

**2022**

**KABUPATEN BOLAANG MONGONDOW**  
**DALAM ANGKA**  
*BOLAANG MONGONDOW IN FIGURES*



**BADAN PUSAT STATISTIK**  
**KABUPATEN BOLAANG MONGONDOW**



**2022**

**KABUPATEN BOLAANG MONGONDOW  
DALAM ANGKA**  
*BOLAANG MONGONDOW IN FIGURES*



**BADAN PUSAT STATISTIK  
KABUPATEN BOLAANG MONGONDOW**

**KABUPATEN BOLAANG MONGONDOW DALAM ANGKA**  
***BOLAANG MONGONDOW REGENCY in Figures***  
**2022**

ISSN: 02156431

No. Publikasi/*Publication Number*: 71010.2202

Katalog /*Catalog*: 1102001.7101

Ukuran Buku/*Book Size*: 14,8 cm x 21 cm

Jumlah Halaman/*Number of Pages* : xxxiv + 229 hal/*pages*

Naskah/*Manuscript*:

BPS Kabupaten Bolaang Mongondow

*BPS-Statistics of Bolaang Mongondow Regency*

Penyunting/*Editor*:

BPS Kabupaten Bolaang Mongondow

*BPS-Statistics of Bolaang Mongondow Regency*

Desain Kover/*Cover Design*:

Seksi Integrasi Pengolahan dan Diseminasi Statistik

*Section of Integration Processing and Statistics Dissemination*

Ilustrasi Kover/*Cover Illustration*:

Senja di Pantai Lolak/*The Dusk at Lolak Beach*

Diterbitkan oleh/*Published by*:

©BPS Kabupaten Bolaang Mongondow/*BPS-Statistics of Bolaang Mongondow Regency*

Dicetak oleh/*Printed by*:

...

Dilarang mengumumkan, mendistribusikan, mengomunikasikan, dan/atau menggandakan sebagian atau seluruh isi buku ini untuk tujuan komersil tanpa izin tertulis dari Badan Pusat Statistik.

*Prohibited to announce, distribute, communicate, and/or copy part or all of this book for commercial purpose without permission from BPS-Statistics Indonesia.*

**TIM PENYUSUN/TEAM MEMBERS**

**Pengarah/Director**

Janny Eduard Maliangkay, SE

**Penanggung Jawab/Persons in Charge**

Janny Eduard Maliangkay, SE

**Penyunting/Editors**

Rahmadi, SST

**Pengolah Data dan Penulis Naskah/Data Processing and Authors**

Rahmadi, SST

**Penata Letak/Layout Designers**

Ramadi, SST

<https://bolmongkab.bps.go.id>

## KONTRIBUTOR DATA/DATA CONTRIBUTOR

1. Kementerian Agama/*Ministry of Religious Affair*
2. Kementerian Pendidikan dan Kebudayaan/*The Ministry of Education and Culture*
3. Badan Meteorologi Klimatologi dan Geofisika/*Meteorological, Climatology, and Geophysical Agency*
4. Badan Pusat Statistik/*BPS-Statistics Indonesia*
5. Kantor Pos Kotamobagu
6. UP3 PLN Kotamobagu
7. PDAM Kab. Bolaang Mongondow
8. Cabang Dinas Pendidikan Kab. Bolaang Mongondow
9. Dinas Perkebunan Kab. Bolaang Mongondow
10. Dinas Perdagangan Dan ESDM Kab. Bolaang Mongondow
11. Dinas Pendidikan Kab. Bolaang Mongondow
12. Dinas Pemberdayaan Masyarakat Dan Desa Kab. Bolaang Mongondow
13. Dinas PUPR Kab. Bolaang Mongondow
14. DPRD Kab. Bolaang Mongondow
15. Dinas Koperasi Kab. Bolaang Mongondow
16. Dinas Pariwisata Kab. Bolaang Mongondow
17. Dinas Kependudukan Dan Catatan Sipil Kab. Bolaang Mongondow
18. Badan Kepegawaian Daerah Kab. Bolaang Mongondow
19. Dinas Kominfo Kab. Bolaang Mongondow
20. Badan Penelitian Pembangunan Kab. Bolaang Mongondow
21. Dinas Pertanian dan Peternakan Kab. Bolaang Mongondow

<https://bolmongkab.bps.go.id>







**KEPALA BPS KABUPATEN BOLAANG MONGONDOW**  
**CHIEF STATISTICIAN OF BOLAANG MONGONDOW REGENCY**



**JANNY EDUARD MALIANGKAY, SE.**





## KATA PENGANTAR

Kabupaten Bolaang Mongondow dalam Angka merupakan publikasi tahunan Badan Pusat Statistik Kabupaten Bolaang Mongondow yang komprehensif. Publikasi ini menyajikan beraneka jenis data dari berbagai bidang serta dilengkapi dengan ulasan deskriptif dan penjelasan teknis dari bidang-bidang yang bersangkutan. Seluruh informasi dalam publikasi ini disajikan dalam dua bahasa, bahasa Indonesia dan bahasa Inggris. Buku ini dimaksud untuk memberi gambaran umum tentang keadaan geografi, ciri dan keadaan sosial ekonomi penduduk, serta kondisi sosial dan perekonomian di Kabupaten Bolaang Mongondow.

Publikasi Kabupaten Bolaang Mongondow dalam Angka 2022 merupakan lanjutan dari publikasi tahun sebelumnya, sebagian besar tabel-tabel menyajikan data tahun 2021. Dalam hal data tahun terakhir belum tersedia, maka yang disajikan adalah angka perkiraan yang didasarkan atas dokumen-dokumen yang telah masuk dan atau seri data yang ada.

Publikasi ini dapat terwujud berkat kerjasama dan bantuan dari berbagai pihak, baik instansi pemerintah maupun swasta. Kepada semua pihak yang telah memberikan bantuan, disampaikan penghargaan dan ucapan terima kasih yang sebesar-besarnya.

Lolak, 26 Februari 2022  
Kepala BPS  
Kabupaten Bolaang Mongondow

**Janny Eduard Maliangkay, SE.**



## PREFACE

*Bolaang Mongondow Regency in Figures is a comprehensive publication, published by BPS-Statistics Bolaang Mongondow annually. This publication presents collection of data from various fields with descriptive analysis and technical notes for each sector. This is a bilingual publication, presented in Indonesia Language and in English. The publication is aimed at providing general picture of geografic, socio-economic characteristics of the population as well as social and economic condition of Bolaang Mongondow Regency.*

*Bolaang Mongondow Regency in Figures 2022, is the continuation of previous publications, with most of tables present the 2021 data. in case the current data are not available from the usual sources, BPS-Statistics Bolaang Mongondow substitutes them with estimated data derived from related documents or from its own time series data.*

*The release of this comprehensive report has been made possible, due to the assistance and contributions from various government institutions and private organizations. To all who has involved in this preparation of this book, I would like to express my high appreciation and gratitude*

Lolak, 26 February 2022  
Chief Statistician of  
Bolaang Mongondow Regency

**Janny Eduard Maliangkay, SE.**

## DAFTAR ISI / CONTENTS

	Halaman <i>Page</i>
Kata Pengantar/ <i>Preface</i> .....	vii
Daftar Isi/ <i>Contents</i> .....	ix
Daftar Tabel/ <i>List of Tables</i> .....	xi
Daftar Gambar/ <i>List of Figures</i> .....	xxv
Daftar Singkatan/ <i>List of Abbreviations</i> .....	xxxii
Statistik Kunci/ <i>Key Statistics</i> .....	xxxiii
1. Geografi dan Iklim/ <i>Geography and Climate</i> .....	1
2. Pemerintahan/ <i>Government</i> .....	13
3. Penduduk dan Ketenagakerjaan/ <i>Population and Employment</i> .....	31
4. Sosial dan Kesejahteraan Rakyat/ <i>Social and Welfare</i> .....	47
5. Pertanian, Kehutanan, Peternakan, dan Perikanan/ <i>Agriculture, Forestry, Livestock, and Fishery</i> .....	101
6. Industri, Pertambangan, dan Energi/ <i>Industry, Mining, and Energy</i> .....	143
7. Pariwisata/ <i>Tourism</i> .....	153
8. Transportasi dan Komunikasi/ <i>Transportation and Communication</i> .....	161
9. Perbankan, Koperasi, dan Harga-harga/ <i>Banking, Cooperative, dan Prices</i> 171	
10. Pengeluaran Penduduk/ <i>Population Expenditure</i> .....	181
11. Perdagangan/ <i>Trade</i> .....	189
12. Sistem Neraca Regional/ <i>System of Regional Accounts</i> .....	197
13. Perbandingan Antar Kabupaten/Kota/ <i>Regency/Municipal Comparison</i>	219





## DAFTAR TABEL/LIST OF TABLES

Halaman  
Page

<b>1.</b>	<b>GEOGRAFI DAN IKLIM/GEOGRAPHY AND CLIMATE</b>	
<b>1.1</b>	<b>KEADAAN GEOGRAFI</b>	
	<b>GEOGRAPHY CONDITION</b>	
1.1.1	Luas Daerah dan Jumlah Pulau Menurut Kecamatan di Kabupaten Bolaang Mongondow, 2021 <i>Total Area and Number of Islands by Subdistrict in Bolaang Mongondow Regency, 2021</i> .....	7
1.1.2	Tinggi Wilayah dan Jarak ke Ibukota Kabupaten Menurut Kecamatan di Kabupaten Bolaang Mongondow, 2021 <i>Altitude and Distance to the Capital of Regency by Subdistrict in Bolaang Mongondow Regency, 2021</i> .....	9
<b>1.2</b>	<b>KEADAAN IKLIM</b>	
	<b>CLIMATE CONDITION</b>	
1.2.1	Pengamatan Unsur Iklim Menurut Bulan di Stasiun Geofisika Manado, 2021 <i>Observation of Climate Elements By Months at Manado Geophysics Station, 2021</i> .....	10
<b>2.</b>	<b>PEMERINTAHAN/GOVERNMENT</b>	
<b>2.1</b>	<b>WILAYAH ADMINISTRATIF</b>	
	<b>ADMINISTRATIVE AREA</b>	
2.1.1	Jumlah Desa <sup>1</sup> /Kelurahan Menurut Kecamatan di Kabupaten Bolaang Mongondow, 2016–2021 <i>Number of Villages<sup>1</sup>/Kelurahan by Subdistrict in Bolaang Mongondow Regency, 2016–2021</i> .....	19
<b>2.2</b>	<b>DEWAN PERWAKILAN RAKYAT DAERAH</b>	
	<b>REGIONAL HOUSE OF REPRESENTATIVE</b>	
2.2.1	Jumlah Anggota Dewan Perwakilan Rakyat Daerah Menurut Partai Politik dan Jenis Kelamin di Kabupaten Bolaang Mongondow, 2021 <i>Number of Regional House of Representatives's Members by Political Parties and Sex in Bolaang Mongondow Regency 2021</i> .....	20

**2.3 SUMBER DAYA MANUSIA**

**HUMAN RESOURCES**

2.3.1	Jumlah Pegawai Negeri Sipil Menurut Jabatan dan Jenis Kelamin di Kabupaten Bolaang Mongondow Desember 2020 dan Desember 2021 <i>Number of Civil Servants by Occupation and Sex in Bolaang Mongondow Regency, December 2020 dan December 2021</i> .....	21
2.3.2	Jumlah Pegawai Negeri Sipil Menurut Tingkat Pendidikan dan Jenis Kelamin di Kabupaten Bolaang Mongondow, Desember 2020 dan Desember 2021 <i>Number of Civil Servants by Educational Level and Sex in Bolaang Mongondow Regency, December 2020 and December 2021</i> .....	23
2.3.3	Jumlah Pegawai Negeri Sipil Menurut Tingkat Kepangkatan dan Jenis Kelamin di Kabupaten Bolaang Mongondow, Desember 2020 dan Desember 2021 <i>Number of Civil Servants by Hierarchy and Sex in Bolaang Mongondow Regency, December 2020 and December 2021</i> .....	25
<b>2.4</b>	<b>KEUANGAN PEMERINTAH</b>	
	<b>GOVERNMENT FINANCE</b>	
2.4.1	Realisasi Pendapatan Pemerintah Kabupaten Bolaang Mongondow Menurut Jenis Pendapatan (ribu rupiah), 2018–2021 <i>Actual Bolaang Mongondow Regency Government Revenues by Kind of Revenues (thousand rupiahs), 2018–2021</i> .....	27
2.4.2	Realisasi Belanja Pemerintah Kabupaten Bolaang Mongondow Menurut Jenis Belanja (ribu rupiah), 2018–2021 <i>Actual Bolaang Mongondow Regency Government Expenditures by Kind of Expenditures (thousand rupiahs), 2018–2021</i> .....	29

**3. PENDUDUK DAN KETENAGAKERJAAN/  
POPULATION AND EMPLOYMENT**

**3.1 PENDUDUK  
POPULATION**

3.1.1 Penduduk, Laju Pertumbuhan Penduduk per Tahun, Distribusi Persentase Penduduk, Kepadatan Penduduk, Rasio Jenis Kelamin Penduduk Menurut Kecamatan di Kabupaten Bolaang Mongondow, 2021 *Population, Annual Population Growth Rate, Percentage Distribution of Population, Population Density, and Population Sex Ratio by Subdistrict in Bolaang Mongondow Regency, 2021* ..... 39

3.1.2 Jumlah Penduduk, menurut Kecamatan dan Jenis Kelamin di Kabupaten Bolaang Mongondow, 2021 *Population by Subdistrict and Sex in Bolaang Mongondow Regency, 2021* ..... 42

3.1.3 Jumlah Penduduk, menurut Kecamatan dan Jenis Kelamin di Kabupaten Bolaang Mongondow, 2021 *Population by Subdistrict and Sex in Bolaang Mongondow Regency, 2021* ..... 43

**3.2 KETENAGAKERJAAN  
EMPLOYMENT**

3.2.1 Jumlah Penduduk Berumur 15 Tahun Keatas Menurut Jenis Kegiatan Selama Seminggu yang Lalu dan Jenis Kelamin di Kabupaten Bolaang Mongondow, 2021 *Population Aged 15 Years and Over by Type of Activity During The Previous Week and Sex in Bolaang Mogondow Regency, 2021* ..... 44

3.2.2 Penduduk Berumur 15 Tahun ke Atas Menurut Pendidikan Tertinggi yang Ditamatkan dan Jenis Kegiatan Selama Seminggu yang Lalu di Kabupaten Bolaang Mongondow, 2021 *Population 15 Years of Age and Over by Educational Attainment and*

	<i>Type of Activity During the Previous Week in Bolaang Mongondow Regency, 2021</i> .....	45
3.2.3	Penduduk Berumur 15 Tahun Ke Atas yang Bekerja Selama Seminggu yang Lalu Menurut Status Pekerjaan Utama dan Jenis Kelamin di Kabupaten Bolaang Mongondow, 2021 <i>Population 15 Years of Age and Over who Worked During The Previous Week by Main Employment Status and Sex in Bolaang Mongondow Regency, 2021</i> .....	47
<b>4.</b>	<b>SOSIAL DAN KESEJAHTERAAN RAKYAT/SOCIAL AND WELFARE</b>	
<b>4.1</b>	<b>PENDIDIKAN</b>	
	<b>EDUCATION</b>	
4.1.1	Jumlah Sekolah, Guru, dan Murid Taman Kanak-Kanak (TK) di Bawah Kementerian Pendidikan dan Kebudayaan Menurut Kecamatan di Kabupaten Bolaang Mongondow, 2020/2021 dan 2021/2022 <b><i>Number of Schools, Teachers, and Pupils in Kindergarten Under The Ministry of Education and Culture by Subdistrict in Bolaang Mongondow Regency, 2020/2021 dan 2021/2022</i></b>	
4.1.2	Jumlah Sekolah, Guru, dan Murid Raudatul Athfal (RA) di Bawah Kementerian Agama Menurut Kecamatan di Kabupaten Bolaang Mongondow 2020/2021 dan 2021/2022 <b><i>Number of Schools, Teachers, and Pupils in Raudatul Athfal (RA) Under The Ministry of Religious Affairs by Subdistrict in Bolaang Mongondow Regency, 2020/2021 dan 2021/2022</i></b> .....	60
4.1.3	Jumlah Sekolah, Guru, dan Murid Sekolah Dasar (SD) di Bawah Kementerian Pendidikan dan Kebudayaan Menurut Kecamatan di Kabupaten Bolaang Mongondow, 2020/2021 dan 2021/2022 <b><i>Number of Schools, Teachers, and Pupils in Primary Schools Under The Ministry of Education and Culture by Subdistrict in Bolaang Mongondow Regency, 2020/2021 dan 2021/2022</i></b>	
4.1.4	Jumlah Sekolah, Guru, dan Murid Madrasah Ibtidaiyah (MI) di Bawah Kementerian Agama Menurut Kecamatan Menurut Kecamatan di Kabupaten Bolaang Mongondow, 2020/2021 dan 2021/2022	

	<i>Number of Schools, Teachers, and Pupils in Madrasah Ibtidaiyah (MI) Under The Ministry of Religious Affairs by Subdistrict in Bolaang Mongondow Regency, 2020/2021 dan 2021/2022.....</i>	64
4.1.5	Jumlah Sekolah, Guru, dan Murid Sekolah Menengah Pertama (SMP) di Bawah Kementerian Pendidikan dan Kebudayaan Menurut Kecamatan di Kabupaten Bolaang Mongondow, 2020/2021 dan 2021/2022 <b>Number of Schools, Teachers, and Pupils in Junior High Schools Under The Ministry of Education and Culture by Subdistrict in Bolaang Mongondow Regency, 2020/2021 dan 2021/2022</b>	
4.1.6	Jumlah Sekolah, Guru, dan Murid Madrasah Tsanawiyah (MTs) di Bawah Kementerian Agama Menurut Kecamatan di Kabupaten Bolaang Mongondow, 2020/2021 dan 2021/2022 <i>Number of Schools, Teachers, and Pupils in Madrasah Tsanawiyah (MTs) Under The Ministry of Religious Affairs by Subdistrict in Bolaang Mongondow Regency, 2020/2021 dan 2021/2022.....</i>	70
4.1.7	Jumlah Sekolah, Guru, dan Murid Sekolah Menengah Atas (SMA) di Bawah Kementerian Pendidikan dan Kebudayaan Menurut Kecamatan di Kabupaten Bolaang Mongondow, 2020/2021 dan 2021/2022 <i>Number of Schools, Teachers, and Pupils in Senior High Schools Under The Ministry of Education and Culture by Subdistrict in Bolaang Mongondow Regency, 2020/2021 dan 2021/2022.....</i>	73
4.1.8	Jumlah Sekolah, Guru, dan Murid Sekolah Menengah Kejuruan (SMK) di Bawah Kementerian Pendidikan dan Kebudayaan Menurut Kecamatan di Kabupaten Bolaang Mongondow, 2020/2021 dan 2021/2022 ..... <i>Number of Schools, Teachers, and Pupils in Vocational High Schools Under The Ministry of Education and Culture by Subdistrict in Bolaang Mongondow Regency, 2020/2021 dan 2021/2022.....</i>	76
4.1.9	Jumlah Sekolah, Guru, dan Murid Madrasah Aliyah (MA) di Bawah Kementerian Agama Menurut Kecamatan di Kabupaten Bolaang Mongondow, 2020/2021 dan 2021/2022 <b>Number of Schools, Teachers, and Pupils in Madrasah Aliyah</b>	

**(MA) Under the Ministry of Religious Affairs by Subdistrict  
in Bolaang Mongondow Regency, 2020/2021 dan 2021/2022**

4.1.10	Jumlah Desa <sup>1</sup> /Kelurahan yang Memiliki Fasilitas Sekolah Menurut Kecamatan dan Tingkat Pendidikan di Kabupaten Bolaang Mongondow, 2016– 2021 <i>Number of Villages<sup>1</sup> Having Educational Facilities by Subdistrict and Educational Level in Bolaang Mongondow Regency, 2016– 2021 .....</i>	82
4.1.11	Angka Partisipasi Murni (APM) dan Angka Partisipasi Kasar (APK) Menurut Jenjang Pendidikan di Kabupaten/Bolaang Mongondow, 2020 dan 2021 <i>Net Participation Rates and Gross Participation Rates by Educational Level in Bolaang Mogondow Regency, 2020 and 2021 .....</i>	87
4.1.12	Persentase Penduduk Berumur 15 Tahun ke Atas yang Melek Huruf Menurut Kelompok Umur di Kabupaten Bolaang Mongondow, 2020 dan 2021 <i>Percentage of Literate People Aged 15 Years and Over by Age Group in Bolaang Mongondow Regency, 2020 and 2021 .....</i>	88
<b>4.2</b>	<b>KESEHATAN .....</b> <b>HEALTH.....</b>	
4.2.1	Jumlah Desa <sup>1</sup> /Kelurahan Yang Memiliki Sarana Kesehatan Menurut Kecamatan di Kabupaten Bolaang Mongondow, 2016–2021 <i>Number of Villages<sup>1</sup> Having Health Facilities by Subdistrict in Bolaang Mongondow Regency, 2016–2021 .....</i>	89
4.2.2	Jumlah Tenaga Kesehatan Menurut Kecamatan di Kabupaten Bolaang Mongondow, 2021 <i>Number of Health Human Resources by Subdistrict in Bolaang Mongondow Regency, 2021.....</i>	95
4.2.3	Jumlah Rumah Sakit Umum, Rumah Sakit Khusus, Puskesmas, Klinik Pratama, dan Posyandu Menurut Kecamatan di Kabupaten Bolaang Mongondow, 2020 dan 2021 <i>Number of General Hospital, Specialized Hospital, Public Health Center, Primary Clinic, and Integrated Health Post by Subdistrict in Bolaang Mongondow Regency, 2020 and 2021 .....</i>	97
<b>4.3</b>	<b>AGAMA DAN SOSIAL LAINNYA</b> <b>RELIGION AND OTHER SOCIAL AFFAIRS</b>	

4.3.1	Jumlah Penduduk Menurut Kecamatan dan Agama yang Dianut di Kabupaten Bolaang Mongondow, 2021 <i>Population by Subdistrict and Religion in Bolaang Mongondow Regency, 2021</i> .....	100
4.3.2	Jumlah Tempat Peribadatan Menurut Kecamatan di Kabupaten Bolaang Mongondow, 2021 <i>Number of Places of Worship by Subdistrict in Bolaang Mongondow Regency, 2021</i> .....	101
4.3.3	Jumlah Desa <sup>1</sup> /Kelurahan yang Mengalami Bencana Alam <sup>2</sup> Menurut Kecamatan di Kabupaten Bolaang Mongondow, 2019–2021 <i>Number of Villages<sup>1</sup> that Had Natural Disaster<sup>2</sup> by Subdistrict in Bolaang Mongondow Regency, 2019–2021</i> .....	102
<b>4.4</b>	<b>KEMISKINAN</b>	
	<b>POVERTY</b>	
4.4.1	Garis Kemiskinan, Jumlah, dan Persentase Penduduk Miskin di Kabupaten Bolaang Mongondow, 2014–2021 <i>Poverty Line, Number, and Percentage of Poor People in Bolaang Mongondow Regency, 2014–2021</i>	
4.4.2	Indeks Kedalaman Kemiskinan dan Indeks Keparahan Kemiskinan di Kabupaten Bolaang Mongondow, 2014–2021 <i>Poverty Gap Index and Poverty Severity Index in Bolaang Mongondow Regency, 2014–2021</i> .....	106
<b>5.</b>	<b>PERTANIAN, KEHUTANAN, PETERNAKAN, DAN PERIKANAN/</b>	
	<b>AGRICULTURE, FORESTRY, LIVESTOCK, AND FISHERY</b>	
<b>5.1</b>	<b>HORTIKULTURA</b>	
	<b>HORTICULTURE</b>	
5.1.1	Luas Panen Tanaman Sayuran Menurut Kecamatan dan Jenis Tanaman di Kabupaten Bolaang Mongondow (ha), 2020 dan 2021 <i>Harvested Area of Vegetables by Subdistrict and Kind of Plant in Bolaang Mongondow Regency (ha), 2020 and 2021</i> .....	114
5.1.2	Produksi Tanaman Sayuran Menurut Kecamatan dan Jenis Tanaman di Kabupaten Bolaang Mongondow (kuintal), 2020 dan 2021	

	Halaman Page
	<i>Production of Vegetables by Subdistrict and Kind of Plant in Bolaang Mongondow Regency (qui), 2020 dan 2021</i> ..... 118
5.1.3	Luas Panen Tanaman Sayuran dan Buah-buahan Semusim Menurut Jenis Tanaman di Kabupaten Bolaang Mongondow (ha), 2018–2021 <i>Harvested Area of Seasonal Vegetables and Fruits by Kind of Plant in Bolaang Mongondow Regency (ha), 2018–2021</i> ..... 122
5.1.4	Produksi Tanaman Sayuran dan Buah-buahan Semusim Menurut Jenis Tanaman di Kabupaten Bolaang Mongondow (kuintal), 2018–2021 <i>Production of Seasonal Vegetables and Fruits by Kind of Plant in Bolaang Mongondow Regency (qui), 2018–2021</i> ..... 123
5.1.5	Luas Panen Tanaman Biofarmaka Menurut Kecamatan dan Jenis Tanaman di Kabupaten Bolaang Mongondow (m <sup>2</sup> ), 2020 dan 2021 <i>Harvested Area of Medicinal Plants by Subdistrict and Kind of Plant in Bolaang Mongondow Regency (m<sup>2</sup>), ..... 2020 and 2021</i> ..... 124
5.1.6	Produksi Tanaman Biofarmaka Menurut Kecamatan dan Jenis Tanaman di Kabupaten Bolaang Mongondow (kg), 2020 and 2021 <i>Production of Medicinal Plants by Subdistrict and Kind of Plant in Bolaang Mongondow Regency (kg), 2020 and 2021</i> ..... 126
5.1.7	Luas Panen Tanaman Biofarmaka Menurut Jenis Tanaman di Kabupaten Bolaang Mongondow (m <sup>2</sup> ), 2018–2021 <i>Harvested Area of Medicinal Plants by Kind of Plant in Bolaang Mongondow Regency (m<sup>2</sup>), 2018–2021</i> ..... 128
5.1.8	Produksi Tanaman Biofarmaka Menurut Jenis Tanaman di Kabupaten Bolaang Mongondow (kg), 2018–2021 <i>Production of Medicinal Plants by Kind of Plant in Bolaang Mongondow Regency (kg), 2018–2021</i> ..... 129
5.1.9	Luas Panen Tanaman Hias Menurut Kecamatan dan Jenis Tanaman di Kabupaten Bolaang Mongondow (m <sup>2</sup> ), 2020 and 2021 <i>Harvested Area of Ornamental Plants by Subdistrict and Kind of Plant in Bolaang Mongondow Regency (m<sup>2</sup>), 2020 and 2021</i> ..... 130
5.1.10	Produksi Tanaman Hias Menurut Kecamatan dan Jenis Tanaman



	di Kabupaten Bolaang Mongondow (tangkai), 2020 and 2021 <i>Production of Ornamental Plants by Subdistrict and Kind of Plant in Bolaang Mongondow Regency (stalks), 2020 and 2021</i> .....	132
5.1.11	Luas Panen Tanaman Hias Menurut Jenis Tanaman di Kabupaten Bolaang Mongondow (m <sup>2</sup> ), 2017–2021 <i>Harvested Area of Ornamental Plants by Kind of Plant in Bolaang Mongondow Regency (m<sup>2</sup>), 2017–2021</i> .....	134
5.1.12	Produksi Tanaman Hias Menurut Jenis Tanaman di Kabupaten Bolaang Mongondow (tangkai), 2017–2021 <i>Production of Ornamental Plants by Kind of Plant in Bolaang Mongondow Regency (stalks), 2017–2021</i> .....	135
5.1.13	Produksi Buah-buahan Menurut Kecamatan dan Jenis Tanaman di Kabupaten Bolaang Mongondow (ton), 2020 and 2021 <i>Production of Fruits by Subdistrict and Kind of Plant in Bolaang Mongondow Regency (ton), 2020 and 2021</i> .....	136
5.1.14	Produksi Buah–Buahan dan Sayuran Tahunan Menurut Jenis Tanaman (ton) di Kabupaten Bolaang Mongondow, 2018–2021 <i>Production of Annual Fruits and Vegetables by Kind of Plant in Bolaang Mongondow Regency (ton), 2018–2021</i> .....	140
<b>5.2</b>	<b>PERKEBUNAN</b>	
	<b>ESTATE CROPS</b>	
5.2.1	Luas Areal Tanaman Perkebunan Menurut Kecamatan dan Jenis Tanaman di Kabupaten Bolaang Mongondow (ha), 2020 dan 2021 <i>Planted Area of Estate Crops by Subdistrict and Type of Crops in Bolaang Mongondow Regency (ha), 2020 dan 2021</i> .....	141
5.2.2	Produksi Perkebunan Menurut Kecamatan dan Jenis Tanaman di Kabupaten Bolaang Mongondow (ton), 2020 dan 2021 <i>Production of Estate by Subdistrict and Type of Crops in Bolaang</i>	

	<i>Mongondow Regency (ton), 2020 and 2021 .....</i>	145
<b>6.</b>	<b>INDUSTRI, PERTAMBANGAN, DAN ENERGI/ INDUSTRY, MINING, AND ENERGY</b>	
6.1	Daya Terpasang, Produksi, dan Distribusi Listrik PT. PLN (Persero) pada Cabang/Ranting PLN Menurut Kecamatan di Kabupaten Bolaang Mongondow, 2021 <i>Installed Electricity Power, Production, and Distribution of PT. PLN (Persero) at PLN Branch by Subdistrict in Bolaang Mongondow Regency, 2021 .....</i>	156
6.2	Jumlah Pelanggan Listrik Menurut Kecamatan di Kabupaten Bolaang Mongondow, 2017–2021 <i>Number of Electricity Customers by Subdistrict in Bolaang Mongondow Regency, 2017–2021 .....</i>	157
6.3	Jumlah Pelanggan dan Air yang Disalurkan Menurut Kecamatan di Kabupaten Bolaang Mongondow, 2021 <i>Number of Customers and Distributed Water by Subdistrict in Bolaang Mongondow Regency, 2021 .....</i>	158
<b>7.</b>	<b>PARIWISATA/TOURISM</b>	
7.1	Jumlah Rumah Makan/Restoran Menurut Kecamatan di Kabupaten Bolaang Mongondow, 2018–2021 <i>Number of Restaurants by Subdistrict in Bolaang Mongondow Regency, 2018–2021 .....</i>	165
7.2	Jumlah Obyek Wisata Menurut Kecamatan di Kabupaten Bolaang Mongondow, 2021 <i>Number of Tourism Objects by Subdistrict in Bolaang Mongondow Regency, 2021 .....</i>	166
<b>8.</b>	<b>TRANSPORTASI DAN KOMUNIKASI/ TRANSPORTATION AND COMMUNICATION</b>	
<b>8.1</b>	<b>TRANSPORTASI TRANSPORTATION</b>	
8.1.1	Panjang Jalan Menurut Tingkat Kewenangan Pemerintahan di Kabupaten Bolang Mongondow (km), 2019–2021 <i>Length of Roads by Level of Government Authority in Bolaang Mongondow Regency (km), 2019–2021.....</i>	172

8.1.2	Panjang Jalan Kabupaten Menurut Jenis Permukaan Jalan di Kabupaten Bolang Mongondow (km), 2019–2021 <i>Length of Roads by Type of Road Surface in Bolaang Mongondow Regency (km), 2019–2021</i> .....	173
8.1.3	Panjang Jalan Menurut Kondisi Jalan di Kabupaten Bolang Mongondow (km), 2019–2021 <i>Length of Roads by Condition of Roads in Bolaang Mongondow Regency (km), 2019–2021</i> .....	174
<b>8.2</b>	<b>KOMUNIKASI</b> <b>COMMUNICATION</b>	
8.2.1	Jumlah Kantor Pos Pembantu Menurut Kecamatan di Kabupaten Bolang Mongondow, 2017–2021 <i>Number of Post Offices Subsidiaries by Subdistrict in Bolaang Mongondow Regency, 2017–2021</i> .....	175
<b>9.</b>	<b>PERBANKAN, KOPERASI, DAN HARGA-HARGA/</b> <b>BANKING, COOPERATIVE, AND PRICES</b>	
9.1	Jumlah Koperasi Aktif Menurut Kecamatan di Kabupaten Bolaang Mongondow, 2017–2021 <i>Number of Active Cooperative by Subdistrict in Bolaang Mongondow Regency, 2017–2021</i> .....	182
9.2	Jumlah Koperasi Aktif Menurut Jenis Koperasi dan Kecamatan di Kabupaten Bolaang Mongondow, 2021 <i>Number of Cooperative by Kind of Cooperative and Subdistrict in Bolaang Mongondow Regency, 2021</i> .....	183
<b>10.</b>	<b>PENGELUARAN PENDUDUK/POPULATION EXPENDITURE</b>	
10.1	Rata-rata Pengeluaran per Kapita Sebulan Menurut Kelompok Komoditas (rupiah) di Kabupaten Bolaang Mongondow, 2020 dan 2021 <i>Monthly Average Expenditure per Capita by Commodity Group (rupiahs) in Bolaang Mongondow Regency, 2020 and 2021</i> .....	192
10.2	Persentase Pengeluaran per Kapita Sebulan Menurut Kelompok Komoditas di Kabupaten Bolaang Mongondow, 2020 dan 2021 <i>Percentage of Monthly Expenditure per Capita by Commodity</i>	

10.3	Group in Bolaang Mongondow Regency, 2020 and 2021 Persentase Penduduk Menurut Golongan Pengeluaran Per Kapita Sebulan di Kabupaten Bolaang Mongondow, 2020 dan 2021 <i>Percentage of Population by Per Capita Spending Group a Month in Bolaang Mongondow Regency, 2020 and 2021</i> .....	194
<b>11.</b>	<b>PERDAGANGAN/TRADE</b>	
11.1	Jumlah Sarana Perdagangan Menurut Jenisnya di Kabupaten Bolaang Mongondow, 2018–2021 <i>Number of Trading Facilities by Type of Facility in Bolaang Mongondow Regency, 2018–2021</i> .....	201
<b>12.</b>	<b>SISTEM NERACA REGIONAL/SYSTEM OF REGIONAL ACCOUNTS</b>	
12.1.	Produk Domestik Regional Bruto Atas Dasar Harga Berlaku Menurut Lapangan Usaha di Kabupaten Bolang Mongondow (juta rupiah), 2016–2021 <i>Gross Regional Domestic Product at Current Market Prices by Industry in Bolang Mongondow Regency (million rupiahs), 2016–2021</i> .....	214
12.2	Produk Domestik Regional Bruto Atas Dasar Harga Konstan 2010 Menurut Lapangan Usaha di Kabupaten Bolang Mongondow (juta rupiah), 2016–2021 <i>Gross Regional Domestic Product at 2010 Constant Market Prices by Industry in Bolang Mongondow Regency (million rupiahs), 2016–2021</i>	216
12.3	Distribusi Persentase Produk Domestik Regional Bruto Atas Dasar Harga Berlaku Menurut Lapangan Usaha di Kabupaten Bolang Mongondow, 2016–2021 <i>Percentage Distribution of Gross Regional Domestic Product at Current Market Prices by Industry in Bolang Mongondow Regency, 2016–2021</i> .....	218
12.4	Laju Pertumbuhan Produk Domestik Regional Bruto Atas Dasar Harga Konstan 2010 Menurut Lapangan Usaha di Kabupaten Bolang Mongondow (persen), 2017–2021 <i>Growth Rate of Gross Regional Domestic Product at 2010 Constant Market Prices by Industry in Bolang Mongondow Regency (percent), 2017–2021</i> .....	220
12.5	Produk Domestik Regional Bruto Atas Dasar Harga Berlaku Menurut Jenis Pengeluaran di Kabupaten Bolang Mongondow (juta rupiah), 2016–2020	

	<i>Gross Regional Domestic Product at Current Market Prices by Type of Expenditure in Bolang Mongondow Regency (billion rupiahs), 2016–2020</i> .....	222
12.6	Produk Domestik Regional Bruto Atas Dasar Harga Konstan 2010 Menurut Jenis Pengeluaran di Kabupaten Bolang Mongondow (juta rupiah), 2016–2020 <i>Gross Regional Domestic Product at 2010 Constant Market Prices by Type of Expenditure in Bolang Mongondow Regency (billion rupiahs), 2016–2020</i> .....	223
<b>13.</b>	<b>PERBANDINGAN ANTAR KABUPATEN/ KOTA/ REGENCY/MUNICIPAL COMPARISON</b>	
13.1	Jumlah Penduduk Menurut Kabupaten/ Kota di Provinsi Sulawesi Utara, 2017–2021 <i>Population by Regency/Municipality in Sulawesi Utara Province, 2017–2021</i> .....	231
13.2	Laju Pertumbuhan Produk Domestik Regional Bruto Atas Dasar Harga Konstan 2010 Menurut Kabupaten/ Kota di Provinsi Sulawesi Utara (persen), 2017–2021 <i>Rate of Growth of Gross Regional Domestic Products at Constant 2010 Prices by Regency/Municipality in Sulawesi Utara Province (percent), 2017–2021</i> .....	232
13.3	Jumlah Penduduk Miskin Menurut Kabupaten/ Kota di Provinsi Sulawesi Utara (ribu), 2017–2021 <i>Number of Poor Population by Regency/Municipality in Sulawesi Utara Province (thousand), 2017–2021</i> .....	233
13.4	Indeks Pembangunan Manusia Menurut Kabupaten/ Kota di Provinsi Sulawesi Utara, 2016–2021 <i>Human Development Index by Regency/Municipality in Sulawesi Utara Province, 2016–2021</i> .....	234



## DAFTAR GAMBAR/LIST OF FIGURES

	Halaman Page
1.1 Luas Daerah menurut Kecamatan di Kabupaten Bolaang Mongondow (km <sup>2</sup> ), 2021 <i>Total Area by Subdistrict in Bolaang Mongondow Regency (sq.km), 2021</i> .....	5
1.2 Jumlah Curah Hujan Kabupaten Bolaang Mongondow (mm), 2021 <i>Number of Percipitation of Bolaang Mongondow Regency (mm), 2021</i> .....	6
2.1 Persentase Jumlah Pegawai Negeri Sipil Berdasarkan Pendidikan terakhir (%), 2021 <i>Percentage of Civil Servants by Educational Level (%), 2021</i> .....	17
2.2 Persentase Realisasi Pengeluaran Pemerintah Kabupaten Bolaang Mongondow Menurut Jenisnya pada Belanja Tidak Langsung, 2021 <i>Percentage Actual Bolaang Mongondow Regency Government Expenditures by Kind of Expenditures in Indirect Expenditures, 2021</i> .....	18
3.1 Persentase Jumlah Penduduk Kabupaten Bolaang Mongondow berdasarkan Kecamatan (%), 2021 <i>Percentage of Total Population by Subdistrict in Bolaang Mongondow Regency (%), 2021</i> .....	37
3.2 Jumlah Penduduk Berumur 15 Tahun Keatas Menurut Jenis Kegiatan Selama Seminggu yang Lalu dan Jenis Kelamin di Kabupaten Bolaang Mongondow, 2021 <i>Population Aged 15 Years and Over by Type of Activity During The Previous Week and Sex in Bolaang Mogondow Regency, 2021</i> .....	38
4.1 Angka Partisipasi Murni (APM) dan Angka Partisipasi Kasar (APK) Menurut Jenjang Pendidikan di Kabupaten/ Bolaang Mongondow, 2020 dan 2021 <i>Net Participation Rates and Gross Participation Rates by Educational Level in Bolaang Mogondow Regency, 2020 and 2021</i> .....	53
4.2 Garis Kemiskinan Kabupaten Bolaang Mongondow, 2013-2021 <i>Poverty Line of Bolaang Mongondow Regency, 2013-2021</i> .....	54

5.1	Produksi Tanaman Sayuran dan Buah-buahan Semusim Menurut Jenis Tanaman di Kabupaten Bolaang Mongondow (kuintal), 2017–2021 <i>Production of Seasonal Vegetables and Fruits by Kind of Plant in Bolaang Mongondow Regency (qui), 2017–2021</i> .....	106
5.2	Luas Panen Tanaman Biofarmaka Menurut Jenis Tanaman di Kabupaten Bolaang Mongondow (m <sup>2</sup> ), 2017–2021 <i>Harvested Area of Medicinal Plants by Kind of Plant in Bolaang Mongondow Regency (m<sup>2</sup>), 2017–2021</i> .....	107
6.1	Jumlah Pelanggan Listrik Menurut Kecamatan di Kabupaten Bolaang Mongondow, 2016–2021 <i>Number of Electricity Customers by Subdistrict in Bolaang Mongondow Regency, 2016–2021</i> .....	148
6.2	Jumlah Pelanggan Air Menurut Kecamatan di Kabupaten Bolaang Mongondow, 2021 <i>Number of Water Customers by Subdistrict in Bolaang Mongondow Regency, 2021</i> .....	149
7.1	Jumlah Rumah Makan/Restoran dan Obyek Wisata Menurut Kecamatan di Kabupaten Bolaang Mongondow, 2021 <i>Number of Restaurants and Tourism Objects by Subdistrict in Bolaang Mongondow Regency, 2021</i> .....	158
8.1	Panjang Jalan Menurut Kondisi Jalan di Kabupaten Bolaang Mongondow (km), 2019–2021 <i>Length of Roads by Condition of Roads in Bolaang Mongondow Regency (km), 2019–2021</i> .....	165
9.1	Jumlah Koperasi Aktif Menurut Kecamatan di Kabupaten Bolaang Mongondow, 2021 <i>Number of Active Cooperative by Subdistrict in Bolaang Mongondow Regency, 2021</i> .....	175
10.1	Persentase Pengeluaran per Kapita Sebulan Menurut Kelompok Komoditas di Kabupaten Bolaang Mongondow, 2021 <i>Percentage of Monthly Expenditure per Capita by Commodity Group in Bolaang Mongondow Regency, 2021</i> .....	184
10.2	Persentase Penduduk Menurut Golongan Pengeluaran Per Kapita Sebulan di Kabupaten Bolaang Mongondow, 2020 dan 2021	



	<i>Percentage of Population by Per Capita Spending Group a Month in Bolaang Mongondow Regency, 2020 and 2021</i> .....	185
11.1	Jumlah Sarana Perdagangan Menurut Jenisnya di Kabupaten Bolaang Mongondow, 2017–2021 <i>Number of Trading Facilities by Type of Facility in Bolaang Mongondow Regency, 2017–2021</i> .....	194
12.1	Produk Domestik Regional Bruto Atas Dasar Harga Konstan 2010 Menurut Lapangan Usaha di Kabupaten Bolang Mongondow (juta rupiah), 2016–2021 <i>Gross Regional Domestic Product at 2010 Constant Market Prices by Industry in Bolang Mongondow Regency (million rupiahs), 2016–2021 Bolang Mongondow (juta rupiah), 2016–2021</i> .....	206
12.2	Distribusi Persentase Produk Domestik Regional Bruto Atas Dasar Harga Berlaku Menurut Lapangan Usaha di Kabupaten Bolang Mongondow, 2016–2021 <i>Percentage Distribution of Gross Regional Domestic Product at Current Market Prices by Industry in Bolang Mongondow Regency, 2016–2021</i>	207
13.1	Jumlah Penduduk Menurut Kabupaten/ Kota di Provinsi Sulawesi Utara, 2021 <i>Population by Regency/Municipality in Sulawesi Utara Province, 2021</i>	223
13.2	Indeks Pembangunan Manusia Menurut Kabupaten/ Kota di Provinsi Sulawesi Utara, 2021 <i>Human Development Index by Regency/Municipality in Sulawesi Utara Province, 2021</i> .....	224



## PENJELASAN UMUM/EXPLANATORY NOTES

Tanda-tanda, satuan-satuan, dan lain-lainnya yang digunakan dalam publikasi ini adalah sebagai berikut:

*Symbols, measurement units, and acronyms which are used in this publication, are as follows:*

### 1. TANDA-TANDA/SYMBOLS

Data tidak tersedia/Data not available .....	: ...
Tidak ada atau nol /Null or zero .....	: -
Data dapat diabaikan/Data negligible .....	: 0
Tanda decimal/Decimal point .....	: ,
Data tidak dapat ditampilkan/Not applicable .....	: NA
Angka estimasi/Estimated figures .....	: e
Angka diperbaiki/Revised figures .....	: r
Angka sementara/Preliminary figures .....	: x
Angka sangat sementara/Very preliminary figures .....	: xx
Angka sangat sangat sementara/Very very preliminary figures .....	: xxx

### 2. SATUAN/UNITS

barel/barrel .....	: 158,99 liter/litres = 1/6,2898 m <sup>3</sup>
hektar (ha)/hectare (ha) .....	: 10 000 m <sup>2</sup>
kilometer (km)/kilometres (km) .....	: 1 000 meter/meters (m)
knot/knot .....	: 1,8523 km/jam (km/hour)
kuintal/quintal .....	: 100 kg
KWh .....	: 1 000 Watt hour
MWh .....	: 1 000 KWh
liter (untuk beras)/litre (for rice) .....	: 0,80 kg
MMSCF .....	: 1/35,3 m <sup>3</sup>
metrik ton (m.ton)/metric ton (m. ton) .....	: 0,98421 long ton = 1 000 kg
ons/ounce .....	: 28,31 gram/grams
ton .....	: 1 000 kg

Satuan lain: buah, dus, butir, helai/lembar, kaleng, batang, pulsa, ton kilometer (ton-km), jam, menit, persen (%).

*Other units: unit, pack, pieces, sheet, tin, pulse, ton-kilometres(ton-km), hour, minute, percent (%).*

Perbedaan angka di belakang koma disebabkan oleh pembulatan angka.

*The difference in decimal numbers is caused by rounding.*



## DAFTAR SINGKATAN/ LIST OF ABBREVIATIONS

SI	: Stasiun Iklim
SIMPK	: Stasiun Meteorologi Pertanian Khusus
t.t	: Tempat tidur
BCG	: Bacillus Calmette Guerin
DPT	: Difteri, Pertusis, Tetanus
TT	: Tetanus Toxoid
IOT	: Industri Obat Tradisional/ <i>Traditional Medicine Industry</i>
IKOT	: Industri Kecil Obat Tradisional/ <i>Traditional Medicine Small</i>
Alkes	: Alat kesehatan/ <i>Health Kits</i>
PKRT	: Perbekalan Kesehatan Rumah tangga/ <i>Household Health Logistics</i>
Kompl	: Komplemen/ <i>Complement</i>
IRTP	: Industri Pangan Produksi Rumah Tangga/ <i>Foods Home Industry</i>
PBF	: Pedagang Besar Farmasi/ <i>Pharmacy Whole-seller</i>
GFK	: Gudang Farmasi Kab/Kota/Regency/ <i>Municipality Pharmacy Warehouse</i>
RB	: Rumah Bersalin/ <i>Delivery House</i>
Pustu	: Puskesmas pembantu/ <i>Auxiliary Public Health Center</i>
BP	: Balai Pengobatan/ <i>Polyclinic</i>
TPS	: Tempat Pembuangan Sementara / <i>landfill</i>
Jamkesmas	: Jaminan kesehatan masyarakat miskin/ <i>Poor public health insurance</i>
PJKMU	: Program Jaminan Kesehatan Masyarakat Umum
SIUP	: Surat Ijin Usaha Perdagangan/ <i>Trading Permission Letter</i>
TDP	: Tanda Daftar Perusahaan/ <i>Company Registration Identity</i>
API	: Angka Pengenal Importir/ <i>Importer's Identity Number</i>



## Statistik Kunci, 2019–2021 Key Statistics, 2019–2021

Rincian/Description	Satuan/Unit	2019	2020	2021
(1)	(2)	(3)	(4)	(5)
<b>SOSIAL/SOCIAL</b>				
Penduduk <sup>1</sup> /Population <sup>1</sup>	juta/million			
Laju Pertumbuhan Penduduk <sup>1</sup> /Population Growth <sup>1</sup>	%			
Angka Harapan Hidup <sup>1-e</sup> /Life Expectancy Rate <sup>1</sup>	tahun/years			
Angka Melek Huruf Usia 15+/Literacy Rate Aged 15+	%			
Tingkat Partisipasi Angkatan Kerja -TPAK <sup>2,3</sup> Labour Force Participation Rate-LFPR <sup>2,3</sup>	%			
Tingkat Pengangguran Terbuka-TPT <sup>2</sup> Unemployment Rate-UR <sup>2</sup>	%			
Penduduk Miskin <sup>5</sup> /Poor People <sup>4</sup>	juta/million			
Persentase Penduduk Miskin <sup>4</sup> Percentage of Poor People <sup>4</sup>	%			
Indeks Pembangunan Manusia-IPM <sup>5</sup> Human Development Index <sup>5</sup>	—			
<b>EKONOMI/ECONOMIC</b>				
Produk Domestik Regional Bruto (PDRB) Harga Berlaku <sup>6</sup> Gross Regional Domestic Bruto (GRDP) at Current Price <sup>6</sup>	triliun rupiah trillion rupiahs			
Laju Pertumbuhan Ekonomi <sup>8</sup> /Economic Growth <sup>7</sup>	%			
PDRB Per Kapita Harga Berlaku <sup>6,8</sup> Per Capita of GRDP at Current Price <sup>6,8</sup>	juta rupiah million rupiahs			

- Catatan/Notes: <sup>1</sup> Hasil proyeksi penduduk Indonesia 2010–2035 (pertengahan tahun/Juni)/The result of Indonesia population prjection 2010–2035 (mid year/June)
- <sup>2</sup> Kondisi Agustus/Condition at August
- <sup>3</sup> Menggunakan penimbang hasil proyeksi penduduk tahun 2010–2035/Weighted by the 2010–2035 population projection
- <sup>4</sup> Kondisi Maret/Condition at March
- <sup>5</sup> Sejak tahun 2010, IPM dihitung dengan metode baru. Komponen IPM metode baru adalah angka harapan hidup saat lahir, harapan lama sekolah, rata-rata lama sekolah, dan pengeluaran per kapita/Since 2010, HDI was calculated using new method. New HDI component are life expectancy at birth, expected years of schooling, means years of schooling, and expenditure per capita
- <sup>6</sup> Mulai tahun 2010 mengadopsi System of National Account 2008 (SNA 2008)/Since 2010 is in line with System of National Account 2008 (SNA 2008)
- <sup>7</sup> Menggunakan tahun dasar 2010 (2010=100)/Using 2010 base year (2010=100)
- <sup>8</sup> Menggunakan proyeksi penduduk berdasarkan hasil SP2010/Using population projection based on SP2010





## GEOGRAFI DAN IKLIM

## GEOGRAPHY AND CLIMATE

GEOGRAFI KABUPATEN  
BOLAANG MONGONDOWIKLIM KABUPATEN  
BOLAANG MONGONDOW

Rata-rata hari hujan di Kabupaten Bolaang Mongondow selama setahun adalah sebanyak **19** hari





**PENJELASAN TEKNIS**

1. Secara astronomis, Kabupaten Bolaang Mongondow terletak  $00^{\circ}15'46''$  -  $01^{\circ}15'38''$  Lintang Utara dan antara  $123^{\circ}07'26''$  -  $124^{\circ}41'46''$  Bujur Timur.
2. Berdasarkan posisi geografisnya, Kabupaten Bolaang Mongondow merupakan salah satu kabupaten yang terletak di Provinsi Sulawesi Utara dan memiliki batas-batas:
  - Utara - Laut Sulawesi;
  - Selatan - Kabupaten Bolaang Mongondow Selatan dan Kabupaten Bolaang Mongondow Timur;
  - Barat - Kabupaten Bolaang Mongondow Utara; dan
  - Timur - Kabupaten Minahasa Selatan dan Kabupaten Minahasa Tenggara.
3. Kabupaten Bolaang Mongondow secara administratif terbagi dalam 15 kecamatan dan 202 desa/kelurahan. Luas wilayahnya mencapai 2.871,65 km<sup>2</sup>.

**TECHNICAL NOTES**

1. *Astronomically, Bolaang Mongondow is located between  $00^{\circ}15'46''$  -  $01^{\circ}15'38''$  North latitude and between  $123^{\circ}07'26''$  -  $124^{\circ}41'46''$  East longitude.*
2. *In term of geographic position, Bolaang Mongondow Regency is one of regency in Sulawesi Utara province and has boundaries as follows:*
  - *North - Celebes Sea;*
  - *South - Bolaang Mongondow Selatan Regency and Bolaang Mongondow Timur Regency;*
  - *West - Bolaang Mongondow Utara Regency; and*
  - *East - Minahasa Selatan Regency and Minahasa Tenggara Regency.*
3. *Administratively, Bolaang Mongondow Regency divided into 15 Subdistricts and 202 rurals/urbans. The total area was 2,871.65 sq.km.*

## ULASAN

Dengan luas 511,46 km<sup>2</sup> menjadikan Kecamatan Sangtombolang wilayah dengan total luas wilayah paling luas di Kabupaten Bolaang Mongondow. Luas wilayah Kabupaten Bolaang Mongondow mencapai 2.871,65 km<sup>2</sup> yang mana luas wilayah Kecamatan Sangtombolang mencakup 17,81 persen luas Kabupaten Bolaang Mongondow.

Kabupaten Bolaang Mongondow memiliki total empat pulau kecil tidak berpenghuni yang masing-masing dua pulau terletak di Kecamatan Lolak dan Kecamatan Sangtombolang.

Secara geografis, Kabupaten Bolaang Mongondow yang cukup luas memiliki wilayah yang terletak di bibir pantai seperti Kecamatan Poigar, Bolaang, Bolaang Timur, Lolak, dan Sangtombolang; serta memiliki wilayah yang berada di dataran cukup tinggi seperti Kecamatan Passi Timur.

## DESCRIPTION

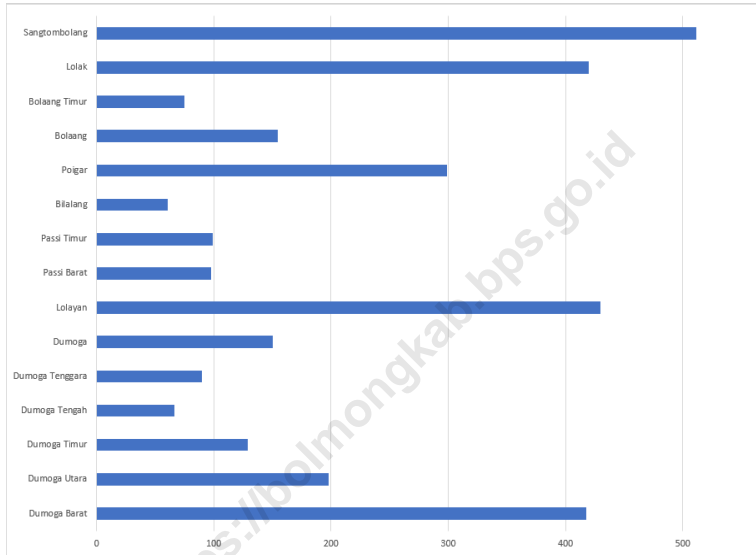
*With total area 511.46 sq.km, Sangtombolang was the subdistrict with the biggest area in Bolaang Mongondow Regency. By total area of Bolaang Mongondow Regency 2,871.65 sq.km, Sangtombolang covers the 17,81 percent of it.*

*Bolaang Mongondow Regency had four small uninhabited islands located in Lolak and Sangtombolang with two islands respectively.*

*Geographically, Bolaang Mongondow Regency which area quite big had areas located on the shoreline such as Poigar, Bolaang, Bolaang Timur, Lolak, and Sangtombolang; as well as having areas located in the highlands such as Passi Timur.*

**Gambar**  
**Figures** 1.1

**Luas Daerah menurut Kecamatan di Kabupaten  
Bolaang Mongondow (km<sup>2</sup>), 2021**  
**Total Area by Subdistrict in Bolaang Mongondow  
Regency (sq.km), 2021**



Sumber/Source: Badan Pertanahan Nasional Kabupaten Bolaang Mongondow / National Land Board of Bolaang Mongondow Regency

<https://bolmongkab.bps.go.id>

## 1.1 KEADAAN GEOGRAFI GEOGRAPHY CONDITION

**Tabel** 1.1.1 **Luas Daerah dan Jumlah Pulau Menurut Kecamatan di Kabupaten Bolaang Mongondow, 2021**  
**Table** 1.1.1 **Total Area and Number of Islands by Subdistrict in Bolaang Mongondow Regency, 2021**

Kecamatan <i>Subdistrict</i>	Ibukota Kecamatan <i>Capital of Subdistrict</i>	Luas <i>Total Area</i> (km <sup>2</sup> /sq.km)
(1)	(2)	(3)
Dumoga Barat	Doloduo	417,53
Dumoga Utara	Mopuya Utara	197,74
Dumoga Timur	Modomang	128,76
Dumoga Tengah	Ibolian	66,57
Dumoga Tenggara	Konarom	89,83
Dumoga	Pusian	150,58
Lolayan	Tungoi	429,37
Passi Barat	Passi	97,99
Passi Timur	Pangian	99,14
Bilalang	Bilalang IV	60,93
Poigar	Poigar	298,96
Bolaang	Kelurahan Inobonto	154,24
Bolaang Timur	Tadoy	74,96
Lolak	Lolak	419,41
Sangtombolang	Maelang	511,46
<b>Bolaang Mongondow</b>		<b>2 871,65</b>

Lanjutan Tabel/*Continued Table 1.1.1*

Kecamatan <i>Subdistrict</i>	Persentase terhadap Luas Kabupaten <i>Percentage to Regency Area</i>	Jumlah Pulau <i>Number of Islands</i>
(1)	(4)	(5)
Dumoga Barat	14,54	-
Dumoga Utara	6,89	-
Dumoga Timur	4,48	-
Dumoga Tengah	2,32	-
Dumoga Tenggara	3,13	-
Dumoga	5,24	-
Lolayan	14,95	-
Passi Barat	3,41	-
Passi Timur	3,45	-
Bilalang	2,12	-
Poigar	10,41	-
Bolaang	5,37	-
Bolaang Timur	2,61	-
Lolak	14,61	2
Sangtombolang	17,81	2
<b>Bolaang Mongondow</b>	<b>100,00</b>	<b>4</b>

Sumber/*Source*: Badan Pertanahan Nasional Kabupaten Bolaang Mongondow / *National Land Board of Bolaang Mongondow Regency*



**Tabel**  
**Table** 1.1.2

**Tinggi Wilayah dan Jarak ke Ibukota Kabupaten Menurut Kecamatan di Kabupaten Bolaang Mongondow, 2021**  
*Altitude and Distance to the Capital of Regency by Subdistrict in Bolaang Mongondow Regency, 2021*

Kecamatan Subdistrict	Tinggi Wilayah (mdpl) Altitude (m a.s.l)	Jarak ke Ibukota Kabupaten Distance to the Capital of Regency
(1)	(2)	(3)
Dumoga Barat	152	110
Dumoga Utara	147	87
Dumoga Timur	125	100
Dumoga Tengah	144	88
Dumoga Tenggara	148	89
Dumoga	152	79
Lolayan	182	62
Passi Barat	340	64
Passi Timur	547	67
Bilalang	387	69
Poigar	6	49
Bolaang	5	19
Bolaang Timur	3	21
Lolak	8	3
Sangtombolang	5	34
<b>Bolaang Mongondow</b>		

Catatan/Notes: Tinggi wilayah dengan menggunakan titik acuan kantor kecamatan di mana wilayah kecamatan secara umum dapat lebih tinggi atau rendah/*The altitude point was subdistrict office whereas the altitude of subdistrict in general could be higher or lower*

Sumber/Source: data Tahun 2017 Badan Pertanahan Nasional Kabupaten Bolaang Mongondow; Google Earth / *from National Land Board of Bolaang Mongondow Regency in 2017; Google Earth*

**1.2 KEADAAN IKLIM  
CLIMATE CONDITION**

**Tabel 1.2.1 Pengamatan Unsur Iklim Menurut Bulan di Stasiun Geofisika Manado, 2021**  
**Table 1.2.1 Observation of Climate Elements By Months at Manado Geophysics Station, 2021**

Bulan Month	Suhu/Temperature (°C)			Kelembaban/Humidity (%)		
	Minimum	Rata-rata Average	Maksimum Maximum	Minimum	Rata-rata Average	Maksimum Maximum
(1)	(2)	(3)	(4)	(5)	(6)	(7)
Januari/January	...	...	...	...	...	...
Februari/February	...	...	...	...	...	...
Maret/March	...	...	...	...	...	...
April/April	...	...	...	...	...	...
Mei/May	...	...	...	...	...	...
Juni/June	...	...	...	...	...	...
Juli/July	...	...	...	...	...	...
Agustus/August	...	...	...	...	...	...
September/September	...	...	...	...	...	...
Oktober/October	...	...	...	...	...	...
November/November	...	...	...	...	...	...
Desember/December	...	...	...	...	...	...

Lanjutan Tabel/*Continued Table 1.2.1*

Bulan Month	Kecepatan Angin (m/det) Wind Velocity (m/sec)			Tekanan Udara/Atmospheric Pressure (mb)		
	Minimum	Rata-rata Average	Maksimum Maximum	Minimum	Rata-rata Average	Maksimum Maximum
(1)	(8)	(9)	(10)	(11)	(12)	(13)
Januari/January	...	...	...	...	...	...
Februari/February	...	...	...	...	...	...
Maret/March	...	...	...	...	...	...
April/April	...	...	...	...	...	...
Mei/May	...	...	...	...	...	...
Juni/June	...	...	...	...	...	...
Juli/July	...	...	...	...	...	...
Agustus/August	...	...	...	...	...	...
September/September	...	...	...	...	...	...
Oktober/October	...	...	...	...	...	...
November/November	...	...	...	...	...	...
Desember/December	...	...	...	...	...	...

Lanjutan Tabel/*Continued Table 1.2.1*

Bulan Month	Jumlah Curah Hujan Number of Precipitation (mm)	Jumlah Hari Hujan (hari) Number of Rainy Days (day)	Penyinaran Matahari Duration of Sunshine (%)
(1)	(14)	(15)	(16)
Januari/January	...	...	...
Februari/February	...	...	...
Maret/March	...	...	...
April/April	...	...	...
Mei/May	...	...	...
Juni/June	...	...	...
Juli/July	...	...	...
Agustus/August	...	...	...
September/September	...	...	...
Oktober/October	...	...	...
November/November	...	...	...
Desember/December	...	...	...

Sumber/*Source*: Badan Meteorologi, Klimatologi, dan Geofisika Stasiun Geofisika Manado/*Meteorological, Climatological, and Geophysical Agency of Manado Geophysics Station*

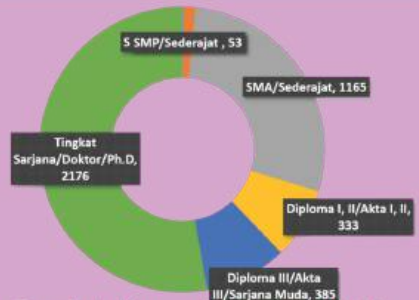
### ANGGOTA DPRD KABUPATEN BOLAANG MONGONDOW

Terdapat 3 Partai dengan Jumlah Keterwakilan Paling Besar dalam Susunan Parlemen Daerah di Kabupaten Bolaang Mongondow



### ASN KABUPATEN BOLAANG MONGONDOW

Jumlah Pegawai Negeri Sipil Menurut Jenis Kelamin di Kabupaten Bolaang Mongondow



Jumlah Pegawai Negeri Sipil Menurut Tingkat Pendidikan di Kabupaten Bolaang Mongondow



**PENJELASAN TEKNIS**

1. Desa adalah satuan wilayah yang ditempati oleh sejumlah penduduk sebagai kesatuan masyarakat termasuk di dalamnya kesatuan masyarakat hukum yang mempunyai organisasi pemerintahan terendah dan langsung di bawah camat serta berhak menyelenggarakan rumah tangga sendiri dalam ikatan negara kesatuan Republik Indonesia (RI). Ciri utama desa adalah kepala desanya dipilih oleh masyarakat setempat.
2. Anggota Dewan Perwakilan Rakyat Daerah (DPRD) dipilih melalui pemilihan umum (pemilu) dan dilantik dalam masa jabatan lima tahun.
3. Menurut Undang-undang tentang Aparatur Sipil Negara Pasal 1, Aparatur Sipil Negara yang selanjutnya disingkat ASN adalah profesi bagi pegawai negeri sipil dan pegawai pemerintah dengan perjanjian kerja yang bekerja pada instansi pemerintah. Pegawai Negeri Sipil yang selanjutnya disingkat PNS adalah warga negara Indonesia yang memenuhi syarat tertentu, diangkat sebagai Pegawai ASN secara tetap oleh pejabat pembina kepegawaian untuk menduduki jabatan pemerintahan.

**TECHNICAL NOTES**

1. *Village is an unit of area occupied by a number of residents as community unit under legal law, which also a smallest government organization under Camat (Head of Subdistrict) that having rights to organize its own administration under unitary state of Republic Indonesia. The notable characteristics of a village is the election of a Head of Village by its own residents.*
2. *Regional House of Representatives (DPRD) members are elected through a general election and appointed for a five-years membership.*
3. *According to Law on the State Civil Apparatus Article 1, State Civil Apparatus (ASN-Aparatur Sipil Negara) is a profession for civil servants and government officials with a work agreement to work for government. Civil Servants (PNS-Pegawai Negeri Sipil) are Indonesian citizens who meet certain requirements to be appointed as ASN Employees on a permanent basis by civil servants to occupy government positions.*

**ULASAN**

Secara administrasi, Kabupaten Bolaang Mongondow pada tahun 2020 terbagi kedalam 15 kecamatan dan 202 desa/kelurahan.

Kecamatan dengan jumlah desa/kelurahan terbanyak adalah Kecamatan Lolak yang terdiri dari 26 desa, sedangkan kecamatan dengan jumlah desa paling sedikit adalah Kecamatan Bilalang yang hanya terdiri dari 8 desa.

Jumlah anggota legislatif yang duduk di kursi DPRD sebanyak 30 orang. Partai dengan jumlah kursi terbanyak adalah PDIP dengan total 7 kursi yang dipegang oleh 6 anggota dewan laki-laki dan 1 orang anggota dewan perempuan.

Berdasarkan tingkat pendidikan terakhir, Pegawai Negeri Sipil (PNS) yang ada di Kabupaten Bolaang Mongondow pada tahun 2021 didominasi oleh minimal pendidikan terakhir sarjana yaitu sebanyak 2.252 dari 3.958 pegawai. Tidak berbeda dari tahun sebelumnya, di tahun 2021 komposisi PNS masih didominasi oleh wanita dengan jumlah pegawai wanita sebanyak 2.391 pegawai.

Di tahun 2021 terjadi lonjakan sangat tinggi pada realisasi belanja pengeluaran pemerintah Kabupaten Bolaang Mongondow untuk kategori belanja tidak terduga dengan nominal mencapai Rp. 13.740.005.014,00 dari tahun sebelumnya yang sebesar Rp. 917.958.000,00 atau terjadi peningkatan sekitar 1.396,80 persen.

**DESCRIPTION**

*Administratively, Bolaang Mongondow Regency in 2021 was divided into 15 Subdistricts and 202 village.*

*District with the highest number of village was Lolak Subdistrict, consist of 26 villages, while the lowest one was Bilalang Subdistrict which only consists of 8 villages.*

*The number of legislators who in parliament as many as 30 people. Party which has the biggest number of representatives is PDIP with total 7 representatives who 6 of them are man and 1 of them are woman.*

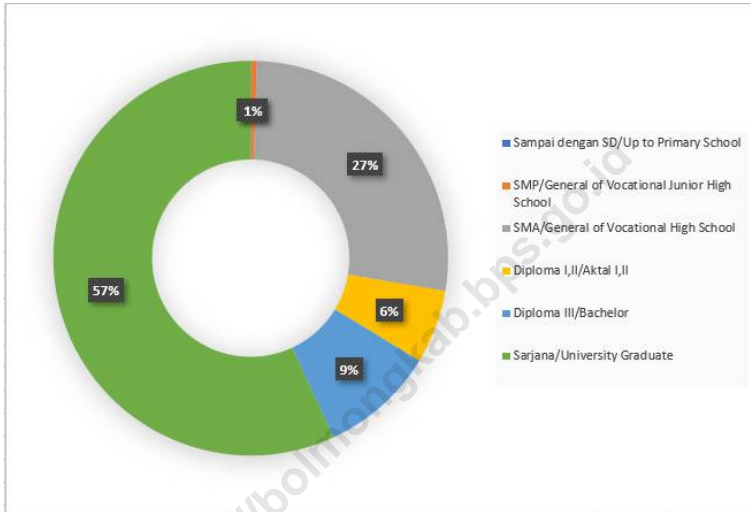
*Based on educational level, civil servants in Bolaang Mongondow Regency 2021 were dominated by minimum university graduate with total of civil servants by this education were 2,252 of 3,958. Looking by gender, there was not much different of civil servants compotition than the year before, which 2021 still dominated by female civil servants with total 2,391.*

*There was quite high spike in 2021 actual Bolaang Mongondow Regency government expenditure in unpredicted expenditure category with nominal 13,740,005,014 rupiahs or 1,396.80 percent higher than 2020 which only 917,958,000 rupiahs.*



**Gambar** 2.1  
**Figures**

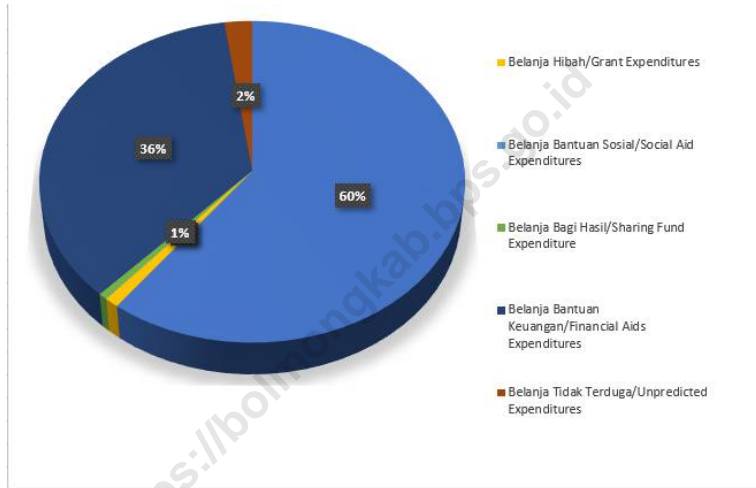
**Persentase Jumlah Pegawai Negeri Sipil Berdasarkan Pendidikan terakhir (%), 2021**  
**Percentage of Civil Servants by Educational Level (%), 2021**



Sumber/Source : Badan Kepegawaian Pendidikan dan Pelatihan Kabupaten Bolaang Mongondow

**Gambar** 2.2  
**Figures**

**Persentase Realisasi Pengeluaran Pemerintah Kabupaten Bolaang Mongondow Menurut Jenisnya pada Belanja Tidak Langsung, 2021**  
*Percentage Actual Bolaang Mongondow Regency Government Expenditures by Kind of Expenditures in Indirect Expenditures, 2021*



Sumber/Source : Dinas Pendapatan, Pengelolaan Keuangan, dan Aset Daerah Kabupaten Bolaang Mongondow/  
*Financial Services of Bolaang Mongondow Regency*

## 2.1 WILAYAH ADMINISTRATIF ADMINISTRATIVE AREA

**Tabel** 2.1.1 Jumlah Desa<sup>1</sup>/Kelurahan Menurut Kecamatan di Kabupaten Bolaang Mongondow, 2016–2021  
**Table** 2.1.1 Number of Villages<sup>1</sup>/Kelurahan by Subdistrict in Bolaang Mongondow Regency, 2016–2021

Kecamatan Subdistrict	2016	2017	2019	2020	2021
(1)	(2)	(3)	(4)	(5)	(6)
Dumoga Barat	12	12	12	12	12
Dumoga Utara	16	16	16	16	16
Dumoga Timur	16	16	16	16	16
Dumoga Tengah	10	10	10	10	10
Dumoga Tenggara	10	10	10	10	10
Dumoga	12	12	12	12	12
Lolayan	14	14	14	14	14
Passi Barat	13	13	13	13	13
Passi Timur	13	13	13	13	13
Bilalang	8	8	8	8	8
Poigar	20	20	20	20	20
Bolaang	11	11	11	11	11
Bolaang Timur	9	9	9	9	9
Lolak	26	26	26	26	26
Sangtombolang	12	12	12	12	12
<b>Bolaang Mongondow</b>	<b>202</b>	<b>202</b>	<b>202</b>	<b>202</b>	<b>202</b>

Catatan/Note: <sup>1</sup>Termasuk Unit Permukiman Transmigrasi (UPT)/Include Transmigration Settlement Unit  
Sumber/Source: Peraturan Kepala Badan Pusat Statistik Nomor 1 Tahun 2021 Tanggal 5 Februari 2021 tentang Perubahan Atas Peraturan Kepala Badan Pusat Statistik Nomor 3 Tahun 2020 tentang Kode dan Nama Wilayah Kerja Statistik Tahun 2020/Chief Statistician Regulation Number 1/2021, February 5 2021, as a revision of Chief Statistician Regulation Number 3 of 2020 on Code and Name of Regional Level of Data Collection.

## 2.2 DEWAN PERWAKILAN RAKYAT DAERAH REGIONAL HOUSE OF REPRESENTATIVE

**Tabel** 2.2.1 **Jumlah Anggota Dewan Perwakilan Rakyat Daerah Menurut Partai Politik dan Jenis Kelamin di Kabupaten Bolaang Mongondow, 2021**  
*Number of Regional House of Representatives's Members by Political Parties and Sex in Bolaang Mongondow Regency 2021*

Partai Politik <i>Political Parties</i>	Laki-laki <i>Male</i>	Perempuan <i>Female</i>	Jumlah <i>Total</i>
(1)	(2)	(3)	(4)
PDIP	6	1	7
NASDEM	6	1	7
GOLKAR	4	1	5
PKS	2	1	3
PKB	1	3	4
PPP	0	2	2
PAN	1	0	1
DEMOKRAT	0	1	1
<b>Bolaang Mongondow</b>	<b>20</b>	<b>10</b>	<b>30</b>

Sumber/Source: DPRD Kabupaten Bolaang Mongondow/*Regional House of Representatives of Bolaang Mongondow Regency*

## 2.3 SUMBER DAYA MANUSIA HUMAN RESOURCES

**Tabel 2.3.1** Jumlah Pegawai Negeri Sipil Menurut Jabatan dan Jenis Kelamin di Kabupaten Bolaang Mongondow Desember 2020 dan Desember 2021  
*Number of Civil Servants by Occupation and Sex in Bolaang Mongondow Regency, December 2020 dan December 2021*

Jabatan <i>Occupation</i>	2020		Jumlah <i>Total</i>
	Laki-laki <i>Male</i>	Perempuan <i>Female</i>	
(1)	(2)	(3)	(4)
<b>Fungsional Tertentu</b> <i>Specific Functional</i>	710	1 588	2 298
<b>Fungsional Umum</b> <i>Staf General Functional</i>	491	599	1 050
<b>Struktural/Structural</b>			
Eselon V/5th Echelon	-	-	-
Eselon IV/4th Echelon	218	189	407
Eselon III/3rd Echelon	125	49	174
Eselon II/2nd Echelon	23	6	29
Eselon I/1st Echelon	-	-	-
<b>Jumlah/Total</b>	<b>1 567</b>	<b>2 391</b>	<b>3 958</b>

Lanjutan Tabel/*Continued Table 2.3.1*

Jabatan <i>Occupation</i>	2021		Jumlah <i>Total</i>
	Laki-laki <i>Male</i>	Perempuan <i>Female</i>	
(1)	(5)	(6)	(7)
<b>Fungsional Tertentu</b> <i>Specific Functional</i>	721	1 690	2 411
<b>Fungsional Umum</b> <i>Staf General Functional</i>	456	527	983
<b>Struktural/Structural</b>	343	232	575
Eselon V/5th Echelon	0	0	0
Eselon IV/4th Echelon	185	180	365
Eselon III/3rd Echelon	127	47	174
Eselon II/2nd Echelon	31	7	38
Eselon I/1st Echelon	0	0	0
<b>Jumlah/Total</b>	<b>1 520</b>	<b>2 449</b>	<b>3 969</b>

Sumber/Source: Badan Kepegawaian Pendidikan dan Pelatihan Kabupaten Bolaang Mongondow

**Tabel**  
**Table** 2.3.2

**Jumlah Pegawai Negeri Sipil Menurut Tingkat Pendidikan dan Jenis Kelamin di Kabupaten Bolaang Mongondow, Desember 2020 dan Desember 2021**  
**Number of Civil Servants by Educational Level and Sex in Bolaang Mongondow Regency, December 2020 and December 2021**

Tingkat Pendidikan <i>Educational Level</i>	2020		
	Laki-laki <i>Male</i>	Perempuan <i>Female</i>	Jumlah <i>Total</i>
(1)	(2)	(3)	(4)
Sampai dengan SD <i>Up to Primary School</i>	2	0	2
SMP/Sederajat <i>General Vocational Junior High School</i>	13	5	18
SMA/Sederajat <i>General/Vocational Senior High School</i>	461	614	1 075
Diploma I, II/Akta I, II <i>Diploma I, II/Akta I, II</i>	80	159	239
Diploma III/Akta III/Sarjana Muda <i>Diploma III/Akta III/Bachelor</i>	90	282	372
Tingkat Sarjana/Doktor/Ph.D <i>University Graduates</i>	921	1 331	2 252
<b>Jumlah/Total</b>	<b>1 567</b>	<b>2 391</b>	<b>3 958</b>

Lanjutan Tabel/Continued Table 2.3.2

Tingkat Pendidikan <i>Educational Level</i>	2021		
	Laki-laki <i>Male</i>	Perempuan <i>Female</i>	Jumlah <i>Total</i>
(1)	(2)	(3)	(4)
Sampai dengan SD <i>Up to Primary School</i>	2	0	2
SMP/Sederajat <i>General Vocational Junior High School</i>	8	3	11
SMA/Sederajat <i>General/Vocational Senior High School</i>	418	526	944
Diploma I, II/Akta I, II <i>Diploma I, II/Akta I, II</i>	65	127	192
Diploma III/Akta III/Sarjana Muda <i>Diploma III/Akta III/Bachelor</i>	93	314	407
Tingkat Sarjana/Doktor/Ph.D <i>University Graduates</i>	934	1 479	2 413
<b>Jumlah/Total</b>	<b>1 520</b>	<b>2 449</b>	<b>3 969</b>

Sumber/Source: Badan Kepegawaian Pendidikan dan Pelatihan Kabupaten Bolaang Mongondow



**Tabel**  
**Table** 2.3.3

**Jumlah Pegawai Negeri Sipil Menurut Tingkat  
Kepangkatan dan Jenis Kelamin di Kabupaten Bolaang  
Mongondow, Desember 2020 dan Desember 2021  
Number of Civil Servants by Hierarchy and Sex in Bolaang  
Mongondow Regency, December 2020 and December  
2021**

Pangkat/Golongan/Ruang Hierarchy	2020		
	Laki-laki Male	Perempuan Female	Jumlah Total
(1)	(2)	(3)	(4)
1. I/A (Juru Muda)	-	-	-
2. I/B (Juru Muda Tingkat I)	-	1	1
3. I/C (Juru)	6	1	7
4. I/D (Juru Tingkat I)	2	1	3
<b>Golongan I/Range I</b>	<b>8</b>	<b>3</b>	<b>11</b>
5. II/A (Pengatur Muda)	34	20	54
6. II/B (Pengatur Muda Tingkat I)	100	129	229
7. II/C (Pengatur)	119	120	239
8. II/D (Pengatur Tingkat I)	83	143	226
<b>Golongan II/Range II</b>	<b>336</b>	<b>412</b>	<b>748</b>
9. III/A (Penata Muda)	193	311	504
10. III/B (Penata Muda Tingkat I)	157	270	427
11. III/C (Penata)	196	391	587
12. III/D (Penata Tingkat I)	292	490	782
<b>Golongan III/Range III</b>	<b>838</b>	<b>1 462</b>	<b>2 300</b>
13. IV/A (Pembina)	216	324	540
14. IV/B (Pembina Tingkat I)	147	179	326
15. IV/C (Pembina Utama Muda)	20	11	31
16. IV/D (Pembina Utama Madya)	1	-	1
17. IV/E (Pembina Utama)	1	-	1
<b>Golongan IV/Range IV</b>	<b>385</b>	<b>514</b>	<b>899</b>
<b>Jumlah/Total</b>	<b>1 567</b>	<b>2 391</b>	<b>3 958</b>

Lanjutan Tabel/*Continued Table 2.3.3*

Pangkat/Golongan/Ruang Hierarchy	2021		
	Laki-laki Male	Perempuan Female	Jumlah Total
(1)	(5)	(6)	(7)
1. I/A (Juru Muda)	0	0	0
2. I/B (Juru Muda Tingkat I)	0	1	1
3. I/C (Juru)	4	0	4
4. I/D (Juru Tingkat I)	3	1	4
<b>Golongan I/Range I</b>	<b>7</b>	<b>2</b>	<b>9</b>
5. II/A (Pengatur Muda)	27	20	47
6. II/B (Pengatur Muda Tingkat I)	99	112	211
7. II/C (Pengatur)	91	104	195
8. II/D (Pengatur Tingkat I)	91	147	238
<b>Golongan II/Range II</b>	<b>308</b>	<b>383</b>	<b>691</b>
9. III/A (Penata Muda)	219	402	621
10. III/B (Penata Muda Tingkat I)	136	256	392
11. III/C (Penata)	181	372	553
12. III/D (Penata Tingkat I)	285	519	804
<b>Golongan III/Range III</b>	<b>821</b>	<b>1 549</b>	<b>2 370</b>
13. IV/A (Pembina)	205	300	505
14. IV/B (Pembina Tingkat I)	157	205	362
15. IV/C (Pembina Utama Muda)	20	10	30
16. IV/D (Pembina Utama Madya)	1	0	1
17. IV/E (Pembina Utama)	1	0	1
<b>Golongan IV/Range IV</b>	<b>384</b>	<b>515</b>	<b>899</b>
<b>Jumlah/Total</b>	<b>1 520</b>	<b>2 449</b>	<b>3 969</b>

Sumber/Source: Badan K epegawaian Pendidikan dan Pelatihan Kabupaten Bolaang Mongondow, 2021

## 2.4 KEUANGAN PEMERINTAH GOVERNMENT FINANCE

**Tabel 2.4.1** Realisasi Pendapatan Pemerintah Kabupaten Bolaang Mongondow Menurut Jenis Pendapatan (ribu rupiah), 2018–2021  
*Actual Bolaang Mongondow Regency Government Revenues by Kind of Revenues (thousand rupiahs), 2018–2021*

Jenis Pendapatan/Kind of Revenues	2018	2019
(1)	(2)	(3)
<b>1. Pendapatan Asli Daerah (PAD)/Regional Revenue</b>	...	<b>64 060 522 548,00</b>
1.1 Pajak Daerah/Regional Tax	...	35 813 984 120,00
1.2 Retribusi Daerah/Regional Retribution	...	8 545 598 343,00
1.3 Hasil Perusahaan Milik Daerah dan Pengelolaan Kekayaan Daerah yang Dipisahkan/Regional-Owned Company Revenue and Separated Management of Regional Wealth	...	4 364 995 912,00
1.4 Lain-lain PAD yang Sah/Other Regional Revenue	...	15 335 944 173,00
<b>2. Dana Perimbangan/Balance Funds</b>	...	<b>763 468 582 412,00</b>
2.1 Bagi Hasil Pajak/Tax Sharing Revenue	...	5 266 352 500,00
2.2 Bagi Hasil Bukan Pajak/Sumber Daya Alam/Non-Tax Sharing Revenue/Natural Resources	...	18 119 182 797,00
2.3 Dana Alokasi Umum/General Allocation Fund	...	571 375 460 000,00
2.4 Dana Alokasi Khusus/Special Allocation Fund	...	173 973 939 615,00
<b>3. Lain-lain Pendapatan yang Sah/Other Revenue</b>	...	<b>240 784 090 216,00</b>
3.1 Pendapatan Hibah/Grant	-	46 681 139 000,00
3.2 Dana Darurat/Emergency Fund	-	-
3.3 Dana Bagi Hasil Pajak dari Provinsi dan Pemerintah Daerah Lainnya/Tax Sharing Revenue from Provincial and Other Regional Governments	...	34 004 478 016,00
3.4 Dana Penyesuaian dan Otonomi Daerah/Regional Adjustment and Autonomy Fund	...	160 098 473 200,00
3.5 Bantuan Keuangan dari Provinsi atau Pemerintah Daerah Lainnya/Financial Assistance from Provincial or Other Regional Governments	...	-
3.6 Lainnya/Others	...	-
<b>Jumlah/Total</b>	...	<b>1 068 313 195 177,00</b>

Lanjutan Tabel/*Continued Table 2.4.1*

Jenis Pendapatan/ <i>Kind of Revenues</i>	2020	2021
(1)	(4)	(5)
<b>1. Pendapatan Asli Daerah (PAD)/<i>Regional Revenue</i></b>	<b>57 697 457 685,00</b>	<b>12 926 448 404</b>
1.1 Pajak Daerah/ <i>Regional Tax</i>	39 556 712 212,00	4 134 045 567
1.2 Retribusi Daerah/ <i>Regional Retribution</i>	10 137 430 953,00	2 424 368 352
1.3 Hasil Perusahaan Milik Daerah dan Pengelolaan Kekayaan Daerah yang Dipisahkan/ <i>Regional-Owned Company Revenue and Separated Management of Regional Wealth</i>	1 901 063 508,00	408 003 932
1.4 Lain-lain PAD yang Sah/ <i>Other Regional Revenue</i>	6 102 251 012,00	5 960 030 553
<b>2. Dana Perimbangan/<i>Balance Funds</i></b>	<b>687 144 139 532,00</b>	<b>495 555 278 734</b>
2.1 Bagi Hasil Pajak/ <i>Tax Sharing Revenue</i>	10 756 187 603,00	17 876 918 800
2.2 Bagi Hasil Bukan Pajak/Sumber Daya Alam/ <i>Non-Tax Sharing Revenue/Natural Resources</i>	15 158 058 190,00	36 332 449 199
2.3 Dana Alokasi Umum/ <i>General Allocation Fund</i>	518 152 776 000,00	328 079 469 000
2.4 Dana Alokasi Khusus/ <i>Special Allocation Fund</i>	143 077 117 559,00	113 266 441 735
<b>3. Lain-lain Pendapatan yang Sah/<i>Other Revenue</i></b>	<b>206 986 377 118,00</b>	<b>110 057 648 314</b>
3.1 Pendapatan Hibah/ <i>Grant</i>	8 464 495 572,00	-
3.2 Dana Darurat/ <i>Emergency Fund</i>	-	-
3.3 Dana Bagi Hasil Pajak dari Provinsi dan Pemerintah Daerah Lainnya/ <i>Tax Sharing Revenue from Provincial and Other Regional Governments</i>	21 568 797 746,00	11 693 370 250
3.4 Dana Penyesuaian dan Otonomi Daerah/ <i>Regional Adjustment and Autonomy Fund</i>	176 503 083 800,00	81 150 541 800
3.5 Bantuan Keuangan dari Provinsi atau Pemerintah Daerah Lainnya/ <i>Financial Assistance from Provincial or Other Regional Governments</i>	450 000 000,00	4 500 000 000
3.6 Lainnya/ <i>Others</i>	-	12 713 736 264
<b>Jumlah/<i>Total</i></b>	<b>951 827 974 155,00</b>	<b>618 539 375 452</b>

Sumber/*Source*: Dinas Pendapatan, Pengelolaan Keuangan, dan Aset Daerah Kabupaten Bolaang Mongondow/*Financial Services of Bolaang Mongondow Regency*

**Tabel**  
**Table** 2.4.2

**Realisasi Belanja Pemerintah Kabupaten Bolaang  
Mongondow Menurut Jenis Belanja (ribu rupiah), 2018–  
2021**  
**Actual Bolaang Mongondow Regency Government  
Expenditures by Kind of Expenditures (thousand rupiahs),  
2018–2021**

Jenis Pengeluaran <i>Kind of Expenditure</i>	2018	2019
(1)	(2)	(3)
<b>1. Belanja Tidak Langsung/<i>Indirect Expenditures</i></b>	...	<b>614 110 598 483,00</b>
1.1 Belanja Pegawai/ <i>Personnel Expenditures</i>	...	382 505 024 616,00
1.2 Belanja Bunga/ <i>Interest Expenditures</i>	...	-
1.3 Belanja Subsidi/ <i>Subsidies Expenditures</i>	...	-
1.4 Belanja Hibah/ <i>Grant Expenditures</i>	...	5 695 949 500,00
1.5 Belanja Bantuan Sosial/ <i>Social Aid Expenditures</i>	...	305 200 000,00
1.6 Belanja Bagi Hasil/ <i>Sharing Fund Expenditure</i>	...	6 465 908 400,00
1.7 Belanja Bantuan Keuangan/ <i>Financial Aids Expenditures</i>	...	221 220 917 967,00
1.8 Belanja Tidak Terduga/ <i>Unpredicted Expenditures</i>	...	917 598 000,00
<b>2. Belanja Langsung/<i>Direct Expenditures</i></b>	...	<b>430 732 625 861,00</b>
2.1 Belanja Pegawai/ <i>Personnel Expenditures</i>	...	14 165 639 538,00
2.2 Belanja Barang dan Jasa/ <i>Goods and Services Expenditures</i>	...	205 694 190 128,00
2.3 Belanja Modal/ <i>Capital Expenditure</i>	...	210 872 796 195,00
<b>Jumlah/<i>Total</i></b>	...	<b>1 044 843 224 344,00</b>

Lanjutan Tabel/*Continued Table 2.4.2*

Jenis Pengeluaran <i>Kind of Expenditure</i>	2020	2021
(1)	(4)	(5)
<b>1. Belanja Tidak Langsung/<i>Indirect Expenditures</i></b>	<b>614 704 512 843,00</b>	<b>301 263 176 556</b>
1.1 Belanja Pegawai/ <i>Personnel Expenditures</i>	370 559 162 787,00	177 067 093 919
1.2 Belanja Bunga/ <i>Interest Expenditures</i>	-	-
1.3 Belanja Subsidi/ <i>Subsidies Expenditures</i>	-	-
1.4 Belanja Hibah/ <i>Grant Expenditures</i>	6 187 696 950,00	5 960 887 200
1.5 Belanja Bantuan Sosial/ <i>Social Aid Expenditures</i>	261 100 000,00	6 045 521 800
1.6 Belanja Bagi Hasil/ <i>Sharing Fund Expenditure</i>	3 741 413 692,00	569 335 831
1.7 Belanja Bantuan Keuangan/ <i>Financial Aids Expenditures</i>	220 215 134 400,00	110 709 835 000
1.8 Belanja Tidak Terduga/ <i>Unpredicted Expenditures</i>	13 740 005 014,00	910 502 806
<b>2. Belanja Langsung/<i>Direct Expenditures</i></b>	<b>352 017 511 055,27</b>	<b>264 283 625 671</b>
2.1 Belanja Pegawai/ <i>Personnel Expenditures</i>	14 504 640 000,00	-
2.2 Belanja Barang dan Jasa/ <i>Goods and Services Expenditures</i>	232 673 521 549,00	151 722 010 811
2.3 Belanja Modal/ <i>Capital Expenditure</i>	104 839 349 506,27	112 561 614 860
<b>Jumlah/<i>Total</i></b>	<b>966 722 023 898,27</b>	<b>565 546 802 227</b>

Sumber/*Source*: Dinas Pendapatan, Pengelolaan Keuangan, dan Aset Daerah Kabupaten Bolaang Mongondow/*Financial Services of Bolaang Mongondow Regency*

# 03

## **PENDUDUK DAN KETENAGAKERJAAN** ***POPULATION AND EMPLOYMENT***

<https://bolmongkab.bps.go.id>





**PENJELASAN TEKNIS**

1. Penduduk adalah semua orang yang berdomisili di wilayah geografis suatu daerah selama 6 bulan atau lebih dan atau mereka yang berdomisili kurang dari 6 bulan tetapi bertujuan menetap.
2. Laju Pertumbuhan Penduduk adalah angka yang menunjukkan tingkat pertumbuhan penduduk per tahun dalam jangka waktu tertentu. Angka ini dinyatakan sebagai persentase dari penduduk dasar.
3. Kepadatan Penduduk adalah banyaknya penduduk per Kilometer persegi.
4. Rasio Jenis Kelamin adalah perbandingan antara banyaknya penduduk laki-laki dengan banyaknya penduduk perempuan pada suatu daerah dan waktu tertentu. Biasanya dinyatakan dengan banyaknya penduduk laki-laki untuk 100 orang penduduk perempuan.
5. Rumah Tangga adalah seorang atau sekelompok orang yang mendiami sebagian atau seluruh bangunan fisik/sensus, dan biasanya tinggal bersama dan makan dari satu dapur. yang dimaksud makan dari satu dapur adalah jika pengurusan kebutuhan sehari-harinya dikelola bersama-sama menjadi satu.
6. Anggota Rumah Tangga adalah semua orang yang biasanya tinggal di suatu rumah tangga,

**TECHNICAL NOTES**

1. *Population is all persons domiciled in the geographical area of a region for 6 months or more or those who live less than 6 months but aims to settle.*
2. *Population Growth Rate is a number that indicates the population growth rate per year within a specified period. This figure is expressed as a percentage of the population base.*
3. *Population Density is the number of population per square kilometer.*
4. *Sex Ratio is the ratio between the number of male population with the number of female population in an area and time. Usually expressed by the number of male population to female population of 100 people.*
5. *Household is a person or group of people who inhabit some or all of the physical building/ census, and usually live together and eat from one kitchen. The meaning of eating one kitchen is if the maintenance of daily needs are managed together as one.*
6. *Household Members are everyone who usually reside in a household, both in the home at the time of*

- baik yang berada di rumah pada waktu pencacahan maupun yang sementara tidak ada.
7. Rata-rata Anggota Rumah Tangga adalah angka yang menunjukkan rata-rata jumlah anggota rumah tangga per rumah tangga.
  8. Penduduk Usia Kerja adalah penduduk usia 15 tahun ke atas.
  9. Bekerja adalah melakukan pekerjaan dengan maksud memperoleh atau membantu memperoleh pendapatan atau keuntungan dan lamanya bekerja paling sedikit 1 jam secara terus menerus dalam seminggu yang lalu.
  10. Angkatan Kerja adalah Penduduk usia kerja (15 tahun ke atas) yang bekerja, atau punya pekerjaan namun sementara tidak bekerja, dan yang mencari pekerjaan.
  11. Pengangguran Terbuka adalah mereka yang mencari pekerjaan, mempersiapkan usaha, tidak mencari pekerjaan karena merasa tidak mungkin mendapatkan pekerjaan, sudah mempunyai pekerjaan tetapi belum mulai bekerja.
- enumeration or temporarily absent.*
7. *Average Household Member is a number that indicates the average number of household members per household.*
  8. *Working Age Population is the population aged 15 years and over*
  9. *Work is to do the job with a view to obtaining or aiding to obtain the income or profits and the length of at least 1 hour to work continuously in the past week.*
  10. *Economically Active is the population of working age (15 years and over) who work, or had a job but temporarily not working, and looking for jobs.*
  11. *Open Unemployment is those who are currently looking for a job, preparing a business, no longer looking for a job because it is impossible to get a job, or already having a job but have not started yet.*

**ULASAN**

Dari hasil Sensus Penduduk 2021, jumlah penduduk Kabupaten Bolaang Mongondow pada tahun 2021 tercatat sebanyak 248.751 jiwa. Kecamatan Lolak merupakan kecamatan dengan jumlah penduduk terbanyak yaitu 32.342 jiwa atau 13,00 persen dari total penduduk diikuti oleh Kecamatan Lolayan dengan persentase penduduk sebesar 10,55 persen atau sebanyak 26.243 jiwa, sedangkan jumlah penduduk paling sedikit ada di Kecamatan Bilalang dengan jumlah penduduk 6.551 jiwa.

Secara keseluruhan, laju pertumbuhan penduduk tahunan Kabupaten Bolaang Mongondow di tahun 2021 hanya sebesar 1,49% dibandingkan jumlah penduduk di tahun 2010, di mana pada tahun 2010 jumlah penduduk Kabupaten Bolaang Mongondow mencapai 213.484 jiwa.

Dilihat dari hasil penghitungan rasio jenis kelamin yang berada di atas angka 100, secara umum jumlah penduduk laki-laki melebihi jumlah penduduk perempuan. Dari angka rasio jenis kelamin penduduk Kabupaten Bolaang Mongondow sebesar 108,90 dapat dikatakan bahwa dalam setiap 100 penduduk perempuan terdapat 108 hingga 109 penduduk laki-laki.

Total penduduk Kabupaten Bolaang Mongondow yang berusia di atas 15 tahun pada tahun 2021 tercatat 183.765 jiwa. Dari total tersebut, sebanyak 117.628 jiwa penduduk

**DESCRIPTION**

*According to Indonesia Population Census 2021, the total population of Bolaang Mongondow Regency in 2021 was 248,751. Lolak was subdistrict with the highest population with population of 32,342 or 13.00 percent of total population followed by Lolayan with percentage population 10.55 percent of total population or with population 26,243. On the contrary, Bilalang was the subdistrict with the least population with its 6,551 of population.*

*Generally, annual population growth rate of Bolaang Mongondow Regency in 2021 increase 1.49 percent compared to 2010, which there was 213,484 population in 2010.*

*Based on the sex ratio calculation which resulting 108,90 or above 100 by general, the total male population of Bolaang Mongondow Regency exceeded the total female population. By sex ratio 108,90 means there were 108 up to 109 male population per 100 female population.*

*Total population of Bolaang Mongondow Regency by age above 15 in 2021 was 183,765 which 117,628 of them were economically active.*

*The total population that categorized as economically active, 96,06 percent of them was under primary school graduate with working as main activity. This was the highest percentage of working percentage to total population of economically active. The high school graduates, in reverse, were the lowest*

termasuk dalam angkatan kerja dan sisanya sebanyak 66.137 jiwa termasuk kategori bukan angkatan kerja.

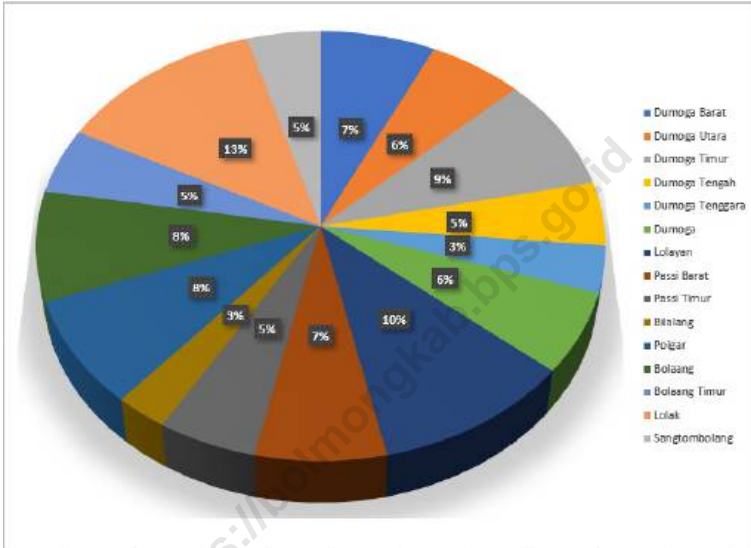
Dalam total penduduk yang termasuk dalam kategori angkatan kerja, pada penduduk dengan pendidikan terakhir kurang dari Sekolah Dasar (SD), sebanyak 96,06 persen memiliki kegiatan utama bekerja. Persentase bekerja terhadap total penduduk angkatan kerja pada jenjang pendidikan terakhir ini merupakan yang terbesar. Sebaliknya, persentase yang bekerja terhadap total penduduk angkatan kerja pada jenjang pendidikan terakhir Sekolah Menengah Atas (SMA) memiliki persentase terkecil yaitu 94,21 persen.

*percentage which was 94,21 percent.*

<https://bolmongkab.bps.go.id>

**Gambar** 3.1  
**Figures**

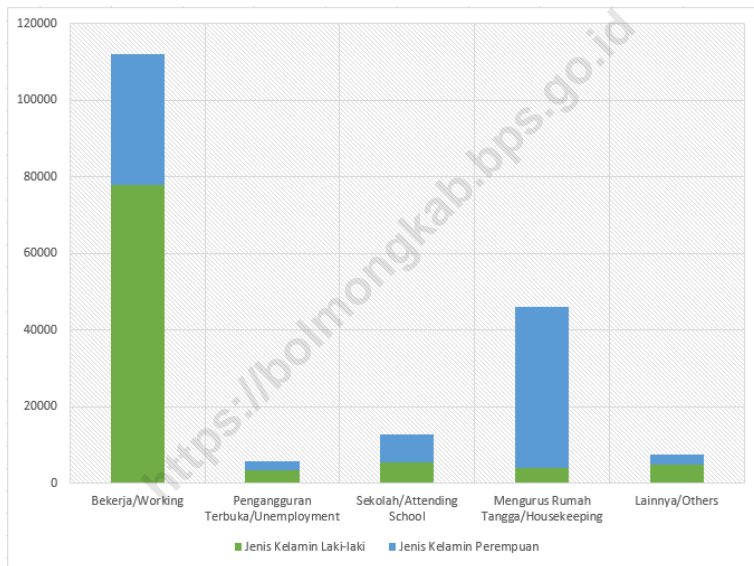
**Persentase Jumlah Penduduk Kabupaten Bolaang Mongondow berdasarkan Kecamatan (%), 2021**  
**Percentage of Total Population by Subdistrict in Bolaang Mongondow Regency (%), 2021**



Sumber/Source : Dinas Kependudukan dan Pencatatan Sipil Kabupaten Bolaang Mongondow /Population and Civil Registration Agency of Bolaang Mongondow Regency

**Gambar** 3.2  
**Figures**

**Jumlah Penduduk Berumur 15 Tahun Keatas Menurut Jenis Kegiatan Selama Seminggu yang Lalu dan Jenis Kelamin di Kabupaten Bolaang Mongondow, 2021**  
*Population Aged 15 Years and Over by Type of Activity During The Previous Week and Sex in Bolaang Mogondow Regency, 2021*



Sumber/Source: BPS, Survei Angkatan Kerja Nasional (Sakernas) Agustus/BPS-Statistics Indonesia, August National Labor Force Survey

### 3.1 PENDUDUK POPULATION

**Tabel**  
**Table** 3.1.1

**Penduduk, Laju Pertumbuhan Penduduk per Tahun, Distribusi Persentase Penduduk, Kepadatan Penduduk, Rasio Jenis Kelamin Penduduk Menurut Kecamatan di Kabupaten Bolaang Mongondow, 2021**  
*Population, Annual Population Growth Rate, Percentage Distribution of Population, Population Density, and Population Sex Ratio by Subdistrict in Bolaang Mongondow Regency, 2021*

Kecamatan Subdistrict	Penduduk (ribu) Population (thousand)	Laju Pertumbuhan Penduduk per Tahun 2020–2021 Annual Population Growth Rate (%) 2020–2021
(1)	(2)	(3)
Dumoga Barat	18 599	0,46
Dumoga Utara	15 126	0,27
Dumoga Timur	21 735	0,52
Dumoga Tengah	11 748	0,46
Dumoga Tenggara	8 858	0,27
Dumoga	15 299	0,53
Lolayan	26 359	0,44
Passi Barat	17 107	0,46
Passi Timur	12 732	0,35
Bilalang	6 548	-0,05
Poigar	18 778	0,13
Bolaang	20 904	1,02
Bolaang Timur	11 973	1,22
Lolak	32 925	1,80
Sangtombolang	11 787	1,12
<b>Bolaang Mongondow</b>	<b>250 478</b>	<b>0,69</b>

Lanjutan Tabel/*Continued Table 3.1.1*

Kecamatan Subdistrict	Persentase Penduduk Percentage of Total Population	Kepadatan Penduduk per km <sup>2</sup> Population Density per sq.km
(1)	(7)	(8)
Dumoga Barat	7,43	44,55
Dumoga Utara	6,04	76,49
Dumoga Timur	8,68	168,80
Dumoga Tengah	4,69	176,48
Dumoga Tenggara	3,54	98,61
Dumoga	6,11	101,60
Lolayan	10,52	61,39
Passi Barat	6,83	174,58
Passi Timur	5,08	128,42
Bilalang	2,61	107,47
Poigar	7,50	62,81
Bolaang	8,35	135,53
Bolaang Timur	4,78	159,73
Lolak	13,14	78,50
Sangtombolang	4,71	23,05
<b>Bolaang Mongondow</b>	<b>100,00</b>	<b>87,22</b>



Lanjutan Tabel/*Continued Table 3.1.1*

Kecamatan <i>Subdistrict</i>	Rasio Jenis Kelamin <i>Population Sex Ratio</i>
(1)	(11)
Dumoga Barat	109,40
Dumoga Utara	106,30
Dumoga Timur	106,69
Dumoga Tengah	106,50
Dumoga Tenggara	110,35
Dumoga	109,86
Lolayan	109,18
Passi Barat	109,26
Passi Timur	108,41
Bilalang	108,34
Poigar	106,99
Bolaang	108,10
Bolaang Timur	106,08
Lolak	111,93
Sangtombolang	111,01
<b>Bolaang Mongondow</b>	<b>108,74</b>

Sumber/*Source*: BPS, Proyeksi Penduduk 2021/ *BPS-Statistics of Bolaang Mongondow Regency, Population Projection*

**Tabel 3.1.2** Jumlah Penduduk, menurut Kecamatan dan Jenis Kelamin di Kabupaten Bolaang Mongondow, 2021  
**Table 3.1.2** Population by Subdistrict and Sex in Bolaang Mongondow Regency, 2021

Kecamatan Subdistrict	Laki-laki Male	Perempuan Female	Jumlah Total
(1)	(2)	(3)	(4)
Dumoga Barat	9 717	8 882	18 599
Dumoga Utara	7 794	7 332	15 126
Dumoga Timur	11 219	10 516	21 735
Dumoga Tengah	6 059	5 689	11 748
Dumoga Tenggara	4 647	4 211	8 858
Dumoga	8 009	7 290	15 299
Lolayan	13 758	12 601	26 359
Passi Barat	8 932	8 175	17 107
Passi Timur	6 623	6 109	12 732
Bilalang	3 405	3 143	6 548
Poigar	9 706	9 072	18 778
Bolaang	10 859	10 045	20 904
Bolaang Timur	6 163	5 810	11 973
Lolak	17 389	15 536	32 925
Sangtombolang	6 201	5 586	11 787
<b>Bolaang Mongondow</b>	<b>130 481</b>	<b>119 997</b>	<b>250 478</b>

Sumber/Source: BPS, Proyeksi Penduduk 2021/ BPS-Statistics of Bolaang Mongondow Regency, Population Projection

**Tabel**  
**Table** 3.1.3

**Jumlah Penduduk, menurut Kecamatan dan Jenis Kelamin  
di Kabupaten Bolaang Mongondow, 2021**  
*Population by Subdistrict and Sex in Bolaang Mongondow  
Regency, 2021*

Kecamatan Subdistrict	Laki-laki Male	Perempuan Female	Jumlah Total
(1)	(2)	(3)	(4)
Dumoga Barat	9 930	9 133	19 063
Dumoga Utara	8 030	7 467	15 497
Dumoga Timur	11 672	10 857	22 529
Dumoga Tengah	5 835	5 446	11 281
Dumoga Tenggara	4 510	4 108	8 618
Dumoga	7 682	7 025	14 707
Lolayan	13 941	12 735	26 676
Passi Barat	8 961	8 127	17 088
Passi Timur	6 676	6 165	12 841
Bilalang	3 503	3 226	6 729
Poigar	9 824	9 222	19 046
Bolaang	10 937	10 007	20 944
Bolaang Timur	6 190	5 859	12 049
Lolak	17 399	15 651	33 050
Sangtombolang	6 245	5 648	11 893
<b>Bolaang Mongondow</b>	<b>131 335</b>	<b>120 676</b>	<b>252 011</b>

Csumber/Source: Registrasi Dinas Kependudukan dan Pencatatan Sipil Kabupaten Bolaang Mongondow / Civil Registration Agency of Bolaang Mongondow Regency Registration

### 3.2 KETENAGAKERJAAN EMPLOYMENT

**Tabel 3.2.1** Jumlah Penduduk Berumur 15 Tahun Keatas Menurut Jenis Kegiatan Selama Seminggu yang Lalu dan Jenis Kelamin di Kabupaten Bolaang Mongondow, 2021  
*Population Aged 15 Years and Over by Type of Activity During The Previous Week and Sex in Bolaang Mongondow Regency, 2021*

Kegiatan Utama <i>Main Activity</i>	Jenis Kelamin/Sex		
	Laki-Laki <i>Male</i>	Perempuan <i>Female</i>	Jumlah <i>Total</i>
(1)	(2)	(3)	(4)
<b>I. Angkatan Kerja/<i>Economically Active</i></b>	<b>41 842</b>	<b>23 534</b>	<b>65 376</b>
1. Bekerja/ <i>Working</i>	39 176	21 415	60 591
2. Pengangguran Terbuka/ <i>Unemployment</i>	2 666	2 119	4 785
<b>II. Bukan Angkatan Kerja/<i>Economically Inactive</i></b>	<b>9 331</b>	<b>26 228</b>	<b>35 559</b>
1. Sekolah/ <i>Attending School</i>	2 532	4 040	6 572
2. Mengurus Rumah Tangga/ <i>Housekeeping</i>	1 304	18 854	20 158
3. Lainnya/ <i>Others</i>	5 495	3 334	8 829
<b>Jumlah/<i>Total</i></b>	<b>51 173</b>	<b>49 762</b>	<b>100 935</b>

Sumber/*Source*: BPS, Survei Angkatan Kerja Nasional (Sakernas) Agustus/BPS-Statistics Indonesia, August National Labor Force Survey

**Tabel** 3.2.2  
**Table**

**Penduduk Berumur 15 Tahun ke Atas Menurut Pendidikan Tertinggi yang Ditamatkan dan Jenis Kegiatan Selama Seminggu yang Lalu di Kabupaten Bolaang Mongondow, 2021**

*Population 15 Years of Age and Over by Educational Attainment and Type of Activity During the Previous Week in Bolaang Mongondow Regency, 2021*

Pendidikan Tertinggi yang Ditamatkan <sup>1</sup> <i>Educational Attainment<sup>1</sup></i>	Angkatan Kerja/ <i>Economically Active</i>			Persentase Bekerja terhadap Angkatan Kerja <i>Percentage of Working to Economically Active</i>
	Bekerja <i>Working</i>	Pengangguran <sup>2</sup> <i>Unemployment<sup>2</sup></i>	Jumlah Angkatan Kerja <i>Total of Economically Active</i>	
(1)	(2)	(3)	(4)	(5)
0	16 306	643	16 949	96,21
1	11 722	947	12 669	92,53
2	23 406	2 613	26 019	89,96
3	9 157	582	9 739	94,02
<b>Jumlah/Total</b>	<b>60 591</b>	<b>4 785</b>	<b>65 376</b>	<b>92,68</b>

Lanjutan Tabel/*Continued Table 3.2.2*

Pendidikan Tertinggi yang Ditamatkan <sup>1</sup> <i>Educational Attainment<sup>1</sup></i>	Bukan Angkatan Kerja <i>Not Economically Active</i>	Jumlah <i>Total</i>	Persentase Angkatan Kerja terhadap Penduduk Usia Kerja <i>Percentage of Economically Active to Working Age Population</i>
(1)	(6)	(7)	(8)
0	11 535	28 484	59,50
1	9 882	22 551	56,18
2	12 337	38 356	67,84
3	1 805	11 544	84,36
<b>Jumlah/Total</b>	<b>35 559</b>	<b>100 935</b>	<b>64,77</b>

Catatan/Note: <sup>1</sup> 0. ≤ Sekolah Dasar (SD)/≤ *Primary School*  
 1. Sekolah Menengah Pertama/*Junior High School*  
 2. Sekolah Menengah Atas/*Senior High School*  
 3. Perguruan Tinggi/*Collage*  
<sup>2</sup> 1. Mencari pekerjaan/*Looking for work*  
 2. Mempersiapkan usaha/*Establishing a new business/firm*  
 3. Merasa tidak mungkin mendapat pekerjaan/*Hopeless of job*  
 4. Sudah punya pekerjaan tetapi belum mulai bekerja/*Have a job in future start*

Sumber/Source: BPS, Survei Angkatan Kerja Nasional (Sakernas) Agustus/BPS-Statistics Indonesia, August National Labor Force Survey

**Tabel**  
**Table** 3.2.3

**Penduduk Berumur 15 Tahun Ke Atas yang Bekerja Selama Seminggu yang Lalu Menurut Status Pekerjaan Utama dan Jenis Kelamin di Kabupaten Bolaang Mongondow, 2021**  
*Population 15 Years of Age and Over who Worked During The Previous Week by Main Employment Status and Sex in Bolaang Mongondow Regency, 2021*

<b>Status Pekerjaan Utama</b> <i>Main Employment Status</i>	<b>Laki-Laki</b> <i>Male</i>	<b>Perempuan</b> <i>Female</i>	<b>Jumlah</b> <i>Total</i>
(1)	(2)	(3)	(4)
Berusaha sendiri <i>Own account worker</i>	11 264	4 807	16 071
Berusaha dibantu buruh tidak tetap/buruh tidak dibayar <i>Employer assisted by temporary worker/unpaid worker</i>	2 548	2 386	4 934
Berusaha dibantu buruh tetap/buruh dibayar <i>Employer assisted by permanent worker/paid worker</i>	3 137	473	3 610
Buruh/Karyawan/Pegawai/ <i>Employee</i>	14 842	9 988	24 830
Pekerja bebas <i>Casual worker</i>	5 753	693	6 446
Pekerja keluarga/tak dibayar <i>Family worker/unpaid worker</i>	1 632	3 068	4 700
<b>Jumlah/Total</b>	<b>39 176</b>	<b>21 415</b>	<b>60 591</b>

Sumber/Source: BPS, Survei Angkatan Kerja Nasional (Sakernas) Agustus/BPS-Statistics Indonesia, August National Labor Force Survey





**04**

**SOSIAL DAN KESEJAHTERAAN RAKYAT**  
***SOCIAL AND WELFARE***

<https://bolmongkab.bps.go.id>



**PENJELASAN TEKNIS**

1. Angka Partisipasi Sekolah (APS) adalah angka perbandingan antara banyaknya penduduk usia sekolah pada jenjang pendidikan tertentu yang sekolah dengan banyaknya penduduk usia sekolah pada jenjang yang sama dinyatakan dalam persen.
2. Angka Partisipasi Kasar (APK) adalah angka perbandingan antara banyaknya murid dari jenjang pendidikan tertentu dengan banyaknya penduduk usia sekolah pada jenjang yang sama dinyatakan dalam persen. Misalnya, APK Sekolah Dasar (SD), Sekolah Menengah Pertama (SMP) dan Sekolah Menengah Atas (SMA).
3. Angka Partisipasi Murni (APM) adalah angka perbandingan antara banyaknya penduduk usia sekolah pada jenjang pendidikan tertentu yang sekolah pada jenjang pendidikan tersebut dengan banyaknya penduduk usia sekolah pada jenjang yang sama dinyatakan dalam persen.
4. Angka Melek Huruf adalah proporsi penduduk usia 15 tahun ke atas yang mempunyai kemampuan membaca dan menulis huruf latin dan huruf lainnya, tanpa harus mengerti apa yang di baca/ditulisnya terhadap penduduk usia 15 tahun ke atas
5. Garis Kemiskinan adalah tingkat minimum

**TECHNICAL NOTES**

1. *School Participation Rate is the ratio between the number of school-age population at certain education level who still study to the number of school-age population at the same level expressed in percent.*
2. *Gross Enrollment Rate (GER) is the ratio between the number of students of a certain education level to the number of school-age population at the same level expressed in percent. For example, GER Primary School (SD), Junior High School (SMP) and Senior High School (SMA).*
3. *Net Enrollment Rate (NER) is the ratio between the number of school-age population at certain education level who still study at that education level to the number of school-age population at the same level expressed in percent.*
4. *Literacy Rate is proportion of population above 15 year old who able to read and write alphabet letter or any other letter without having understanding the context of what read or written.*
5. *Line of Poverty is a minimum level of income that is considered enough in order to have adequate standard of living in a country.*
6. *Poverty Gap Index is an average of expenditure gap between poor people against line of poverty.*
7. *Poverty Severity Index is an index that describe the distribution of*

pendapatan yang dianggap perlu dipenuhi untuk memperoleh standar hidup yang mencukupi di suatu negara.

6. Indeks Kedalaman Kemiskinan adalah ukuran rata-rata kesenjangan pengeluaran masing-masing penduduk miskin terhadap garis kemiskinan.
7. Indeks Keparahan Kemiskinan adalah indeks yang memberikan informasi mengenai gambaran penyebaran pengeluaran di antara penduduk miskin.

*expenditure between poor people.*

<https://bolmongkab.bps.go.id>

**ULASAN**

Angka partisipasi sekolah jenjang Sekolah Dasar (SD) di Kabupaten Bolaang Mongondow pada tahun 2021 baik Angka Partisipasi Murni (APM) maupun Angka Partisipasi Kasar (APK) terbilang sangat tinggi. Dengan APM 96,29 dan APK 105,24, dapat dikatakan bahwa sudah besar partisipasi anak SD untuk bersekolah. Nilai APK 105,24 atau di atas 100 mengindikasikan bahwa jumlah murid SD yang bersekolah tanpa dilihat ketepatan usia sekolahnya lebih tinggi daripada jumlah penduduk usia jenjang SD. Hal ini dapat terjadi akibat terlalu dini atau adanya keterlambatan ketika memasuki jenjang sekolah. Pada jenjang Sekolah Menengah Pertama (SMP) nilai angka partisipasi sekolah juga cukup tinggi yaitu APM 77,75 dan APK 93,69 sedangkan pada jenjang Sekolah Menengah Atas (SMA) memiliki APM 51,23 dan APM 69,42. Berbeda dengan jenjang SD dan SMP yang mengalami kenaikan angka partisipasi sekolah dari tahun sebelumnya, terjadi penurunan angka partisipasi sekolah pada jenjang SMA.

Fasilitas kesehatan yang ada di Kabupaten Bolaang Mongondow dapat dibilang sudah merata dengan adanya puskesmas atau pun puskesmas pembantu yang tersebar di seluruh kecamatan meskipun hanya ada satu rumah sakit yang terletak di Kecamatan Lolak.

Sejak tahun 2013 hingga 2021 garis kemiskinan Kabupaten

**DESCRIPTION**

*Net Enrollment Rate (NER) and Gross Enrollment Rate (GER) of Bolaang Mongondow Regency in 2021 were high with NER 96,29 and GER 105,24. By those high number indicated that most of elementary school children were attending school. The number of GER with 105,24 which above 100 indicated that the total of elementary school pupils aside of their proper age to attend elementary school exceeded the total population with school age of elementary school. The NER and GER of junior high school were also quite high with NER 77,75 and GER 93,69. Both the NER and GER in elementary school dan junior high school increased from the year before. On the other hand, the NER and GER in senior high school decreased with NER 51,23 and GER 69,42.*

*Generally, the health facility in Bolaang Mongondow Regency was considered good with public health centers around all subdistricts even if there was only one hospital that located in Lolak.*

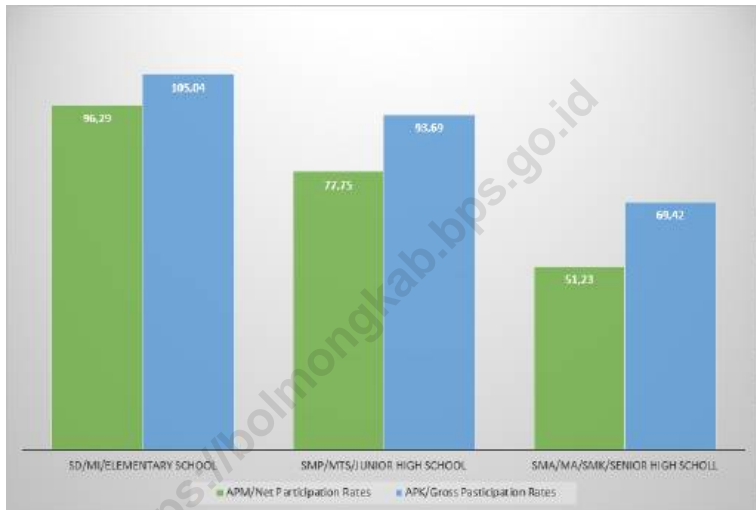
*The poverty line of Bolaang Mongondow Regency from 2013-2021 keep increasing that indicated improved people welfare. On top of that, the number and the percentage of poor people keep decreasing. In 2021, the poverty line of Bolaang Mongondow Regency was 325,227 with the total of poor people 18.070 and the percentage 7,27 percent. According to SUSENAS, the poverty gap index of Bolaang Mongondow Regency was 0,87 and*

Bolaang Mongondow terus mengalami kenaikan yang berarti penduduknya semakin sejahtera. Sejalan dengan hal tersebut, jumlah dan persentase penduduk miskin semakin menurun. Pada tahun 2021, garis kemiskinan Kabupaten Bolaang Mongondow tercatat 325.227 dengan penduduk miskin sebanyak 18,07 ribu jiwa dan persentase penduduk miskin sebesar 7,27 persen. Untuk indeks kedalaman kemiskinan dan indeks keparahan kemiskinan sejak tahun 2013 hingga 2021 terjadi fluktuatif. Di tahun 2021 berdasarkan hasil SUSENAS diperoleh indeks kedalaman kemiskinan 0,87 dan indeks keparahan kemiskinan 0,15. Terjadinya penurunan nilai indeks kedalaman kemiskinan dari tahun sebelumnya mengindikasikan bahwa rata-rata pengeluaran penduduk miskin cenderung semakin mendekati garis kemiskinan. Indeks keparahan kemiskinan yang juga menurun dari tahun sebelumnya mengindikasikan bahwa pengeluaran di antara penduduk miskin juga semakin kurang timpang.

*the poverty severity index was 0,15. The poverty gap index that decreased from 2020 indicated that the average expenditure of poor people tended to close to poverty line. The poverty severity index which also decreased from 2020 indicated that there were less gap of expenditure between poor people.*

**Gambar** 4.1  
**Figures**

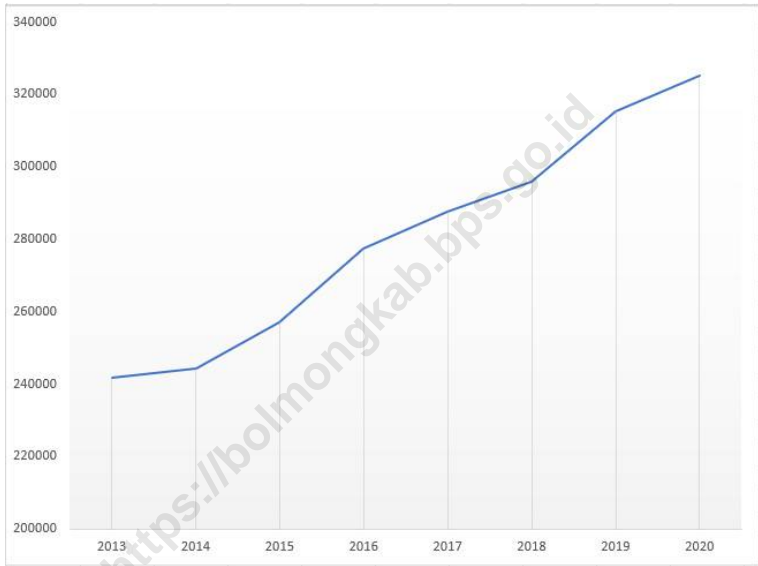
**Angka Partisipasi Murni (APM) dan Angka Partisipasi Kasar (APK) Menurut Jenjang Pendidikan di Kabupaten/Bolaang Mongondow, 2020 dan 2021**  
**Net Participation Rates and Gross Participation Rates by Educational Level in Bolaang Mogondow Regency, 2020 and 2021**



Sumber/Source: BPS, Survei Sosial Ekonomi Nasional (Susenas)/BPS-Statistics Indonesia, National Socioeconomic Survey

**Gambar** 4.2  
**Figures**

**Garis Kemiskinan Kabupaten Bolaang Mongondow, 2013-2021**  
**Poverty Line of Bolaang Mongondow Regency, 2013-2021**



Sumber/Source: BPS, Survei Sosial Ekonomi Nasional Maret/BPS-Statistics Indonesia, March National Socioeconomic Survey



#### 4.1 PENDIDIKAN EDUCATION

**Tabel 4.1.1** Jumlah Sekolah, Guru, dan Murid Taman Kanak-Kanak (TK) di Bawah Kementerian Pendidikan dan Kebudayaan Menurut Kecamatan di Kabupaten Bolaang Mongondow, 2020/2021 dan 2021/2022  
*Number of Schools, Teachers, and Pupils in Kindergarten Under The Ministry of Education and Culture by Subdistrict in Bolaang Mongondow Regency, 2020/2021 dan 2021/2022*

Kecamatan Subdistrict	Sekolah/Schools					
	Negeri/Public		Swasta/Private		Jumlah/Total	
	2020/2021	2021/2022	2020/2021	2021/2022	2020/2021	2021/2022
(1)	(2)	(3)	(4)	(5)	(6)	(7)
Dumoga Barat	-	-	12	11	12	11
Dumoga Utara	-	-	10	10	10	10
Dumoga Timur	-	-	26	26	26	26
Dumoga Tengah	-	-	-	1	-	1
Dumoga Tenggara	-	-	1	1	1	1
Dumoga	-	-	6	6	6	6
Lolayan	1	1	11	13	12	14
Passi Barat	-	-	8	9	8	9
Passi Timur	-	-	8	8	8	8
Bilalang	-	-	2	3	2	3
Poigar	-	-	15	16	15	16
Bolaang	-	-	11	11	11	11
Bolaang Timur	-	-	5	5	5	5
Lolak	-	-	25	24	25	24
Sangtombolang	-	-	11	11	11	11
<b>Bolaang Mongondow</b>	<b>1</b>	<b>1</b>	<b>151</b>	<b>155</b>	<b>152</b>	<b>156</b>

Lanjutan Tabel/*Continued Table 4.1.1*

Kecamatan Subdistrict	Guru <sup>1</sup> /Teachers <sup>1</sup>					
	Negeri/Public		Swasta/Private		Jumlah/Total	
	2020/2021	2021/2022	2020/2021	2021/2022	2020/2021	2021/2022
(1)	(8)	(9)	(10)	(11)	(12)	(13)
Dumoga Barat	-	-	24	23	24	23
Dumoga Utara	-	-	20	24	20	24
Dumoga Timur	-	-	58	56	58	56
Dumoga Tengah	-	-	-	2	-	2
Dumoga Tenggara	-	-	1	1	1	1
Dumoga	-	-	10	11	10	11
Lolayan	6	5	18	20	24	25
Passi Barat	-	-	17	17	17	17
Passi Timur	-	-	17	12	17	12
Bilalang	-	-	6	7	6	7
Poigar	-	-	29	34	29	34
Bolaang	-	-	20	20	20	20
Bolaang Timur	-	-	10	10	10	10
Lolak	-	-	38	43	38	43
Sangtombolang	-	-	17	22	17	22
<b>Bolaang Mongondow</b>	<b>6</b>	<b>5</b>	<b>285</b>	<b>302</b>	<b>291</b>	<b>307</b>

Lanjutan Tabel/*Continued Table 4.1.1*

Kecamatan Subdistrict	Murid/Students					
	Negeri/Public		Swasta/Private		Jumlah/Total	
	2020/2021	2021/2022	2020/2021	2021/2022	2020/2021	2021/2022
(1)	(14)	(15)	(16)	(17)	(18)	(19)
Dumoga Barat	-	-	258	241	258	241
Dumoga Utara	-	-	229	241	229	241
Dumoga Timur	-	-	581	492	581	492
Dumoga Tengah	-	-	-	21	-	21
Dumoga Tenggara	-	-	28	17	28	17
Dumoga	-	-	141	100	141	100
Lolayan	31	27	327	399	358	426
Passi Barat	-	-	262	247	262	247
Passi Timur	-	-	207	178	207	178
Bilalang	-	-	52	66	52	66
Poigar	-	-	329	321	329	321
Bolaang	-	-	261	257	261	257
Bolaang Timur	-	-	147	134	147	134
Lolak	-	-	663	538	663	538
Sangtombolang	-	-	197	152	197	152
<b>Bolaang Mongondow</b>	<b>31</b>	<b>27</b>	<b>3 682</b>	<b>3 404</b>	<b>3 713</b>	<b>3 431</b>

Catatan/Note: <sup>1</sup> Jumlah guru termasuk kepala sekolah dan guru/*The total of teachers including headmaster and teacher*

Sumber/Source: Kementerian Pendidikan dan Kebudayaan, Data Semester Ganjil/*Ministry of Educations and Culture, Odd Semester Data*

**Tabel**  
**Table** 4.1.2

**Jumlah Sekolah, Guru, dan Murid Raudatul Athfal (RA) di Bawah Kementerian Agama Menurut Kecamatan di Kabupaten Bolaang Mongondow 2020/2021 dan 2021/2022**  
**Number of Schools, Teachers, and Pupils in Raudatul Athfal (RA) Under The Ministry of Religious Affairs by Subdistrict in Bolaang Mongondow Regency, 2020/2021 dan 2021/2022**

Kecamatan Subdistrict	Sekolah/Schools		Guru/Teachers		Murid/Pupils	
	2020/2021	2021/2022	2020/2021	2021/2022	2020/2021	2021/2022
(1)	(2)	(3)	(4)	(5)	(6)	(7)
Dumoga Barat	6	5	18	11	219	102
Dumoga Utara	2	2	6	7	84	42
Dumoga Timur	-	-	-	-	-	-
Dumoga Tengah	1	2	3	4	31	13
Dumoga Tenggara	-	-	-	-	-	-
Dumoga	1	1	3	3	28	10
Lolayan	-	-	-	-	-	-
Passi Barat	2	2	7	9	117	49
Passi Timur	-	-	-	-	-	-
Bilalang	1	1	-	-	21	9
Poigar	-	-	-	-	-	-
Bolaang	-	-	-	-	-	-
Bolaang Timur	1	1	1	1	14	-
Lolak	2	2	6	7	64	69
Sangtombolang	6	6	14	15	173	122
<b>Bolaang Mongondow</b>	<b>22</b>	<b>22</b>	<b>58</b>	<b>57</b>	<b>751</b>	<b>416</b>

Catatan/Note: Seluruh Raudatul Athfal (RA) berstatus swasta/All Raudatul Athfal (RA) are private  
 Sumber/Source: Kementerian Agama, Data Semester Ganjil/Ministry of Religious Affairs, Odd Semester Data

**Tabel**  
**Table** 4.1.3

**Jumlah Sekolah, Guru, dan Murid Sekolah Dasar (SD)  
di Bawah Kementerian Pendidikan dan Kebudayaan  
Menurut Kecamatan di Kabupaten Bolaang Mongondow,  
2020/2021 dan 2021/2022**  
*Number of Schools, Teachers, and Pupils in Primary Schools  
Under The Ministry of Education and Culture by Subdistrict  
in Bolaang Mongondow Regency, 2020/2021 dan  
2021/2022*

Kecamatan Subdistrict	Sekolah/Schools					
	Negeri/Public		Swasta/Private		Jumlah/Total	
	2020/2021	2021/2022	2020/2021	2021/2022	2020/2021	2021/2022
(1)	(2)	(3)	(4)	(5)	(6)	(7)
Dumoga Barat	22	22	3	2	25	24
Dumoga Utara	19	19	1	1	20	20
Dumoga Timur	32	32	5	5	37	37
Dumoga Tengah	-	-	-	1	-	1
Dumoga Tenggara	-	-	-	-	-	-
Dumoga	-	-	-	-	-	-
Lolayan	21	21	2	2	23	23
Passi Barat	14	14	-	-	14	14
Passi Timur	11	11	-	-	11	11
Bilalang	7	7	-	-	7	7
Poigar	19	19	2	2	21	21
Bolaang	13	13	2	2	15	15
Bolaang Timur	9	9	-	-	9	9
Lolak	25	25	4	4	29	29
Sangtombolang	11	11	-	-	11	11
<b>Bolaang Mongondow</b>	<b>203</b>	<b>203</b>	<b>19</b>	<b>19</b>	<b>222</b>	<b>222</b>

Lanjutan Tabel/Continued Table 4.1.3

Kecamatan Subdistrict	Guru <sup>1</sup> /Teachers <sup>1</sup>					
	Negeri/Public		Swasta/Private		Jumlah/Total	
	2020/2021	2021/2022	2020/2021	2021/2022	2020/2021	2021/2022
(1)	(8)	(9)	(10)	(11)	(12)	(13)
Dumoga Barat	176	186	21	12	197	198
Dumoga Utara	152	157	4	6	156	163
Dumoga Timur	258	256	33	32	291	288
Dumoga Tengah	-	-	-	6	-	6
Dumoga Tenggara	-	-	-	-	-	-
Dumoga	-	-	-	-	-	-
Lolayan	187	184	12	14	199	198
Passi Barat	138	137	-	-	138	137
Passi Timur	109	106	-	-	109	106
Bilalang	63	66	-	-	63	66
Poigar	148	151	12	10	160	161
Bolaang	107	113	16	15	123	128
Bolaang Timur	71	75	-	-	71	75
Lolak	190	201	21	23	211	224
Sangtombolang	75	85	-	-	75	85
<b>Bolaang Mongondow</b>	<b>1 674</b>	<b>1 717</b>	<b>119</b>	<b>118</b>	<b>1 793</b>	<b>1 835</b>

Lanjutan Tabel/*Continued Table 4.1.3*

Kecamatan Subdistrict	Murid/Students					
	Negeri/Public		Swasta/Private		Jumlah/Total	
	2020/2021	2021/2022	2020/2021	2021/2022	2020/2021	2021/2022
(1)	(14)	(15)	(16)	(17)	(18)	(19)
Dumoga Barat	2 505	2 522	252	208	2 757	2 730
Dumoga Utara	1 708	1 690	48	43	1 756	1 733
Dumoga Timur	2 804	2 671	516	604	3 320	3 275
Dumoga Tengah	-	-	-	38	-	38
Dumoga Tenggara	-	-	-	-	-	-
Dumoga	-	-	-	-	-	-
Lolayan	2 289	2 180	196	177	2 485	2 357
Passi Barat	1 421	1 408	-	-	1 421	1 408
Passi Timur	833	798	-	-	833	798
Bilalang	561	489	-	-	561	489
Poigar	1 502	1 494	184	187	1 686	1 681
Bolaang	1 638	1 519	231	227	1 869	1 746
Bolaang Timur	1 191	1 143	-	-	1 191	1 143
Lolak	2 524	2 506	367	371	2 891	2 877
Sangtombolang	958	1 007	-	-	958	1 007
<b>Bolaang Mongondow</b>	<b>19 934</b>	<b>19 427</b>	<b>1 794</b>	<b>1 855</b>	<b>21 728</b>	<b>21 282</b>

Catatan/Note: <sup>1</sup> Jumlah guru termasuk kepala sekolah dan guru/*The total of teachers including headmaster and teacher*

Sumber/Source: Kementerian Pendidikan dan Kebudayaan, Data Semester Ganjil/Ministry of Educations and Culture, *Odd Semester Data*

**Tabel**  
**Table** 4.1.4

**Jumlah Sekolah, Guru, dan Murid Madrasah Ibtidaiyah (MI) di Bawah Kementerian Agama Menurut Kecamatan Menurut Kecamatan di Kabupaten Bolaang Mongondow, 2020/2021 dan 2021/2022**  
**Number of Schools, Teachers, and Pupils in Madrasah Ibtidaiyah (MI) Under The Ministry of Religious Affairs by Subdistrict in Bolaang Mongondow Regency, 2020/2021 dan 2021/2022**

Kecamatan Subdistrict	Sekolah/Schools					
	Negeri/Public		Swasta/Private		Jumlah/Total	
	2020/2021	2021/2022	2020/2021	2021/2022	2020/2021	2021/2022
(1)	(2)	(3)	(4)	(5)	(6)	(7)
Dumoga Barat	-	-	-	-	-	-
Dumoga Utara	1	1	-	-	1	1
Dumoga Timur	-	-	-	-	-	-
Dumoga Tengah	-	-	1	1	1	1
Dumoga Tenggara	-	-	-	-	-	-
Dumoga	-	-	-	-	-	-
Lolayan	-	-	-	-	-	-
Passi Barat	1	1	-	-	1	1
Passi Timur	-	-	-	-	-	-
Bilalang	-	-	-	-	-	-
Poigar	-	-	-	-	-	-
Bolaang	-	-	3	3	3	3
Bolaang Timur	-	-	-	-	-	-
Lolak	1	1	-	-	1	1
Sangtombolang	-	-	2	2	2	2
<b>Bolaang Mongondow</b>	<b>3</b>	<b>3</b>	<b>6</b>	<b>6</b>	<b>9</b>	<b>9</b>



Lanjutan Tabel/*Continued Table 4.1.4*

Kecamatan Subdistrict	Guru/Teachers					
	Negeri/Public		Swasta/Private		Jumlah/Total	
	2020/2021	2021/2022	2020/2021	2021/2022	2020/2021	2021/2022
(1)	(8)	(9)	(10)	(11)	(12)	(13)
Dumoga Barat	-	-	-	-	-	-
Dumoga Utara	33	48	-	-	33	48
Dumoga Timur	-	-	-	-	-	-
Dumoga Tengah	-	-	-	1	-	1
Dumoga Tenggara	-	-	-	-	-	-
Dumoga	-	-	-	-	-	-
Lolayan	-	-	-	-	-	-
Passi Barat	12	19	-	-	12	19
Passi Timur	-	-	-	-	-	-
Bilalang	-	-	-	-	-	-
Poigar	-	-	-	-	-	-
Bolaang	-	-	23	24	23	24
Bolaang Timur	-	-	-	-	-	-
Lolak	30	20	-	-	30	20
Sangtombolang	-	-	23	23	23	23
<b>Bolaang Mongondow</b>	<b>75</b>	<b>87</b>	<b>46</b>	<b>48</b>	<b>121</b>	<b>135</b>

Lanjutan Tabel/*Continued Table 4.1.4*

Kecamatan Subdistrict	Murid/Students					
	Negeri/Public		Swasta/Private		Jumlah/Total	
	2020/2021	2021/2022	2020/2021	2021/2022	2020/2021	2021/2022
(1)	(14)	(15)	(16)	(17)	(18)	(19)
Dumoga Barat	-	-	-	-	-	-
Dumoga Utara	617	442	-	-	617	442
Dumoga Timur	-	-	-	-	-	-
Dumoga Tengah	-	-	-	58	-	58
Dumoga Tenggara	-	-	-	-	-	-
Dumoga	-	-	-	-	-	-
Lolayan	-	-	-	-	-	-
Passi Barat	142	145	-	-	142	145
Passi Timur	-	-	-	-	-	-
Bilalang	-	-	-	-	-	-
Poigar	-	-	-	-	-	-
Bolaang	-	-	238	225	238	225
Bolaang Timur	-	-	-	-	-	-
Lolak	224	230	-	-	224	230
Sangtombolang	-	-	205	203	205	203
<b>Bolaang Mongondow</b>	<b>983</b>	<b>817</b>	<b>443</b>	<b>486</b>	<b>1 426</b>	<b>1 303</b>

Sumber/Source: Kementerian Agama, Data Semester Ganjil/Ministry of Religious Affairs, Odd Semester Data

**Tabel**  
**Table** 4.1.5

**Jumlah Sekolah, Guru, dan Murid Sekolah Menengah Pertama (SMP) di Bawah Kementerian Pendidikan dan Kebudayaan Menurut Kecamatan di Kabupaten Bolaang Mongondow, 2020/2021 dan 2021/2022**  
**Number of Schools, Teachers, and Pupils in Junior High Schools Under The Ministry of Education and Culture by Subdistrict in Bolaang Mongondow Regency, 2020/2021 dan 2021/2022**

Kecamatan Subdistrict	Sekolah/Schools					
	Negeri/Public		Swasta/Private		Jumlah/Total	
	2020/2021	2021/2022	2020/2021	2021/2022	2020/2021	2021/2022
(1)	(2)	(3)	(4)	(5)	(6)	(7)
Dumoga Barat	6	6	2	2	8	8
Dumoga Utara	3	3	2	2	5	5
Dumoga Timur	8	8	7	6	15	14
Dumoga Tengah	-	-	-	-	-	-
Dumoga Tenggara	1	1	-	-	1	1
Dumoga	-	-	-	-	-	-
Lolayan	4	4	-	1	4	5
Passi Barat	3	2	2	2	5	4
Passi Timur	2	2	1	1	3	3
Bilalang	1	2	-	-	1	2
Poigar	4	4	2	2	6	6
Bolaang	4	4	2	2	6	6
Bolaang Timur	1	1	-	-	1	1
Lolak	7	7	2	1	9	8
Sangtombolang	4	4	-	-	4	4
<b>Bolaang Mongondow</b>	<b>48</b>	<b>48</b>	<b>20</b>	<b>19</b>	<b>68</b>	<b>67</b>

Lanjutan Tabel/*Continued Table 4.1.5*

Kecamatan Subdistrict	Guru <sup>1</sup> /Teachers <sup>1</sup>					
	Negeri/Public		Swasta/Private		Jumlah/Total	
	2020/2021	2021/2022	2020/2021	2021/2022	2020/2021	2021/2022
(1)	(8)	(9)	(10)	(11)	(12)	(13)
Dumoga Barat	93	95	15	14	108	109
Dumoga Utara	44	46	17	17	61	63
Dumoga Timur	98	96	38	31	136	127
Dumoga Tengah	-	-	-	-	-	-
Dumoga Tenggara	6	11	-	-	6	11
Dumoga	-	-	-	-	-	-
Lolayan	64	71	-	3	64	74
Passi Barat	40	30	27	21	67	51
Passi Timur	19	20	8	9	27	29
Bilalang	7	21	-	-	7	21
Poigar	62	63	11	10	73	73
Bolaang	62	65	9	9	71	74
Bolaang Timur	28	26	-	-	28	26
Lolak	74	83	11	9	85	92
Sangtombolang	34	36	-	-	34	36
<b>Bolaang Mongondow</b>	<b>631</b>	<b>663</b>	<b>136</b>	<b>123</b>	<b>767</b>	<b>786</b>

Lanjutan Tabel/*Continued Table 4.1.5*

Kecamatan Subdistrict	Murid/Students					
	Negeri/Public		Swasta/Private		Jumlah/Total	
	2020/2021	2021/2022	2020/2021	2021/2022	2020/2021	2021/2022
(1)	(14)	(15)	(16)	(17)	(18)	(19)
Dumoga Barat	1 123	1 074	172	159	1 295	1 233
Dumoga Utara	502	509	251	238	753	747
Dumoga Timur	1 486	1 331	461	477	1 947	1 808
Dumoga Tengah	-	-	-	-	-	-
Dumoga Tenggara	61	58	-	-	61	58
Dumoga	-	-	-	-	-	-
Lolayan	866	790	-	13	866	803
Passi Barat	424	295	266	239	690	534
Passi Timur	155	145	77	83	232	228
Bilalang	27	126	-	-	27	126
Poigar	790	758	95	112	885	870
Bolaang	1 014	942	79	65	1 093	1 007
Bolaang Timur	526	522	-	-	526	522
Lolak	1 001	941	134	115	1 135	1 056
Sangtombolang	515	460	-	-	515	460
<b>Bolaang Mongondow</b>	<b>8 490</b>	<b>7 951</b>	<b>1 535</b>	<b>1 501</b>	<b>10 025</b>	<b>9 452</b>

Catatan/Note: <sup>1</sup> Jumlah guru termasuk kepala sekolah dan guru/*The total of teachers including headmaster and teacher*

Sumber/Source: Kementerian Pendidikan dan Kebudayaan, Data Semester Ganjil/*Ministry of Educations and Culture, Odd Semester Data*

**Tabel**  
**Table 4.1.6**

**Jumlah Sekolah, Guru, dan Murid Madrasah Tsanawiyah (MTs) di Bawah Kementerian Agama Menurut Kecamatan di Kabupaten Bolaang Mongondow, 2020/2021 dan 2021/2022**

**Number of Schools, Teachers, and Pupils in Madrasah Tsanawiyah (MTs) Under The Ministry of Religious Affairs by Subdistrict in Bolaang Mongondow Regency, 2020/2021 dan 2021/2022**

Kecamatan Subdistrict	Sekolah/Schools					
	Negeri/Public		Swasta/Private		Jumlah/Total	
	2020/2021	2021/2022	2020/2021	2021/2022	2020/2021	2021/2022
(1)	(2)	(3)	(4)	(5)	(6)	(7)
Dumoga Barat	-	-	1	1	1	1
Dumoga Utara	1	1	-	-	1	1
Dumoga Timur	-	-	-	-	-	-
Dumoga Tengah	-	-	1	1	1	1
Dumoga Tenggara	-	-	-	-	-	-
Dumoga	-	-	2	2	2	2
Lolayan	-	-	-	-	-	-
Passi Barat	-	-	-	-	-	-
Passi Timur	-	-	-	-	-	-
Bilalang	-	-	-	-	-	-
Poigar	-	-	-	-	-	-
Bolaang	-	-	2	2	2	2
Bolaang Timur	-	-	-	-	-	-
Lolak	1	1	-	-	1	1
Sangtombolang	-	-	3	4	3	4
<b>Bolaang Mongondow</b>	<b>2</b>	<b>2</b>	<b>9</b>	<b>10</b>	<b>11</b>	<b>12</b>

Lanjutan Tabel/*Continued Table* 4.1.6

Kecamatan Subdistrict	Guru/Teachers					
	Negeri/Public		Swasta/Private		Jumlah/Total	
	2020/2021	2021/2022	2020/2021	2021/2022	2020/2021	2021/2022
(1)	(8)	(9)	(10)	(11)	(12)	(13)
Dumoga Barat	-	-	12	11	12	11
Dumoga Utara	29	40	-	-	29	40
Dumoga Timur	-	-	-	-	-	-
Dumoga Tengah	-	-	18	5	18	5
Dumoga Tenggara	-	-	-	-	-	-
Dumoga	-	-	9	12	9	12
Lolayan	-	-	-	-	-	-
Passi Barat	-	-	-	-	-	-
Passi Timur	-	-	-	-	-	-
Bilalang	-	-	-	-	-	-
Poigar	-	-	-	-	-	-
Bolaang	-	-	20	23	20	23
Bolaang Timur	-	-	-	-	-	-
Lolak	30	34	-	-	30	34
Sangtombolang	-	-	37	55	37	55
<b>Bolaang Mongondow</b>	<b>59</b>	<b>74</b>	<b>96</b>	<b>106</b>	<b>155</b>	<b>180</b>

Lanjutan Tabel/Continued Table 4.1.6

Kecamatan Subdistrict	Murid/Students					
	Negeri/Public		Swasta/Private		Jumlah/Total	
	2020/2021	2021/2022	2020/2021	2021/2022	2020/2021	2021/2022
(1)	(14)	(15)	(16)	(17)	(18)	(19)
Dumoga Barat	-	-	149	160	149	160
Dumoga Utara	360	322	-	-	360	322
Dumoga Timur	-	-	-	-	-	-
Dumoga Tengah	-	-	50	39	50	39
Dumoga Tenggara	-	-	-	-	-	-
Dumoga	-	-	210	153	210	153
Lolayan	-	-	-	-	-	-
Passi Barat	-	-	-	-	-	-
Passi Timur	-	-	-	-	-	-
Bilalang	-	-	-	-	-	-
Poigar	-	-	-	-	-	-
Bolaang	-	-	97	104	97	104
Bolaang Timur	-	-	-	-	-	-
Lolak	281	329	-	-	281	329
Sangtombolang	-	-	261	222	261	222
<b>Bolaang Mongondow</b>	<b>641</b>	<b>651</b>	<b>767</b>	<b>678</b>	<b>1 408</b>	<b>1 329</b>

Sumber/Source: Kementerian Agama, Data Semester Ganjil/Ministry of Religious Affairs, Odd Semester Data



**Tabel**  
**Table** 4.1.7

**Jumlah Sekolah, Guru, dan Murid Sekolah Menengah Atas (SMA) di Bawah Kementerian Pendidikan dan Kebudayaan Menurut Kecamatan di Kabupaten Bolaang Mongondow, 2020/2021 dan 2021/2022**  
**Number of Schools, Teachers, and Pupils in Senior High Schools Under The Ministry of Education and Culture by Subdistrict in Bolaang Mongondow Regency, 2020/2021 dan 2021/2022**

Kecamatan Subdistrict	Sekolah/Schools					
	Negeri/Public		Swasta/Private		Jumlah/Total	
	2020/2021	2021/2022	2020/2021	2021/2022	2020/2021	2021/2022
(1)	(2)	(3)	(4)	(5)	(6)	(7)
Dumoga Barat	1	1	1	1	2	2
Dumoga Utara	-	-	1	1	1	1
Dumoga Timur	1	1	3	3	4	4
Dumoga Tengah	-	-	-	-	-	-
Dumoga Tenggara	-	-	-	-	-	-
Dumoga	-	-	-	-	-	-
Lolayan	-	-	1	1	1	1
Passi Barat	1	1	-	-	1	1
Passi Timur	-	-	-	-	-	-
Bilalang	-	-	-	-	-	-
Poigar	1	1	-	-	1	1
Bolaang	1	1	-	-	1	1
Bolaang Timur	-	-	-	-	-	-
Lolak	1	1	-	-	1	1
Sangtombolang	1	1	-	-	1	1
<b>Bolaang Mongondow</b>	<b>7</b>	<b>7</b>	<b>6</b>	<b>6</b>	<b>13</b>	<b>13</b>

Lanjutan Tabel/*Continued Table 4.1.7*

Kecamatan Subdistrict	Guru <sup>1</sup> /Teachers <sup>1</sup>					
	Negeri/Public		Swasta/Private		Jumlah/Total	
	2020/2021	2021/2022	2020/2021	2021/2022	2020/2021	2021/2022
(1)	(8)	(9)	(10)	(11)	(12)	(13)
Dumoga Barat	24	20	19	24	43	44
Dumoga Utara	-	-	21	16	21	16
Dumoga Timur	27	29	19	22	46	51
Dumoga Tengah	-	-	-	-	-	-
Dumoga Tenggara	-	-	-	-	-	-
Dumoga	-	-	-	-	-	-
Lolayan	-	-	15	16	15	16
Passi Barat	15	15	-	-	15	15
Passi Timur	-	-	-	-	-	-
Bilalang	-	-	-	-	-	-
Poigar	32	30	-	-	32	30
Bolaang	46	37	-	-	46	37
Bolaang Timur	-	-	-	-	-	-
Lolak	33	33	-	-	33	33
Sangtombolang	15	13	-	-	15	13
<b>Bolaang Mongondow</b>	<b>192</b>	<b>177</b>	<b>74</b>	<b>78</b>	<b>266</b>	<b>255</b>

Lanjutan Tabel/*Continued Table 4.1.7*

Kecamatan Subdistrict	Murid/Students					
	Negeri/Public		Swasta/Private		Jumlah/Total	
	2020/2021	2021/2022	2020/2021	2021/2022	2020/2021	2021/2022
(1)	(14)	(15)	(16)	(17)	(18)	(19)
Dumoga Barat	305	313	388	380	693	693
Dumoga Utara	-	-	260	257	260	257
Dumoga Timur	448	375	358	362	806	737
Dumoga Tengah	-	-	-	-	-	-
Dumoga Tenggara	-	-	-	-	-	-
Dumoga	-	-	-	-	-	-
Lolayan	-	-	113	93	113	93
Passi Barat	122	120	-	-	122	120
Passi Timur	-	-	-	-	-	-
Bilalang	-	-	-	-	-	-
Poigar	536	513	-	-	536	513
Bolaang	742	790	-	-	742	790
Bolaang Timur	-	-	-	-	-	-
Lolak	428	418	-	-	428	418
Sangtombolang	220	220	-	-	220	220
<b>Bolaang Mongondow</b>	<b>2 801</b>	<b>2 749</b>	<b>1 119</b>	<b>1 092</b>	<b>3 920</b>	<b>3 841</b>

Catatan/Note: <sup>1</sup> Jumlah guru termasuk kepala sekolah dan guru/*The total of teachers including headmaster and teacher*

Sumber/Source: Kementerian Pendidikan dan Kebudayaan, Data Semester Ganjil/*Ministry of Educations and Culture, Odd Semester Data*

**Tabel**  
**Table 4.1.8**

**Jumlah Sekolah, Guru, dan Murid Sekolah Menengah Kejuruan (SMK) di Bawah Kementerian Pendidikan dan Kebudayaan Menurut Kecamatan di Kabupaten Bolaang Mongondow, 2020/2021 dan 2021/2022**  
**Number of Schools, Teachers, and Pupils in Vocational High Schools Under The Ministry of Education and Culture by Subdistrict in Bolaang Mongondow Regency, 2020/2021 dan 2021/2022**

Kecamatan Subdistrict	Sekolah/Schools					
	Negeri/Public		Swasta/Private		Jumlah/Total	
	2020/2021	2021/2022	2020/2021	2021/2022	2020/2021	2021/2022
(1)	(2)	(3)	(4)	(5)	(6)	(7)
Dumoga Barat	-	-	1	1	1	1
Dumoga Utara	1	1	-	-	1	1
Dumoga Timur	2	2	1	1	3	3
Dumoga Tengah	-	-	-	-	-	-
Dumoga Tenggara	-	-	-	-	-	-
Dumoga	-	-	-	-	-	-
Lolayan	1	1	1	1	2	2
Passi Barat	-	-	-	-	-	-
Passi Timur	-	-	1	1	1	1
Bilalang	-	-	-	-	-	-
Poigar	-	-	1	1	1	1
Bolaang	1	1	-	-	1	1
Bolaang Timur	-	-	-	-	-	-
Lolak	1	1	3	3	4	4
Sangtombolang	1	1	-	1	1	2
<b>Bolaang Mongondow</b>	<b>7</b>	<b>7</b>	<b>8</b>	<b>9</b>	<b>15</b>	<b>16</b>

Lanjutan Tabel/*Continued Table* 4.1.8

Kecamatan Subdistrict	Guru <sup>1</sup> /Teachers <sup>1</sup>					
	Negeri/Public		Swasta/Private		Jumlah/Total	
	2020/2021	2021/2022	2020/2021	2021/2022	2020/2021	2021/2022
(1)	(8)	(9)	(10)	(11)	(12)	(13)
Dumoga Barat	-	-	11	11	11	11
Dumoga Utara	37	45	-	-	37	45
Dumoga Timur	29	32	4	5	33	37
Dumoga Tengah	-	-	-	-	-	-
Dumoga Tenggara	-	-	-	-	-	-
Dumoga	-	-	-	-	-	-
Lolayan	23	20	15	12	38	32
Passi Barat	-	-	-	-	-	-
Passi Timur	-	-	21	17	21	17
Bilalang	-	-	-	-	-	-
Poigar	-	-	11	8	11	8
Bolaang	29	25	-	-	29	25
Bolaang Timur	-	-	-	-	-	-
Lolak	43	43	39	38	82	81
Sangtombolang	13	11	-	6	13	17
<b>Bolaang Mongondow</b>	<b>174</b>	<b>176</b>	<b>101</b>	<b>97</b>	<b>275</b>	<b>273</b>

Lanjutan Tabel/*Continued Table 4.1.8*

Kecamatan Subdistrict	Murid/Students					
	Negeri/Public		Swasta/Private		Jumlah/Total	
	2020/2021	2021/2022	2020/2021	2021/2022	2020/2021	2021/2022
(1)	(14)	(15)	(16)	(17)	(18)	(19)
Dumoga Barat	-	-	109	99	109	99
Dumoga Utara	810	728	-	-	810	728
Dumoga Timur	186	179	148	170	334	349
Dumoga Tengah	-	-	-	-	-	-
Dumoga Tenggara	-	-	-	-	-	-
Dumoga	-	-	-	-	-	-
Lolayan	213	235	161	174	374	409
Passi Barat	-	-	-	-	-	-
Passi Timur	-	-	105	106	105	106
Bilalang	-	-	-	-	-	-
Poigar	-	-	77	54	77	54
Bolaang	277	229	-	-	277	229
Bolaang Timur	-	-	-	-	-	-
Lolak	507	473	310	308	817	781
Sangtombolang	202	203	-	106	202	309
<b>Bolaang Mongondow</b>	<b>2 195</b>	<b>2 047</b>	<b>910</b>	<b>1 017</b>	<b>3 105</b>	<b>3 064</b>

Catatan/Note: Satu guru yang mengajar di dua sekolah atau lebih dihitung di masing-masing sekolah. Jumlah guru termasuk kepala sekolah dan guru/*The teacher who taught in two schools or more counted in every school. The total of teachers including headmaster and teacher*

Sumber/Source: Kementerian Pendidikan dan Kebudayaan, Sistem Data Pokok Pendidikan, data semester ganjil laporan sampai dengan 2021/*Ministry of Educations and Culture, Basic Education Data System, odd semester report data up to 2021*

**Tabel**  
**Table** 4.1.9

**Jumlah Sekolah, Guru, dan Murid Madrasah Aliyah (MA)  
di Bawah Kementerian Agama Menurut Kecamatan  
di Kabupaten Bolaang Mongondow, 2020/2021 dan  
2021/2022**

***Number of Schools, Teachers, and Pupils in Madrasah Aliyah  
(MA) Under the Ministry of Religious Affairs by Subdistrict in  
Bolaang Mongondow Regency, 2020/2021 dan 2021/2022***

Kecamatan Subdistrict	Sekolah/Schools					
	Negeri/Public		Swasta/Private		Jumlah/Total	
	2020/2021	2021/2022	2020/2021	2021/2022	2020/2021	2021/2022
(1)	(2)	(3)	(4)	(5)	(6)	(7)
Dumoga Barat	-	-	1	1	1	1
Dumoga Utara	1	1	-	-	1	1
Dumoga Timur	-	-	-	-	-	-
Dumoga Tengah	-	-	1	1	1	1
Dumoga Tenggara	-	-	-	-	-	-
Dumoga	-	-	1	1	1	1
Lolayan	-	-	-	-	-	-
Passi Barat	-	-	1	1	1	1
Passi Timur	-	-	-	-	-	-
Bilalang	-	-	-	-	-	-
Poigar	-	-	-	-	-	-
Bolaang	-	-	-	-	-	-
Bolaang Timur	-	-	1	1	1	1
Lolak	-	1	1	1	1	2
Sangtombolang	-	-	2	2	2	2
<b>Bolaang Mongondow</b>	<b>1</b>	<b>2</b>	<b>8</b>	<b>8</b>	<b>9</b>	<b>10</b>

Lanjutan Tabel/*Continued Table 4.1.9*

Kecamatan Subdistrict	Guru/Teachers					
	Negeri/Public		Swasta/Private		Jumlah/Total	
	2020/2021	2021/2022	2020/2021	2021/2022	2020/2021	2021/2022
(1)	(8)	(9)	(10)	(11)	(12)	(13)
Dumoga Barat	-	-	11	7	11	7
Dumoga Utara	34	33	-	-	34	33
Dumoga Timur	-	-	-	-	-	-
Dumoga Tengah	-	-	7	3	7	3
Dumoga Tenggara	-	-	-	-	-	-
Dumoga	-	-	3	1	3	1
Lolayan	-	-	-	-	-	-
Passi Barat	-	-	15	16	15	16
Passi Timur	-	-	-	-	-	-
Bilalang	-	-	-	-	-	-
Poigar	-	-	-	-	-	-
Bolaang	-	-	-	-	-	-
Bolaang Timur	-	-	5	5	5	5
Lolak	-	14	17	13	17	27
Sangtombolang	-	-	25	27	25	27
<b>Bolaang Mongondow</b>	<b>34</b>	<b>47</b>	<b>83</b>	<b>72</b>	<b>117</b>	<b>119</b>



Lanjutan Tabel/*Continued Table* 4.1.9

Kecamatan Subdistrict	Murid/Students					
	Negeri/Public		Swasta/Private		Jumlah/Total	
	2020/2021	2021/2022	2020/2021	2021/2022	2020/2021	2021/2022
(1)	(14)	(15)	(16)	(17)	(18)	(19)
Dumoga Barat	-	-	148	136	148	136
Dumoga Utara	265	256	-	-	265	256
Dumoga Timur	-	-	-	-	-	-
Dumoga Tengah	-	-	42	31	42	31
Dumoga Tenggara	-	-	-	-	-	-
Dumoga	-	-	34	-	34	-
Lolayan	-	-	-	-	-	-
Passi Barat	-	-	78	56	78	56
Passi Timur	-	-	-	-	-	-
Bilalang	-	-	-	-	-	-
Poigar	-	-	-	-	-	-
Bolaang	-	-	-	-	-	-
Bolaang Timur	-	-	57	39	57	39
Lolak	-	84	67	45	67	129
Sangtombolang	-	-	177	173	177	173
<b>Bolaang Mongondow</b>	<b>265</b>	<b>340</b>	<b>603</b>	<b>480</b>	<b>868</b>	<b>820</b>

Sumber/Source: Kementerian Agama, Data Semester Ganjil/Ministry of Religious Affairs, Odd Semester Data

**Tabel**  
**Table** 4.1.10

**Jumlah Desa<sup>1</sup>/Kelurahan yang Memiliki Fasilitas Sekolah Menurut Kecamatan dan Tingkat Pendidikan di Kabupaten Bolaang Mongondow, 2016– 2021**  
**Number of Villages<sup>1</sup> Having Educational Facilities by Subdistrict and Educational Level in Bolaang Mongondow Regency, 2016– 2021**

Kecamatan Subdistrict	SD Primary School		
	2019	2020	2021
(1)	(2)	(3)	(4)
Dumoga Barat	10	10	10
Dumoga Utara	8	8	8
Dumoga Timur	12	12	12
Dumoga Tengah	8	8	8
Dumoga Tenggara	8	8	8
Dumoga	11	11	11
Lolayan	14	14	14
Passi Barat	13	13	13
Passi Timur	11	11	11
Bilalang	8	8	8
Poigar	15	15	15
Bolaang	10	10	10
Bolaang Timur	8	8	8
Lolak	25	25	25
Sangtombolang	11	11	11
<b>Bolaang Mongondow</b>	<b>172</b>	<b>172</b>	<b>172</b>

Lanjutan Tabel/*Continued Table* 4.1.10

Kecamatan Subdistrict	SMP Junior High School		
	2019	2020	2021
(1)	(5)	(6)	(7)
Dumoga Barat	5	5	5
Dumoga Utara	5	5	5
Dumoga Timur	9	9	9
Dumoga Tengah	4	4	4
Dumoga Tenggara	2	2	2
Dumoga	7	7	7
Lolayan	5	4	6
Passi Barat	4	3	3
Passi Timur	4	4	4
Bilalang	2	2	2
Poigar	6	5	5
Bolaang	7	7	5
Bolaang Timur	1	1	1
Lolak	9	11	9
Sangtombolang	5	5	5
<b>Bolaang Mongondow</b>	<b>75</b>	<b>74</b>	<b>72</b>

Lanjutan Tabel/*Continued Table* 4.1.10

Kecamatan Subdistrict	SMA Senior High School		
	2019	2020	2021
(1)	(8)	(9)	(10)
Dumoga Barat	2	2	2
Dumoga Utara	2	2	2
Dumoga Timur	3	3	3
Dumoga Tengah	2	2	2
Dumoga Tenggara	–	–	–
Dumoga	–	–	–
Lolayan	1	1	1
Passi Barat	1	2	2
Passi Timur	–	–	–
Bilalang	–	–	–
Poigar	2	1	1
Bolaang	2	2	1
Bolaang Timur	1	1	1
Lolak	3	3	3
Sangtombolang	2	2	2
<b>Bolaang Mongondow</b>	<b>21</b>	<b>21</b>	<b>20</b>

Lanjutan Tabel/*Continued Table* 4.1.10

Kecamatan Subdistrict	SMK Vocational School		
	2019	2020	2021
(1)	(11)	(12)	(13)
Dumoga Barat	–	–	1
Dumoga Utara	1	1	1
Dumoga Timur	2	2	2
Dumoga Tengah	2	2	2
Dumoga Tenggara	–	–	–
Dumoga	1	1	1
Lolayan	2	2	2
Passi Barat	–	–	–
Passi Timur	1	1	1
Bilalang	–	–	–
Poigar	1	1	1
Bolaang	1	1	1
Bolaang Timur	1	–	–
Lolak	4	4	4
Sangtombolang	1	1	2
<b>Bolaang Mongondow</b>	<b>17</b>	<b>16</b>	<b>18</b>

Lanjutan Tabel/Continued Table 4.1.10

Kecamatan Subdistrict	Perguruan Tinggi University		
	2019	2020	2021
(1)	(14)	(15)	(16)
Dumoga Barat	–	–	–
Dumoga Utara	–	–	–
Dumoga Timur	–	–	–
Dumoga Tengah	–	–	–
Dumoga Tenggara	–	–	–
Dumoga	–	–	–
Lolayan	–	–	–
Passi Barat	–	–	–
Passi Timur	–	–	–
Bilalang	–	–	–
Poigar	–	–	–
Bolaang	–	–	–
Bolaang Timur	–	–	–
Lolak	–	–	–
Sangtombolang	–	–	–
<b>Bolaang Mongondow</b>	–	–	–

Catatan/Note: <sup>1</sup> Desa pada tabel ini termasuk Unit Permukiman Transmigrasi (UPT) yang masih dibina oleh kementerian terkait dan nagari di Provinsi Sumatera Barat/Villages in this table include Transmigration Settlement Unit which is still fostered by the relevant ministries and the nagari in the Province of Sumatera Barat

Sumber/Source: BPS, Pendataan Potensi Desa (Podes)/ BPS-Statistics Indonesia, Village Potential Data Collection

**Tabel**  
**Table** 4.1.11

**Angka Partisipasi Murni (APM) dan Angka Partisipasi Kasar (APK) Menurut Jenjang Pendidikan di Kabupaten Bolaang Mongondow, 2020 dan 2021**  
**Net Participation Rates and Gross Participation Rates by Educational Level in Bolaang Mogondow Regency, 2020 and 2021**

Jenjang Pendidikan Educational Level	Angka Partisipasi Murni (APM) Net Participation Rates		Angka Partisipasi Kasar (APK) Gross Participation Rates	
	2020	2021	2020	2021
(1)	(2)	(3)	(4)	(5)
SD/MI Elementary School	96,29	95,86	105,04	103,87
SMP/MTs Junior High School	77,75	77,67	93,69	92,75
SMA/SMK/MA Senior High School	51,23	50,66	69,42	71,70

Catatan/Note: ...

Sumber/Source: BPS, Survei Sosial Ekonomi Nasional (Susenas)/BPS-Statistics Indonesia, National Socioeconomic Survey

**Tabel**  
**Table** 4.1.12

**Persentase Penduduk Berumur 15 Tahun ke Atas yang Melek Huruf Menurut Kelompok Umur di Kabupaten Bolaang Mongondow, 2020 dan 2021**  
**Percentage of Literate People Aged 15 Years and Over by Age Group in Bolaang Mongondow Regency, 2020 and 2021**

<b>Kelompok Umur</b> <b>Age Group</b>	<b>2020</b>	<b>2021</b>
(1)	(2)	(3)
15–19	100,00	100,00
20–24	100,00	99,58
25–29	99,54	100,00
30–34	99,45	100,00
35–39	100,00	100,00
40–44	100,00	100,00
45–49	100,00	100,00
50+	98,75	99,33
<b>Jumlah/Total</b>	<b>99,54</b>	<b>99,76</b>
<b>15–24</b>	<b>100,00</b>	<b>99,79</b>
<b>15–44</b>	<b>99,83</b>	<b>99,92</b>
<b>15+</b>	<b>99,54</b>	<b>99,76</b>
<b>45+</b>	<b>99,06</b>	<b>99,49</b>

Sumber/Source: BPS, Survei Sosial Ekonomi Nasional (Susenas)/BPS-Statistics Indonesia, National Socioeconomic Survey



## 4.2 KESEHATAN HEALTH

**Tabel 4.2.1** Jumlah Desa<sup>1</sup>/Kelurahan Yang Memiliki Sarana Kesehatan Menurut Kecamatan di Kabupaten Bolaang Mongondow, 2016–2021  
*Number of Villages<sup>1</sup> Having Health Facilities by Subdistrict in Bolaang Mongondow Regency, 2016–2021*

Kecamatan Subdistrict	Rumah Sakit Hospital		
	2019	2020	2021
(1)	(2)	(3)	(4)
Dumoga Barat	–	–	–
Dumoga Utara	–	–	–
Dumoga Timur	–	–	–
Dumoga Tengah	–	–	–
Dumoga Tenggara	–	–	–
Dumoga	–	–	–
Lolayan	–	–	–
Passi Barat	–	–	–
Passi Timur	–	–	–
Bilalang	–	–	–
Poigar	–	–	–
Bolaang	–	–	–
Bolaang Timur	–	–	–
Lolak	1	1	1
Sangtombolang	–	–	–
<b>Bolaang Mongondow</b>	<b>1</b>	<b>1</b>	<b>1</b>

Lanjutan Tabel/*Continued Table* 4.2.1

Kecamatan <i>Subdistrict</i>	Rumah Sakit Bersalin <i>Maternity Hospital</i>		
	2019	2020	2021
(1)	(5)	(6)	(7)
Dumoga Barat	–	–	–
Dumoga Utara	–	–	–
Dumoga Timur	–	–	–
Dumoga Tengah	–	–	–
Dumoga Tenggara	–	–	–
Dumoga	–	–	–
Lolayan	–	–	–
Passi Barat	–	–	–
Passi Timur	–	–	–
Bilalang	–	–	–
Poigar	–	–	–
Bolaang	–	–	–
Bolaang Timur	–	–	–
Lolak	–	–	–
Sangtombolang	–	–	–
<b>Bolaang Mongondow</b>	–	–	–

Lanjutan Tabel/*Continued Table 4.2.1*

Kecamatan <i>Subdistrict</i>	Poliklinik <i>Polyclinic</i>		
	2019	2020	2021
(1)	(8)	(9)	(10)
Dumoga Barat	2	1	1
Dumoga Utara	2	2	3
Dumoga Timur	1	1	1
Dumoga Tengah	1	1	1
Dumoga Tenggara	–	–	–
Dumoga	–	1	1
Lolayan	–	–	–
Passi Barat	–	–	1
Passi Timur	–	–	–
Bilalang	–	–	–
Poigar	–	–	–
Bolaang	–	–	–
Bolaang Timur	–	–	–
Lolak	–	–	–
Sangtombolang	–	–	–
<b>Bolaang Mongondow</b>	<b>6</b>	<b>6</b>	<b>8</b>

Lanjutan Tabel/Continued Table 4.2.1

Kecamatan Subdistrict	Puskesmas Public Health Center		
	2019	2020	2021
(1)	(11)	(12)	(13)
Dumoga Barat	2	1	1
Dumoga Utara	1	1	1
Dumoga Timur	1	1	1
Dumoga Tengah	2	1	1
Dumoga Tenggara	1	1	1
Dumoga	1	1	1
Lolayan	2	2	2
Passi Barat	2	1	1
Passi Timur	1	1	1
Bilalang	1	1	1
Poigar	1	1	1
Bolaang	2	2	2
Bolaang Timur	1	1	1
Lolak	2	2	2
Sangtombolang	1	1	1
<b>Bolaang Mongondow</b>	<b>21</b>	<b>18</b>	<b>18</b>

Lanjutan Tabel/*Continued Table 4.2.1*

Kecamatan <i>Subdistrict</i>	Puskesmas Pembantu <i>Subsidiary of Public Health Center</i>		
	2019	2020	2021
(1)	(14)	(15)	(16)
Dumoga Barat	3	5	2
Dumoga Utara	2	2	–
Dumoga Timur	–	1	–
Dumoga Tengah	2	2	3
Dumoga Tenggara	2	4	4
Dumoga	–	–	–
Lolayan	3	4	3
Passi Barat	5	7	6
Passi Timur	5	6	1
Bilalang	1	1	1
Poigar	5	4	2
Bolaang	3	4	3
Bolaang Timur	3	3	2
Lolak	7	7	4
Sangtombolang	5	4	4
<b>Bolaang Mongondow</b>	<b>46</b>	<b>54</b>	<b>35</b>

Lanjutan Tabel/Continued Table 4.2.1

Kecamatan Subdistrict	Apotek Pharmacy		
	2019	2020	2021
(1)	(17)	(18)	(19)
Dumoga Barat	1	1	1
Dumoga Utara	2	2	2
Dumoga Timur	3	2	1
Dumoga Tengah	1	1	1
Dumoga Tenggara	–	–	1
Dumoga	–	–	–
Lolayan	–	–	–
Passi Barat	–	–	–
Passi Timur	–	–	–
Bilalang	–	–	–
Poigar	–	1	1
Bolaang	1	1	2
Bolaang Timur	–	–	–
Lolak	2	3	1
Sangtombolang	–	–	–
<b>Bolaang Mongondow</b>	<b>10</b>	<b>11</b>	<b>10</b>

Sumber/Source: BPS, Pendataan Potensi Desa (Podes)/BPS-Statistics Indonesia, Village Potential Data Collecting

**Tabel 4.2.2**  
**Table**

**Jumlah Tenaga Kesehatan Menurut Kecamatan di Kabupaten Bolaang Mongondow, 2021**  
**Number of Health Human Resources by Subdistrict in Bolaang Mongondow Regency, 2021**

Kecamatan Subdistrict	Dokter <sup>1</sup> Doctor <sup>1</sup>	Dokter Gigi <sup>2</sup> Dentist <sup>2</sup>	Perawat Nurse	Bidan Midwife	Tenaga kefarmasian Pharmacist
(1)	(2)	(3)	(4)	(5)	(6)
Dumoga Barat	4	5	13	8	14
Dumoga Utara	1	0	5	2	1
Dumoga Timur	1	0	14	7	0
Dumoga Tengah	1	0	7	7	1
Dumoga Tenggara	1	0	8	5	1
Dumoga	1	0	7	5	0
Lolayan	0	0	5	3	1
Passi Barat	2	0	14	8	0
Passi Timur	0	0	6	4	0
Bilalang	1	0	5	2	0
Poigar	0	0	6	2	0
Bolaang	1	0	5	6	0
Bolaang Timur	2	0	12	8	0
Lolak	1	0	3	4	1
Sangtombolang	2	0	12	8	0
<b>Bolaang Mongondow</b>	<b>18</b>	<b>5</b>	<b>122</b>	<b>79</b>	<b>19</b>

Lanjutan Tabel/Continued Table 4.2.2

Kecamatan Subdistrict	Tenaga Kesehatan Masyarakat Public Health worker	Tenaga Kesehatan Lingkungan Enviromental Health Worker	Tenaga Gizi Nutritionist	Ahli Teknologi Laboratorium Medik Medical Laboratory Technician
(1)	(7)	(8)	(9)	(10)
Dumoga Barat	10	11	13	12
Dumoga Utara	0	3	3	0
Dumoga Timur	0	1	2	0
Dumoga Tengah	0	1	1	0
Dumoga Tenggara	0	3	1	0
Dumoga	0	0	2	0
Lolayan	0	1	1	0
Passi Barat	1	4	4	0
Passi Timur	0	2	3	0
Bilalang	0	3	3	0
Poigar	1	2	2	0
Bolaang	0	2	1	0
Bolaang Timur	0	1	2	0
Lolak	0	0	1	0
Sangtombolang	0	0	2	0
<b>Bolaang Mongondow</b>	<b>12</b>	<b>34</b>	<b>41</b>	<b>12</b>

Catatan/Note: <sup>1</sup> Dokter dalam tabel ini termasuk dokter spesialis (selain spesialis gigi) dan dokter umum/Doctor in this table include medical specialist (exclude dentist specialist) and general practitioner

<sup>2</sup> Dokter gigi dalam tabel ini termasuk dokter spesialis gigi dan dokter gigi/Doctor in this table include dentist dan dentist specialist

Sumber/Source: Dinas Kesehatan Kabupaten Bolaang Mongondow/ Healthy Agency of Bolaang Mongondow Regency



**Tabel**  
**Table** 4.2.3

**Jumlah Rumah Sakit Umum, Rumah Sakit Khusus, Puskesmas, Klinik Pratama, dan Posyandu Menurut Kecamatan di Kabupaten Bolaang Mongondow, 2020 dan 2021**

*Number of General Hospital, Specialized Hospital, Public Health Center, Primary Clinic, and Integrated Health Post by Subdistrict in Bolaang Mongondow Regency, 2020 and 2021*

Kecamatan Subdistrict	Rumah Sakit Umum General Hospital		Rumah Sakit Khusus Specialized Hospital	
	2020	2021	2020	2021
(1)	(2)	(3)	(4)	(5)
Dumoga Barat	-	...	...	...
Dumoga Utara	-	...	...	...
Dumoga Timur	-	...	...	...
Dumoga Tengah	-	...	...	...
Dumoga Tenggara	-	...	...	...
Dumoga	-	...	...	...
Lolayan	-	...	...	...
Passi Barat	-	...	...	...
Passi Timur	-	...	...	...
Bilalang	-	...	...	...
Poigar	-	...	...	...
Bolaang	-	...	...	...
Bolaang Timur	-	...	...	...
Lolak	1	...	...	...
Sangtombolang	-	...	...	...
<b>Bolaang Mongondow</b>	<b>1</b>	<b>...</b>	<b>...</b>	<b>...</b>

Lanjutan Tabel/Continued Table 4.2.3

Kecamatan Subdistrict	Puskesmas <sup>1</sup> Rawat Inap Public Health Center <sup>1</sup> with Inpatient Care		Puskesmas <sup>1</sup> Non Rawat Inap Public Health Center <sup>1</sup> without Inpatient Care	
	2020	2021	2020	2021
(1)	(6)	(7)	(8)	(9)
Dumoga Barat	0	...	1	...
Dumoga Utara	1	...	1	...
Dumoga Timur	1	...	0	...
Dumoga Tengah	0	...	1	...
Dumoga Tenggara	0	...	1	...
Dumoga	1	...	1	...
Lolayan	0	...	2	...
Passi Barat	0	...	1	...
Passi Timur	0	...	1	...
Bilalang	0	...	1	...
Poigar	1	...	0	...
Bolaang	1	...	1	...
Bolaang Timur	0	...	1	...
Lolak	1	...	2	...
Sangtombolang	1	...	0	...
<b>Bolaang Mongondow</b>	<b>7</b>	<b>...</b>	<b>14</b>	<b>...</b>

Lanjutan Tabel/Continued Table 4.2.3

Kecamatan Subdistrict	Klinik Pratama Primary Clinic		Posyandu Intregrated Health Post	
	2020	2021	2020	2021
(1)	(10)	(11)	(12)	(13)
Dumoga Barat	...	...	11	...
Dumoga Utara	...	...	17	...
Dumoga Timur	...	...	18	...
Dumoga Tengah	...	...	9	...
Dumoga Tenggara	...	...	11	...
Dumoga	...	...	13	...
Lolayan	...	...	13	...
Passi Barat	...	...	13	...
Passi Timur	...	...	13	...
Bilalang	...	...	8	...
Poigar	...	...	20	...
Bolaang	...	...	16	...
Bolaang Timur	...	...	10	...
Lolak	...	...	28	...
Sangtombolang	...	...	12	...
<b>Bolaang Mongondow</b>	...	...	<b>212</b>	...

Sumber/Source: BPS, Pendataan Potensi Desa (Podes)/BPS-Statistics Indonesia, Village Potential Data Collecting

### 4.3 AGAMA DAN SOSIAL LAINNYA RELIGION AND OTHER SOCIAL AFFAIRS

**Tabel 4.3.1** Jumlah Penduduk Menurut Kecamatan dan Agama yang Dianut di Kabupaten Bolaang Mongondow, 2021  
*Population by Subdistrict and Religion in Bolaang Mongondow Regency, 2021*

Kecamatan Subdistrict	Islam	Protestan Protestant	Katolik Catholic	Hindu	Budha Buddha	Lainnya Others
(1)	(2)	(3)	(4)	(5)	(6)	(7)
Dumoga Barat	13 306	4 064	119	261	1	-
Dumoga Utara	6 632	2 394	219	4 333	5	-
Dumoga Timur	1 450	11 616	3 519	3 267	-	-
Dumoga Tengah	4 263	1 229	200	5 117	1	-
Dumoga Tenggara	1 450	144	6	8	-	-
Dumoga	2 936	12 566	279	3	-	-
Lolayan	22 613	2 917	27	4	-	-
Passi Barat	16 034	235	-	6	-	-
Passi Timur	10 178	963	-	-	-	-
Bilalang	6 551	596	-	-	-	-
Poigar	8 114	9 834	169	5	-	-
Bolaang	11 303	2 191	87	-	-	-
Bolaang Timur	10 686	94	-	-	-	-
Lolak	16 050	12 258	205	2	2	-
Sangtombolang	8 256	1 313	17	-	-	-
<b>Bolaang Mongondow</b>	<b>139 822</b>	<b>62 414</b>	<b>4 847</b>	<b>13 006</b>	<b>9</b>	<b>-</b>

Sumber/Source: Kementerian Agama/ Religion Ministry of Bolaang Mongondow Regency

**Tabel**  
**Table 4.3.2****Jumlah Tempat Peribadatan Menurut Kecamatan di  
Kabupaten Bolaang Mongondow, 2021**  
**Number of Places of Worship by Subdistrict in Bolaang  
Mongondow Regency, 2021**

Kecamatan Subdistrict	Masjid Mosque	Mushola Pray Room	Gereja Protestan Protestant Church	Gereja Katholik Catholic Church	Pura Temple	Vihara
(1)	(2)	(3)	(4)	(5)	(6)	(7)
Dumoga Barat	20	8	28	1	-	-
Dumoga Utara	10	19	14	2	11	-
Dumoga Timur	5	4	33	4	7	-
Dumoga Tengah	4	5	7	1	13	-
Dumoga Tenggara	14	13	1	-	-	-
Dumoga	6	1	48	4	-	-
Lolayan	28	4	14	-	-	-
Passi Barat	11	2	2	-	-	-
Passi Timur	6	-	25	1	-	-
Bilalang	12	2	3	-	-	-
Poigar	11	3	24	3	-	-
Bolaang	13	13	16	-	-	-
Bolaang Timur	9	5	3	-	-	-
Lolak	29	8	67	3	-	-
Sangtombolang	12	8	16	2	-	-
<b>Bolaang Mongondow</b>	<b>190</b>	<b>95</b>	<b>301</b>	<b>21</b>	<b>31</b>	<b>-</b>

Sumber/Source: BKementerian Agama/ Religion Ministry of Bolaang Mongondow Regency

**Tabel** 4.3.3 **Jumlah Desa<sup>1</sup>/Kelurahan yang Mengalami Bencana Alam<sup>2</sup> Menurut Kecamatan di Kabupaten Bolaang Mongondow, 2019–2021**  
**Number of Villages<sup>1</sup> that Had Natural Disaster<sup>2</sup> by Subdistrict in Bolaang Mongondow Regency, 2019–2021**

Kecamatan Subdistrict	Banjir/Flood		
	2019	2020	2021
(1)	(2)	(3)	(4)
Dumoga Barat	2	–	6
Dumoga Utara	–	2	2
Dumoga Timur	–	–	1
Dumoga Tengah	–	–	3
Dumoga Tenggara	–	–	1
Dumoga	–	–	1
Lolayan	–	–	1
Passi Barat	–	–	–
Passi Timur	–	–	–
Bilalang	–	–	–
Poigar	9	1	1
Bolaang	4	1	2
Bolaang Timur	2	4	5
Lolak	5	4	6
Sangtombolang	2	1	3
<b>Bolaang Mongondow</b>	<b>24</b>	<b>13</b>	<b>32</b>

Lanjutan Tabel/*Continued Table* 4.3.3

Kecamatan Subdistrict	Gempa Bumi/ <i>Earthquake</i>		
	2019	2020	2021
(1)	(5)	(6)	(7)
Dumoga Barat	–	–	–
Dumoga Utara	–	5	–
Dumoga Timur	–	–	–
Dumoga Tengah	–	–	–
Dumoga Tenggara	–	–	–
Dumoga	–	–	–
Lolayan	1	–	–
Passi Barat	–	11	–
Passi Timur	1	–	2
Bilalang	–	–	1
Poigar	1	–	–
Bolaang	1	–	–
Bolaang Timur	–	3	3
Lolak	4	–	–
Sangtombolang	–	–	–
<b>Bolaang Mongondow</b>	<b>8</b>	<b>19</b>	<b>6</b>

Lanjutan Tabel/Continued Table 4.3.3

Kecamatan Subdistrict	Tanah Longsor/Landslide		
	2019	2020	2021
(1)	(8)	(9)	(10)
Dumoga Barat	–	–	2
Dumoga Utara	–	–	–
Dumoga Timur	–	–	–
Dumoga Tengah	–	–	–
Dumoga Tenggara	–	–	–
Dumoga	–	–	–
Lolayan	–	–	–
Passi Barat	1	–	2
Passi Timur	1	–	–
Bilalang	–	2	2
Poigar	2	1	2
Bolaang	1	1	1
Bolaang Timur	–	–	–
Lolak	1	–	–
Sangtombolang	2	1	4
<b>Bolaang Mongondow</b>	<b>8</b>	<b>5</b>	<b>13</b>

Catatan/Note: <sup>1</sup> Desa pada tabel ini termasuk Unit Permukiman Transmigrasi (UPT) yang masih dibina oleh kementerian terkait dan nagari di Provinsi Sumatera Barat/Villages in this table are included in Transmigration Settlement Unit which is still fostered by the relevant ministries and the nagari in the Province of Sumatera Barat

<sup>2</sup> Terjadi dalam tiga tahun terakhir sampai dengan saat pencacahan/Occured during the last three years by the time of enumeration

Sumber/Source: BPS, Pendataan Potensi Desa (Podes)/BPS-Statistics Indonesia, Village Potential Data Collecting



#### 4.4 KEMISKINAN POVERTY

**Tabel 4.4.1** **Garis Kemiskinan, Jumlah, dan Persentase Penduduk Miskin di Kabupaten Bolaang Mongondow, 2014–2021**  
*Poverty Line, Number, and Percentage of Poor People in Bolaang Mongondow Regency, 2014–2021*

Tahun Year	Garis Kemiskinan (rupiah/kapita/bulan) Poverty Line (rupiah/capita/month)	Jumlah Penduduk Miskin (ribu) Number of Poor People (thousand)	Persentase Penduduk Miskin Percentage of Poor People
(1)	(2)	(3)	(4)
2014	244 173	19,80	8,59
2015	257 170	20,04	8,59
2016	277 338	19,55	8,34
2017	287 751	19,05	8,02
2018	295 834	18,49	7,67
2019	315 400	18,30	7,47
2020	325 227	18,07	7,27
2021	343 302	19,08	7,58

Sumber/Source: BPS, Survei Sosial Ekonomi Nasional Maret/BPS-Statistics Indonesia, March National Socioeconomic Survey

**Tabel**  
**Table** 4.4.2

**Indeks Kedalaman Kemiskinan dan Indeks Keparahan Kemiskinan di Kabupaten Bolaang Mongondow, 2014–2021**  
**Poverty Gap Index and Poverty Severity Index in Bolaang Mongondow Regency, 2014–2021**

Tahun Year	Indeks Kedalaman Kemiskinan Poverty Gap Index	Indeks Keparahan Kemiskinan Poverty Severity Index
(1)	(2)	(3)
2014	1,17	0,24
2015	1,43	0,33
2016	1,49	0,51
2017	1,32	0,36
2018	1,07	0,22
2019	1,26	0,26
2020	0,87	0,15
2021	1,14	0,27

Sumber/Source: BPS, Survei Sosial Ekonomi Nasional Maret/BPS-Statistics Indonesia, March National Socioeconomic Survey

**05**

**PERTANIAN, KEHUTANAN, PETERNAKAN,  
DAN PERIKANAN  
*AGRICULTURE, FORESTRY, LIVESTOCK,  
AND FISHERY***

<https://bolmongkab.bps.go.id>



**PENJELASAN TEKNIS**

1. Luas Panen adalah luas areal tanaman yang dipanen dalam satu hektar (ha).
2. Produksi adalah banyaknya hasil menurut bentuk hasil yang ditetapkan dan merupakan penjumlahan laporan per bulan.
3. Tanaman Sayuran Semusim adalah tanaman sumber vitamin, garam mineral dan lain-lain yang dikonsumsi dari bagian tanaman yang berupa daun, bunga, buah dan umbinya, yang berumur kurang dari setahun.
4. Tanaman Buah-buahan Semusim adalah tanaman sumber vitamin, garam mineral dan lain-lain yang dikonsumsi dari bagian tanaman yang berupa buah, berumur kurang dari satu tahun, tidak berbentuk pohon/rumpun tetapi menjalar dan berbatang lunak.
5. Data luas panen tanaman pangan dikumpulkan dari seluruh kecamatan setiap bulan oleh BPS yang bekerja sama dengan Dinas Pertanian dan Pertenakan. Luas panen buah-buahan dikumpulkan setiap triwulanan. Luas panen tanaman pangan merupakan luas panen bersih.
6. Data luas panen dan produksi sayur-sayuran adalah yang dipanen sekaligus.

**TECHNICAL NOTES**

1. *Harvested Area is total area of crops being harvested in hectares (ha).*
2. *Production is sum of harvested crops in defined types of crops products considered as total monthly reported harvested crops.*
3. *Seasonal Vegetables Crops are vitamin, yodium, and other minerals rich of crops, that parts of the plants being consumed such as the leaves, flowers, fruits, and roots, and the life span less than a year.*
4. *Seasonal Fruits Crops are vitamin, yodium, and other mineral rich of crops, that the flesh of fruits being consumed, having the life span less than a year, and considered as creeping and soft trunked plants; not a plant with trees/groves.*
5. *Data on harvested area of food crops is collected monthly by BPS-Statistics cooperated with Agricultural and Livestocks Service of Bolaang Mongondow Regency.*
6. *The harvested area of vegetables is limited to those vegetables that harvested only all at once.*

<https://bolmongkab.bps.go.id>

**ULASAN**

Kentang merupakan tanaman hortikultura dengan luas panen paling luas di Kabupaten Bolaang Mongondow pada tahun 2021. Dengan luas area 744 m<sup>2</sup> ini naik dari tahun 2020 yang seluas 684 m<sup>2</sup>. Meskipun merupakan tanaman dengan luas panen terluas, tanaman ini tercatat hanya diproduksi dari Kecamatan Passi Timur. Memiliki luas panen paling luas juga menjadikan kentang sebagai tanaman dengan total produksi paling besar yaitu 9.502 kuintal. Jumlah ini turun dari yang sebelumnya 10.708 kuintal, tidak sejalan dengan naiknya luas panen.

Kabupaten Bolaang Mongondow menghasilkan beberapa tanaman biofarmaka di antaranya jahe yang menjadi tanaman biofarmaka dengan hasil produksi terbesar di 2021 yaitu 229 kg diikuti oleh tanaman kunyit dengan produksi sebesar 164 kg.

Komoditas perkebunan terbesar yang dihasilkan oleh Kabupaten Bolaang Mongondow pada tahun 2021 adalah kelapa dengan total panen 29.853,57 ton.

**DESCRIPTION**

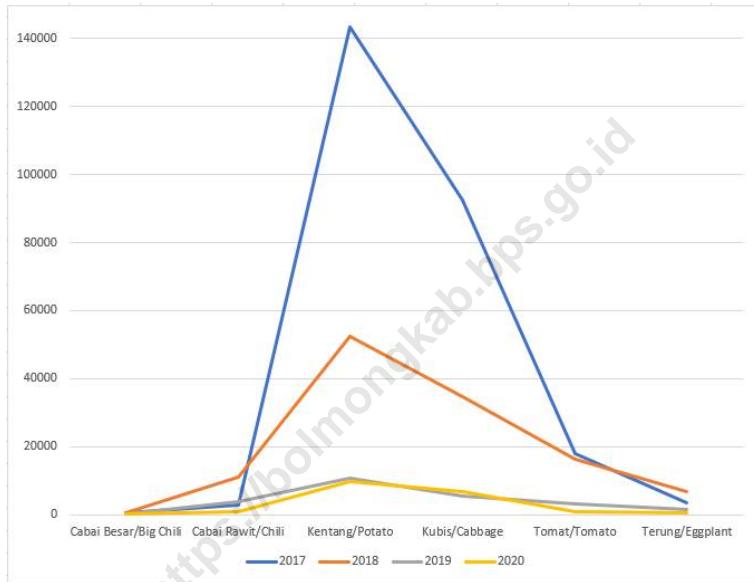
*Potatoes are horticultural crops with the biggest harvested area in 2021 with total harvested area of 744 m<sup>2</sup>, increased from 2020 with total harvested area 684 m<sup>2</sup>. With the biggest harvested area also made potatoes as the biggest production of horticultural crops even though only produced in Passi Timur. In 2021, the total production of potatoes was 9,502 quintal which decreased from the year before that is 10,708 quintal.*

*Bolaang Mongondow Regency produced some medicinal plants, namely ginger which became the biggest production in 2021 with total production 229 kg followed by turmeric with total production 164 kg.*

*The biggest estate crops commodity in Bolaang Mongondow Regency 2021 was coconut with total production 29,853.57 tons.*

**Gambar** 5.1  
**Figures**

**Produksi Tanaman Sayuran dan Buah-buahan Semusim Menurut Jenis Tanaman di Kabupaten Bolaang Mongondow (kuintal), 2017–2021**  
**Production of Seasonal Vegetables and Fruits by Kind of Plant in Bolaang Mongondow Regency (qui), 2017–2021**

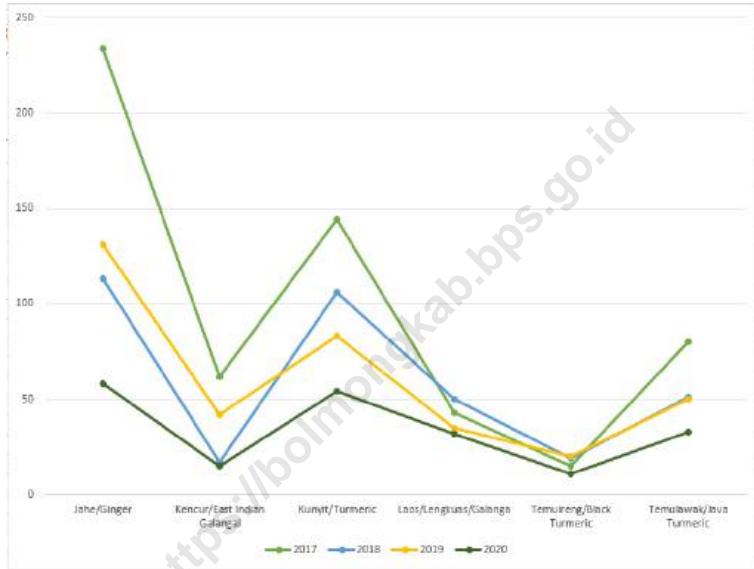


Sumber/Source: BPS, Statistik Pertanian Hortikultura SPH-SBS/BPS-Statistics Indonesia, Agricultural Statistic for Horticulture SPH-SBS



**Gambar** 5.2  
**Figures**

**Luas Panen Tanaman Biofarmaka Menurut Jenis Tanaman di Kabupaten Bolaang Mongondow (m<sup>2</sup>), 2017–2021**  
*Harvested Area of Medicinal Plants by Kind of Plant in Bolaang Mongondow Regency (m<sup>2</sup>), 2017–2021*



Sumber/Source: BPS, Statistik Pertanian Hortikultura SPH-SBS/BPS-Statistics Indonesia, *Agricultural Statistic for Horticulture SPH-SBS*

## 5.1 HORTIKULTURA HORTICULTURE

**Tabel 5.1.1** Luas Panen Tanaman Sayuran Menurut Kecamatan dan Jenis Tanaman di Kabupaten Bolaang Mongondow (ha), 2020 dan 2021  
*Harvested Area of Vegetables by Subdistrict and Kind of Plant in Bolaang Mongondow Regency (ha), 2020 and 2021*

Kecamatan Subdistrict	Bawang Merah Shallot		Cabai Besar Chili/Big Chili	
	2020	2021	2020	2021
(1)	(2)	(3)	(4)	(5)
Dumoga Barat	-	-	8	12
Dumoga Utara	-	-	4	4
Dumoga Timur	-	3	-	3
Dumoga Tengah	-	-	1	-
Dumoga Tenggara	-	-	4	-
Dumoga	-	22	-	-
Lolayan	11	14	8	3
Passi Barat	1	-	-	-
Passi Timur	36	46	25	2
Bilalang	1	-	1	3
Poigar	3	-	-	-
Bolaang	-	2	-	-
Bolaang Timur	2	-	1	3
Lolak	2	9	2	-
Sangtombolang	2	4	-	-
<b>Bolaang Mongondow</b>	<b>58</b>	<b>99</b>	<b>54</b>	<b>30</b>

Lanjutan Tabel/*Continued Table 5.1.1*

Kecamatan Subdistrict	Cabai Rawit <i>Chili/Cayenne Pepper</i>		Kentang <i>Potato</i>	
	2020	2021	2020	2021
(1)	(6)	(7)	(8)	(9)
Dumoga Barat	33	22	-	-
Dumoga Utara	6	4	-	-
Dumoga Timur	61	65	-	-
Dumoga Tengah	22	38	-	-
Dumoga Tenggara	27	8	-	-
Dumoga	39	54	-	-
Lolayan	20	22	-	-
Passi Barat	8	10	-	-
Passi Timur	20	25	684	952
Bilalang	14	6	-	-
Poigar	31	17	-	-
Bolaang	19	-	-	-
Bolaang Timur	14	11	-	-
Lolak	17	52	-	-
Sangtombolang	19	21	-	-
<b>Bolaang Mongondow</b>	<b>350</b>	<b>355</b>	<b>684</b>	<b>952</b>

Lanjutan Tabel/Continued Table 5.1.1

Kecamatan Subdistrict	Kubis Cabbage		Tomat Tomato	
	2020	2021	2020	2021
(1)	(10)	(11)	(12)	(13)
Dumoga Barat	-	-	14	12
Dumoga Utara	-	-	9	3
Dumoga Timur	-	-	6	19
Dumoga Tengah	-	-	10	8
Dumoga Tenggara	-	-	23	7
Dumoga	-	-	13	43
Lolayan	-	-	3	8
Passi Barat	-	-	3	3
Passi Timur	255	42	42	45
Bilalang	-	-	6	2
Poigar	-	-	6	10
Bolaang	-	-	4	1
Bolaang Timur	-	-	10	7
Lolak	-	-	6	14
Sangtombolang	-	-	7	10
<b>Bolaang Mongondow</b>	<b>255</b>	<b>42</b>	<b>162</b>	<b>191</b>

Lanjutan Tabel/*Continued Table* 5.1.1

Kecamatan Subdistrict	Bawang Putih Garlic		Petsai Chinese cabbage		Terung Eggplant	
	2020	2021	2020	2021	2020	2021
(1)	(14)	(15)	(16)	(17)	(18)	(19)
Dumoga Barat	-	-	-	-	14	12
Dumoga Utara	-	-	-	-	9	3
Dumoga Timur	-	-	-	-	6	19
Dumoga Tengah	-	-	-	-	10	8
Dumoga Tenggara	-	-	-	-	23	7
Dumoga	-	-	-	-	13	43
Lolayan	-	-	-	-	3	8
Passi Barat	-	-	-	-	3	3
Passi Timur	19	1	16	19	42	45
Bilalang	-	-	-	-	6	2
Poigar	-	-	-	-	6	10
Bolaang	-	-	-	-	4	1
Bolaang Timur	-	-	-	-	10	7
Lolak	-	-	-	-	6	14
Sangtombolang	-	-	-	2	7	10
<b>Bolaang Mongondow</b>	<b>19</b>	<b>1</b>	<b>16</b>	<b>21</b>	<b>162</b>	<b>191</b>

Sumber/*Source*: BPS, Statistik Pertanian Hortikultura SPH-SBS/*BPS-Statistics Indonesia, Agricultural Statistic for Horticulture SPH-SBS*

**Tabel 5.1.2** **Produksi Tanaman Sayuran Menurut Kecamatan dan Jenis Tanaman di Kabupaten Bolaang Mongondow (kuintal), 2020 dan 2021**  
***Production of Vegetables by Subdistrict and Kind of Plant in Bolaang Mongondow Regency (qui), 2020 dan 2021***

Kecamatan Subdistrict	Bawang Merah Shallot		Cabai Besar Chili/Big Chili	
	2020	2021	2020	2021
(1)	(2)	(3)	(4)	(5)
Dumoga Barat	-	-	16	35
Dumoga Utara	-	-	48	31
Dumoga Timur	-	13	-	8
Dumoga Tengah	-	-	2	-
Dumoga Tenggara	-	-	8	-
Dumoga	-	123	-	-
Lolayan	27	64	17	11
Passi Barat	2	-	-	-
Passi Timur	223	276	133	6
Bilalang	2	-	2	6
Poigar	10	-	-	-
Bolaang	-	8	-	-
Bolaang Timur	4	-	2	14
Lolak	8	38	4	-
Sangtombolang	4	8	-	-
<b>Bolaang Mongondow</b>	<b>280</b>	<b>530</b>	<b>232</b>	<b>111</b>

Lanjutan Tabel/Continued Table 5.1.2

Kecamatan Subdistrict	Cabai Rawit Chili/Cayenne Pepper		Kentang Potato	
	2020	2021	2020	2021
(1)	(6)	(7)	(8)	(9)
Dumoga Barat	67	69	-	-
Dumoga Utara	72	32	-	-
Dumoga Timur	134	299	-	-
Dumoga Tengah	69	151	-	-
Dumoga Tenggara	66	25	-	-
Dumoga	100	239	-	-
Lolayan	53	85	-	-
Passi Barat	30	33	-	-
Passi Timur	63	72	9 572	10 791
Bilalang	49	25	-	-
Poigar	112	70	-	-
Bolaang	59	-	-	-
Bolaang Timur	30	71	-	-
Lolak	35	247	-	-
Sangtombolang	46	78	-	-
<b>Bolaang Mongondow</b>	<b>985</b>	<b>1 496</b>	<b>9 572</b>	<b>10 791</b>

Lanjutan Tabel/Continued Table 5.1.2

Kecamatan Subdistrict	Kubis Cabbage		Tomat Tomato	
	2020	2021	2020	2021
(1)	(10)	(11)	(12)	(13)
Dumoga Barat	-	-	26	54
Dumoga Utara	-	-	94	34
Dumoga Timur	-	-	20	74
Dumoga Tengah	-	-	20	49
Dumoga Tenggara	-	-	59	14
Dumoga	-	-	67	360
Lolayan	-	-	6	41
Passi Barat	-	-	10	10
Passi Timur	6 885	659	416	319
Bilalang	-	-	12	4
Poigar	-	-	20	45
Bolaang	-	-	7	2
Bolaang Timur	-	-	20	38
Lolak	-	-	20	86
Sangtombolang	-	-	15	15
<b>Bolaang Mongondow</b>	<b>6 885</b>	<b>659</b>	<b>812</b>	<b>1 145</b>



Lanjutan Tabel/*Continued Table* 5.1.2

Kecamatan Subdistrict	Bawang Putih Garlic		Petsai Chinese cabbage		Terung Eggplant	
	2020	2021	2020	2021	2020	2021
(1)	(14)	(15)	(16)	(17)	(18)	(19)
Dumoga Barat	-	-	-	-	32	47
Dumoga Utara	-	-	-	-	84	55
Dumoga Timur	-	-	-	-	16	51
Dumoga Tengah	-	-	-	-	14	25
Dumoga Tenggara	-	-	-	-	6	-
Dumoga	-	-	-	-	117	395
Lolayan	-	-	-	-	8	9
Passi Barat	-	-	-	-	10	14
Passi Timur	34	2	119	99	83	87
Bilalang	-	-	-	-	4	5
Poigar	-	-	-	-	10	20
Bolaang	-	-	-	-	-	-
Bolaang Timur	-	-	-	-	14	38
Lolak	-	-	-	-	-	-
Sangtombolang	-	-	-	3	11	4
<b>Bolaang Mongondow</b>	<b>34</b>	<b>2</b>	<b>119</b>	<b>102</b>	<b>409</b>	<b>750</b>

Sumber/*Source*: BPS, Statistik Pertanian Hortikultura SPH-SBS/*BPS-Statistics Indonesia, Agricultural Statistic for Horticulture SPH-SBS*

**Tabel**  
**Table** 5.1.3

**Luas Panen Tanaman Sayuran dan Buah-buahan  
Semusim Menurut Jenis Tanaman di Kabupaten Bolaang  
Mongondow (ha), 2018–2021**  
*Harvested Area of Seasonal Vegetables and Fruits by Kind of  
Plant in Bolaang Mongondow Regency (ha), 2018–2021*

Jenis Tanaman Kind of Plants	2018	2019	2020	2021
(1)	(2)	(3)	(4)	(5)
<b>Sayuran/Vegetables:</b>				
Bawang Merah/Shallots	–	77	58	99
Bawang Putih/Garlic	–	14	19	1
Cabai Besar/Chili/Big Chili	78	48	54	30
Cabai Rawit/Chili/Cayenne Pepper	547	278	350	355
Kentang/Potato	2 940	744	684	952
Kubis/Cabbage	2 312	358	255	42
Tomat/Tomato	892	174	162	191
Terung/Eggplant	160	86	101	120
<b>Buah–buahan/Fruits:</b>				
Semangka/Watermelon	8	7	7	34
Melon/Melon	–	–	3	1

Sumber/Source: BPS, Statistik Pertanian Hortikultura SPH-SBS/BPS-Statistics Indonesia, Agricultural Statistic for Horticulture SPH-SBS

**Tabel**  
**Table** 5.1.4**Produksi Tanaman Sayuran dan Buah-buahan Semusim Menurut Jenis Tanaman di Kabupaten Bolaang Mongondow (kuintal), 2018–2021**  
***Production of Seasonal Vegetables and Fruits by Kind of Plant in Bolaang Mongondow Regency (qui), 2018–2021***

Jenis Tanaman <i>Kind of Plants</i>	2018	2019	2020	2021
(1)	(2)	(3)	(4)	(5)
<b>Sayuran/Vegetables:</b>				
Bawang Merah/ <i>Shallots</i>	–	1 624	280	530
Bawang Putih/ <i>Garlic</i>	–	80	34	2
Cabai Besar/ <i>Chili/Big Chili</i>	402	127	232	111
Cabai Rawit/ <i>Chili/Cayenne Pepper</i>	10 982	3 956	985	1 496
Kentang/ <i>Potato</i>	52 546	10 708	9 572	10 791
Kubis/ <i>Cabbage</i>	34 698	5 535	6 885	659
Tomat/ <i>Tomato</i>	16 375	3 126	812	1 145
Terung/ <i>Eggplant</i>	6 649	1 504	409	750
<b>Buah–buahan/Fruits:</b>				
Semangka/ <i>Watermelon</i>	173	42	14	144
Melon/ <i>Melon</i>	–	–	6	2

Sumber/Source: BPS, Statistik Pertanian Hortikultura SPH-SBS/BPS-Statistics Indonesia, *Agricultural Statistic for Horticulture SPH-SBS*

**Tabel**  
**Table** 5.1.5

**Luas Panen Tanaman Biofarmaka Menurut Kecamatan dan Jenis Tanaman di Kabupaten Bolaang Mongondow (m<sup>2</sup>),**

**2020 dan 2021**

*Harvested Area of Medicinal Plants by Subdistrict and Kind of Plant in Bolaang Mongondow Regency (m<sup>2</sup>), 2020 and 2021*

Kecamatan Subdistrict	Jahe Ginger		Laos/Lengkuas Galanga		Kencur East Indian Galangal	
	2020	2021	2020	2021	2020	2021
(1)	(2)	(3)	(4)	(5)	(6)	(7)
Dumoga Barat	-	-	-	-	-	-
Dumoga Utara	14	-	12	-	3	-
Dumoga Timur	-	-	-	-	-	-
Dumoga Tengah	-	-	-	-	-	-
Dumoga Tenggara	-	-	-	-	-	-
Dumoga	-	-	-	-	-	-
Lolayan	-	-	-	-	-	-
Passi Barat	-	-	-	-	-	-
Passi Timur	23	38	-	-	3	9
Bilalang	-	-	-	-	-	-
Poigar	3	3	2	4	1	2
Bolaang	-	-	-	-	-	-
Bolaang Timur	-	-	-	-	-	-
Lolak	-	-	-	-	-	-
Sangtombolang	18	200	18	175	8	-
<b>Bolaang Mongondow</b>	<b>58</b>	<b>241</b>	<b>32</b>	<b>179</b>	<b>15</b>	<b>11</b>

Lanjutan Tabel/*Continued Table 5.1.5*

Kecamatan Subdistrict	Kunyit Turmeric		Temuireng Black Turmeric		Temulawak Java Turmeric	
	2020	2021	2020	2021	2020	2021
(1)	(8)	(9)	(10)	(11)	(12)	(13)
Dumoga Barat	-	-	-	-	-	-
Dumoga Utara	5	-	-	-	-	-
Dumoga Timur	-	-	-	-	-	-
Dumoga Tengah	-	-	-	-	-	-
Dumoga Tenggara	-	-	-	-	-	-
Dumoga	-	-	-	-	-	-
Lolayan	-	-	-	-	-	-
Passi Barat	-	-	-	-	-	-
Passi Timur	6	10	-	-	6	9
Bilalang	-	-	-	-	-	-
Poigar	3	2	-	-	2	3
Bolaang	-	-	-	-	-	-
Bolaang Timur	-	-	-	-	-	-
Lolak	-	-	-	-	-	-
Sangtombolang	40	250	11	-	25	200
<b>Bolaang Mongondow</b>	<b>54</b>	<b>262</b>	<b>11</b>	<b>-</b>	<b>33</b>	<b>212</b>

Sumber/*Source*: BPS, Statistik Pertanian Hortikultura SPH-TBF/*BPS-Statistics Indonesia, Agricultural Statistic for Horticulture SPH-TBF*

**Tabel 5.1.6** **Produksi Tanaman Biofarmaka Menurut Kecamatan dan Jenis Tanaman di Kabupaten Bolaang Mongondow (kg), 2020 and 2021**  
**Production of Medicinal Plants by Subdistrict and Kind of Plant in Bolaang Mongondow Regency (kg), 2020 and 2021**

Kecamatan Subdistrict	Jahe Ginger		Laos/Lengkuas Galanga		Kencur East Indian Galangal	
	2020	2021	2020	2021	2020	2021
(1)	(2)	(3)	(4)	(5)	(6)	(7)
Dumoga Barat	-	-	-	-	-	-
Dumoga Utara	39	-	54	-	6	-
Dumoga Timur	-	-	-	-	-	-
Dumoga Tengah	-	-	-	-	-	-
Dumoga Tenggara	-	-	-	-	-	-
Dumoga	-	-	-	-	-	-
Lolayan	-	-	-	-	-	-
Passi Barat	-	-	-	-	-	-
Passi Timur	142	81	-	-	2	20
Bilalang	-	-	-	-	-	-
Poigar	4	5	3	7	2	4
Bolaang	-	-	-	-	-	-
Bolaang Timur	-	-	-	-	-	-
Lolak	-	-	-	-	-	-
Sangtombolang	44	800	85	825	15	-
<b>Bolaang Mongondow</b>	<b>229</b>	<b>886</b>	<b>142</b>	<b>832</b>	<b>25</b>	<b>24</b>

Lanjutan Tabel/*Continued Table 5.1.6*

Kecamatan Subdistrict	Kunyit Turmeric		Temuireng Black Turmeric		Temulawak Java Turmeric	
	2020	2021	2020	2021	2020	2021
(1)	(8)	(9)	(10)	(11)	(12)	(13)
Dumoga Barat	-	-	-	-	-	-
Dumoga Utara	10	-	-	-	-	-
Dumoga Timur	-	-	-	-	-	-
Dumoga Tengah	-	-	-	-	-	-
Dumoga Tenggara	-	-	-	-	-	-
Dumoga	-	-	-	-	-	-
Lolayan	-	-	-	-	-	-
Passi Barat	-	-	-	-	-	-
Passi Timur	15	22	-	-	8	18
Bilalang	-	-	-	-	-	-
Poigar	7	4	-	-	4	5
Bolaang	-	-	-	-	-	-
Bolaang Timur	-	-	-	-	-	-
Lolak	-	-	-	-	-	-
Sangtombolang	132	850	32	-	73	400
<b>Bolaang Mongondow</b>	<b>164</b>	<b>876</b>	<b>32</b>	<b>-</b>	<b>85</b>	<b>423</b>

Sumber/*Source*: BPS, Statistik Pertanian Hortikultura SPH-TBF/*BPS-Statistics Indonesia, Agricultural Statistic for Horticulture SPH-TBF*

**Tabel** 5.1.7 **Luas Panen Tanaman Biofarmaka Menurut Jenis Tanaman di Kabupaten Bolaang Mongondow (m<sup>2</sup>), 2018–2021**  
**Table** 5.1.7 **Harvested Area of Medicinal Plants by Kind of Plant in Bolaang Mongondow Regency (m<sup>2</sup>), 2018–2021**

Jenis Tanaman Kind of Plants	2018	2019	2020	2021
(1)	(2)	(3)	(4)	(5)
Jahe/Ginger	113	131	58	241
Kencur/East Indian Galangal	17	42	15	11
Kunyit/Turmeric	106	83	54	262
Laos/Lengkuas/Galanga	50	35	32	179
Temuireng/Black Turmeric	19	20	11	-
Temulawak/Java Turmeric	51	50	33	212

Sumber/Source: BPS, Statistik Pertanian Hortikultura SPH-TBF/BPS-Statistics Indonesia, Agricultural Statistic for Horticulture SPH-TBF



**Tabel**  
**Table** 5.1.8

**Produksi Tanaman Biofarmaka Menurut Jenis Tanaman di Kabupaten Bolaang Mongondow (kg), 2018–2021**  
**Production of Medicinal Plants by Kind of Plant in Bolaang Mongondow Regency (kg), 2018–2021**

Jenis Tanaman Kind of Plants	2018	2019	2020	2021
(1)	(2)	(3)	(4)	(5)
Jahe/Ginger	250	333	229	886
Kencur/East Indian Galangal	17	64	25	24
Kunyit/Turmeric	192	295	164	876
Laos/Lengkuas/Galanga	127	219	142	832
Temuireng/Black Turmeric	42	55	32	-
Temulawak/Java Turmeric	106	121	85	423

Sumber/Source: BPS, Statistik Pertanian Hortikultura SPH-TBF/BPS-Statistics Indonesia, Agricultural Statistic for Horticulture SPH-TBF

**Tabel**  
**Table** 5.1.9**Luas Panen Tanaman Hias Menurut Kecamatan dan Jenis Tanaman di Kabupaten Bolaang Mongondow (m<sup>2</sup>), 2020 and 2021****Harvested Area of Ornamental Plants by Subdistrict and Kind of Plant in Bolaang Mongondow Regency (m<sup>2</sup>), 2020 and 2021**

Kecamatan Subdistrict	Anggrek/ <i>Orchid</i>		Krisan/ <i>Chrysantemum</i>		Mawar/ <i>Rose</i>	
	2020	2021	2020	2021	2020	2021
(1)	(2)	(3)	(4)	(5)	(6)	(7)
Dumoga Barat	–	–	–	–	–	–
Dumoga Utara	–	–	–	–	–	–
Dumoga Timur	–	–	–	–	–	–
Dumoga Tengah	–	–	–	–	–	–
Dumoga Tenggara	–	–	–	–	–	–
Dumoga	–	–	–	–	–	–
Lolayan	–	–	–	–	–	–
Passi Barat	–	–	–	–	–	–
Passi Timur	–	–	–	–	–	–
Bilalang	–	–	–	–	–	–
Poigar	–	–	–	–	–	–
Bolaang	–	–	–	–	–	–
Bolaang Timur	–	–	–	–	–	–
Lolak	–	–	–	–	–	–
Sangtombolang	–	–	–	–	–	–
<b>Bolaang Mongondow</b>	–	–	–	–	–	–

Lanjutan Tabel/*Continued Table* 5.1.9

Kecamatan Subdistrict	Sedap Malam/Tuberose		Soka/Ixora		Sri Rejeki/Aglaonema	
	2020	2021	2020	2021	2020	2021
(1)	(8)	(9)	(10)	(11)	(12)	(13)
Dumoga Barat	–	–	–	–	–	–
Dumoga Utara	–	–	–	–	–	–
Dumoga Timur	–	–	–	–	–	–
Dumoga Tengah	–	–	–	–	–	–
Dumoga Tenggara	–	–	–	–	–	–
Dumoga	–	–	–	–	–	–
Lolayan	–	–	–	–	–	–
Passi Barat	–	–	–	–	–	–
Passi Timur	–	–	–	–	–	–
Bilalang	–	–	–	–	–	–
Poigar	–	–	–	–	–	–
Bolaang	–	–	–	–	–	–
Bolaang Timur	–	–	–	–	–	–
Lolak	–	–	–	–	–	–
Sangtombolang	–	–	–	–	–	–
<b>Bolaang Mongondow</b>	–	–	–	–	–	–

Sumber/*Source*: BPS, Statistik Pertanian Hortikultura SPH-TH/BPS-Statistics Indonesia, *Agricultural Statistik for Horticulture SPH-TH*

**Tabel**  
**Table** 5.1.10

**Produksi Tanaman Hias Menurut Kecamatan dan Jenis Tanaman di Kabupaten Bolaang Mongondow (tangkai), 2020 and 2021**  
*Production of Ornamental Plants by Subdistrict and Kind of Plant in Bolaang Mongondow Regency (stalks), 2020 and 2021*

Kecamatan Subdistrict	Anggrek/Orchid		Krisan/Chrysantemum		Mawar/Rose	
	2020	2021	2020	2021	2020	2021
(1)	(2)	(3)	(4)	(5)	(6)	(7)
Dumoga Barat	–	–	–	–	–	–
Dumoga Utara	–	–	–	–	–	–
Dumoga Timur	–	–	–	–	–	–
Dumoga Tengah	–	–	–	–	–	–
Dumoga Tenggara	–	–	–	–	–	–
Dumoga	–	–	–	–	–	–
Lolayan	–	–	–	–	–	–
Passi Barat	–	–	–	–	–	–
Passi Timur	–	–	–	–	–	–
Bilalang	–	–	–	–	–	–
Poigar	–	–	–	–	–	–
Bolaang	–	–	–	–	–	–
Bolaang Timur	–	–	–	–	–	–
Lolak	–	–	–	–	–	–
Sangtombolang	–	–	–	–	–	–
<b>Bolaang Mongondow</b>	–	–	–	–	–	–

Lanjutan Tabel/*Continued Table* 5.1.10

Kecamatan Subdistrict	Sedap Malam/ <i>Tuberose</i>		Soka/ <i>Ixora</i>		Sri Rejeki/ <i>Aglaonema</i>	
	2020	2021	2020	2021	2020	2021
(1)	(8)	(9)	(10)	(11)	(12)	(13)
Dumoga Barat	-	-	-	-	-	-
Dumoga Utara	-	-	-	-	-	-
Dumoga Timur	-	-	-	-	-	-
Dumoga Tengah	-	-	-	-	-	-
Dumoga Tenggara	-	-	-	-	-	-
Dumoga	-	-	-	-	-	-
Lolayan	-	-	-	-	-	-
Passi Barat	-	-	-	-	-	-
Passi Timur	-	-	-	-	-	-
Bilalang	-	-	-	-	-	-
Poigar	-	-	-	-	-	-
Bolaang	-	-	-	-	-	-
Bolaang Timur	-	-	-	-	-	-
Lolak	-	-	-	-	-	-
Sangtombolang	-	-	-	-	-	-
<b>Bolaang Mongondow</b>	-	-	-	-	-	-

Sumber/*Source*: BPS, Statistik Pertanian Hortikultura SPH-TH/*BPS-Statistics Indonesia, Agricultural Statistik for Horticulture SPH-TH*

**Tabel** 5.1.11 **Luas Panen Tanaman Hias Menurut Jenis Tanaman di Kabupaten Bolaang Mongondow (m<sup>2</sup>), 2017–2021**  
**Table** 5.1.11 **Harvested Area of Ornamental Plants by Kind of Plant in Bolaang Mongondow Regency (m<sup>2</sup>), 2017–2021**

Jenis Tanaman Kind of Plants	2017	2019	2020	2021
(1)	(2)	(3)	(4)	(5)
Anggrek/ <i>Orchid</i>	–	–	–	–
Krisan/ <i>Chrysantemum</i>	–	–	–	–
Mawar/ <i>Rose</i>	–	–	–	–
Sedap Malam/ <i>Tuberose</i>	–	–	–	–
Soka/ <i>Ixora</i>	–	–	–	–
Sri Rejeki/ <i>Aglaonema</i>	–	–	–	–

Sumber/Source: BPS, Statistik Pertanian Hortikultura SPH-TH/BPS-Statistics Indonesia, Agricultural Statistik for Horticulture SPH-TH

**Tabel**  
**Table** 5.1.12

**Produksi Tanaman Hias Menurut Jenis Tanaman di  
Kabupaten Bolaang Mongondow (tangkai), 2017–2021**  
*Production of Ornamental Plants by Kind of Plant in  
Bolaang Mongondow Regency (stalks), 2017–2021*

Jenis Tanaman <i>Kind of Plants</i>	2017	2019	2020	2021
(1)	(2)	(3)	(4)	(5)
Anggrek/ <i>Orchid</i>	–	–	–	–
Krisan/ <i>Chrysantemum</i>	–	–	–	–
Mawar/ <i>Rose</i>	–	–	–	–
Sedap Malam/ <i>Tuberose</i>	–	–	–	–
Komoditas daerah	–	–	–	–
Komoditas daerah	–	–	–	–

Sumber/Source: BPS, Statistik Pertanian Hortikultura SPH-TH/BPS-Statistics Indonesia, *Agricultural Statistik for Horticulture SPH-TH*

**Tabel** 5.1.13 **Produksi Buah-buahan Menurut Kecamatan dan Jenis Tanaman di Kabupaten Bolaang Mongondow (ton), 2020 and 2021**  
***Production of Fruits by Subdistrict and Kind of Plant in Bolaang Mongondow Regency (ton), 2020 and 2021***

Kecamatan Subdistrict	Mangga/Mango		Durian/Durian	
	2020	2021	2020	2021
(1)	(2)	(3)	(4)	(5)
Dumoga Barat	47	235	28	1 182
Dumoga Utara	285	1 029	-	338
Dumoga Timur	467	3 720	158	11 116
Dumoga Tengah	274	730	99	9 791
Dumoga Tenggara	-	-	-	-
Dumoga	-	-	-	-
Lolayan	-	-	-	15
Passi Barat	152	452	70	2 079
Passi Timur	-	-	12	194
Bilalang	14 343	80 300	-	33 470
Poigar	3 849	14 450	3 405	-
Bolaang	1 707	9 040	30	3 210
Bolaang Timur	925	7 040	27	2 060
Lolak	7 992	18 890	1 335	95
Sangtombolang	337	6 000	242	5 950
<b>Bolaang Mongondow</b>	<b>30 378</b>	<b>141 886</b>	<b>5 406</b>	<b>69 500</b>



Lanjutan Tabel/*Continued Table* 5.1.13

Kecamatan <i>Subdistrict</i>	Jeruk Siam/ <i>Orange/Tangerine</i>		Pisang/ <i>Banana</i>	
	2020	2021	2020	2021
(1)	(6)	(7)	(8)	(9)
Dumoga Barat	-	-	62	3 788
Dumoga Utara	-	-	64	741
Dumoga Timur	-	-	1 283	5 502
Dumoga Tengah	-	-	479	830
Dumoga Tenggara	-	-	30	67
Dumoga	-	-	4 819	36 900
Lolayan	-	-	-	85
Passi Barat	-	-	862	3 140
Passi Timur	-	-	1 610	15 600
Bilalang	-	-	210	945
Poigar	-	-	3 550	35 510
Bolaang	49	-	2 105	11 580
Bolaang Timur	60	915	7 828	44 863
Lolak	169	1 287	12 970	73 000
Sangtombolang	4	-	53	13 590
<b>Bolaang Mongondow</b>	<b>282</b>	<b>2 202</b>	<b>35 925</b>	<b>246 141</b>

Lanjutan Tabel/*Continued Table 5.1.13*

Kecamatan Subdistrict	Pepaya/Papaya		Salak/Snakefruit	
	2020	2021	2020	2021
(1)	(10)	(11)	(12)	(13)
Dumoga Barat	52	2 350	104	7 573
Dumoga Utara	1 494	10 620	256	4 790
Dumoga Timur	233	1 832	227	10 186
Dumoga Tengah	108	3 750	25	1 404
Dumoga Tenggara	33	171	-	-
Dumoga	2 031	15 050	-	-
Lolayan	-	65	-	-
Passi Barat	304	2 335	9	1 062
Passi Timur	-	-	-	-
Bilalang	122	1 050	-	-
Poigar	596	3 100	-	-
Bolaang	944	3 224	-	58
Bolaang Timur	1 495	6 850	-	-
Lolak	7 946	47 000	1	-
Sangtombolang	7	2 340	1	1 860
<b>Bolaang Mongondow</b>	<b>15 365</b>	<b>99 737</b>	<b>623</b>	<b>26 933</b>

Lanjutan Tabel/*Continued Table* 5.1.13

Kecamatan Subdistrict	Alpukat/Avocado		Duku/Langsar/Kokosan/Duku	
	2020	2021	2020	2021
(1)	(10)	(11)	(12)	(13)
Dumoga Barat	174	1 865	32	325
Dumoga Utara	31	261	13	228
Dumoga Timur	309	1 429	120	8 110
Dumoga Tengah	163	833	32	755
Dumoga Tenggara	-	-	-	-
Dumoga	-	-	-	-
Lolayan	-	-	-	-
Passi Barat	1 195	3 120	540	-
Passi Timur	981	8 530	-	-
Bilalang	258	1 988	-	-
Poigar	1 201	9 540	205	-
Bolaang	121	305	30	1 250
Bolaang Timur	70	393	52	1 550
Lolak	2 354	7 550	454	-
Sangtombolang	29	625	141	4 789
<b>Bolaang Mongondow</b>	<b>6 886</b>	<b>36 439</b>	<b>1 619</b>	<b>17 007</b>

Sumber/Source: BPS, Statistik Pertanian Hortikultura SPH-BST/BPS-Statistics Indonesia, *Agricultural Statistic for Horticulture SPH-BST*

**Tabel**  
**Table** 5.1.14**Produksi Buah–Buahan dan Sayuran Tahunan Menurut Jenis Tanaman (ton) di Kabupaten Bolaang Mongondow, 2018–2021**  
**Production of Annual Fruits and Vegetables by Kind of Plant in Bolaang Mongondow Regency (ton), 2018–2021**

Jenis Tanaman Kind of Plants	2018	2019	2020	2021
(1)	(2)	(3)	(4)	(5)
Mangga/Mango	44 935	33 545	30 378	141 886
Durian/Durian	59 630	21 352	5 406	69 500
Jeruk Siam/Kepron/Orange/Tangerine	159	546	282	2 202
Pisang/Banana	22 287	34 129	35 925	246 141
Pepaya/Papaya	10 656	8 448	15 365	99 737
Salak/Snakefruit	246	244	623	26 933
Alpukat/Avocado	3 385	6 047	6 886	36 439
Duku/Langsar/Kokosan/Duku	7 497	6 958	1 619	17 007
Nangka/Cempedak/Jackfruit	8 395	2 913	15 914	38 708
Nanas/Pineapple	15 119	360	13 527	16 964
Rambutan/Rambutan	12 721	15 908	3 549	58 862
Belimbing/Star Fruit	860	2 358	1 102	3 289
Manggis/Mangosteen	3 142	4 969	903	25 307

Catatan/Note: ...

Sumber/Source: BPS, Statistik Pertanian Hortikultura SPH-BST/BPS-Statistics Indonesia, Agricultural Statistic for Horticulture SPH-BST

## 5.2 PERKEBUNAN ESTATE CROPS

**Tabel 5.2.1** Luas Areal Tanaman Perkebunan Menurut Kecamatan dan Jenis Tanaman di Kabupaten Bolaang Mongondow (ha), 2020 dan 2021  
*Planted Area of Estate Crops by Subdistrict and Type of Crops in Bolaang Mongondow Regency (ha), 2020 dan 2021*

Kecamatan Subdistrict	Kelapa Sawit/Oil Palm		Kelapa/Coconut	
	2020	2021	2020	2021
(1)	(2)	(3)	(4)	(5)
Dumoga Barat	–	...	286,80	...
Dumoga Utara	–	...	248,20	...
Dumoga Timur	–	...	459,32	...
Dumoga Tengah	–	...	228,09	...
Dumoga Tenggara	–	...	218,77	...
Dumoga	–	...	352,54	...
Lolayan	–	...	3 353,15	...
Passi Barat	–	...	1 227,10	...
Passi Timur	–	...	721,55	...
Bilalang	–	...	711,15	...
Poigar	–	...	3 583,21	...
Bolaang	–	...	2 767,65	...
Bolaang Timur	–	...	2 498,20	...
Lolak	–	...	4 942,24	...
Sangtombolang	–	...	1 985,21	...
<b>Bolaang Mongondow</b>	–	...	<b>23 583,18</b>	...

Lanjutan Tabel/*Continued Table 5.2.1*

Kecamatan Subdistrict	Karet/Rubber		Kopi/Coffee	
	2020	2021	2020	2021
(1)	(6)	(7)	(8)	(9)
Dumoga Barat	–	...	97,15	...
Dumoga Utara	–	...	78,59	...
Dumoga Timur	–	...	71,54	...
Dumoga Tengah	–	...	68,08	...
Dumoga Tenggara	–	...	47,81	...
Dumoga	–	...	62,11	...
Lolayan	–	...	2 025,04	...
Passi Barat	–	...	374,75	...
Passi Timur	–	...	554,35	...
Bilalang	–	...	426,20	...
Poigar	–	...	46,75	...
Bolaang	–	...	119,40	...
Bolaang Timur	–	...	93,38	...
Lolak	–	...	40,15	...
Sangtombolang	–	...	86,67	...
<b>Bolaang Mongondow</b>	–	...	<b>4 191,97</b>	...

Lanjutan Tabel/*Continued Table* 5.2.1

Kecamatan Subdistrict	Kakao/Cocoa		Tebu/Sugar cane	
	2020	2021	2020	2021
(1)	(10)	(11)	(12)	(13)
Dumoga Barat	382,60	–	–	–
Dumoga Utara	159,94	–	–	–
Dumoga Timur	506,15	–	–	–
Dumoga Tengah	256,25	–	–	–
Dumoga Tenggara	760,40	–	–	–
Dumoga	387,16	–	–	–
Lolayan	1 383,41	–	–	–
Passi Barat	196,80	–	–	–
Passi Timur	277,30	–	–	–
Bilalang	128,00	–	–	–
Poigar	267,15	–	–	–
Bolaang	309,15	–	–	–
Bolaang Timur	123,20	–	–	–
Lolak	210,05	–	–	–
Sangtombolang	338,55	–	–	–
<b>Bolaang Mongondow</b>	<b>5 686,11</b>	–	–	–

Lanjutan Tabel/Continued Table 5.2.1

Kecamatan Subdistrict	Teh/Tea		Tembakau/Tobacco	
	2020	2021	2020	2021
(1)	(14)	(15)	(16)	(17)
Dumoga Barat	–	–	–	–
Dumoga Utara	–	–	–	–
Dumoga Timur	–	–	–	–
Dumoga Tengah	–	–	–	–
Dumoga Tenggara	–	–	–	–
Dumoga	–	–	–	–
Lolayan	–	–	–	–
Passi Barat	–	–	–	–
Passi Timur	–	–	–	–
Bilalang	–	–	–	–
Poigar	–	–	–	–
Bolaang	–	–	–	–
Bolaang Timur	–	–	–	–
Lolak	–	–	–	–
Sangtombolang	–	–	–	–
<b>Bolaang Mongondow</b>	–	–	–	–



**Tabel**  
**Table** 5.2.2

**Produksi Perkebunan Menurut Kecamatan dan Jenis Tanaman di Kabupaten Bolaang Mongondow (ton), 2020 dan 2021**  
*Production of Estate by Subdistrict and Type of Crops in Bolaang Mongondow Regency (ton), 2020 and 2021*

Kecamatan Subdistrict	Kelapa Sawit/Oil Palm		Kelapa/Coconut	
	2020	2021	2020	2021
(1)	(2)	(3)	(4)	(5)
Dumoga Barat	–	–	283,09	–
Dumoga Utara	–	–	291,79	–
Dumoga Timur	–	–	461,92	–
Dumoga Tengah	–	–	256,69	–
Dumoga Tenggara	–	–	261,77	–
Dumoga	–	–	413,23	–
Lolayan	–	–	3 897,36	–
Passi Barat	–	–	1 484,50	–
Passi Timur	–	–	749,79	–
Bilalang	–	–	805,40	–
Poigar	–	–	4 896,71	–
Bolaang	–	–	3 738,66	–
Bolaang Timur	–	–	3 033,76	–
Lolak	–	–	6 544,92	–
Sangtombolang	–	–	2 690,26	–
<b>Bolaang Mongondow</b>	–	–	<b>29 853,57</b>	–

Lanjutan Tabel/*Continued Table 5.2.2*

Kecamatan Subdistrict	Karet/Rubber		Kopi/Coffee	
	2020	2021	2020	2021
(1)	(6)	(7)	(8)	(9)
Dumoga Barat	–	–	49,66	–
Dumoga Utara	–	–	38,57	–
Dumoga Timur	–	–	32,55	–
Dumoga Tengah	–	–	34,22	–
Dumoga Tenggara	–	–	28,02	–
Dumoga	–	–	27,79	–
Lolayan	–	–	1 560,85	–
Passi Barat	–	–	281,32	–
Passi Timur	–	–	426,45	–
Bilalang	–	–	330,80	–
Poigar	–	–	21,82	–
Bolaang	–	–	53,66	–
Bolaang Timur	–	–	40,48	–
Lolak	–	–	13,90	–
Sangtombolang	–	–	31,86	–
<b>Bolaang Mongondow</b>	–	–	<b>2 971,82</b>	–

Lanjutan Tabel/*Continued Table* 5.2.2

Kecamatan Subdistrict	Kakao/Cocoa		Tebu/Sugar cane	
	2020	2021	2020	2021
(1)	(10)	(11)	(12)	(13)
Dumoga Barat	362,57	–	–	–
Dumoga Utara	81,33	–	–	–
Dumoga Timur	427,35	–	–	–
Dumoga Tengah	178,02	–	–	–
Dumoga Tenggara	466,68	–	–	–
Dumoga	247,58	–	–	–
Lolayan	915,58	–	–	–
Passi Barat	135,11	–	–	–
Passi Timur	177,41	–	–	–
Bilalang	79,72	–	–	–
Poigar	134,71	–	–	–
Bolaang	162,37	–	–	–
Bolaang Timur	73,87	–	–	–
Lolak	121,79	–	–	–
Sangtombolang	201,27	–	–	–
<b>Bolaang Mongondow</b>	<b>3 765,36</b>	–	–	–

Lanjutan Tabel/*Continued Table* 5.2.2

Kecamatan Subdistrict	Teh/Tea		Tembakau/Tobacco	
	2020	2021	2020	2021
(1)	(14)	(15)	(16)	(17)
Dumoga Barat	–	–	–	–
Dumoga Utara	–	–	–	–
Dumoga Timur	–	–	–	–
Dumoga Tengah	–	–	–	–
Dumoga Tenggara	–	–	–	–
Dumoga	–	–	–	–
Lolayan	–	–	–	–
Passi Barat	–	–	–	–
Passi Timur	–	–	–	–
Bilalang	–	–	–	–
Poigar	–	–	–	–
Bolaang	–	–	–	–
Bolaang Timur	–	–	–	–
Lolak	–	–	–	–
Sangtombolang	–	–	–	–
<b>Bolaang Mongondow</b>	–	–	–	–

Sumber/*Source*: Dinas Perkebunan Kabupaten Bolaang Mongondow/*Plantation Service Agency of Bolaang Mongondow Regency*

**06**

**INDUSTRI, PERTAMBANGAN, DAN ENERGI**  
***INDUSTRY, MINING, AND ENERGY***

<https://bolmongkab.bps.go.id>



**PENJELASAN TEKNIS**

1. Daya Terpasang adalah banyaknya listrik yang dipakai dalam suatu instalasi listrik dengan satuan watt.
2. Pelanggan adalah individu atau kelompok, baik rumah tangga, perusahaan atau institusi non profit yang membeli air bersih dari perusahaan air bersih.
3. Air disalurkan adalah volume air bersih dari perusahaan air bersih

**TECHNICAL NOTES**

1. *Installed Electricity Power is total amount of electricity being used in an electric installation in watt.*
2. *Customers are individuals or groups, whether household, company or non-profit institutions that buy water supply from water supply establishment.*
3. *Distributed water is the volume of water supply from water supply establishment.*

<https://bolmongkab.bps.go.id>

<https://bolmongkab.bps.go.id>



**ULASAN**

Menurut hasil pendataan Potensi Desa tahun 2021, hampir seluruh wilayah di Kabupaten Bolaang Mongondow telah tercakup aliran listrik. Setiap tahunnya, kebutuhan listrik disediakan oleh Perusahaan Listrik Negara (PLN). Pada tahun 2021 sebanyak 59.094.686 KWh listrik terjual untuk penduduk Kabupaten Bolaang Mongondow dari produksi listrik yang dihasilkan sebesar 66.187.105 KWh. Sebesar 3.597 KWh digunakan oleh PLN sendiri dan 7.088.839 KWh tercatat mengalami penyusutan. Jumlah pelanggan listrik di Kabupaten Bolaang Mongondow pada tahun 2021 mencapai 45.367 penduduk dengan pelanggan terbanyak berasal dari Kecamatan Lolak dengan jumlah persentase penduduk paling besar, yaitu jumlah pelanggan listrik dari kecamatan tersebut mencapai 7.686 penduduk dengan Kecamatan Poigar di posisi kedua yaitu sebanyak 6.298 pelanggan listrik.

Untuk kebutuhan air minum selain menggunakan mata air ataupun sumur, juga disediakan oleh Perusahaan Daerah Air Minum (PDAM). Tercatat setidaknya sebanyak 9.398 penduduk Kabupaten Bolaang Mongondow menjadi pelanggan air dari PDAM.

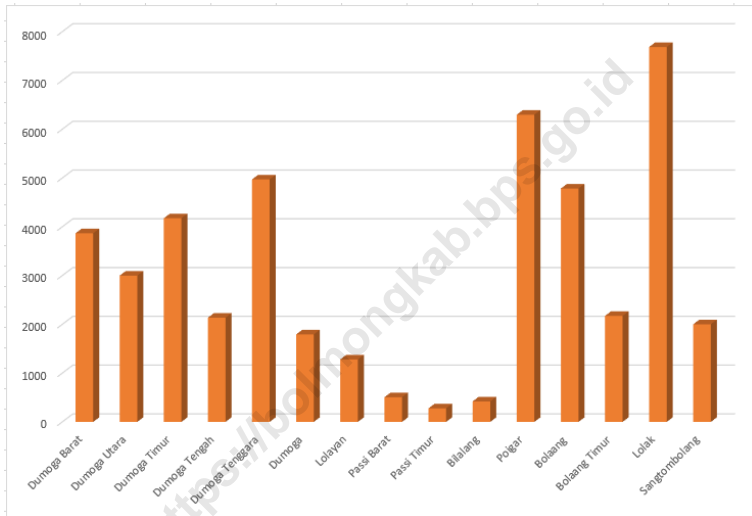
**DESCRIPTION**

*According to 2021 Village Potential Data Collecting, most of area in Bolaang Mongondow Regency already had electricity. Each year, the need of electricity met by the State Electric Company. In 2021, a total of 59,094,686 KWh sold to Bolaang Mongondow Regency residents out of total electricity production 66,187,105 KWh. With total of 3,597 KWh used by the State Electric Company itself and 7,088,839 KWh of electricity reported lost. The number of electricity customers in Bolaang Mongondow Regency 2021 was 45,367 with Lolak, being subdistrict with the biggest population, became the most subdistrict with the biggest total of electricity customers by total customers 7,686 followed by Poigar with 6,298 customers.*

*Mineral water consumption in Bolaang Mongondow aside met by springs or well, also met by the Regional Company of Drinking Water (PDAM). At least 9,398 of population became PDAM customers.*

**Gambar** 6.1  
**Figures**

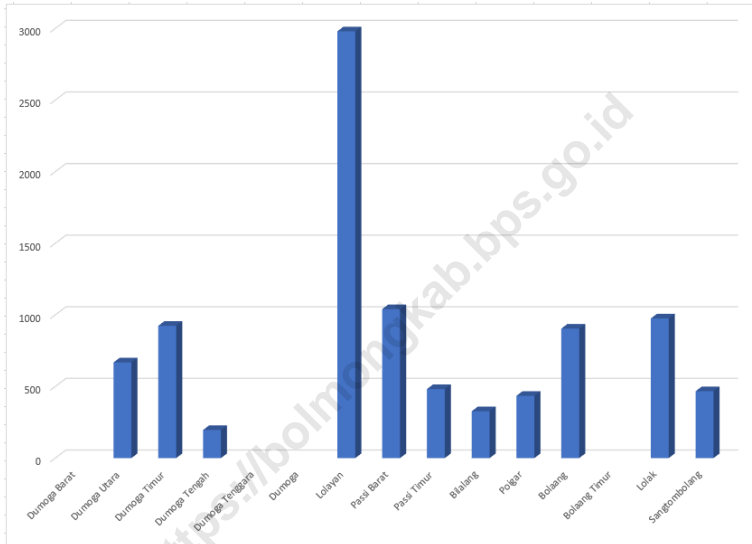
**Jumlah Pelanggan Listrik Menurut Kecamatan di Kabupaten Bolaang Mongondow, 2016–2021**  
**Number of Electricity Customers by Subdistrict in Bolaang Mongondow Regency, 2016–2021**



Sumber/Source: Perusahaan Listrik Negara Cabang Kotamobagu / The State Electric Company Branch Kotamobagu

**Gambar** 6.2  
**Figures**

**Jumlah Pelanggan Air Menurut Kecamatan di Kabupaten Bolaang Mongondow, 2021**  
**Number of Water Customers by Subdistrict in Bolaang Mongondow Regency, 2021**



**Catatan/Notes** : Data tidak tersedia untuk Kec. Dumoga Barat, Kec. Dumoga Tenggara, Kec. Dumoga, dan Kec. Bolaang Timur/No available data for Dumoga Barat, Dumoga Tenggara, Dumoga, and Bolaang Timur.

**Sumber/Source** : Perusahaan Daerah Air Minum Cabang Kotamabagu / The Regional Company of Drinking Water Branch Kotamabagu

**Tabel**  
**Table 6.1**

**Daya Terpasang, Produksi, dan Distribusi Listrik PT. PLN (Persero) pada Cabang/Ranting PLN Menurut Kecamatan di Kabupaten Bolaang Mongondow, 2021**  
***Installed Electricity Power, Production, and Distribution of PT. PLN (Persero) at PLN Branch by Subdistrict in Bolaang Mongondow Regency, 2021***

Kecamatan Subdistrict	Daya Terpasang Installed Electricity Power (KW)	Produksi Listrik Electricity Production (KWh)	Listrik Terjual Electricity Sold (KWh)	Dipakai Sendiri Own Used (KWh)	Susut/ Hilang Shrinkage/ Lost (KWh)
(1)	(2)	(3)	(4)	(5)	(6)
Dumoga Barat	...	...	...	...	...
Dumoga Utara	...	...	...	...	...
Dumoga Timur	...	...	...	...	...
Dumoga Tengah	...	...	...	...	...
Dumoga Tenggara	...	...	...	...	...
Dumoga	...	...	...	...	...
Lolayan	...	...	...	...	...
Passi Barat	...	...	...	...	...
Passi Timur	...	...	...	...	...
Bilalang	...	...	...	...	...
Poigar	...	...	...	...	...
Bolaang	...	...	...	...	...
Bolaang Timur	...	...	...	...	...
Lolak	...	...	...	...	...
Sangtombolang	...	...	...	...	...
<b>Bolaang Mongondow</b>	...	...	...	...	...

Sumber/Source: Perusahaan Listrik Negara Cabang Kotamobagu / *The State Electric Company Branch Kotamobagu*

**Tabel**  
**Table 6.2****Jumlah Pelanggan Listrik Menurut Kecamatan di  
Kabupaten Bolaang Mongondow, 2017–2021  
Number of Electricity Customers by Subdistrict in Bolaang  
Mongondow Regency, 2017–2021**

Kecamatan Subdistrict	2017	2018	2019	2020	2021
(1)	(2)	(3)	(4)	(5)	(6)
Dumoga Barat	...	...	...	3 867	...
Dumoga Utara	...	...	...	2 999	...
Dumoga Timur	...	...	...	4 175	...
Dumoga Tengah	...	...	...	2 136	...
Dumoga Tenggara	...	...	...	4 971	...
Dumoga	...	...	...	1 793	...
Lolayan	...	...	...	1 281	...
Passi Barat	...	...	...	505	...
Passi Timur	...	...	...	278	...
Bilalang	...	...	...	420	...
Poigar	...	...	...	6 298	...
Bolaang	...	...	...	4 784	...
Bolaang Timur	...	...	...	2 173	...
Lolak	...	...	...	7 686	...
Sangtombolang	...	...	...	2 001	...
<b>Bolaang Mongondow</b>	<b>52 218</b>	<b>38 972</b>	<b>...</b>	<b>45 367</b>	<b>...</b>

Sumber/Source: Perusahaan Listrik Negara Cabang Kotamobagu / The State Electric Company Branch Kotamobagu

**Tabel**  
**Table 6.3****Jumlah Pelanggan dan Air yang Disalurkan Menurut Kecamatan di Kabupaten Bolaang Mongondow, 2021**  
**Number of Customers and Distributed Water by Subdistrict in Bolaang Mongondow Regency, 2021**

Kecamatan Subdistrict	Pelanggan Number of Customers	Air Disalurkan Distributed Water (m <sup>3</sup> )	Nilai Value (Rp)
(1)	(2)	(3)	(4)
Dumoga Barat	-	-	-
Dumoga Utara	817	2 127	18 607 900
Dumoga Timur	-	-	-
Dumoga Tengah	748	2 825	30 306 600
Dumoga Tenggara	-	-	-
Dumoga	593	3 590	35 424 300
Lolayan	2 005	26 732	196 975 455
Passi Barat	858	2 992	21 425 800
Passi Timur	1 527	5 935	36 541 685
Bilalang	653	3 813	35 275 100
Poigar	584	3 015	28 032 000
Bolaang	512	452	3 449 900
Bolaang Timur	692	1 864	10 221 000
Lolak	961	2 199	17 195 100
Sangtombolang	470	2 200	16 696 600
<b>Bolaang Mongondow</b>	<b>10 420</b>	<b>57 744</b>	<b>450 151 440</b>

Sumber/Source : Perusahaan Daerah Air Minum Cabang Kotamobagu / The Regional Company of Drinking Water Branch Kotamobagu



**PARIWISATA  
TOURISM**

<https://bolmongkab.bps.go.id>





**PENJELASAN TEKNIS**

1. Rumah Makan/Restoran adalah usaha penyediaan jasa makanan dan minuman dilengkapi dengan peralatan dan perlengkapan untuk proses pembuatan, penyimpanan, dan penyajian di suatu tempat tetap yang tidak berpindah-pindah dengan tujuan memperoleh keuntungan dan/atau laba.
2. Objek Wisata adalah segala sesuatu yang ada di daerah tujuan wisata yang merupakan daya tarik agar orang-orang mau datang berkunjung ke tempat tersebut, baik yang dikelola secara komersial maupun non komersial. Contoh: gunung, danau, sungai, pantai, laut, museum, benteng, situs peninggalan sejarah, dll.

**TECHNICAL NOTES**

1. *Restaurant is a food and beverage provider business with tools and equipment to make, to store, and to present foods at a fixed place in order to get profit.*
2. *Tourism Object is an object of a tourist destination that attracts people to visit, either managed as commercial or non commercial. For instance: mounts, lakes, rivers, beaches, seashore, museums, fortress, historical sites, etc.*

<https://bolmongkab.bps.go.id>

**ULASAN**

Pada tahun 2021 meskipun di tengah pandemi terjadi peningkatan jumlah rumah makan sebanyak lima rumah makan baru dari tahun 2020. Lima rumah makan baru tersebut satu dari Kecamatan Lolak dan Kecamatan Poigar dan tiga dari Kecamatan Dumoga. Namun terdapat satu rumah makan yang tidak lagi beroperasi di Kecamatan Bolaang.

Tercatat sebanyak 43 obyek wisata yang tersebar di Kabupaten Bolaang Mongondow pada tahun 2021. Kecamatan Dumoga menjadi satu-satunya kecamatan yang tidak memiliki obyek wisata.

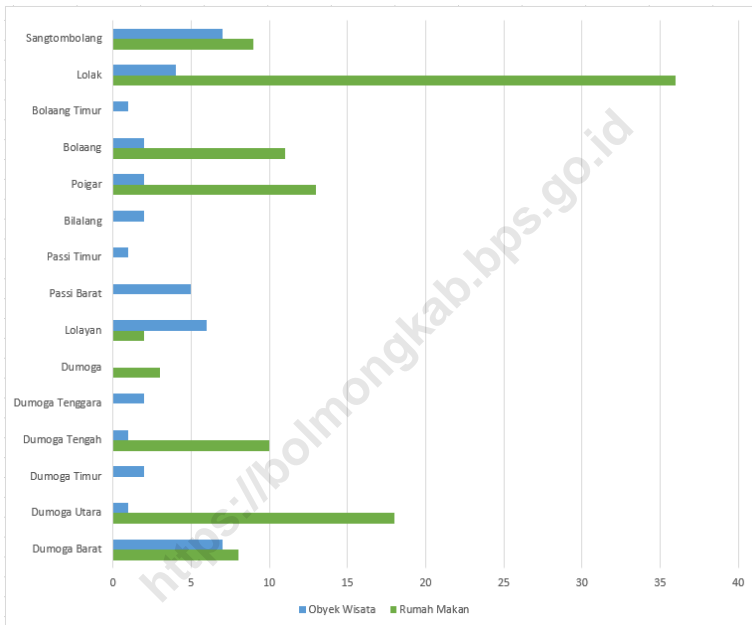
**DESCRIPTION**

*There was five new restaurants in 2021 even in the midst of pandemic. Those five new restaurants were one from Lolak and Poigar and the rest three of them were from Dumoga. There were also one restaurant that no longer operated in Bolaang. In conclusion, there was increase four restaurants compared to 2020.*

*In 2021 there was 43 tourism objects in Bolaang Mongondow Regency. Dumoga became the only subdistrict without any tourism objects.*

**Gambar** 7.1  
**Figures**

**Jumlah Rumah Makan/Restoran dan Obyek Wisata Menurut Kecamatan di Kabupaten Bolaang Mongondow, 2021**  
**Number of Restaurants and Tourism Objects by Subdistrict in Bolaang Mongondow Regency, 2021**



Sumber/Source: Dinas Pariwisata dan Kebudayaan Kab. Bolaang Mongondow / Department of Tourism and Culture of Bolaang Mongondow Regency

**Tabel**  
**Table** 7.1**Jumlah Rumah Makan/Restoran Menurut Kecamatan di Kabupaten Bolaang Mongondow, 2018–2021**  
**Number of Restaurants by Subdistrict in Bolaang Mongondow Regency, 2018–2021**

Kecamatan Subdistrict	2018	2019	2020	2021
(1)	(2)	(3)	(4)	(5)
Dumoga Barat	8	8	8	8
Dumoga Utara	27	18	18	18
Dumoga Timur	-	-	-	-
Dumoga Tengah	10	10	10	10
Dumoga Tenggara	-	-	-	-
Dumoga	3	-	3	-
Lolayan	4	2	2	2
Passi Barat	-	-	-	-
Passi Timur	-	-	-	-
Bilalang	-	-	-	-
Poigar	13	12	13	12
Bolaang	21	12	11	-
Bolaang Timur	2	-	-	-
Lolak	31	35	36	36
Sangtombolang	20	9	9	9
<b>Bolaang Mongondow</b>	<b>139</b>	<b>106</b>	<b>110</b>	<b>95</b>

Sumber/Source: Dinas Penanaman Modal dan Pelayanan Terpadu Satu Pintu; Dinas Pariwisata dan Kebudayaan Kab. Bolaang Mongondow / Investment and one stop service of Bolaang Mongondow Regency ; Department of Tourism and Culture of Bolaang Mongondow Regency

**Tabel**  
**Table** 7.2**Jumlah Obyek Wisata Menurut Kecamatan di Kabupaten Bolaang Mongondow, 2021**  
**Number of Tourism Objects by Subdistrict in Bolaang Mongondow Regency, 2021**

Kecamatan Subdistrict	Jumlah Obyek Wisata Number of Tourism Objects
(1)	(2)
Dumoga Barat	5
Dumoga Utara	-
Dumoga Timur	1
Dumoga Tengah	-
Dumoga Tenggara	-
Dumoga	3
Lolayan	2
Passi Barat	2
Passi Timur	-
Bilalang	-
Poigar	3
Bolaang	1
Bolaang Timur	1
Lolak	6
Sangtombolang	5
<b>Bolaang Mongondow</b>	<b>29</b>

Sumber/Source: Dinas Pariwisata dan Kebudayaan Kab. Bolaang Mongondow / Department of Tourism and Culture of Bolaang Mongondow Regency

# 08

## TRANSPORTASI DAN KOMUNIKASI *TRANSPORTATION AND COMMUNICATION*



**Ada 7 kantor pos yang tersebar di Kabupaten Bolaang Mongondow, yang terdapat di Kecamatan Dumoga Utara, Dumoga Tengah, Lolayan, Poigar, Bolaang Timur, Lolak, dan Sangtombolang.**

**Sumber: Kantor Pos Cabang Kota Kotamobagu**





**PENJELASAN TEKNIS**

1. Kantor Pos adalah tempat pemberi pelayanan komunikasi tertulis dan atau surat elektronik, layanan paket, layanan logistik, layanan transaksi keuangan, dan layanan keagenan pos untuk kepentingan umum. Rumah pos berfungsi sama seperti kantor pos dan kantor pos pembantu, bedanya rumah pos biasanya terletak di daerah terpencil.

**TECHNICAL NOTES**

1. *Post Office is a service provider facility of written communication and or electronic mail, parcel services, logistic services, financial transaction services, and postal services to the public. Postal house has the same function as the post office, the difference is that postal house is usually located in remote areas.*

**ULASAN**

Tahun 2021, Kabupaten Bolaang Mongondow memiliki jalan kabupaten sepanjang 509,205 km. Sebagian besar jalan kabupaten sudah berupa aspal, yaitu sebesar 380,560 km. Sebagian besar jalan pun berada pada kondisi baik yaitu sekitar 317,200 km.

Aktivitas kantor pos dari tahun 2017 - 2021 masih tetap sama yaitu berada di 7 kecamatan yaitu kecamatan Dumoga Timur, Dumoga Utara, Lolayan, Poigar, Bolaang, Lolak, dan Sangtombolang.

**DESCRIPTION**

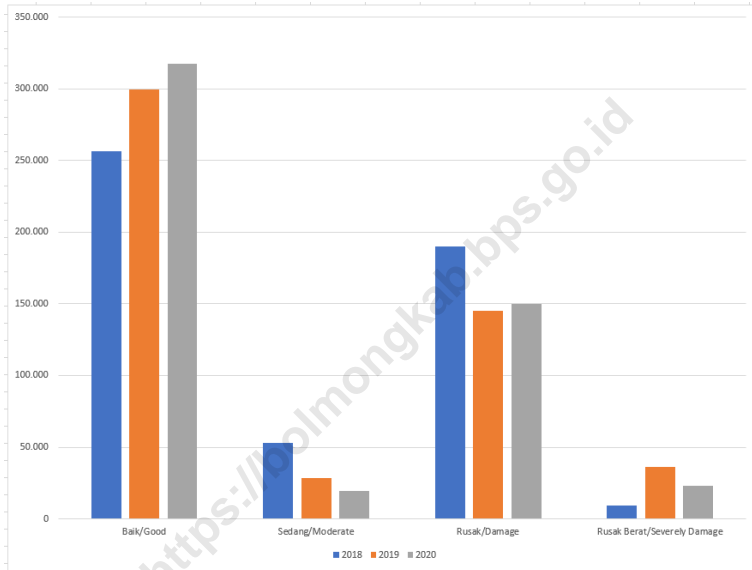
*Bolaang Mongondow Regency has a regency road of 509.205 km. Most of the regency roads were in the form of asphalt, which was 380.560 km. Most of the roads were in good conditions which is about 317.200 km.*

*Post office activities from 2017-2021 remain the same, namely in 7 sub-districts, Dumoga Timur, Dumoga Utara, Lolayan, Poigar, Bolaang, Lolak, and Sangtombolang Subdistrict.*

<https://bolmongkab.bps.go.id>

**Gambar** 8.1  
**Figures**

**Panjang Jalan Menurut Kondisi Jalan di Kabupaten  
Bolaang Mongondow (km), 2019–2021**  
*Length of Roads by Condition of Roads in Bolaang  
Mongondow Regency (km), 2019–2021*



Sumber/Source: Dinas Pekerjaan Umum Kabupaten Bolaang Mongondow/Public Works Service of Bolaang Mongondow Regency

## 8.1 TRANSPORTASI TRANSPORTATION

**Tabel 8.1.1** Panjang Jalan Menurut Tingkat Kewenangan Pemerintahan di Kabupaten Bolaang Mongondow (km), 2019–2021  
**Table 8.1.1** Length of Roads by Level of Government Authority in Bolaang Mongondow Regency (km), 2019–2021

Tingkat Kewenangan Pemerintahan Level of Government Authority	2019	2020	2021
(1)	(2)	(3)	(4)
Provinsi/Province	119,88	...	122,88
Kabupaten/Kota Regency/Municipality	509,205	509,205	509,21
<b>Jumlah/Total</b>	<b>629,085</b>	<b>509,205</b>	<b>632,09</b>

Sumber/Source: Dinas Pekerjaan Umum Kabupaten Bolaang Mongondow/Public Works Service of Bolaang Mongondow Regency

**Tabel 8.1.2** Panjang Jalan Kabupaten Menurut Jenis Permukaan Jalan di Kabupaten Bolaang Mongondow (km), 2019–2021  
**Table 8.1.2** Length of Roads by Type of Road Surface in Bolaang Mongondow Regency (km), 2019–2021

Jenis Permukaan Jalan Type of Road Surface	2019	2020	2021
(1)	(2)	(3)	(4)
Aspal/Paved	379,085	380,560	408,1
Kerikil/Gravel	124,585	123,120	95,61
Tanah/Soil	1,600	1,600	1,58
Lainnya/Others	3,935	3,935	3,92
<b>Jumlah/Total</b>	<b>509,205</b>	<b>509,205</b>	<b>509,21</b>

Catatan/Note: ...

Sumber/Source: Dinas Pekerjaan Umum Kabupaten Bolaang Mongondow/Public Works Service of Bolaang Mongondow Regency

**Tabel 8.1.3** Panjang Jalan Menurut Kondisi Jalan di Kabupaten Bolaang Mongondow (km), 2019–2021  
**Table** Length of Roads by Condition of Roads in Bolaang Mongondow Regency (km), 2019–2021

Kondisi Jalan Condition of Roads	2019	2020	2021
(1)	(2)	(3)	(4)
Baik/Good	299,640	317,200	320,91
Sedang/Moderate	28,330	19,220	40,80
Rusak/Damage	145,235	149,655	129,57
Rusak Berat/Severely Damage	36,000	23,130	17,93
<b>Jumlah/Total</b>	<b>509,205</b>	<b>509,205</b>	<b>509,21</b>

Sumber/Source: Dinas Pekerjaan Umum Kabupaten Bolaang Mongondow/Public Works Service of Bolaang Mongondow Regency

## 8.2 KOMUNIKASI COMMUNICATION

**Tabel 8.2.1** Jumlah Kantor Pos Pembantu Menurut Kecamatan di Kabupaten Bolaang Mongondow, 2017–2021  
*Number of Post Offices Subsidiaries by Subdistrict in Bolaang Mongondow Regency, 2017–2021*


Kecamatan Subdistrict	2017	2019	2020	2021
(1)	(2)	(3)	(4)	(5)
Dumoga Barat	1	-	-	-
Dumoga Utara	1	1	1	1
Dumoga Timur	-	-	-	-
Dumoga Tengah	1	1	1	1
Dumoga Tenggara	-	-	-	-
Dumoga	-	-	-	-
Lolayan	1	1	1	1
Passi Barat	-	-	-	-
Passi Timur	-	-	-	-
Bilalang	-	-	-	-
Poigar	1	1	1	1
Bolaang	-	-	-	-
Bolaang Timur	1	1	1	1
Lolak	1	1	1	1
Sangtombolang	1	1	1	1
<b>Bolaang Mongondow</b>	<b>8</b>	<b>7</b>	<b>7</b>	<b>7</b>

Sumber/Source: PT POS (Persero) Cabang Kotamobagu/The branch of PT POS in Kotamobagu Municipality





**Jumlah Koperasi Aktif di  
Kabupaten Bolaang  
Mongondow, 2017-2020**



Sumber: Dinas Koperasi dan UMKM Kabupaten Bolaang Mongondow



**PENJELASAN TEKNIS**

1. Koperasi adalah perusahaan yang beranggotakan orang-orang atau badan hukum koperasi dengan melandaskan kegiatannya berdasarkan prinsip koperasi sekaligus sebagai gerakan ekonomi rakyat yang berdasarkan azas kekeluargaan. Bentuk badan hukum koperasi ini dikeluarkan dan disahkan oleh Departemen Koperasi.
2. Koperasi Unit Desa (KUD) adalah suatu organisasi ekonomi yang bersifat sosial merupakan wadah bagi pengembangan berbagai kegiatan ekonomi masyarakat perdesaan yang diselenggarakan oleh dan untuk masyarakat itu sendiri.
3. Koperasi Pegawai Republik Indonesia (KPRI) adalah salah satu koperasi yang didirikan dan dianggotai oleh pegawai negeri.
4. Koperasi Karyawan (KOPKAR) adalah salah satu koperasi yang dikelola dan dianggotai oleh karyawan pada suatu perusahaan.
5. Koperasi Pasar (KOPPAS) adalah salah satu koperasi yang anggotanya adalah para pedagang di pasar.

**TECHNICAL NOTES**

1. *A cooperatives is an enterprise membered individual or people or cooperative legal entity that run their activity based on cooperative principal as people economic movement under the kinship principle. The cooperative legal entity is legalized by Cooperative Department.*
2. *KUD is a social economic organization that being a place for developing any villager economic activities run by / to its people.*
3. *KPRI is a kind of cooperative that established and membered by civil servants.*
4. *KOPKAR is a kind of cooperative that run and membered by employees of an enterprise or company.*
5. *KOPPAS is a kind of cooperative whose members are market traders.*

**ULASAN**

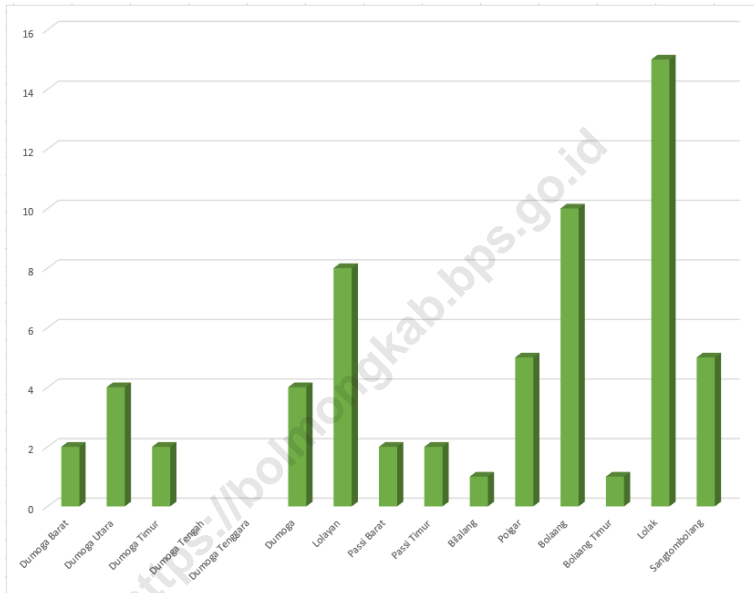
Terdapat 61 koperasi aktif di Kabupaten Bolaang Mongondow pada tahun 2021. Jumlah ini meningkat dari tahun sebelumnya sebanyak delapan koperasi baru. Sejak tahun 2017 hingga 2021 terjadi peningkatan jumlah koperasi aktif di Kabupaten Bolaang Mongondow. Kecamatan Lolak memiliki jumlah koperasi aktif paling banyak yaitu 15 koperasi sedangkan Kecamatan Dumoga Tengah dan Kecamatan Dumoga Tenggara tercatat tidak memiliki koperasi aktif di tahun 2021 bahkan sejak 2017. Hingga 2021, sebanyak 396 koperasi tercatat pernah beroperasi di Kabupaten Bolaang Mongondow meskipun beberapa koperasi tersebut kini sudah tidak aktif.

**DESCRIPTION**

*In 2021 there was 61 active cooperatives in Bolaang Mongondow Regency. This number increase as much eight new cooperative from 2020. In 2017 - 2021 there was always increase in the number of cooperative each year. Lolak is the subdistrict with highest number of active cooperative with its 15 cooperatives and Dumoga Tengah and Dumoga Tenggara were subdistricts with no active cooperatives since 2017. Reported in 2021 there was 396 cooperatives that had operated in Bolaang Mongondow Regency though some of them were no longer active.*

**Gambar** 9.1  
**Figures**

**Jumlah Koperasi Aktif Menurut Kecamatan di Kabupaten Bolaang Mongondow, 2021**  
**Number of Active Cooperative by Subdistrict in Bolaang Mongondow Regency, 2021**



Sumber/Source: Dinas Koperasi dan UMKM Kabupaten Bolaang Mongondow/Cooperatives and SMEs Services of Bolaang Mongondow Regency

**Tabel 9.1** Jumlah Koperasi Aktif Menurut Kecamatan di Kabupaten Bolaang Mongondow, 2017–2021  
**Table 9.1** Number of Active Cooperative by Subdistrict in Bolaang Mongondow Regency, 2017–2021

Kecamatan Subdistrict	2018	2019	2020	2021
(1)	(2)	(3)	(4)	(5)
Dumoga Barat	2	2	2	0
Dumoga Utara	4	4	4	4
Dumoga Timur	2	2	2	1
Dumoga Tengah	-	-	-	0
Dumoga Tenggara	-	-	-	0
Dumoga	2	2	4	2
Lolayan	5	7	8	3
Passi Barat	2	2	2	1
Passi Timur	2	2	2	1
Bilalang	1	1	1	1
Poigar	5	5	5	2
Bolaang	8	9	10	8
Bolaang Timur	1	1	1	1
Lolak	8	12	15	9
Sangtombolang	4	4	5	3
<b>Bolaang Mongondow</b>	<b>46</b>	<b>53</b>	<b>61</b>	<b>36</b>

Sumber/Source: Dinas Koperasi dan UMKM Kabupaten Bolaang Mongondow/Cooperatives and SMEs Services of Bolaang Mongondow Regency

**Tabel**  
**Table** 9.2**Jumlah Koperasi Aktif Menurut Jenis Koperasi dan Kecamatan di Kabupaten Bolaang Mongondow, 2021**  
**Number of Cooperative by Kind of Cooperative and Subdistrict in Bolaang Mongondow Regency, 2021**

Kecamatan Subdistrict	Jenis Koperasi/ Kind of Cooperative					Jumlah Total
	KUD	KPRI	KOPKAR	KOPPAS	Lainnya Other	
(1)	(2)	(3)	(4)	(5)	(6)	(7)
Dumoga Barat	0	0	0	0	0	0
Dumoga Utara	0	0	4	0	0	4
Dumoga Timur	0	0	1	0	0	1
Dumoga Tengah	0	0	0	0	0	0
Dumoga Tenggara	0	0	0	0	0	0
Dumoga	0	0	0	2	0	2
Lolayan	1	0	1	1	0	3
Passi Barat	0	0	1	0	0	1
Passi Timur	0	0	1	0	0	1
Bilalang	0	0	0	1	0	1
Poigar	1	0	0	1	0	2
Bolaang	1	1	3	3	0	8
Bolaang Timur	0	0	1	0	0	1
Lolak	1	3	4	1	0	9
Sangtombolang	0	0	3	0	0	3
<b>Bolaang Mongondow</b>	<b>4</b>	<b>4</b>	<b>19</b>	<b>9</b>	<b>0</b>	<b>36</b>

Sumber/Source: Dinas Koperasi dan UMKM Kabupaten Bolaang Mongondow/Cooperatives and SMEs Services of Bolaang Mongondow Regency

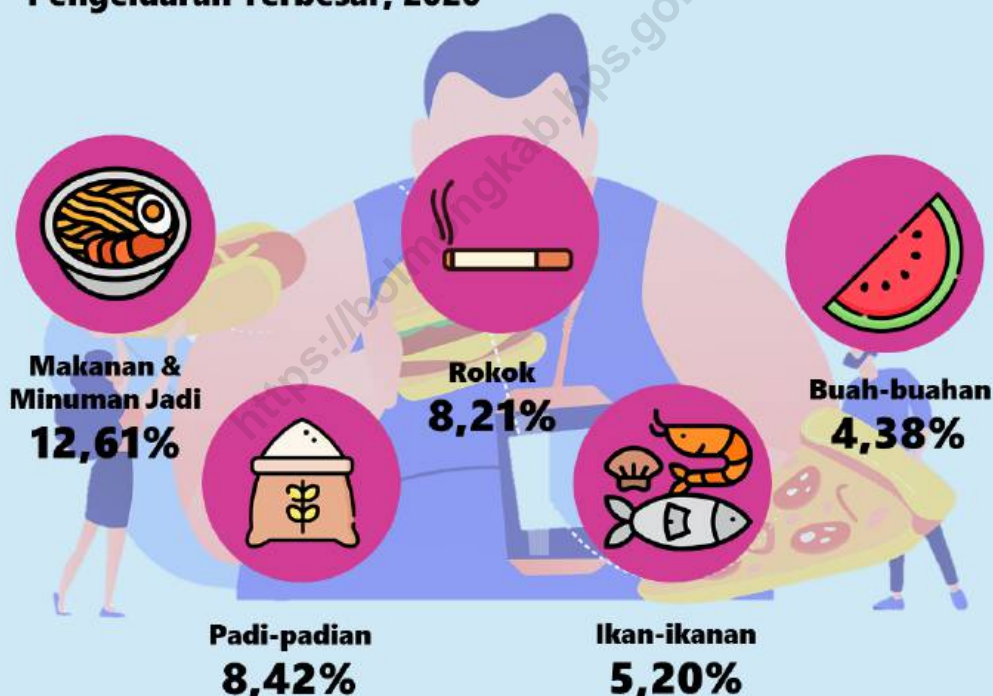




# 10

## PENGELUARAN PENDUDUK PEOPLE EXPENDITURE

Lima Komoditas Makanan  
dengan Persentase  
Pengeluaran Terbesar, 2020



Sumber: BPS, Survei Sosial Ekonomi Nasional (Susenans) Maret



**PENJELASAN TEKNIS**

1. Pengeluaran per Kapita adalah biaya yang dikeluarkan untuk konsumsi semua anggota rumah tangga selama sebulan dibagi dengan banyaknya anggota rumah tangga.
2. Rata-rata Pengeluaran per Kapita adalah biaya yang dikeluarkan untuk konsumsi semua anggota rumah tangga selama sebulan baik yang berasal dari pembelian, pemberian, maupun produksi sendiri dibagi dengan banyaknya anggota rumah tangga dalam rumah tangga tersebut.

**TECHNICAL NOTES**

1. *Expenditure per Capita is the cost spent for all household members consumption in a month divided by the total members of household.*
2. *Average Expenditure per Capita is the cost spent for all household members consumption in a month, whether from purchasing, giving or own production, divided by the number of household members in the household.*

**ULASAN**

Rata-rata pengeluaran per kapita sebulan penduduk Kabupaten Bolaang Mongondow di tahun 2021 sebesar Rp. 990.475,31. Jumlah ini meningkat dari tahun 2020 di mana pada tahun tersebut rata-rata pengeluaran per kapita sebanyak Rp. 884.501,31. Dari total pengeluaran per kapita di tahun 2021, sebanyak Rp. 531.445,73 atau 53,66 persennya digunakan untuk pengeluaran makanan. Sisanya yaitu sebanyak Rp. 459.029,58 atau 46,34 persen dialokasikan untuk pengeluaran bukan makanan.

Pada pengeluaran kelompok komoditas makanan, pengeluaran terbesar ada di pengeluaran makanan atau minuman jadi senilai Rp. 124.882,03 atau 12,61 persen dari total rata-rata pengeluaran per kapita. Sedangkan pengeluaran untuk perumahan dan fasilitas rumah tangga sebesar Rp. 243.693,05 menjadi total kelompok pengeluaran terbesar pada kelompok bukan makanan. Nilai tersebut juga menjadi kelompok pengeluaran terbesar secara keseluruhan dengan persentase pengeluaran mencapai 24,60 persen.

Persentase penduduk terbesar jika dilihat dari kelompok pengeluarannya berada pada kelompok pengeluaran Rp. 1.000.000,00-1.499.000,00 dengan persentase sebesar 25,77 persen disusul oleh kelompok pengeluaran Rp. 500.000,00-749.000,00 dengan persentase penduduk sebanyak 24,13 persen. Kelompok pengeluaran

**DESCRIPTION**

*The monthly average expenditure per Capita in Bolaang Mongondow Regency 2021 was 990,475.31 rupiahs. This number increase from 2020 which was 884,501.31 rupiahs. As much 531,445.73 rupiahs or 53.66 percent was allocated to food expenditure whereas 459,029.58 rupiahs or the rest 46.34 percent was allocated to non-food expenditure.*

*In food commodity expenditure, the biggest expenditure was in prepared food and beverages which took up to 124,882.03 rupiahs or 12,61 percent of total monthly average expenditure. The housing and household facilities was the biggest expenditure in non-food commodity or even in general with amount 243,693.05 rupiahs or 24.60 percent.*

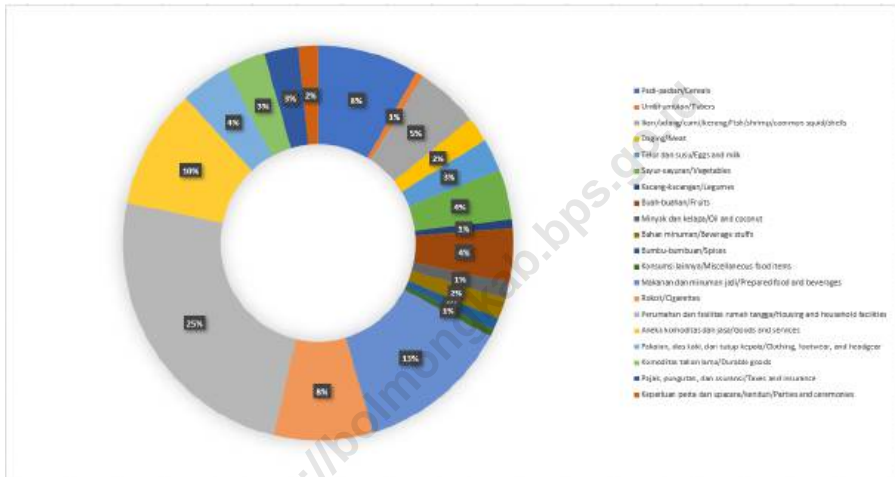
*Based on per capita spending group, the biggest population was in spending group 1,000,000-1,499,000 rupiahs with percentage 25.77 percent followed by spending group of 500,000-749,000 rupiahs with percentage 24,13 percent. The smallest amount of spending group was 200,000-299,000 rupiahs which also the smallest population percentage that was 2.12 percent.*

terkecil adalah senilai Rp. 200.000,00-299.000,00 di mana kelompok tersebut memiliki persentase jumlah penduduk terkecil yaitu sebanyak 2,12 persen.

<https://bolmongkab.bps.go.id>

**Gambar** 10.1  
**Figures**

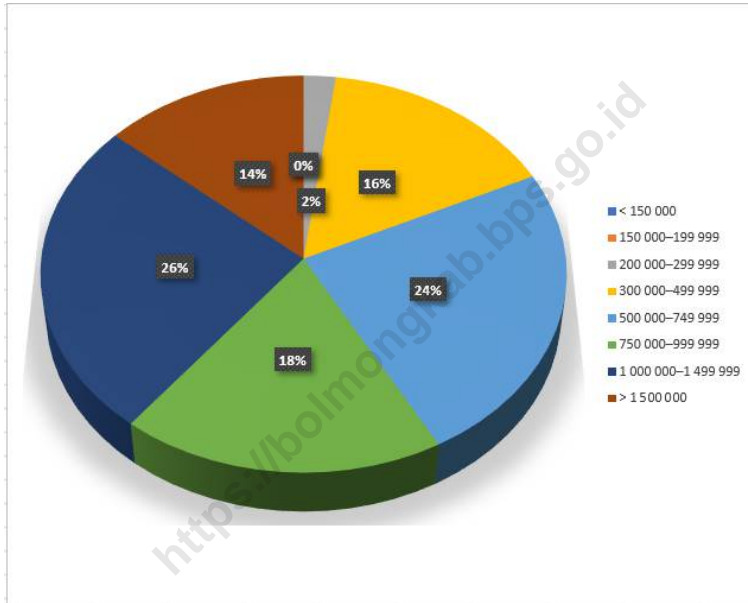
**Persentase Pengeluaran per Kapita Sebulan Menurut Kelompok Komoditas di Kabupaten Bolaang Mongondow, 2021**  
*Percentage of Monthly Expenditure per Capita by Commodity Group in Bolaang Mongondow Regency, 2021*



Sumber/Source: BPS, Survei Sosial Ekonomi Nasional (Susenas) Maret/BPS-Statistics Indonesia, National Socioeconomic Survey March

**Gambar** 10.2  
**Figures**

**Persentase Penduduk Menurut Golongan Pengeluaran Per Kapita Sebulan di Kabupaten Bolaang Mongondow, 2020 dan 2021**  
*Percentage of Population by Per Capita Spending Group a Month in Bolaang Mongondow Regency, 2020 and 2021*



Sumber/Source: BPS, Survei Sosial Ekonomi Nasional (Susenas) Maret/BPS-Statistics Indonesia, National Socioeconomic Survey March

**Tabel**  
**Table** 10.1

**Rata-rata Pengeluaran per Kapita Sebulan Menurut Kelompok Komoditas (rupiah) di Kabupaten Bolaang Mongondow, 2020 dan 2021**  
**Monthly Average Expenditure per Capita by Commodity Group (rupiahs) in Bolaang Mongondow Regency, 2020 and 2021**

<b>Kelompok Komoditas/Commodity Group</b>	<b>2020</b>	<b>2021</b>
(1)	(2)	(3)
<b>Makanan/Food</b>		
Padi-padian/ <i>Cereals</i>	83 412	83 366
Umbi-umbian/ <i>Tubers</i>	5 875	7 152
Ikan/udang/cumi/kerang/ <i>Fish/shrimp/common squid/shells</i>	51 551	59 662
Daging/ <i>Meat</i>	20 652	21 604
Telur dan susu/ <i>Eggs and milk</i>	26 349	28 892
Sayur-sayuran/ <i>Vegetables</i>	40 574	58 055
Kacang-kacangan/ <i>Legumes</i>	7 457	8 829
Buah-buahan/ <i>Fruits</i>	43 354	20 495
Minyak dan kelapa/ <i>Oil and coconut</i>	13 358	17 822
Bahan minuman/ <i>Beverage stuffs</i>	16 850	17 748
Bumbu-bumbuan/ <i>Spices</i>	9 858	10 981
Konsumsi lainnya/ <i>Miscellaneous food items</i>	6 002	6 431
Makanan dan minuman jadi/ <i>Prepared food and beverages</i>	124 882	142 602
Rokok/ <i>Cigarettes</i>	81 271	82 653
<b>Jumlah makanan/Total food</b>	<b>531 446</b>	<b>566 292</b>
<b>Bukan makanan/Non-food</b>		
Perumahan dan fasilitas rumah tangga/ <i>Housing and household facilities</i>	243 693	259 799
Aneka komoditas dan jasa/ <i>Goods and services</i>	97 721	108 797
Pakaian, alas kaki, dan tutup kepala/ <i>Clothing, footwear, and headgear</i>	40 473	36 580
Komoditas tahan lama/ <i>Durable goods</i>	32 789	37 275
Pajak, pungutan, dan asuransi/ <i>Taxes and insurance</i>	28 363	29 393
Keperluan pesta dan upacara/kenduri/ <i>Parties and ceremonies</i>	15 991	19 078
<b>Jumlah bukan makanan/Total non-food</b>	<b>459 030</b>	<b>490 922</b>
<b>Jumlah/Total</b>	<b>990 475</b>	<b>1 057 214</b>

Sumber/Source: BPS, Survei Sosial Ekonomi Nasional (Susenas) Maret/BPS-Statistics Indonesia, National Socioeconomic Survey March



**Tabel**  
**Table** 10.2

**Persentase Pengeluaran per Kapita Sebulan Menurut Kelompok Komoditas di Kabupaten Bolaang Mongondow, 2020 dan 2021**  
**Percentage of Monthly Expenditure per Capita by Commodity Group in Bolaang Mongondow Regency, 2020 and 2021**

<b>Kelompok Komoditas/Commodity Group</b>	<b>2020</b>	<b>2021</b>
(1)	(2)	(3)
<b>Makanan/Food</b>		
Padi-padian/ <i>Cereals</i>	8,42	7,89
Umbi-umbian/ <i>Tubers</i>	0,59	0,68
Ikan/udang/cumi/kerang/ <i>Fish/shrimp/common squid/shells</i>	5,20	5,64
Daging/ <i>Meat</i>	2,09	2,04
Telur dan susu/ <i>Eggs and milk</i>	2,66	2,73
Sayur-sayuran/ <i>Vegetables</i>	4,10	5,49
Kacang-kacangan/ <i>Legumes</i>	0,75	0,84
Buah-buahan/ <i>Fruits</i>	4,38	1,94
Minyak dan kelapa/ <i>Oil and coconut</i>	1,35	1,69
Bahan minuman/ <i>Beverage stuffs</i>	1,70	1,68
Bumbu-bumbuan/ <i>Spices</i>	1,00	1,04
Konsumsi lainnya/ <i>Miscellaneous food items</i>	0,61	0,61
Makanan dan minuman jadi/ <i>Prepared food and beverages</i>	12,61	13,49
Rokok/ <i>Cigarettes</i>	8,21	7,82
<b>Jumlah makanan/Total food</b>	<b>53,66</b>	<b>53,56</b>
<b>Bukan makanan/Non-food</b>		
Perumahan dan fasilitas rumah tangga/ <i>Housing and household facilities</i>	24,60	24,57
Aneka komoditas dan jasa/ <i>Goods and services</i>	9,87	10,29
Pakaian, alas kaki, dan tutup kepala/ <i>Clothing, footwear, and headgear</i>	4,09	3,46
Komoditas tahan lama/ <i>Durable goods</i>	3,31	3,53
Pajak, pungutan, dan asuransi/ <i>Taxes and insurance</i>	2,86	2,78
Keperluan pesta dan upacara/kenduri/ <i>Parties and ceremonies</i>	1,61	1,80
<b>Jumlah bukan makanan/Total non-food</b>	<b>46,34</b>	<b>46,44</b>
<b>Jumlah/Total</b>	<b>100,00</b>	<b>100,00</b>

Sumber/Source: BPS, Survei Sosial Ekonomi Nasional (Susenas) Maret/BPS-Statistics Indonesia, National Socioeconomic Survey March

**Tabel**  
**Table** 10.3

**Persentase Penduduk Menurut Golongan Pengeluaran Per Kapita Sebulan di Kabupaten Bolaang Mongondow, 2020 dan 2021**  
*Percentage of Population by Per Capita Spending Group a Month in Bolaang Mongondow Regency, 2020 and 2021*

<b>Golongan Pengeluaran</b> <i>Spending Group</i> <b>(Rp)</b>	<b>2020</b>	<b>2021</b>
(1)	(2)	(3)
< 150 000	0,00	0,00
150 000–199 999	0,00	0,00
200 000–299 999	2,12	2,72
300 000–499 999	15,79	18,39
500 000–749 999	24,13	22,96
750 000–999 999	18,58	17,47
1 000 000–1 499 999	25,77	19,33
> 1 500 000	13,62	19,13
<b>Jumlah/Total</b>	<b>100,00</b>	<b>100,00</b>

Sumber/Source: BPS, Survei Sosial Ekonomi Nasional (Susenas) Maret/BPS-Statistics Indonesia, National Socioeconomic Survey March

# 11

## PERDAGANGAN TRADE

**Jumlah Sarana Perdagangan di  
Kabupaten Bolaang  
Mongondow, 2020**



**Pasar  
25**



**Toko  
241**



**Kios/Warung  
1.309**

Sumber: BPS-PODES 2020, Dinas Perindustrian dan Perdagangan Kabupaten Bolaang Mongondow



**PENJELASAN TEKNIS**

1. Data Statistik Perdagangan merupakan data sekunder yang diperoleh dari Dinas Perindustrian dan Perdagangan Kabupaten Bolaang Mongondow.
2. Pasar Tradisional/Pasar Rakyat adalah adalah pasar yang dibangun dan dikelola oleh Pemerintah, Pemerintah Daerah, Swasta, BUMN dan BUMD termasuk kerjasama dengan swasta dengan tempat usaha berupa toko, kios, los dan tenda yang dimiliki/dikelola oleh pedagang kecil, menengah, swadaya masyarakat atau koperasi dengan usaha kecil, modal kecil dan dengan proses jual beli dagangan melalui tawar menawar. Kebanyakan menjual kebutuhan sehari-hari seperti bahan makanan berupa ikan, buah, sayur-sayuran, telur, daging, kain, pakaian, kue-kue, dan lain-lain.
3. Toko/Warung Kelontong adalah bangunan yang berfungsi sebagai tempat usaha di bangunan tetap untuk menjual barang keperluan sehari-hari secara eceran, tidak mempunyai sistem pelayanan mandiri yang dikelola oleh satu penjual.
4. Warung/Kedai Makanan atau Minuman adalah usaha yang menjual makanan dan minuman siap saji yang dijual di bangunan yang tetap dan tidak mempunyai

**TECHNICAL NOTES**

1. *Data of Trade derived from Ministry of Industry and Trade of Bolaang Mongondow Regency.*
2. *Traditional Market / People Market is a market developed and managed by the Government, Regional Government, Private Sector, BUMN and BUMD, including cooperation with the private sector with business premises in the form of shops, kiosks, booths and tents owned / managed by small, medium, non-governmental traders or cooperatives with small businesses, small capital and with the process of buying and selling merchandise through bargaining. Most sell daily necessities such as food in the form of fish, fruit, vegetables, eggs, meat, cloth, clothing, cakes, etc.*
3. *A store is a shop selling daily needs in retail which services provided directly by seller or store owner without self service.*
4. *A stall is a shop selling foods and beverages in fixed place without having a business license. A main characteristic of a stall is the buyers do not have to pay extra tax in their purchase.*

surat izin usaha. Ciri utama dari warung/kedai makanan minuman adalah pembeli biasanya tidak dikenakan pajak.

<https://bolmongkab.bps.go.id>

**ULASAN**

Dari tahun 2017 hingga tahun 2021 selalu terjadi kenaikan pada jumlah sarana perdagangan yang ada di Kabupaten Bolaang Mongondow. Kenaikan jumlah sarana perdagangan banyak terjadi pada jumlah toko dan warung atau kios, sedangkan untuk jumlah pasar tidak banyak berubah dari tahun sebelumnya. Kenaikan drastis terdapat pada jumlah kios atau warung di tahun 2020 dari yang sebelumnya berjumlah 493 menjadi 1.309 unit.

Tidak jauh berbeda dari tahun 2020, jumlah sarana perdagangan di Kabupaten Bolaang Mongondow tahun 2021 tidak jauh berbeda dengan kenaikan tiga buah pasar, yang sebelumnya ada 22 pasar menjadi 25 pasar. Secara total, jumlah sarana perdagangan di Kabupaten Bolaang Mongondow tahun 2021 ada 1.575 yang dikategorikan 25 pasar, 241 toko, dan 1.309 kios/warung.

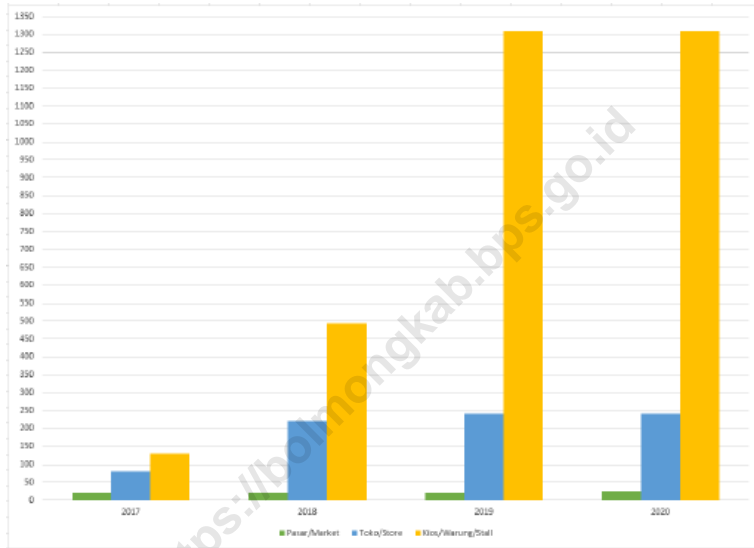
**DESCRIPTION**

*As for 2017 until 2021 there was always increases in trade facilities of Bolaang Mongondow Regency. This increase was in the number of stores and stalls, while usually there was not much difference in the number of markets from the year before. The drastic increase was in the number of stalls in 2020, as in 2019 the total of stalls was 493 increase to 1,309 units in 2020.*

*There was not any much difference in trade facilities in Bolaang Mongondow Regency from 2020 to 2021 with only differences in number of markets. In total, there was 1,575 trade facilities in Bolaang Mongondow Regency for 2021 with details: 25 markets, 241 stores, and 1,309 stalls.*

**Gambar** 11.1  
**Figures**

**Jumlah Sarana Perdagangan Menurut Jenisnya di Kabupaten Bolaang Mongondow, 2017–2021**  
**Number of Trading Facilities by Type of Facility in Bolaang Mongondow Regency, 2017–2021**



Catatan/Note: Data jumlah pasar merujuk dari hasil PODES 2021/*The number of markets based on PODES 2021*  
 Sumber/Source: Dinas Perindustrian dan Perdagangan Kabupaten Bolaang Mongondow/*Ministry of Industry and Trade of Bolaang Mongondow Regency*



**Tabel**  
**Table** 11.1

**Jumlah Sarana Perdagangan Menurut Jenisnya di  
Kabupaten Bolaang Mongondow, 2018–2021**  
**Number of Trading Facilities by Type of Facility in Bolaang  
Mongondow Regency, 2018–2021**

<b>Jenis Sarana Perdagangan</b> <b>Type of Trading Facilities</b>	<b>2018</b>	<b>2019</b>	<b>2020</b>	<b>2021</b>
(1)	(2)	(3)	(4)	(5)
Pasar/Market	21	22	25	25
Toko/Store	220	241	241	243
Kios/Warung/Stall	493	1 309	1 309	2 016
<b>Jumlah/Total</b>	<b>734</b>	<b>1 572</b>	<b>1 575</b>	<b>2 284</b>

Catatan/Note: Data jumlah pasar merujuk dari hasil PODES 2021/*The number of markets based on PODES 2021*

Sumber/Source: Dinas Perindustrian dan Perdagangan Kabupaten Bolaang Mongondow, Dinas Penanaman Modal dan PTSP/*Ministry of Industry and Trade of Bolaang Mongondow Regency*



## Lima Distribusi Persentase

## Tertinggi PDRB ADHB

## Kabupaten Bolaang

## Mongondow, 2020



Pertanian,  
Kehutanan, dan  
Perikanan  
**42,22**



Konstruksi  
**10,46**



Industri  
Pengolahan  
**6,80**



Perdagangan  
Besarnya dan Eceran;  
Reparasi Mobil  
dan Sepeda  
Motor  
**11,16**



Pertambangan  
dan Penggalian  
**9,91**



**PENJELASAN TEKNIS**

1. Penghitungan statistik neraca nasional mengikuti buku petunjuk yang diterbitkan oleh Perserikatan Bangsa Bangsa (PBB) dikenal sebagai Sistem Neraca Nasional (SNN). SNN adalah rekomendasi internasional tentang bagaimana menyusun ukuran aktivitas ekonomi yang sesuai dengan standar neraca baku yang didasarkan pada prinsip-prinsip ekonomi. Rekomendasi yang dimaksud dinyatakan dalam sekumpulan konsep, definisi, klasifikasi, dan aturan neraca yang disepakati secara internasional dalam mengukur indikator tertentu seperti Produk Domestik Bruto (PDB). Salah satu bentuk adaptasi pencatatan statistik nasional adalah melakukan perubahan tahun dasar PDB Indonesia dari tahun 2000 ke 2011. Perubahan tahun dasar PDB dilakukan seiring dengan mengadopsi rekomendasi PBB yang tertuang dalam Sistem Neraca Nasional 2008 (SNA 2008).
2. Produk Domestik Bruto pada tingkat nasional serta Produk Domestik Regional Bruto (PDRB) pada tingkat regional (provinsi) menggambarkan kemampuan suatu wilayah untuk menciptakan nilai tambah pada suatu waktu tertentu. Untuk menyusun PDB maupun PDRB digunakan 2

**TECHNICAL NOTES**

1. *The method used to estimate national accounts statistics is based on the standard guidelines formed by United Nation known as System of National Accounts (SNA). SNA is the internationally agreed standard set of recommendations on how to compile measures of economic activity in accordance with strict accounting conventions based on economic principles. The recommendations are expressed in term of a set of concepts, definitions, classifications and accounting rules that comprise the internationally agreed standard for measuring indicators such as Gross Domestic Product (GDP). One of the improvement in the national statistical system is to rebase GDP form base year 2000 to 2011 in order to capture current economic condition. It is in line with the United Nations (UN) recommendation on 2008 SNA.*
2. *The basic measure of the value added arising from economic activity is known as Gross Domestic Product at the national level and Gross Regional Domestic Product (GRDP) at the regional level (provinces/regencies/municipalities). To compile these statistics, two approaches have been used, i.e. "production approach" and "expenditure approach". The first approach is to measure value added produced by*

pendekatan, yaitu lapangan usaha dan pengeluaran. Keduanya menyajikan komposisi data nilai tambah dirinci menurut sumber kegiatan ekonomi (lapangan usaha) dan menurut komponen penggunaannya. PDB maupun PDRB dari sisi lapangan usaha merupakan penjumlahan seluruh komponen nilai tambah bruto yang mampu diciptakan oleh sektor-sektor ekonomi atas berbagai aktivitas produksinya. Sedangkan dari sisi pengeluaran menjelaskan tentang penggunaan dari nilai tambah tersebut.

3. PDB menurut lapangan usaha mengalami perubahan klasifikasi dari 9 lapangan usaha menjadi 17 lapangan usaha. PDB menurut lapangan usaha dirinci menurut total nilai tambah dari seluruh sektor ekonomi yang mencakup lapangan usaha Pertanian, Kehutanan, dan Perikanan; Pertambangan dan Penggalian; Industri Pengolahan; Pengadaan Listrik dan Gas; Pengadaan Air, Pengelolaan Sampah, Limbah dan Daur Ulang; Konstruksi; Perdagangan Besar dan Eceran, Reparasi Mobil dan Sepeda Motor; Transportasi dan Pergudangan; Penyediaan Akomodasi dan Makan Minum; Informasi dan Komunikasi; Jasa Keuangan dan Asuransi; Real Estat; Jasa Perusahaan; Administrasi Pemerintahan, Pertahanan

*various kinds of economic activities, while the second approach is to measure final uses of the country's output. in other words, GDP/GRDP is the sum of total value added produced by all economic industries (activities) and the way of using it.*

3. *GDP by industry classification changes from 9 sectors to 17 industries. GDP by industry is classified by types of economic activities such as Agriculture, Forestry and Fishing; Mining and Quarrying; Manufacturing; Electricity and Gas; Water supply, Sewerage, Waste Management and Remediation Activities; Construction; Wholesale and Retail Trade; Repair of Motor Vehicles and Motorcycles; Transportation and Storage; Accommodation and Food Service Activities; Information and Communication; Financial and Insurance Activities; Real Estate Activities; Business Activities; Public Administration; Defence and Compulsory Social Security; Education; Human Health and Social Work Activities; and Other Services Activities.*
4. *GDP by expenditure classification changes where consumption expenditure Non-profit Institutions Serving Households (NPISH) previously included as part of household consumption expenditure is taken out into separate component. So that, GDP by type of expenditures is classified into: household consumption*

- dan Jaminan Sosial Wajib; Jasa Pendidikan; Jasa Kesehatan dan Kegiatan Sosial; dan Jasa lainnya.
4. PDB menurut pengeluaran mengalami perubahan klasifikasi dimana pengeluaran konsumsi Lembaga Non Profit yang Melayani Rumah Tangga (LNPR) yang sebelumnya termasuk bagian dari pengeluaran konsumsi rumah tangga menjadi komponen terpisah. Sehingga klasifikasi PDB menurut pengeluaran dirinci menjadi 7 komponen yaitu komponen pengeluaran konsumsi rumah tangga, pengeluaran konsumsi LNPR, pengeluaran konsumsi pemerintah, pembentukan modal tetap bruto, perubahan inventori, ekspor barang dan jasa, dan impor barang dan jasa.
  5. Pengeluaran konsumsi rumah tangga mencakup berbagai pengeluaran konsumsi akhir rumah tangga atas barang dan jasa untuk memenuhi kebutuhan individu ataupun kelompok secara langsung. Pengeluaran rumah tangga di sini mencakup makanan dan minuman selain restoran; pakaian, alas kaki dan jasa perawatannya; perumahan dan perlengkapan rumah tangga; kesehatan dan pendidikan; transportasi dan komunikasi; restoran dan hotel serta lainnya.
  6. Pengeluaran Konsumsi Pemerintah terdiri dari Pengeluaran Konsumsi Individu *expenditure, NPISH consumption expenditure, government consumption expenditure, gross fixed capital formation, changes in inventories, exports of goods and services, and imports of goods and services.*
  5. *Household consumption expenditures consist of expenditures incurred by households, which are used for both individual or collective needs. Household consumptions are classified into food and beverages other than restaurants; clothing, footwear, and related maintenance services; housing and household equipment; health and education; transport and communication; restaurants and hotels; and others.*
  6. *Government consumption expenditure consists of Individual Consumption Expenditure and Collective Consumption Expenditure. Individual goods and services are private goods and services, which the characteristics of private goods is a) Scarcity, that there is a scarcity/limited in number; b) Excludable consumption, the consumption of goods can be limited only to those who meet certain requirements (usually the price); c) Rivalrous competition, ie consumption by the consumer will reduce or eliminate the chance of another party to do so. Examples of goods and services produced by government and classified as goods and services of individuals*

dan Pengeluaran Konsumsi Kolektif. Barang dan jasa individu merupakan barang dan jasa privat, dimana ciri-ciri barang privat adalah a) Scarcity, yaitu ada kelangkaan/keterbatasan dalam jumlah; b) Excludable consumption, yaitu konsumsi suatu barang dapat dibatasi hanya pada mereka yang memenuhi persyaratan tertentu (biasanya harga); c) Rivalrous competition, yaitu konsumsi oleh satu konsumen akan mengurangi atau menghilangkan kesempatan pihak lain untuk melakukan hal serupa. Contoh barang dan jasa yang dihasilkan pemerintah dan tergolong sebagai barang dan jasa individu adalah jasa pelayanan kesehatan pemerintah di rumah sakit/puskesmas dan jasa pendidikan di sekolah/universitas negeri. Sedangkan barang dan jasa kolektif ekuivalen dengan barang publik yang memiliki ciri a) Non rivalry, yaitu penggunaan satu konsumen terhadap suatu barang tidak mengurangi kesempatan konsumen lain untuk juga mengkonsumsi barang tersebut; b) Non excludable, yaitu apabila suatu barang publik tersedia, maka tidak ada yang dapat menghalangi siapapun untuk memperoleh manfaat dari barang tersebut atau dengan kata lain setiap orang memiliki akses ke barang tersebut. Contoh barang dan jasa yang dihasilkan

*is the government health services in hospitals/health centers and education services in schools/universities. Collective goods and services equivalent to public goods characterized by a) Non-rivalry, namely the use of a consumer for an item does not reduce the chance of another consumer to also consume goods; b) Non-excludable, i.e. when a public good available, then nothing can hinder anyone to benefit from the goods or in other words everyone has access to the goods. Examples of goods and services produced by government and classified as collective goods and services is carried military defense services and the police's security*

7. *Gross Fixed Capital Formation (GFCF) includes procurement, manufacture, and the purchase of capital goods. Capital goods are goods which are used for the production process, durable or have a service life of more than one year such as buildings, machinery, and transportation equipment. Including here: huge improvement that are to extend the life or changing the shape or the capacity of the capital goods. Capital expenditures for military purposes are also covered as GFCF. GFCF component are classified into six sub-components: Construction; Machinery and Equipment; vehicle; Other equipment; Cultivated Biological Resources (CBR) and*



- pemerintah dan tergolong sebagai barang dan jasa kolektif adalah jasa pertahanan yang dilakukan TNI dan keamanan yang dilakukan kepolisian.
7. Pembentukan Modal Tetap Bruto (PMTB) mencakup pengadaan, pembuatan, dan pembelian barang modal. Barang modal dimaksud adalah barang-barang yang digunakan untuk proses produksi, tahan lama atau yang mempunyai umur pemakaian lebih dari satu tahun seperti bangunan, mesin-mesin dan alat angkutan. Termasuk pula di sini perbaikan besar (berat) yang sifatnya memperpanjang umur atau mengubah bentuk atau kapasitas barang modal tersebut. Pengeluaran barang modal untuk keperluan militer juga dicakup sebagai PMTB. Klasifikasi komponen PMTB dibagi menjadi 6 sub komponen yaitu Konstruksi; Mesin dan Peralatan; Kendaraan; Peralatan Lainnya; Cultivated Biological Resources (CBR) dan Produk Kekayaan Intelektual.
  8. Ekspor barang dan jasa merupakan transaksi perdagangan barang dan jasa dari penduduk (residen) ke bukan penduduk (nonresiden). Impor barang dan jasa adalah transaksi perdagangan dari bukan penduduk ke penduduk. Ekspor atau impor barang terjadi pada saat terjadi perubahan hak kepemilikan barang antara penduduk dengan bukan *Intellectual Property Product*.
  8. *Exports of goods and services consist of transactions of goods and services from residents to non-residents. Imports of goods and services consist of transaction of goods and services from non-residents to residents. Exports and imports of goods occur when there are changes in ownership of goods between residents and non-residents (with or without physical movements of goods across frontiers). On the GDP at 2011 basic year, exports and imports of goods specified into non oil and gas and oil and gas.*
  9. *GDP and its aggregations are presented in two forms: at current market prices and at constant base year market prices. in presenting current market prices, all aggregates are valued at current market prices, while base year constant market prices are shown by valuing all aggregates at fixed base year prices. Year of 2011 is used as the base year in this publication.*
  10. *Growth rate of Gross Domestic Product is derived from GDP at constant market prices. It is obtained by subtracting the value of GDP year n with the value of GDP year n-1, divided by the value of GDP year n-1 then multiplied by 100 percent. The growth rate of GDP explains the income growth during the given period.*

penduduk (dengan atau tanpa perpindahan fisik barang tersebut). Pada PDB dengan tahun dasar 2011, ekspor dan impor barang dirinci menjadi nonmigas dan migas.

9. Produk Domestik Bruto maupun agregat turunannya disajikan dalam 2 (dua) versi penilaian, yaitu atas dasar "harga berlaku" dan atas dasar "harga konstan". Disebut sebagai harga berlaku karena seluruh agregat dinilai dengan menggunakan harga pada tahun berjalan, sedangkan harga konstan penilaiannya didasarkan kepada harga satu tahun dasar tertentu, dalam publikasi ini digunakan harga tahun 2011.
10. Laju pertumbuhan Produk Domestik Bruto diperoleh dari perhitungan PDB atas dasar harga konstan. Diperoleh dengan cara mengurangi nilai PDB pada tahun ke-n terhadap nilai pada tahun ke n-1 (tahun sebelumnya), dibagi dengan nilai pada tahun ke n-1, dikalikan dengan 100 persen. Laju pertumbuhan menunjukkan perkembangan agregat pendapatan dari satu waktu tertentu terhadap waktu sebelumnya.

**ULASAN**

Produk Domestik Regional Bruto (PDRB) Kabupaten Bolaang Mongondow atas dasar harga berlaku tahun 2021 mencapai Rp 8.390,00 juta, dan berdasarkan harga konstan mencapai Rp 5.487,88 juta rupiah. Dari 17 kategori, kategori pertanian masih menjadi penyumbang terbesar PDRB Kabupaten Bolaang Mongondow, yaitu mencapai 42,22 persen, dan diikuti oleh kategori perdagangan besar dan eceran; reparasi mobil dan sepeda 11,16 persen.

Pertumbuhan ekonomi Kabupaten Bolaang Mongondow tahun 2020 mencapai 7,84 persen, dan di tahun 2021 mengalami penurunan tingkat pertumbuhan secara drastis menjadi 0,80 persen. Pertumbuhan paling tinggi adalah untuk kategori pertambangan dan penggalan (10,55 persen), sedangkan yang paling rendah terdapat pada kategori penyediaan akomodasi makan dan minum (-7,76 persen). Faktor pandemi dapat menjadi penyebab terjadinya penurunan pertumbuhan penyediaan akomodasi makan dan minum tersebut, sama halnya dengan yang terjadi pada beberapa kategori lain yang mengalami penurunan seperti konstruksi, perdagangan besar dan eceran, transportasi dan pergudangan, real estat, jasa perusahaan, dan administrasi pemerintahan.

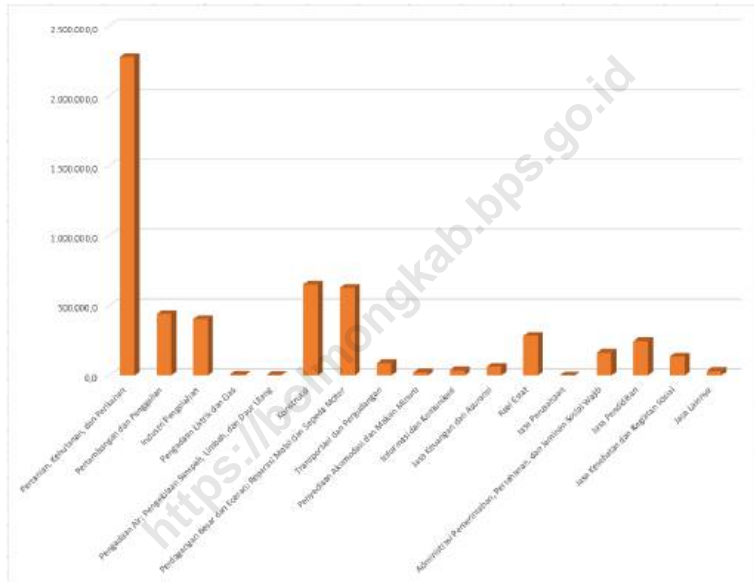
**DESCRIPTION**

*Gross Regional Domestic Product (GRDP) of Bolaang Mongondow Regency at current price in 2021 was 8,390.00 million rupiahs, and at constant price was Rp 5,487.88 million rupiahs. From 17 categories, agriculture gave the highest share for GRDP of Bolaang Mongondow Regency, reached 42.22 percent, followed by wholesale and retail trade; repair of motor vehicles and motorcycle at 11.16 persen.*

*Economic growth of Bolaang Mongondow Regency in 2020 was 7.84 persen. But in 2021 it drastically decreased to 0.80 percent. The highest growth was mining and quarrying (10.55 percent), while the lowest was accomodation and food service activities (-7.76 percent). The global pandemic starting in 2021 could be the factor of decreased economic growth in some categories such as construction, wholesale and retail trade, transportation and storage, real estate, business activities, and public administration and defence.*

**Gambar** 12.1  
**Figures**

**Produk Domestik Regional Bruto Atas Dasar Harga Konstan 2010 Menurut Lapangan Usaha di Kabupaten Bolang Mongondow (juta rupiah), 2016–2021**  
**Gross Regional Domestic Product at 2010 Constant Market Prices by Industry in Bolang Mongondow Regency (million rupiahs), 2016–2021**



Sumber/Source: BPS, berbagai sensus, survei dan sumber lain/BPS-Statistics Indonesia, various census, survey, and other sources

**Gambar** 12.2  
**Figures**

**Distribusi Persentase Produk Domestik Regional Bruto Atas Dasar Harga Berlaku Menurut Lapangan Usaha di Kabupaten Bolang Mongondow, 2016–2021**  
**Percentage Distribution of Gross Regional Domestic Product at Current Market Prices by Industry in Bolang Mongondow Regency, 2016–2021**



Sumber/Source: BPS, berbagai sensus, survei dan sumber lain/BPS-Statistics Indonesia, various census, survey, and other sources

**Tabel** 12.1. **Produk Domestik Regional Bruto Atas Dasar Harga Berlaku Menurut Lapangan Usaha di Kabupaten Bolang Mongondow (juta rupiah), 2016–2021**  
**Gross Regional Domestic Product at Current Market Prices by Industry in Bolang Mongondow Regency (million rupiahs), 2016–2021**

Lapangan Usaha/Industry	2016	2017	2019	2020	2021
(1)	(2)	(3)	(4)	(5)	(6)
A Pertanian, Kehutanan, dan Perikanan/ <i>Agriculture, Forestry, and Fishing</i>	3 044,29	3 336,33	3 460,72	3 526,06	3 600,05
B Pertambangan dan Penggalian/ <i>Mining and Quarrying</i>	399,01	523,79	655,57	856,74	1 014,56
C Industri Pengolahan/ <i>Manufacturing</i>	219,94	237,55	519,40	570,35	654,66
D Pengadaan Listrik dan Gas/ <i>Electricity and Gas</i>	6,53	6,89	7,44	8,35	8,88
E Pengadaan Air; Pengelolaan Sampah, Limbah, dan Daur Ulang/ <i>Water Supply; Sewerage, Waste Management, and Remediation Activities</i>	5,97	6,38	6,93	7,41	7,99
F Konstruksi/ <i>Construction</i>	763,50	839,41	913,71	877,28	961,13
G Perdagangan Besar dan Eceran; Reparasi Mobil dan Sepeda Motor/ <i>Wholesale and Retail Trade; Repair of Motor Vehicles and Motorcycles</i>	747,58	811,84	904,54	930,62	1 013,20
H Transportasi dan Pergudangan/ <i>Transportation and Storage</i>	132,42	143,62	158,26	152,41	159,34
I Penyediaan Akomodasi dan Makan Minum/ <i>Accommodation and Food Service Activities</i>	28,12	30,77	33,02	30,00	31,85
J Informasi dan Komunikasi/ <i>Information and Communication</i>	39,79	43,01	44,53	48,26	50,84

Lanjutan Tabel/*Continued Table* 12.1

Lapangan Usaha/ <i>Industry</i>		2016	2017	2019	2020	2021
(1)		(2)	(3)	(4)	(5)	(6)
K	Jasa Keuangan dan Asuransi/ <i>Financial and Insurance Activities</i>	87,11	84,21	84,62	91,89	101,44
L	Real Estat/ <i>Real Estate Activities</i>	344,96	369,93	382,95	381,91	392,55
M,N	Jasa Perusahaan/ <i>Business Activities</i>	2,33	2,68	2,90	2,91	3,19
O	Administrasi Pemerintahan, Pertahanan, dan Jaminan Sosial Wajib/ <i>Public Administration and Defence; Compulsory Social Security</i>	245,50	267,74	279,04	280,31	291,09
P	Jasa Pendidikan/ <i>Education</i>	296,17	334,00	372,31	402,12	429,99
Q	Jasa Kesehatan dan Kegiatan Sosial/ <i>Human Health and Social Work Activities</i>	128,42	143,47	159,92	180,54	200,86
R,S,T,U	Jasa Lainnya/ <i>Other Services Activities</i>	32,56	39,80	44,60	45,23	48,55
<b>Produk Domestik Regional Bruto/<i>Gross Regional Domestic Product</i></b>		<b>6 524,20</b>	<b>7 221,43</b>	<b>8 030,47</b>	<b>8 392,40</b>	<b>8 970,18</b>

Sumber/*Source*: BPS, berbagai sensus, survei dan sumber lain/*BPS-Statistics Indonesia, various census, survey, and other sources*

**Tabel**  
**Table** 12.2

**Produk Domestik Regional Bruto Atas Dasar Harga Konstan 2010 Menurut Lapangan Usaha di Kabupaten Bolang Mongondow (juta rupiah), 2016–2021**  
**Gross Regional Domestic Product at 2010 Constant Market Prices by Industry in Bolang Mongondow Regency (million rupiahs), 2016–2021**

Lapangan Usaha/ <i>Industry</i>		2016	2017	2019	2020	2021
(1)		(2)	(3)	(4)	(5)	(6)
A	Pertanian, Kehutanan, dan Perikanan/ <i>Agriculture, Forestry, and Fishing</i>	2 137,45	2 250,92	2 278,31	2 280,95	2 274,55
B	Pertambangan dan Penggalian/ <i>Mining and Quarrying</i>	272,60	348,73	413,95	466,05	541,55
C	Industri Pengolahan/ <i>Manufacturing</i>	176,42	187,35	375,52	402,42	442,88
D	Pengadaan Listrik dan Gas/ <i>Electricity and Gas</i>	6,23	6,48	6,93	7,53	8,08
E	Pengadaan Air; Pengelolaan Sampah, Limbah, dan Daur Ulang/ <i>Water Supply; Sewerage, Waste Management, and Remediation Activities</i>	4,59	4,72	4,96	5,21	5,52
F	Konstruksi/ <i>Construction</i>	604,38	658,39	691,78	653,00	689,93
G	Perdagangan Besar dan Eceran; Reparasi Mobil dan Sepeda Motor/ <i>Wholesale and Retail Trade; Repair of Motor Vehicles and Motorcycles</i>	556,22	591,57	632,03	626,97	652,28
H	Transportasi dan Pergudangan/ <i>Transportation and Storage</i>	81,10	87,07	92,67	87,28	89,25
I	Penyediaan Akomodasi dan Makan Minum/ <i>Accommodation and Food Service Activities</i>	20,92	22,64	24,21	22,33	23,56
J	Informasi dan Komunikasi/ <i>Information and Communication</i>	31,18	33,12	34,12	37,20	38,65



Lanjutan Tabel/*Continued Table 12.2*

Lapangan Usaha/ <i>Industry</i>		2016	2017	2019	2020	2021
(1)		(2)	(3)	(4)	(5)	(6)
K	Jasa Keuangan dan Asuransi/ <i>Financial and Insurance Activities</i>	62,33	57,72	57,07	62,17	64,89
L	Real Estat/ <i>Real Estate Activities</i>	261,14	278,30	286,80	284,42	286,15
M,N	Jasa Perusahaan/ <i>Business Activities</i>	1,62	1,71	1,81	1,77	1,84
O	Administrasi Pemerintahan, Pertahanan, dan Jaminan Sosial Wajib/ <i>Public Administration and Defence; Compulsory Social Security</i>	156,37	164,66	165,38	162,52	168,64
P	Jasa Pendidikan/ <i>Education</i>	202,73	222,24	238,31	246,21	257,37
Q	Jasa Kesehatan dan Kegiatan Sosial/ <i>Human Health and Social Work Activities</i>	106,23	115,61	124,49	135,63	148,38
R,S,T,U	Jasa Lainnya/ <i>Other Services Activities</i>	25,93	28,89	30,99	31,21	32,69
<b>Produk Domestik Regional Bruto/<i>Gross Regional Domestic Product</i></b>		<b>4 707,46</b>	<b>5 060,11</b>	<b>5 459,31</b>	<b>5 512,88</b>	<b>5 726,21</b>

Sumber/*Source*: BPS, berbagai sensus, survei dan sumber lain/*BPS-Statistics Indonesia, various census, survey, and other sources*

**Tabel**  
**Table** 12.3

**Distribusi Persentase Produk Domestik Regional Bruto Atas Dasar Harga Berlaku Menurut Lapangan Usaha di Kabupaten Bolang Mongondow, 2016–2021**  
**Percentage Distribution of Gross Regional Domestic Product at Current Market Prices by Industry in Bolang Mongondow Regency, 2016–2021**

Lapangan Usaha/ <i>Industry</i>	2016	2017	2019	2020	2021
(1)	(2)	(3)	(4)	(5)	(6)
A Pertanian, Kehutanan, dan Perikanan/ <i>Agriculture, Forestry, and Fishing</i>	46,66	46,20	43,09	42,01	40,13
B Pertambangan dan Penggalian/ <i>Mining and Quarrying</i>	6,12	7,25	8,16	10,21	11,31
C Industri Pengolahan/ <i>Manufacturing</i>	3,37	3,29	6,47	6,80	7,30
D Pengadaan Listrik dan Gas/ <i>Electricity and Gas</i>	0,10	0,10	0,09	0,10	0,10
E Pengadaan Air; Pengelolaan Sampah, Limbah, dan Daur Ulang/ <i>Water Supply; Sewerage, Waste Management, and Remediation Activities</i>	0,09	0,09	0,09	0,09	0,09
F Konstruksi/ <i>Construction</i>	11,70	11,62	11,38	10,45	10,71
G Perdagangan Besar dan Eceran; Reparasi Mobil dan Sepeda Motor/ <i>Wholesale and Retail Trade; Repair of Motor Vehicles and Motorcycles</i>	11,46	11,24	11,26	11,09	11,30
H Transportasi dan Pergudangan/ <i>Transportation and Storage</i>	2,03	1,99	1,97	1,82	1,78
I Penyediaan Akomodasi dan Makan Minum/ <i>Accommodation and Food Service Activities</i>	0,43	0,43	0,41	0,36	0,36
J Informasi dan Komunikasi/ <i>Information and Communication</i>	0,61	0,60	0,55	0,58	0,57
K Jasa Keuangan dan Asuransi/ <i>Financial and Insurance Activities</i>	1,34	1,17	1,05	1,09	1,13

Lanjutan Tabel/*Continued Table* 12.3

Lapangan Usaha/ <i>Industry</i>		2016	2017	2019	2020	2021
(1)		(2)	(3)	(4)	(5)	(6)
L	Real Estat/ <i>Real Estate Activities</i>	5,29	5,12	4,77	4,55	4,38
M,N	Jasa Perusahaan/ <i>Business Activities</i>	0,04	0,04	0,04	0,03	0,04
O	Administrasi Pemerintahan, Pertahanan, dan Jaminan Sosial Wajib/ <i>Public Administration and Defence; Compulsory Social Security</i>	3,76	3,71	3,47	3,34	3,25
P	Jasa Pendidikan/ <i>Education</i>	4,54	4,63	4,64	4,79	4,79
Q	Jasa Kesehatan dan Kegiatan Sosial/ <i>Human Health and Social Work Activities</i>	1,97	1,99	1,99	2,15	2,24
R,S,T,U	Jasa Lainnya/ <i>Other Services Activities</i>	0,50	0,55	0,56	0,54	0,54
<b>Produk Domestik Regional Bruto/<i>Gross Regional Domestic Product</i></b>		<b>100,00</b>	<b>100,00</b>	<b>100,00</b>	<b>100,00</b>	<b>100,00</b>

Sumber/*Source*: BPS, berbagai sensus, survei dan sumber lain/*BPS-Statistics Indonesia, various census, survey, and other sources*

**Tabel**  
**Table** 12.4**Laju Pertumbuhan Produk Domestik Regional Bruto Atas Dasar Harga Konstan 2010 Menurut Lapangan Usaha di Kabupaten Bolang Mongondow (persen), 2017–2021**  
**Growth Rate of Gross Regional Domestic Product at 2010 Constant Market Prices by Industry in Bolang Mongondow Regency (percent), 2017–2021**

Lapangan Usaha/Industry		2017	2018	2019	2020	2021
(1)		(2)	(3)	(4)	(5)	(6)
A	Pertanian, Kehutanan, dan Perikanan/ <i>Agriculture, Forestry, and Fishing</i>	6,78	5,31	1,22	0,12	-0,28
B	Pertambangan dan Penggalian/ <i>Mining and Quarrying</i>	8,59	27,93	18,70	12,59	16,20
C	Industri Pengolahan/ <i>Manufacturing</i>	5,04	6,19	100,44	7,16	10,05
D	Pengadaan Listrik dan Gas/ <i>Electricity and Gas</i>	6,86	3,98	7,02	8,57	7,37
E	Pengadaan Air; Pengelolaan Sampah, Limbah, dan Daur Ulang/ <i>Water Supply; Sewerage, Waste Management, and Remediation Activities</i>	0,37	2,85	5,01	5,17	5,84
F	Konstruksi/ <i>Construction</i>	8,36	8,94	5,07	-5,61	5,65
G	Perdagangan Besar dan Eceran; Reparasi Mobil dan Sepeda Motor/ <i>Wholesale and Retail Trade; Repair of Motor Vehicles and Motorcycles</i>	6,05	6,36	6,84	-0,80	4,04
H	Transportasi dan Pergudangan/ <i>Transportation and Storage</i>	5,42	7,36	6,43	-5,81	2,25
I	Penyediaan Akomodasi dan Makan Minum/ <i>Accommodation and Food Service Activities</i>	5,71	8,19	6,94	-7,75	5,50
J	Informasi dan Komunikasi/ <i>Information and Communication</i>	5,48	6,21	3,02	9,03	3,89
K	Jasa Keuangan dan Asuransi/ <i>Financial and Insurance Activities</i>	-0,42	-7,40	-1,12	8,93	4,37
L	Real Estat/ <i>Real Estate Activities</i>	6,20	6,57	3,05	-0,83	0,61
M,N	Jasa Perusahaan/ <i>Business Activities</i>	5,21	5,20	5,93	-2,09	3,84

Lanjutan Tabel/*Continued Table 12.4*

Lapangan Usaha/ <i>Industry</i>		2017	2018	2019	2020	2021
	(1)	(2)	(3)	(4)	(5)	(6)
O	Administrasi Pemerintahan, Pertahanan, dan Jaminan Sosial Wajib/ <i>Public Administration and Defence; Compulsory Social Security</i>	5,48	5,30	0,44	-1,73	3,77
P	Jasa Pendidikan/ <i>Education</i>	6,23	9,63	7,23	3,31	4,53
Q	Jasa Kesehatan dan Kegiatan Sosial/ <i>Human Health and Social Work Activities</i>	5,88	8,82	7,68	8,95	9,41
R,S,T,U	Jasa Lainnya/ <i>Other Services Activities</i>	7,95	11,39	7,28	0,70	4,76
<b>Produk Domestik Regional Bruto/<i>Gross Regional Domestic Product</i></b>		<b>6,67</b>	<b>7,49</b>	<b>7,89</b>	<b>0,98</b>	<b>3,87</b>

Catatan/*Note*: ...Sumber/*Source*: BPS, berbagai sensus, survei dan sumber lain/*BPS-Statistics Indonesia, various census, survey, and other sources*

**Tabel**  
**Table** 12.5

**Produk Domestik Regional Bruto Atas Dasar Harga Berlaku Menurut Jenis Pengeluaran di Kabupaten Bolang Mongondow (juta rupiah), 2016–2020**  
**Gross Regional Domestic Product at Current Market Prices by Type of Expenditure in Bolang Mongondow Regency (billion rupiahs), 2016–2020**

<b>Jenis Pengeluaran</b> <b>Type of Expenditure</b>	<b>2017</b>	<b>2018</b>	<b>2019</b>	<b>2020</b>	<b>2021</b>
(1)	(2)	(3)	(4)	(5)	(6)
Pengeluaran Konsumsi Rumah Tangga <i>Household Consumption Expenditure</i>	3 211,84	3 404,41	3 648,78	3 677,97	3 909,87
Pengeluaran Konsumsi LNPRT <i>NPISH Consumption Expenditure</i>	56,43	63,18	71,21	75,57	82,25
Pengeluaran Konsumsi Pemerintah <i>Government Consumption Expenditure</i>	1 473,68	1 587,31	1 720,85	1 701,54	1 715,52
Pembentukan Modal Tetap Bruto <i>Gross Fixed Capital Formation</i>	1 750,64	2 092,79	2 280,32	2 260,03	2 494,11
Perubahan Inventori <i>Changes in Inventories</i>	<b>0,30</b>	<b>0,23</b>	<b>0,25</b>	<b>0,28</b>	<b>0,32</b>
Net Ekspor Barang dan Jasa <i>Net Exports of Goods and Services</i>	<b>31,31</b>	<b>73,51</b>	<b>309,06</b>	<b>677,02</b>	<b>768,11</b>
<b>Produk Domestik Regional Bruto</b> <b>Gross Regional Domestic Product</b>	<b>6 524,20</b>	<b>7 221,43</b>	<b>8 030,47</b>	<b>8 392,40</b>	<b>8 970,18</b>

Sumber/Source: BPS, berbagai sensus, survei dan sumber lain/BPS-Statistics Indonesia, various census, survey, and other sources

**Tabel**  
**Table** 12.6

**Produk Domestik Regional Bruto Atas Dasar Harga Konstan 2010 Menurut Jenis Pengeluaran di Kabupaten Bolaang Mongondow (juta rupiah), 2016–2020**  
**Gross Regional Domestic Product at 2010 Constant Market Prices by Type of Expenditure in Bolaang Mongondow Regency (billion rupiahs), 2016–2020**

Jenis Pengeluaran Type of Expenditure	2017	2018	2019	2020	2021
(1)	(2)	(3)	(4)	(5)	(6)
Pengeluaran Konsumsi Rumah Tangga <i>Household Consumption Expenditure</i>	2 450,94	2 536,40	2 560,08	2 500,51	2 612,77
Pengeluaran Konsumsi LNPRT <i>NPISH Consumption Expenditure</i>	37,85	41,30	44,29	46,11	49,26
Pengeluaran Konsumsi Pemerintah <i>Government Consumption Expenditure</i>	993,32	1 050,68	1 066,74	1 005,08	992,39
Pembentukan Modal Tetap Bruto <i>Gross Fixed Capital Formation</i>	1 237,63	1 424,02	1 444,30	1 353,35	1 463,79
Perubahan Inventori <i>Changes in Inventories</i>	<b>0,22</b>	<b>0,16</b>	<b>0,17</b>	<b>0,19</b>	<b>0,21</b>
Net Ekspor Barang dan Jasa <i>Net Exports of Goods and Services</i>	<b>-12,50</b>	<b>7,54</b>	<b>343,74</b>	<b>607,64</b>	<b>607,79</b>
<b>Produk Domestik Regional Bruto</b> <b>Gross Regional Domestic Product</b>	<b>4 707,46</b>	<b>5 060,11</b>	<b>5 459,31</b>	<b>5 512,88</b>	<b>5 726,21</b>

Sumber/Source: BPS, berbagai sensus, survei dan sumber lain/BPS-Statistics Indonesia, various census, survey, and other sources





13

PERBANDINGAN ANTAR KABUPATEN/  
KOTA  
REGENCY/MUNICIPAL COMPARISON

Jumlah Penduduk Tertinggi  
Sulawesi Utara

451.916

Kota Manado

Jumlah Penduduk Terendah  
Sulawesi Utara

69.791

Kabupaten Bolaang  
Mongondow Selatan

Sumber: BPS Sulawesi Utara





**PENJELASAN TEKNIS**

1. Laju pertumbuhan Produk Domestik Bruto diperoleh dari perhitungan PDB atas dasar harga konstan. Diperoleh dengan cara mengurangi nilai PDB pada tahun ke-n terhadap nilai pada tahun ke n-1 (tahun sebelumnya), dibagi dengan nilai pada tahun ke n-1, dikalikan dengan 100 persen. Laju pertumbuhan menunjukkan perkembangan agregat pendapatan dari satu waktu tertentu terhadap waktu sebelumnya.
2. Indeks Pembangunan Manusia (IPM) didefinisikan oleh *United Nations Development Programme* (UNDP) sebagai proses perluasan pilihan bagi penduduk (*a process of enlarging the choice of people*). IPM mengukur pencapaian hasil pembangunan dari suatu daerah/wilayah dalam tiga dimensi dasar pembangunan yaitu: lamanya hidup, pengetahuan/tingkat pendidikan, dan standar hidup layak.

**TECHNICAL NOTES**

1. *Growth rate of Gross Domestic Product is derived from GDP at constant market prices. It is obtained by subtracting the value of GDP year n with the value of GDP year n-1, divided by the value of GDP year n-1 then multiplied by 100 percent. The growth rate of GDP explains the income growth during the given period.*
2. *United Nations Development Programme defines Human Development Index (HDI) as a process of enlarging the choice of people. HDI measures the achievement of development outcomes of an area/region in three basic dimensions of development, namely: life span, knowledge/level of education, and a decent standard of living.*

**ULASAN**

Jumlah penduduk Provinsi Sulawesi Utara pada tahun 2021 berdasarkan hasil Sensus Penduduk 2021 mencapai 2.621.923 jiwa. Kabupaten/kota dengan penduduk terbesar adalah Kotamadya Manado yang mencapai 451.946 jiwa, sedangkan yang paling rendah adalah Kabupaten Bolaang Mongondow Selatan yang hanya menyumbang 69.791 jiwa penduduk. Kabupaten Bolaang Mongondow berada di urutan ketiga untuk jumlah penduduk terbesar dengan total penduduk mencapai 248.751 jiwa.

Jumlah penduduk miskin Kabupaten Bolaang Mongondow di 2021 mencapai 18,07 ribu penduduk. Angka ini merupakan yang terbesar keempat di Provinsi Sulawesi Utara di mana jumlah penduduk miskin terbanyak ada di Kota Manado dengan total 25,55 ribu jiwa. Kabupaten Bolaang Mongondow Timur dengan jumlah penduduk miskin sebanyak 4,30 ribu jiwa menjadi kabupaten dengan jumlah penduduk miskin terkecil. Secara total, jumlah penduduk miskin di Provinsi Sulawesi Utara mencapai 192,37 ribu jiwa.

Indeks Pembangunan Manusia (IPM) Kabupaten Bolaang Mongondow pada tahun 2021 mencapai 67,89. Nilai ini berada di bawah nilai IPM Provinsi Sulawesi Utara yang mencapai 72,93. IPM tertinggi dicapai oleh Kota Manado dengan nilai 78,93.

**DESCRIPTION**

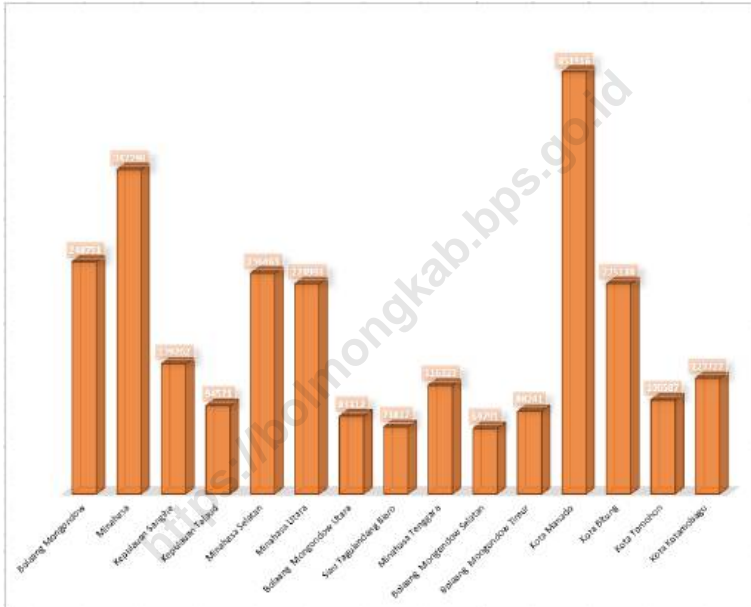
*Population of Sulawesi Utara Province in 2021 according to Indonesia Population Census 2021 was 2,621,923. Regency/Municipality with the highest population was Manado Municipality with total population 451,946, while the lowest was Bolaang Mongondow Selatan Regency with total population 69,791. Bolaang Mongondow Regency was in the third position for the biggest population with total population 248,751.*

*Total poor population of Bolaang Mongondow Regency in 2021 was 18.30 thousands. This number became fourth biggest poor population in Sulawesi Utara. Manado Municipality was the highest poor population with total poor population 25.55 thousands whereas the smallest poor population was in Bolaang Mongondow Timur Regency with poor population 4.30 thousands. The total poor population of Sulawesi Utara in 2021 was 192.37 thousands.*

*Human Development Index (HDI) of Bolaang Mongondow Regency in 2021 was 67.89 which below the HDI of Sulawesi Utara with HDI 72.93. The highest HDI was Manado Municipality with HDI 78.93.*

**Gambar** 13.1  
**Figures**

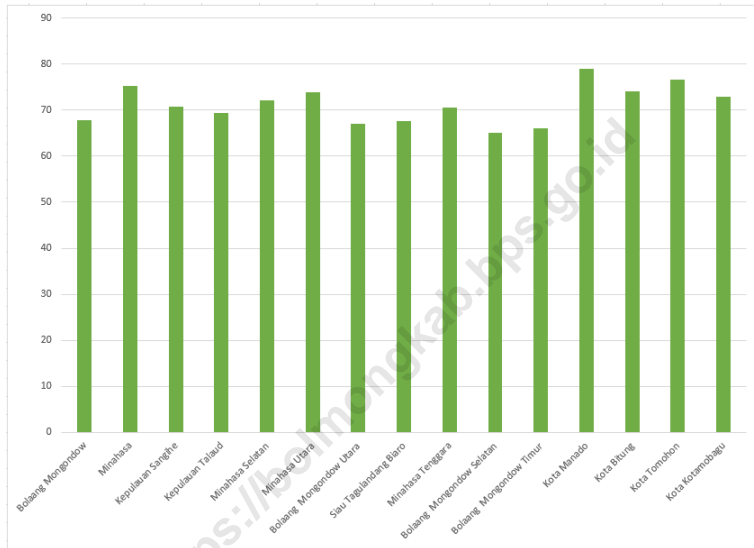
**Jumlah Penduduk Menurut Kabupaten/Kota di Provinsi Sulawesi Utara, 2021**  
**Population by Regency/Municipality in Sulawesi Utara Province, 2021**



Sumber/Source: Badan Pusat Statistik Provinsi Sulawesi Utara/BPS - Statistics of Sulawesi Utara Province

**Gambar** 13.2  
**Figures**

**Indeks Pembangunan Manusia Menurut Kabupaten/  
Kota di Provinsi Sulawesi Utara, 2021**  
*Human Development Index by Regency/Municipality in  
Sulawesi Utara Province, 2021*



Sumber/Source: Badan Pusat Statistik Provinsi Sulawesi Utara/BPS - Statistics of Sulawesi Utara Province

**Tabel**  
**Table** 13.1**Jumlah Penduduk Menurut Kabupaten/Kota di Provinsi Sulawesi Utara, 2017–2021**  
**Population by Regency/Municipality in Sulawesi Utara Province, 2017–2021**

<b>Kabupaten/Kota Regency/Municipality</b>	<b>2017</b>	<b>2018</b>	<b>2019</b>	<b>2020</b>	<b>2021</b>
(1)	(2)	(3)	(4)	(5)	(6)
<b>Kabupaten/Regency</b>					
Bolaang Mongondow	240 505	244 185	247 811	248 751	250 478
Minahasa	335 321	338 364	341 176	347 290	348 673
Kepulauan Sangihe	130 493	130 833	131 163	139 262	139 684
Kepulauan Talaud	90 678	91 599	92 475	94 521	94 983
Minahasa Selatan	208 013	209 501	210 695	236 463	238 746
Minahasa Utara	200 985	202 317	203 624	224 993	226 915
Bolaang Mongondow Utara	78 437	79 366	80 313	83 112	83 743
Siau Tagulandang Biaro	65 976	66 225	66 403	71 817	72 135
Minahasa Tenggara	105 714	106 303	106 899	116 323	117 079
Bolaang Mongondow Selatan	64 171	65 127	66 071	69 791	70 529
Bolaang Mongondow Timur	70 610	71 477	72 408	88 241	89 981
<b>Kota/Municipality</b>					
Kota Manado	430 133	431 880	433 635	451 916	453 182
Kota Bitung	212 409	215 711	219 004	225 134	227 177
Kota Tomohon	103 711	105 306	106 917	100 587	100 853
Kota Kotamobagu	123 872	126 198	128 387	123 722	124 473
<b>Sulawesi Utara</b>	<b>2 461 028</b>	<b>2 484 392</b>	<b>2 506 981</b>	<b>2 621 923</b>	<b>2 638 631</b>

Sumber/Source: Badan Pusat Statistik Provinsi Sulawesi Utara/BPS - Statistics of Sulawesi Utara Province

**Tabel**  
**Table** 13.2

**Laju Pertumbuhan Produk Domestik Regional Bruto Atas Dasar Harga Konstan 2010 Menurut Kabupaten/Kota di Provinsi Sulawesi Utara (persen), 2017–2021**  
**Rate of Growth of Gross Regional Domestic Products at Constant 2010 Prices by Regency/Municipality in Sulawesi Utara Province (percent), 2017–2021**

Kabupaten/Kota Regency/Municipality	2017	2018	2019	2020	2021
(1)	(2)	(3)	(4)	(5)	(6)
<b>Kabupaten/Regency</b>					
Bolaang Mongondow	6,67	7,49	7,89	0,98	3,87
Minahasa	6,07	6,10	5,79	-1,03	3,53
Kepulauan Sangihe	5,45	5,50	5,42	0,45	5,99
Kepulauan Talaud	5,10	5,02	4,69	0,43	3,34
Minahasa Selatan	6,53	6,09	5,97	-0,77	4,91
Minahasa Utara	6,51	6,41	6,35	-0,55	5,96
Bolaang Mongondow Utara	6,28	6,18	6,17	0,71	3,46
Siau Tagulandang Biaro	6,99	6,73	6,65	1,03	4,43
Minahasa Tenggara	6,36	6,00	5,98	-0,64	4,29
Bolaang Mongondow Selatan	6,24	6,56	6,39	0,63	3,74
Bolaang Mongondow Timur	5,71	5,06	4,80	0,16	3,05
<b>Kota/Municipality</b>					
Kota Manado	6,74	6,65	6,05	-3,14	5,14
Kota Bitung	6,18	6,01	4,06	1,37	4,60
Kota Tomohon	8,84	6,12	6,76	-0,41	2,05
Kota Kotamobagu	6,79	6,66	6,13	0,20	4,20
<b>Sulawesi Utara</b>	<b>6,31</b>	<b>6,00</b>	<b>5,65</b>	<b>-0,99</b>	<b>4,16</b>

Catatan/Note: ...

Sumber/Source: Badan Pusat Statistik Provinsi Sulawesi Utara/BPS - Statistics of Sulawesi Utara Province



**Tabel**  
**Table** 13.3**Jumlah Penduduk Miskin Menurut Kabupaten/Kota di  
Provinsi Sulawesi Utara (ribu), 2017–2021**  
**Number of Poor Population by Regency/Municipality in  
Sulawesi Utara Province (thousand), 2017–2021**

<b>Kabupaten/Kota Regency/Municipality</b>	<b>2017</b>	<b>2018</b>	<b>2019</b>	<b>2020</b>	<b>2021</b>
(1)	(2)	(3)	(4)	(5)	(6)
<b>Kabupaten/Regency</b>					
Bolaang Mongondow	19,05	18,49	18,30	18,07	19,08
Minahasa	26,34	24,49	24,32	24,95	26,30
Kepulauan Sangihe	15,38	15,46	14,62	14,64	14,55
Kepulauan Talaud	8,84	8,68	9,10	8,84	8,37
Minahasa Selatan	20,26	19,54	19,49	19,38	19,77
Minahasa Utara	14,93	14,13	14,09	14,33	14,49
Bolaang Mongondow Utara	6,95	6,84	6,77	6,82	6,53
Siau Tagulandang Biaro	6,81	6,53	6,35	5,95	6,00
Minahasa Tenggara	15,57	14,73	14,22	13,73	13,31
Bolaang Mongondow Selatan	9,05	8,82	8,74	8,53	8,63
Bolaang Mongondow Timur	4,37	4,29	4,41	4,30	4,47
<b>Kota/Municipality</b>					
Kota Manado	23,39	23,21	23,89	25,55	26,78
Kota Bitung	14,00	14,34	14,10	14,18	14,33
Kota Tomohon	6,69	6,25	5,99	6,06	6,18
Kota Kotamobagu	7,28	7,49	7,31	7,06	7,56
<b>Sulawesi Utara</b>	<b>198,88</b>	<b>193,31</b>	<b>191,70</b>	<b>192,37</b>	<b>196,35</b>

Sumber/Source: Badan Pusat Statistik Provinsi Sulawesi Utara/BPS - Statistics of Sulawesi Utara Province

**Tabel**  
**Table** 13.4**Indeks Pembangunan Manusia Menurut Kabupaten/Kota  
di Provinsi Sulawesi Utara, 2016–2021**  
*Human Development Index by Regency/Municipality in  
Sulawesi Utara Province, 2016–2021*

<b>Kabupaten/Kota</b> <i>Regency/Municipality</i>	<b>2016</b>	<b>2017</b>	<b>2019</b>	<b>2020</b>	<b>2021</b>
(1)	(2)	(3)	(4)	(5)	(6)
<b>Kabupaten/Regency</b>					
Bolaang Mongondow	66,08	66,91	67,82	67,89	68,16
Minahasa	74,59	74,97	75,47	75,29	75,73
Kepulauan Sangihe	69,14	69,67	70,53	70,73	71,07
Kepulauan Talaud	67,74	68,32	68,97	69,40	69,83
Minahasa Selatan	70,05	70,86	71,68	72,11	72,32
Minahasa Utara	72,20	73,05	73,95	73,90	74,11
Bolaang Mongondow Utara	65,60	66,32	66,91	66,99	67,39
Siau Tagulandang Biaro	66,03	33,75	67,48	67,64	68,05
Minahasa Tenggara	68,91	69,66	70,47	70,51	71,06
Bolaang Mongondow Selatan	64,05	64,49	65,28	65,00	65,42
Bolaang Mongondow Timur	64,73	65,21	68,08	65,99	66,55
<b>Kota/Municipality</b>					
Kota Manado	78,05	78,41	79,12	78,93	79,20
Kota Bitung	72,94	73,27	74,20	74,10	74,20
Kota Tomohon	75,34	75,78	76,67	76,69	76,86
Kota Kotamobagu	72,00	72,55	73,22	72,97	73,47
<b>Sulawesi Utara</b>	<b>71,66</b>	<b>72,20</b>	<b>72,99</b>	<b>72,93</b>	<b>73,30</b>

Sumber/Source: Badan Pusat Statistik Provinsi Sulawesi Utara/BPS - *Statistics of Sulawesi Utara Province*



# DATA

MENCERDASKAN BANGSA

ENLIGHTEN THE NATION



**BADAN PUSAT STATISTIK**  
**KABUPATEN BOLAANG MONGONDOW**  
Jalan Trans Sulawesi, Desa Lalow, Kec. Lolak  
Kab. Bolaang Mongondow 95761

