

# **KABUPATEN NUNUKAN DALAM ANGKA**

*NUNUKAN REGENCY IN FIGURES*

# **2022**



**BADAN PUSAT STATISTIK  
KABUPATEN NUNUKAN**  
BPS-STATISTICS OF NUNUKAN REGENCY

# KABUPATEN NUNUKAN DALAM ANGKA

*NUNUKAN REGENCY IN FIGURES*

# 2022



**KABUPATEN NUNUKAN DALAM ANGKA**  
***Nunukan Regency in Figures***  
**2022**

ISSN: 1907-2147

No. Publikasi/*Publication Number*: 65040.2202

Katalog /*Catalog*: 1102001.6504

Ukuran Buku/*Book Size*: 14,8 cm x 21 cm

Jumlah Halaman/*Number of Pages* : xxxviii + 259 hal/*pages*

Naskah/*Manuscript*:

BPS Kabupaten Nunukan

*BPS-Statistics of Nunukan Regency*

Penyunting/*Editor*:

BPS Kabupaten Nunukan

*BPS-Statistics of Nunukan Regency*

Desain Kover/*Cover Design*:

BPS Kabupaten Nunukan

*BPS-Statistics of Nunukan Regency*

Ilustrasi Kover/*Cover Illustration*:

Pantai Ecing/*Ecing Beach*

Diterbitkan oleh/*Published by*:

©BPS Kabupaten Nunukan/*BPS-Statistics of Nunukan Regency*

Dicetak oleh/*Printed by*:

CV. Kreasi Cahaya Abadi

Dilarang mengumumkan, mendistribusikan, mengomunikasikan, dan/atau menggandakan sebagian atau seluruh isi buku ini untuk tujuan komersil tanpa izin tertulis dari Badan Pusat Statistik.

*Prohibited to announce, distribute, communicate, and/or copy part or all of this book for commercial purpose without permission from BPS-Statistics Indonesia.*

**TIM PENYUSUN/TEAM MEMBERS**

**Pengarah/Director**

Agung Nugroho, S.ST

**Penanggung Jawab/Persons in Charge**

Agung Nugroho, S.ST

**Pengolah Data dan Penulis Naskah/Data Processing and Authors**

Muhammad Tanzir, S.ST

Ramadha Wafiq Musthafa, S.Tr.Stat

**Pembuatan Infografis/Infographic Maker**

Ahmad Rizal Hadi Sandhori S.Tr.Stat

**Penata Letak/Layout Designers**

Muhammad Tanzir, S.ST



## KONTRIBUTOR DATA/DATA CONTRIBUTOR

1. Kementerian Agama/*Ministry of Religious Affair*
2. Kementerian Pendidikan dan Kebudayaan/*The Ministry of Education and Culture*
3. Badan Meteorologi Klimatologi dan Geofisika/*Meteorological, Climatology, and Geophysical Agency*
4. Badan Kepegawaian Negara (BKN)/*National Civil Service Agency*
5. Badan Pusat Statistik/*BPS-Statistics Indonesia*
6. Badan Perencanaan Pembangunan Daerah Kabupaten Nunukan/*Regional Development Planning Board-Nunukan Regency*
7. Badan Meteorologi Klimatologi dan Geofisika Nunukan/*Meteorological, Climatology, and Geophysical Agency Nunukan*
8. Badan Meteorologi Klimatologi dan Geofisika Yuvai Semaring/*Meteorological, Climatology, and Geophysical Agency Yuvai Semaring*
9. Sekretariat Dewan Perwakilan Rakyat Daerah Kabupaten Nunukan/*Parliament Secretariat of Nunukan Regency*
10. Badan Kepegawaian dan Pengembangan Sumber Daya Manusia Kabupaten Nunukan/*Human Resource Development-Nunukan Regency*
11. Badan Pengelolaan Keuangan dan Aset Daerah Kabupaten Nunukan/*Management of Revenue, Finance, and Assets-Nunukan Regency*
12. Dinas Kesehatan Kabupaten Nunukan/*Health Services-Nunukan Regency*
13. Dinas Kependudukan dan Pencatatan Sipil Kabupaten Nunukan/*Department of Population-Nunukan Regency*
14. Dinas Pertanian dan Ketahanan Pangan/*Office of Agriculture-Nunukan Regency*
15. Dinas Perikanan Kabupaten Nunukan/*Fisheries and Sea Service-Nunukan Regency*
16. PT. PLN Nunukan/*Electricity Company of Nunukan*
17. Perusahaan Umum Daerah Air Minum Tirta Taka Kabupaten Nunukan/*Drinking Water Company of Nunukan Regency*
18. Dinas Kebudayaan, Kepemudaan, dan Olahraga, serta Pariwisata Kabupaten Nunukan/*Department of Culture, Youth, and Sport, and Tourism of Nunukan Regency*

19. Dinas Pekerjaan Umum Dan Penataan Ruang Kabupaten Nunukan/*Public Works Office of Nunukan Regency*
20. PT. POS Indonesia/*Indonesia Post Office*
21. Dinas Koperasi, Usaha Kecil, Dan Mengah, Perindustrian Dan Perdagangan/*Cooperatives, Small and Medium Enterprise, and Trade Office.*

<https://nunukankab.bps.go.id>







**KEPALA BPS KABUPATEN NUNUKAN**  
**CHIEF STATISTICIAN OF NUNUKAN REGENCY**



**AGUNG NUGROHO, SST**





## KATA PENGANTAR

Kabupaten Nunukan Dalam Angka 2022 adalah publikasi tahunan yang komprehensif. Publikasi ini menyajikan beraneka jenis data dari berbagai bidang serta dilengkapi ulasan deskriptif dan penjelasan teknis dari bidang-bidang bersangkutan. Seluruh informasi dalam publikasi ini disajikan dalam dua bahasa, Bahasa Indonesia dan Bahasa Inggris. Buku ini dimaksudkan untuk memberi gambaran umum tentang keadaan geografi dan iklim di Kabupaten Nunukan, ciri dan keadaan sosial ekonomi penduduk serta kondisi sosial dan perekonomian Kabupaten Nunukan


Publikasi Kabupaten Nunukan Dalam Angka 2022 yang merupakan lanjutan dari publikasi tahun sebelumnya, sebagian besar tabel-tabelnya menyajikan data tahun 2021.

Laporan lengkap ini dapat terwujud berkat kerja sama dan bantuan dari berbagai pihak, baik instansi pemerintah maupun swasta. Kepada semua pihak yang telah memberikan bantuan, disampaikan penghargaan dan ucapan terima kasih yang sebesar-besarnya.

Walaupun publikasi ini telah disiapkan sebaik-baiknya, kekurangan dan kesalahan sangat mungkin terjadi. Untuk perbaikan publikasi ini, tanggapan dan saran-saran dari pemakai sangat diharapkan.

Nunukan , Februari 2022

Kepala BPS  
Kabupaten Nunukan



**Agung Nugroho**



## PREFACE

*Nunukan Regency in Figures 2022 is a comprehensive publication, published by BPS-Statistics Nunukan annually. This publication presents data from various fields with descriptive analysis and technical notes for each sector. This is bilingual publication, presented in Indonesian Language and in English. The publication is aimed to provide general picture of geographic and climate, socio-economic characteristic of population as well as social and economic conditions of Nunukan Regency.*

*The Nunukan Regency in Figures 2022, which is a continuation of previous publications, presents the most current information, with most of the tables presents the 2020 data.*

*The release of this comprehensive report has been made possible, due to the assistance and contributions of various government institutions and private organizations. To all who has involved in the preparation of this publication, we would like to express our high appreciation and gratitude.*

*Comments and suggestions to improve the content of this book are always welcome.*

Nunukan , February 2022  
Chief Statistician of  
Nunukan Regency



**Agung Nugroho**

## DAFTAR ISI / CONTENTS

	Halaman Page
DAFTAR TABEL/LIST OF TABLES	
Kata Pengantar/ <i>Preface</i> .....	xi
Daftar Isi/ <i>Contents</i> .....	xiii
Daftar Tabel/ <i>List of Tables</i> .....	xv
Daftar Gambar/ <i>List of Figures</i> .....	xxix
Daftar Singkatan/ <i>List of Abbreviations</i> .....	xxxv
Statistik Kunci/ <i>Key Statistics</i> .....	xxxvii
1. Geografi dan Iklim/ <i>Geography and Climate</i> .....	1
2. Pemerintahan/ <i>Government</i> .....	17
3. Penduduk dan Ketenagakerjaan/ <i>Population and Employment</i> .....	43
4. Sosial dan Kesejahteraan Rakyat/ <i>Social and Welfare</i> .....	59
5. Pertanian, Kehutanan, Peternakan, dan Perikanan/ <i>Agriculture, Forestry, Livestock, and Fishery</i> .....	117
6. Industri, Pertambangan, dan Energi/ <i>Industry, Mining, and Energy</i> .....	173
7. Pariwisata/ <i>Tourism</i> .....	185
8. Transportasi dan Komunikasi/ <i>Transportation and Communication</i> .....	195
9. Perbankan, Koperasi, dan Harga-harga/ <i>Banking, Cooperative, dan Prices</i> .....	207
10. Pengeluaran Penduduk/ <i>Population Expenditure</i> .....	215
11. Perdagangan/ <i>Trade</i> .....	225
12. Sistem Neraca Regional/ <i>System of Regional Accounts</i> .....	231
13. Perbandingan Antar Kabupaten/Kota/ <i>Regency/Municipal Comparison</i> .....	247



## DAFTAR TABEL/LIST OF TABLES

Halaman  
Page

### DAFTAR TABEL/LIST OF TABLES

#### 1. GEOGRAFI DAN IKLIM/GEOGRAPHY AND CLIMATE

##### 1.1 KEADAAN GEOGRAFI

###### **GEOGRAPHY CONDITION**

1.1.1	Luas Daerah dan Jumlah Pulau Menurut Kecamatan di Kabupaten Nunukan, 2021 <i>Total Area and Number of Islands by Subdistrict in Nunukan Regency, 2021</i> .....	8
1.1.2	Tinggi Wilayah dan Jarak ke Ibukota Kabupaten Menurut Kecamatan di Kabupaten Nunukan, 2021 <i>Altitude and Distance to the Capital of Regency by Subdistrict in Nunukan Regency, 2021</i> .....	10
1.2	<b>KEADAAN IKLIM</b>	
	<b>CLIMATE CONDITION</b>	
1.2.1	Pengamatan Unsur Iklim Menurut Bulan di Stasiun Nunukan, 2021 <i>Observation of Climate Elements By Months at Nunukan Station, 2021</i> .....	11
1.2.2	Pengamatan Unsur Iklim Menurut Bulan di Stasiun Yuvai Semaring, 2021 <i>Observation of Climate Elements By Months at Yuvai Semaring Station, 2021</i> .....	14
2.	<b>PEMERINTAHAN/GOVERNMENT</b>	
2.1	<b>WILAYAH ADMINISTRATIF</b>	
	<b>ADMINISTRATIVE AREA</b>	
2.1.1	Jumlah Desa <sup>1</sup> /Kelurahan Menurut Kecamatan di Kabupaten Nunukan, 2017–2021 <i>Number of Villages<sup>1</sup>/Kelurahan by Subdistrict in Nunukan Regency, 2017–2021</i> .....	25



<b>2.2</b>	<b>DEWAN PERWAKILAN RAKYAT DAERAH</b>	
	<b>REGIONAL HOUSE OF REPRESENTATIVE</b>	
2.2.1	Jumlah Anggota Dewan Perwakilan Rakyat Daerah Menurut Partai Politik dan Jenis Kelamin di Kabupaten Nunukan, 2021 <i>Number of Regional House of Representatives's Members by Political Parties and Sex in Nunukan Regency, 2021</i> .....	26
<b>2.3</b>	<b>SUMBER DAYA MANUSIA</b>	
	<b>HUMAN RESOURCES</b>	
2.3.1	Jumlah Pegawai Negeri Sipil Menurut Jabatan dan Jenis Kelamin di Kabupaten Nunukan, Desember 2020 dan Desember 2021 <i>Number of Civil Servants by Occupation and Sex in Nunukan Regency, December 2020 and December 2021</i> .....	27
2.3.2	Jumlah Pegawai Negeri Sipil Menurut Tingkat Pendidikan dan Jenis Kelamin di Kabupaten Nunukan, Desember 2020 dan Desember 2021 <i>Number of Civil Servants by Educational Level and Sex in Nunukan Regency, December 2020 and Desember 2021</i> .....	29
2.3.3	Jumlah Pegawai Negeri Sipil Menurut Tingkat Kepangkatan dan Jenis Kelamin di Kabupaten Nunukan, Desember 2020 dan Desember 2021 <b><i>Number of Civil Servants by Hierarchy and Sex in Nunukan Regency, Desember 2020 and Desember 2021</i></b> .....	
2.3.4	Jumlah Pegawai Negeri Sipil Pemerintah Daerah Menurut Jabatan dan Jenis Kelamin di Kabupaten Nunukan, Desember 2020 dan Desember 2021 <i>Number of Civil Servants Local Government by Occupation and Sex in Nunukan Regency, December 2020 dan December 2021</i> .....	33
2.3.5	Jumlah Pegawai Negeri Sipil Pemerintah Daerah Menurut Tingkat Pendidikan dan Jenis Kelamin di Kabupaten Nunukan, Desember 2020 dan Desember 2021 <i>Number of Civil Servants Local Government by Educational Level and Sex in Nunukan Regency, December 2020 dan December 2021</i> .....	35

2.3.6	Jumlah Pegawai Negeri Sipil Pemerintah Daerah Menurut Tingkat Kepangkatan dan Jenis Kelamin di Kabupaten Nunukan, Desember 2020 dan Desember 2021 <i>Number of Civil Servants Local Government by Hierarchy and Sex in Nunukan Regency, December 2020 dan December 2021</i> .....	37
<b>2.4</b>	<b>KEUANGAN PEMERINTAH</b> <b>GOVERNMENT FINANCE</b>	
2.4.1	Realisasi Pendapatan Pemerintah Kabupaten Nunukan Menurut Jenis Pendapatan (juta rupiah), 2018–2021 <i>Actual Nunukan Regency Government Revenues by Kind of Revenues (million rupiahs), 2018–2021</i> .....	39
2.4.2	Realisasi Belanja Pemerintah Kabupaten Nunukan Menurut Jenis Belanja (juta rupiah), 2018–2021 <i>Actual Nunukan Regency Government Expenditures by Kind of Expenditures (million rupiahs), 2018–2021</i> .....	41
<b>3.</b>	<b>PENDUDUK DAN KETENAGAKERJAAN/</b> <b>POPULATION AND EMPLOYMENT</b>	
<b>3.1</b>	<b>PENDUDUK</b> <b>POPULATION</b>	
3.1.1	Penduduk, Laju Pertumbuhan Penduduk, Distribusi Persentase Penduduk, Kepadatan Penduduk, Rasio Jenis Kelamin Penduduk Menurut Kecamatan di Kabupaten Nunukan, 2021 <i>Population, Population Growth Rate, Percentage Distribution of Population, Population Density, and Population Sex Ratio by Subdistrict in Nunukan Regency, 2021</i> .....	51
3.1.2	Jumlah Penduduk Menurut Kelompok Umur dan Jenis Kelamin di Kabupaten Nunukan, 2021 <i>Population by Age Groups and Sex in Nunukan Regency, 2021</i> .....	53
<b>3.2</b>	<b>KETENAGAKERJAAN</b> <b>EMPLOYMENT</b>	
3.2.1	Jumlah Penduduk Berumur 15 Tahun Keatas Menurut Jenis Kegiatan Selama Seminggu yang Lalu dan Jenis Kelamin di Kabupaten Nunukan, 2021 <i>Population Aged 15 Years and Over by Type of Activity During The Previous Week and Sex in Nunukan Regency, 2021</i> .....	54

3.2.2	Penduduk Berumur 15 Tahun ke Atas Menurut Pendidikan Tertinggi yang Ditamatkan dan Jenis Kegiatan Selama Seminggu yang Lalu di Kabupaten Nunukan, 2020 <i>Population 15 Years of Age and Over by Educational Attainment and Type of Activity During the Previous Week in Nunukan Regency, 2020 .</i>	55
3.2.3	Penduduk Berumur 15 Tahun Ke Atas yang Bekerja Selama Seminggu yang Lalu Menurut Status Pekerjaan Utama dan Jenis Kelamin di Kabupaten Nunukan, 2021 <i>Population 15 Years of Age and Over who Worked During The Previous Week by Main Employment Status and Sex in Nunukan Regency, 2021 .....</i>	57
<b>4.</b>	<b>SOSIAL DAN KESEJAHTERAAN RAKYAT/SOCIAL AND WELFARE</b>	
<b>4.1</b>	<b>PENDIDIKAN</b>	
	<b>EDUCATION</b>	
4.1.1	Jumlah Sekolah, Guru, dan Murid Taman Kanak-Kanak (TK) di Bawah Kementerian Pendidikan dan Kebudayaan Menurut Kecamatan di Kabupaten Nunukan, 2020/2021 dan 2021/2022 <i>Number of Schools, Teachers, and Pupils in Kindergarten Under The Ministry of Education and Culture by Subdistrict in Nunukan Regency, 2020/2021 and 2021/2022.....</i>	67
4.1.2	Jumlah Sekolah, Guru, dan Murid Raudatul Athfal (RA) di Bawah Kementerian Agama Menurut Kecamatan di Kabupaten Nunukan, 2020/2021 dan 2021/2022 <i>Number of Schools, Teachers, and Pupils in Raudatul Athfal (RA) Under The Ministry of Religious Affairs by Subdistrict in Nunukan Regency, 2020/2021 and 2021/2022 .....</i>	70
4.1.3	Jumlah Sekolah, Guru, dan Murid Sekolah Dasar (SD) di Bawah Kementerian Pendidikan dan Kebudayaan Menurut Kecamatan di Kabupaten Nunukan, 2020/2021 dan 2021/2022 <i>Number of Schools, Teachers, and Pupils in Primary Schools Under The Ministry of Education and Culture by Subdistrict in Nunukan Regency, 2020/2021 and 2021/2022 .....</i>	71

4.1.4	Jumlah Sekolah, Guru, dan Murid Madrasah Ibtidaiyah (MI) di Bawah Kementerian Agama Menurut Kecamatan Menurut Kecamatan di Kabupaten Nunukan, 2020/2021 dan 2021/2022 <i>Number of Schools, Teachers, and Pupils in Madrasah Ibtidaiyah (MI) Under The Ministry of Religious Affairs by Subdistrict in Nunukan Regency, 2020/2021 and 2021/2022</i> .....	74
4.1.5	Jumlah Sekolah, Guru, dan Murid Sekolah Menengah Pertama (SMP) di Bawah Kementerian Pendidikan dan Kebudayaan Menurut Kecamatan di Kabupaten Nunukan, 2020/2021 dan 2021/2022 <i>Number of Schools, Teachers, and Pupils in Lower Secondary Schools Under The Ministry of Education and Culture by Subdistrict in Nunukan Regency, 2020/2021 and 2021/2022</i> .....	77
4.1.6	Jumlah Sekolah, Guru, dan Murid Madrasah Tsanawiyah (MTs) di Bawah Kementerian Agama Menurut Kecamatan di Kabupaten Nunukan, 2020/2021 dan 2021/2022 <i>Number of Schools, Teachers, and Pupils in Madrasah Tsanawiyah (MTs) Under The Ministry of Religious Affairs by Subdistrict in Nunukan Regency, 2020/2021 and 2021/2022</i> .....	80
4.1.7	Jumlah Sekolah, Guru, dan Murid Sekolah Menengah Atas (SMA) di Bawah Kementerian Pendidikan dan Kebudayaan Menurut Kecamatan di Kabupaten Nunukan, 2020/2021 dan 2021/2022 <i>Number of Schools, Teachers, and Pupils in Upper Secondary Schools Under The Ministry of Education and Culture by Subdistrict in Nunukan Regency, 2020/2021 and 2021/2022</i> .....	83
4.1.8	Jumlah Sekolah, Guru, dan Murid Sekolah Menengah Kejuruan (SMK) di Bawah Kementerian Pendidikan dan Kebudayaan Menurut Kecamatan di Kabupaten Nunukan, 2020/2021 dan 2021/2022 <i>Number of Schools, Teachers, and Pupils in Vocational High Schools Under The Ministry of Education and Culture by Subdistrict in Nunukan Regency, 2020/2021 and 2021/2022</i> .....	86
4.1.9	Jumlah Sekolah, Guru, dan Murid Madrasah Aliyah (MA) di Bawah Kementerian Agama Menurut Kecamatan di Kabupaten Nunukan, 2020/2021 dan 2021/2022 <i>Number of Schools, Teachers, and Pupils in Madrasah Aliyah (MA) Under the Ministry of Religious Affairs by Subdistrict in Nunukan Regency, 2020/2021 and 2021/2022</i> .....	89

4.1.10	Jumlah Desa <sup>1</sup> /Kelurahan yang Memiliki Fasilitas Sekolah Menurut Kecamatan dan Tingkat Pendidikan di Kabupaten Nunukan, 2019–2021 <i>Number of Villages<sup>1</sup>/Sub-Districts Having Educational Facilities by Subdistrict and Educational Level in Nunukan Regency, 2019–2021 .....</i>	92
4.1.11	Angka Partisipasi Murni (APM) dan Angka Partisipasi Kasar (APK) Menurut Jenjang Pendidikan di Kabupaten Nunukan, 2020 dan 2021 <i>Net Participation Rates and Gross Participation Rates by Educational Level in Nunukan Regency, 2020 and 2021.....</i>	97
4.1.12	Persentase Penduduk Berumur 15 Tahun ke Atas yang Melek Huruf Menurut Kelompok Umur di Kabupaten Nunukan, 2020 dan 2021 <i>Percentage of Literate People Aged 15 Years and Over by Age Group in Nunukan Regency, 2020 and 2021 .....</i>	98
<b>4.2</b>	<b>KESEHATAN .....</b> <b>HEALTH.....</b>	
4.2.1	Jumlah Desa <sup>1</sup> /Kelurahan Yang Memiliki Sarana Kesehatan Menurut Kecamatan di Kabupaten Nunukan, 2019–2021 <i>Number of Villages<sup>1</sup>/Kelurahan Having Health Facilities by Subdistrict in Nunukan Regency, 2019–2021 .....</i>	<b>99</b>
4.2.2	Jumlah Tenaga Kesehatan Menurut Kecamatan di Kabupaten Nunukan, 2021 <i>Number of Health Human Resources by Subdistrict in Nunukan Regency, 2021 .....</i>	<b>105</b>
4.2.3	Jumlah Rumah Sakit Umum, Rumah Sakit Khusus, Puskesmas, Klinik Pratama, dan Posyandu Menurut Kecamatan di Kabupaten Nunukan, 2020 dan 2021 <i>Number of General Hospital, Specialized Hospital, Public Health Center, Primary Clinic, and Integrated Health Post by Subdistrict in Nunukan Regency, 2020 and 2021 .....</i>	<b>107</b>
<b>4.3</b>	<b>AGAMA DAN SOSIAL LAINNYA .....</b> <b>RELIGION AND OTHER SOCIAL AFFAIRS .....</b>	
4.3.1	Jumlah Penduduk Menurut Kecamatan dan Agama yang Dianut di Kabupaten Nunukan, 2021 <i>Population by Subdistrict and Religion in Nunukan Regency, 2021 .....</i>	110

4.3.2	Jumlah Tempat Peribadatan Menurut Kecamatan di Kabupaten Nunukan, 2021 <i>Number of Places of Worship by Subdistrict in Nunukan Regency, 2021</i> .....	111
4.3.3	Jumlah Desa <sup>1</sup> /Kelurahan yang Mengalami Bencana Alam <sup>2</sup> Menurut Kecamatan di Kabupaten Nunukan, 2019–2021 <i>Number of Villages<sup>1</sup>/Kelurahan that Had Natural Disaster<sup>2</sup> by Subdistrict in Nunukan Regency, 2019–2021</i> .....	112
<b>4.4</b>	<b>KEMISKINAN</b> <b>POVERTY</b>	
4.4.1	Garis Kemiskinan, Jumlah, dan Persentase Penduduk Miskin di Kabupaten Nunukan, 2013–2021 <i>Poverty Line, Number, and Percentage of Poor People in Nunukan Regency, 2013–2021</i> .....	115
4.4.2	Indeks Kedalaman Kemiskinan dan Indeks Keparahan Kemiskinan di Kabupaten Nunukan, 2013–2021 <i>Poverty Gap Index and Poverty Severity Index in Nunukan Regency, 2013–2021</i> .....	116
<b>5.</b>	<b>PERTANIAN, KEHUTANAN, PETERNAKAN, DAN PERIKANAN/</b> <b>AGRICULTURE, FORESTRY, LIVESTOCK, AND FISHERY</b>	
<b>5.1</b>	<b>HORTIKULTURA</b> <b>HORTICULTURE</b>	
5.1.1	Luas Panen Tanaman Sayuran Menurut Kecamatan dan Jenis Tanaman di Kabupaten Nunukan (ha), 2020 dan 2022 <i>Harvested Area of Vegetables by Subdistrict and Kind of Plant in Nunukan Regency (ha), 2020 and 2021</i> .....	127
5.1.2	Produksi Tanaman Sayuran Menurut Kecamatan dan Jenis Tanaman di Kabupaten Nunukan (kuintal), 2020 dan 2021 <i>Production of Vegetables by Subdistrict and Kind of Plant in Nunukan Regency (quintal), 2020 and 2021</i> .....	131
5.1.3	Luas Panen Tanaman Sayuran dan Buah-buahan Semusim Menurut Jenis Tanaman di Kabupaten Nunukan (ha), 2019–2021 <i>Harvested Area of Seasonal Vegetables and Fruits by Kind of Plant in Nunukan Regency (ha), 2019–2021</i> .....	135

5.1.4	Produksi Tanaman Sayuran dan Buah-buahan Semusim Menurut Jenis Tanaman di Kabupaten Nunukan (kuintal), 2019–2021 <i>Production of Seasonal Vegetables and Fruits by Kind of Plant in Nunukan Regency (quintal), 2019–2021</i> .....	136
5.1.5	Luas Panen Tanaman Biofarmaka Menurut Kecamatan dan Jenis Tanaman di Kabupaten Nunukan (m <sup>2</sup> ), 2020 dan 2021 <i>Harvested Area of Medicinal Plants by Subdistrict and Kind of Plant in Nunukan Regency (m<sup>2</sup>), 2020 and 2021</i> .....	137
5.1.6	Produksi Tanaman Biofarmaka Menurut Kecamatan dan Jenis Tanaman di Kabupaten Nunukan (kg), 2020 and 2021 <i>Production of Medicinal Plants by Subdistrict and Kind of Plant in Nunukan Regency (kg), 2020 and 2021</i> .....	139
5.1.7	Luas Panen Tanaman Biofarmaka Menurut Jenis Tanaman di Kabupaten Nunukan (m <sup>2</sup> ), 2019–2021 <i>Harvested Area of Medicinal Plants by Kind of Plant in Nunukan Regency (m<sup>2</sup>), 2019–2021</i> .....	141
5.1.8	Produksi Tanaman Biofarmaka Menurut Jenis Tanaman di Kabupaten Nunukan (kg), 2019–2021 <i>Production of Medicinal Plants by Kind of Plant in Nunukan Regency (kg), 2019–2021</i> .....	142
5.1.9	Luas Panen Tanaman Hias Menurut Kecamatan dan Jenis Tanaman di Kabupaten Nunukan (m <sup>2</sup> ), 2020 and 2021 <i>Harvested Area of Ornamental Plants by Subdistrict and Kind of Plant in Nunukan Regency (m<sup>2</sup>), 2020 and 2021</i> .....	143
5.1.10	Produksi Tanaman Hias Menurut Kecamatan dan Jenis Tanaman di Kabupaten Nunukan (tangkai), 2020 and 2021 <i>Production of Ornamental Plants by Subdistrict and Kind of Plant in Nunukan Regency (stalks), 2020 and 2021</i> .....	145
5.1.11	Luas Panen Tanaman Hias Menurut Jenis Tanaman di Kabupaten Nunukan (m <sup>2</sup> ), 2019–2021 <i>Harvested Area of Ornamental Plants by Kind of Plant in Nunukan Regency (m<sup>2</sup>), 2019–2021</i> .....	147

5.1.12	Produksi Tanaman Hias Menurut Jenis Tanaman di Kabupaten Nunukan (tangkai), 2019–2021 <i>Production of Ornamental Plants by Kind of Plant in Nunukan Regency(stalks), 2019–2021</i> .....	148
5.1.13	Produksi Buah-buahan Menurut Kecamatan dan Jenis Tanaman di Kabupaten Nunukan (kuintal), 2020 and 2021 <i>Production of Fruits by Subdistrict and Kind of Plant in Nunukan Regency (kuintal), 2020 and 2021</i> .....	149
5.1.14	Produksi Buah-Buahan dan Sayuran Tahunan Menurut Jenis Tanaman di Kabupaten Nunukan (kuintal), 2019–2021 <i>Production of Annual Fruits and Vegetables by Kind of Plant in Nunukan Regency (quintal), 2019–2021</i> .....	153
<b>5.2</b>	<b>PERKEBUNAN</b> <b>ESTATE CROPS</b>	
5.2.1	Luas Areal Tanaman Perkebunan Menurut Kecamatan dan Jenis Tanaman di Kabupaten Nunukan (Ribu ha), 2020 dan 2021 <i>Planted Area of Estate Crops by Subdistrict and Type of Crops in Nunukan Regency (Thousands ha), 2020 and 2021</i> .....	154
5.2.2	Produksi Perkebunan Menurut Kecamatan dan Jenis Tanaman di Kabupaten Nunukan (Ribu ton), 2020 dan 2021 <i>Production of Estate by Subdistrict and Type of Crops in Nunukan Regency (Thousands ton), 2020 and 2021</i> .....	158
<b>5.3</b>	<b>PERIKANAN</b> .....	
	<b>FISHERY</b> .....	
5.3.1	Jumlah Rumah Tangga Perikanan Tangkap Menurut Kecamatan dan Subsektor di Kabupaten Nunukan, 2020 dan 2021 <i>Number of Fish Capture Households by Subdistrict and Subsector in Nunukan Regency, 2020 and 2021</i> .....	162
5.3.2	Produksi Perikanan Tangkap Menurut Kecamatan dan Subsektor di Kabupaten Nunukan (kg), 2020 dan 2021 <i>Production of Fish Capture by Subdistrict and Subsector in Nunukan Regency (kg), 2020 and 2021</i> .....	163



5.3.3	Jumlah Rumah Tangga Perikanan Budidaya Menurut Kecamatan dan Subsektor di Kabupaten Nunukan, 2020 dan 2021 <i>Number of Aquaculture Households by Subdistrict and Subsector in Nunukan Regency, 2020 and 2021</i> .....	164
5.3.4	Produksi Perikanan Budidaya Menurut Kecamatan dan Subsektor di Kabupaten Nunukan (ton), 2020 dan 2021 <i>Aquaculture Production by Subdistrict and Subsector in Nunukan Regency (ton), 2020 and 2021</i> .....	166
5.3.5	Jumlah Perahu/Kapal Menurut Kecamatan dan Jenis Kapal di Kabupaten Nunukan, 2020 dan 2021 <i>Number of Fishing Boats by Subdistrict and Type of Boat in Nunukan Regency, 2020 and 2021</i> .....	168
5.3.6	Nilai Produksi Perikanan Tangkap Menurut Kecamatan dan Subsektor di Kabupaten Nunukan (juta rupiah), 2020 dan 2021 <i>Production Value of Fish Capture by Subdistrict and Subsector in Nunukan Regency (million rupiah), 2020 and 2021</i> .....	169
5.3.7	Nilai Produksi Perikanan Budidaya Menurut Kecamatan dan Subsektor di Kabupaten Nunukan (juta rupiah), 2020 dan 2021 <i>Aquaculture Production Value by Subdistrict and Subsector in Nunukan Regency (million rupiah), 2020 and 2021</i> .....	170
<b>6.</b>	<b>INDUSTRI, PERTAMBANGAN, DAN ENERGI/ INDUSTRY, MINING, AND ENERGY</b>	
6.1	Jumlah Pelanggan dan Litrik Terjual Menurut Bulan di Kabupaten Nunukan, 2021 <i>Number of Electricity and Electricty Sold by Months in Nunukan Regency, 2021</i> .....	180
6.2	Jumlah Pelanggan Listrik Menurut Kecamatan di Kabupaten Nunukan, 2017–2021 <i>Number of Electricity Customers by Subdistrict in Nunukan Regency, 2017–2021</i> .....	181
6.3	Jumlah Pelanggan dan Air yang Disalurkan Menurut Kecamatan di Kabupaten Nunukan, 2021 <i>Number of Customers and Distributed Water by Subdistrict in Nunukan Regency, 2021</i> .....	182

6.4	Jumlah Pelanggan dan Air yang Disalurkan Menurut Pelanggan di Kabupaten Nunukan, 2020 dan 2021 <i>Number of Customers and Distributed Water by Customers in Nunukan Regency, 2020 and 2021</i> .....	183
<b>7.</b>	<b>PARIWISATA/TOURISM</b>	
7.1	Jumlah Rumah Makan/Restoran Menurut Kecamatan di Kabupaten Nunukan, 2018–2021 <i>Number of Restaurants by Subdistrict in Nunukan Regency, 2018–2021</i> .....	192
7.2	Jumlah Hotel, Kamar, dan Tempat Tidur Menurut Kecamatan di Kabupaten Nunukan, 2021 <i>Number of Hotels, Rooms, and Beds by Subdistrict in Nunukan Regency, 2021</i> .....	193
<b>8.</b>	<b>TRANSPORTASI DAN KOMUNIKASI/ TRANSPORTATION AND COMMUNICATION</b>	
<b>8.1</b>	<b>TRANSPORTASI TRANSPORTATION</b>	
8.1.1	Panjang Jalan <sup>1</sup> Menurut Tingkat Kewenangan Pemerintahan di Kabupaten Nunukan (km), 2019–2021 <i>Length of Roads<sup>1</sup> by Level of Government Authority in Nunukan Regency (km), 2019–2021</i> .....	202
8.1.2	Panjang Jalan Menurut Jenis Permukaan Jalan di Kabupaten Nunukan (km), 2019–2021 <i>Length of Roads by Type of Road Surface in Nunukan Regency (km), 2019–2021</i> .....	203
8.1.3	Panjang Jalan Menurut Kondisi Jalan di Kabupaten Nunukan (km), 2019–2021 <i>Length of Roads by Condition of Roads in Nunukan Regency (km), 2019–2021</i> .....	204
<b>8.2</b>	<b>KOMUNIKASI COMMUNICATION</b>	
8.2.1	Jumlah Kantor Pos Pembantu Menurut Kecamatan di Kabupaten Nunukan, 2018–2021 <i>Number of Post Offices Subsidiaries by Subdistrict in Nunukan Regency, 2018–2021</i> .....	205

<b>9.</b>	<b>PERBANKAN, KOPERASI, DAN HARGA-HARGA/ BANKING, COOPERATIVE, AND PRICES</b>	
9.1	Jumlah Koperasi Aktif Menurut Kecamatan di Kabupaten Nunukan, 2021 <i>Number of Active Cooperative by Subdistrict in Nunukan Regency, 2021</i> .....	213
9.2	Jumlah Koperasi Menurut Jenis Koperasi dan Kecamatan di Kabupaten Nunukan, 2021 <i>Number of Cooperative by Kind of Cooperative and Subdistrict in Nunukan Regency, 2021</i> .....	214
<b>10.</b>	<b>PENGELUARAN PENDUDUK/POPULATION EXPENDITURE</b>	
10.1	Rata-rata Pengeluaran per Kapita Sebulan Menurut Kelompok Komoditas (rupiah) di Kabupaten Nunukan, 2020 dan 2021 <i>Monthly Average Expenditure per Capita by Commodity Group (rupiahs) in Nunukan Regency, 2020 and 2021</i> .....	221
10.1	Persentase Pengeluaran per Kapita Sebulan Menurut Kelompok Komoditas di Kabupaten Nunukan, 2020 dan 2021 <i>Percentage of Monthly Expenditure per Capita by Commodity Group in Nunukan Regency, 2020 and 2021</i> .....	222
10.3	Persentase Penduduk Menurut Golongan Pengeluaran Per Kapita Sebulan di Kabupaten Nunukan, 2021 <i>Percentage of Population by Per Capita Spending Group a Month in Nunukan Regency, 2021</i> .....	223
<b>11.</b>	<b>PERDAGANGAN/TRADE</b>	
11.1	Jumlah Sarana Perdagangan Menurut Jenisnya di Kabupaten Nunukan, 2018–2021 <i>Number of Trading Facilities by Type of Facility in Nunukan Regency, 2018–2021</i> .....	230
<b>12.</b>	<b>SISTEM NERACA REGIONAL/SYSTEM OF REGIONAL ACCOUNTS</b>	
12.1.	Produk Domestik Regional Bruto Atas Dasar Harga Berlaku Menurut Lapangan Usaha di Kabupaten Nunukan (miliar rupiah), 2017–2021 <i>Gross Regional Domestic Product at Current Market Prices by Industry in Nunukan Regency (billion rupiahs), 2017–2021</i> .....	239

12.2	Produk Domestik Regional Bruto Atas Dasar Harga Konstan 2010 Menurut Lapangan Usaha di Kabupaten Nunukan (miliar rupiah), 2017–2021 <i>Gross Regional Domestic Product at 2010 Constant Market Prices by Industry in Nunukan Regency (billion rupiahs), 2017–2021.....</i>	241
12.3	Distribusi Persentase Produk Domestik Regional Bruto Atas Dasar Harga Berlaku Menurut Lapangan Usaha di Kabupaten Nunukan, 2017–2021 <i>Percentage Distribution of Gross Regional Domestic Product at Current Market Prices by Industry in Nunukan Regency, 2017–2021.....</i>	243
12.4	Laju Pertumbuhan Produk Domestik Regional Bruto Atas Dasar Harga Konstan 2010 Menurut Lapangan Usaha di Kabupaten Nunukan (persen), 2017–2021 <i>Growth Rate of Gross Regional Domestic Product at 2010 Constant Market Prices by Industry in Nunukan Regency (percent), 2017–2021 ...</i>	245
12.5	Produk Domestik Regional Bruto Atas Dasar Harga Berlaku Menurut Jenis Pengeluaran di Kabupaten Nunukan (miliar rupiah), 2017–2021 <i>Gross Regional Domestic Product at Current Market Prices by Type of Expenditure in Nunukan Regency (billion rupiahs), 2017–2021 .....</i>	247
12.6	Produk Domestik Regional Bruto Atas Dasar Harga Konstan 2010 Menurut Jenis Pengeluaran di Kabupaten Nunukan (miliar rupiah), 2017–2021 <i>Gross Regional Domestic Product at 2010 Constant Market Prices by Type of Expenditure in Nunukan Regency (billion rupiahs), 2017–2021</i>	248
<b>13.</b>	<b>PERBANDINGAN ANTAR KABUPATEN/ KOTA/ REGENCY/MUNICIPAL COMPARISON</b>	
13.1	Jumlah Penduduk Menurut Kabupaten/Kota di Provinsi Kalimantan Utara (ribu), 2017–2021 <i>Population by Regency/Municipality in Kalimantan Utara Province (thousand), 2017–2021.....</i>	254

	Halaman Page	
13.2	Laju Pertumbuhan Produk Domestik Regional Bruto Atas Dasar Harga Konstan 2010 Menurut Kabupaten/ Kota di Provinsi Kalimantan Utara (persen), 2017–2021 <i>Rate of Growth of Gross Regional Domestic Products at Constant 2010 Prices by Regency/Municipality in Kalimantan Utara Province (percent), 2017–2021</i> .....	255
13.3	Jumlah Penduduk Miskin Menurut Kabupaten/ Kota di Provinsi Kalimantan Utara (ribu), 2017–2021 <i>Number of Poor Population by Regency/Municipality in Kalimantan Utara Province (thousand), 2017–2021</i> .....	256
13.4	Indeks Pembangunan Manusia Menurut Kabupaten/ Kota di Provinsi Kalimantan Utara, 2017–2021 <i>Human Development Index by Regency/Municipality in Kalimantan Utara Province, 2017–2021</i> .....	257

## DAFTAR GAMBAR/LIST OF FIGURES

Halaman  
Page

### DAFTAR TABEL/LIST OF TABLES

1.1	Luas Daerah menurut Kecamatan di Kabupaten Nunukan (km <sup>2</sup> ), 2021 <i>Total Area by Subdistrict in Nunukan Regency (sq.km), 2021 .....</i>	6
1.2	Penyinaran Matahari di Stasiun Nunukan (%), Januari - Desember 2021 <i>Duration of Sunshine in Nunukan Station (%), January - December 2021 .....</i>	7
2.1	Persentase Anggota Dewan Perwakilan Rakyat Daerah Menurut Jenis Kelamin di Kabupaten Nunukan, 2021 <i>Percentage Regional House of Representatives's Members by Sex in Nunukan Regency, 2021 .....</i>	23
2.2	Jumlah Pegawai Negeri Sipil Menurut Tingkat Kepangkatan dan Jenis Kelamin di Kabupaten Nunukan, Desember 2021 <i>Number of Civil Servants by Hierarchy and Sex in Nunukan Regency, Desember 2021 .....</i>	24
3.1	Jumlah Penduduk Menurut Jenis Kelamin di Kabupaten Nunukan, 2021 <i>Population by Sex in Nunukan Regency, 2021 .....</i>	49
3.2	Jumlah Penduduk Berumur 15 Tahun Keatas Menurut Jenis Kegiatan Selama Seminggu yang Lalu dan Jenis Kelamin di Kabupaten Nunukan, 2021 <i>Population Aged 15 Years and Over by Type of Activity During The Previous Week and Sex in Nunukan Regency, 2021 .....</i>	50
4.1	Angka Partisipasi Murni (APM) dan Angka Partisipasi Kasar (APK) Menurut Jenjang Pendidikan di Kabupaten Nunukan, 2021 <i>Net Participation Rates and Gross Participation Rates by Educational Level in Nunukan Regency, 2021 .....</i>	65
4.2	Persentase Penduduk Miskin di Kabupaten Nunukan, 2017-2021 <i>Percentage of Poor People in Nunukan Regency, 2017-2021 .....</i>	66

5.1	Produksi Tanaman Sayuran Kangkung di Kabupaten Nunukan (kuintal), 2019–2021 <i>Production of Vegetables Water Spinach Plant in Nunukan Regency (quintal), 2019–2021</i> .....	125
5.2	Produksi Perikanan Tangkap Menurut Subsektor di Kabupaten Nunukan (kg), 2020 dan 2021 <i>Production of Fish Capture by Subsector in Nunukan Regency (kg), 2020 and 2021</i> .....	126
6.1	Jumlah Pelanggan Listrik Menurut Kecamatan di Kabupaten Nunukan, 2017-2021 <i>Number of Electricity Customers by Subdistrict in Nunukan Regency, 2017–2021</i> .....	178
6.2	Persentase Jumlah Pelanggan Menurut Pelanggan di Kabupaten Nunukan, 2021 <i>Percentage of Number of Customers by Customers in Nunukan Regency, 2021</i> .....	179
7.1	Jumlah Hotel, Kamar, dan Tempat Tidur Menurut Kecamatan di Kabupaten Nunukan, 2021 <i>Number of Hotels, Rooms, and Beds by Subdistrict in Nunukan Regency, 2021</i> .....	190
7.2	Jumlah Rumah Makan/Restoran Menurut Kecamatan di Kabupaten Nunukan, 2018–2021 <i>Number of Restaurants by Subdistrict in Nunukan Regency, 2018–2021</i> .....	191
8.1	Panjang Jalan Menurut Kondisi Jalan di Kabupaten Nunukan (km), 2020 <i>Length of Roads<sup>1</sup> by Level of Government Authority in Nunukan Regency (km), 2020</i> .....	200
8.2	Jumlah Kantor Pos Pembantu Menurut Kecamatan di Kabupaten Nunukan, 2021 <i>Number of Post Offices Subsidiaries by Subdistrict in Nunukan Regency, 2021</i> .....	201

9.1	Jumlah Koperasi Aktif Menurut Kecamatan di Kabupaten Nunukan, 2021 <i>Number of Active Cooperative by Subdistrict in Nunukan Regency, 2021</i> .....	211
9.2	Jumlah Koperasi Menurut Jenis Koperasi di Kabupaten Nunukan, 2021 <i>Number of Cooperative by Kind of Cooperative in Nunukan Regency, 2021</i> .....	212
10.1	Rata-rata Pengeluaran per Kapita Sebulan Menurut Kelompok Makanan (rupiah) di Kabupaten Nunukan, 2020 <i>Monthly Average Expenditure per Capita by Food Group (rupiahs) in Nunukan Regency, 2020</i> .....	219
10.2	Rata-rata Pengeluaran per Kapita Sebulan Menurut Kelompok Bukan Makanan (rupiah) di Kabupaten Nunukan, 2021 <i>Monthly Average Expenditure per Capita by Non-food Group (rupiahs) in Nunukan Regency, 2021</i> .....	220
11.1	Jumlah Pasar di Kabupaten Nunukan, 2017–2020 <i>Number of Markets in Nunukan Regency, 2017–2020</i> .....	229
12.1	Produk Domestik Regional Bruto Atas Dasar Harga Berlaku di Kabupaten Nunukan (juta rupiah), 2017–2021 <i>Gross Regional Domestic Product at Current Market Prices in Nunukan Regency (million rupiahs), 2017–2021</i> .....	237
12.2	Laju Pertumbuhan Produk Domestik Regional Bruto Atas Dasar Harga Konstan 2010 di Kabupaten Nunukan (persen), 2017–2021 <i>Growth Rate of Gross Regional Domestic Product at 2010 Constant Market Prices in Nunukan Regency (percent), 2017–2021</i> .....	238
13.1	Jumlah Penduduk Miskin Menurut Kabupaten/ Kota di Provinsi Kalimantan Utara (ribu), 2021 <i>Number of Poor Population by Regency/Municipality in Kalimantan Utara Province (thousand), 2021</i> .....	252
13.2	Indeks Pembangunan Manusia Menurut Kabupaten/ Kota di Provinsi Kalimantan Utara, 2021 <i>Human Development Index by Regency/Municipality in Kalimantan Utara Province, 2021</i> .....	253





## PENJELASAN UMUM/EXPLANATORY NOTES

Tanda-tanda, satuan-satuan, dan lain-lainnya yang digunakan dalam publikasi ini adalah sebagai berikut:

*Symbols, measurement units, and acronyms which are used in this publication, are as follows:*

### 1. TANDA-TANDA/SYMBOLS

Data tidak tersedia/Data not available .....	: ...
Tidak ada atau nol /Null or zero .....	: -
Data dapat diabaikan/Data negligible .....	: 0
Tanda decimal/Decimal point .....	: ,
Data tidak dapat ditampilkan/Not applicable .....	: NA
Angka estimasi/Estimated figures .....	: e
Angka diperbaiki/Revised figures .....	: r
Angka sementara/Preliminary figures .....	: x
Angka sangat sementara/Very preliminary figures .....	: xx
Angka sangat sangat sementara/Very very preliminary figures .....	: xxx

### 2. SATUAN/UNITS

barel/barrel .....	: 158,99 liter/litres = 1/6,2898 m <sup>3</sup>
hektar (ha)/hectare (ha) .....	: 10 000 m <sup>2</sup>
kilometer (km)/kilometres (km) .....	: 1 000 meter/meters (m)
knot/knot .....	: 1,8523 km/jam (km/hour)
kuintal/quintal .....	: 100 kg
KWh .....	: 1 000 Watt hour
MWh .....	: 1 000 KWh
liter (untuk beras)/litre (for rice) .....	: 0,80 kg
MMSCF .....	: 1/35,3 m <sup>3</sup>
metrik ton (m.ton)/metric ton (m. ton) .....	: 0,98421 long ton = 1 000 kg
ons/ounce .....	: 28,31 gram/grams
ton .....	: 1 000 kg

Satuan lain: buah, dus, butir, helai/lembar, kaleng, batang, pulsa, ton kilometer (ton-km), jam, menit, persen (%).

*Other units: unit, pack, pieces, sheet, tin, pulse, ton-kilometres(ton-km), hour, minute, percent (%).*

Perbedaan angka di belakang koma disebabkan oleh pembulatan angka.

*The difference in decimal numbers is caused by rounding.*



## DAFTAR SINGKATAN/ LIST OF ABBREVIATIONS

SI	: Stasiun Iklim
SIMPK	: Stasiun Meteorologi Pertanian Khusus
t.t	: Tempat tidur
BCG	: Bacillus Calmette Guerin
DPT	: Difteri, Pertusis, Tetanus
TT	: Tetanus Toxoid
IOT	: Industri Obat Tradisional/ <i>Traditional Medicine Industry</i>
IKOT	: Industri Kecil Obat Tradisional/ <i>Traditional Medicine Small</i>
Alkes	: Alat kesehatan/ <i>Health Kits</i>
PKRT	: Perbekalan Kesehatan Rumah tangga/ <i>Household Health Logistics</i>
Kompl	: Komplemen/ <i>Complement</i>
IRTP	: Industri Pangan Produksi Rumah Tangga/ <i>Foods Home Industry</i>
PBF	: Pedagang Besar Farmasi/ <i>Pharmacy Whole-seller</i>
GFK	: Gudang Farmasi Kab/Kota/Regency/ <i>Municipality Pharmacy Warehouse</i>
RB	: Rumah Bersalin/ <i>Delivery House</i>
Pustu	: Puskesmas pembantu/ <i>Auxiliary Public Health Center</i>
BP	: Balai Pengobatan/ <i>Polyclinic</i>
TPS	: Tempat Pembuangan Sementara / <i>landfill</i>
Jamkesmas	: Jaminan kesehatan masyarakat miskin/ <i>Poor public health insurance</i>
PJKMU	: Program Jaminan Kesehatan Masyarakat Umum
SIUP	: Surat Ijin Usaha Perdagangan/ <i>Trading Permission Letter</i>
TDP	: Tanda Daftar Perusahaan/ <i>Company Registration Identity</i>
API	: Angka Pengenal Importir/ <i>Importer's Identity Number</i>



## Statistik Kunci, 2019–2021 Key Statistics, 2019–2021

Rincian/Description	Satuan/Unit	2019	2020	2021
(1)	(2)	(3)	(4)	(5)
<b>SOSIAL/SOCIAL</b>				
Penduduk <sup>1</sup> /Population <sup>1</sup>	ribu/thousand	196,92	199,09*	203,22**
Laju Pertumbuhan Penduduk <sup>1</sup> /Population Growth <sup>1</sup>	%	4,48	3,41	2,78
Angka Harapan Hidup <sup>1-e</sup> /Life Expectancy Rate <sup>1</sup>	tahun/years	71,30	71,34	71,40
Angka Melek Huruf Usia 15+/Literacy Rate Aged 15+	%	95,65	94,68	95,57
Tingkat Partisipasi Angkatan Kerja -TPAK <sup>2,3</sup> Labour Force Participation Rate-LFPR <sup>2,3</sup>	%	67,14	66,91	66,11
Tingkat Pengangguran Terbuka-TPT <sup>2</sup> Unemployment Rate-UR <sup>2</sup>	%	3,76	4,14	4,24
Penduduk Miskin <sup>5</sup> /Poor People <sup>4</sup>	ribu/thousand	12,69	13,76	13,94
Persentase Penduduk Miskin <sup>4</sup> Percentage of Poor People <sup>4</sup>	%	12,69	13,76	13,94
Indeks Pembangunan Manusia-IPM <sup>5</sup> Human Development Index <sup>5</sup>	—	66,32	65,79	66,46
<b>EKONOMI/ECONOMIC</b>				
Produk Domestik Regional Bruto (PDRB) Harga Berlaku <sup>6</sup> Gross Regional Domestic Bruto (GRDP) at Current Price <sup>6</sup>	triliun rupiah trillion rupiahs	25,43	26,30	28,84
Laju Pertumbuhan Ekonomi <sup>8</sup> /Economic Growth <sup>7</sup>	%	6,78	-0,93	4,07
PDRB Per Kapita Harga Berlaku <sup>6,8</sup> Per Capita of GRDP at Current Price <sup>6,8</sup>	juta rupiah million rupiahs	129.144	132.681	141.923

- Catatan/Notes: <sup>1</sup> Hasil proyeksi penduduk Indonesia 2010–2035 (pertengahan tahun/Juni)/The result of Indonesia population projection 2010–2035 (mid year/June)
- \* BPS, Sensus Penduduk (SP) 2020/BPS-Statistics Indonesia, 2020 Population Census
- \*\* BPS, Hasil Proyeksi Penduduk Interim 2020-2023 (Pertengahan tahun/Juni)/The result of Interim Population Projection 2020-2023 (mid year/June)
- <sup>2</sup> Kondisi Agustus/Condition at August
- <sup>3</sup> Menggunakan penimbang hasil proyeksi penduduk tahun 2010–2035/Weighted by the 2010–2035 population projection
- <sup>4</sup> Kondisi Maret/Condition at March
- <sup>5</sup> Sejak tahun 2010, IPM dihitung dengan metode baru. Komponen IPM metode baru adalah angka harapan hidup saat lahir, harapan lama sekolah, rata-rata lama sekolah, dan pengeluaran per kapita/Since 2010, HDI was calculated using new method. New HDI component are life expectancy at birth, expected years of schooling, means years of schooling, and expenditure per capita
- <sup>6</sup> Mulai tahun 2010 mengadopsi System of National Account 2008 (SNA 2008)/Since 2010 is in line with System of National Account 2008 (SNA 2008)
- <sup>7</sup> Menggunakan tahun dasar 2010 (2010=100)/Using 2010 base year (2010=100)
- <sup>8</sup> Menggunakan proyeksi penduduk berdasarkan hasil SP2010/Using population projection based on SP2010



# BAB I

## GEOGRAFI DAN IKLIM

Geography And Climate

Persentase  
Penyinaran Matahari  
Tertinggi Bulan Agustus  
**48,4%**

Maksimum  
**34,2 C**

Suhu Udara/Temperature

Minimum  
**21,4 C**



**14.247,5 Km<sup>2</sup>**

Luas Wilayah Kabupaten Nunukan,  
Terbagi menjadi 21 Kecamatan  
dan mempunyai 26 Pulau

21 Kecamatan/*Subdistricts*

26 Pulau/*Islands*





**PENJELASAN TEKNIS**

1. **Pulau** adalah tanah (daratan) yang dikelilingi air (di laut, di sungai, atau di danau).
2. **Sungai** adalah aliran air yang besar (biasanya buatan alam).
3. **Iklm** adalah keadaan hawa (suhu, kelembapan, awan, hujan, dan sinar matahari) pada suatu daerah dalam jangka waktu yang agak lama (30 tahun).
4. **Suhu** adalah ukuran kuantitatif terhadap temperatur; panas dan dingin, diukur dengan termometer.
5. **Kelembapan udara** adalah banyaknya uap air yang dikandung oleh udara, dapat diukur dengan hygrometer.
6. **Curah hujan** adalah banyaknya hujan yang tercurah (turun) di suatu daerah dalam jangka waktu tertentu
7. **Tekanan udara** adalah berat udara di atas suatu satuan areal, diukur dengan barometer.

**TECHNICAL NOTES**

1. **The island** is land that surrounded by water (sea, river or lake).
2. **The river** is large stream of water (usually made in nature).
3. **Climate** is the state of the weather (temperature, humidity, clouds, rain, and sun) on an area within a longer period of time (30 years).
4. **Temperature** is a quantitative measure of the temperature; hot and cold, measured with a thermometer.
5. **Humidity** is the amount of water vapor contained in the air which can be measured with a hygrometer.
6. **Rainfall** is the amount of rain poured down in an area within a certain period.
7. **Air pressure** is the weight of the air above a unit area, measured by a barometer.

## ULASAN

### 1.1 Geografi

Kabupaten Nunukan yang terletak antara 115°33' sampai dengan 118°03' Bujur Timur dan 3°15'00" sampai dengan 4°24'55" Lintang Utara merupakan wilayah paling utara dari Provinsi Kalimantan Utara. Posisinya yang berada di daerah perbatasan Indonesia - Malaysia menjadikan Kabupaten Nunukan sebagai daerah yang strategis dalam peta lalu lintas antar negara.

Wilayah Kabupaten Nunukan di sebelah Utara berbatasan langsung dengan Negara Malaysia Timur-Sabah, sebelah Timur dengan Laut Sulawesi, sebelah Selatan dengan Kabupaten Bulungan dan Kabupaten Malinau, sebelah Barat berbatasan langsung dengan Negara Malaysia Timur-Serawak.

Kabupaten yang berdiri pada tahun 1999 ini merupakan hasil pemekaran Kabupaten Bulungan dengan luas wilayah 14.247,50 km<sup>2</sup>.

Topografi Kabupaten Nunukan cukup bervariasi, kawasan perbukitan terjal terdapat di sebelah utara bagian barat, perbukitan sedang di bagian tengah dan dataran bergelombang landai di bagian timur memanjang hingga ke pantai sebelah timur.

## DESCRIPTION

### 1.1 Geography

*Nunukan Regency is located between 115°33' up to 118°03' of East longitude and 3°15'00" up to 4°24'55" of North Transversal. It is the most up state's region of North Kalimantan Province. Its regional position that residing in the borderland among Indonesia – Malaysia make Nunukan Regency becomes a strategic area in inter-states traffic's map.*

*The northern part of Nunukan Regency has direct border with the state of Sabah, Malaysia. In the eastern part with the oceanic Sulawesi; meanwhile in the southern part with Bulungan and Malinau Regency. In the western part has direct border with the state of Serawak, Malaysia.*

*The Regency that has been formed on 1999 is the result from dissociation of Bulungan Regency. The regional broadness of Nunukan Regency is 14,247.50 km<sup>2</sup>.*

*The topography of Nunukan is varied, hilly and precipitous. In the northern part of west there are hilly and medium hilly in the middle and slopping surging plain. There are also in shares along of east until the coastal east side area.*

## 1.2 Iklim

Proses penggantian panas dan uap air antara bumi dan atmosfer dalam jangka waktu yang lama menghasilkan suatu keadaan yang dinamakan iklim.

Iklim merupakan suatu kumpulan dari kondisi atmosfer yang meliputi panas, kelembaban dan gerakan udara.

Kabupaten Nunukan berada di wilayah khatulistiwa yang memiliki iklim tropis, sehingga mengalami 2 musim yaitu musim kemarau dan musim penghujan serta dipengaruhi oleh angin muson, yaitu Muson Barat pada bulan November-April dan angin Muson Timur pada bulan Mei-Oktober.

Berdasarkan pengamatan yang dilakukan di Stasiun Meteorologi Kabupaten Nunukan pada tahun 2021, Nunukan mengalami iklim panas dengan suhu udara terendah 22,1°C terjadi pada bulan Maret, dan tertinggi 34,2°C pada bulan Maret. Suhu udara Kabupaten Nunukan yang cenderung panas dipengaruhi oleh topografi Pulau Nunukan yang dikelilingi laut.

## 1.2 Climate

*The hot commutation process and aqueous vapor among the earth and atmosphere for a long period will make a circumstance named by a climate.*

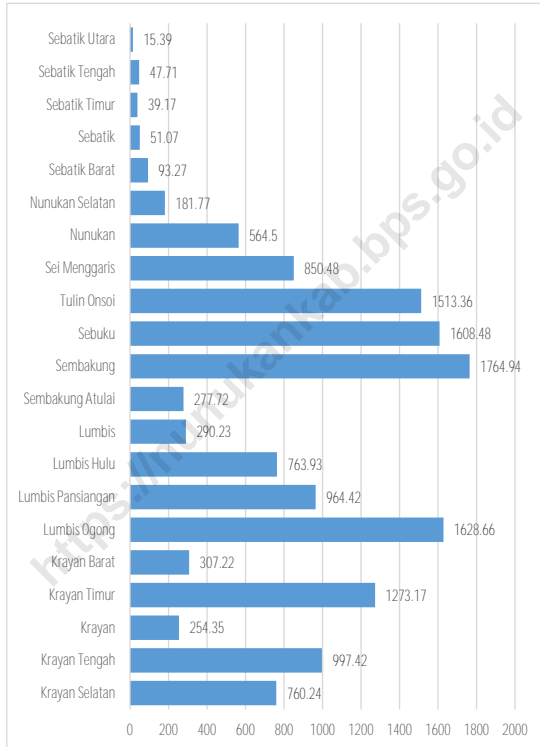
*A climate represents corps from atmosphere condition which is covering heat, humidity and air movement.*

*Nunukan Regency resides in the equator's region and having the tropical climate, so that influenced by two seasons, there is dry season and wet season. It is also influenced by muson's wind; the west muson on November – April and the east muson on May – October.*

*Based on the perception result that conducted in Station of Meteorology of Nunukan Regency at the year 2020, Nunukan got the hot climate with a the lowest air temperature was 22.1°C which happened on March, and the highest air temperature was 34.2°C on March. The air temperatures of Nunukan Regency which tend to heat have been influenced by the topography of Nunukan Island which is encircling by the ocean.*

**Gambar** 1.1  
**Figures**

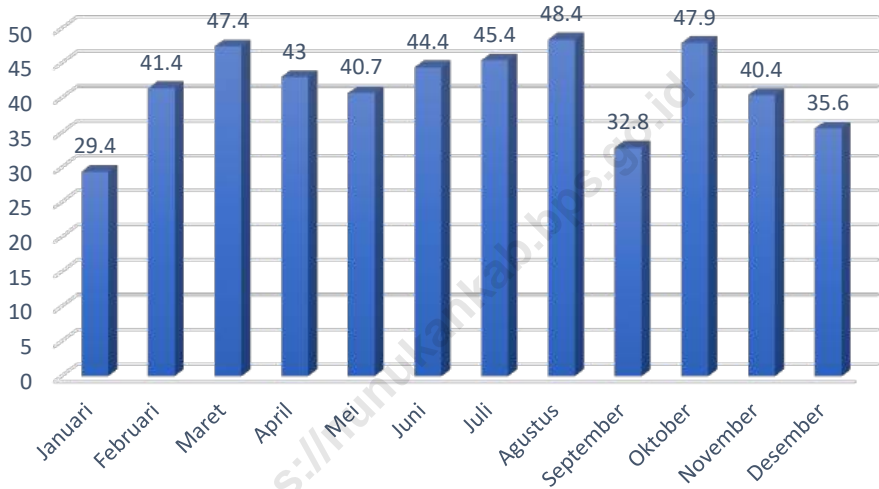
**Luas Daerah menurut Kecamatan di Kabupaten Nunukan (km<sup>2</sup>), 2021**  
**Total Area by Subdistrict in Nunukan Regency (sq.km), 2021**



Sumber/Source: Badan Perencanaan Pembangunan Daerah Kabupaten Nunukan/Regional Development Planning Board-Nunukan

**Gambar** 1.2  
**Figures**

**Penyinaran Matahari di Stasiun Nunukan (%), Januari - Desember 2021**  
**Duration of Sunshine in Nunukan Station (%), January - December 2021**



Sumber/Source: Badan Meteorologi, Klimatologi, dan Geofisika/Meteorological, Climatological, and Geophysical Agency

## 1.1 KEADAAN GEOGRAFI GEOGRAPHY CONDITION

**Tabel**  
**Table** 1.1.1 **Luas Daerah dan Jumlah Pulau Menurut Kecamatan di Kabupaten Nunukan, 2021**  
**Total Area and Number of Islands by Subdistrict in Nunukan Regency, 2021**

Kecamatan Subdistrict	Ibukota Kecamatan Capital of Subdistrict	Luas Total Area (km <sup>2</sup> /sq.km)
(1)	(2)	(3)
Krayan Selatan	Long Layu	760,24
Krayan Tengah	Binuang	997,42
Krayan	Long Bawan	254,35
Krayan Timur	Long Umung	1 273,17
Krayan Barat	Lembudud	307,22
Lumbis Ogong	Samunti	1 628,66
Lumbis Pansiangan	Labang	964,42
Lumbis Hulu	TantuLibing	763,93
Lumbis	Mansalong	290,23
Sembakung Atulai	Saduman	277,72
Sembakung	Atap	1 764,94
Sebuku	Pembeliangan	1 608,48
Tulin Onsoi	Sekikilan	1 513,36
Sei Menggaris	Srinanti	850,48
Nunukan	Nunukan Barat	564,50
Nunukan Selatan	Nunukan Selatan	181,77
Sebatik Barat	Binalawan	93,27
Sebatik	Tanjungkarang	51,07
Sebatik Timur	Sungai Nyamuk	39,17
Sebatik Tengah	Aji Kuning	47,71
Sebatik Utara	Sungai Pancang	15,39
<b>Kabupaten Nunukan</b>	<b>Nunukan</b>	<b>14 247,50</b>

Lanjutan Tabel/*Continued Table* 1.1.1

Kecamatan <i>Subdistrict</i>	Persentase terhadap Luas Kabupaten <i>Percentage to Regency Area</i>	Jumlah Pulau <i>Number of Islands</i>
(1)	(4)	(5)
Krayan Selatan	5,34	-
Krayan Tengah	7,00	-
Krayan	1,79	-
Krayan Timur	8,94	-
Krayan Barat	2,16	-
Lumbis Ogong	11,43	-
Lumbis Pansiangan	6,77	-
Lumbis Hulu	5,36	-
Lumbis	2,04	-
Sembakung Atulai	1,95	-
Sembakung	12,39	12
Sebuku	11,29	1
Tulin Onsoi	10,62	-
Sei Menggaris	5,97	4
Nunukan	3,96	8
Nunukan Selatan	1,28	1
Sebatik Barat	0,65	-
Sebatik	0,36	-
Sebatik Timur	0,27	-
Sebatik Tengah	0,33	-
Sebatik Utara	0,11	-
<b>Kabupaten Nunukan</b>	<b>100,00</b>	<b>26</b>

Sumber/*Source*: Badan Perencanaan Pembangunan Daerah, Penelitian, dan Pengemangan Kabupaten Nunukan/*Regional Development Planning Board-Nunukan*



**Tabel** 1.1.2 **Tinggi Wilayah dan Jarak ke Ibukota Kabupaten Menurut Kecamatan di Kabupaten Nunukan, 2021**  
**Altitude and Distance to the Capital of Regency by Subdistrict in Nunukan Regency, 2021**

Kecamatan Subdistrict	Tinggi Wilayah (mdpl) <sup>1</sup> Altitude (m a.s.l) <sup>1</sup>	Jarak ke Ibukota Kabupaten Distance to the Capital of Regency
(1)	(2)	(3)
Krayan Selatan	891	229,83
Krayan Tengah	790	209,05
Krayan	1 000	225,27
Krayan Timur	992	217,12
Krayan Barat	1 003	231,75
Lumbis Ogong	128	132,08
Lumbis Pansiangan	...	168,74
Lumbis Hulu	...	146,33
Lumbis	94	114,41
Sembakung Atulai	27	104,65
Sembakung	19	78,58
Sebuku	23	79,09
Tulin Onsoi	11	81,09
Sei Menggaris	49	49,55
Nunukan	21	10,42
Nunukan Selatan	28	2,79
Sebatik Barat	12	5,78
Sebatik	19	22,63
Sebatik Timur	40	17,48
Sebatik Tengah	98	15,03
Sebatik Utara	14	21,15

Catatan/Note: <sup>1</sup>Data Mengikuti Tahun sebelumnya/data follows the previous year  
 Sumber/Source: Badan Perencanaan Pembangunan Daerah, Penelitian, dan Pengemangan Kabupaten Nunukan/Regional Development Planning Board-Nunukan

## 1.2 KEADAAN IKLIM CLIMATE CONDITION

**Tabel** 1.2.1 **Pengamatan Unsur Iklim Menurut Bulan di Stasiun Nunukan, 2021**  
**Table** 1.2.1 **Observation of Climate Elements By Months at Nunukan Station, 2021**

Bulan Month	Suhu/Temperature (°C)			Kelembaban/Humidity (%)		
	Minimum	Rata-rata Average	Maksimum Maximum	Minimum	Rata-rata Average	Maksimum Maximum
(1)	(2)	(3)	(4)	(5)	(6)	(7)
Januari/January	23,0	26,9	33,5	55,0	84,9	98,0
Februari/February	23,6	27,4	33,8	54,0	82,4	98,0
Maret/March	22,1	27,6	34,2	50,0	82,4	98,0
April/April	22,5	27,6	34,0	51,0	84,0	99,0
Mei/May	23,0	27,7	33,4	59,0	85,4	98,0
Juni/June	23,2	27,5	33,2	55,0	84,4	98,0
Juli/July	21,4	27,0	32,9	55,0	85,8	99,0
Agustus/August	22,8	27,2	33,6	48,0	84,6	99,0
September/September	23,0	26,9	33,0	55,0	86,1	99,0
Oktober/October	22,4	27,9	34,0	52,0	83,4	99,0
November/November	22,4	27,3	33,5	53,0	85,3	98,0
Desember/December	22,9	27,4	33,8	54,0	84,1	99,0

Lanjutan Tabel/*Continued Table 1.2.1*

Bulan Month	Kecepatan Angin (knot) Wind Velocity (knot)			Tekanan Udara/Atmospheric Pressure (mbar)		
	Minimum	Rata-rata Average	Maksimum Maximum	Minimum	Rata-rata Average	Maksimum Maximum
(1)	(8)	(9)	(10)	(11)	(12)	(13)
Januari/January	<i>Calm</i>	3,0	17,0	1002,5	1007,0	1010,9
Februari/February	<i>Calm</i>	3,7	11,0	1002,8	1008,0	1011,8
Maret/March	<i>Calm</i>	3,5	15,0	1001,3	1007,9	1012,5
April/April	<i>Calm</i>	3,1	16,0	1002,0	1008,3	1012,4
Mei/May	<i>Calm</i>	2,9	11,0	1002,9	1007,5	1011,7
Juni/June	<i>Calm</i>	2,9	11,0	1004,5	1008,8	1012,5
Juli/July	<i>Calm</i>	3,1	16,0	1003,5	1007,7	1013,0
Agustus/August	<i>Calm</i>	2,9	10,0	1004,1	1008,6	1012,1
September/September	<i>Calm</i>	2,8	13,0	1003,4	1008,1	1012,3
Oktober/October	<i>Calm</i>	3,0	16,0	1001,7	1007,5	1013,0
November/November	<i>Calm</i>	2,3	12,0	1002,4	1007,0	1010,7
Desember/December	<i>Calm</i>	3,2	12,0	1002,7	1008,4	1012,4

Lanjutan Tabel/*Continued Table 1.2.1*

Bulan Month	Jumlah Curah Hujan Number of Precipitation (mm)	Jumlah Hari Hujan (hari) Number of Rainy Days (day)	Penyinaran Matahari Duration of Sunshine (%)
(1)	(14)	(15)	(16)
Januari/January	134,5	14	29,4
Februari/February	227,6	15	41,4
Maret/March	167,2	14	47,4
April/April	436,4	18	43,0
Mei/May	243,0	20	40,7
Juni/June	102,3	17	44,4
Juli/July	349,1	20	45,4
Agustus/August	205,5	21	48,4
September/September	249,3	24	32,8
Oktober/October	213,0	15	47,9
November/November	271,0	19	40,4
Desember/December	279,8	16	35,6

Catatan/Note: *Calm* adalah kecepatan angin mendekati nol/*Calm is wind velocity close to zero*

Sumber/Source: Badan Meteorologi, Klimatologi, dan Geofisika/*Meteorological, Climatological, and Geophysical Agency*

**Tabel**  
**Table** 1.2.2**Pengamatan Unsur Iklim Menurut Bulan di Stasiun Yuvai  
Semarang, 2021**  
**Observation of Climate Elements By Months at Yuvai  
Semarang Station, 2021**

Bulan Month	Suhu/Temperature (°C)			Kelembaban/Humidity (%)		
	Minimum	Rata-rata Average	Maksimum Maximum	Minimum	Rata-rata Average	Maksimum Maximum
(1)	(2)	(3)	(4)	(5)	(6)	(7)
Januari/January	17,2	23,3	...	48,0	81,5	98,0
Februari/February	15,1	23,9	...	42,0	77,4	99,0
Maret/March	17,8	24,3	...	42,0	77,1	97,0
April/April	15,0	24,4	...	42,0	76,0	98,0
Mei/May	19,0	24,8	...	53,0	80,2	98,0
Juni/June	17,4	24,6	...	43,0	77,2	100,0
Juli/July	16,8	24,4	...	38,0	72,7	98,0
Agustus/August	17,2	24,3	...	45,0	74,9	98,0
September/September	17,3	23,9	...	51,0	77,6	98,0
Oktober/October	17,0	24,9	...	33,0	71,7	98,0
November/November	17,4	24,6	...	52,0	74,5	100,0
Desember/December	17,0	24,2	...	47,0	75,7	99,0

Lanjutan Tabel/Continued Table 1.2.2

Bulan Month	Kecepatan Angin (knot) Wind Velocity (knot)			Tekanan Udara/Atmospheric Pressure (mbar)		
	Minimum	Rata-rata Average	Maksimum Maximum	Minimum	Rata-rata Average	Maksimum Maximum
(1)	(8)	(9)	(10)	(11)	(12)	(13)
Januari/January	Calm	3,2	13,0	901,6	905,6	911,9
Februari/February	Calm	4,5	20,0	901,9	906,7	1016,2
Maret/March	Calm	3,4	12,0	901,2	906,5	910,9
April/April	Calm	3,7	16,0	902,0	907,0	911,1
Mei/May	Calm	3,3	14,0	804,7	905,8	910,1
Juni/June	Calm	3,1	13,0	808,8	906,8	910,4
Juli/July	Calm	4,6	15,0	804,4	906,0	911,1
Agustus/August	Calm	4,4	21,0	902,6	906,8	910,6
September/September	Calm	3,8	17,0	902,2	906,4	910,6
Oktober/October	Calm	5,0	18,0	902,0	906,2	911,3
November/November	Calm	3,7	15,0	901,3	905,7	909,2
Desember/December	Calm	3,9	17,0	902,2	906,8	911,4

Lanjutan Tabel/Continued Table 1.2.2

Bulan Month	Jumlah Curah Hujan Number of Precipitation (mm)	Jumlah Hari Hujan (hari) Number of Rainy Days (day)	Penyinaran Matahari Duration of Sunshine (%)
(1)	(14)	(15)	(16)
Januari/January	362,1	24	21,2
Februari/February	92,3	17	34,4
Maret/March	146,8	22	36,9
April/April	141,1	17	36,5
Mei/May	409,9	25	35,4
Juni/June	141,5	20	44,1
Juli/July	160,2	16	47,7
Agustus/August	225,1	22	42,5
September/September	271,8	21	30,6
Oktober/October	120,6	18	41,2
November/November	225,8	21	39,6
Desember/December	214,9	23	31,5

Catatan/Note: *Calm* adalah kecepatan angin mendekati nol/*Calm is wind velocity close to zero*

Sumber/Source: Badan Meteorologi, Klimatologi, dan Geofisika/Meteorological, Climatological, and Geophysical Agency

# BAB II PEMERINTAHAN

Government



240

## Wilayah Administratif

Kabupaten Nunukan memiliki 240 Desa/Kelurahan. Terdiri dari 232 Desa dan 8 Kelurahan

25

## Anggota DPRD

Total anggota DPRD Kabupaten Nunukan hasil Pemilu Legislatif 2019 Berjumlah 25 orang

3.706

## Pegawai Negeri Sipil

PNS Pemerintah Daerah di Kabupaten Nunukan berjumlah 3.706 pegawai.

58,42

## Pendidikan PNS

58,42 persen PNS Daerah Kabupaten Nunukan mempunyai pendidikan tertinggi pada jenjang Sarjana/Master /Doktoral

55,59

## Jenis Kelamin PNS

Mayoritas PNS Daerah Kabupaten Nunukan berjeniskelamin Laki-laki, yaitu sekitar 55,59% dari total PNS Daerah Kabupaten Nunukan





**PENJELASAN TEKNIS**

1. **Desa** adalah kesatuan wilayah yang dihuni oleh sejumlah keluarga yang mempunyai sistem pemerintahan sendiri (dikepalai oleh seorang kepala desa) atau desa merupakan kelompok rumah di luar kota yang merupakan kesatuan.
2. **Satya Lancana Karya Satya** adalah sebuah tanda penghargaan yang diberikan kepada pegawai negeri sipil yang telah berbakti selama 10 atau 20 atau 30 tahun lebih secara terus menerus dengan menunjukkan kecakapan, kedisiplinan, kesetiaan dan pengabdian sehingga dapat dijadikan teladan bagi setiap pegawai lainnya.
3. **Partai politik** adalah organisasi politik yang dibentuk oleh sekelompok warga negara Republik Indonesia secara sukarela atas dasar persamaan kehendak dan cita-cita untuk memperjuangkan kepentingan anggota, masyarakat, bangsa, dan negara melalui pemilihan umum.
4. **Fraksi** adalah kelompok dalam badan legislatif yang terdiri atas beberapa anggota yang mempunyai visi yang sama.

**TECHNICAL NOTES**

1. **The village** is a unity of territory occupied by a number of families who have their own system of government (headed by a village head) or a group of houses outside the city as a unity.
2. **Satya Lancana Karya Satya** is appreciation given to civil servants who had served for 10 or 20 or 30 years continuously with demonstrated proficiency, discipline, loyalty and devotion that can be used as an example for any other employees.
3. **Political party** is a political organization formed by a group of Indonesian citizens voluntarily on the basis of equality will and ideals to fight for the interests of its members, the community, the nation, and the country through elections.
4. **Fraction** is a group in legislative consist of several members which have same vision.

- 5. Peraturan Daerah Kabupaten/ Kota** adalah Peraturan Perundang-undangan yang dibentuk oleh Dewan Perwakilan Rakyat Daerah Kabupaten/Kota dengan persetujuan bersama Bupati/Walikota.
- 5. Regulation of district/city is** *regulations established by the Board of Representatives District / City by mutual consent Regent / Mayor.*

<https://nunukankab.bps.go.id>

**ULASAN****DESCRIPTION****2.1 Wilayah Administratif**

Selama lebih dari 15 tahun menyelenggarakan pemerintahannya, Kabupaten Nunukan telah mampu menunjukkan perkembangan yang cukup pesat baik dilihat dari pembangunan fisik maupun non fisik.

Secara administratif, Kabupaten Nunukan terbagi atas 21 kecamatan dan terdiri dari 240 desa/kelurahan. Kecamatan Lumbis Ogong merupakan kecamatan dengan jumlah desa terbanyak dibandingkan dengan kecamatan lainnya di Kabupaten Nunukan.

**2.2 Dewan Perwakilan Rakyat Daerah**

Anggota DPRD Kabupaten Nunukan berdasarkan hasil PEMILU Legislatif tahun 2019 berjumlah 25 orang. Tujuh orang merupakan anggota fraksi Partai Hanura, lima orang merupakan anggota fraksi Partai Demokrat, empat orang merupakan anggota fraksi Partai Keadilan Sejahtera, dua orang anggota fraksi Partai Demokrasi Indonesia Perjuangan, dua orang anggota fraksi Partai Golongan Karya dan anggota Fraksi Partai Persatuan Pembangunan, Partai Bulan Bintang, Partai Gerakan Indonesia Raya, Partai Perindo, dan Partai Nasdem masing-masing satu orang.

**2.1 Administrative Area**

*Nunukan Regency has run its governance for more than 15 years; it has shown fast enough growth not only from its construction but also non-physical development.*

*Administratively, Nunukan Regency has been divided by 21 Districts and consists of 240 villages. Lumbis Ogong Subdistrict is a subdistrict with the highest number of villages than other subdistricts in Nunukan Regency.*

**2.2 The Regional House of Representative**

*Parliament member from legislative general election which resulted in 2019 has 25 personnel. Seven peoples were the member of "Partai Hanura" fraction, five peoples were the member of "Partai Demokrat" fraction, four peoples were the member of "Partai Keadilan Sejahtera" fraction, two peoples were the member of "Partai Demokrasi Indonesia Perjuangan" fraction, two peoples were the member of "Partai Golongan Karya" fraction and member of "Partai Persatuan Pembangunan", "Partai Bulan Bintang", "Partai Gerakan Indonesia Raya", "Partai Perindo" and "Partai Nasdem" fraction are one people each.*

### 2.3 Pegawai Negeri Sipil

Jumlah Pegawai Negeri Sipil (PNS) di Kabupaten Nunukan pada tahun 2021 sebanyak 3.706 orang, dimana sebagian besar dari mereka merupakan pegawai golongan III, yaitu sebesar 59,04%. Untuk pegawai golongan II berjumlah 914 orang atau sebesar 24,66% dan PNS golongan IV sebesar 541 orang atau sekitar 14,60% dan sisanya merupakan pegawai golongan I.

Dilihat dari jenjang pendidikan tertinggi yang telah ditamatkan, sebagian besar PNS di Kabupaten Nunukan merupakan tingkat sarjana, yaitu sebesar 58,42%, diikuti oleh tamatan SLTA 23,39%, Tingkatan Diploma 15,76% dan sisanya merupakan tamatan SLTP serta SD.

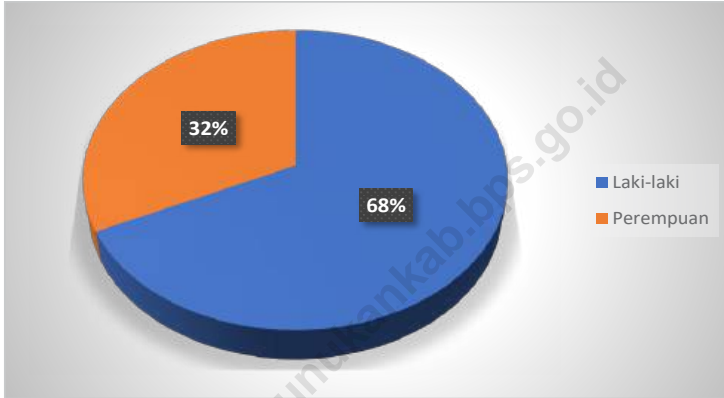
### 2.3 Civil Servant

*Public servant in Nunukan Regency of the year 2021 was about 3,706 personnel. Most of them were faction officer III, about 59.04%; faction officer II were 914 personnel or 24.66% and faction officer IV were 541 personnel or 14.60%, others were faction officer I.*

*Based on educational background, most of public servant in Nunukan Regency were University Graduates, they were 58.42%; alumna of Senior of High Scholl were 23.39%; Diploma were 15.76%; the rest were Junior High School and Primary School.*

**Gambar** 2.1  
**Figures**

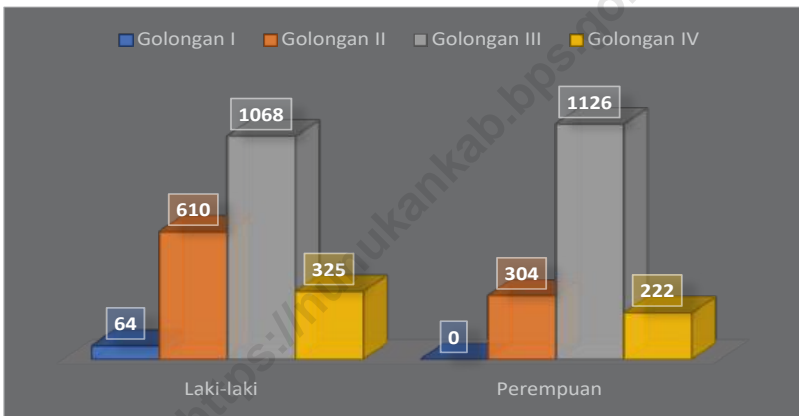
**Persentase Anggota Dewan Perwakilan Rakyat Daerah Menurut Jenis Kelamin di Kabupaten Nunukan, 2021**  
**Percentage Regional House of Representatives's Members by Sex in Nunukan Regency, 2021**



Sumber/Source: Sekretariat Dewan Perwakilan Rakyat Daerah Kabupaten Nunukan/Parliament Secretariat of Nunukan Regency

**Gambar** 2.2  
**Figures**

**Jumlah Pegawai Negeri Sipil Menurut Tingkat  
Kepangkatan dan Jenis Kelamin di Kabupaten  
Nunukan, Desember 2021**  
*Number of Civil Servants by Hierarchy and Sex in Nunukan  
Regency, Desember 2021*



Sumber/Source: Badan Kepegawaian dan Pengembangan Sumber Daya Manusia Kabupaten Nunukan/Human Resource Development Service-Nunukan Regency

## 2.1 WILAYAH ADMINISTRATIF ADMINISTRATIVE AREA

**Tabel 2.1.1** Jumlah Desa<sup>1</sup>/Kelurahan Menurut Kecamatan di Kabupaten Nunukan, 2017–2021  
*Number of Villages<sup>1</sup>/Kelurahan by Subdistrict in Nunukan Regency, 2017–2021*

Kecamatan Subdistrict	2017	2018	2019	2020	2021
(1)	(2)	(3)	(4)	(5)	(6)
Krayan Selatan	13	13	13	13	13
Krayan Tengah	11	11	11	11	11
Krayan	23	23	23	23	23
Krayan Timur	17	17	17	17	17
Krayan Barat	25	25	25	25	25
Lumbis Ogong	49	49	26	26	26
Lumbis Pansiangon	...	...	13	13	13
Lumbis Hulu	...	...	10	10	10
Lumbis	28	28	28	28	28
Sembakung Atulai	10	10	10	10	10
Sembakung	10	10	10	10	10
Sebuku	10	10	10	10	10
Tulin Onsoi	12	12	12	12	12
Sei Menggaris	4	4	4	4	4
Nunukan	5	5	5	5	5
Nunukan Selatan	4	4	4	4	4
Sebatik Barat	4	4	4	4	4
Sebatik	4	4	4	4	4
Sebatik Timur	4	4	4	4	4
Sebatik Tengah	4	4	4	4	4
Sebatik Utara	3	3	3	3	3
<b>Kabupaten Nunukan</b>	<b>240</b>	<b>240</b>	<b>240</b>	<b>240</b>	<b>240</b>

Catatan/Note: <sup>1</sup>Termasuk Unit Permukiman Transmigrasi (UPT)/Include Transmigration Settlement Unit  
Sumber/Source: Peraturan Badan Pusat Statistik Nomor 5 Tahun 2021 Tanggal 30 Desember 2021 tentang Perubahan Atas Peraturan Badan Pusat Statistik Nomor 1 Tahun 2021 tentang Kode dan Nama Wilayah Kerja Statistik Tahun 2021



## 2.2 DEWAN PERWAKILAN RAKYAT DAERAH REGIONAL HOUSE OF REPRESENTATIVE

**Tabel 2.2.1** Jumlah Anggota Dewan Perwakilan Rakyat Daerah Menurut Partai Politik dan Jenis Kelamin di Kabupaten Nunukan, 2021  
*Number of Regional House of Representatives's Members by Political Parties and Sex in Nunukan Regency, 2021*

Partai Politik <i>Political Parties</i>	Laki-laki <i>Male</i>	Perempuan <i>Female</i>	Jumlah <i>Total</i>
(1)	(2)	(3)	(4)
Partai Hati Nurani Rakyat (Hanura)	4	3	7
Partai Demokrat	4	1	5
Partai Keadilan Sejahtera (PKS)	2	2	4
Partai Demokrasi Indonesia Perjuangan (PDI-P)	2	-	2
Partai Golongan Karya (Golkar)	1	1	2
Partai Persatuan Pembangunan (PPP)	1	-	1
Partai Bulan Bintang (PBB)	1	-	1
Partai Gerakan Indonesia Raya (Gerindra)	-	1	1
Partai Persatuan Indonesia (Perindo)	1	-	1
Partai NasDem	1	-	1
<b>Kabupaten Nunukan</b>	<b>17</b>	<b>8</b>	<b>25</b>

Sumber/Source: Sekretariat Dewan Perwakilan Rakyat Daerah Kabupaten Nunukan/*Parliament Secretariat of Nunukan Regency*

## 2.3 SUMBER DAYA MANUSIA HUMAN RESOURCES

**Tabel 2.3.1** Jumlah Pegawai Negeri Sipil Menurut Jabatan dan Jenis Kelamin di Kabupaten Nunukan, Desember 2020 dan Desember 2021  
*Number of Civil Servants by Occupation and Sex in Nunukan Regency, December 2020 and December 2021*

Jabatan <i>Occupation</i>	2020		Jumlah <i>Total</i>
	Laki-laki <i>Male</i>	Perempuan <i>Female</i>	
(1)	(2)	(3)	(4)
Jabatan Pimpinan Tinggi Utama <i>Senior Executives</i>	-	-	-
Jabatan Pimpinan Tinggi Madya <i>Middle Executives</i>	-	-	-
Jabatan Pimpinan Tinggi Pratama <i>Junior Executives</i>	33	1	34
Administrator/ <i>Administrator</i>	140	41	181
Pengawas/ <i>Supervisor</i>	342	178	520
Eselon V/ <i>5th Echelon</i>	-	-	-
Jabatan Fungsional Dosen <i>Certain Functional Position for Lecturer</i>	-	-	-
Jabatan Fungsional Guru <i>Certain Functional Position for Teacher</i>	571	673	1,244
Jabatan Fungsional Medis <i>Certain Functional Position for Medical Field</i>	140	388	528
Jabatan Fungsional Teknis <i>Certain Functional Position for Technical Field</i>	100	39	139
Jabatan Fungsional Umum/Pelaksana <i>General Functional Position</i>	853	395	1 248
<b>Jumlah/<i>Total</i></b>	<b>2 179</b>	<b>1 715</b>	<b>3 894</b>

Lanjutan Tabel/*Continued Table 2.3.1*

Jabatan <i>Occupation</i>	2021		
	Laki-laki <i>Male</i>	Perempuan <i>Female</i>	Jumlah <i>Total</i>
(1)	(5)	(6)	(7)
Jabatan Pimpinan Tinggi Utama <i>Senior Executives</i>	-	-	-
Jabatan Pimpinan Tinggi Madya <i>Middle Executives</i>	-	-	-
Jabatan Pimpinan Tinggi Pratama <i>Junior Executives</i>	27	1	28
Administrator/ <i>Administrator</i>	133	40	173
Pengawas/ <i>Supervisor</i>	319	171	490
Eselon V/ <i>5th Echelon</i>	-	-	-
Jabatan Fungsional Dosen <i>Certain Functional Position for Lecturer</i>	-	-	-
Jabatan Fungsional Guru <i>Certain Functional Position for Teacher</i>	553	672	1 225
Jabatan Fungsional Medis <i>Certain Functional Position for Medical Field</i>	131	365	496
Jabatan Fungsional Teknis <i>Certain Functional Position for Technical Field</i>	161	41	202
Jabatan Fungsional Umum/Pelaksana <i>General Functional Position</i>	743	362	1 105
<b>Jumlah/<i>Total</i></b>	<b>2 067</b>	<b>1 652</b>	<b>3 719</b>

Sumber/*Source*: Badan Kepegawaian Negara (BKN)/*National Civil Service Agency*

**Tabel**  
**Table** 2.3.2

**Jumlah Pegawai Negeri Sipil Menurut Tingkat Pendidikan dan Jenis Kelamin di Kabupaten Nunukan, Desember 2020 dan Desember 2021**  
**Number of Civil Servants by Educational Level and Sex in Nunukan Regency, Desember 2020 and Desember 2021**

Tingkat Pendidikan <i>Educational Level</i>	2020		
	Laki-laki <i>Male</i>	Perempuan <i>Female</i>	Jumlah <i>Total</i>
(1)	(2)	(3)	(4)
Sekolah Dasar (SD) <i>Primary School</i>	49	-	49
Sekolah Menengah Pertama (SMP) <i>Junior High School</i>	57	4	61
Sekolah Menengah Atas (SMA) <i>Senior High School</i>	699	293	992
Diploma I/Akta I <i>Diploma I/Akta I</i>	16	10	26
Diploma II/Akta II <i>Diploma II/Akta II</i>	36	35	71
Diploma III/Akta III <i>Diploma III/Akta III</i>	160	350	510
Diploma IV/Akta IV <i>Diploma IV/Akta IV</i>	66	19	85
S1/Sarjana <i>Under Graduate/Bachelor</i>	937	932	1 869
S2/Pasca Sarjana <i>Graduate</i>	159	72	231
S3/Doktor/Ph.D <i>Post Graduate</i>	-	-	-
<b>Jumlah/Total</b>	<b>2 179</b>	<b>1 715</b>	<b>3 894</b>

Lanjutan Tabel/*Continued Table 2.3.2*

Tingkat Pendidikan <i>Educational Level</i>	2021		
	Laki-laki <i>Male</i>	Perempuan <i>Female</i>	Jumlah <i>Total</i>
(1)	(5)	(6)	(7)
Sekolah Dasar (SD) <i>Primary School</i>	43	-	43
Sekolah Menengah Pertama (SMP) <i>Junior High School</i>	42	2	44
Sekolah Menengah Atas (SMA) <i>Senior High School</i>	640	243	883
Diploma I/Akta I <i>Diploma I/Akta I</i>	11	7	18
Diploma II/Akta II <i>Diploma II/Akta II</i>	24	26	50
Diploma III/Akta III <i>Diploma III/Akta III</i>	157	337	494
Diploma IV/Akta IV <i>Diploma IV/Akta IV</i>	58	22	80
S1/Sarjana <i>Under Graduate/Bachelor</i>	923	941	1 864
S2/Pasca Sarjana <i>Graduate</i>	169	74	243
S3/Doktor/Ph.D <i>Post Graduate</i>	-	-	-
<b>Jumlah/Total</b>	<b>2 067</b>	<b>1 652</b>	<b>3 719</b>

Sumber/Source: Badan Kepegawaian Negara (BKN)/*National Civil Service Agency*

**Tabel**  
**Table** 2.3.3

**Jumlah Pegawai Negeri Sipil Menurut Tingkat  
Kepangkatan dan Jenis Kelamin di Kabupaten Nunukan,  
Desember 2020 dan Desember 2021**  
*Number of Civil Servants by Hierarchy and Sex in Nunukan  
Regency, Desember 2020 and Desember 2021*

Pangkat/Golongan/Ruang Hierarchy	2020		
	Laki-laki Male	Perempuan Female	Jumlah Total
(1)	(2)	(3)	(4)
<b>Golongan I/Range I</b>	85	3	88
1. I/A (Juru Muda)/Junior Clerk	6	-	6
2. I/B (Juru Muda Tingkat I)/First Class Junior Clerk	25	-	25
3. I/C (Juru)/Clerk	24	-	24
4. I/D (Juru Tingkat I)/First Class Clerk	30	3	33
<b>Golongan II/Range II</b>	680	377	1 057
5. II/A (Pengatur Muda)/Junior Supervisor	75	30	105
6. II/B (Pengatur Muda Tingkat I) First Class Junior Supervisor	152	45	197
7. II/C (Pengatur)/Supervisor	181	113	294
8. II/D (Pengatur Tingkat I)/First Class Supervisor	272	189	461
<b>Golongan III/Range III</b>	1 101	1 129	2 230
9. III/A (Penata Muda)/Junior Superintendent	242	294	536
10. III/B (Penata Muda Tingkat I) First Class Junior Superintendent	285	355	640
11. III/C (Penata)/Superintendent	295	292	587
12. III/D (Penata Tingkat I)/First Class Superintendent	279	188	467
<b>Golongan IV/Range IV</b>	313	206	519
13. IV/A (Pembina)/Administrator	195	128	323
14. IV/B (Pembina Tingkat I)/First Class Administrator	87	77	164
15. IV/C (Pembina Utama Muda)/Junior Administrator	30	1	31
16. IV/D (Pembina Utama Madya)/Middle Administrator	1	-	1
17. IV/E (Pembina Utama)/Senior Administrator	-	-	-
<b>Jumlah/Total</b>	<b>2 179</b>	<b>1 715</b>	<b>3 894</b>

Lanjutan Tabel/Continued Table 2.3.3

Pangkat/Golongan/Ruang Hierarchy	2021		
	Laki-laki Male	Perempuan Female	Jumlah Total
(1)	(5)	(6)	(7)
<b>Golongan I/Range I</b>	64	-	64
1. I/A (Juru Muda)/Junior Clerk	5	-	5
2. I/B (Juru Muda Tingkat I)/First Class Junior Clerk	17	-	17
3. I/C (Juru)/Clerk	25	-	25
4. I/D (Juru Tingkat I)/First Class Clerk	17	-	17
<b>Golongan II/Range II</b>	610	304	914
5. II/A (Pengatur Muda)/Junior Supervisor	60	9	69
6. II/B (Pengatur Muda Tingkat I) First Class Junior Supervisor	126	54	180
7. II/C (Pengatur)/Supervisor	165	86	251
8. II/D (Pengatur Tingkat I)/First Class Supervisor	259	155	414
<b>Golongan III/Range III</b>	1 068	1 126	2 194
9. III/A (Penata Muda)/Junior Superintendent	237	279	516
10. III/B (Penata Muda Tingkat I) First Class Junior Superintendent	257	339	596
11. III/C (Penata)/Superintendent	297	304	601
12. III/D (Penata Tingkat I)/First Class Superintendent	277	204	481
<b>Golongan IV/Range IV</b>	325	222	547
13. IV/A (Pembina)/Administrator	196	128	324
14. IV/B (Pembina Tingkat I)/First Class Administrator	105	93	198
15. IV/C (Pembina Utama Muda)/Junior Administrator	23	1	24
16. IV/D (Pembina Utama Madya)/Middle Administrator	1	-	1
17. IV/E (Pembina Utama)/Senior Administrator	-	-	-
<b>Jumlah/Total</b>	<b>2 067</b>	<b>1 652</b>	<b>3 719</b>

Sumber/Source: Badan Kepegawaian Negara (BKN)/National Civil Service Agency

**Tabel**  
**Table** 2.3.4

**Jumlah Pegawai Negeri Sipil Pemerintah Daerah Menurut Jabatan dan Jenis Kelamin di Kabupaten Nunukan, Desember 2020 dan Desember 2021**  
**Number of Civil Servants Local Government by Occupation and Sex in Nunukan Regency, December 2020 dan December 2021**

Jabatan Occupation	2020		Jumlah Total
	Laki-laki Male	Perempuan Female	
(1)	(2)	(3)	(4)
<b>Fungsional Tertentu</b> <i>Specific Functional</i>	923	1 191	2 114
<b>Fungsional Umum</b> <i>Staf General Functional</i>	723	289	1 012
<b>Struktural/Structural</b>	512	223	735
Eselon V/5th Echelon	-	-	-
Eselon IV/4th Echelon	341	181	522
Eselon III/3rd Echelon	139	41	180
Eselon II/2nd Echelon	32	1	33
Eselon I/1st Echelon	-	-	-
<b>Jumlah/Total</b>	<b>2 158</b>	<b>1 703</b>	<b>3 861</b>



Lanjutan Tabel/*Continued Table 2.3.4*

Jabatan <i>Occupation</i>	2021		Jumlah <i>Total</i>
	Laki-laki <i>Male</i>	Perempuan <i>Female</i>	
(1)	(5)	(6)	(7)
<b>Fungsional Tertentu</b> <i>Specific Functional</i>	1 035	1 187	2 222
<b>Fungsional Umum</b> <i>Staf General Functional</i>	684	322	1 006
<b>Struktural/Structural</b>	341	137	478
Eselon V/5th Echelon	-	-	-
Eselon IV/4th Echelon	181	96	277
Eselon III/3rd Echelon	134	40	174
Eselon II/2nd Echelon	26	1	27
Eselon I/1st Echelon	-	-	-
<b>Jumlah/Total</b>	<b>2 060</b>	<b>1 646</b>	<b>3 706</b>

Sumber/*Source*: Badan Kepegawaian dan Pengembangan Sumber Daya Manusia Kabupaten Nunukan/*Human Resource Development Service-Nunukan Regency*

**Tabel**  
**Table** 2.3.5

**Jumlah Pegawai Negeri Sipil Pemerintah Daerah Menurut Tingkat Pendidikan dan Jenis Kelamin di Kabupaten Nunukan, Desember 2020 dan Desember 2021**  
**Number of Civil Servants Local Government by Educational Level and Sex in Nunukan Regency, December 2020 dan December 2021**

Tingkat Pendidikan <i>Educational Level</i>	2020		
	Laki-laki <i>Male</i>	Perempuan <i>Female</i>	Jumlah <i>Total</i>
(1)	(2)	(3)	(4)
Sampai dengan SD <i>Up to Primary School</i>	57	-	57
SMP/Sederajat <i>General Vocational Junior High School</i>	78	5	83
SMA/Sederajat <i>General/Vocational Senior High School</i>	701	326	1 027
Diploma I, II/Akta I, II <i>Diploma I, II/Akta I, II</i>	105	95	200
Diploma III/Akta III/Sarjana Muda <i>Diploma III/Akta III/Bachelor</i>	161	354	515
Tingkat Sarjana/Doktor/Ph.D <i>University Graduates</i>	1 056	923	1 979
<b>Jumlah/Total</b>	<b>2 158</b>	<b>1 703</b>	<b>3 861</b>

Lanjutan Tabel/Continued Table 2.3.5

Tingkat Pendidikan <i>Educational Level</i>	2021		
	Laki-laki <i>Male</i>	Perempuan <i>Female</i>	Jumlah <i>Total</i>
(1)	(2)	(3)	(4)
Sampai dengan SD <i>Up to Primary School</i>	42	-	42
SMP/Sederajat <i>General Vocational Junior High School</i>	47	1	48
SMA/Sederajat <i>General/Vocational Senior High School</i>	622	245	867
Diploma I, II/Akta I, II <i>Diploma I, II/Akta I, II</i>	54	42	96
Diploma III/Akta III/Sarjana Muda <i>Diploma III/Akta III/Bachelor</i>	154	334	488
Tingkat Sarjana/Doktor/Ph.D <i>University Graduates</i>	1 141	1 024	2 165
<b>Jumlah/Total</b>	<b>2 060</b>	<b>1 646</b>	<b>3 706</b>

Sumber/Source: Badan Kepegawaian dan Pengembangan Sumber Daya Manusia Kabupaten Nunukan/Human Resource Development Service-Nunukan Regency

**Tabel**  
**Table** 2.3.6

**Jumlah Pegawai Negeri Sipil Pemerintah Daerah Menurut Tingkat Kepangkatan dan Jenis Kelamin di Kabupaten Nunukan, Desember 2020 dan Desember 2021**  
**Number of Civil Servants Local Government by Hierarchy and Sex in Nunukan Regency, December 2020 dan December 2021**

Pangkat/Golongan/Ruang Hierarchy	2020		
	Laki-laki Male	Perempuan Female	Jumlah Total
(1)	(2)	(3)	(4)
1. I/A (Juru Muda)	6	-	6
2. I/B (Juru Muda Tingkat I)	25	-	25
3. I/C (Juru)	23	-	23
4. I/D (Juru Tingkat I)	30	3	33
<b>Golongan I/Range I</b>	<b>84</b>	<b>3</b>	<b>87</b>
5. II/A (Pengatur Muda)	74	31	105
6. II/B (Pengatur Muda Tingkat I)	152	43	195
7. II/C (Pengatur)	178	113	291
8. II/D (Pengatur Tingkat I)	270	188	458
<b>Golongan II/Range II</b>	<b>674</b>	<b>375</b>	<b>1 049</b>
9. III/A (Penata Muda)	241	291	532
10. III/B (Penata Muda Tingkat I)	284	355	639
11. III/C (Penata)	295	290	585
12. III/D (Penata Tingkat I)	276	187	463
<b>Golongan III/Range III</b>	<b>1 096</b>	<b>1 123</b>	<b>2 219</b>
13. IV/A (Pembina)	189	124	313
14. IV/B (Pembina Tingkat I)	85	77	162
15. IV/C (Pembina Utama Muda)	29	1	30
16. IV/D (Pembina Utama Madya)	1	-	1
17. IV/E (Pembina Utama)	-	-	-
<b>Golongan IV/Range IV</b>	<b>304</b>	<b>202</b>	<b>506</b>
<b>Jumlah/Total</b>	<b>2 158</b>	<b>1 703</b>	<b>3 861</b>

Lanjutan Tabel/*Continued Table 2.3.6*

Pangkat/Golongan/Ruang Hierarchy	2021		
	Laki-laki Male	Perempuan Female	Jumlah Total
(1)	(5)	(6)	(7)
1. I/A (Juru Muda)	5	-	5
2. I/B (Juru Muda Tingkat I)	17	-	17
3. I/C (Juru)	24	-	24
4. I/D (Juru Tingkat I)	17	-	17
<b>Golongan I/Range I</b>	<b>63</b>	<b>-</b>	<b>63</b>
5. II/A (Pengatur Muda)	61	8	69
6. II/B (Pengatur Muda Tingkat I)	127	53	180
7. II/C (Pengatur)	166	87	253
8. II/D (Pengatur Tingkat I)	257	155	412
<b>Golongan II/Range II</b>	<b>611</b>	<b>303</b>	<b>914</b>
9. III/A (Penata Muda)	232	280	512
10. III/B (Penata Muda Tingkat I)	257	337	594
11. III/C (Penata)	296	307	603
12. III/D (Penata Tingkat I)	278	201	479
<b>Golongan III/Range III</b>	<b>1 063</b>	<b>1 125</b>	<b>2 188</b>
13. IV/A (Pembina)	197	126	323
14. IV/B (Pembina Tingkat I)	102	91	193
15. IV/C (Pembina Utama Muda)	23	1	24
16. IV/D (Pembina Utama Madya)	1	-	1
17. IV/E (Pembina Utama)	-	-	-
<b>Golongan IV/Range IV</b>	<b>323</b>	<b>218</b>	<b>541</b>
<b>Jumlah/Total</b>	<b>2 060</b>	<b>1 646</b>	<b>3 706</b>

Sumber/Source: Badan Kepegawaian dan Pengembangan Sumber Daya Manusia Kabupaten Nunukan/*Human Resource Development Service-Nunukan Regency*

## 2.4 KEUANGAN PEMERINTAH GOVERNMENT FINANCE

**Tabel** 2.4.1 **Realisasi Pendapatan Pemerintah Kabupaten Nunukan Menurut Jenis Pendapatan (juta rupiah), 2018–2021**  
**Table** 2.4.1 **Actual Nunukan Regency Government Revenues by Kind of Revenues (million rupiahs), 2018–2021**

Jenis Pendapatan/Kind of Revenues	2018	2019
(1)	(2)	(3)
<b>1. Pendapatan Asli Daerah (PAD)/Regional Revenue</b>	<b>81 080,05</b>	<b>104 841,10</b>
1.1 Pajak Daerah/Regional Tax	14 337,15	27 728,09
1.2 Retribusi Daerah/Regional Retribution	4 618,34	3 856,14
1.3 Hasil Perusahaan Milik Daerah dan Pengelolaan Kekayaan Daerah yang Dipisahkan/Regional-Owned Company Revenue and Separated Management of Regional Wealth	5 858,04	5 265,73
1.4 Lain-lain PAD yang Sah/Other Regional Revenue	56 266,52	67 991,14
<b>2. Dana Perimbangan/Balance Funds</b>	<b>1 035 825,95</b>	<b>833 686,91</b>
2.1 Bagi Hasil Pajak/Tax Sharing Revenue	55 951,01	35 821,08
2.2 Bagi Hasil Bukan Pajak/Sumber Daya Alam/Non-Tax Sharing Revenue/Natural Resources	141 469,58	120 026,33
2.3 Dana Alokasi Umum/General Allocation Fund	453 241,80	481 899,03
2.4 Dana Alokasi Khusus/Special Allocation Fund	183 113,05	195 940,47
2.5 Dana Alokasi Desa/Village Allocation Fund	202 050,52	-
<b>3. Lain-lain Pendapatan yang Sah/Other Revenue</b>	<b>72 988,99</b>	<b>272 048,40</b>
3.1 Pendapatan Hibah/Grant	3 000,00	32 498,28
3.2 Dana Darurat/Emergency Fund	-	-
3.3 Dana Bagi Hasil Pajak dari Provinsi dan Pemerintah Daerah Lainnya/Tax Sharing Revenue from Provincial and Other Regional Governments	25 812,69	49 185,61
3.4 Dana Penyesuaian dan Otonomi Daerah/Regional Adjustment and Autonomy Fund	-	-
3.5 Bantuan Keuangan dari Provinsi atau Pemerintah Daerah Lainnya/Financial Assistance from Provincial or Other Regional Governments	20 162,70	-
3.6 Lainnya/Others	24 013,60	190 364,52
<b>Jumlah/Total</b>	<b>1 189 894,99</b>	<b>1 210 576,41</b>

Lanjutan Tabel/Continued Table 2.4.1

Jenis Pendapatan/ <i>Kind of Revenues</i>	2020	2021
(1)	(4)	(5)
<b>1. Pendapatan Asli Daerah (PAD)/Regional Revenue</b>	<b>133 196,14</b>	<b>176 077,41</b>
1.1 Pajak Daerah/ <i>Regional Tax</i>	28 343,64	19 403,06
1.2 Retribusi Daerah/ <i>Regional Retribution</i>	3 933,43	2 927,46
1.3 Hasil Perusahaan Milik Daerah dan Pengelolaan Kekayaan Daerah yang Dipisahkan/ <i>Regional-Owned Company Revenue and Separated Management of Regional Wealth</i>	2 994,24	3 212,10
1.4 Lain-lain PAD yang Sah/ <i>Other Regional Revenue</i>	97 924,83	150 534,79
<b>2. Dana Perimbangan/Balance Funds</b>	<b>882 266,06</b>	<b>1 185 595,06</b>
2.1 Bagi Hasil Pajak/ <i>Tax Sharing Revenue</i>	48 321,34	50 424,71
2.2 Bagi Hasil Bukan Pajak/Sumber Daya Alam/ <i>Non-Tax Sharing Revenue/Natural Resources</i>	127 018,74	18 596,16
2.3 Dana Alokasi Umum/ <i>General Allocation Fund</i>	497 918,25	690 032,59
2.4 Dana Alokasi Khusus/ <i>Special Allocation Fund</i>	209 007,73	196 946,22
2.5 Dana Alokasi Desa/ <i>Village Allocation Fund</i>	-	229 595,39
<b>3. Lain-lain Pendapatan yang Sah/Other Revenue</b>	<b>278 223,48</b>	<b>34 090,69</b>
3.1 Pendapatan Hibah/ <i>Grant</i>	9 905,14	1 500,00
3.2 Dana Darurat/ <i>Emergency Fund</i>	-	-
3.3 Dana Bagi Hasil Pajak dari Provinsi dan Pemerintah Daerah Lainnya/ <i>Tax Sharing Revenue from Provincial and Other Regional Governments</i>	54 288,08	-
3.4 Dana Penyesuaian dan Otonomi Daerah/ <i>Regional Adjustment and Autonomy Fund</i>	-	-
3.5 Bantuan Keuangan dari Provinsi atau Pemerintah Daerah Lainnya/ <i>Financial Assistance from Provincial or Other Regional Governments</i>	19 419,21	-
3.6 Lainnya/ <i>Others</i>	194 611,04	32 590,69
<b>Jumlah/Total</b>	<b>1 293 685,68</b>	<b>1 395 763,16</b>

Sumber/Source: Badan Pengelolaan Keuangan dan Aset Daerah Kabupaten Nunukan/*Management of Revenue, Finance and Assets-Nunukan Regency*

**Tabel**  
**Table 2.4.2****Realisasi Belanja Pemerintah Kabupaten Nunukan  
Menurut Jenis Belanja (juta rupiah), 2018–2021  
Actual Nunukan Regency Government Expenditures by Kind  
of Expenditures (million rupiahs), 2018–2021**

Jenis Pendapatan Kind of Revenues	2018	2019
(1)	(2)	(3)
<b>1. Belanja Tidak Langsung/Indirect Expenditures</b>	<b>659 101,94</b>	<b>712 244,06</b>
1.1 Belanja Pegawai/Personnel Expenditures	226 827,98	426 212,93
1.2 Belanja Bunga/Interest Expenditures	-	-
1.3 Belanja Subsidi/Subsidies Expenditures	8 698,16	9 057,31
1.4 Belanja Hibah/Grant Expenditures	11 529,98	12 770,39
1.5 Belanja Bantuan Sosial/Social Aid Expenditures	85,00	361,00
1.6 Belanja Bagi Hasil/Sharing Fund Expenditure	-	-
1.7 Belanja Bantuan Keuangan/Financial Aids Expenditures	222 122,06	263 316,51
1.8 Belanja Tidak Terduga/Unpredicted Expenditures	1 552,96	525,91
<b>2. Belanja Langsung/Direct Expenditures</b>	<b>541 023,25</b>	<b>490 457,56</b>
2.1 Belanja Pegawai/Personnel Expenditures	120 547,08	108 400,90
2.2 Belanja Barang dan Jasa/Goods and Services Expenditures	185 202,20	198 953,87
2.3 Belanja Modal/Capital Expenditure	235 273,96	183 102,78
<b>Jumlah/Total</b>	<b>1 200 125,18</b>	<b>1 202 701,62</b>



Lanjutan Tabel/Continued Table 2.4.2

Jenis Pendapatan Kind of Revenues	2020	2021
(1)	(4)	(5)
<b>1. Belanja Tidak Langsung/Indirect Expenditures</b>	<b>758 789,08</b>	<b>812 714,85</b>
1.1 Belanja Pegawai/Personnel Expenditures	450 759,07	526 696,05
1.2 Belanja Bunga/Interest Expenditures	-	-
1.3 Belanja Subsidi/Subsidies Expenditures	12 016,47	1 187,07
1.4 Belanja Hibah/Grant Expenditures	57 661,10	12 391,54
1.5 Belanja Bantuan Sosial/Social Aid Expenditures	227,00	1 497,94
1.6 Belanja Bagi Hasil/Sharing Fund Expenditure	-	-
1.7 Belanja Bantuan Keuangan/Financial Aids Expenditures	224 527,43	266 429,59
1.8 Belanja Tidak Terduga/Unpredicted Expenditures	13 598,02	4 512,66
<b>2. Belanja Langsung/Direct Expenditures</b>	<b>512 225,75</b>	<b>521 054,29</b>
2.1 Belanja Pegawai/Personnel Expenditures	125 148,40	-
2.2 Belanja Barang dan Jasa/Goods and Services Expenditures	202 689,12	330 877,42
2.3 Belanja Modal/Capital Expenditure	184 388,24	190 176,87
<b>Jumlah/Total</b>	<b>1 271 014,84</b>	<b>1 333 769,152</b>

Sumber/Source: Badan Pengelolaan Keuangan dan Aset Daerah Kabupaten Nunukan/Management of Revenue, Finance and Assets-Nunukan Regency

## BAB III

### PENDUDUK DAN KETENAGAKERJAAN

Population And Employment

# 203.220 Jiwa

Total Penduduk Kabupaten Nunukan Tahun 2021

Population of Nunukan Regency 2021



**53,02%**

Male

**LAKI-LAKI**

**46,98%**

Female

**PEREMPUAN**

RASIO  
JENIS

**112,9**

KELAMIN *Sex Ratio*

<https://nunukan.bps.go.id>





**PENJELASAN TEKNIS**

**TECHNICAL NOTES**

- |   |   |
|---|---|
| <p><b>1. Sumber utama data kependudukan</b> adalah sensus penduduk yang dilaksanakan setiap sepuluh tahun sekali. Sensus penduduk telah dilaksanakan sebanyak tujuh kali sejak Indonesia merdeka, yaitu tahun 1961, 1971, 1980, 1990, 2000, 2010, dan 2020.</p> | <p><b>1. The main source of demographic data</b> is population census, which is conducted every ten years. Population Census has been conducted seven times since Indonesia's independence: 1961, 1971, 1980, 1990, 2000, 2010, and 2020.</p>               |
| <p><b>2. Penduduk Indonesia</b> adalah semua orang yang berdomisili di wilayah teritorial Indonesia selama 6 bulan atau lebih dan atau mereka yang berdomisili kurang dari 6 bulan tetapi bertujuan menetap.</p>  | <p><b>2. The population of Indonesia</b> are all residents of the entire territory of Indonesia who have stayed for six months or longer, and those who intended to stay more than six months even though their length of stay is less than six months.</p> |
| <p><b>3. Laju pertumbuhan penduduk</b> adalah angka yang menunjukkan persentase pertambahan penduduk dalam jangka waktu tertentu.</p>   | <p><b>3. The growth rate of population</b> is the number that show percentage of population growth within a specified period.</p>   |
| <p><b>4. Kepadatan penduduk</b> adalah rasio banyaknya penduduk per kilometer persegi.</p>  | <p><b>4. Population density</b> is ratio of population per square kilometer.</p>  |
| <p><b>5. Rasio jenis kelamin</b> adalah perbandingan antara penduduk laki-laki dan penduduk perempuan pada suatu wilayah dan waktu tertentu. Biasanya dinyatakan dengan banyaknya penduduk laki-laki untuk 100 penduduk perempuan.</p>                          | <p><b>5. Sex ratio</b> is the ratio of males population to females population in a given area and time, usually expressed as the number of males for every 100 females.</p>   |

6. **Penduduk usia kerja** adalah penduduk yang berumur 15 tahun ke atas.
7. **Angkatan kerja** adalah penduduk usia kerja (15 tahun ke atas) yang bekerja, punya pekerjaan namun sementara tidak bekerja, dan pengangguran.
8. **Bekerja** adalah kegiatan ekonomi yang dilakukan oleh seseorang dengan maksud memperoleh atau membantu memperoleh pendapatan atau keuntungan dan lamanya bekerja paling sedikit 1 jam secara terus menerus dalam seminggu yang lalu (termasuk pekerja keluarga tanpa upah yang membantu dalam suatu usaha/ kegiatan ekonomi).
9. **Bukan angkatan kerja** adalah penduduk usia kerja (15 tahun ke atas) yang masih sekolah, mengurus rumah tangga, atau melaksanakan kegiatan lainnya selain kegiatan pribadi.
6. **Working age population** is persons of 15 years and over.
7. **Labor force or economically active** are persons of 15 years and over, who in the previous week were working, temporarily absent from work but having jobs, and unemployment.
8. **Working** is economic activity conducted by a person and intended to earn income by doing work or helping to do work at least one hour continuously during the reference week (including unpaid family worker/s for any economic activity).
9. **Non-labor force** are persons of 15 years and over, who in the previous week were attending school, housekeeping, or do other activities besides personal activities.

**ULASAN****DESCRIPTION****3.1 Kependudukan**

Pembangunan di suatu wilayah tidak terlepas dari peran serta penduduknya sebagai subjek pembangunan, demikian pula dengan pembangunan yang dilaksanakan di Kabupaten Nunukan. Jumlah penduduk yang besar di satu sisi merupakan suatu potensi yang dapat mendorong keberhasilan suatu pembangunan jika kuantitas tersebut juga diimbangi dengan kualitas yang tinggi pula. Namun disisi lain jumlah penduduk yang tinggi dapat pula menimbulkan suatu masalah jika penyebarannya kurang merata.

Penduduk Kabupaten Nunukan pada tahun 2021 berjumlah 203.220 jiwa dengan kepadatan penduduk mencapai 14,26 jiwa/km<sup>2</sup>. Pertumbuhan penduduk yang terjadi juga merupakan dampak keberhasilan pembangunan yang terjadi di Kabupaten Nunukan sehingga menarik minat pendatang baru untuk tinggal di kabupaten ini.

**3.2 Ketenagakerjaan**

Persentase angkatan kerja pada tahun 2021 sebesar 66,11% dari total penduduk berumur 15 tahun ke atas, dimana yang bekerja sebesar 95,76% .

**3.1 Population**

*A development activity in a region cannot be separated from the role of its population as development subject, similar with a development activity that has been conducted in Nunukan Regency. The sum up of population in one side represents a potency that will be able to motivate the effort for development if this quantity balanced with high quality. But on the other side tells that highly population quantity will give generate problem if the population distribution have not flatten.*

*The amount of Nunukan Regency population at the year 2020 amount to 203,220 people with density reached 14.26 people/km<sup>2</sup>. The population growth also represents impact of succeeding development in Nunukan regency, so that will be able to take an enthusiasm of new comers to live in Nunukan Regency.*

**3.2 Employment**

*Work force percentage in the year 2021 as big as 66.11% from aged citizen total 15 year to on, where laboring as big as 95.76%*

Rasio antara angkatan kerja dengan jumlah penduduk usia kerja dikenal dengan istilah Tingkat Partisipasi Angkatan Kerja (TPAK), merupakan besarnya jumlah penduduk masuk dalam pasar kerja. TPAK Kabupaten Nunukan pada tahun 2021 sebesar 66,11%

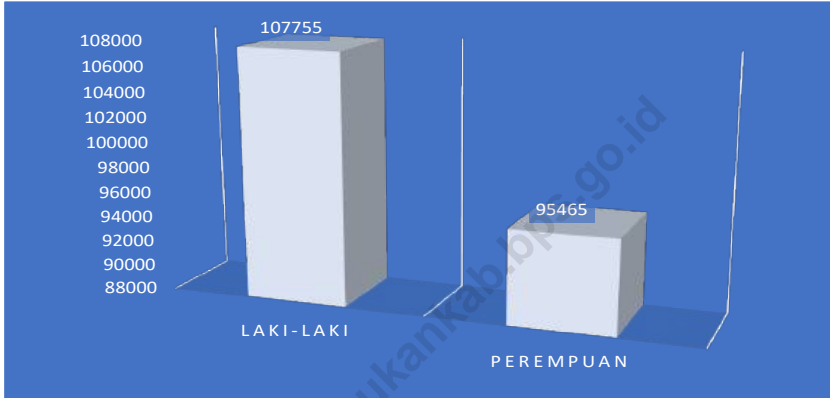
Penduduk yang tidak bekerja tetapi sedang mencari pekerjaan disebut menganggur (unemployed). Jadi pengangguran termasuk mereka yang tidak bekerja tetapi sedang mencari pekerjaan, telah diterima bekerja tetapi belum mulai bekerja dan yang di PHK (Pemutusan Hubungan Kerja) tetapi masih berhasrat untuk bekerja. Angka Pengangguran Terbuka merupakan perbandingan antara jumlah pencari kerja dengan jumlah angkatan kerja. Angka tersebut sering disebut juga dengan Tingkat Pengangguran Terbuka (TPT). Pada tahun 2021 TPT Kabupaten Nunukan sebesar 4,24%.

*Ratio between labor force and sum of the working age population known by the Term of Labor Force Participation (TLFP). It represents the level of total population in the working market. TPAK Nunukan Regency in the year 2021 as big as 66.11%*

*The population which have not worked but still looking for a job known as unemployed, so un-employment are them who were not working but still searching for jobs, have gotten a job but not begin yet, and them who were getting broken off job but still having motivation to work. Total of open unemployment is the comparison between job searcher and amount of labor force, which value is generally says with Open Unemployment Level (OUL). In the year 2021 OUL Nunukan Regency as big as 4.24%.*

**Gambar** 3.1  
**Figures**

**Jumlah Penduduk Menurut Jenis Kelamin di Kabupaten Nunukan, 2021**  
**Population by Sex in Nunukan Regency, 2021**



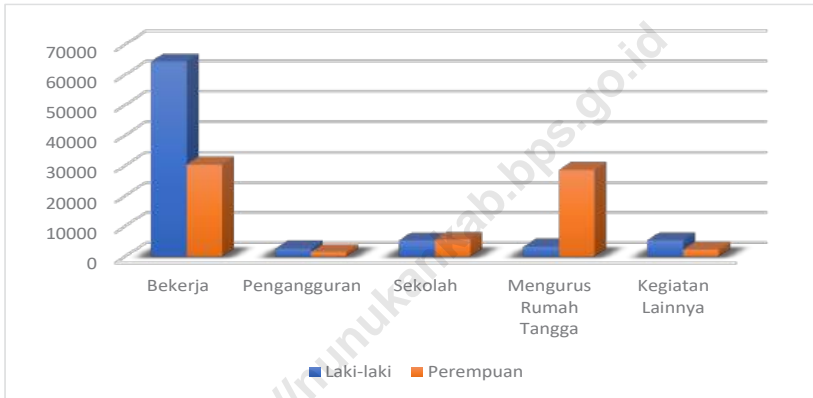
Catatan/Note: Hasil Proyeksi Penduduk Interim 2020–2023 (Pertengahan tahun/Juni)/ *The result of Interim Population Projection 2020–2023 (mid year/June)*

Sumber/Source: BPS/BPS-Statistics Indonesia



**Gambar** 3.2  
**Figures**

**Jumlah Penduduk Berumur 15 Tahun Keatas Menurut Jenis Kegiatan Selama Seminggu yang Lalu dan Jenis Kelamin di Kabupaten Nunukan, 2021**  
*Population Aged 15 Years and Over by Type of Activity During The Previous Week and Sex in Nunukan Regency, 2021*



Sumber/Source: BPS, Survei Angkatan Kerja Nasional (Sakernas) Agustus/BPS-Statistics Indonesia, August National Labor Force Survey

### 3.1 PENDUDUK POPULATION

**Tabel 3.1.1** Penduduk, Laju Pertumbuhan Penduduk, Distribusi Persentase Penduduk, Kepadatan Penduduk, Rasio Jenis Kelamin Penduduk Menurut Kecamatan di Kabupaten Nunukan, 2021  
*Population, Population Growth Rate, Percentage Distribution of Population, Population Density, and Population Sex Ratio by Subdistrict in Nunukan Regency, 2021*

Kecamatan Subdistrict	Penduduk (ribu) <sup>1</sup> Population (thousand) <sup>1</sup>	Laju Pertumbuhan Penduduk per Tahun 2020–2021 <sup>2</sup> Annual Population Growth Rate (%) 2020–2021 <sup>2</sup>
(1)	(2)	(3)
Krayan Selatan	1,462	1,291
Krayan Tengah	1,441	1,310
Krayan	3,443	-0,578
Krayan Timur	1,590	-0,584
Krayan Barat	2,931	-0,588
Lumbis Ogong	3,100	0,910
Lumbis Pansiangan	1,856	0,869
Lumbis Hulu	0,778	0,863
Lumbis	6,594	0,897
Sembakung Atulai	2,772	0,048
Sembakung	6,675	0,040
Sebuku	12,266	3,703
Tulin Onsoi	11,217	3,706
Sei Menggaris	10,459	2,395
Nunukan	65,393	2,398
Nunukan Selatan	22,484	5,572
Sebatik Barat	10,801	-1,245
Sebatik	6,680	4,718
Sebatik Timur	14,670	4,722
Sebatik Tengah	8,540	4,714
Sebatik Utara	8,068	4,715
<b>Kabupaten Nunukan</b>	<b>203,220</b>	<b>2,775</b>

Lanjutan Tabel/Continued Table 3.1.1

Kecamatan Subdistrict	Persentase Penduduk Percentage of Total Population	Kepadatan Penduduk per km <sup>2</sup> Population Density per sq.km
(1)	(4)	(5)
Krayan Selatan	0,719	1,923
Krayan Tengah	0,709	1,445
Krayan	1,694	13,536
Krayan Timur	0,782	1,249
Krayan Barat	1,442	9,540
Lumbis Ogong	1,525	1,903
Lumbis Pansiangan	0,913	1,924
Lumbis Hulu	0,383	1,018
Lumbis	3,245	22,720
Sembakung Atulai	1,364	9,981
Sembakung	3,285	3,782
Sebuku	6,036	7,626
Tulin Onsoi	5,520	7,412
Sei Menggaris	5,147	12,298
Nunukan	32,178	115,842
Nunukan Selatan	11,064	123,695
Sebatik Barat	5,315	115,804
Sebatik	3,287	130,801
Sebatik Timur	7,219	374,521
Sebatik Tengah	4,202	178,998
Sebatik Utara	3,970	524,237
<b>Kabupaten Nunukan</b>	<b>100,00</b>	<b>14,264</b>

Catatan/Note: <sup>1</sup> Hasil Proyeksi Penduduk Interim 2020–2023 (Pertengahan tahun/Juni)/The result of Interim Population Projection 2020–2023 (mid year/June)

<sup>2</sup> Laju pertumbuhan penduduk dihitung berdasarkan penduduk tahun 2020 (September) dibandingkan dengan penduduk tahun 2021 (Juni)/ The growth rate refers to the change of the population in 2020 (September) to the population in 2021 (June)

Sumber/Source: BPS dan Kementerian Dalam Negeri/BPS-Statistics Indonesia and Ministry of Home Affairs

**Tabel 3.1.2** Jumlah Penduduk Menurut Kelompok Umur dan Jenis Kelamin di Kabupaten Nunukan, 2021  
**Table 3.1.2** Population by Age Groups and Sex in Nunukan Regency, 2021

Kelompok Umur Age Groups	Jenis Kelamin/Sex		
	Laki-Laki Male	Perempuan Female	Jumlah Total
(1)	(2)	(3)	(4)
0–4	7 892	7 705	15 597
5–9	8 017	7 785	15 802
10–14	9 647	8 832	18 479
15–19	9 966	9 150	19 116
20–24	10 239	9 128	19 367
25–29	9 956	8 515	18 471
30–34	9 340	8 108	17 448
35–39	8 581	7 422	16 003
40–44	8 121	6 926	15 047
45–49	7 256	6 260	13 516
50–54	6 048	5 128	11 176
55–59	4 726	3 812	8 538
60–64	3 303	2 643	5 946
65–69	2 032	1 640	3 672
70–74	1 248	1 133	2 381
75+	1 383	1 278	2 661
<b>Nama Provinsi</b>	<b>107 755</b>	<b>95 465</b>	<b>203 220</b>

Catatan/Note: Hasil Proyeksi Penduduk Interim 2020–2023 (Pertengahan tahun/Juni)/ The result of Interim Population Projection 2020–2023 (mid year/June)

Sumber/Source: BPS/BPS-Statistics Indonesia

### 3.2 KETENAGAKERJAAN EMPLOYMENT

**Tabel 3.2.1** Jumlah Penduduk Berumur 15 Tahun Keatas Menurut Jenis Kegiatan Selama Seminggu yang Lalu dan Jenis Kelamin di Kabupaten Nunukan, 2021  
*Population Aged 15 Years and Over by Type of Activity During The Previous Week and Sex in Nunukan Regency, 2021*

Kegiatan Utama <i>Main Activity</i>	Jenis Kelamin/Sex		
	Laki-Laki <i>Male</i>	Perempuan <i>Female</i>	Jumlah <i>Total</i>
(1)	(2)	(3)	(4)
<b>I. Angkatan Kerja/<i>Economically Active</i></b>	<b>67 212</b>	<b>31 920</b>	<b>99 132</b>
1. Bekerja/ <i>Working</i>	64 496	30 432	94 928
2. Pengangguran Terbuka/ <i>Unemployment</i>	2 716	1 488	4 204
<b>II. Bukan Angkatan Kerja/<i>Economically Inactive</i></b>	<b>14 138</b>	<b>36 688</b>	<b>50 826</b>
1. Sekolah/ <i>Attending School</i>	5 371	5 615	10 986
2. Mengurus Rumah Tangga/ <i>Housekeeping</i>	3 329	28 715	32 044
3. Lainnya/ <i>Others</i>	5 438	2 358	7 796
<b>Jumlah/<i>Total</i></b>	<b>81 350</b>	<b>68 608</b>	<b>149 958</b>

Sumber/*Source*: BPS, Survei Angkatan Kerja Nasional (Sakernas) Agustus/BPS-Statistics Indonesia, August National Labor Force Survey

**Tabel**  
**Table** 3.2.2

**Penduduk Berumur 15 Tahun ke Atas Menurut Pendidikan Tertinggi yang Ditamatkan dan Jenis Kegiatan Selama Seminggu yang Lalu di Kabupaten Nunukan, 2020**  
*Population 15 Years of Age and Over by Educational Attainment and Type of Activity During the Previous Week in Nunukan Regency, 2020*

Pendidikan Tertinggi yang Ditamatkan <sup>1</sup> <i>Educational Attainment<sup>1</sup></i>	Angkatan Kerja/Economically Active			Persentase Bekerja terhadap Angkatan Kerja <i>Percentage of Working to Economically Active</i>
	Bekerja <i>Working</i>	Pengangguran <sup>2</sup> <i>Unemployment<sup>2</sup></i>	Jumlah Angkatan Kerja <i>Total of Economically Active</i>	
(1)	(2)	(3)	(4)	(5)
0	37 894	503	38 397	98,69
1	16 739	832	17 571	95,26
2	25 664	1 837	27 501	93,32
3	14 631	1 032	15 663	93,41
<b>Jumlah/Total</b>	<b>94 928</b>	<b>4 204</b>	<b>99 132</b>	<b>95,76</b>

Lanjutan Tabel/*Continued Table 3.2.2*

Pendidikan Tertinggi yang Ditamatkan <sup>1</sup> <i>Educational Attainment <sup>1</sup></i>	Bukan Angkatan Kerja <i>Not Economically Active</i>	Jumlah Total	Persentase Angkatan Kerja terhadap Penduduk Usia Kerja <i>Percentage of Economically Active to Working Age Population</i>
(1)	(6)	(7)	(8)
0	23 013	64 410	62,53
1	14 679	32 250	54,48
2	11 771	39 272	70,03
3	1 363	17 026	91,99
<b>Jumlah/Total</b>	<b>50 826</b>	<b>149 958</b>	<b>66,11</b>

Catatan/Note: <sup>1</sup> 0. ≤ Sekolah Dasar (SD)/≤ *Primary School*  
 1. Sekolah Menengah Pertama/*Junior High School*  
 2. Sekolah Menengah Atas/*Senior High School*  
 3. Perguruan Tinggi/*Collage*  
<sup>2</sup> 1. Mencari pekerjaan/*Looking for work*  
 2. Mempersiapkan usaha/*Establishing a new business/firm*  
 3. Merasa tidak mungkin mendapat pekerjaan/*Hopeless of job*  
 4. Sudah punya pekerjaan tetapi belum mulai bekerja/*Have a job in future start*

Sumber/Source: BPS, Survei Angkatan Kerja Nasional (Sakernas) Agustus/BPS-Statistics Indonesia, August National Labor Force Survey

**Tabel**  
**Table** 3.2.3

**Penduduk Berumur 15 Tahun Ke Atas yang Bekerja Selama Seminggu yang Lalu Menurut Status Pekerjaan Utama dan Jenis Kelamin di Kabupaten Nunukan, 2021**  
*Population 15 Years of Age and Over who Worked During The Previous Week by Main Employment Status and Sex in Nunukan Regency, 2021*

<b>Status Pekerjaan Utama</b> <i>Main Employment Status</i>	<b>Laki-Laki</b> <i>Male</i>	<b>Perempuan</b> <i>Female</i>	<b>Jumlah</b> <i>Total</i>
(1)	(2)	(3)	(4)
Berusaha sendiri <i>Own account worker</i>	12 588	4 998	17 586
Berusaha dibantu buruh tidak tetap/buruh tidak dibayar <i>Employer assisted by temporary worker/unpaid worker</i>	10 182	3 444	13 626
Berusaha dibantu buruh tetap/buruh dibayar <i>Employer assisted by permanent worker/paid worker</i>	2 198	264	2 462
Buruh/Karyawan/Pegawai/ <i>Employee</i>	25 599	11 663	37 262
Pekerja bebas <i>Casual worker</i>	9 809	3 600	13 409
Pekerja keluarga/tak dibayar <i>Family worker/unpaid worker</i>	4 120	6 463	10 583
<b>Jumlah/Total</b>	<b>64 496</b>	<b>30 432</b>	<b>94 928</b>

Sumber/Source: BPS, Survei Angkatan Kerja Nasional (Sakernas) Agustus/BPS-Statistics Indonesia, August National Labor Force Survey





# BAB IV

## SOSIAL DAN KESEJAHTERAAN RAKYAT

*Social And Welfare*

# Angka Partisipasi Murni 2021 Menurut Jenjang Pendidikan

*Net Enrollment Rate by Educational Level, 2021*





**PENJELASAN TEKNIS****TECHNICAL NOTES****1. Jenjang Pendidikan Formal**

terdiri atas pendidikan dasar, pendidikan menengah, dan pendidikan tinggi. Jenis pendidikan yang diajarkan mencakup pendidikan umum, kejuruan, akademik, profesi, vokasi, keagamaan, dan khusus.

a. Pendidikan Dasar berbentuk Sekolah Dasar (SD) dan Madrasah Ibtidaiyah (MI) atau bentuk lain yang sederajat serta Sekolah Menengah Pertama (SMP) dan Madrasah Tsanawiyah (MTs), atau bentuk lain yang sederajat.

b. Pendidikan Menengah berbentuk Sekolah Menengah Atas (SMA), Madrasah Aliyah (MA), Sekolah Menengah Kejuruan (SMK), dan Madrasah Aliyah Kejuruan (MAK), atau bentuk lain yang sederajat.

c. Pendidikan Tinggi merupakan jenjang pendidikan setelah pendidikan menengah yang mencakup program pendidikan diploma, sarjana, magister, spesialis, dan doktor yang diselenggarakan oleh perguruan tinggi. Perguruan tinggi dapat berbentuk akademi, politeknik, sekolah tinggi, institut, atau universitas.

**1. The Formal Education Level**

*consists of primary education, secondary education, and high education. The kind of education that taught consists of general education, vocational, academic, professional, religious, and specific education.*

*a. The Primary Education consists of Elementary School and Islamic Elementary School or other equivalent forms and Junior High School and MTs, or other equivalent forms.*

*b. The Secondary Education consists of the senior high school, MA, Vocational School, and Vocational Madrasah Aliyah, or other equivalent forms.*

*c. The High Education consists of the education level after the secondary education that consists of diplomas, bachelor, master, specialist, and doctoral degrees that are held by the college. The colleges can be academy, polytechnic, high school, institute, or university*

2. **Fasilitas Pelayanan Kesehatan** adalah suatu alat dan/atau tempat yang digunakan untuk menyelenggarakan upaya pelayanan kesehatan, baik promotif, preventif, kuratif maupun rehabilitatif yang dilakukan oleh Pemerintah, pemerintah daerah, dan/atau masyarakat.
3. **Penduduk miskin** adalah penduduk yang memiliki rata-rata pengeluaran per kapita per bulan di bawah Garis Kemiskinan.
4. **Garis Kemiskinan Makanan (GKM)** merupakan nilai pengeluaran kebutuhan minimum makanan yang disetarakan dengan 2.100 kkalori per kapita per hari. **Garis Kemiskinan Non-Makanan (GKNM)** adalah kebutuhan minimum untuk perumahan, sandang, pendidikan, kesehatan, dan kebutuhan dasar lainnya.
2. **Health Service Facility** is a tool and/or place used to carry out health service efforts, whether promotive, preventive, curative or rehabilitative, carried out by the Government, regional governments, and/or the community.
3. A person whose expenditure per capita per month is below the poverty line is **considered to be poor**.
4. **The Food Poverty Line** refers to the daily minimum requirement of 2,100 kcal per capita per day. **The Non-Food Poverty Line** refers to the minimum requirement for household necessities for clothing, education, health, and other basic individual needs.

**ULASAN****DESCRIPTION****4.1 Pendidikan**

Keberhasilan suatu pembangunan tidak hanya dilihat dari pertumbuhan ekonomi yang tinggi, namun juga harus memperhitungkan sejauh mana keberhasilan pembangunan manusia seutuhnya. Indikator keberhasilan pembangunan manusia meliputi berbagai dimensi, diantaranya keberhasilan bidang pendidikan, kesehatan, ketenagakerjaan serta terpenuhinya berbagai fasilitas pelayanan sosial lainnya.

Pada tahun 2021 sarana pendidikan yang tercatat di Kabupaten Nunukan terdiri dari 138 Sekolah Dasar, 45 Sekolah Menengah Pertama, 16 Sekolah Menengah Atas, dan 9 Sekolah Menengah Kejuruan.

**4.1 Education**

*A successfully development has not only seen from higher economic growth, but also have to consider human developing. Successful indicators of human developing covering lot of dimension, such as educational sector, health, employment, and some social facilities*

*In the year 2021, an education's expedient which has registered in Nunukan Regency were 138 Elementary Schools, 45 Junior High Schools, 16 Senior High Schools, and 9 Vocational Senior High Schools.*

**4.2 Kesehatan**

Salah satu indikator kesejahteraan masyarakat yang vital adalah kesehatan. Upaya peningkatan kesehatan masyarakat dilakukan dengan tersedianya pelayanan kesehatan yang mudah, merata dan murah pada semua lapisan masyarakat, terutama masyarakat yang kurang mampu. Pelayanan kesehatan yang memadai harus didukung sarana dan prasarana yang seimbang dengan kebutuhan masyarakat.

**4.2 Health**

*One of the vital prosperity indicator of society is the health. The striving to improve society health is conducted by providing an easy health service, flatten and cheap to all society, especially to them which have subsistence indigent. Adequate health service has to be supported by well-balance facility with the society requirements.*

Fasilitas kesehatan yang tersedia di Kabupaten Nunukan pada tahun 2021 terdiri dari 4 unit rumah sakit, 16 unit puskesmas serta 343 unit posyandu.

*Health facilities which have been available in Nunukan Regency at the year 2020 consisted of 4 units a hospital, 16 units public health center and 343 units maternal and child health center.*

### 4.3 Agama

Di tahun 2021, 74,24% dari penduduk Kabupaten Nunukan adalah Muslim. Agama lain yang dipeluk oleh penduduk Kabupaten Nunukan adalah kristen sebanyak 17,32%, katolik sebanyak 8,27% dan sisanya adalah hindu, budha dan lainnya.

### 4.3 Religion

*In 2021, 74.24% of Nunukan Regency population were muslim. Other religions embraced by residents of Nunukan Regency is a Christian as much as 17.32 %, Catholic 8.27% and the rest are hindu, Buddhist and others.*

### 4.4 Kemiskinan

Garis kemiskinan Kabupaten Nunukan pada tahun 2021 menyentuh angka Rp 479.712 dengan persentase penduduk miskin di Kabupaten Nunukan sebesar 6,79%.

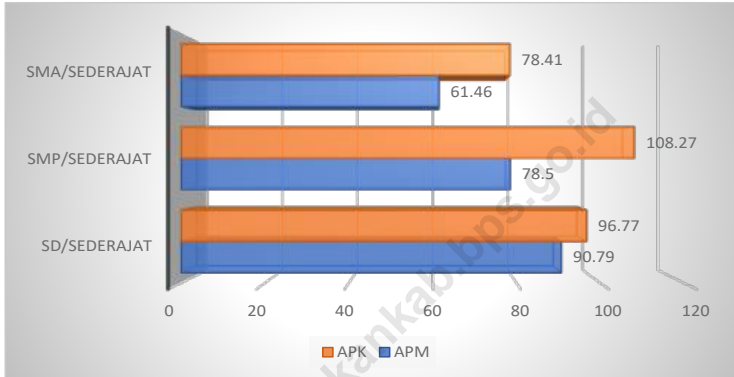
### 4.4 Poverty

*Nunukan Regency poverty line in 2021 touched 479,712 rupiahs by the percentage of poor people in Nunukan Regency as much as 6.79% .*

**Gambar** 4.1  
**Figures**

**Angka Partisipasi Murni (APM) dan Angka Partisipasi Kasar (APK) Menurut Jenjang Pendidikan di Kabupaten Nunukan, 2021**

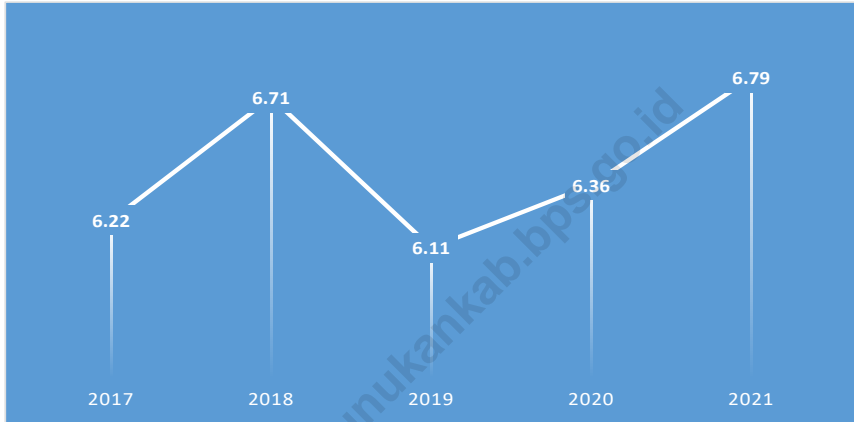
**Net Participation Rates and Gross Participation Rates by Educational Level in Nunukan Regency, 2021**



Sumber/Source: BPS, Survei Sosial Ekonomi Nasional (Susenas)/BPS-Statistics Indonesia, National Socioeconomic Survey



**Gambar 4.2** **Persentase Penduduk Miskin di Kabupaten Nunukan, 2017-2021**  
**Figures 4.2** **Percentage of Poor People in Nunukan Regency, 2017-2021**



Sumber/Source: BPS, Survei Sosial Ekonomi Nasional (Susenas)/BPS-Statistics Indonesia, National Socioeconomic Survey

#### 4.1 PENDIDIKAN EDUCATION

**Tabel 4.1.1** Jumlah Sekolah, Guru, dan Murid Taman Kanak-Kanak (TK) di Bawah Kementerian Pendidikan dan Kebudayaan Menurut Kecamatan di Kabupaten Nunukan, 2020/2021 dan 2021/2022  
*Number of Schools, Teachers, and Pupils in Kindergarten Under The Ministry of Education and Culture by Subdistrict in Nunukan Regency, 2020/2021 and 2021/2022*

Kecamatan Subdistrict	Sekolah/Schools					
	Negeri/Public		Swasta/Private		Jumlah/Total	
	2020/2021	2021/2022	2020/2021	2021/2022	2020/2021	2021/2022
(1)	(2)	(3)	(4)	(5)	(6)	(7)
Krayan Selatan	-	-	1	1	1	1
Krayan Tengah	-	-	-	-	-	-
Krayan	-	-	2	2	2	2
Krayan Timur	-	-	-	-	-	-
Krayan Barat	-	-	-	-	-	-
Lumbis Ogong	-	-	-	-	-	-
Lumbis Pansiangan	-	-	-	-	-	-
Lumbis Hulu	-	-	-	-	-	-
Lumbis	-	-	1	1	1	1
Sembakung Atulai	-	-	-	-	-	-
Sembakung	-	-	1	1	1	1
Sebuku	-	-	4	4	4	4
Tulin Onsoi	-	-	2	1	2	1
Sei Menggaris	-	-	1	1	1	1
Nunukan	-	-	9	9	9	9
Nunukan Selatan	1	1	3	3	4	4
Sebatik Barat	-	-	2	2	2	2
Sebatik	-	-	2	2	2	2
Sebatik Timur	-	-	1	1	1	1
Sebatik Tengah	-	-	2	2	2	2
Sebatik Utara	1	1	1	1	2	2
<b>Kabupaten Nunukan</b>	<b>2</b>	<b>2</b>	<b>32</b>	<b>31</b>	<b>34</b>	<b>33</b>

Lanjutan Tabel/Continued Table 4.1.1

Kecamatan Subdistrict	Guru <sup>1</sup> /Teachers <sup>1</sup>					
	Negeri/Public		Swasta/Private		Jumlah/Total	
	2020/2021	2021/2022	2020/2021	2021/2022	2020/2021	2021/2022
(1)	(8)	(9)	(10)	(11)	(12)	(13)
Krayan Selatan	-	-	3	3	3	3
Krayan Tengah	-	-	-	-	-	-
Krayan	-	-	6	10	6	10
Krayan Timur	-	-	-	-	-	-
Krayan Barat	-	-	-	-	-	-
Lumbis Ogong	-	-	-	-	-	-
Lumbis Pansiangan	-	-	-	-	-	-
Lumbis Hulu	-	-	-	-	-	-
Lumbis	-	-	6	6	6	6
Sembakung Atulai	-	-	-	-	-	-
Sembakung	-	-	6	6	6	6
Sebuku	-	-	14	14	14	14
Tulin Onsoi	-	-	9	5	9	5
Sei Menggaris	-	-	6	6	6	6
Nunukan	-	-	54	46	54	46
Nunukan Selatan	12	12	10	11	22	23
Sebatik Barat	-	-	6	9	6	9
Sebatik	-	-	6	6	6	6
Sebatik Timur	-	-	7	6	7	6
Sebatik Tengah	-	-	7	10	7	10
Sebatik Utara	4	4	1	2	5	6
<b>Kabupaten Nunukan</b>	<b>16</b>	<b>16</b>	<b>141</b>	<b>140</b>	<b>157</b>	<b>156</b>

Lanjutan Tabel/*Continued Table 4.1.1*

Kecamatan Subdistrict	Murid/Pupils					
	Negeri/Public		Swasta/Private		Jumlah/Total	
	2020/2021	2021/2022	2020/2021	2021/2022	2020/2021	2021/2022
(1)	(14)	(15)	(16)	(17)	(18)	(19)
Krayan Selatan	-	-	22	20	22	20
Krayan Tengah	-	-	-	-	-	-
Krayan	-	-	42	42	42	42
Krayan Timur	-	-	-	-	-	-
Krayan Barat	-	-	-	-	-	-
Lumbis Ogong	-	-	-	-	-	-
Lumbis Pansiangan	-	-	-	-	-	-
Lumbis Hulu	-	-	-	-	-	-
Lumbis	-	-	39	50	39	50
Sembakung Atulai	-	-	-	-	-	-
Sembakung	-	-	41	34	41	34
Sebuku	-	-	196	209	196	209
Tulin Onsoi	-	-	81	40	81	40
Sei Menggaris	-	-	43	31	43	31
Nunukan	-	-	485	412	485	412
Nunukan Selatan	66	65	104	87	170	152
Sebatik Barat	-	-	84	101	84	101
Sebatik	-	-	58	49	58	49
Sebatik Timur	-	-	86	79	86	79
Sebatik Tengah	-	-	59	52	59	52
Sebatik Utara	44	32	13	14	57	46
<b>Kabupaten Nunukan</b>	<b>110</b>	<b>97</b>	<b>1 353</b>	<b>1 220</b>	<b>1 463</b>	<b>1 317</b>

Catatan/Note: <sup>1</sup> Jumlah guru termasuk kepala sekolah dan guru/*The total of teachers including headmaster and teacher*

Sumber/Source: Kementerian Pendidikan dan Kebudayaan, Data Semester Ganjil/*Ministry of Educations and Culture, Odd Semester Data*

**Tabel**  
**Table** 4.1.2

**Jumlah Sekolah, Guru, dan Murid Raudatul Athfal (RA) di Bawah Kementerian Agama Menurut Kecamatan di Kabupaten Nunukan, 2020/2021 dan 2021/2022**  
**Number of Schools, Teachers, and Pupils in Raudatul Athfal (RA) Under The Ministry of Religious Affairs by Subdistrict in Nunukan Regency, 2020/2021 and 2021/2022**

Kecamatan Subdistrict	Sekolah/Schools		Guru/Teachers		Murid/Pupils	
	2020/2021	2021/2022	2020/2021	2021/2022	2020/2021	2021/2022
(1)	(2)	(3)	(4)	(5)	(6)	(7)
Krayan Selatan	-	-	-	-	-	-
Krayan Tengah	-	-	-	-	-	-
Krayan	-	-	-	-	-	-
Krayan Timur	-	-	-	-	-	-
Krayan Barat	-	-	-	-	-	-
Lumbis Ogong	-	-	-	-	-	-
Lumbis Pansiangan	-	-	-	-	-	-
Lumbis Hulu	-	-	-	-	-	-
Lumbis	-	-	-	-	-	-
Sembakung Atulai	-	-	-	-	-	-
Sembakung	-	-	-	-	-	-
Sebuku	-	-	-	-	-	-
Tulin Onsoi	-	-	-	-	-	-
Sei Menggaris	-	-	-	-	-	-
Nunukan	3	3	17	20	77	87
Nunukan Selatan	1	1	-	7	-	28
Sebatik Barat	-	-	-	-	-	-
Sebatik	-	-	-	-	-	-
Sebatik Timur	3	3	17	22	96	109
Sebatik Tengah	-	-	-	-	-	-
Sebatik Utara	1	1	7	7	66	65
<b>Kabupaten Nunukan</b>	<b>8</b>	<b>8</b>	<b>41</b>	<b>56</b>	<b>239</b>	<b>289</b>

Catatan/Note: Seluruh Raudatul Athfal (RA) berstatus swasta/All Raudatul Athfal (RA) are private

Sumber/Source: Kementerian Agama, Data Semester Ganjil/Ministry of Religious Affairs, Odd Semester Data

**Tabel 4.1.3**  
**Table**

**Jumlah Sekolah, Guru, dan Murid Sekolah Dasar (SD) di Bawah Kementerian Pendidikan dan Kebudayaan Menurut Kecamatan di Kabupaten Nunukan, 2020/2021 dan 2021/2022**  
*Number of Schools, Teachers, and Pupils in Primary Schools Under The Ministry of Education and Culture by Subdistrict in Nunukan Regency, 2020/2021 and 2021/2022*

Kecamatan Subdistrict	Sekolah/Schools					
	Negeri/Public		Swasta/Private		Jumlah/Total	
	2020/2021	2021/2022	2020/2021	2021/2022	2020/2021	2021/2022
(1)	(2)	(3)	(4)	(5)	(6)	(7)
Krayan Selatan	6	6	-	-	6	6
Krayan Tengah	-	-	-	-	-	-
Krayan	21	21	-	-	21	21
Krayan Timur	-	-	-	-	-	-
Krayan Barat	-	-	-	-	-	-
Lumbis Ogong	10	10	-	-	10	10
Lumbis Pansiangan	-	-	-	-	-	-
Lumbis Hulu	-	-	-	-	-	-
Lumbis	10	10	-	-	10	10
Sembakung Atulai	2	2	-	-	1	2
Sembakung	16	16	-	-	17	16
Sebuku	10	10	2	2	12	12
Tulin Onsoi	8	8	1	1	9	9
Sei Menggaris	4	5	1	1	5	6
Nunukan	13	13	3	3	16	16
Nunukan Selatan	5	5	2	2	7	7
Sebatik Barat	6	7	2	2	8	9
Sebatik	2	2	-	-	2	2
Sebatik Timur	3	3	1	1	4	4
Sebatik Tengah	6	6	-	-	6	6
Sebatik Utara	2	2	-	-	2	2
<b>Kabupaten Nunukan</b>	<b>124</b>	<b>126</b>	<b>12</b>	<b>12</b>	<b>136</b>	<b>138</b>

Lanjutan Tabel/Continued Table 4.1.3

Kecamatan Subdistrict	Guru <sup>1</sup> /Teachers <sup>1</sup>					
	Negeri/Public		Swasta/Private		Jumlah/Total	
	2020/2021	2021/2022	2020/2021	2021/2022	2020/2021	2021/2022
(1)	(8)	(9)	(10)	(11)	(12)	(13)
Krayan Selatan	71	65	-	-	71	65
Krayan Tengah	-	-	-	-	-	-
Krayan	219	219	-	-	219	219
Krayan Timur	-	-	-	-	-	-
Krayan Barat	-	-	-	-	-	-
Lumbis Ogong	95	96	-	-	95	96
Lumbis Pansiangan	-	-	-	-	-	-
Lumbis Hulu	-	-	-	-	-	-
Lumbis	130	127	-	-	130	127
Sembakung Atulai	24	26	-	-	11	26
Sembakung	173	168	-	-	186	168
Sebuku	101	92	23	22	124	114
Tulin Onsoi	101	92	7	6	108	98
Sei Menggaris	56	56	6	5	62	61
Nunukan	296	286	44	43	340	329
Nunukan Selatan	96	94	13	18	109	112
Sebatik Barat	73	72	13	12	86	84
Sebatik	28	27	-	-	28	27
Sebatik Timur	62	61	7	8	69	69
Sebatik Tengah	71	67	-	-	71	67
Sebatik Utara	40	36	-	-	40	36
<b>Kabupaten Nunukan</b>	<b>1 636</b>	<b>1 584</b>	<b>113</b>	<b>114</b>	<b>1 749</b>	<b>1 698</b>

Lanjutan Tabel/*Continued Table* 4.1.3

Kecamatan Subdistrict	Murid/Pupils					
	Negeri/Public		Swasta/Private		Jumlah/Total	
	2020/2021	2021/2022	2020/2021	2021/2022	2020/2021	2021/2022
(1)	(14)	(15)	(16)	(17)	(18)	(19)
Krayan Selatan	287	277	-	-	287	277
Krayan Tengah	-	-	-	-	-	-
Krayan	799	758	-	-	799	758
Krayan Timur	-	-	-	-	-	-
Krayan Barat	-	-	-	-	-	-
Lumbis Ogong	770	716	-	-	770	716
Lumbis Pansiangan	-	-	-	-	-	-
Lumbis Hulu	-	-	-	-	-	-
Lumbis	1 254	1 109	-	-	1 254	1 109
Sembakung Atulai	235	252	-	-	84	252
Sembakung	1 051	1 035	-	-	1 202	1 035
Sebuku	1 147	1 148	516	552	1 663	1 700
Tulin Onsoi	1 315	1 432	74	101	1 389	1 533
Sei Menggaris	1 096	1 034	96	135	1 192	1 169
Nunukan	5 913	5 606	829	825	6 742	6 431
Nunukan Selatan	1 983	1 970	329	352	2 312	2 322
Sebatik Barat	1 259	1 253	138	164	1 397	1 417
Sebatik	539	554	-	-	539	554
Sebatik Timur	922	885	151	168	1 073	1 053
Sebatik Tengah	847	826	-	-	847	826
Sebatik Utara	540	481	-	-	540	481
<b>Kabupaten Nunukan</b>	<b>19 957</b>	<b>19 336</b>	<b>2 133</b>	<b>2 297</b>	<b>22 090</b>	<b>21 633</b>

Catatan/Note: <sup>1</sup> Jumlah guru termasuk kepala sekolah dan guru/*The total of teachers including headmaster and teacher*

Sumber/Source: Kementerian Pendidikan dan Kebudayaan, Data Semester Ganjil/*Ministry of Educations and Culture, Odd Semester Data*



**Tabel**  
**Table** 4.1.4**Jumlah Sekolah, Guru, dan Murid Madrasah Ibtidaiyah (MI) di Bawah Kementerian Agama Menurut Kecamatan Menurut Kecamatan di Kabupaten Nunukan, 2020/2021 dan 2021/2022****Number of Schools, Teachers, and Pupils in Madrasah Ibtidaiyah (MI) Under The Ministry of Religious Affairs by Subdistrict in Nunukan Regency, 2020/2021 and 2021/2022**

Kecamatan Subdistrict	Sekolah/Schools					
	Negeri/Public		Swasta/Private		Jumlah/Total	
	2020/2021	2021/2022	2020/2021	2021/2022	2020/2021	2021/2022
(1)	(2)	(3)	(4)	(5)	(6)	(7)
Krayan Selatan	-	-	-	-	-	-
Krayan Tengah	-	-	-	-	-	-
Krayan	-	-	-	-	-	-
Krayan Timur	-	-	-	-	-	-
Krayan Barat	-	-	-	-	-	-
Lumbis Ogong	-	-	-	-	-	-
Lumbis Pansiangan	-	-	-	-	-	-
Lumbis Hulu	-	-	-	-	-	-
Lumbis	-	-	-	-	-	-
Sembakung Atulai	-	-	-	-	-	-
Sembakung	-	-	-	-	-	-
Sebuku	-	-	-	-	-	-
Tulin Onsoi	-	-	-	-	-	-
Sei Menggaris	-	-	-	1	-	1
Nunukan	-	-	5	4	5	4
Nunukan Selatan	-	-	-	1	-	1
Sebatik Barat	-	-	-	-	-	-
Sebatik	-	-	2	2	2	2
Sebatik Timur	-	-	5	5	5	5
Sebatik Tengah	-	-	1	1	1	1
Sebatik Utara	-	-	1	1	1	1
<b>Kabupaten Nunukan</b>	<b>-</b>	<b>-</b>	<b>14</b>	<b>15</b>	<b>14</b>	<b>15</b>

Lanjutan Tabel/*Continued Table 4.1.4*

Kecamatan Subdistrict	Guru/Teachers					
	Negeri/Public		Swasta/Private		Jumlah/Total	
	2020/2021	2021/2022	2020/2021	2021/2022	2020/2021	2021/2022
(1)	(8)	(9)	(10)	(11)	(12)	(13)
Krayan Selatan	-	-	-	-	-	-
Krayan Tengah	-	-	-	-	-	-
Krayan	-	-	-	-	-	-
Krayan Timur	-	-	-	-	-	-
Krayan Barat	-	-	-	-	-	-
Lumbis Ogong	-	-	-	-	-	-
Lumbis Pansiangan	-	-	-	-	-	-
Lumbis Hulu	-	-	-	-	-	-
Lumbis	-	-	-	-	-	-
Sembakung Atulai	-	-	-	-	-	-
Sembakung	-	-	-	-	-	-
Sebuku	-	-	-	-	-	-
Tulin Onsoi	-	-	-	-	-	-
Sei Menggaris	-	-	-	4	-	4
Nunukan	-	-	53	39	53	39
Nunukan Selatan	-	-	-	7	-	7
Sebatik Barat	-	-	-	-	-	-
Sebatik	-	-	23	27	23	27
Sebatik Timur	-	-	63	70	63	70
Sebatik Tengah	-	-	5	14	5	14
Sebatik Utara	-	-	14	20	14	20
<b>Kabupaten Nunukan</b>	<b>-</b>	<b>-</b>	<b>158</b>	<b>181</b>	<b>158</b>	<b>181</b>

Lanjutan Tabel/Continued Table 4.1.4

Kecamatan Subdistrict	Murid/Pupils					
	Negeri/Public		Swasta/Private		Jumlah/Total	
	2020/2021	2021/2022	2020/2021	2021/2022	2020/2021	2021/2022
(1)	(14)	(15)	(16)	(17)	(18)	(19)
Krayan Selatan	-	-	-	-	-	-
Krayan Tengah	-	-	-	-	-	-
Krayan	-	-	-	-	-	-
Krayan Timur	-	-	-	-	-	-
Krayan Barat	-	-	-	-	-	-
Lumbis Ogong	-	-	-	-	-	-
Lumbis Pansiangan	-	-	-	-	-	-
Lumbis Hulu	-	-	-	-	-	-
Lumbis	-	-	-	-	-	-
Sembakung Atulai	-	-	-	-	-	-
Sembakung	-	-	-	-	-	-
Sebuku	-	-	-	-	-	-
Tulin Onsoi	-	-	-	-	-	-
Sei Menggaris	-	-	-	58	-	58
Nunukan	-	-	679	463	679	463
Nunukan Selatan	-	-	-	101	-	101
Sebatik Barat	-	-	-	-	-	-
Sebatik	-	-	244	249	244	249
Sebatik Timur	-	-	803	785	803	785
Sebatik Tengah	-	-	37	42	37	42
Sebatik Utara	-	-	248	140	248	140
<b>Kabupaten Nunukan</b>	<b>-</b>	<b>-</b>	<b>2 011</b>	<b>1 838</b>	<b>2 011</b>	<b>1 838</b>

Sumber/Source: Kementerian Agama, EMIS, Data Semester Ganjil/Ministry of Religious Affairs, EMIS, Odd Semester Data

**Tabel**  
**Table** 4.1.5

**Jumlah Sekolah, Guru, dan Murid Sekolah Menengah Pertama (SMP) di Bawah Kementerian Pendidikan dan Kebudayaan Menurut Kecamatan di Kabupaten Nunukan, 2020/2021 dan 2021/2022**  
***Number of Schools, Teachers, and Pupils in Lower Secondary Schools Under The Ministry of Education and Culture by Subdistrict in Nunukan Regency, 2020/2021 and 2021/2022***

Kecamatan Subdistrict	Sekolah/Schools					
	Negeri/Public		Swasta/Private		Jumlah/Total	
	2020/2021	2021/2022	2020/2021	2021/2022	2020/2021	2021/2022
(1)	(2)	(3)	(4)	(5)	(6)	(7)
Krayan Selatan	3	3	-	-	3	3
Krayan Tengah	-	-	-	-	-	-
Krayan	4	4	-	-	4	4
Krayan Timur	-	-	-	-	-	-
Krayan Barat	-	-	-	-	-	-
Lumbis Ogong	3	4	-	-	3	3
Lumbis Pansiangan	-	-	-	-	-	-
Lumbis Hulu	-	-	-	-	-	-
Lumbis	2	2	-	-	2	2
Sembakung Atulai	-	-	-	-	-	-
Sembakung	6	6	-	-	6	6
Sebuku	3	3	-	-	3	3
Tulin Onsoi	2	2	-	-	2	2
Sei Menggaris	2	3	-	-	2	2
Nunukan	3	3	4	3	7	7
Nunukan Selatan	3	4	2	3	5	5
Sebatik Barat	2	2	-	-	2	2
Sebatik	2	2	1	1	3	3
Sebatik Timur	-	-	-	-	-	-
Sebatik Tengah	2	2	-	-	2	2
Sebatik Utara	1	1	-	-	1	1
<b>Kabupaten Nunukan</b>	<b>38</b>	<b>41</b>	<b>7</b>	<b>7</b>	<b>45</b>	<b>45</b>

Lanjutan Tabel/Continued Table 4.1.5

Kecamatan Subdistrict	Guru <sup>1</sup> /Teachers <sup>1</sup>					
	Negeri/Public		Swasta/Private		Jumlah/Total	
	2020/2021	2021/2022	2020/2021	2021/2022	2020/2021	2021/2022
(1)	(8)	(9)	(10)	(11)	(12)	(13)
Krayan Selatan	24	27	-	-	24	27
Krayan Tengah	-	-	-	-	-	-
Krayan	58	55	-	-	58	55
Krayan Timur	-	-	-	-	-	-
Krayan Barat	-	-	-	-	-	-
Lumbis Ogong	22	27	-	-	22	27
Lumbis Pansiangan	-	-	-	-	-	-
Lumbis Hulu	-	-	-	-	-	-
Lumbis	37	36	-	-	37	36
Sembakung Atulai	-	-	-	-	-	-
Sembakung	61	57	-	-	61	57
Sebuku	29	31	-	-	29	31
Tulin Onsoi	33	36	-	-	33	36
Sei Menggaris	33	34	-	-	33	34
Nunukan	112	116	47	32	159	148
Nunukan Selatan	63	66	15	32	78	98
Sebatik Barat	31	31	-	-	31	31
Sebatik	23	21	10	12	33	33
Sebatik Timur	-	-	-	-	-	-
Sebatik Tengah	29	27	-	-	29	27
Sebatik Utara	30	29	-	-	30	29
<b>Kabupaten Nunukan</b>	<b>585</b>	<b>593</b>	<b>72</b>	<b>76</b>	<b>657</b>	<b>669</b>

Lanjutan Tabel/*Continued Table* 4.1.5

Kecamatan Subdistrict	Murid/Pupils					
	Negeri/Public		Swasta/Private		Jumlah/Total	
	2020/2021	2021/2022	2020/2021	2021/2022	2020/2021	2021/2022
(1)	(14)	(15)	(16)	(17)	(18)	(19)
Krayan Selatan	183	176	-	-	183	176
Krayan Tengah	-	-	-	-	-	-
Krayan	424	445	-	-	424	445
Krayan Timur	-	-	-	-	-	-
Krayan Barat	-	-	-	-	-	-
Lumbis Ogong	191	202	-	-	191	202
Lumbis Pansiangan	-	-	-	-	-	-
Lumbis Hulu	-	-	-	-	-	-
Lumbis	596	605	-	-	596	605
Sembakung Atulai	-	-	-	-	-	-
Sembakung	487	494	-	-	487	494
Sebuku	379	404	-	-	379	404
Tulin Onsoi	594	571	-	-	594	571
Sei Menggaris	388	374	-	-	388	374
Nunukan	1 903	2 214	661	418	2 564	2 632
Nunukan Selatan	1 048	1 100	143	346	1 191	1 446
Sebatik Barat	432	439	-	-	432	439
Sebatik	237	281	233	299	470	580
Sebatik Timur	-	-	-	-	-	-
Sebatik Tengah	337	317	-	-	337	317
Sebatik Utara	462	495	-	-	462	495
<b>Kabupaten Nunukan</b>	<b>7 661</b>	<b>8 117</b>	<b>1 037</b>	<b>1 063</b>	<b>8 698</b>	<b>9 180</b>

Catatan/Note: <sup>1</sup> Jumlah guru termasuk kepala sekolah dan guru/*The total of teachers including headmaster and teacher*

Sumber/Sources: Kementerian Pendidikan dan Kebudayaan, Data Semester Ganjil/*Ministry of Educations and Culture, Odd Semester Data*

**Tabel**  
**Table 4.1.6**

**Jumlah Sekolah, Guru, dan Murid Madrasah Tsanawiyah (MTs) di Bawah Kementerian Agama Menurut Kecamatan di Kabupaten Nunukan, 2020/2021 dan 2021/2022**  
**Number of Schools, Teachers, and Pupils in Madrasah Tsanawiyah (MTs) Under The Ministry of Religious Affairs by Subdistrict in Nunukan Regency , 2020/2021 and 2021/2022**

Kecamatan Subdistrict	Sekolah/Schools					
	Negeri/Public		Swasta/Private		Jumlah/Total	
	2020/2021	2021/2022	2020/2021	2021/2022	2020/2021	2021/2022
(1)	(2)	(3)	(4)	(5)	(6)	(7)
Krayan Selatan	-	-	-	-	-	-
Krayan Tengah	-	-	-	-	-	-
Krayan	-	-	-	-	-	-
Krayan Timur	-	-	-	-	-	-
Krayan Barat	-	-	-	-	-	-
Lumbis Ogong	-	-	-	-	-	-
Lumbis Pansiangan	-	-	-	-	-	-
Lumbis Hulu	-	-	-	-	-	-
Lumbis	-	-	-	-	-	-
Sembakung Atulai	-	-	-	-	-	-
Sembakung	-	-	-	-	-	-
Sebuku	-	-	-	-	-	-
Tulin Onsoi	-	-	-	-	-	-
Sei Menggaris	-	-	-	-	-	-
Nunukan	-	-	3	3	3	3
Nunukan Selatan	-	-	1	1	1	1
Sebatik Barat	-	-	-	-	-	-
Sebatik	-	-	-	-	-	-
Sebatik Timur	-	-	3	3	3	3
Sebatik Tengah	-	-	-	-	-	-
Sebatik Utara	-	-	1	1	1	1
<b>Kabupaten Nunukan</b>	<b>-</b>	<b>-</b>	<b>8</b>	<b>8</b>	<b>8</b>	<b>8</b>

Lanjutan Tabel/*Continued Table* 4.1.6

Kecamatan Subdistrict	Guru/Teachers					
	Negeri/Public		Swasta/Private		Jumlah/Total	
	2020/2021	2021/2022	2020/2021	2021/2022	2020/2021	2021/2022
(1)	(8)	(9)	(10)	(11)	(12)	(13)
Krayan Selatan	-	-	-	-	-	-
Krayan Tengah	-	-	-	-	-	-
Krayan	-	-	-	-	-	-
Krayan Timur	-	-	-	-	-	-
Krayan Barat	-	-	-	-	-	-
Lumbis Ogong	-	-	-	-	-	-
Lumbis Pansiangan	-	-	-	-	-	-
Lumbis Hulu	-	-	-	-	-	-
Lumbis	-	-	-	-	-	-
Sembakung Atulai	-	-	-	-	-	-
Sembakung	-	-	-	-	-	-
Sebuku	-	-	-	-	-	-
Tulin Onsoi	-	-	-	-	-	-
Sei Menggaris	-	-	-	-	-	-
Nunukan	-	-	40	58	40	58
Nunukan Selatan	-	-	6	6	6	6
Sebatik Barat	-	-	-	-	-	-
Sebatik	-	-	-	-	-	-
Sebatik Timur	-	-	43	44	43	44
Sebatik Tengah	-	-	-	-	-	-
Sebatik Utara	-	-	10	12	10	12
<b>Kabupaten Nunukan</b>	-	-	<b>99</b>	<b>120</b>	<b>99</b>	<b>120</b>



Lanjutan Tabel/*Continued Table 4.1.6*

Kecamatan Subdistrict	Murid/Pupils					
	Negeri/Public		Swasta/Private		Jumlah/Total	
	2020/2021	2021/2022	2020/2021	2021/2022	2020/2021	2021/2022
(1)	(14)	(15)	(16)	(17)	(18)	(19)
Krayan Selatan	-	-	-	-	-	-
Krayan Tengah	-	-	-	-	-	-
Krayan	-	-	-	-	-	-
Krayan Timur	-	-	-	-	-	-
Krayan Barat	-	-	-	-	-	-
Lumbis Ogong	-	-	-	-	-	-
Lumbis Pansiangan	-	-	-	-	-	-
Lumbis Hulu	-	-	-	-	-	-
Lumbis	-	-	-	-	-	-
Sembakung Atulai	-	-	-	-	-	-
Sembakung	-	-	-	-	-	-
Sebuku	-	-	-	-	-	-
Tulin Onsoi	-	-	-	-	-	-
Sei Menggaris	-	-	-	-	-	-
Nunukan	-	-	332	308	332	308
Nunukan Selatan	-	-	18	63	18	63
Sebatik Barat	-	-	-	-	-	-
Sebatik	-	-	-	-	-	-
Sebatik Timur	-	-	647	666	647	666
Sebatik Tengah	-	-	-	-	-	-
Sebatik Utara	-	-	64	68	64	68
<b>Kabupaten Nunukan</b>	<b>-</b>	<b>-</b>	<b>1 061</b>	<b>1 105</b>	<b>1 061</b>	<b>1 105</b>

Sumber/*Source*: Kementerian Agama, EMIS, Data Semester Ganjil/*Ministry of Religious Affairs, EMIS, Odd Semester Data*

**Tabel**  
**Table** 4.1.7

**Jumlah Sekolah, Guru, dan Murid Sekolah Menengah Atas (SMA) di Bawah Kementerian Pendidikan dan Kebudayaan Menurut Kecamatan di Kabupaten Nunukan, 2020/2021 dan 2021/2022**  
***Number of Schools, Teachers, and Pupils in Upper Secondary Schools Under The Ministry of Education and Culture by Subdistrict in Nunukan Regency, 2020/2021 and 2021/2022***

Kecamatan Subdistrict	Sekolah/Schools					
	Negeri/Public		Swasta/Private		Jumlah/Total	
	2020/2021	2021/2022	2020/2021	2021/2022	2020/2021	2021/2022
(1)	(2)	(3)	(4)	(5)	(6)	(7)
Krayan Selatan	1	1	-	-	1	1
Krayan Tengah	-	-	-	-	-	-
Krayan	1	1	1	1	2	2
Krayan Timur	-	-	-	-	-	-
Krayan Barat	-	-	-	-	-	-
Lumbis Ogong	-	-	-	-	-	-
Lumbis Pansiangan	-	-	-	-	-	-
Lumbis Hulu	-	-	-	-	-	-
Lumbis	1	1	-	-	1	1
Sembakung Atulai	-	-	-	-	-	-
Sembakung	1	1	-	-	1	1
Sebuku	1	1	-	-	1	1
Tulin Onsoi	-	-	-	-	-	-
Sei Menggaris	-	-	-	-	-	-
Nunukan	2	2	2	2	4	4
Nunukan Selatan	1	2	1	1	2	3
Sebatik Barat	-	-	-	-	-	-
Sebatik	1	1	-	-	1	1
Sebatik Timur	-	-	-	-	-	-
Sebatik Tengah	1	1	-	-	1	1
Sebatik Utara	-	-	1	1	1	1
<b>Kabupaten Nunukan</b>	<b>10</b>	<b>11</b>	<b>5</b>	<b>5</b>	<b>15</b>	<b>16</b>

Lanjutan Tabel/Continued Table 4.1.7

Kecamatan Subdistrict	Guru <sup>1</sup> /Teachers <sup>1</sup>					
	Negeri/Public		Swasta/Private		Jumlah/Total	
	2020/2021	2021/2022	2020/2021	2021/2022	2020/2021	2021/2022
(1)	(8)	(9)	(10)	(11)	(12)	(13)
Krayan Selatan	23	20	-	-	23	20
Krayan Tengah	-	-	-	-	-	-
Krayan	37	31	5	3	42	34
Krayan Timur	-	-	-	-	-	-
Krayan Barat	-	-	-	-	-	-
Lumbis Ogong	-	-	-	-	-	-
Lumbis Pansiangan	-	-	-	-	-	-
Lumbis Hulu	-	-	-	-	-	-
Lumbis	26	25	-	-	26	25
Sembakung Atulai	-	-	-	-	-	-
Sembakung	23	22	-	-	23	22
Sebuku	27	27	-	-	27	27
Tulin Onsoi	-	-	-	-	-	-
Sei Menggaris	-	-	-	-	-	-
Nunukan	65	62	32	29	97	91
Nunukan Selatan	40	52	1	5	41	57
Sebatik Barat	-	-	-	-	-	-
Sebatik	40	39	-	-	40	39
Sebatik Timur	-	-	-	-	-	-
Sebatik Tengah	28	28	-	-	28	28
Sebatik Utara	-	-	6	6	6	6
<b>Kabupaten Nunukan</b>	<b>309</b>	<b>306</b>	<b>44</b>	<b>43</b>	<b>353</b>	<b>349</b>

Lanjutan Tabel/*Continued Table* 4.1.7

Kecamatan Subdistrict	Murid/Pupils					
	Negeri/Public		Swasta/Private		Jumlah/Total	
	2020/2021	2021/2022	2020/2021	2021/2022	2020/2021	2021/2022
(1)	(14)	(15)	(16)	(17)	(18)	(19)
Krayan Selatan	61	67	-	-	61	67
Krayan Tengah	-	-	-	-	-	-
Krayan	317	322	11	10	328	332
Krayan Timur	-	-	-	-	-	-
Krayan Barat	-	-	-	-	-	-
Lumbis Ogong	-	-	-	-	-	-
Lumbis Pansiangan	-	-	-	-	-	-
Lumbis Hulu	-	-	-	-	-	-
Lumbis	532	506	-	-	532	506
Sembakung Atulai	-	-	-	-	-	-
Sembakung	227	228	-	-	227	228
Sebuku	362	333	-	-	362	333
Tulin Onsoi	-	-	-	-	-	-
Sei Menggaris	-	-	-	-	-	-
Nunukan	1 257	1 237	336	344	1 593	1 581
Nunukan Selatan	748	937	24	42	772	979
Sebatik Barat	-	-	-	-	-	-
Sebatik	651	612	-	-	651	612
Sebatik Timur	-	-	-	-	-	-
Sebatik Tengah	298	283	-	-	298	283
Sebatik Utara	-	-	75	69	75	69
<b>Kabupaten Nunukan</b>	<b>4 453</b>	<b>4 525</b>	<b>446</b>	<b>465</b>	<b>4 899</b>	<b>4 990</b>

Catatan/Note: <sup>1</sup> Jumlah guru termasuk kepala sekolah dan guru/*The total of teachers including headmaster and teacher*

Sumber/Source: Kementerian Pendidikan dan Kebudayaan, Data Semester Ganjil/*Ministry of Educations and Culture, Odd Semester Data*

**Tabel**  
**Table 4.1.8**

**Jumlah Sekolah, Guru, dan Murid Sekolah Menengah Kejuruan (SMK) di Bawah Kementerian Pendidikan dan Kebudayaan Menurut Kecamatan di Kabupaten Nunukan, 2020/2021 dan 2021/2022**  
**Number of Schools, Teachers, and Pupils in Vocational High Schools Under The Ministry of Education and Culture by Subdistrict in Nunukan Regency, 2020/2021 and 2021/2022**

Kecamatan Subdistrict	Sekolah/Schools					
	Negeri/Public		Swasta/Private		Jumlah/Total	
	2020/2021	2021/2022	2020/2021	2021/2022	2020/2021	2021/2022
(1)	(2)	(3)	(4)	(5)	(6)	(7)
Krayan Selatan	-	-	-	-	-	-
Krayan Tengah	-	-	-	-	-	-
Krayan	1	1	-	-	1	1
Krayan Timur	-	-	-	-	-	-
Krayan Barat	-	-	-	-	-	-
Lumbis Ogong	-	-	-	-	-	-
Lumbis Pansiangan	-	-	-	-	-	-
Lumbis Hulu	-	-	-	-	-	-
Lumbis	-	-	-	-	-	-
Sembakung Atulai	-	1	-	-	-	1
Sembakung	-	-	-	-	-	-
Sebuku	-	-	-	-	-	-
Tulin Onsoi	1	1	-	-	1	1
Sei Menggaris	1	1	-	-	1	1
Nunukan	1	1	1	1	2	2
Nunukan Selatan	-	-	-	-	-	-
Sebatik Barat	1	1	-	-	1	1
Sebatik	-	-	1	1	1	1
Sebatik Timur	-	-	1	1	1	1
Sebatik Tengah	-	-	-	-	-	-
Sebatik Utara	-	-	-	-	-	-
<b>Kabupaten Nunukan</b>	<b>5</b>	<b>6</b>	<b>3</b>	<b>3</b>	<b>8</b>	<b>9</b>

Lanjutan Tabel/*Continued Table* 4.1.8

Kecamatan Subdistrict	Guru <sup>1</sup> /Teachers <sup>1</sup>					
	Negeri/Public		Swasta/Private		Jumlah/Total	
	2020/2021	2021/2022	2020/2021	2021/2022	2020/2021	2021/2022
(1)	(8)	(9)	(10)	(11)	(12)	(13)
Krayan Selatan	-	-	-	-	-	-
Krayan Tengah	-	-	-	-	-	-
Krayan	34	29	-	-	34	29
Krayan Timur	-	-	-	-	-	-
Krayan Barat	-	-	-	-	-	-
Lumbis Ogong	-	-	-	-	-	-
Lumbis Pansiangan	-	-	-	-	-	-
Lumbis Hulu	-	-	-	-	-	-
Lumbis	-	-	-	-	-	-
Sembakung Atulai	-	11	-	-	-	11
Sembakung	-	-	-	-	-	-
Sebuku	-	-	-	-	-	-
Tulin Onsoi	32	27	-	-	32	27
Sei Menggaris	22	23	-	-	22	23
Nunukan	77	70	14	17	91	87
Nunukan Selatan	-	-	-	-	-	-
Sebatik Barat	43	42	-	-	43	42
Sebatik	-	-	18	20	18	20
Sebatik Timur	-	-	16	16	16	16
Sebatik Tengah	-	-	-	-	-	-
Sebatik Utara	-	-	-	-	-	-
<b>Kabupaten Nunukan</b>	<b>208</b>	<b>202</b>	<b>48</b>	<b>53</b>	<b>256</b>	<b>255</b>

Lanjutan Tabel/Continued Table 4.1.8

Kecamatan Subdistrict	Murid/Pupils					
	Negeri/Public		Swasta/Private		Jumlah/Total	
	2020/2021	2021/2022	2020/2021	2021/2022	2020/2021	2021/2022
(1)	(14)	(15)	(16)	(17)	(18)	(19)
Krayan Selatan	-	-	-	-	-	-
Krayan Tengah	-	-	-	-	-	-
Krayan	90	104	-	-	90	104
Krayan Timur	-	-	-	-	-	-
Krayan Barat	-	-	-	-	-	-
Lumbis Ogong	-	-	-	-	-	-
Lumbis Pansiangan	-	-	-	-	-	-
Lumbis Hulu	-	-	-	-	-	-
Lumbis	-	-	-	-	-	-
Sembakung Atulai	-	38	-	-	-	38
Sembakung	-	-	-	-	-	-
Sebuku	-	-	-	-	-	-
Tulin Onsoi	323	322	-	-	323	322
Sei Menggaris	234	213	-	-	234	213
Nunukan	916	909	111	140	1 027	1 049
Nunukan Selatan	-	-	-	-	-	-
Sebatik Barat	507	638	-	-	507	638
Sebatik	-	-	256	231	256	231
Sebatik Timur	-	-	110	112	110	112
Sebatik Tengah	-	-	-	-	-	-
Sebatik Utara	-	-	-	-	-	-
<b>Kabupaten Nunukan</b>	<b>2 070</b>	<b>2 224</b>	<b>477</b>	<b>483</b>	<b>2 547</b>	<b>2 707</b>

Catatan/Note: 1 Guru yang mengajar di 2 sekolah atau lebih dihitung di masing-masing sekolah. Jumlah guru termasuk kepala sekolah dan guru/The teacher who taught in two schools or more counted in every school. The total of teachers including headmaster and teacher

Sumber/Source: Kementerian Pendidikan dan Kebudayaan, Sistem Data Pokok Pendidikan, data semester ganjil laporan sampai dengan 2020/Ministry of Educations and Culture, Basic Education Data System, odd semester report data up to 2020

**Tabel**  
**Table** 4.1.9

**Jumlah Sekolah, Guru, dan Murid Madrasah Aliyah (MA) di Bawah Kementerian Agama Menurut Kecamatan di Kabupaten Nunukan, 2020/2021 dan 2021/2022**  
**Number of Schools, Teachers, and Pupils in Madrasah Aliyah (MA) Under the Ministry of Religious Affairs by Subdistrict in Nunukan Regency, 2020/2021 and 2021/2022**

Kecamatan Subdistrict	Sekolah/Schools					
	Negeri/Public		Swasta/Private		Jumlah/Total	
	2020/2021	2021/2022	2020/2021	2021/2022	2020/2021	2021/2022
(1)	(2)	(3)	(4)	(5)	(6)	(7)
Krayan Selatan	-	-	-	-	-	-
Krayan Tengah	-	-	-	-	-	-
Krayan	-	-	-	-	-	-
Krayan Timur	-	-	-	-	-	-
Krayan Barat	-	-	-	-	-	-
Lumbis Ogong	-	-	-	-	-	-
Lumbis Pansiangan	-	-	-	-	-	-
Lumbis Hulu	-	-	-	-	-	-
Lumbis	-	-	-	-	-	-
Sembakung Atulai	-	-	-	-	-	-
Sembakung	-	-	-	-	-	-
Sebuku	-	-	-	-	-	-
Tulin Onsoi	-	-	-	-	-	-
Sei Menggaris	-	-	-	-	-	-
Nunukan	-	-	3	3	3	3
Nunukan Selatan	-	-	1	2	1	2
Sebatik Barat	-	-	-	-	-	-
Sebatik	-	-	-	-	-	-
Sebatik Timur	-	-	2	2	2	2
Sebatik Tengah	-	-	-	-	-	-
Sebatik Utara	-	-	-	-	-	-
<b>Kabupaten Nunukan</b>	<b>-</b>	<b>-</b>	<b>6</b>	<b>7</b>	<b>6</b>	<b>7</b>



Lanjutan Tabel/Continued Table 4.1.9

Kecamatan Subdistrict	Guru/Teachers					
	Negeri/Public		Swasta/Private		Jumlah/Total	
	2020/2021	2021/2022	2020/2021	2021/2022	2020/2021	2021/2022
(1)	(8)	(9)	(10)	(11)	(12)	(13)
Krayan Selatan	-	-	-	-	-	-
Krayan Tengah	-	-	-	-	-	-
Krayan	-	-	-	-	-	-
Krayan Timur	-	-	-	-	-	-
Krayan Barat	-	-	-	-	-	-
Lumbis Ogong	-	-	-	-	-	-
Lumbis Pansiangan	-	-	-	-	-	-
Lumbis Hulu	-	-	-	-	-	-
Lumbis	-	-	-	-	-	-
Sembakung Atulai	-	-	-	-	-	-
Sembakung	-	-	-	-	-	-
Sebuku	-	-	-	-	-	-
Tulin Onsoi	-	-	-	-	-	-
Sei Menggaris	-	-	-	-	-	-
Nunukan	-	-	48	44	48	44
Nunukan Selatan	-	-	11	17	11	17
Sebatik Barat	-	-	-	-	-	-
Sebatik	-	-	-	-	-	-
Sebatik Timur	-	-	34	35	34	35
Sebatik Tengah	-	-	-	-	-	-
Sebatik Utara	-	-	-	-	-	-
<b>Kabupaten Nunukan</b>	<b>-</b>	<b>-</b>	<b>93</b>	<b>96</b>	<b>93</b>	<b>96</b>

Lanjutan Tabel/*Continued Table* 4.1.9

Kecamatan Subdistrict	Murid/Pupils					
	Negeri/Public		Swasta/Private		Jumlah/Total	
	2020/2021	2021/2022	2020/2021	2021/2022	2020/2021	2021/2022
(1)	(14)	(15)	(16)	(17)	(18)	(19)
Krayan Selatan	-	-	-	-	-	-
Krayan Tengah	-	-	-	-	-	-
Krayan	-	-	-	-	-	-
Krayan Timur	-	-	-	-	-	-
Krayan Barat	-	-	-	-	-	-
Lumbis Ogong	-	-	-	-	-	-
Lumbis Pansiangan	-	-	-	-	-	-
Lumbis Hulu	-	-	-	-	-	-
Lumbis	-	-	-	-	-	-
Sembakung Atulai	-	-	-	-	-	-
Sembakung	-	-	-	-	-	-
Sebuku	-	-	-	-	-	-
Tulin Onsoi	-	-	-	-	-	-
Sei Menggaris	-	-	-	-	-	-
Nunukan	-	-	439	238	439	238
Nunukan Selatan	-	-	64	150	64	150
Sebatik Barat	-	-	-	-	-	-
Sebatik	-	-	-	-	-	-
Sebatik Timur	-	-	396	413	396	413
Sebatik Tengah	-	-	-	-	-	-
Sebatik Utara	-	-	-	-	-	-
<b>Kabupaten Nunukan</b>	<b>-</b>	<b>-</b>	<b>899</b>	<b>801</b>	<b>899</b>	<b>801</b>

Sumber/*Source*: Kementerian Agama, EMIS, Data Semester Ganjil/*Ministry of Religious Affairs, EMIS, Odd Semester Data*

**Tabel**  
**Table** 4.1.10

**Jumlah Desa<sup>1</sup>/Kelurahan yang Memiliki Fasilitas Sekolah Menurut Kecamatan dan Tingkat Pendidikan di Kabupaten Nunukan, 2019–2021**  
**Number of Villages<sup>1</sup>/Sub-Districts Having Educational Facilities by Subdistrict and Educational Level in Nunukan Regency, 2019–2021**

Kecamatan Subdistrict	SD Primary School		
	2019	2020	2021
(1)	(2)	(3)	(4)
Krayan Selatan	2	2	3
Krayan Tengah	4	4	4
Krayan	10	10	9
Krayan Timur	6	6	6
Krayan Barat	7	7	7
Lumbis Ogong	10	7	6
Lumbis Pansiangan	...	2	1
Lumbis Hulu	...	1	–
Lumbis	10	10	9
Sembakung Atulai	5	5	5
Sembakung	9	9	9
Sebuku	10	10	10
Tulin Onsoi	8	8	8
Sei Menggaris	4	4	4
Nunukan	5	5	5
Nunukan Selatan	4	4	4
Sebatik Barat	4	4	4
Sebatik	3	3	3
Sebatik Timur	4	4	4
Sebatik Tengah	4	4	4
Sebatik Utara	3	3	3
<b>Kabupaten Nunukan</b>	<b>112</b>	<b>112</b>	<b>108</b>

Lanjutan Tabel/*Continued Table* 4.1.10

Kecamatan Subdistrict	SMP Junior High School		
	2019	2020	2021
(1)	(5)	(6)	(7)
Krayan Selatan	2	2	2
Krayan Tengah	1	1	1
Krayan	3	3	2
Krayan Timur	2	2	1
Krayan Barat	1	1	1
Lumbis Ogong	3	2	2
Lumbis Pansiangan	...	–	–
Lumbis Hulu	...	1	–
Lumbis	2	2	2
Sembakung Atulai	2	2	1
Sembakung	5	5	6
Sebuku	3	3	3
Tulin Onsoi	2	2	2
Sei Menggaris	2	2	2
Nunukan	4	4	4
Nunukan Selatan	3	3	3
Sebatik Barat	2	2	2
Sebatik	3	3	3
Sebatik Timur	3	3	3
Sebatik Tengah	2	2	2
Sebatik Utara	1	1	1
<b>Kabupaten Nunukan</b>	<b>46</b>	<b>46</b>	<b>43</b>

Lanjutan Tabel/Continued Table 4.1.10

Kecamatan Subdistrict	SMA Senior High School		
	2019	2020	2021
(1)	(8)	(9)	(10)
Krayan Selatan	1	1	–
Krayan Tengah	–	–	–
Krayan	2	2	1
Krayan Timur	–	–	–
Krayan Barat	–	–	–
Lumbis Ogong	–	–	–
Lumbis Pansiangan	...	–	–
Lumbis Hulu	...	–	–
Lumbis	1	1	1
Sembakung Atulai	–	–	–
Sembakung	1	1	1
Sebuku	1	1	1
Tulin Onsoi	–	–	–
Sei Menggaris	–	–	–
Nunukan	2	3	3
Nunukan Selatan	2	2	3
Sebatik Barat	–	–	1
Sebatik	1	1	1
Sebatik Timur	2	2	2
Sebatik Tengah	1	1	1
Sebatik Utara	1	1	1
<b>Kabupaten Nunukan</b>	<b>15</b>	<b>16</b>	<b>16</b>

Lanjutan Tabel/*Continued Table* 4.1.10

Kecamatan <i>Subdistrict</i>	SMK <i>Vocational School</i>		
	2019	2020	2021
(1)	(11)	(12)	(13)
Krayan Selatan	–	–	–
Krayan Tengah	–	–	–
Krayan	2	2	2
Krayan Timur	1	1	1
Krayan Barat	–	–	–
Lumbis Ogong	–	–	–
Lumbis Pansiangan	...	–	–
Lumbis Hulu	...	–	–
Lumbis	–	–	–
Sembakung Atulai	–	1	1
Sembakung	1	1	–
Sebuku	–	–	–
Tulin Onsoi	1	1	1
Sei Menggaris	1	1	1
Nunukan	2	2	2
Nunukan Selatan	–	–	–
Sebatik Barat	1	1	1
Sebatik	1	1	1
Sebatik Timur	1	1	1
Sebatik Tengah	–	–	–
Sebatik Utara	–	–	–
<b>Kabupaten Nunukan</b>	<b>11</b>	<b>12</b>	<b>11</b>

Lanjutan Tabel/Continued Table 4.1.10

Kecamatan Subdistrict	Perguruan Tinggi University		
	2019	2020	2021
(1)	(14)	(15)	(16)
Krayan Selatan	–	–	–
Krayan Tengah	–	–	–
Krayan	1	1	–
Krayan Timur	1	1	1
Krayan Barat	–	–	–
Lumbis Ogong	–	–	–
Lumbis Pansiangan	...	–	–
Lumbis Hulu	...	–	–
Lumbis	–	–	–
Sembakung Atulai	–	–	–
Sembakung	–	–	–
Sebuku	–	–	–
Tulin Onsoi	–	–	–
Sei Menggaris	–	–	–
Nunukan	–	–	–
Nunukan Selatan	2	2	2
Sebatik Barat	–	–	–
Sebatik	–	–	–
Sebatik Timur	–	–	–
Sebatik Tengah	–	–	–
Sebatik Utara	–	–	–
<b>Kabupaten Nunukan</b>	<b>4</b>	<b>4</b>	<b>3</b>

Catatan/Note: <sup>1</sup> Desa pada tabel ini termasuk Unit Permukiman Transmigrasi (UPT) yang masih dibina oleh kementerian terkait dan nagari di Provinsi Sumatera Barat/Villages in this table include Transmigration Settlement Unit which is still fostered by the relevant ministries and the nagari in the Province of Sumatera Barat

Sumber/Source: BPS, Pendataan Potensi Desa (Podes)/ BPS-Statistics Indonesia, Village Potential Data Collection

**Tabel**  
**Table** 4.1.11

**Angka Partisipasi Murni (APM) dan Angka Partisipasi Kasar (APK) Menurut Jenjang Pendidikan di Kabupaten Nunukan, 2020 dan 2021**  
**Net Participation Rates and Gross Participation Rates by Educational Level in Nunukan Regency, 2020 and 2021**

Jenjang Pendidikan Educational Level	Angka Partisipasi Murni (APM) Net Participation Rates		Angka Partisipasi Kasar (APK) Gross Participation Rates	
	2020	2021	2020	2021
(1)	(2)	(3)	(4)	(5)
SD/MI/Sederajat Primary School	90,81	90,79	98,19	96,77
SMP/MTs/ Sederajat Lower Secondary School	78,26	78,50	106,95	108,27
SMA/SMK/MA/Sederajat Upper Secondary School	59,29	61,46	79,71	78,41

Sumber/Source: BPS, Survei Sosial Ekonomi Nasional (Susenas)/BPS-Statistics Indonesia, National Socioeconomic Survey



**Tabel** 4.1.12 **Persentase Penduduk Berumur 15 Tahun ke Atas yang Melek Huruf Menurut Kelompok Umur di Kabupaten Nunukan, 2020 dan 2021**  
**Percentage of Literate People Aged 15 Years and Over by Age Group in Nunukan Regency, 2020 and 2021**

Kelompok Umur Age Group	2020	2021
(1)	(2)	(3)
15–19	12,44	11,96
20–24	10,66	10,67
25–29	11,22	10,31
30–34	12,25	10,94
35–39	11,83	10,56
40–44	10,30	10,43
45–49	8,16	8,61
50+	17,83	22,09
<b>Jumlah/Total</b>	<b>94,68</b>	<b>95,57</b>
<b>15–24</b>	<b>23,09</b>	<b>22,64</b>
<b>15–44</b>	<b>68,70</b>	<b>64,87</b>
<b>15+</b>	<b>94,68</b>	<b>95,57</b>
<b>45+</b>	<b>25,99</b>	<b>30,71</b>

Sumber/Source: BPS, Survei Sosial Ekonomi Nasional (Susenas)/BPS-Statistics Indonesia, National Socioeconomic Survey

## 4.2 KESEHATAN HEALTH

**Tabel** 4.2.1 **Jumlah Desa<sup>1</sup>/Kelurahan Yang Memiliki Sarana Kesehatan Menurut Kecamatan di Kabupaten Nunukan, 2019–2021**  
**Table** 4.2.1 **Number of Villages<sup>1</sup>/Kelurahan Having Health Facilities by Subdistrict in Nunukan Regency, 2019–2021**

Kecamatan Subdistrict	Rumah Sakit Hospital		
	2019	2020	2021
(1)	(2)	(3)	(4)
Krayan Selatan	–	–	–
Krayan Tengah	–	–	–
Krayan	–	–	–
Krayan Timur	–	–	–
Krayan Barat	–	–	–
Lumbis Ogong	–	–	–
Lumbis Pansiangan	...	–	–
Lumbis Hulu	...	–	–
Lumbis	–	–	–
Sembakung Atulai	–	–	–
Sembakung	–	–	–
Sebuku	–	–	–
Tulin Onsoi	–	–	–
Sei Menggaris	–	–	–
Nunukan	1	1	1
Nunukan Selatan	–	–	–
Sebatik Barat	–	–	–
Sebatik	1	1	1
Sebatik Timur	–	–	–
Sebatik Tengah	–	–	–
Sebatik Utara	–	–	–
<b>Kabupaten Nunukan</b>	<b>2</b>	<b>2</b>	<b>2</b>

Lanjutan Tabel/*Continued Table 4.2.1*

Kecamatan <i>Subdistrict</i>	Rumah Sakit Bersalin <i>Maternity Hospital</i>		
	2019	2020	2021
(1)	(5)	(6)	(7)
Krayan Selatan	–	–	–
Krayan Tengah	–	–	–
Krayan	–	–	–
Krayan Timur	–	–	–
Krayan Barat	–	–	–
Lumbis Ogong	–	–	–
Lumbis Pansiangan	...	–	–
Lumbis Hulu	...	–	–
Lumbis	–	–	–
Sembakung Atulai	–	–	–
Sembakung	–	–	–
Sebuku	–	–	–
Tulin Onsoi	–	–	–
Sei Menggaris	–	–	–
Nunukan	–	–	–
Nunukan Selatan	–	–	–
Sebatik Barat	–	–	–
Sebatik	–	–	–
Sebatik Timur	–	–	–
Sebatik Tengah	–	–	–
Sebatik Utara	–	–	–
<b>Kabupaten Nunukan</b>	–	–	–

Lanjutan Tabel/*Continued Table* 4.2.1

Kecamatan <i>Subdistrict</i>	Poliklinik <i>Polyclinic</i>		
	2019	2020	2021
(1)	(8)	(9)	(10)
Krayan Selatan	–	–	–
Krayan Tengah	–	–	–
Krayan	–	–	–
Krayan Timur	–	–	–
Krayan Barat	–	–	–
Lumbis Ogong	–	–	–
Lumbis Pansiangan	...	–	–
Lumbis Hulu	...	–	–
Lumbis	–	–	–
Sembakung Atulai	–	–	–
Sembakung	1	1	1
Sebuku	–	–	–
Tulin Onsoi	–	–	–
Sei Menggaris	1	1	1
Nunukan	3	3	2
Nunukan Selatan	2	2	1
Sebatik Barat	–	–	–
Sebatik	–	–	–
Sebatik Timur	–	–	–
Sebatik Tengah	–	–	–
Sebatik Utara	–	–	–
<b>Kabupaten Nunukan</b>	<b>7</b>	<b>7</b>	<b>5</b>

Lanjutan Tabel/Continued Table 4.2.1

Kecamatan Subdistrict	Puskesmas Public Health Center		
	2019	2020	2021
(1)	(11)	(12)	(13)
Krayan Selatan	1	2	1
Krayan Tengah	–	–	–
Krayan	2	2	1
Krayan Timur	–	–	–
Krayan Barat	–	–	–
Lumbis Ogong	1	1	1
Lumbis Pansiangan	...	–	–
Lumbis Hulu	...	–	–
Lumbis	1	1	1
Sembakung Atulai	1	1	1
Sembakung	1	1	1
Sebuku	1	1	1
Tulin Onsoi	1	1	1
Sei Menggaris	1	1	1
Nunukan	1	1	3
Nunukan Selatan	1	1	1
Sebatik Barat	1	1	1
Sebatik	1	1	1
Sebatik Timur	1	1	1
Sebatik Tengah	1	1	1
Sebatik Utara	1	1	1
<b>Kabupaten Nunukan</b>	<b>17</b>	<b>18</b>	<b>18</b>

Lanjutan Tabel/*Continued Table 4.2.1*

Kecamatan <i>Subdistrict</i>	Puskesmas Pembantu <i>Subsidiary of Public Health Center</i>		
	2019	2020	2021
(1)	(14)	(15)	(16)
Krayan Selatan	1	2	2
Krayan Tengah	3	3	3
Krayan	5	5	2
Krayan Timur	7	7	6
Krayan Barat	6	6	6
Lumbis Ogong	8	3	2
Lumbis Pansiangan	...	3	3
Lumbis Hulu	...	2	2
Lumbis	6	6	7
Sembakung Atulai	2	2	2
Sembakung	6	7	7
Sebuku	9	9	9
Tulin Onsoi	7	8	8
Sei Menggaris	3	3	3
Nunukan	2	2	2
Nunukan Selatan	2	2	2
Sebatik Barat	2	2	2
Sebatik	1	3	3
Sebatik Timur	1	1	1
Sebatik Tengah	3	3	3
Sebatik Utara	–	–	–
<b>Kabupaten Nunukan</b>	<b>74</b>	<b>79</b>	<b>75</b>

Lanjutan Tabel/Continued Table 4.2.1

Kecamatan Subdistrict	Apotek Pharmacy		
	2019	2020	2021
(1)	(17)	(18)	(19)
Krayan Selatan	–	–	–
Krayan Tengah	–	–	–
Krayan	1	1	1
Krayan Timur	–	–	–
Krayan Barat	–	–	–
Lumbis Ogong	–	–	–
Lumbis Pansiangan	...	–	–
Lumbis Hulu	...	–	–
Lumbis	1	1	1
Sembakung Atulai	–	–	–
Sembakung	–	–	–
Sebuku	–	–	–
Tulin Onsoi	1	1	2
Sei Menggaris	–	–	1
Nunukan	4	4	4
Nunukan Selatan	1	–	–
Sebatik Barat	–	2	1
Sebatik	–	1	–
Sebatik Timur	1	1	1
Sebatik Tengah	–	–	1
Sebatik Utara	1	1	1
<b>Kabupaten Nunukan</b>	<b>10</b>	<b>12</b>	<b>13</b>

Catatan/Note: <sup>1</sup> Desa pada tabel ini termasuk Unit Permukiman Transmigrasi (UPT) yang masih dibina oleh kementerian terkait dan nagari di Provinsi Sumatera Barat/Villages in this table include Transmigration Settlement Unit which is still fostered by the relevant ministries and the nagari in the Province of Sumatera Barat

Sumber/Source: BPS, Pendataan Potensi Desa (Podes)/BPS-Statistics Indonesia, Village Potential Data Collecting

**Tabel 4.2.2**  
**Table**

**Jumlah Tenaga Kesehatan Menurut Kecamatan di Kabupaten Nunukan, 2021**  
**Number of Health Human Resources by Subdistrict in Nunukan Regency, 2021**

Kecamatan Subdistrict	Dokter <sup>1</sup> Doctor <sup>1</sup>	Dokter Gigi <sup>2</sup> Dentist <sup>2</sup>	Perawat Nurse	Bidan Midwife	Tenaga kefarmasian Pharmacist
(1)	(2)	(3)	(4)	(5)	(6)
Krayan Selatan	1	–	8	9	1
Krayan Tengah	–	–	–	–	–
Krayan	3	–	20	23	3
Krayan Timur	–	–	–	–	–
Krayan Barat	–	–	–	–	–
Lumbis Ogong	1	–	14	12	2
Lumbis Pansiangan <sup>1</sup>	–	–	–	–	–
Lumbis Hulu <sup>1</sup>	–	–	–	–	–
Lumbis	1	1	19	16	2
Sembakung Atulai	1	1	10	7	2
Sembakung	1	1	20	13	2
Sebuku	4	1	12	22	3
Tulin Onsoi	3	1	13	19	2
Sei Menggaris	2	1	14	16	2
Nunukan	50	4	199	102	31
Nunukan Selatan	4	1	21	21	4
Sebatik Barat	4	1	14	13	1
Sebatik	7	2	40	24	8
Sebatik Timur	1	1	15	15	5
Sebatik Tengah	2	1	16	11	5
Sebatik Utara	1	1	10	7	4
<b>Kabupaten Nunukan</b>	<b>86</b>	<b>17</b>	<b>445</b>	<b>330</b>	<b>77</b>



Lanjutan Tabel/Continued Table 4.2.2

Kecamatan Subdistrict	Tenaga Kesehatan Masyarakat Public Health worker	Tenaga Kesehatan Lingkungan Enviromental Health Worker	Tenaga Gizi Nutritionist	Ahli Teknologi Laboratorium Medik Medical Laboratory Technician
(1)	(7)	(8)	(9)	(10)
Krayan Selatan	2	–	2	–
Krayan Tengah	–	–	–	–
Krayan	3	1	3	–
Krayan Timur	–	–	–	–
Krayan Barat	–	–	–	–
Lumbis Ogong	3	–	–	–
Lumbis Pansiangan <sup>1</sup>	–	–	–	–
Lumbis Hulu <sup>1</sup>	–	–	–	–
Lumbis	1	2	1	2
Sembakung Atulai	2	1	1	1
Sembakung	1	1	–	1
Sebuku	3	1	2	2
Tulin Onsoi	–	2	2	1
Sei Menggaris	2	1	1	1
Nunukan	17	7	8	15
Nunukan Selatan	1	1	1	1
Sebatik Barat	3	–	1	2
Sebatik	4	1	3	4
Sebatik Timur	3	2	1	2
Sebatik Tengah	4	2	2	1
Sebatik Utara	2	1	2	1
<b>Kabupaten Nunukan</b>	<b>51</b>	<b>23</b>	<b>30</b>	<b>34</b>

Catatan/Note: <sup>1</sup> Dokter dalam tabel ini termasuk dokter spesialis (selain spesialis gigi) dan dokter umum/Doctor in this table include medical specialist (exclude dentist specialist) and general practitioner

<sup>2</sup> Dokter gigi dalam tabel ini termasuk dokter spesialis gigi dan dokter gigi/Doctor in this table include dentist dan dentist specialist

Sumber/Source: Dinas Kesehatan Kabupaten Nunukan/Health Services-Nunukan Regency

**Tabel 4.2.3**  
**Table**

**Jumlah Rumah Sakit Umum, Rumah Sakit Khusus, Puskesmas, Klinik Pratama, dan Posyandu Menurut Kecamatan di Kabupaten Nunukan, 2020 dan 2021**  
**Number of General Hospital, Specialized Hospital, Public Health Center, Primary Clinic, and Integrated Health Post by Subdistrict in Nunukan Regency, 2020 and 2021**

Kecamatan Subdistrict	Rumah Sakit Umum General Hospital		Rumah Sakit Khusus Specialized Hospital	
	2020	2021	2020	2021
(1)	(2)	(3)	(4)	(5)
Krayan Selatan	-	-	-	-
Krayan Tengah	-	-	-	-
Krayan	-	-	-	-
Krayan Timur	-	-	-	-
Krayan Barat	-	1	-	-
Lumbis Ogong	-	-	-	-
Lumbis Pansiangan <sup>1</sup>	-	-	-	-
Lumbis Hulu <sup>1</sup>	-	-	-	-
Lumbis	-	-	-	-
Sembakung Atulai	-	-	-	-
Sembakung	-	-	-	-
Sebuku	-	1	-	-
Tulin Onsoi	-	-	-	-
Sei Menggaris	-	-	-	-
Nunukan	1	1	-	-
Nunukan Selatan	-	-	-	-
Sebatik Barat	-	-	-	-
Sebatik	1	1	-	-
Sebatik Timur	-	-	-	-
Sebatik Tengah	-	-	-	-
Sebatik Utara	-	-	-	-
<b>Kabupaten Nunukan</b>	<b>2</b>	<b>4</b>	<b>-</b>	<b>-</b>

Lanjutan Tabel/Continued Table 4.2.3

Kecamatan Subdistrict	Puskesmas <sup>1</sup> Rawat Inap Public Health Center <sup>1</sup> with Inpatient Care		Puskesmas <sup>1</sup> Non Rawat Inap Public Health Center <sup>1</sup> without Inpatient Care	
	2020	2021	2020	2021
(1)	(2)	(3)	(4)	(5)
Krayan Selatan	–	–	1	1
Krayan Tengah	–	–	–	–
Krayan	1	1	–	–
Krayan Timur	–	–	–	–
Krayan Barat	–	–	–	–
Lumbis Ogong	–	–	–	–
Lumbis Pansiangan <sup>1</sup>	–	–	–	–
Lumbis Hulu <sup>1</sup>	–	–	1	1
Lumbis	1	1	–	–
Sembakung Atulai	–	–	1	1
Sembakung	1	1	–	–
Sebuku	1	1	–	–
Tulin Onsoi	1	1	–	–
Sei Menggaris	1	1	–	–
Nunukan	–	–	2	2
Nunukan Selatan	–	–	1	1
Sebatik Barat	1	1	–	–
Sebatik	–	–	1	1
Sebatik Timur	1	1	–	–
Sebatik Tengah	1	1	–	–
Sebatik Utara	–	–	–	–
<b>Kabupaten Nunukan</b>	<b>9</b>	<b>9</b>	<b>7</b>	<b>7</b>

Lanjutan Tabel/*Continued Table* 4.2.3

Kecamatan Subdistrict	Klinik Pratama Primary Clinic		Posyandu <sup>2</sup> Intregrated Health Post <sup>2</sup>	
	2020	2021	2020	2021
(1)	(2)	(3)	(4)	(5)
Krayan Selatan	11	3	13	13
Krayan Tengah	–	–	–	–
Krayan	–	–	28	28
Krayan Timur	–	–	–	–
Krayan Barat	–	–	–	–
Lumbis Ogong	–	–	18	18
Lumbis Pansiangan <sup>1</sup>	–	–	–	–
Lumbis Hulu <sup>1</sup>	–	–	–	–
Lumbis	–	–	21	21
Sembakung Atulai	–	–	15	15
Sembakung	1	–	18	18
Sebuku	2	–	23	23
Tulin Onsoi	1	–	26	26
Sei Menggaris	–	–	27	27
Nunukan	3	3	45	45
Nunukan Selatan	3	–	29	29
Sebatik Barat	–	–	23	23
Sebatik	–	–	13	13
Sebatik Timur	–	–	20	20
Sebatik Tengah	–	–	14	14
Sebatik Utara	–	–	10	10
<b>Kabupaten Nunukan</b>	<b>21</b>	<b>6</b>	<b>343</b>	<b>343</b>

Catatan/Note: <sup>1</sup> Puskesmas yang teregistrasi/Registered Public Health Center

<sup>2</sup> Posyandu Lansia dan Anak/ Posyandu for Elderly and Children

Sumber/Source: Dinas Kesehatan Kabupaten Nunukan/Health Services-Nunukan Regency

### 4.3 AGAMA DAN SOSIAL LAINNYA RELIGION AND OTHER SOCIAL AFFAIRS

**Tabel 4.3.1** Jumlah Penduduk Menurut Kecamatan dan Agama yang Dianut di Kabupaten Nunukan, 2021  
*Population by Subdistrict and Religion in Nunukan Regency, 2021*

Kecamatan Subdistrict	Islam	Protestan Protestant	Katolik Catholic	Hindu	Budha Buddha	Lainnya Others
(1)	(2)	(3)	(4)	(5)	(6)	(7)
Krayan Selatan	12	1403	2	-	-	-
Krayan Tengah	4	1025	-	-	-	-
Krayan	204	3149	107	-	-	-
Krayan Timur	10	1509	6	-	-	-
Krayan Barat	45	2771	51	-	-	-
Lumbis Ogong	20	1991	598	-	-	-
Lumbis Pansiangan	9	465	577	-	-	-
Lumbis Hulu	26	426	139	-	-	-
Lumbis	1977	3198	1219	-	-	-
Sembakung Atulai	680	1437	726	-	-	-
Sembakung	5096	743	588	-	-	-
Sebuku	6735	2395	1323	5	-	-
Tulin Onsoi	4594	2103	2491	9	-	-
Sei Menggaris	8114	1108	560	1	-	-
Nunukan	50159	8371	4573	35	174	79
Nunukan Selatan	19025	815	1831	13	-	-
Sebatik Barat	10203	232	423	-	-	-
Sebatik	6691	21	3	-	-	-
Sebatik Timur	14058	10	6	-	-	-
Sebatik Tengah	7342	103	685	-	-	-
Sebatik Utara	7731	23	-	-	6	-
<b>Kabupaten Nunukan</b>	<b>142735</b>	<b>33298</b>	<b>15908</b>	<b>63</b>	<b>180</b>	<b>79</b>

Sumber/Source: Dinas Kependudukan dan Pencatatan Sipil Kabupaten Nunukan/Department of Population and Civil Registration-Nunukan Regency

**Tabel**  
**Table** 4.3.2**Jumlah Tempat Peribadatan Menurut Kecamatan di  
Kabupaten Nunukan, 2021**  
*Number of Places of Worship by Subdistrict in Nunukan  
Regency, 2021*

Kecamatan Subdistrict	Masjid Mosque	Mushola Pray Room	Gereja Protestan Protestant Church	Gereja Katholik Catholic Church	Pura Temple	Vihara
(1)	(2)	(3)	(4)	(5)	(6)	(7)
Krayan Selatan	-	-	4	-	-	-
Krayan Tengah	-	-	3	-	-	-
Krayan	1	-	17	1	-	-
Krayan Timur	-	-	5	-	-	-
Krayan Barat	-	-	15	-	-	-
Lumbis Ogong	-	-	9	8	-	-
Lumbis Pansiangang	-	-	1	1	-	-
Lumbis Hulu	-	-	1	1	-	-
Lumbis	3	4	14	4	-	-
Sembakung Atulai	3	-	5	4	-	-
Sembakung	11	2	3	2	-	-
Sebuku	9	5	8	3	-	-
Tulin Onsoi	9	10	12	5	-	-
Sei Menggaris	19	11	7	3	-	-
Nunukan	42	20	21	4	-	1
Nunukan Selatan	36	16	4	4	-	-
Sebatik Barat	24	6	3	6	-	-
Sebatik	15	3	-	-	-	-
Sebatik Timur	14	3	-	-	-	-
Sebatik Tengah	18	1	-	-	-	-
Sebatik Utara	11	2	1	1	-	-
<b>Kabupaten Nunukan</b>	<b>215</b>	<b>83</b>	<b>133</b>	<b>47</b>	<b>-</b>	<b>1</b>

Sumber/Source: Kementerian Agama Kabupaten Nunukan/Ministry Of Religious Affairs-Nunukan Regency

**Tabel 4.3.3** Jumlah Desa<sup>1</sup>/Kelurahan yang Mengalami Bencana Alam<sup>2</sup> Menurut Kecamatan di Kabupaten Nunukan, 2019–2021  
**Number of Villages<sup>1</sup>/Kelurahan that Had Natural Disaster<sup>2</sup> by Subdistrict in Nunukan Regency, 2019–2021**

Kecamatan Subdistrict	Banjir/Flood		
	2019	2020	2021
(1)	(2)	(3)	(4)
Krayan Selatan	11	5	5
Krayan Tengah	–	–	1
Krayan	1	–	1
Krayan Timur	2	1	4
Krayan Barat	12	7	12
Lumbis Ogong	8	–	5
Lumbis Pansiangan <sup>1</sup>	...	–	7
Lumbis Hulu <sup>1</sup>	...	–	5
Lumbis	2	–	1
Sembakung Atulai	7	4	8
Sembakung	1	–	7
Sebuku	2	–	2
Tulin Onsoi	–	5	3
Sei Menggaris	1	–	–
Nunukan	–	–	–
Nunukan Selatan	–	–	–
Sebatik Barat	1	–	1
Sebatik	–	–	–
Sebatik Timur	–	–	–
Sebatik Tengah	–	–	2
Sebatik Utara	–	–	–
<b>Kabupaten Nunukan</b>	<b>48</b>	<b>22</b>	<b>64</b>

Lanjutan Tabel/*Continued Table* 4.3.3

Kecamatan <i>Subdistrict</i>	Gempa Bumi/ <i>Earthquake</i>		
	2019	2020	2021
(1)	(5)	(6)	(7)
Krayan Selatan	–	–	–
Krayan Tengah	–	–	–
Krayan	–	–	–
Krayan Timur	–	–	–
Krayan Barat	–	–	–
Lumbis Ogong	–	–	–
Lumbis Pansiangan <sup>1</sup>	...	–	–
Lumbis Hulu <sup>1</sup>	...	–	–
Lumbis	–	–	–
Sembakung Atulai	–	–	–
Sembakung	–	–	–
Sebuku	–	–	–
Tulin Onsoi	–	–	–
Sei Menggaris	–	–	–
Nunukan	–	–	–
Nunukan Selatan	–	–	–
Sebatik Barat	–	–	–
Sebatik	–	–	–
Sebatik Timur	–	–	–
Sebatik Tengah	–	–	–
Sebatik Utara	–	–	–
<b>Kabupaten Nunukan</b>	–	–	–



Lanjutan Tabel/Continued Table 4.3.3

Kecamatan Subdistrict	Tanah Longsor/Landslide		
	2019	2020	2021
(1)	(8)	(9)	(10)
Krayan Selatan	–	–	1
Krayan Tengah	–	–	–
Krayan	–	1	1
Krayan Timur	–	–	–
Krayan Barat	6	4	–
Lumbis Ogong	4	–	4
Lumbis Pansangan <sup>1</sup>	...	–	1
Lumbis Hulu <sup>1</sup>	...	–	4
Lumbis	–	–	–
Sembakung Atulai	–	–	1
Sembakung	–	–	–
Sebuku	–	–	–
Tulin Onsoi	–	–	–
Sei Menggaris	–	–	–
Nunukan	1	–	1
Nunukan Selatan	–	–	1
Sebatik Barat	–	–	–
Sebatik	–	–	–
Sebatik Timur	–	–	–
Sebatik Tengah	–	–	–
Sebatik Utara	–	–	–
<b>Kabupaten Nunukan</b>	<b>11</b>	<b>5</b>	<b>14</b>

Catatan/Note: <sup>1</sup> Desa pada tabel ini termasuk Unit Permukiman Transmigrasi (UPT) yang masih dibina oleh kementerian terkait dan nagari di Provinsi Sumatera Barat/Villages in this table are included in Transmigration Settlement Unit which is still fostered by the relevant ministries and the nagari in the Province of Sumatera Barat

<sup>2</sup> Kejadian dalam setahun sebelum tahun pencacahan/Occured during the last one year before the enumeration years

Sumber/Source: BPS, Pendataan Potensi Desa (Podes)/BPS-Statistics Indonesia, Village Potential Data Collecting

#### 4.4 KEMISKINAN POVERTY

**Tabel 4.4.1** Garis Kemiskinan, Jumlah, dan Persentase Penduduk Miskin di Kabupaten Nunukan, 2013–2021  
*Poverty Line, Number, and Percentage of Poor People in Nunukan Regency, 2013–2021*

Tahun Year	Garis Kemiskinan (rupiah/kapita/bulan) Poverty Line (rupiah/capita/month)	Jumlah Penduduk Miskin (ribu) Number of Poor People (thousand)	Persentase Penduduk Miskin Percentage of Poor People
(1)	(2)	(3)	(4)
2013	304 856	14,94	9,51
2014	312 412	14,98	8,69
2015	327 515	9,84	5,61
2016	351 479	9,63	5,25
2017	377 736	11,91	6,22
2018	403 045	13,38	6,71
2019	430 630	12,69	6,11
2020	450 718	13,76	6,36
2021	479 712	13,94	6,79

Sumber/Source: BPS, Survei Sosial Ekonomi Nasional Maret/BPS-Statistics Indonesia, March National Socioeconomic Survey

**Tabel 4.4.2** Indeks Kedalaman Kemiskinan dan Indeks Keparahan Kemiskinan di Kabupaten Nunukan, 2013–2021  
**Poverty Gap Index and Poverty Severity Index in Nunukan Regency, 2013–2021**

Tahun Year	Indeks Kedalaman Kemiskinan Poverty Gap Index	Indeks Keparahan Kemiskinan Poverty Severity Index
(1)	(2)	(3)
2013	1,29	0,29
2014	0,80	0,13
2015	0,53	0,10
2016	0,67	0,16
2017	0,80	0,18
2018	0,99	0,24
2019	1,32	0,42
2020	0,87	0,17
2021	0,68	0,12

Sumber/Source: BPS, Survei Sosial Ekonomi Nasional Maret/BPS-Statistics Indonesia, March National Socioeconomic Survey

## BAB V

### PERTANIAN, KEHUTANAN, PETERNAKAN, DAN PERIKANAN

*Agriculture, Forestry, Livestock, and Fishery*



## Produksi Buah-Buahan Tahunan Terbesar di Kabupaten Nunukan, 2021

*The Biggest Production of Annual Fruits in Nunukan Regency, 2021*

**75.434** Kuintal

**Pisang** - Banana

**18.069** Kuintal

**Nangka** - Jackfruit





**PENJELASAN TEKNIS**

1. **Lahan sawah** adalah lahan pertanian yang berpetak-petak dan dibatasi oleh pematang (galengan), saluran untuk menahan/ menyalurkan air, yang biasanya ditanami padi sawah tanpa memandang dari mana diperoleh atau status lahan tersebut. Lahan yang dimaksud termasuk lahan yang terdaftar di Pajak Bumi Bangunan, luran Pembangunan Daerah, lahan bengkok, lahan serobotan, lahan rawa yang ditanami padi dan lahan bekas tanaman tahunan yang telah dijadikan sawah, baik yang ditanami padi, palawija atau tanaman semusim lainnya.
2. **Tegal/Kebun** adalah lahan pertanian bukan sawah (lahan kering) yang ditanami tanaman semusim atau tahunan dan terpisah dengan halaman sekitar rumah serta penggunaannya tidak berpindah pindah.
3. **Ladang/Huma** adalah lahan pertanian bukan sawah (lahan kering) yang biasanya ditanami tanaman semusim dan penggunaannya hanya semusim atau dua musim, kemudian akan ditinggalkan bila sudah tidak subur lagi (berpindah-pindah). Kemungkinan lahan ini beberapa tahun kemudian akan dikerjakan kembali jika sudah subur.

**TECHNICAL NOTES**

1. **Wetland** is agricultural land that separated by small dykes to resist water, where the main crop is usually wetland paddy without considering where it is got from or the status of the land. It includes the land that is registered at land income tax office, regional development contribution, 'bengkok' land, illegal ownership, swamps for rice cultivation, and annual crop land mark that has been used as rice field, which are both planted with paddy, secondary crops or the other seasonal crops.
2. **Dry field/Garden** is an dryland (unirrigated land) which is planted with seasonal or annual crops and separately from the yard around the house without shifting
3. **Unirrigated agricultural field /Shifting cultivation land** is dryland (unirrigated land) that usually is cultivated for seasonal crops and utilized only for one or two seasons, then it will be left when it is not fertile (shifting). Maybe, this land will be used again in a few years if it has been fertile.

4. **Lahan yang sementara tidak diusahakan** adalah lahan yang biasanya diusahakan tetapi untuk sementara (lebih dari 1 (satu) tahun tetapi kurang dari atau sama dengan 2 (dua) tahun) tidak diusahakan, termasuk lahan sawah yang tidak diusahakan selama lebih dari 2 (dua) tahun.
5. **Data pokok tanaman pangan yang dikumpulkan** adalah luas panen dan produktivitas (hasil per hektar). Produksi tanaman pangan merupakan hasil perkalian antara luas panen dengan produktivitas. Pengumpulan data luas panen dilakukan setiap bulan dengan pendekatan area kecamatan di seluruh wilayah Indonesia. Pengumpulan data produktivitas dilakukan melalui pengukuran langsung pada plot ubinan berukuran 2½ m x 2½ m. Pengumpulan data produktivitas dilakukan setiap subround (empat bulanan) pada waktu panen petani.
6. **Data produksi padi dan palawija** yang disajikan adalah dalam kualitas: gabah kering giling (padi), pipilan kering (jagung), biji kering (kedelai dan kacang tanah), dan umbi basah (ubi kayu dan ubi jalar).
7. **Tanaman sayuran dan buah-buahan semusim**  
**Tanaman sayuran semusim**
4. *Temporarily unused land is land that is regularly used but temporarily (more than a year but less or equal than two years) is unused, it includes wetland that is not cultivated more than two years.*
5. *The main food crops data collected consists of harvested area and productivity (yield per hectare). Food crops production is generated by harvested area multiplied by productivity. The harvested area data is collected every month using sub district area approach in all sub district in Indonesia. The productivity data collection is conducted by a direct measurement in 2½m x 2½m crop cutting plot. The productivity measurement is conducted in every subround (four monthly) at the time when farmers are harvesting their crops.*
6. **Production of paddy and secondary crops data** are presented in the form of: dry unhusked rice (paddy), dry loose maize (maize), dry shells crops (soybeans and peanuts), and fresh roots (cassava and sweet potatoes).
7. **Seasonal vegetable and fruit plants**  
**Seasonal vegetable plants are**

adalah tanaman sumber vitamin, garam mineral dan lain-lain yang dikonsumsi dari bagian tanaman yang berupa daun, bunga, buah, dan umbinya, yang berumur kurang dari satu tahun.

**Tanaman buah-buahan semusim** adalah tanaman sumber vitamin, garam mineral, dan lain-lain yang dikonsumsi dari bagian tanaman yang berupa buah, berumur kurang dari satu tahun, tidak berbentuk pohon/rumpun tetapi menjalar dan berbatang lunak.

**8. Tanaman buah-buahan dan sayuran tahunan**

**Tanaman buah-buahan tahunan** adalah tanaman sumber vitamin, garam mineral, dan lain-lain yang dikonsumsi dari bagian tanaman yang berupa buah dan merupakan tanaman tahunan.

**Tanaman sayuran tahunan** adalah tanaman sumber vitamin, garam mineral, dan lain-lain yang dikonsumsi dari bagian tanaman yang berupa daun dan atau buah yang berumur lebih dari satu tahun.

**9. Tanaman biofarmaka** adalah tanaman yang bermanfaat untuk obat-obatan, kosmetik, dan kesehatan yang dikonsumsi atau digunakan dari bagian-bagian tanaman seperti daun, batang, buah, umbi (rimpang) ataupun akar.

*plants which are the sources of vitamin, mineral salt, etc, consumed from the part of the plant in the form of leaf, flower, fruit, and root with the age of less than one year.*

**Seasonal fruit plants** are plants which are the sources of vitamin, mineral salt, etc, consumed from the part of the plant in the form of fruits. These plants are creeps with the age of less than one year.

**8. Annual fruit and vegetable plants**

**Annual fruit plants** are plants which are the sources of vitamin, contained mineral salt, etc, consumed from the part of plant in the form of fruit and more than one year of age.

**Annual vegetable plants** are plants which are the sources of vitamin, contained mineral salt, etc, consumed from the part of the plant in the form of vegetable and more than one year of age.

**9. Medicinal plants** are plants which are useful for medicine. It is consumed from part of the plant such as leaf, flower, fruit, tuber, and root.



- 10. Tanaman hias** adalah tanaman yang mempunyai nilai keindahan baik bentuk, warna daun, tajuk maupun bunganya, sering digunakan untuk penghias pekarangan dan lain sebagainya.
- 10. Ornamental plants** are plants which have a beauty value, either in shape, colour of leaf or crown of flower, and they are often used as a yard decorator.
- 11. Luas panen tanaman hortikultura** adalah luas tanaman sayuran, buah-buahan, biofarmaka, dan tanaman hias yang diambil hasilnya/dipanen pada periode pelaporan.
- 11. Harvested area of horticulture** is area which vegetable, fruit, medicinal and ornamental plant of crop harvested during the period of report.
- 12. Luas panen untuk tanaman sayuran** adalah luas tanaman yang dipanen sekaligus/habis/dibongkar dan luas tanaman yang dipanen berkali-kali (lebih dari satu kali)/belum habis. **Tanaman yang dipanen sekaligus/habis/dibongkar** adalah tanaman yang sehabis panen langsung dibongkar/dicabut, terdiri dari bawang merah, bawang putih, bawang daun, kentang, kol/kubis, kembang kol, petsai/sawi, wortel, lobak, dan kacang merah. **Tanaman yang dipanen berkali-kali (lebih dari satu kali)/belum habis** adalah tanaman yang pemanenannya lebih dari satu kali dan biasanya dibongkar apabila panen terakhir sudah tidak memadai lagi, terdiri dari: kacang panjang, cabe besar, cabe rawit, jamur, tomat, terung, buncis, ketimun, labu siam, kangkung, bayam, melon, semangka, dan
- 12. Harvested area of vegetables** is area of entirely plant harvested/demolished and plant harvested several times/undemolished. **Entirely plants harvested/demolished** are plants usually harvested once and demolished to be substituted by other plants, consisting of: shallots, garlic, leeks, potato, cabbage, cauli flower, mustard green, carrots, chinese radish, and red kidney beans. **Plants harvested several times/undemolished** are plants usually harvested more than once and demolished in the case that the last harvest was economically not profitable. They consist of: yard long beans, chili, small chili, mushroom, tomatoes, egg plant, french beans, cucumber, pumpkin/chajota, swamp cabbage, spinach, melon, watermelon, and blewah.

blewah.

- 13. Produksi hortikultura** adalah hasil menurut bentuk produk dari setiap tanaman sayuran, buah-buahan, biofarmaka dan tanaman hias yang diambil berdasarkan luas yang dipanen/tanaman yang menghasilkan pada bulan/triwulan laporan.
- 13. Horticulture production** is the standard production quantity form of vegetable, fruit, medicinal and ornamental plant based on harvested area/the number of production plants reported monthly/quarterly.
- 14. Statistik perikanan** dibedakan atas data Perikanan Tangkap dan Perikanan Budidaya. Perikanan Tangkap diklasifikasikan atas penangkapan ikan di laut dan penangkapan ikan di perairan umum. Perikanan Budidaya diklasifikasikan atas jenis budidaya yaitu budidaya laut, tambak, kolam, karamba, jaring apung, dan sawah.
- 14. Fishery statistics** are categorized into capture fisheries and aquaculture. Capture fisheries are further classified into marine capture fisheries and inland open water capture fisheries. Aquaculture are further classified into several types of culture: marine culture, brackish water pond, fresh water pond, cage, floating net, and fish breeding in paddy fields.
- 15. Rumah Tangga Perikanan Tangkap** adalah rumah tangga yang melakukan kegiatan penangkapan ikan/binatang air lainnya/tanaman air dengan tujuan sebagian/seluruh hasilnya untuk dijual.
- 15. A capture fishery household** is a household conducting activities in catching fishes/other aquatic animals/aquatic plants, for which the products are wholly or partly to be sold.
- 16. Rumah Tangga Perikanan Budidaya** adalah rumah tangga yang melakukan kegiatan budidaya ikan/binatang air lainnya/tanaman air dengan tujuan sebagian/seluruh hasilnya untuk dijual.
- 16. An aquaculture fishery household** is a household conducting activities in culturing fishes/other aquatic animals/aquatic plants, for which the products are wholly or partly to be sold.

**ULASAN**

**DESCRIPTION**

**5.1 Perikanan**

Produksi perikanan pada tahun 2021 tercatat 4.790,49 ton, yang terdiri atas 4.373,40 ton produksi perikanan penangkapan dan 417,09 ton perikanan budidaya.

Pada tahun 2021, jumlah rumah tangga perikanan tercatat 6.956 rumah tangga, yang terdiri dari 2.535 rumah tangga perikanan tangkap dan 4.421 rumah tangga perikanan budidaya

**5.1 Fishery**

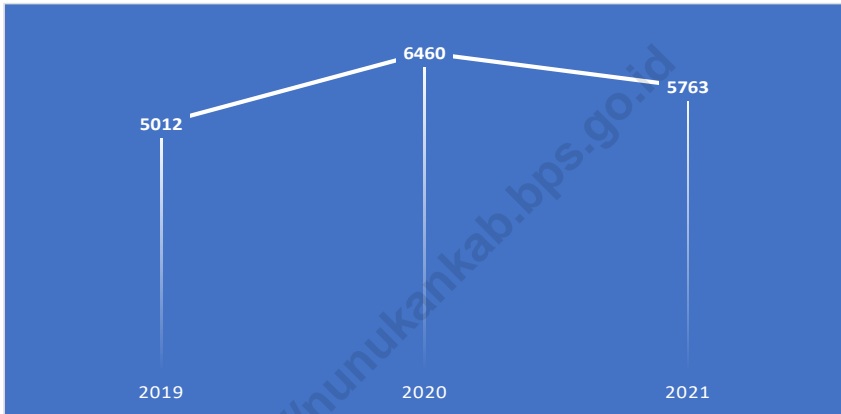
*The fishery production in 2021 was 4,790.49 tons, consist of 4,373.40 tons of caught fishery and 417.09 tons of fish culture.*

*In 2021, the number of fishery households was 6,956 households, consist of 2,535 caught fishery households and 4,421 fish culture households.*

<https://nunukankab.go.id>

**Gambar** 5.1  
**Figures**


**Produksi Tanaman Sayuran Kangkung di Kabupaten Nunukan (kuintal), 2019–2021**  
**Production of Vegetables Water Spinach Plant in Nunukan Regency (quintal), 2019–2021**



Sumber/Source: BPS, Statistik Pertanian Hortikultura SPH-SBS/BPS-Statistics Indonesia, Agricultural Statistic for Horticulture SPH-SBS

**Gambar** 5.2  
**Figures**

**Produksi Perikanan Tangkap Menurut Subsektor di Kabupaten Nunukan (kg), 2020 dan 2021**  
**Production of Fish Capture by Subsector in Nunukan Regency (kg), 2020 and 2021**



Sumber/Source: Dinas Perikanan Kabupaten Nunukan/Fisheries and Sea Service-Nunukan Regency

## 5.1 HORTIKULTURA HORTICULTURE

**Tabel** 5.1.1 **Luas Panen Tanaman Sayuran Menurut Kecamatan dan Jenis Tanaman di Kabupaten Nunukan (ha), 2020 dan 2022**  
*Harvested Area of Vegetables by Subdistrict and Kind of Plant in Nunukan Regency (ha), 2020 and 2021*

Kecamatan Subdistrict	Bawang Merah Shallot		Cabai Besar Chili/Big Chili	
	2020	2021	2020	2021
(1)	(2)	(3)	(4)	(5)
Krayan Selatan	-	-	2	3
Krayan Tengah	-	-	2	2
Krayan	-	-	3	3
Krayan Timur	-	-	1	4
Krayan Barat	-	-	2	3
Lumbis Ogong	-	-	-	-
Lumbis Pansiangan	-	-	-	1
Lumbis Hulu	-	-	-	-
Lumbis	-	-	-	1
Sembakung Atulai	-	-	1	4
Sembakung	-	-	-	-
Sebuku	1	-	17	17
Tulin Onsoi	-	-	-	-
Sei Menggaris	-	-	1	4
Nunukan	2	2	2	2
Nunukan Selatan	3	-	6	6
Sebatik Barat	-	-	-	6
Sebatik	-	-	4	3
Sebatik Timur	-	-	2	2
Sebatik Tengah	-	-	-	-
Sebatik Utara	-	-	4	2
<b>Kabupaten Nunukan</b>	<b>6</b>	<b>2</b>	<b>47</b>	<b>63</b>

Lanjutan Tabel/Continued Table 5.1.1

Kecamatan Subdistrict	Cabai Rawit Chili/Cayenne Pepper		Kentang Potato	
	2020	2021	2020	2021
(1)	(2)	(3)	(4)	(5)
Krayan Selatan	4	3	-	-
Krayan Tengah	2	3	-	-
Krayan	3	4	-	-
Krayan Timur	3	3	-	-
Krayan Barat	3	3	-	-
Lumbis Ogong	2	3	-	-
Lumbis Pansiangan	-	2	-	-
Lumbis Hulu	-	1	-	-
Lumbis	11	5	-	-
Sembakung Atulai	2	2	-	-
Sembakung	5	1	-	-
Sebuku	29	16	-	-
Tulin Onsoi	4	4	-	-
Sei Menggaris	1	1	-	-
Nunukan	8	4	-	-
Nunukan Selatan	9	7	-	-
Sebatik Barat	1	4	-	-
Sebatik	6	3	-	-
Sebatik Timur	3	4	-	-
Sebatik Tengah	4	14	-	-
Sebatik Utara	6	2	-	-
<b>Kabupaten Nunukan</b>	<b>106</b>	<b>89</b>	<b>-</b>	<b>-</b>

Lanjutan Tabel/*Continued Table* 5.1.1

Kecamatan Subdistrict	Kubis Cabbage		Tomat Tomato	
	2020	2021	2020	2021
(1)	(2)	(3)	(4)	(5)
Krayan Selatan	-	-	2	2
Krayan Tengah	-	-	2	1
Krayan	-	-	3	2
Krayan Timur	-	-	3	1
Krayan Barat	-	-	-	2
Lumbis Ogong	-	-	3	-
Lumbis Pansiangan	-	-	-	1
Lumbis Hulu	-	-	-	1
Lumbis	-	-	1	1
Sembakung Atulai	-	-	-	-
Sembakung	-	-	3	1
Sebuku	-	-	18	23
Tulin Onsoi	-	-	2	2
Sei Menggaris	-	-	1	2
Nunukan	-	-	4	4
Nunukan Selatan	-	-	5	3
Sebatik Barat	-	-	1	2
Sebatik	-	-	1	2
Sebatik Timur	-	-	2	1
Sebatik Tengah	-	-	3	6
Sebatik Utara	-	-	5	1
<b>Kabupaten Nunukan</b>	-	-	<b>59</b>	<b>58</b>



Lanjutan Tabel/Continued Table 5.1.1

Kecamatan Subdistrict	Bawang Putih Garlic		Bayam Spinach		Kangkung Water Spinach	
	2020	2021	2020	2021	2020	2021
(1)	(14)	(15)	(16)	(17)	(18)	(19)
Krayan Selatan	-	-	2	6	5	7
Krayan Tengah	-	-	2	7	4	6
Krayan	-	-	5	6	6	8
Krayan Timur	-	-	3	5	5	6
Krayan Barat	-	-	5	6	6	7
Lumbis Ogong	-	-	12	4	12	4
Lumbis Pansiangan	-	-	-	7	-	7
Lumbis Hulu	-	-	-	1	-	5
Lumbis	-	-	5	6	7	6
Sembakung Atulai	-	-	-	2	-	2
Sembakung	-	-	10	4	10	2
Sebuku	-	-	24	20	22	28
Tulin Onsoi	-	-	12	10	12	12
Sei Menggaris	-	-	4	5	4	4
Nunukan	-	-	26	21	26	21
Nunukan Selatan	-	-	7	6	4	6
Sebatik Barat	-	-	7	6	8	6
Sebatik	-	-	6	4	6	7
Sebatik Timur	-	-	7	6	7	7
Sebatik Tengah	-	-	-	8	5	10
Sebatik Utara	-	-	8	13	10	12
<b>Kabupaten Nunukan</b>	<b>-</b>	<b>-</b>	<b>145</b>	<b>153</b>	<b>159</b>	<b>173</b>

Sumber/Source: BPS, Statistik Pertanian Hortikultura SPH-SBS/BPS-Statistics Indonesia, Agricultural Statistic for Horticulture SPH-SBS

**Tabel**  
**Table** 5.1.2

**Produksi Tanaman Sayuran Menurut Kecamatan dan Jenis Tanaman di Kabupaten Nunukan (kuintal), 2020 dan 2021**  
**Production of Vegetables by Subdistrict and Kind of Plant in Nunukan Regency (quintal), 2020 and 2021**

Kecamatan Subdistrict	Bawang Merah Shallot		Cabai Besar Chili/Big Chili	
	2020	2021	2020	2021
(1)	(2)	(3)	(4)	(5)
Krayan Selatan	-	-	20	179
Krayan Tengah	-	-	45	95
Krayan	-	-	50	193
Krayan Timur	-	-	11	351
Krayan Barat	-	-	22	184
Lumbis Ogong	-	-	-	-
Lumbis Pansiangan	-	-	-	126
Lumbis Hulu	-	-	-	-
Lumbis	-	-	-	34
Sembakung Atulai	-	-	9	368
Sembakung	-	-	-	-
Sebuku	10	-	694	166
Tulin Onsoi	-	-	-	-
Sei Menggaris	-	-	70	54
Nunukan	20	234	180	193
Nunukan Selatan	53	-	742	954
Sebatik Barat	-	-	-	607
Sebatik	-	-	39	228
Sebatik Timur	-	-	25	177
Sebatik Tengah	-	-	-	-
Sebatik Utara	-	-	373	184
<b>Kabupaten Nunukan</b>	<b>83</b>	<b>234</b>	<b>2 281</b>	<b>4 093</b>

Lanjutan Tabel/Continued Table 5.1.2

Kecamatan Subdistrict	Cabai Rawit Chili/Cayenne Pepper		Kentang Potato	
	2020	2021	2020	2021
(1)	(2)	(3)	(4)	(5)
Krayan Selatan	34	174	-	-
Krayan Tengah	43	324	-	-
Krayan	50	318	-	-
Krayan Timur	33	312	-	-
Krayan Barat	33	167	-	-
Lumbis Ogong	198	526	-	-
Lumbis Pansiangan	-	181	-	-
Lumbis Hulu	-	35	-	-
Lumbis	447	162	-	-
Sembakung Atulai	107	89	-	-
Sembakung	1 800	60	-	-
Sebuku	1 172	281	-	-
Tulin Onsoi	335	385	-	-
Sei Menggaris	60	150	-	-
Nunukan	474	423	-	-
Nunukan Selatan	758	1 076	-	-
Sebatik Barat	2	345	-	-
Sebatik	52	213	-	-
Sebatik Timur	93	323	-	-
Sebatik Tengah	116	2 518	-	-
Sebatik Utara	406	200	-	-
<b>Kabupaten Nunukan</b>	<b>6 213</b>	<b>8 262</b>	<b>-</b>	<b>-</b>

Lanjutan Tabel/Continued Table 5.1.2

Kecamatan Subdistrict	Kubis Cabbage		Tomat Tomato	
	2020	2021	2020	2021
(1)	(2)	(3)	(4)	(5)
Krayan Selatan	-	-	15	56
Krayan Tengah	-	-	15	29
Krayan	-	-	118	195
Krayan Timur	-	-	30	39
Krayan Barat	-	-	-	56
Lumbis Ogong	-	-	135	-
Lumbis Pansiangon	-	-	-	178
Lumbis Hulu	-	-	-	54
Lumbis	-	-	28	30
Sembakung Atulai	-	-	-	-
Sembakung	-	-	500	100
Sebuku	-	-	907	442
Tulin Onsoi	-	-	107	80
Sei Menggaris	-	-	6	72
Nunukan	-	-	273	311
Nunukan Selatan	-	-	239	1298
Sebatik Barat	-	-	2	199
Sebatik	-	-	12	65
Sebatik Timur	-	-	175	52
Sebatik Tengah	-	-	150	2392
Sebatik Utara	-	-	275	58
<b>Kabupaten Nunukan</b>	<b>-</b>	<b>-</b>	<b>2 986</b>	<b>5 706</b>

Lanjutan Tabel/Continued Table 5.1.2

Kecamatan Subdistrict	Bawang Putih Garlic		Bayam Spinach		Kangkung Water Spinach	
	2020	2021	2020	2021	2020	2021
(1)	(14)	(15)	(16)	(17)	(18)	(19)
Krayan Selatan	-	-	14	172	121	192
Krayan Tengah	-	-	24	198	114	165
Krayan	-	-	150	198	155	250
Krayan Timur	-	-	95	123	123	149
Krayan Barat	-	-	119	183	136	187
Lumbis Ogong	-	-	320	107	350	114
Lumbis Pansiangan	-	-	-	275	-	279
Lumbis Hulu	-	-	-	25	-	123
Lumbis	-	-	169	175	288	231
Sembakung Atulai	-	-	-	43	-	40
Sembakung	-	-	323	141	1 000	200
Sebuku	-	-	758	183	901	225
Tulin Onsoi	-	-	286	496	825	440
Sei Menggaris	-	-	94	71	194	91
Nunukan	-	-	558	611	1 015	685
Nunukan Selatan	-	-	41	491	32	943
Sebatik Barat	-	-	179	223	438	352
Sebatik	-	-	83	124	45	243
Sebatik Timur	-	-	91	204	171	229
Sebatik Tengah	-	-	-	282	192	359
Sebatik Utara	-	-	262	268	360	266
<b>Kabupaten Nunukan</b>	<b>-</b>	<b>-</b>	<b>3 566</b>	<b>4 593</b>	<b>6 460</b>	<b>5 763</b>

Sumber/Source: BPS, Statistik Pertanian Hortikultura SPH-SBS/BPS-Statistics Indonesia, Agricultural Statistic for Horticulture SPH-SBS

**Tabel**  
**Table** 5.1.3

**Luas Panen Tanaman Sayuran dan Buah-buahan Semusim Menurut Jenis Tanaman di Kabupaten Nunukan (ha), 2019–2021**  
*Harvested Area of Seasonal Vegetables and Fruits by Kind of Plant in Nunukan Regency (ha), 2019–2021*

Jenis Tanaman <i>Kind of Plants</i>	2019	2020	2021
(1)	(2)	(3)	(4)
<b>Sayuran/Vegetables:</b>			
Bawang Merah/ <i>Shallots</i>	15	6	2
Bawang Putih/ <i>Garlic</i>	-	-	-
Cabai Besar/ <i>Chili/Big Chili</i>	42	47	63
Cabai Rawit/ <i>Chili/Cayenne Pepper</i>	128	106	89
Kentang/ <i>Potato</i>	-	-	-
Kubis/ <i>Cabbage</i>	-	-	-
Bayam/ <i>Spinach</i>	155	145	153
Kangkung/ <i>Water Spinach</i>	165	159	173
<b>Buah-buahan/Fruits:</b>			
Melon/ <i>Melon</i>	20	15	20
Semangka/ <i>Watermelon</i>	35	31	43

Sumber/Source: BPS, Statistik Pertanian Hortikultura SPH-SBS/BPS-Statistics Indonesia, Agricultural Statistic for Horticulture SPH-SBS

**Tabel**  
**Table** 5.1.4

**Produksi Tanaman Sayuran dan Buah-buahan Semusim Menurut Jenis Tanaman di Kabupaten Nunukan (kuintal), 2019–2021**  
**Production of Seasonal Vegetables and Fruits by Kind of Plant in Nunukan Regency (quintal), 2019–2021**

Jenis Tanaman Kind of Plants	2019	2020	2021
(1)	(2)	(3)	(4)
<b>Sayuran/Vegetables:</b>			
Bawang Merah/Shallots	185	83	234
Bawang Putih/Garlic	-	-	-
Cabai Besar/Chili/Big Chili	654	2 281	4 093
Cabai Rawit/Chili/Cayenne Pepper	3 584	6 213	8 262
Kentang/Potato	-	-	-
Kubis/Cabbage	-	-	-
Bayam/Spinach	1 956	3 566	4 593
Kangkung/Water Spinach	5 012	6 460	5 763
<b>Buah-buahan/Fruits:</b>			
Melon/Melon	3 095	2 203	3 202
Semangka/Watermelon	3 424	5 099	8 948

Sumber/Source: BPS, Statistik Pertanian Hortikultura SPH-SBS/BPS-Statistics Indonesia, Agricultural Statistic for Horticulture SPH-SBS

**Tabel**  
**Table** 5.1.5

**Luas Panen Tanaman Biofarmaka Menurut Kecamatan dan Jenis Tanaman di Kabupaten Nunukan (m<sup>2</sup>), 2020 dan 2021**

*Harvested Area of Medicinal Plants by Subdistrict and Kind of Plant in Nunukan Regency (m<sup>2</sup>), 2020 and 2021*

Kecamatan Subdistrict	Jahe Ginger		Laos/Lengkuas Galanga		Kencur East Indian Galangal	
	2020	2021	2020	2021	2020	2021
(1)	(2)	(3)	(4)	(5)	(6)	(7)
Krayan Selatan	-	-	-	-	-	-
Krayan Tengah	-	-	-	-	-	-
Krayan	-	-	-	-	-	-
Krayan Timur	-	-	-	-	-	-
Krayan Barat	-	-	-	-	-	-
Lumbis Ogong	1 300	150	1 050	150	800	100
Lumbis Pansianan	-	500	-	300	-	150
Lumbis Hulu	-	400	-	300	-	225
Lumbis	1 500	1 000	1 600	1 550	800	550
Sembakung Atulai	-	-	-	-	-	-
Sembakung	-	-	-	-	-	-
Sebuku	4	-	-	-	-	-
Tulin Onsoi	13	40	13	18	1	4
Sei Menggaris	-	-	-	-	-	-
Nunukan	4	5	2	1	2	1
Nunukan Selatan	-	-	-	-	-	-
Sebatik Barat	1	3	-	-	1	1
Sebatik	919	1 885	1 201	-	-	1 947
Sebatik Timur	1 480	1 000	3 068	1 450	-	-
Sebatik Tengah	8	30	-	-	-	-
Sebatik Utara	-	8	2	4	-	-
<b>Kabupaten Nunukan</b>	<b>5 229</b>	<b>5 021</b>	<b>6 936</b>	<b>3 773</b>	<b>1 604</b>	<b>2 978</b>



Lanjutan Tabel/Continued Table 5.1.5

Kecamatan Subdistrict	Kunyit Turmeric		Lidah Buaya Aloevera		Temulawak Java Turmeric	
	2020	2021	2020	2021	2020	2021
(1)	(8)	(9)	(10)	(11)	(12)	(13)
Krayan Selatan	-	-	-	-	-	-
Krayan Tengah	-	-	-	-	-	-
Krayan	-	-	-	-	-	-
Krayan Timur	-	-	-	-	-	-
Krayan Barat	-	-	-	-	-	-
Lumbis Ogong	1 250	130	-	-	-	-
Lumbis Pansiangan	-	500	-	-	-	-
Lumbis Hulu	-	450	-	-	-	-
Lumbis	1 050	950	-	-	-	-
Sembakung Atulai	-	-	-	-	-	-
Sembakung	-	-	-	-	-	-
Sebuku	-	-	-	-	-	-
Tulin Onsoi	11	10	2	5	3	4
Sei Menggaris	-	-	-	-	-	-
Nunukan	2	2	-	-	-	-
Nunukan Selatan	-	-	-	-	-	-
Sebatik Barat	1	1	-	-	-	-
Sebatik	405	-	-	-	-	-
Sebatik Timur	400	1 000	-	-	-	-
Sebatik Tengah	-	-	-	-	-	-
Sebatik Utara	2	4	-	-	2	4
<b>Kabupaten Nunukan</b>	<b>3 121</b>	<b>3 047</b>	<b>2</b>	<b>5</b>	<b>5</b>	<b>8</b>

Sumber/Source: BPS, Statistik Pertanian Hortikultura SPH-SBS/BPS-Statistics Indonesia, Agricultural Statistic for Horticulture SPH-SBS

**Tabel**  
**Table** 5.1.6**Produksi Tanaman Biofarmaka Menurut Kecamatan dan Jenis Tanaman di Kabupaten Nunukan (kg), 2020 and 2021*****Production of Medicinal Plants by Subdistrict and Kind of Plant in Nunukan Regency (kg), 2020 and 2021***

Kecamatan Subdistrict	Jahe Ginger		Laos/Lengkuas Galanga		Kencur East Indian Galangal	
	2020	2021	2020	2021	2020	2021
(1)	(2)	(3)	(4)	(5)	(6)	(7)
Krayan Selatan	-	-	-	-	-	-
Krayan Tengah	-	-	-	-	-	-
Krayan	-	-	-	-	-	-
Krayan Timur	-	-	-	-	-	-
Krayan Barat	-	-	-	-	-	-
Lumbis Ogong	5 465	36	4 440	54	3 360	34
Lumbis Pansiangan	-	426	-	241	-	207
Lumbis Hulu	-	324	-	268	-	192
Lumbis	5 531	339	4 269	991	2 348	247
Sembakung Atulai	-	-	-	-	-	-
Sembakung	-	-	-	-	-	-
Sebuku	27	-	-	-	-	-
Tulin Onsoi	57	150	39	110	10	35
Sei Menggaris	-	-	-	-	-	-
Nunukan	15	59	12	7	7	8
Nunukan Selatan	-	-	-	-	-	-
Sebatik Barat	12	24	-	-	5	4
Sebatik	1 240	529	1 249	-	-	789
Sebatik Timur	1 090	510	1 985	1 027	-	-
Sebatik Tengah	60	44	-	-	-	-
Sebatik Utara	-	7	8	7	-	-
<b>Kabupaten Nunukan</b>	<b>13 496</b>	<b>2 448</b>	<b>12 002</b>	<b>2 705</b>	<b>5 730</b>	<b>1 516</b>

Lanjutan Tabel/Continued Table 5.1.6

Kecamatan Subdistrict	Kunyit Turmeric		Lidah Buaya Aloevera		Temulawak Java Turmeric	
	2020	2021	2020	2021	2020	2021
(1)	(8)	(9)	(10)	(11)	(12)	(13)
Krayan Selatan	-	-	-	-	-	-
Krayan Tengah	-	-	-	-	-	-
Krayan	-	-	-	-	-	-
Krayan Timur	-	-	-	-	-	-
Krayan Barat	-	-	-	-	-	-
Lumbis Ogong	5 664	56	-	-	-	-
Lumbis Pansiangan	-	355	-	-	-	-
Lumbis Hulu	-	365	-	-	-	-
Lumbis	3 450	655	-	-	-	-
Sembakung Atulai	-	-	-	-	-	-
Sembakung	-	-	-	-	-	-
Sebuku	-	-	-	-	-	-
Tulin Onsoi	26	82	10	31	10	32
Sei Menggaris	-	-	-	-	-	-
Nunukan	7	19	-	-	-	-
Nunukan Selatan	-	-	-	-	-	-
Sebatik Barat	5	4	-	-	-	-
Sebatik	825	-	-	-	-	-
Sebatik Timur	650	602	-	-	-	-
Sebatik Tengah	-	-	-	-	-	-
Sebatik Utara	12	9	-	-	10	8
<b>Kabupaten Nunukan</b>	<b>10 638</b>	<b>2 147</b>	<b>10</b>	<b>31</b>	<b>20</b>	<b>40</b>

Sumber/Sources: BPS, Statistik Pertanian Hortikultura SPH-SBS/BPS-Statistics Indonesia, Agricultural Statistic for Horticulture SPH-SBS

**Tabel** 5.1.7 **Luas Panen Tanaman Biofarmaka Menurut Jenis Tanaman di Kabupaten Nunukan (m<sup>2</sup>), 2019–2021**  
**Table** 5.1.7 **Harvested Area of Medicinal Plants by Kind of Plant in Nunukan Regency (m<sup>2</sup>), 2019–2021**

Jenis Tanaman Kind of Plants	2019	2020	2021
(1)	(2)	(3)	(4)
Jahe/Ginger	9 873	5 229	5 021
Kencur/East Indian Galangal	6 291	1 604	2 978
Kunyit/Turmeric	13 107	3 121	3 047
Laos/Lengkuas/Galanga	11 037	6 936	3 773
Lidah Buaya/Aloevera	11	2	5
Temulawak/Java Turmeric	7	5	8

Sumber/Source: BPS, Statistik Pertanian Hortikultura SPH-SBS/BPS-Statistics Indonesia, Agricultural Statistic for Horticulture SPH-SBS

**Tabel** 5.1.8 **Produksi Tanaman Biofarmaka Menurut Jenis Tanaman di Kabupaten Nunukan (kg), 2019–2021**  
**Table** 5.1.8 **Production of Medicinal Plants by Kind of Plant in Nunukan Regency (kg), 2019–2021**

Jenis Tanaman Kind of Plants	2019	2020	2021
(1)	(2)	(3)	(4)
Jahe/Ginger	20 812	13 496	2 448
Kencur/East Indian Galangal	12 583	5 730	1 516
Kunyit/Turmeric	34 713	10 638	2 147
Laos/Lengkuas/Galanga	19 529	12 002	2 705
Lidah Buaya/Aloevera	149	10	31
Temulawak/Java Turmeric	30	20	40

Sumber/Source: BPS, Statistik Pertanian Hortikultura SPH-SBS/BPS-Statistics Indonesia, Agricultural Statistic for Horticulture SPH-SBS

**Tabel**  
**Table** 5.1.9**Luas Panen Tanaman Hias Menurut Kecamatan dan Jenis Tanaman di Kabupaten Nunukan (m<sup>2</sup>), 2020 and 2021**  
**Harvested Area of Ornamental Plants by Subdistrict and Kind of Plant in Nunukan Regency (m<sup>2</sup>), 2020 and 2021**

Kecamatan Subdistrict	Anggrek/ <i>Orchid</i>		Krisan/ <i>Chrysantemum</i>		Mawar/ <i>Rose</i>	
	2020	2021	2020	2021	2020	2021
(1)	(2)	(3)	(4)	(5)	(6)	(7)
Krayan Selatan	-	-	-	-	-	-
Krayan Tengah	-	-	-	-	-	-
Krayan	-	-	-	-	-	-
Krayan Timur	-	-	-	-	-	-
Krayan Barat	-	-	-	-	-	-
Lumbis Ogong	-	-	-	-	-	-
Lumbis Pansiangan	-	-	-	-	-	-
Lumbis Hulu	-	-	-	-	-	-
Lumbis	-	-	-	-	-	-
Sembakung Atulai	-	-	-	-	-	-
Sembakung	-	-	-	-	-	-
Sebuku	-	-	-	-	-	-
Tulin Onsoi	-	-	-	-	-	-
Sei Menggaris	-	-	-	-	-	-
Nunukan	-	-	-	-	-	-
Nunukan Selatan	-	-	-	-	-	-
Sebatik Barat	-	-	-	-	-	-
Sebatik	-	-	-	-	-	-
Sebatik Timur	-	-	-	-	-	-
Sebatik Tengah	-	-	-	-	-	-
Sebatik Utara	-	-	-	-	-	-
<b>Kabupaten Nunukan</b>	-	-	-	-	-	-

Lanjutan Tabel/Continued Table 5.1.9

Kecamatan Subdistrict	Sedap Malam/Tuberose		Melati/Jasmine		Palem/Palm	
	2020	2021	2020	2021	2020	2021
(1)	(8)	(9)	(10)	(11)	(12)	(13)
Krayan Selatan	-	-	-	-	-	-
Krayan Tengah	-	-	-	-	-	-
Krayan	-	-	-	-	-	-
Krayan Timur	-	-	-	-	-	-
Krayan Barat	-	-	-	-	-	-
Lumbis Ogong	-	-	-	-	-	-
Lumbis Pansiangan	-	-	-	-	-	-
Lumbis Hulu	-	-	-	-	-	-
Lumbis	-	-	-	-	-	-
Sembakung Atulai	-	-	-	-	-	-
Sembakung	-	-	-	-	-	-
Sebuku	-	-	-	-	-	-
Tulin Onsoi	-	-	-	-	-	-
Sei Menggaris	-	-	-	-	-	-
Nunukan	-	-	-	-	-	-
Nunukan Selatan	-	-	-	-	-	-
Sebatik Barat	-	-	-	-	-	-
Sebatik	-	-	-	-	-	-
Sebatik Timur	-	-	-	-	-	-
Sebatik Tengah	-	-	-	-	-	-
Sebatik Utara	-	-	-	-	-	-
<b>Kabupaten Nunukan</b>	-	-	-	-	-	-

Sumber/Source: BPS, Statistik Pertanian Hortikultura SPH-SBS/BPS-Statistics Indonesia, Agricultural Statistic for Horticulture SPH-SBS

**Tabel**  
**Table** 5.1.10**Produksi Tanaman Hias Menurut Kecamatan dan Jenis  
Tanaman di Kabupaten Nunukan (tangkai), 2020 and  
2021**  
*Production of Ornamental Plants by Subdistrict and Kind of  
Plant in Nunukan Regency (stalks), 2020 and 2021*

Kecamatan Subdistrict	Anggrek/ <i>Orchid</i>		Krisan/ <i>Chrysantemum</i>		Mawar/ <i>Rose</i>	
	2020	2021	2020	2021	2020	2021
(1)	(2)	(3)	(4)	(5)	(6)	(7)
Krayan Selatan	-	-	-	-	-	-
Krayan Tengah	-	-	-	-	-	-
Krayan	-	-	-	-	-	-
Krayan Timur	-	-	-	-	-	-
Krayan Barat	-	-	-	-	-	-
Lumbis Ogong	-	-	-	-	-	-
Lumbis Pansiangan	-	-	-	-	-	-
Lumbis Hulu	-	-	-	-	-	-
Lumbis	-	-	-	-	-	-
Sembakung Atulai	-	-	-	-	-	-
Sembakung	-	-	-	-	-	-
Sebuku	-	-	-	-	-	-
Tulin Onsoi	-	-	-	-	-	-
Sei Menggaris	-	-	-	-	-	-
Nunukan	-	-	-	-	-	-
Nunukan Selatan	-	-	-	-	-	-
Sebatik Barat	-	-	-	-	-	-
Sebatik	-	-	-	-	-	-
Sebatik Timur	-	-	-	-	-	-
Sebatik Tengah	-	-	-	-	-	-
Sebatik Utara	-	-	-	-	-	-
<b>Kabupaten Nunukan</b>	-	-	-	-	-	-



Lanjutan Tabel/Continued Table 5.1.10

Kecamatan Subdistrict	Sedap Malam/Tuberose		Melati/Jasmine		Palem/Palm	
	2020	2021	2020	2021	2020	2021
(1)	(8)	(9)	(10)	(11)	(12)	(13)
Krayan Selatan	-	-	-	-	-	-
Krayan Tengah	-	-	-	-	-	-
Krayan	-	-	-	-	-	-
Krayan Timur	-	-	-	-	-	-
Krayan Barat	-	-	-	-	-	-
Lumbis Ogong	-	-	-	-	-	-
Lumbis Pansiangan	-	-	-	-	-	-
Lumbis Hulu	-	-	-	-	-	-
Lumbis	-	-	-	-	-	-
Sembakung Atulai	-	-	-	-	-	-
Sembakung	-	-	-	-	-	-
Sebuku	-	-	-	-	-	-
Tulin Onsoi	-	-	-	-	-	-
Sei Menggaris	-	-	-	-	-	-
Nunukan	-	-	-	-	-	-
Nunukan Selatan	-	-	-	-	-	-
Sebatik Barat	-	-	-	-	-	-
Sebatik	-	-	-	-	-	-
Sebatik Timur	-	-	-	-	-	-
Sebatik Tengah	-	-	-	-	-	-
Sebatik Utara	-	-	-	-	-	-
<b>Kabupaten Nunukan</b>	<b>-</b>	<b>-</b>	<b>-</b>	<b>-</b>	<b>-</b>	<b>-</b>

Sumber/Source: BPS, Statistik Pertanian Hortikultura SPH-SBS/BPS-Statistics Indonesia, Agricultural Statistic for Horticulture SPH-SBS

**Tabel** 5.1.11 **Luas Panen Tanaman Hias Menurut Jenis Tanaman di Kabupaten Nunukan (m<sup>2</sup>), 2019–2021**  
**Table** 5.1.11 **Harvested Area of Ornamental Plants by Kind of Plant in Nunukan Regency (m<sup>2</sup>), 2019–2021**

Jenis Tanaman Kind of Plants	2019	2020	2021
(1)	(2)	(3)	(4)
Anggrek/ <i>Orchid</i>	-	-	-
Krisan/ <i>Chrysantemum</i>	-	-	-
Mawar/ <i>Rose</i>	-	-	-
Sedap Malam/ <i>Tuberose</i>	-	-	-
Melati/ <i>Jasmine</i>	-	-	-
Palem/ <i>Palm</i>	-	-	-

Sumber/Source: BPS, Statistik Pertanian Hortikultura SPH-SBS/BPS-Statistics Indonesia, Agricultural Statistic for Horticulture SPH-SBS

**Tabel** 5.1.12 **Produksi Tanaman Hias Menurut Jenis Tanaman di Kabupaten Nunukan (tangkai), 2019–2021**  
**Table** 5.1.12 **Production of Ornamental Plants by Kind of Plant in Nunukan Regency(stalks), 2019–2021**

Jenis Tanaman Kind of Plants	2019	2020	2021
(1)	(2)	(3)	(4)
Anggrek/ <i>Orchid</i>	-	-	-
Krisan/ <i>Chrysantemum</i>	-	-	-
Mawar/ <i>Rose</i>	-	-	-
Sedap Malam/ <i>Tuberose</i>	-	-	-
Melati/ <i>Jasmine</i>	-	-	-
Palem/ <i>Palm</i>	-	-	-

Sumber/Source: BPS, Statistik Pertanian Hortikultura SPH-SBS/BPS-Statistics Indonesia, Agricultural Statistic for Horticulture SPH-SBS

**Tabel 5.1.13** **Produksi Buah-buahan Menurut Kecamatan dan Jenis Tanaman di Kabupaten Nunukan (kuintal), 2020 and 2021**  
**Table** **Production of Fruits by Subdistrict and Kind of Plant in Nunukan Regency (kuintal), 2020 and 2021**

Kecamatan Subdistrict	Mangga/Mango		Durian/Durian	
	2020	2021	2020	2021
(1)	(2)	(3)	(4)	(5)
Krayan Selatan	74	176	76	930
Krayan Tengah	-	-	71	668
Krayan	46	89	89	165
Krayan Timur	66	49	67	169
Krayan Barat	25	71	64	256
Lumbis Ogong	2	-	-	831
Lumbis Pansiang	-	205	-	552
Lumbis Hulu	-	3	-	94
Lumbis	253	35	120	250
Sembakung Atulai	-	308	-	7 949
Sembakung	-	-	-	-
Sebuku	-	-	34	568
Tulin Onsoi	146	20	293	110
Sei Menggaris	92	410	34	400
Nunukan	26	2 052	23	2 010
Nunukan Selatan	100	249	246	941
Sebatik Barat	28	275	13	714
Sebatik	38	1 416	315	63
Sebatik Timur	68	290	65	243
Sebatik Tengah	-	76	-	572
Sebatik Utara	71	1 068	-	-
<b>Kabupaten Nunukan</b>	<b>1 035</b>	<b>6 792</b>	<b>1 510</b>	<b>17 485</b>

Lanjutan Tabel/Continued Table 5.1.13

Kecamatan Subdistrict	Jeruk Siam/Orange/Tangerine		Pisang/Banana	
	2020	2021	2020	2021
(1)	(6)	(7)	(8)	(9)
Krayan Selatan	-	-	61	181
Krayan Tengah	-	-	60	115
Krayan	14	188	14	100
Krayan Timur	25	12	17	36
Krayan Barat	16	77	11	51
Lumbis Ogong	-	-	218	81
Lumbis Pansiang	-	-	-	444
Lumbis Hulu	-	-	-	4
Lumbis	33	13	370	73
Sembakung Atulai	-	-	190	544
Sembakung	-	-	831	621
Sebuku	-	9	127	255
Tulin Onsoi	13	42	195	28
Sei Menggaris	-	-	74	1 968
Nunukan	75	391	11 804	12 253
Nunukan Selatan	3	165	20 121	42 256
Sebatik Barat	-	-	3 837	3 826
Sebatik	53	635	2 584	3 657
Sebatik Timur	28	-	13 363	2 332
Sebatik Tengah	-	-	14 478	350
Sebatik Utara	10	268	6 268	6 268
<b>Kabupaten Nunukan</b>	<b>270</b>	<b>1 800</b>	<b>74 623</b>	<b>75 443</b>

Lanjutan Tabel/*Continued Table* 5.1.13

Kecamatan Subdistrict	Pepaya/Papaya		Salak/Snakefruit	
	2020	2021	2020	2021
(1)	(10)	(11)	(12)	(13)
Krayan Selatan	17	53	-	-
Krayan Tengah	35	53	-	-
Krayan	11	32	-	-
Krayan Timur	14	17	-	-
Krayan Barat	29	44	-	-
Lumbis Ogong	69	198	-	-
Lumbis Pansiangan	-	111	-	-
Lumbis Hulu	-	6	-	-
Lumbis	98	72	22	1
Sembakung Atulai	40	85	-	-
Sembakung	135	171	-	-
Sebuku	145	687	-	-
Tulin Onsoi	145	31	13	18
Sei Menggaris	56	1 464	-	-
Nunukan	28	2 957	377	1 948
Nunukan Selatan	127	3 878	270	622
Sebatik Barat	62	39	27	11
Sebatik	78	125	11	-
Sebatik Timur	50	100	10	3
Sebatik Tengah	113	98	-	-
Sebatik Utara	40	40	24	24
<b>Kabupaten Nunukan</b>	<b>1 292</b>	<b>10 261</b>	<b>754</b>	<b>2 627</b>

Lanjutan Tabel/Continued Table 5.1.13

Kecamatan Subdistrict	Nangka/Cempedak/Jackfruit		Rambutan/Rambutan	
	2020	2021	2020	2021
(1)	(10)	(11)	(12)	(13)
Krayan Selatan	31	43	9	17
Krayan Tengah	37	45	15	40
Krayan	126	69	23	36
Krayan Timur	50	43	56	10
Krayan Barat	25	101	10	12
Lumbis Ogong	2	89	-	15
Lumbis Pansiang	-	382	-	73
Lumbis Hulu	-	-	-	-
Lumbis	51	280	14	97
Sembakung Atulai	-	3	-	43
Sembakung	-	-	-	-
Sebuku	57	685	-	28
Tulin Onsoi	230	30	243	50
Sei Menggaris	65	250	160	-
Nunukan	9	-	121	2 991
Nunukan Selatan	7	15 420	25	43
Sebatik Barat	15	78	34	549
Sebatik	105	343	89	1 353
Sebatik Timur	44	-	155	85
Sebatik Tengah	22	120	-	165
Sebatik Utara	76	88	-	-
<b>Kabupaten Nunukan</b>	<b>952</b>	<b>18 069</b>	<b>954</b>	<b>5 607</b>

Sumber/Source: BPS, Statistik Pertanian Hortikultura SPH-SBS/BPS-Statistics Indonesia, Agricultural Statistic for Horticulture SPH-SBS

**Tabel**  
**Table** 5.1.14

**Produksi Buah-Buahan dan Sayuran Tahunan Menurut Jenis Tanaman di Kabupaten Nunukan (kuintal), 2019–2021**  
*Production of Annual Fruits and Vegetables by Kind of Plant in Nunukan Regency (quintal), 2019–2021*

Jenis Tanaman <i>Kind of Plants</i>	2019	2020	2021
(1)	(2)	(3)	(4)
<b>Buah–Buahan/Fruits:</b>			
Durian/ <i>Durian</i>	45 139	1 510	17 485
Jeruk Siam/ <i>Keprok/Orange/Tangerine</i>	18 810	270	1 800
Mangga/ <i>Mango</i>	14 283	1 035	6 792
Pepaya/ <i>Papaya</i>	5 951	1 292	10 261
Pisang/ <i>Banana</i>	43 231	74 623	75 443
Salak/ <i>Snakefruit</i>	1 144	754	2 627
Nangka/ <i>Cempedak/Jackfruit</i>	14 625	952	18 069
Rambutan/ <i>Rambutan</i>	26 349	954	5 607
<b>Sayuran/Vegetables:</b>			
Melinjo/ <i>Melinjo</i>	514	324	313
Petai/ <i>Twisted Cluster Bean</i>	909	579	1 053

Sumber/Source: BPS, Statistik Pertanian Hortikultura SPH-SBS/BPS-Statistics Indonesia, Agricultural Statistic for Horticulture SPH-SBS



**5.2 PERKEBUNAN  
ESTATE CROPS**

**Tabel 5.2.1 Luas Areal Tanaman Perkebunan Menurut Kecamatan dan Jenis Tanaman di Kabupaten Nunukan (Ribu ha), 2020 dan 2021**  
*Planted Area of Estate Crops by Subdistrict and Type of Crops in Nunukan Regency (Thousands ha), 2020 and 2021*

Kecamatan Subdistrict	Kelapa Sawit/Oil Palm		Kelapa/Coconut	
	2020	2021	2020	2021
(1)	(2)	(3)	(4)	(5)
Krayan Selatan	–	–	0,00	0,00
Krayan Tengah	–	–	–	–
Krayan	–	–	0,00	0,00
Krayan Timur	–	–	–	–
Krayan Barat	–	–	–	–
Lumbis Ogong	02,00	0,00	0,01	0,01
Lumbis Pansiangan	–	–	–	–
Lumbis Hulu	–	–	–	–
Lumbis	0,87	0,76	0,01	0,01
Sembakung Atulai	0,56	0,43	–	–
Sembakung	0,33	0,33	0,00	0,00
Sebuku	4,98	4,98	0,04	0,04
Tulin Onsoi	3,84	3,95	0,03	0,03
Sei Menggaris	8,17	8,17	0,06	0,06
Nunukan	1,66	1,66	0,01	0,01
Nunukan Selatan	0,67	0,66	0,06	0,02
Sebatik Barat	2,60	2,60	0,01	0,01
Sebatik	4,10	4,18	0,03	0,03
Sebatik Timur	1,16	1,39	0,03	0,03
Sebatik Tengah	3,35	3,22	0,02	0,02
Sebatik Utara	0,90	0,98	0,05	0,05
Perkebunan Besar Swasta	98,54	98,84	...	...
<b>Kabupaten Nunukan</b>	<b>131,71</b>	<b>132,14</b>	<b>0,34</b>	<b>0,31</b>

Lanjutan Tabel/Continued Table 5.2.1

Kecamatan Subdistrict	Karet/Rubber		Kopi/Coffee	
	2020	2021	2020	2021
(1)	(6)	(7)	(8)	(9)
Krayan Selatan	–	–	0,01	0,01
Krayan Tengah	–	–	0,00	0,00
Krayan	0,01	0,01	0,02	0,02
Krayan Timur	0,00	0,00	0,03	0,03
Krayan Barat	0,00	0,00	0,00	0,00
Lumbis Ogong	0,01	0,01	0,00	0,00
Lumbis Pansiangan	–	–	–	–
Lumbis Hulu	–	–	–	–
Lumbis	0,02	0,02	0,01	0,01
Sembakung Atulai	–	–	–	–
Sembakung	0,00	0,00	0,01	0,01
Sebuku	–	–	0,00	0,00
Tulin Onsoi	–	–	0,01	0,01
Sei Menggaris	0,01	0,01	0,00	0,00
Nunukan	0,01	0,01	–	–
Nunukan Selatan	0,05	0,07	0,00	0,00
Sebatik Barat	–	–	0,00	0,00
Sebatik	–	–	0,00	0,00
Sebatik Timur	0,01	0,01	0,00	0,00
Sebatik Tengah	0,00	0,00	0,01	0,01
Sebatik Utara	0,00	0,00	0,00	0,00
Perkebunan Besar Swasta	...	...	...	...
<b>Kabupaten Nunukan</b>	<b>0,12</b>	<b>0,14</b>	<b>0,11</b>	<b>0,12</b>

Lanjutan Tabel/Continued Table 5.2.1

Kecamatan Subdistrict	Kakao/Cocoa		Tebu/Sugar cane	
	2020	2021	2020	2021
(1)	(10)	(11)	(12)	(13)
Krayan Selatan	–	–	–	–
Krayan Tengah	–	–	–	–
Krayan	–	–	–	–
Krayan Timur	–	–	0,03	0,04
Krayan Barat	–	–	–	–
Lumbis Ogong	–	–	–	–
Lumbis Pansiangan	–	–	–	–
Lumbis Hulu	–	–	–	–
Lumbis	–	–	–	–
Sembakung Atulai	–	–	–	–
Sembakung	–	–	–	–
Sebuku	–	–	–	–
Tulin Onsoi	–	–	–	–
Sei Menggaris	–	–	–	–
Nunukan	–	–	–	–
Nunukan Selatan	–	–	–	–
Sebatik Barat	–	–	–	–
Sebatik	0,03	0,03	–	–
Sebatik Timur	0,17	0,17	–	–
Sebatik Tengah	0,96	0,95	–	–
Sebatik Utara	0,19	0,19	–	–
Perkebunan Besar Swasta	...	...	...	...
<b>Kabupaten Nunukan</b>	<b>1,35</b>	<b>1,35</b>	<b>0,03</b>	<b>0,04</b>

Lanjutan Tabel/*Continued Table* 5.2.1

Kecamatan <i>Subdistrict</i>	Lada/Pepper		Cengkeh/Clove	
	2020	2021	2020	2021
(1)	(14)	(15)	(16)	(17)
Krayan Selatan	–	–	–	–
Krayan Tengah	–	–	–	–
Krayan	–	–	–	–
Krayan Timur	–	–	–	–
Krayan Barat	–	–	–	–
Lumbis Ogong	0,00	0,00	–	–
Lumbis Pansiangan	–	–	–	–
Lumbis Hulu	–	–	–	–
Lumbis	0,00	0,00	–	–
Sembakung Atulai	0,00	0,00	–	–
Sembakung	0,00	0,00	–	–
Sebuku	–	–	–	–
Tulin Onsoi	0,00	0,00	–	–
Sei Menggaris	0,00	0,00	–	–
Nunukan	0,00	0,00	0,01	0,00
Nunukan Selatan	0,00	0,00	0,05	0,05
Sebatik Barat	0,08	0,11	0,06	0,06
Sebatik	0,01	0,02	0,00	0,00
Sebatik Timur	0,00	0,00	0,02	0,02
Sebatik Tengah	0,01	0,01	0,01	0,01
Sebatik Utara	0,00	0,00	0,00	0,00
Perkebunan Besar Swasta	...	...	...	...
<b>Kabupaten Nunukan</b>	<b>0,12</b>	<b>0,17</b>	<b>0,15</b>	<b>0,14</b>

Sumber/*Source*: Dinas Pertanian dan Ketahanan Pangan Kabupaten Nunukan/*Office of Agriculture Affairs-Nunukan Regency*

**Tabel**  
**Table** 5.2.2

**Produksi Perkebunan Menurut Kecamatan dan Jenis Tanaman di Kabupaten Nunukan (Ribu ton), 2020 dan 2021**  
*Production of Estate by Subdistrict and Type of Crops in Nunukan Regency (Thousands ton), 2020 and 2021*

Kecamatan Subdistrict	Kelapa Sawit/Oil Palm		Kelapa/Coconut	
	2020	2021	2019	2020
(1)	(2)	(3)	(4)	(5)
Krayan Selatan	–	–	–	0,00
Krayan Tengah	–	–	–	–
Krayan	–	–	–	0,00
Krayan Timur	–	–	–	–
Krayan Barat	–	–	–	–
Lumbis Ogong	0,02	0,02	0,00	0,00
Lumbis Pansiangan	–	–	0,00	–
Lumbis Hulu	–	–	–	–
Lumbis	6,24	8,33	0,00	0,00
Sembakung Atulai	6,84	4,28	–	–
Sembakung	3,96	3,66	0,00	0,33
Sebuku	50,98	52,45	0,02	0,03
Tulin Onsoi	29,15	46,27	0,01	0,01
Sei Menggaris	56,73	52,25	0,03	0,04
Nunukan	20,75	22,96	0,15	0,08
Nunukan Selatan	12,76	11,57	0,10	0,16
Sebatik Barat	45,27	45,13	0,04	0,05
Sebatik	41,76	45,01	0,04	0,07
Sebatik Timur	11,39	16,31	0,02	0,02
Sebatik Tengah	26,64	30,24	0,06	0,07
Sebatik Utara	7,80	8,73	0,03	0,03
Perkebunan Besar Swasta	1 442,47	1 463,06	...	...
<b>Kabupaten Nunukan</b>	<b>1 762,97</b>	<b>1 810,28</b>	<b>0,50</b>	<b>0,90</b>

Lanjutan Tabel/*Continued Table 5.2.2*

Kecamatan Subdistrict	Karet/Rubber		Kopi/Coffee	
	2020	2021	2020	2021
(1)	(6)	(7)	(8)	(9)
Krayan Selatan	–	–	–	–
Krayan Tengah	–	–	–	–
Krayan	–	–	–	–
Krayan Timur	–	–	0,00	0,01
Krayan Barat	–	–	–	–
Lumbis Ogong	–	–	0,00	0,00
Lumbis Pansiangan	–	–	–	–
Lumbis Hulu	–	–	–	–
Lumbis	0,00	0,00	0,00	0,00
Sembakung Atulai	–	–	–	–
Sembakung	–	–	0,00	0,00
Sebuku	–	–	0,00	0,00
Tulin Onsoi	–	–	0,00	0,00
Sei Menggaris	–	–	0,00	0,00
Nunukan	–	–	–	–
Nunukan Selatan	–	0,01	0,00	–
Sebatik Barat	–	–	0,00	0,01
Sebatik	–	–	0,01	0,01
Sebatik Timur	–	–	0,00	0,00
Sebatik Tengah	–	–	0,00	0,00
Sebatik Utara	–	–	0,00	0,00
Perkebunan Besar Swasta	...	...	...	...
<b>Kabupaten Nunukan</b>	<b>0,00</b>	<b>0,01</b>	<b>0,02</b>	<b>0,03</b>

Lanjutan Tabel/*Continued Table* 5.2.2

Kecamatan Subdistrict	Kakao/Cocoa		Tebu/Sugar cane	
	2020	2021	2020	2021
(1)	(10)	(11)	(12)	(13)
Krayan Selatan	–	–	–	–
Krayan Tengah	–	–	–	–
Krayan	–	–	–	–
Krayan Timur	–	–	0,01	0,01
Krayan Barat	–	–	–	–
Lumbis Ogong	–	–	–	–
Lumbis Pansiang	–	–	–	–
Lumbis Hulu	–	–	–	–
Lumbis	–	–	–	–
Sembakung Atulai	–	–	–	–
Sembakung	–	–	–	–
Sebuku	–	–	–	–
Tulin Onsoi	–	–	–	–
Sei Menggaris	–	–	–	–
Nunukan	–	–	–	–
Nunukan Selatan	–	–	–	–
Sebatik Barat	–	–	–	–
Sebatik	0,02	0,08	–	–
Sebatik Timur	0,03	0,06	–	–
Sebatik Tengah	0,66	0,86	–	–
Sebatik Utara	0,04	0,06	–	–
Perkebunan Besar Swasta	...	...	...	...
<b>Kabupaten Nunukan</b>	<b>0,76</b>	<b>1,06</b>	<b>0,01</b>	<b>0,01</b>

Lanjutan Tabel/*Continued Table* 5.2.2

Kecamatan Subdistrict	Lada/Pepper		Cengkeh/Clove	
	2020	2021	2020	2021
(1)	(14)	(15)	(16)	(17)
Krayan Selatan	–	–	–	–
Krayan Tengah	–	–	–	–
Krayan	–	–	–	–
Krayan Timur	–	–	–	–
Krayan Barat	–	–	–	–
Lumbis Ogong	–	–	–	–
Lumbis Pansiang	–	–	–	–
Lumbis Hulu	–	–	–	–
Lumbis	–	–	–	–
Sembakung Atulai	–	0,00	–	–
Sembakung	–	0,00	–	–
Sebuku	–	–	–	–
Tulin Onsoi	–	–	–	–
Sei Menggaris	–	–	–	–
Nunukan	–	–	–	–
Nunukan Selatan	–	–	–	–
Sebatik Barat	0,02	0,02	0,00	0,00
Sebatik	0,00	0,00	0,00	0,00
Sebatik Timur	0,00	0,00	–	–
Sebatik Tengah	–	–	–	–
Sebatik Utara	0,00	0,00	–	–
Perkebunan Besar Swasta	...	...	...	...
<b>Kabupaten Nunukan</b>	<b>0,02</b>	<b>0,02</b>	<b>0,00</b>	<b>0,00</b>

Sumber/*Source*: Dinas Pertanian dan Ketahanan Pangan Kabupaten Nunukan/*Office of Agriculture Affairs-Nunukan Regency*



### 5.3 PERIKANAN FISHERY

**Tabel** 5.3.1 **Jumlah Rumah Tangga Perikanan Tangkap Menurut Kecamatan dan Subsektor di Kabupaten Nunukan, 2020 dan 2021**  
*Number of Fish Capture Households by Subdistrict and Subsector in Nunukan Regency, 2020 and 2021*

Kecamatan Subdistrict	Perikanan Laut Marine Fisheries		Perairan Umum Inland Water		Jumlah Total	
	2020	2021	2020	2021	2020	2021
(1)	(2)	(3)	(4)	(5)	(6)	(7)
Krayan Selatan	-	-	-	-	-	-
Krayan Tengah	-	-	-	-	-	-
Krayan	-	-	-	-	-	-
Krayan Timur	-	-	-	-	-	-
Krayan Barat	-	-	-	-	-	-
Lumbis Ogong	-	-	18	18	18	18
Lumbis Pansiangan	-	-	-	-	-	-
Lumbis Hulu	-	-	-	-	-	-
Lumbis	-	-	5	5	5	5
Sembakung Atulai	-	-	-	-	-	-
Sembakung	17	17	52	52	69	69
Sebuku	-	-	37	37	37	37
Tulin Onsoi	-	-	65	65	65	65
Sei Menggaris	37	379	-	-	37	39
Nunukan	292	299	-	-	292	299
Nunukan Selatan	146	149	-	-	146	149
Sebatik Barat	465	465	-	-	465	465
Sebatik	348	348	-	-	348	348
Sebatik Timur	858	862	-	-	858	862
Sebatik Tengah	21	21	-	-	21	21
Sebatik Utara	158	158	-	-	158	158
<b>Kabupaten Nunukan</b>	<b>2 342</b>	<b>2 358</b>	<b>177</b>	<b>177</b>	<b>2 519</b>	<b>2 535</b>

Sumber/Source: Dinas Perikanan Kabupaten Nunukan/Fisheries and Sea Service-Nunukan Regency

**Tabel**  
**Table** 5.3.2**Produksi Perikanan Tangkap Menurut Kecamatan dan Subsektor di Kabupaten Nunukan (kg), 2020 dan 2021**  
**Production of Fish Capture by Subdistrict and Subsector in Nunukan Regency (kg), 2020 and 2021**

Kecamatan Subdistrict	Perikanan Laut Marine Fisheries		Perairan Umum Inland Water		Jumlah Total	
	2020	2021	2020	2021	2019	2020
(1)	(2)	(3)	(4)	(5)	(6)	(7)
Krayan Selatan	-	-	-	-	-	-
Krayan Tengah	-	-	-	-	-	-
Krayan	-	-	-	-	-	-
Krayan Timur	-	-	-	-	-	-
Krayan Barat	-	-	-	-	-	-
Lumbis Ogong	-	-	21 924	14 200	21 924	14 200
Lumbis Pansiangan	-	-	-	-	-	-
Lumbis Hulu	-	-	-	-	-	-
Lumbis	-	-	1 710	3 945	1 710	3 945
Sembakung Atulai	-	-	-	-	-	-
Sembakung	22 254	30 523	32 003	41 023	54 257	71 546
Sebuku	-	-	22 471	29 189	22 471	29 189
Tulin Onsoi	-	-	31 941	51 279	31 941	51 279
Sei Menggaris	66 600	70 024	-	-	66 600	70 024
Nunukan	511 854	536 852	-	-	511 854	536 852
Nunukan Selatan	221 585	267 528	-	-	221 585	267 528
Sebatik Barat	878 385	834 903	-	-	878 385	834 903
Sebatik	748 057	624 831	-	-	748 057	624 831
Sebatik Timur	1 238 008	1 547 712	-	-	1 238 008	1 547 712
Sebatik Tengah	29 751	37 705	-	-	29 751	37 705
Sebatik Utara	424 061	283 687	-	-	424 061	283 687
<b>Kabupaten Nunukan</b>	<b>4 140 555</b>	<b>4 233 765</b>	<b>110 050</b>	<b>139 635</b>	<b>4 250 605</b>	<b>4 373 401</b>

Sumber/Source: Dinas Perikanan Kabupaten Nunukan/Fisheries and Sea Service-Nunukan Regency

**Tabel 5.3.3** Jumlah Rumah Tangga Perikanan Budidaya Menurut Kecamatan dan Subsektor di Kabupaten Nunukan, 2020 dan 2021  
*Number of Aquaculture Households by Subdistrict and Subsector in Nunukan Regency, 2020 and 2021*

Kecamatan Subdistrict	Budidaya Laut Marine Culture		Tambak Brackish Water Pond		Kolam Fresh Water Pond	
	2020	2021	2020	2021	2020	2021
(1)	(2)	(3)	(4)	(5)	(6)	(7)
Krayan Selatan	-	-	-	-	21	20
Krayan Tengah	-	-	-	-	190	190
Krayan	-	-	-	-	55	204
Krayan Timur	-	-	-	-	35	45
Krayan Barat	-	-	-	-	58	150
Lumbis Ogong	-	-	-	-	36	60
Lumbis Pansiangan	-	-	-	-	-	7
Lumbis Hulu	-	-	-	-	-	5
Lumbis	-	-	-	-	80	130
Sembakung Atulai	-	-	-	-	53	10
Sembakung	-	-	207	334	25	14
Sebuku	-	-	-	-	61	50
Tulin Onsoi	-	-	-	-	68	51
Sei Menggaris	-	-	26	25	4	30
Nunukan	720	735	56	40	25	41
Nunukan Selatan	1 537	1 569	1	22	42	43
Sebatik Barat	344	359	6	8	15	16
Sebatik	95	100	20	3	10	20
Sebatik Timur	-	20	-	-	15	10
Sebatik Tengah	-	-	-	-	10	20
Sebatik Utara	-	-	-	-	10	30
<b>Kabupaten Nunukan</b>	<b>2 696</b>	<b>2 783</b>	<b>316</b>	<b>432</b>	<b>813</b>	<b>1 146</b>

Lanjutan Tabel/*Continued Table 5.3.3*

Kecamatan <i>Subdistrict</i>	Keramba <i>Cage</i>		Sawah <i>Paddy Field</i>		Jumlah <i>Total</i>	
	2020	2021	2020	2021	2020	2021
(1)	(8)	(9)	(10)	(11)	(12)	(13)
Krayan Selatan	-	-	23	23	44	43
Krayan Tengah	-	-	6	6	196	196
Krayan	-	-	14	14	69	218
Krayan Timur	-	-	6	6	41	51
Krayan Barat	-	-	11	11	69	161
Lumbis Ogong	-	-	-	-	36	60
Lumbis Pansiangan	-	-	-	-	-	7
Lumbis Hulu	-	-	-	-	-	5
Lumbis	-	-	-	-	80	130
Sembakung Atulai	-	-	-	-	53	10
Sembakung	-	-	-	-	232	348
Sebuku	-	-	-	-	61	50
Tulin Onsoi	-	-	-	-	68	51
Sei Menggaris	-	-	-	-	30	55
Nunukan	-	-	-	-	801	816
Nunukan Selatan	-	-	-	-	1 580	1 634
Sebatik Barat	-	-	-	-	365	383
Sebatik	-	-	-	-	125	123
Sebatik Timur	-	-	-	-	15	30
Sebatik Tengah	-	-	-	-	10	20
Sebatik Utara	-	-	-	-	10	30
<b>Kabupaten Nunukan</b>	<b>-</b>	<b>-</b>	<b>60</b>	<b>60</b>	<b>3 885</b>	<b>4 421</b>

Sumber/*Source*: Dinas Perikanan Kabupaten Nunukan/*Fisheries and Sea Service-Nunukan Regency*

**Tabel**  
**Table** 5.3.4

**Produksi Perikanan Budidaya Menurut Kecamatan dan Subsektor di Kabupaten Nunukan (ton), 2020 dan 2021**  
**Aquaculture Production by Subdistrict and Subsector in Nunukan Regency (ton), 2020 and 2021**

Kecamatan Subdistrict	Budidaya Laut Marine Culture		Tambak Brackish Water Pond		Kolam Fresh Water Pond	
	2020	2021	2020	2021	2020	2021
(1)	(2)	(3)	(4)	(5)	(6)	(7)
Krayan Selatan	-	-	-	-	-	0,39
Krayan Tengah	-	-	-	-	-	3,59
Krayan	-	-	-	-	13,88	3,85
Krayan Timur	-	-	-	-	1,56	0,85
Krayan Barat	-	-	-	-	-	2,83
Lumbis Ogong	-	-	-	-	1,97	1,13
Lumbis Pansiangan	-	-	-	-	-	0,13
Lumbis Hulu	-	-	-	-	-	0,09
Lumbis	-	-	-	-	-	2,45
Sembakung Atulai	-	-	-	-	-	0,19
Sembakung	-	-	636,47	795,64	-	0,26
Sebuku	-	-	-	-	0,52	0,94
Tulin Onsoi	-	-	-	-	1,19	0,96
Sei Menggaris	-	-	0,90	1,06	-	0,57
Nunukan	89 802,23	109 884,68	8,27	10,61	0,37	0,77
Nunukan Selatan	191 767,82	234 628,77	-	3,67	0,59	0,81
Sebatik Barat	43 997,05	53 818,52	-	15,85	-	0,30
Sebatik	12 198,40	14 942,65	7,05	6,79	0,10	0,38
Sebatik Timur	-	2 955,23	-	-	-	0,19
Sebatik Tengah	-	-	-	-	-	0,38
Sebatik Utara	-	-	-	-	-	0,57
<b>Kabupaten Nunukan</b>	<b>337 765,50</b>	<b>416 229,85</b>	<b>652,69</b>	<b>833,62</b>	<b>20,18</b>	<b>21,63</b>

Lanjutan Tabel/*Continued Table* 5.3.4

Kecamatan Subdistrict	Keramba Cage		Sawah Paddy Field		Jumlah Total	
	2020	2021	2020	2021	2020	2021
(1)	(8)	(9)	(10)	(11)	(12)	(13)
Krayan Selatan	-	-	0,27	0,42	0,27	0,81
Krayan Tengah	-	-	0,16	0,17	0,16	3,76
Krayan	-	-	0,34	0,35	14,22	4,20
Krayan Timur	-	-	0,17	0,17	1,73	1,02
Krayan Barat	-	-	0,56	0,43	0,56	3,26
Lumbis Ogong	-	-	-	-	1,97	1,13
Lumbis Pansiangan	-	-	-	-	-	0,13
Lumbis Hulu	-	-	-	-	-	0,09
Lumbis	-	-	-	-	-	2,45
Sembakung Atulai	-	-	-	-	-	0,19
Sembakung	-	-	-	-	636,47	795,90
Sebuku	-	-	-	-	0,52	0,94
Tulin Onsoi	-	-	-	-	1,19	0,96
Sei Menggaris	-	-	-	-	0,90	1,63
Nunukan	-	-	-	-	89 810,87	109 896,06
Nunukan Selatan	-	-	-	-	191 768,41	234 633,25
Sebatik Barat	-	-	-	-	43 997,05	53 834,67
Sebatik	-	-	-	-	12 205,55	14 949,82
Sebatik Timur	-	-	-	-	-	2 955,42
Sebatik Tengah	-	-	-	-	-	0,38
Sebatik Utara	-	-	-	-	-	0,57
<b>Kabupaten Nunukan</b>	<b>-</b>	<b>-</b>	<b>1,50</b>	<b>1,54</b>	<b>338 439,87</b>	<b>417 086,64</b>

Sumber/*Source*: Dinas Perikanan Kabupaten Nunukan/*Fisheries and Sea Service-Nunukan Regency*

**Tabel**  
**Table** 5.3.5

**Jumlah Perahu/Kapal Menurut Kecamatan dan Jenis Kapal di Kabupaten Nunukan, 2020 dan 2021**  
**Number of Fishing Boats by Subdistrict and Type of Boat in Nunukan Regency, 2020 and 2021**

Kecamatan Subdistrict	Tanpa Perahu Without Boat		Perahu Motor Tempel Outboard Motorboat		Kapal Motor Inboard Motorboat	
	2020	2021	2020	2021	2020	2021
(1)	(2)	(3)	(4)	(5)	(6)	(7)
Krayan Selatan	-	-	-	-	-	-
Krayan Tengah	-	-	-	-	-	-
Krayan	-	-	-	-	-	-
Krayan Timur	-	-	-	-	-	-
Krayan Barat	-	-	-	-	-	-
Lumbis Ogong	-	-	18	18	-	-
Lumbis Pansiangan	-	-	-	-	-	-
Lumbis Hulu	-	-	-	-	-	-
Lumbis	-	-	5	5	-	-
Sembakung Atulai	-	-	-	-	-	-
Sembakung	-	-	69	69	-	-
Sebuku	-	-	37	37	-	-
Tulin Onsoi	-	-	65	65	-	-
Sei Menggaris	-	-	39	39	-	-
Nunukan	-	-	291	291	6	6
Nunukan Selatan	10	10	143	143	3	3
Sebatik Barat	10	10	352	352	103	103
Sebatik	81	81	266	266	1	1
Sebatik Timur	-	-	654	654	205	206
Sebatik Tengah	-	-	21	21	-	-
Sebatik Utara	-	-	80	80	78	78
<b>Kabupaten Nunukan</b>	<b>92</b>	<b>92</b>	<b>2 040</b>	<b>2 040</b>	<b>396</b>	<b>397</b>

Sumber/Source: Dinas Perikanan Kabupaten Nunukan/Fisheries and Sea Service-Nunukan Regency

**Tabel**  
**Table 5.3.6****Nilai Produksi Perikanan Tangkap Menurut Kecamatan dan Subsektor di Kabupaten Nunukan (juta rupiah), 2020 dan 2021**  
**Production Value of Fish Capture by Subdistrict and Subsector in Nunukan Regency (million rupiah), 2020 and 2021**

Kecamatan Subdistrict	Perikanan Laut Marine Fisheries		Perairan Umum Inland Water		Jumlah Total	
	2020	2021	2020	2021	2020	2021
(1)	(2)	(3)	(4)	(5)	(6)	(7)
Krayan Selatan	-	-	-	-	-	-
Krayan Tengah	-	-	-	-	-	-
Krayan	-	-	-	-	-	-
Krayan Timur	-	-	-	-	-	-
Krayan Barat	-	-	-	-	-	-
Lumbis Ogong	-	-	818,54	525,69	818,54	525,69
Lumbis Pansiangan	-	-	-	-	-	-
Lumbis Hulu	-	-	-	-	-	-
Lumbis	-	-	63,85	146,02	63,85	146,02
Sembakung Atulai	-	-	-	-	-	-
Sembakung	998,55	1 155,87	1 194,84	1 518,65	2 193,38	2 674,52
Sebuku	-	-	838,97	1 080,58	838,97	1 080,58
Tulin Onsoi	-	-	1 192,52	1 898,31	1 192,52	1 898,31
Sei Menggaris	2 988,35	2 651,69	-	-	2 988,35	2 651,69
Nunukan	22 966,95	20 329,64	-	-	22 966,95	20 329,64
Nunukan Selatan	9 942,56	10 130,83	-	-	9 942,56	10 130,83
Sebatik Barat	39 413,24	31 616,34	-	-	39 413,24	31 616,34
Sebatik	33 565,40	23 661,26	-	-	33 565,40	23 661,26
Sebatik Timur	55 549,54	58 609,21	-	-	55 549,54	58 609,21
Sebatik Tengah	1 334,95	1 427,56	-	-	1 334,95	1 427,56
Sebatik Utara	19 027,66	10 742,76	-	-	19 027,66	10 742,76
<b>Kabupaten Nunukan</b>	<b>185 787,18</b>	<b>160 325,42</b>	<b>4 108,72</b>	<b>5 169,24</b>	<b>189 895,91</b>	<b>165 494,66</b>

Sumber/Source: Dinas Perikanan Kabupaten Nunukan/Fisheries and Sea Service-Nunukan Regency



**Tabel**  
**Table** 5.3.7

**Nilai Produksi Perikanan Budidaya Menurut Kecamatan dan Subsektor di Kabupaten Nunukan (juta rupiah), 2020 dan 2021**  
**Aquaculture Production Value by Subdistrict and Subsector in Nunukan Regency (million rupiah), 2020 and 2021**

Kecamatan Subdistrict	Budidaya Laut Marine Culture		Tambak Brackish Water Pond		Kolam Fresh Water Pond	
	2020	2021	2020	2021	2020	2021
(1)	(2)	(3)	(4)	(5)	(6)	(7)
Krayan Selatan	-	-	-	-	-	16,64
Krayan Tengah	-	-	-	-	-	173,23
Krayan	-	-	-	-	551,61	173,73
Krayan Timur	-	-	-	-	108,82	50,14
Krayan Barat	-	-	-	-	-	80,02
Lumbis Ogong	-	-	-	-	79,36	32,30
Lumbis Pansiangan	-	-	-	-	-	4,94
Lumbis Hulu	-	-	-	-	-	3,42
Lumbis	-	-	-	-	-	98,07
Sembakung Atulai	-	-	-	-	-	7,47
Sembakung	-	-	27 049,98	24 294,65	-	9,88
Sebuku	-	-	-	-	21,32	39,50
Tulin Onsoi	-	-	-	-	47,19	39,49
Sei Menggaris	-	-	38,25	41,74	-	21,66
Nunukan	112 252,79	131 861,62	351,48	310,80	13,43	29,94
Nunukan Selatan	239 709,78	293 286,01	-	105,45	21,59	31,50
Sebatik Barat	54 996,31	64 582,22	-	411,25	-	12,00
Sebatik	15 248,00	17 931,18	299,63	176,15	3,99	16,26
Sebatik Timur	-	3 694,04	-	-	-	7,43
Sebatik Tengah	-	-	-	-	-	15,91
Sebatik Utara	-	-	-	-	-	40,27
<b>Kabupaten Nunukan</b>	<b>422 206,88</b>	<b>511 355,07</b>	<b>27 739,33</b>	<b>25 340,04</b>	<b>847,30</b>	<b>903,78</b>

Lanjutan Tabel/*Continued Table 5.3.7*

Kecamatan Subdistrict	Keramba Cage		Sawah Paddy Field		Jumlah Total	
	2020	2021	2020	2021	2020	2021
(1)	(8)	(9)	(10)	(11)	(12)	(13)
Krayan Selatan	-	-	13,50	19,04	13,50	35,67
Krayan Tengah	-	-	8,00	7,65	8,00	180,88
Krayan	-	-	17,00	15,75	568,61	189,48
Krayan Timur	-	-	8,50	7,65	117,32	57,79
Krayan Barat	-	-	28,00	19,35	28,00	99,37
Lumbis Ogong	-	-	-	-	79,36	32,30
Lumbis Pansiangan	-	-	-	-	-	4,94
Lumbis Hulu	-	-	-	-	-	3,42
Lumbis	-	-	-	-	-	98,07
Sembakung Atulai	-	-	-	-	-	7,47
Sembakung	-	-	-	-	27 049,98	24 304,53
Sebuku	-	-	-	-	21,32	39,50
Tulin Onsoi	-	-	-	-	47,19	39,49
Sei Menggaris	-	-	-	-	38,25	63,40
Nunukan	-	-	-	-	112 617,69	132 202,36
Nunukan Selatan	-	-	-	-	239 731,36	293 422,96
Sebatik Barat	-	-	-	-	54 996,31	65 005,47
Sebatik	-	-	-	-	15 551,62	18 123,59
Sebatik Timur	-	-	-	-	-	3 701,47
Sebatik Tengah	-	-	-	-	-	15,91
Sebatik Utara	-	-	-	-	-	40,27
<b>Kabupaten Nunukan</b>	<b>-</b>	<b>-</b>	<b>75,00</b>	<b>69,44</b>	<b>450 868,50</b>	<b>537 668,33</b>

Sumber/*Source*: Dinas Perikanan Kabupaten Nunukan/*Fisheries and Sea Service-Nunukan Regency*



# BAB VI

## INDUSTRI, PERTAMBANGAN, AND ENERGI

*Industry, Mining, and Energy*





**PENJELASAN TEKNIS**

1. **Industri manufaktur** adalah suatu kegiatan ekonomi yang melakukan kegiatan mengubah suatu barang dasar secara mekanis, kimia, atau dengan tangan sehingga menjadi barang jadi/setengah jadi, dan atau barang yang kurang nilainya menjadi barang yang lebih tinggi nilainya, dan sifatnya lebih dekat kepada pemakai akhir. Termasuk dalam kegiatan ini adalah jasa industri dan pekerjaan perakitan.
2. **Pertambangan** adalah suatu kegiatan pengambilan endapan bahan galian berharga dan bernilai ekonomis dari dalam kulit bumi, dibawah permukaan bumi, dan di bawah permukaan air.
3. **Bahan tambang** adalah hasil produksi sari kegiatan pertambangan yang merupakan sumber daya alam yang tidak dapat diperbarui.
4. **Kapasitas listrik terpasang** adalah total kapasitas dari seluruh mesin pembangkit listrik yang dioperasikan.
5. **Listrik yang dibangkitkan** adalah jumlah listrik yang dibangkitkan oleh seluruh mesin pembangkit listrik dan dinyatakan dalam satuan dasar *Watt hours*.

**TECHNICAL NOTES**

1. **Manufacturing industry** is defined as an economic activity processing basic goods mechanically, chemicals or manually into final or intermediate goods. It is also defined as processing of lower value goods into higher value goods as final or intermediate products. The activities also include services for manufacturing and assembling.
2. **Mining** is an activity of taking valued quarried material from within the earth layer, under earth surface, and under water level.
3. **Mine material** is a natural resource as the production of mining operation that can not be renewable.
4. **Installed electricity capacity** is the total capacity of all operated power plants machines.
5. **Electricity generated** is the amount of electricity generated by all power plant engine in *Watt hours* standard unit.

6. **Jumlah listrik/gas/air bersih yang terjual** adalah banyaknya listrik/gas/air bersih yang disalurkan kepada para pelanggan.
  7. **Pelanggan** adalah individu atau kelompok, baik rumah tangga, perusahaan atau institusi non profit yang membeli air bersih dari perusahaan air bersih.
  8. **Air disalurkan** adalah volume air bersih dari perusahaan air bersih
6. **Sold electricity/gas/cleaned water** is total electricity/gas/cleaned water distributed to customers.
  7. **Customers** are individuals or groups, whether household, company or non-profit institutions that buy water supply from water supply establishment
  8. **Distributed water** is the volume of water supply from water supply establishment.

<https://nunukankab.go.id>

**ULASAN****DESCRIPTION**

Penyediaan air yang bersih dan layak digunakan untuk keperluan sehari-hari dapat dipenuhi dengan tersedianya Perusahaan Daerah Air Minum (PDAM). PDAM yang beroperasi di Kabupaten Nunukan berada di Kecamatan Nunukan dan Sebatik.

*The supply of clean water for daily need will be able to serve by the availability of District Water Company, this company resides in Subdistricts of Nunukan and Sebatik.*

Jumlah pelanggan PDAM Nunukan pada tahun 2021 mencapai 15.321 pelanggan. Sedangkan, jumlah air yang disalurkan mencapai 4.039.368,09 m<sup>3</sup>.

*Numbers of drinking water Company customers in Nunukan in the year of 2020 reached 15,321 customers. Meanwhilw, the quantity of water supplies reached 4,039,368.09 m<sup>3</sup>.*

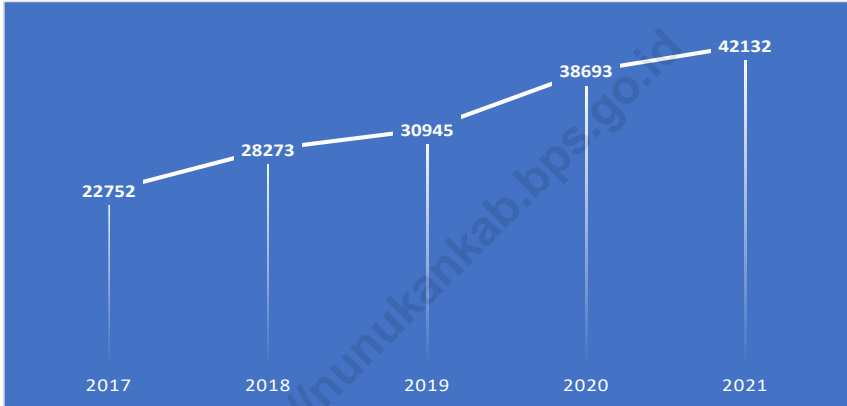
Jumlah pelanggan listrik juga mengalami peningkatan selama 5 tahun terakhir. Pada tahun 2021, jumlah pelanggan listrik mencapai 42.132 pelanggan.

*The number of electricity customers also increased over the last 5 years. In 2021, the number of electricity customers reached 42,132 cutomers.*



**Gambar** 6.1  
**Figures**

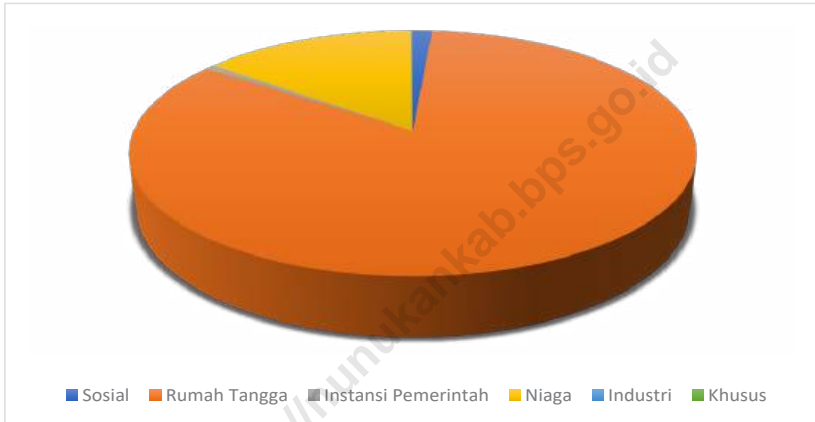
**Jumlah Pelanggan Listrik Menurut Kecamatan di Kabupaten Nunukan, 2017-2021**  
**Number of Electricity Customers by Subdistrict in Nunukan Regency, 2017-2021**



Sumber/Source: PT. PLN Nunukan/Electricity Company of Nunukan

**Gambar** 6.2  
**Figures**

**Persentase Jumlah Pelanggan Menurut Pelanggan di  
Kabupaten Nunukan, 2021**  
*Percentage of Number of Customers by Customers in  
Nunukan Regency, 2021*



Sumber/Source: Perusahaan Umum Daerah Air Minum Tirta Taka Kabupaten Nunukan/Drinking Water Company of Nunukan Regency

**Tabel**  
**Table** 6.1**Jumlah Pelanggan dan Listrik Terjual Menurut Bulan di Kabupaten Nunukan, 2021**  
**Number of Electricity and Electricity Sold by Months in Nunukan Regency, 2021**

Bulan Months	Jumlah Pelanggan Number of Customers	Listrik Terjual Electricity Sold (KWh)		
		Rumah Tangga Households	Non-Rumah Tangga Non-Households	Jumlah Totals
(1)	(2)	(3)	(4)	(5)
Januari/January	38 746	6 249 091	2 253 683	8 502 774
Februari/February	38 898	4 610 655	2 084 042	6 694 697
Maret/March	39 061	5 244 568	2 425 797	7 670 365
April/April	39 276	4 826 695	2 328 736	7 155 431
Mei/May	39 491	5 192 737	2 342 837	7 535 574
Juni/June	39 846	5 008 015	2 375 953	7 383 968
Juli/July	40 255	5 056 646	2 337 661	7 394 307
Agustus/August	40 464	5 122 456	2 336 313	7 458 769
September/September	40 676	4 945 445	2 329 305	7 274 750
Oktober/October	40 941	5 351 857	2 514 383	7 866 240
November/November	41 156	5 160 677	2 424 218	7 584 895
Desember/December	41 877	5 383 681	2 489 019	7 872 700

Sumber/Source: PT. PLN Nunukan/Electricity Company of Nunukan

**Tabel**  
**Table** 6.2**Jumlah Pelanggan Listrik Menurut Kecamatan di  
Kabupaten Nunukan, 2017–2021**  
**Number of Electricity Customers by Subdistrict in Nunukan  
Regency, 2017–2021**

<b>Kecamatan Subdistrict</b>	<b>2017</b>	<b>2018</b>	<b>2019</b>	<b>2020</b>	<b>2021</b>
(1)	(2)	(3)	(4)	(5)	(6)
Krayan Selatan	-	-	358	410	411
Krayan Tengah	-	-	-	-	-
Krayan	504	559	618	1 024	1 281
Krayan Timur	142	173	179	142	150
Krayan Barat	128	138	150	193	805
Lumbis Ogong	-	-	-	-	-
Lumbis Pansiangan	-	-	-	-	-
Lumbis Hulu	-	-	-	-	-
Lumbis	-	-	-	-	-
Sembakung Atulai	-	-	-	-	-
Sembakung	412	457	471	436	512
Sebuku	986	1 123	1 153	719	876
Tulin Onsoi	876	990	1 123	1 764	1 920
Sei Menggaris	432	465	488	541	600
Nunukan	10 467	12 800	13 456	15 767	16 593
Nunukan Selatan	3 289	4 341	4 802	5 408	5 966
Sebatik Barat	1 251	1 638	1 899	2 237	2 416
Sebatik	803	1 074	1 211	1 450	1 545
Sebatik Timur	1 488	1 881	2 087	3 413	3 619
Sebatik Tengah	573	830	976	1 311	1 399
Sebatik Utara	1 401	1 804	1 974	2 026	2 187
<b>Kabupaten Nunukan</b>	<b>22 752</b>	<b>28 273</b>	<b>30 945</b>	<b>38 693</b>	<b>42 132</b>

Sumber/Source: PT. PLN Nunukan/Electricity Company of Nunukan

**Tabel**  
**Table 6.3****Jumlah Pelanggan dan Air yang Disalurkan Menurut Kecamatan di Kabupaten Nunukan, 2021**  
**Number of Customers and Distributed Water by Subdistrict in Nunukan Regency, 2021**

Kecamatan Subdistrict	Pelanggan Number of Customers	Air Disalurkan Distributed Water (m <sup>3</sup> )	Nilai Value (Rp)
(1)	(2)	(3)	(4)
Krayan Selatan	-	-	-
Krayan Tengah	-	-	-
Krayan	-	-	-
Krayan Timur	-	-	-
Krayan Barat	-	-	-
Lumbis Ogong	-	-	-
Lumbis Pansiangan	-	-	-
Lumbis Hulu	-	-	-
Lumbis	830	233 611,65	1 164 339 441,75
Sembakung Atulai	-	-	-
Sembakung	-	-	-
Sebuku	-	-	-
Tulin Onsoi	713	182 103,69	1 002 406 013,30
Sei Menggaris	-	-	-
Nunukan	9 190	2 553 733,41	15 209 236 637,91
Nunukan Selatan	2 277	543 141,29	2 755 174 525,19
Sebatik Barat	223	48 182,35	236 265 207,90
Sebatik	-	-	-
Sebatik Timur	790	110 730,21	802 725 352,20
Sebatik Tengah	-	-	-
Sebatik Utara	1 379	367 865,49	1 828 898 186,50
<b>Kabupaten Nunukan</b>	<b>15 321</b>	<b>4 039 368,09</b>	<b>22 999 045 364,75</b>

Sumber/Source: Perusahaan Umum Daerah Air Minum Tirta Taka Kabupaten Nunukan/Drinking Water Company of Nunukan Regency

**Tabel**  
**Table 6.4****Jumlah Pelanggan dan Air yang Disalurkan Menurut  
Pelanggan di Kabupaten Nunukan, 2020 dan 2021**  
***Number of Customers and Distributed Water by Customers  
in Nunukan Regency, 2020 and 2021***

Jenis Pelanggan <i>Type of Customer</i>	Pelanggan <i>Number of Customers</i>		Air Disalurkan <i>Distributed Water (m<sup>3</sup>)</i>	
	2020	2021	2020	2021
(1)	(2)	(3)	(4)	(5)
Sosial	183	201	80 244,03	99 364,66
Rumah Tangga	11 867	12 795	2 729 363,85	3 238 203,99
Instansi Pemerintah	73	96	42 460,90	52 767,40
Niaga	2 043	2 213	537 702,38	572 657,80
Industri	12	12	5 520,07	6 831,68
Khusus	4	4	55 875,50	69 542,56
<b>Kabupaten Nunukan</b>	<b>14 182</b>	<b>15 321</b>	<b>3 451 166,73</b>	<b>4 039 368,09</b>

Sumber/Source: Perusahaan Umum Daerah Air Minum Tirta Taka Kabupaten Nunukan/*Drinking Water Company of Nunukan Regency*

Lanjutan Tabel/*Continued Table 6.4*

Jenis Pelanggan <i>Type of Customer</i>	Nilai <i>Value</i>	
	2020	2021
(1)	(2)	(3)
Sosial	303 090 739,38	381 175 726,50
Rumah Tangga	12 532 607 101,20	14 814 784 224,25
Instansi Pemerintah	211 938 594,90	267 427 651,50
Niaga	5 531 893 600,00	5 915 904 760,50
Industri	84 144 108,00	104 863 786,00
Khusus	1 219 824 576,00	1 514 889 216,00
<b>Kabupaten Nunukan</b>	<b>19 883 498 719,48</b>	<b>22 999 045 364,75</b>

Sumber/*Source*: Perusahaan Umum Daerah Air Minum Tirta Taka Kabupaten Nunukan/*Drinking Water Company of Nunukan Regency*

# BAB VII PARIWISATA

Tourism



29  
Hotel/Hotel

Terdapat 29 Hotel di Kabupaten Nunukan  
di Tahun 2021

*There are 29 Hotels in Nunukan Regency in 2021*

Restoran/Restaurant

165



Terdapat 165 Rumah Makan/Restoran di  
Kabupaten Nunukan di Tahun 2021

*There are 165 Restaurants in Nunukan Regency in 2021*







## PENJELASAN TEKNIS

1. **Wisatawan mancanegara (wisman)** adalah setiap pengunjung yang mengunjungi suatu negara di luar tempat tinggalnya, didorong oleh satu atau beberapa keperluan tanpa bermaksud memperoleh penghasilan di tempat yang dikunjungi dan lamanya kunjungan tersebut tidak lebih dari satu tahun (12 bulan).
2. **Usaha penyediaan akomodasi** adalah usaha yang menyediakan pelayanan penginapan yang dapat dilengkapi dengan pelayanan pariwisata lainnya. Usaha penyediaan akomodasi dapat berupa hotel, vila, pondok wisata, bumi perkemahan, persinggahan karavan, dan akomodasi lainnya yang digunakan untuk tujuan pariwisata.
3. **Hotel** adalah penyediaan akomodasi secara harian berupa kamar-kamar di dalam satu bangunan yang dapat dilengkapi dengan jasa pelayanan makan dan minum, kegiatan hiburan dan atau fasilitas lainnya. Hotel terdiri dari hotel berbintang dan hotel non- bintang.
4. **Hotel bintang** adalah usaha penyediaan jasa pelayanan penginapan, makan minum serta jasa lainnya bagi umum dengan

## TECHNICAL NOTES

1. **An International Visitor** is any person visiting a country other than his usual place of residence for any reason other than for earning income in the country visited, and the length of stay is no more than one year (12 months).
2. **The business of providing accommodation** is a business that provides specialty services that can be equipped with other tourism services. It includes hotel, villa, cottage, camping, caravan stop, and other accommodation that are used for tourism purposes.
3. **Hotel** is a daily supply of accommodation rooms within a building which can be equipped with eating and drinking services, entertainment activities and/or other facilities. Hotel consists of a classified hotel and a non-classified hotel.
4. **A star hotel** is the business of providing an accommodation, eating and drinking as well as other services for the public by using a

menggunakan sebagian atau seluruh bangunan. Usaha ini dikelola secara komersial serta memenuhi ketentuan persyaratan sebagai hotel bintang (termasuk berlian) yang ditetapkan dalam surat keputusan instansi yang membinanya. Misalnya hotel bintang lima, hotel bintang empat dan seterusnya.

*building or a part of a building. It is managed commercially and meets specified requirements as a star hotel (including diamonds) set forth in the decree of fostering agency. For example, five star hotel, four star hotel, and so on.*

<https://nunukankab.bps.go.id>

**ULASAN**

Letak Geografis Kabupaten Nunukan yang berada di wilayah perbatasan, mempermudah hubungan lintas wilayah dengan luar negeri, baik untuk transit, migrasi, maupun lintas batas, khususnya dengan negeri jiran Malaysia.

Hubungan diplomatik yang terjalin antara Malaysia dan Indonesia berpengaruh pada jumlah pelintas batas antar kedua negara.

Salah satu sarana penunjang sektor pariwisata yang sangat diperlukan bagi wisatawan baik nusantara maupun mancanegara adalah hotel dan akomodasi lainnya. Sektor perhotelan dan pariwisata berjalan beriringan dan saling mendukung. Tersedianya tempat menginap yang nyaman dan layak akan menciptakan kondisi yang kondusif bagi pendatang sehingga betah, baik yang berniat untuk tinggal sementara maupun menetap. Nunukan sebagai daerah transit dan perbatasan sangat mendukung untuk berkembangnya usaha perhotelan, penginapan dan pariwisata.

Pada tahun 2021, jumlah hotel yang ada di Kabupaten Nunukan sebanyak 34 hotel yang tersebar di 8 kecamatan. Sedangkan, rumah makan/restoran sebanyak 165 restoran, meningkat dibandingkan tahun lalu sebesar 161 restoran

**DESCRIPTION**

*Geographical position of Nunukan Regency which is located in the border region have facilitated the regional traffic abroad; good for facet of transit, migration, and border passage especially with the neighbouring state, Malaysia.*

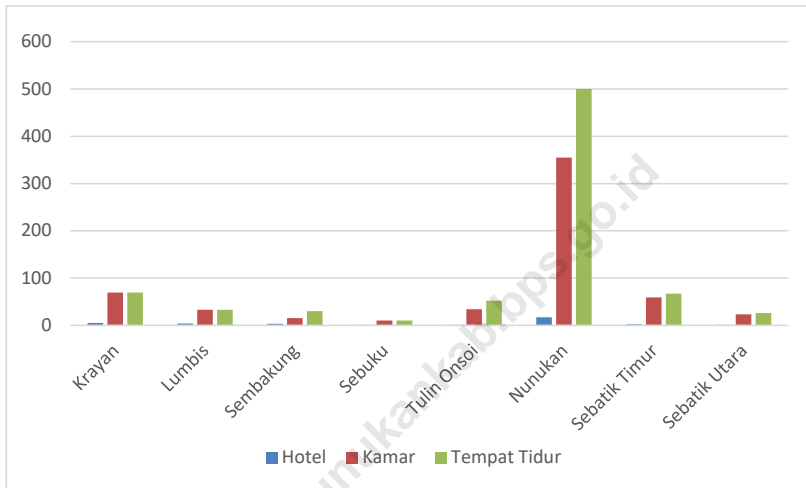
*Diplomatic relationship which has been intertwined among Indonesia-Malaysia has affected the amount of border passage user of both states.*

*One of expedient sector of tourism which needed by tourist; whether local or foreign tourists are hotels and accommodation. Hotels and tourism sector have to support each other. The availability of comfortable and competent lodge places should be made a conducive condition to visitors; so feel endure for those who stay temporarily and permanently. Nunukan as a transit and border region is very support for rising effort of hotels, lodging and tourism.*

*In 2021, number of hotels in Nunukan Regency is 34 hotels spread over 8 districts. While, number of restaurants is 165 restaurants, its increased compared to the previous year as many as 161 restaurants.*

**Gambar** 7.1  
**Figures**

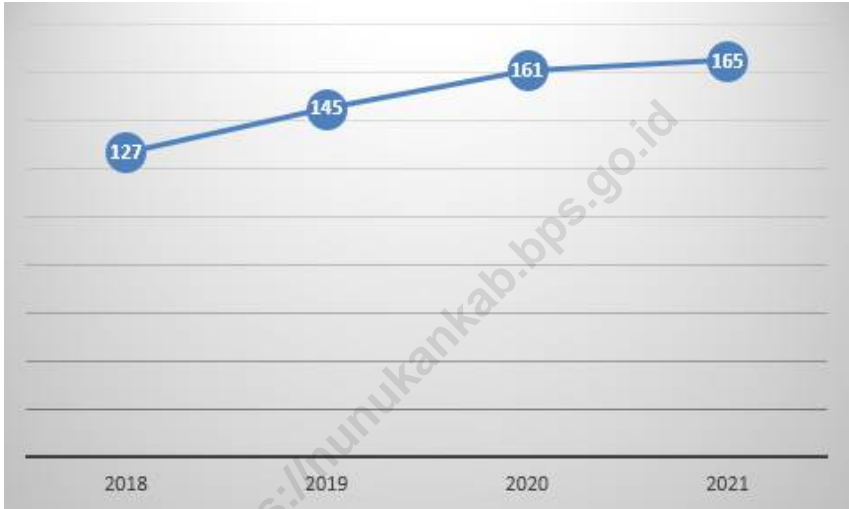
**Jumlah Hotel, Kamar, dan Tempat Tidur Menurut Kecamatan di Kabupaten Nunukan, 2021**  
**Number of Hotels, Rooms, and Beds by Subdistrict in Nunukan Regency, 2021**



Sumber/Source: BPS-Survei Perhotelan/BPS-Hotel Survey

**Gambar** 7.2  
**Figures**

**Jumlah Rumah Makan/Restoran Menurut Kecamatan di Kabupaten Nunukan, 2018–2021**  
**Number of Restaurants by Subdistrict in Nunukan Regency, 2018–2021**



Sumber/Source: Dinas Kebudayaan, Kepemudaan, dan Olahraga, serta Pariwisata Kabupaten Nunukan/Department of Culture, Youth, and Sports, and Tourism of Nunukan Regency

**Tabel**  
**Table** 7.1**Jumlah Rumah Makan/Restoran Menurut Kecamatan di  
Kabupaten Nunukan, 2018–2021**  
*Number of Restaurants by Subdistrict in Nunukan Regency,  
2018–2021*

Kecamatan Subdistrict	2018	2019	2020	2021
(1)	(2)	(3)	(4)	(5)
Krayan Selatan	-	-	-	-
Krayan Tengah	-	-	-	-
Krayan	-	-	1	9
Krayan Timur	-	-	-	-
Krayan Barat	-	-	-	-
Lumbis Ogong	-	-	-	-
Lumbis Pansiangan	-	-	-	-
Lumbis Hulu	-	-	-	-
Lumbis	10	13	13	13
Sembakung Atulai	-	-	-	-
Sembakung	2	2	2	2
Sebuku	5	5	5	5
Tulin Onsoi	8	8	9	9
Sei Menggaris	1	2	2	2
Nunukan	72	80	82	79
Nunukan Selatan	11	11	11	10
Sebatik Barat	2	4	6	6
Sebatik	3	3	5	5
Sebatik Timur	4	7	11	11
Sebatik Tengah	1	2	3	3
Sebatik Utara	8	8	11	11
<b>Kabupaten Nunukan</b>	<b>127</b>	<b>145</b>	<b>161</b>	<b>165</b>

Sumber/Source: Dinas Kebudayaan, Kepemudaan, dan Olahraga, serta Pariwisata Kabupaten Nunukan/Department of Culture, Youth, and Sports, and Tourism of Nunukan Regency

**Tabel**  
**Table** 7.2**Jumlah Hotel, Kamar, dan Tempat Tidur Menurut  
Kecamatan di Kabupaten Nunukan, 2021**  
*Number of Hotels, Rooms, and Beds by Subdistrict in  
Nunukan Regency, 2021*

Kecamatan Subdistrict	Hotel Hotel	Kamar Room	Tempat Tiduur Beds
(1)	(2)	(3)	(4)
Krayan Selatan	-	-	-
Krayan Tengah	-	-	-
Krayan	5	69	69
Krayan Timur	-	-	-
Krayan Barat	-	-	-
Lumbis Ogong	-	-	-
Lumbis Pansiangan	-	-	-
Lumbis Hulu	-	-	-
Lumbis	4	33	33
Sembakung Atulai	-	-	-
Sembakung	3	15	30
Sebuku	1	10	10
Tulin Onsoi	1	34	52
Sei Menggaris	-	-	-
Nunukan	17	355	500
Nunukan Selatan	-	-	-
Sebatik Barat	-	-	-
Sebatik	-	-	-
Sebatik Timur	2	59	67
Sebatik Tengah	-	-	-
Sebatik Utara	1	23	26
<b>Kabupaten Nunukan</b>	<b>34</b>	<b>598</b>	<b>787</b>

Sumber/Source: BPS-Survei Perhotelan/BPS-Hotel Survey





## BAB VIII

### TRANSPORTASI DAN KOMUNIKASI

Transportation and Communication



Sumber : Dinas Pekerjaan Umum Kabupaten Nunukan

Source : Public Works Office of Nunukan Regency



**PENJELASAN TEKNIS**

1. **Kendaraan bermotor** adalah setiap kendaraan yang digerakkan oleh peralatan teknik yang ada pada kendaraan tersebut, biasanya digunakan untuk angkutan orang atau barang di atas jalan raya selain kendaraan yang berjalan di atas rel. Kendaraan bermotor yang dicatat adalah semua jenis kendaraan kecuali kendaraan bermotor TNI/Polri dan Korps Diplomatik.
2. **Mobil penumpang** adalah setiap kendaraan bermotor yang dilengkapi dengan tempat duduk untuk sebanyak-banyaknya delapan orang, tidak termasuk tempat duduk untuk pengemudi, baik dilengkapi atau tidak dilengkapi bagasi.
3. **Mobil bis** adalah setiap kendaraan bermotor yang dilengkapi dengan tempat duduk untuk lebih dari delapan orang, tidak termasuk tempat duduk untuk pengemudi, baik dilengkapi atau tidak dilengkapi bagasi.
4. **Mobil truk** adalah setiap kendaraan bermotor yang digunakan untuk angkutan barang, selain mobil penumpang, mobil bis dan kendaraan bermotor roda dua.

**TECHNICAL NOTES**

1. **Motor vehicles** are any kind of vehicles motorized by machine set up in those vehicles, they are usually used for transporting peoples or goods on roads except vehicles moving along a railway line. The data cover all kinds of motor vehicles except those belong to Indonesia Army Force Indonesian State Police and Diplomatic Corps.
2. **Passenger cars** are any motor vehicles with no more than eight seats, excluding seat for driver, it can be with or without hoot.
3. **Buses** are large passenger cars having seats for more than eight passengers, excluding seat for driver, it can be with or without hoot.
4. **Trucks** are any motor vehicles used to transport goods excluding passenger cars, buses, and motorcycles.

5. **Kunjungan kapal** adalah kapal yang datang di pelabuhan baik untuk berlabuh di perairan maupun bersandar di dermaga.
  6. **Kantor Pos** adalah tempat pemberi pelayanan komunikasi tertulis dan atau surat elektronik, layanan paket, layanan logistik, layanan transaksi keuangan, dan layanan keagenan pos untuk kepentingan umum. Rumah pos berfungsi sama seperti kantor pos dan kantor pos pembantu, bedanya rumah pos biasanya terletak di daerah terpencil.
  7. **Telekomunikasi** adalah setiap pemancaran, pengiriman dan atau penerimaan dari setiap informasi dalam bentuk tanda-tanda, isyarat, tulisan, gambar, suara dan bunyi melalui sistem kawat, optik, radio atau sistem elektromagnetik lainnya.
  8. **Jaringan telekomunikasi** adalah rangkaian perangkat telekomunikasi dan kelengkapannya yang digunakan dalam bertelekomunikasi.
  9. **Internet** adalah sebuah jaringan komputer publik di seluruh dunia. Internet menyediakan akses ke sejumlah layanan komunikasi termasuk World Wide Web dan membawa email, berita, hiburan dan file data.
5. **Ship call** is a ship arriving at a port either for mooring or berthing.
  6. **Post Office** is a service provider facility of written communication and or electronic mail, parcel service, logistics services, financial transaction services, and postal services to the public. Postal house has the same function as the post office and subsidiary of post office, the difference is that postal house is usually located in remote areas.
  7. **Telecommunication** includes every transmitting, delivering and or receiving from every information of marking, signal, article, picture, sound and voice through strand of wire system, optic, radio or other electromagnetic system.
  8. **Telecommunication network** is peripheral network of telecommunication and its equipment used in the means of telecommunication.
  9. **The internet** is a worldwide public computer network. It provides access to a number of communication services including the World Wide Web and carries e-mail, news, entertainment and data files.

**ULASAN**

Era globalisasi menuntut mobilitas yang serba cepat dan mudah. Mobilitas dan aktivitas masyarakat tidak terlepas dari kebutuhan sarana transportasi. Penyediaan sarana dan prasarana transportasi daerah mencakup transportasi darat, laut dan udara yang memadai akan memperlancar aktivitas perekonomian daerah.

Total panjang jalan di Kabupaten Nunukan pada tahun 2020 adalah 1.364,50 km. Kondisi jalan di Kabupaten Nunukan mayoritas masih baik dan panjang jalan yang telah diaspal adalah sepanjang 226,70 km.

Terdapat 6 kantor pos pembantu yang berada di Kabupaten Nunukan. Tidak terdapat perubahan jumlah kantor pos selama 4 tahun terakhir

**DESCRIPTION**

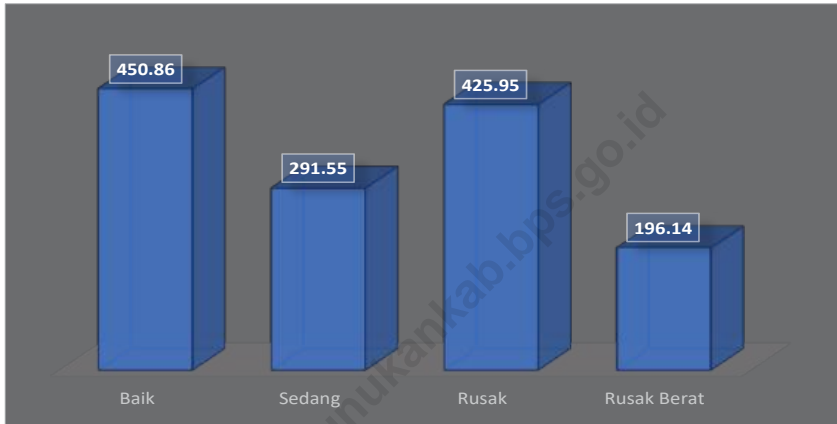
*Globalization era has claimed the quick and easy mobility. Mobility and society activities have not been quit from requirement of transportation facility. Equipping facility of area transportation including the land transportation, air and sea would be able to launch the economic activity of an area economics.*

*The total length of roads in Nunukan Regency in 2020 is 1,364.50 km. Majority condition of roads in Nunukan Regency still good and the long road that has been paved is along 226.70 km.*

*There are 6 post offices subsidiaries located in Nunukan Regency. There has been no change in the number of post offices in the last 4 years.*

**Gambar** 8.1  
**Figures**

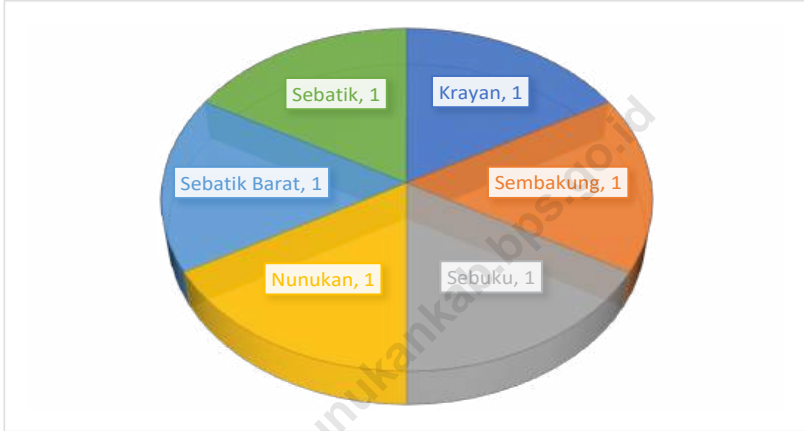
**Panjang Jalan Menurut Kondisi Jalan di Kabupaten Nunukan (km), 2020**  
*Length of Roads<sup>1</sup> by Level of Government Authority in Nunukan Regency (km), 2020*



Sumber/Source: Dinas Pekerjaan Umum dan Penataan Ruang Kabupaten Nunukan/*Public Works Office of Nunukan Regency*

**Gambar** 8.2  
**Figures**

**Jumlah Kantor Pos Pembantu Menurut Kecamatan di  
Kabupaten Nunukan, 2021**  
*Number of Post Offices Subsidiaries by Subdistrict in  
Nunukan Regency, 2021*



Sumber/Source: PT. POS Indonesia/Indonesia Post Office



## 8.1 TRANSPORTASI TRANSPORTATION

**Tabel 8.1.1** Panjang Jalan<sup>1</sup> Menurut Tingkat Kewenangan Pemerintahan di Kabupaten Nunukan (km), 2019–2021  
*Length of Roads<sup>1</sup> by Level of Government Authority in Nunukan Regency (km), 2019–2021*

Tingkat Kewenangan Pemerintahan <i>Level of Government Authority</i>	2019	2020	2021
(1)	(2)	(3)	(4)
Negara <sup>2</sup> /State <sup>2</sup>	276,57	276,57	...
Provinsi/Province	215,45	215,45	...
Kabupaten/Kota <i>Regency/Municipality</i>	1 132,89	1 364,50	...
<b>Jumlah/Total</b>	<b>1 624,91</b>	<b>1 856,52</b>	...

Catatan/Note: <sup>1</sup> Data tidak termasuk panjang jalan tol/Excluding toll road

<sup>2</sup> Berdasarkan Keputusan Menteri Pekerjaan Umum dan Perumahan Rakyat No. 248/KPTS/M/2015/Based on Public Work and Public Housing Ministerial Decree No. 248/KPTS/M/2015

Sumber/Source: Dinas Pekerjaan Umum dan Penataan Ruang Kabupaten Nunukan/Public Works Office of Nunukan Regency

**Tabel 8.1.2** Panjang Jalan Menurut Jenis Permukaan Jalan di Kabupaten Nunukan (km), 2019–2021  
**Table 8.1.2** Length of Roads by Type of Road Surface in Nunukan Regency (km), 2019–2021

Jenis Permukaan Jalan Type of Road Surface	2019	2020	2021
(1)	(2)	(3)	(4)
Aspal/Paved	221,99	226,70	...
Kerikil/Gravel	287,91	291,25	...
Tanah/Soil	622,99	846,55	...
Lainnya/Others	-	-	...
<b>Jumlah/Total</b>	<b>1 132,89</b>	<b>1 364,50</b>	...

Catatan/Notes: Data tahun 2021 belum tersedia/2021's data not available yet

Sumber/Source: Dinas Pekerjaan Umum dan Penataan Ruang Kabupaten Nunukan/Public Works Office of Nunukan Regency

**Tabel 8.1.3 Panjang Jalan Menurut Kondisi Jalan di Kabupaten Nunukan (km), 2019–2021**  
**Length of Roads by Condition of Roads in Nunukan Regency (km), 2019–2021**

Kondisi Jalan Condition of Roads	2019	2020	2021
(1)	(2)	(3)	(4)
Baik/ <i>Good</i>	616,01	450,86	...
Sedang/ <i>Moderate</i>	281,46	291,55	...
Rusak/ <i>Damage</i>	119,46	425,95	...
Rusak Berat/ <i>Severely Damage</i>	115,97	196,14	...
<b>Jumlah/Total</b>	<b>1 132,89</b>	<b>1 364,50</b>	...

Catatan/Notes: Data tahun 2021 belum tersedia/2021's data not available yet

Sumber/Source: Dinas Pekerjaan Umum dan Penataan Ruang Kabupaten Nunukan/Public Works Office of Nunukan Regency

## 8.2 KOMUNIKASI COMMUNICATION

**Tabel 8.2.1** Jumlah Kantor Pos Pembantu Menurut Kecamatan di Kabupaten Nunukan, 2018–2021  
*Number of Post Offices Subsidiaries by Subdistrict in Nunukan Regency, 2018–2021*

Kecamatan Subdistrict	2018	2019	2020	2021
(1)	(2)	(3)	(4)	(5)
Krayan Selatan	-	-	-	-
Krayan Tengah	-	-	-	-
Krayan	1	1	1	1
Krayan Timur	-	-	-	-
Krayan Barat	-	-	-	-
Lumbis Ogong	-	-	-	-
Lumbis Pansiangan	-	-	-	-
Lumbis Hulu	-	-	-	-
Lumbis	-	-	-	-
Sembakung Atulai	-	-	-	-
Sembakung	1	1	1	1
Sebuku	1	1	1	1
Tulin Onsoi	-	-	-	-
Sei Menggaris	-	-	-	-
Nunukan	1	1	1	1
Nunukan Selatan	-	-	-	-
Sebatik Barat	1	1	1	1
Sebatik	1	1	1	1
Sebatik Timur	-	-	-	-
Sebatik Tengah	-	-	-	-
Sebatik Utara	-	-	-	-
<b>Kabupaten Nunukan</b>	<b>6</b>	<b>6</b>	<b>6</b>	<b>6</b>

Sumber/Source: PT. POS Indonesia/Indonesia Post Office



# BAB IX

## PERBANKAN, KOPERASI, DAN HARGA-HARGA

*Banking, Cooperatives and Prices*

### KONDISI KOPERASI KABUPATEN NUNUKAN 2021



Sumber : Dinas Koperasi Kabupaten Nunukan

Source : Cooperation Service of Nunukan Regency



**PENJELASAN TEKNIS**

1. **Koperasi** adalah badan usaha yang beranggotakan orang seorang atau badan hukum operasi dengan melandaskan kegiatannya berdasarkan pada prinsip koperasi sekaligus pada prinsip koperasi sekaligus sebagai gerakan ekonomi rakyat yang berdasar atas asa kekeluargaan.

**TECHNICAL NOTES**

1. **Cooperative** is an establishment that its members are people or establishment with legal status of cooperative and its activities bades on people economic movement.

<https://nunukankab.bps.go.id>



**ULASAN**

**DESCRIPTION**

Terdapat 122 Koperasi yang terdaftar di Dinas Koperasi Kabupaten Nunukan selama tahun 2021.

*There are 122 cooperatives registered with the Cooperation Service of Nunukan Regency during 2021.*

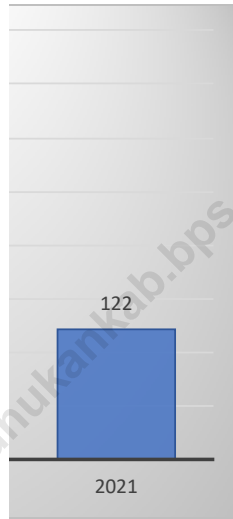
Hanya terdapat 2 KUD dari 112 koperasi yang ada di Kabupaten Nunukan selama tahun 2021.

*There are only 2 KUDs out of 122 cooperatives in Nunukan Regency during 2021.*

<https://nunukankab.bps.go.id>

**Gambar** 9.1  
**Figures**

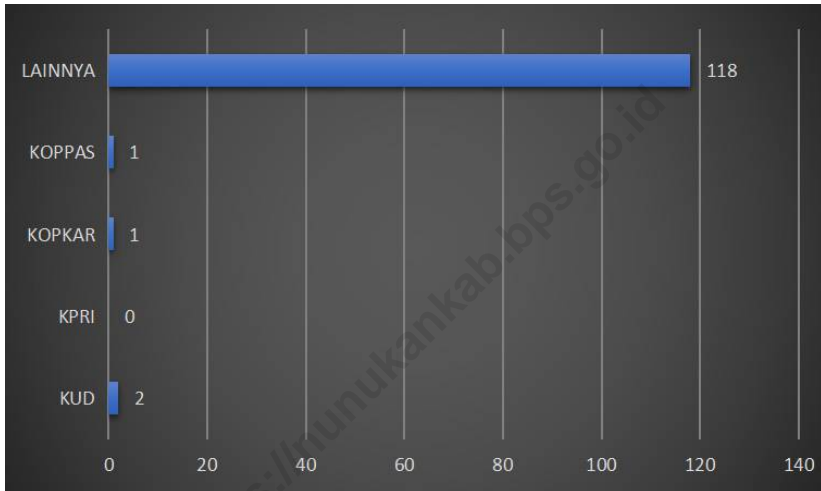
**Jumlah Koperasi Aktif Menurut Kecamatan di Kabupaten Nunukan, 2021**  
**Number of Active Cooperative by Subdistrict in Nunukan Regency, 2021**



Sumber/Source: Dinas Koperasi, Usaha Kecil, Dan Mengah, Perindustrian Dan Perdagangan/Cooperatives, Small and Medium Enterprise, and Trade Office.

**Gambar** 9.2  
**Figures**

**Jumlah Koperasi Menurut Jenis Koperasi di Kabupaten Nunukan, 2021**  
**Number of Cooperative by Kind of Cooperative in Nunukan Regency, 2021**



Sumber/Source: Dinas Koperasi, Usaha Kecil, Dan Mengah, Perindustrian Dan Perdagangan/Cooperatives, Small and Medium Enterprise, and Trade Office.

**Tabel 9.1**  
**Table**

**Jumlah Koperasi Aktif Menurut Kecamatan di Kabupaten Nunukan, 2021**  
**Number of Active Cooperative by Subdistrict in Nunukan Regency, 2021**

Kecamatan Subdistrict	2021
(1)	(5)
Krayan Selatan	-
Krayan Tengah	-
Krayan	4
Krayan Timur	-
Krayan Barat	-
Lumbis Ogong	6
Lumbis Pansiangan	-
Lumbis Hulu	-
Lumbis	3
Sembakung Atulai	3
Sembakung	11
Sebuku	11
Tulin Onsoi	4
Sei Menggaris	11
Nunukan	42
Nunukan Selatan	10
Sebatik Barat	3
Sebatik	3
Sebatik Timur	7
Sebatik Tengah	1
Sebatik Utara	3
<b>Kabupaten Nunukan</b>	<b>122</b>

Sumber/Source: Dinas Koperasi, Usaha Kecil, Dan Mengah, Perindustrian Dan Perdagangan/Cooperatives, Small and Medium Enterprise, and Trade Office.

**Tabel**  
**Table** 9.2**Jumlah Koperasi Menurut Jenis Koperasi dan Kecamatan di Kabupaten Nunukan, 2021**  
**Number of Cooperative by Kind of Cooperative and Subdistrict in Nunukan Regency, 2021**

Kecamatan Subdistrict	Jenis Koperasi/ Kind of Cooperative					Jumlah Total
	KUD	KPRI	KOPKAR	KOPPAS	Lainnya Other	
(1)	(2)	(3)	(4)	(5)	(6)	(7)
Krayan Selatan	-	-	-	-	-	-
Krayan Tengah	-	-	-	-	-	-
Krayan	-	-	-	-	4	4
Krayan Timur	-	-	-	-	-	-
Krayan Barat	-	-	-	-	-	-
Lumbis Ogong	-	-	-	-	6	6
Lumbis Pansiangan	-	-	-	-	-	-
Lumbis Hulu	-	-	-	-	-	-
Lumbis	-	-	-	-	3	3
Sembakung Atulai	-	-	-	-	3	3
Sembakung	-	-	-	-	11	11
Sebuku	-	-	-	-	11	11
Tulin Onsoi	-	-	-	-	4	4
Sei Menggaris	2	-	-	-	9	11
Nunukan	-	-	1	-	41	42
Nunukan Selatan	-	-	-	-	10	10
Sebatik Barat	-	-	-	1	1	1
Sebatik	-	-	-	-	3	3
Sebatik Timur	-	-	-	-	7	7
Sebatik Tengah	-	-	-	-	1	1
Sebatik Utara	-	-	-	-	3	3
<b>Kabupaten Nunukan</b>	<b>2</b>	<b>-</b>	<b>1</b>	<b>1</b>	<b>118</b>	<b>122</b>

Sumber/Source: Dinas Koperasi, Usaha Kecil, Dan Mengah, Perindustrian Dan Perdagangan/Cooperatives, Small and Medium Enterprise, and Trade Office.

# BAB X

## PENGELUARAN PENDUDUK

Population Expenditure



# 7,46%

**Konsumsi rokok** (termasuk tembakau) per hari

Sumber: BPS, Statistik Kabupaten Nunukan, 2021

Periode **Maret 2021** mencapai **7,46%**.

**Lebih Tinggi dibanding** konsumsi **Padi-padian** yang hanya mencapai **6,88%**

Source: BPS, Kabupaten Nunukan, 2021  
Source: BPS, Kabupaten Nunukan, 2021



# Rp. 673.083

Rata-rata pengeluaran per kapita per bulan kelompok makanan penduduk Kabupaten Nunukan 2021 mencapai 673.083 Rupiah

Source: BPS, Kabupaten Nunukan, 2021



# Rp. 630.900

Rata-rata pengeluaran per kapita per bulan kelompok bukan makanan penduduk Kabupaten Nunukan 2021 mencapai 630.900 Rupiah

Source: BPS, Kabupaten Nunukan, 2021





**PENJELASAN TEKNIS**

1. **Pengeluaran rata-rata per kapita** adalah biaya yang dikeluarkan untuk konsumsi semua anggota rumah tangga selama sebulan baik yang berasal dari pembelian, pemberian maupun produksi sendiri dibagi dengan banyaknya anggota rumah tangga dalam rumah tangga tersebut.

**TECHNICAL NOTES**

1. ***Per capita Average Expenditure*** is the cost spent for all household members consumption during the month, whether from purchasing, giving or own production, divided by the number of household members in the household.

<https://nunukankab.bps.go.id>



**ULASAN**

Rata-rata pengeluaran per kapita penduduk Kabupaten Nunukan paling banyak berada pada interval Rp 1.000.000 – Rp 1.499.999 yaitu 35,31%. Namun pada interval tertinggi (lebih dari 1.500.000) juga banyak penduduk Kabupaten Nunukan yang pengeluaran per kapitanya berada pada interval tersebut, yaitu 25,82%.

Jika dilihat dari kelompok makanan yang dikonsumsi penduduk Kabupaten Nunukan, kelompok makanan dan minuman jadi menjadi yang paling banyak dikonsumsi oleh penduduk Kabupaten Nunukan pada tahun 2020 yaitu mencapai 11,74%. Rokok menjadi kelompok makanan tertinggi kedua yang dikonsumsi oleh penduduk Kabupaten Nunukan dengan 7,46%. Angka ini mengalahkan konsumsi padi-padian yang hanya 6,88% saja.

Sedangkan untuk kelompok bukan makanan, perumahan dan fasilitas rumah tangga menjadi kelompok dengan persentase rata-rata pengeluaran tertinggi yang dikeluarkan oleh penduduk Kabupaten Nunukan pada tahun 2021.

**DESCRIPTION**

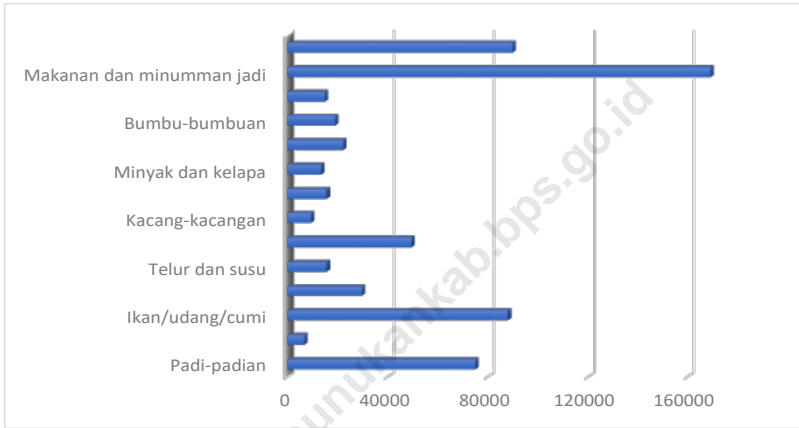
*Average expenditure per Capita of people in Nunukan regency mostly on 1,000,000 rupiahs to 1,499,000 rupiahs, it is 35.31%. However a lot of people in Nunukan Regency who have average expenditure on the highest interval ( more than 1,500.000 rupiahs) too, it is about 25.82%.*

*If we see from the food groups that people of Nunukan Regency had been consumed, prepared food and beverages group be the most consumed by people in Nunukan Regency in 2020, reached 11.74%. Cigarette be the second highest consumed by the people of Nunukan Regency by 7.46%. That beat the cereals consumption which only 6.88%.*

*As for the group of non food, housing and household facility be the highest average expenditure that people of Nunukan Regency had been consumed in 2021.*

**Gambar** 10.1  
**Figures**

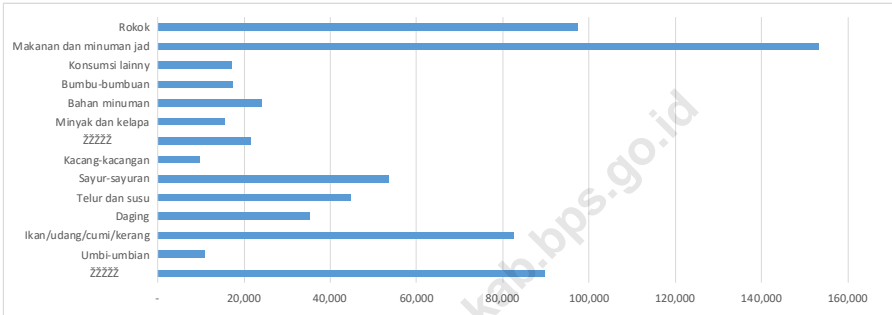
**Rata-rata Pengeluaran per Kapita Sebulan Menurut Kelompok Makanan (rupiah) di Kabupaten Nunukan, 2020**  
**Monthly Average Expenditure per Capita by Food Group (rupiahs) in Nunukan Regency, 2020**



Sumber/Source: BPS, Survei Sosial Ekonomi Nasional (Susenas) Maret/BPS-Statistics Indonesia, National Socioeconomic Survey March

**Gambar** 10.2  
**Figures**

**Rata-rata Pengeluaran per Kapita Sebulan Menurut Kelompok Bukan Makanan (rupiah) di Kabupaten Nunukan, 2021**  
**Monthly Average Expenditure per Capita by Non-food Group (rupiahs) in Nunukan Regency, 2021**



Sumber/Source: BPS, Survei Sosial Ekonomi Nasional (Susenas) Maret/BPS-Statistics Indonesia, National Socioeconomic Survey March

**Tabel**  
**Table** 10.1

**Rata-rata Pengeluaran per Kapita Sebulan Menurut Kelompok Komoditas (rupiah) di Kabupaten Nunukan, 2020 dan 2021**  
**Monthly Average Expenditure per Capita by Commodity Group (rupiahs) in Nunukan Regency, 2020 and 2021**

<b>Kelompok Komoditas/Commodity Group</b>	<b>2020</b>	<b>2021</b>
(1)	(2)	(3)
<b>Makanan/Food</b>		
Padi-padian/ <i>Cereals</i>	75 026	89 659
Umbi-umbian/ <i>Tubers</i>	6 703	10 806
Ikan/udang/cumi/kerang/ <i>Fish/shrimp/common squid/shells</i>	87 972	82 713
Daging/ <i>Meat</i>	29 607	35 328
Telur dan susu/ <i>Eggs and milk</i>	15 533	44 851
Sayur-sayuran/ <i>Vegetables</i>	49 386	53 402
Kacang-kacangan/ <i>Legumes</i>	9 283	9 766
Buah-buahan/ <i>Fruits</i>	15 533	21 622
Minyak dan kelapa/ <i>Oil and coconut</i>	13 352	15 727
Bahan minuman/ <i>Beverage stuffs</i>	22 170	24 088
Bumbu-bumbuan/ <i>Spices</i>	19 063	17 602
Konsumsi lainnya/ <i>Miscellaneous food items</i>	14 915	17 158
Makanan dan minuman jadi/ <i>Prepared food and beverages</i>	169 239	153 139
Rokok/ <i>Cigarettes</i>	89 803	97 222
<b>Jumlah makanan/Total food</b>	<b>643 647</b>	<b>673 083</b>
<b>Bukan makanan/Non-food</b>		
Perumahan dan fasilitas rumah tangga/ <i>Housing and household facilities</i>	339 844	374 296
Aneka komoditas dan jasa/ <i>Goods and services</i>	131 331	134 387
Pakaian, alas kaki, dan tutup kepala/ <i>Clothing, footwear, and headgear</i>	27 027	29 430
Komoditas tahan lama/ <i>Durable goods</i>	43 323	33 947
Pajak, pungutan, dan asuransi/ <i>Taxes and insurance</i>	46 510	52 961
Keperluan pesta dan upacara/kenduri/ <i>Parties and ceremonies</i>	31 854	5 880
<b>Jumlah bukan makanan/Total non-food</b>	<b>619 890</b>	<b>630 900</b>
<b>Jumlah/Total</b>	<b>1 263 537</b>	<b>1 303 983</b>

Sumber/Source: BPS, Survei Sosial Ekonomi Nasional (Susenas) Maret/BPS-Statistics Indonesia, National Socioeconomic Survey March

**Tabel 10.1** **Persentase Pengeluaran per Kapita Sebulan Menurut Kelompok Komoditas di Kabupaten Nunukan, 2020 dan 2021**  
**Percentage of Monthly Expenditure per Capita by Commodity Group in Nunukan Regency, 2020 and 2021**

Kelompok Komoditas/Commodity Group	2020	2021
(1)	(2)	(3)
<b>Makanan/Food</b>		
Padi-padian/Cereals	5,94	6,88
Umbi-umbian/Tubers	0,53	0,83
Ikan/udang/cumi/kerang/Fish/shrimp/common squid/shells	6,96	6,34
Daging/Meat	2,34	2,71
Telur dan susu/Eggs and milk	1,23	3,44
Sayur-sayuran/Vegetables	3,91	4,10
Kacang-kacangan/Legumes	0,73	0,75
Buah-buahan/Fruits	1,23	1,66
Minyak dan kelapa/Oil and coconut	1,06	1,21
Bahan minuman/Beverage stuffs	1,75	1,85
Bumbu-bumbuan/Spices	1,51	1,35
Konsumsi lainnya/Miscellaneous food items	1,18	1,32
Makanan dan minuman jadi/Prepared food and beverages	13,39	11,74
Rokok/Cigarettes	7,11	7,46
<b>Jumlah makanan/Total food</b>	<b>50,94</b>	<b>51,62</b>
<b>Bukan makanan/Non-food</b>		
Perumahan dan fasilitas rumah tangga/Housing and household facilities	26,90	28,70
Aneka komoditas dan jasa/Goods and services	10,39	10,31
Pakaian, alas kaki, dan tutup kepala/Clothing, footwear, and headgear	2,14	2,26
Komoditas tahan lama/Durable goods	3,43	2,60
Pajak, pungutan, dan asuransi/Taxes and insurance	3,68	4,06
Keperluan pesta dan upacara/kenduri/Parties and ceremonies	2,52	0,45
<b>Jumlah bukan makanan/Total non-food</b>	<b>49,06</b>	<b>48,38</b>
<b>Jumlah/Total</b>	<b>100,00</b>	<b>100,00</b>

Sumber/Source: BPS, Survei Sosial Ekonomi Nasional (Susenas) Maret/BPS-Statistics Indonesia, National Socioeconomic Survey March

**Tabel**  
**Table** 10.3

**Persentase Penduduk Menurut Golongan Pengeluaran Per Kapita Sebulan di Kabupaten Nunukan, 2021**  
*Percentage of Population by Per Capita Spending Group a Month in Nunukan Regency, 2021*

<b>Golongan Pengeluaran</b> <i>Spending Group</i> <b>(Rp)</b>	<b>Persentase Penduduk</b> <i>Percentage of Population</i>
(1)	(2)
< 150 000	-
150 000–199 999	-
200 000–299 999	-
300 000–499 999	0,44
500 000–749 999	15,86
750 000–999 999	22,57
1 000 000–1 499 999	35,31
> 1 500 000	25,82
<b>Jumlah/Total</b>	<b>100,00</b>

Sumber/Source: BPS, Survei Sosial Ekonomi Nasional (Susenas) Maret/BPS-Statistics Indonesia, National Socioeconomic Survey March



# BAB XI

## PERDAGANGAN

Trade



**PERKEMBANGAN JUMLAH  
PASAR DI  
KABUPATEN NUNUKAN  
2017-2020**





**PENJELASAN TEKNIS**

1. **Pedagang** adalah pekerjaan yang berhubungan dengan menjual dan membeli barang untuk memperoleh keuntungan; jual-beli; niaga.

**TECHNICAL NOTES**

1. **A trader** is a job that is related to selling and buying goods for profit; buy and sell; commerce.

<https://nunukankab.bps.go.id>

**ULASAN**

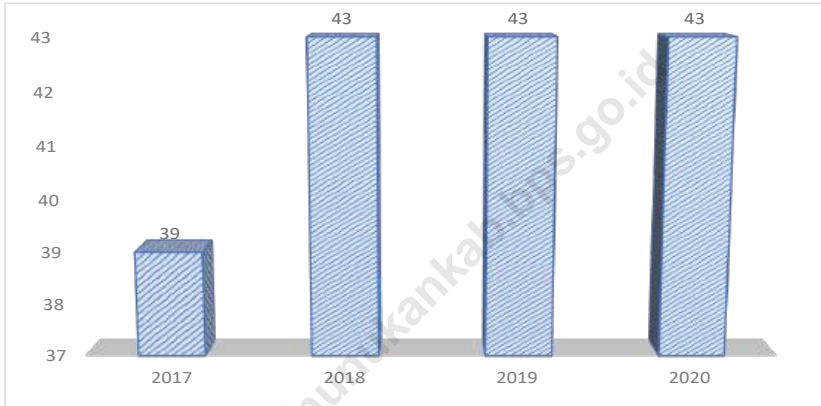
Jumlah Sarana perdagangan di Kabupaten Nunukan mengalami perubahan pada tahun 2018. Sedangkan, selama 3 tahun terakhir tidak ada perubahan. Jumlah sarana perdagangan pasar pada tahun 2020 sebanyak 43 pasar.

**DESCRIPTION**

*The number of trading facilities in Nunukan Regency has changed in 2018. Meanwhile, for the last 3 years there has been no change. The number of market trading facilities in 2020 is 43 markets.*

<https://nunukankab.bps.go.id>

**Gambar 11.1** Jumlah Pasar di Kabupaten Nunukan, 2017–2020  
**Figures** **Number of Markets in Nunukan Regency, 2017–2020**



Sumber/Source: Dinas Koperasi, Usaha Kecil, Dan Mengah, Perindustrian Dan Perdagangan/Cooperatives, Small and Medium Enterprise, and Trade Office.

**Tabel**  
**Table** 11.1

**Jumlah Sarana Perdagangan Menurut Jenisnya di  
Kabupaten Nunukan, 2018–2021**  
**Number of Trading Facilities by Type of Facility in Nunukan  
Regency, 2018–2021**

<b>Jenis Sarana Perdagangan</b> <i>Type of Trading Facilities</i>	<b>2018</b>	<b>2019</b>	<b>2020</b>	<b>2021</b>
(1)	(2)	(3)	(4)	(5)
Pasar/Market	43	43	43	...
Toko/Store	...	...	...	...
Kios	...	...	...	...
Warung	...	...	...	...
<b>Jumlah/Total</b>	<b>43</b>	<b>43</b>	<b>43</b>	<b>...</b>

Catatan/notes: Data tahun 2021 belum masuk

Sumber/Source: Dinas Koperasi, Usaha Kecil, Dan Mengah, Perindustrian Dan Perdagangan/Cooperatives, Small and Medium Enterprise, and Trade Office.

# BAB XII

## SISTEM NERACA REGIONAL

System of Regional Account

46,33%

Sektor Utama / Main Sector

Ujung-ujung perantara adalah PDRH Kabupaten Nunukan di dominasi oleh **sektor pertambangan**

Ujung-ujung of Nunukan Regency is dominated by the **mining sector**

28.84 T

Jumlah PDRH Kabupaten Nunukan 2021  
Total PDRH of Nunukan Regency 2021

Laju Pertumbuhan Ekonomi  
2017-2021

Economic Growth 2017-2021



Sektor penyumbang terbesar bagi PDRB Kabupaten Nunukan 2021

The biggest contributing sector for the GDP of Nunukan Regency (GDP)





**PENJELASAN TEKNIS**

1. Produk Domestik Bruto pada tingkat nasional serta Produk Domestik Regional Bruto (PDRB) pada tingkat regional (provinsi) menggambarkan kemampuan suatu wilayah untuk menciptakan nilai tambah pada suatu waktu tertentu. Untuk menyusun PDB maupun PDRB digunakan 2 pendekatan, yaitu lapangan usaha dan pengeluaran. Keduanya menyajikan komposisi data nilai tambah dirinci menurut sumber kegiatan ekonomi (lapangan usaha) dan menurut komponen penggunaannya. PDB maupun PDRB dari sisi lapangan usaha merupakan penjumlahan seluruh komponen nilai tambah bruto yang mampu diciptakan oleh sektor-sektor ekonomi atas berbagai aktivitas produksinya. Sedangkan dari sisi pengeluaran menjelaskan tentang penggunaan dari nilai tambah tersebut.
2. **Produk Domestik Bruto** menurut lapangan usaha mengalami perubahan klasifikasi dari 9 lapangan usaha menjadi 17 lapangan usaha.
3. **Klasifikasi PDRB menurut pengeluaran** dirinci menjadi 7 komponen yaitu komponen pengeluaran konsumsi rumah tangga, pengeluaran konsumsi

**TECHNICAL NOTES**

1. *The basic measure of the value added arising from economic activity is known as Gross Domestic Product at the national level and Gross Regional Domestic Product (GRDP) at the regional level (provinces/ regencies/ municipalities). To compile these statistics, two approaches have been used, i.e. "production approach" and "expenditure approach". The first approach is to measure value added produced by various kinds of economic activities, while the second approach is to measure final uses of the country's output. In other words, GDP/GRDP is the sum of total value added produced by all economic industries (activities) and the way of using it.*
2. **Gross domestic product** by industry classification changes from 9 sectors to 17 industries.
3. **GRDP by type of expenditures** is classified into: household consumption expenditure, NPISH consumption expenditure, government consumption expenditure, gross fixed capital



LNPRT, pengeluaran konsumsi pemerintah, pembentukan modal tetap bruto, perubahan inventori, ekspor barang dan jasa, dan impor barang dan jasa.

**4. Produk Domestik Bruto** maupun agregat turunannya disajikan dalam 2 (dua) versi penilaian, yaitu atas dasar "harga berlaku" dan atas dasar "harga konstan". Disebut sebagai harga berlaku karena seluruh agregat dinilai dengan menggunakan harga pada tahun berjalan, sedangkan harga konstan penilaiannya didasarkan kepada harga satu tahun dasar tertentu, dalam publikasi ini digunakan harga tahun 2010.

**5. Laju pertumbuhan PDRB** diperoleh dari perhitungan PDB atas dasar harga konstan. Diperoleh dengan cara mengurangi nilai PDRB pada tahun ke-n terhadap nilai pada tahun ke n-1 (tahun sebelumnya), dibagi dengan nilai pada tahun ke n-1, dikalikan dengan 100 persen. Laju pertumbuhan menunjukkan perkembangan agregat pendapatan dari satu waktu tertentu terhadap waktu sebelumnya.

*formation, changes in inventories, exports of goods and services, and imports of goods and services.*

**4. GDP and its aggregations are presented in two forms: at current market prices and at constant base year market prices. In presenting current market prices, all aggregates are valued at current market prices, while base year constant market prices are shown by valuing all aggregates at fixed base year prices. Year of 2010 is used as the base year in this publication.**

**5. Growth rate of GRDP is derived from GRDP at constant market prices. It is obtained by subtracting the value of GRDP year n with the value of GRDP year n-1, divided by the value of GRDP year n-1 then multiplied by 100 percent. The growth rate of GDP explains the income growth during the given period.**

**ULASAN****DESCRIPTION****Produk Domestik Regional Bruto****Gross Regional Domestic Product**

Nilai PDRB pada tahun 2021 dengan tahun dasar 2010 adalah 28.841,62 miliar rupiah (adh Berlaku) dan 16.353,33 miliar rupiah (adh Konstan).

*The value of GRDP in 2021 with base year 2010 was 28,841.62 billion rupiahs (at current prices) and 16,353.33 billion rupiahs (at constant prices).*

**Pertumbuhan Ekonomi****Economic Growth**

Laju pertumbuhan ekonomi Kabupaten Nunukan pada tahun 2021 sebesar 4,07%.

*The economic growth of Nunukan Regency in 2021 was 4.07%.*

Sektor pertambangan masih menjadi penyumbang terbesar PDRB Kabupaten Nunukan 2021 dengan share sebesar 46,33%. Jika dilihat kenaikan laju pertumbuhannya, sektor jasa kesehatan dan kegiatan sosial menjadi sektor dengan kenaikan laju pertumbuhan tertinggi dibanding sektor lain.

*The mining sector was still the largest contributor of GRDP of Nunukan Regency 2021 with a share of 46.33%. From the growth rate increases, the electricity and gas sector became the sector with the highest growth rate increase compared to other sectors.*

**Struktur Ekonomi****Economic Structure**

Struktur perekonomian Kabupaten Nunukan pada tahun 2017-2021 terlihat masih bertumpu pada eksploitasi sumber daya alam, baik yang dapat diperbaharui maupun tidak dapat diperbaharui.

*The economic structure in Nunukan Regency in 2017-2021 still converges at natural resource exploitation. Whether it is a renewable natural resources or a non-renewable natural resources.*

Hal ini tercermin dari nilai distribusi PDRB atas dasar harga berlaku yang masih didominasi oleh kategori pertambangan penggalan dan pertanian dengan nilai masing-masing 46,33% dan 22,79%. Hal ini

*This condition can be seen from the shared value of gross regional domestic product (PDRB) at the current price, which is still being dominated by mining quarrying category and agriculture each of 46.33% and 22.79%. From this*

menunjukkan masih diperlukan adanya dorongan dalam proses transformasi ekonomi Kabupaten Nunukan dari sektor primer ke sektor sekunder dan tersier.

### **Pendapatan Perkapita**

Selama kurun waktu 2017-2021 sektor pertambangan dan penggalian memiliki kontribusi terbesar pertama menggeser sektor pertanian. Jika diakumulasikan maka peranan kedua sektor ini terhadap PDRB Kabupaten Nunukan sudah lebih dari 69.12%.

Hal ini menunjukkan bahwa secara umum terjadi peningkatan pendapatan penduduk karena keikutsertaannya dalam kegiatan ekonomi. Meskipun pada kenyataannya besarnya output yang dihasilkan sektor pertambangan tidak dapat dirasakan secara langsung oleh masyarakat. Hal tersebut disebabkan karena sebagian besar usaha dari sektor tersebut dimiliki oleh orang di luar wilayah.

*condition, we should consider that a transformation is needed to change some primary sector to secondary sector and at last to tertiary sector is necessary.*

### **Percapita Income**

*During the period 2017–2021, mining and excavation sector had the largest contribution replacing agriculture sector. If accumulated, the contribution from both sectors of GDRP Nunukan Regency was more than 69.12%.*

*It shows that the increasing of population earnings has happened because of their participation in the economy activity generally. Despite the fact that the magnitude of the output produced by the mining sector can not be perceived directly by the people. This is because most of the businesses of the sector is owned by people outside the area.*

**Gambar** 12.1  
**Figures**

**Produk Domestik Regional Bruto Atas Dasar Harga  
Berlaku di Kabupaten Nunukan (juta rupiah), 2017–  
2021**  
**Gross Regional Domestic Product at Current Market Prices  
in Nunukan Regency (million rupiahs), 2017–2021**



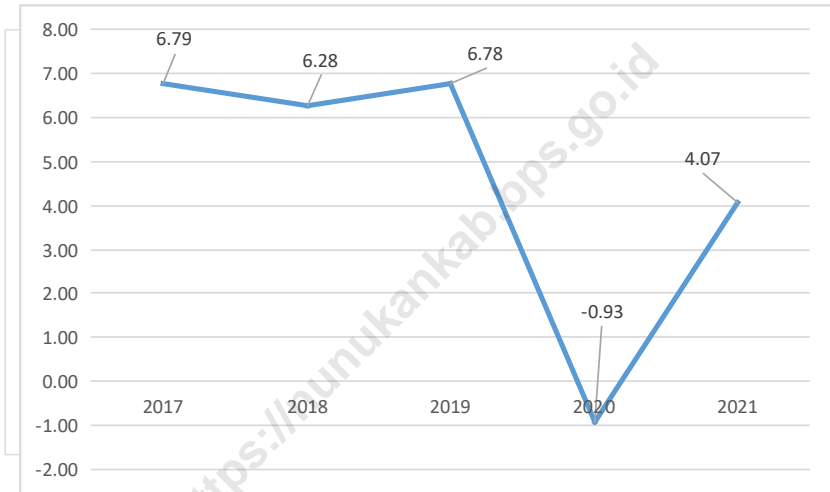
Catatan/Note: Data 2020: Angka Sementara/Preliminary Figures

Data 2021: Angka Sangat Sementara/Very Preliminary Figures

Sumber/Source: BPS, berbagai sensus, survei dan sumber lain/BPS-Statistics Indonesia, various census, survey, and other sources

**Gambar** 12.2  
**Figures**

**Laju Pertumbuhan Produk Domestik Regional Bruto Atas Dasar Harga Konstan 2010 di Kabupaten Nunukan (persen), 2017–2021**  
**Growth Rate of Gross Regional Domestic Product at 2010 Constant Market Prices in Nunukan Regency (percent), 2017–2021**



Catatan/Note: Data 2020: Angka Sementara/Preliminary Figures

Data 2021: Angka Sangat Sementara/Very Preliminary Figures

Sumber/Source: BPS, berbagai sensus, survei dan sumber lain/BPS-Statistics Indonesia, various census, survey, and other sources

**Tabel**  
**Table** 12.1.

**Produk Domestik Regional Bruto Atas Dasar Harga  
Berlaku Menurut Lapangan Usaha di Kabupaten Nunukan  
(miliar rupiah), 2017–2021**  
*Gross Regional Domestic Product at Current Market Prices  
by Industry in Nunukan Regency (billion rupiahs), 2017–  
2021*

Lapangan Usaha/ <i>Industry</i>	2017	2018	2019	2020 <sup>X</sup>	2021 <sup>XX</sup>
(1)	(2)	(3)	(4)	(5)	(6)
A Pertanian, Kehutanan, dan Perikanan/ <i>Agriculture, Forestry, and Fishing</i>	4 321, 54	4 896, 12	5 552, 46	6 027, 68	6 572,25
B Pertambangan dan Penggalian/ <i>Mining and Quarrying</i>	9 535, 93	10 804, 29	12 092, 78	11 978, 29	13 361,28
C Industri Pengolahan/ <i>Manufacturing</i>	1 566, 66	1 654, 78	1 813, 39	1 913, 62	2 057,67
D Pengadaan Listrik dan Gas/ <i>Electricity and Gas</i>	5, 04	5, 64	6, 47	7, 49	7,70
E Pengadaan Air; Pengelolaan Sampah, Limbah, dan Daur Ulang/ <i>Water Supply; Sewerage, Waste Management, and Remediation Activities</i>	8, 33	9, 07	9, 60	10, 63	11,99
F Konstruksi/ <i>Construction</i>	1 428, 13	1 683, 09	1 975, 46	2 156, 67	2 265,85
G Perdagangan Besar dan Eceran; Reparasi Mobil dan Sepeda Motor/ <i>Wholesale and Retail Trade; Repair of Motor Vehicles and Motorcycles</i>	1 121, 95	1 249, 32	1 419, 70	1 502, 94	1 678,80
H Transportasi dan Pergudangan/ <i>Transportation and Storage</i>	404, 42	457, 94	519, 17	527, 37	543,47
I Penyediaan Akomodasi dan Makan Minum/ <i>Accommodation and Food Service Activities</i>	198, 26	231, 82	259, 46	260, 87	281,54
J Informasi dan Komunikasi/ <i>Information and Communication</i>	334, 00	376, 69	434, 80	489, 52	550,49

Lanjutan Tabel/*Continued Table* 12.1

Lapangan Usaha/ <i>Industry</i>		2017	2018	2019	2020 <sup>X</sup>	2021 <sup>XX</sup>
(1)		(2)	(3)	(4)	(5)	(6)
K	Jasa Keuangan dan Asuransi/ <i>Financial and Insurance Activities</i>	69,29	74,61	80,72	86,82	96,46
L	Real Estat/ <i>Real Estate Activities</i>	88,53	98,04	108,35	112,51	120,91
M,N	Jasa Perusahaan/ <i>Business Activities</i>	6,93	7,18	7,43	8,03	8,53
O	Administrasi Pemerintahan, Pertahanan, dan Jaminan Sosial Wajib/ <i>Public Administration and Defence; Compulsory Social Security</i>	573,26	619,41	693,75	710,23	735,11
P	Jasa Pendidikan/ <i>Education</i>	288,57	311,62	347,55	379,73	409,55
Q	Jasa Kesehatan dan Kegiatan Sosial/ <i>Human Health and Social Work Activities</i>	5,01	5,54	6,11	7,18	8,00
R,S,T,U	Jasa Lainnya/ <i>Other Services Activities</i>	85,06	90,86	103,58	119,33	132,03
<b>Produk Domestik Regional Bruto/<i>Gross Regional Domestic Product</i></b>		20 040,90	22 576,03	25 430,86	26 298,11	28 841,62

Catatan/*Note*: <sup>X</sup> Angka Sementara/*Preliminary Figures*

<sup>XX</sup> Angka Sangat Sementara/*Very Preliminary Figures*

Sumber/*Source*: BPS, berbagai sensus, survei dan sumber lain/*BPS-Statistics Indonesia, various census, survey, and other sources*

**Tabel**  
**Table** 12.2

**Produk Domestik Regional Bruto Atas Dasar Harga Konstan 2010 Menurut Lapangan Usaha di Kabupaten Nunukan (miliar rupiah), 2017–2021**  
**Gross Regional Domestic Product at 2010 Constant Market Prices by Industry in Nunukan Regency (billion rupiahs), 2017–2021**

Lapangan Usaha/Industry		2017	2018	2019	2020 <sup>X</sup>	2021 <sup>XX</sup>
(1)		(2)	(3)	(4)	(5)	(6)
A	Pertanian, Kehutanan, dan Perikanan/ <i>Agriculture, Forestry, and Fishing</i>	3 398,24	3 670,98	3 928,98	4 118,58	4 277,97
B	Pertambangan dan Penggalian/ <i>Mining and Quarrying</i>	6 185,56	6 532,39	6 930,45	6 556,14	6 882,56
C	Industri Pengolahan/ <i>Manufacturing</i>	1 176,06	1 181,21	1 234,84	1 218,33	1 245,72
D	Pengadaan Listrik dan Gas/ <i>Electricity and Gas</i>	4,01	4,42	4,78	5,33	5,46
E	Pengadaan Air; Pengelolaan Sampah, Limbah, dan Daur Ulang/ <i>Water Supply; Sewerage, Waste Management, and Remediation Activities</i>	7,27	7,55	7,74	8,13	8,63
F	Konstruksi/ <i>Construction</i>	934,25	1 016,84	1 118,85	1 123,99	1 124,52
G	Perdagangan Besar dan Eceran; Reparasi Mobil dan Sepeda Motor/ <i>Wholesale and Retail Trade; Repair of Motor Vehicles and Motorcycles</i>	766,11	824,39	893,91	899,75	963,16
H	Transportasi dan Pergudangan/ <i>Transportation and Storage</i>	290,09	313,72	338,25	333,04	338,08
I	Penyediaan Akomodasi dan Makan Minum/ <i>Accommodation and Food Service Activities</i>	145,91	162,48	176,10	172,95	179,76
J	Informasi dan Komunikasi/ <i>Information and Communication</i>	294,45	319,29	347,61	369,36	395,32



Lanjutan Tabel/Continued Table 12.2

Lapangan Usaha/Industry		2017	2018	2019	2020 <sup>X</sup>	2021 <sup>XX</sup>
(1)		(2)	(3)	(4)	(5)	(6)
K	Jasa Keuangan dan Asuransi/ <i>Financial and Insurance Activities</i>	47,38	51,03	53,22	53,36	57,06
L	Real Estat/ <i>Real Estate Activities</i>	79,05	83,84	88,60	89,29	92,16
M,N	Jasa Perusahaan/ <i>Business Activities</i>	5,25	5,38	5,49	5,49	5,61
O	Administrasi Pemerintahan, Pertahanan, dan Jaminan Sosial Wajib/ <i>Public Administration and Defence; Compulsory Social Security</i>	385,79	410,31	441,48	445,90	447,58
P	Jasa Pendidikan/ <i>Education</i>	194,91	204,62	220,77	236,78	247,23
Q	Jasa Kesehatan dan Kegiatan Sosial/ <i>Human Health and Social Work Activities</i>	3,56	3,79	4,07	4,53	4,93
R,S,T,U	Jasa Lainnya/ <i>Other Services Activities</i>	58,87	62,35	66,69	72,67	77,58
<b>Produk Domestik Regional Bruto/Gross Regional Domestic Product</b>		13 976,75	14 854,59	15 861,82	15 713,64	16 353,33

Catatan/Note: <sup>X</sup> Angka Sementara/Preliminary Figures

<sup>XX</sup> Angka Sangat Sementara/Very Preliminary Figures

Sumber/Source: BPS, berbagai sensus, survei dan sumber lain/BPS-Statistics Indonesia, various census, survey, and other sources

**Tabel**  
**Table** 12.3

**Distribusi Persentase Produk Domestik Regional Bruto Atas Dasar Harga Berlaku Menurut Lapangan Usaha di Kabupaten Nunukan, 2017–2021**  
**Percentage Distribution of Gross Regional Domestic Product at Current Market Prices by Industry in Nunukan Regency, 2017–2021**

Lapangan Usaha/ <i>Industry</i>	2017	2018	2019	2020 <sup>X</sup>	2021 <sup>XX</sup>
(1)	(2)	(3)	(4)	(5)	(6)
A Pertanian, Kehutanan, dan Perikanan/ <i>Agriculture, Forestry, and Fishing</i>	21,56	21,69	21,83	22,92	22,79
B Pertambangan dan Penggalian/ <i>Mining and Quarrying</i>	47,58	47,86	47,55	45,55	46,33
C Industri Pengolahan/ <i>Manufacturing</i>	7,82	7,33	7,13	7,27	7,13
D Pengadaan Listrik dan Gas/ <i>Electricity and Gas</i>	0,03	0,02	0,03	0,03	0,03
E Pengadaan Air; Pengelolaan Sampah, Limbah, dan Daur Ulang/ <i>Water Supply; Sewerage, Waste Management, and Remediation Activities</i>	0,04	0,04	0,04	0,04	0,04
F Konstruksi/ <i>Construction</i>	7,13	7,46	7,77	8,20	7,86
G Perdagangan Besar dan Eceran; Reparasi Mobil dan Sepeda Motor/ <i>Wholesale and Retail Trade; Repair of Motor Vehicles and Motorcycles</i>	5,60	5,53	5,58	5,72	5,82
H Transportasi dan Pergudangan/ <i>Transportation and Storage</i>	2,02	2,03	2,04	2,01	1,88
I Penyediaan Akomodasi dan Makan Minum/ <i>Accommodation and Food Service Activities</i>	0,99	1,03	1,02	0,99	0,98
J Informasi dan Komunikasi/ <i>Information and Communication</i>	1,67	1,67	1,71	1,86	1,91
K Jasa Keuangan dan Asuransi/ <i>Financial and Insurance Activities</i>	0,35	0,33	0,32	0,33	0,33

Lanjutan Tabel/*Continued Table* 12.3

Lapangan Usaha/ <i>Industry</i>		2017	2018	2019	2020 <sup>X</sup>	2021 <sup>XX</sup>
(1)		(2)	(3)	(4)	(5)	(6)
L	Real Estat/ <i>Real Estate Activities</i>	0,44	0,43	0,43	0,43	0,42
M,N	Jasa Perusahaan/ <i>Business Activities</i>	0,03	0,03	0,03	0,03	0,03
O	Administrasi Pemerintahan, Pertahanan, dan Jaminan Sosial Wajib/ <i>Public Administration and Defence; Compulsory Social Security</i>	2,86	2,74	2,73	2,70	2,55
P	Jasa Pendidikan/ <i>Education</i>	1,44	1,38	1,37	1,44	1,42
Q	Jasa Kesehatan dan Kegiatan Sosial/ <i>Human Health and Social Work Activities</i>	0,02	0,02	0,02	0,03	0,03
R,S,T,U	Jasa Lainnya/ <i>Other Services Activities</i>	0,42	0,40	0,41	0,45	0,46
<b>Produk Domestik Regional Bruto/<i>Gross Regional Domestic Product</i></b>		100,00	100,00	100,00	100,00	100,00

Catatan/*Note*: <sup>X</sup> Angka Sementara/*Preliminary Figures*

<sup>XX</sup> Angka Sangat Sementara/*Very Preliminary Figures*

Sumber/*Source*: BPS, berbagai sensus, survei dan sumber lain/*BPS-Statistics Indonesia, various census, survey, and other sources*

**Tabel**  
**Table** 12.4

**Laju Pertumbuhan Produk Domestik Regional Bruto Atas Dasar Harga Konstan 2010 Menurut Lapangan Usaha di Kabupaten Nunukan (persen), 2017–2021**  
**Growth Rate of Gross Regional Domestic Product at 2010 Constant Market Prices by Industry in Nunukan Regency (percent), 2017–2021**

Lapangan Usaha/ <i>Industry</i>	2017	2018	2019	2020 <sup>X</sup>	2021 <sup>XX</sup>
(1)	(2)	(3)	(4)	(5)	(6)
A Pertanian, Kehutanan, dan Perikanan/ <i>Agriculture, Forestry, and Fishing</i>	8,40	8,03	7,03	4,83	3,87
B Pertambangan dan Penggalian/ <i>Mining and Quarrying</i>	6,12	5,61	6,09	-5,40	4,98
C Industri Pengolahan/ <i>Manufacturing</i>	3,54	0,44	4,54	-1,34	2,25
D Pengadaan Listrik dan Gas/ <i>Electricity and Gas</i>	7,17	10,17	8,01	11,60	2,46
E Pengadaan Air; Pengelolaan Sampah, Limbah, dan Daur Ulang/ <i>Water Supply; Sewerage, Waste Management, and Remediation Activities</i>	5,41	3,84	2,54	5,09	6,11
F Konstruksi/ <i>Construction</i>	8,55	8,84	10,03	0,46	0,05
G Perdagangan Besar dan Eceran; Reparasi Mobil dan Sepeda Motor/ <i>Wholesale and Retail Trade; Repair of Motor Vehicles and Motorcycles</i>	8,74	7,61	8,43	0,65	7,05
H Transportasi dan Pergudangan/ <i>Transportation and Storage</i>	6,96	8,15	7,82	-1,54	1,51
I Penyediaan Akomodasi dan Makan Minum/ <i>Accommodation and Food Service Activities</i>	9,40	11,36	8,38	-1,78	3,93
J Informasi dan Komunikasi/ <i>Information and Communication</i>	8,78	8,43	8,87	6,26	7,03
K Jasa Keuangan dan Asuransi/ <i>Financial and Insurance Activities</i>	5,16	7,72	4,28	0,27	6,93

Lanjutan Tabel/Continued Table 12.4

Lapangan Usaha/Industry		2017	2018	2019	2020 <sup>x</sup>	2021 <sup>xx</sup>
(1)		(2)	(3)	(4)	(5)	(6)
L	Real Estat/Real Estate Activities	3,33	6,06	5,69	0,77	3,21
M,N	Jasa Perusahaan/Business Activities	1,50	2,48	2,21	-0,04	2,25
O	Administrasi Pemerintahan, Pertahanan, dan Jaminan Sosial Wajib/Public Administration and Defence; Compulsory Social Security	4,77	6,36	7,60	1,00	0,38
P	Jasa Pendidikan/Education	5,68	4,98	7,89	7,25	4,41
Q	Jasa Kesehatan dan Kegiatan Sosial/Human Health and Social Work Activities	6,26	6,43	7,32	11,28	8,87
R,S,T,U	Jasa Lainnya/Other Services Activities	6,44	5,92	6,96	8,97	6,75
<b>Produk Domestik Regional Bruto/Gross Regional Domestic Product</b>		6,79	6,28	6,78	-0,93	4,07

Catatan/Note: <sup>x</sup> Angka Sementara/Preliminary Figures

<sup>xx</sup> Angka Sangat Sementara/Very Preliminary Figures

Sumber/Source: BPS, berbagai sensus, survei dan sumber lain/BPS-Statistics Indonesia, various census, survey, and other sources

**Tabel**  
**Table** 12.5

**Produk Domestik Regional Bruto Atas Dasar Harga Berlaku Menurut Jenis Pengeluaran di Kabupaten Nunukan (miliar rupiah), 2017–2021**  
**Gross Regional Domestic Product at Current Market Prices by Type of Expenditure in Nunukan Regency (billion rupiahs), 2017–2021**

Jenis Pengeluaran Type of Expenditure	2017	2018	2019	2020 <sup>x</sup>	2021 <sup>xx</sup>
(1)	(2)	(3)	(4)	(5)	(6)
Pengeluaran Konsumsi Rumah Tangga <i>Household Consumption Expenditure</i>	3,552.79	3,782.95	4,067.97	4,037.02	4,208.02
Pengeluaran Konsumsi LNPRT <i>NPISH Consumption Expenditure</i>	75.15	78.26	88.35	90.00	91.15
Pengeluaran Konsumsi Pemerintah <i>Government Consumption Expenditure</i>	1,122.87	1,182.93	1,267.29	1,378.87	1,369.59
Pembentukan Modal Tetap Bruto <i>Gross Fixed Capital Formation</i>	5,700.02	6,021.86	6,370.37	6,325.03	6,481.03
Perubahan Inventori <i>Changes in Inventories</i>	44.08	31.19	31.28	35.63	34.35
Net Ekspor Barang dan Jasa <i>Net Exports of Goods and Services</i>	9,545.98	11,478.84	13,605.60	14,431.57	16,657.48
<b>Produk Domestik Regional Bruto</b> <b>Gross Regional Domestic Product</b>	<b>20,040.90</b>	<b>22,576.03</b>	<b>25,430.86</b>	<b>26,298.11</b>	<b>28,841.62</b>

Catatan/Note: Belum Dilakukan Rekonsiliasi/*Reconciliation Has Not Been Done*

<sup>x</sup> Angka Sementara/*Preliminary Figures*

<sup>xx</sup> Angka Sangat Sementara/*Very Preliminary Figures*

Sumber/Source: BPS, berbagai sensus, survei dan sumber lain/*BPS-Statistics Indonesia, various census, survey, and other sources*

**Tabel**  
**Table** 12.6

**Produk Domestik Regional Bruto Atas Dasar Harga Konstan 2010 Menurut Jenis Pengeluaran di Kabupaten Nunukan (miliar rupiah), 2017–2021**  
**Gross Regional Domestic Product at 2010 Constant Market Prices by Type of Expenditure in Nunukan Regency (billion rupiahs), 2017–2021**

<b>Jenis Pengeluaran</b> <b>Type of Expenditure</b>	<b>2017</b>	<b>2018</b>	<b>2019</b>	<b>2020<sup>X</sup></b>	<b>2021<sup>XX</sup></b>
(1)	(2)	(3)	(4)	(5)	(6)
Pengeluaran Konsumsi Rumah Tangga <i>Household Consumption Expenditure</i>	2 236,62	2 297,95	2 372,00	2 471,29	2 454,99
Pengeluaran Konsumsi LNPRT <i>NPISH Consumption Expenditure</i>	43,43	47,50	48,07	52,55	53,46
Pengeluaran Konsumsi Pemerintah <i>Government Consumption Expenditure</i>	682,85	615,90	642,07	671,57	664,49
Pembentukan Modal Tetap Bruto <i>Gross Fixed Capital Formation</i>	3 699,37	3 798,38	3 905,67	4 018,53	3 958,37
Perubahan Inventori <i>Changes in Inventories</i>	25,94	21,78	17,14	17,64	19,58
Net Ekspor Barang dan Jasa <i>Net Exports of Goods and Services</i>	6 400,41	7 195,24	7 876,10	8 625,07	8 552,89
<b>Produk Domestik Regional Bruto</b> <b>Gross Regional Domestic Product</b>	<b>13 088,62</b>	<b>13 976,75</b>	<b>14 861,06</b>	<b>15 856,65</b>	<b>15 703,78</b>

Catatan/Note: Belum Dilakukan Rekonsiliasi/*Reconciliation Has Not Been Done*

<sup>X</sup> Angka Sementara/*Preliminary Figures*

<sup>XX</sup> Angka Sangat Sementara/*Very Preliminary Figures*

Sumber/Source: BPS, berbagai sensus, survei dan sumber lain/*BPS-Statistics Indonesia, various census, survey, and other sources*

## BAB XIII

### PERBANDINGAN ANTARA KABUPATEN/KOTA

Regency/Municipal Comparison

## INDEKS PEMBANGUNAN MANUSIA MENURUT KABUPATEN/KOTA DI PROVINSI KALIMANTAN UTARA, 2021

Human Development Index by Regency/Municipality in Kalimantan Utara Province, 2021



Director: Khairul Anwar / Photo: Dito Pratomo

#### KABUPATEN MALINAU

MALINAU REGENCY

72,32

#### KABUPATEN BULUNGAN

BULUNGAN REGENCY

71,80

#### KABUPATEN TANA TIDUNG

TANA TIDUNG REGENCY

67,76

#### KABUPATEN NUNUKAN

NUNUKAN REGENCY

66,46

#### KOTA TARAKAN

TARAKAN MUNICIPALITY

76,23



Director: Pradito / Photo: Dito Pratomo



Director: Dedyandika / Photo: Dito Pratomo





## PENJELASAN TEKNIS

1. **Produk Domestik Bruto** maupun agregat turunannya disajikan dalam 2 (dua) versi penilaian, yaitu atas dasar “harga berlaku” dan atas dasar “harga konstan”. Disebut sebagai harga berlaku karena seluruh agregata dinilai dengan menggunakan harga pada tahun berjalan, sedangkan harga konstan penilaiannya didasarkan kepada harga satu tahun dasar tertentu, dalam publikasi ini digunakan harga tahun 2010.
2. **Laju pertumbuhan PDRB** diperoleh dari perhitungan PDB atas dasar harga konstan. Diperoleh dengan cara mengurangi nilai PDRB pada tahun ke-n terhadap nilai pada tahun ke n-1 (tahun sebelumnya), dibagi dengan nilai pada tahun ke n-1, dikalikan dengan 100 persen. Laju pertumbuhan menunjukkan perkembangan agregat pendapatan dari satu waktu tertentu terhadap waktu sebelumnya.
3. **Penduduk miskin** adalah penduduk yang memiliki rata-rata pengeluaran per kapita per bulan di bawah Garis Kemiskinan.
4. **Penduduk Indonesia** adalah semua orang yang berdomisili di wilayah teritorial Indonesia

## TECHNICAL NOTES

1. **Gross domestic product** and its aggregations are presented in two forms: at current market prices and at constant base year market prices. In presenting current market prices, all aggregates are valued at current market prices, while base year constant market prices are shown by valuing all aggregates at fixed base year prices. Year of 2010 is used as the base year in this publication.
2. **Growth rate of GRDP** is derived from GRDP at constant market prices. It is obtained by subtracting the value of GRDP year n with the value of GRDP year n-1, divided by the value of GRDP year n-1 then multiplied by 100 percent. The growth rate of GDP explains the income growth during the given period.
3. A person whose expenditure per capita per month is below the poverty line is **considered to be poor**.
4. **The population of Indonesia** are all residents of the entire territory of Indonesia who have stayed for

selama 6 bulan atau lebih dan atau mereka yang berdomisili kurang dari 6 bulan tetapi bertujuan menetap.

*six months or longer, and those who intended to stay more than six months even though their length of stay is less than six month.*

**5. Menurut UNDP, Indeks Pembangunan Manusia (IPM)** mengukur capaian pembangunan manusia berbasis sejumlah komponen dasar kualitas hidup. Sebagai ukuran kualitas hidup, IPM dibangun melalui pendekatan tiga dimensi dasar. Dimensi tersebut mencakup umur panjang dan sehat; pengetahuan, dan kehidupan yang layak.

**5. According to UNDP, the Human Development Index (HDI)** measures the achievement of human development based on a number of basic components of quality of life. As a measure of quality of life, HDI is built through a three-dimensional approach. These dimensions include long life and health; knowledge, and a decent life.

<https://nunukankab.go.id>

**ULASAN****DESCRIPTION**

Provinsi Kalimantan Utara terdiri atas empat Kabupaten dan satu Kota. Berdasarkan hasil Proyeksi Penduduk 2021, Kabupaten Tana Tidung menjadi kabupaten dengan jumlah penduduk paling kecil dan Kota Tarakan mempunyai jumlah penduduk paling banyak.

*Kalimantan Utara Province consists of four regencies and one town. Based on Population Census 2021, Tana Tidung Regency had the less of population and Tarakan City had the most.*

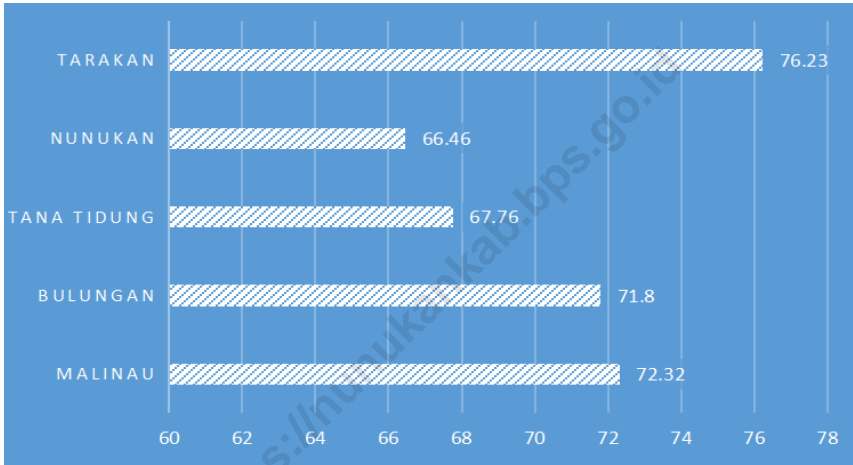
Laju pertumbuhan ekonomi pada tahun 2021 semua kabupaten/kota di Provinsi Kalimantan Utara mengalami peningkatan. Kabupaten Tana Tidung menjadi kabupaten/kota dengan peningkatan angka pertumbuhan ekonomi terbesar.

*The economic growth rate in 2021 for all regencies/cities in Kalimantan Utara Province has decreased. Nunukan Regency be the regency/municipality with the highest decreasing in economic growth rate.*

Pada tahun 2021, jumlah penduduk miskin di Provinsi Kalimantan Utara mengalami kenaikan menjadi 52,86 ribu jiwa dibanding tahun sebelumnya. Di Kabupaten Nunukan, jumlah penduduk miskin naik menjadi 13,94 ribu jiwa. Kabupaten/Kota dengan jumlah penduduk miskin terbesar di Provinsi Kalimantan Utara adalah Kota Tarakan, yaitu sebesar 17,57 ribu jiwa.

*In 2021, number of poor people in the Kalimantan Utara Province increased to 52.86 thousand poor people. In Nunukan Regency, the number of poor people increased to 13.94 thousand poor people. The regency/municipality with the largest number of poor people in Kalimantan Utara Province is Tarakan Municipality, which is 17.57 thousands poor people.*

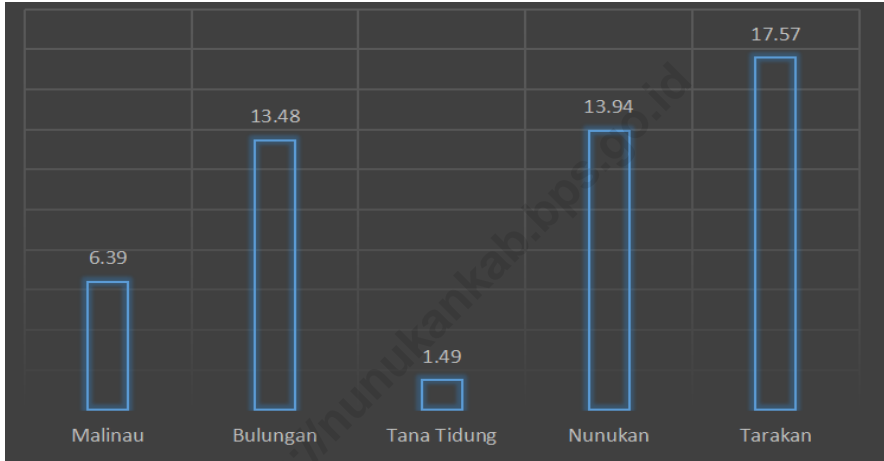
**Gambar** 13.1 **Jumlah Penduduk Miskin Menurut Kabupaten/Kota di Provinsi Kalimantan Utara (ribu), 2021**  
**Figures** **Number of Poor Population by Regency/Municipality in Kalimantan Utara Province (thousand), 2021**



Sumber/Source: Badan Pusat Statistik Kalimantan Utara/BPS-Statistics of Kalimantan Utara Province

**Gambar** 13.2  
**Figures**

**Indeks Pembangunan Manusia Menurut Kabupaten/Kota  
di Provinsi Kalimantan Utara, 2021**  
*Human Development Index by Regency/Municipality in  
Kalimantan Utara Province, 2021*



Sumber/Source: Badan Pusat Statistik Kalimantan Utara/BPS-Statistics of Kalimantan Utara Province

**Tabel** 13.1 **Jumlah Penduduk Menurut Kabupaten/Kota di Provinsi Kalimantan Utara (ribu), 2017–2021**  
**Table** 13.1 **Population by Regency/Municipality in Kalimantan Utara Province (thousand), 2017–2021**

Kabupaten/Kota Regency/Municipality	2017 <sup>1</sup>	2018 <sup>1</sup>	2019 <sup>1</sup>	2020 <sup>2</sup>	2021 <sup>3</sup>
(1)	(2)	(3)	(4)	(5)	(6)
Malinau	81 193	82 901	84 609	82 510	83,796
Bulungan	131 610	132 414	133 166	151 844	154,458
Tana Tidung	24 128	25 342	26 607	25 584	26,447
Nunukan	187 582	192 235	196 918	199 090	203,220
Tarakan	245 490	249 891	254 262	242 786	245,701
<b>Kalimantan Utara</b>	<b>670 003</b>	<b>682 783</b>	<b>695 562</b>	<b>701 814</b>	<b>713,622</b>

Sumber/Source: <sup>1</sup> BPS, Proyeksi Penduduk Indonesia 2010–2035/BPS-Statistics Indonesia, Indonesia Population Projection 2010–2035

<sup>2</sup> BPS, Sensus Penduduk (SP) 2020/BPS-Statistics Indonesia, 2020 Population Census

<sup>3</sup> BPS, Hasil Proyeksi Penduduk Interim 2020–2023 (Pertengahan tahun/Juni)/The result of Interim Population Projection 2020–2023 (mid year/June)

**Tabel**  
**Table** 13.2**Laju Pertumbuhan Produk Domestik Regional Bruto Atas Dasar Harga Konstan 2010 Menurut Kabupaten/Kota di Provinsi Kalimantan Utara (persen), 2017–2021**  
**Rate of Growth of Gross Regional Domestic Products at Constant 2010 Prices by Regency/Municipality in Kalimantan Utara Province (percent), 2017–2021**

Kabupaten/Kota Regency/Municipality	2017	2018	2019 <sup>1</sup>	2020 <sup>2</sup>	2021 <sup>2</sup>
(1)	(2)	(3)	(4)	(5)	(6)
Malinau	5,99	5,78	6,44	-0,34	4,70
Bulungan	5,74	5,06	4,70	-0,66	4,01
Tana Tidung	3,94	3,57	4,89	-0,92	4,29
Nunukan	6,79	6,28	6,78	-0,93	4,07
Tarakan	7,96	7,50	7,68	-0,70	4,02
<b>Kalimantan Utara</b>	<b>6,80</b>	<b>5,36</b>	<b>6,90</b>	<b>-1,11</b>	<b>4,22</b>

Catatan/Note: <sup>1</sup> Angka Sementara/Preliminary Figures<sup>2</sup> Angka Sangat Sementara/Very Preliminary Figures

Sumber/Source: Badan Pusat Statistik Kalimantan Utara/BPS-Statistics of Kalimantan Utara Province



**Tabel** 13.3 **Jumlah Penduduk Miskin Menurut Kabupaten/Kota di Provinsi Kalimantan Utara (ribu), 2017–2021**  
**Table** **Number of Poor Population by Regency/Municipality in Kalimantan Utara Province (thousand), 2017–2021**

Kabupaten/Kota Regency/Municipality	2017	2018	2019	2020	2021
(1)	(2)	(3)	(4)	(5)	(6)
Malinau	6,69	6,63	6,23	6,16	6,39
Bulungan	13,40	13,03	12,40	13,08	13,48
Tana Tidung	1,64	1,34	1,34	1,46	1,49
Nunukan	11,91	13,38	12,69	13,76	13,94
Tarakan	15,84	15,97	16,11	17,33	17,57
<b>Kalimantan Utara</b>	<b>49,47</b>	<b>50,35</b>	<b>48,78</b>	<b>51,79</b>	<b>52,86</b>

Sumber/Source: Badan Pusat Statistik Kalimantan Utara/BPS-Statistics of Kalimantan Utara Province

**Tabel**  
**Table** 13.4

**Indeks Pembangunan Manusia Menurut Kabupaten/Kota  
di Provinsi Kalimantan Utara, 2017–2021**  
*Human Development Index by Regency/Municipality in  
Kalimantan Utara Province, 2017–2021*

Kabupaten/Kota Regency/Municipality	2017	2018	2019	2020	2021
(1)	(2)	(3)	(4)	(5)	(6)
Malinau	71,23	71,74	72,06	71,94	72,32
Bulungan	70,74	71,23	71,66	71,10	71,80
Tana Tidung	66,26	67,05	67,79	66,97	67,76
Nunukan	65,10	65,67	66,32	65,79	66,46
Tarakan	75,27	75,69	76,09	75,83	76,23
<b>Kalimantan Utara</b>	<b>69,84</b>	<b>70,56</b>	<b>71,15</b>	<b>70,63</b>	<b>71,19</b>

Sumber/Source: Badan Pusat Statistik Kalimantan Utara/BPS-Statistics of Kalimantan Utara Province

**ST2023**  
SENSUS PERTANIAN

**BerAKHLAK**  
Berorientasi Pelayanan Akuntabel Kompeten  
Harmonis Loyal Adaptif Kolaboratif

# DATA

## MENCERDASKAN BANGSA

— *Enlighten The Nation* —



**BADAN PUSAT STATISTIK  
KABUPATEN NUNUKAN**

BPS-STATISTICS OF NUNUKAN REGENCY

Jl. Bharatu Muh. Aldy Perkantoran Vertikal,  
Kabupaten Nunukan, Kalimantan Utara

Telepon: (0556) 2027937

Homepage: <https://nunukankab.bps.go.id>

Email: [bps6504@bps.go.id](mailto:bps6504@bps.go.id)

ISSN 1907-2147

