

Katalog/catalog : 1102001.6409

Kabupaten
PENAJAM PASER UTARA
DALAM ANGKA

Penajam Paser Utara Regency In Figures

2022



BADAN PUSAT STATISTIK
KABUPATEN PENAJAM PASER UTARA
BPS - Statistics of Penajam Paser Utara

Kabupaten

**PENAJAM PASER UTARA
DALAM ANGKA**

Penajam Paser Utara Regency In Figures

2022

<https://ppukab.bps.go.id>

PENAJAM PENAJAM PASER UTARA DALAM ANGKA 2022
Penajam Paser Utara in Figures 2022

ISSN : 1907-2120

Nomor Publikasi /Publication Number : 64090.2001

Katalog /Catalog : 1102001.6409

Ukuran Buku / Book Size : 14,8 cm x 21 cm

Jumlah Halaman / Number of Pages : lix+ 636 hal/pages

Naskah /Manuscript :

BPS Kabupaten Penajam Paser Utara

BPS-Statistics of Penajam Paser Utara

Penyunting / Editor

BPS Kabupaten Penajam Paser Utara

BPS-Statistics of Penajam Paser Utara

Gambar Kover / Cover Design

Seksi Integrasi Pengolahan dan Diseminasi Statistik

Section of Integration Processing and Statistics Dissemination

Ilustrasi Kover / Cover Illustration

Seksi Integrasi Pengolahan dan Diseminasi Statistik

Diterbitkan oleh/Published by:

©BPS Kabupaten Penajam Paser Utara 2022

@BPS-Statistics of Penajam Paser Utara Regency 2022

Dicetak oleh/Printed by

CV. Rajawali Digital Printing and Ofset

Dilarang mengumumkan, mendistribusikan, mengomunikasikan, dan/atau mengandakan sebagian atau seluruh isi buku ini untuk tujuan komersil tanpa izin tertulis dari Badan Pusat Statistik.

Prohibited to announce, distribute, communicate, and/or copy part or all of this book for commercial purpose without permission from BPS-Statistics Indonesia.

Tim Penyusun/Drafting Team

PENAJAM PENAJAM PASER UTARA DALAM ANGKA
Penajam Paser Utara in Figures
2022

Penanggung Jawab/Person in Charge:

Ach. Yasid Wijaya, SE

Penyunting/Editor:

Much. Yusuf, SE

Penulis Naskah/Manuscript:

Much. Yusuf, SE

Sanjaya Abdillah Karim, S.Tr.Stat

Tata Letak/ Layout:

Much. Yusuf, SE

Sanjaya Abdillah Karim, S.Tr.Stat

Infografis/Infographics:

Much. Yusuf, SE

Sanjaya Abdillah Karim, S.Tr.Stat



KEPALA BPS KABUPATEN PENAJAM PASER UTARA
CHIEF STATISTICIAN OF PENAJAM PASER UTARA REGENCY



ACH. YASID WIJAYA, SE



KATA PENGANTAR

“Kabupaten Penajam Paser Utara Dalam Angka” adalah publikasi tahunan yang diterbitkan oleh Badan Pusat Statistik Kabupaten Penajam Paser Utara. Publikasi ini menyajikan data secara komprehensif dari berbagai bidang dan ulasan deskriptif tentang hal – hal yang penting dari bidang – bidang yang bersangkutan. Buku ini dimaksudkan untuk memberi gambaran tentang pembangunan di Kabupaten Penajam Paser Utara.

Publikasi tahun 2022, yang merupakan lanjutan dari publikasi tahun sebelumnya, memuat beberapa perubahan dan perbaikan berupa penambahan dan penyederhanaan tabel- tabel. Walaupun demikian, untuk menjaga kontinuitas data, bentuk dan jenis sebagian tabel tetap dipertahankan. Dalam semua tabel telah diusahakan untuk dapat menyajikan data tahun terakhir. Jika data tahun terakhir belum tersedia, beberapa diantaranya disajikan angka sementara yang didasarkan atas dokumen – dokumen yang telah masuk dan atau seri data yang ada.

Publikasi ini dapat terwujud berkat kerjasama dan bantuan dari berbagai pihak, baik instansi pemerintah maupun swasta. Kepada semua pihak yang telah memberikan bantuan, disampaikan penghargaan dan ucapan terima kasih yang sebesar-besarnya.

Untuk perbaikan publikasi ini tanggapan dan saran dari para pemakai sangat diharapkan.

Penajam, Februari 2022
Kepala Badan Pusat Statistik
Kabupaten Penajam Paser Utara

Ach. Yasid Wijaya, SE



PREFACE

“The Penajam Paser Utara in Figures” is one of the BPS Statistics of Penajam Paser Utara Regency publications. This publication is aimed at providing general information on development of Penajam Paser Utara Regency.

With the 2022 edition, a number of improvement has been made such as the inclusion of new data and information and simplification of some tables comparability, most of these tables format were retained and updated with more recent data. Where the current data are not yet available from related documents or from its own time series data.

This publication has been made possible, thanks to the assistance and contribute of various government institutions and private organizations to all those involved in the preparation of this book, I would like to express mw high appreciation and gratitude.

Comments and suggestions to improve the contents of this book are always welcome.

*Penajam , Februari 2022
Chief Statistician of
Penajam Paser Utara Regency*


Ach. Yasid Wijaya, SE

DAFTAR ISI / CONTENTS

	Halaman Page
Kata Pengantar/ <i>Preface</i>	ix
Daftar Isi/ <i>Contents</i>	xi
Daftar Tabel/ <i>List of Tables</i>	xiii
Daftar Gambar/ <i>List of Figures</i>	lv
Daftar Singkatan/ <i>List of Abbreviations</i>	lxi
Statistik Kunci/ <i>Key Statistics</i>	lxiii
1. Geografi dan Iklim/ <i>Geography and Climate</i>	1
2. Pemerintahan/ <i>Government</i>	27
3. Penduduk dan Ketenagakerjaan/ <i>Population and Employment</i>	89
4. Sosial dan Kesejahteraan Rakyat/ <i>Social and Welfare</i>	131
5. Pertanian, Kehutanan, Peternakan, dan Perikanan/ <i>Agriculture, Forestry, Livestock, and Fishery</i>	389
6. Pertambangan dan Energi/ <i>Mining and Energy</i>	443
7. Pariwisata/ <i>Tourism</i>	457
8. Transportasi dan Komunikasi/ <i>Transportation dan Communication</i>	473
9. Perbankan, Investasi, Koperasi, dan Harga-Harga/ <i>Banking, Investment, Cooperative, and Prices</i>	525
10. Pengeluaran Penduduk/ <i>Population Expenditure</i>	579
11. Perdagangan dan Industri/ <i>Trade and Industry</i>	601
12. Sistem Neraca Regional/ <i>System of Regional Accounts</i>	617
13. Perbandingan Antar Kabupaten/Kota/ <i>Regency/Municipal Comparison</i>	665

GEOGRAFI DAN IKLIM

GEOGRAPHY & CLIMATE



Luas Lautan $272,24 \text{ km}^2$
Sea Area

Luas Daratan $3.060,82 \text{ km}^2$
Land Area



Sumber :
Source :

Badan Perencanaan, Penelitian dan Pengembangan
Kabupaten Penajam Paser Utara.
*Planning, Research and Regional Development Board
of Penajam Paser Utara Regency*

PENJELASAN TEKNIS**TECHNICAL NOTES**

- | | |
|---|---|
| <p>1. Secara astronomis, Kabupaten Penajam Paser Utara terletak antara 116019'30" - 116056'35" Bujur Timur dan antara 940 45'-1410 05' Bujur Timur dan dilalui oleh garis ekuator atau garis khatulistiwa yang terletak pada garis lintang 00</p> | <p>1. <i>Astronomically, Penajam Paser Utara Regency is located between 116019'30" - 116056'35" East Longitude and 45'-1410 05' South latitude, and between 940 45' and 1410 05' East longitude and lies on equator line located at 00 latitude line.</i></p> |
| <p>2. Kabupaten Penajam Paser Utara terdiri dari 4 Kecamatan yaitu :</p> <ol style="list-style-type: none"> 1. Kecamatan Babulu 2. Kecamatan Waru 3. Kecamatan Penajam 4. Kecamatan Sepaku | <p>2. <i>Penajam Paser Utara Regency has 4 Sub District:</i></p> <ol style="list-style-type: none"> 1. <i>Babulu</i> 2. <i>Waru</i> 3. <i>Penajam</i> 4. <i>Sepaku</i> |
| <p>3. Sungai adalah aliran air yang besar (biasanya buatan alam).</p> | <p>3. <i>The river is large stream of water (usually made in nature).</i></p> |
| <p>4. Iklim adalah keadaan hawa (suhu, kelembaban, awan, hujan, dan sinar matahari) pada suatu daerah dalam jangka waktu yang agak lama (30 tahun).</p> | <p>4. <i>Climate is the state of the weather (temperature, humidity, clouds, rain, and sun) on an area within a longer period of time (30 years).</i></p> |
| <p>5. Suhu adalah ukuran kuantitatif terhadap temperatur; panas dan dingin, diukur dengan termometer.</p> | <p>5. <i>Temperature is a quantitative measure of the temperature; hot and cold, measured with a thermometer.</i></p> |
| <p>6. Kelembaban udara adalah banyaknya uap air yang dikandung oleh udara, dapat diukur dengan hygrometer.</p> | <p>6. <i>Humidity is the amount of water vapor contained in the air which can be measured with a hygrometer.</i></p> |
| <p>7. Curah hujan adalah banyaknya hujan yang tercurah (turun)</p> | <p>7. <i>Rainfall is the amount of rain poured down in an area within a</i></p> |

di suatu daerah dalam jangka waktu tertentu.

8. Tekanan udara adalah berat udara di atas suatu satuan areal, diukur dengan barometer.

certain period. 10. Air pressure is the weight of the air above a unit area, measured by a barometer

8. *Air pressure is the weight of the air above a unit area, measured by a barometer.*

<https://ppukab.bps.go.id>

ULASAN**DESCRIPTION****GEOGRAFI**

Penajam Paser Utara adalah Kabupaten yang berada di Pulau Kalimantan, tepatnya di provinsi Kalimantan Timur. Dengan luas wilayah sebesar 3 333,06 km², Penajam Paser Utara merupakan Kabupaten/Kota Terkecil Keempat di Provinsi Kalimantan Timur setelah Kota Bontang, Kota Samarinda, dan Kota Balikpapan. Secara astronomis, Penajam Paser Utara terletak antara 116°19'30" dan 116°56'35" bujur timur, dan antara 00°48'29" dan 01°36'37" lintang selatan. Berdasarkan posisi geografisnya, Kabupaten Penajam Paser Utara memiliki batas-batas sebagai berikut: Utara – Kabupaten Kutai Kartanegara; Selatan – Kabupaten Paser dan Selat Makasar; Barat – Kabupaten Paser Dan Kabupaten Kutai Barat; Timur – Kota Balikpapan dan Selat Makassar.

IKLIM

Penajam Paser Utara yang beriklim tropis mempunyai musim yang hampir sama dengan wilayah Kalimantan Timur pada umumnya, yaitu adanya musim kemarau dan musim penghujan. Musim kemarau biasanya terjadi pada bulan Mei sampai dengan bulan Oktober, sedang musim penghujan terjadi pada bulan November sampai dengan bulan April. Keadaan ini terus berlangsung setiap tahun yang diselingi dengan musim

GEOGRAPHY

Penajam Paser Utara is a regency on the island of Kalimantan, exactly on Kalimantan Timur Province. With an area of 3 333,06km², Penajam Paser Utara is the fourth smallest regency in Kalimantan Timur Province after Bontang, Samarinda and Balikpapan Municipality. Astronomically, Penajam Paser Utara is located between 116°19'30" and 116°56'35" east longitude, and between 00°48'29" and 01°36'37" south latitude. Based on its geographical position, Penajam Paser Utara has the following boundaries: North – Kutai Kartanegara Regency; South – Paser Regency and Makassar Strait; West – Paser Regency and Kutai Barat Regency; East – Balikpapan Municipality and Makassar Strait.

CLIMATE

Penajam Paser Utara has a tropical climate. It means that it has the same season as Kalimantan Timur regions in general, specifically the dry season and the rainy season. The dry season usually occurs from May to October, while the rainy season occurs from November to April. This condition continues every year, interspersed with the transitional season in certain months. In the months that are supposed to rain, in reality, there is no rain at all. Or vice

peralihan pada bulan-bulan tertentu.

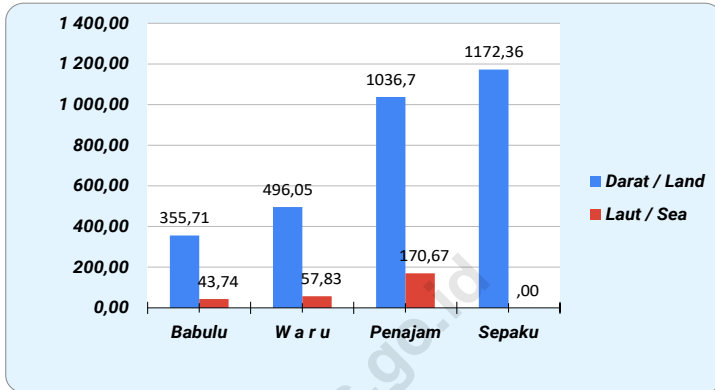
Curah tertinggi ada di Kecamatan Babulu yaitu berjumlah 3071 mm sementara terendah ada di Kecamatan Sepaku yaitu berjumlah 2651 mm. Sedangkan jumlah hari hujan tertinggi berada di Kecamatan Babulu berjumlah 189, sedangkan yang terendah di Kecamatan Waru,

versa: in the months that are supposed to be drought, it rains with a much longer period.

The highest bulk is in Babulu sub District , amounting to 3071 mm, while the lowest is in Sepaku sub District, which is total 2651 mm. Meanwhile, the highest number of rainy days was in Babulu Sub District, 189, while the lowest was in Waru Sub District

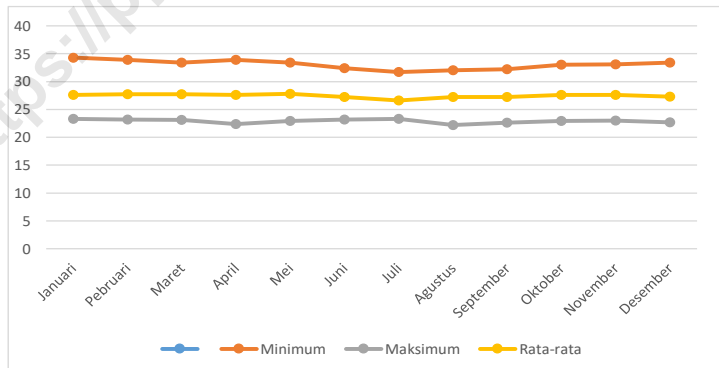
<https://ppukab.bps.go.id>

Gambar 1.1 Luas Daerah Menurut Kecamatan di Kabupaten Penajam Paser Utara 2020
Figure Area by Subdistrict of Penajam Paser Utara Regency, 2020



Sumber : Badan Perencanaan, Penelitian dan Pengembangan Kabupaten Penajam Paser Utara.
 Source : Planning, Research and Regional Development Board of Penajam Paser Utara Regency

Gambar 1.2. Pengamatan Unsur Iklim di Stasiun Pengamatan Badan Meteorologi Klimatologi dan Geofisika (BMKG) di Kabupaten Penajam Paser Utara, 2020
Figure Number of Rainfall in Selected Station by Sub District (Milli Meter), 2019



Sumber : Stasiun Meteorologi Kelas I Sultan Aji Muhammad Sulaiman, Sepinggang Balikpapan
 Source

1.1 KEADAAN GEOGRAFI / GEOGRAPHY CONDITION

Tabel 1.1.1 **Luas Daerah dan Jumlah Pulau Menurut Kecamatan di Kabupaten Penajam Paser Utara, 2021**
Table 1.1.1 **Total Area and Number of Islands by Subdistrict in Penajam Paser Utara Regency, 2021**

Kecamatan Subdistrict	Ibukota Kecamatan Capital of Subdistrict	Luas¹ (Km²) Total Area¹ (square.km)
(1)	(2)	(3)
1. Babulu	Desa Babulu Darat	399.45
2. Waru	Kelurahan Waru	553.88
3. Penajam	Kelurahan Nipah Nipah	1,207.37
4. Sepaku	Kelurahan Tengin Baru	1,172.36
Penajam Paser Utara	Kecamatan Penajam	3,333.06

Sumber : Badan Perencanaan, Penelitian dan Pengembangan Kabupaten Penajam Paser Utara.

Source : Planning, Research and Regional Development Board of Penajam Paser Utara Regency

Lanjutan Tabel / *Continued Table 1.1.1*

Kecamatan Subdistrict	Persentase terhadap Luas Kabupaten Percentage to Regencyt Area	Jumlah Pulau² Number of Islands²
(1)	(4)	(5)
1. Babulu	11.98	-
2. Waru	16.62	-
3. Penajam	36.22	6
4. Sepaku	35.17	16
Penajam Paser Utara	100.00	22

Sumber : Badan Perencanaan, Penelitian dan Pengembangan Kabupaten Penajam Paser Utara.

Source : *Planning, Research and Regional Development Board of Penajam Paser Utara Regency*

Tabel 1.1.2 Ketinggian Wilayah dan Jarak ke Ibukota Kabupaten Menurut Kecamatan di Kabupaten Penajam Paser Utara, 2021
Altitude and Distance to the Capital of Regency by Subdistrict In Penajam Paser Utara Regency, 2021

Kecamatan <i>Subdistrict</i>	Tinggi Wilayah (mdpl) <i>Altitude (m as l)</i>	Jarak ke Ibukota <i>Distance to the Capital</i>
(1)	(2)	(4)
1. Babulu	0 - 250	48
2. Waru	0 - 250	25
3. Penajam	> 500	-
4. Sepaku	> 500	84

Sumber : Badan Perencanaan, Penelitian dan Pengembangan Kabupaten Penajam Paser Utara.

Source : *Planning, Research and Regional Development Board of Penajam Paser Utara Regency*

Tabel 1.1.3 **Letak, Batas dan Luas Kabupaten Penajam Paser Utara, 2021**
Table **Location, Border and Area of Penajam Paser Utara Regency, 2021**

Letak / Batas / Luas	Keterangan
1 Letak Location	
Antara / Between	00°48'29" - 01°36'37" Lintang Selatan / South Latitude 116°19'30" - 116°56'35" Bujur Timur / East Longitude
2 Batas / Border	
Utara / North	Kabupaten Kutai Kartanegara <i>Kutai Kartanegara Regency</i>
Timur / East	Kota Balikpapan dan Selat Makasar <i>Balikpapan Municipality and Makasar Strait</i>
Selatan / South	Kabupaten Paser dan Selat Makasar <i>Paser Regency and Makasar Strait</i>
Barat / West	Kabupaten Paser Dan Kabupaten Kutai Barat <i>Paser Regency and Kutai Barat Regency</i>
3 Luas / Area	3 333,06 Km ²

Sumber : Badan Perencanaan, Penelitian dan Pengembangan Kabupaten Penajam Paser Utara.

Source : *Planning, Research and Regional Development Board of Penajam Paser Utara Regency*

Tabel 1.1.4 **Koordinat Universal Transverse Mercator (UTM) dan Koordinat Geografi Ibukota Kecamatan di Kabupaten Penajam Paser Utara, 2021**
Universal Transverse Mercator Coordinate and Geographic Coordinate Position of Subdistrict Capital in Penajam Paser Utara Regency, 2021

Kecamatan Subdistrict	Koordinat UTM (meter) UTM Coordinate (meter)	
	Timur East	Utara North
(1)	(2)	(3)
1. Babulu	116°27'40.54"	01°30'00"
2. Waru	116°37'01.62"	01°23'22.7"
3. Penajam	116°46'06.49"	01°15'27.57"
4. Sepaku	116°49'21.01"	01°54'43.78"

Bersambung / Continued

Lanjutan Tabel / *Continued Table 1.1.4*

Kecamatan Subdistrict	Koordinat Geografi (meter)	
	Geografi Coordinate (meter)	
	Bujur Timur East Longitude	Lintang Utara North Latitude
(1)	(4)	(5)
1. Babulu	438514	9.833.551
2. Waru	457246	9.846.409
3. Penajam	470410	9.856.009
4. Sepaku	479601	9.899.140

Sumber : Badan Perencanaan, Penelitian dan Pengembangan Kabupaten Penajam Paser Utara.

Source : *Planning, Research and Regional Development Board of Penajam Paser Utara Regency*

Tabel 1.1.5 **Luas Wilayah Menurut Kecamatan di Kabupaten Penajam Paser Utara, 2020**
Table 1.1.5 **Area by Subdistrict of Penajam Paser Utara Regency, 2021**

Kecamatan Subdistrict	Luas Wilayah / Area (Km ²)		Jumlah Total (Km ²)	Persentase Percentage (%)
	Darat Land	Laut Sea		
(1)	(2)	(3)	(4)	(5)
1. Babulu	355,71	43,74	399,45	11,98
2. Waru	496,05	57,83	553,88	16,62
3. Penajam	1.036,70	170,67	1.207,37	36,22
4. Sepaku	1.172,36		1.172,36	35,17
Penajam Paser Utara	3.060,82	272,24	3.333,06	100,00

Sumber : Badan Perencanaan, Penelitian dan Pengembangan Kabupaten Penajam Paser Utara.

Source : Planning, Research and Regional Development Board of Penajam Paser Utara Regency

Tabel 1.1.6 **Nama - Nama Sungai Menurut Kecamatan,**
Table **di Kabupaten Penajam Paser Utara, 2021**
Rivers by Subdistrict, of Penajam Paser Utara Regency, 2021

Kecamatan <i>Subdistrict</i>	Nama Sungai <i>River's Name</i>
(1)	(2)
1 Babulu	1 Sungai Ambalut (Ambalini) 2 Sungai Labangka Satu 3 Sungai Terjun 4 Sungai Sarangalang 5 Sungai Rintik 6 Sungai Babulu 7 Sungai Sembilang 8 Sungai Sebakung 9 Sungai Masappa 10 Sungai Labangka Dua
2 Waru	1 Sungai Muan 2 Sungai Limaukembang 3 Sungai Api-api Besar 4 Sungai Api-api Kecil 5 Sungai Serungsangbanjai 6 Sungai Tunan

Bersambung / *Continued*

Lanjutan Tabel / *Continued Table 1.1.6*

Kecamatan <i>Subdistrict</i>	Nama Sungai <i>River's Name</i>
(1)	(2)
3 Penajam	1 Sungai Riko 2 Sungai Kernaen 3 Sungai Saloloang 4 Sungai Sesumpu 5 Sungai Gunung Hantu 6 Sungai Nenang Besar 7 Sungai Nenang Kecil 8 Sungai Gersik Besar 9 Sungai Gersik Kecil 10 Sungai Serungsang 11 Sungai Lentup 12 Sungai Slimbung 13 Sungai Lembotolang 14 Sungai Lemboterusan 15 Sungai Lembo

Bersambung / *Continued*

Lanjutan Tabel / *Continued Table 1.1.6*

Kecamatan <i>Subdistrict</i>	Nama Sungai <i>River's Name</i>
(1)	(2)
3 Penajam	16 Sungai Sepan
	17 Sungai Lawai (Lawe-Lawe)
	18 Sungai Dusan Kecil
	19 Sungai Wan
	20 Sungai Marambalo
	21 Sungai Separe Tengah
	22 Sungai Separe Ulu
	23 Sungai Separe Ilir
4 Sepaku	24 Sungai Rikomate
	1 Sungai Manjir
	2 Sungai Seluang
	3 Sungai Selamayu
	4 Sungai Trunen
	5 Sungai Tengin
	6 Sungai Semuntai
	7 Sungai Baruang
	8 Sungai Pemaluan
	9 Sungai Selongkuik
10 Sungai Telemow	

Bersambung / *Continued*

Lanjutan Tabel / *Continued Table 1.1.6*

Kecamatan <i>Subdistrict</i>	Nama Sungai <i>River's Name</i>
(1)	(2)
4 Sepaku	11 Sungai Miyangau 12 Sungai Sepaku 13 Sungai Bugis (Bukit) 14 Sungai Maridan 15 Sungai Juno 16 Sungai Sapipanggang 17 Sungai Ananggambus 18 Sungai Seluang 19 Sungai Beruang 20 Sungai Kemantis 21 Sungai Sejaung 22 Sungai Sangai 23 Sungai Mangkuliu 24 Sungai Tempadung

Sumber : Badan Perencanaan, Penelitian dan Pengembangan Kabupaten Penajam Paser Utara.

Source : *Planning, Research and Regional Development Board of Penajam Paser Utara Regency*

Tabel 1.1.7 **Nama - Nama dan Luas Waduk**
Table **di Kabupaten Penajam Paser Utara, 2021**
Location and Large Reservoir Area
Of Penajam Paser Utara Regency

Kecamatan <i>Subdistrict</i>	Nama Sungai <i>River's Name</i>	Luas (Ha) <i>Large (Ha)</i>
(1)	(2)	(3)
1 Babulu	1 Waduk Babulu Darat	27,94
2 Penajam	1 Bendung Lawe - lawe	233,21
	2 Dam Korindo	8,01
3 Waru	1 Bendung Waru	8,01
4 Sepaku	1 Waduk PT ITCI	11,83
	2 Waduk PT ITCI	76,44
	3 Waduk PT ITCI	14,93
	4 Waduk Trunen	10,13

Sumber : Badan Perencanaan, Penelitian dan Pengembangan Kabupaten Penajam Paser Utara.

Source : *Planning, Research and Regional Development Board of Penajam Paser Utara Regency*

1.2 KEADAAN IKLIM / CLIMATE CONDITION

Tabel 1.2.1 **Jumlah Curah Hujan Menurut Pos Pengamatan di Kabupaten Penajam Paser Utara Dirinci Per Bulan (mm), 2021**
Table 1.2.1 **Number of Rainfall in Selected Station by Month (Milli Meter), of Penajam Paser Utara Regency, 2021**

Bulan Month	Kecamatan / Subdistrict			
	Babulu	Waru	Penajam	Sepaku
(1)	(2)	(3)	(4)	(5)
1 Januari	286	272	146	248
2 Februari	390	106	131	261
3 Maret	299	214	182	155
4 April	238	207	189	182
5 Mei	248	198	207	130
6 Juni	269	180	172	300
7 Juli	130	161	197	40
8 Agustus	302	420	363	208
9 September	228	370	360	162
10 Oktober	327	294	328	302
11 Nopember	225	352	271	329
12 Desember	446	412	349	410
Jumlah 2021	3.388	3.186	2.895	2.727
Total 2020	3.071	2.792	2.912	2.651
2019	2.263	1.096	1.443	2.263

Sumber / : Stasiun Meteorologi Kelas I Sultan Aji Muhammad Sulaiman
 Source : Sepinggian Balikpapan

Tabel 1.2.2 **Banyaknya Hari Hujan Menurut Pos Pengamatan di Kabupaten Penajam Paser Utara, dirinci Per Bulan, 2021**
Number of Rain Days at Selected Station by Month of Penajam Paser Utara Regency, 2021

Bulan Month	Kecamatan / Subdistrict			
	Babulu	Waru	Penajam	Sepaku
(1)	(2)	(3)	(4)	(5)
1 Januari	19	17	13	23
2 Februari	14	12	15	15
3 Maret	16	12	19	24
4 April	15	12	12	17
5 Mei	9	10	8	13
6 Juni	12	8	14	15
7 Juli	12	9	17	10
8 Agustus	18	15	17	18
9 September	17	11	15	19
10 Oktober	15	16	17	19
11 Nopember	19	15	23	24
12 Desember	22	16	22	27
Rata - rata 2021	16	13	16	19
Average 2020	16	11	13	15
2019	15	5	9	10

Sumber / : Stasiun Meteorologi Kelas I Sultan Aji Muhammad Sulaiman
 Source : Sepinggang Balikpapan

Tabel 1.2.3 Pengamatan Unsur Iklim di Stasiun Pengamatan Badan Meteorologi Klimatologi dan Geofisika (BMKG) di Kabupaten Penajam Paser Utara, 2021
Observation of Climate Elements at Meteorological, Climatological and Geophysical Agency (BMKG) Monitoring Station in Penajam Paser Utara Regency, 2021

Bulan Month	Suhu Udara (oC) Air Temperature			Rata-rata Kelembaban (%)
	Minimum	Maksimum	Rata-rata	Average of
	Minimum	Maximum	Average	Humidity
(1)	(2)	(3)	(4)	(5)
1 Januari	22,8	32,4	27,1	84
2 Pebruari	22,2	32,7	27,2	86
3 Maret	22,7	33,6	27,2	84
4 April	22,2	33,0	27,5	82
5 Mei	23,7	32,9	27,6	86
6 Juni	22,3	32,7	27,4	84
7 Juli	23,4	31,8	27,1	86
8 Agustus	23,1	32,1	26,9	85
9 September	23,0	32,3	26,9	86
10 Oktober	22,6	33,2	27,6	84
11 November	23,2	33,1	27,3	85
12 Desember	22,2	33,0	27,3	83
Jumlah 2021	22,8	32,7	27,3	85
2020	33,1	22,9	27,4	88
2019	33,0	22,8	27,5	86

Sumber / : Stasiun Meteorologi Kelas I Sultan Aji Muhammad Sulaiman
Source Sepinggang Balikpapan

Tabel 1.2.4 Rata-Rata Tekanan Udara, Kecepatan Angin dan Penyinaran Matahari Menurut Bulan di Kabupaten Penajam Paser Utara, 2021
Average Atmospheric Pressure, Wind Velocity and Duration of Sunshine by Month in Penajam Paser Utara Regency Regency, 2021

Bulan <i>Month</i>	Tekanan Udara (mb) <i>Air Pressure</i>			Rata - rata Kecepatan Angin (knot)
	Minimum	Maksimum	Rata-rata	<i>Average of</i>
	<i>Minimum</i>	<i>Maximum</i>	<i>Average</i>	<i>Wind Speed</i>
	(1)	(2)	(3)	(4)
1 Januari	1.008,20	1.011,20	1.009,40	3
2 Pebruari	1.007,50	1.012,80	1.009,90	3
3 Maret	1.005,90	1.012,90	1.010,20	3
4 April	1.007,20	1.012,90	1.010,70	3
5 Mei	1.006,90	1.012,40	1.009,80	3
6 Juni	1.008,60	1.013,70	1.010,90	3
7 Juli	1.008,40	1.012,40	1.010,40	4
8 Agustus	1.008,30	1.013,90	1.011,20	4
9 September	1.008,60	1.012,80	1.010,60	3
10 Oktober	1.008,10	1.014,10	1.010,50	3
11 November	1.007,40	1.012,30	1.009,80	2
12 Desember	1.008,50	1.012,70	1.010,70	2
Jumlah 2021	1.007,80	1.012,80	1.010,30	3
Total 2020	1.012,90	1.008,60	1.010,70	4
2019	1.013,30	1.009,40	1.011,50	4

Sumber / : Stasiun Meteorologi Kelas I Sultan Aji Muhammad Sulaiman
 Source Sepinggan Balikpapan



PEMERINTAHAN GOVERNMENT



Jumlah Pegawai Negeri 2020 *Number of Civil Servants by Occupation and Sex 2020*

Laki Laki
male
1 682

Perempuan
femèle
1 930

Jumlah
Total
3.612

Sumber :
Source :

Badan Kepegawaian, Pendidikan dan Pelatihan
Kabupaten Penajam Paser Utara.
*Badan Kepegawaian, Pendidikan dan Pelatihan
of Penajam Paser Utara Regency*

PENJELASAN TEKNIS**TECHNICAL NOTES**

1. Anggota Dewan Perwakilan Rakyat Daerah (DPRD) dipilih melalui pemilihan umum (pemilu) dan dilantik dalam masa jabatan lima tahun.
 2. Pemerintah Daerah di Indonesia adalah penyelenggara pemerintahan daerah menurut asas otonomi dan tugas pembantuan dengan prinsip otonomi seluas-luasnya dalam sistem dan prinsip Negara Kesatuan Republik Indonesia sebagaimana dimaksud dalam Undang-Undang Dasar 1945. Pemerintah daerah adalah Gubernur, Bupati, atau Walikota, dan Perangkat Daerah sebagai unsur penyelenggara pemerintahan daerah.
 3. Negara Kesatuan Republik Indonesia dibagi atas daerahdaerah provinsi. Daerah provinsi itu dibagi lagi atas daerah kabupaten dan daerah kota. Setiap daerah provinsi, daerah kabupaten, dan daerah kota mempunyai pemerintahan daerah yang diatur dengan undang-undang.
 4. Partai Politik adalah organisasi politik yang dibentuk oleh sekelompok warga negara republik indonesia secara sukarela atas dasar persamaan
1. *Regional House of Representatives (DPRD) members are elected through a general election and appointed for a five-years membership.*
 2. *Local Government in Indonesia is the regional administration in accordance with the principle of autonomy and duty of assistance with the principle of broad autonomy within the system and the principles of the Republic of Indonesia as stipulated in the Constitution of 1945. The local government is the governor, regent or mayor, and the Region as an element of the regional administration.*
 3. *Unitary Republic of Indonesia is divided into areas of the province. The area was divided over the province of the districts and areas of the city. Each provincial, district, and local government areas of the city have regulated by law.*
 4. *Political Party is a political organization formed by a group of Indonesian citizens voluntarily on the basis of equality will and ideals to fight for the interests of its members,*

kehendak dan cita-cita untuk memperjuangkan kepentingan anggota, masyarakat, bangsa, dan negara melalui pemilihan umum.

the community, the nation, and the country through elections.

5. Fraksi adalah kelompok dalam badan legislatif yang terdiri atas beberapa anggota yang mempunyai visi yang sama.

5. *Fraction is a group in legislative consist of several members which have same vision.*

6. Pegawai negeri sipil (PNS) merupakan unsur pemerintahan yang menjalankan tugas dan fungsi sebagai pelayan masyarakat dan menjalankan kegiatan operasional/ rutin tata pemerintahan.

6. *Civil servants is an element of government who have duties and functions as public servants and operational activities/ routine governance*

<https://ppukab.bps.go.id>

ULASAN**DESCRIPTION****WILAYAH ADMINISTRASI**

Seiring dengan perkembangan dan pemekaran wilayah, Penajam Paser Utara kini dibagi menjadi 4 Kecamatan. Empat Kecamatan tersebut adalah Babulu dengan ibukota Babulu Darat, Waru dengan ibukota Waru, Penajam dengan ibukota Nipah Nipah, Sepaku dengan ibukota Tengin Baru. Dari empat kecamatan tersebut, terdapat 54 desa/kelurahan di Penajam Paser Utara. Wilayah dengan desa/kelurahan terbanyak adalah Penajam, memiliki 23 desa/kelurahan. Sedangkan wilayah dengan desa/kelurahan paling sedikit adalah Waru dengan 4 desa/kelurahan.

DEWAN PERWAKILAN RAKYAT DAERAH

Jumlah anggota DPRD Kabupaten Penajam Paser Utara pada tahun 2020 adalah 25 orang. Dari jumlah tersebut, 24 orang berjenis kelamin laki-laki dan 1 orang berjenis kelamin perempuan. Berdasarkan partai asal, partai politik dengan anggota terbanyak di DPRD Kabupaten Penajam Paser Utara adalah Partai Gerindra sebanyak 6 orang.

PEGAWAI NEGERI SIPIL

Jumlah Pegawai Negeri Sipil (PNS) di lingkungan Pemerintah Kabupaten Penajam Paser Utara pada tahun 2020 berjumlah sebanyak 3523 orang. Berdasarkan jenis kelamin,

ADMINISTRATION AREA

Along with the development and increase of subdivision of the region, Penajam Paser Utara is now divided into 4 (four) subdistricts. The four subdistricts are Babulu with Babulu Darat capital, Waru with Waru capital, Penajam with Nipah Nipah capital, Sepaku with Tengin Baru capital. Of the four subdistricts, there are 54 villages in Penajam Paser Utara. The area with the highest number of villages is Penajam with 23 villages. While the subdistrict with the least number of villages is Waru with 4 villages.

REGIONAL HOUSE OF REPRESENTATIVES

The number of members of the Regional House of Representatives of , Penajam Paser Utara Regency in 2019 is 25 people. Of these, 24 people were male and 1 were female. Based on the origin party, the political party with the most members in the Regional House of Representatives of Penajam Paser Utara Regency is the Partai Gerindra of 6 people.

CIVIL SERVANT

The number of Civil Servants in the regencial government of Penajam Paser Utara in 2020 totaled 3523 people. By sex, there were less male civil servants than female, with 1682 men and 1930 women.

terdapat lebih sedikit PNS berjenis kelamin laki-laki daripada perempuan, dengan 1682 laki-laki dan 1930 perempuan. Dari jumlah tersebut, 2227 orang (63,21 persen) memiliki pendidikan terakhir sarjana/doktor/PhD. Sementara itu, jika ditinjau berdasarkan golongan kepangkatan, PNS di lingkungan Pemerintah Kabupaten Penajam Paser Utara pada tahun 2020 paling banyak berada pada golongan III, yang berjumlah 1661 orang (57,27 persen).

KEUANGAN DAERAH

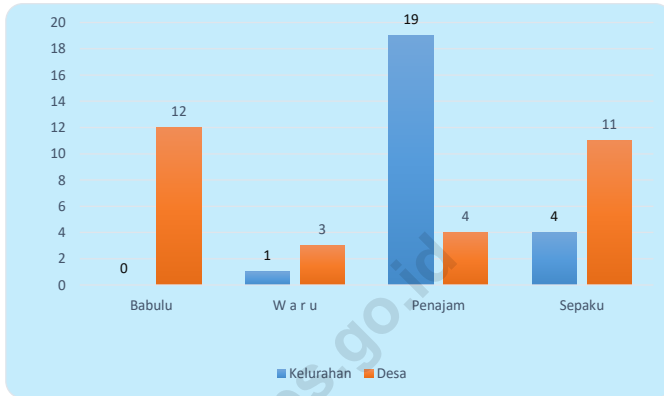
Pada tahun 2020, realisasi penerimaan Pemerintah Kabupaten Penajam Paser Utara adalah sebesar Rp 1,519 triliun. Porsi terbesar penerimaan tersebut berasal dari Dana Perimbangan yang mencapai 73,17 % dari total penerimaan. Pada pos PAD tahun 2020, Lain-lain PAD yang sah memiliki kontribusi terbesar, yakni 19,84% dari total keseluruhan PAD, disusul oleh Pendapatan Pajak Daerah 6,96%.

Of these, 2227 people (63.21 percent) were university graduates. . Meanwhile, in terms of rank, the civil servants in the regencial government of Penajam Paser Utara in 2020 were mostly rank III, totaling 1661 people (57.27 percent).

LOCAL FINANCE

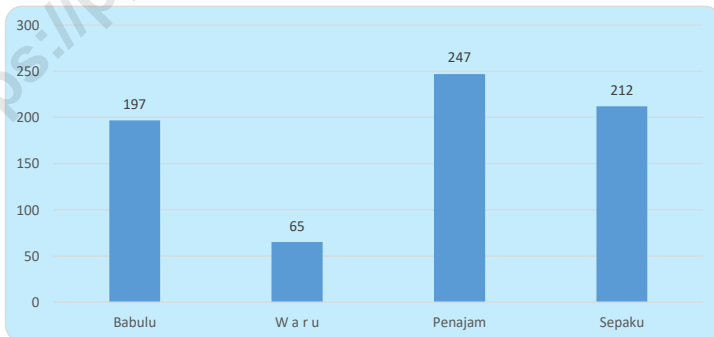
In 2020 the actual revenues of Penajam Paser Utara Regency Government was Rp 1.585 trillion. Most of the revenues came from the fiscal balance transfers from the central government to regions which reached 74.97% of total revenues. At the 2019 local own-source revenue part, the local own source assets has the largest contribution, which contribute for 73,17 % of the total of local own-source revenue; Followed by other lawful local revenue 19.84 %, regional retribution 6,96%.

Gambar 2.1 Jumlah/Desa Kelurahan Per Kecamatan di Kabupaten Penajam Paser Utara 2020
Figure Number of Villages /Kelurahan of Penajam Paser Utara Regency 2020



Sumber : Badan Pemberdayaan Masyarakat Desa Kabupaten Penajam Paser Utara
 Source : Society and Village Empowerment Service of Penajam Paser Utara Regency

Gambar 2.2 Jumlah RT Per Kecamatan di Kabupaten Penajam Paser Utara, 2020
Figure Citizens Association by Subdistrict of Penajam Paser Utara Regency 2020



Sumber : Badan Pemberdayaan Masyarakat Desa Kabupaten Penajam Paser Utara
 Source : Society and Village Empowerment Service of Penajam Paser Utara Regency

2.1 WILAYAH ADMINISTRATIF / ADMINISTRATIVE AREA

Tabel 2.1.1 Jumlah Desa /Kelurahan Menurut Kecamatan di Kabupaten Penajam Paser Utara, 2016 -2020
Table Number of Villages /Kelurahan of Penajam Paser Utara Regency by Subdistrict, 2016 - 2021

Kecamatan Subdistrict	Tahun/ Years				
	2017	2018	2019	2020	2021
(1)	(3)	(4)	(5)	(6)	(6)
1.Babulu	12	12	12	12	12
2. Waru	4	4	4	4	4
3. Penajam	23	23	23	23	23
4. Sepaku	15	15	15	15	15
Penajam Paser Utara	54	54	54	54	54

Sumber : Dinas Pemberdayaan Masyarakat Desa Kabupaten Penajam Paser Utara

Source : Society and Village Empowerment Service of Penajam Paser Utara Regency

Tabel 2.1.2 Nama - Nama Ibukota Kecamatan dan Banyaknya Kelurahan, Desa dan UPT, Menurut Kecamatan di Kabupaten Penajam Paser Utara, 2021
List of Subdistrict Capital and Number of Villages, Village and Transmigration Unit by Subdistrict in Penajam Paser Utara Regency, 2021

Kecamatan Subdistrict	Ibukota Capital	Kelurahan Villages	Desa Village	Jumlah Desa dan Kelurahan Number Vilages Vilage	Lingkungan Environment
(1)	(2)	(3)	(4)	(5)	(6)
1. Babulu	Babulu Darat	-	12	12	-
2. Waru	Waru	1	3	4	-
3. Penajam	Nipah Nipah	19	4	23	-
4. Sepaku	Tengin Baru	4	11	15	-
Jumlah 2021		24	30	54	-
Total 2020		24	30	54	-
2019		24	30	54	-
2018		24	30	54	-
2017		24	30	54	-

Sumber : Dinas Pemberdayaan Masyarakat Desa Kabupaten Penajam Paser Utara

Source : Society and Village Empowerment Service of Penajam Paser Utara Regency

Lanjutan Tabel / *Continued Table 2.1.2*

Kecamatan <i>Subdistrict</i>	Dusun <i>Hamlet</i>	RW / RK <i>Citizens Association</i>	RT <i>Neighborhood Association</i>
(1)	(7)	(8)	(9)
1. Babulu	39	-	197
2. Waru	7	-	65
3. Penajam	9	-	247
4. Sepaku	35	-	212
Jumlah 2021	90	-	721
Total 2020	90	-	721
2019	90	-	718
2018	...	-	718
2017	...	-	715

Sumber : Dinas Pemberdayaan Masyarakat Desa Kabupaten Penajam Paser Utara

Source : *Society and Village Empowerment Service of Penajam Paser Utara Regency*

2.2 DEWAN PERWAKILAN RAKYAT DAERAH / REGIONAL HOUSE OF REPRESENTATIVE

Tabel 2.2.1 Jumlah Anggota Dewan Perwakilan Rakyat Daerah Menurut Partai Politik dan Jenis Kelamin di Kabupaten Penajam Paser Utara, 2021
Number of Regional House of Representative's Members by Political Parties and Sex in Penajam Paser Utara Regency, 2021

Partai Politik <i>Political Parties</i>	Laki-Laki <i>Male</i>	Perempuan <i>Female</i>	Jumlah <i>Total</i>
(1)	(2)	(3)	(4)
1. Fraksi Partai Golkar	4	-	4
2. Fraksi PDI Perjuangan	4	-	4
3. Fraksi Gabungan	4	-	4
4. Fraksi Partai Demokrat	4	-	4
5. Fraksi Partai Gerindra	5	1	6
6. Fraksi PKS	3	-	3
Jumlah / Total 2020	24	1	25
2019	24	1	25
2018	22	3	25
2017	24	1	25
2016	24	1	25

Sumber : Sekretariat DPRD Kabupaten Penajam Paser Utara

Source : *Regency Legislatif Council of Penajam Paser Utara Regency*

Tabel 2.2.2 Komposisi Personalia Pimpinan Dan Keanggotaan Fraksi – Fraksi Di DPRD Kabupaten Penajam Paser Utara, Periode Tahun 2021
Competition of Leader Personality and The Members of Fractions of Local Legislatif Council of Penajam Paser Utara Regency, 2021

Fraksi <i>Fraction</i>	Jabatan <i>Position</i>	Nama-nama Anggota <i>Name of Members</i>
(1)	(2)	(3)
1. Partai Golkar	Ketua	1. Sakka S.
	Sekretaris	2. H. Andi Iskandar Hamala
	Bendahara	3. H. Muh. Yusup, SH, MM
	Anggota	4. H. Muhammad Arif Albar
2. PDI Perjuangan	Ketua	1. Muhammad Taufiq Yohansyah
	Sekretaris	2. H. Sudirman, S.Sos
	Bendahara	3. Syamsudin
	Anggota	4. Hartono Basuki, S.Pd.I, MM
3. Amanat Bulan Bintang	Ketua	1. Zaenal Arifin
	Sekretaris	2. H. Syamsudin Alie, S.Sos
	Anggota	3. H. Rusbani, S.Sos, MM
	Anggota	4. Hasri Sahri, ST
4. Partai Demokrat	Ketua	1. H. Syahrudin M. Noor, SE
	Sekretaris	2. Muhammad Bijak Ilhamdani
	Anggota	3. Syarifuddin H. R.
	Anggota	4. H. Jhon Kenedi, S.Sos

Bersambung

Lanjutan tabel / *continued table* : 2.2.2

Fraksi Fraction	Jabatan Position	Nama-nama Anggota Name of Members
(1)	(2)	(3)
5. Partai Gerindra	Ketua	1. Sujiati
	Sekretaris	2. Irawan Heru Suryanto, S.Pd
	Bendahara	3. Adla Dewata
	Anggota	4. Raup Muin
	Anggota	5. Abd. Rahman Wahid, S.Pd
	Anggota	6. Adjie Noval Endyar
6. PKS	ketua	1. Dr. Wakidi, MA
	Sekretaris	2. Thohiron, S.Pd. I
	Bendahara	3. Sariman, S.Pd.I

Sumber : Sekretariat DPRD Kabupaten Penajam Paser Utara

Source : *Regency Legislatif Council of Penajam Paser Utara Regency*

Tabel 2.2.3 Komposisi Personalia Pimpinan Dan Keanggotaan Komisi-Komisi pada DPRD Kabupaten Penajam Paser Utara, 2020
Composition of Leader Personality and The Members of Commission of Local Legislatif Council of Penajam Paser Utara Regency, 2021

Komisi <i>Commission</i>	Jabatan <i>Position</i>	Nama-nama Anggota <i>Name of Members</i>
(1)	(2)	(3)
KOMISI I Pemerintahan dan Hukum	Ketua	H. Muh. Yusup, SH, MM
	Wakil Ketua	Irawan Heru Suryanto, S.Pd
	Sekretaris	Sarimin, S.Pd.I
	Anggota	1. H. Syahrudin M. Noor, SE 2. Abd. Rahmad Wahid, S.Pd 3. Syamsudin 4. Hasri Sahri
KOMISI II Perkenonomian dan Kesjahteraan Rakyat	Ketua	Dr. Wakidi, MA
	Wakil Ketua	Sujiati
	Sekretaris	H. Andi Iskandar Hamala, S.Sos
	Anggota	1. Syarifuddin H. R. 2. Muhammad Taufiq Yohansyah 3. H. Muhammad Arif Albar 4. H. Syamsudin Alie, S.Sos

Bersambung

Lanjutan tabel / *continued table* : 2.2.3

Komisi Commission	Jabatan Position	Nama-nama Anggota Name of Members
(1)	(2)	(3)
KOMISI III Pembangunan dan Keuangan	Ketua Wakil Ketua Sekretaris Anggota	H. Rusbani, S.Sos, MM Adla Dewata Muhammad Bijak Ilhamdani 1. Adjie Noval Endyar 2. H. Sudirman, S.Sos 3. Sakka S. 4. Thohiron, S.Pd. I 5. Zaenal Arifin, S.Pd

Sumber : Sekretariat DPRD Kabupaten Penajam Paser Utara

Source : *Regency Legislatif Council of Penajam Paser Utara Regency*

Tabel 2.2.4 Banyaknya Peraturan Daerah, Surat Keputusan DPRD Dan Surat Keputusan Pimpinan DPRD Kabupaten Penajam Paser Utara 2020
Number of Regional Acts, Representative Decisions and Chairman Representative Decisions of Penajam Paser Utara Regency, 2020

Bulan <i>Month</i>	Peraturan Daerah <i>Regional Acts</i>	SK DPRD <i>Representative Decision</i>	SK Pimpinan DPRD <i>Chairman Decision</i>
(1)	(2)	(3)	(4)
1. Januari	2	-	-
2. Februari	-	1	-
3. Maret	-	2	-
4. April	1	1	1
5. Mei	-	-	-
6. Juni	-	-	-
7. Juli	-	3	-
8. Agustus	-	1	2
9. September	1	4	-
10. Oktober	1	3	-
11. November	-	3	1
12. Desember	2	3	-
Jumlah <i>Total</i>	2020	7	21
	2019	13	29
	2018	14	27
	2017	21	22
	2016	8	12

Sumber : Sekretariat DPRD Kabupaten Penajam Paser Utara

Tabel 2.2.5 **Banyaknya Persidangan DPRD Kabupaten Penajam Paser Utara, 2020**
Table **Number of Representative Sessions of Penajam Paser Utara Regency, 2020**

Bulan Month	Sidang Pleno Plenary Session		
	Paripurna Complete	Paripurna Khusus Special Plenary	Istimewa Extra Ordinary
(1)	(2)	(3)	(4)
1. Januari	-	-	-
2. Februari	-	-	-
3. Maret	3	-	-
4. April	2	-	-
5. Mei	-	-	-
6. Juni	-	-	-
7. Juli	2	-	-
8. Agustus	2	-	-
9. September	3	-	-
10. Oktober	1	-	-
11. November	5	-	-
12. Desember	2	-	-
Jumlah	2020	20	-
Total	2019	25	-
	2018	17	4
	2017	12	-
	2016	8	4

Bersambung

Lanjutan tabel / *continued table* : 2.2.5

Bulan <i>Months</i>	Rapat-rapat DPRD <i>Representative Sessions</i>				
	Badan Musyawarah Program Committee	Badan Anggaran Budget Committee	Panitia Khusus Drafting Committee	Rapat Pimpinan Chairman Session	
(1)	(2)	(3)	(4)	(5)	
1. Januari	1	-	1	1	
2. Februari	1	-	-	1	
3. Maret	1	-	-	1	
4. April	1	-	-	1	
5. Mei	1	-	-	1	
6. Juni	1	-	-	1	
7. Juli	1	5	4	1	
8. Agustus	1	6	3	1	
9. September	1	10	7	1	
10. Oktober	1	7	2	1	
11. November	1	9	6	1	
12. Desember	1	-	-	-	
Jumlah	2020	25	37	23	11
Total	2019	12	20	-	11

Sumber : Sekretariat DPRD Kabupaten Penajam Paser Utara

Source : *Regency Legislatif Council of Penajam Paser Utara Regency*

2.3 SUMBER DAYA MANUSIA / HUMAN RESOURCES

Tabel 2.3.1 **Jumlah Pegawai Negeri Sipil Menurut Jabatan dan Jenis Kelamin di Kabupaten Penajam Paser Utara Desember 2019 - 2021**
Table **Number of Civil Servants by Occupation and Sex in Penajam Paser Utara Regency, December 2019 and December 2020**

Jabatan <i>Occupation</i>	Jenis Kelamin		Jumlah <i>Total</i>
	Laki-Laki <i>Male</i>	Perempuan <i>Female</i>	
(1)	(5)	(6)	(7)
1 Fungsional Tertentu <i>Specific Functional</i>			
2 Fungsional Umum/Staf <i>General Functional</i>			
3 Struktural / Structural			
Eselon V / V th Echleon			
Eselon IV / IV th Echleon			
Eselon III / III th Echleon			
Eselon II / II th Echleon			
Eselon I / I th Echleon			
Jumlah 2021			
Total 2020	1 628	1 895	3 523
2019	1 672	1 800	3 472

Sumber : Badan Kepegawaian, Pendidikan dan Pelatihan Kabupaten Penajam Paser Utara

Source : *Employees, Training and Education Affairs Board of Penajam Paser Utara Regency*

DI
DELETE

Lanjutan Tabel / *Continued Table 2.3.1*

Jabatan <i>Occupation</i>	Jenis Kerlamin		Jumlah <i>Total</i>
	Laki-Laki <i>Male</i>	Perempuan <i>Female</i>	
(1)	(5)	(6)	(7)
1 Fungsional Tertentu <i>Specific Functional</i>	701	1 365	2 066
2 Fungsional Umum/Staf <i>General Functional</i>	481	296	777
3 Struktural / Structural			
Eselon V / <i>V th Echleon</i>			
Eselon IV / <i>IV th Echleon</i>	310	196	506
Eselon III / <i>III th Echleon</i>	107	33	140
Eselon II / <i>II th Echleon</i>	29	5	34
Eselon I / <i>I th Echleon</i>			
Jumlah / Total	1 628	1 895	3 523

Sumber : Badan Kepegawaian, Pendidikan dan Pelatihan Kabupaten Penajam Paser Utara

Source : *Employees, Training and Education Affairs Board of Penajam Paser Utara Regency*

Tabel 2.3.2 **Jumlah Pegawai Negeri Sipil Menurut Tingkat Pendidikan dan Jenis Kelamin di Kabupaten Penajam Paser Utara Desember 2019 dan Desember 2020**
Number of Civil Servants by Educational Level and Sex in Penajam Paser Utara Regency, December 2019 and December 2020

Tingkat Pendidikan <i>Educational Level</i>	2019		Jumlah <i>Total</i>
	Laki-Laki <i>Male</i>	Perem- puan <i>Female</i>	
(1)	(5)	(6)	(7)
1 Sampai dengan SD <i>Up to Primary School</i>			
2 SMP/Sederajat <i>Junior High School</i>			
3 SMA/Sederajat <i>General/Vocational Senior High School</i>			
4 Diploma I, II/Akta I, II <i>Diploma I, II/Akta I, II</i>			
5 Diploma III/Akta III/Bachelor/ <i>Sarjana Muda</i> <i>Diploma III/Akta III/Bachelor</i>			
6 Tingkat Sarjana/Doktor/Ph.D <i>University Graduate</i>			
Jumlah 2021			
Total 2020	1 629	1 894	3 523
2019	1 682	1 930	3 612

Sumber : Badan Kepegawaian, Pendidikan dan Pelatihan Kabupaten Penajam Paser Utara

DELETE**Lanjutan tabel / continued table : 2.3.2**

Tingkat Pendidikan <i>Educational Level</i>	2020		Jumlah <i>Total</i>
	Laki-Laki <i>Male</i>	Perempuan <i>Female</i>	
(1)	(5)	(6)	(7)
1 Sampai dengan SD <i>Up to Primary School</i>	18	1	19
2 SMP/Sederajat General <i>Vocational Junior High School</i>	23	4	27
3 SMA/Sederajat <i>General/Vocational Senior High School</i>	377	189	566
4 Diploma I, II/Akta I, II <i>Diploma I, II/Akta I, II</i>	59	56	115
5 Diploma III/Akta III/Bachelor/ <i>Sarjana Muda</i> <i>Diploma III/Akta III/Bachelor</i>	158	411	569
6 Tingkat Sarjana/Doktor/Ph.D <i>University Graduate</i>	994	1 233	2 227
Jumlah / Total	1 629	1 894	3 523

Sumber : Badan Kepegawaian, Pendidikan dan Pelatihan Kabupaten Penajam Paser Utara

Source : *Employees, Training and Education Affairs Board of Penajam Paser Utara Regency*

Tabel 2.3.3 **Jumlah Pegawai Negeri Sipil Menurut Tingkat Kepangkatan dan Jenis Kelamin di Kabupaten Penajam Paser Utara Desember 2019 dan Desember 2020**
Number of Civil Servants by Hierarchy and Sex in Penajam Paser Utara Regency, December 2019 and December 2020

Golongan/Ruang Range	2019		Jumlah Total
	Laki-Laki Male	Perem- puan Female	
(1)	(5)	(6)	(7)
1. I/A (Juru Muda)	1	-	1
2. I/B (Juru Muda Tingkat I)	3	-	3
3. I/C (Juru)	15	2	17
4. I/D (Juru Tingkat I)	7	-	7
Golongan I/Range I	26	2	28
5. II/A (Pengatur Muda)	44	20	64
6. II/B (Pengatur Muda Tingkat I)	60	17	77
7. II/C (Pengatur)	187	129	316
8. II/D (Pengatur Tingkat I)	149	142	291
Golongan II/Range II			
Golongan II/Range II	440	308	748
9. III/A (Penata Muda)	179	378	557
10. III/B (Penata Muda Tingkat I)	233	439	672

Bersambung/Continued

Lanjutan tabel / *continued table* : 2.3.3

Tingkat Pendidikan <i>Educational Level</i>	2019		Jumlah <i>Total</i>
	Laki-Laki <i>Male</i>	Perempuan <i>Female</i>	
(1)	(5)	(6)	(7)
11. III/C (Penata)	231	310	541
12. III/D (Penata Tingkat I)	237	211	448
Golongan III/Range III	701	960	1 661
13. IV/A (Pembina)	237	221	458
14. IV/B (Pembina Tingkat I)	76	58	134
15. IV/C (Pembina Utama Muda)	22	3	25
16. IV/D (Pembina Utama Madya)	1	-	1
17. IV/E (Pembina Utama)	-	-	0
Golongan IV/Range IV	336	282	618
Jumlah 2021			
Total 2020			
	2019	1 260	1 640
			2 900

Sumber : Badan Kepegawaian, Pendidikan dan Pelatihan Kabupaten Penajam Paser Utara

Source : *Employees, Training and Education Affairs Board of Penajam Paser Utara Regency*

Lanjutan tabel / *continued table* : 2.3.3

Tingkat Pendidikan <i>Educational Level</i>	2020		Jumlah <i>Total</i>
	Laki-Laki <i>Male</i>	Perempuan <i>Female</i>	
(1)	(5)	(6)	(7)
1. I/A (Juru Muda)	1	-	1
2. I/B (Juru Muda Tingkat I)	2	-	2
3. I/C (Juru)	12	1	13
4. I/D (Juru Tingkat I)	10	1	11
Golongan I/Range I	25	2	27
5. II/A (Pengatur Muda)	40	18	58
6. II/B (Pengatur Muda Tingkat I)	59	18	77
7. II/C (Pengatur)	154	74	228
8. II/D (Pengatur Tingkat I)	161	166	327
Golongan II/Range II			
Golongan I/Range I	414	276	690
9. III/A (Penata Muda)	156	263	419
10. III/B (Penata Muda Tingkat I)	239	501	740

Bersambung/*Continued*

Lanjutan tabel / *continued table* : 2.3.3

Tingkat Pendidikan <i>Education Level</i>	2020		Jumlah <i>Total</i>
	Laki-Laki <i>Male</i>	Perempuan <i>Female</i>	
(1)	(5)	(6)	(7)
11. III/C (Penata)	226	335	561
12. III/D (Penata Tingkat I)	235	225	460
Golongan III/Range III	856	1.324	2.180
13. IV/A (Pembina)	218	192	410
14. IV/B (Pembina Tingkat I)	92	97	189
15. IV/C (Pembina Utama Muda)	23	3	26
16. IV/D (Pembina Utama Madya)	1	0	1
17. IV/E (Pembina Utama)	0	0	0
Golongan IV/Range IV	334	292	626
Jumlah / Total	1.629	1.894	3.523

Sumber : Badan Kepegawaian, Pendidikan dan Pelatihan Kabupaten Penajam Paser Utara

Source : *Employees, Training and Education Affairs Board of Penajam Paser Utara Regency*

Tabel 2.3.4 **Banyaknya Aparatur Sipil Negara (ASN) Menurut Golongan dan Kecamatan di Kabupaten Penajam Paser Utara, 2020**
Table **Number of Civil Servant at Government of Penajam Paser Utara Regency by Strata And Sub District, 2020**

Kecamatan <i>Subdistrict</i>	Golongan PNS <i>Employee Group</i>				Jumlah <i>Total</i>
	I	II	III	IV	
(1)	(2)	(3)	(4)	(5)	(6)
1. Babulu					
2. Waru					
3. Penajam					
4. Sepaku					
Jumlah 2021					
Total 2020	27	690	2 180	626	3 523
2019	28	748	2 218	618	3 612
2018	38	795	2 009	630	3 472
2017	50	892	1 982	639	3 563

Sumber : Badan Kepegawaian, Pendidikan dan Pelatihan Kabupaten Penajam Paser Utara

Source : Employees, Training and Education Affairs Board of Penajam Paser Utara Regency

Tabel 2.3.5 **Banyaknya Pegawai Negeri Sipil berdasarkan Golongan dan Eselon di Kabupaten Penajam Paser Utara, 2020**
Table *Number of Civil Servant in Local Government of Penajam Paser Utara Regency by Degree and Echelon, 2020*

Golongan Degree	Eselon / Echelon					Staf Staff	Jumlah Total
	I	II	III	IV	V		
(1)	(2)	(3)	(4)	(5)	(6)	(7)	(8)
Golongan IV	-	34	95	22	0	475	626 0
IV/E	-	-	-	-	-	-	-
IV/D	-	1	-	-	-	-	1
IV/C	-	19	-	-	-	7	26
IV/B	-	9	29	-	-	151	189
IV/A	-	5	66	22	-	317	410
Golongan III	-	-	45	484	-	1.651	2.180
III/D	-	-	31	193	-	236	460
III/C	-	-	14	189	-	358	561
III/B	-	-	-	79	-	661	740
III/A	-	-	-	23	-	396	419

Bersambung / continued

Lanjutan tabel / continued table : 2.3.5

Golongan Degree	Eselon / Echelon					Staf	Jumlah
	I	II	III	IV	V	Staff	Total
(1)	(2)	(3)	(4)	(5)	(6)	(7)	(8)
Golongan II	-	-	-	-	-	690	690
II/D	-	-	-	-	-	327	327
II/C	-	-	-	-	-	228	228
II/B	-	-	-	-	-	77	77
II/A	-	-	-	-	-	58	58
Golongan I	-	-	-	-	-	27	27
I/D	-	-	-	-	-	11	11
I/C	-	-	-	-	-	13	13
I/B	-	-	-	-	-	2	2
I/A	-	-	-	-	-	1	1
Jumlah / Total	-	34	140	506	-	2 843	3 523

Sumber : Badan Kepegawaian, Pendidikan dan Pelatihan Kabupaten Penajam Paser Utara

Source : Employees, Training and Education Affairs Board of Penajam Paser Utara Regency

Tabel 2.3.6 Jumlah Pegawai Negeri Sipil Menurut Dinas/Instansi Pemerintah dan Jenis Kelamin di Kabupaten Penajam Paser Utara 2020
Number of Civil Servants by Institution/Office and Sex in Penajam Paser Utara Regency, 2020

Kantor / Satker Office	Jenis Kelamin		Jumlah Total
	Sex		
	Laki- Laki Male	Perem- puan Female	
(1)	(2)	(3)	(4)
1 Sekretariat Daerah	78	46	124
2 Sekretariat Dewan Pengurus Korpri	2	5	7
3 Sekretariat KPUD	9	2	11
4 Sekretariat DPRD	19	11	30
5 Badan Kepegawaian dan Pengembangan Sumber Daya Manusia	16	12	28
6 Badan Kesatuan Bangsa dan Politik	8	4	12
7 Badan Keuangan dan Aset Daerah	26	13	39
8 Badan Pendapatan Daerah	17	17	34
9 Badan Perencanaan, Penelitian dan Pengembangan	31	13	44
10 Badan Penanggulangan Bencana Daerah	14	5	19
11 Inspektorat	26	15	41
12 Rumah Sakit Umum Daerah	53	150	203
13 Satuan Polisi Pamong Praja	39	5	44
14 Dinas Pendidikan, Pemuda dan Olahraga	49	27	76
15 UPT. Pemuda dan Olahraga	1	1	2

Lanjutan tabel / *continued table* : 2.3.6

Kantor / Satker <i>Office</i>	Jenis Kelamin		Jumlah <i>Total</i>
	Sex		
	Laki- Laki <i>Male</i>	Perem- puan <i>Female</i>	
(1)	(2)	(3)	(4)
17 Dinas Kesehatan	17	43	60
18 UPT. Jaminan Kesehatan Daerah	2	3	5
19 UPT. Puskesmas Babulu	11	25	36
20 UPT. Puskesmas Gunung Intan	9	17	26
21 UPT. Puskesmas Maridan	6	17	23
22 UPT. Puskesmas Penajam	15	60	75
23 UPT. Puskesmas Petung	12	46	58
24 UPT. Puskesmas Sebakung Jaya	12	18	30
25 UPT. Puskesmas Semoi II	9	18	27
26 UPT. Puskesmas Sepaku I	16	18	34
27 UPT. Puskesmas Sepaku III	9	16	25
28 UPT. Puskesmas Sotek	13	26	39
29 UPT. Puskesmas Waru	14	35	49
30 Dinas Perhubungan	35	6	41
31 UPT. Pengujian Kendaraan Bermotor	6	1	7

Bersambung/continued...

Lanjutan tabel / *continued table* : 2.3.6

Kantor / Satker <i>Office</i>	Jenis Kelamin		Jumlah <i>Total</i>
	Sex		
	Laki- Laki <i>Male</i>	Perem- puan <i>Female</i>	
(1)	(2)	(3)	(4)
32 UPT. Pelabuhan	1	-	1
33 Dinas Kebudayaan dan Pariwisata	13	8	21
34 Dinas Komunikasi dan Informatika	22	2	24
35 Dinas Koperasi, UKM, Perindustrian dan Perdagangan	12	14	26
36 UPT. Pasar Induk Penajam	1	1	2
37 Dinas Kependudukan dan Pencatatan Sipil	10	13	23
38 Dinas Sosial	11	8	19
39 Dinas Tenaga Kerja dan Transmigrasi	12	9	21
40 Dinas Pertanian	73	29	102
41 UPT. Balai Benih Utama Palawija dan Hortikultura	2	-	2
42 UPT. Pembibitan dan Penggemukan Ternak Sapi	0	1	1
43 UPT. Rumah Potong Hewan	1	1	2
44 Dinas Perikanan	17	7	24
45 Dinas Pekerjaan Umum dan Penataan Ruang	41	14	55

Lanjutan tabel / *continued table* : 2.3.6

Kantor / Satker <i>Office</i>	Jenis Kelamin		Jumlah <i>Total</i>
	Sex		
	Laki- Laki <i>Male</i>	Perem- puan <i>Female</i>	
(1)	(2)	(3)	(4)
47 UPT. Dinas Pekerjaan Umum Kecamatan Penajam	2	1	3
48 UPT. Dinas Pekerjaan Umum Kecamatan Sepaku	2	1	3
49 UPT. Dinas Pekerjaan Umum Kecamatan Waru	3	1	4
50 UPT. Laboratorium dan Alat Berat	1	2	3
51 Dinas Perumahan, Kawasan Permukiman dan Pertanahan	21	6	27
52 Dinas Penanaman Modal dan Pelayanan Terpadu Satu Pintu	22	16	38
53 Dinas Pemberdayaan Masyarakat dan Desa	13	8	21
54 Dinas Lingkungan Hidup	25	12	37
55 Dinas Perpustakaan dan Arsip	8	17	25
56 Dinas Penanggulangan Kebakaran dan Penyelamatan	65	2	67
57 Dinas Pemberdayaan Perempuan, Perlindungan Anak, Pengendalian Penduduk dan Keluarga	13	16	29
58 Dinas Ketahanan Pangan	19	6	25

Bersambung/continued...

Lanjutan tabel / *continued table* : 2.3.6

Kantor / Satker <i>Office</i>	Jenis Kelamin		Jumlah <i>Total</i>
	Sex		
	Laki- Laki <i>Male</i>	Perem- puan <i>Female</i>	
(1)	(2)	(3)	(4)
58 Kecamatan Babulu	16	4	20
59 Kecamatan Penajam	5	12	17
60 Kelurahan Buluminung	6	1	7
61 Kelurahan Gersik	4	5	9
62 Kelurahan Gunung Seteleng	3	6	9
63 Kelurahan Jenebora	4	3	7
64 Kelurahan Kampung Baru	3	3	6
65 Kelurahan Lawe - Lawe	2	4	6
66 Kelurahan Nenang	4	5	9
67 Kelurahan Nipah - Nipah	5	3	8
68 Kelurahan Pantai Lango	3	2	5
69 Kelurahan Pejala	4	2	6
70 Kelurahan Penajam	3	6	9
71 Kelurahan Petung	2	6	8
72 Kelurahan Riko	4	2	6
73 Kelurahan Saloloang	6	3	9

Bersambung/continued...

Lanjutan tabel / *continued table* : 2.3.6

Kantor / Satker <i>Office</i>	Jenis Kelamin		Jumlah <i>Total</i>
	Sex		
	Laki- Laki <i>Male</i>	Perem- puan <i>Female</i>	
(1)	(2)	(3)	(4)
74 Kelurahan Sepan	4	1	5
75 Kelurahan Sesumpu	3	3	6
76 Kelurahan Sotek	6	2	8
77 Kelurahan Sungai Parit	3	6	9
78 Kelurahan Tanjung Tengah	3	4	7
79 Kecamatan Waru	8	12	20
80 Kelurahan Waru	4	7	11
81 Kecamatan Sepaku	11	10	21
82 Kelurahan Maridan	4	5	9
83 Kelurahan Mentawir	2	1	3
84 Kelurahan Pemaluan	3	3	6
85 Kelurahan Sepaku	4	2	6
Jumlah / Total	1 629	1 894	3 523

Sumber : Badan Kepegawaian, Pendidikan dan Pelatihan Kabupaten Penajam Paser Utara

Source : *Employees, Training and Education Affairs Board of Penajam Paser Utara Regency*

Tabel 2.3.7 Banyaknya Aparatur Sipil Negara di Lingkungan Pemerintah Kabupaten Penajam Paser Utara dirinci Menurut Pendidikan, 2020
Table **Number of Civil Servant at Regional Government of Penajam Paser Utara Regency by Education, 2020**

Pendidikan Terakhir <i>Educational Attainment</i>	Banyaknya			Percentage		
	<i>Total</i>			<i>Percentage (%)</i>		
	Laki	Perem	Jumlah	Laki	Perem	Persen Total
	Laki	puan	Total	Laki	puan	Total
	<i>Male</i>	<i>Female</i>		<i>Male</i>	<i>Female</i>	
(1)	(2)	(3)	(4)	(5)	(6)	(7)
1.SD	18	1	19	94,74	5,26	100
2.SLTP	23	4	27	85,19	14,81	100
3.SLTA	377	189	566	66,61	33,39	100
4.Diploma I (D I)	3	3	6	50,00	50,00	100
5.Diploma II (D II)	56	53	109	51,38	48,62	100
6.Diploma III (D III)	158	411	569	27,77	72,23	100
7.Diploma II (D IV)	26	25	51	50,98	49,02	100
8.Strata 1 (S 1)	852	1 136	1 988	42,86	57,14	100
9.Strata 2 (S 2)	114	72	186	61,29	38,71	100
10.Strata 3 (S 3)	2	0	2	100,00	0,00	100
Jumlah 2020	1 629	1 894	3 523	61,29	53,76	100
Total 2019	1 682	1 930	3 612	46,57	53,43	100
2018	1 672	1 800	3 472	48,16	51,84	100
2017	1 726	1 837	3 563	48,44	51,56	100
2016	1 787	1 836	3 623	49,32	50,68	100

Sumber : Badan Kepegawaian, Pendidikan dan Pelatihan Kabupaten Penajam Paser Utara

Source : Employees, Training and Education Affairs Board of Penajam Paser Utara Regency

Tabel 2.3.8 **Banyaknya Pegawai Berdasarkan Golongan Usia dan Jenis Kelamin di Kabupaten Penajam Paser Utara, 2020**
Table **Number of Civil Servant by Ages and Sex of Penajam Paser Utara Regency, 2020**

Golongan Usia Ages Range	Laki - laki Male	Perempuan Female	Jumlah Total
(1)	(2)	(3)	(4)
> 55	153	97	250
51 - 55	305	256	561
46 - 50	254	245	499
41 - 45	341	323	664
36 - 40	331	538	869
31 - 35	178	306	484
26 - 30	58	109	167
21 - 25	9	20	29
< 21	-	-	-
Jumlah/ Total	1 629	1 894	3 523

Sumber : Badan Kepegawaian, Pendidikan dan Pelatihan Kabupaten Penajam Paser Utara

Source : *Employees, Training and Education Affairs Board of Penajam Paser Utara Regency*

2.4. KEUANGAN PEMERINTAH / GOVERNMENT FINANCE

Tabel 2.4.1 Realisasi Pendapatan Pemerintah Kabupaten Penajam Paser Utara Menurut Jenis Pendapatan (ribu rupiah) 2017 -2020
Table *Actual Penajam Paser Utara Regency Government Revenues by Kind of Revenues (thousand rupiahs), 2019 - 20120*

Jenis Pendapatan <i>Type of Income</i>	Tahun / Years	
	2017	2018
(1)	(2)	(3)
1. Pendapatan Asli Daerah <i>Regional Revenue</i>	116.222.260,05	103.344.519,26
1.1. Pajak Daerah / <i>Regional Tax</i>	22.953.822,45	19.332.707,49
1.2. Restribusi Daerah / <i>Regional Retribution</i>	6.720.971,55	4.367.646,72
1.3. Bagian Laba Usaha Daerah	4.957.163,55	4.723.091,85
1.4. Lain - Lain Pendapatan Asli Daerah <i>Other Regional Revenue</i>	81.590.302,49	74.921.073,20
2. Dana Perimbangan <i>Balance Funds</i>	728.848.228,78	947.015.386,31
2.1. Bagi Hasil Pajak <i>Tax Sharing Revenue</i>	78.078.444,17	72.352.317,09
2.2. Bagi Hasil Pajak dan Bukan Pajak <i>Tax Sharing Revenue and Non-Tax Sharing Revenue</i>	230.848.953,58	496.807.515,66
2.3. Dana Alokasi Umum <i>General Allocation Fund</i>	255.066.428,00	259.192.257,00
2.4. Dana Alokasi Khusus <i>Special Allocation Fund</i>	90.296.542,54	118.663.296,56

Bersambung

Lanjutan tabel / *continued table* : 2.4.1

Jenis Pendapatan <i>Type of Income</i>	Tahun / <i>Years</i>	
	2017	2018
(1)	(3)	(2)
3. Lain - Lain Pendapatan Yang Sah	189.466.689,73	189.087.813,00
3.1. Dana Hibah / <i>Grant</i>	20.498.000,00	
3.2. Dana Darurat / <i>Emergency Fund</i>		
3.3. Dana Bagi Hasil Pajak dari Daerah Lainnya	95.844.224,00	109.228.438,00
Provinsi dan Pemerintah lainnya <i>Tax Sharing Revenue from Provincial and Other Regional Governments</i>		
3.4. Dana Penyesuaian <i>Regional Adjustment and Autonomy Fund</i>	27.736.025,00	28.609.375,00
3.5. Bantuan Keuangan dari Propinsi Atau Pemerintah Daerah Lainnya <i>Financial Assistance from Provincial or Other Regional Governments</i>	45.388.440,73	51.250.000,00
3.6 Lainnya/ <i>Others</i>	-	-

Sumber : Badan Keuangan Kabupaten Penajam Paser Utara

Source : *Regional Revenue Service of Penajam Paser Utara Regency*

Lanjutan tabel / *continued table* : 2.4.1

Jenis Pendapatan <i>Type of Income</i>	Tahun / <i>Years</i>	
	2019	2020
(1)	(3)	(3)
1. Pendapatan Asli Daerah <i>Regional Revenue</i>	99.727.763,73	88.250.948.814,26
1.1. Pajak Daerah / <i>Regional Tax</i>	23.010.698,06	22.807.535.558,97
1.2. Restribusi Daerah / <i>Regional Retribution</i>	12.296.743,34	10.719.961.515,60
1.3. Bagian Laba Usaha Daerah	4.078.067,77	2.318.899.829,43
1.4. Lain - Lain Pendapatan Asli Daerah <i>Other Regional Revenue</i>	60.342.254,56	52.404.551.910,26
2. Dana Perimbangan <i>Balance Funds</i>	1.188.425.340,87	927.945.079.604,00
2.1. Bagi Hasil Pajak <i>Tax Sharing Revenue</i>	67.500.359,37	80.669.308.775,00
2.2. Bagi Hasil Pajak dan Bukan Pajak <i>Tax Sharing Revenue and Non-Tax Sharing Revenue</i>	736.620.944,54	465.628.797.727,00
2.3. Dana Alokasi Umum <i>General Allocation Fund</i>	278.328.579,00	275.868.751.000,00
2.4. Dana Alokasi Khusus <i>Special Allocation Fund</i>	105.975.457,96	105.778.222.102,00

Bersambung

Lanjutan tabel / *continued table* : 2.4.1

Jenis Pendapatan <i>Type of Income</i>	Tahun / <i>Years</i>	
	2019	2020
(1)	(3)	(3)
3. Lain - Lain Pendapatan Yang Sah	297.001.426,32	251.546.029.845,00
3.1. Dana Hibah / <i>Grant</i>	-	23.883.140.000,00
3.2. Dana Darurat / <i>Emergency Fund</i>	-	-
3.3. Dana Bagi Hasil Pajak dari Daerah Lainnya	108.397.820,32	84.662.542.089,00
Provinsi dan Pemerintah lainnya <i>Tax Sharing Revenue from Provincial and Other Regional Governments</i>		
3.4. Dana Penyesuaian <i>Regional Adjustment and Autonomy Fund</i>	44.803.606,00	27.240.345.000,00
3.5. Bantuan Keuangan dari Propinsi Atau Pemerintah Daerah Lainnya <i>Financial Assistance from Provincial or Other Regional Governments</i>	143.800.000,00	115.760.002.756,00
3.6 Lainnya/ <i>Others</i>	-	-

Sumber : Badan Keuangan Kabupaten Penajam Paser Utara

Source : *Regional Revenue Service of Penajam Paser Utara Regency*

Tabel 2.4.2 Realisasi Belanja Pemerintah Kabupaten Penajam Paser Utara Menurut Jenis Belanja (ribu rupiah), 2017-2020
Actual Penajam Paser Utara Regency Government Expenditures by Kind of Expenditures (thousand rupiahs), 2017-2020

Jenis Belanja <i>Kind of Expenditures</i>	Tahun/ Years	
	2017	2018
(1)	(2)	(3)
I. BELANJA TIDAK LANGSUNG		
1,1 Belanja Pegawai/ <i>Personnel Expenditure</i>
1,2 Belanja Bunga/ <i>Interest Expenditure</i>
1,3 Belanja Subsidi/ <i>Subsidies Expenditure</i>
1,4 Belanja Hibah/ <i>Grant Expenditure</i>
1,5 Belanja Bantuan Sosial/ <i>Social Aid Expenditure</i>
1,6 Belanja Bagi Hasil/ <i>Sharing Fund Expenditure</i>
1,7 Belanja Bantuan Keuangan/ <i>Financial Aids Expenditure</i>
1,8 Belanja Tidak terduga/ <i>Unpredicted Expenditure</i>
II. BELANJA LANGSUNG		
2,1 Belanja Pegawai/ <i>Personnel Expenditure</i>
2,2 Belanja Barang dan Jasa/ <i>Goods and Services Expenditure</i>
2,3 Belanja Modal/ <i>Capital Expenditure</i>
Jumlah/Total

Ket : ... Data belum tersedia

Sumber : Badan Keuangan Kabupaten Penajam Paser Utara

Source : *Regional Revenue Service of Penajam Paser Utara Regency*

Lanjutan tabel / *continued table* : 2.4.2

Jenis Belanja <i>Kind of Expenditures</i>	Tahun/ <i>Years</i>	
	2019	2020
(1)	(2)	(3)
I. BELANJA TIDAK LANGSUNG
1,1 Belanja Pegawai/ <i>Personnel Expenditure</i>
1,2 Belanja Bunga/ <i>Interest Expenditure</i>
1,3 Belanja Subsidi/ <i>Subsidies Expenditure</i>
1,4 Belanja Hibah/ <i>Grant Expenditure</i>
1,5 Belanja Bantuan Sosial/ <i>Sosial Aid Expenditure</i>
1,6 Belanja Bagi Hasil/ <i>Sharing Fund Expenditure</i>
1,7 Belanja Bantuan Keuangan/ <i>Financial Aids Expenditure</i>
1,8 Belanja Tidak terduga/ <i>Unpredicted Expenditure</i>
II. BELANJA LANGSUNG
2,1 Belanja Pegawai/ <i>Personnel Expenditure</i>
2,2 Belanja Barang dan Jasa/ <i>Goods and Services Expenditure</i>
2,3 Belanja Modal/ <i>Capital Expenditure</i>
Jumlah/<i>Total</i>

Ket : ... Data belum tersedia

Sumber : Badan Keuangan Kabupaten Penajam Paser Utara

Source : *Regional Revenue Service of Penajam Paser Utara Regency*

Tabel 2.4.3 Realisasi Penerimaan/Pendapatan Pajak dan Retribusi
Table Kabupaten Penajam Paser Utara Tahun 2019 dan 2020 (000 Rp)
*Realization of Penajam Paser Utara Regency Tax Revenue /
 Retribution by Period 2019 / 2020*

Jenis Penerimaan <i>Type of Income</i>	Tahun/ Years	
	2019	2020
(1)	(3)	(4)
A. PAJAK DAERAH	23.010.698.059,67	22.807.535.558,97
a Hotel	145.881.463,00	132.971.704,00
b Restoran	2.286.955.219,92	2.713.019.809,97
c Hiburan	6200000,00	4.250.000,00
d Reklame	645.998.389,00	670.964.795,00
e Penerangan Jalan	2.696.523.706,00	2.998.942.548,00
f Pajak Parkir	13.031.000,00	6.440.000,00
g Pajak Air Tanah	187.152.949,00	125.267.552,00
h Pajak Sarang Burung Walet	77.775.000,00	52.325.250,00
i Pajak Mineral Batuan dan Logam	2.458.534.508,00	1.877.377.889,00
j BPHTB	3.918.771.038,75	5.446.335.427,00
k PBB P2	10573874786,00	8.779.640.584,00
B. RETRIBUSI DAERAH	12.296.743.340,25	10.719.961.515,00
a Retribusi Jasa Umum	1.257.714.810,00	2.920.681.700,00
b Retribusi Perizinan Tertentu	5.851.530.847,25	652.965.166,25
c Perijinan Jasa Usaha	5.187.497.683,00	7.146.314.649,35

Sumber : Badan Keuangan Kabupaten Penajam Paser Utara

Source : Regional Revenue Service of Penajam Paser Utara Regency

Tabel 2.4.4 Realisasi Penerimaan/Pendapatan Daerah
Table Kabupaten Penajam Paser Utara (000 Rp) Tahun 2018 dan 2019
*Realization of Regional Revenue / Revenue of Penajam Paser
 Utara Regency (000 Rp) by Period 2018 and 2019*

Jenis Penerimaan <i>Type of Income</i>	Tahun / Years	
	2019	2020
(1)	(2)	(3)
I. PENDAPATAN DAERAH	99.727.763.728,84	88.250.948.814,26
a Pajak Daerah	23.010.698.059,67	22.807.535.558,97
b Retribusi Daerah	12.296.743.340,25	10.719.961.515,60
c Bagian Laba BUMD	4.078.067.768,59	2.318.899.829,43
d Penerimaan Lainn - Lain	60.342.254.560,33	52.404.551.910,26
II. DANA PERIMBANGAN	1.188.425.340.868,00	927.945.079.604,00
a Bagi Hasil Pajak	67.500.359.374,00	546.298.106.502,00
b Bagi Hasil Bukan Pajak	736.620.944.539,00	465.632.475.016,00
c Dana Alokasi Umum	278.328.579.000,00	275.868.751.000,00
d Dana Alokasi Khusus	105.975.457.955,00	105.778.222.102,00
III. LAIN LAIN PENERIMAAN YANG SYAH	297.001.426.318,00	251.546.029.845,00
a Dana Hibah	-	23.883.140.000,00
b Dana Darurat	-	-
c Dana Bagi Hasil Pajak Dari Propinsi dan Pemerintah	108.397.820.318,00	84.662.542.089,00
d Dana Penyesuaian	44.803.606.000,00	27.240.345.000,00
e Bantuan Keuangan Dari Propinsi	143.800.000.000,00	115.760.002.756,00

Sumber : Badan Keuangan Kabupaten Penajam Paser Utara

Source : *Regional Revenue Service of Penajam Paser Utara Regency*

Tabel 2.4.5 Target Dan Realisasi Penerimaan PBB Menurut Sektor, di Kabupaten Penajam Paser Utara 2020
Table *Target and Actual of Receipt of Land and Building Taxes by Sector of Penajam Paser utara Regency 2020*

Sektor Sector	Target Target (Rp)	Realisasi Actual (Rp)
(1)	(2)	(3)
1 Pedesaan & Perkotaan <i>Rural And Urban</i>	11.998.500.000,00	8.779.640.584,00
2 Perkebunan <i>Plantation</i>	-	18.061.342.906,00
3 Kehutanan <i>Forestry</i>	-	2.221.417.060,00
4 Pertambangan <i>Mining</i>	-	33.104.470.404,00
5 Bagian Pusat	-	4.472.972.800,00
Jumlah 2020	11.998.500.000,00	66.639.843.754,00
Total 2019	9.000.000.000,00	10.573.874.786,00
2018	9.000.000.000,00	9.096.731.561,00
2017		
2016	7.325.000.000,00	7.368.825.727,00
2015	6.500.000.000,00	7.165.779.656,00

Sumber : Badan Keuangan Kabupaten Penajam Paser Utara

Source : Regional Revenue Service of Penajam Paser Utara Regency

2.5 PEMILIHAN UMUM / GENERAL ELECTION

Tabel 2.5.1 Jumlah Pemilih yang Terdaftar, Menggunakan Hak Pilih, dan Status Suara Dalam Pemilukada Bupati dan Wakil Bupati di Kabupaten Penajam Paser Utara Tahun 2018
Number of Registered Voters, Using Voting Right and Votes Status in the election of Regent and Vice Regent of Penajam Paser Utara Regency, 2018

Kecamatan <i>Subdistrict</i>	Jumlah Pemilih Terdaftar Dalam DP4 <i>Number of Registered Voters in DP4</i>	Jumlah Pemilih Terdaftar Dalam DPT <i>Number of Registered Voters in DPT</i>	Jumlah Seluruh Pengguna Hak Pilih <i>Number of All Users Voting Right</i>
(1)	(2)	(3)	(4)
1. Babulu	26 270	24 591	17 396
2. Waru	13 575	12 955	9 263
3. Penajam	59 592	54 978	40 220
4. Sepaku	27 100	26 055	18 167
Penajam Paser Utara	126 537	118 579	85 046

Sumber : Komisi Pemilihan Umum Kab. Penajam Paser Utara

Source : General Elections Commission of Penajam Paser Utara Regency

Lanjutan tabel / *continued table* : 2.5.1

Kecamatan Subdistrict	Jumlah Suara Sah Number of Voting Valid	Jumlah Suara Tidak Sah Unauthorized Number of Voting	Jumlah Suara Sah dan Tidak Sah Number of Valid and Unauthorized Voting
(1)	(2)	(3)	(4)
1. Babulu	16 740	656	17 396
2. Waru	9 000	263	9 263
3. Penajam	39 222	998	40 220
4. Sepaku	17 545	622	18 167
Penajam Paser Utara	82 507	2 539	85 046

Sumber : Komisi Pemilihan Umum Kab. Penajam Paser Utara

Source : *General Elections Commission of Penajam Paser Utara Regency*

Tabel 2.5.2 Jumlah Pemilih yang Terdaftar, Menggunakan Hak Pilih, dan Status Suara Dalam Pemilukada Gubernur dan Wakil Gubernur Provinsi Kalimantan Timur Tahun 2018
Number of Registered Voters, Using Voting Right, and Votes Status in the Governor Election of Kalimantan Timur Province, 2018

Kecamatan Subdistrict	Jumlah Pemilih Terdaftar Dalam DP4 Number of Registered Voters in DP4	Jumlah Pemilih Terdaftar Dalam DPT Number of Registered Voters in DPT	Jumlah Seluruh Pengguna Hak Pilih Number of All Users Voting Right
(1)	(2)	(3)	(4)
1. Babulu	26 270	24 591	17 398
2. Waru	13 575	12 955	9 263
3. Penajam	59 592	54 978	40 232
4. Sepaku	27 100	26 055	18 169
Penajam Paser Utara	126 537	118 579	85 062

Sumber : Komisi Pemilihan Umum Kab. Penajam Paser Utara

Source : General Elections Commission of Penajam Paser Utara Regency

Lanjutan tabel / *continued table* : 2.5.2

Kecamatan Subdistrict	Jumlah Suara Sah Number of Voting Valid	Jumlah Suara Tidak Sah Unauthorized Number of Voting	Jumlah Suara Sah dan Tidak Sah Number of Valid and Unauthorized Voting
(1)	(2)	(3)	(4)
1. Babulu	16 509	889	17 398
2. Waru	8 796	467	9 263
3. Penajam	38 566	1 666	40 232
4. Sepaku	17 260	909	18 169
Penajam Paser Utara	81 131	3 931	85 062

Sumber : Komisi Pemilihan Umum Kab. Penajam Paser Utara

Source : *General Elections Commission of Penajam Paser Utara Regency*

Tabel 2.5.3 Jumlah Pemilih yang Terdaftar, Menggunakan Hak Pilih, dan Status Suara Dalam Pemilu Presiden dan Wakil Presiden 2019
Number of Registered Voters, Using Voting Right, and Votes Status in the President and Vice President Election, 2019

Kecamatan Subdistrict	Jumlah Pemilih Terdaftar Dalam DP4 Number of Registered Voters in DP4	Jumlah Pemilih Terdaftar Dalam DPT Number of Registered Voters in DPT	Jumlah Seluruh Pengguna Hak Pilih Number of All Users Voting Right
(1)	(2)	(3)	(4)
1. Babulu	26 270	26 056	21 342
2. Waru	13 575	13 176	11 099
3. Penajam	59 592	56 749	47 792
4. Sepaku	27 100	26 886	21 335
Penajam Paser Utara	126 537	122 867	101 568

Sumber : Komisi Pemilihan Umum Kab. Penajam Paser Utara

Source : General Elections Commission of Penajam Paser Utara Regency

Lanjutan tabel / *continued table* : 2.5.3

Kecamatan Subdistrict	Jumlah Suara Sah Number of Voting Valid	Jumlah Suara Tidak Sah Unauthorized Number of Voting	Jumlah Suara Sah dan Tidak Sah Number of Valid and Unauthorized Voting
(1)	(2)	(3)	(4)
1. Babulu	20 818	524	21 342
2. Waru	10 883	216	11 099
3. Penajam	46 627	1 165	47 792
4. Sepaku	20 915	420	21 335
Penajam Paser Utara	99 243	2 325	101 568

Sumber : Komisi Pemilihan Umum Kab. Penajam Paser Utara

Source : General Elections Commission of Penajam Paser Utara Regency

Tabel 2.5.4 Jumlah Pemilih yang Terdaftar, Menggunakan Hak Pilih, dan Status Suara Dalam Pemilu DPRD di Kabupaten Penajam Paser Utara 2019
Number of Registered Voters, Using Voting Right, and Votes Status in the PPU Regency Council Members Elections 2019

Kecamatan Subdistrict	Jumlah Pemilih Terdaftar Dalam DP4 Number of Registered Voters in DP4	Jumlah Pemilih Terdaftar Dalam DPT Number of Registered Voters in DPT	Jumlah Seluruh Pengguna Hak Pilih Number of All Users Voting Right
(1)	(2)	(3)	(4)
1. Babulu	26 270	26 056	21 289
2. Waru	13 575	13 176	11 061
3. Penajam	59 592	56 749	47 629
4. Sepaku	27 100	26 886	21 291
Penajam Paser Utara	126 537	122 867	101 270

Sumber : Komisi Pemilihan Umum Kab. Penajam Paser Utara

Source : General Elections Commission of Penajam Paser Utara Regency

Lanjutan tabel / *continued table* : 2.5.4

Kecamatan Subdistrict	Jumlah Suara Sah Number of Voting Valid	Jumlah Suara Tidak Sah Unauthorized Number of Voting	Jumlah Suara Sah dan Tidak Sah Number of Valid and Unauthorized Voting
(1)	(2)	(3)	(4)
1. Babulu	19 913	1 376	21 289
2. Waru	10 326	735	11 061
3. Penajam	45 429	2 200	47 629
4. Sepaku	20 098	1 193	21 291
Penajam Paser Utara	95 766	5 504	101 270

Sumber : Komisi Pemilihan Umum Kab. Penajam Paser Utara

Source : General Elections Commission of Penajam Paser Utara Regency

2.6 PEMERINTAHAN LAINNYA / OTHER SECTOR OF GOVERNMENT

Tabel 2.6.1 **Banyaknya Permohonan dan Pemberian Hak Atas Tanah Per Bulan di Kabupaten Penajam Paser Utara, 2020**
Monthly Number of Request Applications and Arrangements of Land Proprietary Right per Month in Penajam Paser Utara Regency, 2020

Bulan Months	Surat Keputusan Pemberian Type of Arrangements			Jumlah Total
	Hak Milik Proprietary Rights	Hak Guna Bangunan Building Concession	Hak Pakai Land Use Rights	
(1)	(2)	(3)	(4)	(5)
1. Januari	19	-	-	19
2. Februari	33	-	1	34
3. Maret	23	-	-	23
4. April	14	-	-	14
5. Mei	48	-	-	48
6. Juni	38	-	-	38
7. Juli	20	3	-	23
8. Agustus	21	31	-	52
9. September	22	2	-	24
10. Oktober	46	-	2	48
11. November	39	2	2	43
12. Desember	49	-	3	52
Jumlah/ Total 2020	372	38	8	418
Jumlah/ Total 2019	117	16	38	171

Sumber : Badan Pertanahan Nasional Kabupaten Penajam Paser Utara

Source : National Land Board of Penajam Paser Utara Regency

Tabel 2.6.2 Banyaknya Permohonan dan Penyelesaian, Pendaftaran dan Pencatatan Alih Hak, Pengukuran dan SKPT per Bulan di Kabupaten Penajam Paser Utara, 2020
Number of Request Applications, Issuing, Registering and Recording of Transferring of The Rights for Land Use, Measuring and SKPT per Month in Penajam Paser Utara Regency, 2020

Bulan Months	Peralihan Hak Transferring the Rights for Land Use		Pengukuran Measuring	
	Permohonan Request Application	Penyelesaian Arrangements	Permohonan Request Application	Penyelesaian Arrangements
	(2)	(3)	(4)	(5)
	(1)	(2)	(3)	(4)
1. Januari	82	80	108	100
2. Februari	143	143	94	63
3. Maret	96	96	47	52
4. April	110	110	7	2
5. Mei	104	104	6	3
6. Juni	91	91	29	25
7. Juli	78	78	49	33
8. Agustus	93	93	77	68
9. September	88	88	62	60
10. Oktober	141	141	115	96
11. November	106	106	165	110
12. Desember	45	45	60	40
Jumlah/ Total 2020	1177	1175	819	652
2019	497	432	448	266

Sumber : Badan Pertanahan Nasional Kabupaten Penajam Paser Utara

Source : National Land Board of Penajam Paser Utara Regency

Lanjutan tabel / *continued table* : 2.6.2

Bulan <i>Months</i>	SKPT	
	Permohonan <i>Request Application</i>	Penyelesaian <i>Arrangements</i>
(1)	(2)	(3)
1. Januari	13	13
2. Februari	23	23
3. Maret	13	13
4. April	10	10
5. Mei	8	8
6. Juni	2	2
7. Juli	13	13
8. Agustus	4	4
9. September	3	3
10. Oktober	10	10
11. November	7	7
12. Desember	7	7
Jumlah/ Total 2020	113	113
2019	143	121

Sumber : Badan Pertanahan Nasional Kabupaten Penajam Paser Utara

Source : *National Land Board of Penajam Paser Utara Regency*

Tabel 2.6.3 Permohonan dan Penyelesaian Atas Pertimbangan Penelitian terhadap Obyek (Land reform) dalam rangka Konversi dan Pendaftaran Hak per Bulan di Penajam Paser Utara 2020
Monthly Number of Applications and Arrangements of Observational Judgement about Landreform Objects in The Framework of Conversion and Registration, 2020

Bulan Months	Permohonan Applications				
	2016	2017	2018	2019	2020
(1)	(2)	(3)	(4)	(5)	(6)
1. Januari	-	-	-	-	...
2. Februari	-	-	-	-	...
3. Maret	-	-	-	-	...
4. April	-	-	-	-	...
5. Mei	-	-	-	-	...
6. Juni	-	-	-	-	...
7. Juli	-	-	-	-	...
8. Agustus	-	-	-	-	...
9. September	-	-	-	-	...
10. Oktober	-	-	-	-	...
11. November	-	-	-	6	...
12. Desember	-	-	-	425	...
Jumlah/ Total	-	-	-	431	...

Sumber : Badan Pertanahan Nasional Kabupaten Penajam Paser Utara

Source : National Land Board of Penajam Paser Utara Regency

Lanjutan tabel / *continued table* : 2.6.3

Bulan <i>Months</i>	Penyelesaian <i>Arrangements</i>				
	2016	2017	2018	2019	2020
(1)	(2)	(3)	(4)	(5)	(6)
1. Januari	-	-	-	-	...
2. Februari	-	-	-	-	...
3. Maret	-	-	-	-	...
4. April	-	-	-	-	...
5. Mei	-	-	-	-	...
6. Juni	-	-	-	-	...
7. Juli	-	-	-	-	...
8. Agustus	-	-	-	-	...
9. September	-	-	-	-	...
10. Oktober	-	-	-	-	...
11. November	-	-	-	6	...
12. Desember	-	-	-	425	...
Jumlah/ Total	-	-	-	431	...

Sumber : Badan Pertanahan Nasional Kabupaten Penajam Paser Utara

Source : *National Land Board of Penajam Paser Utara Regency*

BAB

Chapter

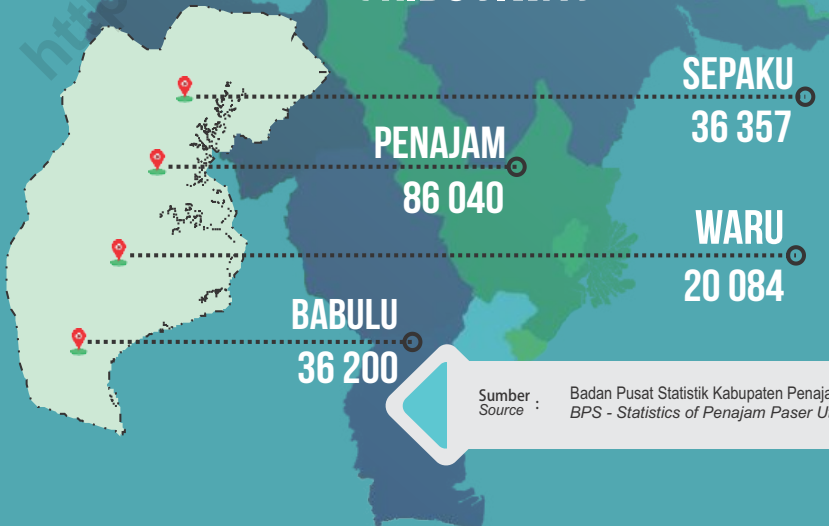
03

PENDUDUK & TENAGA KERJA

POPULATION AND EMPLOYMENT



PENDUDUK HASIL SENSUS PENDUDUK 2020 (RIBU JIWA)



Sumber :
Source :

Badan Pusat Statistik Kabupaten Penajam Paser Utara
BPS - Statistics of Penajam Paser Utara Regency

PENJELASAN TEKNIS

1. Sumber utama data kependudukan adalah sensus penduduk yang dilaksanakan setiap sepuluh tahun sekali. Sensus penduduk telah dilaksanakan sebanyak enam kali sejak Indonesia merdeka, yaitu tahun 1961, 1971, 1980, 1990, 2000, 2010, 2020. Di dalam sensus penduduk, pencacahan dilakukan terhadap seluruh penduduk yang berdomisili di wilayah teritorial Indonesia termasuk warga negara asing kecuali anggota korps diplomatik negara sahabat beserta keluarganya. Metode pengumpulan data dalam sensus dilakukan dengan wawancara antara petugas sensus dengan responden dan juga melalui e-census. Pencatatan penduduk menggunakan konsep usual residence, yaitu konsep di mana penduduk biasa bertempat tinggal. Bagi penduduk yang bertempat tinggal tetap dicacah di mana mereka biasa tinggal, sedangkan untuk penduduk yang tidak bertempat tinggal tetap dicacah di tempat di mana mereka ditemukan petugas sensus pada malam 'Hari Sensus'. Termasuk penduduk yang tidak bertempat tinggal tetap adalah tuna wisma, awak kapal berbendera Indonesia, penghuni perahu/rumah apung, masyarakat terpencil/terasing, dan pengungsi. Bagi

TECHNICAL NOTES

1. *The main Source of demographic data is population census, which is conducted every ten years. Population Census has been conducted six times since Indonesia's independence: 1961, 1971, 1980, 1990, 2000, 2010, 2020. The population census enumerates all residents who domicile in the entire territory of Indonesia including foreign citizens except the diplomatic corps members and their families. The method of data collection in a population census involves interviewing respondents and conducting e-census. Enumeration of the population uses the concept of "usual residence", which is the concept of "places where people usually live". De jure was applied to the permanent residents, while de facto was applied to nonpermanent residents. The permanent residents were enumerated in place where they normally live, the nonpermanent residents were enumerated where they were found by the enumerators, on the night of 'Census Date'. The non permanent residents include homeless people, ship crew, boat people, remote area community, and internally displaced persons. Those who had permanent residence and had been travelling away from their home for six months or more were not enumerated in*

mereka yang mempunyai tempat tinggal tetap dan sedang bepergian ke luar wilayah lebih dari enam bulan, tidak dicacah di tempat tinggalnya, tetapi dicacah di tempat tujuannya. Untuk tahun yang tidak dilaksanakan sensus penduduk, data kependudukan diperoleh dari hasil proyeksi penduduk. Proyeksi penduduk merupakan suatu perhitungan ilmiah yang didasarkan pada asumsi dari komponen-komponen perubahan penduduk, yaitu kelahiran, kematian, dan migrasi. Proyeksi penduduk Indonesia 2010–2035 menggunakan data dasar penduduk hasil SP2010 .

their permanent place, but in the place where they were during the census. For the periods where the population census is not conducted, population projection is done to estimate population during those years. The population projection is an estimate based on the demographic components, such as birth, death, and migration Indonesia's 2010–2035 population projection used the 2010 Population Census as the base population.

2. BPS - Penduduk Indonesia adalah semua orang yang berdomisili di wilayah teritorial Indonesia selama 6 bulan atau lebih dan atau mereka yang berdomisili kurang dari 6 bulan tetapi bertujuan menetap.
3. Disdukcapil - Penduduk adalah setiap orang baik warga negara Indonesia maupun Warga Negara Asing yang bertempat tinggal di wilayah di Negara RI dan telah memenuhi ketentuan Peraturan Perundang-undangan yang berlaku.
4. Laju pertumbuhan penduduk adalah angka yang menunjukkan persentase

2. *BPS - The population of Indonesia are all residents of the entire territory of Indonesia who have stayed for six months or longer, and those who intended to stay more than six months even though their length of stay is less than six months.*
3. *Disdukcapil - Population is any person both Indonesian citizens and Foreign Citizens who reside in the territory of the Republic of Indonesia and has complied with the provisions of the applicable Laws and Regulations.*
4. *The growth rate of population is the number that show percentage of population*

- pertambahan penduduk dalam jangka waktu tertentu. *growth within a specified period.*
5. Kepadatan penduduk adalah rasio Jumlah penduduk per kilometer persegi. *5. Population density is ratio of population per square kilometer.*
 6. Rasio jenis kelamin adalah perbandingan antara penduduk laki-laki dan penduduk perempuan pada suatu wilayah dan waktu tertentu. Biasanya dinyatakan dengan Jumlah penduduk laki-laki untuk 100 penduduk perempuan. *6. Sex ratio is the ratio of males population to females population in a given area and time, usually expressed as the number of males for every 100 females.*
 7. Distribusi penduduk adalah pola persebaran penduduk di suatu wilayah, baik berdasarkan batas-batas geografis maupun berdasarkan batas-batas administrasi pemerintahan. *7. Population distribution is the pattern of population distribution in an area, either by geographic boundaries or by government administrative boundaries.*
 8. Komposisi penduduk adalah pola persebaran penduduk menurut karakteristiknya, contoh: penduduk menurut kelompok umur, penduduk menurut jenis kelamin. *8. Population compotion is the pattern of population distribution by its characteristics, example: population by age group, population by sex.*
 9. Penduduk usia kerja adalah penduduk yang berumur 15 tahun ke atas. *9. Working age population is persons of 15 years and over.*
 10. Angkatan kerja adalah penduduk usia kerja (15 tahun ke atas) yang bekerja, punya pekerjaan namun sementara tidak bekerja, dan pengangguran. *10. Labor force or economically active are persons of 15 years and over, who in the previous week were working, temporarily absent from work but having jobs, and unemployment.*

11. Bekerja adalah kegiatan ekonomi yang dilakukan oleh seseorang dengan maksud memperoleh atau membantu memperoleh pendapatan atau keuntungan dan lamanya bekerja paling sedikit 1 jam secara terus menerus dalam seminggu yang lalu (termasuk pekerja keluarga tanpa upah yang membantu dalam suatu usaha/kegiatan ekonomi).
 12. Jumlah jam kerja seluruhnya adalah jumlah jam kerja yang digunakan untuk bekerja (tidak termasuk jam kerja istirahat resmi dan jam kerja yang digunakan untuk hal-hal di luar pekerjaan).
 13. Lapangan usaha adalah bidang kegiatan dari pekerjaan/ tempat bekerja di mana seseorang bekerja. Klasifikasi lapangan usaha mengikuti Klasifikasi Baku Lapangan Usaha Indonesia (KBLI) dalam 1 digit.
 14. Status pekerjaan adalah kedudukan seseorang dalam unit usaha/kegiatan dalam melakukan pekerjaan.
 15. Berusaha sendiri tanpa dibantu orang lain adalah bekerja atau berusaha dengan menanggung risiko secara ekonomis, yaitu dengan tidak kembalinya ongkos produksi yang telah dikeluarkan dalam rangka usahanya tersebut, serta tidak menggunakan pekerja
11. *Working is economic activity conducted by a person and intended to earn income by doing work or helping to do work at least one hour continuously during the reference week (including unpaid family worker/s for any economic activity).*
 12. *Total working hours is the total hours spent by an employee to perform all jobs (excluding the time used for other activities which are not classified as work).*
 13. *Industry is field of a person's activity or establishment. The classification of industries follows the Indonesia Standard Industrial Classification (KBLI) in one digit.*
 14. *Employment status is the status of a person at his place of work or establishment where he was employed.*
 15. *Own-account worker is a person who works at his own risk without assisted by paid per mount worker or unpaid worker include technical job or skill job.*

dibayar maupun pekerja tak dibayar, termasuk yang sifat pekerjaannya memerlukan teknologi atau keahlian khusus.

16. Berusaha dibantu buruh tidak tetap/buruh tidak dibayar adalah bekerja atau berusaha atas risiko sendiri, dan menggunakan buruh/ pekerja tak dibayar dan atau buruh/ pekerja tidak tetap.
17. Berusaha dibantu buruh tetap/ buruh dibayar adalah berusaha atas risiko sendiri dan mempekerjakan paling sedikit satu orang buruh/ pekerja tetap yang dibayar.
18. Buruh/kar yawan/pegawai adalah seseorang yang bekerja pada orang lain atau instansi/ kantor/perusahaan secara tetap dengan menerima upah/gaji baik berupa uang maupun barang. Buruh yang tidak mempunyai majikan tetap, tidak digolongkan sebagai buruh/karyawan, tetapi sebagai pekerja bebas. Seseorang dianggap memiliki majikan tetap jika memiliki 1 (satu) majikan (orang/ rumah tangga) yang sama dalam sebulan terakhir, khusus pada sektor bangunan batasannya tiga bulan. Apabila majikannya instansi/ lembaga, boleh lebih dari satu
19. Pekerja bebas adalah seseorang yang bekerja pada orang lain/
16. *Employer assisted by temporary workers/unpaid worker is a person who works at his own risk and assisted by temporary worker/ unpaid worker.*
17. *Employer assisted by permanent workers/paid workers is a person who does his business at her/ his own risk at least one assisted by paid permanent worker.*
18. *Employee is a person who work permanently for other people or institution/office/company and gains some money/cash or goods as wage/salary. Labor who have no permanent employer is not categorized as a laborer/worker/ employee but casual worker. A laborers in general is considered to have a permanent employer if he has the same employer during the pastmonth,particularlyforbuilding construction sector is 3 months. If the employer is an institution, more than 1 (one) employer is allowed.*
19. *Casual employee is a person who does not work permanently for*

majikan/ institusi yang tidak tetap (lebih dari 1 majikan dalam sebulan terakhir) di usaha pertanian baik berupa usaha rumah tangga maupun bukan usaha rumah tangga, ataupun di nonpertanian atas dasar balas jasa dengan menerima upah atau imbalan baik berupa uang maupun barang, dan baik dengan sistem pembayaran harian maupun borongan.

other people/employer/ institution (more than 1 employer during the last 1 month) in agricultural sector, either home industry or not home industry, or in non-agricultural sector based on remuneration paid with money or goods, and based on daily or contact payment system.

20. Pekerja tak dibayar adalah seseorang yang bekerja membantu usaha untuk memperoleh penghasilan/keuntungan yang dilakukan oleh salah seorang anggota rumah tangga atau bukan anggota rumah tangga tanpa mendapat upah/gaji baik berupa uang maupun barang.

20. *Unpaid worker is a person who intended to work without pay, either with money or good, in an establishment run by other members of the family, relative or neighbor.*

21. Pengangguran adalah mereka yang termasuk angkatan kerja tetapi tidak bekerja dan sedang mencari pekerjaan menurut referensi waktu tertentu.

21. *Unemployment is they who included labour force, but not work and applying a job by a certain time reference.*

22. Tingkat partisipasi angkatan kerja (TPAK) adalah ukuran yang menggambarkan jumlah penduduk yang digolongkan sebagai angkatan kerja untuk setiap 100 pekerja.

22. *The Labor Force Participation Rate (TPAK) is a measure that represents the number of people classified as workforce for every 100 workers*

23. Tingkat Pengangguran Terbuka (TPT) adalah persentase jumlah pengangguran terhadap jumlah angkatan kerja.

23. *Open Unemployment Rate (TPT) is the percentage of the number of unemployed to the total labor force*

ULASAN**DESCRIPTION****KEPENDUDUKAN**

Penduduk Penajam Paser Utara pada berdasarkan hasil Sensus Penduduk tahun 2020 tercatat 178 681 Jiwa. terdiri dari penduduk Laki laki berjumlah 92506 Jiwa dan penduduk perempuan berjumlah 86 175 jiwa.

Laju Pertumbuhan penduduk Penajam Paser Utara pada periode 2010 - 2020 sebesar 2,18 persen.

Bila dilihat dari sebaran penduduk Kecamatan Penajam memiliki penduduk terbesar yaitu 86 040 jiwa adapun yang paling kecil yaitu Kecamatan Waru, demikian pula bila dilihat secara prosentase Kecamatan Penajam memiliki persentase penduduk tertinggi yaitu 48,15% , sementara Kecamatan Waru dengan prosentase terkecil yaitu sebesar 11,24%.

Dari sisi kepadatan penduduk Kecamatan Babulu memiliki kepadatan Penduduk tertinggi, disusul Kecamatan Penajam, Kecamatan Waru dan Kecamatan Sepaku. Kecamatan Babulu dengan prosentase tertinggi yaitu sebesar 101,77%.

KETENAGAKERJAAN

Tenaga kerja adalah modal pembangunan ekonomi. Tenaga kerja yang aktif secara ekonomi disebut angkatan kerja. Pada tahun 2020, bila ditinjau dari Kegiatan utama penduduk

POPULATION

The population of Penajam Paser Utara, based on the results of the 2020 Population Census, was recorded at 178 681 people. consisting of a male population of 92506 inhabitants and a female population of 86 175 inhabitants. The population growth rate of North Penajam Paser in the 2010 - 2020 period is 2.18 percent.

When viewed from the distribution of the population, Penajam District has the largest population of 86 040 people, while the smallest is Waru District, as well as when viewed in terms of percentage, Penajam District has the highest population percentage, which is 48.15%, while Waru District has the smallest percentage, which is 11. 24%.

In terms of population density, Babulu District has the highest population density, followed by Penajam District, Waru District and Sepaku District. Babulu District with the highest percentage of 101.77%.

EMPLOYMENT

Labor is the capital of economic development. An economically active workforce is called the labor force. In 2020, when viewed from the main activities of the population aged 15 years and over,

penduduk berusia 15 tahun keatas maka angkatan kerja di Kabupaten Penajam Paser Utara sebesar 82 006 penduduk dan bukan angkatan kerja berjumlah 36 778, dari jumlah ini, diperoleh TPAK tahun 2020 sebesar 69.04 persen dan TPT Penajam Paser Utara adalah sebesar 6,22 persen.

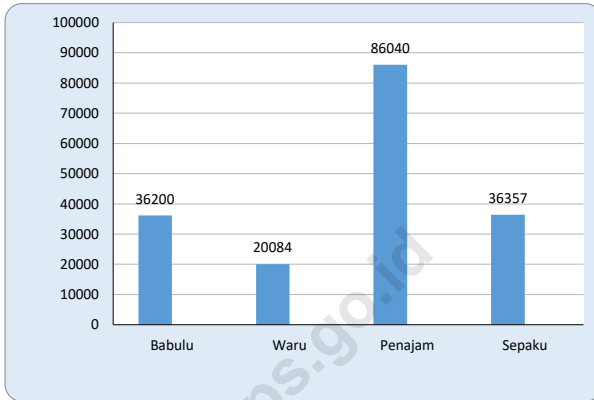
Jumlah Pencari Kerja Terdaftar di Kabupaten Penajam Paser Utara berdasarkan data Dinas Ketenagakerjaan Kabupaten Penajam Paser Utara pada tahun 2020 sebanyak 1185 ditempatkan sebanyak 275 orang dan belum ditempatkan sebanyak 910 orang.

UMR atau Upah minimum Regional di Kabupaten Penajam Paser Utara dalam 5 tahun terakhir selalu mengalami kenaikan. Secara berurutan tahun 2016, 2017, 2018, 2019 dan 2020 sebesar Rp.2440000 , Rp.2 566 392, Rp.2 789 925, Rp.3100000 dan pada tahun 2020 Rp. 3 363 809,-

the labor force in North Penajam Paser Regency is 82 006 residents and non-labor force is 36 778, from this amount, the TPAK in 2020 is 69.04 percent and the TPT Penajam Paser North is 6.22 percent. The number of registered job seekers in North Penajam Paser Regency based on data from the North Penajam Paser Regency Manpower Service in 2020 was 1185 people placed as many as 275 people and 910 people have not been placed.

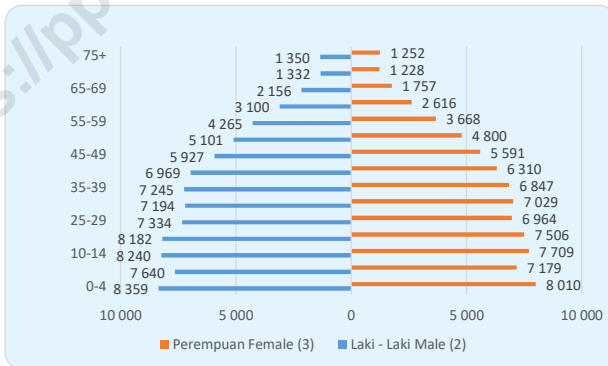
The UMR or Regional Minimum Wage in North Penajam Paser Regency in the last 5 years has always increased. Sequentially in 2016, 2017, 2018, 2019 and 2020 of Rp.2440000 , Rp.2 566 392, Rp.2 789 925, Rp.3100000 and in 2020 Rp. 3 363 809,-

Gambar 3.1 Jumlah Penduduk Dirinci Per Kecamatan
Figure Kabupaten Penajam Paser Utara Tahun 2020
Population by Subdistrict, in Penajam Paser Utara 2020



Sumber : BPS, Sensus Penduduk (SP) 2020
 Source : BPS-Statistics Indonesia, 2010 Population Census

Gambar 3.2 Penduduk Menurut Kelompok Umur dan Jenis Kelamin
Figure di Kabupaten Penajam Paser Utara Tahun 2020
*Population of Penajam Paser Utara Regency
 by Group of Age and Sex, 2020*



Sumber : Hasil Perapihan Umur dari Data Administratif dan SP2020 (September)
 Source : The Result of Smoothing Single Year of Age from n Census (September)
 Administrative Data and the 2020 Population

3.1. PENDUDUK / POPULATION

Tabel 3.1.1 Penduduk, Laju Pertumbuhan Penduduk, Distribusi Persentase Kepadatan Penduduk, Rasio Jenis Kelamin Penduduk Menurut Kecamatan, di Kabupaten Penajam Paser Utara, 2021
Population, Population Growth Rate, Percentage Distribution of Population, Population Density, and Population Sex Ratio by Subdistrict, in Penajam Paser Utara Regency, 2021

Kecamatan Subdistrict	Penduduk (ribu) Population (thousand)	Laju Pertumbuhan Per Tahun 2010 - 2020 Annual Population Growth Rate (%) 2010–2020
(1)	(2)	(3)
1. Babulu	36 200	2,02
2. Waru	20 084	2,45
3. Penajam	86 040	2,45
4. Sepaku	36 357	1,60
Penajam Paser Utara	178 681	2,18

Lanjutan tabel / continued table : 3.1.1

Kecamatan Subdistrict	Persentase Penduduk Percentage of Total Population	Kepadatan Penduduk Per Km² Populatrion Density per sq.km
(1)	(4)	(5)
1. Babulu	20,26	101,77
2. Waru	11,24	40,49
3. Penajam	48,15	82,99
4. Sepaku	20,35	31,01

Lanjutan tabel / *continued table* : 3.1.1

Kecamatan <i>Subdistrict</i>	Jenis Kelamin		Rasio Jenis Kelamin Penduduk <i>Population Sex Ratio</i>
	Laki Laki	Perempuan	
(1)	(6)	(7)	(8)
1. Babulu	18.769	17.431	107,70
2. Waru	10.420	9.664	107,80
3. Penajam	44.594	41.446	107,60
4. Sepaku	18.723	17.634	106,20
Penajam Paser Utara	92.506	86.175	107,35

Sumber : Hasil SP2020 (September)

Source : *The result of the 2020 Population Census (September)*

Tabel 3.1.2 **Penduduk Kabupaten Penajam Paser Utara Menurut Kelompok Umur dan Jenis Kelamin, 2021**
Table *Population of Penajam Paser Utara Regency by Group of Age and Sex, 2021*

Kelompok Umur <i>Age Group</i>	Laki - Laki <i>Male</i>	Perempuan <i>Female</i>	Jumlah <i>Total</i>
(1)	(2)	(3)	(4)
0-4	8 359	8 010	16 369
5-9	7 640	7 179	14 819
10-14	8 240	7 709	15 949
15-19	8 182	7 506	15 688
20-24	8 112	7 709	15 821
25-29	7 334	6 964	14 298
30-34	7 194	7 029	14 223
35-39	7 245	6 847	14 092
40-44	6 969	6 310	13 279
45-49	5 927	5 591	11 518
50-54	5 101	4 800	9 901
55-59	4 265	3 668	7 933
60-64	3 100	2 616	5 716
65-69	2 156	1 757	3 913
70-75	1 332	1 228	2 560
75+	1 350	1 252	2 602
Jumlah / Total	92 506	86 175	178 681

Sumber : Hasil Perapihan Umur dari Data Administratif dan SP2020 (September)/

Source : *The Result of Smoothing Single Year of Age from n Census (September)*

Tabel 3.1.3 **Banyaknya Penduduk Teregistrasi Berdasarkan Kecamatan di Kabupaten Penajam Paser Utara, 2021**
Table 3.1.3 **Populatin of Penajam Paser Utara Regency, 2021**

Kecamatan Subdistrict	Laki - Laki Male	Perempuan Female	Jumlah Total
(1)	(2)	(3)	(4)
1. Babulu	19 599	43 479	63 078
2. Waru	10 461	9 793	20 254
3. Penajam	46 844	18 305	65 149
4. Sepaku	19 797	18 523	38 320
Jumlah 2021	96 701	90 100	186 801
Total 2020	93 955	87 394	181 349
2019	90 043	83 628	173 671
2018	88 506	81 969	170 475
2017	87 562	80 450	168 012

Sumber : Dinas Kependudukan dan Pencatatan Sipil Kabupaten Penajam Paser Utara

Source : *Population and Civil Registration Service of Penajam Paser Utara Regency*

Tabel 3.1.4 **Jumlah Penduduk Kabupaten Penajam Paser Utara**
Table 3.1.4 **Menurut Pendidikan yang Ditamatkan, 2021**
Population of Penajam Paser Utara Regency By Level of
Education Completed, 2021

Kecamatan Subdistrict	Pendidikan yang Ditamatkan / Level of Educational Attainment		
	≤ SD	SMP	SMA
(1)	(2)	(3)	(4)
1. Babulu	25 728	10 919	16 591
2. Waru	13 079	2 618	3 760
3. Penajam	57 621	10 919	16 591
4. Sepaku	25 020	5 459	6 451
Jumlah 2021	121 448	29 915	43 393
Total 2020	117 864	24 126	31 132
2019	112 202	23 874	29 834
2018	111 154	23 195	28 778
2017	108 895	23 381	28 665

Bersambung / *Continued*

Lanjutan tabel / continued table : 3.1.4

Kecamatan Subdistrict	Pendidikan yang Ditamatkan Level of Education Completed			Jumlah Total
	Diploma	S1	≥ S2	
	(1)	(5)	(6)	
1. Babulu	1 613	3 420	159	90 323
2. Waru	297	486	14	20 254
3. Penajam	467	860	34	37 904
4. Sepaku	475	880	35	38 320
Jumlah 2021	2 852	5 646	242	186 801
Total 2020	2 768	5 235	224	181 349
2019	2 611	4 547	190	180 470
2018	2 611	4 547	190	170 475
2017	2 584	4 298	189	168 012

Sumber : Dinas Kependudukan dan Pencatatan Sipil Kabupaten Penajam Paser Utara

Source : Population and Civil Registration Service of Penajam Paser Utara Regency

Tabel 3.1.5 **Banyaknya Pelayanan Kependudukan di Kantor Dinas Kependudukan dan Pencatatan Sipil Kabupaten Penajam Paser Utara, 2021**
Number of Demography Services in The Office of Demographic Affairs of Penajam Paser Utara Regency, 2021

Bulan Month	Jenis Kegiatan dan Volume Pelayanan/			
	Akta Perkawinan Marriage Certificate	Akta Perceraian Divorce Certificate	Akta Kelahiran Birth Certificate	Akta Kematian Dead Certificate
(1)	(2)	(3)	(4)	(5)
1.Januari	6	-	376	104
2.Februari	11	1	490	114
3.Maret	9	1	903	155
4.April	10	1	441	102
5.Mei	3	1	219	65
6.Juni	11	1	413	156
7.Juli	8	-	298	80
8.Agustus	11	-	293	146
9.September	7	3	361	165
10.Oktober	4	2	314	108
11.Nopember	14	-	306	92
12.Desember	5	-	355	77
Jumlah 2021	99	10	4 769	1 364
Total 2020	80	5	5 785	1 031
2019	74	4	6 537	1 035
2018	53	6	5 924	980
2017	52	3	6 702	906

3.2 KETENAGAKERJAAN / EMPLOYMENT

Tabel 3.2.1 **Persentase Penduduk Berumur 15 Tahun Keatas Menurut Jenis Kegiatan Selama Seminggu yang Lalu dan Jenis Kelamin, 2021**
Percentage Population Aged 15 Years and Over by Type of Activity During The Previous Week and Sex, 2021

Kegiatan Utama <i>Main Activity</i>	Jenis Kelamin / Sex		
	Laki - laki <i>Male</i>	Perem- puan <i>Female</i>	Jumlah <i>Total</i>
(1)	(2)	(3)	(4)
I. Angkatan Kerja / Economically Active	53.155	28.851	82.006
1. Bekerja / <i>Working</i>	49.094	27.808	76.902
2. Pengangguran Terbuka <i>Unemployment</i>	4.061	1.043	5.104
II. Bukan Angkatan Kerja / Economically Inactive	8.746	28.032	36.778
1. Sekolah / <i>Attending School</i>	4.125	4.183	8.308
2. Mengurus Rumah Tangga <i>Housekeeping</i>	1.618	21.953	23.571
3. Lainnya / <i>Others</i>	3.003	1.896	4.899
III. Tingkat Pengangguran Terbuka (TPT) Unemployment Rate	7,64	3,62	6,22
IV. Tingkat Partisipasi Angkatan Kerja (TPAK) Labour Force Partecipasion Rate	85,87	50,72	69,04

Sumber : Badan Pusat Statistik Kabupaten Penajam Paser Utara
 Survei Angkatan Kerja Nasional (Sakernas) Agustus

Source : BPS - Statistics of Penajam Paser Utara Regency

Tabel 3.2.2 Penduduk Berumur 15 Tahun Keatas Menurut Pendidikan Tertinggi yang Ditamatkan dan Jenis Kegiatan Selama Seminggu yang Lalu di Kabupaten Penajam Paser Utara, 2021
Population 15 Years of Age and Over by Educational Attainment and Type of Activity During The Previous Week in Penajam Paser Utara Regency, 2021

Pendidikan Tertinggi yang Ditamatkan <i>Educational Attainment</i>	Angkatan Kerja/			Persentase Bekerja Terhadap Angkatan Kerja <i>Percentage of Working to Economically Active</i>
	Bekerja <i>Working</i>	Pengangguran <i>Unemployment</i>	Jumlah Angkatan Kerja <i>Total of Economically Active</i>	
(1)	(2)	(3)	(4)	(5)
\leq SD <i>≤ Primary School</i>	33.038	1.424	34.462	95.87
SMP <i>Junior High School</i>	13.802	707	14.509	95.13
SMA <i>Senior High School</i>	24.193	2.678	26.871	90.03
Perguruan Tinggi <i>College</i>	5.869	295	6.164	95.21
Penajam Paser Utara	76.902	5.104	82.006	93.78

Bersambung

Lanjutan tabel / *continued table* : 3.2.2

Pendidikan Tertinggi yang Ditamatkan <i>Educational Attainment</i>	Bukan Angkatan Kerja <i>Non Economically Active</i>	Jumlah Total	Persentase Angkatan Kerja Terhadap Penduduk Usia Kerja <i>Percentage of Economically Active to Working Age Population</i>
(1)	(6)	(7)	(8)
≤ SD <i>≤ Primary School</i>	1.540	50.002	68,92
SMP <i>Junior High School</i>	11.072	25.581	56,72
SMA <i>Senior High School</i>	9.129	36.000	74,64
Perguruan Tinggi <i>College</i>	1.037	7.201	85,60
Penajam Paser Utara	22.778	118.784	69,04

Sumber : Badan Pusat Statistik Kabupaten Penajam Paser Utara

Survei Angkatan Kerja Nasional (Sakernas) Agustus

Source : BPS - Statistics of Penajam Paser Utara Regency

Tabel 3.2.3 **Persentase Penduduk 15 Tahun Ke Atas Yang Bekerja Selama Seminggu yang Lalu Menurut Status Pekerjaan Utama dan Jenis Kelamin di Kabupaten Penajam Paser Utara, 2021**
Percentage 15 Years of Age and Over Who Worked During The Previous Week by Main Employment Status and Sex in Penajam Paser Utara Regency, 2021

Lapangan Usaha Utama <i>Main Industry</i>	Laki-laki <i>Male</i>	Perempuan <i>Female</i>	Jumlah <i>Total</i>
(1)	(2)	(3)	(4)
1 Berusaha Sendiri <i>Own Account Worker</i>	22.82	22.79	22.81
2 Berusaha dibantu Buruh Tidak Tetap/Tidak Dibayar <i>Employer Assisted by Temporary Worker/ Unpaid Worker</i>	18.52	16.94	17.95
3 Berusaha Dibantu Buruh Tetap/Buruh Dibayar <i>Employer Assisted by Permanent Worker/ Paid Worker</i>	4.87	1.62	3.63
4 Buruh/Karyawan/Pegawai <i>Employee</i>	39.46	28.42	35.47
5 Pekerja Bebas <i>Casual Worker</i>	6.51	0.81	4.45
6 Pekerja Keluarga/Tidak Dibayar <i>Family Worker/Unpaid Worker</i>	7.91	29.42	15.69
Jumlah / Total	100.00	100.00	100.00

Sumber : Badan Pusat Statistik Kabupaten Penajam Paser Utara

Source : BPS - Statistics of Penajam Paser Utara Regency

Tabel 3.2.4 **Banyaknya Pencari Kerja Menurut Kecamatan di Kabupaten Penajam Paser Utara, 2021**
Number of Job Seekers by Subdistrict in Penajam Paser Utara Regency, 2021

Kecamatan Subdistrict	Terdaftar Registered		Ditempatkan Placed		Belum Ditempatkan Unplaced		
	Laki Laki Male	Perem- puan Female	Laki Laki Male	Perem- puan Female	Laki Laki Male	Perem- puan Female	
	(1)	(2)	(3)	(4)	(5)	(6)	(7)
1. Babulu							
2. Waru							
3. Penajam							
4. Sepaku							
Penajam Paser Utara	2021	0	0	0	0	0	
	2020	1387	871	295	248	1092	623

Sumber : Dinas Tenaga Kerja dan Transmigrasi Kabupaten Penajam Paser Utara

Source : Manpower and Transmigration Service of Penajam Paser Utara Regency

Tabel 3.2.5 **Penduduk 15 Tahun Keatas Menurut Jenis Kegiatan Utama di Kabupaten Penajam Paser Utara Tahun, 2021**
Table 3.2.5 **Population Aged 15 Years and Over by Type of Main Activity in Penajam Paser Utara Regency, 2021**

Jenis Kegiatan Utama <i>Type of Main Activity</i>	2019	2020
(1)	(2)	(3)
I. Angkatan Kerja / Economically Active	74976	82.006
1. Bekerja / <i>Working</i>	70282	76.902
2. Penganggur / <i>Unemployment</i>	4694	5.104
II. Bukan Angkatan Kerja Economically Inactive (Sekolah Mengurus Rumah tangga, dan lainnya) (<i>Attending school, House keeping, and Other</i>)	41357	36.778
III. Tingkat Pengangguran Terbuka (TPT) Unemployment rate	6,26	6,22
IV. Tingkat Partisipasi Angkatan Kerja (TPAK) Labor Force Participation Rate	64,45	69,04

Sumber : Badan Pusat Statistik Kabupaten Penajam Paser Utara

Source : BPS - Statistics of Penajam Paser Utara Regency

Tabel 3.2.6 **Persentase Penduduk 15 Tahun Ke Atas Yang Bekerja Menurut Lapangan Usaha Utama, Tahun 2018 -2020**
Percentage of Labour at The Age of Over 15 by Main Industry, in Penajam Paser Utara Regency, 2018-2020

Lapangan Usaha Utama <i>Main Industry</i>	2018	2019	2020
(1)	(2)	(3)	(4)
1 Pertanian, Perkebunan, Kehutanan, dan Perikanan <i>Agriculture, Plantation, Forestry, and Fishery</i>	48,33	48,26	40,08
2 Pertambangan dan Penggalian <i>Mining and Quarrying</i>	1,53	5,35	2.34
3 Industri Pengolahan <i>Manufacturing Industry</i>	4,43	4,85	9.60
4 Listrik, Gas, dan Air Minum <i>Electricity, Gas, and Water</i>	0,23	0,88	0.24
5 Konstruksi/Construction	4,53	3,74	6.55
6 Perdagangan, Rumah Makan, dan Jasa Akomodasi <i>Trade, Restaurants, and Accomodations</i>	19,7	18,02	23.82

Bersambung / *Continued*

Lanjutan / continued : 3.2.6

Lapangan Usaha Utama <i>Main Industry</i>	2018	2019	2020
(1)	(2)	(3)	(4)
7 Angkutan, Pergudangan, dan Komunikasi <i>Transportation, Storage, and Communication</i>	4,92	3,91	4.01
8 Lembaga Keuangan, Real Estat, Usaha Persewaan, dan Jasa Perusahaan <i>Financing, Real Estate, and Business Services</i>	1,48	3,06	0.50
9 Jasa Masyarakat, Sosial, dan Perorangan <i>Community, Social, and Personal Services</i>	14,87	11,92	12.86

Sumber : Badan Pusat Statistik Kabupaten Penajam Paser Utara

Source : BPS - Statistics of Penajam Paser Utara Regency

Tabel 3.2.7 Penduduk Berumur 15 Tahun Keatas Menurut Jenis Kegiatan Utama dan Pendidikan Yang Ditamatkan di Kabupaten Penajam Paser Utara Tahun, 2021
Population Aged 15 Years and Above by Main Activities and Educational Attainment in Penajam Paser Utara Regency, 2021

Jenis Kegiatan Utama <i>Type of Main Activity</i>	SD Ke Bawah <i>Primary School</i>	SLTP <i>Junior High School</i>	SLTA <i>Keatas Senior High School or Higher</i>	Jumlah <i>Total</i>
(1)	(2)	(3)	(4)	(5)
I. Angkatan Kerja <i>Economically active</i>	34.462	14.509	33.035	82.006
1. Bekerja <i>Working</i>	33.038	13.802	30.062	76.902
2. Penganggur <i>Unemployment</i>	1.424	707	2.973	5.104
II. Bukan Angkatan Kerja <i>Economically inactive</i> (Sekolah Mengurus Rumahtangga, dan lainnya) <i>(Attending school, House keeping, and Other)</i>	15.540	11.072	10.166	36.778
Jumlah / Total	50.002	25.581	43.201	118.784
Tingkat Pengangguran Terbuka <i>Unemployment Rate</i>	4,13	4,87	9,00	6,22

Sumber : Badan Pusat Statistik Kabupaten Penajam Paser Utara

Tabel **Penduduk 15 Tahun Keatas Menurut Jenis Kegiatan Utama, Jenis**
Table **3.2.8 Kelamin dan Kelompok Usia di Kabupaten Penajam Paser Utara,**
2021
Population Aged 15 Years and Over by Type of Main Activity, Sex
and Age Group in Penajam Paser Utara Regency, 2021

Jenis Kegiatan Utama <i>Type of Main Activity</i>	Laki-laki <i>Male</i>		
	15-24	25-54	55 +
(1)	(2)	(3)	(4)
I. Angkatan Kerja / Economically Active	6.825	35.565	10.765
1. Bekerja / <i>Working</i>	5.498	32.932	10.664
2. Penganggur / <i>Unemployment</i>	1.327	2.633	101
II. Bukan Angkatan Kerja	5.248	909	2.589
Economically Inactive (Sekolah Mengurus Rumah tangga, dan lainnya) (<i>Attending school, House keeping, and Other</i>)			
Jumlah / Total	12.073	36.474	13.354

Sumber : Badan Pusat Statistik Kabupaten Penajam Paser Utara

Source : BPS - Statistics of Penajam Paser Utara Regency

Lanjutan / continued : 3.2.8

Jenis Kegiatan Utama <i>Type of Main Activity</i>	Perempuan <i>Female</i>		
	15-24	25-54	55 +
(1)	(2)	(3)	(4)
I. Angkatan Kerja / <i>Economically Active</i>	4.060	18.802	5.989
1. Bekerja / <i>Working</i>	3.266	18.553	5.989
2. Penganggur / <i>Unemployment</i>	794	249	NA
II. Bukan Angkatan Kerja <i>Economically Inactive</i> (Sekolah Mengurus Rumah tangga, dan lainnya) (<i>Attending school, House keeping, and Other</i>)	7.372	15.028	5.632
Jumlah / <i>Total</i>	11.432	33.830	11.621

Sumber : Badan Pusat Statistik Kabupaten Penajam Paser Utara

Source : BPS - Statistics of Penajam Paser Utara Regency

Tabel 3.2.9 **Jumlah Lowongan Kerja Terdaftar Menurut Sektor dan Jenis Kelamin di Kabupaten Penajam Paser Utara, 2021**
Number of Registered Job Vacancy by Sector and Sex, in Penajam Paser Utara Regency, 2021

Lapangan Usaha Utama <i>Main Industry</i>	Laki- Laki <i>Male</i>	Perempuan <i>Female</i>	Jumlah <i>Total</i>
(1)	(2)	(3)	(4)
1 Pertanian, Perkebunan, Kehutanan, dan Perikanan <i>Agriculture, Plantation, Forestry, and Fishery</i>	-	-	-
2 Pertambangan dan Penggalian <i>Mining and Quarrying</i>	15	1	16
3 Industri Pengolahan <i>Manufacturing Industry</i>	24	-	24
4 Listrik, Gas, dan Air Minum <i>Electricity, Gas, and Water</i>	-	-	-
5 Konstruksi/ <i>Construction</i>	-	-	-
6 Perdagangan, Rumah Makan, dan Jasa Akomodasi <i>Trade, Restaurants, and Accomodations</i>	-	-	-

Bersambung

Lanjutan / *continued* : 3.2.9

Lapangan Usaha Utama <i>Main Industry</i>	Laki- Laki <i>Male</i>	Perempuan <i>Female</i>	Jumlah <i>Total</i>
(1)	(2)	(3)	(4)
7 Angkutan, Pergudangan, dan Komunikasi <i>Transportation, Storage, and Communication</i>	-	-	-
8 Lembaga Keuangan, Real Estat, Usaha Persewaan, dan Jasa Perusahaan <i>Financing, Real Estate, and Business Services</i>	-	-	-
9 Jasa Masyarakat, Sosial, dan Perorangan <i>Community, Social, and Personal Services</i>	-	-	-
Penajam Paser Utara	39	1	40

Sumber : Dinas Tenaga Kerja dan Transmigrasi Kabupaten Penajam Paser Utara

Source : *Manpower and Transmigration Service of Penajam Paser Utara Regency*

Tabel 3.2.10 **Banyaknya Pencari Kerja Menurut Tingkat Pendidikan di Kabupaten Penajam Paser Utara, 2021**
Number of Job Seekers by Level of Education in Penajam Paser Utara Regency, 2021

Tingkat Pendidikan <i>Educational Level</i>	Terdaftar <i>Registered</i>	Ditempatkan <i>Placed</i>	Belum Ditempatkan <i>Unplaced</i>
(1)	(2)	(3)	(4)
1 Tidak tamat SD <i>Didn't Completed Elementary School</i>	89	23	66
2 Tamat SD <i>Elementary School Completed</i>	65	25	40
3 SLTP <i>Junior High School</i>	90	20	70
4 SLTA <i>Senior High School</i>	731	156	575
5 Diploma I, II, Akta I, II <i>Under Graduatc</i>	1	-	1
6 D III / Setingkat <i>Bachelor Degree</i>	44	13	31
7 Sarjana <i>Master Degree</i>	165	38	127
Penajam Paser Utara	1185	275	910

Sumber : Dinas Tenaga Kerja dan Transmigrasi Kabupaten Penajam Paser Utara

Source : Manpower and Transmigration Service of Penajam Paser Utara Regency

Tabel 3.2.11 Banyaknya Pencari Kerja Menurut Golongan Umur di Kabupaten Penajam Paser Utara, 2021
Number of Job Seekers by Age Group in Penajam Paser Utara Regency, 2021

Kecamatan Subdistrict	Terdaftar Registered		Ditempatkan Placed		Belum Ditempatkan Unplaced	
	Laki Man	Perem- puan Woman	Laki Man	Perem- puan Woman	Laki Man	Perem- puan Woman
(1)	(2)	(3)	(4)	(5)	(6)	(7)
15 - 19	161	92	17	19	144	73
20 - 29	409	250	80	61	329	189
30 - 44	143	93	45	35	98	58
45 - 54	17	15	6	8	11	7
55 +	3	2	2	2	1	-
Penajam Paser Utara	733	452	150	125	583	327

Sumber : Dinas Tenaga Kerja dan Transmigrasi Kabupaten Penajam Paser Utara

Source : *Manpower and Transmigration Service of Penajam Paser Utara Regency*

Tabel 3.2.12 **Upah Minimum Kabupaten Penajam Paser Utara, 2021**
Table *Minimum Wage of Penajam Paser Utara Regency, 2021*

Tahun <i>Year</i>	Upah Minimum Kabupaten (UMK) <i>Regional Minimum Wage (Rp)</i>
(1)	(2)
2007	787 500
2008	868 000
2009	1 000 000
2010	1 059 000
2011	1 125 000
2012	1 303 900
2013	1 903 262
2014	2 100 000
2015	2 350 000
2016	2 440 000
2017	2 566 392
2018	2.789.925
2019	3 100 000
2020	3.363.809
2021	

Sumber : Dinas Tenaga Kerja dan Transmigrasi Kabupaten Penajam Paser Utara

Source : *Manpower and Transmigration Service of Penajam Paser Utara Regency*

SOSIAL DAN
KESEJAHTERAAN RAKYAT

SOCIAL AND WELFARE



Tiga Besar Penyakit

Rawat Jalan RSUD 2020

Data on the 3 Biggest Outpatient Diseases of RSUD

Pulpitis 110 Penderita

Dispepsia 104 Penderita

Tumor Soft Tissue 63 Penderita

Sumber :
Source :

Data Rekam Medik RSUD Ratu Aji Putri Botung Kabupaten Penajam Paser Utara
Medical Record Data of RSUD Ratu Aji Putri Botung, Penajam Paser Utara Regency

PENJELASAN TEKNIS

TECHNICAL NOTES

- | | |
|--|---|
| <p>1. Tidak/belum pernah sekolah adalah mereka yang tidak pernah atau belum pernah terdaftar dan tidak pernah atau belum pernah aktif mengikuti pendidikan di suatu jenjang pendidikan formal. Termasuk juga yang tamat/belum tamat taman kanak-kanak tetapi tidak melanjutkan ke sekolah dasar.</p> | <p>1. <i>Not/never attending school is someone who has never attended or never been registered in a formal education, such as primary, secondary, and tertiary education. Those who just completed kindergarten are considered as never attended school.</i></p> |
| <p>2. Masih bersekolah adalah mereka yang terdaftar dan aktif mengikuti pendidikan formal dan nonformal (Paket A, B, atau C), baik pendidikan dasar, menengah maupun pendidikan tinggi. Bagi mahasiswa yang sedang cuti dianggap masih bersekolah.</p> | <p>2. <i>Attending school is someone who is currently attending primary, secondary, or tertiary education, including package A, package B, or package C. College student who postpones his/her study is considered as attending school.</i></p> |
| <p>3. Tidak bersekolah lagi adalah mereka yang pernah terdaftar dan aktif mengikuti pendidikan di suatu jenjang pendidikan formal dan nonformal (Paket A, B, atau C), tetapi pada saat pencacahan tidak lagi terdaftar dan tidak aktif mengikuti pendidikan.</p> | <p>3. <i>Not attending school anymore is someone who had enrolled and participated in formal and non-formal education in the past including package A, package B, or package C, but currently does not attend school.</i></p> |
| <p>4. Tamat sekolah adalah menyelesaikan pelajaran yang ditandai dengan lulus ujian akhir pada kelas atau tingkat terakhir suatu jenjang pendidikan di sekolah negeri maupun swasta dengan mendapatkan tanda tamat belajar/ijazah. Seseorang yang belum mengikuti pelajaran</p> | <p>4. <i>Completed particular level of education is someone who has completed particular level of education in private or public school and accepting graduation certificate. Someone who has never attended the highest grade but passed the final exam is considered as completed</i></p> |

pada kelas tertinggi tetapi telah mengikuti ujian akhir dan lulus dianggap tamat sekolah.

particular level of education.

5. Dapat membaca dan menulis artinya dapat membaca dan menulis kata-kata/kalimat sederhana dengan suatu aksara tertentu.
 6. Jalur Pendidikan di Indonesia terdiri atas
 - a. Pendidikan formal,
 - b. Pendidikan nonformal, dan
 - c. Pendidikan informal yang ketiganya dapat saling melengkapi dan memperkaya (Undang-Undang No. 20 Tahun 2013 tentang Sistem Pendidikan Nasional).
 7. Jenjang Pendidikan Formal terdiri atas pendidikan dasar, pendidikan menengah, dan pendidikan tinggi. Jenis pendidikan yang diajarkan mencakup pendidikan umum, kejuruan, akademik, profesi, vokasi, keagamaan, dan khusus.
 - a. Pendidikan Dasar berbentuk Sekolah Dasar (SD) dan Madrasah Ibtidaiyah (MI) atau bentuk lain yang sederajat serta Sekolah Menengah Pertama (SMP) dan Madrasah Tsanawiyah (MTs), atau bentuk lain yang
5. *Able to read and write is the ability to read and write at least a simple sentence in any letter of alphabets.*
 6. *The Education System in Indonesia consists of*
 - a. *Formal education,*
 - b. *Non-formal education, and*
 - c. *Informal education that all three can be complementary and enriching (Law No. 20 Year 2013 about The National Education System).*
 7. *The Formal Education Level consists of primary education, secondary education, and high education. The kind of education that taught consists of general education, vocational, academic, professional, religious, and specific education*
 - a. *The Primary Education consists of Elementary School and Islamic Elementary School or other equivalent forms and Junior High School and MTs, or other equivalent forms. The Secondary Education consists of the senior high school, MA, Vocational School, and*

sederajat. b. Pendidikan Menengah berbentuk Sekolah Menengah Atas (SMA), Madrasah Aliyah (MA), Sekolah Menengah Kejuruan (SMK), dan Madrasah Aliyah Kejuruan (MAK), atau bentuk lain yang sederajat. Pendidikan Tinggi merupakan jenjang pendidikan setelah pendidikan menengah yang mencakup program pendidikan diploma, sarjana, magister, spesialis, dan doktor yang diselenggarakan oleh perguruan tinggi. Perguruan tinggi dapat berbentuk akademi, politeknik, sekolah tinggi, institut, atau universitas.

Vocational Madrasah Aliyah, or other equivalent forms.

b. The High Education consists of the education level after the secondary education that consists of diplomas, bachelor, master, specialist, and doctoral degrees that are held by the college. The colleges can be academy, polytechnic, high school, institute, or university

8. Rumah Sakit adalah tempat pemeriksaan dan perawatan kesehatan, biasanya berada di bawah pengawasan dokter/tenaga medis, yang melayani penderitayangsakittuntukberobat rawat jalan atau rawat inap.

8. Hospital is a place for health check, usually controlled/supervised by doctors/medical personnel to serve the ill patients to get outpatient or inpatient treatment services.

9. Rumah Sakit Bersalin adalah rumah sakit khusus untuk persalinan, dilengkapi pelayanan spesialis pemeriksaan kehamilan, persalinan, rawat inap dan rawat jalan ibu dan anak yang berada di bawah pengawasan dokter spesialis kandungan.

9. Maternity Hospital is a specialized hospital for childbirth, has specialist inspection service to pregnancy, childbirth, hospitalization and outpatient for mothers and children that is under the supervision of an obstetrician.

10. Rumah Bersalin adalah sarana pelayanan kesehatan dengan izin sebagai rumah

10. Maternity House is health care facility with a license as a maternity house, equipped with prenatal

bersalin, dilengkapi pelayanan pemeriksaan kehamilan, persalinan serta pemeriksaan ibu dan anak yang berada di bawah pengawasan bidan senior.

care, childbirth and examination of mothers and children which is under the supervision of a senior midwife.

11. Poliklinik adalah sarana kesehatan yang dipakai untuk pelayanan berobat jalan, biasanya berada di bawah pengawasan dokter/tenaga medis.

11. *Polyclinic is a health facility in which to get outpatient services, usually under the control of doctor/medical personnel.*

12. Puskesmas (Pusat Kesehatan Masyarakat) adalah unit pelaksana teknis dinas kesehatan kabupaten/ kota yang mempunyai fungsi utama sebagai penyelenggara pelayanan kesehatan tingkat pertama. Wilayah kerja puskesmas maksimal adalah satu kecamatan dan untuk dapat menjangkau wilayah kerjanya, puskesmas mempunyai jaringan pelayanan yang meliputi unit Puskesmas Pembantu (Pustu), unit Puskesmas Keliling (Puskel), dan unit bidan desa/komunitas (Peraturan Menteri Kesehatan RI No. 75 Tahun 2014 Tentang Pusat Kesehatan Masyarakat).

12. *Public Health Center is technical implementation unit of regency health department that have the primary function as a first-level health care providers. The working area standard of public health center is one district and to reach their working areas, public health centers have a service network covering subsidiary of public health center, mobile public health center units, and midwife units (Regulation of the Minister of Health of Indonesia Number 75 Year 2014 about Public Health Center).*

13. Apotek adalah suatu tempat tertentu yang digunakan untuk melakukan pekerjaan kefarmasian, dan penyaluran/ penjualan obat atau bahan farmasi dan perbekalan kesehatan lainnya kepada masyarakat yang dikelola oleh tenaga apoteker (Peraturan

13. *Pharmacy is a specific place that is used for pharmaceutical jobs, and distribution/sale of drugs/ pharmaceuticals and other medical supplies to people that are administered by trained pharmacist (Regulation of the Minister of Health of Indonesia Number 1332*

Menteri Kesehatan RI No. 1332 Tahun 2002 Tentang Perubahan Atas Peraturan Menteri Kesehatan RI No. 922/MENKES/PER/X/1993 Tentang Ketentuan dan Tata Cara Pemberian Izin Apotek).

Year 2002 about the Changes of Regulation of the Minister of Health of Indonesia Number 922/MENKES/PER/X/1993 about Pro-vision and Procedures for Administration of Licensed Pharmacies).

14. Imunisasi adalah memasukkan kuman atau racun penyakit tertentu yang sudah dilemahkan (vaksin) ke dalam tubuh dengan cara disuntik atau diminum (diteteskan dalam mulut) dengan maksud agar terjadi kekebalan tubuh terhadap penyakit tersebut.
15. Keluhan kesehatan adalah keadaan seseorang yang mengalami gangguan kesehatan atau kejiwaan, baik karena penyakit akut, penyakit kronis, kecelakaan, kriminal, atau hal lain.
16. Mengobati sendiri adalah upaya oleh anggota rumah tangga/keluarga dengan melakukan pengobatan sendiri tanpa datang ke tempat fasilitas kesehatan atau memanggil dokter/petugas kesehatan ke rumahnya (misal minum obat modern, jamu, kerokan, kompres, kop, pijat) agar sembuh atau menjadi lebih ringan keluhan kesehatannya.
17. Angka keberhasilan pengobatan tuberkulosis smear positive/Basil Tahan Asam (BTA) positif adalah proporsi (dinyatakan sebagai persentase) kasus TB BTA positif
14. *Immunization is putting enervated microbe of a certain disease into human body by injection or drinking (dropping into mouth) to make the body immune to that disease.*
15. *Health complaint is a condition where a person has health or mental problems because of acute illness, chronically illness, accident, crimes, or others.*
16. *Self treatment is an effort of household members/family to have a health treatment by themselves without visiting health facilities or a doctor/health personnel (for instance, by taking modern medicine, herb medicine, chief with a coin, compress, cupping suction, massage) in order to recover from illness or reduce the health complaint.*
17. *The treatment success rate for new pulmonary smear-positive tuberculosis cases is the proportion (expressed as a percentage) of new smear-positive tuberculosis*

yang terdaftar di bawah program pengendalian TB nasional pada tahun tertentu yang dinyatakan berhasil menyelesaikan pengobatan. Dengan atau tanpa bukti bakteriologi keberhasilan (“sembuh” dan “menyelesaikan pengobatan” masing-masing).

18. BCG (*Bacillus Calmette Guerin*) merupakan vaksinasi untuk mencegah penyakit TBC, diberikan pada bayi baru lahir atau anak, dengan suntikan pada kulit pangkal lengan atas. Bekas suntikan kemudian akan membentuk tonjolan kecil jaringan parut pada kulit lengan atas. Suntikan BCG diberikan kepada anak sebanyak 1 kali.
19. DPT (*Difteri, Pertusis, Tetanus*) merupakan vaksin untuk mencegah penyakit Difteri, Pertusis, dan Tetanus yang diberikan pada bayi berumur 3 bulan ke atas, dengan suntikan pada paha, diulang 1 bulan dan 2 bulan kemudian, sehingga suntikan imunisasi DPT lengkap pada balita berjumlah 3 kali (kadang-kadang selang waktu antar suntikan bisa lebih dari 1 bulan).
20. Peristiwa tindak pidana yang dilaporkan ialah setiap peristiwa yang diterima kepolisian dari laporan masyarakat, atau peristiwa dimana pelakunya tertangkap

cases registered under a national tuberculosis control programme in a given year that successfully completed treatment. With or without bacteriological evidence of success (“cured” and “treatment completed” respectively).

18. BCG (*Bacillus Calmette Guerin*) is a vaccine to prevent TBC disease, given to newborns or children, by injection at the base of the skin of the upper arm. Injection site will form little bumps of scar tissue in the skin of the upper arm. BCG injections given to children 1 times.
19. DPT (*Diphtheria, Pertussis, Tetanus*) is a vaccine to prevent the diphtheria, pertussis, and tetanus disease, given to infants aged 3 months and above, with a shot in the thigh, repeated one month and two months later, so that the complete DPT immunization shots at toddler totaling 3 times (sometimes the time interval between injections can be more than 1 month).
20. Reported crime incidence includes all criminal cases reported and received by police office, and all crimes caught by police.

tangan oleh kepolisian.

21. Jumlah tindak pidana menggambarkan jumlah kasus tindak pidana yang terjadi pada kurun waktu tertentu.
22. Persentase penyelesaian peristiwa tindak pidana menyatakan persentase penyelesaian tindak pidana oleh polisi. Suatu tindak pidana dinyatakan sebagai kasus yang selesai di tingkat kepolisian, apabila:
1. berkas perkaranya sudah siap untuk diserahkan atau telah diserahkan kepada kejaksaan;
 2. dalam hal delik aduan, pengaduannya dicabut dalam tenggang waktu yang telah ditentukan menurut undang-undang;
 3. telah diselesaikan oleh kepolisian berdasarkan azas *plichtmatigheid* (kewajiban berdasarkan kewenangan hukum);
 4. kasus yang dimaksud tidak termasuk kompetensi kepolisian
 5. tersangka meninggal dunia;
 6. kasus kadaluwarsa.
23. Bencana Alam adalah peristiwa atau serangkaian peristiwa yang mengancam dan mengganggu kehidupan/penghidupan masyarakat yang disebabkan oleh faktor alam antara lain berupa
21. *Crime total refers to the number of criminal cases occurring during a given period.*
22. *A criminal case is categorized as a cleared case by police, if:*
1. *All documents are ready to submit or already submitted to justice court;*
 2. *In the case of attense that warrants complaint, the complaint was withdraw within a given period state in the law;*
 3. *The case was cleared by police based on the principle of plichmatigheid (obligation on the basis of law outhority);*
 4. *The case was not the responsibility of police office;*
 5. *The suspect died;*
 6. *The case was out of date.*
23. *Natural Disaster is an event or series of events that threaten and disrupt the lives and livelihoods caused by natural factors such as: earthquake, tsunami, volcanic eruption, flood, flash flood, drought, typhoon/cyclone, and landslide so it can lead to result in loss of material and non-material.*

gempa bumi, tsunami, gunung meletus, banjir, kekeringan, angin topan, dan tanah longsor sehingga mengakibatkan kerugian materi maupun non-materi.

- | | |
|---|---|
| <p>24. Korban meninggal adalah orang yang dilaporkan tewas atau meninggal dunia akibat bencana.</p> | <p>24. <i>Fatality is a person reported killed or death in the wake of a disaster.</i></p> |
| <p>25. Korban hilang adalah orang yang dilaporkan hilang atau tidak ditemukan atau tidak diketahui keberadaannya setelah terjadi bencana.</p> | <p>25. <i>Missing person is a person reported missing or who cannot be located or who cannot be accounted for in the wake of a disaster.</i></p> |
| <p>26. Korban luka/sakit adalah orang yang mengalami luka-luka atau sakit, dalam keadaan luka ringan, luka sedang maupun luka parah/berat, baik yang berobat jalan maupun rawat inap.</p> | <p>26. <i>Casualty is a person suffering injury or illness, in a state of light injury, moderate injury, or heavy injury, which in undergoing treatment as either an outpatient or inpatient.</i></p> |
| <p>27. Rusak Berat adalah kriteria kerusakan yang mengakibatkan bangunan roboh atau sebagian besar komponen struktur rusak.</p> | <p>27. <i>Severely damaged is the criteria of damage that resulted most buildings collapsed or damaged its structural components.</i></p> |
| <p>28. Rusak sedang adalah kriteria kerusakan yang mengakibatkan sebagian kecil komponen struktur rusak, dan komponen penunjang rusak namun bangunan masih tetap berdiri.</p> | <p>28. <i>Damaged is the criteria of damage that resulted defective fraction of structural components and supporting components damaged, but the building still stands.</i></p> |
| <p>29. Rusak ringan adalah kriteria kerusakan yang mengakibatkan sebagian komponen struktur retak (struktur masih bisa digunakan).</p> | <p>29. <i>Lightly damaged is the criteria of damage that resulted partially cracked structural components, but the structure still can be used and the building still stands.</i></p> |

ULASAN

DESCRIPTION

PENDIDIKAN

EDUCATION

Ketersediaan sarana dan prasarana pendidikan dapat menjadi salah satu tolak ukur dalam melihat kesungguhan pemerintah dalam upaya peningkatan SDM. Kabupaten Penajam Paser Utara, pada tahun 2020, tercatat telah memiliki 74 Sekolah Taman Kanak-Kanak, 105 sekolah dasar sederajat, 32 sekolah menengah pertama sederajat, 8 sekolah menengah atas dan Sekolah Menengah Kejuruan.

The availability of educational facilities and infrastructure can be one of the benchmarks in seeing the seriousness of the government in efforts to increase human resources. Penajam Paser Utara Regency, in 2020, was recorded as having 74 Kindergarten Schools, 105 elementary schools and equivalent, 32 junior high schools and equivalent, 8 senior high schools and Vocational High Schools.

Selain itu untuk jumlah Madrasah di Kabupaten Penajam Paser Utara pada tahun 2020, tercatat telah memiliki 5 Sekolah Raudatul Athfal, 4 sekolah Madrasah Ibtidaiyah, 10 sekolah Madrasah Tsanawiyah.

In addition, for the number of Madrasahs in Penajam Paser Utara Regency in 2020, it was recorded that they had 5 Raudatul Athfal Schools, 4 Madrasah Ibtidaiyah schools, 10 Madrasah Tsanawiyah schools.

Ditinjau dari perkembangan jumlah murid , pada tahun 2020 mengalami kenaikan. Pada tahun 2020 jumlah siswa negeri dan swasta Taman Kanak kanak sebanyak 2899 sementara pada tahun 2019 berjumlah 2667. Jumlah murid SD Negeri dan swasta tahun 2020 sebanyak 21230 sementara tahun 2019 sebanyak 21273. Jumlah murid SMP Negeri dan swasta tahun 2020 sebanyak 7594 sedangkan tahun 2019 sebanyak 7203 . Adapun Jumlah murid SMA negeri dan swasta pada tahun 2020 sebanyak 3377 siswa. Untuk perguruan tinggi saat ini di Kabupaten Penajam Paser Utara belum tersedia fasilitas tersebut.

Judging from the development of the number of students, in 2020 there is an increase. In 2020 the number of public and private Kindergarten students was 2899 while in 2019 it was 2667. The number of public and private elementary school students in 2020 was 21230 while in 2019 it was 21273. The number of public and private junior high school students in 2020 was 7594 while in 2019 it was as much as 7203. The number of public and private high school students in 2020 is 3377 students. Currently, for higher education institutions in North Penajam Paser Regency, these facilities are not yet available.

KESEHATAN

Sampai dengan tahun 2020, pemerintah telah membangun beberapa pusat kesehatan yang tersebar di seluruh wilayah kecamatan di Penajam Paser Utara. Terkait fasilitas kesehatan, pada tahun 2019 tercatat ada sebanyak 1 rumah sakit umum, 3 poliklinik, 11 puskesmas, 43 puskesmas pembantu yang tersebar di seluruh wilayah Kabupaten Penajam Paser Utara. Ditinjau dari sisi pasien yang dirawat di IGD berjumlah 8002 pasien dengan rincian rawat inap sebanyak 3115, pasien rujuk 326, rawat jalan 4460, DOA 2 pasien dan meninggal 59 pasien.

Pada awal tahun 2019 Pandemi covid telah menyerang secara internasional, termasuk di wilayah Kabupaten Penajam Paser Utara. Dari data dari rekam medik RSUD Ratu Aji Putri Botung tercatat pasien dirawat sebanyak 101 sementara yang meninggal berjumlah 7 orang

KRIMINALITAS

Pembangunan yang diharapkan dapat membawa penduduk ke arah yang lebih maju masih sering dibarengi dengan angka-angka kriminalitas terutama dari segi kuantitasnya. Akibatnya keamanan dan ketertiban masyarakat menjadi terganggu. Demikian seterusnya, sehingga ada anggapan meningkatnya angka kriminalitas merupakan salah satu eksese dari kemajuan yang telah

HEALTH

Until 2020, the government has built several health centers spread across all sub-districts in Penajam Paser Utara Regency. Regarding health facilities, in 2019 there were 1 public hospital, 3 polyclinics, 11 health centers, 43 sub-health centers spread throughout the North Penajam Paser Regency. In terms of patients who were treated in the ER, there were 8002 patients with details of 3115 inpatients, 326 referred patients, 4460 outpatients, 2 DOA patients and 59 patients died.

At the beginning of 2019 the Covid pandemic had attacked internationally, including in the North Penajam Paser Regency. From the data from the medical records of the Ratu Aji Putri Botung Hospital, it was recorded that 101 patients were treated while 7 people died

CRIMINALITY

The development that is expected to bring the population in a more advanced direction is often accompanied by crime rates, especially in terms of quantity. As a result, public order and security are disrupted. And so on, so there is an assumption that the increase in the crime rate is one of the excesses of the progress that has been achieved by a region, especially progress that has not been able to be enjoyed by

dicapai oleh suatu daerah, terutama kemajuan yang belum dapat dinikmati oleh penduduk secara merata dan menimbulkan kesenjangan sosial.

Dari data yang ada bersumberkan dari Polres Kabupaten Penajam Paser Utara diperoleh beberapa terkait kriminalitas ini antara lain angka pelanggaran lalu lintas sebanyak 3743 kejian dan diselesaikan sebanyak 3745, kecelakaan sebanyak 43 kejadian. Untuk gangguan kamtibmas/Pelanggaran yang terjadi di Kabupeten Penajam Paser Utara sebanyak 160 kejadian sementara yang diselesaikan sebanyak yang diseaikan sebanyak 152 kejadian.

AGAMA DAN SOSIAL LAINNYA

Kehidupan beragama di Negara Indonesia diatur sesuai pasal 29 UUD 1945 dan Pancasila sila pertama, yang menjamin kebebasan penduduk memeluk suatu agama dan menjalankan ibadah keagamaan sesuai dengan agama dan kepercayaan masing-masing. Kehidupan beragama senantiasa dibina dengan tujuan untuk menciptakan kehidupan masyarakat yang serasi, seimbang, dan selaras yang diharapkan dapat mengatasi berbagai masalah sosial budaya sebagai dampak dari globalisasi dunia dewasa ini, yang mungkin dapat merusak mental bangsa dan menghambat kemajuan, di samping untuk membina kerukunan hidup antar umat beragama. Selain mendirikan sarana ibadah, pemerintah juga turut mengelola berbagai

the population evenly and has created social inequality.

From the existing data sourced from the North Penajam Paser District Police, it was obtained several related crimes, including the number of traffic violations as many as 3743 crimes and completed as many as 3745, accidents as many as 43 incidents. For security and security disturbances/violations that occurred in Penajam Paser Utara Regency, 160 temporary incidents were resolved, a total of 152 incidents were completed.

RELIGIOUS AND OTHER SOCIAL

Religious life in the State of Indonesia is regulated in accordance with Article 29 of the 1945 Constitution and the first principle of Pancasila, which guarantees the freedom of the population to embrace a religion and carry out religious worship in accordance with their respective religions and beliefs. Religious life is always fostered with the aim of creating a harmonious, balanced, and harmonious community life which is expected to overcome various socio-cultural problems as a result of today's world globalization, which may damage the nation's mentality and hinder progress, in addition to fostering harmony between people. religious people. In addition to establishing worship facilities, the government also manages various

kegiatan ibadah keagamaan, terutama yang berhubungan langsung dengan negara lain, misalnya ibadah haji.

religious worship activities, especially those that are directly related to other countries, such as the pilgrimage.

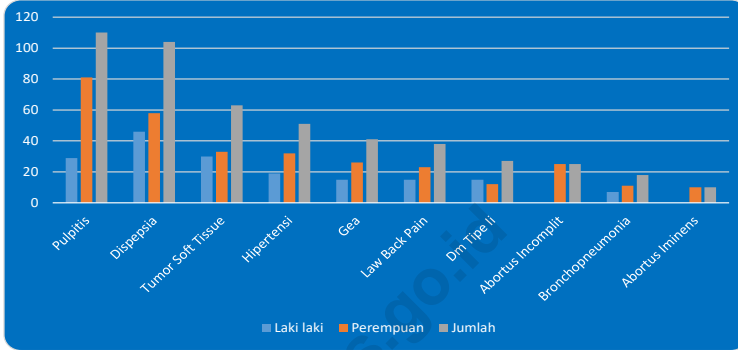
KEMISKINAN DAN PEMBANGUNAN MANUSIA

Problem kemiskinan merupakan salah satu permasalahan yang kerap dihadapi negara berkembang, tidak terkecuali di Indonesia. Di Indonesia, pemerintah melalui Badan Pusat Statistik menghitung kemiskinan berdasarkan ketidakmampuan dari sisi ekonomi untuk memenuhi kebutuhan dasar makanan dan bukan makanan yang diukur dari sisi pengeluaran. Penduduk miskin adalah penduduk yang memiliki rata-rata pengeluaran perkapita perbulan di bawah garis kemiskinan. Jumlah penduduk miskin di Kabupaten Penajam Paser Utara pada tahun 2020 sebesar 11 930 jiwa (7,36 persen), sedangkan pada tahun 2019 sebesar 11520 jiwa (7,18 persen). Hal ini menunjukkan bahwa terdapat penurunan jumlah penduduk miskin persentase. Indeks Pembangunan Manusia merupakan salah satu indikator yang dapat digunakan untuk mengukur keberhasilan dalam upaya membangun kualitas hidup manusia. Indeks pembangunan manusia Kabupaten Penajam Paser Utara pada tahun 2019 adalah sebesar 71,64, menunjukkan peningkatan dari tahun sebelumnya yakni sebesar 71,13 pada tahun 2018.

POVERTY AND HUMAN DEVELOPMENT

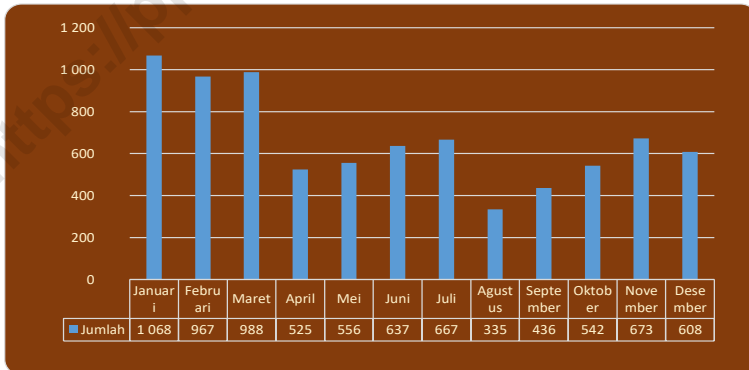
The problem of poverty is one of the problems that is often faced by developing countries, Indonesia is not an exception. In Indonesia, the government through the BPS-Statistics Indonesia calculates poverty based on someone's inability on the economic side to meet basic food and non-food needs as measured by expenditure. The poor are defined as residents who have an average per capita expenditure per month below the poverty line. The number of poor people in Penajam Paser Utara Regency in 2019 was 11.52 thousand (7.18 percent), while in 2018 there was 11.76 thousand (7.4 percent). This shows that there is a decrease in the number of poor people in absolute terms and in percentage terms. The Human Development Index is one of the indicators that can be used to measure progress in efforts to build the quality of human life. The Penajam Paser Utara Regency's human development index in 2019 is 71.64 showing an increase from the previous year of 71.13 in 2018.

Gambar : 4.1. Data 10 Penyakit Terbesar Rawat Jalan RSUD Ratu Aji Putri Botung Kabupaten Penajam Paser Utara, 2020
Figure Data on the 10 Biggest Outpatient Diseases of RSUD Ratu Aji Putri Botung Penajam Paser Utara Regency, 2020



Sumber : Data Rekam Medik RSUD Ratu Aji Putri Botung Kabupaten Penajam Paser Utara
 Source : Medical Record Data of RSUD Ratu Aji Putri Botung, Penajam Paser Utara Regency

Gambar 4.2. Data Kunjungan Pasien IGD (Instalasi Gawat Darurat) Berdasarkan Keadaan Pulang Pada RSUD Ratu Aji Putri Botung Penajam Paser Utara Dirinci Per Bulan, 2020
Figure Visit Data of Emergency Department (Emergency Installation) Based on the RSUD Ratu Aji Putri Botung Penajam Paser Utara Hospital by Month 2020



Sumber : Data Rekam Medik RSUD Ratu Aji Putri Botung Kabupaten Penajam Paser Utara
 Source : Medical Record Data of RSUD Ratu Aji Putri Botung, Penajam Paser Utara Regency

<https://ppukab.bps.go.id>

4.1. PENDIDIKAN

Tabel 4.1.1 **Jumlah Sekolah, Guru, dan Murid Taman Kanak-Kanak (TK) di Bawah Kementerian Pendidikan dan Kebudayaan Menurut Kecamatan, Tahun Ajaran 2021/2021**
Number of Schools, Teachers, and Pupils in Kindergarten Under The Ministry Education and Culture by Subdistrict, School Year 2021/2021

Kecamatan Subdistrict	Sekolah / Schools		
	Negeri Public	Swasta Private	Jumlah Total
(1)	(2)	(3)	(4)
1. Babulu	1	19	20
2. Waru	-	8	8
3. Penajam	1	31	32
4. Sepaku	-	15	15
Penajam Paser Utara 2022	2	73	75
2021	2	72	74

Catatan : Jumlah guru termasuk kepala sekolah dan guru

Note : The total of teachers including headmaster and teacher

Sumber : Kementerian Pendidikan dan Kebudayaan, data semester ganjil 2019

Source : Ministry of Educations and Culture, 2021 odd semester data

Lanjutan tabel / *continued table* : 4.1.1

Kecamatan <i>Subdistrict</i>	Guru ¹ / <i>Teacher</i> ¹		
	Negeri <i>Public</i>	Swasta <i>Private</i>	Jumlah <i>Total</i>
(1)	(5)	(5)	(6)
1. Babulu	9	56	65
2. Waru	-	21	21
3. Penajam	8	91	99
4. Sepaku	-	46	46
Penajam Paser Utara 2022	17	214	231
2021	22	227	249

Catatan : Jumlah guru termasuk kepala sekolah dan guru

Note : *The total of teachers including headmaster and teacher*

Sumber : Kementerian Pendidikan dan Kebudayaan, data semester ganjil 2019

Source : *Ministry of Educations and Culture, 2021 odd semester data*

Lanjutan tabel / *continued table* : 4.1.1

Kecamatan <i>Subdistrict</i>	Murid / Students		
	Negeri <i>Public</i>	Swasta <i>Private</i>	Jumlah <i>Total</i>
(1)	(2)	(3)	(4)
1. Babulu	110	647	757
2. Waru	-	332	332
3. Penajam	121	1 052	1 173
4. Sepaku	-	528	528
Penajam Paser Utara	231	2 559	2 790

Catatan : Jumlah guru termasuk kepala sekolah dan guru

Note : *The total of teachers including headmaster and teacher*

Sumber : Kementerian Pendidikan dan Kebudayaan, data semester ganjil 2019

Source : *Ministry of Educations and Culture, 2021 odd semester data*

Tabel 4.1.2 **Jumlah Sekolah, Guru, dan Murid Raudatul Athfal (RA) di Bawah Kementerian Agama Menurut Kecamatan di Kabupaten Penajam Paser Utara, Tahun Ajaran 2020/2021**
Number of Schools, Teachers, and Pupils in Raudatul Athfal (RA) Under The Ministry of Religious Affairs by Subdistrict in Penajam Paser Utara Regency, School Year, 2020/2021

Kecamatan <i>Subdistrict</i>	Sekolah / Schools		
	Negeri <i>Public</i>	Swasta <i>Private</i>	Jumlah <i>Total</i>
(1)	(2)	(3)	(4)
1. Babulu	-	1	1
2. Waru	-	1	1
3. Penajam	-	3	3
4. Sepaku	-	-	-
Penajam Paser Utara 2021	-	5	5
2020	-	5	5

Sumber : Kementerian Agama, EMIS, data semester ganjillaporan sampai dengan 15 Maret 2020

Lanjutan tabel / *continued table* : 4.1.2

Kecamatan <i>Subdistrict</i>	Guru ¹ / <i>Teacher</i> ¹		
	Negeri <i>Public</i>	Swasta <i>Private</i>	Jumlah <i>Total</i>
(1)	(2)	(3)	(4)
1. Babulu	-	3	3
2. Waru	-	3	3
3. Penajam	-	13	13
4. Sepaku	-	-	-
Penajam Paser Utara 2021	-	19	19

Lanjutan tabel / continued table : 4.1.2

Kecamatan Subdistrict	Murid / Students		
	Negeri Public	Swasta Private	Jumlah Total
(1)	(2)	(3)	(4)
1. Babulu	-	23	23
2. Waru	-	22	22
3. Penajam	-	120	120
4. Sepaku	-	-	-
Penajam Paser Utara 2021	-	165	165
2020	-	165	165

Sumber : Kementerian Agama, EMIS, data semester ganjillaporan sampai dengan 15 Maret 2020

Source : Ministry of Religious Affairs, EMIS, odd semester report data up to March 15th, 2020

Tabel 4.1.3 **Jumlah Sekolah, Guru¹, dan Murid Sekolah Dasar (SD) di Bawah Kementerian Pendidikan dan Kebudayaan Menurut Kecamatan, Tahun Ajaran 2021/2021**
Number of Schools, Teachers¹, and Pupils in Primary School Under The Ministry Education and Culture by Subdistrict, School Year 2021/2021

Kecamatan <i>Subdistrict</i>	Sekolah / Schools		
	Negeri <i>Public</i>	Swasta <i>Private</i>	Jumlah <i>Total</i>
(1)	(2)	(3)	(4)
1. Babulu	22	2	24
2. Waru	11	-	11
3. Penajam	39	4	43
4. Sepaku	24	3	27
Penajam Paser Utara	96	9	105

Bersambung / *continued ...*

Lanjutan tabel / continued table : 4.1.3

Kecamatan Subdistrict	Guru ¹ / Teacher ¹		
	Negeri Public	Swasta Private	Jumlah Total
(1)	(2)	(3)	(4)
1. Babulu	241	28	269
2. Waru	125		125
3. Penajam	513	62	575
4. Sepaku	229	11	240
Penajam Paser Utara	1.108	101	1 209

Bersambung / continued ...

Lanjutan tabel / *continued table* : 4.1.3

Kecamatan <i>Subdistrict</i>	Murid / Students		
	Negeri <i>Public</i>	Swasta <i>Private</i>	Jumlah <i>Total</i>
(1)	(2)	(3)	(4)
1. Babulu	3 551	524	4 075
2. Waru	2 176	-	2 176
3. Penajam	9 518	1 058	10 576
4. Sepaku	3 817	356	4 173
Penajam Paser Utara	19 062	1 938	21 000

Catatan/Note 1 Jumlah guru termasuk kepala sekolah dan guru/*headmaster and teacher*
The total of teachers including

Sumber/Source Kementerian Pendidikan dan Kebudayaan, Sistem Data Pokok Pendidikan,
data semester ganjil/
Ministry of Educations and Culture, Basic Education Data System, odd semester

Tabel
Table **4.1.4** **Jumlah Sekolah, Guru, dan Murid Madrasah Ibtidaiyah (MI) di Bawah Kementerian Agama Menurut Kecamatan di Kabupaten Penajam Paser Utara, 2020/2021**
Number of Schools, Teachers, and Pupils in Madrasah Ibtidaiyah (MI) Under The Ministry of Religious Affairs by Subdistrict in Penajam Paser Utara Regency, 2020/2021

Kecamatan <i>Subdistrict</i>	Sekolah / <i>Schools</i>		
	Negeri <i>Public</i>	Swasta <i>Private</i>	Jumlah <i>Total</i>
(1)	(2)	(3)	(4)
1. Babulu	-	2	2
2. Waru	-	1	1
3. Penajam	-	1	1
4. Sepaku	-	-	-
Penajam Paser Utara 2021	-	4	4

Lanjutan tabel / *continued table* : 4.1.4

Kecamatan <i>Subdistrict</i>	Guru ¹ / <i>Teacher</i> ¹		
	Negeri <i>Public</i>	Swasta <i>Private</i>	Jumlah <i>Total</i>
(1)	(2)	(3)	(4)
1. Babulu	-	19	19
2. Waru	-	8	8
3. Penajam	-	6	6
4. Sepaku	-	-	-
Penajam Paser Utara 2021	-	33	33

Lanjutan tabel / continued table : 4.1.4

Kecamatan Subdistrict	Murid / Students		
	Negeri Public	Swasta Private	Jumlah Total
(1)	(2)	(3)	(4)
1. Babulu	-	287	287
2. Waru	-	70	70
3. Penajam	-	98	98
4. Sepaku	-	-	-
Penajam Paser Utara 2021	-	455	455

Tabel
Table **4.1.5** **Jumlah Sekolah, Guru, dan Murid Sekolah Menengah Pertama (SMP) di Bawah Kementerian Pendidikan dan Kebudayaan Menurut Kecamatan di Kabupaten Penajam Paser Utara, Tahun Ajaran 2021/2021**
Number of Schools, Teachers¹, and Pupils in Junior High Schools Under The Ministry of Education and Culture by Subdistrict in Penajam Paser Utara Regency, School Year 2021/2021

Kecamatan <i>Subdistrict</i>	Sekolah / Schools		
	Negeri <i>Public</i>	Swasta <i>Private</i>	Jumlah <i>Total</i>
(1)	(2)	(3)	(4)
1. Babulu	4	1	5
2. Waru	3	-	3
3. Penajam	14	3	17
4. Sepaku	4	3	7
Penajam Paser Utara	25	7	32

Lanjutan tabel / continued table : 4.1.5.

Kecamatan Subdistrict	Guru ¹ / Teacher ¹		
	Negeri Public	Swasta Private	Jumlah Total
(1)	(2)	(3)	(4)
1. Babulu	88	11	99
2. Waru	51	-	51
3. Penajam	217	28	245
4. Sepaku	68	33	101
Penajam Paser Utara	424	72	496

Lanjutan tabel / *continued table* : 4.1.5.

Kecamatan <i>Subdistrict</i>	Murid/pupils		
	Negeri <i>Public</i>	Swasta <i>Private</i>	Jumlah <i>Total</i>
(1)	(2)	(3)	(4)
1. Babulu	3 551	524	4 075
2. Waru	2 176		2 176
3. Penajam	9 518	1 058	10 576
4. Sepaku	3 817	356	4 173
Penajam Paser Utara	19 062	1 938	21 000

Catatan/Note 1 Jumlah guru termasuk kepala sekolah dan guru/*headmaster and teacher*
The total of teachers including

Sumber/Source Kementerian Pendidikan dan Kebudayaan, Sistem Data Pokok Pendidikan,
data semester ganjil/

Tabel 4.1.6 **Jumlah Sekolah, Guru, dan Murid Madrasah Tsanawiyah (MTs) di Bawah Kementerian Agama Menurut Kecamatan di Kabupaten Penajam Paser Utara, Tahun Ajaran 2020/2021**
Number of Schools, Teachers, and Pupils in Madrasah Tsanawiyah (MTs) Under The Ministry of Religious Affairs by Subdistrict in Penajam Paser Utara Regency, Tahun Ajaran 2020/2021

Kecamatan Subdistrict	Sekolah / Schools		
	Negeri Public	Swasta Private	Jumlah Total
(1)	(2)	(3)	(4)
1. Babulu	-	3	3
2. Waru	1	-	1
3. Penajam	1	4	5
4. Sepaku	1	-	1
Penajam Paser Utara 2021	3	7	10
2020	3	7	10

Sumber : Kementerian Agama, EMIS

Source : Ministry of Religious Affairs

Lanjutan tabel / *continued table* : 4.1.6

Kecamatan <i>Subdistrict</i>	Guru ¹ / <i>Teacher</i> ¹		
	Negeri <i>Public</i>	Swasta <i>Private</i>	Jumlah <i>Total</i>
(1)	(2)	(3)	(4)
1. Babulu	-	33	33
2. Waru	16	-	16
3. Penajam	29	43	72
4. Sepaku	21	-	21
Penajam Paser Utara 2021	66	76	142
2020	66	76	142

Sumber : Kementerian Agama, EMIS

Source : *Ministry of Religious Affairs*

Lanjutan tabel / continued table : 4.1.6

Kecamatan Subdistrict	Murid / Students		
	Negeri Public	Swasta Private	Jumlah Total
(1)	(2)	(3)	(4)
1. Babulu	-	500	500
2. Waru	201	-	201
3. Penajam	444	553	997
4. Sepaku	202	-	202
Penajam Paser Utara 2021	847	1 053	1 900
2020	827	1 094	1 920

Sumber : Kementerian Agama, EMIS

Source : Ministry of Religious Affairs

Tabel 4.1.7 **Jumlah Sekolah, Guru, dan Murid Sekolah Menengah Atas (SMA) Kementerian Pendidikan dan Kebudayaan Menurut Kecamatan, Tahun Ajaran 2021/2021**
Number of Schools, Teachers, and Pupils in High School Under The Ministry of Education and Culture by Subdistrict, School Year 2021/2021

Kecamatan Subdistrict	Sekolah / Schools		
	Negeri Public	Swasta Private	Jumlah Total
(1)	(2)	(3)	(4)
1. Babulu	1	-	1
2. Waru	1	-	1
3. Penajam	4	2	6
4. Sepaku	1	1	2
Penajam Paser Utara	7	3	10

Bersambung / continued

Lanjutan tabel / continued table : 4.1.7

Kecamatan Subdistrict	Guru tetap ¹ / Teacher ¹		
	Negeri Public	Swasta Private	Jumlah Total
(1)	(2)	(3)	(4)
1. Babulu	38	-	38
2. Waru	51	-	51
3. Penajam	141	9	150
4. Sepaku	39	18	57
Penajam Paser Utara	269	27	296

Bersambung / continued

Lanjutan tabel / *continued table* : 4.1.7

Kecamatan <i>Subdistrict</i>	Murid / Students		
	Negeri <i>Public</i>	Swasta <i>Private</i>	Jumlah <i>Total</i>
(1)	(2)	(3)	(4)
1. Babulu	493	-	498
2. Waru	632	-	628
3. Penajam	1 669	49	1 625
4. Sepaku	431	228	626
Penajam Paser Utara	3 225	277	3 377

Catatan/Note 1 Jumlah guru termasuk kepala sekolah dan guru/
The total of teachers including headmaster and teacher

Sumber/Source Kementerian Pendidikan dan Kebudayaan, Sistem Data Pokok Pendidikan,
data semester ganjil/
Ministry of Educations and Culture, Basic Education Data System, odd semester

Tabel 4.1.8 **Jumlah Sekolah, Guru¹, dan Murid Sekolah Menengah Kejuruan (SMK) di Bawah Kementerian Pendidikan dan Kebudayaan Menurut Kecamatan, Tahun Ajaran 2019/2020**
Number of Schools, Teachers¹, and Pupils in Vocational High School Under The Ministry of Ministry of Education and Culture by Subdistrict, School Year 2021/2021

Kecamatan Subdistrict	Sekolah / Schools		
	Negeri Public	Swasta Private	Jumlah Total
(1)	(2)	(3)	(4)
1. Babulu	1	1	2
2. Waru	1	-	1
3. Penajam	1	3	4
4. Sepaku	3	-	3
Penajam Paser Utara	6	4	10

Lanjutan tabel / *continued table* : 4.1.8

Kecamatan <i>Subdistrict</i>	Guru ¹ / <i>Teacher</i> ¹		
	Negeri <i>Public</i>	Swasta <i>Private</i>	Jumlah <i>Total</i>
(1)	(2)	(3)	(4)
1. Babulu	48	27	75
2. Waru	49	-	49
3. Penajam	76	55	131
4. Sepaku	104	-	104
Penajam Paser Utara	277	82	359

Bersambung/*continued...*

Lanjutan tabel / *continued table* : 4.1.8

Kecamatan <i>Subdistrict</i>	Murid / Students		
	Negeri <i>Public</i>	Swasta <i>Private</i>	Jumlah <i>Total</i>
(1)	(2)	(3)	(4)
1. Babulu	625	301	926
2. Waru	463	-	463
3. Penajam	997	185	1 182
4. Sepaku	927	-	927
Penajam Paser Utara	3 012	486	3 498

Catatan/Note 1 Jumlah guru termasuk kepala sekolah dan guru/
The total of teachers including headmaster and teacher

Sumber/Source Kementerian Pendidikan dan Kebudayaan, Sistem Data Pokok Pendidikan,
data semester ganjil/
Ministry of Educations and Culture, Basic Education Data System, odd semester

Tabel 4.1.9 Jumlah Sekolah, Guru, dan Murid Madrasah Aliyah (MA) di Bawah Kementerian Agama Menurut Kecamatan di Kabupaten Penajam Paser Utara, Tahun Ajaran 2020/2021
Number of Schools, Teachers, and Pupils in Madrasah Aliyah (MA) Under The Ministry of Religious Affairs by Subdistrict in Penajam Paser Utara Regency, Tahun Ajaran 2020/2021

Kecamatan <i>Subdistrict</i>	Sekolah / Schools		
	Negeri <i>Public</i>	Swasta <i>Private</i>	Jumlah <i>Total</i>
(1)	(2)	(3)	(4)
1. Babulu	1	2	3
2. Waru	-	-	-
3. Penajam	-	2	2
4. Sepaku	-	1	1
Penajam Paser Utara 2021	1	5	6
2020	1	5	6

Sumber : Kementerian Agama, EMIS, data semester ganjil laporan sampai dengan 15 Maret 2020

Source : Ministry of Religious Affairs, EMIS, odd semester report data up to March 15th, 2020

Lanjutan tabel / continued table : 4.1.9

Kecamatan Subdistrict	Guru ¹ / Teacher ¹		
	Negeri Public	Swasta Private	Jumlah Total
(1)	(2)	(3)	(4)
1. Babulu	35	10	45
2. Waru	-	-	-
3. Penajam	-	27	20
4. Sepaku	-	8	2
Penajam Paser Utara	35	45	67

Sumber : Kementerian Agama, EMIS

Source : Ministry of Religious Affairs

Lanjutan tabel / *continued table* : 4.1.9

Kecamatan <i>Subdistrict</i>	Murid / Students		
	Negeri <i>Public</i>	Swasta <i>Private</i>	Jumlah <i>Total</i>
(1)	(2)	(3)	(4)
1. Babulu	229	104	333
2. Waru	-	-	-
3. Penajam	-	121	121
4. Sepaku	-	23	23
Penajam Paser Utara	229	248	477

Sumber : Kementerian Agama, EMIS

Source : *Ministry of Religious Affairs*

Tabel 4.1.10 **Jumlah Desa¹/Kelurahan yang Memiliki Fasilitas Sekolah Menurut Kecamatan dan Tingkat Pendidikan, Podes 2014,2018,2019,2020**
Number of Villages¹ Having Educational Facilities by Subdistrict and Educational Level, 2014, 2018, 2019,2020

Kecamatan <i>Subdistrict</i>	Sekolah Dasar / <i>Primary School</i>			
	2014	2018	2019	2020
(1)	(2)	(3)	(4)	(5)
1. Babulu	-	12	12	12
2. Waru	-	4	4	4
3. Penajam	-	23	23	23
4. Sepaku	-	15	15	15
Penajam Paser Utara	-	54	54	54

Bersambung / *continued*

Lanjutan tabel / *continued table* : 4.1.10

Kecamatan <i>Subdistrict</i>	SMP / <i>Junior High School</i>			
	2014	2018	2019	2020
(1)	(2)	(3)	(4)	(5)
1. Babulu	-	6	6	6
2. Waru	-	3	3	3
3. Penajam	-	13	13	13
4. Sepaku	-	6	6	6
Penajam Paser Utara	-	28	28	28

Bersambung / *continued*

Lanjutan tabel / continued table : 4.1.10

Kecamatan Subdistrict	SMA / Senior High School			
	2014	2018	2019	2020
(1)	(2)	(3)	(4)	(5)
1. Babulu	-	1	1	1
2. Waru	-	1	1	1
3. Penajam	-	4	4	4
4. Sepaku	-	2	2	2
Penajam Paser Utara	-	8	8	8

Bersambung / continued

Lanjutan tabel / continued table : 4.1.10

Kecamatan <i>Subdistrict</i>	SMK / <i>Vocational School</i>			
	2014	2018	2019	2020
(1)	(2)	(3)	(4)	(4)
1. Babulu	-	1	1	2
2. Waru	-	1	1	1
3. Penajam	-	3	3	4
4. Sepaku	-	3	3	3
Penajam Paser Utara	-	8	8	10

Bersambung / *continued*

Lanjutan tabel / continued table : 4.1.10

Kecamatan Subdistrict	Perguruan Tinggi / College			
	2014	2018	2019	2020
(1)	(2)	(3)	(4)	(5)
1. Babulu	-	-	-	-
2. Waru	-	-	-	-
3. Penajam	-	1	1	-
4. Sepaku	-	-	-	-
Penajam Paser Utara	-	1	1	-

Sumber : BPS, Pendataan Potensi Desa (Podes)

Source : BPS-Statistics Indonesia, Village Potential Data Collection

Tabel 4.1.11 **Angka Partisipasi Murni (APM) dan Angka Partisipasi Kasar (APK)**
Table 4.1.11 **Menurut Jenjang Pendidikan di Kabupaten Penajam Paser Utara, 2020**
Net Enrollment Rate (NER) and Gross Enrollment Rate (GER)
by Education Level in Penajam Paser Utara Regency, 2020

Pendidikan	APK	APM
Education	Gross Enrollment Rate	Net Enrollment Rate
(1)	(2)	(3)
1 Sekolah Dasar (SD) <i>Primary School</i>	106,83	99,26
2 Sekolah Menengah Pertama (SMP) <i>Junior High School</i>	97,46	82,43
3 Sekolah Menengah Atas (SMA) <i>Senior High School</i>	88,76	70,03

Sumber : Badan Pusat Statistik Kabupaten Penajam Paser Utara

Source : BPS - Statistics of Penajam Paser Utara Regency

Tabel 4.1.12 **Persentase Penduduk Berumur 15 Tahun Keatas yang Buta Huruf Menurut Jenis Kelamin di Kabupaten Penajam Paser Utara, 2018 sampai dengan 2020**
Percentage of Illiterate People Aged 15 Years and Over by Sex in Penajam Paser Utara Regency, 2018 to 2020

Jenis Kelamin Sex		2018	2019	2020
(1)		(2)	(3)	(3)
Laki Laki				
Mampu Baca Tulis	Huruf Latin	97,28	98,51	98,87
	Huruf Arab	12,10	11,48	14,64
	Huruf Lainnya	2,69	2,01	1,27
Buta Huruf		0,43	1,49	1,13
Perempuan				
Mampu Baca Tulis	Huruf Latin	94,96	97,39	97,25
	Huruf Arab	14,21	13,53	14,14
	Huruf Lainnya	2,41	1,57	0,97
Buta Huruf		1,32	2,28	2,75

Sumber : Badan Pusat Statistik Kabupaten Penajam Paser Utara

Source : BPS - Statistics of Penajam Paser Utara Regency

Tabel 4.1.13 **Banyaknya Sekolah, Murid Dan Guru Pondok Pesantren Menurut Kecamatan di Kabupaten Penajam Paser Utara, 2019**
Number of School, Student and Teacher of Moslem Boarding School by Subdistrict in Penajam Paser Utara Regency, 2019

Kecamatan Subdistrict	Jumlah Sekolah Number of School	Murid Student	Guru Teachers
(1)	(2)	(3)	(4)
1. Babulu	3	238	31
2. Waru	-	-	-
3. Penajam	6	733	103
4. Sepaku	-	-	-
Jumlah	2021	9	971
Total	2020	15	1.704
	2018	5	211
	2017	5	174
			25

Sumber : Kementerian Agama Kabupaten Penajam Paser Utara

Source : Regional Office of Religious Affairs Department of Penajam Paser Utara Regency

Tabel 4.1.14 **Banyaknya Sekolah dan Ruang Belajar Sekolah Dasar Negeri dan Swasta Dirinci Menurut Kecamatan di Kabupaten Penajam Paser Utara,2020**
Table **Number Of Schools and Compartements Of Public and Private Elementary School by Subdistrict in Penajam Paser Utara Regency, 2021**

Kecamatan <i>Subdistrict</i>	Jumlah Sekolah <i>Number of School</i>		Jumlah Ruang Belajar <i>Number of Classroom</i>		
	Negeri <i>Public</i>	Swasta <i>Private</i>	Negeri <i>Public</i>	Swasta <i>Private</i>	
(1)	(2)	(3)	(4)	(5)	
1.Babulu	22	2	180	22	
2. Waru	11	-	115	-	
3. Penajam	39	4	390	45	
4. Sepaku	24	3	230	21	
Jumlah	2020	96	9	915	88
Total	2019	96	9	823	74
	2018	96	9	822	74
	2017	96	9	841	67
	2016	98	9	812	60

Sumber : Dinas Pendidikan, Pemuda dan Olahraga Kabupaten Penajam Paser Utara

Tabel 4.1.15 **Banyaknya Kepala Sekolah, Tenaga Pendidik Dan Penjaga Sekolah Dasar Negeri Dirinci Menurut Kecamatan di Kabupaten Penajam Paser Utara, 2021**
Number of Headmasters, Teachers, and Security School in State Primary School by Subdistrict in Penajam Paser Utara Regency, 2021

Kecamatan Subdistrict	Kepala Sekolah Head Master	Guru Kelas Class Teacher	Guru Agama Religion Teacher
(1)	(2)	(3)	(4)
1. Babulu	22	166	24
2. Waru	11	73	10
3. Penajam	37	354	58
4. Sepaku	25	151	24
Jumlah	95	744	116
Total	96	852	139
	96	830	140
	96	830	140
	96	769	135

Lanjutan tabel / *continued table* : 4.1.15

Kecamatan Subdistrict	Guru Penjas Sport teacher	Penjaga Sekolah School Security	Pegawai Administrasi Administration Employee
(1)	(5)	(6)	(7)
1. Babulu	25	24	30
2. Waru	7	5	18
3. Penajam	45	27	74
4. Sepaku	18	12	34
Jumlah	95	68	156
Total	105	49	227
	103	22	58
	103	22	58
	94	57	155

Sumber : Dinas Pendidikan, Pemuda dan Olahraga Kabupaten Penajam Paser Utara

Tabel 4.1.16 **Banyaknya Kepala Sekolah, Tenaga Pendidik Dan Penjaga Sekolah Dasar Swasta Dirinci Menurut Kecamatan di Kabupaten Penajam Paser Utara, 2021**
Number of Headmasters, Teachers, and Security School in Private Primary School by Subdistrict in Penajam Paser Utara Regency, 2021

Kecamatan Subdistrict	Kepala Sekolah Head Master	Guru Kelas Class Teacher	Guru Agama Religion Teacher
(1)	(2)	(3)	(4)
1. Babulu	2	27	2
2. Waru	-	-	-
3. Penajam	4	44	5
4. Sepaku	2	21	1
Jumlah	8	92	8
Total	2021	9	74
	2019	9	62
	2018	9	62
	2017	9	12
	2016	9	19

Lanjutan tabel / *continued table* : 4.1.16

Kecamatan <i>Subdistrict</i>		Guru Penjas <i>Sport teacher</i>	Penjaga Sekolah <i>School Security</i>	Pegawai Administrasi <i>Administration Employee</i>
(1)		(5)	(6)	(7)
1. Babulu		1	1	4
2. Waru		-	-	-
3. Penajam		5	-	4
4. Sepaku		-	2	2
Jumlah	2021	6	3	10
Total	2020	6	3	8
	2019	6	5	8
	2018	6	5	6
	2017	19	3	19

Sumber : Dinas Pendidikan, Pemuda dan Olahraga Kabupaten Penajam Paser Utara

Tabel 4.1.17 **Rata-Rata Banyaknya Murid Tiap Guru Dan Murid Tiap Kelas Tingkat Sekolah Dasar Negeri Menurut Kecamatan di Kabupaten Penajam Paser Utara, 2021**
Average of Students Each Teacher and Students Each Class in State Elementary School by Subdistrict in Penajam Paser Utara Regency, 2021

Kecamatan Subdistrict	Murid Student	Guru Teacher	Kelas Classes	Rata-rata Banyaknya Murid Average Number of Students		
				Tiap Guru Every Teacher	Tiap Kelas Every Classes	
(1)	(2)	(3)	(4)	(5)	(6)	
1. Babulu	3 551	241	170	15	21	
2. Waru	2 176	125	95	17	23	
3. Penajam	9 518	513	384	19	25	
4. Sepaku	3 817	229	169	17	23	
Jumlah	2021	19 062	1.108	818	17	23
Total	2020	19 235	1.222	818	16	24
	2019	19 733	1.151	823	17	24
	2018	19 636	1.236	827	16	24
	2017	19 883	830	823	24	24

Sumber : Dinas Pendidikan, Pemuda dan Olahraga Kabupaten Penajam Paser Utara

Tabel 4.1.18 **Rata-Rata Banyaknya Murid Tiap Guru Dan Murid Tiap Kelas Tingkat Sekolah Dasar Swasta Menurut Kecamatan di Kabupaten Penajam Paser Utara, 2021**
Average of Students Each Teacher and Students Each Class in Private Elementary School by Subdistrict in Penajam Paser Utara Regency, 2021

Kecamatan Subdistrict	Murid Student	Guru Teacher	Kelas Classes	Rata-rata Banyaknya Murid Average Number of Students	
				Tiap Guru Every Teacher	Tiap Kelas Every Classes
(1)	(2)	(3)	(4)	(5)	(6)
1. Babulu	524	28	22	19	24
2. Waru	-	-	-	-	-
3. Penajam	1 058	62	40	17	26
4. Sepaku	356	11	19	32	21
Jumlah 2021	1 938	101	81	19	24
Total 2020	3 352	174	140	19	24
2019	1 921	114	74	17	26
2018	1 505	111	76	14	20
2017	1 517	62	67	24	23

Sumber : Dinas Pendidikan, Pemuda dan Olahraga Kabupaten Penajam Paser Utara

Tabel 4.1.19 **Banyaknya Murid SD Negeri Dan Swasta Yang Lulus Ujian (UAN)**
Table 4.1.19 **Menurut Kecamatan di Kabupaten Penajam Paser Utara, 2021**
Number Of Students Of State And Private Primary School
Who Passed Of Their Final Exams by Subdistrict
in Penajam Paser Utara Regency, 2021

Kecamatan	Peserta UAN	Lulus UAN	Persentase Kelulusan
Subdistrict	National Exam Participant	Succeed	Percentage of Graduate (%)
(1)	(2)	(3)	(4)
1. Babulu			
2. Waru			
3. Penajam			
4. Sepaku			
Jumlah	2021		
Total	2020	3.503	3.503
Total	2019	3.459	3.459
	2018	3.220	3.220
	2017	3.223	3.223

Sumber : Dinas Pendidikan, Pemuda dan Olahraga Kabupaten Penajam Paser Utara

Tabel 4.1.20 **Banyaknya Sekolah dan Ruang Belajar Sekolah Menengah Pertama Negeri dan Swasta Dirinci Menurut Kecamatan di Kabupaten Penajam Paser Utara, 2021**
Number Of Schools and Compartements Of Private and Public Junior High School by Subdistrict in Penajam Paser Utara Regency, 2021

Kecamatan <i>Subdistrict</i>	Jumlah Sekolah <i>Number of School</i>		Jumlah Ruang Belajar <i>Number of Classroom</i>		
	Negeri <i>Public</i>	Swasta <i>Private</i>	Negeri <i>Public</i>	Swasta <i>Private</i>	
	(2)	(3)	(4)	(5)	
(1)					
1. Babulu	5	1	47	5	
2. Waru	3	-	28	-	
3. Penajam	14	3	123	18	
4. Sepaku	5	3	45	32	
Jumlah	2020	27	7	243	55
Total	2019	25	7	230	44
	2018	25	7	228	44
	2017	25	6	232	46
	2016	25	6	196	38

Sumber : Dinas Pendidikan, Pemuda dan Olahraga Kabupaten Penajam Paser Utara

Tabel 4.1.21 **Banyaknya Guru SLTP Negeri Menurut Status dan Kecamatan di Kabupaten Penajam Paser Utara, 2021**
Total Teachers of State Junior High School Followed by Status and Subdistrict in Penajam Paser Utara Regency, 2021

Kecamatan <i>Subdistrict</i>	Guru Tetap <i>Permanent Teacher</i>			
	Laki-laki	Perempuan	Jumlah	
	<i>Male</i>	<i>Female</i>	<i>Total</i>	
(1)	(2)	(3)	(4)	
1. Babulu	19	44	63	
2. Waru	11	29	40	
3. Penajam	56	117	173	
4. Sepaku	20	33	53	
Jumlah	2021	106	223	329
Total	2020	106	217	323
	2019	109	215	324
	2018	97	192	289
	2017	95	189	284

Lanjutan tabel / *continued table* : 4.1.21

Kecamatan <i>Subdistrict</i>	Guru Tidak Tetap <i>Non-Permanent Teacher</i>		
	Laki-laki	Perempuan	Jumlah
	<i>Male</i>	<i>Female</i>	<i>Total</i>
(1)	(5)	(6)	(7)
1. Babulu	5	16	21
2. Waru	4	9	13
3. Penajam	30	15	45
4. Sepaku	4	10	14
Jumlah	43	50	93
Total	2020	23	60
	2018	33	71
	2017	32	85
	2016	30	71

Sumber : Dinas Pendidikan, Pemuda dan Olahraga Kabupaten Penajam Paser Utara

Tabel 4.1.22 **Banyaknya Guru SLTP Swasta Menurut Status dan Kecamatan di Kabupaten Penajam Paser Utara, 2021**
Table *Number Teachers of Private Junior High School Followed by Status and Subdistrict in Penajam Paser Utara Regency, 2021*

Kecamatan <i>Subdistrict</i>	Guru Tetap <i>Permanent Teacher</i>		
	Laki-laki <i>Male</i>	Perempuan <i>Female</i>	Jumlah <i>Total</i>
	(1)	(2)	(3)
1. Babulu	3	6	9
2. Waru	-	-	-
3. Penajam	13	15	28
4. Sepaku	10	21	31
Jumlah	2021	26	42
Total	2020	26	68
	2019	24	58
	2018	30	66
	2017	27	60
	2016	8	22

Lanjutan tabel / *continued table* : 4.1.22

Kecamatan <i>Subdistrict</i>	Guru Tidak Tetap <i>Non-Permanent Teacher</i>			
	Laki-laki <i>Male</i>	Perempuan <i>Female</i>	Jumlah <i>Total</i>	
	(1)	(5)	(6)	(7)
1. Babulu	-	-	-	
2. Waru	-	-	-	
3. Penajam	-	-	-	
4. Sepaku	-	-	-	
Jumlah	2021	-	-	-
Total	2020	-	-	-
	2019	2	2	4
	2018	2	2	4
	2017	2	1	3

Sumber : Dinas Pendidikan, Pemuda dan Olahraga Kabupaten Penajam Paser Utara

Tabel 4.1.23 Banyaknya Sekolah, Murid dan Guru Sekolah Lanjutan Tingkat Pertama Negeri Menurut Kecamatan dan jenis Kelamin di Kabupaten Penajam Paser Utara, 2021
Number of Schools, Students and Teachers of State Junior High School by Subdistrict and Gender in Penajam Paser Utara Regency, 2021

Kecamatan Subdistrict	Banyak Sekolah Number of School	Murid Students		Guru Teacher	
		Laki-laki Male	Perempuan Female	Laki-laki Male	Perempuan Female
(1)	(2)	(3)	(4)	(5)	(6)
1. Babulu	5	614	700	24	58
2. Waru	3	364	412	15	35
3. Penajam	14	1 756	1 553	86	132
4. Sepaku	5	508	545	24	44
Jumlah 2021	27	3 242	3 210	149	269
Total 2020	49	5 870	5 720	274	480
2019	25	3 083	3 064	132	275
2018	25	3 054	3 032	130	263
2017	25	3 052	3 035	126	242

Sumber : Dinas Pendidikan, Pemuda dan Olahraga Kabupaten Penajam Paser Utara

Tabel 4.1.24 Banyaknya Sekolah, Murid dan Guru Sekolah Lanjutan Tingkat Pertama Swasta Menurut Kecamatan dan jenis Kelamin di Kabupaten Penajam Paser Utara, 2021
Number of Schools, Students and Teachers of Private Junior High School by Subdistrict and Gender in Penajam Paser Utara Regency, 2021

Kecamatan Subdistrict	Banyak Sekolah Number of School	Murid Students		Guru Teacher	
		Laki-laki Male	Perempuan Female	Laki-laki Male	Perempuan Female
(1)	(2)	(3)	(4)	(5)	(6)
1. Babulu	1	74	69	3	6
2. Waru	-	-	-	-	-
3. Penajam	3	256	240	13	28
4. Sepaku	3	306	276	10	31
Jumlah 2021	7	636	585	26	65
Total 2020	7	657	554	26	35
2019	7	618	540	24	29

Tabel 4.1.25 **Banyaknya Murid SLTP Negeri dan Swasta Yang Lulus Ujian (UAN) Menurut Kecamatan di Kabupaten Penajam Paser Utara, 2021**
Number Of Students Of State And Private Junior High School Who Passed Of Their National Exams by Subdistrict in Penajam Paser Utara Regency, 2021

Kecamatan Subdistrict	Peserta UAN National Exam Participant	Lulus UAN Success	Persentase Kelulusan Percentage of Graduate (%)
(1)	(2)	(3)	(4)
1. Babulu			
2. Waru			
3. Penajam			
4. Sepaku			
Jumlah	0	0	0
Total	2.192	2.192	100
	2.364	2.364	100
	1.930	1.930	100
	1.921	1.921	100

Tabel 4.1.26 Banyaknya Sekolah dan Ruang Belajar Sekolah Menengah Atas Negeri dan Swasta Dirinci Menurut Kecamatan di Kabupaten Penajam Paser Utara, 2020
Number Of Schools and Compartements Of Private and Public Senior High School by Subdistrict in Penajam Paser Utara Regency, 2020

Kecamatan <i>Subdistrict</i>	Jumlah Sekolah <i>Number of School</i>		Jumlah Ruang Belajar <i>Number of Classroom</i>	
	Negeri <i>Public</i>	Swasta <i>Private</i>	Negeri <i>Public</i>	Swasta <i>Private</i>
(1)	(2)	(3)	(4)	(5)
1. Babulu	1	-	15	-
2. Waru	1	-	20	-
3. Penajam	4	2	53	4
4. Sepaku	1	1	13	11
Jumlah	7	3	101	15
Total	7	1	83	14
	2018	8	1	97
	2017	7	1	100
	2016	7	1	92

Sumber : Dinas Pendidikan, dan Kebudayaan Provinsi Kalimantan Timur

Source : *Education, and Culture Affairs of Kalimantan Timur Province*

Tabel 4.1.27 **Banyaknya Sekolah dan Ruang Belajar Sekolah Menengah Kejuruan Negeri dan Swasta Dirinci Menurut Kecamatan di Kabupaten Penajam Paser Utara, 2020**
Number Of Schools and Compartements Of Private and Public Vocational High School by Subdistrict in Penajam Paser Utara Regency, 2020

Kecamatan <i>Subdistrict</i>	Jumlah Sekolah <i>Number of School</i>		Jumlah Ruang Belajar <i>Number of Classroom</i>		
	Negeri <i>Public</i>	Swasta <i>Private</i>	Negeri <i>Public</i>	Swasta <i>Private</i>	
(1)	(2)	(3)	(4)	(5)	
1. Babulu	1	1	24	11	
2. Waru	1	-	21	-	
3. Penajam	1	3	30	31	
4. Sepaku	3	-	37	-	
Jumlah	2020	6	4	112	42
Total	2019	6	4	108	41
	2018	6	4	106	41
	2017	6	4	101	41
	2016	6	4	57	35

Sumber : Dinas Pendidikan, dan Kebudayaan Provinsi Kalimantan Timur

Source : *Education, and Culture Affairs of Kalimantan Timur Province*

Tabel 4.1.28 **Banyaknya Guru SMA Negeri Menurut Status dan Kecamatan di Kabupaten Penajam Paser Utara, 2020**
Table **Number Teachers of State Senior High School Followed by Status and Subdistrict in Penajam Paser Utara Regency, 2020**

Kecamatan <i>Subdistrict</i>	Guru Tetap <i>Permanent Teacher</i>		
	Laki-laki <i>Male</i>	Perempuan <i>Female</i>	Jumlah <i>Total</i>
	(1)	(2)	(3)
1. Babulu	9	12	21
2. Waru	11	20	31
3. Penajam	31	67	98
4. Sepaku	11	10	21
Jumlah	2020	62	109
Total	2019	64	94
	2018	-	-
	2017	47	100
	2016	59	110

Bersambung / *continued*

Lanjutan tabel / *continued table* : 4.1.28

Kecamatan <i>Subdistrict</i>	Guru Tidak Tetap <i>Non-Permanent Teacher</i>		
	Laki-laki	Perempuan	Jumlah
	<i>Male</i>	<i>Female</i>	<i>Total</i>
(1)	(5)	(6)	(7)
1. Babulu	6	6	12
2. Waru	5	8	13
3. Penajam	28	21	49
4. Sepaku	6	6	12
Jumlah 2020	45	41	86
Total 2019	44	43	87
2018	-	-	-
2017	13	23	36
2016	37	27	64

Sumber : Dinas Pendidikan, dan Kebudayaan Provinsi Kalimantan Timur

Source : *Education, and Culture Affairs of Kalimantan Timur Province*

Tabel 4.1.29 **Banyaknya Guru SMA Swasta Menurut Status dan Kecamatan di Kabupaten Penajam Paser Utara, 2020**
Table 4.1.29 **Number Teachers of Private Senior High School Followed by Status and Subdistrict in Penajam Paser Utara Regency, 2020**

Kecamatan Subdistrict	Guru Tetap Permanent Teacher		
	Laki-laki Male	Perempuan Female	Jumlah Total
	(1)	(2)	(3)
1. Babulu	-	-	-
2. Waru	-	-	-
3. Penajam	6	5	11
4. Sepaku	7	4	11
Jumlah 2020	13	9	22
Total 2019	25	24	49
2018	-	-	-
2017	2	7	9
2016	6	12	18

Bersambung / continued

Lanjutan tabel / *continued table* : 4.1.29

Kecamatan <i>Subdistrict</i>	Guru Tidak Tetap <i>Non-Permanent Teacher</i>		
	Laki-laki	Perempuan	Jumlah
	<i>Male</i>	<i>Female</i>	<i>Total</i>
(1)	(5)	(6)	(7)
1. Babulu	-	-	-
2. Waru	-	-	-
3. Penajam	-	1	1
4. Sepaku	-	1	1
Jumlah	2020	2	2
Total	2019	18	23
	2018	-	-
	2017	3	3
	2016	-	-

Sumber : Dinas Pendidikan, dan Kebudayaan Provinsi Kalimantan Timur

Source : *Education, and Culture Affairs of Kalimantan Timur Province*

Tabel 4.1.30 **Banyaknya Guru SMK Negeri Menurut Status dan Kecamatan di Kabupaten Penajam Paser Utara, 2020**
Table 4.1.30 **Number Teachers of State Vocational High School Followed by Status and Subdistrict in Penajam Paser Utara Regency, 2020**

Kecamatan Subdistrict	Guru Tetap Permanent Teacher		
	Laki-laki Male	Perempuan Female	Jumlah Total
	(1)	(2)	(3)
1. Babulu	29	17	46
2. Waru	9	15	24
3. Penajam	29	24	53
4. Sepaku	29	20	49
Jumlah	2020	96	76
Total	2019	78	77
	2018	-	-
	2017	67	79
	2016	76	77

Bersambung / continued

Lanjutan tabel / *continued table* : 4.1.30

Kecamatan <i>Subdistrict</i>	Guru Tidak Tetap <i>Non-Permanent Teacher</i>			
	Laki-laki	Perempuan	Jumlah	
	<i>Male</i>	<i>Female</i>	<i>Total</i>	
(1)	(5)	(6)	(7)	
1. Babulu	12	8	20	
2. Waru	9	10	19	
3. Penajam	13	8	21	
4. Sepaku	25	26	51	
Jumlah	2020	59	52	111
Total	2019	60	52	112
	2018	-	-	-
	2017	27	29	56
	2016	30	26	56

Sumber : Dinas Pendidikan, dan Kebudayaan Provinsi Kalimantan Timur

Source : *Education, and Culture Affairs of Kalimantan Timur Province*

Tabel 4.1.31 **Banyaknya Guru SMK Swasta Menurut Status dan Kecamatan di Kabupaten Penajam Paser Utara, 2020**
Table 4.1.31 **Number Teachers of Private Vocational High School Follow by Status and Subdistrict in Penajam Paser Utara Regency, 2020**

Kecamatan Subdistrict	Guru Tetap Permanent Teacher		
	Laki-laki Male	Perempuan Female	Jumlah Total
	(1)	(2)	(3)
1. Babulu	10	9	19
2. Waru	-	-	-
3. Penajam	22	26	48
4. Sepaku	-	-	-
Jumlah	2020	32	35
Total	2019	33	39
	2018	-	-
	2017	21	22
	2016	3	-

Bersambung / continued

Lanjutan tabel / *continued table* : 4.1.31

Kecamatan <i>Subdistrict</i>	Guru Tidak Tetap <i>Non-Permanent Teacher</i>		
	Laki-laki	Perempuan	Jumlah
	<i>Male</i>	<i>Female</i>	<i>Total</i>
(1)	(5)	(6)	(7)
1. Babulu	3	9	12
2. Waru	-	-	-
3. Penajam	5	10	15
4. Sepaku	25	26	51
Jumlah	2020	33	45
Total	2019	8	17
	2018	-	-
	2017	5	7
	2016	38	39

Sumber : Dinas Pendidikan, dan Kebudayaan Provinsi Kalimantan Timur

Source : *Education, and Culture Affairs of Kalimantan Timur Province*

Tabel 4.1.32 **Banyaknya Murid Sekolah Menengah Atas Negeri dan Swasta Menurut Kecamatan dan jenis Kelamin di Kabupaten Penajam Paser Utara, 2020**
Number of Students of State and Private Senior High School by Subdistrict and Sex in Penajam Paser Utara Regency, 2020

Kecamatan Subdistrict	Negeri State		Swasta Private	
	Laki-laki Male	Perempuan Female	Laki-laki Male	Perempuan Female
	(2)	(3)	(4)	(5)
1. Babulu	189	306	-	-
2. Waru	233	389	-	-
3. Penajam	667	945	13	15
4. Sepaku	134	269	85	137
Jumlah 2020	1 223	1 909	98	152
Total 2019	1 172	1 841	94	141
2018	1 174	1 786	108	152
2017	1 184	1 703	114	161
2016	1 106	1 655	96	175

Sumber : Dinas Pendidikan, dan Kebudayaan Provinsi Kalimantan Timur

Source : Education, and Culture Affairs of Kalimantan Timur Province

Tabel 4.1.33 **Banyaknya Murid Sekolah Menengah Kejuruan Negeri dan Swasta Menurut Kecamatan dan jenis Kelamin di Kabupaten Penajam Paser Utara, 2020**
Number of Students of State and Private Vocational High School by Subdistrict and Gender in Penajam Paser Utara Regency, 2020

Kecamatan Subdistrict	Negeri State		Swasta Private	
	Laki-laki Male	Perempuan Female	Laki-laki Male	Perempuan Female
	(2)	(3)	(4)	(5)
1. Babulu	411	208	163	146
2. Waru	225	222	-	-
3. Penajam	606	392	459	252
4. Sepaku	599	317	-	-
Jumlah 2020	1 841	1 139	622	398
Total 2019	1 745	1 073	645	377
2018	1 753	1 058	519	324
2017	1 604	1 044	419	306
2016	1 305	928	532	488

Sumber : Dinas Pendidikan, dan Kebudayaan Provinsi Kalimantan Timur

Source : Education, and Culture Affairs of Kalimantan Timur Province

Tabel 4.1.34 **Banyaknya Murid Sekolah Menengah Atas Negeri dan Swasta yang Lulus Ujian (UAN) Menurut Kecamatan dan jenis di Kabupaten Penajam Paser Utara, 2020**
Number of Students of State and Private Senior High School Who Passed National Exam by Subdistrict in Penajam Paser Utara Regency, 2020

Kecamatan Subdistrict	Peserta UAN Exam Participant		Lulus UAN Passed Exam	
	SMU	SMK	SMU	SMK
(1)	(2)	(3)	(4)	(5)
1. Babulu	113	265	113	265
2. Waru	221	165	221	163
3. Penajam	494	395	494	398
4. Sepaku	225	321	225	321
Jumlah 2020	1 053	1 146	1 053	1.147
Total 2019	561	1 009	561	1.009
2018	-	-	-	-
2017	899	963	899	963
2016	853	893	853	893

Sumber : Dinas Pendidikan, dan Kebudayaan Provinsi Kalimantan Timur

Source : Education, and Culture Affairs of Kalimantan Timur Province

Lanjutan tabel / *continued table* : 4.1.34

Kecamatan <i>Subdistrict</i>	Persentase Kelulusan <i>Percentage of Graduate (%)</i>	
	SMA	SMK
(1)	(6)	(7)
1. Babulu	100	100
2. Waru	100	100
3. Penajam	100	100
4. Sepaku	100	100
Jumlah	100	100
Total	100	100
	2020	2019
	2018	2017
	2016	2015
	-	-
	100	100
	100	100

Sumber : Dinas Pendidikan, dan Kebudayaan Provinsi Kalimantan Timur

Source : *Education, and Culture Affairs of Kalimantan Timur Province*

4.2. KESEHATAN

Tabel 4.2.1 **Jumlah Desa/Kelurahan yang Memiliki Sarana Kesehatan Menurut Kecamatan di Kabupaten Penajam Paser Utara, 2014-2021**
Number of Villages/ Kelurahan Having Health Facilities by Subdistrict in Penajam Paser Utara Regency, 2014-2021

Kecamatan Subdistrict	Rumah Sakit Umum Public Hospital				
	2014	2018	2019	2020	2021
(1)	(2)	(3)	(4)	(5)	(6)
1. Babulu	-	-	-	-	-
2. Waru	-	-	-	-	-
3. Penajam	1	1	1	1	1
4. Sepaku	-	-	-	-	-
Penajam Paser Utara	1	1	1	1	1

Bersambung / continued

Lanjutan tabel / *continued table* : 4.2.1

Kecamatan <i>Subdistrict</i>	Rumah Sakit Bersalin <i>Maternity Hospital</i>				
	2014	2018	2019	2020	2021
(1)	(2)	(3)	(4)	(5)	(6)
1. Babulu	-	-	-	-	-
2. Waru	-	-	-	-	-
3. Penajam	-	-	-	-	-
4. Sepaku	-	-	-	-	-
Penajam Paser Utara	-	-	-	-	-

Bersambung / *continued*

Lanjutan tabel / continued table : 4.2.1

Kecamatan Subdistrict	Poliklinik Polyclinic				
	2014	2018	2019	2020	2021
(1)	(2)	(3)	(4)	(5)	(6)
1. Babulu	-	-	-	3	2
2. Waru	-	-	-	1	3
3. Penajam	-	4	4	6	6
4. Sepaku	-	-	-	-	6
Penajam Paser Utara	-	4	4	10	17

Bersambung / continued

Lanjutan tabel / *continued table* : 4.2.1

Kecamatan <i>Subdistrict</i>	Puskesmas <i>Public Health Center</i>				
	2014	2018	2019	2020	2021
	(2)	(3)	(4)	(5)	(6)
(1)					
1. Babulu	-	3	3	3	3
2. Waru	-	1	1	1	1
3. Penajam	-	3	3	3	3
4. Sepaku	-	4	4	4	4
Penajam Paser Utara	-	11	11	11	11

Bersambung / *continued*

Lanjutan tabel / *continued table* : 4.2.1

Kecamatan <i>Subdistrict</i>	Puskesmas Pembantu <i>Subsidiary of Public Health Center</i>				
	2014	2018	2019	2020	2021
	(1)	(2)	(3)	(4)	(5)
1. Babulu	-	9	9	9	9
2. Waru	-	3	3	3	3
3. Penajam	-	20	20	20	20
4. Sepaku	-	11	11	11	11
Penajam Paser Utara	-	43	43	43	43

Bersambung / *continued*

Lanjutan tabel / *continued table* : 4.2.1

Kecamatan <i>Subdistrict</i>	Apotek <i>Pharmacy</i>				
	2014	2018	2019	2020	2021
(1)	(2)	(3)	(4)	(5)	(6)
1. Babulu	-	1	1	5	5
2. Waru	-	2	2	3	3
3. Penajam	-	6	6	27	23
4. Sepaku	-	3	3	6	6
Penajam Paser Utara	-	12	12	41	40

Sumber : BPS, Pendataan Potensi Desa (Podes)

Source : *Health Service of Penajam Paser Utara Regency*

Tabel 4.2.2 **Jumlah Tenaga Kesehatan Menurut Kecamatan**
Table 4.2.2 **Di Kabupaten Penajam Paser Utara 2021**
Number of Medical Personnel by Subdistrict
of Penajam Paser Utara 2021

Kecamatan		Dokter	Perawat	Bidan
Subdistrict		Doctor	Nurse	Midwife
(1)		(2)	(3)	(4)
1. Babulu		7	27	34
2. Waru		2	23	13
3. Penajam		7	55	44
4. Sepaku		9	39	33
5. RSUD		14	143	71
6. Dinas Kesehatan		0	0	0
Jumlah 2021	2021	38	308	241
	2020	38	308	241
	2019	40	320	262

Bersambung / continued

Lanjutan tabel / *continued table* : 4.2.2

Kecamatan Subdistrict	Farmasi Pharmaceutical	Ahli Gizi Nutritionist
(1)	(2)	(3)
1. Babulu	2	3
2. Waru	1	1
3. Penajam	3	4
4. Sepaku	2	2
5. RSUD	8	2
6. Dinas Kesehatan	-	-
Jumlah	2020	16
Total	2019	19

Sumber : Dinas Kesehatan Kabupaten Penajam Paser Utara

Source : Health Service of Penajam Paser Utara Regency

Tabel 4.2.3 **Persentase Penduduk yang Mempunyai Keluhan Kesehatan Selama Sebulan Terakhir Menurut Kecamatan Di Kabupaten Penajam Paser Utara, 2015-2019**
Percentage of People Who Had Health Complaint During a Month Prior to The Survey by Subdistrict in Penajam Paser Utara Regency, 2015-2019

Jenis Kelamin Sex	Keterangan Note	2016	2017	2018	2019	2020
(1)	(2)	(3)	(4)	(5)	(6)	(7)
1. Laki-laki	Ya	24,17	22,55	26,94	22,02	20,18
	Tidak	75,83	77,45	73,06	77,98	79,82
2. Perempuan	Ya	31,8	25,95	25,45	26,98	23,62
	Tidak	68,2	74,05	74,55	73,02	76,38
Penajam Paser Utara	Ya	27,81	24,18	26,23	24,39	21,83
	Tidak	72,19	75,82	73,77	75,61	78,17

Sumber : Badan Pusat Statistik Kabupaten Penajam Paser Utara

Source : BPS - Statistics of Penajam Paser Utara Regency

Tabel 4.2.4 **Jumlah Rumah Sakit Umum, Rumah Sakit Khusus, Rumah Sakit/ Rumah Bersalin, Puskesmas, Klinik/Balai Kesehatan, Posyandu, dan Polindes Menurut Kecamatan, 2018 sampai 2021**
Number of General Hospital, Special Hospital, Maternity Hospital and Public Health Center, Medical Clinic, Integrated Service Post, Village maternity Cottage by Subdistrict, 2018 sampai 2021

Kecamatan Subdistrict	Rumah Sakit Umum General Hospital			Rumah Sakit Khusus Special Hospital		
	2019	2020	2021	2019	2020	2021
(1)	(2)	(3)	(4)	(5)	(6)	(7)
1. Babulu	-	-	-	-	-	-
2. Waru	-	-	-	-	-	-
3. Penajam	1	1	1	-	-	-
4. Sepaku	-	-	-	-	-	-
Jumlah Total	1	1	1	-	-	-

Sumber : BPS, Pendataan Potensi Desa (Podes)

Source : BPS–Statistics Indonesia, Village Potential Data Collection

Lanjutan Tabel/Continued Table 4.2.4

Kecamatan Subdistrict	Rumah Sakit Umum General Hospital			Rumah Sakit Khusus Special Hospital		
	2019	2020	2021	2019	2020	2021
	(2)	(3)	(4)	(5)	(6)	(7)
1. Babulu	-	-	-	-	-	-
2. Waru	-	-	-	-	-	-
3. Penajam	1	1	1	-	-	-
4. Sepaku	-	-	-	-	-	-
Jumlah <i>Total</i>	1	1	1	-	-	-

Sumber : BPS, Pendataan Potensi Desa (Podes)

Source : BPS–Statistics Indonesia, Village Potential Data Collection

Lanjutan Tabel/Continued Table 4.2.4

Kecamatan Subdistrict	Klinik/ Balai Kesehatan			Posyandu		
	Balai Kesehatan Medical Clinic			Posyandu Integrated Service Post		
	2019	2020	2021	2019	2020	2021
(1)	(8)	(9)	(10)	(11)	(12)	(13)
1. Babulu	-	3	2	55	50	52
2. Waru	-	1	3	24	26	26
3. Penajam	4	6	6	121	125	126
4. Sepaku	-	-	6	73	72	72
Penajam Paser Utara	4	10	17	273	273	276

Sumber : BPS, Pendataan Potensi Desa (Podes)

Source : BPS–Statistics Indonesia, Village Potential Data Collection

Tabel 4.2.5 **Banyaknya Tenaga Kesehatan Menurut Unit Kerja, di Kabupaten Penajam Paser Utara, 2020**
Table 4.2.5 **Number of Health Personnel by Organization, of Penajam Paser Utara Regency, 2020**

Unit Kerja Organizations	Banyaknya Nakes Total Employee	
	PNS	Non PNS
(1)	(2)	(3)
1 Dinas Kesehatan Kab. PPU <i>Health Service of Penajam Paser Utara Regency</i>	66	47
2 RSUD PPU / <i>Hospital of Penajam Paser Utara Regency</i>	206	324
3 Puskesmas Gunung Intan / <i>Public Health Centre of Gunung Intan</i>	27	9
4 Puskesmas Babulu / <i>Public Health Centre of Babulu</i>	37	17
5 Puskesmas Waru / <i>Public Health Centre of Waru</i>	50	6
6 Puskesmas Penajam / <i>Public Health Centre of Penajam</i>	68	14
7 Puskesmas Petung / <i>Public Health Centre of Petung</i>	59	15
8 Puskesmas Sotek / <i>Public Health Centre Sotek</i>	37	7
9 Puskesmas Sepaku I / <i>Public Health Centre Sepaku I</i>	31	12
10 Puskesmas Sepaku III / <i>Public Health Centre Sepaku III</i>	23	12
11 Puskesmas Maridan / <i>Public Health Centre Maridan</i>	22	7
12 Puskesmas Sebakung Jaya / <i>Public Health Centre Sebakung Jaya</i>	26	9
13 Puskesmas Semoi II/ <i>Public Health Centre Semoi II</i>	25	5
14 Jamkesda	4	8
Jumlah 2021	681	492
Total 2020	693	485
2019	693	485
2018	437	105

Sumber : Dinas Kesehatan Kabupaten Penajam Paser Utara

Tabel 4.2.6 **Banyaknya Dukun Kampung Dan Bidan Desa Menurut Kecamatan, 2020**
Number of Traditional Medical Midwives and Midwife by Subdistrict, 2020

Kecamatan Subdistrict	Bidan Desa Midwife In Village	Dukun Kampung Traditional Medical Midwives					
		Belum Dibina Scouted	Sudah Dibina Not Scouted	Jumlah Total	Bermitra Partnered	Tidak Ber mitra	Jumlah Total
		(3)	(4)	(5)	(6)	(7)	(8)
1. Babulu	50	4	11	15	11	4	15
2. Waru	18	-	5	-	5	-	5
3. Penajam	77	3	23	26	23	3	26
4. Sepaku	48	1	25	26	25	1	26
Jumlah 2021	193	-	-	-	67	8	75
Total 2020	193	-	-	-	67	8	75
2019	64	12	63	75	63	12	75
2018	187	76	182	258	152	89	241
2017	82	24	74	98			

Sumber : Dinas Kesehatan Kabupaten Penajam Paser Utara

Source : Health Service of Penajam Paser Utara Regency

Tabel 4.2.7 **Banyaknya Bayi Diimunisasi Menurut Puskesmas Dan RSU, di Kabupaten Penajam Paser Utara, 2020**
Table **Number of Immunized Baby by Public Health Centre and Hospital of Penajam Paser Utara, 2020**

Puskesmas / RSU <i>Public Health Centre / Hospital</i>	Imunisasi / Immunization				
	BCG	DPT HB3/DPT - HB-HB13	POLIO 3	Campak <i>Measles</i>	Hepatitis B0 <i>Hepatitis BO</i>
(1)	(2)	(3)	(5)	(6)	(7)
1 Gunung Intan	116	120	135	137	130
2 Sebakung Jaya	84	81	80	82	85
3 Babulu	414	381	369	214	335
4 Waru	297	278	265	278	314
5 Penajam	674	559	578	536	650
6 Petung	452	412	397	424	538
7 Sotek	286	244	268	222	216
8 Maridan	206	152	171	173	184
9 Sepaku I	188	168	174	169	187
10 Sepaku III	118	119	118	122	128
11 Semoi II	82	72	69	69	82
Jumlah 2021	3 029	2 795	2 864	-	62
Total 2020	3 029	2 795	2 864	-	62
2019	3 123	3 216	3 226	3 071	
2018	3 039	3 016	3 066	1 694	3 227
2017	3 272	3 482	3 286	3 314	3 566

Sumber : Dinas Kesehatan Kabupaten Penajam Paser Utara

Source : Health Service of Penajam Paser Utara Regency

Tabel 4.2.8 Banyaknya Kunjungan Ibu Hamil Dan Imunisasi TD di Kabupaten Penajam Paser Utara Ke Puskesmas Menurut Kecamatan, 2020
Number of Visit by Pregnant Mother and Tetanus Immunited at Posyandu (Integrated Service Station) of Penajam Paser Utara Regency, by subdistrict 2019

Kecamatan Subdistrict	Kunjungan/Visit	Imunisasi Immunization		
		TD 1	TD 2	
(1)	(2)	(3)	(4)	
1. Babulu	580	76	101	
2. Waru	326	-	2	
3. Penajam	1390	7	15	
4. Sepaku	559	47	84	
Jumlah	2021	2 855	130	202
Total	2020	3 194	127	227
	2019	*)	315	318
	2018	3 814	551	500
	2017	4 269	822	720

Sumber : Dinas Kesehatan Kabupaten Penajam Paser Utara

Source : Health Service of Penajam Paser Utara Regency

Tabel 4.2.9 **Data 10 Penyakit Terbesar Rawat Jalan RSUD Ratu Aji Putri Botung Kabupaten Penajam Paser Utara, 2020**
Data on the 10 Biggest Outpatient Diseases of RSUD Ratu Aji Putri Botung Penajam Paser Utara Regency, 2020

Jenis Penyakit <i>Kind of Disease</i>	Jenis Kelamin <i>Sex</i>		Jumlah	Total
	Laki laki	Perempuan	Kasus Baru	Kunjungan
	<i>Male</i>	<i>Female</i>	<i>Number of New Cases</i>	<i>Total Visits</i>
(1)	(2)	(3)	(4)	(5)
1 Pulpitis	29	81	110	177
2 Dispepsia	46	58	104	342
3 Tumor Soft Tissue	30	33	63	73
4 Hipertensi	19	32	51	418
5 Gea	15	26	41	54
6 Law Back Pain	15	23	38	81
7 Dm Tipe li	15	12	27	125
8 Abortus Incomplit	-	25	25	30
9 Bronchopneumonia	7	11	18	28
10 Abortus Iminens	-	10	10	10

Sumber : Data Rekam Medik RSUD Ratu Aji Putri Botung Kabupaten Penajam Paser Utara

Source : *Medical Record Data of RSUD Ratu Aji Putri Botung, Penajam Paser Utara Regency*

Tabel 4.2.10 **Data 10 Penyakit Terbesar Rawat Inap RSUD Ratu Aji Putri Botung Kabupaten Penajam Paser Utara, 2020**
Data on the 10 Biggest inpatient Diseases of RSUD Ratu Aji Putri Botung Penajam Paser Utara Regency, 2020

Jenis Penyakit <i>Kind of Disease</i>	Jenis Kelamin <i>Sex</i>		Jumlah <i>Total</i>
	Laki laki <i>Male</i>	Perempuan <i>Female</i>	
	(2)	(3)	
(1)	(2)	(3)	(4)
1 Anemia	129	379	508
129	379	379	508
2 Dm Tipe II	191	308	499
3 Hypoalbumin	181	173	354
181	173	173	508
4 Demam Typoid	203	127	330
5 Bronchopneumonia	195	128	323
195	128	128	508
6 Acut Kidney Injury	183	98	281
7 Hipertensi	127	148	275
8 Dispepsia	107	134	241
9 Hhd	90	118	208
10 Hepatitis	126	73	199

Sumber : Data Rekam Medik RSUD Ratu Aji Putri Botung Kabupaten Penajam Paser Utara

Source : Medical Record Data of RSUD Ratu Aji Putri Botung, Penajam Paser Utara Regency

Tabel 4.2.11 **Banyaknya Pelayanan / Pasien RSUD Ratu Aji Putri Botung Kabupaten Penajam Paser Utara Dirinci Perbulan, 2020**
Table 4.2.11 **Number of Services / Patients of RSUD Ratu Aji Putri Botung Penajam Paser Utara Regency Detailed Monthly Update, 2020**

Bulan <i>Month</i>	IGD <i>Emergency Department</i>	Rawat Inap <i>Inpatient</i>	Poli Umum <i>General Poly</i>	Poli Gigi <i>Dental Poly</i>
(1)	(2)	(3)	(4)	(5)
1. Januari	1.077	587	231	526
2. Februari	973	536	87	553
3. Maret	994	503	90	446
4. April	527	275	38	27
5. Mei	559	306	30	10
6. Juni	639	381	163	44
7. Juli	677	417	189	131
8. Agustus	341	284	136	90
9. September	438	408	48	121
10. Oktober	555	399	31	208
11. November	685	486	154	168
12. Desember	622	509	130	174
Jumlah / Total	8.087	5.091	1.327	2.498

Sumber : Data Rekam Medik RSUD Ratu Aji Putri Botung Kabupaten Penajam Paser Utara

Source : Medical Record Data of RSUD Ratu Aji Putri Botung, Penajam Paser Utara Regency

Lanjutan tabel / *continued table* : 4.2.11

Bulan Month	Poli Kandungan Pregnant Poly	Poli Syaraf Nerve Poly	Poli Dalam Internal Disease Poly	Poli Bedah Surgical Poly
(1)	(2)	(3)	(4)	(5)
1. Januari	328	166	1 127	487
2. Februari	309	472	1 142	541
3. Maret	362	455	976	456
4. April	159	164	475	237
5. Mei	126	117	320	121
6. Juni	227	231	538	267
7. Juli	245	241	679	282
8. Agustus	142	147	620	235
9. September	236	224	636	323
10. Oktober	196	233	684	297
11. November	219	337	823	337
12. Desember	247	325	622	297
Jumlah / Total	2 796	3 112	8 642	3 880

Sumber : Data Rekam Medik RSUD Ratu Aji Putri Botung Kabupaten Penajam Paser Utara

Source : *Medical Record Data of RSUD Ratu Aji Putri Botung, Penajam Paser Utara Regency*

Tabel 4.2.12 **Data Kunjungan Pasien IGD (Instalasi Gawat Darurat) Berdasarkan Keadaan Pulang Pada RSUD Ratu Aji Putri Botung Penajam Paser Utara Dirinci Per Bulan, 2020**
Visit Data of Emergency Department (Emergency Installation) Based on the RSUD Ratu Aji Putri Botung Penajam Paser Utara Hospital by Month 2020

Bulan <i>Month</i>	Rawat Inap <i>Inpatient</i>	Rujuk <i>Refer to</i>	Rawat Jalan <i>Outpatient</i>	DOA <i>DOA</i>	Meninggal <i>Died</i>	Jumlah <i>Total</i>
(1)	(2)	(3)	(4)	(5)	(6)	(7)
1. Januari	415	36	610	-	7	1 068
2. Februari	356	29	576	-	6	967
3. Maret	321	20	647	-	-	988
4. April	157	9	355	-	4	525
5. Mei	222	6	318	-	10	556
6. Juni	297	18	316	-	6	637
7. Juli	268	10	379	-	10	667
8. Agustus	5	161	165	-	4	335
9. September	224	5	204	1	2	436
10. Oktober	280	12	246	-	4	542
11. November	325	8	336	1	3	673
12. Desember	285	12	308	-	3	608
Jumlah/Total	3 155	326	4 460	2	59	8 002

Sumber : Data Rekam Medik RSUD Ratu Aji Putri Botung Kabupaten Penajam Paser Utara

Source : Medical Record Data of RSUD Ratu Aji Putri Botung, Penajam Paser Utara Regency

Tabel 4.2.13 **Banyaknya Kunjungan Pasien Rawat Jalan Berdasarkan Keadaan Pulang Pada RSUD Ratu Aji Putri Penajam Paser Utara Dirinci Per Bulan, 2020**
Data of Outpatient Patients Based on Discharge RSUD Ratu Aji Putri Botung Penajam Paser Utara Hospital Detailed Per Month, 2020

Bulan <i>Month</i>	Rawat Inap <i>Inpatient</i>	Rujuk <i>Refer to</i>	Rawat Jalan <i>Outpatient</i>	Jumlah <i>Total</i>
(1)	(2)	(3)	(4)	(5)
1. Januari	152	59	3 357	3 568
2. Februari	154	98	3 519	3 771
3. Maret	131	84	3 204	3 419
4. April	46	26	1 361	1 433
5. Mei	33	21	865	919
6. Juni	59	44	1 925	2 028
7. Juli	106	51	2 121	2 278
8. Agustus	38	58	2 306	2 402
9. September	103	32	2 226	2 361
10. Oktober	80	37	2 011	2 128
11. November	105	35	2 524	2 664
12. Desember	84	39	2 264	2 387
Jumlah / Total	1 091	584	27 683	29 358

Sumber : Data Rekam Medik RSUD Ratu Aji Putri Botung Kabupaten Penajam Paser Utara

Source : Medical Record Data of RSUD Ratu Aji Putri Botung, Penajam Paser Utara Regency

Tabel 4.2.14 Banyaknya Kunjungan Pasien Rawat Inap Berdasarkan Keadaan Pulang Pada RSUD Ratu Aji Putri Botung Kabupaten Penajam Paser Utara Dirinci Per Bulan, 2020
Emergency Visit Data Hospitalized Based on the RSUD Ratu Aji Putri Botung Penajam Paser Utara Hospital Detailed Per Month, 2020

Bulan Month	Sembuh Heal	Atas Permintaan Sendiri (APS) On Your Own Request	Rujuk Refer to	Meninggal Died	Jumlah Total
(1)	(2)	(3)	(4)	(5)	(6)
1. Januari	554	4	15	14	587
2. Februari	512	2	12	10	536
3. Maret	485	3	11	4	503
4. April	262	2	4	7	275
5. Mei	284	-	1	21	306
6. Juni	361	1	7	12	381
7. Juli	389	5	5	18	417
8. Agustus	267	2	1	14	284
9. September	383	5	2	18	408
10. Oktober	382	1	-	16	399
11. November	477	1	-	8	486
12. Desember	487	1	3	18	509
Jumlah / Total	4.843	27	61	160	5.091

Sumber : Data Rekam Medik RSUD Ratu Aji Putri Botung Kabupaten Penajam Paser Utara
 Source : Medical Record Data of RSUD Ratu Aji Putri Botung, Penajam Paser Utara Regency

Tabel 4.2.15 **Banyaknya Tenaga Kesehatan di Lingkup RSUD Ratu Aji Putri Botung Kabupaten Penajam Paser Utara Dirinci per status 2019**
Table **Data of Number of Health Workers RSUD Ratu Aji Putri Botung Penajam Paser Utara Sub District Hospital by status Per bulan 2019**

Jabatan Position	PNS Government Employees	NON PNS Non civil servants	Lain-Lain Others	Jumlah Total
(1)	(2)	(3)	(4)	(5)
1 Dokter Spesialis	17	9	-	26
2 Dokter Gigi	5	-	-	5
3 Dokter Umum	7	18	-	25
4 Perawat	66	71	-	137
5 Bidan	31	41	-	72
6 Apoteker	5	3	-	8
7 Asisten Apoteker	6	7	-	13
8 Fisioterapi	7	1	-	8
9 Nutrisionis	2	1	-	3
10 Rekam Medik	5	-	-	5
11 Laboratorium	9	6	-	15
12 Radiografer	6	2	-	8
13 Sanitarian	5	-	-	5
14 Elektromedis	4	0	-	4
15 Perawat Gigi	3	1	-	4
16 Teknisi Gigi	1	-	-	1
Jumlah / Total	179	160	-	339

Sumber : Data Rekam Medik RSUD Ratu Aji Putri Botung Kabupaten Penajam Paser Utara

Source : Medical Record Data of RSUD Ratu Aji Putri Botung, Penajam Paser Utara Regency

4.3 AGAMA DAN SOSIAL LAINNYA / RELIGION AND OTHER SOCIAL AFFAIRS

Tabel 4.3.1 Jumlah Penduduk Kabupaten Penajam Paser Utara Menurut Agama Yang Dianut, 2020
Table 4.3.1 Population of Penajam Paser Utara Regency By Religion, 2020

Kecamatan <i>Subdistrict</i>	A g a m a / Religion			
	Islam <i>Islam</i>	Protestan <i>Christian</i>	Katolik <i>Catholic</i>	
(1)	(2)	(3)	(4)	
1. Babulu	83.066	3.408	1147	
2. Waru	19.253	420	148	
3. Penajam	36.221	290	134	
4. Sepaku	33.576	2628	945	
Jumlah	2020	172.116	6.746	2.374
Total	2019	164.924	6.488	2.151
	2018	161.889	6.458	2.036
	2017	159.267	6.566	2.093

Bersambung / continued

Lanjutan tabel / *continued table* : 4.3.1

Kecamatan <i>Subdistrict</i>	A g a m a / Religion			Jumlah <i>Total</i>	
	Hindu <i>Hindu</i>	Budha <i>Buddha</i>	Lainnya <i>Others</i>		
(1)	(5)	(6)	(7)	(8)	
1. Babulu	45	18	1	87 685	
2. Waru	9	1	0	19 831	
3. Penajam	14	3	0	36 662	
4. Sepaku	18	4	0	37 171	
Jumlah	2020	86	26	1	181 349
Total	2019	87	19	2	173 671
	2018	76	15	1	170 475
	2017	71	14	1	168 012

Sumber : Dinas Kependudukan dan Pencatatan Sipil Kabupaten Penajam Paser Utara

Source : *Population and Civil Registration Service of Penajam Paser Utara Regency*

Tabel 4.3.2 **Jumlah Tempat Peribadatan Menurut Kecamatan, di Kabupaten Penajam Paser Utara 2020**
Table *Number of Places of Worship by Subdistrict and Religion, of Penajam Paser Utara Regency, 2020*

Kecamatan <i>Subdistrict</i>	Masjid <i>Mosque</i>	Mushola <i>Pray Room</i>	Gereja <i>Protestan Protestant Church</i>
(1)	(2)	(3)	(4)
1. Babulu	58	75	5
2. Waru	17	30	1
3. Penajam	98	131	23
4. Sepaku	53	87	19
Jumlah 2021	226	323	48
Total 2020	219	304	48
2019	206	241	48
2018	199	293	48
2017	208	281	47

Bersambung / continued

Lanjutan tabel / *continued table* 4.3.2

Kecamatan <i>Subdistrict</i>	Gereja Katholik <i>Catholic Church</i>	Pura <i>Temple</i>	Vihara <i>The Monas Tery</i>
(1)	(2)	(3)	(4)
1. Babulu	2	-	-
2. Waru	1	-	-
3. Penajam	5	-	-
4. Sepaku	1	-	-
Jumlah 2021	9	-	-
Total 2020	9	-	-
2019	9	-	-
2018	9	-	-
2017	9	-	-

Sumber : Kementerian Agama Kabupaten Penajam Paser Utara

Source : *Regional Office of Religious Affairs Department of Penajam Paser Utara Agency*

Tabel 4.3.3 **Jumlah Desa1/Kelurahan yang Mengalami Bencana Alam² di Kabupaten Penajam Paser Utara Menurut Kecamatan, 2020**
Table **Number of Villages1 that Had Natural Disaster by Subdistrict of Penajam Paser Utara Regency, 2020**

Kecamatan Subdistrict	Banjir / Flood			
	2014	2018	2019	2020
(1)	(2)	(3)	(4)	(5)
1. Babulu	*)	9	-	2
2. Waru	*)	1	3	2
3. Penajam	*)	10	7	5
4. Sepaku	*)	9	1	3
Penajam Paser Utara	*)	29	11	12

Bersambung / continued

Lanjutan tabel / *continued table* : 4.3.3

Kecamatan <i>Subdistrict</i>	Gempa Bumi / <i>Earthquake</i>			
	2014	2018	2019	2020
(1)	(2)	(3)	(4)	(5)
1. Babulu	-	1	-	-
2. Waru	-	-	-	-
3. Penajam	-	-	-	-
4. Sepaku	-	-	-	-
Penajam Paser Utara	-	1	-	-

Bersambung / *continued*

Lanjutan tabel / *continued table* : 4.3.3

Kecamatan <i>Subdistrict</i>	Tanah Longsor / <i>Landslide</i>			
	2014	2018	2019	2020
(1)	(2)	(3)	(4)	(5)
1. Babulu	-	-	-	-
2. Waru	-	-	-	-
3. Penajam	-	1	-	-
4. Sepaku	-	4	2	1
Penajam Paser Utara	-	5	2	1

Sumber : Badan Penanggulangan Bencana Daerah Kabupaten Penajam Paser Utara

Source : *Disaster Relief Regional Agency*

Tabel 4.3.4 **Banyaknya Penderita Akibat Bencana Alam Menurut Jenis Bencana di Kabupaten Penajam Paser Utara, 2020**
Number of Patient of Natural Disasters by Kind Of Disasters and Subdistrict in Penajam Paser Utara Regency, 2020

Kecamatan Subdistrict	Jenis Bencana Kind of Disasters	Meninggal dan Hilang Fatality and Missing	Terdampak dan Mengungsi Affected and Evacuated
(1)	(2)	(3)	(4)
Babulu	1. Kebakaran Rumah/Pemukiman	-	3 kk 9 jiwa
	2. Kebakaran Lahan/Hutan	-	
	3. Kebakaran Bangunan Lain	-	-
	4. Puting Beliung	-	-
	5. Banjir	-	28 kk 102 jiwa
	6. Evakuasi Laka Lantas	-	-
	7. Evakuasi Laka Laut	-	-
	8. Orang Hilang/Tenggelam	-	-
	9. Evakuasi Mayat	-	-
	10. Wabah Penyakit	-	-
	11. Tanah Longsor	-	-
	12. Gempa Bumi/Tsunami	-	-
	13. Gagal Teknologi	-	-
	14. Titik Hotspot	-	1 Ha
	15. Sar	-	-

Bersambung / continued

Lanjutan tabel 4.3.4 / *continued table* : 4.3.4

Kecamatan Subdistrict	Jenis Bencana Kind of Disasters	Meninggal dan Hilang Fatality and Missing	Terdampak dan Mengungsi Affected and Evacuated
(1)	(2)	(3)	(4)
Waru	1. Kebakaran Rumah/Pemukiman	-	
	2. Kebakaran Lahan/Hutan	-	
	3. Kebakaran Bangunan Lain	-	-
	4. Puting Beliung	-	-
	5. Banjir	-	65 kk 217 jiwa
	6. Evakuasi Laka Lintas	-	-
	7. Evakuasi Laka Laut	-	-
	8. Orang Hilang/Tenggelam	-	-
	9. Evakuasi Mayat	-	-
	10. Wabah Penyakit	-	-
	11. Tanah Longsor	-	-
	12. Gempa Bumi/Tsunami	-	-
	13. Gagal Teknologi	-	-
	14. Titik Hotspot	-	-
	15. Sar	-	-

Bersambung / *continued*

Lanjutan tabel 4.3.4 / *continued table* : 4.3.4

Kecamatan <i>Subdistrict</i>	Jenis Bencana <i>Kind of Disasters</i>	Meninggal dan Hilang <i>Fatality and Missing</i>	Terdampak dan Mengungsi <i>Affected and Evacuated</i>
(1)	(2)	(3)	(4)
Penajam	1. Kebakaran Rumah/Pemukiman	-	11 kk 32 jiwa
	2. Kebakaran Lahan/Hutan	-	25,0a Ha
	3. Kebakaran Bangunan Lain	-	-
	4. Puting Beliung	-	15 kk 14 jiwa
	5. Banjir	-	337 kk 1173 jiwa
	6. Evakuasi Laka Lantas	-	-
	7. Evakuasi Laka Laut	1 hilang	-
	8. Orang Hilang/Tenggelam	-	-
	9. Evakuasi Mayat	1 meninggal	-
	10. Wabah Penyakit	-	-
	11. Tanah Longsor	-	-
	12. Gempa Bumi/Tsunami	-	-
	13. Gagal Teknologi	-	-
	14. Titik Hotspot	-	8 Ha
	15. Sar		1 Meninggal & 1 hilang

Lanjutan tabel 4.3.4 / *continued table* : 4.3.4

Kecamatan <i>Subdistrict</i>	Jenis Bencana <i>Kind of Disasters</i>	Meninggal dan Hilang <i>Fatality and Missing</i>	Terdampak dan Mengungsi <i>Affected and Evacuated</i>
(1)	(2)	(3)	(4)
Sepaku	1. Kebakaran Rumah/Pemukiman	-	9 kk 33 jiwa
	2. Kebakaran Lahan/Hutan	-	1 Ha
	3. Kebakaran Bangunan Lain	-	-
	4. Puting Beliung	-	-
	5. Banjir	-	143 kk 407 jiwa
	6. Evakuasi Laka Lantas	-	-
	7. Evakuasi Laka Laut	-	-
	8. Orang Hilang/Tenggelam	-	-
	9. Evakuasi Mayat	-	-
	10. Wabah Penyakit	-	-
	11. Tanah Longsor	-	-
	12. Gempa Bumi/Tsunami	-	-
	13. Gagal Teknologi	-	-
	14. Titik Hotspot	-	-
	15. Sar		1 meninggal

Sumber : Badan Penanggulangan Bencana Daerah Kabupaten Penajam Paser Utara

Source : *Disaster Relief Regional Agency*

Tabel 4.3.5 Jumlah Kejadian Bencana Alam dan Jumlah Kerusakan Rumah yang Diakibatkan Menurut Jenis Bencana dan Kecamatan, 2020
Number of Natural Disasters and Number of Damaged Houses Due to Natural Disaster by Kind and Subdistrict, 2020

Kecamatan <i>Subdistrict</i>	Jenis Bencana <i>Kind of Disasters</i>	Meninggal dan Hilang <i>Fatality and Missing</i>	Terdampak dan Mengungsi <i>Affected and Evacuated</i>
(1)	(2)	(3)	(4)
Babulu	1. Kebakaran Rumah/Pemukiman	-	1 unit rumah, 1 unit sarang walet
	2. Kebakaran Lahan/Hutan	-	-
	3. Kebakaran Bangunan Lain	-	-
	4. Puting Beliung	-	-
	5. Banjir	-	-
	6. Evakuasi Laka Lintas	-	-
	7. Evakuasi Laka Laut	-	-
	8. Orang Hilang/Tenggelam	-	-
	9. Evakuasi Mayat	-	-
	10. Wabah Penyakit	-	-
	11. Tanah Longsor	-	-
	12. Gempa Bumi/Tsunami	-	-
	13. Gagal Teknologi	-	-
	14. Titik Hotspot	-	-
	15. Sar	-	-

Sumber : Badan Penanggulangan Bencana Daerah Kabupaten Penajam Paser Utara

Lanjutan tabel 4.3.5 / *continued table* : 4.3.5

Kecamatan <i>Subdistrict</i>	Jenis Bencana <i>Kind of Disasters</i>	Meninggal dan Hilang <i>Fatality and Missing</i>	Terdampak dan Mengungsi <i>Affected and Evacuated</i>
(1)	(2)	(3)	(4)
Waru	1. Kebakaran Rumah/Pemukiman	-	-
	2. Kebakaran Lahan/Hutan	-	-
	3. Kebakaran Bangunan Lain	-	-
	4. Puting Beliung	-	-
	5. Banjir	-	-
	6. Evakuasi Laka Lintas	-	-
	7. Evakuasi Laka Laut	-	-
	8. Orang Hilang/Tenggelam	-	-
	9. Evakuasi Mayat	-	-
	10. Wabah Penyakit	-	-
	11. Tanah Longsor	-	-
	12. Gempa Bumi/Tsunami	-	-
	13. Gagal Teknologi	-	-
	14. Titik Hotspot	-	-
	15. Sar	-	-

Catatan : RB = Rusak Berat, RR= Rusak Ringan

Sumber : Badan Penanggulangan Bencana Daerah Kabupaten Penajam Paser Utara

Lanjutan tabel 4.3.5 / *continued table* : 4.3.5

Kecamatan Subdistrict	Jenis Bencana Kind of Disasters	Meninggal dan Hilang Fatality and Missing	Terdampak dan Mengungsi Affected and Evacuated
(1)	(2)	(3)	(4)
Penajam	1. Kebakaran Rumah/Pemukiman	-	10 RB, 4 RR, 1 unit sarang walet
	2. Kebakaran Lahan/Hutan	-	-
	3. Kebakaran Bangunan Lain	-	-
	4. Puting Beliung	-	8 rumah, 1 unit pabrik bata
	5. Banjir	-	296 rumah
	6. Evakuasi Laka Lantas	-	-
	7. Evakuasi Laka Laut	-	-
	8. Orang Hilang/Tenggelam	-	-
	9. Evakuasi Mayat	-	-
	10. Wabah Penyakit	-	-
	11. Tanah Longsor	-	-
	12. Gempa Bumi/Tsunami	-	-
	13. Gagal Teknologi	-	-
	14. Titik Hotspot	-	-
	15. Sar	-	-

Catatan : RB = Rusak Berat, RR= Rusak Ringan

Lanjutan tabel 4.3.5 / *continued table* : 4.3.5

Kecamatan Subdistrict	Jenis Bencana Kind of Disasters	Meninggal dan Hilang Fatality and Missing	Terdampak dan Mengungsi Affected and Evacuated
(1)	(2)	(3)	(4)
Sepaku	1. Kebakaran Rumah/Pemukiman		6 rumah, 2 unit sarang walet, 1 unit kios sembako
	2. Kebakaran Lahan/Hutan	-	-
	3. Kebakaran Bangunan Lain	-	-
	4. Puting Beliung	-	-
	5. Banjir	-	-
	6. Evakuasi Laka Lintas	-	-
	7. Evakuasi Laka Laut	-	-
	8. Orang Hilang/Tenggelam	-	-
	9. Evakuasi Mayat	-	-
	10. Wabah Penyakit	-	-
	11. Tanah Longsor	-	-
	12. Gempa Bumi/Tsunami	-	-
	13. Gagal Teknologi	-	-
	14. Titik Hotspot	-	-
	15. Sar	-	-

Tabel 4.3.6 **Banyaknya Jamaah Haji Menurut Kecamatan Dan Jenis Kelamin, di Kabupaten Penajam Paser Utara, 2020**
Number of Moslem Filgrims by Subdistrict and Sex of Penajam Paser Utara, 2020

Kecamatan Subdistrict	Laki - laki Male	Perempuan Female	Jumlah Total
(1)	(2)	(3)	(4)
1. Babulu	9	14	23
2. Waru	7	12	19
3. Penajam	29	40	69
4. Sepaku	8	11	19
Jumlah 2021	53	77	130
Total 2020	55	68	128
2019	70	80	150
2018	70	80	150
2017	52	78	130

Sumber : Kementerian Agama Kabupaten Penajam Paser Utara

Source : Regional Office of Religious Affairs Department of Penajam Paser Utara Ragency

Tabel 4.3.7 **Banyaknya Pernikahan Menurut Kecamatan di Kabupaten Penajam Paser Utara, 2018 - 2021**
Table *Number of Marriages by Subdistrict in Penajam Paser Utara Regency, 2018 - 2021*

Kecamatan Subdistrict	Tahun / Years				Perkembangan Pernikahan Increasing of Mariages %
	2018	2019	2020	2021	
(1)	(2)	(3)	(4)	(4)	(5)
1. Babulu	278	288	314	306	
2. Waru	163	181	170	139	
3. Penajam	602	650	586	568	
4. Sepaku	263	339	243	247	
Jumlah/Total	1 306	1 458	1 313	1 260	

Sumber : Kementerian Agama Kabupaten Penajam Paser Utara

Source : Regional Office of Religious Affairs Department of Penajam Paser Utara Regency

Tabel 4.3.8 **Banyaknya Perkara Yang Diterima Menurut Jenis Perkara dan Bulan di Kabupaten Penajam Paser Utara, 2020**
Number of Cases Which Convicted by Religion Court by Type of Cases and Month in Penajam Paser Utara Regency, 2020

Jenis Perkara <i>Type of Cases</i>	Bulan / Month					
	Januari	Februari	Maret	April	Mei	Juni
	<i>January</i>	<i>February</i>	<i>March</i>	<i>April</i>	<i>May</i>	<i>June</i>
(1)	(2)	(3)	(4)	(5)	(6)	(7)
1 Ijin Poligami	1	-	-	-	-	-
2 Cerai Talak	18	6	7	1	2	21
3 Cerai Gugat	39	32	31	-	10	62
4 Harta Bersama	-	-	-	-	-	1
5 Asal Usul Anak	-	1	3	-	-	-
6 Isbat Nikah	14	5	6	-	-	2
7 Dispensasi Kawin	12	10	4	-	4	13
8 Wali Adhol	2	-	-	-	-	-
9 Penunjukan Wali	-	-	-	-	-	-
10 Kewarisan/Gugat Waris	-	-	-	-	-	1
11 Wasiat	-	-	-	-	-	-
12 Hadhonah	-	-	-	-	-	-

Bersambung / *continued*

Lanjutan tabel / continued table : 4.3.8

Jenis Perkara <i>Type of Cases</i>	Bulan / Month						
	Januari <i>January</i>	Februari <i>February</i>	Maret <i>March</i>	April <i>April</i>	Mei <i>May</i>	Juni <i>June</i>	
(1)	(2)	(3)	(4)	(5)	(6)	(7)	
13 Penetapan Ahli Waris	1	-	-	-	-	1	
14 Perwalian	-	1	-	-	-	-	
15 Harta Bersama	-	-	-	-	-	-	
16 Nafkah Anak Oleh Ibu karena Ayah tidak mampu	-	-	-	-	-	-	
17 dan lain lain	-	-	-	-	-	1	
Jumlah	2020	87	55	51	1	16	102
Total	2019	166	63	59	44	23	54
	2018	193	102	126	104	82	36
	2017	51	38	44	36	18	12
	2016	46	29	35	34	16	9
Banding / Appeal	-	-	-	-	-	-	-
Kasasi	-	-	-	-	-	-	-
Peninjauan Kembali	-	-	-	-	-	-	-
P 3 H P *)	-	-	-	-	-	-	-

Sumber : Pengadilan Agama Kabupaten Penajam Paser Utara

Source : Regional Office of Religious Affairs Court of Penajam Paser Utara Regency

Lanjutan tabel / *continued table* : 4.3.8

Jenis Perkara <i>Type of Cases</i>	Bulan / Month					
	Juli <i>July</i>	Agustus <i>August</i>	September <i>September</i>	Oktober <i>October</i>	November <i>November</i>	Des <i>Dec</i>
(1)	(8)	(9)	(10)	(11)	(12)	(13)
1 Ijin Poligami	-	-	-	-	-	1
2 Cerai Talak	9	4	16	15	7	-
3 Cerai Gugat	29	32	31	25	28	-
4 Harta Bersama	-	-	-	-	-	-
5 Asal Usul Anak	-	-	2	-	1	-
6 Isbat Nikah	2	4	6	8	3	-
7 Dispensasi Kawin	5	6	10	1	5	7
8 Wali Adhol	-	-	-	-	-	-
9 Penunjukan Wali	-	-	-	-	-	-
10 Kewarisan/Gugat Waris	-	-	-	-	-	-
11 Wasiat	-	-	-	-	-	-
12 Hadhonah	-	-	-	-	-	-

Lanjutan tabel / continued table : 4.3.8

Jenis Perkara <i>Type of Cases</i>	Bulan / Month						
	Juli <i>July</i>	Agustus <i>August</i>	September <i>September</i>	Oktober <i>October</i>	Nov <i>Nov</i>	Des <i>Dec</i>	
(1)	(8)	(9)	(10)	(11)	(12)	(13)	
13 Penetapan Ahli Waris	2	-	2	1	-	-	
14 Perwalian	-	-	-	-	-	-	
15 Harta Bersama	-	-	-	-	-	-	
16 Nafkah Anak Oleh Ibu karena Ayah tidak mampu	-	-	-	-	-	-	
17 dan lain lain	-	1	-	1	-	-	
Jumlah	2020	47	47	67	51	44	8
Total	2019	81	60	55	65	58	33
	2018	232	112	120	92	27	3
	2017	56	50	23	38	47	10
	2016	48	49	29	42	47	9
Banding / Appeal	-	-	-	-	-	-	
Kasasi	-	-	-	-	-	-	
Peninjauan Kembali	-	-	-	-	-	-	
P 3 H P *)	-	-	-	-	-	-	

Sumber : Pengadilan Agama Kabupaten Penajam Paser Utara

Source : Regional Office of Religious Affairs Court of Penajam Paser Utara Regency

Tabel 4.3.9 **Banyaknya Perkara Yang Diputuskan Menurut Jenis Perkara dan Bulan di Kabupaten Penajam Paser Utara 2019**
Number of Cases Which Convicted by Religion Court
by Type of Cases and Month in Penajam Paser Utara Regency, 2020

Jenis Perkara Type of Cases	Bulan / Month					
	Januari January	Februari February	Maret March	April April	Mei May	Juni June
(1)	(2)	(3)	(4)	(5)	(6)	(7)
1 Sisa Bulan Lalu	34	84	77	73	40	38
2 Diterima / Accepted	87	55	51	1	16	102
3 Jumlah / Total	121	139	128	74	56	140
4 Dicabut / Abort	4	6	2	4	2	9
5 Ijin Poligami	-	-	-	-	1	-
6 Cerai Talak	3	11	5	6	4	17
7 Cerai Gugat	17	27	34	16	11	42
8 Dispensasi Kawin	9	10	6	3	2	8
9 Asal Usul Anak	1	-	1	3	-	-
10 Kewarisan	-	-	-	-	-	-
11 Penunjukan Wali	-	-	-	-	-	-
12 Wali adhol	1	1	-	-	-	-

Lanjutan tabel / continued table : 4.3.9

Jenis Perkara Type of Cases	Bulan / Month						
	Januari January	Februari February	Maret March	April April	Mei May	Juni June	
(1)	(2)	(3)	(4)	(5)	(6)	(7)	
13 Harta Bersama	-	1	1	-	-	-	
14 Perbaikan Nama	-	-	-	-	-	-	
15 Penetapan Ahli Waris	1	1	-	-	-	1	
16 Tidak Diterima / Out of Kategori	-	-	1	-	-	-	
17 Dicoret	-	1	-	-	-	-	
18 Ditolak/Rejected	4	2	7	6	-	2	
19 Gugur / Not Aplicable	-	7	9	3	4	2	
20 Dicoret dari Pendaftaran	-	-	-	-	-	-	
21 Perwalian	-	1	-	-	-	-	
22 Istbat Nikah	5	10	8	6	-	1	
Jumlah	2020	84	77	73	40	38	71
Total	2019	339	571	412	387	363	284
	2018	101	150	91	106	111	56
	2017	-	-	-	-	-	-
	2016	-	-	-	-	-	-

Sumber : Pengadilan Agama Kabupaten Penajam Paser Utara

Source : Regional Office of Religious Affairs Court of Penajam Paser Utara Regency

Lanjutan tabel / *continued table* : 4.3.9

Jenis Perkara <i>Type of Cases</i>	Bulan / Month					
	Juli <i>July</i>	Agustus <i>August</i>	September <i>September</i>	Oktober <i>October</i>	November <i>November</i>	Des <i>Dec</i>
(1)	(8)	(9)	(10)	(11)	(12)	(13)
1 Sisa Bulan Lalu	71	52	57	65	65	59
2 Diterima / Accepted	47	47	67	51	44	8
3 Jumlah / Total	118	99	124	116	109	67
4 Dicabut / Abort	7	5	6	3	6	3
5 Ijin Poligami	-	-	-	-	-	-
6 Cerai Talak	13	3	12	4	11	10
7 Cerai Gugat	40	26	32	34	28	14
8 Dispensasi Kawin	9	6	6	7	4	7
9 Asal Usul Anak	1	-	3	-	1	1
10 Kewarisan	-	1	-	-	-	-
11 Penunjukan Wali	-	-	-	-	-	-
12 Wali adhol	-	-	-	-	-	-

Lanjutan tabel / continued table : 4.3.9

Jenis Perkara Type of Cases	Bulan / Month						
	Juli	Agustus	September	Oktober	Nov	Des	
	July	August	September	October	Nov	Dec	
(1)	(8)	(9)	(10)	(11)	(12)	(13)	
13 Harta Bersama	1	-	-	-	-	-	
14 Perbaikan Nama	-	-	-	-	-	-	
15 Penetapan Ahli Waris	1	1	1	2	-	-	
16 Tidak Diterima / Out of Kategori	1	1	1	-	1	-	
17 Dicoret	-	-	-	-	-	-	
18 Ditolak/Rejected	5	5	5	2	3	5	
19 Gugur / Not Aplicable	-	-	3	-	-	1	
20 Dicoret dari Pendaftaran	-	-	-	-	-	-	
21 Perwalian	-	-	-	-	-	-	
22 Istbat Nikah	1	5	5	4	6	3	
Jumlah	2020	52	57	65	65	59	31
Total	2019	469	361	313	294	267	262
	2018	125	208	91	114	5	24
	2017	-	-	-	-	-	-
	2016	-	-	-	-	-	-

Sumber : Pengadilan Agama Kabupaten Penajam Paser Utara

Source : Regional Office of Religious Affairs Court of Penajam Paser Utara Regency

Tabel 4.3.10 **Banyaknya Penceraian Yang Terjadi Menurut Faktor di Kabupaten Penajam Paser Utara 2019**
Table *Number of Divorce by Factor in Penajam Paser Utara Regency, 2020*

Bulan <i>Month</i>	Meninggal kan Kewajiban Leaving Obligation	Gangguan Fikak Ketiga Third Party Interference	Terus Menerus Berselisih/ Tidak Harmonis Not Harmonious	Moral Moral	Peng- aniayaan Persecution
(1)	(2)	(3)	(4)	(5)	(6)
1. Januari	15	-	35	-	5
2. Februari	5	-	15	-	-
3. Maret	-	-	10	1	-
4. April	-	1	9	-	-
5. Mei	2	-	15	-	-
6. Juni	-	-	16	-	-
7. Juli	-	-	23	-	-
8. Agustus	-	-	3	-	-
9. September	4	-	6	-	-
10. Oktober	-	-	3	2	-
11. November	-	-	1	-	-
12. Desember	3	-	-	-	-
Jumlah/Total	29	1	136	3	5

Sumber : Pengadilan Agama Kabupaten Penajam Paser Utara

Source : Regional Office of Religious Affairs Court of Penajam Paser Utara Regency

Tabel 4.3.11 Banyaknya Akta Cerai yang Dikeluarkan Pengadilan Agama Penajam Menurut Kecamatan dan Jenis Cerai di Kabupaten Penajam Paser Utara, 2020
Number of Divorce Certificate Issued by Religious Court of Penajam by Subdistrict and Type of Divorce in Penajam Paser Utara Regency, 2020

Kecamatan <i>Subdistrict</i>	Jenis Cerai/ <i>Type of Divorce</i>			
	Cerai Talak		Cerai Gugat	
	<i>Pemohon Applicant</i>	<i>Termohon Respondent</i>	<i>Penggugat Plaintiff</i>	<i>Tergugat Defendant</i>
(1)	(2)	(3)	(4)	(5)
1. Babulu	16	9	6	13
2. Waru	12	12	12	7
3. Penajam	37	12	184	22
4. Sepaku	9	7	16	9
Jumlah / Total	74	40	218	51
2020	74	40	218	51
2019	61	57	336	289
2018	138	138	129	180
2017	74	68	240	153

Sumber : Pengadilan Agama Kabupaten Penajam Paser Utara

Source : Regional Office of Religious Affairs Court of Penajam Paser Utara Regency

Lanjutan tabel / *continued table* : 4.3.11

Kecamatan <i>Subdistrict</i>	Jumlah/ <i>Total</i>	
	Pemohon Penggugat <i>Applicant</i> <i>Plaintiff</i>	Termohon Tergugat <i>Respondent</i> <i>Defendant</i>
(1)	(2)	(3)
1. Babulu	22	22
2. Waru	24	19
3. Penajam	221	34
4. Sepaku	25	16
Jumlah / Total		
2020	114	269
2019	397	261
2018	267	318
2017	309	221
2016	-	-

Sumber : Pengadilan Agama Kabupaten Penajam Paser Utara

Source : *Regional Office of Religious Affairs Court of Penajam Paser Utara Regency*

Tabel 4.3.12 **IPM Kabupaten Penajam Paser Utara Berdasarkan Jenis Kelamin, 2016 - 2020**
Table *Human Development Index of Penajam Paser Utara Regency by Gender, 2016 - 2020*

Jenis Kelamin Gender	2016	2017	2018	2019	2020
(1)	(2)	(3)	(4)	(5)	(6)
Laki-laki					
Male	-	75,29	75,83	76,44	*)
Perempuan					
Female	-	64,98	65,47	65,91	*)
Penajam Paser Utara	69,96	70,59	71,13	71,64	71,41

Ket : *) Data belum Tersedia

Sumber : Badan Pusat Statistik Kabupaten Penajam Paser Utara

Source : BPS - Statistics of Penajam Paser Utara Regency

Tabel 4.3.13 **Usia Harapan Hidup (UHH) Kabupaten Penajam Paser Utara**
Table Berdasarkan Jenis Kelamin (tahun), 2016 - 2020
People's Life Expectancy of Penajam Paser Utara Regency
by Gender (years), 2016 -2020

Jenis Kelamin Gender	2016	2017	2018	2019	2020
(1)	(2)	(3)	(4)	(5)	(6)
Laki-laki Male	-	69,30	69,53	69,76	*)
Perempuan Female	-	73,08	73,31	73,56	*)
Penajam Paser Utara	70,80	70,82	71,05	71,30	71,41

Ket : *) Data belum Tersedia

Sumber : Badan Pusat Statistik Kabupaten Penajam Paser Utara

Source : BPS - Statistics of Penajam Paser Utara Regency

Tabel 4.3.14 **Harapan Lama Sekolah (HLS) Kabupaten Penajam Paser Utara**
Table 4.3.14 **Berdasarkan Jenis Kelamin (tahun), 2016 -2020**
Expected Years Schooling of Penajam Paser Utara Regency
by Gender (years), 2016 - 2020

Jenis Kelamin Gender	2016	2017	2018	2019	2020
(1)	(2)	(3)	(4)	(5)	(6)
Laki-laki Male	-	12,27	12,28	12,41	*)
Perempuan Female	-	12,59	12,60	12,61	*)
Penajam Paser Utara	12,46	12,53	12,54	12,55	12,56

Ket : Data belum Tersedia

Sumber : Badan Pusat Statistik Kabupaten Penajam Paser Utara

Source : BPS - Statistics of Penajam Paser Utara Regency

Tabel 4.3.15 **Rata-rata Lama Sekolah (RLS) Kabupaten Penajam Paser Utara Berdasarkan Jenis Kelamin (tahun), 2016 -2020**
Table 4.3.15 **Mean Years Schooling of Penajam Paser Utara Regency by Gender (years), 2016 - 2020**

Jenis Kelamin Gender	2016	2017	2018	2019	2020
(1)	(2)	(3)	(4)	(5)	(6)
Laki-laki Male	-	8,43	8,51	8,64	*)
Perempuan Female	-	7,54	7,55	7,63	*)
Penajam Paser Utara	7,60	7,95	8,03	8,16	8,28

Ket : Data belum Tersedia

Sumber : Badan Pusat Statistik Kabupaten Penajam Paser Utara

Source : BPS - Statistics of Penajam Paser Utara Regency

Tabel 4.3.16 **Pengeluaran Penduduk per Kapita di Kabupaten Penajam Paser Utara Berdasarkan Jenis Kelamin (ribu rupiah/kapita), 2016 - 2020**
Per Capita Population Expenditure of Penajam Paser Utara Regency by Gender (thousand rupiahs/capita), 2016 - 2020

Jenis Kelamin Gender	2016	2017	2018	2019	2020
(1)	(2)	(3)	(4)	(5)	(6)
Laki-laki Male	-	16 883	17 467	17 818	*)
Perempuan Female	-	6 872	7 097	7 246	*)
Penajam Paser Utara	11 019	11 126	11 492	11 750	11.492

Ket : Data belum Tersedia

Sumber : Badan Pusat Statistik Kabupaten Penajam Paser Utara

Source : BPS - Statistics of Penajam Paser Utara Regency

4.4 KEMISKINAN / POVERTY

Tabel 4.4.1 **Garis Kemiskinan dan Penduduk Miskin**
Table 4.4.1 **di Kabupaten Penajam Paser Utara, 2012 - 2020**
Poverty Line and Number of Poor People
in Penajam Paser Utara Regency 2012 - 2020

Tahun Years	Garis Kemiskinan (Rp) Poverty Line (Rupiah)	Jumlah Penduduk Miskin Number of Poor People	
		Jumlah Total	Persentase Percentage
(1)	(2)	(3)	(4)
2012	314 917	12 800	8,57
2013	333 861	11 700	7,70
2014	341 499	11 580	7,56
2015	360 245	12 170	7,92
2016	391 083	11 660	7,49
2017	426 111	12 000	7,63
2018	448 000	11 760	7,40
2019	466 918	11 520	7,18
2020	447 539	11 930	7,36

Sumber : Badan Pusat Statistik Kabupaten Penajam Paser Utara

Source : BPS - Statistics of Penajam Paser Utara Regency

Tabel 4.4.2 **Indeks Kedalaman Kemiskinan dan Indeks Keparahan Kemiskinan di Kabupaten Penajam Paser Utara, 2012 - 2020**
Poverty Gap Index and Poverty Severity Index
In Penajam Paser Utara Regency, 2012 - 2020

Tahun Year	Indeks Kedalaman Kemiskinan (P1) Poverty Gap Index	Indeks Keparahan Kemiskinan (P2) Poverty Severity Index
(1)	(2)	(3)
2012	1,150	0,260
2013	0,910	0,190
2014	0,570	0,080
2015	1,164	0,238
2016	1,037	0,223
2017	1,110	0,236
2018	1,180	0,380
2019	1,000	0,280
2020	0,870	0,170

Sumber : Badan Pusat Statistik Kabupaten Penajam Paser Utara

Source : BPS - Statistics of Penajam Paser Utara Regency

4.5 KELUARGA BERENCANA / FAMILY PLANNING

Tabel 4.5.1 **Banyaknya Akseptor Keluarga Berencana**
Table 4.5.1 **DI Kabupaten Penajam Paser Utara Dirinci Per Bulan, 2020**
Number of Family Planning Acceptors by Month,
of Penajam Paser Utara Regency, 2020

Bulan Month	Jenis Alat Kontrasepsi Type of Contraception			
	IUD	MOP	MOW	Implan
(1)	(2)	(3)	(4)	(5)
1 Januari	1 264	37	475	1 781
2 Februari	1 264	14	517	1 768
3 Maret	1 298	14	520	1 799
4 April	1 269	14	525	1 822
5 Mei	1 273	14	527	1 823
6 Juni	1 290	12	527	1 833
7 Juli	1 287	12	542	1 981
8 Agustus	1 286	12	524	1 981
9 September	1 281	12	540	2 024
10 Oktober	1 288	12	540	2 042
11 Nopember	1 295	12	555	2 044
12 Desember	1 298	12	544	2 053

Bersambung / continued

Lanjutan tabel 4.5.1 / continued table 4.5.1

Bulan Month	Jenis Alat Kontrasepsi Type of Contraception			Jumlah Total
	Suntikan Injection	Pil Pil	Kondom Condom	
(1)	(6)	(7)	(8)	(9)
1 Januari	12 015	5 900	677	22 149
2 Februari	11 931	5 858	623	21 975
3 Maret	11 903	5 749	668	21 951
4 April	11 786	5 767	669	21 852
5 Mei	11 315	6 172	676	21 800
6 Juni	11 229	6 359	686	21 936
7 Juli	11 317	6 556	713	22 408
8 Agustus	11 295	6 159	709	21 966
9 September	11 370	6 102	714	22 043
10 Oktober	11 374	6 104	723	22 083
11 Nopember	11 394	6 095	726	22 121
12 Desember	11 506	6 127	729	22 269

Sumber Dinas Pemberdayaan Perempuan, Perlindungan Anak, Pengendalian Penduduk dan Keluarga Berencana Kabupaten Penajam Paser Utara

Source Woman Empowerment, Child Protection, Population Control, and Family Planning Service of Penajam Paser Utara Regency

Tabel 4.5.2 Banyaknya Akseptor Keluarga Berencana Menurut Kecamatan, di Kabupaten Penajam Paser Utara, 2020
Number of Acceptors of Family Planning of Penajam Paser Utara Regency, 2020

Kecamatan <i>Subdistrict</i>	Jenis Alat Kontrasepsi <i>Type of Contraception</i>				
	IUD	MOP	MOW	Implan	Suntikan
(1)	(2)	(3)	(4)	(5)	(6)
1. Babulu	155	1	60	355	2.049
2. Waru	98	1	39	336	715
3. Penajam	757	10	337	693	6.435
4. Sepaku	288	-	108	669	2.307
Jumlah / Total					
2020	1.298	12	544	2 053	11.506
2019	1.272	13	510	1 833	11.498
2018	1.169	10	507	1 704	11.575
2017	1.067	35	497	1 760	11.816
2016	809	18	416	1 069	10.102

Bersambung / continued

Lanjutan tabel / continued table 4.5.2

Kecamatan Subdistrict	Jenis Alat Kontrasepsi Type of Contraception			Jumlah Total
	Pil Pil	Kondom Condom	Lainnya Others	
(1)	(7)	(8)	(9)	(10)
1. Babulu	1 684	124	-	4 428
2. Waru	1 036	47	-	2 272
3. Penajam	2 321	311	-	10 864
4. Sepaku	1 086	247	-	4 705
Jumlah / Total				
2020	6 127	729	-	22 269
2019	5 270	622	-	21 468
2018	5 790	591	-	6 381
2017	6 212	649	-	6 861
2016	4 794	474	-	20 443

Sumber Dinas Pemberdayaan Perempuan, Perlindungan Anak, Pengendalian Penduduk dan Keluarga Berencana Kabupaten Penajam Paser Utara

Source Woman Empowerment, Child Protection, Population Control, and Family Planning Service of Penajam Paser Utara Regency

Tabel 4.5.3 **Banyaknya Akseptor Keluarga Berencana Baru Di Kabupaten Penajam Paser Utara, 2020**
Number of New Family Planning Acceptors by Month, of Penajam Paser Utara Regency, 2020

Bulan <i>Month</i>	Jenis Alat Kontrasepsi <i>Type of Contraception</i>				
	IUD	MOP	MOW	Implan	Suntikan
	<i>IUD</i>	<i>MOP</i>	<i>MOW</i>	<i>Implant</i>	<i>Injection</i>
(1)	(2)	(3)	(4)	(5)	(6)
1 Januari	18	-	8	7	177
2 Februari	20	-	8	26	157
3 Maret	23	-	5	24	154
4 April	18	-	6	9	94
5 Mei	20	-	4	2	86
6 Juni	17	-	9	32	172
7 Juli	16	-	3	8	124
8 Agustus	15	-	6	6	108
9 September	18	-	6	22	108
10 Oktober	31	-	2	6	120
11 Nopember	20	-	3	4	130
12 Desember	16	-	2	6	176
Jumlah / Total					
2020	232	-	62	152	1 606
2019	191	1	36	142	1 764
2018	181	-	19	136	2 292
2017	241	-	43	130	1 957
2016	228	-	26	140	1 793

Bersambung / continued

Lanjutan tabel / continued table 4.5.3

Bulan Month	Jenis Alat Kontrasepsi Type of Contraception			Jumlah Total
	Pil Pill	Kondom Condom	OV	
(1)	(7)	(8)	(9)	(10)
1 Januari	47	11	-	268
2 Februari	45	3	-	259
3 Maret	33	4	-	243
4 April	31	7	-	165
5 Mei	45	7	-	164
6 Juni	77	8	-	315
7 Juli	23	8	-	182
8 Agustus	19	8	-	162
9 September	35	7	-	196
10 Oktober	33	12	-	204
11 Nopember	61	6	-	224
12 Desember	47	9	-	256
Jumlah / Total				
2020	496	90	-	2 638
2019	413	122	-	2 669
2018	552	436	-	988
2017	648	92	-	2 948
2016	683	72	-	2 942

Sumber / Source: Dinas Pemberdayaan Perempuan, Perlindungan Anak, Pengendalian Penduduk dan Keluarga Berencana Kabupaten Penajam Paser Utara
 Woman Empowerment, Child Protection, Population Control, and Family Planning Service of Penajam Paser Utara Regency

Tabel 4.5.4 **Banyaknya Akseptor KB Baru Menurut Kecamatan, 2020**
Table **Number of New Family Planning Acceptors by Subdistrict, 2020**

Kecamatan Sub District	Jenis Alat Kontrasepsi Type of Contraception			
	IUD	MOP	Implant	Suntik
	<i>IUD</i>	<i>MOW</i>	<i>Implant</i>	<i>Injection</i>
(1)	(7)	(8)	(9)	(10)
1. Babulu	11	-	63	349
2. Waru	4	-	5	161
3. Penajam	193	-	52	817
4. Sepaku	24	-	32	249
Jumlah / Total				
2020				
2019	191	37	142	1 764
2018	215	22	136	2 292
2017	241	44	130	1 957
2016	122	14	69	747

Bersambung / continued

Lanjutan tabel 4.5.4 / continued table 4.5.4

Bulan <i>Month</i>	Jenis Alat Kontrasepsi <i>Type of Contraception</i>			Jumlah <i>Total</i>
	Pil <i>Pil</i>	Kondom <i>Condom</i>	OV	
(1)	(7)	(8)	(9)	(10)
1. Babulu	190	19	-	632
2. Waru	22	1	-	193
3. Penajam	193	46	-	1 301
4. Sepaku	90	24	-	419
Jumlah / Total				
2020	495	90	-	2 545
2019	413	122	-	2 669
2018	552	436	-	988
2017	648	92	-	3 112
2016	267	31	-	2 670

Sumber Dinas Pemberdayaan Perempuan, Perlindungan Anak, Pengendalian Penduduk dan

Source Keluarga Berencana Kabupaten Penajam Paser Utara

Woman Empowerment, Child Protection, Population Control, and Family Planning Service of Penajam Paser Utara Regency

Tabel 4.5.5 **Banyaknya Pasangan Usia Subur Dan Akseptor KB Aktif Menurut Kecamatan, di Kabupaten Penajam Paser Utara, 2020**
Number of Eligible Couples and Active Acceptors by Subdistrict, of Penajam Paser Utara Regency, 2020

Kecamatan Subdistrict	Pasangan Usia Subur Eligible Couples	Akseptor Aktif Active Acceptors	Percentage Percentage	
(1)	(2)	(3)	(4)	
1. Babulu	5 577	4 428	79,40	
2. Waru	3 167	2 272	71,74	
3. Penajam	13 280	10 864	81,81	
4. Sepaku	5 478	4 705	85,89	
Jumlah / Total	2020	27 502	22 269	80,97
	2019	26 802	21 468	80,10
	2018	26 912	21 346	79,32
	2017	29 452	22 036	74,82
	2016	25 076	17 682	70,51

Sumber Dinas Pemberdayaan Perempuan, Perlindungan Anak, Pengendalian Penduduk dan

Source Keluarga Berencana Kabupaten Penajam Paser Utara

Woman Empowerment, Child Protection, Population Control, and Family Planning Service of Penajam Paser Utara Regency

4.6 PERADILAN DAN KEAMANAN / JUSTICE AND SECURITY

Tabel 4.6.1 **Banyaknya Tambahan Narapidana / Tahanan Menurut Kelompok Usia dan Jenis Kelamin Dirinci Per Bulan di Kabupaten Penajam Paser Utara 2020**
Number Of Additional Prisoners by Age Group And Sex by Month, in Penajam Paser Utara Regency 2020

Bulan <i>Month</i>	Dewasa (>21 Tahun) <i>Adult (21 Years and Over)</i>		Pemuda (18-20 Tahun) <i>Youth 18-20 Years</i>		
	Laki-Laki <i>Male</i>	Perempuan <i>Female</i>	Laki-Laki <i>Male</i>	Perempuan <i>Female</i>	
(1)	(2)	(3)	(4)	(5)	
1. Januari	31	-	1	-	
2. Februari	26	2	1	-	
3. Maret	34	1	2	-	
4. April	29	1	-	-	
5. Mei	29	2	-	-	
6. Juni	28	-	1	-	
7. Juli	22	3	1	-	
8. Agustus	20	2	-	-	
9. September	24	1	1	-	
10. Oktober	25	3	1	-	
11. November	25	2	1	-	
12. Desember	27	-	1	-	
Jumlah / Total	2020	330	17	10	-
	2019	225	8	15	-
	2018	297	3	15	-
	2017	186	-	19	-
	2016	170	-	16	-

Bersambung / continued

Lanjutan tabel / continued table 4.6.1

Bulan <i>Month</i>	Anak-anak (<18 Tahun) <i>Children (<18 Years)</i>		Jumlah <i>Total</i>	
	Laki-Laki	Perempuan	Laki-	Perempuan
	<i>Male</i>	<i>Female</i>	<i>Laki</i>	<i>Female</i>
	(1)	(2)	(3)	(4)
1. Januari	1	-	32	-
2. Februari	-	-	27	2
3. Maret	1	-	36	1
4. April	1	-	29	1
5. Mei	-	-	29	2
6. Juni	1	-	29	-
7. Juli	1	-	23	3
8. Agustus	-	-	20	2
9. September	1	-	25	1
10. Oktober	1	-	26	3
11. November	1	-	26	2
12. Desember	-	-	28	-
Jumlah / Total				
2020	8	-	330	17
2019	1	-	241	8
2018	1	-	217	3
2017	-	-	171	2
2016	-	-	186	-

Sumber : Rumah Tahanan Negara Tanah Grogot

Source : State Prison of Tanah Grogot

Tabel 4.6.2 **Banyaknya Tambahan Narapidana / Tahanan Menurut Jenis Tindak Pidana Dirinci Per Bulan di Kabupaten Penajam Paser Utara 2020**
Number Of Additional Prisoners by Type of Crime Per Month, in Penajam Paser Utara Regency 2020

Bulan <i>Month</i>	Jenis Kejahatan <i>Type of Crime</i>		Jumlah <i>Total</i>
	Kejahatan <i>Crime</i>	Pelanggaran <i>Offence</i>	
	(1)	(2)	
1. Januari	26	-	26
2. Februari	23	2	25
3. Maret	21	1	22
4. April	28	-	28
5. Mei	29	2	31
6. Juni	30	1	31
7. Juli	29	4	33
8. Agustus	32	3	35
9. September	19	3	22
10. Oktober	28	2	30
11. November	33	1	34
12. Desember	29	1	30
Jumlah / Total			
2020	327	20	347
2019	224	25	249
2018	197	23	220
2017	184	21	205
2016	169	19	188

Sumber : Rumah Tahanan Negara Tanah Grogot

Tabel 4.6.3 **Banyaknya Pelanggaran Dan Kecelakaan Lalu Lintas, dirinci Per Kecamatan di Wilayah Kabupaten Penajam Paser Utara, 2020**
Table **Number of Traffic Violation and Accident, by Sub District in Penajam Paser Utara Regency, 2020**

Kecamatan <i>Subdistrict</i>	Pelanggaran <i>Traffic Violation</i>		Kecelakaan <i>Traffic Accident</i>	
	Kejadian <i>Incident</i>	Diselesaikan <i>Solved</i>	Kejadian <i>Incident</i>	Diselesaikan <i>Solved</i>
(1)	(2)	(3)	(4)	(5)
1. Babulu	365	365	4	4
2. Waru	251	251	5	5
3. Penajam	2 915	2 915	27	27
4. Sepaku	214	214	7	7
Jumlah / Total	2020	3 745	3 745	43
	2019	3 745	3 745	43
	2018	4 516	4 516	92
	2017	4 180	4 180	44
	2016	3 196	3 196	43

Sumber : Polres Penajam Paser Utara

Source : Resort Police Office of Penajam Paser Utara Regency

Tabel 4.6.4 **Banyaknya Gangguan Kamtibmas / Pelanggaran Yang Terjadi Di Wilayah Kabupaten Penajam Paser Utara, 2020**
Number of Disturbance to Public Security of Penajam Paser Utara Regency, 2020

Kecamatan <i>Subdistrict</i>	Kejadian <i>Incident</i>	Diselesaikan <i>Solved</i>
(1)	(2)	(3)
1. Babulu	20	21
2. Waru	5	4
3. Penajam	17	16
4. Sepaku	5	5
5. Polres PPU	113	106
Jumlah / Total		
2020	160	152
2019	120	117
2018	119	110
2017	185	165
2016	182	140

Sumber : Polres Penajam Paser Utara

Source : Resort Police Office of Penajam Paser Utara Regency

Tabel 4.6.5. **Banyaknya Kasus Kantibmas yang Ditangani, Di rinci Per Kecamatan di Kabupaten Penajam Paser Utara, 2020**
Table *Number of Cases Handled by Sub District in Penajam Paser Utara Regency , 2020*

Kecamatan Subdistrict	Jumlah Kasus yang ditangani Number of Cases			
	2017	2018	2019	2020
(1)	(2)	(3)	(4)	(5)
1. Babulu	2	-	-	-
2. Waru	3	-	1	-
3. Penajam	10	3	4	30
4. Sepaku	2	-	-	-
Penajam Paser Utara	17	3	5	30

Sumber : Satpol PP Kabupaten Penajam Paser Utara

Source : Public Order Enforcers Office of Penajam Paser Utara Regency

PERTAMBANGAN DAN ENERGI
MINING AND ENERGY



Daya Terpasang Listrik PLN 2019 Kwh
Installed Electricity 2019 (Kwh)

39.239

Sumber :
Source :

Kantor PLN Ranting Petung
State Electricity Company of Petung

PENJELASAN TEKNIS

1. Pelanggan adalah individu atau kelompok, baik rumah tangga, perusahaan atau institusi non profit yang membeli air bersih dari perusahaan air bersih.
2. Air disalurkan adalah volume air bersih dari perusahaan air bersih
3. Kapasitas listrik terpasang adalah total kapasitas dari seluruh mesin pembangkit listrik yang dioperasikan.
4. Listrik yang dibangkitkan adalah jumlah listrik yang dibangkitkan oleh seluruh mesin pembangkit listrik dan dinyatakan dalam satuan dasar Watt hours.
5. Air bersih yang disalurkan adalah banyaknya air bersih yang disalurkan oleh perusahaan air bersih (dalam satuan m³). Semakin besar volume air bersih yang disalurkan maka akan semakin terpenuhi kebutuhan konsumen akan air bersih.

TECHNICAL NOTES

1. *Customers are individuals or groups, whether household, company or non-profit institutions that buy water supply from water supply establishment.*
2. *Distributed water is the volume of water supply from water supply establishment.*
3. *Installed electricity capacity is the total capacity of all operated power plants machines.*
4. *Electricity generated is the amount of electricity generated by all power plant engines in Watt hours standard unit.*
5. *Distributed water is the amount of water that can be distributed by the water company (in units of m³). The greater the volume of water distributed it will be increasingly fulfilled the needs of consumers for clean water.*

ULASAN**DESCRIPTION****ENERGI**

Produksi listrik di Kabupaten Penajam Paser Utara pada tahun 2020 berhenti, oleh sebab berhenti operasinya pembangkit listrik di Kabupaten Penajam Paser Utara. Pada tahun 2020 listrik yang ada di Kabupaten Penajam Paser Utara dipasok dari luar kabupaten, seperti dari wilayah Kalimantan Selatan. Meski demikian, listrik yang terjual tercatat mengalami peningkatan sebesar dari semula 94,94 juta KWh pada 2019. menjadi 108,73 juta KWh pada 2020.

Terkait dengan air bersih, jumlah pelanggan air bersih Kabupaten Penajam Paser Utara pada tahun 2019 mencapai 8.395 pelanggan. Bila dirinci berdasarkan kelompok pelanggan, kelompok rumah tangga mendominasi dengan 8.312 pelanggan, diikuti oleh kelompok niaga dengan 80 pelanggan dan kelompok sarana umum dengan 3 pelanggan. Dari jumlah tersebut, air yang disalurkan tercatat sebesar 1,77 juta meter kubik dengan nilai 6,79 milyar rupiah.

ENERGY

Electricity production in Penajam Paser Utara Regency in 2020 stopped, because the operation of the power plant in North Penajam Paser Regency stopped. In 2020, electricity in Penajam Paser Utara Regency will be supplied from outside the district, such as from Kalimantan Selatan. However, the electricity sold was recorded to have increased from 94.94 million KWh in 2019 to 108.73 million KWh in 2020.

Regarding clean water, the number of clean water customers in Penajam Paser Utara Regency in 2019 reached 8,395 customers. When broken down by customer group, the household group dominates with 8,312 customers, followed by the commercial group with 80 customers and the public facilities group with 3 customers. Of this amount, the distributed water was recorded at 1.77 million cubic meters with a value of 6.79 billion rupiah.

<https://ppukab.bps.go.id>

Tabel 6.1 Daya Terpasang, Produksi, dan Distribusi Listrik PT. PLN (Persero) Pada Cabang/Ranting PLN Menurut Kecamatan (kWh), 2019
Installed Electricity Power, Production, and Distribution of PT. PLN (Persero) at PLN Branch by Subdistrict (kWh), 2019

Kecamatan Subdistrict	Daya Terpasang Installed Electricity Power (kWh)	Produksi Listrik Electricity Production (MW)	Listrik Terjual Electricity Sold (Kwh)	Dipakai Sendiri Own Used (Kwh)	Susut/ Hilang Shrinkage/ Lost (Kwh)
(1)	(2)	(3)	(4)	(5)	(6)
1. Babulu	10.137	4	17.115.788
2. Waru	6.393	3	10.794.242
3. Penajam	15.253	5	25.753.883
4. Sepaku	7.456	3	12.589.061
Penajam Paser Utara	2019 39.239	15	66.252.974

Sumber : Kantor PLN Ranting Petung

Source : State Electricity Company of Petung

Tabel 6.2 **Jumlah Pelanggan, tersambung dan Beban Puncak**
Table 6.2 **Per Kantor Wilayah di Kabupaten Penajam Paser Utara, 2019**
Number of Customers, Connected and Peak Charges
on it Regional Office in Penajam Paser Utara Regency, 2019

Kecamatan Subdistrict	Jumlah Pelanggan (Sambungan) Total customer (Connection)	Kapasitas Tersambung (KVA) Connected Capacity (KVA)	Beban Puncak (MW) Peak Load (MW)
(1)	(2)	(3)	(3)
1. Babulu	9.636	10.137	4,12
2. Penajam	9.919	15.253	4,90
3. Gersik	1.801	1.495	0,55
4. Petung	16.005	19.179	8,39
5. Maridan	2.701	3.220	1,12
6. Sepaku	6.835	7.456	2,88
Penajam Paser Utara			
2019	46.897	56.740	

Sumber : Kantor PLN Ranting Petung

Source : State Electricity Company of Petung

Tabel 6.3 **Jumlah Pelanggan dan Air yang Disalurkan Menurut Kecamatan di Kabupaten Penajam Paser Utara, 2021**
Table *Number of Customers and Distributed Water by Subdistrict in Penajam Paser Utara Regency, 2021*

Kecamatan <i>Subdistrict</i>	Pelanggan <i>Number of Customers</i>	Air Disalurkan <i>Distributed Water (m3)</i>	Nilai <i>Value (Rp)</i>
(1)	(2)	(3)	(4)
1. Babulu			
2. Waru			
3. Penajam			
4. Sepaku			
Penajam Paser Utara			
2021	0	0	0
2020	10.558	2.024.309	10.540.980.225
2019	8.395	1.770.241	6.793.989.964

Sumber : PDAM Kabupaten Penajam Paser Utara

Source : *Regional Company of Water Supply, Penajam Paser Utara Regency*

Tabel 6.4 **Produksi, Penjualan Dan Pemakaian Listrik Pada PLN Ranting Dan Sub Ranting Wilayah Penajam Paser Utara 2015-2019**
Production, Sold and Consumption of Electricity of State Electricity Company of Petung Sub Branch of State Electricity Company and Units 2015-2019

Uraian <i>Description</i>	Tahun / Years				
	2016	2017	2018	2019	2020
(1)	(2)	(3)	(4)	(5)	(6)
1. Produksi <i>Production (Kwh)</i>	88.149.973	91.813.084	96.918.869	115.852.224	-
2. Diterima dari PLN Satuan Lain <i>Distributed in Other Units (Kwh)</i>	88.101.835	91.777.659	*)	*)	-
3. Dikirim ke PLN Satuan Lain <i>Distributed to Other Units (Kwh)</i>	1.381.320	828.995	54.199	*)	-
4. Penjualan (Kwh) <i>Sold</i>	75.827.612	81.127.972	85.592.005	94.936.315	108.730.314
5. Dipakai Sendiri <i>Self Used (Kwh)</i>	807.612	112.416	373.872	381.516	-

Ket/Note : *) Data belum tersedia

Sumber : Kantor PLN Ranting Petung

Source : State Electricity Company of Petung

Lanjutan Tabel/Continued Table 6.4

Uraian <i>Description</i>	Tahun/ <i>Years</i>				
	2016	2017	2018	2019	2020
(1)	(2)	(3)	(4)	(5)	(6)
6. Susut Dalam Distribusi <i>Losses On Distribution (Kwh)</i>	10.133.793	9.743.701	11.272.666	12.969.132	
7. Banyaknya Pelanggan <i>Number Of Customers</i>	36.109	39.142	42.618	46.321	50.091
8. Kapasitas Tersambung <i>Installed Capacity (Va)</i>	39.822.500	44.534.400	50.603.850	56.227.400	63.693.350

Sumber : Kantor PLN Ranting Petung

Source : *State Electricity Company of Petung*

Tabel 6.5 **Banyaknya Pelanggan Listrik Dan Kapasitas Tersambung, Kapasitas Terpasang Dan Daya Mampu, 2016 - 2020**
Number of Customer Electricity, Installed Capacity, Installed Capacity And Power Capacity, 2016 - 2020

Uraian <i>Description</i>	Tahun / Years				
	2016	2017	2018	2019	2020
(1)	(2)	(3)	(4)	(5)	(6)
1. Banyaknya Pelanggan <i>Number of Customers</i>	36.109	39.142	42.618	46.321	50.091
2. Kapasitas Tersambung <i>Installed Capacity (Va)</i>	39.822.500	44.534.400	50.603.850	56.227.400	63.693.350
3. Kapasitas Terpasang <i>Installed Capacity (Kw)</i>	23.712	24.553	40.485	56.227	63.693
4. Daya Mampu <i>Power Capacity (Kw)</i>	19.550	35.425	90.000	90.000	-

Sumber : Kantor PLN Ranting Petung

Source : State Electricity Company of Petung

Tabel 6.6 **Banyaknya Pelanggan PDAM Menurut Kategori di Kabupaten Penajam Paser Utara, 2021**
Table 6.6 **Number of Water Supply Establishment by Category in Penajam Paser Utara Regency, 2021**

Pelanggan Customers	Jumlah Pelanggan Number of Customers
(1)	(2)
1. Rumah Tempat Tinggal <i>Household</i>	
2. Hotel / Objek Wisata/ Intansi Pemerintah <i>Hotel /Tourism Facility/ Government Facility</i>	
3. Badan Sosial, Rumah Sakit / Tempat Peribadatan <i>Social Institution / Hospital / Religious Facility</i>	
4. Sarana Umum <i>Public Facility</i>	
5. Toko, Industri, Perusahaan <i>Shop, Industry and Company</i>	
6. Lainnya <i>Others</i>	
Penajam Paser Utara	
2021	
2020	10.558
2019	8.395

Sumber : PDAM Kabupaten Penajam Paser Utara

Source : Regional Company of Water Supply, Penajam Paser Utara Regency

Tabel 6.7 **Produksi, Kapasitas Dan Jumlah Pelanggan PDAM Penajam, 2021**
Table 6.7 **Productivity, Capacity, and Number of Customers of Water Supply Establishments, 2021**

Bulan <i>Month</i>	Produksi (m³) <i>Production</i>	Kapasitas (Liter per Detik) <i>Capacity</i>	Jumlah Pelanggan <i>Total</i>
(1)	(2)	(3)	(4)
1. Januari			
2. Februari			
3. Maret			
4. April			
5. Mei			
6. Juni			
7. Juli			
8. Agustus			
9. September			
10. Oktober			
11. November			
12. Desember			
Penajam Paser Utara			
	2021		
	2020	3.300.815	230
	2019	2.795.917	130
			10.558
			8.395

Sumber : PDAM Kabupaten Penajam Paser Utara

Source : Regional Company of Water Supply, Penajam Paser Utara Regency

DATA

MENCERDASKAN BANGSA



**BADAN PUSAT STATISTIK
KABUPATEN PETAJAM PASER UTARA**

Jalan Negara Km 9 Nipah-Nipah, Kode Pos 76142
Telpon 0542-7211478, email bps6409@.bps.go.id,
Website <http://ppukab.bps.go.id>