

KABUPATEN BERAU DALAM ANGKA

BERAU REGENCY IN FIGURES

2022



**BADAN PUSAT STATISTIK
KABUPATEN BERAU**
BPS-Statistics of Berau Regency



KABUPATEN BERAU
DALAM ANGKA

BERAU REGENCY IN FIGURES

2022

KABUPATEN BERAU DALAM ANGKA
Berau Regency in Figures
2022

ISSN: 0215-6555

No. Publikasi/*Publication Number*: 64050.1903

Katalog /*Catalog*: 1102001.6405

Ukuran Buku/*Book Size*: 14,8 cm x 21 cm

Jumlah Halaman/*Number of Pages* : ... + ... hal/*pages*

Naskah/*Manuscript*:

BPS Kabupaten Berau

BPS-Statistics of Berau Regency

Penyunting/*Editor*:

BPS Kabupaten Berau

BPS-Statistics of Berau Regency

Desain Kover/*Cover Design*:

BPS Kabupaten Berau

BPS-Statistics of Berau Regency

Ilustrasi Kover/*Cover Illustration*:

.....

Diterbitkan oleh/*Published by*:

©BPS KABUPATEN BERAU/*BPS-Statistics of Berau Regency*

Dicetak oleh/*Printed by*:

CV. Hakim

Dilarang mengumumkan, mendistribusikan, mengomunikasikan, dan/atau menggandakan sebagian atau seluruh isi buku ini untuk tujuan komersil tanpa izin tertulis dari Badan Pusat Statistik.

Prohibited to announce, distribute, communicate, and/or copy part or all of this book for commercial purpose without permission from BPS-Statistics Indonesia.

TIM PENYUSUN/TEAM MEMBERS

Pengarah/Director

Ir. Bahramsyah

Penanggung Jawab/Persons in Charge

Ir. Bahramsyah

Penyunting/Editor

Suriya Handayani, S.E.

Pengolah Data dan Penulis Naskah/Data Processing and Authors

- Pipit Irawiriadi, SST
- Arina Rusyda, A.Md.Stat.

Penata Letak/Layout Designers

- Pipit Irawiriadi, SST
- Arina Rusyda, A.Md.Stat.

Pembuat Infografis/Infographic Makers

- Dimas Irwandy Datjing, SST
- Syamsul Ma'arif, S.Tr.Stat.

KONTRIBUTOR DATA/DATA CONTRIBUTOR

1. Kementerian Agama/*Ministry of Religious Affair*
2. Kementerian Pendidikan dan Kebudayaan/*The Ministry of Education and Culture*
3. Badan Meteorologi Klimatologi dan Geofisika/*Meteorological, Climatology, and Geophysical Agency*
4. Badan Pusat Statistik/*BPS-Statistics Indonesia*
5. Pengadilan Agama/*Religious Courts*
6. Kantor Pelayanan Perbendaharaan Negara/*State Treasury Service Office*
7. Sekretariat Dewan/*Council Secretariat*
8. Dinas Pertanian dan Peternakan/*Department of Agriculture and Animal Husbandry*
9. Dinas Kependudukan dan Pencatatan Sipil
10. Dinas Kesehatan/*Department of Health*
11. Dinas Koperasi, Industri, dan Perdagangan
12. Dinas Pekerjaan Umum
13. Dinas Tenaga Kerja dan Transmigrasi
14. Dinas Kebudayaan dan Pariwisata
15. Dinas Sosial
16. Dinas Perikanan
17. Dinas Perkebunan
18. Dinas Perhubungan
19. Kepolisian Resor Kabupaten Berau
20. Kantor Pos/*Pos Office*
21. Pengadilan Agama
22. Perusahaan Listrik Negara
23. Perusahaan Daerah Air Minum

PETA WILAYAH KABUPATEN BERAU
MAP OF BERAU REGENCY



KEPALA BPS KABUPATEN BERAU
CHIEF STATISTICIAN OF BERAU REGENCY



Ir. BAHRAMSYAH



KATA PENGANTAR

Kabupaten Berau Dalam Angka 2022 merupakan publikasi tahunan yang diterbitkan oleh BPS Kabupaten Berau. Publikasi ini memberikan gambaran umum terhadap keadaan geografi dan iklim, pemerintahan, serta perkembangan kondisi sosial dan ekonomi di Kabupaten Berau. Publikasi ini diharapkan dapat membantu para pengguna dalam penyusunan rencana pembangunan di Kabupaten Berau.

Data yang disajikan dalam publikasi ini tidak hanya bersumber dari BPS, melainkan juga berasal dari instansi lain, baik instansi pemerintah maupun instansi swasta. Kepada semua pihak yang telah memberikan bantuan disampaikan penghargaan dan terima kasih yang sebesar – besarnya.

Kami menyadari bahwa publikasi ini belum sepenuhnya dapat memenuhi harapan para pengguna data. Untuk itu, tanggapan dan saran yang bersifat konstruktif diharapkan guna perbaikan publikasi ini. Semoga data statistik yang disajikan memberi manfaat bagi banyak pihak untuk berbagai keperluan.

Tanjung Redeb , Februari 2022
Kepala Badan Pusat Statistik
Kabupaten Berau

Ir. Bahramsyah



PREFACE

Berau Regency in Figures 2022 is an annual publication written by BPS Berau Regency. This publication seeks to provide an overview of the geography and climate conditions, government, and social and economic conditions in the Berau Regency. We hope that this publication can help users in terms of providing data used for development of Berau Regency.

The data presented in this publication is not only originated from BPS, but also from other agencies, both government and private agencies. To all parties who have contributed, we would like to express our appreciation and gratitude.

We also realize that this publication may not fully met the expectations of data users. Therefore, we always expect feedback and suggestions from data users to improve our future editions. Hopefully the statistical data presented will benefit many parties for various purposes.

Tanjung Redeb, February 2022
Chief Statistician of
Berau Regency

Ir. BAHRAMSYAH

DAFTAR ISI / CONTENTS

	Halaman <i>Page</i>
Kata Pengantar/ <i>Preface</i>	xi
Daftar Isi/ <i>Contents</i>	xiii
Daftar Tabel/ <i>List of Tables</i>	xv
Daftar Singkatan/ <i>List of Abbreviations</i>	xxxiii
Statistik Kunci/ <i>Key Statistics</i>	xxxv
1. Geografi dan Iklim/ <i>Geography and Climate</i>	1
2. Pemerintahan/ <i>Government</i>	15
3. Penduduk dan Ketenagakerjaan/ <i>Population and Employment</i>	35
4. Sosial dan Kesejahteraan Rakyat/ <i>Social and Welfare</i>	51
5. Pertanian, Kehutanan, Peternakan, dan Perikanan/ <i>Agriculture, Forestry, Livestock, and Fishery</i>	109
6. Industri, Pertambangan, dan Energi/ <i>Industry, Mining, and Energy</i>	151
7. Pariwisata/ <i>Tourism</i>	161
8. Transportasi dan Komunikasi/ <i>Transportation and Communication</i>	169
9. Perbankan, Koperasi, dan Harga-harga/ <i>Banking, Cooperative, dan Prices</i>	181
10. Pengeluaran Penduduk/ <i>Population Expenditure</i>	199
11. Perdagangan/ <i>Trade</i>	209
12. Sistem Neraca Regional/ <i>System of Regional Accounts</i>	217
13. Perbandingan Antar Kabupaten/Kota/ <i>Regency/Municipal Comparison</i>	235

DAFTAR TABEL/LIST OF TABLES

Halaman
Page

1.	GEOGRAFI DAN IKLIM/GEOGRAPHY AND CLIMATE	
1.1	KEADAAN GEOGRAFI	
	GEOGRAPHY CONDITION	
1.1.1	Luas Daerah dan Jumlah Pulau Menurut Kecamatan di Kabupaten Berau, 2021 <i>Total Area and Number of Islands by Subdistrict in Berau Regency, 2021</i>	8
1.1.2	Tinggi Wilayah dan Jarak ke Ibukota Kabupaten/Kota Menurut Kecamatan di Kabupaten Berau, 2021 <i>Altitude and Distance to the Capital of Regency by Subdistrict in Berau Regency, 2021</i>	10
1.2	KEADAAN IKLIM	
	CLIMATE CONDITION	
1.2.1	Pengamatan Unsur Iklim Menurut Bulan di Stasiun Tanjung Redeb, 2021 <i>Observation of Climate Elements By Month at Tanjung Redeb Station, 2021</i>	11
2.	PEMERINTAHAN/GOVERNMENT	
2.1	WILAYAH ADMINISTRATIF	
	ADMINISTRATIVE AREA	
2.1.1	Jumlah Desa ¹ /Kelurahan Menurut Kecamatan di Kabupaten Berau, 2017–2021 <i>Number of Villages¹/Kelurahan by Subdistrict in Berau Regency, 2017–2021</i>	22
2.2	DEWAN PERWAKILAN RAKYAT DAERAH	
	REGIONAL HOUSE OF REPRESENTATIVE	
2.2.1	Jumlah Anggota Dewan Perwakilan Rakyat Daerah Menurut Partai Politik dan Jenis Kelamin di Kabupaten Berau, 2021	

	<i>Number of Regional House of Representatives's Members by Political Parties and Sex in Berau Regency 2021</i>	23
2.3	SUMBER DAYA MANUSIA	
	HUMAN RESOURCES	
2.3.1	Jumlah Pegawai Negeri Sipil Menurut Jabatan dan Jenis Kelamin di Kabupaten Berau, Desember 2020 dan Desember 2021 <i>Number of Civil Servants by Occupation and Sex Berau Regency, December 2020 and December 2021</i>	24
2.3.2	Jumlah Pegawai Negeri Sipil Menurut Tingkat Pendidikan dan Jenis Kelamin di Kabupaten Berau, Desember 2020 dan Desember 2021 <i>Number of Civil Servants by Educational Level and Sex in Berau Regency, Desember 2020 and Desember 2021</i>	26
2.3.3	Jumlah Pegawai Negeri Sipil Menurut Tingkat Kepangkatan dan Jenis Kelamin di Kabupaten Berau, Desember 2020 dan Desember 2021 <i>Number of Civil Servants by Hierarchy and Sex in Berau Regency, Desember 2020 and Desember 2021</i>	28
2.4	KEUANGAN PEMERINTAH	
	GOVERNMENT FINANCE	
2.4.1	Realisasi Pendapatan Pemerintah Kabupaten Berau Menurut Jenis Pendapatan (ribu rupiah), 2017–2020 <i>Actual Berau Regency Government Revenues by Kind of Revenues (thousand rupiahs), 2017–2020</i>	30
2.4.2	Realisasi Belanja Pemerintah Kabupaten Berau Menurut Jenis Belanja (ribu rupiah), 2017–2020	

	<i>Actual Berau Regency Government Expenditures by Kind of Expenditures (thousand rupiahs), 2017–2020</i>	32
3.	PENDUDUK DAN KETENAGAKERJAAN/ POPULATION AND EMPLOYMENT	
3.1	PENDUDUK POPULATION	
3.1.1	Penduduk, Laju Pertumbuhan Penduduk, Distribusi Persentase Penduduk, Kepadatan Penduduk, Rasio Jenis Kelamin Penduduk Menurut Kecamatan di Kabupaten Berau, 2021 <i>Population, Population Growth Rate, Percentage Distribution of Population, Population Density, and Population Sex Ratio by Subdistrict in Berau Regency, 2021</i>	42
3.1.2	Jumlah Penduduk Menurut Kelompok Umur dan Jenis Kelamin di Kabupaten Berau, 2021 <i>Population by Age Groups and Sex in Berau Regency, 2021.....</i>	45
3.2	KETENAGAKERJAAN EMPLOYMENT	
3.2.1	Jumlah Penduduk Berumur 15 Tahun Keatas Menurut Jenis Kegiatan Selama Seminggu yang Lalu dan Jenis Kelamin di Kabupaten Berau, 2021 <i>Population Aged 15 Years and Over by Type of Activity During The Previous Week and Sex in Berau Regency, 2021.....</i>	46
3.2.2	Penduduk Berumur 15 Tahun ke Atas Menurut Pendidikan Tertinggi yang Ditamatkan dan Jenis Kegiatan Selama Seminggu yang Lalu di Kabupaten Berau, 2021 <i>Population 15 Years of Age and Over by Educational Attainment and Type of Activity During the Previous Week in Berau Regency, 2021</i>	47
3.2.3	Penduduk Berumur 15 Tahun Ke Atas yang Bekerja Selama Seminggu yang Lalu Menurut Status Pekerjaan Utama dan Jenis Kelamin di Kabupaten Berau, 2021 <i>Population 15 Years of Age and Over who Worked During The Previous Week by Main Employment Status and Sex in Berau Regency, 2021</i>	49

4. SOSIAL DAN KESEJAHTERAAN RAKYAT/SOCIAL AND WELFARE

4.1 PENDIDIKAN

EDUCATION

4.1.1	Jumlah Sekolah, Guru, dan Murid Taman Kanak-Kanak (TK) di Bawah Kementerian Pendidikan dan Kebudayaan Menurut Kecamatan di Kabupaten Berau, 2020/2021 dan 2021/2022 <i>Number of Schools, Teachers, and Pupils in Kindergarten Under The Ministry of Education and Culture by Subdistrict in Berau Regency, 2020/2021 and 2021/2022</i>	58
4.1.2	Jumlah Sekolah, Guru, dan Murid Raudatul Athfal (RA) di Bawah Kementerian Agama Menurut Kecamatan di Kabupaten Berau, 2019/2020 dan 2020/2021 <i>Number of Schools, Teachers, and Pupils in Raudatul Athfal (RA) Under The Ministry of Religious Affairs by Subdistrict in Berau Regency, 2019/2020 and 2020/2021</i>	61
4.1.3	Jumlah Sekolah, Guru, dan Murid Sekolah Dasar (SD) di Bawah Kementerian Pendidikan dan Kebudayaan Menurut Kecamatan di Kabupaten Berau, 2020/2021 dan 2021/2022 <i>Number of Schools, Teachers, and Pupils in Primary Schools Under The Ministry of Education and Culture by Subdistrict in Berau Regency, 2020/2021 and 2021/2022</i>	62
4.1.4	Jumlah Sekolah, Guru, dan Murid Madrasah Ibtidaiyah (MI) di Bawah Kementerian Agama Menurut Kecamatan di Kabupaten Berau, 2019/2020 dan 2020/2021 <i>Number of Schools, Teachers, and Pupils in Madrasah Ibtidaiyah (MI) Under The Ministry of Religious Affairs by Subdistrict in Berau Regency, 2019/2020 and 2020/2021</i>	65
4.1.5	Jumlah Sekolah, Guru, dan Murid Sekolah Menengah Pertama (SMP) di Bawah Kementerian Pendidikan dan Kebudayaan Menurut Kecamatan di Kabupaten Berau, 2020/2021 dan 2021/2022 <i>Number of Schools, Teachers, and Pupils in Lower Secondary Schools Under The Ministry of Education and Culture by Subdistrict in Berau Regency, 2020/2021 and 2021/2022</i>	68

4.1.6	Jumlah Sekolah, Guru, dan Murid Madrasah Tsanawiyah (MTs) di Bawah Kementerian Agama Menurut Kecamatan di Kabupaten Berau, 2019/2020 dan 2020/2021 <i>Number of Schools, Teachers, and Pupils in Madrasah Tsanawiyah (MTs) Under The Ministry of Religious Affairs by Subdistrict in Berau Regency, 2019/2020 and 2020/2021</i>	71
4.1.7	Jumlah Sekolah, Guru, dan Murid Sekolah Menengah Atas (SMA) di Bawah Kementerian Pendidikan dan Kebudayaan Menurut Kecamatan di Kabupaten Berau, 2020/2021 dan 2021/2022 <i>Number of Schools, Teachers, and Pupils in Upper Secondary Schools Under The Ministry of Education and Culture by Subdistrict in Berau Regency, 2020/2021 and 2021/2022</i>	74
4.1.8	Jumlah Sekolah, Guru, dan Murid Sekolah Menengah Kejuruan (SMK) di Bawah Kementerian Pendidikan dan Kebudayaan Menurut Kecamatan di Kabupaten Berau, 2020/2021 dan 2021/2022 <i>Number of Schools, Teachers, and Pupils in Vocational High Schools Under The Ministry of Education and Culture by Subdistrict in Berau Regency, 2020/2021 and 2021/2022</i>	77
4.1.9	Jumlah Sekolah, Guru, dan Murid Madrasah Aliyah (MA) di Bawah Kementerian Agama Menurut Kecamatan di Kabupaten Berau, 2019/2020 dan 2020/2021 <i>Number of Schools, Teachers, and Pupils in Madrasah Aliyah (MA) Under the Ministry of Religious Affairs by Subdistrict in Berau Regency, 2019/2020 and 2020/2021</i>	80
4.1.10	Jumlah Desa ¹ /Kelurahan yang Memiliki Fasilitas Sekolah Menurut Kecamatan dan Tingkat Pendidikan di Kabupaten Berau, 2019–2021 <i>Number of Villages¹/Kelurahan Having Educational Facilities by Subdistrict and Educational Level in Berau Regency, 2019–2021</i>	83
4.1.11	Angka Partisipasi Murni (APM) dan Angka Partisipasi Kasar (APK) Menurut Jenjang Pendidikan di Kabupaten Berau, 2020 dan 2021 <i>Net Enrollment Rate and Gross Enrollment Ratio by Educational Level in Berau Regency, 2020 and 2021</i>	88

4.1.12	Persentase Penduduk Berumur 15 Tahun ke Atas yang Melek Huruf Menurut Kelompok Umur di Kabupaten Berau, 2020 dan 2021 <i>Percentage of Literate People Aged 15 Years and Over by Age Group in Berau Regency, 2020 and 2021</i>	89
4.2	KESEHATAN HEALTH	
4.2.1	Jumlah Desa ¹ /Kelurahan Yang Memiliki Sarana Kesehatan Menurut Kecamatan di Kabupaten Berau, 2019–2021 <i>Number of Villages¹/Kelurahan Having Health Facilities by Subdistrict in Berau Regency, 2019–2021</i>	90
4.2.2	Jumlah Tenaga Kesehatan Menurut Kecamatan di Kabupaten Berau, 2020 <i>Number of Health Human Resources by Subdistrict in Berau Regency, 2020</i>	96
4.2.3	Jumlah Rumah Sakit Umum, Rumah Sakit Khusus, Puskesmas, Klinik Pratama, dan Posyandu Menurut Kecamatan di Kabupaten Berau, 2019 dan 2020 <i>Number of General Hospital, Specialized Hospital, Public Health Center, Primary Clinic, and Integrated Health Post by Subdistrict in Berau Regency, 2019 and 2020</i>	98
4.3	AGAMA DAN SOSIAL LAINNYA RELIGION AND OTHER SOCIAL AFFAIRS	
4.3.1	Jumlah Penduduk Menurut Kecamatan dan Agama yang Dianut di Kabupaten Berau, 2021 <i>Population by Subdistrict and Religion in Berau Regency, 2021</i>	101
4.3.2	Jumlah Tempat Peribadatan Menurut Kecamatan di Kabupaten Berau, 2021 <i>Number of Places of Worship by Subdistrict in Berau Regency, 2021</i>	102
4.3.3	Jumlah Desa ¹ /Kelurahan yang Mengalami Bencana Alam ² Menurut Kecamatan di Kabupaten Berau 2019–2021	

	<i>Number of Villages¹/Kelurahan that Had Natural Disaster² by Subdistrict in Berau Regency, 2019–2021</i>	103
4.4	KEMISKINAN	
	POVERTY	
4.4.1	Garis Kemiskinan, Jumlah, dan Persentase Penduduk Miskin di Kabupaten Berau, 2014–2021 <i>Poverty Line, Number, and Percentage of Poor People in Berau Regency, 2014–2021</i>	106
4.4.2	Indeks Kedalaman Kemiskinan dan Indeks Keparahan Kemiskinan di Kabupaten Berau, 2014–2021 <i>Poverty Gap Index and Poverty Severity Index in Berau Regency, 2014–2021</i>	107
5.	PERTANIAN, KEHUTANAN, PETERNAKAN, DAN PERIKANAN/ AGRICULTURE, FORESTRY, LIVESTOCK, AND FISHERY	
5.1	HORTIKULTURA	
	HORTICULTURE	
5.1.1	Luas Panen Tanaman Sayuran Menurut Kecamatan dan Jenis Tanaman di Kabupaten Berau (ha), 2020 dan 2021 ^x <i>Harvested Area of Vegetables by Subdistrict and Kind of Plant in Berau Regency (ha), 2020 and 2021^x</i>	116
5.1.2	Produksi Tanaman Sayuran Menurut Kecamatan dan Jenis Tanaman di Kabupaten Berau (kuintal), 2020 dan 2021 ^x <i>Production of Vegetables by Subdistrict and Kind of Plant in Berau Regency (quintal), 2020 and 2021^x</i>	120
5.1.3	Luas Panen Tanaman Sayuran dan Buah-buahan Semusim Menurut Jenis Tanaman di Kabupaten Berau (ha), 2018–2021 <i>Harvested Area of Seasonal Vegetables and Fruits by Kind of Plant in Berau Regency (ha), 2018–2021</i>	124
5.1.4	Produksi Tanaman Sayuran dan Buah-buahan Semusim Menurut Jenis Tanaman di Kabupaten Berau (kuintal), 2018–2021	

	Halaman Page
	<i>Production of Seasonal Vegetables and Fruits by Kind of Plant in Berau Regency (quintal), 2018–2021</i> 125
5.1.5	Luas Panen Tanaman Biofarmaka Menurut Kecamatan dan Jenis Tanaman di Kabupaten Berau (m ²), 2020 dan 2021 ^x <i>Harvested Area of Medicinal Plants by Subdistrict and Kind of Plant in Berau Regency (m²), 2020 and 2021^x</i> 126
5.1.6	Produksi Tanaman Biofarmaka Menurut Kecamatan dan Jenis Tanaman di Kabupaten Berau (kg), 2020 dan 2021 ^x <i>Production of Medicinal Plants by Subdistrict and Kind of Plant in Berau Regency (kg), 2020 and 2021^x</i> 128
5.1.7	Luas Panen Tanaman Biofarmaka Menurut Jenis Tanaman di Kabupaten Berau (m ²), 2018–2021 <i>Harvested Area of Medicinal Plants by Kind of Plant in Berau Regency (m²), 2018–2021</i> 130
5.1.8	Produksi Tanaman Biofarmaka Menurut Jenis Tanaman di Kabupaten Berau (kg), 2018–2021 <i>Production of Medicinal Plants by Kind of Plant in Berau Regency (kg), 2018–2021</i> 131
5.1.9	Luas Panen Tanaman Hias Menurut Kecamatan dan Jenis Tanaman di Kabupaten Berau (m ²), 2020 dan 2021 ^x <i>Harvested Area of Ornamental Plants by Subdistrict and Kind of Plant in Berau Regency (m²), 2020 and 2021^x</i> 132
5.1.10	Produksi Tanaman Hias Menurut Kecamatan dan Jenis Tanaman di Kabupaten Berau (tangkai), 2020 dan 2021 ^x <i>Production of Ornamental Plants by Subdistrict and Kind of Plant in Berau Regency (stalks), 2020 and 2021^x</i> 134
5.1.11	Luas Panen Tanaman Hias Menurut Jenis Tanaman di Kabupaten Berau (m ²), 2018–2021 <i>Harvested Area of Ornamental Plants by Kind of Plant in Berau Regency (m²), 2018–2021</i> 136

5.1.12	Produksi Tanaman Hias Menurut Jenis Tanaman di Kabupaten Berau (tangkai), 2018–2021 <i>Production of Ornamental Plants by Kind of Plant in Berau Regency (stalks), 2018–2021</i>	137
5.1.13	Produksi Buah-buahan Menurut Kecamatan dan Jenis Tanaman di Kabupaten Berau (kuintal), 2020 dan 2021 ^x <i>Production of Fruits by Subdistrict and Kind of Plant in Berau Regency (kuintal), 2020 and 2021^x</i>	138
5.1.14	Produksi Buah-Buahan dan Sayuran Tahunan Menurut Jenis Tanaman di Kabupaten Berau (kuintal), 2018–2021 <i>Production of Annual Fruits and Vegetables by Kind of Plant in Berau Regency (kuintal), 2018–2021</i>	142
5.2	PERKEBUNAN ESTATE CROPS	
5.2.1	Luas Areal Tanaman Perkebunan Menurut Kecamatan dan Jenis Tanaman di Kabupaten Berau (ha), 2020 dan 2021 ^x <i>Planted Area of Estate Crops by Subdistrict and Type of Crops in Berau Regency (ha), 2020 and 2021^x</i>	143
5.2.2	Produksi Perkebunan Menurut Kecamatan dan Jenis Tanaman di Kabupaten Berau (ton), 2020 dan 2021 ^x <i>Production of Estate by Subdistrict and Type of Crops in Berau Regency (ton), 2020 and 2021^x</i>	147
6.	INDUSTRI, PERTAMBANGAN, DAN ENERGI/ INDUSTRY, MINING, AND ENERGY	
6.1	Daya Terpasang, Produksi, dan Distribusi Listrik PT. PLN (Persero) pada Cabang/Ranting PLN Menurut Kecamatan di Kabupaten Berau, 2021 <i>Installed Electricity Power, Production, and Distribution of PT. PLN (Persero) at PLN Branch by Subdistrict in Berau Regency, 2021</i>	158
6.2	Jumlah Pelanggan Listrik Menurut Kecamatan di Kabupaten Berau, 2017–2021 <i>Number of Electricity Customers by Subdistrict in Berau Regency, 2017–2021</i>	159

6.3	Jumlah Pelanggan dan Air yang Disalurkan Menurut Kecamatan di Kabupaten Berau, 2021 <i>Number of Customers and Distributed Water by Subdistrict in Berau Regency, 2021</i>	160
7.	PARIWISATA/TOURISM	
7.1	Jumlah Rumah Makan/Restoran Menurut Kecamatan di Kabupaten Berau, 2018–2021 <i>Number of Restaurants by Subdistrict in Berau Regency, 2018–2021...</i>	168
8.	TRANSPORTASI DAN KOMUNIKASI/ TRANSPORTATION AND COMMUNICATION	
8.1	TRANSPORTASI TRANSPORTATION	
8.1.1	Panjang Jalan ¹ Menurut Tingkat Kewenangan Pemerintahan di Kabupaten Berau (km), 2019–2021 <i>Length of Roads¹ by Level of Government Authority in Berau Regency, 2019–2021</i>	176
8.1.2	Panjang Jalan Menurut Jenis Permukaan Jalan di Kabupaten Berau (km), 2019–2021 <i>Length of Roads by Type of Road Surface in Berau Regency (km), 2019–2021</i>	177
8.1.3	Panjang Jalan Menurut Kondisi Jalan di Kabupaten Berau (km), 2019–2021 <i>Length of Roads by Condition of Roads in Berau Regency (km), 2019–2021</i>	178
8.2	KOMUNIKASI COMMUNICATION	
8.2.1	Jumlah Kantor Pos Pembantu Menurut Kecamatan di Kabupaten Berau, 2018–2021 <i>Number of Post Offices Subsidiaries by Subdistrict in Berau Regency, 2018–2021</i>	179

9.	PERBANKAN, KOPERASI, DAN HARGA-HARGA/BANKING, COOPERATIVE, AND PRICES	
9.1	Jumlah Koperasi Aktif Menurut Kecamatan di Kabupaten Berau, 2018–2021 <i>Number of Active Cooperative by Subdistrict in Berau Regency, 2018–2021</i>	188
9.2	Jumlah Koperasi Menurut Jenis Koperasi dan Kecamatan di Kabupaten Berau, 2021 <i>Number of Cooperative by Kind of Cooperative and Subdistrict in Berau Regency, 2021</i>	189
9.3	Indeks Harga Konsumen per Bulan Menurut Kelompok Pengeluaran (2018=100) di Kabupaten Berau, 2021 <i>Consumer Price Index per Month by Expenditure Group (2018=100) in Berau Regency, 2021</i>	190
9.4	Laju Inflasi Bulanan Menurut Kelompok Pengeluaran (2018=100) di Kabupaten Berau, 2021 <i>Monthly Inflation Rate by Expenditure Group (2018=100) in Berau Regency, 2021</i>	194
10.	PENGELUARAN PENDUDUK/POPULATION EXPENDITURE	
10.1	Rata-rata Pengeluaran per Kapita Sebulan Menurut Kelompok Komoditas (rupiah) di Kabupaten Berau, 2020 dan 2021 <i>Monthly Average Expenditure per Capita by Commodity Group (rupiahs) in Berau Regency, 2020 and 2021</i>	206
10.2	Persentase Pengeluaran per Kapita Sebulan Menurut Kelompok Komoditas di Kabupaten Berau, 2020 dan 2021 <i>Percentage of Monthly Expenditure per Capita by Commodity Group in Berau Regency, 2020 and 2021</i>	207
10.3	Persentase Penduduk Menurut Golongan Pengeluaran Per Kapita Sebulan di Kabupaten Berau, 2021 <i>Percentage of Population by Class of Monthly Expenditure per Capita in Berau Regency, 2021</i>	208

11. PERDAGANGAN/TRADE

11.1	Jumlah Sarana Perdagangan Menurut Jenisnya di Kabupaten Berau, 2018–2021 <i>Number of Trading Facilities by Type of Facility in Berau Regency, 2018–2021</i>	216
------	---	-----

12. SISTEM NERACA REGIONAL/SYSTEM OF REGIONAL ACCOUNTS

12.1.	Produk Domestik Regional Bruto Atas Dasar Harga Berlaku Menurut Lapangan Usaha di Kabupaten Berau (miliar rupiah), 2017–2021 <i>Gross Regional Domestic Product at Current Market Prices by Industry in Berau Regency (billion rupiahs), 2017–2021</i>	224
12.2	Produk Domestik Regional Bruto Atas Dasar Harga Konstan 2010 Menurut Lapangan Usaha di Kabupaten Berau (miliar rupiah), 2017–2021 <i>Gross Regional Domestic Product at 2010 Constant Market Prices by Industry in Berau Regency (billion rupiahs), 2017–2021</i>	226
12.3	Distribusi Persentase Produk Domestik Regional Bruto Atas Dasar Harga Berlaku Menurut Lapangan Usaha di Kabupaten Berau, 2017–2021 <i>Percentage Distribution of Gross Regional Domestic Product at Current Market Prices by Industry in Berau Regency, 2017–2021</i>	228
12.4	Laju Pertumbuhan Produk Domestik Regional Bruto Atas Dasar Harga Konstan 2010 Menurut Lapangan Usaha di Kabupaten Berau (persen), 2017–2021 <i>Growth Rate of Gross Regional Domestic Product at 2010 Constant Market Prices by Industry in Berau Regency (percent), 2017–2021</i>	230
12.5	Produk Domestik Regional Bruto Atas Dasar Harga Berlaku Menurut Jenis Pengeluaran di Kabupaten Berau (miliar rupiah), 2017–2021 <i>Gross Regional Domestic Product at Current Market Prices by Type of Expenditure in Berau Regency (billion rupiahs), 2017–2021</i>	232
12.6	Produk Domestik Regional Bruto Atas Dasar Harga Konstan 2010 Menurut Jenis Pengeluaran di Kabupaten Berau (miliar rupiah), 2017–2021	

<i>Gross Regional Domestic Product at 2010 Constant Market Prices by Type of Expenditure in Berau Regency (billion rupiahs), 2017–2021.....</i>	233
---	-----

**13. PERBANDINGAN ANTAR KABUPATEN/
KOTA/ REGENCY/MUNICIPAL COMPARISON**

13.1	Jumlah Penduduk Menurut Kabupaten/Kota di Provinsi Kalimantan Timur (ribu), 2017–2021 <i>Population by Regency/Municipality in Kalimantan Timur Province (thousand), 2017–2021.....</i>	242
13.2	Laju Pertumbuhan Produk Domestik Regional Bruto Atas Dasar Harga Konstan 2010 Menurut Kabupaten/Kota di Provinsi Kalimantan Timur (persen), 2017–2021 <i>Rate of Growth of Gross Regional Domestic Products at Constant 2010 Prices by Regency/Municipality in Kalimantan Timur Province (percent), 2017–2021.....</i>	243
13.3	Jumlah Penduduk Miskin Menurut Kabupaten/Kota di Provinsi Kalimantan Timur (ribu), 2017–2021 <i>Number of Poor Population by Regency/Municipality in Kalimantan Timur Province (thousand), 2017–2021.....</i>	244
13.4	Indeks Pembangunan Manusia Menurut Kabupaten/ Kota di Provinsi Kalimantan Timur, 2017–2021 <i>Human Development Index by Regency/Municipality in Kalimantan Timur Province, 2017–2021.....</i>	245

PENJELASAN UMUM/EXPLANATORY NOTES

Tanda-tanda, satuan-satuan, dan lain-lainnya yang digunakan dalam publikasi ini adalah sebagai berikut:

Symbols, measurement units, and acronyms which are used in this publication, are as follows:

1. TANDA-TANDA/SYMBOLS

Data tidak tersedia/ <i>Data not available</i>	: ...
Tidak ada atau nol / <i>Null or zero</i>	: -
Data dapat diabaikan/ <i>Data negligible</i>	: 0
Tanda decimal/ <i>Decimal point</i>	: ,
Data tidak dapat ditampilkan/ <i>Not applicable</i>	: NA
Angka estimasi/ <i>Estimated figures</i>	: e
Angka diperbaiki/ <i>Revised figures</i>	: r
Angka sementara/ <i>Preliminary figures</i>	: x
Angka sangat sementara/ <i>Very preliminary figures</i>	: xx
Angka sangat sangat sementara/ <i>Very very preliminary figures</i>	: xxx

2. SATUAN/UNITS

barel/ <i>barrel</i>	: 158,99 liter/ <i>litres</i> = 1/6,2898 m ³
hektar (ha)/ <i>hectare (ha)</i>	: 10 000 m ²
kilometer (km)/ <i>kilometres (km)</i>	: 1 000 meter/ <i>meters (m)</i>
knot/ <i>knot</i>	: 1,8523 km/jam (<i>km/hour</i>)
kuintal/ <i>quintal</i>	: 100 kg
KWh	: 1 000 Watt hour
MWh	: 1 000 KWh
liter (untuk beras)/ <i>litre (for rice)</i>	: 0,80 kg
MMSCF	: 1/35,3 m ³
metrik ton (m.ton)/ <i>metric ton (m. ton)</i>	: 0,98421 long ton = 1 000 kg
ons/ <i>ounce</i>	: 28,31 gram/ <i>grams</i>
ton	: 1 000 kg

Satuan lain: buah, dus, butir, helai/lembar, kaleng, batang, pulsa, ton kilometer (ton-km), jam, menit, persen (%).

Other units: unit, pack, pieces, sheet, tin, pulse, ton-kilometres(ton-km), hour, minute, percent (%).

Perbedaan angka di belakang koma disebabkan oleh pembulatan angka.
The difference in decimal numbers is caused by rounding.

DAFTAR SINGKATAN/ LIST OF ABBREVIATIONS

SI	: Stasiun Iklim
SIMPK	: Stasiun Meteorologi Pertanian Khusus
t.t	: Tempat tidur
BCG	: Bacillus Calmette Guerin
DPT	: Difteri, Pertusis, Tetanus
TT	: Tetanus Toxoid
IOT	: Industri Obat Tradisional/ <i>Traditional Medicine Industry</i>
IKOT	: Industri Kecil Obat Tradisional/ <i>Traditional Medicine Small</i>
Alkes	: Alat kesehatan/ <i>Health Kits</i>
PKRT	: Perbekalan Kesehatan Rumah tangga/ <i>Household Health Logistics</i>
Kompl	: Komplemen/ <i>Complement</i>
IRTP	: Industri Pangan Produksi Rumah Tangga/ <i>Foods Home Industry</i>
PBF	: Pedagang Besar Farmasi/ <i>Pharmacy Whole-seller</i>
GFK	: Gudang Farmasi Kab/Kota/Regency/ <i>Municipality Pharmacy Warehouse</i>
RB	: Rumah Bersalin/ <i>Delivery House</i>
Pustu	: Puskesmas pembantu/ <i>Auxiliary Public Health Center</i>
BP	: Balai Pengobatan/ <i>Polyclinic</i>
TPS	: Tempat Pembuangan Sementara / <i>landfill</i>
Jamkesmas	: Jaminan kesehatan masyarakat miskin/ <i>Poor public health insurance</i>
PJKMU	: Program Jaminan Kesehatan Masyarakat Umum
SIUP	: Surat Ijin Usaha Perdagangan/ <i>Trading Permission Letter</i>
TDP	: Tanda Daftar Perusahaan/ <i>Company Registration Identity</i>
API	: Angka Pengenal Importir/ <i>Importer's Identity Number</i>

Statistik Kunci, 2019–2021 Key Statistics, 2019–2021

Rincian/Description	Satuan/Unit	2019	2020	2021
(1)	(2)	(3)	(4)	(5)
SOSIAL/SOCIAL				
Penduduk ¹ /Population ¹	juta/million			
Laju Pertumbuhan Penduduk ¹ /Population Growth ¹	%			
Angka Harapan Hidup ^{1-e} /Life Expectancy Rate ¹	tahun/years			
Angka Melek Huruf Usia 15+/Literacy Rate Aged 15+	%			
Tingkat Partisipasi Angkatan Kerja -TPAK ^{2,3} Labour Force Participation Rate-LFPR ^{2,3}	%			
Tingkat Pengangguran Terbuka-TPT ^{2,3} Unemployment Rate-UR ^{2,3}	%			
Penduduk Miskin ⁴ /Poor People ⁴	juta/million			
Persentase Penduduk Miskin ⁴ Percentage of Poor People ⁴	%			
Indeks Pembangunan Manusia-IPM ⁵ Human Development Index ⁵	—			
EKONOMI/ECONOMIC				
Produk Domestik Regional Bruto (PDRB) Harga Berlaku ⁶ Gross Regional Domestic Bruto (GRDP) at Current Price ⁶	triliun rupiah trillion rupiahs			
Laju Pertumbuhan Ekonomi ⁷ /Economic Growth ⁷	%			
PDRB Per Kapita Harga Berlaku ^{6,8} Per Capita of GRDP at Current Price ^{6,8}	juta rupiah million rupiahs			

Catatan/Notes: ¹ Data 2019 hasil Data 2020 hasil Hasil Sensus Penduduk (SP) 2020 (September). Data 2021 hasil/The 2019 data was the result of The 2020 data was the result of 2020 Population Census (September). The 2021 data was the result of

² Kondisi Agustus/Condition at August

³ Menggunakan penimbang hasil proyeksi penduduk Survei Penduduk Antar Sensus (SUPAS) 2015/Weighted by the population projection results of the Intercensal Population Survey (SUPAS) 2015

⁴ Kondisi Maret/Condition at March

⁵ Sejak tahun 2010, IPM dihitung dengan metode baru. Komponen IPM metode baru adalah angka harapan hidup saat lahir, harapan lama sekolah, rata-rata lama sekolah, dan pengeluaran per kapita/Since 2010, HDI was calculated using new method. New HDI component are life expectancy at birth, expected years of schooling, means years of schooling, and expenditure per capita

⁶ Mulai tahun 2010 mengadopsi System of National Account 2008 (SNA 2008)/Since 2010 is in line with System of National Account 2008 (SNA 2008)

⁷ Menggunakan tahun dasar 2010 (2010=100)/Using 2010 base year (2010=100)

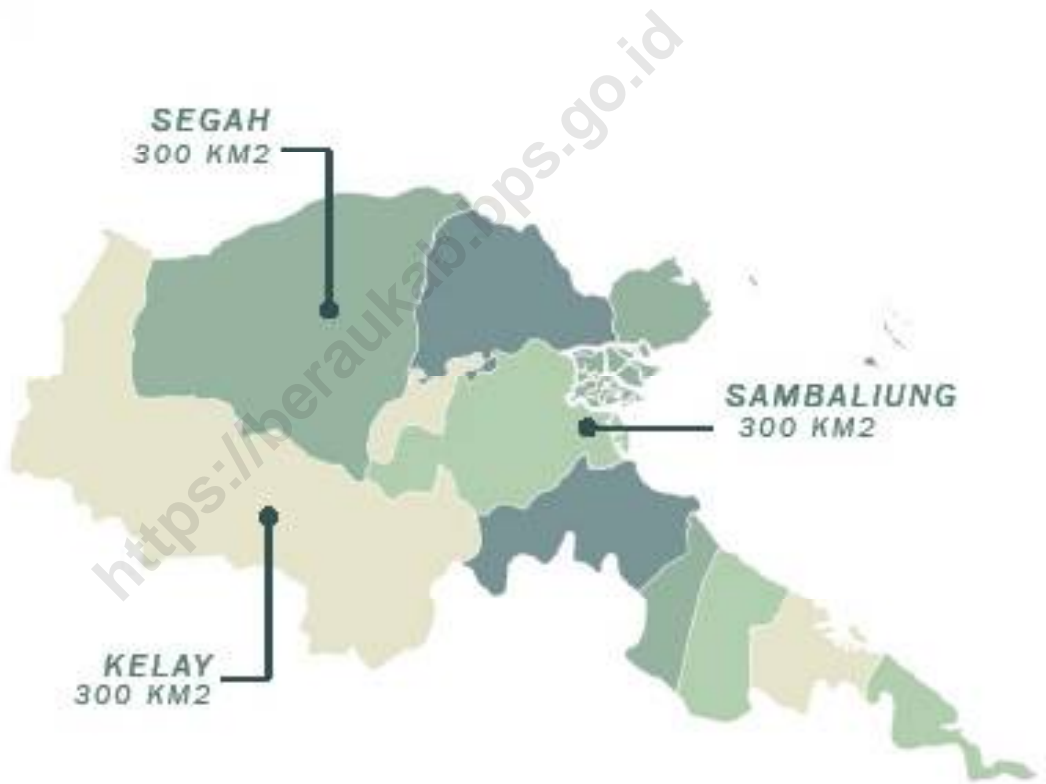
⁸ Menggunakan proyeksi penduduk berdasarkan hasil SP2010/Using population projection based on SP2010

BAB 01

CHAPTER

GEOGRAFI DAN IKLIM

GEOGRAPHY AND CLIMATE



PENJELASAN TEKNIS

1. Badan Pusat Statistik (BPS) telah melakukan pendataan Potensi Desa (Podes) sejak tahun 1980. Sejak saat itu, Podes dilaksanakan secara rutin sebanyak 3 kali dalam kurun waktu sepuluh tahun untuk mendukung kegiatan Sensus Penduduk, Sensus Pertanian, ataupun Sensus Ekonomi. Dengan demikian, fakta penting terkait ketersediaan infrastruktur dan potensi yang dimiliki oleh setiap wilayah dapat dipantau perkembangannya secara berkala dan terus menerus.
2. Sejak tahun 2008, pendataan Podes mengalami perubahan dengan adanya penambahan kuesioner suplemen kecamatan dan Kecamatan di Kabupaten Berau. Penambahan kuesioner tersebut bertujuan untuk meningkatkan manfaat data Podes bagi para konsumen data dan pemerintah daerah dalam perencanaan pembangunan wilayah.
3. Data Podes merupakan satu-satunya sumber data kewilayahan yang muatannya beragam dan memberi gambaran tentang situasi pembangunan suatu wilayah (regional). Ini berbeda dengan data dari hasil pendekatan rumah tangga yang lebih menekankan pada dimensi aktivitas sektoral. Keduanya sama penting dan menjadi kekayaan BPS.
4. Cakupan Wilayah Pencacahan Podes dilakukan secara sensus terhadap seluruh wilayah administrasi pemerintahan terendah setingkat desa (yaitu desa, kelurahan, nagari, Unit Permukiman Transmigrasi (UPT)) yang masih dibina oleh kementerian terkait.
5. Sungai adalah aliran air yang besar (biasanya buatan alam).

TECHNICAL NOTES

1. *BPS-Statistics Indonesia has already recorded village potential (Podes) since 1980. Since then Podes regularly implemented 3 (three) times within ten years to support the activities of the Population Census Agriculture Census or Economic Census. Thus important facts related to the availability of infrastructure and the potential possessed by each region can be monitored regularly and continually.*
2. *Since 2008 Podes has been changed especially in providing additional information from subdistrict and Sub District in BERAU Regency using separate questionnaires. The goal of these changes is to provide more benefits for data users and local government in regional development planning.*
3. *Podes data is the only one Source of spatial data consisting of various information and providing a picture of development progress in a region. The Podes data are different from data resulted from household surveys focusing on the dimension of sectoral activities. Both kind of data are important and become the trade mark consequat, vel illum dolore eu feugiat nulla facilisis at vero eros et accumsan of BPS on the data richness aspect.*
4. *Podes Coverage Podes enumeration is implemented as a census of the lowest governmental administrative region equivalent to village (i.e. village sub-district nagari and Transmigration Settlement Unit which is still fostered by the relevant ministries).*
5. *The river is large stream of water (usually made in nature).*

6. Iklim adalah keadaan hawa (suhu, kelembaban, awan, hujan, dan sinar matahari) pada suatu daerah dalam jangka waktu yang agak lama (30 tahun).
 7. Suhu adalah ukuran kuantitatif terhadap temperatur; panas dan dingin, diukur dengan termometer.
 8. Kelembaban udara adalah banyaknya uap air yang dikandung oleh udara, dapat diukur dengan hygrometer.
 9. Curah hujan adalah banyaknya hujan yang tercurah (turun) di suatu daerah dalam jangka waktu tertentu.
 10. Tekanan udara adalah berat udara di atas suatu satuan areal, diukur dengan barometer.
6. *Climate is the state of the weather (temperature humidity clouds rain and sun) on an area within a longer period of time (30 years).*
 7. *Temperature is a quantitative measure of the temperature; hot and cold measured with a thermometer.*
 8. *Humidity is the amount of water vapor contained in the air which can be measured with a hygrometer.*
 9. *Rainfall is the amount of rain poured down in an area within a certain period.*
 10. *Air pressure is the weight of the air above a unit area measured by a barometer.*

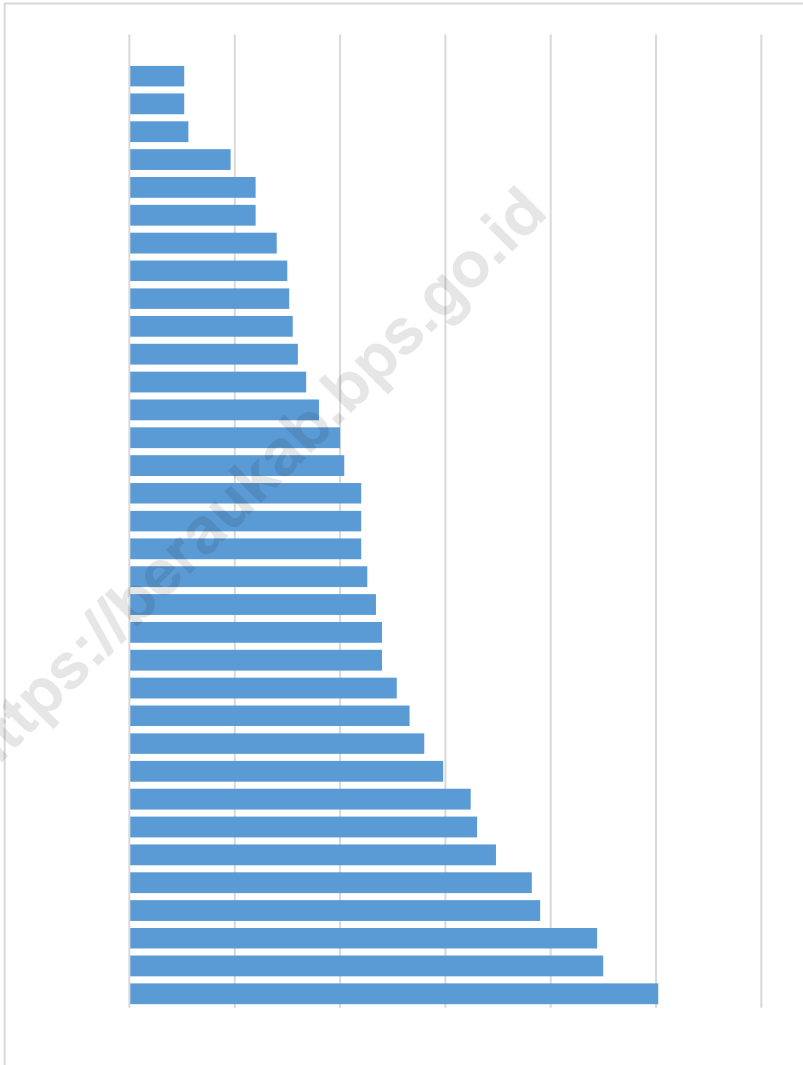
Gambar 1.1 Luas Daerah menurut Kecamatan (%), 2021
Figures *Area of Subdistrict (%), 2021*



Sumber/Source :

Gambar 1.2
Figures

Jarak dari Ibukota Kecamatan ke Ibukota Kabupaten di Kabupaten Berau (km), 2021
Distance between Subdistrict Capital and Regency Capital in Berau Regency (km), 2021



Sumber/Source : Kanwil Badan Pertanahan Nasional Provinsi Jawa Tengah/National Landagency Council of Jawa Tengah Province

1.1 KEADAAN GEOGRAFI GEOGRAPHY CONDITION

Tabel 1.1.1 **Luas Daerah dan Jumlah Pulau Menurut Kecamatan di Kabupaten Berau, 2021**
Total Area and Number of Islands by Subdistrict in Berau Regency, 2021

Kecamatan <i>Subdistrict</i>	Ibukota Kecamatan <i>Capital of Subdistrict</i>	Luas <i>Total Area</i> (km ² /sq.km)
(1)	(2)	(3)
Kelay	Sido Bangen	6 556,54
Talisayan	Talisayan	1 621,57
Tabalar	Tubaan	1 837,34
Biduk-Biduk	Biduk-Biduk	2 429,97
Pulau Derawan	Tanjung Batu	4 423,99
Maratua	Maratua Teluk Harapan	5 616,26
Sambaliung	Sambaliung	2 163,37
Tanjung Redeb	Tanjung Redeb	24,42
Gunung Tabur	Gunung Tabur	1 963,32
Segah	Tepian Buah	5 241,29
Teluk Bayur	Teluk Bayur	316,98
Batu Putih	Batu Putih	3 575,30
Biatan	Biatan Lempake	1 192,03
Berau		36 962,38

Lanjutan Tabel/Continued Table 1.1.1

Kecamatan Subdistrict	Persentase terhadap Luas Kabupaten Percentage to Regency Area	Jumlah Pulau Number of Islands
(1)	(4)	(5)
Kelay	17,74	-
Talisayan	4,39	-
Tabalar	4,97	-
Biduk-Biduk	6,57	2
Pulau Derawan	11,97	3
Maratua	15,19	10
Sambaliung	5,85	-
Tanjung Redeb	0,07	-
Gunung Tabur	5,31	-
Segah	14,18	-
Teluk Bayur	0,86	-
Batu Putih	9,67	2
Biatan	3,22	-
Berau	100,00	17

Catatan/Note: ...

Sumber/Source: ...

Tabel
Table 1.1.2

**Tinggi Wilayah dan Jarak ke Ibukota Kabupaten Menurut
Kecamatan di Kabupaten Berau, 2021**
*Altitude and Distance to the Capital of Regency by
Subdistrict in Berau Regency, 2021*

Kecamatan Subdistrict	Tinggi Wilayah (mdpl) Altitude (m a.s.l)	Jarak ke Ibukota Kabupaten/Kota Distance to the Capital of Regency/ Municipality
(1)	(2)	(3)
Kelay	...	125,0
Talisayan	...	150,0
Tabalar	...	91,0
Biduk-Biduk	...	254,0
Pulau Derawan	...	112,0
Maratua	...	65,0
Sambaliung	...	2,0
Tanjung Redeb	...	0
Gunung Tabur	...	11,6
Segah	...	86,0
Teluk Bayur	...	10,0
Batu Putih	...	200,0
Biatan	...	120,0

Catatan/Note: ...

Sumber/Source: ...

1.2 KEADAAN IKLIM CLIMATE CONDITION

Tabel 1.2.1 **Pengamatan Unsur Iklim Menurut Bulan di Stasiun
Kalimarau, 2021**
*Observation of Climate Elements By Months at Kalimarau
Station, 2021*

Bulan Month	Suhu/Temperature (°C)			Kelembaban/Humidity (%)		
	Minimum	Rata-rata Average	Maksimum Maximum	Minimum	Rata-rata Average	Maksimum Maximum
(1)	(2)	(3)	(4)	(5)	(6)	(7)
Januari/January	20,1	26,3	35,2	50,0	93,0	100,0
Februari/February	22,1	26,5	36,0	50,0	91,6	100,0
Maret/March	21,8	26,4	35,7	51,0	91,7	100,0
April/April	22,3	27,2	36,1	46,0	88,5	100,0
Mei/May	23,3	27,3	35,5	52,0	91,3	100,0
Juni/June	22,5	27,0	35,7	47,0	88,8	100,0
Juli/July	22,3	27,0	36,4	44,0	88,6	100,0
Agustus/August	22,4	26,6	35,8	46,0	90,3	100,0
September/September	22,6	26,5	36,6	45,0	90,5	100,0
Oktober/October	22,8	27,3	36,1	48,0	88,1	100,0
November/November	22,5	26,8	35,2	47,0	87,8	100,0
Desember/December	21,4	27,1	36,8	46,0	87,6	100,0

Lanjutan Tabel/*Continued Table 1.2.1*

Bulan Month	Kecepatan Angin (m/det) Wind Velocity (m/sec)			Tekanan Udara/Atmospheric Pressure (mbar)		
	Minimum	Rata-rata Average	Maksimum Maximum	Minimum	Rata-rata Average	Maksimum Maximum
(1)	(8)	(9)	(10)	(11)	(12)	(13)
Januari/January	Calm	2,1	13,0	1 002,7	1 007,7	1 012,0
Februari/February	Calm	2,2	12,0	1 003,0	1 008,7	1 013,6
Maret/March	Calm	2,4	16,0	1 002,3	1 008,7	1 013,5
April/April	Calm	2,7	24,0	1 002,9	1 009,0	1 013,9
Mei/May	Calm	2,4	12,0	1 003,5	1 008,1	1 013,1
Juni/June	Calm	2,5	13,0	1 004,9	1 009,5	1 012,7
Juli/July	Calm	2,9	17,0	1 001,0	1 008,4	1 012,9
Agustus/August	Calm	2,6	21,0	1 004,1	1 009,3	1 013,3
September/September	Calm	2,4	30,0	1 003,5	1 008,8	1 013,1
Oktober/October	Calm	2,6	20,0	1 002,0	1 008,2	1 013,7
November/November	Calm	2,2	20,0	1 002,4	1 007,8	1 011,6
Desember/December	Calm	2,3	15,0	1 003,3	1 009,0	1 013,4

Lanjutan Tabel/Continued Table 1.2.1

Bulan Month	Jumlah Curah Hujan Number of Precipitation (mm)	Jumlah Hari Hujan (hari) Number of Rainy Days (day)	Penyinaran Matahari Duration of Sunshine (%)
(1)	(14)	(15)	(16)
Januari/January	249,7	19	19,0
Februari/February	149,6	15	14,0
Maret/March	260,5	22	21,3
April/April	198,4	14	29,4
Mei/May	181,3	15	18,1
Juni/June	96,4	13	42,8
Juli/July	136,7	15	41,9
Agustus/August	208,4	18	30,3
September/September	124,7	17	25,7
Oktober/October	135,2	18	39,0
November/November	115,6	18	32,5
Desember/December	258,6	14	19,1

Catatan/Note: *Calm* adalah kecepatan angin mendekati nol/*Calm is wind velocity close to zero*

Sumber/Source: Badan Meteorologi, Klimatologi, dan Geofisika/Meteorological, Climatological, and Geophysical Agency

BAB 02

CHAPTER

PEMERINTAHAN

GOVERNMENT

<https://beraukab.bps.go.id>

PENJELASAN TEKNIS

1. Anggota Dewan Perwakilan Rakyat Daerah (DPRD) dipilih melalui pemilihan umum (pemilu) dan dilantik dalam masa jabatan lima tahun.
2. Dewan Perwakilan Rakyat Daerah provinsi (DPRD provinsi) merupakan lembaga perwakilan rakyat daerah yang berkedudukan sebagai unsur penyelenggara pemerintahan daerah provinsi. DPRD provinsi terdiri atas anggota partai politik peserta pemilihan umum yang dipilih melalui pemilihan umum.
3. Pemerintah Daerah di Indonesia adalah penyelenggara pemerintahan daerah menurut asas otonomi dan tugas pembantuan dengan prinsip otonomi seluas-luasnya dalam sistem dan prinsip Negara Kesatuan Republik Indonesia sebagaimana dimaksud dalam Undang-Undang Dasar 1945 Pemerintah daerah adalah Gubernur, Bupati, atau Walikota, dan Perangkat Daerah sebagai unsur penyelenggara pemerintahan daerah.
4. Negara Kesatuan Republik Indonesia dibagi atas daerah-daerah provinsi. Daerah provinsi itu dibagi lagi atas daerah kabupaten dan daerah kota. Setiap daerah provinsi, daerah kabupaten, dan daerah kota mempunyai pemerintahan daerah yang diatur dengan undang-undang.
5. Gubernur, Bupati dan Wali Kota masing-masing sebagai Kepala Pemerintah Daerah Provinsi, Daerah Kabupaten dan Daerah Kota dipilih secara demokratis. Pemerintah daerah menjalankan otonomi seluas-luasnya, kecuali urusan pemerintahan yang oleh undang-undang ditentukan sebagai urusan Pemerintah Pusat.
6. Dalam penyelenggaraan Pemerintahan Daerah, Kepala Daerah dibantu oleh

TECHNICAL NOTES

1. *Regional House of Representatives (DPRD) members are elected through a general election and appointed for a five-years membership.*
2. *Provincial Regional House of Representatives (DPRD province) is the representative body of the people area serves as a component of the provincial government. Provincial assembly consisting of members of political parties participating in elections are elected through general elections.*
3. *Local Government in Indonesia is the regional administration in accordance with the principle of autonomy and duty of assistance with the principle of broad autonomy within the system and the principles of the Republic of Indonesia as stipulated in the Constitution of 1945 The local government is the governor, regent or mayor, and the Region as an element of the regional administration.*
4. *Unitary Republic of Indonesia is divided into areas of the province. The area was divided over the province of the districts and areas of the city. Each provincial, district, and local government areas of the city have regulated by law.*
5. *Governor, Regent and Mayor respectively as Head of the Provincial Government, Regency and City elected democratically. The local government running the widest possible autonomy, except in matters of government by law defined as the affairs of the Central Government.*
6. *In the implementation of Local Government, Regional Head is assisted by Regional Device*

Perangkat Daerah yang terdiri dari:

- Unsur staf yang membantu penyusunan kebijakan dan koordinasi, diwadahi dalam Sekretariat;
- Unsur pengawas yang diwadahi dalam bentuk Inspektorat;
- Unsur perencana yang diwadahi dalam bentuk Badan;
- Unsur pendukung tugas Kepala daerah dalam penyusunan dan pelaksanaan kebijakan daerah yang bersifat spesifik, diwadahi dalam Lembaga Teknis Daerah; serta
- Unsur pelaksana urusan daerah yang diwadahi dalam Dinas Daerah

7. Sekretariat Daerah merupakan unsur staf. Sekretariat Daerah mempunyai tugas dan kewajiban membantu Gubernur, Bupati atau Walikota dalam menyusun kebijakan dan mengoordinasikan Dinas Daerah dan Lembaga Teknis Daerah. Pengertian pertanggung jawaban Kepala Dinas, Sekretaris DPRD, dan Kepala Badan/Kantor/Direktur Rumah Sakit Daerah melalui Sekretaris Daerah adalah pertanggungjawaban administratif yang meliputi penyusunan kebijakan, perencanaan, pelaksanaan, monitoring, evaluasi, dan pelaporan pelaksanaan tugas Dinas Daerah, Sekretariat DPRD dan Lembaga Teknis Daerah, dengan demikian Kepala Dinas, Sekretaris DPRD, dan Kepala Badan/Kantor/Direktur Rumah Sakit Daerah bukan merupakan bawahan langsung Sekretaris Daerah.
8. Badan Perencanaan Pembangunan Daerah merupakan unsur perencana penyelenggaraan Pemerintahan Daerah. Badan Perencanaan Pembangunan Daerah mempunyai tugas melaksanakan penyusunan dan pelaksanaan kebijakan.

comprising:

- *On element of the staff to help policy-making and coordination, accommodated in the Secretariat;*
 - *Supervisory elements are contained in the form of Inspectorate;*
 - *Element planners are contained in the form of Agency;*
 - *The supporting elements of the task head region in formulation and implementation of policies that are specific areas, contained in the regional Technical Institute;*
 - *As well as regional affairs executive element contained in the Regional Office*
- Regional Secretariat is the staff element. Regional Secretariat has the duty and obligation to help the governor, regent or mayor in formulating policy and coordinating the Regional Office and the Regional Technical Institute. Understanding accountability Head of Department, Secretary of the Council, and Head of Agency/Office/Director of the Regional Hospital through the Regional Secretary is the administrative accountability which include policy formulation, planning, implementation, monitoring, evaluation, and reporting on the implementation task Regional Office, Parliament Secretariat and Technical Institute area, thereby Head of Department, Secretary of the Council, and Head of Agency/Office/Director of the Regional Hospital is not a direct subordinate Regional Secretary.*

8. *Regional Development Planning Board is an element of planning for the regional administration. Regional Development Planning Board has the task of carrying out the preparation and implementation of regional policies.*

9. Dinas Daerah merupakan unsur pelaksana otonomi daerah. Dinas daerah mempunyai tugas melaksanakan urusan pemerintahan daerah berdasarkan asas otonomi dan tugas pembantuan. Unit pelaksana teknis adalah unsur pelaksana tugas teknis pada dinas dan badan.
 10. Lembaga Teknis Daerah merupakan unsur pendukung tugas kepala daerah. Lembaga teknis daerah mempunyai tugas melaksanakan penyusunan dan pelaksanaan kebijakan daerah yang bersifat spesifik.
 11. Partai Politik adalah organisasi politik yang dibentuk oleh sekelompok warga negara republik indonesia secara sukarela atas dasar persamaan kehendak dan cita-cita untuk memperjuangkan kepentingan anggota, masyarakat, bangsa, dan negara melalui pemilihan umum.
 12. Fraksi adalah kelompok dalam badan legislatif yang terdiri atas beberapa anggota yang mempunyai visi yang sama.
 13. Pegawai negeri sipil (PNS) merupakan unsur pemerintahan yang menjalankan tugas dan fungsi sebagai pelayan masyarakat dan menjalankan kegiatan operasional/ rutin tata pemerintahan.
 14. Kecamatan adalah pembagian wilayah administratif di Indonesia di bawah kabupaten atau kota. Kecamatan terdiri atas desa-desa atau kelurahan-kelurahan.
 15. Kelurahan adalah pembagian wilayah administratif di Indonesia di bawah kecamatan. Dalam konteks otonomi daerah di Indonesia, Kelurahan merupakan wilayah kerja Lurah sebagai Perangkat Daerah Kabupaten atau kota. Kelurahan dipimpin oleh seorang Lurah yang berstatus sebagai Pegawai Negeri Sipil.
9. *Regional Department is implementing the element of regional autonomy. Regional department has the tasks of regional government affairs based on the principle of autonomy and duty of assistance. Technical implementation unit is implementing elements of technical duties at the department and the agency.*
 10. *Regional Technical Institute is a supporting element of the task head region. Regional technical institute has the task of carrying out the preparation and implementation of policies that are specific areas.*
 11. *Political Party is a political organization formed by a group of indonesian citizens voluntarily on the basis of equality will and ideals to fight for the interests of its members, the community, the nation, and the country through elections.*
 12. *Fraction is a group in legislative consist of several members which have same vision.*
 13. *Civil servants is an element of government who have duties and functions as public servants and operational activities/ routine governance.*
 14. *Sub-district is the division of administrative regions in Indonesia under the county or city. Sub-district consists of the villages or kelurahan.*
 15. *Urban Village is the division of administrative regions in Indonesia under districts. In the context of regional autonomy in Indonesia, a village headman as a working area of the regional district or city. Urban villages led by a headman status as a civil servant.*

2.1 WILAYAH ADMINISTRATIF ADMINISTRATIVE AREA

Tabel 2.1.1 Jumlah Desa¹/Kelurahan Menurut Kecamatan di Kabupaten Berau, 2017–2021
Table 2.1.1 *Number of Villages¹/Kelurahan by Subdistrict in Berau Regency, 2017–2021*

Kecamatan Subdistrict	2017	2018	2019	2020	2021
(1)	(2)	(3)	(4)	(5)	(6)
Kelay	14	14	14	14	14
Talisayan	10	10	10	10	10
Tabalar	6	6	6	6	6
Biduk-Biduk	6	6	6	6	6
Pulau Derawan	5	5	5	5	5
Maratua	4	4	4	4	4
Sambaliung	14	14	14	14	14
Tanjung Redeb	6	6	6	6	6
Gunung Tabur	11	11	11	11	11
Segah	13	13	13	13	13
Teluk Bayur	6	6	6	6	6
Batu Putih	7	7	7	7	7
Biatan	8	8	8	8	8
Berau	110	110	110	110	110

Catatan/Note: ¹Termasuk Unit Permukiman Transmigrasi (UPT)/Include Transmigration Settlement Unit
Sumber/Source: Peraturan Kepala Badan Pusat Statistik Nomor 1 Tahun 2020 Tanggal 5 Februari 2020 tentang Perubahan Atas Peraturan Kepala Badan Pusat Statistik Nomor 3 Tahun 2019 tentang Kode dan Nama Wilayah Kerja Statistik Tahun 2019/Chief Statistician Regulation Number 1/2020, February 5 2020, as a revision of Chief Statistician Regulation Number 3 of 2019 on Code and Name of Regional Level of Data Collection.

2.2 DEWAN PERWAKILAN RAKYAT DAERAH REGIONAL HOUSE OF REPRESENTATIVE

Tabel 2.2.1 Jumlah Anggota Dewan Perwakilan Rakyat Daerah Menurut Partai Politik dan Jenis Kelamin di Kabupaten Berau, 2021
Number of Regional House of Representatives's Members by Political Parties and Sex in Berau Regency, 2021

Partai Politik <i>Political Parties</i>	Laki-laki <i>Male</i>	Perempuan <i>Female</i>	Jumlah <i>Total</i>
(1)	(2)	(3)	(4)
Partai Nasional Demokrat (Nasdem)	5	1	6
Partai Golongan Karya (Golkar)	2	4	6
Partai Persatuan Pembangunan (PPP)	4	-	4
Partai Keadilan Sejahtera (PKS)	4	-	4
Partai Demokrat	3	-	3
Partai Demokrasi Indonesia Perjuangan (PDI-P)	3	-	3
Partai Gerakan Indonesia Raya (Gerindra)	2	-	2
Partai Amanat Nasional (PAN)	1	-	1
Partai Hati Nurani Rakyat (Hanura)	1	-	1
Berau	25	5	30

Catatan/Note: ...

Sumber/Source: Sekretariat Dewan/ Board of Secretariat

2.3 SUMBER DAYA MANUSIA HUMAN RESOURCES

Tabel 2.3.1 Jumlah Pegawai Negeri Sipil Menurut Jabatan dan Jenis Kelamin di Kabupaten Berau, Desember 2020 dan Desember 2021
Number of Civil Servants by Occupation and Sex in Berau Regency, December 2020 and December 2021

Jabatan <i>Occupation</i>	2020		Jumlah <i>Total</i>
	Laki-laki <i>Male</i>	Perempuan <i>Female</i>	
(1)	(2)	(3)	(4)
Fungsional Tertentu <i>Specific Functional</i>	931	1 354	2 285
Fungsional Umum/Staf <i>General Functional</i>	1179	694	1 873
Struktural/Structural	622	242	864
Eselon VI/5 th Echelon	-	-	-
Eselon IV/4 th Echelon	456	199	655
Eselon III/3 rd Echelon	137	37	174
Eselon II/2 nd Echelon	29	6	35
Eselon I/1 st Echelon	-	-	-
Jumlah/Total	2 732	2 290	5 022

Lanjutan Tabel/*Continued Table 2.3.1*

Jabatan <i>Occupation</i>	2021		
	Laki-laki <i>Male</i>	Perempuan <i>Female</i>	Jumlah <i>Total</i>
(1)	(5)	(6)	(7)
Fungsional Tertentu <i>Specific Functional</i>	910	1 348	2 258
Fungsional Umum/Staf <i>General Functional</i>	1 069	604	1 673
Struktural/Structural	619	279	898
Eselon V/5 th Echelon	-	-	-
Eselon IV/4 th Echelon	448	229	677
Eselon III/3 rd Echelon	145	45	190
Eselon II/2 nd Echelon	26	5	31
Eselon I/1 st Echelon	-	-	-
Jumlah/Total	2 598	2 231	4 829

Catatan/*Note*: ...Sumber/*Source*: Badan Kepegawaian Negara (BKN)/*National Civil Service Agency*

Tabel
Table 2.3.2

Jumlah Pegawai Negeri Sipil Menurut Tingkat Pendidikan dan Jenis Kelamin di Kabupaten Berau, Desember 2020 dan Desember 2021
Number of Civil Servants by Educational Level and Sex in Berau Regency, Desember 2020 and Desember 2021

Tingkat Pendidikan <i>Educational Level</i>	2020		
	Laki-laki <i>Male</i>	Perempuan <i>Female</i>	Jumlah <i>Total</i>
(1)	(2)	(3)	(4)
Sampai dengan SD <i>Up to Primary School</i>	50	13	63
SMP/Sederajat <i>General Vocational Junior High School</i>	79	7	86
SMA/Sederajat <i>General/Vocational Senior High School</i>	958	450	1 408
Diploma I, II/Akta I, II <i>Diploma I, II/Akta I, II</i>	110	136	246
Diploma III/Akta III/Sarjana Muda <i>Diploma III/Akta III/Bachelor</i>	229	467	696
Tingkat Sarjana/Doktor/Ph.D <i>University Graduates</i>	1 306	1 217	2 523
Jumlah/Total	2 732	2 290	5 022

Lanjutan Tabel/Continued Table 2.3.2

Tingkat Pendidikan <i>Educational Level</i>	2021		
	Laki-laki <i>Male</i>	Perempuan <i>Female</i>	Jumlah <i>Total</i>
(1)	(2)	(3)	(4)
Sampai dengan SD <i>Up to Primary School</i>	41	12	53
SMP/Sederajat <i>General/Vocational Junior High School</i>	80	10	90
SMA/Sederajat <i>General/Vocational Senior High School</i>	861	378	1 239
Diploma I, II/Akta I, II <i>Diploma I, II/Akta I, II</i>	94	109	203
Diploma III/Akta III/Sarjana Muda <i>Diploma III/Akta III/Bachelor</i>	244	472	716
Tingkat Sarjana/Doktor/Ph.D <i>University Graduates</i>	1 278	1 250	2 528
Jumlah/Total	2 598	2 231	4 829

Catatan/Note: ...

Sumber/Source: Badan Kepegawaian Negara (BKN)/National Civil Service Agency

Tabel
Table 2.3.3

**Jumlah Pegawai Negeri Sipil Menurut Tingkat
Kepangkatan dan Jenis Kelamin di Kabupaten Berau,
Desember 2020 dan Desember 2021**
*Number of Civil Servants by Hierarchy and Sex in Berau
Regency, Desember 2020 and Desember 2021*

Pangkat/Golongan/Ruang Hierarchy	2020		
	Laki-laki Male	Perempuan Female	Jumlah Total
(1)	(2)	(3)	(4)
1. I/A (Juru Muda)	1	0	1
2. I/B (Juru Muda Tingkat I)	10	3	13
3. I/C (Juru)	24	9	33
4. I/D (Juru Tingkat I)	38	5	43
Golongan I/Range I	73	17	90
5. II/A (Pengatur Muda)	61	12	73
6. II/B (Pengatur Muda Tingkat I)	118	73	191
7. II/C (Pengatur)	248	155	403
8. II/D (Pengatur Tingkat I)	355	201	556
Golongan II/Range II	782	441	1 223
9. III/A (Penata Muda)	402	427	829
10. III/B (Penata Muda Tingkat I)	356	515	871
11. III/C (Penata)	296	325	621
12. III/D (Penata Tingkat I)	462	329	791
Golongan III/Range III	1 516	1 596	3 112
13. IV/A (Pembina)	271	209	480
14. IV/B (Pembina Tingkat I)	67	20	87
15. IV/C (Pembina Utama Muda)	22	7	29
16. IV/D (Pembina Utama Madya)	1	0	1
17. IV/E (Pembina Utama)	0	0	0
Golongan IV/Range IV	361	236	597
Jumlah/Total	2 732	2 290	5 022

Lanjutan Tabel/*Continued Table 2.3.3*

Pangkat/Golongan/Ruang Hierarchy	2021		
	Laki-laki Male	Perempuan Female	Jumlah Total
(1)	(5)	(6)	(7)
1. I/A (Juru Muda)	-	-	-
2. I/B (Juru Muda Tingkat I)	2	-	2
3. I/C (Juru)	22	11	33
4. I/D (Juru Tingkat I)	38	5	43
Golongan I/Range I	62	16	78
5. II/A (Pengatur Muda)	50	12	62
6. II/B (Pengatur Muda Tingkat I)	103	41	144
7. II/C (Pengatur)	155	129	284
8. II/D (Pengatur Tingkat I)	389	179	568
Golongan II/Range II	697	361	1 058
9. III/A (Penata Muda)	384	377	761
10. III/B (Penata Muda Tingkat I)	377	555	932
11. III/C (Penata)	278	335	613
12. III/D (Penata Tingkat I)	444	352	796
Golongan III/Range III	1 483	1 619	3 102
13. IV/A (Pembina)	272	209	481
14. IV/B (Pembina Tingkat I)	62	20	82
15. IV/C (Pembina Utama Muda)	20	6	26
16. IV/D (Pembina Utama Madya)	2	-	2
17. IV/E (Pembina Utama)	-	-	-
Golongan IV/Range IV	356	235	591
Jumlah/Total	2 598	2 231	4 829

Catatan/Note: ...

Sumber/Source: Badan Kepegawaian Negara (BKN)/National Civil Service Agency

2.4 KEUANGAN PEMERINTAH GOVERNMENT FINANCE

Tabel 2.4.1 Realisasi Pendapatan Pemerintah Kabupaten Berau Menurut Jenis Pendapatan (ribu rupiah), 2018–2021
Actual Berau Regency Government Revenues by Kind of Revenues (thousand rupiahs), 2018–2021

Jenis Pendapatan/Kind of Revenues	2018	2019
(1)	(2)	(3)
1. Pendapatan Asli Daerah (PAD)/Regional Revenue	210 437,540	231 015,862
1.1 Pajak Daerah/Regional Tax	63 879,234	74 832,606
1.2 Retribusi Daerah/Regional Retribution	13 835,154	11 013,883
1.3 Hasil Perusahaan Milik Daerah dan Pengelolaan Kekayaan Daerah yang Dipisahkan/Regional-Owned Company Revenue and Separated Management of Regional Wealth	24 495,339	23 988,399
1.4 Lain-lain PAD yang Sah/Other Regional Revenue	108 227,812	121 180,972
2. Dana Perimbangan/Balance Funds	1 682 458,853	2 017 537,589
2.1 Bagi Hasil Pajak/Tax Sharing Revenue	86 907,777	81 214,043
2.2 Bagi Hasil Bukan Pajak/Sumber Daya Alam/Non-Tax Sharing Revenue/Natural Resources	848 392,350	1 143 939,284
2.3 Dana Alokasi Umum/General Allocation Fund	561 401,129	596 930,629
2.4 Dana Alokasi Khusus/Special Allocation Fund	185 757,595	195 453,632
3. Lain-lain Pendapatan yang Sah/Other Revenue	335 951,401	708 061,753
3.1 Pendapatan Hibah/Grant	32 790,958	37 227,153
3.2 Dana Darurat/Emergency Fund
3.3 Dana Bagi Hasil Pajak dari Provinsi dan Pemerintah Daerah Lainnya/Tax Sharing Revenue from Provincial and Other Regional Governments	261 960,443	316 392,813
3.4 Dana Penyesuaian dan Otonomi Daerah/Regional Adjustment and Autonomy Fund	...	10 652,016
3.5 Bantuan Keuangan dari Provinsi atau Pemerintah Daerah Lainnya/Financial Assistance from Provincial or Other Regional Governments	41 200,000	...
3.6 Lainnya/Others	...	343 789,771
Jumlah/Total	2 228 847,794	2 956 615,204

Lanjutan Tabel/*Continued Table 2.4.1*

Jenis Pendapatan/ <i>Kind of Revenues</i>	2020	2021
(1)	(4)	(5)
1. Pendapatan Asli Daerah (PAD)/<i>Regional Revenue</i>	233 264,403	233 264,403
1.1 Pajak Daerah/ <i>Regional Tax</i>	61 152,852	61 152,852
1.2 Retribusi Daerah/ <i>Regional Retribution</i>	9 150,003	9 150,003
1.3 Hasil Perusahaan Milik Daerah dan Pengelolaan Kekayaan Daerah yang Dipisahkan/ <i>Regional-Owned Company Revenue and Separated Management of Regional Wealth</i>	14 320,626	14 320,626
1.4 Lain-lain PAD yang Sah/ <i>Other Regional Revenue</i>	148 640,921	148 640,921
2. Dana Perimbangan/<i>Balance Funds</i>	1 632 445,409	1 632 445,409
2.1 Bagi Hasil Pajak/ <i>Tax Sharing Revenue</i>	66 829,654	66 829,654
2.2 Bagi Hasil Bukan Pajak/Sumber Daya Alam/ <i>Non-Tax Sharing Revenue/Natural Resources</i>	873 209,348	873 209,348
2.3 Dana Alokasi Umum/ <i>General Allocation Fund</i>	556 588,497	556 588,497
2.4 Dana Alokasi Khusus/ <i>Special Allocation Fund</i>	58 565,706	58 565,706
3. Lain-lain Pendapatan yang Sah/<i>Other Revenue</i>	367 783,152	367 783,152
3.1 Pendapatan Hibah/ <i>Grant</i>	50 516,927	50 516,927
3.2 Dana Darurat/ <i>Emergency Fund</i>
3.3 Dana Bagi Hasil Pajak dari Provinsi dan Pemerintah Daerah Lainnya/ <i>Tax Sharing Revenue from Provincial and Other Regional Governments</i>	155 944,342	155 944,342
3.4 Dana Penyesuaian dan Otonomi Daerah/ <i>Regional Adjustment and Autonomy Fund</i>	43 821,883	43 821,883
3.5 Bantuan Keuangan dari Provinsi atau Pemerintah Daerah Lainnya/ <i>Financial Assistance from Provincial or Other Regional Governments</i>	117 500,000	117 500,000
3.6 Lainnya/ <i>Others</i>
Jumlah/<i>Total</i>	2 233 492,964	2 233 492,964

Catatan/*Note*: ...Sumber/*Source*: Badan Pengelola Keuangan dan Aset Daerah Kab Berau

Tabel
Table 2.4.2

**Realisasi Belanja Pemerintah Kabupaten Berau Menurut
Jenis Belanja (ribu rupiah), 2018–2021**
*Actual Berau Regency Government Expenditures by Kind of
Expenditures (thousand rupiahs), 2018–2021*

Jenis Pendapatan <i>Kind of Revenues</i>	2018	2019
(1)	(3)	(4)
1. Belanja Operasi	1 174 663 532,116	1 661 834 825,274
1.1 Belanja Pegawai/ <i>Personnel Expenditures</i>	583 039 414,091	684 985 366,668
1.2 Belanja Barang dan Jasa/ <i>Goods and Services Expenditures</i>	545 810 787,890	605 068 148,149
1.3 Belanja Hibah/ <i>Grant Expenditures</i>	43 279 620,134	23 720 606,156
1.4 Belanja Bantuan Sosial/ <i>Social Aid Expenditures</i>	2 533 710,000	6 247 000,000
2. Belanja Modal/<i>Capital Expenditure</i>	635 123 454,905	1 286 541 707,927
3. Belanja Tidak Terduga/<i>Unpredicted Expenditures</i>	0	0,000

Lanjutan Tabel/*Continued Table 2.4.2*

Jenis Pendapatan <i>Kind of Revenues</i>	2020	2021
(1)	(5)	(5)
1. Belanja Operasi	1 341 785 218,651	1 341 785 218,651
1.1 Belanja Pegawai/ <i>Personnel Expenditures</i>	599 692 828,204	599 692 828,204
1.2 Belanja Barang dan Jasa/ <i>Goods and Services Expenditures</i>	614 888 703,551	614 888 703,551
1.3 Belanja Hibah/ <i>Grant Expenditures</i>	126 598 686,896	126 598 686,896
1.4 Belanja Bantuan Sosial/ <i>Social Aid Expenditures</i>	605 000,000	605 000,000
2. Belanja Modal/<i>Capital Expenditure</i>	863 097 690,832	863 097 690,832
3. Belanja Tidak Terduga/<i>Unpredicted Expenditures</i>	100 187 346,253	100 187 346,253

Catatan/*Note*: ...Sumber/*Source*: Badan Pengelola Keuangan dan Aset Daerah Kab Berau

BAB 03
CHAPTER

PENDUDUK DAN KETENAGAKERJAAN

POPULATION AND EMPLOYMENT

<https://beraukab.bps.go.id>

<https://beraukab.bps.go.id>

PENJELASAN TEKNIS

1. Sumber utama data kependudukan adalah sensus penduduk yang dilaksanakan setiap sepuluh tahun sekali. Sensus penduduk telah dilaksanakan sebanyak enam kali sejak Indonesia merdeka, yaitu tahun 1961, 1971, 1980, 1990, 2000, dan 2010.

Di dalam sensus penduduk, pencacahan dilakukan terhadap seluruh penduduk yang berdomisili di wilayah teritorial Indonesia termasuk warga negara asing kecuali anggota korps diplomatik negara sahabat beserta keluarganya. Metode pengumpulan data dalam sensus dilakukan dengan wawancara antara petugas sensus dengan responden dan juga melalui e-census. Pencatatan penduduk menggunakan konsep usual residence, yaitu konsep di mana penduduk biasa bertempat tinggal. Bagi penduduk yang bertempat tinggal tetap dicacah di mana mereka biasa tinggal, sedangkan untuk penduduk yang tidak bertempat tinggal tetap dicacah di tempat di mana mereka ditemukan petugas sensus pada malam 'Hari Sensus'. Termasuk penduduk yang tidak bertempat tinggal tetap adalah tuna wisma, awak kapal berbendera Indonesia, penghuni perahu/rumah apung, masyarakat terpencil/terasing, dan pengungsi. Bagi mereka yang mempunyai tempat tinggal tetap dan sedang bepergian ke luar wilayah lebih dari enam bulan, tidak dicacah di tempat tinggalnya, tetapi dicacah di tempat tujuannya.

Untuk tahun yang tidak dilaksanakan sensus penduduk, data kependudukan diperoleh dari hasil proyeksi penduduk. Proyeksi penduduk merupakan suatu perhitungan ilmiah yang didasarkan pada asumsi dari komponen-komponen perubahan penduduk,

TECHNICAL NOTES

1. The main Source of demographic data is population census, which is conducted every ten years. Population Census has been conducted six times since Indonesia's independence: 1961, 1971, 1980, 1990, 2000, and 2010.

The population census enumerates all residents who domicile in the entire territory of Indonesia including foreign citizens except the diplomatic corps members and their families. The method of data collection in a population census involves interviewing respondents and conducting e-census. Enumeration of the population uses the concept of "usual residence", which is the concept of "places where people usually live". De jure was applied to the permanent residents, while de facto was applied to non-permanent residents. The permanent residents were enumerated in place where they normally live, the non-permanent residents were enumerated where they were found by the enumerators, on the night of 'Census Date'. The non permanent residents include homeless people, ship crew, boat people, remote area community, and internally displaced persons. Those who had permanent residence and had been travelling away from their home for six months or more were not enumerated in their permanent place, but in the place where they were during the census. For the periods where the population census is not conducted, population projection is done to estimate population during those years. The population projection is an estimate based on the demographic components, such as birth, death, and migration. Indonesia's

yaitu kelahiran, kematian, dan migrasi. Proyeksi penduduk Indonesia 2011–2035 menggunakan data dasar penduduk hasil SP2010.

2. BPS - Penduduk Indonesia adalah semua orang yang berdomisili di wilayah teritorial Indonesia selama 12 bulan atau lebih dan atau mereka yang berdomisili kurang dari 12 bulan tetapi bertujuan menetap.
 3. Disdukcapil - Penduduk adalah setiap orang baik warga negara Indonesia maupun Warga Negara Asing yang bertempat tinggal di wilayah di Negara RI dan telah memenuhi ketentuan Peraturan Perundang-undangan yang berlaku.
 4. Laju pertumbuhan penduduk adalah angka yang menunjukkan persentase penambahan penduduk dalam jangka waktu tertentu.
 5. Kepadatan penduduk adalah rasio Jumlah penduduk per kilometer persegi.
 6. Rasio jenis kelamin adalah perbandingan antara penduduk laki-laki dan penduduk perempuan pada suatu wilayah dan waktu tertentu. Biasanya dinyatakan dengan Jumlah penduduk laki-laki untuk 100 penduduk perempuan.
 7. Distribusi penduduk adalah pola persebaran penduduk di suatu wilayah, baik berdasarkan batas-batas geografis maupun berdasarkan batas-batas administrasi pemerintahan.
 8. Komposisi penduduk adalah pola persebaran penduduk menurut karakteristiknya, contoh: penduduk menurut kelompok umur, penduduk menurut jenis kelamin.
 9. Penduduk usia kerja adalah penduduk yang berumur 15 tahun ke atas.
 10. Angkatan kerja adalah penduduk usia kerja (15 tahun ke atas) yang bekerja, punya pekerjaan namun sementara tidak bekerja,
- 2011–2035 population projection used the 2010 Population Census as the base population.
 2. BPS - The population of Indonesia are all residents of the entire territory of Indonesia who have stayed for six months or longer, and those who intended to stay more than six months even though their length of stay is less than six months.
 3. Disdukcapil - Population is any person both Indonesian citizens and Foreign Citizens who reside in the territory of the Republic of Indonesia and has complied with the provisions of the applicable Laws and Regulations.
 4. The growth rate of population is the number that show percentage of population growth within a specified period.
 5. Population density is ratio of population per square kilometer
 6. Sex ratio is the ratio of males population to females population in a given area and time, usually expressed as the number of males for every 100 females
 7. Population distribution is the pattern of population distribution in an area, either by geographic boundaries or by government administrative boundaries.
 8. Population compotition is the pattern of population distribution by its characteristics, example: population by age group, population by sex.
 9. Working age population is persons of 15 years and over.
 10. Labor force or economically active are persons of 15 years and over, who in the previous week were working, temporarily absent from work

dan pengangguran.

11. Bekerja adalah kegiatan ekonomi yang dilakukan oleh seseorang dengan maksud memperoleh atau membantu memperoleh pendapatan atau keuntungan dan lamanya bekerja paling sedikit 1 jam secara terus menerus dalam seminggu yang lalu (termasuk pekerja keluarga tanpa upah yang membantu dalam suatu usaha/kegiatan ekonomi).
 12. Jumlah jam kerja seluruhnya adalah jumlah jam kerja yang digunakan untuk bekerja (tidak termasuk jam kerja istirahat resmi dan jam kerja yang digunakan untuk hal-hal di luar pekerjaan).
 13. Lapangan usaha adalah bidang kegiatan dari pekerjaan/tempat bekerja di mana seseorang bekerja. Klasifikasi lapangan usaha mengikuti Klasifikasi Baku Lapangan Usaha Indonesia (KBLI) dalam 1 digit.
 14. Status pekerjaan adalah kedudukan seseorang dalam unit usaha/kegiatan dalam melakukan pekerjaan.
 15. Berusaha sendiri tanpa dibantu orang lain adalah bekerja atau berusaha dengan menanggung risiko secara ekonomis, yaitu dengan tidak kembalinya ongkos produksi yang telah dikeluarkan dalam rangka usahanya tersebut, serta tidak menggunakan pekerja dibayar maupun pekerja tak dibayar, termasuk yang sifat pekerjaannya memerlukan teknologi atau keahlian khusus.
 16. Berusaha dibantu buruh tidak tetap/buruh tidak dibayar adalah bekerja atau berusaha atas risiko sendiri, dan menggunakan buruh/pekerja tak dibayar dan atau buruh/pekerja tidak tetap.
 17. Berusaha dibantu buruh tetap/buruh dibayar adalah berusaha atas risiko sendiri dan mempekerjakan paling sedikit satu orang buruh/pekerja tetap yang dibayar.
- but having jobs, and unemployment.*
11. *Working is economic activity conducted by a person and intended to earn income by doing work or helping to do work at least one hour continuously during the reference week (including unpaid family worker/s for any economic activity).*
 12. *Total working hours is the total hours spent by an employee to perform all jobs (excluding the time used for other activities which are not classified as work).*
 13. *Industry is field of a person's activity or establishment. The classification of industries follows the Indonesia Standard Industrial Classification (KBLI) in one digit.*
 14. *Employment status is the status of a person at his place of work or establishment where he was employed.*
 15. *Own-account worker is a person who works at his own risk without assisted by paid per mount worker or unpaid worker include technical job or skill job.*
 16. *Employer assisted by temporary workers/unpaid worker is a person who works at his own risk and assisted by temporary worker/unpaid worker.*
 17. *Employer assisted by permanent workers/paid workers is a person who does his business at her/his own risk at least one assisted by paid permanent worker.*

Gambar 3.1
Figures

Luas Daerah menurut Kecamatan (%), 2021
Area of Subdistrict (%), 2021



Gambar 3.1

Sumber/Source :

Gambar 3.2 ...
Figures ...



Sumber/Source :

**3.1 PENDUDUK
POPULATION**

Tabel 3.1.1 Penduduk, Laju Pertumbuhan Penduduk, Distribusi Persentase Penduduk, Kepadatan Penduduk, Rasio Jenis Kelamin Penduduk Menurut Kecamatan di Kabupaten Berau, 2021
Population, Population Growth Rate, Percentage Distribution of Population, Population Density, and Population Sex Ratio by Subdistrict in Berau Regency, 2021

Kecamatan Subdistrict	Penduduk (ribu)* Population (thousand)*	Laju Pertumbuhan Penduduk per Tahun 2020–2021** Annual Population Growth Rate (%) 2020–2021**
(1)	(2)	(3)
Kelay	9,439	7,22
Talisayan	14,933	2,92
Tabalar	6,932	1,74
Biduk-Biduk	6,649	0,81
Pulau Derawan	11,511	2,00
Maratua	3,673	0,33
Sambaliung	37,757	3,54
Tanjung Redeb	71,073	-0,30
Gunung Tabur	25,912	4,83
Segah	14,917	5,13
Teluk Bayur	31,938	3,45
Batu Putih	8,951	1,68
Biatan	8,963	5,08
Berau	252,648	2,49

Lanjutan Tabel/Continued Table 3.1.1

Kecamatan Subdistrict	Persentase Penduduk* Percentage of Total Population*	Kepadatan Penduduk per km ² Population Density per sq.km
(1)	(7)	(8)
Kelay	3,74	1,44
Talisayan	5,91	9,21
Tabalar	2,74	3,77
Biduk-Biduk	2,63	2,74
Pulau Derawan	4,56	2,60
Maratua	1,45	0,65
Sambaliung	14,94	17,45
Tanjung Redeb	28,13	2.910,44
Gunung Tabur	10,26	13,20
Segah	5,90	2,85
Teluk Bayur	12,64	100,76
Batu Putih	3,54	2,50
Biatan	3,55	7,52
Berau	100,00	6,84

Lanjutan Tabel/*Continued Table* 3.1.1

Kecamatan <i>Subdistrict</i>	Rasio Jenis Kelamin Penduduk* <i>Population Sex Ratio*</i>
(1)	(11)
Kelay	163
Talisayan	112
Tabalar	112
Biduk-Biduk	104
Pulau Derawan	109
Maratua	100
Sambaliung	114
Tanjung Redeb	109
Gunung Tabur	119
Segah	139
Teluk Bayur	114
Batu Putih	119
Biatan	121
Berau	116

Catatan/*Note*:

* Hasil Proyeksi Penduduk Interim 2020-2023 (Pertengahan tahun/Juni)

** *Laju pertumbuhan penduduk dihitung berdasarkan penduduk tahun 2020 (September) dibandingkan dengan penduduk tahun 2021 (Juni)*

Sumber/*Source*: Badan Pusat Statistik dan Kementerian Dalam Negeri

Tabel 3.1.2 **Jumlah Penduduk Menurut Kelompok Umur dan Jenis Kelamin di Kabupaten Berau, 2021**
Table 3.1.2 **Population by Age Groups and Sex in Berau Regency, 2021**

Kelompok Umur Age Groups	Jenis Kelamin/Sex		
	Laki-Laki Male	Perempuan Female	Jumlah Total
(1)	(2)	(3)	(4)
0-4	10,976	10,776	21,752
5-9	11,023	10,469	21,492
10-14	10,941	10,448	21,389
15-19	11,035	10,164	21,199
20-24	12,625	10,281	22,906
25-29	12,821	10,627	23,448
30-34	12,335	10,760	23,095
35-39	11,311	9,911	21,222
40-44	10,768	9,115	19,883
45-49	9,504	7,624	17,128
50-54	7,738	5,890	13,628
55-59	5,380	4,150	9,530
60-64	3,678	2,762	6,440
65-69	2,354	1,890	4,244
70-74	1,452	1,215	2,667
75+	1,499	1,126	2,625
Nama Provinsi	135,440	117,208	252,648

Catatan/Note: Hasil Proyeksi Penduduk Interim 2020-2023 (Pertengahan tahun/Juni) dalam ribu (000)

Sumber/Source: Badan Pusat Statistik

3.2 KETENAGAKERJAAN EMPLOYMENT

Tabel 3.2.1 Jumlah Penduduk Berumur 15 Tahun Keatas Menurut Jenis Kegiatan Selama Seminggu yang Lalu dan Jenis Kelamin di Kabupaten Berau, 2021
Population Aged 15 Years and Over by Type of Activity During The Previous Week and Sex in Berau Regency, 2021

Kegiatan Utama <i>Main Activity</i>	Jenis Kelamin/Sex		
	Laki-Laki <i>Male</i>	Perempuan <i>Female</i>	Laki-Laki+ Perempuan <i>Male+Female</i>
(1)	(2)	(3)	(4)
I. Angkatan Kerja/<i>Economically Active</i>	76 926	35 680	112 606
1. Bekerja/ <i>Working</i>	72 610	33 439	106 049
2. Pengangguran Terbuka/ <i>Unemployment</i>	4 316	2 241	6 557
II. Bukan Angkatan Kerja/<i>Not Economically Active</i>	15 982	43 202	59 184
1. Sekolah/ <i>Attending School</i>	6 575	7 422	13 997
2. Mengurus Rumah Tangga/ <i>Housekeeping</i>	1 981	31 539	33 520
3. Lainnya/ <i>Others</i>	7 426	4 241	11 667
Jumlah/<i>Total</i>	185 816	157 764	343 580

Catatan/*Note*:

Sumber/*Source*: BPS, Survei Angkatan Kerja Nasional (Sakernas) Agustus/BPS-Statistics Indonesia, August National Labor Force Survey

Tabel 3.2.2
Table

Penduduk Berumur 15 Tahun ke Atas Menurut Pendidikan Tertinggi yang Ditamatkan dan Jenis Kegiatan Selama Seminggu yang Lalu di Kabupaten Berau, 2021
Population 15 Years of Age and Over by Educational Attainment and Type of Activity During the Previous Week in Berau Regency, 2021

Pendidikan Tertinggi yang Ditamatkan ¹ <i>Educational Attainment¹</i>	Angkatan Kerja/ <i>Economically Active</i>			Persentase Bekerja terhadap Angkatan Kerja <i>Percentage of Working to Economically Active</i>
	Bekerja <i>Working</i>	Pengangguran ² <i>Unemployment²</i>	Jumlah Angkatan Kerja <i>Total of Economically Active</i>	
(1)	(2)	(3)	(4)	(5)
0	37 200	2 121	39 321	94,61
1	16 878	1 130	18 008	93,73
2	37 634	3 150	40 784	92,28
3	14 337	156	14 493	98,92
Jumlah/Total	106 049	6 557	112 606	94,18

Lanjutan Tabel/*Continued Table 3.2.2*

Pendidikan Tertinggi yang Ditamatkan ¹ <i>Educational Attainment¹</i>	Bukan Angkatan Kerja <i>Not Economically Active</i>	Jumlah Total	Persentase Angkatan Kerja terhadap Penduduk Usia Kerja <i>Percentage of Economically Active to Working Age Population</i>
(1)	(6)	(7)	(8)
0	23 405	62 726	62,69
1	17 781	35 789	50,32
2	16 539	57 323	71,15
3	1 459	15 952	90,85
Jumlah/Total	59 184	171 790	65,55

Catatan/Note: ¹ 0. ≤ Sekolah Dasar (SD)/≤ *Primary School*
 1. Sekolah Menengah Pertama/*Junior High School*
 2. Sekolah Menengah Atas/*Senior High School*
 3. Perguruan Tinggi/*Collage*
² 1. Mencari pekerjaan/*Looking for work*
 2. Mempersiapkan usaha/*Establishing a new business/firm*
 3. Merasa tidak mungkin mendapat pekerjaan/*Feeling hopeless in looking for work (discouraged job seekers)*
 4. Sudah punya pekerjaan tetapi belum mulai bekerja/*Having job already but not starting to work yet*
 Sumber/Source: BPS, Survei Angkatan Kerja Nasional (Sakernas) Agustus/BPS-Statistics Indonesia, August National Labor Force Survey

Tabel
Table 3.2.3

Penduduk Berumur 15 Tahun Ke Atas yang Bekerja Selama Seminggu yang Lalu Menurut Status Pekerjaan Utama dan Jenis Kelamin di Kabupaten Berau, 2021
Population 15 Years of Age and Over who Worked During The Previous Week by Main Employment Status and Sex in Berau Regency, 2021

Status Pekerjaan Utama Main Employment Status	Laki-Laki Male	Perempuan Female	Jumlah Total
(1)	(2)	(3)	(4)
Berusaha sendiri <i>Own account worker</i>	19 612	8 964	28 576
Berusaha dibantu buruh tidak tetap/buruh tidak dibayar <i>Employer assisted by temporary worker/unpaid worker</i>	6 262	3 926	10 188
Berusaha dibantu buruh tetap/buruh dibayar <i>Employer assisted by permanent worker/paid worker</i>	3 186	189	3 375
Buruh/Karyawan/Pegawai/ <i>Employee</i>	35 534	12 045	47 579
Pekerja bebas <i>Casual worker</i>	3 972	1 138	5 110
Pekerja keluarga/tak dibayar <i>Family worker/unpaid worker</i>	4 044	7 177	11 221
Jumlah/Total	72 610	33 439	106 049

Catatan/Note: ...

Sumber/Source: BPS, Survei Angkatan Kerja Nasional (Sakernas) Agustus/BPS-Statistics Indonesia, August National Labor Force Survey

BAB 04
CHAPTER

SOSIAL DAN KESEJAHTERAAN RAKYAT

SOCIAL AND WELFARE

<https://beraukab.bps.go.id>

<https://beraukab.bps.go.id>

PENJELASAN TEKNIS

1. Tidak/belum pernah sekolah adalah mereka yang tidak pernah atau belum pernah terdaftar dan tidak pernah atau belum pernah aktif mengikuti pendidikan di suatu jenjang pendidikan formal Termasuk juga yang tamat/belum tamat taman kanak-kanak tetapi tidak melanjutkan ke sekolah dasar
2. Masih bersekolah adalah mereka yang terdaftar dan aktif mengikuti pendidikan formal dan nonformal (Paket A, B, atau C), baik pendidikan dasar, menengah maupun pendidikan tinggi Bagi mahasiswa yang sedang cuti dianggap masih bersekolah
3. Tidak bersekolah lagi adalah mereka yang pernah terdaftar dan aktif mengikuti pendidikan di suatu jenjang pendidikan formal dan nonformal (Paket A, B, atau C), tetapi pada saat pencacahan tidak lagi terdaftar dan tidak aktif mengikuti pendidikan
4. Tamat sekolah adalah menyelesaikan pelajaran yang ditandai dengan lulus ujian akhir pada kelas atau tingkat terakhir suatu jenjang pendidikan di sekolah negeri maupun swasta dengan mendapatkan tanda tamat belajar/ijazah Seseorang yang belum mengikuti pelajaran pada kelas tertinggi tetapi telah mengikuti ujian akhir dan lulus dianggap tamat sekolah
5. Dapat membaca dan menulis artinya dapat membaca dan menulis kata-kata/kalimat sederhana dengan suatu aksara tertentu
6. Jalur Pendidikan di Indonesia terdiri atas 1) pendidikan formal, 2) pendidikan nonformal, dan 3) pendidikan informal yang ketiganya dapat saling melengkapi dan memperkaya (Undang-Undang No 20 Tahun 2014 tentang Sistem Pendidikan Nasional)
7. Jenjang Pendidikan Formal terdiri atas

TECHNICAL NOTES

1. *Not/never attending school is someone who has never attended or never been registered in a formal education such as primary secondary and tertiary education Those who just completed kindergarten are considered as never attended school*
2. *Attending school is someone who is currently attending primary secondary or tertiary education including package A package B or package C College student who postpones his/her study is considered as attending school*
3. *Not attending school anymore is someone who had enrolled and participated in formal and non-formal education in the past including package A package B or package C but currently does not attend school*
4. *Completed particular level of education is someone who has completed particular level of education in private or public school and accepting graduation certificate Someone who has never attended the highest grade but passed the final exam is considered as completed particular level of education*
5. *Able to read and write is the ability to read and write at least a simple sentence in any letter of alphabets*
6. *The Education System in Indonesia consists of 1) a formal education 2) non-formal education and 3) informal education that all three can be complementary and enriching (Law No 20 Year 2014 about The National Education System)*
7. *The Formal Education Level consists of primary*

pendidikan dasar, pendidikan menengah, dan pendidikan tinggi Jenis pendidikan yang diajarkan mencakup pendidikan umum, kejuruan, akademik, profesi, vokasi, keagamaan, dan khusus

a. Pendidikan Dasar berbentuk Sekolah Dasar (SD) dan Madrasah Ibtidaiyah (MI) atau bentuk lain yang sederajat serta Sekolah Menengah Pertama (SMP) dan Madrasah Tsanawiyah (MTs), atau bentuk lain yang sederajat

b. Pendidikan Menengah berbentuk Sekolah Menengah Atas (SMA), Madrasah Aliyah (MA), Sekolah Menengah Kejuruan (SMK), dan Madrasah Aliyah Kejuruan (MAK), atau bentuk lain yang sederajat

c. Pendidikan Tinggi merupakan jenjang pendidikan setelah pendidikan menengah yang mencakup program pendidikan diploma, sarjana, magister, spesialis, dan doktor yang diselenggarakan oleh perguruan tinggi Perguruan tinggi dapat berbentuk akademi, politeknik, sekolah tinggi, institut, atau universitas

8. Rumah Sakit adalah tempat pemeriksaan dan perawatan kesehatan, biasanya berada di bawah pengawasan dokter/tenaga medis, yang melayani penderita yang sakit untuk berobat rawat jalan atau rawat inap
9. Rumah Sakit Bersalin adalah rumah sakit khusus untuk persalinan, dilengkapi pelayanan spesialis pemeriksaan kehamilan, persalinan, rawat inap dan rawat jalan ibu dan anak yang berada di bawah pengawasan dokter spesialis kandungan
10. Rumah Bersalin adalah sarana pelayanan kesehatan dengan izin sebagai rumah bersalin, dilengkapi pelayanan pemeriksaan kehamilan, persalinan serta pemeriksaan ibu dan anak yang berada di bawah pengawasan

education secondary education and high education The kind of education that taught consists of general education vocational academic professional religious and specific education

a. *The Primary Education consists of Elementary School and Islamic Elementary School or other equivalent forms and Junior High School and MTs or other equivalent forms*

b. *The Secondary Education consists of the senior high school MA Vocational School and Vocational Madrasah Aliyah or other equivalent forms*

c. *The High Education consists of the education level after the secondary education that consists of diplomas bachelor master specialist and doctoral degrees that are held by the college The colleges can be academy polytechnic high school institute or university*

8. *Hospital is a place for health check usually controlled/supervised by doctors/medical personnel to serve the ill patients to get outpatient or inpatient treatment services*
9. *Maternity Hospital is a specialized hospital for childbirth has specialist inspection service to pregnancy childbirth hospitalization and outpatient for mothers and children that is under the supervision of an obstetrician*
10. *Maternity House is health care facility with a license as a maternity house equipped with prenatal care childbirth and examination of mothers and children which is under the supervision*

11. Puskesmas (Pusat Kesehatan Masyarakat) adalah unit pelaksana teknis dinas kesehatan Kecamatan yang mempunyai fungsi utama sebagai penyelenggara pelayanan kesehatan tingkat pertama. Wilayah kerja puskesmas maksimal adalah satu kecamatan dan untuk dapat menjangkau wilayah kerjanya, puskesmas mempunyai jaringan pelayanan yang meliputi unit Puskesmas Pembantu (Pustu), unit Puskesmas Keliling (Puskel), dan unit bidan desa/komunitas (Peraturan Menteri Kesehatan RI No 75 Tahun 2015 Tentang Pusat Kesehatan Masyarakat)
 12. Apotek adalah suatu tempat tertentu yang digunakan untuk melakukan pekerjaan kefarmasian, dan penyaluran/penjualan obat atau bahan farmasi dan perbekalan kesehatan lainnya kepada masyarakat yang dikelola oleh tenaga apoteker (Peraturan Menteri Kesehatan RI No 1332 Tahun 2002 Tentang Perubahan Atas Peraturan Menteri Kesehatan RI No 922/MENKES/PER/X/1993 Tentang Ketentuan dan Tata Cara Pemberian Izin Apotek)
 13. Imunisasi adalah memasukkan kuman atau racun penyakit tertentu yang sudah dilemahkan (vaksin) ke dalam tubuh dengan cara disuntik atau diminum (diteteskan dalam mulut) dengan maksud agar terjadi kekebalan tubuh terhadap penyakit tersebut
 14. Keluhan kesehatan adalah keadaan seseorang yang mengalami gangguan kesehatan atau kejiwaan, baik karena penyakit akut, penyakit kronis, kecelakaan, kriminal, atau hal lain .
11. *Public Health Center is technical implementation unit of regency health department that have the primary function as a first-level health care providers. The working area standard of public health center is one district and to reach their working areas public health centers have a service network covering subsidiary of public health center mobile public health center units and midwife units (Regulation of the Minister of Health of Indonesia Number 75 Year 2015 about Public Health Center)*
 12. *Pharmacy is a specific place that is used for pharmaceutical jobs and distribution/sale of drugs/pharmaceuticals and other medical supplies to people that are administered by trained pharmacist (Regulation of the Minister of Health of Indonesia Number 1332 Year 2002 about the Changes of Regulation of the Minister of Health of Indonesia Number 922/MENKES/PER/X/1993 about Pro- vision and Procedures for Administration of Licensed Pharmacies)*
 13. *Immunization is putting enervated microbe of a certain disease into human body by injection or drinking (dropping into mouth) to make the body immune to that disease*
 14. *Health complaint is a condition where a person has health or mental problems because of acute illness chronically illness accident crimes or others .*

4.1 PENDIDIKAN EDUCATION

Tabel 4.1.1 Jumlah Sekolah, Guru, dan Murid Taman Kanak-Kanak (TK) di Bawah Kementerian Pendidikan dan Kebudayaan Menurut Kecamatan di Kabupaten Berau, 2020/2021 dan 2021/2022
Number of Schools, Teachers, and Pupils in Kindergarten Under The Ministry of Education and Culture by Subdistrict in Berau Regency, 2020/2021 and 2021/2022

Kecamatan Subdistrict	Sekolah/Schools					
	Negeri/Public		Swasta/Private		Jumlah/Total	
	2020/2021	2021/2022	2020/2021	2021/2022	2020/2021	2021/2022
(1)	(2)	(3)	(4)	(5)	(6)	(7)
Kelay	1	1	-	-	1	1
Talisayan	1	1	4	4	5	5
Tabalar	1	1	3	3	4	4
Biduk-Biduk	0	1	4	2	4	3
Pulau Derawan	1	1	2	2	3	3
Maratua	1	1	1	2	2	3
Sambaliung	1	1	16	17	17	18
Tanjung Redeb	1	1	20	20	21	21
Gunung Tabur	2	2	7	10	9	12
Segah	1	1	3	3	4	4
Teluk Bayur	2	2	9	9	11	11
Batu Putih	1	1	2	2	3	3
Biatan	1	1	1	1	2	2
Berau	14	15	72	75	86	90

Lanjutan Tabel/*Continued Table 4.1.1*

Kecamatan Subdistrict	Guru ¹ /Teachers ¹					
	Negeri/Public		Swasta/Private		Jumlah/Total	
	2020/2021	2021/2022	2020/2021	2021/2022	2020/2021	2021/2022
(1)	(8)	(9)	(10)	(11)	(12)	(13)
Kelay	6	5	-	-	6	5
Talisayan	10	8	16	14	26	22
Tabalar	8	8	16	15	24	23
Biduk-Biduk	0	4	21	9	21	13
Pulau Derawan	12	10	6	5	18	15
Maratua	7	5	4	8	11	13
Sambaliung	18	15	58	59	76	74
Tanjung Redeb	29	21	143	127	172	148
Gunung Tabur	32	26	32	35	64	61
Segah	7	8	10	9	17	17
Teluk Bayur	28	20	45	41	73	61
Batu Putih	7	6	8	8	15	14
Biatan	9	7	5	5	14	12
Berau	173	143	364	335	537	478

Lanjutan Tabel/*Continued Table 4.1.1*

Kecamatan Subdistrict	Murid/Pupils					
	Negeri/Public		Swasta/Private		Jumlah/Total	
	2020/2021	2021/2022	2020/2021	2021/2022	2020/2021	2021/2022
(1)	(14)	(15)	(16)	(17)	(18)	(19)
Kelay	31	24	-	-	31	24
Talisayan	85	80	173	161	258	241
Tabalar	42	35	133	129	175	164
Biduk-Biduk	0	37	190	101	190	138
Pulau Derawan	61	65	66	63	127	128
Maratua	41	15	43	64	84	79
Sambaliung	92	112	443	443	535	555
Tanjung Redeb	271	267	1 325	1 022	1 596	1 289
Gunung Tabur	147	150	287	311	434	461
Segah	72	77	79	63	151	140
Teluk Bayur	154	186	489	395	643	581
Batu Putih	37	34	85	46	122	80
Biatan	69	82	28	30	97	112
Berau	1102	1 164	3 341	2 828	4 443	3 992

Catatan/Note: ¹ Jumlah guru termasuk kepala sekolah dan guru/*The total of teachers including headmaster and teacher*

Sumber/Source: Kementerian Pendidikan dan Kebudayaan, Data Semester Ganjil/*Ministry of Educations and Culture, Odd semester report data*

Tabel
Table 4.1.2

**Jumlah Sekolah, Guru, dan Murid Raudatul Athfal (RA)
di Bawah Kementerian Agama Menurut Kecamatan di
Kabupaten Berau, 2020/2021 dan 2021/2022**
*Number of Schools, Teachers, and Pupils in Raudatul Athfal
(RA) Under The Ministry of Religious Affairs by Subdistrict in
Berau Regency, 2020/2021 dan 2021/2022*

Kecamatan Subdistrict	Sekolah/Schools		Guru/Teachers		Murid/Pupils	
	2020/2021	2021/2022	2020/2021	2021/2022	2020/2021	2021/2022
(1)	(2)	(3)	(4)	(5)	(6)	(7)
Kelay	-	-	-	-	-	-
Talisayan	-	-	-	-	-	-
Tabalar	-	-	-	-	-	-
Biduk-Biduk	1	1	5	3	18	32
Pulau Derawan	-	-	-	-	-	-
Maratua	-	-	-	-	-	-
Sambaliung	-	-	-	-	-	-
Tanjung Redeb	3	3	20	20	189	93
Gunung Tabur	-	-	-	-	-	-
Segah	-	-	-	-	-	-
Teluk Bayur	1	1	6	7	70	54
Batu Putih	-	-	-	-	-	-
Biatan	-	-	-	-	-	-
Berau	5	5	31	30	277	179

Catatan/Note: Seluruh Raudatul Athfal (RA) berstatus swasta/All Raudatul Athfal (RA) are private
Sumber/Source: Kementerian Agama, Data Semester Ganjil/Ministry of Religious Affairs, Odd semester report data

Tabel 4.1.3
Table

Jumlah Sekolah, Guru, dan Murid Sekolah Dasar (SD) di Bawah Kementerian Pendidikan dan Kebudayaan Menurut Kecamatan di Kabupaten Berau, 2020/2021 dan 2021/2022

Number of Schools, Teachers, and Pupils in Primary Schools Under The Ministry of Education and Culture by Subdistrict in Berau Regency, 2020/2021 and 2021/2022

Kecamatan Subdistrict	Sekolah/Schools					
	Negeri/Public		Swasta/Private		Jumlah/Total	
	2020/2021	2021/2022	2020/2021	2021/2022	2020/2021	2021/2022
(1)	(2)	(3)	(4)	(5)	(6)	(7)
Kelay	15	15	-	-	15	15
Talisayan	11	11	1	1	12	12
Tabalar	8	8	-	-	8	8
Biduk-Biduk	9	9	-	-	9	9
Pulau Derawan	6	6	-	-	6	6
Maratua	4	4	-	-	4	4
Sambaliung	30	30	1	1	31	31
Tanjung Redeb	21	21	6	6	27	27
Gunung Tabur	16	16	-	-	16	16
Segah	12	12	-	-	12	12
Teluk Bayur	12	12	-	-	12	12
Batu Putih	7	7	-	-	7	7
Biatan	7	7			7	7
Berau	158	158	8	8	166	166

Lanjutan Tabel/Continued Table 4.1.3

Kecamatan Subdistrict	Guru ¹ /Teachers ¹					
	Negeri/Public		Swasta/Private		Jumlah/Total	
	2020/2021	2021/2022	2020/2021	2021/2022	2020/2021	2021/2022
(1)	(8)	(9)	(10)	(11)	(12)	(13)
Kelay	179	175	-	-	179	175
Talisayan	140	140	13	12	153	152
Tabalar	85	89	-	-	85	89
Biduk-Biduk	100	94	-	-	100	94
Pulau Derawan	104	104	-	-	104	104
Maratua	43	43	-	-	43	43
Sambaliung	351	347	9	9	360	356
Tanjung Redeb	436	426	109	121	545	547
Gunung Tabur	209	205	-	-	209	205
Segah	157	158	-	-	157	158
Teluk Bayur	193	190	-	-	193	190
Batu Putih	75	77	-	-	75	77
Biatan	92	96	-	-	92	96
Berau	2 164	2 144	131	142	2 295	2 286

Lanjutan Tabel/*Continued Table 4.1.3*

Kecamatan Subdistrict	Murid/Pupils					
	Negeri/Public		Swasta/Private		Jumlah/Total	
	2020/2021	2021/2022	2020/2021	2021/2022	2020/2021	2021/2022
(1)	(14)	(15)	(16)	(17)	(18)	(19)
Kelay	1 725	1 705	-	-	1 725	1 705
Talisayan	1 917	1 889	239	237	2 156	2 126
Tabalar	1 024	967	-	-	1 024	967
Biduk-Biduk	838	873	-	-	838	873
Pulau Derawan	1 702	1 714	-	-	1 702	1 714
Maratua	525	510	-	-	525	510
Sambaliung	3 979	3 956	64	85	4 043	4 041
Tanjung Redeb	7 259	7 137	1 747	1 709	9 006	8 846
Gunung Tabur	3 306	3 394	-	-	3 306	3 394
Segah	2 023	2 179	-	-	2 023	2 179
Teluk Bayur	3 503	3 502	-	-	3 503	3 502
Batu Putih	1 345	1 389	-	-	1 345	1 389
Biatan	1 230	1 227	-	-	1 230	1 227
Berau	30 376	30 442	2 050	2 031	32 426	32 473

Catatan/Note: ¹ Jumlah guru termasuk kepala sekolah dan guru/*The total of teachers including headmaster and teacher*
 Sumber/Source: Kementerian Pendidikan dan Kebudayaan, Sistem Data Pokok Pendidikan, data semester ganjil/*Ministry of Educations and Culture, Basic Education Data System, odd semester report data*

Tabel
Table 4.1.4**Jumlah Sekolah, Guru, dan Murid Madrasah Ibtidaiyah (MI) di Bawah Kementerian Agama Menurut Kecamatan di Kabupaten Berau, 2020/2021 dan 2021/2022****Number of Schools, Teachers, and Pupils in Madrasah Ibtidaiyah (MI) Under The Ministry of Religious Affairs by Subdistrict in Berau Regency, 2020/2021 dan 2021/2022**

Kecamatan Subdistrict	Sekolah/Schools					
	Negeri/Public		Swasta/Private		Jumlah/Total	
	2020/2021	2021/2022	2020/2021	2021/2022	2020/2021	2021/2022
(1)	(2)	(3)	(4)	(5)	(6)	(7)
Kelay	-	-	-	-	-	-
Talisayan	-	-	-	-	-	-
Tabalar	-	-	-	-	-	-
Biduk-Biduk	-	-	1	1	1	1
Pulau Derawan	-	-	-	-	-	-
Maratua	-	-	-	-	-	-
Sambaliung	-	-	2	2	2	2
Tanjung Redeb	1	1	1	2	2	3
Gunung Tabur	-	-	-	-	-	-
Segah	-	-	-	-	-	-
Teluk Bayur	-	-	1	1	1	1
Batu Putih	-	-	-	-	-	-
Biatan	-	-	-	-	-	-
Berau	1	1	5	6	6	7

Lanjutan Tabel/*Continued Table 4.1.4*

Kecamatan Subdistrict	Guru/Teachers					
	Negeri/Public		Swasta/Private		Jumlah/Total	
	2020/2021	2021/2022	2020/2021	2021/2022	2020/2021	2021/2022
(1)	(8)	(9)	(10)	(11)	(12)	(13)
Kelay	-	-	-	-	-	-
Talisayan	-	-	-	-	-	-
Tabalar	-	-	-	-	-	-
Biduk-Biduk	-	-	9	10	9	10
Pulau Derawan	-	-	-	-	-	-
Maratua	-	-	-	-	-	-
Sambaliung	-	-	19	17	19	17
Tanjung Redeb	31	31	32	44	63	75
Gunung Tabur	-	-	-	-	-	-
Segah	-	-	-	-	-	-
Teluk Bayur	-	-	13	14	13	14
Batu Putih	-	-	-	-	-	-
Biatan	-	-	-	-	-	-
Berau	31	31	73	85	104	116

Lanjutan Tabel/*Continued Table 4.1.4*

Kecamatan Subdistrict	Murid/Pupils					
	Negeri/Public		Swasta/Private		Jumlah/Total	
	2020/2021	2021/2022	2020/2021	2021/2022	2020/2021	2021/2022
(1)	(14)	(15)	(16)	(17)	(18)	(19)
Kelay	-	-	-	-	-	-
Talisayan	-	-	-	-	-	-
Tabalar	-	-	-	-	-	-
Biduk-Biduk	-	-	107	112	110	112
Pulau Derawan	-	-	-	-	-	-
Maratua	-	-	-	-	-	-
Sambaliung	-	-	116	114	123	114
Tanjung Redeb	438	439	500	477	938	916
Gunung Tabur	-	-	-	-	-	-
Segah	-	-	-	-	-	-
Teluk Bayur	-	-	169	153	169	153
Batu Putih	-	-	-	-	-	-
Biatan	-	-	-	-	-	-
Berau	438	439	892	856	1 330	1 295

Catatan/Note:

Sumber/Source: Kementerian Agama, EMIS, Data Semester Ganjil/Ministry of Religious Affairs, EMIS, Odd semester report data

Tabel
Table 4.1.5**Jumlah Sekolah, Guru, dan Murid Sekolah Menengah Pertama (SMP) di Bawah Kementerian Pendidikan dan Kebudayaan Menurut Kecamatan di Kabupaten Berau, 2020/2021 dan 2021/2022*****Number of Schools, Teachers, and Pupils in Lower Secondary Schools Under The Ministry of Education and Culture by Subdistrict in Berau Regency, 2020/2021 and 2021/2022***

Kecamatan Subdistrict	Sekolah/Schools					
	Negeri/Public		Swasta/Private		Jumlah/Total	
	2020/2021	2021/2022	2020/2021	2021/2022	2020/2021	2021/2022
(1)	(2)	(3)	(4)	(5)	(6)	(7)
Kelay	6	6	-	-	6	6
Talisayan	4	4	-	-	4	4
Tabalar	2	2	-	-	2	2
Biduk-Biduk	3	3	-	-	3	3
Pulau Derawan	3	3	-	-	3	3
Maratua	1	1	-	-	1	1
Sambaliung	7	7	1	1	8	8
Tanjung Redeb	6	6	6	7	12	13
Gunung Tabur	4	4	-	-	4	4
Segah	3	3	-	-	3	3
Teluk Bayur	3	3	-	-	3	3
Batu Putih	3	3	-	-	3	3
Biatan	2	2	1	1	3	3
Berau	47	47	8	9	55	56

Lanjutan Tabel/Continued Table 4.1.5

Kecamatan Subdistrict	Guru ¹ /Teachers ¹					
	Negeri/Public		Swasta/Private		Jumlah/Total	
	2020/2021	2021/2022	2020/2021	2021/2022	2020/2021	2021/2022
(1)	(8)	(9)	(10)	(11)	(12)	(13)
Kelay	69	69	-	-	69	69
Talisayan	66	69	-	-	66	69
Tabalar	24	23	-	-	24	23
Biduk-Biduk	28	28	-	-	28	28
Pulau Derawan	43	47	-	-	43	47
Maratua	20	19	-	-	20	19
Sambaliung	117	115	3	3	120	118
Tanjung Redeb	210	204	72	79	282	283
Gunung Tabur	75	73	-	-	75	73
Segah	57	59	-	-	57	59
Teluk Bayur	80	78	-	-	80	78
Batu Putih	35	39	-	-	35	39
Biatan	35	40	4	3	39	43
Berau	859	863	79	85	938	948

Lanjutan Tabel/*Continued Table 4.1.5*

Kecamatan Subdistrict	Murid/Pupils					
	Negeri/Public		Swasta/Private		Jumlah/Total	
	2020/2021	2021/2022	2020/2021	2021/2022	2020/2021	2021/2022
(1)	(14)	(15)	(16)	(17)	(18)	(19)
Kelay	450	467	-	-	450	467
Talisayan	886	912	-	-	886	912
Tabalar	243	277	-	-	243	277
Biduk-Biduk	219	219	-	-	219	219
Pulau Derawan	561	546	-	-	561	546
Maratua	214	209	-	-	214	209
Sambaliung	1 384	1 396	15	41	1 399	1 437
Tanjung Redeb	3 247	3 224	977	915	4 224	4 139
Gunung Tabur	1 130	1 154	-	-	1 130	1 154
Segah	754	760	-	-	754	760
Teluk Bayur	1 137	1 195	-	-	1 137	1 195
Batu Putih	409	390	-	-	409	390
Biatan	423	404	51	121	474	525
Berau	11 057	11 153	1 043	1 077	12 100	12 230

Catatan/Note: ¹ Jumlah guru termasuk kepala sekolah dan guru/*The total of teachers including headmaster and teacher*
 Sumber/Source: Kementerian Pendidikan dan Kebudayaan, Sistem Data Pokok Pendidikan, data semester ganjil/*Ministry of Educations and Culture, Basic Education Data System, odd semester report data*

Tabel
Table 4.1.6

Jumlah Sekolah, Guru, dan Murid Madrasah Tsanawiyah (MTs) di Bawah Kementerian Agama Menurut Kecamatan di Kabupaten Berau, 2020/2021 dan 2021/2022
Number of Schools, Teachers, and Pupils in Madrasah Tsanawiyah (MTs) Under The Ministry of Religious Affairs by Subdistrict in Berau Regency, 2020/2021 dan 2021/2022

Kecamatan Subdistrict	Sekolah/Schools					
	Negeri/Public		Swasta/Private		Jumlah/Total	
	2020/2021	2021/2022	2020/2021	2021/2022	2020/2021	2021/2022
(1)	(2)	(3)	(4)	(5)	(6)	(7)
Kelay	-	-	-	-	-	-
Talisayan	-	-	-	-	-	-
Tabalar	-	-	-	-	-	-
Biduk-Biduk	-	-	1	1	1	1
Pulau Derawan	-	-	1	1	1	1
Maratua	-	-	-	-	-	-
Sambaliung	-	-	3	3	3	3
Tanjung Redeb	1	1	1	1	2	2
Gunung Tabur	-	-	-	-	-	-
Segah	-	-	-	-	-	-
Teluk Bayur	-	-	3	3	3	3
Batu Putih	-	-	-	-	-	-
Biatan	-	-	-	-	-	-
Berau	1	1	9	9	10	10

Lanjutan Tabel/*Continued Table* 4.1.6

Kecamatan Subdistrict	Guru/Teachers					
	Negeri/Public		Swasta/Private		Jumlah/Total	
	2020/2021	2021/2022	2020/2021	2021/2022	2020/2021	2021/2022
(1)	(8)	(9)	(10)	(11)	(12)	(13)
Kelay	-	-	-	-	-	-
Talisayan	-	-	-	-	-	-
Tabalar	-	-	-	-	-	-
Biduk-Biduk	-	-	7	11	7	11
Pulau Derawan	-	-	-	7	-	7
Maratua	-	-	-	-	-	-
Sambaliung	-	-	30	28	30	28
Tanjung Redeb	30	48	11	13	41	61
Gunung Tabur	-	-	-	-	-	-
Segah	-	-	-	-	-	-
Teluk Bayur	-	-	33	41	33	41
Batu Putih	-	-	-	-	-	-
Biatan	-	-	-	-	-	-
Berau	30	48	81	100	111	148

Lanjutan Tabel/*Continued Table 4.1.6*

Kecamatan Subdistrict	Murid/Pupils					
	Negeri/Public		Swasta/Private		Jumlah/Total	
	2020/2021	2021/2022	2020/2021	2021/2022	2020/2021	2021/2022
(1)	(14)	(15)	(16)	(17)	(18)	(19)
Kelay	-	-	-	-	-	-
Talisayan	-	-	-	-	-	-
Tabalar	-	-	-	-	-	-
Biduk-Biduk	-	-	220	212	225	212
Pulau Derawan	-	-	13	22	-	22
Maratua	-	-	-	-	-	-
Sambaliung	-	-	182	212	218	212
Tanjung Redeb	563	530	62	82	641	612
Gunung Tabur	-	-	-	-	-	-
Segah	-	-	-	-	-	-
Teluk Bayur	-	-	297	303	233	303
Batu Putih	-	-	-	-	-	-
Biatan	-	-	-	-	-	-
Berau	563	530	774	831	1337	1361

Catatan/Note:

Sumber/Source: Kementerian Agama, EMIS, Data Semester Ganjil/Ministry of Religious Affairs, EMIS, Odd semester report data

Tabel 4.1.7
Table

Jumlah Sekolah, Guru, dan Murid Sekolah Menengah Atas (SMA) di Bawah Kementerian Pendidikan dan Kebudayaan Menurut Kecamatan di Kabupaten Berau, 2020/2021 dan 2021/2022
Number of Schools, Teachers, and Pupils in Upper Secondary Schools Under The Ministry of Education and Culture by Subdistrict in Berau Regency, 2020/2021 and 2021/2022

Kecamatan Subdistrict	Sekolah/Schools					
	Negeri/Public		Swasta/Private		Jumlah/Total	
	2020/2021	2021/2022	2020/2021	2021/2022	2020/2021	2021/2022
(1)	(2)	(3)	(4)	(5)	(6)	(7)
Kelay	-	-	-	-	-	-
Talisayan	3	3	-	-	3	3
Tabalar	-	-	-	-	-	-
Biduk-Biduk	1	1	-	-	1	1
Pulau Derawan	-	-	-	-	-	-
Maratua	1	1	-	-	1	1
Sambaliung	3	3	-	-	3	3
Tanjung Redeb	2	2	4	4	6	6
Gunung Tabur	1	1	-	-	1	1
Segah	-	-	-	-	-	-
Teluk Bayur	2	2	-	-	2	2
Batu Putih	1	1	-	-	1	1
Biatan	1	1	-	-	1	1
Berau	15	15	4	4	19	19

Lanjutan Tabel/*Continued Table 4.1.7*

Kecamatan Subdistrict	Guru ¹ /Teachers ¹					
	Negeri/Public		Swasta/Private		Jumlah/Total	
	2020/2021	2021/2022	2020/2021	2021/2022	2020/2021	2021/2022
(1)	(8)	(9)	(10)	(11)	(12)	(13)
Kelay	-	-	-	-	-	-
Talisayan	61	64	-	-	61	64
Tabalar	-	-	-	-	-	-
Biduk-Biduk	18	21	-	-	18	21
Pulau Derawan	-	-	-	-	-	-
Maratua	12	12	-	-	12	12
Sambaliung	74	73	-	-	74	73
Tanjung Redeb	63	63	73	62	136	125
Gunung Tabur	36	37	-	-	36	37
Segah	-	-	-	-	-	-
Teluk Bayur	82	81	-	-	82	81
Batu Putih	17	14	-	-	17	14
Biatan	20	21	-	-	20	21
Berau	383	386	73	62	456	448

Lanjutan Tabel/*Continued Table 4.1.7*

Kecamatan Subdistrict	Murid/Pupils					
	Negeri/Public		Swasta/Private		Jumlah/Total	
	2020/2021	2021/2022	2020/2021	2021/2022	2020/2021	2021/2022
(1)	(14)	(15)	(16)	(17)	(18)	(19)
Kelay	-	-	-	-	-	-
Talisayan	582	510	-	-	582	510
Tabalar	-	-	-	-	-	-
Biduk-Biduk	348	363	-	-	348	363
Pulau Derawan	-	-	-	-	-	-
Maratua	189	209	-	-	189	209
Sambaliung	1 199	1 201	-	-	1 199	1 201
Tanjung Redeb	1 083	1 224	1 061	991	2 144	2 215
Gunung Tabur	654	655	-	-	654	655
Segah	-	-	-	-	-	-
Teluk Bayur	1 437	1 420	-	-	1 437	1 420
Batu Putih	196	226	-	-	196	226
Biatan	352	367	-	-	352	367
Berau	6 040	6 175	1 061	991	7 101	7 166

Catatan/Note: ¹ Jumlah guru termasuk kepala sekolah dan guru/*The total of teachers including headmaster and teacher*
 Sumber/Source: Kementerian Pendidikan dan Kebudayaan, Sistem Data Pokok Pendidikan, data semester ganjil/*Ministry of Educations and Culture, Basic Education Data System, odd semester report data*

Tabel
Table 4.1.8

Jumlah Sekolah, Guru, dan Murid Sekolah Menengah Kejuruan (SMK) di Bawah Kementerian Pendidikan dan Kebudayaan Menurut Kecamatan di Kabupaten Berau, 2020/2021 dan 2021/2022
Number of Schools, Teachers, and Pupils in Vocational High Schools Under The Ministry of Education and Culture by Subdistrict in Berau Regency, 2020/2021 and 2021/2022

Kecamatan Subdistrict	Sekolah/Schools					
	Negeri/Public		Swasta/Private		Jumlah/Total	
	2020/2021	2021/2022	2020/2021	2021/2022	2020/2021	2021/2022
(1)	(2)	(3)	(4)	(5)	(6)	(7)
Kelay	1	1	-	-	1	1
Talisayan	1	1	-	-	1	1
Tabalar	1	1	-	-	1	1
Biduk-Biduk	-	-	-	-	-	-
Pulau Derawan	1	1	-	-	1	1
Maratua	-	-	-	-	-	-
Sambaliung	-	-	-	-	-	-
Tanjung Redeb	2	2	6	6	8	8
Gunung Tabur	1	1	-	-	1	1
Segah	1	1	-	-	1	1
Teluk Bayur	-	-	-	-	-	-
Batu Putih	-	-	-	-	-	-
Biatan	-	-	-	-	-	-
Berau	8	8	6	6	14	14

Lanjutan Tabel/*Continued Table* 4.1.8

Kecamatan Subdistrict	Guru ¹ /Teachers ¹					
	Negeri/Public		Swasta/Private		Jumlah/Total	
	2020/2021	2021/2022	2020/2021	2021/2022	2020/2021	2021/2022
(1)	(8)	(9)	(10)	(11)	(12)	(13)
Kelay	15	13	-	-	15	13
Talisayan	29	32	-	-	29	32
Tabalar	16	19	-	-	16	19
Biduk-Biduk	-	-	-	-	-	-
Pulau Derawan	39	37	-	-	39	37
Maratua	-	-	-	-	-	-
Sambaliung	-	-	-	-	-	-
Tanjung Redeb	69	65	89	88	158	153
Gunung Tabur	20	22	-	-	20	22
Segah	21	24	-	-	21	24
Teluk Bayur	-	-	-	-	-	-
Batu Putih	-	-	-	-	-	-
Biatan	-	-	-	-	-	-
Berau	209	212	89	88	298	300

Lanjutan Tabel/Continued Table 4.1.8

Kecamatan Subdistrict	Murid/Pupils					
	Negeri/Public		Swasta/Private		Jumlah/Total	
	2020/2021	2021/2022	2020/2021	2021/2022	2020/2021	2021/2022
(1)	(14)	(15)	(16)	(17)	(18)	(19)
Kelay	84	82	-	-	84	82
Talisayan	170	205	-	-	170	205
Tabalar	75	90	-	-	75	90
Biduk-Biduk	-	-	-	-	-	-
Pulau Derawan	422	422	-	-	422	422
Maratua	-	-	-	-	-	-
Sambaliung	-	-	-	-	-	-
Tanjung Redeb	1 086	1 114	1 127	1 004	2 213	2 118
Gunung Tabur	232	210	-	-	232	210
Segah	356	366	-	-	356	366
Teluk Bayur	-	-	-	-	-	-
Batu Putih	-	-	-	-	-	-
Biatan	-	-	-	-	-	-
Berau	2 425	2 489	1 127	1 004	3 552	3 493

Catatan/Note: ¹ Guru yang mengajar di 2 sekolah atau lebih dihitung di masing-masing sekolah. Jumlah guru termasuk kepala sekolah dan guru/The teacher who taught in two schools or more counted in every school. The total of teachers including headmaster and teacher

Sumber/Source: Kementerian Pendidikan dan Kebudayaan, Sistem Data Pokok Pendidikan, data semester ganjil/Ministry of Educations and Culture, Basic Education Data System, odd semester report data

Tabel
Table 4.1.9

**Jumlah Sekolah, Guru, dan Murid Madrasah Aliyah (MA)
di Bawah Kementerian Agama Menurut Kecamatan di
Kabupaten Berau, 2019/2020 dan 2020/2021**
*Number of Schools, Teachers, and Pupils in Madrasah Aliyah
(MA) Under the Ministry of Religious Affairs by Subdistrict in
Berau Regency, 2019/2020 and 2020/2021*

Kecamatan Subdistrict	Sekolah/Schools					
	Negeri/Public		Swasta/Private		Jumlah/Total	
	2019/2020	2020/2021	2019/2020	2020/2021	2019/2020	2020/2021
(1)	(2)	(3)	(4)	(5)	(6)	(7)
Kelay	-	-	-	-	-	-
Talisayan	-	-	-	-	-	-
Tabalar	-	-	-	-	-	-
Biduk-Biduk	-	-	-	-	-	-
Pulau Derawan	-	-	-	-	-	-
Maratua	-	-	-	-	-	-
Sambaliung	-	-	1	1	1	1
Tanjung Redeb	1	1	-	-	1	1
Gunung Tabur	-	-	-	-	-	-
Segah	-	-	-	-	-	-
Teluk Bayur	-	-	1	1	1	1
Batu Putih	-	-	-	-	-	-
Biatan	-	-	-	-	-	-
Berau	1	1	2	2	3	3

Lanjutan Tabel/Continued Table 4.1.9

Kecamatan Subdistrict	Guru/Teachers					
	Negeri/Public		Swasta/Private		Jumlah/Total	
	2019/2020	2020/2021	2019/2020	2020/2021	2019/2020	2020/2021
(1)	(8)	(9)	(10)	(11)	(12)	(13)
Kelay	-	-	-	-	-	-
Talisayan	-	-	-	-	-	-
Tabalar	-	-	-	-	-	-
Biduk-Biduk	-	-	-	-	-	-
Pulau Derawan	-	-	-	-	-	-
Maratua	-	-	-	-	-	-
Sambaliung	-	-	10	15	10	15
Tanjung Redeb	35	62	-	-	35	62
Gunung Tabur	-	-	-	-	-	-
Segah	-	-	-	-	-	-
Teluk Bayur	-	-	13	13	13	13
Batu Putih	-	-	-	-	-	-
Biatan	-	-	-	-	-	-
Berau	35	62	23	28	58	90

Lanjutan Tabel/*Continued Table 4.1.9*

Kecamatan Subdistrict	Murid/Pupils					
	Negeri/Public		Swasta/Private		Jumlah/Total	
	2019/2020	2020/2021	2019/2020	2020/2021	2019/2020	2020/2021
(1)	(14)	(15)	(16)	(17)	(18)	(19)
Kelay	-	-	-	-	-	-
Talisayan	-	-	-	-	-	-
Tabalar	-	-	-	-	-	-
Biduk-Biduk	-	-	-	-	-	-
Pulau Derawan	-	-	-	-	-	-
Maratua	-	-	-	-	-	-
Sambaliung	-	-	81	44	81	44
Tanjung Redeb	600	598	-	-	600	598
Gunung Tabur	-	-	-	-	-	-
Segah	-	-	-	-	-	-
Teluk Bayur	-	-	48	63	48	63
Batu Putih	-	-	-	-	-	-
Biatan	-	-	-	-	-	-
Berau	600	598	129	107	729	705

Catatan/Note: ...

Sumber/Source: Kementerian Agama, EMIS, Data Semester Ganjil/Ministry of Religious Affairs, EMIS, Odd semester report data

Tabel 4.1.10 Jumlah Desa¹/Kelurahan yang Memiliki Fasilitas Sekolah Menurut Kecamatan dan Tingkat Pendidikan di Kabupaten Berau, 2019–2021
Number of Villages¹/Kelurahan Having Educational Facilities by Subdistrict and Educational Level in Berau Regency, 2019–2021

Kecamatan Subdistrict	SD Primary School		
	2019	2020	2021
(1)	(2)	(3)	(4)
Kelay	13	13	13
Talisayan	10	10	10
Tabalar	6	6	6
Biduk-Biduk	6	6	6
Pulau Derawan	5	5	5
Maratua	4	4	4
Sambaliung	14	14	14
Tanjung Redeb	6	6	6
Gunung Tabur	11	11	11
Segah	13	12	12
Teluk Bayur	6	6	6
Batu Putih	7	7	7
Biatan	7	8	7
Berau	108	108	107

Lanjutan Tabel/*Continued Table* 4.1.10

Kecamatan Subdistrict	SMP Junior High School		
	2019	2020	2021
(1)	(5)	(6)	(7)
Kelay	5	5	5
Talisayan	4	4	4
Tabalar	2	2	2
Biduk-Biduk	2	3	3
Pulau Derawan	3	3	3
Maratua	1	1	1
Sambaliung	7	7	7
Tanjung Redeb	6	6	6
Gunung Tabur	3	4	4
Segah	3	4	3
Teluk Bayur	6	6	6
Batu Putih	3	3	3
Biatan	2	3	4
Berau	47	51	51

Lanjutan Tabel/*Continued Table* 4.1.10

Kecamatan Subdistrict	SMA Senior High School		
	2019	2020	2021
(1)	(8)	(9)	(10)
Kelay	-	-	-
Talisayan	3	3	3
Tabalar	-	-	-
Biduk-Biduk	1	1	1
Pulau Derawan	-	-	-
Maratua	1	1	1
Sambaliung	5	3	3
Tanjung Redeb	8	5	5
Gunung Tabur	1	1	1
Segah	-	-	-
Teluk Bayur	3	3	3
Batu Putih	1	1	1
Biatan	1	2	2
Berau	24	20	20

Lanjutan Tabel/*Continued Table* 4.1.10

Kecamatan Subdistrict	SMK Vocational School		
	2019	2020	2021
(1)	(11)	(12)	(13)
Kelay	1	1	1
Talisayan	1	1	1
Tabalar	1	1	1
Biduk-Biduk	-	-	-
Pulau Derawan	1	1	1
Maratua	-	-	-
Sambaliung	-	-	-
Tanjung Redeb	8	4	4
Gunung Tabur	1	2	1
Segah	1	1	1
Teluk Bayur	-	-	-
Batu Putih	-	-	-
Biatan	-	-	-
Berau	14	11	10

Lanjutan Tabel/Continued Table 4.1.10

Kecamatan Subdistrict	Perguruan Tinggi University		
	2019	2020	2021
(1)	(14)	(15)	(16)
Kelay	-	-	-
Talisayan	-	-	-
Tabalar	-	-	-
Biduk-Biduk	-	-	-
Pulau Derawan	-	-	-
Maratua	-	-	-
Sambaliung	-	-	-
Tanjung Redeb	4	3	3
Gunung Tabur	-	-	-
Segah	-	-	-
Teluk Bayur	-	1	1
Batu Putih	-	-	-
Biatan	-	-	-
Berau	4	4	4

Catatan/Note: ¹ Desa pada tabel ini termasuk Unit Permukiman Transmigrasi (UPT) yang masih dibina oleh kementerian terkait dan nagari di Provinsi Sumatera Barat/Villages in this table include Transmigration Settlement Unit which is still fostered by the relevant ministries and the nagari in the Province of Sumatera Barat

Sumber/Source: BPS, Pendataan Potensi Desa (Podes)/ BPS-Statistics Indonesia, Village Potential Data Collection

Tabel 4.1.11
Table

Angka Partisipasi Murni (APM) dan Angka Partisipasi Kasar (APK) Menurut Jenjang Pendidikan di Kabupaten/ Kota XXX, 2020 dan 2021
Net Enrollment Rate and Gross Enrollment Ratio by Educational Level in Berau Regency, 2020 and 2021

Jenjang Pendidikan Educational Level	Angka Partisipasi Murni (APM) Net Enrollment Rate		Angka Partisipasi Kasar (APK) Gross Enrollment Ratio	
	2020	2021	2020	2021
(1)	(2)	(3)	(4)	(5)
SD/MI/Sederajat Primary School	99,04	99,18	105,78	106,84
SMP/MTs/ Sederajat Lower Secondary School	79,64	79,31	82,89	81,5
SMA/SMK/MA/Sederajat Upper Secondary School	71,19	71,39	92,61	95,38

Catatan/Note: ...

Sumber/Source: BPS, Survei Sosial Ekonomi Nasional (Susenas)/BPS-Statistics Indonesia, National Socioeconomic Survey

Tabel
Table 4.1.12**Persentase Penduduk Berumur 15 Tahun ke Atas yang Melek Huruf Menurut Kelompok Umur di Kabupaten Berau, 2020 dan 2021**
Percentage of Literate People Aged 15 Years and Over by Age Group in Berau Regency, 2020 and 2021

Kelompok Umur <i>Age Group</i>	2020	2021
(1)	(2)	(3)
15–19	100,00	100,00
20–24	99,21	99,21
25–29	99,50	99,50
30–34	99,58	99,58
35–39	99,48	99,48
40–44	98,56	98,56
45–49	100,00	100,00
50+	93,03	93,03
Jumlah/Total		
15–24	100,00	100,00
15–44	99,25	99,54
15+	97,87	99,02
45+	94,54	96,52

Catatan/Note: ...

Sumber/Source: BPS, Survei Sosial Ekonomi Nasional (Susenas)/BPS-Statistics Indonesia, National Socioeconomic Survey

4.2 KESEHATAN HEALTH

Tabel 4.2.1 **Jumlah Desa¹/Kelurahan Yang Memiliki Sarana Kesehatan Menurut Kecamatan di Kabupaten Berau, 2019–2021**
Table 4.2.1 **Number of Villages¹/Kelurahan Having Health Facilities by Subdistrict in Berau Regency, 2019–2021**

Kecamatan Subdistrict	Rumah Sakit Hospital		
	2019	2020	2021
(1)	(2)	(3)	(4)
Kelay	-	-	-
Talisayan	1	1	1
Tabalar	-	-	-
Biduk-Biduk	-	-	-
Pulau Derawan	-	-	-
Maratua	-	-	-
Sambaliung	-	-	-
Tanjung Redeb	1	1	1
Gunung Tabur	-	-	-
Segah	-	-	-
Teluk Bayur	-	-	-
Batu Putih	-	-	-
Biatan	-	-	-
Berau	2	2	2

Lanjutan Tabel/*Continued Table* 4.2.1

Kecamatan <i>Subdistrict</i>	Rumah Sakit Bersalin <i>Maternity Hospital</i>		
	2019	2020	2021
(1)	(5)	(6)	(7)
Kelay	–	–	–
Talisayan	–	–	–
Tabalar	–	–	–
Biduk-Biduk	–	–	–
Pulau Derawan	–	–	–
Maratua	–	–	–
Sambaliung	–	–	–
Tanjung Redeb	–	–	–
Gunung Tabur	–	–	–
Segah	–	–	–
Teluk Bayur	–	–	–
Batu Putih	–	–	–
Biatan	–	–	–
Berau	–	–	–

Lanjutan Tabel/*Continued Table 4.2.1*

Kecamatan <i>Subdistrict</i>	Poliklinik <i>Polyclinic</i>		
	2019	2020	2021
(1)	(8)	(9)	(10)
Kelay	1	-	-
Talisayan	1	2	1
Tabalar	5	2	4
Biduk-Biduk	-	-	-
Pulau Derawan	-	-	-
Maratua	-	-	-
Sambaliung	3	-	-
Tanjung Redeb	5	5	4
Gunung Tabur	-	-	-
Segah	1	6	-
Teluk Bayur	-	-	2
Batu Putih	-	2	-
Biatan	-	-	1
Berau	16	17	12

Lanjutan Tabel/Continued Table 4.2.1

Kecamatan Subdistrict	Puskesmas Public Health Center		
	2019	2020	2021
(1)	(11)	(12)	(13)
Kelay	5	3	3
Talisayan	2	1	1
Tabalar	2	1	1
Biduk-Biduk	1	1	1
Pulau Derawan	5	2	2
Maratua	1	1	1
Sambaliung	6	3	3
Tanjung Redeb	3	3	2
Gunung Tabur	2	2	2
Segah	2	2	2
Teluk Bayur	2	2	2
Batu Putih	1	1	1
Biatan	2	1	2
Berau	34	23	23

Lanjutan Tabel/*Continued Table 4.2.1*

Kecamatan <i>Subdistrict</i>	Puskesmas Pembantu <i>Subsidiary of Public Health Center</i>		
	2019	2020	2021
(1)	(14)	(15)	(16)
Kelay	16	14	9
Talisayan	9	9	9
Tabalar	8	6	6
Biduk-Biduk	6	6	6
Pulau Derawan	3	3	3
Maratua	3	3	3
Sambaliung	18	14	14
Tanjung Redeb	3	3	3
Gunung Tabur	12	10	10
Segah	12	11	11
Teluk Bayur	5	3	4
Batu Putih	6	6	5
Biatan	6	7	7
Berau	107	95	90

Lanjutan Tabel/Continued Table 4.2.1

Kecamatan Subdistrict	Apotek Pharmacy		
	2019	2020	2021
(1)	(17)	(18)	(19)
Kelay	-	-	-
Talisayan	4	3	1
Tabalar	-	-	-
Biduk-Biduk	-	-	-
Pulau Derawan	2	2	3
Maratua	1	-	-
Sambaliung	3	2	2
Tanjung Redeb	32	34	6
Gunung Tabur	-	-	-
Segah	1	2	2
Teluk Bayur	4	6	2
Batu Putih	-	2	1
Biatan	1	1	1
Berau	48	52	18

Catatan/Note: ¹ Desa pada tabel ini termasuk Unit Permukiman Transmigrasi (UPT) yang masih dibina oleh kementerian terkait dan nagari di Provinsi Sumatera Barat/Villages in this table include Transmigration Settlement Unit which is still fostered by the relevant ministries and the nagari in the Province of Sumatera Barat

Sumber/Source: BPS, Pendataan Potensi Desa (Podes)/BPS-Statistics Indonesia, Village Potential Data Collecting

Tabel 4.2.2
Table

Jumlah Tenaga Kesehatan Menurut Kecamatan di Kabupaten Berau, 2021
Number of Health Human Resources by Subdistrict in Berau Regency, 2021

Kecamatan Subdistrict	Dokter ¹ Doctor ¹	Dokter Gigi ² Dentist ²	Perawat Nurse	Bidan Midwife	Tenaga kefarmasian Pharmacist
(1)	(2)	(3)	(4)	(5)	(6)
Nama Kabupaten/Kota					

Lanjutan Tabel/Continued Table 4.2.2

Kecamatan Subdistrict	Tenaga Kesehatan Masyarakat Public Health worker	Tenaga Kesehatan Lingkungan Environmental Health Worker	Tenaga Gizi Nutritionist	Ahli Teknologi Laboratorium Medik Medical Laboratory Technician
(1)	(7)	(8)	(9)	(10)
Nama Kabupaten/Kota				

Catatan/Note: ¹ Dokter dalam tabel ini termasuk dokter spesialis (selain spesialis gigi) dan dokter umum/Doctor in this table include medical specialist (exclude dentist specialist) and general practitioner

² Dokter gigi dalam tabel ini termasuk dokter spesialis gigi dan dokter gigi/Doctor in this table include dentist dan dentist specialist

Sumber/Source: ...

Tabel 4.2.3
Table

Jumlah Rumah Sakit Umum, Rumah Sakit Khusus, Puskesmas, Klinik Pratama, dan Posyandu Menurut Kecamatan di Kabupaten Berau, 2020 dan 2021
Number of General Hospital, Specialized Hospital, Public Health Center, Primary Clinic, and Integrated Health Post by Subdistrict in Berau Regency, 2020 and 2021

Kecamatan Subdistrict	Rumah Sakit Umum General Hospital		Rumah Sakit Khusus Specialized Hospital	
	2019	2020	2019	2020
(1)	(2)	(3)	(4)	(5)
Nama Kabupaten/Kota				

Lanjutan Tabel/Continued Table 4.2.3

Kecamatan Subdistrict	Puskesmas ¹ Rawat Inap Public Health Center ¹ with Inpatient Care		Puskesmas ¹ Non Rawat Inap Public Health Center ¹ without Inpatient Care	
	2019	2020	2019	2020
(1)	(6)	(7)	(8)	(9)
Nama Kabupaten/Kota				

Lanjutan Tabel/*Continued Table 4.2.3*

Kecamatan Subdistrict	Klinik Pratama Primary Clinic		Posyandu Intregrated Health Post	
	2019	2020	2019	2020
(1)	(10)	(11)	(12)	(13)
Nama Kabupaten/Kota				

Catatan/Note: ¹ Puskesmas yang teregistrasi/Registered Public Health Center

Sumber/Source: ...

4.3 AGAMA DAN SOSIAL LAINNYA RELIGION AND OTHER SOCIAL AFFAIRS

Tabel 4.3.1 Jumlah Penduduk Menurut Kecamatan dan Agama yang Dianut di Kabupaten Berau, 2021
Population by Subdistrict and Religion in Berau Regency, 2021

Kecamatan Subdistrict	Islam	Protestan Protestant	Katolik Catholic	Hindu	Budha Buddha	Lainnya Others
(1)	(2)	(3)	(4)	(5)	(6)	(7)
Kelay	2 506	3 139	323	6	2	-
Talisayan	11 690	677	2 770	4	-	-
Tabalar	6 624	608	112	1	1	1
Biduk-Biduk	6 964	193	15	-	-	-
Pulau Derawan	12 371	68	122	1	7	-
Maratua	3 754	8	11	-	-	-
Sambaliung	32 495	3 611	3 410	36	8	6
Tanjung Redeb	62 710	6 578	2 323	87	595	18
Gunung Tabur	23 191	2 716	1 104	1	3	-
Segah	8 959	3 170	2 255	18	1	1
Teluk Bayur	29 664	1 392	723	38	31	-
Batu Putih	7 038	610	872	1	-	-
Biatan	7 159	480	667	30	-	-
Berau	215 125	23 250	14 707	223	648	26

Catatan/Note: ...

Sumber/Source: Kementerian Agama Kabupaten Berau

Tabel
Table 4.3.2**Jumlah Tempat Peribadatan Menurut Kecamatan di
Kabupaten Berau, 2021**
*Number of Places of Worship by Subdistrict in Berau
Regency, 2021*

Kecamatan Subdistrict	Masjid Mosque	Mushola Pray Room	Gereja Protestan Protestant Church	Gereja Katholik Catholic Church	Pura Temple	Vihara
(1)	(2)	(3)	(4)	(5)	(6)	(7)
Kelay	9	11	14	7	-	-
Talisayan	17	26	10	10	-	-
Tabalar	14	20	8	1	-	-
Biduk-Biduk	11	28	-	-	-	-
Pulau Derawan	6	10	1	-	-	-
Maratua	5	6	-	1	-	-
Sambaliung	36	44	22	11	1	-
Tanjung Redeb	45	74	20	1	-	2
Gunung Tabur	23	37	15	5	-	-
Segah	13	24	18	13	-	-
Teluk Bayur	36	67	6	3	-	-
Batu Putih	13	17	8	1	-	-
Biatan	13	29	6	1	-	-
Berau	241	393	128	54	1	2

Catatan/Note: ...

Sumber/Source: ...

Tabel 4.3.3 Jumlah Desa¹/Kelurahan yang Mengalami Bencana Alam² Menurut Kecamatan di Kabupaten Berau, 2019–2021
Number of Villages¹/Kelurahan that Had Natural Disaster² by Subdistrict in Berau Regency, 2019–2021

Kecamatan Subdistrict	Banjir/Flood		
	2019	2020	2021
(1)	(2)	(3)	(4)
Kelay	-	-	8
Talisayan	-	2	-
Tabalar	-	-	-
Biduk-Biduk	-	-	-
Pulau Derawan	-	-	-
Maratua	-	-	-
Sambaliung	-	3	2
Tanjung Redeb	-	-	-
Gunung Tabur	-	-	1
Segah	-	1	5
Teluk Bayur	-	1	2
Batu Putih	-	-	-
Biatan	-	1	-
Berau	-	8	18

Lanjutan Tabel/*Continued Table* 4.3.3

Kecamatan <i>Subdistrict</i>	Gempa Bumi/ <i>Earthquake</i>		
	2019	2020	2021
(1)	(5)	(6)	(7)
Kelay	–	–	–
Talisayan	–	–	–
Tabalar	–	–	–
Biduk-Biduk	–	–	–
Pulau Derawan	–	–	–
Maratua	–	–	–
Sambaliung	–	–	–
Tanjung Redeb	–	–	–
Gunung Tabur	–	–	–
Segah	–	–	–
Teluk Bayur	–	–	–
Batu Putih	–	–	–
Biatan	–	–	–
Berau	–	–	–

Lanjutan Tabel/*Continued Table* 4.3.3

Kecamatan Subdistrict	Tanah Longsor/ <i>Landslide</i>		
	2019	2020	2021
(1)	(8)	(9)	(10)
Kelay	–	–	–
Talisayan	–	–	–
Tabalar	–	–	–
Biduk-Biduk	–	–	–
Pulau Derawan	–	–	–
Maratua	–	–	–
Sambaliung	–	–	–
Tanjung Redeb	–	–	–
Gunung Tabur	–	–	–
Segah	–	–	–
Teluk Bayur	–	–	2
Batu Putih	–	–	–
Biatan	–	–	–
Berau	–	–	2

Catatan/*Note*: ¹ Desa pada tabel ini termasuk Unit Permukiman Transmigrasi (UPT) yang masih dibina oleh kementerian terkait dan nagari di Provinsi Sumatera Barat/*Villages in this table are included in Transmigration Settlement Unit which is still fostered by the relevant ministries and the nagari in the Province of Sumatera Barat*

Sumber/*Source*: ² Kejadian dalam setahun sebelum tahun pencacahan/*Occured during the last one year before the enumeration years*
BPS, Pendataan Potensi Desa (Podes)/*BPS-Statistics Indonesia, Village Potential Data Collecting*

4.4 KEMISKINAN POVERTY

Tabel 4.4.1 Garis Kemiskinan, Jumlah, dan Persentase Penduduk Miskin di Kabupaten Berau, 2014–2021
Poverty Line, Number, and Percentage of Poor People in Berau Regency, 2014–2021

Tahun Year	Garis Kemiskinan (rupiah/kapita/bulan) Poverty Line (rupiah/capita/month)	Jumlah Penduduk Miskin (ribu) Number of Poor People (thousand)	Persentase Penduduk Miskin Percentage of Poor People
(1)	(2)	(3)	(4)
2014			
2015			
2016			
2017			
2018	502 564	11,33	5,04
2019	526 615	11,62	5,04
2020	568 500	12,3	5,19
2021	595 550	13,62	5,88

Catatan/Note: ...

Sumber/Source: BPS, Survei Sosial Ekonomi Nasional Maret/BPS-Statistics Indonesia, March National Socioeconomic Survey

Tabel 4.4.2 Indeks Kedalaman Kemiskinan dan Indeks Keparahan Kemiskinan di Kabupaten Berau, 2014–2021
Poverty Gap Index and Poverty Severity Index in Berau Regency, 2014–2021

Tahun Year	Indeks Kedalaman Kemiskinan Poverty Gap Index	Indeks Keparahan Kemiskinan Poverty Severity Index
(1)	(2)	(3)
2014		
2015		
2016		
2017		
2018	0,57	0,11
2019	0,66	0,12
2020	0,7	0,17
2021	0,95	0,20

Catatan/Note: ...

Sumber/Source: BPS, Survei Sosial Ekonomi Nasional Maret/BPS-Statistics Indonesia, March National Socioeconomic Survey

BAB 05 **CHAPTER**

PERTANIAN, KEHUTANAN, PETERNAKAN, & PERIKANAN

AGRICULTURE, FORESTRY, LIVESTOCK, AND FISHERY

<https://beraukab.bps.go.id>

<https://beraukab.bps.go.id>

PENJELASAN TEKNIS

1. Lahan sawah adalah lahan pertanian yang berpetak-petak dan dibatasi oleh pematang (galengan), saluran untuk menahan/menyalurkan air, yang biasanya ditanami padi sawah tanpa memandang dari mana diperoleh atau status lahan tersebut Lahan yang dimaksud termasuk lahan yang terdaftar di Pajak Bumi Bangunan, luran Pembangunan Daerah, lahan bengkok, lahan serobotan, lahan rawa yang ditanami padi dan lahan bekas tanaman tahunan yang telah dijadikan sawah, baik yang ditanami padi, palawija atau tanaman semusim lainnya
2. Tegai/Kebun adalah lahan pertanian bukan sawah (lahan kering) yang ditanami tanaman semusim atau tahunan dan terpisah dengan halaman sekitar rumah serta penggunaannya tidak berpindah pindah
3. Ladang/Huma adalah lahan pertanian bukan sawah (lahan kering) yang biasanya ditanami tanaman semusim dan penggunaannya hanya semusim atau dua musim, kemudian akan ditinggalkan bila sudah tidak subur lagi (berpindah - pindah) Kemungkinan lahan ini beberapa tahun kemudian akan dikerjakan kembali jika sudah subur
4. Lahan yang sementara tidak diusahakan adalah lahan yang biasanya diusahakan tetapi untuk sementara (lebih dari 1 (satu) tahun tetapi kurang dari atau sama dengan 2 (dua) tahun) tidak diusahakan, termasuk lahan sawah yang tidak diusahakan selama lebih dari 2 (dua) tahun
5. Data pokok tanaman pangan yang dikumpulkan adalah luas panen dan produktivitas (hasil per hektar) Produksi tanaman pangan merupakan hasil perkalian antara luas panen dengan produktivitas

TECHNICAL NOTES

1. *Wetland is agricultural land that separated by small dykes to resist water where the main crop is usually wetland paddy without considering where it is got from or the status of the land It includes the land that is registered at land income tax office regional development contribution 'bengkok' land illegal ownership swamps for rice cultivation and annual crop land mark that has been used as rice field which are both planted with paddy secondary crops or the other seasonal crops.*
2. *Dry field/Garden is an dryland (unirrigated land) which is planted with seasonal or annual crops and separately from the yard around the house without shifting.*
3. *Unirrigated agricultural field/Shifting cultivation land is dryland (unirrigated land) that usually is cultivated for seasonal crops and utilized only for one or two seasons then it will be left when it is not fertile (shifting) Maybe this land will be used again in a few years if it has been fertile.*
4. *Temporarily unused land is land that is regularly used but temporarily (more than a year but less or equal than twoyears) is unused it includes wetland that is not cultivated more than two years.*
5. *The main food crops data collected consists of harvested area and productivity (yield per hectare) Food crops production is generated by harvested area multiplied by productivity The harvested area data is collected every*

6. Pengumpulan data luas panen dilakukan setiap bulan dengan pendekatan area kecamatan di seluruh wilayah Indonesia Pengumpulan data produktivitas dilakukan melalui pengukuran langsung pada plot ubinan berukuran 2½ m x 2½ m Pengumpulan data produktivitas dilakukan setiap subround (empat bulanan) pada waktu panen petani
7. Data produksi padi dan palawija yang disajikan adalah dalam kualitas: gabah kering giling (padi), pipilan kering (jagung), biji kering (kedelai dan kacang tanah), dan umbi basah (ubi kayu dan ubi jalar)
8. Tanaman sayuran dan buah-buahan semusim Tanaman sayuran semusim adalah tanaman sumber vitamin, garam mineral dan lain-lain yang dikonsumsi dari bagian tanaman yang berupa daun, bunga, buah, dan umbinya, yang berumur kurang dari satu tahun Tanaman buah-buahan semusim adalah tanaman sumber vitamin, garam mineral, dan lain-lain yang dikonsumsi dari bagian tanaman yang berupa buah, berumur kurang dari satu tahun, tidak berbentuk pohon/rumpun tetapi menjalar dan berbatang lunak Tanaman buah-buahan dan sayuran tahunan
9. Tanaman buah-buahan tahunan adalah tanaman sumber vitamin, garam mineral, dan lain-lain yang dikonsumsi dari bagian tanaman yang berupa buah dan merupakan tanaman tahunan
10. Tanaman sayuran tahunan adalah tanaman sumber vitamin, garam mineral, dan lain-lain yang dikonsumsi dari bagian tanaman yang berupa daun dan atau buah yang berumur lebih dari satu tahun
11. Tanaman biofarmaka adalah tanaman yang bermanfaat untuk obat-obatan, kosmetik, dan kesehatan yang dikonsumsi atau digunakan dari bagian-bagian tanaman
6. *month using sub district area approach in all sub district in Indonesia The productivity data collection is conducted by a direct measurement in 2½m x 2½m crop cutting plot The productivity measurement is conducted in every subround (four monthly) at the time when farmers are harvesting their crops .*
7. *Production of paddy and secondary crops data are presented in the form of: dry unhusked rice (paddy) dry loose maize (maize) dry shells crops (soybeans and peanuts) and fresh roots (cassava and sweet potatoes)*
8. *Seasonal vegeTable and fruit plants Seasonal vegeTable plants are plants which are the Sources of vitamin mineral salt etc consumed from the part of the plant in the form of leaf flower fruit and root with the age of less than one year Seasonal fruit plants are plants which are the Sources of vitamin mineral salt etc consumed from the part of the plant in the form of fruits These plants are creeps with the age of less than one year .*
9. *Annual fruit and vegeTable plants Annual fruit plants are plants which are the Sources of vitamin contained mineral salt etc consumed from the part of plant in the form of fruit and more than one year of age*
10. *Annual vegeTable plants are plants which are the Sources of vitamin contained mineral salt etc consumed from the part of the plant in the form of vegeTable and more than one year of age*
11. *Medicinal plants are plants which are useful for medicine It is consumed from part of the plant such as leaf flower fruit tuber and root.*

- seperti daun, batang, buah, umbi (rimpang) ataupun akar
12. Tanaman hias adalah tanaman yang mempunyai nilai keindahan baik bentuk, warna daun, tajuk maupun bunganya, sering digunakan untuk penghias pekarangan dan lain sebagainya
 13. Luas panen tanaman hortikultura adalah luas tanaman sayuran, buah-buahan, biofarmaka, dan tanaman hias yang diambil hasilnya/ dipanen pada periode pelaporan
 14. Luas panen untuk tanaman sayuran adalah luas tanaman yang dipanen sekaligus/habis/ dibongkar dan luas tanaman yang dipanen berkali-kali (lebih dari satu kali)/belum habis
 15. Tanaman yang dipanen sekaligus/ habis/ dibongkar adalah tanaman yang sehabis panen langsung dibongkar/dicabut, terdiri dari bawang merah, bawang putih, bawang daun, kentang, kol/kubis, kembang kol, petsai/sawi, wortel, lobak, dan kacang merah
 16. Tanaman yang dipanen berkali-kali (lebih dari satu kali)/belum habis adalah tanaman yang pemanenan-nya lebih dari satu kali dan biasanya dibongkar apabila panen terakhir sudah tidak memadai lagi, terdiri dari: kacang panjang, cabe besar, cabe rawit, jamur, tomat, terung, buncis, ketimun, labu siam, kangkung, bayam, melon, semangka, dan blewah
 17. Produksi hortikultura adalah hasil menurut bentuk produk dari setiap tanaman sayuran, buah-buahan, biofarmaka dan tanaman hias yang diambil berdasarkan luas yang dipanen/ tanaman yang menghasilkan pada bulan/ triwulan laporan
12. *Ornamental plants are plants which have a beauty value either in shape colour of leaf or crown of flower and they are often used as a yard decorator*
 13. *Harvested area of horticulture is area which vegeTable fruit medicinal and ornamental plant of crop harvested during the period of report*
 14. *Harvested area of vegeTables is area of entirely plant harvested/demolished and plant harvested several times/undemolished*
 15. *Entirely plants harvested/ demolished are plants usually harvested once and demolished to be substituted by other plants consisting of: shallots garlic leeks potato cabbage cauli flower mustard green carrots chineseradish and red kidney beans*
 16. *Plants harvested several times/ undemolished are plants usually harvested more than once and demolished in the case that the last harvest was economically not profiTable They consist of: yard long beans chili small chili mushroom tomatoes eggplant frech beans cucumber pumpkin/ chajota swamp cabbage spinach melon watermelon and blewah*
 17. *Horticulture production is the standard production quantity form of vegeTable fruit medicinal and ornamental plant based on harvested area/the number of production plants reported monthly/quarterly*

5.1 HORTIKULTURA

HORTICULTURE

Tabel 5.1.1 **Luas Panen Tanaman Sayuran Menurut Kecamatan dan Jenis Tanaman di Kabupten Berau (ha), 2020 dan 2021***
Table 5.1.1 **Harvested Area of Vegetables by Subdistrict and Kind of Plant in Berau Regency (ha), 2020 and 2021***

Kecamatan Subdistrict	Bawang Merah Shallot		Cabai Besar Chili/Big Chili	
	2020	2021*	2020	2021*
(1)	(2)	(3)	(4)	(5)
Kelay	5	5	39	39
Talisayan	4,5	4,5	9,55	9,55
Tabalar	0	0	37	37
Biduk-Biduk	0	0	0	0
Pulau Derawan	1	1	8,82	8,82
Maratua	0	0	0	0
Sambaliung	2	2	13	13
Tanjung Redeb	0	0	0	0
Gunung Tabur	3	3	161,5	161,5
Segah	1	1	1,5	1,5
Teluk Bayur	0	0	55	55
Batu Putih	2	2	81	81
Biatan	1	1	4,5	4,5
Berau	19,5	19,5	410,87	410,87

Lanjutan Tabel/Continued Table 5.1.1

Kecamatan Subdistrict	Cabai Rawit Chili/Cayenne Pepper		Kentang Potato	
	2020	2021*	2020	2021*
(1)	(6)	(7)	(8)	(9)
Kelay	33	33	-	-
Talisayan	3	3	-	-
Tabalar	7	7	-	-
Biduk-Biduk	0	0	-	-
Pulau Derawan	8	8	-	-
Maratua	0	0	-	-
Sambaliung	11	11	-	-
Tanjung Redeb	0	0	-	-
Gunung Tabur	148	148	-	-
Segah	1	1	-	-
Teluk Bayur	34	34	-	-
Batu Putih	80	80	-	-
Biatan	3	3	-	-
Berau	328	328	-	-

Lanjutan Tabel/*Continued Table* 5.1.1

Kecamatan Subdistrict	Kubis Cabbage		Tomat Tomato	
	2020	2021*	2020	2021*
(1)	(10)	(11)	(12)	(13)
Kelay	-	-	12	12
Talisayan	-	-	6	6
Tabalar	-	-	0	0
Biduk-Biduk	-	-	0	0
Pulau Derawan	-	-	0	0
Maratua	-	-	0	0
Sambaliung	-	-	2	2
Tanjung Redeb	-	-	0	0
Gunung Tabur	-	-	154	154
Segah	-	-	0,2	0,2
Teluk Bayur	-	-	23	23
Batu Putih	-	-	4	4
Biatan	-	-	2	2
Berau	-	-	203,2	203,2

Lanjutan Tabel/Continued Table 5.1.1

Kecamatan Subdistrict	Bawang Putih Garlic		Petsai	
	2020	2021 ^a	2020	2021 ^a
(1)	(14)	(15)	(16)	(17)
Kelay	-	-	2	2
Talisayan	-	-	1	1
Tabalar	-	-	0	0
Biduk-Biduk	-	-	0	0
Pulau Derawan	-	-	0	0
Maratua	-	-	0	0
Sambaliung	-	-	11	11
Tanjung Redeb	-	-	24	24
Gunung Tabur	-	-	48,5	48,5
Segah	-	-	2,3	2,3
Teluk Bayur	-	-	59	59
Batu Putih	-	-	6,25	6,25
Biatan	-	-	1	1
Berau	-	-	155,05	155,05

Catatan/Note: ...

Sumber/Source: BPS, Statistik Pertanian Hortikultura SPH-SBS/BPS-Statistics Indonesia, Agricultural Statistic for Horticulture SPH-SBS

Tabel 5.1.2 **Produksi Tanaman Sayuran Menurut Kecamatan dan Jenis Tanaman di Kabupten Berau (kuintal), 2020 dan 2021***
Production of Vegetables by Subdistrict and Kind of Plant in Berau Regency (quintal), 2020 and 2021*

Kecamatan Subdistrict	Bawang Merah Shallot		Cabai Besar Chili/Big Chili	
	2020	2021*	2020	2021*
(1)	(2)	(3)	(4)	(5)
Kelay	11	11	155	155
Talisayan	27	27	20,6	20,6
Tabalar	-	-	1 591,0	1 591,0
Biduk-Biduk	-	-	-	-
Pulau Derawan	2	2	25,2	25,2
Maratua	-	-	-	-
Sambaliung	5	5	115	115
Tanjung Redeb	-	-	-	-
Gunung Tabur	320	320	10 764,0	10 764,0
Segah	2	2	62,2	62,2
Teluk Bayur	-	-	305	305
Batu Putih	184	184	313,5	313,5
Biatan	85	85	105	105
Berau	636	636	13 456,5	13 456,5

Lanjutan Tabel/Continued Table 5.1.2

Kecamatan Subdistrict	Cabai Rawit Chili/Cayenne Pepper		Kentang Potato	
	2020	2021*	2020	2021*
(1)	(6)	(7)	(8)	(9)
Kelay	-	-	-	-
Talisayan	-	-	-	-
Tabalar	-	-	-	-
Biduk-Biduk	-	-	-	-
Pulau Derawan	-	-	-	-
Maratua	-	-	-	-
Sambaliung	-	-	-	-
Tanjung Redeb	-	-	-	-
Gunung Tabur	-	-	-	-
Segah	-	-	-	-
Teluk Bayur	-	-	-	-
Batu Putih	-	-	-	-
Biatan	-	-	-	-
Berau	-	-	-	-

Lanjutan Tabel/Continued Table 5.1.2

Kecamatan Subdistrict	Kubis Cabbage		Tomat Tomato	
	2020	2021*	2020	2021*
(1)	(10)	(11)	(12)	(13)
Kelay	-	-	155	155
Talisayan	-	-	20,6	20,6
Tabalar	-	-	1 591,0	1 591,0
Biduk-Biduk	-	-	-	-
Pulau Derawan	-	-	25,2	25,2
Maratua	-	-	-	-
Sambaliung	-	-	115	115
Tanjung Redeb	-	-	-	-
Gunung Tabur	-	-	10 764,0	10 764,0
Segah	-	-	62,2	62,2
Teluk Bayur	-	-	305	305
Batu Putih	-	-	313,5	313,5
Biatan	-	-	105	105
Berau	-	-	13 456,5	13 456,5

Lanjutan Tabel/Continued Table 5.1.2

Kecamatan Subdistrict	Bawang Putih Garlic	
	2020	2021*
(1)	(14)	(15)
Kelay	-	-
Talisayan	-	-
Tabalar	-	-
Biduk-Biduk	-	-
Pulau Derawan	-	-
Maratua	-	-
Sambaliung	-	-
Tanjung Redeb	-	-
Gunung Tabur	-	-
Segah	-	-
Teluk Bayur	-	-
Batu Putih	-	-
Biatan	-	-
Berau		

Catatan/Note: ...

Sumber/Source: BPS, Statistik Pertanian Hortikultura SPH-SBS/BPS-Statistics Indonesia, Agricultural Statistic for Horticulture SPH-SBS

Tabel
Table 5.1.3

Luas Panen Tanaman Sayuran dan Buah-buahan Semusim Menurut Jenis Tanaman di Kabupaten Berau (ha), 2018–2021
Harvested Area of Seasonal Vegetables and Fruits by Kind of Plant in Berau Regency (ha), 2018–2021

Jenis Tanaman Kind of Plants	2018	2019	2020	2021 ^x
(1)	(2)	(3)	(4)	(5)
Sayuran/Vegetables:				
Bawang Merah/Shallots				
Bawang Putih/Garlic				
Cabai Besar/Chili/Big Chili				
Cabai Rawit/Chili/Cayenne Pepper				
Kentang/Potato				
Kubis/Cabbage				
Buah–buahan/Fruits:				
Komoditas daerah				
Komoditas daerah				

Catatan/Note: ...

Sumber/Source: BPS, Statistik Pertanian Hortikultura SPH-SBS/BPS-Statistics Indonesia, Agricultural Statistic for Horticulture SPH-SBS

Tabel 5.1.4 **Produksi Tanaman Sayuran dan Buah-buahan Semusim Menurut Jenis Tanaman di Kabupaten Berau (kuintal), 2018–2021**
Production of Seasonal Vegetables and Fruits by Kind of Plant in Berau Regency (quintal), 2018–2021

Jenis Tanaman <i>Kind of Plants</i>	2018	2019	2020	2021 ^x
(1)	(2)	(3)	(4)	(5)
Sayuran/Vegetables:				
Bawang Merah/ <i>Shallots</i>				
Bawang Putih/ <i>Garlic</i>				
Cabai Besar/ <i>Chili/Big Chili</i>				
Cabai Rawit/ <i>Chili/Cayenne Pepper</i>				
Kentang/ <i>Potato</i>				
Kubis/ <i>Cabbage</i>				
Komoditas daerah				
Komoditas daerah				
Buah–buahan/Fruits:				
Komoditas daerah				
Komoditas daerah				

Catatan/Note: ...

Sumber/Source: BPS, Statistik Pertanian Hortikultura SPH-SBS/BPS-Statistics Indonesia, Agricultural Statistic for Horticulture SPH-SBS

Tabel
Table 5.1.5

Luas Panen Tanaman Biofarmaka Menurut Kecamatan dan Jenis Tanaman di Kabupten Berau (m²), 2020 dan 2021^x
Harvested Area of Medicinal Plants by Subdistrict and Kind of Plant in Berau Regency (m²), 2020 and 2021^x

Kecamatan Subdistrict	Jahe Ginger		Laos/Lengkuas Galanga		Kencur East Indian Galangal	
	2020	2021 ^x	2020	2021 ^x	2020	2021 ^x
(1)	(2)	(3)	(4)	(5)	(6)	(7)
Kelay	-	-	-	-	-	-
Talisayan	630	630	570	570	390	390
Tabalar	-	-	-	-	-	-
Biduk-Biduk	-	-	-	-	-	-
Pulau Derawan	-	-	-	-	-	-
Maratua	-	-	-	-	-	-
Sambaliung	-	-	-	-	-	-
Tanjung Redeb	132	132	140	140	63	63
Gunung Tabur	-	-	-	-	-	-
Segah	-	-	-	-	-	-
Teluk Bayur	1 655	1 655	1 020	1 020	1 162	1 162
Batu Putih	155	155	135	135	69	69
Biatan	-	-	-	-	-	-
Berau	2 572	2 572	1 865	1 865	1 684	1 684

Lanjutan Tabel/*Continued Table* 5.1.5

Kecamatan Subdistrict	Kunyit Turmeric	
	2020	2021 ^x
(1)	(8)	(9)
Kelay	-	-
Talisayan	150	150
Tabalar	-	-
Biduk-Biduk	-	-
Pulau Derawan	-	-
Maratua	-	-
Sambaliung	-	-
Tanjung Redeb	76	76
Gunung Tabur	-	-
Segah	-	-
Teluk Bayur	1 380	1 380
Batu Putih	43	43
Biatan	-	-
Berau	1 649	1 649

Catatan/Note: ...

Sumber/Source: BPS, Statistik Pertanian Hortikultura SPH-TBF/BPS-Statistics Indonesia, Agricultural Statistic for Horticulture SPH-TBF

Tabel
Table 5.1.6**Produksi Tanaman Biofarmaka Menurut Kecamatan dan Jenis Tanaman di Kabupten Berau (kg), 2020 dan 2021***
Production of Medicinal Plants by Subdistrict and Kind of Plant in Berau Regency (kg), 2020 and 2021*

Kecamatan Subdistrict	Jahe Ginger		Laos/Lengkuas Galanga		Kencur East Indian Galangal	
	2020	2021*	2020	2021*	2020	2021*
(1)	(2)	(3)	(4)	(5)	(6)	(7)
Kelay	-	-	-	-	-	-
Talisayan	170	170	130	130	95	95
Tabalar	-	-	-	-	-	-
Biduk-Biduk	-	-	-	-	-	-
Pulau Derawan	-	-	-	-	-	-
Maratua	-	-	-	-	-	-
Sambaliung	-	-	-	-	-	-
Tanjung Redeb	16	16	20	20	16	16
Gunung Tabur	-	-	-	-	-	-
Segah	-	-	-	-	-	-
Teluk Bayur	1 900	1 900	850	850	1 520	1 520
Batu Putih	257	257	100	100	105	105
Biatan	-	-	-	-	-	-
Berau	2 343	2 343	1 100	1 100	1 736	1 736

Lanjutan Tabel/Continued Table 5.1.6

Kecamatan Subdistrict	Kunyit Turmeric	
	2020	2021 ^x
(1)	(8)	(9)
Kelay	-	-
Talisayan	110	110
Tabalar	-	-
Biduk-Biduk	-	-
Pulau Derawan	-	-
Maratua	-	-
Sambaliung	-	-
Tanjung Redeb	14	14
Gunung Tabur	-	-
Segah	-	-
Teluk Bayur	2 300	2 300
Batu Putih	70	70
Biatan	-	-
Berau	2 494	2 494

Catatan/Note: ...

Sumber/Source: BPS, Statistik Pertanian Hortikultura SPH-TBF/BPS-Statistics Indonesia, Agricultural Statistic for Horticulture SPH-TBF

Tabel
Table 5.1.7**Luas Panen Tanaman Biofarmaka Menurut Jenis Tanaman
di Kabupten Berau (m²), 2018–2021**
**Harvested Area of Medicinal Plants by Kind of Plant in Berau
Regency (m²), 2018–2021**

Jenis Tanaman Kind of Plants	2018	2019	2020	2021 ^x
(1)	(2)	(3)	(4)	(5)
Jahe/Ginger	2 572	2 572	2 572	2 572
Kencur/East Indian Galangal	1 865	1 865	1 865	1 865
Kunyit/Turmeric	1 684	1 684	1 684	1 684
Laos/Lengkuas/Galanga	1 649	1 649	1 649	1 649

Catatan/Note: ...

Sumber/Source: BPS, Statistik Pertanian Hortikultura SPH-TBF/BPS-Statistics Indonesia, Agricultural Statistic for Horticulture SPH-TBF

Tabel 5.1.8 **Produksi Tanaman Biofarmaka Menurut Jenis Tanaman di Kabupten Berau (kg), 2018–2021**
Table 5.1.8 **Production of Medicinal Plants by Kind of Plant in Berau Regency (kg), 2018–2021**

Jenis Tanaman Kind of Plants	2018	2019	2020	2021 ^x
(1)	(2)	(3)	(4)	(5)
Jahe/ <i>Ginger</i>	2 343	2 343	2 343	2 343
Kencur/ <i>East Indian Galangal</i>	1 100	1 100	1 100	1 100
Kunyit/ <i>Turmeric</i>	1 736	1 736	1 736	1 736
Laos/ <i>Lengkuas/Galanga</i>	2 494	2 494	2 494	2 494

Catatan/Note: ...

Sumber/Source: BPS, Statistik Pertanian Hortikultura SPH-TBF/BPS-Statistics Indonesia, Agricultural Statistic for Horticulture SPH-TBF

Tabel
Table 5.1.9

Luas Panen Tanaman Hias Menurut Kecamatan dan Jenis Tanaman di Kabupten Berau (m²), 2020 dan 2021^x
Harvested Area of Ornamental Plants by Subdistrict and Kind of Plant in Berau Regency (m²), 2020 and 2021^x

Kecamatan Subdistrict	Anggrek/ <i>Orchid</i>		Krisan/ <i>Chrysantemum</i>		Mawar/ <i>Rose</i>	
	2020	2021 ^x	2020	2021 ^x	2020	2021 ^x
(1)	(2)	(3)	(4)	(5)	(6)	(7)
Kelay	-	-	-	-	-	-
Talisayan	-	-	-	-	-	-
Tabalar	-	-	-	-	-	-
Biduk-Biduk	-	-	-	-	-	-
Pulau Derawan	-	-	-	-	-	-
Maratua	-	-	-	-	-	-
Sambaliung	-	-	-	-	-	-
Tanjung Redeb	-	-	-	-	-	-
Gunung Tabur	-	-	-	-	-	-
Segah	-	-	-	-	-	-
Teluk Bayur	-	-	-	-	-	-
Batu Putih	-	-	-	-	-	-
Biatan	-	-	-	-	-	-
Berau	-	-	-	-	-	-

Lanjutan Tabel/*Continued Table* 5.1.9

Kecamatan <i>Subdistrict</i>	Sedap Malam/ <i>Tuberose</i>	
	2020	2021*
(1)	(8)	(9)
Kelay	-	-
Talisayan	-	-
Tabalar	-	-
Biduk-Biduk	-	-
Pulau Derawan	-	-
Maratua	-	-
Sambaliung	-	-
Tanjung Redeb	-	-
Gunung Tabur	-	-
Segah	-	-
Teluk Bayur	-	-
Batu Putih	-	-
Biatan	-	-
Berau	-	-

Catatan/*Note*: ...

Sumber/*Source*: BPS, Statistik Pertanian Hortikultura SPH-TH/*BPS-Statistics Indonesia, Agricultural Statistik for Horticulture SPH-TH*

Tabel
Table 5.1.10**Produksi Tanaman Hias Menurut Kecamatan dan Jenis Tanaman di Kabupten Berau (tangkai), 2020 dan 2021^x**
Production of Ornamental Plants by Subdistrict and Kind of Plant in Berau Regency (stalks), 2020 and 2021^x

Kecamatan Subdistrict	Anggrek/ <i>Orchid</i>		Krisan/ <i>Chrysantemum</i>		Mawar/ <i>Rose</i>	
	2020	2021 ^x	2020	2021 ^x	2020	2021 ^x
(1)	(2)	(3)	(4)	(5)	(6)	(7)
Kelay	-	-	-	-	-	-
Talisayan	-	-	-	-	-	-
Tabalar	-	-	-	-	-	-
Biduk-Biduk	-	-	-	-	-	-
Pulau Derawan	-	-	-	-	-	-
Maratua	-	-	-	-	-	-
Sambaliung	-	-	-	-	-	-
Tanjung Redeb	-	-	-	-	-	-
Gunung Tabur	-	-	-	-	-	-
Segah	-	-	-	-	-	-
Teluk Bayur	-	-	-	-	-	-
Batu Putih	-	-	-	-	-	-
Biatan	-	-	-	-	-	-
Berau	-	-	-	-	-	-

Lanjutan Tabel/*Continued Table* 5.1.10

	Kecamatan Subdistrict	Sedap Malam/Tuberose	
		2020	2021 ^x
	(1)	(8)	(9)
Kelay		-	-
Talisayan		-	-
Tabalar		-	-
Biduk-Biduk		-	-
Pulau Derawan		-	-
Maratua		-	-
Sambaliung		-	-
Tanjung Redeb		-	-
Gunung Tabur		-	-
Segah		-	-
Teluk Bayur		-	-
Batu Putih		-	-
Biatan		-	-
	Berau	-	-

Catatan/Note: ...

Sumber/Source: BPS, Statistik Pertanian Hortikultura SPH-TH/BPS-Statistics Indonesia, *Agricultural Statistik for Horticulture SPH-TH*

Tabel 5.1.11 Luas Panen Tanaman Hias Menurut Jenis Tanaman di Kabupaten Berau (m²), 2018–2021
Harvested Area of Ornamental Plants by Kind of Plant in Berau Regency (m²), 2018–2021

Jenis Tanaman Kind of Plants	2018	2019	2020	2021 ^x
(1)	(2)	(3)	(4)	(5)
Anggrek/ <i>Orchid</i>	-	-	-	-
Krisan/ <i>Chrysantemum</i>	-	-	-	-
Mawar/ <i>Rose</i>	-	-	-	-
Sedap Malam/ <i>Tuberose</i>	-	-	-	-

Catatan/Note: ...

Sumber/Source: BPS, Statistik Pertanian Hortikultura SPH-TH/BPS-Statistics Indonesia, *Agricultural Statistik for Horticulture SPH-TH*

Tabel 5.1.12 **Produksi Tanaman Hias Menurut Jenis Tanaman di Kabupten Berau (tangkai), 2018–2021**
Table 5.1.12 **Production of Ornamental Plants by Kind of Plant n Berau Regency (stalks), 2018–2021**

Jenis Tanaman Kind of Plants	2018	2019	2020	2021 ^x
(1)	(2)	(3)	(4)	(5)
Anggrek/ <i>Orchid</i>	-	-	-	-
Krisan/ <i>Chrysantemum</i>	-	-	-	-
Mawar/ <i>Rose</i>	-	-	-	-
Sedap Malam/ <i>Tuberose</i>	-	-	-	-

Catatan/Note: ...

Sumber/Source: BPS, Statistik Pertanian Hortikultura SPH-TH/BPS-Statistics Indonesia, *Agricultural Statistik for Horticulture SPH-TH*

Tabel 5.1.13 **Produksi Buah-buahan Menurut Kecamatan dan Jenis Tanaman di Kabupten Berau (kuintal), 2020 dan 2021^x**
Production of Fruits by Subdistrict and Kind of Plant in Berau Regency (kuintal), 2020 and 2021^x

Kecamatan Subdistrict	Mangga/Mango		Durian/Durian	
	2020	2021 ^x	2020	2021 ^x
(1)	(2)	(3)	(4)	(5)
Kelay	-	-	-	-
Talisayan	100	100	-	-
Tabalar	-	-	-	-
Biduk-Biduk	-	-	-	-
Pulau Derawan	-	-	-	-
Maratua	-	-	-	-
Sambaliung	-	-	-	-
Tanjung Redeb	-	-	-	-
Gunung Tabur	-	-	-	-
Segah	-	-	-	-
Teluk Bayur	80	80	4	4
Batu Putih	-	-	-	-
Biatan	-	-	-	-
Berau	180	180	4	4

Lanjutan Tabel/*Continued Table* 5.1.13

Kecamatan Subdistrict	Jeruk Siam/Orange/Tangerine		Pisang/Banana	
	2020	2021 ^x	2020	2021 ^x
(1)	(6)	(7)	(8)	(9)
Kelay	-	-	-	-
Talisayan	-	-	345	345
Tabalar	-	-	100	100
Biduk-Biduk	-	-	-	-
Pulau Derawan	-	-	-	-
Maratua	-	-	-	-
Sambaliung	-	-	-	-
Tanjung Redeb	-	-	52	52
Gunung Tabur	-	-	-	-
Segah	-	-	-	-
Teluk Bayur	150	150	816	816
Batu Putih	-	-	-	-
Biatan	-	-	320	320
Berau	150	150	1633	1633

Lanjutan Tabel/*Continued Table* 5.1.13

Kecamatan Subdistrict	Pepaya/Papaya		Salak/Snakefruit	
	2020	2021*	2020	2021*
(1)	(10)	(11)	(12)	(13)
Kelay	-	-	-	-
Talisayan	45	45	55	55
Tabalar	-	-	-	-
Biduk-Biduk	-	-	-	-
Pulau Derawan	-	-	-	-
Maratua	-	-	-	-
Sambaliung	-	-	-	-
Tanjung Redeb	112,5	112,5	-	-
Gunung Tabur	-	-	-	-
Segah	-	-	-	-
Teluk Bayur	144	144	15	15
Batu Putih	-	-	-	-
Biatan	96,5	96,5	-	-
Berau	398	398	70	70

Catatan/Note: ...

Sumber/Source: BPS, Statistik Pertanian Hortikultura SPH-BST/BPS-Statistics Indonesia, Agricultural Statistic for Horticulture SPH-BST

Tabel 5.1.14 **Produksi Buah-Buahan dan Sayuran Tahunan Menurut Jenis Tanaman di Kabupten Berau (kuintal), 2018–2021**
Table 5.1.14 **Production of Annual Fruits and Vegetables by Kind of Plant in Berau Regency (quintal), 2018–2021**

Jenis Tanaman Kind of Plants	2018	2019	2020	2021 ^x
(1)	(2)	(3)	(4)	(5)
Buah–Buahan/Fruits:	180	180	180	180
Durian/ <i>Durian</i>	4	4	4	4
Jeruk Siam/Keprok/ <i>Orange/Tangerine</i>	150	150	150	150
Mangga/ <i>Mango</i>	1633	1633	1633	1633
Pepaya/ <i>Papaya</i>	398	398	398	398
Pisang/ <i>Banana</i>	70	70	70	70
Salak/ <i>Snakefruit</i>	70	70	70	70

Catatan/Note: ...

Sumber/Source: BPS, Statistik Pertanian Hortikultura SPH-BST/BPS-Statistics Indonesia, Agricultural Statistic for Horticulture SPH-BST

5.2 PERKEBUNAN ESTATE CROPS

Tabel 5.2.1 Luas Areal Tanaman Perkebunan Menurut Kecamatan dan Jenis Tanaman di Kabupten Berau (ha), 2020 dan 2021^x
Planted Area of Estate Crops by Subdistrict and Type of Crops in Berau Regency (ha), 2020 and 2021^x

Kecamatan Subdistrict	Kelapa Sawit/Oil Palm		Kelapa/Coconut	
	2020	2021 ^x	2020	2021 ^x
(1)	(2)	(3)	(4)	(5)
Kelay	32 094,24	32 094,24	22	22
Talisayan	16 371,61	16 371,61	61	61
Tabalar	1 105,00	1 105,00	79	79
Biduk-Biduk	690,43	690,43	1 401,00	1 401,00
Pulau Derawan	8 443,85	8 443,85	108	108
Maratua	–	–	276	276
Sambaliung	900	900	36,8	36,8
Tanjung Redeb	–	–	15,37	15,37
Gunung Tabur	7 209,00	7 209,00	45	45
Segah	39 452,78	39 452,78	58	58
Teluk Bayur	2 008,00	2 008,00	103	103
Batu Putih	17 818,75	17 818,75	156	156
Biatan	13 221,48	13 221,48	67	67
Berau	139 315,14	139 315,14	2 428,17	2 428,17

Lanjutan Tabel/*Continued Table* 5.2.1

Kecamatan Subdistrict	Karet/Rubber		Kopi/Coffee	
	2020	2021 ^x	2020	2021 ^x
(1)	(6)	(7)	(8)	(9)
Kelay	2 060,20	2 060,20	–	–
Talisayan	1 439,45	1 439,45	37	37
Tabalar	18	18	–	–
Biduk-Biduk	28	28	4	4
Pulau Derawan	17	17	–	–
Maratua	–	–	–	–
Sambaliung	321	321	–	–
Tanjung Redeb	–	–	–	–
Gunung Tabur	64	64	7	7
Segah	787	787	–	–
Teluk Bayur	225	225	0,5	0,5
Batu Putih	97,5	97,5	7	7
Biatan	48	48	25	25
Berau	5 105,15	5 105,15	80,5	80,5

Lanjutan Tabel/*Continued Table 5.2.1*

Kecamatan Subdistrict	Kakao/Cocoa		Tebu/Sugar cane	
	2020	2021 ^x	2020	2021 ^x
(1)	(10)	(11)	(12)	(13)
Kelay	458,75	458,75
Talisayan	22	22
Tabalar	30	30
Biduk-Biduk	–	–
Pulau Derawan	14	14
Maratua	–	–
Sambaliung	349,3	349,3
Tanjung Redeb	–	–
Gunung Tabur	98,5	98,5
Segah	165	165
Teluk Bayur	67,5	67,5
Batu Putih	11	11
Biatan	37	37
Berau	1 253,05	1 253,05

Lanjutan Tabel/Continued Table 5.2.1

Kecamatan Subdistrict	Teh/Tea		Tembakau/Tobacco	
	2020	2021 ^x	2020	2021 ^x
(1)	(14)	(15)	(16)	(17)
Kelay
Talisayan
Tabalar
Biduk-Biduk
Pulau Derawan
Maratua
Sambaliung
Tanjung Redeb
Gunung Tabur
Segah
Teluk Bayur
Batu Putih
Biatan
Berau

Tabel
Table 5.2.2**Produksi Perkebunan Menurut Kecamatan dan Jenis
Tanaman di Kabupten Berau (ton), 2020 dan 2021***
*Production of Estate by Subdistrict and Type of Crops in
Berau Regency (ton), 2020 and 2021**

Kecamatan Subdistrict	Kelapa Sawit/Oil Palm		Kelapa/Coconut	
	2020	2021*	2020	2021*
(1)	(2)	(3)	(4)	(5)
Kelay	443 392,46	443 392,46	6,02	6,02
Talisayan	198 666,90	198 666,90	52,85	52,85
Tabalar	16 249,00	16 249,00	44,4	44,4
Biduk-Biduk	629,12	629,12	2 358,50	2 358,50
Pulau Derawan	122 451,45	122 451,45	52,57	52,57
Maratua	–	–	536,48	536,48
Sambaliung	7 821,87	7 821,87	63,35	63,35
Tanjung Redeb	–	–	3,09	3,09
Gunung Tabur	172 210,65	172 210,65	21,37	21,37
Segah	628 268,33	628 268,33	20,73	20,73
Teluk Bayur	40 065,67	40 065,67	22,45	22,45
Batu Putih	389 699,29	389 699,29	228,04	228,04
Biatan	204 371,45	204 371,45	72,9	72,9
Berau	2 223 826,19	2 223 826,19	3 482,74	3 482,74

Lanjutan Tabel/Continued Table 5.2.2

Kecamatan Subdistrict	Karet/Rubber		Kopi/Coffee	
	2020	2021 ^x	2020	2021 ^x
(1)	(6)	(7)	(8)	(9)
Kelay	10,6	10,6	–	–
Talisayan	–	–	3,08	3,08
Tabalar	11	11	–	–
Biduk-Biduk	–	–	0,41	0,41
Pulau Derawan	0,65	0,65	–	–
Maratua	–	–	–	–
Sambaliung	41,8	41,8	–	–
Tanjung Redeb	–	–	–	–
Gunung Tabur	7,15	7,15	2,59	2,59
Segah	6	6	–	–
Teluk Bayur	4,7	4,7	–	–
Batu Putih	–	–	2,63	2,63
Biatan	–	–	2,95	2,95
Berau	81,9	81,9	11,66	11,66

Lanjutan Tabel/*Continued Table 5.2.2*

Kecamatan Subdistrict	Kakao/Cocoa		Tebu/Sugar cane	
	2020	2021 ^x	2020	2021 ^x
(1)	(10)	(11)	(12)	(13)
Kelay	263,44	263,44
Talisayan	12,31	12,31
Tabalar	15,4	15,4
Biduk-Biduk	–	–
Pulau Derawan	1,1	1,1
Maratua	–	–
Sambaliung	295	295
Tanjung Redeb	–	–
Gunung Tabur	–	–
Segah	–	–
Teluk Bayur	–	–
Batu Putih	–	–
Biatan	–	–
Berau	587,25	587,25

Lanjutan Tabel/*Continued Table* 5.2.2

Kecamatan <i>Subdistrict</i>	Teh/ <i>Tea</i>		Tembakau/ <i>Tobacco</i>	
	2020	2021 ^x	2020	2021 ^x
(1)	(14)	(15)	(16)	(17)
Kelay
Talisayan
Tabalar
Biduk-Biduk
Pulau Derawan
Maratua
Sambaliung
Tanjung Redeb
Gunung Tabur
Segah
Teluk Bayur
Batu Putih
Biatan
Berau

Catatan/*Note*: ...

Sumber/*Source*: ...

BAB 06
CHAPTER

**INDUSTRI,
PERTAMBANGAN, DAN ENERGI**

INDUSTRY, MINING, AND ENERGY

<https://beraukab.bps.go.id>

PENJELASAN TEKNIS

1. Pengumpulan data industri besar dan sedang dilakukan melalui Survei Industri Besar dan Sedang yang dilaksanakan setiap tahun secara lengkap (sensus) sejak tahun 1975 Survei Industri Besar dan Sedang mencakup semua perusahaan industri yang mempunyai tenaga kerja 20 orang atau lebih dengan menggunakan kuesioner II A
2. Klasifikasi industri yang digunakan dalam survei ini berdasar kepada Klasifikasi Baku Lapangan Usaha Indonesia (KBLI) KBLI adalah klasifikasi lapangan usaha yang berdasar kepada International Standard Industrial Classification of All Economic Activities (ISIC) revisi 4 yang telah disesuaikan dengan kondisi Indonesia
3. Industri manufaktur adalah suatu kegiatan ekonomi yang melakukan kegiatan mengubah suatu barang dasar secara mekanis, kimia, atau dengan tangan sehingga menjadi barang jadi/setengah jadi, dan atau barang yang kurang nilainya menjadi barang yang lebih tinggi nilainya, dan sifatnya lebih dekat kepada pemakai akhir Termasuk dalam kegiatan ini adalah jasa industri dan pekerjaan perakitan
4. Jasa industri adalah kegiatan industri yang melayani keperluan pihak lain Pada kegiatan ini bahan baku disediakan oleh pihak lain sedangkan pihak pengolah hanya melakukan pengolahannya dengan mendapat imbalan sebagai balas jasa (upah maklon)
5. Perusahaan atau usaha industri adalah suatu unit (kesatuan) usaha yang melakukan kegiatan ekonomi, bertujuan menghasilkan barang atau jasa, terletak pada suatu bangunan atau lokasi tertentu

TECHNICAL NOTES

1. *Data collection of large and medium scale manufacturing is conducted through The Large and Medium Manufacturing Establishment Survey that has been done annually for all industries (census) since 1975 Large and Medium Manufacturing Establishment Survey covers all manufactures/industries with 20 workers or more by questionnaire II A*
2. *The industrial classification adopted in this survey refers to the Klasifikasi Baku Lapangan Usaha Indonesia (KBLI) KBLI is classification of economic activities based on the International Standard Industrial Classification of All Economic Activities (ISIC rev 4) that has been modified according to the local condition in Indonesia*
3. *Manufacturing industry is defined as an economic activity processing basic goods mechanically chemicals or manually into final or intermediate goods It is also defined as processing of lower value goods into higher value goods as final or intermediate products The activities also include services for manufacturing and assembling*
4. *Services for manufacturing is defined as a manufac-turing activity which serving other manufacturing establishments In this case raw materials are supplied by others while the workers are paid as a compensation for processing raw materials*
5. *A manufacturing establishment is defined as a production unit engaged in economic activity producing goods or services located in a building or in a certain location*

Tabel
Table 6.1

Daya Terpasang, Produksi, dan Distribusi Listrik PT. PLN (Persero) pada Cabang/Ranting PLN Menurut Kecamatan di Kabupaten Berau, 2021
Installed Electricity Power, Production, and Distribution of PT. PLN (Persero) at PLN Branch by Subdistrict in Berau Regency, 2021

Unit Layanan Unit	Daya Terpasang Installed Electricity Power (KW)	Produksi Listrik Electricity Production (KWh)	Listrik Terjual Electricity Sold (KWh)	Dipakai Sendiri Own Used (KWh)	Susut/Hilang Shrinkage/Lost (KWh)
(1)	(2)	(3)	(4)	(5)	(6)
Tanjung Redeb	53 029	177 790 577	-	-	-
Tanjung Batu	2 200	4 639 426	-	-	-
Dearwan	1 200	1 719 148	-	-	-
Maratua	1 530	696 342	-	-	-
Merasa	260	139 829	-	-	-
Kelay	201	72 247	-	-	-
Gunung Sari	1 310	1 808 446	-	-	-
Tubaan	455	450 993	-	-	-
Talisayan	4 005	11 813 034	-	-	-
Batu Putih	820	1 097 965	-	-	-
Biduk-Biduk	2 080	3 707 104	-	-	-
Berau	67 090	203 935 111	193 083 096	1 684 681	9 167 333

Catatan/Note: ...

Sumber/Source: PT. PLN (PERSERO) Wilayah Kabupaten Berau / Regional PT. PLN (PERSERO) of Berau Regency

Tabel
Table 6.2**Jumlah Pelanggan Listrik Menurut Kecamatan di
Kabupaten Berau, 2017–2021**
**Number of Electricity Customers by Subdistrict in Berau
Regency, 2017–2021**

Kecamatan Subdistrict	2017	2018	2019	2020	2021
(1)	(2)	(3)	(4)	(5)	(6)
Kelay	158	-	152	153	402
Talisayan	1 998	2 181	3 083	3 575	3 967
Tabalar	262	109	435	470	1 061
Biduk-Biduk	1 159	451	1 268	1 355	1 462
Pulau Derawan	1 018	387	1 522	1 610	2 315
Maratua	-	-	-	732	749
Sambaliung	5 815	5 779	8 644	9 608	10 540
Tanjung Redeb	26 509	30 060	22 195	23 123	24 022
Gunung Tabur	3 930	4 873	5 912	6 390	6 906
Segah	449	248	1 266	1 530	1 705
Teluk Bayur	5 856	7 129	9 442	10 068	10 580
Batu Putih	478	230	583	640	1 695
Biatan	129	453	855	1 038	1 165
Berau	47 751	51 901	55 357	60 292	66 569

Catatan/Note: ...

Sumber/Source: PT.PLN (PERSERO) Wilayah Kabupaten Berau / Regional PT.PLN (PERSERO) of Berau Regency

Tabel
Table 6.3**Jumlah Pelanggan dan Air yang Disalurkan Menurut Kecamatan di Kabupaten Berau, 2021**
Number of Customers and Distributed Water by Subdistrict in Berau Regency, 2021

Kecamatan Subdistrict	Pelanggan Number of Customers	Air Disalurkan Distributed Water (m ³)	Nilai Value (Rp)
(1)	(2)	(3)	(4)
Kelay	-	-	...
Talisayan	1 134	15 096	...
Tabalar	465	3 999	...
Biduk-Biduk	113	572	...
Pulau Derawan	-	-	...
Maratua	-	-	...
Sambaliung	3 859	106 894	...
Tanjung Redeb	17 906	825 825	...
Gunung Tabur	2 330	73 856	...
Segah	683	13 770	...
Teluk Bayur	2 106	75 091	...
Batu Putih	249	2 185	...
Biatan	178	1 776	...
Berau	29 023	1 119 064	

Catatan/Note: ...

Sumber/Source: Perusahaan Daerah Air Minum Kabupaten Berau

BAB 07
CHAPTER

PARIWISATA

TOURISM

<https://beraukab.bps.go.id>

PENJELASAN TEKNIS

1. Wisatawan mancanegara (wisman) ialah setiap pengunjung yang mengunjungi suatu negara di luar tempat tinggalnya, didorong oleh satu atau beberapa keperluan tanpa bermaksud memperoleh penghasilan di tempat yang dikunjungi dan lamanya kunjungan tersebut tidak lebih dari satu tahun (12 bulan) Definisi ini mencakup 2 (dua) kategori wisatawan mancanegara, yaitu : a. Wisatawan (turis) ialah setiap pengunjung seperti definisi di atas yang tinggal paling sedikit 24 jam, akan tetapi tidak lebih dari 1 (satu) tahun di tempat yang dikunjungi, dengan maksud antara lain: berlibur, rekreasi, olah raga, bisnis, menghadiri pertemuan, studi, dan kunjungan dengan alasan kesehatan b. Excursionist ialah setiap pengunjung seperti definisi di atas yang tinggal kurang dari 24 jam di tempat yang dikunjungi (termasuk "Cruise passengers") Cruise Passengers ialah setiap pengunjung yang tiba di suatu negara di mana mereka tidak menginap di akomodasi yang tersedia di negara tersebut, misalnya dengan kapal laut
2. Rata-rata lama tinggal adalah rata-rata waktu tinggal wisatawan mancanegara di Indonesia untuk satu kali kunjungan
3. Usaha penyediaan akomodasi adalah usaha yang menyediakan pelayanan berupa hotel, villa, pondok wisata, bumi perkemahan, persinggahan karavan, dan akomodasi lainnya yang digunakan untuk tujuan pariwisata
4. Hotel adalah penyediaan akomodasi secara harian berupa kamar-kamar di dalam satu bangunan yang dapat dilengkapi dengan jasa pelayanan makan dan minum, kegiatan hiburan dan atau fasilitas lainnya Hotel terdiri

TECHNICAL NOTES

1. *An International Visitor is any person visiting a country other than his usual place of residence for any reason other than for earning income in the country visited and the length of stay is no more than one year (12 months) This definition covers two categories of foreign visitors namely :a. "Tourist" is any visitor staying for at least 24 hours but no more than one year in the country visited with the intention of visiting and for any of these purposes: Pleasure recreation and sports Business visiting friends and relatives missions attending meetings conferences visit for health reasons and study b. "Excursionist" is any visitor staying less than 24 hours in the country visited including "Cruise Passengers" i e visitors arriving in a country without staying in any accommodation available in the visited country*
2. *Average length of stay is the average stay duration of foreign visitor in Indonesia for one trip*
3. *The business of providing accommodation is a business that provides specialty services that can be equipped with other tourism services It includes hotel villa cottage camping caravan stop and other accommodation that are used for tourism purposes*
4. *Hotel is a daily supply of accommodation rooms within a building which can be equipped with eating and drinking services entertainment activities and/or other facilities Hotel consists of a classified hotel and a non-classified hotel*

- dari hotel berbintang dan hotel non- bintang
5. Hotel bintang adalah usaha penyediaan jasa pelayanan penginapan, makan minum serta jasa lainnya bagi umum dengan menggunakan sebagian atau seluruh bangunan. Usaha ini dikelola secara komersial serta memenuhi ketentuan persyaratan sebagai hotel bintang (termasuk berlian) yang ditetapkan dalam surat keputusan instansi yang membinanya. Misalnya hotel bintang lima, hotel bintang empat dan seterusnya.
 6. Tingkat penghunian kamar hotel adalah persentase Jumlah malam kamar yang dihuni terhadap Jumlah malam kamar yang tersedia.
 7. Rata-rata lamanya tamu menginap adalah Jumlah malam tempat tidur yang terpakai (malam tamu) dengan Jumlah tamu yang menginap di hotel atau akomodasi lainnya.
5. *Star hotel is the business of providing an accommodation eating and drinking as well as other services for the public by using a building or a part of a building. It is managed commercially and meets specified requirements as a star hotel (including diamonds) set forth in the decree of fostering agency. For example five star hotel four star hotel and so on.*
 6. *Room occupancy rate is the number of room-nights occupied divided by the number of room-nights available multiplied by 100 percent.*
 7. *Average length of stay is the number of bed-nights used (guest night) divided by the number of guests coming to spend the night at the accommodation.*

Gambar 7.1
Figures

Jumlah Rumah Makan/Restoran Menurut Kecamatan di Kabupaten Berau, 2020
Number of Restaurants by Subdistrict in Berau Regency, 2017-2020



Sumber/Source: Dinas Kebudayaan dan Pariwisata Kab.Berau / Culture and Touris Agency of Berau Regency

Gambar 7.1
Figures

Jumlah Rumah Makan/Restoran Menurut Kecamatan di Kabupaten Berau, 2020
Number of Restaurants by Subdistrict in Berau Regency, 2017–2020



Sumber/Source: Dinas Kebudayaan dan Pariwisata Kab.Berau / Culture and Touris Agency of Berau Regency

Tabel
Table 7.1**Jumlah Rumah Makan/Restoran Menurut Kecamatan di Kabupaten Berau, 2017–2020**
Number of Restaurants by Subdistrict in Berau Regency, 2017–2020

Kecamatan Subdistrict	2017	2018	2019	2020
(1)	(2)	(3)	(4)	(5)
Kelay	1	3	3	3
Talisayan	2	2	7	8
Tabalar	-	-	-	-
Biduk-Biduk	2	2	3	8
Pulau Derawan	5	5	10	18
Maratua	2	2	5	5
Sambaliung	3	3	6	6
Tanjung Redeb	77	77	81	92
Gunung Tabur	-	-	-	-
Segah	-	-	-	-
Teluk Bayur	2	2	3	3
Batu Putih	-	-	-	-
Biatan	-	-	-	-
Kabupaten Berau	94	94	118	151

Catatan/Note: ...

Sumber/Source: Dinas Kebudayaan dan Pariwisata Kab.Berau / Culture and Touris Agency of Berau Regency

Jumlah Hotel, Penginapan dan Homestay Menurut Kecamatan di Kabupaten Berau, 2020
Number of Hotel, Hostelry and Homestay by Subdistrict in Berau Regency, 2020

Kecamatan Subdistrict	Hotel	Penginapan	Homestay
(1)	(2)	(3)	(4)
Kelay	-	4	16
Talisayan	-	4	0
Tabalar	-	0	0
Biduk-Biduk	-	13	30
Pulau Derawan	-	40	96
Maratua	-	13	55
Sambaliung	-	2	0
Tanjung Redeb	42	0	3
Gunung Tabur	-	0	0
Segah	-	3	0
Teluk Bayur	-	4	0
Batu Putih	-	8	0
Biatan	-	4	0
Kabupaten Berau	42	95	200

Catatan/Note: ...

Sumber/Source: Dinas Kebudayaan dan Pariwisata Kab.Berau / Culture and Touris Agency of Berau Regency

BAB 08
CHAPTER

TRANSPORTASI DAN KOMUNIKASI

TRANSPORTATION AND COMMUNICATION

<https://beraukab.bps.go.id>

PENJELASAN TEKNIS

1. Data panjang jalan negara dan provinsi bersumber dari Dinas Pekerjaan Umum Wilayah Kalimantan Timur dan data panjang jalan kabupaten bersumber dari Dinas Pekerjaan Umum Kabupaten Berau.
2. Kunjungan kapal adalah kapal yang datang di pelabuhan baik untuk berlabuh di perairan maupun bersandar di dermaga.
3. Gross Ton (GT) adalah volume ruangan kapal dalam m³, kecuali terowongan, lubang poros baling-baling, tempat jangkar, dan alas ganda.
4. Kantor Pos adalah tempat pemberi pelayanan komunikasi tertulis dan atau surat elektronik, layanan paket, layanan logistik, layanan transaksi keuangan, dan layanan keagendaaan pos untuk kepentingan umum.

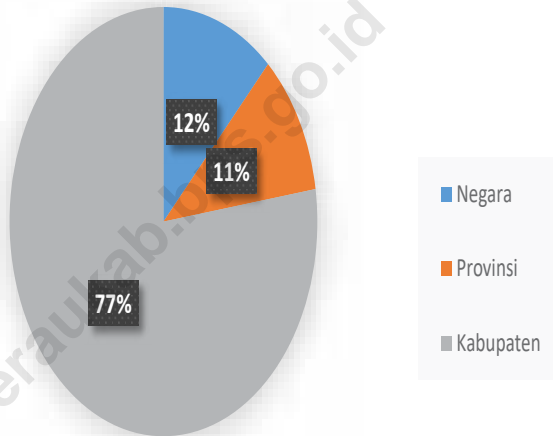
TECHNICAL NOTES

1. *Data on length of state and provincial roads were taken from Public Work Service of East Kalimantan Regional Office, while data of regency/ city roads were taken from Public Work Service of Berau Regency.*
2. *Ship call is a ship arriving at a port either for mooring or berthing.*
3. *Gross Ton (GT) is total volume of all room in a ship (m³), excluding the volume of tunnel, the axle of propellers, the anchor, and the chain locker.*
4. *Post Office is a service provider facility of written communication and or electronic mail, parcel sevice, logistics services, financial transaction services, and postal services to the public.*

<https://berauregion.go.id>

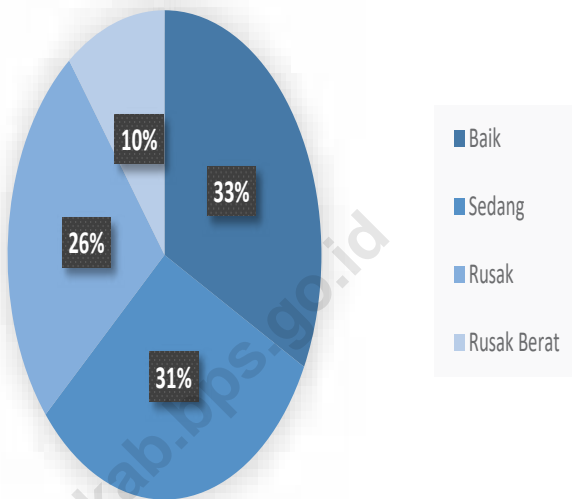
Gambar 8.1 **Persentase Panjang Jalan Menurut Tingkat Kewenangan Pemerintahan di Kabupaten Berau (km), 2018–2020**
Figures

Persentase Panjang Jalan Menurut Tingkat Kewenangan Pemerintahan di Kabupaten Berau 2020



Sumber/Source: Dinas Pekerjaan Umum Kab.Berau / Berau district Public Work Office

Gambar 8.2 Persentase Panjang Jalan Menurut Kondisi Jalan di Kabupaten Berau Tahun 2020



Sumber/Source: Dinas Pekerjaan Umum Kab.Berau / Berau district Public Work Office

8.1 TRANSPORTASI TRANSPORTATION

Tabel 8.1.1 Panjang Jalan Menurut Tingkat Kewenangan Pemerintahan di Kabupaten Berau (km), 2019–2021
Table 8.1.1 Length of Roads by Level of Government Authority in Berau Regency (km), 2019–2021

Tingkat Kewenangan Pemerintahan Level of Government Authority	2019	2020	2021
(1)	(2)	(3)	(4)
Negara/State	259,31	259,31	259,31
Provinsi/Province	232,55	241,86	241,86
Kabupaten/Kota Regency/Municipality	1 686,08	1 678,32	1 678,32
Jumlah/Total	2 177,94	2 179,49	2 179,49

Catatan/Note: ¹ Data tidak termasuk panjang jalan tol/Excluding toll road

² Berdasarkan Keputusan Menteri Pekerjaan Umum dan Perumahan Rakyat No. 248/KPTS/M/2015/Based on Public Work and Public Housing Ministerial Decree No. 248/KPTS/M/2015

Sumber/Source: Dinas Pekerjaan Umum Kab.Berau / Berau district Public Work Office

Tabel 8.1.2 Panjang Jalan Menurut Jenis Permukaan Jalan di Kabupaten Berau (km), 2019–2021
Length of Roads by Type of Road Surface in Berau Regency (km), 2019–2021

Jenis Permukaan Jalan Type of Road Surface	2019	2020	2021
(1)	(2)	(3)	(4)
Aspal/Paved	419,2	442,75	452,62
Kerikil/Gravel	1180,7	176,8	201,89
Tanah/Soil	0	966,36	927,82
Lainnya/Others	86,2	92,41	95,99
Jumlah/Total	1 686,1	1 678,32	1 678,32

Catatan/Note: ...

Sumber/Source: Dinas Pekerjaan Umum Kab.Berau / Berau district Public Work Office

Tabel 8.1.3 Panjang Jalan Menurut Kondisi Jalan di Kabupaten Berau (km), 2019–2021
Table 8.1.3 Length of Roads by Condition of Roads in Berau Regency (km), 2019–2021

Kondisi Jalan Condition of Roads	2019	2020	2021
(1)	(2)	(3)	(4)
Baik/Good	483,11	487,13	496,13
Sedang/Moderate	527,79	610,61	615,11
Rusak/Damage	436,92	462,1	484,89
Rusak Berat/Severely Damage	193,27	118,48	82,19
Jumlah/Total	1 686,08	1 678,32	1 678,32

Catatan/Note: ...

Sumber/Source: Dinas Pekerjaan Umum Kab.Berau / Berau district Public Work Office

8.2 KOMUNIKASI COMMUNICATION

Tabel 8.2.1 **Jumlah Kantor Pos Pembantu Menurut Kecamatan di Kabupaten Berau, 2018–2021**
Number of Post Offices Subsidiaries by Subdistrict in Berau Regency, 2018–2021

Kecamatan Subdistrict	2018	2019	2020	2021
(1)	(2)	(3)	(4)	(5)
Kelay	-	-	-	-
Talisayan	1	1	1	1
Tabalar	-	-	-	-
Biduk-Biduk	-	-	-	-
Pulau Derawan	-	-	-	-
Maratua	-	-	-	-
Sambaliung	1	1	1	1
Tanjung Redeb	1	1	1	1
Gunung Tabur	-	-	-	-
Segah	1	1	1	1
Teluk Bayur	2	2	2	2
Batu Putih	1	1	1	1
Biatan	1	1	1	1
Berau	8	8	8	8

Catatan/Note: ...

Sumber/Source: PT POS Indonesia Tanjung redeb

BAB 09

CHAPTER

PERBANKAN, KOPERASI, DAN HARGA-HARGA

BANKING, COOPERATIVE, AND PRICES

<https://beraukab.bps.go.id>

PENJELASAN TEKNIS

1. Data statistik perbankan bersumber dari Kantor Perwakilan Bank Indonesia Provinsi Kalimantan Timur.
2. Kredit mikro adalah kredit atau pembiayaan dari bank kepada nasabah dengan plafon kredit keseluruhan maksimal Rp.50.000.000,- (lima puluh juta rupiah) atau ekuivalen.
3. Kredit kecil adalah kredit atau pembiayaan dari bank kepada nasabah dengan plafon kredit keseluruhan lebih dari Rp.50.000.000,- (lima puluh juta rupiah) sampai dengan maksimum Rp.500.000.000,- (lima ratus juta rupiah) atau ekuivalen.
4. Kredit menengah adalah kredit atau pembiayaan dari bank kepada nasabah dengan plafon kredit keseluruhan lebih dari Rp.500.000.000,- (lima ratus juta rupiah) sampai dengan maksimum Rp. 5000.000.000,- (lima miliar rupiah) atau ekuivalen.
5. Simpanan masyarakat adalah simpanan milik pihak ketiga bukan bank (termasuk penghimpunan dana dengan prinsip syariah), baik dalam rupiah maupun valuta asing, pada bank yang berbentuk giro, tabungan, dan simpanan berjangka. Dalam publikasi ini tidak termasuk simpanan milik bukan penduduk dan pemerintah pusat (konsep neto).
6. Giro adalah simpanan pada bank umum dalam rupiah dan valuta asing milik pihak ketiga bukan bank, yang penarikannya dapat dilakukan setiap saat dengan menggunakan cek, surat perintah bayar, surat perintah pembayaran lainnya, atau dengan cara pemindahbukuan.
7. Tabungan adalah simpanan pada bank dalam rupiah dan valuta asing milik pihak ketiga bukan bank yang penarikannya hanya dapat

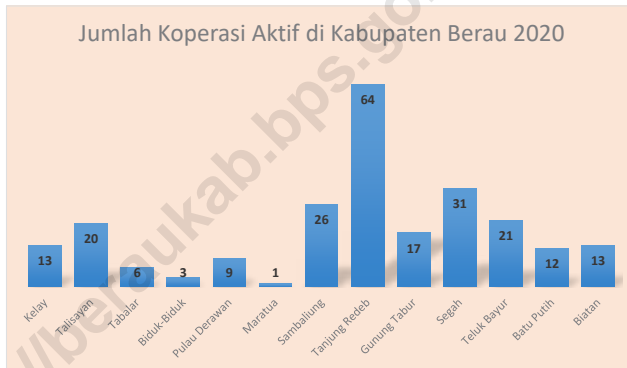
TECHNICAL NOTES

1. *Banking statistics are obtained from the Bank Indonesia Regional Office Province of East Kalimantan.*
2. *Micro credit is a credit of financing from the bank to the customers with maximum total credit ceiling Rp.50.000.000,- (fifty million rupiah) or equivalent.*
3. *Small credit is a credit of financing from the bank to the customers with maximum total credit ceiling between Rp.50.000.000,- (fifty million rupiah) and Rp.500.000.000,- (five hundred million rupiah) maximum or equivalent.*
4. *Medium credit is a credit of financing from the bank to the customers with maximum total credit ceiling between Rp.500.000.000,- (five hundred million rupiah) and Rp.5000.000.000,- (five billion rupiah) maximum or equivalent.*
5. *Private deposit is deposit (including deposit based on sharia principles) of non bank third parties with bank in the form of demand deposit, savings, and term deposit. Such fund excludes deposit on non resident and central government.*
6. *Demand deposit is deposit of non bank third parties with commercial bank in either rupiah foreign currencies that can be withdrawn through check, other payment order, or overbooking.*
7. *Saving are deposits of non bank third parties with commercial bank that can be withdrawn according to*

1. dilakukan menurut cara-cara tertentu yang disepakati.
 2. Simpanan berjangka adalah deposito berjangka, deposit on call, dan sertifikat deposito pada bank dalam rupiah dan valuta asing milik pihak ketiga bukan bank yang penarikannya dapat dilakukan menurut jangka waktu tertentu sesuai dengan perjanjian.
 3. Pinjaman yang diberikan adalah tagihan kepada sektor swasta domestik (termasuk penyediaan pembiayaan berdasarkan prinsip syariah) yang hanya mencakup kredit yang diberikan oleh bank umum yang beroperasi di wilayah Indonesia. Pengertian pinjaman dalam publikasi ini tidak termasuk pinjaman pada pemerintah pusat dan bukan penduduk (konsep neto).
 4. Pinjaman investasi adalah pinjaman berjangka menengah/ panjang untuk pembelian barang-barang modal dan jasa yang diperlukan guna rehabilitasi, modernisasi, ekspansi, dan relokasi proyek dan atau pendirian usaha baru.
1. *certain agreement.*
 2. *Term deposit is time deposit, deposit on call, and certificate of deposit of non bank third parties with commercial bank in either Rupiah or foreign currencies that can be withdrawn at an agreed period.*
 3. *Loans of commercial banks are claims (including financing based on sharia principles) on domestic private sector of banks operating in Indonesia. Therefore, it excludes loans to central government and to non-resident.*
 4. *Investment loans is a medium/ long term loan in order to purchase capital goods and services for rehabilitation, modernization, expansion, or relocation of project, and or establishment of new bussiness.*

Gambar 9.1
Figures

Jumlah Koperasi di Kabupaten Berau 2020
Number of Active Cooperative by Subdistrict in Berau



Catatan/Note: ...

Sumber/Source: Dinas Koperasi, Perindustrian dan Perdagangan / Berau Regency Industry and trade Cooperative Office

Tabel 9.1 Jumlah Koperasi Aktif Menurut Kecamatan di Kabupaten Berau, 2017–2020
Table *Number of Active Cooperative by Subdistrict in Berau Regency, 2017–2020*

Kecamatan Subdistrict	2017	2018	2019	2020
(1)	(2)	(3)	(4)	(5)
Kelay	16	17	13	13
Talisayan	13	13	20	20
Tabalar	7	8	6	6
Biduk-Biduk	4	4	3	3
Pulau Derawan	8	8	9	9
Maratua	-	1	1	1
Sambaliung	29	32	26	26
Tanjung Redeb	77	103	64	64
Gunung Tabur	28	29	17	17
Segah	24	22	31	31
Teluk Bayur	38	41	21	21
Batu Putih	10	11	12	12
Biatan	11	11	13	13
Berau	265	300	236	236

Catatan/Note: ...

Sumber/Source: Dinas Koperasi, Perindustrian dan Perdagangan / Berau Regency Industry and trade Cooperative Office

Tabel
Table 9.2

Rata-Rata Harga Bahan Pokok di Kabupaten Berau Per Bulan di Kabupaten Berau, 2021
The Average Price of Prime Things in Berau Regency by Month in Berau Regency, 2021

<i>Bulan</i> <i>Month</i>	Beras Rice Rp/Kg	Ikan Laut Asin Belanak Salty Fish Rp/Kg	Gula Pasir Gulaku Sugar Rp/Kg	Minyak Tanah Rp/Liter Kerosene
(1)	(2)	(3)	(4)	(5)
Januari	11 500	85 000	14 000	18 000
Februari	11 500	85 000	16 000	18 000
Maret	11 500	85 000	21 000	18 000
April	11 500	85 000	21 000	18 000
Mei	11 500	85 000	21 000	18 000
Juni	11 500	85 000	21 000	18 000
Juli	11 500	85 000	21 000	18 000
Agustus	11 500	85 000	21 000	18 000
September	11 500	85 000	21 000	18 000
Oktober	11 500	85 000	21 000	18 000
November	11 500	85 000	21 000	18 000
Desember	11 500	85 000	21 000	18 000

Catatan/Note: ...
Sumber/Source: BPS

<https://beraukab.bps.go.id>

BAB 10 **CHAPTER**

PENGELUARAN PENDUDUK

POPULATION EXPENDITURE

<https://beraukab.bps.go.id>

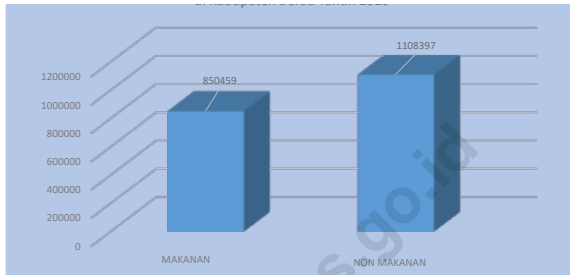
PENJELASAN TEKNIS

1. Data pengeluaran dan konsumsi penduduk menurut kelompok barang diperoleh dari Survei Sosial Ekonomi Nasional (Susenas) BPS triwulan I-2014, yang mencakup semua kabupaten di Indonesia.
2. Pelaksanaan Susenas 2014 mencakup 300.000 rumah tangga sampel yang tersebar di seluruh Indonesia, dimana pada setiap triwulan didistribusikan sampel sebanyak 75.000 rumah tangga.
3. Data konsumsi/ pengeluaran yang dikumpulkan pada Susenas Triwulan I-2014 dibagi menjadi dua kelompok, yaitu konsumsi makanan dan bukan makanan.
4. Konsumsi/ pengeluaran makanan dirinci menjadi 215 komoditi, masing-masing dikumpulkan kuantitas dan nilainya
5. Untuk konsumsi bukan makanan pada umumnya yang dikumpulkan hanya data nilainya, kecuali untuk beberapa jenis pengeluaran tertentu, seperti penggunaan listrik, air, gas, dan bahan bakar minyak (BBM) yang juga dikumpulkan kuantitasnya.

TECHNICAL NOTES

1. *Data on consumer expenditure and consumption group of expenditure are obtained from the 2014 National Socio-Economic Survey (Susenas) First Quarter which cover all regency in Indonesia.*
2. *The 2014 Susenas cover 300.000 households sample spread all over Indonesia where each quarter disribute about 75.000 households sample.*
3. *The data of consumption/ expenditure collected in the First Quarter of 2014 Susenas are divided into two groups, namely food and non-food consumption.*
4. *Consumption/ expenditure on food covers 215 commodities, booth quantity data and values are collected.*
5. *For consumption of non-food, the data collected in general are only their values, except for certain types of expenditure, such as electricity, water, gas, and fuel, which are also collected for their quantity data.*

Gambar 10.1 Rata-rata Pengeluaran per Kapita Sebulan Menurut Komoditas di Kabupaten Berau 2020
Figures



Catatan/Note: ...

Sumber/Source: BPS, Survei Sosial Ekonomi Nasional (Susenas) Maret/BPS-Statistics Indonesia, National Socioeconomic Survey March

Gambar 10.2 **Persentase Penduduk Menurut Golongan Pengeluaran Per Kapita Sebulan di Kabupaten Berau 2020**
Figures



Catatan/Note:
Sumber/Source: BPS, Survei Sosial Ekonomi Nasional (Susenas) Maret/BPS-Statistics Indonesia, National Socioeconomic Survey March

Tabel
Table 10.1

Rata-rata Pengeluaran per Kapita Sebulan Menurut Kelompok Komoditas (rupiah) di Kabupaten Berau, 2020 dan 2021
Monthly Average Expenditure per Capita by Commodity Group (rupiahs) in Berau Regency, 2020 dan 2021

Kelompok Komoditas/ <i>Commodity Group</i>	2020	2021
(1)	(2)	(3)
Makanan/<i>Food</i>		
Padi-padian/ <i>Cereals</i>	81 581	71,387
Umbi-umbian/ <i>Tubers</i>	6 011	6,105
Ikan/udang/cumi/kerang/ <i>Fish/shrimp/common squid/shells</i>	100 133	87,006
Daging/ <i>Meat</i>	31 893	35,442
Telur dan susu/ <i>Eggs and milk</i>	56 661	45,179
Sayur-sayuran/ <i>Vegetables</i>	70 113	66,999
Kacang-kacangan/ <i>Legumes</i>	16 315	16,464
Buah-buahan/ <i>Fruits</i>	46 045	29,708
Minyak dan kelapa/ <i>Oil and coconut</i>	17 589	17,501
Bahan minuman/ <i>Beverage stuffs</i>	23 796	23,056
Bumbu-bumbuan/ <i>Spices</i>	23 016	18,040
Konsumsi lainnya/ <i>Miscellaneous food items</i>	19 723	16,615
Makanan dan minuman jadi/ <i>Prepared food and beverages</i>	258 251	165,536
Rokok/ <i>Cigarettes</i>	99 332	74,946
Jumlah makanan/<i>Total food</i>	850 459	673,982
Bukan makanan/<i>Non-food</i>		
Perumahan dan fasilitas rumah tangga/ <i>Housing and household facilities</i>	561 404	406,743
Aneka komoditas dan jasa/ <i>Goods and services</i>	236 286	133,625
Pakaian, alas kaki, dan tutup kepala/ <i>Clothing, footwear, and headgear</i>	48 063	28,827
Komoditas tahan lama/ <i>Durable goods</i>	142 107	65,156
Pajak, pungutan, dan asuransi/ <i>Taxes and insurance</i>	57 162	57,790
Keperluan pesta dan upacara/kenduri/ <i>Parties and ceremonies</i>	63 375	11,270
Jumlah bukan makanan/<i>Total non-food</i>	1 108 397	703,411
Jumlah/<i>Total</i>	1 958 856	1,377,394

Catatan/*Note*: ...

Sumber/*Source*: BPS, Survei Sosial Ekonomi Nasional (Susenas) Maret/BPS-Statistics Indonesia, National Socioeconomic Survey March

Tabel
Table 10.2**Persentase Pengeluaran per Kapita Sebulan Menurut
Kelompok Komoditas di Kabupaten Berau, 2020 dan 2021**
**Percentage of Monthly Expenditure per Capita by
Commodity Group in Berau Regency, 2020 dan 2021**

Kelompok Komoditas/Commodity Group	2020	2021
(1)	(2)	(3)
Makanan/Food		
Padi-padian/Cereals	9,59	9,59
Umbi-umbian/Tubers	0,71	0,71
Ikan/udang/cumi/kerang/Fish/shrimp/common squid/shells	11,77	11,77
Daging/Meat	3,75	3,75
Telur dan susu/Eggs and milk	6,66	6,66
Sayur-sayuran/Vegetables	8,24	8,24
Kacang-kacangan/Legumes	1,92	1,92
Buah-buahan/Fruits	5,41	5,41
Minyak dan kelapa/Oil and coconut	2,07	2,07
Bahan minuman/Beverage stuffs	2,80	2,80
Bumbu-bumbuan/Spices	2,71	2,71
Konsumsi lainnya/Miscellaneous food items	2,32	2,32
Makanan dan minuman jadi/Prepared food and beverages	30,37	30,37
Rokok/Cigarettes	11,68	11,68
Jumlah makanan/Total food	100,00	100,00
Bukan makanan/Non-food		
Perumahan dan fasilitas rumah tangga/Housing and household facilities	50,65	57,82
Aneka komoditas dan jasa/Goods and services	21,32	19,00
Pakaian, alas kaki, dan tutup kepala/Clothing, footwear, and headgear	4,34	4,10
Komoditas tahan lama/Durable goods	12,82	9,26
Pajak, pungutan, dan asuransi/Taxes and insurance	5,16	8,22
Keperluan pesta dan upacara/kenduri/Parties and ceremonies	5,72	1,60
Jumlah bukan makanan/Total non-food	100,00	100,00
Jumlah/Total	100,00	100,00

Catatan/Note: ...

Sumber/Source: BPS, Survei Sosial Ekonomi Nasional (Susenas) Maret/BPS-Statistics Indonesia, National Socioeconomic Survey March

Tabel
Table 10.3

Persentase Penduduk Menurut Golongan Pengeluaran Per Kapita Sebulan di Kabupaten Berau, 2020
Percentage of Population by Per Capita Spending Group a Month in Berau Regency, 2020

Golongan Pengeluaran <i>Spending Group</i> (Rp)	Persentase Penduduk <i>Percentage of Population</i>
(1)	(2)
< 150 000	0
150 000–199 999	0
200 000–299 999	0
300 000–499 999	2.5
500 000–749 999	11.4
750 000–999 999	17.4
1 000 000–1 499 999	20.9
> 1 500 000	47.7
Jumlah/Total	100,00

Catatan/Note: ...

Sumber/Source: BPS, Survei Sosial Ekonomi Nasional (Susenas) Maret/BPS-Statistics Indonesia, National Socioeconomic Survey March

BAB 11
CHAPTER

PERDAGANGAN

TRADE

<https://beraukab.bps.go.id>

PENJELASAN TEKNIS

1. Koperasi adalah badan usaha yang beranggotakan orang seorang atau badan hukum koperasi dengan melandaskan kegiatannya berdasarkan prinsip koperasi sekaligus sebagai gerakan ekonomi rakyat yang berdasarkan atas asas kekeluargaan.
2. Sisa hasil usaha koperasi merupakan pendapatan koperasi yang diperoleh dalam satu tahun buku dikurangi dengan biaya, penyusutan, dan kewajiban lainnya termasuk pajak dalam tahun buku yang bersangkutan.

TECHNICAL NOTES

1. *Cooperatives is an establishment that its members are people or establishments with legal status of cooperative and its activities based on people economic movement.*
2. *Net profit of cooperative is gross income in one year minus expenses, depreciation, and other liabilities including taxes in current year.*

Tabel 11.1 Jumlah Sarana Perdagangan Menurut Jenisnya di Kabupaten Berau, 2017–2020
Number of Trading Facilities by Type of Facility in Berau Regency, 2017–2020

Jenis Sarana Perdagangan Type of Trading Facilities	2017	2018	2019	2020
(1)	(2)	(3)	(4)	(5)
Pasar/Market	2	2	2	2
Toko/Store	-	-	-	-
Kios	852	-	-	-
Warung	33	-	-	-
Jumlah/Total	887	-	-	-

*Data tahun 2018-2020 Data Tersedia Tidak Lengkap

Catatan/Note: ...

Sumber/Source: Dinas Koperasi, perindustrian dan perdagangan / Office for Cooperatives, Industry and Trade

Tabel 11.2
Table

Jumlah UKM Per Kecamatan di Kabupaten Berau, 2020
Number of UKM by Subdistrict in Berau Regency, 2020

Kecamatan Subdistrict	MIKRO	KECIL	MENENGAH	TOTAL
(1)	(2)	(3)	(4)	(5)
Kelay	29	4	0	33
Talisayan	353	26	7	386
Tabalar	79	0	0	79
Biduk-Biduk	66	3	0	69
Pulau Derawan	123	24	0	147
Maratua	200	0	0	200
Sambaliung	564	38	0	602
Tanjung Redeb	677	168	39	884
Gunung Tabur	73	25	6	104
Segah	52	0	0	52
Teluk Bayur	255	78	13	346
Batu Putih	284	16	0	300
Biatan	26	6	0	32
Berau	2 781	388	65	3 234

Catatan/Note: ...

Sumber/Source: Dinas Koperasi, perindustrian dan perdagangan / Office for Cooperatives, Industry and Trade

<https://beraukab.bps.go.id>

BAB 12 **CHAPTER**

SISTEM NERACA REGIONAL

SYSTEM OF REGIONAL ACCOUNTS

<https://beraukab.bps.go.id>

Tabel
Table 12.1.

**Produk Domestik Regional Bruto Atas Dasar Harga
Berlaku Menurut Pengeluaran (Juta Rupiah),
2017-2021**
*Gross Regional Domestic Product at Current Prices by
Expenditure (Million Rupiah), 2017-2021*

KOMPONEN PENGELUARAN/ TYPE OF EXPENDITURE	2017	2018	2019	2020*	2021**
1. Pengeluaran Konsumsi Rumah Tangga/ Households Consumption Expenditure	4,282,742.89	4,532,841.64	4,813,637.27	4,923,486.78	5,079,791.54
2. Pengeluaran Konsumsi LNPRT/ NPISHs Consumption Expenditure	272,565.00	305,835.89	351,693.22	352,922.53	372,371.39
3. Pengeluaran Konsumsi Pemerintah/ Government Consumption Expenditure	1,161,720.98	1,263,964.53	1,482,784.86	1,431,557.37	1,411,223.19
4. Pembentukan Modal Tetap Bruto/ Gross Fixed Capital	7,037,381.05	7,753,754.26	8,070,016.66	8,074,331.27	8,201,293.75
5. Perubahan Inventori/ Changes in Inventories	25,038.00	23,045.02	15,639.08	17,679.55	4,436.12
6. Net Ekspor Barang dan Jasa / Net Exports of Goods and Services	22,877,108.26	23,782,032.81	24,370,922.48	20,649,268.76	27,954,982.03
PRODUK DOMESTIK REGIONAL BRUTO/ GROSS REGIONAL DOMESTIC PRODUCT	35,656,556.18	37,661,474.14	39,104,693.57	35,449,246.25	43,024,098.02

* Angka sementara / Preliminary Figures

** Angka sangat sementara / Very Preliminary Figures

Tabel
Table 12.2

Produk Domestik Regional Bruto Atas Dasar Harga Konstan 2010 Menurut Pengeluaran (Juta Rupiah), 2017-2021
Gross Regional Domestic Product at 2010 Constant Prices by Expenditure (Million Rupiah), 2017-2021

KOMPONEN PENGELUARAN/ TYPE OF EXPENDITURE	2017	2018	2019	2020*	2021**
1. Pengeluaran Konsumsi Rumah Tangga/ Households Consumption Expenditure	2,907,751.81	2,987,684.93	3,076,916.46	3,074,512.23	3,121,853.46
2. Pengeluaran Konsumsi LNPRT/ NPIShs Consumption Expenditure	194,015.91	207,486.65	224,000.08	220,630.84	224,807.97
3. Pengeluaran Konsumsi Pemerintah/ Government Consumption Expenditure	732,677.74	774,480.26	852,730.85	811,630.11	785,937.26
4. Pembentukan Modal Tetap Bruto/ Gross Fixed Capital Formation	5,307,576.70	5,626,580.30	5,640,875.92	5,434,030.06	5,440,264.41
5. Perubahan Inventori/ Changes in Inventories	13,782.15	12,328.46	8,667.98	11,148.83	2,683.95
6. Net Ekspor Barang dan Jasa / Net Exports of Goods and Services	17,071,487.56	17,160,839.82	18,472,381.50	17,785,584.33	19,227,188.91
PRODUK DOMESTIK REGIONAL BRUTO/ GROSS REGIONAL DOMESTIC PRODUCT	26,227,291.85	26,769,400.41	28,275,572.78	27,337,536.39	28,802,735.95
* Angka sementara / Preliminary Figures					
** Angka sangat sementara / Very Preliminary Figures					

Tabel
Table 12.3

**Distribusi Persentase Produk Domestik Regional
Bruto Atas Dasar Harga Berlaku Menurut
Pengeluaran, 2017-2021**
*Percentage Distribution of Gross Regional Domestic
Product at Current Prices by Expenditure, 2017-*

KOMPONEN PENGELUARAN/ TYPE OF EXPENDITURE	2017	2018	2019	2020*	2021**
1. Pengeluaran Konsumsi Rumah Tangga <i>Households Consumption Expenditure</i>	12.01	12.04	12.31	13.89	11.81
2. Pengeluaran Konsumsi LNPR/ MIPSHs <i>Consumption Expenditure</i>	0.76	0.81	0.90	1.00	0.87
3. Pengeluaran Konsumsi Pemerintah <i>Government Consumption Expenditure</i>	3.26	3.36	3.79	4.04	3.28
4. Pembentukan Modal Tetap Bruto/ <i>Gross Fixed Capital Formation</i>	19.74	20.59	20.64	22.78	19.06
5. Perubahan Inventori/ <i>Changes in Inventories</i>	0.07	0.06	0.04	0.05	0.01
6. Net Ekspor Barang dan Jasa/ <i>Net Exports of Goods and Services</i>	64.16	63.15	62.32	58.25	64.98
PRODUK DOMESTIK REGIONAL BRUTO/ GROSS REGIONAL DOMESTIC PRODUCT	100.00	100.00	100.00	100.00	100.00

* Angka sementara / Preliminary Figures

** Angka sangat sementara / Very Preliminary Figures

Tabel
Table 12.4

**Laju Pertumbuhan Produk Domestik Regional
Bruto Atas Dasar Harga Konstan 2010 Menurut
Pengeluaran, 2017-2021**
*Growth rate of Gross Regional Domestic Product at
2010 Constant Prices by Expenditure, 2017-2021*

KOMPONEN PENGELUARAN/ <i>TYPE OF EXPENDITURE</i>	2017	2018	2019	2020*	2021**
1. Pengeluaran Konsumsi Rumah Tangga <i>Households Consumption Expenditure</i>	2.72	2.75	2.99	-0.08	1.54
2. Pengeluaran Konsumsi LNPRT/ <i>MPS/MS</i> <i>Consumption Expenditure</i>	10.28	6.94	7.96	-1.50	1.89
3. Pengeluaran Konsumsi Pemerintah <i>Government Consumption Expenditure</i>	1.93	5.71	10.10	-4.82	-3.17
4. Pembentukan Modal Tetap Bruto/ <i>Gross Fixed Capital Formation</i>	-0.08	6.01	0.25	-3.67	0.11
5. Perubahan Inventori/ <i>Changes in Inventories</i>	-	-	-	-	-
6. Net Ekspor Barang dan Jasa / <i>Net Exports of Goods and Services</i>	-	-	-	-	-
PRODUK DOMESTIK REGIONAL BRUTO/ <i>GROSS REGIONAL DOMESTIC PRODUCT</i>	5.94	2.07	5.63	-3.32	5.36

* Angka sementara / Preliminary Figures

** Angka sangat sementara / Very Preliminary Figures

BAB 13
CHAPTER

**PERBANDINGAN
ANTAR KABUPATEN/KOTA**

REGENCY/MUNICIPAL COMPARISON

<https://beraukab.bps.go.id>

<https://beraukab.bps.go.id>

PENJELASAN TEKNIS

1. Penduduk adalah semua orang yang berdomisili di wilayah teritorial Republik Indonesia selama enam bulan atau lebih atau mereka yang berdomisili kurang dari enam bulan tetapi bertujuan menetap.
2. Sensus Penduduk berarti perhitungan jumlah penduduk secara periodeik. Data yang dicapai, biasanya bukan saja meliputi jumlah orang, tetapi juga fakta mengenai misalnya jenis kelamin, usia, bahasa dan hal-hal lain yang dianggap perlu. Dalam publikasi ini ditampilkan proyeksi penduduk hasil sensus penduduk kabupaten/ kota tahun 2011 – 2015.

TECHNICAL NOTES

1. *Population are all residents of the entire territory of Republic of Indonesia who have stayed for six months or longer, and those who intended to stay more than six months even though their length of stay less than six months.*
2. *Census means periodic calculation of total population. Data isi achieved, typically not only include the number of people, but also the fact of gender, age, language and other matters as many as may be necessary. Shown in this publication is the population projection of 2011 – 2015.*

<https://beraukab.bps.go.id>

Tabel
Table 13.1

Jumlah Penduduk Menurut Kabupaten/Kota di Provinsi Kalimantan Timur (ribu), 2017–2021
Population by Regency/Municipality in East Province (thousand), 2017–2021

Kabupaten/ Kota Regency/ Municipality	2017	2018	2019	2020	2021
(1)	(2)	(3)	(4)	(5)	(6)
Paser	274 206	279 975	285 894	275 452	277 602
Kutai Barat	146 998	147 598	148 020	172 288	173 982
Kutai Kartanegara	752 091	769 337	786 122	729 382	733 626
Kutai Timur	347 468	361 670	376 111	434 459	449 161
Berau	220 601	226 509	232 287	248 035	252 648
PPU	157 711	159 386	160 912	178 681	180 657
Mahakam Ulu	26 305	26 347	26 375	32 513	32 969
Balikpapan	636 012	645 727	655 178	688 318	695 287
Samarinda	843 446	858 080	872 768	827 994	831 460
Bontang	170 611	174 206	177 722	178 917	180 843
Kalimantan Timur	3 501 232	3 648 835	3 721 389	3 766 039	3 808 235

Catatan/Note: 1 Hasil SP2010 (Mei)/The result of the 2010 Population Census (May)
2 Hasil SP2020 (September)/The result of the 2020 Population Census (September)

Sumber/Source: BRS BPS Kaltim

Tabel 13.2
Table

Laju Pertumbuhan Produk Domestik Regional Bruto Atas Dasar Harga Konstan 2010 Menurut Kabupaten/Kota di Provinsi Timur (persen), 2017 – 2021
Rate of Growth of Gross Regional Domestic Products at Constant 2010 Prices by Regency/Municipality in East Province (percent), 2017 – 2021

Kabupaten/Kota Regency/Municipality	2017	2018	2019	2020	2021
(1)	(2)	(3)	(4)	(5)	(6)
Paser	1,17	3,69	3,97	-2,77	5,41
Kutai Barat	3,64	5,06	5,67	-2,92	4,18
Kutai Kartanegara	1,63	2,16	3,83	-4,44	2,67
Kutai Timur	3,28	2,38	7,99	-3,21	-1,01
Berau	3,01	2,07	5,61	-3,35	5,36
PPU	2,44	1,28	2,61	-2,34	-1,69
Mahakam Ulu	4,29	5,40	5,49	-0,26	1,27
Balikpapan	3,84	4,97	4,85	-0,69	4,56
Samarinda	3,85	4,96	4,99	-1,07	2,76
Bontang	0,55	-4,08	-2,16	-2,76	1,60

Catatan/Note: ...

Sumber/Source: Website BPS Kaltim

Tabel
Table 13.3

**Jumlah Penduduk Miskin Menurut Kabupaten/Kota di
Kabupaten Berau (ribu), 2017 – 2021**
**Number of Poor Population by Regency/Municipality in
Berau RegencyPaser (thousand), 2017 – 2021**

Kabupaten/Kota Regency/Municipality	2017	2018	2019	2020	2021
(1)	(2)	(3)	(4)	(5)	(6)
Paser	25,30	25,14	25,45	26,77	27,56
Kutai Barat	12,80	13,49	13,45	13,78	15,38
Kutai Kartanegara	56,57	56,56	56,34	58,42	62,36
Kutai Timur	31,95	33,02	35,31	36,98	37,78
Berau	11,86	11,33	11,62	12,30	13,62
PPU	12,00	11,76	11,52	11,93	12,13
Mahakam Ulu	3,07	3,25	3,19	3,26	3,18
Balikpapan	17,86	17,01	15,78	17,02	18,53
Samarinda	40,01	39,23	39,80	41,92	42,84
Bontang	8,75	8,10	7,46	7,91	8,41
Kalimantan Timur	220,17	218,90	219,92	230,27	241,77

Catatan/Note: ...

Sumber/Source: Website BPS Kaltim

Tabel
Table 13.4**Indeks Pembangunan Manusia Menurut Kabupaten/Kota
di Provinsi Timur, 2017 – 2021**
*Human Development Index by Regency/Municipality in East
Province, 2017 – 2021*

Kabupaten/Kota Regency/Municipality	2017	2018	2019	2020	2021
(1)	(2)	(3)	(4)	(5)	(6)
Paser	71,16	71,61	72,29	72,04	72,93
Kutai Barat	70,18	70,69	71,63	71,19	72,07
Kutai Kartanegara	72,75	73,15	73,78	73,59	74,06
Kutai Timur	71,91	72,56	73,49	73,00	73,81
Berau	73,56	74,01	74,88	74,71	75,20
PPU	70,59	71,13	71,64	71,41	72,01
Mahakam Ulu	66,09	66,67	67,58	67,09	67,95
Balikpapan	79,01	79,81	80,11	80,01	80,71
Samarinda	79,46	79,93	80,20	80,11	80,76
Bontang	79,47	79,86	80,09	80,02	80,59
Kalimantan Timur	75,12	75,83	76,61	76,24	76,88

Catatan/Note: ...

Sumber/Source: Website BPS Kaltim

ST 2023
SENSUS PERTANIAN

D A T A

MENCERDASKAN BANGSA

Enlighten the Nation



BPS KABUPATEN BERAU

Jalan Mangga II No. 53, Tanjung Redeb 77311

Telepon/Fax : (0554) 21541

Homepage : <https://beraukab.bps.go.id>

Email : bps6405@bps.go.id

