


Kabupaten
KUTAI TIMUR
DALAM ANGKA
Muara Wahau Subdistrict in Figures
2022




Kabupaten **KUTAI TIMUR** **DALAM ANGKA**

Muara Wahau Subdistrict in Figures

2022

<https://kutimkab.bps.go.id>



KABUPATEN KUTAI TIMUR DALAM ANGKA
Kutai Timur Regency in Figures
2022

ISSN: 1970-2090

No. Publikasi/*Publication Number*: 64040.2201

Katalog /*Catalog*: 1102001.6404

Ukuran Buku/*Book Size*: 14,8 cm x 21 cm

Jumlah Halaman/*Number of Pages* : xlvii + 462 hal/*pages*

Naskah/*Manuscript*:

BPS Kabupaten Kutai Timur

BPS-Statistics of Kutai Timur Regency

Penyunting/*Editor*:

BPS Kabupaten Kutai Timur

BPS-Statistics of Kutai Timur Regency

Gambar Kover/*Cover Design*:

Fungsi Integrasi Pengolahan dan Diseminasi Statistik

Function of Integration Processing and Statistics Dissemination

Diterbitkan oleh/*Published by*:

©BPS Kabupaten Kutai Timur/*BPS-Statistics of Kutai Timur Regency*

Dicetak oleh/*Printed by*:

BPS Kabupaten Kutai Timur/*BPS-Statistics of Kutai Timur Regency*

Dilarang mengumumkan, mendistribusikan, mengomunikasikan, dan/atau menggandakan sebagian atau seluruh isi buku ini untuk tujuan komersil tanpa izin tertulis dari Badan Pusat Statistik.

Prohibited to announce, distribute, communicate, and/or copy part or all of this book for commercial purpose without permission from BPS-Statistics Indonesia.

PETA WILAYAH KABUPATEN KUTAI TIMUR
MAP OF KUTAI TIMUR REGENCY



<https://kutimkab.go.id>

KEPALA BPS KABUPATEN KUTAI TIMUR
CHIEF STATISTICIAN OF KUTAI TIMUR REGENCY



AKHMAD JUNAIDI SE.,M.SI



KATA PENGANTAR

Kabupaten Kutai Timur Dalam Angka 2022, merupakan seri percepatan publikasi BPS Kabupaten Kutai Timur yang menyajikan beragam jenis data yang bersumber dari BPS dan institusi lain. Publikasi ini memuat gambaran umum tentang keadaan geografi, pemerintahan, serta perkembangan kondisi sosial-demografi, dan perekonomian di Kabupaten Kutai Timur. Beberapa tabel tertentu menyajikan data pada tingkat kecamatan untuk melihat perbandingan antarwilayah. Untuk memudahkan pemahaman dan pemanfaatan data, disertakan juga penjelasan teknis dari setiap jenis statistik yang disajikan.

Publikasi ini dapat terwujud atas kerja sama dan bantuan dari berbagai pihak dari instansi pemerintah. Kepada semua pihak yang telah memberikan bantuan disampaikan penghargaan dan terima kasih yang sebesar-besarnya. Disadari bahwa publikasi ini belum sepenuhnya memenuhi harapan pihak pemakai data khususnya para perencana, namun diharapkan dapat membantu melengkapi penyusunan rencana pembangunan di Kabupaten Kutai Timur.

Walaupun publikasi ini telah disiapkan sebaik-baiknya, namun disadari masih ada kekurangan dan kesalahan yang terjadi. Untuk perbaikan publikasi ini, kami mengharapkan tanggapan dan saran dari para pengguna publikasi ini untuk perbaikan pada edisi yang akan datang.

Sangatta Utara, Februari 2022
Kepala BPS
Kabupaten Kutai Timur

AKHMAD JUNAIDI SE.,M.Si



PREFACE

Kutai Timur Regency in Figures 2022, is an acceleration publication presenting various data from BPS-Statistics of Kutai Timur Regency and other agencies. The publication provides general pictures of geographic conditions, government, as well as key socio-demographic, and economic characteristics of Kutai Timur Regency. The data in some particular tables are presented at subdistrict level to compare socio-economic condition inter-regions. Technical notes for each statistics are also featured in this publication to provide a better understanding in interpreting the data.

This comprehensive publication has been made possible with the assistance and contribution from several governmental institutions. To all parties who have been involved in the preparation of this publication, I would like to express my sincerest appreciation and gratitude. Honestly, this publication has not perfect yet and has not filled the user's hope, especially for the planners yet, but hopefully it can help to equip compilation of development planning in Kutai Timur Regency.

Although this publication has been published and approved, it is realized that there are still deficiencies and errors that occur. For the improvement of the publication, feedback and suggestions to improve the publication are always welcomed.

*Sangatta Utara, February 2022
Chief Statistician of
Kutai Timur Regency*

AKHMAD JUNAIDI SE.,M.Si

DAFTAR ISI / CONTENTS

	Halaman Page
Kata Pengantar/ <i>Preface</i>	vii
Daftar Isi/ <i>Contents</i>	ix
Daftar Tabel/ <i>List of Tables</i>	xi
Daftar Gambar/ <i>List of Figures</i>	xli
Penjelasan Umum/ <i>Explanatory Notes</i>	xliii
Daftar Singkatan/ <i>List of Abbreviations</i>	xlvi
Statistik Kunci/ <i>Key Statistics</i>	xlvi
1. Geografi dan Iklim/ <i>Geography and Climate</i>	1
2. Pemerintahan/ <i>Government</i>	17
3. Penduduk dan Ketenagakerjaan/ <i>Population and Employment</i>	43
4. Sosial dan Kesejahteraan Rakyat/ <i>Social and Welfare</i>	69
5. Pertanian, Kehutanan, Peternakan, dan Perikanan/ <i>Agriculture, Forestry, Livestock, and Fishery</i>	183
6. Pertambangan dan Energi/ <i>Mining and Energy</i>	331
7. Industri Manufaktur/ <i>Manufacturing Industry</i>	345
8. Transportasi dan Komunikasi/ <i>Transportation and Communication</i>	359
9. Perbankan, Koperasi, dan Harga-harga/ <i>Banking, Cooperative, and Prices</i>	387
10. Pengeluaran Penduduk/ <i>Population Expenditure</i>	407
11. Perdagangan/ <i>Trade</i>	417
12. Sistem Neraca Regional/ <i>System of Regional Accounts</i>	429
13. Perbandingan Antar Kabupaten/Kota/ <i>Regency/Municipal Comparison</i>	457

DAFTAR TABEL/LIST OF TABLES

		Halaman <i>Page</i>
1.	GEOGRAFI DAN IKLIM/GEOGRAPHY AND CLIMATE	1
1.1	KEADAAN GEOGRAFI	6
	GEOGRAPHY CONDITION	6
1.1.1	Luas Daerah dan Jumlah Pulau Menurut Kecamatan di Kabupaten Kutai Timur, 2021	6
	<i>Total Area and Number of Islands by Subdistrict in Kutai Timur Regency, 2021</i>	6
1.1.2	Tinggi Wilayah dan Jarak ke Ibukota Kabupaten Menurut Kecamatan di Kabupaten Kutai Timur, 2021	8
	<i>Altitude and Distance to the Capital of Regency by Subdistrict in Kutai Timur Regency, 2021</i>	8
1.1.3	Frekuensi Gempa Bumi menurut Bulan di Kabupaten Kutai Timur, 2021	9
	<i>Earthquakes Frequency by Month in Kutai Timur Regency, 2021</i>	9
1.1.4	Frekuensi Gempa Bumi Berdasarkan Kekuatan menurut Bulan di Kabupaten Kutai Timur, 2021	10
	<i>Earthquakes Frequency Based on Magnitude by Month in Kutai Timur Regency, 2021</i>	10
1.1.5	Frekuensi Gempa Bumi Berdasarkan Kedalaman menurut Bulan di Kabupaten Kutai Timur, 2021	11
	<i>Earthquakes Frequency Based on Depth by Month in Kutai Timur Regency, 2021</i>	11
1.1.6	Nama Sungai menurut Letaknya di Kabupaten Kutai Timur, 2021	12
	<i>Names of River by Location in Kutai Timur Regency, 2021</i>	12
1.2	KEADAAN IKLIM	13
	CLIMATE CONDITION	13
1.2.1	Pengamatan Unsur Iklim Menurut Bulan di Stasiun Meteorologi Dumatubun Langgur, 2020.....	13
	<i>Observation of Climate Elements by Months at Langgur Dumatubun Meteorological Station, 2020.....</i>	13

	Halaman Page
2. PEMERINTAHAN/GOVERNMENT	17
2.1 WILAYAH ADMINISTRATIF	22
ADMINISTRATIVE AREA	22
2.1.1 Jumlah Desa ¹ /Kelurahan Menurut Kecamatan di Kabupaten Kutai Timur, 2016–2020	22
<i>Number of Villages¹/Kelurahan by Subdistrict in Kutai Timur Regency, 2016–2020</i>	<i>22</i>
2.2 DEWAN PERWAKILAN RAKYAT DAERAH	23
REGIONAL HOUSE OF REPRESENTATIVE	23
2.2.1 Jumlah Anggota Dewan Perwakilan Rakyat Daerah Menurut Fraksi dan Jenis Kelamin di Kabupaten Kutai Timur, 2020	23
<i>Number of Regional House of Representatives's Members by Political Parties and Sex in Kutai Timur Regency, 2020.....</i>	<i>23</i>
2.2.2 Ketua dan Wakil Ketua Dewan Perwakilan Rakyat Daerah Kabupaten Kutai Timur	24
<i>Chairman and Vice Chairman Regional House of Representative Kutai Timur Regency</i>	<i>24</i>
2.2.3 Jumlah Keputusan Dewan Perwakilan Rakyat Daerah Kabupaten Kutai Timur, 2018 dan 2020.....	25
<i>Number of Decrees Regional House of Representative Maluku Tenggara Regency, 2018 and 2020.....</i>	<i>25</i>
2.3 SUMBER DAYA MANUSIA.....	26
HUMAN RESOURCES	26
2.3.1 Jumlah Pegawai Negeri Sipil Menurut Jabatan dan Jenis Kelamin di Kabupaten Kutai Timur, Desember 2019 dan Desember 2020	26
<i>Number of Civil Servants by Occupation and Sex in Kutai Timur Regency, December 2019 and December 2020.....</i>	<i>26</i>
2.3.2 Jumlah Pegawai Negeri Sipil Menurut Tingkat Pendidikan dan Jenis Kelamin di Kabupaten Kutai Timur, Desember 2019 dan Desember 2020	28
<i>Number of Civil Servants by Educational Level and Sex in Kutai Timur Regency, December 2019 and December 2020</i>	<i>28</i>

2.3.3	Jumlah Pegawai Negeri Sipil Menurut Tingkat Kepangkatan dan Jenis Kelamin di Kabupaten Kutai Timur, Desember 2019 dan Desember 2020	30
	<i>Number of Civil Servants by Hierarchy and Sex in Kutai Timur Regency, December 2019 and December 2020.....</i>	30
2.3.4	Jumlah Pegawai Negeri Sipil Menurut Instansi Pemerintahan dan Jenis Kelamin di Kabupaten Kutai Timur, Desember 2019 dan Desember 2020	32
	<i>Number of Civil Servants by Government Institution and Sex in Kutai Timur Regency, December 2019 and December 2020</i>	32
2.3.5	Jumlah Kekuatan Personel POLRES Kutai Timur, 2019 dan 2020	36
	<i>Number of POLRES Personel of Kutai Timur, 2019 and 2020.....</i>	36
2.4	KEUANGAN PEMERINTAH	37
	GOVERNMENT FINANCE	37
2.4.1	Realisasi Pendapatan Pemerintah Kabupaten Kutai Timur Menurut Jenis Pendapatan (ribu rupiah), 2017–2020	37
	<i>AcKutai Timur Kutai Timur Regency Government Revenues by Kind of Revenues (thousand rupiahs), 2017–2020.....</i>	37
2.4.2	Realisasi Belanja Pemerintah Kabupaten Kutai Timur Menurut Jenis Belanja (ribu rupiah), 2017–2020	39
	<i>AcKutai Timur Kutai Timur Regency Government Expenditures by Kind of Expenditures (thousand rupiahs), 2017–2020</i>	39
2.4.3	Jumlah Pendaftar Wajib Pajak pada Kantor Pelayanan Penyuluhan dan Konsultasi Perpajakan Kutai Timur menurut Kecamatan di Kabupaten Kutai Timur, 2020	41
	<i>Amount of Taxable Register at Tax Councelling and Potency Observation Office of Kutai Timur by Subdistrict in Kutai Timur Regency, 2020</i>	41
2.4.4	Jumlah Wajib Pajak pada Kantor Pelayanan Penyuluhan dan Konsultasi Perpajakan Kutai Timur menurut Kecamatan di Kabupaten Kutai Timur, 2020	42
	<i>Amount of Taxable at Tax Councelling and Potency Observation Office of Kutai Timur by Subdistrict in Kutai Timur Regency, 2020</i>	42

3.	PENDUDUK DAN KETENAGAKERJAAN/POPULATION AND EMPLOYMENT	43
3.1	PENDUDUK.....	48
	POPULATION	48
3.1.1	Penduduk, Laju Pertumbuhan Penduduk per Tahun, Distribusi Persentase Penduduk, Kepadatan Penduduk, Rasio Jenis Kelamin Penduduk Menurut Kecamatan di Kabupaten Kutai Timur, 2020..... <i>Population, Annual Population Growth Rate, Percentage Distribution of Population, Population Density, and Population Sex Ratio by Subdistrict in Kutai Timur Regency, 2020</i>	48 48
3.1.2	Jumlah Penduduk Menurut Kecamatan dan Jenis Kelamin di Kabupaten Kutai Timur, 2020	51
	<i>Population by Subdistrict and Sex in Kutai Timur Regency, 2020</i>	51
3.1.3	Distribusi Persentase Penduduk dan Rasio Jenis Kelamin Penduduk Menurut Kecamatan di Kabupaten Kutai Timur, 2020..... <i>Percentage Distribution of Population and Population Sex Ratio by Subdistrict in Kutai Timur Regency, 2020</i>	52 52
3.1.4	Jumlah Warga Negara Asing yang Melaporkan Diri pada Kantor Imigrasi Kelas II TPI Kutai Timur untuk Mendapatkan Kartu Ijin Tinggal Terbatas (KITAS) di Kabupaten Kutai Timur, 2020..... <i>Number of Foreign Citizen that was Report to the Office of Immigration TPI Class II of Kutai Timur to get a Limited Stay Licence Card (KITAS) in Kutai Timur Regency, 2020</i>	53 53
3.2	KETENAGAKERJAAN	54
	EMPLOYMENT	54
3.2.1	Jumlah Penduduk Berumur 15 Tahun Keatas Menurut Jenis Kegiatan Selama Seminggu yang Lalu dan Jenis Kelamin di Kabupaten Kutai Timur, 2020	54
	<i>Population Aged 15 Years and Over by Type of Activity During The Previous Week and Sex in Kutai Timur Regency, 2020.....</i>	54
3.2.2	Penduduk Berumur 15 Tahun ke Atas Menurut Pendidikan Tertinggi yang Ditamatkan dan Jenis Kegiatan Selama Seminggu yang Lalu di Kabupaten Kutai Timur, 2020	55
	<i>Population 15 Years of Age and Over by Educational Attainment and Type of Activity During the Previous Week in Kutai Timur Regency, 2020</i>	55

3.2.3	Penduduk Berumur 15 Tahun Ke Atas yang Bekerja Selama Seminggu yang Lalu Menurut Status Pekerjaan Utama dan Jenis Kelamin di Kabupaten Kutai Timur, 2020.....	57
	<i>Population 15 Years of Age and Over who Worked During The Previous Week by Main Employment Status and Sex in Maluku Tenggara Regency, 2020.....</i>	57
3.2.4	Penduduk Berumur 15 Tahun Ke Atas yang Termasuk Angkatan Kerja Menurut Golongan Umur dan Jenis Kelamin di Kabupaten Kutai Timur, 2020.....	58
	<i>Population 15 Years of Age and Over who Are in Labor Force by Age Group and Sex in Kutai Timur Regency, 2020.....</i>	58
3.2.5	Penduduk Berumur 15 Tahun Ke Atas yang Bekerja Selama Seminggu yang lalu Menurut Golongan Umur dan Jenis Kelamin di Kabupaten Kutai Timur, 2020.....	59
	<i>Population 15 Years of Age and Over who Worked During The Previous Week by Age Group and Sex in Kutai Timur Regency, 2020....</i>	59
3.2.6	Penduduk Berumur 15 Tahun Ke Atas yang Bekerja Selama Seminggu yang lalu Menurut Lapangan Pekerjaan Utama dan Jenis Kelamin di Kabupaten Kutai Timur, 2020.....	60
	<i>Population 15 Years of Age and Over who Worked During The Previous Week by Main Industry and Sex in Kutai Timur Regency, 2020.....</i>	60
3.2.7	Penduduk Berumur 15 Tahun Ke Atas yang Termasuk Pengangguran Terbuka Lapangan Menurut Kategori Pengangguran Terbuka dan Jenis Kelamin di Kabupaten Kutai Timur, 2020.....	61
	<i>Population 15 Years of Age and Over who Were Categorized Unemployment by Unemployment Derivation and Sex in Maluku Tenggara Regency, 2020.....</i>	61
3.2.8	Banyaknya Pencari Kerja yang Mendaftarkan Diri pada Dinas Tenaga Kerja dan Transmigrasi menurut Pendidikan Tertinggi yang Ditamatkan di Kabupaten Kutai Timur, 2020.....	62
	<i>Number of Job Applicants Registered at the Office of Labour and Transmigration by Educational Attainment in Kutai Timur Regency, 2020.....</i>	62

3.2.9	Banyaknya Pencari Kerja yang Mendaftarkan Diri pada Dinas Tenaga Kerja dan Transmigrasi menurut Kecamatan di Kabupaten Kutai Timur, 2020.....	66
	<i>Number of Job Applicants Registered at the Office of Labour and Transmigration by Subdistrict in Kutai Timur Regency, 2020.....</i>	66
3.2.10	Jumlah Lowongan Pekerjaan menurut Lapangan Usaha di Kabupaten Kutai Timur, 2020	68
	<i>Number of Job Vacancies by Sector in Kutai Timur Regency, 2020.....</i>	68
4.	SOSIAL DAN KESEJAHTERAAN RAKYAT/SOCIAL AND WELFARE	69
4.1	PENDIDIKAN	77
	EDUCATION	77
4.1.1	Jumlah Sekolah, Guru, dan Murid Taman Kanak-Kanak (TK) di Bawah Kementerian Pendidikan dan Kebudayaan Menurut Kecamatan di Kabupaten Kutai Timur, 2019/2020 dan 2020/2021	77
	<i>Number of Schools, Teachers, and Pupils in Kindergarten Under The Ministry of Education and Culture by Subdistrict in Kutai Timur Regency, 2019/2020 and 2020/2021</i>	77
4.1.2	Jumlah Sekolah, Guru, dan Murid Raudatul Athfal (RA) di Bawah Kementerian Agama Menurut Kecamatan di Kabupaten Kutai Timur, 2018/2019 dan 2019/2020	80
	<i>Number of Schools, Teachers, and Pupils in Raudatul Athfal (RA) Under The Ministry of Religious Affairs by Subdistrict in Kutai Timur Regency, 2018/2019 and 2018/2019.....</i>	80
4.1.3	Jumlah Sekolah, Guru, dan Murid Sekolah Dasar (SD) di Bawah Kementerian Pendidikan dan Kebudayaan Menurut Kecamatan di Kabupaten Kutai Timur, 2019/2020 dan 2020/2021	81
	<i>Number of Schools, Teachers, and Pupils in Primary Schools Under The Ministry of Education and Culture by Subdistrict in Kutai Timur Regency, 2019/2020 and 2020/2021</i>	81

4.1.4	Jumlah Sekolah, Guru, dan Murid Madrasah Ibtidaiyah (MI) di Bawah Kementerian Agama Menurut Kecamatan Menurut Kecamatan di Kabupaten Kutai Timur, 2018/2019 dan 2019/2020	84
	<i>Number of Schools, Teachers, and Pupils in Madrasah Ibtidaiyah (MI) Under The Ministry of Religious Affairs by Subdistrict in Maluku Tenggara Regency, 2018/2019 and 2018/2019</i>	84
4.1.5	Jumlah Sekolah, Guru, dan Murid Sekolah Menengah Pertama (SMP) di Bawah Kementerian Pendidikan dan Kebudayaan Menurut Kecamatan di Kabupaten Kutai Timur, 2019/2020 dan 2020/2021	87
	<i>Number of Schools, Teachers, and Pupils in Lower Secondary Schools Under The Ministry of Education and Culture by Subdistrict in Kutai Timur Regency, 2019/2020 and 2020/2021</i>	87
4.1.6	Jumlah Sekolah, Guru, dan Murid Madrasah Tsanawiyah (MTs) di Bawah Kementerian Agama Menurut Kecamatan di Kabupaten Kutai Timur, 2018/2019 dan 2019/2020	90
	<i>Number of Schools, Teachers, and Pupils in Madrasah Tsanawiyah (MTs) Under The Ministry of Religious Affairs by Subdistrict in Kutai Timur Regency, 2018/2019 and 2018/2019</i>	90
4.1.7	Jumlah Sekolah, Guru, dan Murid Sekolah Menengah Atas (SMA) di Bawah Kementerian Pendidikan dan Kebudayaan Menurut Kecamatan di Kabupaten Kutai Timur, 2019/2020 dan 2020/2021	93
	<i>Number of Schools, Teachers, and Pupils in Upper Secondary Schools Under The Ministry of Education and Culture by Subdistrict in Kutai Timur Regency, 2019/2020 and 2020/2021</i>	93
4.1.8	Jumlah Sekolah, Guru, dan Murid Sekolah Menengah Kejuruan (SMK) di Bawah Kementerian Pendidikan dan Kebudayaan Menurut Kecamatan di Kabupaten Kutai Timur, 2020/2021 dan 2021/2022	96
	<i>Number of Schools, Teachers, and Pupils in Vocational High Schools Under The Ministry of Education and Culture by Subdistrict in Kutai Timur Regency, 2020/2021 and 2021/2022</i>	96

	Halaman Page
4.1.9	Jumlah Sekolah, Guru, dan Murid Madrasah Aliyah (MA) di Bawah Kementerian Agama Menurut Kecamatan di Kabupaten Kutai Timur, 2019/2020 dan 2020/2021 99 <i>Number of Schools, Teachers, and Pupils in Madrasah Aliyah (MA) Under the Ministry of Religious Affairs by Subdistrict in Kutai Timur Regency, 2019/2020 and 2020/2021</i> 99
4.1.10	Jumlah Desa ¹ /Kelurahan yang Memiliki Fasilitas Sekolah Menurut Kecamatan dan Tingkat Pendidikan di Kabupaten Kutai Timur, 2019–2021 102 <i>Number of Villages¹ Having Educational Facilities by Subdistrict and Educational Level in Kutai Timur Regency, 2019–2021</i> 102
4.1.11	Angka Partisipasi Murni (APM) dan Angka Partisipasi Kasar (APK) Menurut Jenjang Pendidikan di Kabupaten Kutai Timur, 2021 107 <i>Net Participation Rates and Gross Participation Rates by Educational Level in Kutai Timur Regency, 2021</i> 107
4.1.12	Angka Partisipasi Sekolah (APS) Menurut Kelompok Usia Sekolah di Kabupaten Kutai Timur, 2021 109 <i>School Participation Rates by School Age Group in Kutai Timur Regency, 2021</i> 109
4.1.13	Persentase Penduduk Berumur 15 Tahun ke Atas Menurut Karakteristik Kemampuan Membaca dan Menulis dan Jenis Kelamin di Kabupaten Kutai Timur, 2021 110 <i>Percentage of Population 15 Years of Age and Over by Characteristics of Reading and Writing Ability and Sex in Kutai Timur Regency, 2021</i> 110
4.1.14	Jumlah Lembaga, Guru, dan Murid di PAUD di Bawah Kementerian Pendidikan dan Kebudayaan Menurut Kecamatan di Kabupaten Kutai Timur, 2020/2021 dan 2021/2022..... 111 <i>Number of Institutions, Teachers, and Pupils in Early Childhood Education Under The Ministry of Education and Culture by Subdistrict in Kutai Timur Regency, 2020/2021 and 2021/2022</i> 111
4.1.15	Jumlah Dosen dan Mahasiswa di Menurut Perguruan Tinggi di Kabupaten Kutai Timur, 2020/2021 dan 2021/2022 114 <i>Number of Lecturers and Students According to Universities in Kutai Timur Regency, 2020/2021 and 2021/2022</i> 114

	Halaman Page
4.2 KESEHATAN	115
HEALTH.....	115
4.2.1 Jumlah Desa ¹ /Kelurahan Yang Memiliki Sarana Kesehatan Menurut Kecamatan di Kabupaten Kutai Timur, 2019–2021.....	115
<i>Number of Villages¹ Having Health Facilities by Subdistrict in Kutai Timur Regency, 2019–2021.....</i>	<i>115</i>
4.2.2 Jumlah Tenaga Kesehatan menurut Kecamatan di Kabupaten Kutai Timur, 2021	121
<i>Number of Medical Personnels by Subdistrict in Kutai Timur Regency, 2021</i>	<i>121</i>
4.2.3 Jumlah Rumah Sakit Umum, Rumah Sakit Khusus, Puskesmas, Klinik Pratama, dan Posyandu menurut Kecamatan di Kabupaten Kutai Timur, 2020 dan 2021	122
<i>Number of General Hospital, Special Hospital, Public Health Center, Primary Clinic, and Integrated Service Post by Subdistrict in Kutai Timur Regency, 2020 and 2021</i>	<i>122</i>
4.2.4 Lokasi Puskesmas Rawat Inap dan Jumlah Tempat Tidur menurut Kecamatan di Kabupaten Kutai Timur, 2021	124
<i>Location of Live Care PHC and Number of Beds by Subdistrict in Kutai Timur Regency, 2021.....</i>	<i>124</i>
4.2.5 Hasil Monitoring Status Gizi pada Beberapa Desa UPGK menurut Kecamatan di Kabupaten Kutai Timur, 2021	125
<i>Monitial Issued of Nutrient Status of Some INRF Village by Subdistrict in Kutai Timur Regency, 2021</i>	<i>125</i>
4.2.6 Jumlah Pengunjung Balai Kesehatan Ibu dan Anak dan Tenaga Penolong Persalinan menurut Kecamatan di Kabupaten Kutai Timur, 2021	126
<i>Number of Visitors of the Mother and Children Polyclinics dan Childbirth Assistance by Subdistrict in Kutai Timur Regency, 2021</i>	<i>126</i>
4.2.7 Hasil Cakupan Imunisasi menurut Jenis dan Kecamatan di Kabupaten Kutai Timur, 2021	128
<i>Scooping of Immunization by Type and Subdistrict in Kutai Timur Regency, 2021</i>	<i>128</i>

4.2.8	Jumlah Bayi Lahir, Bayi Berat Badan Lahir Rendah (BBLR), BBLR Dirujuk, dan Bergizi Buruk di Kabupaten Kutai Timur, 2017–2021	130
	<i>Number of Births, Babies with Low Birth Weights (LBW), Treated LBW, and Malnutrition Cases in Kutai Timur Regency, 2017–2021</i>	<i>130</i>
4.2.9	Jumlah Ibu Hamil, Melakukan Kunjungan K1, Melakukan Kunjungan K4, Kurang Energi Kronis (KEK), dan Mendapat Tablet Zat Besi (Fe, 2012–2017) di Kabupaten Kutai Timur, 2017–2021	131
	<i>Number of Pregnant Women, Those with One Visit and Four Visits of Antenatal Care, Chronic Energy Deficiency (CED), and Receiving Iron Supplement, (Fe, 2012–2017) in Kutai Timur Regency, 2017–2021</i>	<i>131</i>
4.2.10	Jumlah Remaja Usia 15–24 Tahun yang Mendapat Penyuluhan Tentang Kesehatan Reproduksi (Kespro), HIV/AIDS, dan Keluarga Berencana (KB) menurut Kecamatan di Kabupaten Kutai Timur, 2021	132
	<i>Number of Young People Aged 15–24 Who Had Counselling on Reproductive Health, HIV/AIDS, and Family Planning by Subdistrict in Kutai Timur Regency, 2021</i>	<i>132</i>
4.2.11	Jumlah Kasus HIV/AIDS, IMS, DBD, Diare, TB, dan Malaria menurut Kecamatan di Kabupaten Kutai Timur, 2021	133
	<i>Number of Cases of HIV/AIDS, Sexually Transmitted Infection, Dengue Fever, Diarrhea, Tuberculosis (TB) and Malaria by Subdistrict in Kutai Timur Regency, 2021</i>	<i>133</i>
4.2.12	Angka Kesakitan menurut Penyakit Pasien Rawat Jalan di Rumah Sakit untuk Semua Golongan Umur di Kabupaten Kutai Timur, 2021	134
	<i>Morbidity Rate by Disease for Out Hospitalized Patients for All Age Groups in Kutai Timur Regency, 2021</i>	<i>134</i>
4.2.13	Angka Kesakitan menurut Penyakit Pasien Rawat Inap di Rumah Sakit untuk Semua Golongan Umur di Kabupaten Kutai Timur, 2021	135
	<i>Morbidity Rate by Disease for Hospitalized Patients for All Age Groups in Kutai Timur Regency, 2021</i>	<i>135</i>

	Halaman Page
4.2.14	Banyaknya Klinik Keluarga Berencana menurut Kecamatan di Kabupaten Kutai Timur, 2017–2021 136 <i>Number of The Family Planning Clinics by Subdistrict in Kutai Timur Regency, 2017–2021</i> 136
4.2.15	Peserta KB Aktif menurut Mix Kontrasepsi dan Kecamatan di Kabupaten Kutai Timur, 2021 137 <i>Active Family Planning Acceptors by Mix Contraception and Subdistrict in Kutai Timur Regency, 2021</i> 137
4.2.16	Peserta KB Baru menurut Mix Kontrasepsi dan Kecamatan di Kabupaten Kutai Timur, 2021 138 <i>New Family Planning Acceptors by Mix Contraception and Subdistrict in Kutai Timur Regency, 2021</i> 138
4.2.17	Jumlah Keluarga menurut Tahapan Keluarga Sejahtera dan Kecamatan di Kabupaten Kutai Timur, 2021 139 <i>Number of Family by Family Prosperity Ranks and Subdistrict in Kutai Timur Regency, 2021</i> 139
4.3	KRIMINALITAS 140 CRIME 140
4.3.1	Jumlah Tindak Pidana menurut Kepolisian Sektor di Kabupaten Kutai Timur, 2017–2021 140 <i>Number of Crime by Subdistrict Police Office in Kutai Timur Regency, 2017–2021</i> 140
4.3.2	Jumlah Penyelesaian Tindak Pidana menurut Kepolisian Sektor di Kabupaten Kutai Timur, 2016–2021 141 <i>Number of Crime Clearance by Subdistrict Police Office in Kutai Timur Regency, 2016–2021</i> 141
4.3.3	Jumlah Perkara yang Diproses oleh Kantor Kejaksaan Negeri Kutai Timur menurut Jenis Perkara dan Bulan, 2021 142 <i>Number of Cases that Processed by District Prosecutor Office of Kutai Timur by Type and Month, 2021</i> 142
4.3.4	Jumlah Perkara yang Diproses oleh Pengadilan Negeri Kutai Timur menurut Bulan, 2021 144 <i>Number of Cases that Processed by Court Office of Kutai Timur by Month, 2021</i> 144

4.3.5	Banyaknya Terdakwa/Tertuduh dalam Tindak Pidana Kejahatan yang Telah Mendapat Keputusan Sidang Pengadilan Negeri Kutai Timur menurut Jenis Pidana/Hukuman dan Sikap Terhadap Keputusan, 2021	145
	<i>Number of the Accused in the Criminality Act to Proposed and to get Meeting Conclusion of Court Office of Kutai Timur by Type of Criminal/ Sentence and Attitude to Adjudgement, 2021</i>	<i>145</i>
4.3.6	Banyaknya Perkara dan Terdakwa/Tertuduh dalam Tindak Pidana Kejahatan yang telah Mendapat Keputusan Sidang Pengadilan Negeri Kutai Timur menurut Bulan dan Jenis Kelamin, 2021.....	147
	<i>Number of the Cases and Accused in the Criminality Act to Proposed and to get Meeting Conclusion of Court Office of Kutai Timur by Month and Sex, 2021</i>	<i>147</i>
4.3.7	Banyaknya Perkara dan Terdakwa/Tertuduh dalam Tindak Pidana Kejahatan yang telah Mendapat Keputusan Sidang Pengadilan Negeri Kutai Timur menurut Bulan dan Jenis Kejahatan/Pelanggaran, 2021	148
	<i>Number of the Cases and Accused in the Criminality Act to Proposed and to get Meeting Conclusion of Court Office of Kutai Timur by Month and Type of Criminal/Transgression, 2021</i>	<i>148</i>
4.3.8	Banyaknya Terdakwa/Tertuduh dalam Tindak Pidana yang telah Mendapat Keputusan Sidang Pengadilan Negeri Kutai Timur menurut Bulan dan Kelompok Umur, 2021.....	154
	<i>Number of Accused in the Criminality Act to Proposed and to get Meeting Conclusion of Court Office of Kutai Timur by Month, Aged Group, 2020.....</i>	<i>154</i>
4.3.9	Banyaknya Terdakwa/Tertuduh dalam Tindak Pidana yang telah Mendapat Keputusan Sidang Pengadilan Negeri Kutai Timur menurut Jenis Pidana/Hukuman dan Kelompok Umur, 2021	155
	<i>Number of Accused in the Criminality Act to Proposed and to get Meeting Conclusion of Court Office of Kutai Timur Type Criminal/Sentence and Aged Group, 2021.....</i>	<i>155</i>

	Halaman Page
4.3.10	Banyaknya Narapidana menurut Kejahatan/Pelanggaran dan Jenis Pidana/Hukuman di Lembaga Pemasyarakatan Kelas IIB Kutai Timur, 2021..... 156 <i>Number of Prisoners by Crimes and Sentences in Kutai Timur Class IIB Penitentiary, 2021</i> 156
4.3.11	Tambahan Narapidana menurut Bulan dan Kejahatan/Pelanggaran di Lembaga Pemasyarakatan Kelas IIB Kutai Timur, 2021..... 160 <i>Additional Prisoners by Month and Crime/Transgression in Kutai Timur Class IIB Penitentiary, 2021</i> 160
4.3.12	Tambahan Narapidana menurut Bulan dan jenis Kejahatan/ Pelanggaran di Lembaga Pemasyarakatan Kelas IIB Kutai Timur, 2021 161 <i>Additional Prisoners by Month and Type of Crimes in Kutai Timur Class IIB Penitentiary, 2021</i> 161
4.3.13	Jumlah Narapidana yang Dibebaskan menurut Bulan dan Kejahatan/Pelanggaran di Lembaga Pemasyarakatan Kelas IIB Kutai Timur, 2021..... 167 <i>Number of Prisoners Released by Month and Crime/Transgression in Kutai Timur Class IIB Penitentiary, 2021</i> 167
4.3.14	Jumlah Narapidana yang Dibebaskan menurut Bulan dan jenis Kejahatan/Pelanggaran di Lembaga Pemasyarakatan Kelas IIB Kutai Timur, 2021..... 168 <i>Number of Prisoners Released by Month and Type of Crimes in Kutai Timur Class IIB Penitentiary, 2021</i> 168
4.4	AGAMA DAN SOSIAL LAINNYA 174 RELIGION AND OTHER SOCIAL AFFAIRS 174
4.4.1	Jumlah Penduduk Menurut Kecamatan dan Agama yang Dianut di Kabupaten Kutai Timur, 2021 174 <i>Population by Subdistrict and Religion in Kutai Timur Regency, 2021 ...</i> 174
4.4.2	Jumlah Tempat Peribadatan Menurut Kecamatan di Kabupaten Kutai Timur, 2021 175 <i>Number of Places of Worship by Subdistrict in Kutai Timur Regency, 2021</i> 175

	Halaman Page
4.4.3	Jumlah Jamaah Haji yang Diberangkatkan Menurut Kecamatan di Kabupaten Kutai Timur, 2018–2021 176 <i>Number of Hajj Pilgrims Dispatched by Subdistrict in Kutai Timur Regency, 2018–2021</i> 176
4.4.4	Jumlah Desa ¹ /Kelurahan yang Mengalami Bencana Alam ² Menurut Kecamatan di Kabupaten Kutai Timur, 2019–2021 177 <i>Number of Villages¹ that Had Natural Disaster² by Subdistrict in Kutai Timur Regency, 2019–2021</i> 177
4.5	KEMISKINAN 180 POVERTY 180
4.5.1	Garis Kemiskinan, Jumlah, dan Persentase Penduduk Miskin di Kabupaten Kutai Timur, 2013–2021 180 <i>Poverty Line, Number, and Percentage of Poor People in Kutai Timur Regency, 2013–2021</i> 180
4.5.2	Indeks Kedalaman Kemiskinan dan Indeks Keparahan Kemiskinan di Kabupaten Kutai Timur, 2013–2021 181 <i>Poverty Gap Index and Poverty Severity Index in Kutai Timur Regency, 2013–2021</i> 181
4.5.3	Jumlah Penerimaan Bantuan Sosial Pangan di Kabupaten Kutai Timur, 2020 dan 2021 182 <i>Number of Receipt of Social Food Assistance in Kutai Timur Regency, 2020 and 2021</i> 182
5.	PERTANIAN, KEHUTANAN, PETERNAKAN, DAN PERIKANAN/ AGRICULTURE, FORESTRY, LIVESTOCK, AND FISHERY 183
5.1	TANAMAN PANGAN 190 FOOD CROPS 190
5.1.1	Luas Panen Tanaman Pangan Menurut Kecamatan dan Jenis Tanaman di Kabupaten Kutai Timur, 2020 dan 2021 190 <i>Harvested Area of Food Crops by Subdistrict and Kind of Plant in Kutai Timur Regency, 2020 and 2021</i> 190
5.1.2	Produksi Tanaman Pangan Menurut Kecamatan dan Jenis Tanaman di Kabupaten Kutai Timur, 2020 dan 2021 194 <i>Production of Food Crops by Subdistrict and Kind of Plant in Kutai Timur Regency, 2020 and 2021</i> 194

	Halaman Page
5.2 HORTIKULTURA	198
HORTICULTURE.....	198
5.2.1 Luas Panen Tanaman Sayuran Menurut Kecamatan dan Jenis Tanaman di Kabupaten Kutai Timur, 2020 dan 2021	198
<i>Harvested Area of Vegetables by Subdistrict and Kind of Plant in Kutai Timur Regency, 2020 and 2021</i>	<i>198</i>
5.2.2 Produksi Tanaman Sayuran Menurut Kecamatan dan Jenis Tanaman di Kabupaten Kutai Timur, 2020 dan 2021	211
<i>Production of Vegetables by Subdistrict and Kind of Plant in Kutai Timur Regency, 2020 and 2021</i>	<i>211</i>
5.2.3 Luas Panen Tanaman Sayuran dan Buah–Buahan Semusim Menurut Jenis Tanaman di Kabupaten Kutai Timur, 2019–2021	224
<i>Harvested Area of Seasonal Vegetables and Fruits by Kind of Plant in Kutai Timur Regency, 2019–2021</i>	<i>224</i>
5.2.4 Produksi Tanaman Sayuran dan Buah–Buahan Semusim Menurut Jenis Tanaman di Kabupaten Kutai Timur, 2019–2021	225
<i>Production of Seasonal Vegetables and Fruits by Kind of Plant in Kutai Timur Regency, 2019–2021</i>	<i>225</i>
5.2.5 Luas Panen Tanaman Biofarmaka Menurut Kecamatan dan Jenis Tanaman di Kabupaten Kutai Timur, 2020 dan 2021	226
<i>Harvested Area of Medicinal Plants by Subdistrict and Kind of Plant in Kutai Timur Regency, 2020 and 2021</i>	<i>226</i>
5.2.6 Produksi Tanaman Biofarmaka Menurut Kecamatan dan Jenis Tanaman di Kabupaten Kutai Timur, 2020 dan 2021	233
<i>Production of Medicinal Plants by Subdistrict and Kind of Plant in Kutai Timur Regency, 2020 and 2021</i>	<i>233</i>
5.2.7 Luas Panen Tanaman Biofarmaka Menurut Jenis Tanaman di Kabupaten Kutai Timur, 2019–2021	240
<i>Harvested Area of Medicinal Plants by Kind of Plant in Kutai Timur Regency, 2019–2021</i>	<i>240</i>
5.2.8 Produksi Tanaman Biofarmaka Menurut Jenis Tanaman di Kabupaten Kutai Timur, 2019–2021	241
<i>Production of Medicinal Plants by Kind of Plant in Kutai Timur Regency, 2019–2021</i>	<i>241</i>

	Halaman Page
5.2.9	Luas Panen Tanaman Hias Menurut Kecamatan dan Jenis Tanaman di Kabupaten Kutai Timur, 2020 dan 2021 242 <i>Harvested Area of Ornamental Plants by Subdistrict and Kind of Plant in Kutai Timur Regency, 2020 and 2021</i> 242
5.2.10	Produksi Tanaman Hias Menurut Kecamatan dan Jenis Tanaman di Kabupaten Kutai Timur, 2020 dan 2021 254 <i>Production of Ornamental Plants by Subdistrict and Kind of Plant in Kutai Timur Regency, 2020 and 2021</i> 254
5.2.11	Luas Panen Tanaman Hias Menurut Jenis Tanaman di Kabupaten Kutai Timur, 2019–2021 266 <i>Harvested Area of Ornamental Plants by Kind of Plant in Kutai Timur Regency, 2019–2021</i> 266
5.2.12	Produksi Tanaman Hias Menurut Jenis Tanaman, 2018–2020 267 <i>Production of Ornamental Plants by Kind of Plant, 2018–2020</i> 267
5.2.13	Produksi Buah-buahan Menurut Kecamatan dan Jenis Tanaman di Kabupaten Kutai Timur, 2020 dan 2021 268 <i>Production of Fruits by Kind of Plant and Subdistrict in Kutai Timur Regency, 2020 and 2021</i> 268
5.2.14	Produksi Buah–Buahan dan Sayuran Tahunan Menurut Jenis Tanaman di Kabupaten Kutai Timur, 2019–2021 280 <i>Production of Annual Fruits and Vegetables by Kind of Plant in Kutai Timur Regency, 2019–2021</i> 280
5.3	PERKEBUNAN 281 ESTATE CROPS 281
5.3.1	Luas Areal Tanaman Perkebunan Menurut Kecamatan dan Jenis Tanaman di Kabupaten Kutai Timur, 2020 dan 2021 281 <i>Planted Area of Estate Crops by Subdistrict and Type of Crops in Kutai Timur Regency, 2020 and 2021</i> 281
5.3.2	Produksi Perkebunan Menurut Kecamatan dan Jenis Tanaman di Kabupaten Kutai Timur, 2020 dan 2021 288 <i>Production of Estate by Subdistrict and Type of Crops in Kutai Timur Regency, 2020 and 2021</i> 288

5.3.3	Jumlah Petani Perkebunan Menurut Kecamatan dan Jenis Tanaman di Kabupaten Kutai Timur (kepala keluarga), 2020 dan 2021	295
	<i>Number of Estate Farmers by Subdistrict and Type of Crops in Kutai Timur Regency (householder), 2020 and 2021</i>	295
5.4	PERIKANAN	302
	FISHERY.....	302
5.4.1	Jumlah Rumah Tangga Perikanan Menurut Kecamatan dan Subsektor di Kabupaten Kutai Timur, 2020 dan 2021.....	302
	<i>Number of Fishery Household by Subdistrict and Subsector in Kutai Timur Regency, 2020 and 2021</i>	302
5.4.2	Produksi Perikanan Menurut Kecamatan dan Subsektor di Kabupaten Kutai Timur, 2020 dan 2021.....	303
	<i>Production of Fishery by Subdistrict and Subsector in Kutai Timur Regency, 2020 and 2021</i>	303
5.4.3	Nilai Perikanan Menurut Kecamatan dan Subsektor di Kabupaten Kutai Timur, 2020 dan 2021	304
	<i>Value of Fishery by Subdistrict and Subsector in Kutai Timur Regency, 2020 and 2021</i>	304
5.4.4	Jumlah Alat Penangkapan Ikan Menurut Kecamatan dan Jenis di Kabupaten Kutai Timur, 2020 dan 2021.....	305
	<i>Number of Fishing Gear by Subdistrict and Kinds in Kutai Timur Regency, 2020 and 2021</i>	305
5.4.5	Jumlah Alat Penangkapan Ikan (Perahu) Menurut Kecamatan dan Jenis di Kabupaten Kutai Timur, 2020 dan 2021	314
	<i>Number of Fishing Gear (Boat) by Subdistrict and Kinds in Kutai Timur Regency, 2020 and 2021</i>	314
5.4.6	Jumlah Nelayan dan Kelompok Nelayan Menurut Kecamatan di Kabupaten Kutai Timur, 2020 dan 2021.....	316
	<i>Number of Fisherman and Fisherman Group by Subdistrict in Kutai Timur Regency, 2020 and 2021</i>	316
5.4.7	Produksi Ikan Menurut Jenis di Kabupaten Kutai Timur, 2019–2021	317
	<i>Production of Fish by Kinds in Kutai Timur Regency, 2019–2021</i>	317

	Halaman Page	
5.4.8	Jumlah Kunjungan Kapal Perikanan Menurut Bulan di Pelabuhan Perikanan Nusantara Kutai Timur, 2014–2021.....	319
	<i>Number of Boat Fishing Visits by Month in Nusantara Fishing Port of Kutai Timur, 2014–2021</i>	319
5.4.9	Harga Ikan Menurut Jenis di Pelabuhan Perikanan Nusantara Kutai Timur, 2021.....	320
	<i>Price of Fish by Kinds in Nusantara Fishing Port of Kutai Timur, 2021</i>	320
5.4.10	Produksi dan Nilai Ikan Menurut Jenis di Pelabuhan Perikanan Nusantara Kutai Timur, 2021.....	323
	<i>Production and Value of Fish by Kinds in Nusantara Fishing Port of Kutai Timur, 2021</i>	323
5.5	PETERNAKAN.....	326
	LIVESTOCK.....	326
5.5.1	Populasi Ternak Menurut Kecamatan dan Jenis Ternak di Kabupaten Kutai Timur, 2020 dan 2021.....	326
	<i>Population of Livestocks by Subdistrict and Kind in Kutai Timur Regency, 2020 and 2021</i>	326
5.5.2	Produksi Daging Ternak Menurut Kecamatan dan Jenis Ternak di Kabupaten Kutai Timur, 2020 dan 2021.....	327
	<i>Meat Production of Livestocks by Subdistrict and Kind in Kutai Timur Regency, 2020 and 2021</i>	327
5.5.3	Populasi Unggas Menurut Kecamatan dan Jenis Unggas di Kabupaten Kutai Timur, 2020 dan 2021.....	328
	<i>Population of Poultrys by Subdistrict and Kind in Kutai Timur Regency, 2020 and 2021</i>	328
5.5.4	Produksi Daging Unggas Menurut Kecamatan dan Jenis Unggas di Kabupaten Kutai Timur, 2020 dan 2021.....	329
	<i>Meat Production of Poultrys by Subdistrict and Kind in Kutai Timur Regency, 2020 and 2021</i>	329
5.5.5	Produksi Telur Unggas Menurut Kecamatan dan Jenis Ternak di Kabupaten Kutai Timur, 2020 dan 2021.....	330
	<i>Egg Production of Poultrys by Subdistrict and Kind in Kutai Timur Regency, 2020 and 2021</i>	330

	Halaman Page
6. PERTAMBANGAN DAN ENERGI/MINING AND ENERGY	331
6.1 INDUSTRI.....	335
INDUSTRY	335
6.1.1 Jumlah Perusahaan dan Nilai Investasi menurut Jenis Perusahaan di Kabupaten Kutai Timur, 2021	335
<i>Number of Companies and Investment Values by Kind of Company in Kutai Timur Regency, 2021.....</i>	<i>335</i>
6.1.2 Keadaan Sentra Industri menurut Subsektor di Kabupaten Kutai Timur, 2021.....	337
<i>State of Industrial Centers by Subsectors in Kutai Timur Regency, 2021</i>	<i>337</i>
6.2 PERTAMBANGAN.....	338
MINING.....	338
6.2.1 Produksi Bahan Galian C di Kabupaten Kutai Timur, 2021	338
<i>Production of C Escavated in Kutai Timur Regency, 2021</i>	<i>338</i>
6.3 LISTRIK, GAS, DAN AIR MINUM.....	339
ELECTRICITY, GAS, AND WATER SUPPLY.....	339
6.3.1 Daya Terpasang, Produksi, dan Distribusi Listrik PT. PLN (Persero) pada Cabang/Ranting PLN UP3 Kutai Timur, 2021	339
<i>Installed Electricity Power, Production, and Distribution of PT. PLN (Persero) at PLN Branch UP3 Kutai Timur, 2021</i>	<i>339</i>
6.3.2 Jumlah Pelanggan Listrik PT. PLN (Persero) UP3 Kutai Timur, 2017–2021	340
<i>Number of Electricity Customers of PT. PLN (Persero) of UP3 Kutai Timur, 2017–2021</i>	<i>340</i>
6.3.3 Jumlah Pelanggan dan Air yang Disalurkan Menurut Kecamatan di Kabupaten Kutai Timur, 2021	341
<i>Number of Customers and Distributed Water by Subdistrict in Kutai Timur Regency, 2021</i>	<i>341</i>
6.3.4 Pelanggan Air Minum menurut Kategori Pelanggan di PDAM Cabang Kutai Timur, 2021	342
<i>Water Supply Customers by Catagory in PDAM Branch of Kutai Timur, 2021</i>	<i>342</i>

	Halaman Page
6.3.5	Produksi Air Minum menurut Bulan di PDAM Cabang Kutai Timur, 2021 343
	<i>Water Production by Month in PDAM Branch of Kutai Timur, 2021</i> 343
7.	INDUSTRI MANUFAKTUR/MANUFACTURING INDUSTRY 345
7.1	HOTEL 349
	HOTEL 349
7.1.1	Klasifikasi Akomodasi di Kabupaten Kutai Timur, 2021 349
	<i>Classification of Acomodation in Kutai Timur Regency, 2021</i> 349
7.1.2	Jumlah Kamar dan Tempat Tidur Menurut Akomodasi di Kabupaten Kutai Timur, 2021 351
	<i>Number of Rooms and Beds by Acomodation in Kutai Timur Regency, 2021</i> 351
7.2	PARIWISATA 353
	TOURISM 353
7.2.1	Jumlah Rumah Makan/Restoran Menurut Kecamatan di Kabupaten Kutai Timur, 2018–2021 353
	<i>Number of Restaurants by Subdistrict in Kutai Timur Regency, 2018–2021</i> 353
7.2.2	Objek Wisata Menurut Kecamatan di Kabupaten Kutai Timur, 2021 354
	<i>Tourism Objects by Subdistrict in Kutai Timur Regency, 2021</i> 354
8.	TRANSPORTASI DAN KOMUNIKASI/TRANSPORTATION AND COMMUNICATION 359
8.1	TRANSPORTASI 363
	TRANSPORTATION 363
8.1.1	Panjang Jalan ¹ Menurut Tingkat Kewenangan Pemerintahan di Kabupaten Kutai Timur, 2019–2021 363
	<i>Length of Roads¹ by Level of Government Authority in Kutai Timur Regency, 2019–2021</i> 363

	Halaman Page
8.1.2	Panjang Jalan Menurut Jenis Permukaan Jalan di Kabupaten Kutai Timur, 2019–2021 364 <i>Length of Roads by Type of Road Surface in Kutai Timur Regency, 2019–2021 364</i>
8.1.3	Panjang Jalan Menurut Kondisi Jalan di Kabupaten Kutai Timur, 2019–2021 365 <i>Length of Roads by Condition of Roads in Kutai Timur Regency, 2019–2021 365</i>
8.1.4	Panjang Jalan Menurut Kecamatan dan Jenis Permukaan Jalan di Kabupaten Kutai Timur, 2021 366 <i>Length of Roads by Subdistrict and Kinds of Road Surface in Kutai Timur Regency, 2021 366</i>
8.1.5	Jumlah Kendaraan Bermotor menurut Jenis Kendaraan di Samsat/Polres Kutai Timur, 2021 367 <i>Number of Motor Vehicles by Kinds of Vehicle in Police Office of Kutai Timur, 2021 367</i>
8.1.6	Jumlah Penumpang dan Barang yang Dilayari Kapal Penumpang Cepat PT. Pelni, 2021 368 <i>Number of Passenger and Freight of Fast Ships of PT. Pelni, 2021 368</i>
8.1.7	Laporan Angkutan Penumpang dan Barang pada Lintas Penyeberangan Kutai Timur–Elat, 2021 369 <i>Report of Passenger and Freight Transport on Kutai Timur–Elat Crossing, 2021 369</i>
8.1.8	Laporan Angkutan Penumpang dan Barang pada Lintas Penyeberangan Kutai Timur–Kur, 2021 370 <i>Report of Passenger and Freight Transport on Kutai Timur–Kur Crossing, 2021 370</i>
8.1.9	Laporan Angkutan Penumpang dan Barang pada Lintas Penyeberangan Kutai Timur–Tayando Yamtel, 2021 371 <i>Report of Passenger and Freight Transport on Kutai Timur–Tayando Yamtel Crossing, 2021 371</i>
8.1.10	Laporan Angkutan Penumpang dan Barang pada Lintas Penyeberangan Kutai Timur–Dobo, 2021 372 <i>Report of Passenger and Freight Transport on Kutai Timur–Dobo Crossing, 2021 372</i>

	Halaman Page
8.1.11	Laporan Angkutan Penumpang dan Barang pada Lintas Penyeberangan Kutai Timur–Larat, 2021 373 <i>Report of Passenger and Freight Transport on Kutai Timur–Larat Crossing, 2021</i> 373
8.1.12	Laporan Angkutan Penumpang dan Barang pada Lintas Penyeberangan Kutai Timur–Banda Eli, 2021 374 <i>Report of Passenger and Freight Transport on Kutai Timur–Banda Eli Crossing, 2021</i> 374
8.1.13	Laporan Angkutan Penumpang dan Barang pada Lintas Penyeberangan Kutai Timur–Tam Ngurhir, 2021 375 <i>Report of Passenger and Freight Transport on Kutai Timur–Tam Ngurhir Crossing, 2021</i> 375
8.1.14	Laporan Angkutan Penumpang dan Barang pada Lintas Penyeberangan Kutai Timur–Kaimana, 2021 376 <i>Report of Passenger and Freight Transport on Kutai Timur–Kaimana Crossing, 2021</i> 376
8.1.15	Realisasi Bongkar Muat pada Pelabuhan Kutai Timur menurut Jenis Barang, 2013–2021 377 <i>Stevedoring Realization at Port of Kutai Timur by Kinds of Goods, 2013–2021</i> 377
8.1.16	Jumlah Kunjungan Kapal, Bongkar Muat, dan Penumpang di Pelabuhan Kutai Timur, 2018–2021 379 <i>Number of Ship Calls, Stevedoring, and Passenger at Port of Kutai Timur, 2018–2021</i> 379
8.2	KOMUNIKASI..... 380 COMMUNICATION..... 380
8.2.1	Jumlah Kantor Pos Pembantu Menurut Kecamatan di Kabupaten Kutai Timur, 2018–2021 380 <i>Number of Post Offices Subsidiaries by Subdistrict in Kutai Timur Regency, 2018–2021</i> 380
8.2.2	Hasil Penjualan Meterai pada PT. Pos Indonesia Cabang Kutai Timur menurut Bulan (Ribu Rupiah), 2021 381 <i>Money Value of Materials Sold by the Post Indonesia PT. Branch of Kutai Timur by Month (Thousand Rupiahs), 2021</i> 381

8.2.3	Surat Pos Kilat Dalam Negeri yang Dikirim dan Diterima Melalui PT. Pos Indonesia Cabang Kutai Timur menurut Bulan, 2019–2021... <i>Number of Express Domestic Letters Send off and Received at the Post Indonesia PT. Branch of Kutai Timur by Month, 2019–2021</i>	382 382
8.2.4	Surat Pos Biasa Dalam Negeri yang Dikirim dan Diterima Melalui PT. Pos Indonesia Cabang Kutai Timur menurut Bulan, 2019–2021... <i>Number of Common Domestic Letters Sent off and Received at the Post Indonesia PT. Branch of Kutai Timur by Month, 2019–2021</i>	383 383
8.2.5	Perbuatan dan Besar Uang yang Diterima untuk Dikirim Melalui Wesel Pos Kilat pada PT. Pos (Wesel Instan) Indonesia Cabang Kutai Timur menurut Bulan, 2015–2021 <i>Number of Sending and Their Value Send off Via Express Money Orders at the Post Indonesia, PT Branch of Kutai Timur by Month, 2015–2021</i>	384 384
8.2.6	Perbuatan dan Besar Uang yang Dibayarkan Melalui Wesel Pos Kilat pada PT. Pos Indonesia Cabang Kutai Timur menurut Bulan, 2015–2021 <i>Number of Payments and Their Value Paid Via Express Money Orders at the Post Indonesia, PT. Branch of Kutai Timur by Month, 2015–2021</i>	385 385
8.2.7	Banyaknya Satuan Sambungan Telepon di Kabupaten Kutai Timur, 2016–2021 <i>Number of Telephone Connection Unit in Kutai Timur Regency, 2015–2020</i>	386 386
9.	PERBANKAN, KOPERASI, DAN HARGA-HARGA/BANKING, COOPERATIVE, AND PRICES	387
9.1	PERBANKAN.....	391
	BANKING.....	391
9.1.1	Banyaknya Penyaluran Kredit Menurut Golongan pada Perum Pegadaian Cabang Kutai Timur, 2014–2021 <i>Number of Credit Distribution by Group at Pawnshop Company Branch of Kutai Timur, 2014–2021</i>	391 391

	Halaman Page
9.1.2	Kredit/Pinjaman Menurut Golongan pada Perum Pegadaian Cabang Kutai Timur, 2021 392 <i>Credit/Loan by Group at Pawnshop Company Branch of Kutai Timur, 2021 392</i>
9.1.3	Banyaknya Dana Masyarakat yang Disimpan pada Bank-bank Pemerintah menurut Bulan di Kabupaten Kutai Timur (Juta Rupiah), 2021 395 <i>Number of Fund Collecting From Society which Saved at State Banks by Month in Kutai Timur Regency (Million Rupiahs), 2021 395</i>
9.1.4	Banyaknya Dana Masyarakat yang Disimpan pada Bank-bank Swasta menurut Bulan di Kabupaten Kutai Timur (Juta Rupiah), 2021 396 <i>Number of Fund Collecting From Society which Saved at Private Banks by Month in Kutai Timur Regency (Million Rupiahs), 2021 396</i>
9.2	KOPERASI 397 COOPERATIVE..... 397
9.2.1	Jumlah Koperasi Aktif Menurut Kecamatan di Kabupaten Kutai Timur, 2018–2021 397 <i>Number of Active Cooperative by Subdistrict in Kutai Timur Regency, 2018–2021 397</i>
9.2.2	Jumlah Koperasi Menurut Jenis Koperasi dan Kecamatan di Kabupaten Kutai Timur, 2021 398 <i>Number of Cooperative by Kind of Cooperative and Subdistrict in Kutai Timur Regency, 2021 398</i>
9.2.3	Jumlah Usaha Mikro, Kecil, dan Menengah Menurut Kecamatan dan Sektor Usaha di Kabupaten Kutai Timur, 2021 399 <i>Number of Micro, Small and Medium Enterprises by Subdistrict and Business Sector in Kutai Timur Regency, 2021 399</i>
9.3	HARGA-HARGA 403 PRICES 403
9.3.1	Laju Inflasi Bulanan Menurut Kelompok Pengeluaran (2018=100) di Kabupaten Kutai Timur (persen), 2021 403 <i>Monthly Inflation Rate by Expenditure Group (2018=100) in Kutai Timur Municipality (percent), 2021 403</i>

	Halaman Page	
9.3.2	Indeks Harga Konsumen per Bulan Menurut Kelompok Pengeluaran (2018=100) di Kabupaten Kutai Timur (persen), 2021 .. <i>Monthly Consumer Price Index by Expenditure Group (2018=100) in Kutai Timur Municipality (percent), 2021</i>	405 405
10.	PENGELUARAN PENDUDUK/POPULATION EXPENDITURE	407
10.1	Rata-rata Pengeluaran per Kapita Sebulan Menurut Kelompok Komoditas di Kabupaten Kutai Timur, 2020 dan 2021	411
	<i>Monthly Average Expenditure per Capita by Commodity Group in Kutai Timur Regency, 2020 and 2021</i>	411
10.2	Persentase Pengeluaran per Kapita Sebulan Menurut Kelompok Komoditas di Kabupaten Kutai Timur, 2020 dan 2021	412
	<i>Percentage of Monthly Expenditure per Capita by Commodity Group in Kutai Timur Regency, 2020 and 2021</i>	412
10.3	Persentase Penduduk Menurut Golongan Pengeluaran Per Kapita Sebulan di Kabupaten Kutai Timur, 2020 dan 2021	413
	<i>Percentage of Population by Per Capita Spending Group a Month in Kutai Timur Regency, 2020 and 2021</i>	413
10.4	Rata-rata Konsumsi Kalori per Kapita Sehari Menurut Kelompok Komoditas di Kabupaten Kutai Timur, 2020 dan 2021	414
	<i>Daily Average Calorie Consumption per Capita by Commodity Group in Kutai Timur Regency, 2020 and 2021</i>	414
10.5	Rata-rata Konsumsi Protein per Kapita Sehari Menurut Kelompok Komoditas di Kabupaten Kutai Timur, 2020 dan 2021	415
	<i>Daily Average Protein Consumption per Capita by Commodity Group in Kutai Timur Regency, 2020 and 2021</i>	415
11.	PERDAGANGAN/TRADE	417
11.1	Jumlah Sarana Perdagangan Menurut Jenisnya di Kabupaten Kutai Timur, 2018–2021	421
	<i>Number of Trading Facilities by Type of Facility in Kutai Timur Regency, 2018–2021</i>	421

	Halaman Page
11.2	Jumlah Objek Usaha yang Membayar Pajak pada Badan Pendapatan Daerah Kabupaten Kutai Timur, 2014–2021 422 <i>Number of Business Objects that Pay Taxes at the Regional Revenue Agency of Kutai Timur Regency, 2014–2021 422</i>
11.3	Jumlah Penerbitan Tanda Daftar Perusahaan Pengusaha Tetap Menurut Kecamatan di Kabupaten Kutai Timur, 2019–2021 423 <i>Number of Permanent Entrepreneur Company Registration Certificate by Subdistrict in Kutai Timur Regency, 2019–2021 423</i>
11.4	Jumlah Penerbitan Tanda Daftar Perusahaan Pengusaha Tetap Menurut Bentuk Usaha di Kabupaten Kutai Timur, 2019–2021 424 <i>Number of Permanent Entrepreneur Company Registration Certificate by Business Form in Kutai Timur Regency, 2019–2021 424</i>
11.5	Jumlah Penerbitan Tanda Daftar Perusahaan Pengusaha Tetap Menurut Bentuk Usaha di Kabupaten Kutai Timur, 2020–2021 425 <i>Number of Permanent Entrepreneur Company Registration Certificate by Business Form in Kutai Timur Regency, 2020–2021 425</i>
11.6	Persediaan Beras di Perum BULOG Sub Divisi Regional Kutai Timur, 2021 426 <i>Supply of Rice at Perum BULOG Sub Division Regional of Kutai Timur, 2021 426</i>
11.7	Realisasi Penyaluran Beras oleh Perum BULOG Sub Divisi Regional Kutai Timur, 2021 427 <i>Realization of Rice Distribution by Perum BULOG Sub Division Regional of Kutai Timur, 2021 427</i>
11.8	Penyaluran Beras di Luar Golongan Anggaran oleh Perum BULOG Sub Divisi Regional Kutai Timur, 2021 428 <i>Non Budgetary Distribution by Perum BULOG Sub Division Regional of Kutai Timur, 2021 428</i>

12.	SISTEM NERACA REGIONAL/SYSTEM OF REGIONAL ACCOUNTS	429
12.1	Produk Domestik Regional Bruto Atas Dasar Harga Berlaku Menurut Lapangan Usaha di Kabupaten Kutai Timur (miliar rupiah), 2017–2021	439
	<i>Gross Regional Domestic Product at Current Market Prices by Industry in Kutai Timur Regency (billion rupiahs), 2017–2021</i>	439
12.2	Produk Domestik Regional Bruto Atas Dasar Harga Konstan 2010 Menurut Lapangan Usaha di Kabupaten Kutai Timur (miliar rupiah), 2017–2021	441
	<i>Gross Regional Domestic Product at 2010 Constant Market Prices by Industry in Kutai Timur Regency (billion rupiahs), 2017–2021</i>	441
12.3	Distribusi Persentase Produk Domestik Regional Bruto Atas Dasar Harga Berlaku Menurut Lapangan Usaha di Kabupaten Kutai Timur, 2017–2021	443
	<i>Percentage Distribution of Gross Regional Domestic Product at Current Market Prices by Industry in Kutai Timur Regency, 2017–2021</i>	443
12.4	Laju Pertumbuhan Produk Domestik Regional Bruto Atas Dasar Harga Konstan 2010 Menurut Lapangan Usaha di Kabupaten Kutai Timur (persen), 2017–2021.....	445
	<i>Growth Rate of Gross Regional Domestic Product at 2010 Constant Market Prices by Industry in Kutai Timur Regency (percent), 2017–2021</i>	445
12.5	Indeks Harga Implisit Produk Domestik Regional Bruto Menurut Lapangan Usaha di Kabupaten Kutai Timur (2010=100), 2017–2021	447
	<i>Implicit Price Index of Gross Regional Domestic Product by Industry in Kutai Timur Regency (2010=100), 2017–2021</i>	447
12.6	Laju Pertumbuhan Indeks Harga Implisit Produk Domestik Regional Bruto Menurut Lapangan Usaha di Kabupaten Kutai Timur (persen), 2017–2021	449
	<i>Growth Rate of Implicit Price Index of Gross Regional Domestic Product by Industry in Kutai Timur Regency (percent), 2017–2021</i>	449

12.7	Produk Domestik Regional Bruto Atas Dasar Harga Berlaku Menurut Jenis Pengeluaran di Kabupaten Kutai Timur (miliar rupiah), 2017–2021	451
	<i>Gross Regional Domestic Product at Current Market Prices by Type of Expenditure in Kutai Timur Regency (billion rupiahs), 2017–2021</i>	451
12.8	Produk Domestik Regional Bruto Atas Dasar Harga Konstan 2010 Menurut Jenis Pengeluaran di Kabupaten Kutai Timur (miliar rupiah), 2017–2021	452
	<i>Gross Regional Domestic Product at 2010 Constant Market Prices by Type of Expenditure in Kutai Timur Regency (billion rupiahs), 2017–2021</i>	452
12.9	Distribusi Persentase Produk Domestik Regional Bruto Atas Dasar Harga Berlaku Menurut Jenis Pengeluaran di Kabupaten Kutai Timur (miliar rupiah), 2017–2021	453
	<i>Percentage Distribution of Gross Regional Domestic Product at Current Market Prices by Type of Expenditure in Kutai Timur Regency (billion rupiahs), 2017–2021</i>	453
12.10	Laju Pertumbuhan Produk Domestik Regional Bruto Atas Dasar Harga Konstan 2010 Menurut Jenis Pengeluaran di Kabupaten Kutai Timur (miliar rupiah), 2017–2021	454
	<i>Growth Rate of Gross Regional Domestic Product at 2010 Constant Market Prices by Type of Expenditure in Kutai Timur Regency (billion rupiahs), 2017–2021</i>	454
12.11	Laju Pertumbuhan Indeks Harga Implisit Produk Domestik Regional Bruto Menurut Jenis Pengeluaran di Kabupaten Kutai Timur (miliar rupiah), 2017–2021	455
	<i>Growth Rate of Implicit Price Index of Gross Regional Domestic Product by Type of Expenditure in Kutai Timur Regency (billion rupiahs), 2017–2021</i>	455
13.	PERBANDINGAN ANTAR KABUPATEN/KOTA/REGENCY/MUNICIPAL COMPARISON	457
13.1	Jumlah Penduduk Menurut Kabupaten/Kota di Provinsi Kalimantan Timur, 2021	462
	<i>Population by Regency/Municipality in Kalimantan Timur Province, 2021</i>	462

	Halaman Page
13.2	Laju Pertumbuhan Produk Domestik Regional Bruto Atas Dasar Harga Konstan 2010 Menurut Kabupaten/Kota di Provinsi Kalimantan Timur (persen), 2017–2021 463
	<i>Rate of Growth of Gross Regional Domestic Products at Constant 2010 Prices by Regency/Municipality in Kalimantan Timur Province (percent), 2017–2021..... 463</i>
13.3	Jumlah Penduduk Miskin Menurut Kabupaten/Kota di Provinsi Kalimantan Timur (ribu), 2017–2021 464
	<i>Number of Poor Population by Regency/Municipality in Kalimantan Timur Province (thousand), 2017–2021..... 464</i>
13.4	Indeks Pembangunan Manusia Menurut Kabupaten/Kota di Provinsi Kalimantan Timur, 2017–2021 465
	<i>Human Development Index by Regency/Municipality in Kalimantan Timur Province, 2017–2021 465</i>

DAFTAR GAMBAR/LIST OF FIGURES

		Halaman <i>Page</i>
1.1	Luas Daerah menurut Kecamatan di Kabupaten Kutai Timur (%), 2021	5
	<i>Area of Subdistrict in Kutai Timur Regency (%)</i> , 2021	5
2.1	Jumlah Pegawai Negeri Sipil Menurut Jenis Kelamin di Kabupaten Kutai Timur, Desember 2019 – Desember 2021	21
	<i>Number of Civil Servants by Sex in Kutai Timur Regency</i> , <i>December 2019 – December 2021</i>	21
3.1	Piramida Penduduk Kabupaten Kutai Timur, 2021	47
	<i>Population Pyramid of Kutai Timur Regency</i> , 2021	47
4.1	Angka Partisipasi Murni (APM) dan Angka Partisipasi Kasar (APK) Menurut Jenjang Pendidikan di Kutai Timur Regency, 2021	76
	<i>Net Participation Rates and Gross Participation Rates by Educational Level in Kutai Timur Regency</i> , 2021	76
5.1	Produksi Tanaman Biofarmaka Menurut Jenis Tanaman di Kabupaten Kutai Timur (kg), 2020 dan 2021	189
	<i>Production of Medicinal Plants by Kind of Plant in Kutai Timur Regency (kg)</i> , 2020 and 2021	189
6.1	Jumlah Pelanggan Listrik PT. PLN (Persero) UP3 Kutai Timur, 2017– 2021	334
	<i>Number of Electricity Customers of PT. PLN (Persero) of UP3 Kutai Timur</i> , <i>2017–2021</i>	334
7.1	Proporsi Akomodasi menurut Kalsifikasi di Kabupaten Kutai Timur, 2021	348
	<i>Proportion of Accomodation by Classification in Kutai Timur Regency</i> , <i>2021</i>	348
8.1	Panjang Jalan menurut Kondisi Jalan di Kabupaten Kutai Timur (km), 2021	362
	<i>Length of Roads by Condition of Roads in Kutai Timur Regency (km)</i> , <i>2021</i>	362
9.1	Inflasi Kabupaten Kutai Timur (%), 2017–2021	390

	<i>Inflation of Kutai Timur Municipality (%), 2017–2021</i>	390
10.1	Persentase Rata-rata Pengeluaran per Kapita Sebulan menurut Kelompok Komoditas di Kabupaten Kutai Timur (rupiah), 2021	410
	<i>Percentage of Monthly Average Expenditure per Capita by Comodity Group in Kutai Timur Regency (rupiahs), 2021</i>	410
11.1	Penyaluran Beras menurut Bulan di Perum BULOG Sub Divisi Regional Kutai Timur (ton), 2021	420
	<i>Rice Distribution by Month in Perum BULOG Sub Division Regional of Kutai Timur (ton), 2021</i>	420
12.1	Laju Pertumbuhan Produk Domestik Regional Bruto Atas Dasar Harga Konstan 2010 Kabupaten Kutai Timur (persen), 2014–2021	438
	<i>Growth Rate of Gross Regional Domestic Product at 2010 Constant Market Prices Kutai Timur Regency (percent), 2014–2021</i>	438
13.1	Indeks Pembangunan Manusia Kabupaten Kutai Timur, 2012–2021	461
	<i>Human Development Index of Kutai Timur Regency, 2012–2021</i>	461

PENJELASAN UMUM/EXPLANATORY NOTES

Tanda-tanda, satuan-satuan, dan lain-lainnya yang digunakan dalam publikasi ini adalah sebagai berikut:

Symbols, measurement units, and acronyms which are used in this publication, are as follows:

1. TANDA-TANDA/SYMBOLS

Data tidak tersedia/ <i>Data not available</i>	: ...
Tidak ada atau nol / <i>Null or zero</i>	: -
Data dapat diabaikan/ <i>Data negligible</i>	: 0
Tanda decimal/ <i>Decimal point</i>	: ,
Data tidak dapat ditampilkan/ <i>Not applicable</i>	: NA
Angka estimasi/ <i>Estimated figures</i>	: e
Angka diperbaiki/ <i>Revised figures</i>	: r
Angka sementara/ <i>Preliminary figures</i>	: x
Angka sangat sementara/ <i>Very preliminary figures</i>	: xx
Angka sangat sangat sementara/ <i>Very very preliminary figures</i>	: xxx

2. SATUAN/UNITS

barel/ <i>barrel</i>	: 158,99 liter/ <i>litres</i> = 1/6,2898 m ³
hektar (ha)/ <i>hectare (ha)</i>	: 10 000 m ²
kilometer (km)/ <i>kilometres (km)</i>	: 1 000 meter/ <i>meters (m)</i>
knot/ <i>knot</i>	: 1,8523 km/jam (<i>km/hour</i>)
kuintal/ <i>quintal</i>	: 100 kg
KWh	: 1 000 Watt hour
MWh	: 1 000 KWh
liter (untuk beras)/ <i>litre (for rice)</i>	: 0,80 kg
MMSCF	: 1/35,3 m ³
metrik ton (m.ton)/ <i>metric ton (m. ton)</i>	: 0,98421 long ton = 1 000 kg
ons/ <i>ounce</i>	: 28,31 gram/ <i>grams</i>
ton	: 1 000 kg

Satuan lain: buah, dus, butir, helai/lembar, kaleng, batang, pulsa, ton kilometer (ton-km), jam, menit, persen (%).

Other units: unit, pack, pieces, sheet, tin, pulse, ton-kilometres(ton-km), hour, minute, percent (%).

Perbedaan angka di belakang koma disebabkan oleh pembulatan angka.
The difference in decimal numbers is caused by rounding.

DAFTAR SINGKATAN/ LIST OF ABBREVIATIONS

SI	: Stasiun Iklim
SIMPK	: Stasiun Meteorologi Pertanian Khusus
t.t	: Tempat tidur
BCG	: Bacillus Calmette Guerin
DPT	: Difteri, Pertusis, Tetanus
TT	: Tetanus Toxoid
IOT	: Industri Obat Tradisional/ <i>Traditional Medicine Industry</i>
IKOT	: Industri Kecil Obat Tradisional/ <i>Traditional Medicine Small</i>
Alkes	: Alat kesehatan/ <i>Health Kits</i>
PKRT	: Perbekalan Kesehatan Rumah tangga/ <i>Household Health Logistics</i>
Kompl	: Komplemen/ <i>Complement</i>
IRTP	: Industri Pangan Produksi Rumah Tangga/ <i>Foods Home Industry</i>
PBF	: Pedagang Besar Farmasi/ <i>Pharmacy Whole-seller</i>
GFK	: Gudang Farmasi Kab/Kota/Regency/ <i>Municipality Pharmacy Warehouse</i>
RB	: Rumah Bersalin/ <i>Delivery House</i>
Pustu	: Puskesmas pembantu/ <i>Auxiliary Public Health Center</i>
BP	: Balai Pengobatan/ <i>Polyclinic</i>
TPS	: Tempat Pembuangan Sementara / <i>landfill</i>
Jamkesmas	: Jaminan kesehatan masyarakat miskin/ <i>Poor public health insurance</i>
PJKMU	: Program Jaminan Kesehatan Masyarakat Umum
SIUP	: Surat Ijin Usaha Perdagangan/ <i>Trading Permission Letter</i>
TDP	: Tanda Daftar Perusahaan/ <i>Company Registration Identity</i>
API	: Angka Pengenal Importir/ <i>Importer's Identity Number</i>

Statistik Kunci, 2017–2019 Key Statistics, 2017–2019

Rincian/Description	Satuan/Unit	2018	2019	2020
(1)	(2)	(5)	(6)	(7)
SOSIAL/SOCIAL				
Penduduk ¹ /Population ¹	ribu/thousand	NA	NA	121 511
Laju Pertumbuhan Penduduk ¹ /Population Growth ¹	%	NA	NA	NA
Angka Harapan Hidup ^{1-e} /Life Expectancy Rate ¹	tahun/years	64,77	64,95	65,07
Angka Melek Huruf Usia 15+ /Literacy Rate Aged 15+	%	99,15	99,00	98,91
Tingkat Partisipasi Angkatan Kerja -TPAK ^{2,3} Labour Force Participation Rate-LFPR ^{2,3}	%	62,66	61,05	65,24
Tingkat Pengangguran Terbuka-TPT ² Unemployment Rate-UR ²	%	2,56	2,45	4,95
Penduduk Miskin ⁴ /Poor People ⁴	ribu/thousand	23,16	22,69	22,59
Persentase Penduduk Miskin ⁴ Percentage of Poor People ⁴	%	23,27	22,75	22,57
Indeks Pembangunan Manusia-IPM ⁵ Human Development Index ⁵	–	65,53	65,85	66,20
EKONOMI/ECONOMIC				
Produk Domestik Regional Bruto (PDRB) Harga Berlaku ⁶ Gross Regional Domestic Bruto (GRDP) at Current Price ⁶	miliar rupiah billion rupiahs	2 986,77	3 225,12 ^x	3 260,40 ^{xx}
Laju Pertumbuhan Ekonomi ⁸ /Economic Growth ⁷	%	5,87	5,85 ^{xx}	-0,22 ^{xx}
PDRB Per Kapita Harga Berlaku ^{6,8} Per Capita of GRDP at Current Price ^{6,8}	ribu rupiah thousand rupiahs	NA	NA	NA

Catatan/Notes: ¹ Hasil Sensus Penduduk 2020/The result of Population Census 2020

² Kondisi Agustus/Condition at August

³ Menggunakan penimbang hasil proyeksi penduduk tahun 2010–2035/Weighted by the 2010–2035 population projection

⁴ Kondisi Maret/Condition at March

⁵ Sejak tahun 2010, IPM dihitung dengan metode baru. Komponen IPM metode baru adalah angka harapan hidup saat lahir, harapan lama sekolah, rata-rata lama sekolah, dan pengeluaran per kapita/Since 2010, HDI was calculated using new method. New HDI component are life expectancy at birth, expected years of schooling, means years of schooling, and expenditure per capita

⁶ Mulai tahun 2010 mengadopsi System of National Account 2008 (SNA 2008)/Since 2010 is in line with System of National Account 2008 (SNA 2008)

⁷ Menggunakan tahun dasar 2010 (2010=100)/Using 2010 base year (2010=100)

⁸ Menggunakan proyeksi penduduk berdasarkan hasil SP2010/Using population projection based on SP2010

BAB 01

GEOGRAFI DAN IKLIM GEOGRAPHY AND CLIMATE

Luas Wilayah Kabupaten Maluku Tenggara
1031,81 km²

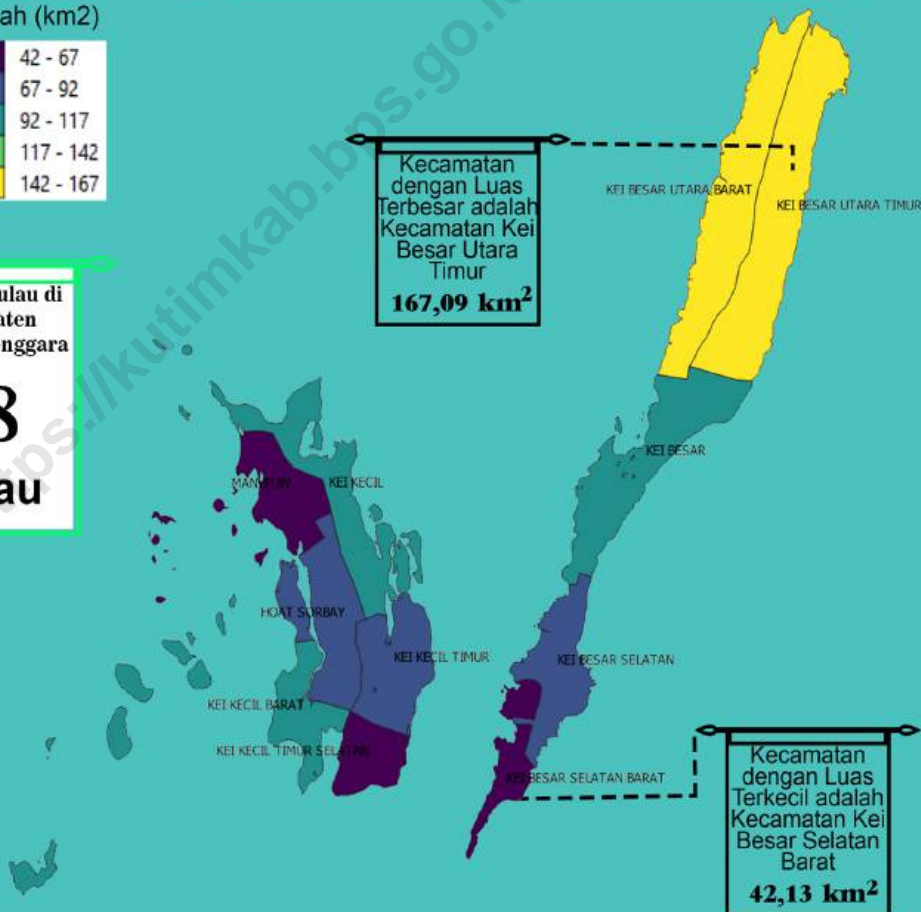
Klasifikasi Luas Wilayah (km²)

✓	42 - 67
✓	67 - 92
✓	92 - 117
✓	117 - 142
✓	142 - 167

Jumlah Pulau di Kabupaten Maluku Tenggara

78
Pulau

Kecamatan dengan Luas Terbesar adalah Kecamatan Kei Besar Utara Timur
167,09 km²



PENJELASAN TEKNIS**TECHNICAL NOTES**

1. Secara Astronomis, Kabupaten Kutai Timur terletak antara $1^{\circ} 52' 39''$ Lintang Utara – $0^{\circ} 02' 10''$ Lintang Selatan dan $118^{\circ} 58' 19''$ – $115^{\circ} 56' 26''$ Bujur Timur.
 2. Kabupaten Kutai Timur merupakan kabupaten hasil pemekaran dari Kabupaten Kutai berdasarkan UU Nomor 47 Tahun 1999, Tentang Pemekaran Wilayah Provinsi dan Kabupaten yang diresmikan oleh Menteri Dalam Negeri pada tanggal 28 Oktober 1999.
 3. Saat ini di Kabupaten Kutai Timur terdapat 18 (delapan belas) kecamatan yang sebelumnya hanya terdiri dari 11 (sebelas) kecamatan.
 4. Berdasarkan posisi geografisnya, Kabupaten Kutai Timur memiliki batas-batas: Utara - Kabupaten Berau; Selatan - Kabupaten Kutai Kartanegara dan Kota Bontang; Barat - Kabupaten Kutai Kartanegara; Timur - Selat Makasar.
 5. Wilayah Kutai Timur terdiri dari daratan dan perairan, yang mana untuk wilayah daratan tidak terlepas dari gugusan gunung/ pegunungan yang jumlahnya sekitar 8 (delapan) gunung dan yang tertinggi
1. *Astronomically, Kutai Timur Regency is located between $1^{\circ} 52' 39''$ North Latitudes – $0^{\circ} 02' 10''$ South Latitudes and $118^{\circ} 58' 19''$ – $115^{\circ} 56' 26''$ East Longitudes.*
 2. *Kutai Timur Regency is the new district from expansion of Kutai Regency based on Law No. 47 of 1999, regarding the splitting of the Province and District, inaugurated by the Minister of Home Affairs on 28 October 1999.*
 3. *Currently, in Kutai Timur regency there are 18 (eighteen) subdistricts which previously only consisted of 11 (eleven) subdistricts.*
 4. *In terms of geographic position, Kutai Timur Regency has boundaries as follows: North - Berau Regency; South - Kutai Kartanegara Regency and Bontang Municipality; West - Kutai Kartanegara Regency; East - Makasar Strait.*
 5. *Kutai Timur Regency consists of land and water, the mainland can not be separated from the cluster of mountain area of about 8 (eight) and the highest mountain is Menyapa Mountain which height is reaching 2000 m. While*

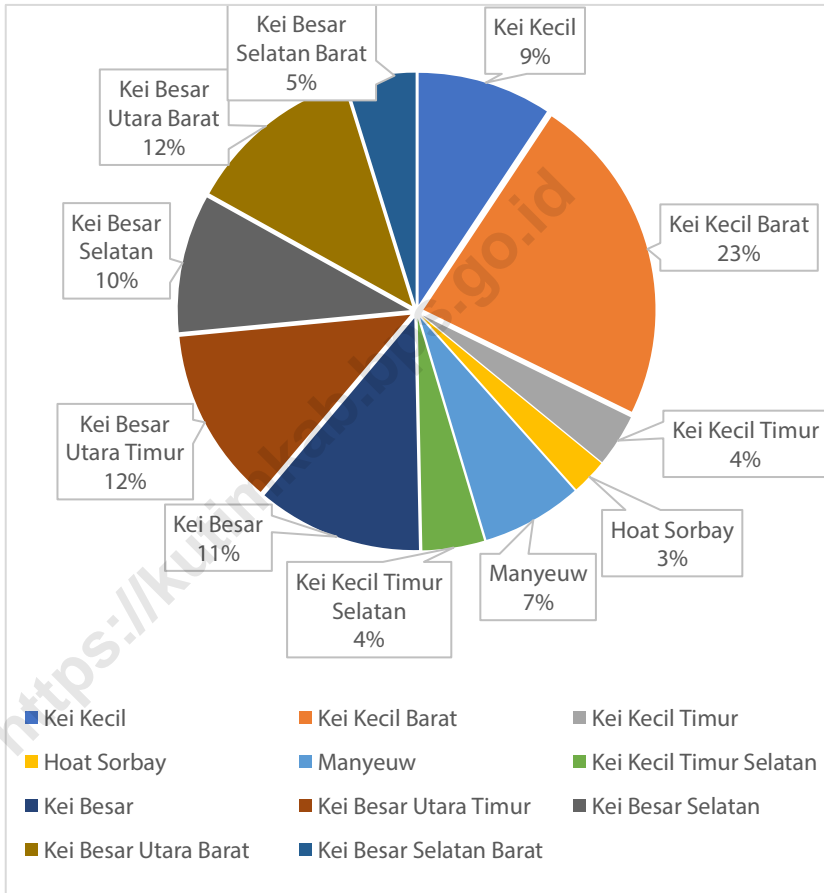
adalah Gunung Menyapa dengan ketinggian mencapai 2000 m. Sedangkan wilayah perairan berupa laut/ pantai, sungai dan danau, untuk sungai terdapat diseluruh kecamatan namun yang terpanjang Sungai Kedang Kepala terletak di Kecamatan Muara Wahau dengan panjang 319 km, hal ini berbeda dengan danau yang hanya terdapat di Kecamatan Muara Bengkal yaitu Danau Ngayau dan Danau Karang.

the territorial waters of the ocean / beaches, rivers and lakes, there are rivers throughout the district but the longest river located in the outstretched head of Muara Wahau Subdistrict with 319 km long, different from the lake which is only found in Muara Bengkal Subdistrict, Lake Ngayau and Lake Karang.

6. Kutai Timur yang beriklim tropis mempunyai musim yang hampir sama dengan wilayah Indonesia pada umumnya, yaitu adanya musim kemarau dan musim penghujan. Musim kemarau biasanya terjadi pada bulan Mei sampai dengan bulan Oktober, sedang musim penghujan terjadi pada bulan November sampai dengan bulan April. Keadaan ini terus berlangsung setiap tahun yang diselingi dengan musim peralihan pada bulan-bulan tertentu
6. *Kutai Timur tropical climates have a similar season to parts of Indonesia in general, which is dry and rainy season. The dry season usually occurs in May to October, while the rainy season occurs from November to April. This situation takes place every year interspersed with transitional season in certain month.*

Gambar 1.1
Figures

Luas Daerah menurut Kecamatan di Kabupaten Kutai Timur (%), 2021
Area of Subdistrict in Kutai Timur Regency (%), 2021



Sumber/Source: Badan Perencanaan dan Pembangunan Daerah Kabupaten Kutai Timur Kabupaten Kutai Timur/Regional Development Planning Board of Kutai Timur Regency

1.1 KEADAAN GEOGRAFI GEOGRAPHY CONDITION

Tabel 1.1.1 **Luas Daerah dan Jumlah Pulau Menurut Kecamatan di Kabupaten Kutai Timur, 2021**
Total Area and Number of Islands by Subdistrict in Kutai Timur Regency, 2021

Kecamatan <i>Subdistrict</i>	Ibukota Kecamatan <i>Capital of Subdistrict</i>	Luas <i>Total Area</i> (km ² /sq.km)
(1)	(2)	(3)
Muara Ancalong	Kelinjau Ilir	
Busang	Long Lees	
Long Mesangat	Sumber Sari	
Muara Wahau	Muara Wahau	
Telen	Jun Ayak	
Kongbeng	Miau Baru	
Muara Bengkal	Muara Bengkal Ulu	
Batu Ampar	Batu Timbau	
Sangatta Utara	Sangatta Utara	
Bengalon	Sepaso	
Teluk Pandan	Teluk Pandan	
Sangatta Selatan	Sangatta Selatan	
Rantau Pulung	Kebon Agung	
Sangkulirang	Benua Baru Ilir	
Kaliorang	Bukit Makmur	
Sandaran	Manubar	
Kaubun	Bumi Etam	
Karangan	Karangan Hilir	
Kutai Timur	Sangatta	

Lanjutan Tabel/*Continued Table 1.1.1*

Kecamatan <i>Subdistrict</i>	Persentase terhadap Luas Kabupaten <i>Percentage to Regency's Area</i>	Jumlah Pulau <i>Number of Islands</i>
(1)	(4)	(5)
Muara Ancalong		
Busang		
Long Mesangat		
Muara Wahau		
Telen		
Kongbeng		
Muara Bengkal		
Batu Ampar		
Sanggatta Utara		
Bengalon		
Teluk Pandan		
Sanggatta Selatan		
Rantau Pulung		
Sangkulirang		
Kaliorang		
Sandaran		
Kaubun		
Karangan		
Kutai Timur	100,00	78

Sumber/*Source*: Badan Perencanaan dan Pembangunan Daerah Kabupaten Kutai Timur Kabupaten Kutai Timur/*Regional Development Planning Board of Kutai Timur Regency*

Tabel 1.1.2 **Tinggi Wilayah dan Jarak ke Ibukota Kabupaten Menurut Kecamatan di Kabupaten Kutai Timur, 2021**
Altitude and Distance to the Capital of Regency by Subdistrict in Kutai Timur Regency, 2021

Kecamatan Subdistrict	Tinggi Wilayah (mdpl) Altitude (m a.s.l)	Jarak ke Ibukota Kabupaten (km) Distance to the Capital of Regency (km)
(1)	(2)	(3)
Muara Ancalong		
Busang		
Long Mesangat		
Muara Wahau		
Telen		
Kongbeng		
Muara Bengkal		
Batu Ampar		
Sanggata Utara		
Bengalon		
Teluk Pandan		
Sanggata Selatan		
Rantau Pulung		
Sangkulirang		
Kaliorang		
Sandaran		
Kaubun		
Karangan		

Sumber/Source: Badan Perencanaan dan Pembangunan Daerah Kabupaten Kutai Timur Kabupaten Kutai Timur/Regional Development Planning Board of Kutai Timur Regency

Tabel
Table 1.1.3

Luas Wilayah Menurut Kecamatan dan Ketinggian dari Permukaan Laut di Kabupaten Kutai Timur, 2021
Area by Subdistrict and Altitude Classification From Sea Level in Kutai Timur Regency, 2021

Kecamatan Subdistrict	Kelas Ketinggian Altitude Classification		
	0-7 mdpl	7-25 mdpl	25-100 mdpl
(1)	(2)	(3)	(4)
Muara Ancalong			
Busang			
Long Mesangat			
Muara Wahau			
Telen			
Kongbeng			
Muara Bengkal			
Batu Ampar			
Sangatta Utara			
Bengalon			
Teluk Pandan			
Sangatta Selatan			
Rantau Pulung			
Sangkulirang			
Kaliorang			
Sandaran			
Kaubun			
Karangan			
Kutai Timur			

Sumber/Source: Badan Pertanahan Nasional Kabupaten Kutai Timur Kabupaten Kutai Timur/ Office of National Land Board of Kutai Timur Regency

Tabel
Table 1.1.4**Luas Wilayah Menurut Kecamatan dan Kelas Lereng/
Kemiringan di Kabupaten Kutai Timur, 2021**
**Area by Subdistrict and Slope Classification in Kutai Timur
Regency, 2021**

Kecamatan Subdistrict	Kelas Lereng/Kemiringan Slope Classification				Jumlah Total
	0-2%	2-15%	15-40%	>40%	
(1)	(2)	(3)	(4)	(5)	(6)
Muara Ancalong					
Busang					
Long Mesangat					
Muara Wahau					
Telen					
Kongbeng					
Muara Bengkal					
Batu Ampar					
Sanggata Utara					
Bengalon					
Teluk Pandan					
Sanggata Selatan					
Rantau Pulung					
Sangkulirang					
Kaliorang					
Sandaran					
Kaubun					
Karangan					
Kutai Timur					

Sumber/Source: Badan Pertanahan Nasional Kabupaten Kutai Timur Kabupaten Kutai Timur/ Office of National Land Board of Kutai Timur Regency

Tabel
Table 1.1.5

**Frekuensi Gempa Bumi menurut Bulan di Kabupaten
Kutai Timur, 2021**
*Earthquakes Frequency by Month in Kutai Timur Regency,
2021*

Bulan Month	Dirasakan Felt	Tidak Dirasakan Not Felt	Jumlah Total
(1)	(2)	(3)	(4)
Januari/January			
Februari/February			
Maret/March			
April/April			
Mei/May			
Juni/June			
Juli/July			
Agustus/August			
September/September			
Oktober/October			
November/November			
Desember/December			
Kutai Timur			

Sumber/Source: Stasiun Geofisika Kelas I Balikpapan/Balikpapan Class I Geophysics Station

Tabel
Table 1.1.6

Frekuensi Gempa Bumi Berdasarkan Kekuatan menurut Bulan di Kabupaten Kutai Timur, 2021
Earthquakes Frequency Based on Magnitude by Month in Kutai Timur Regency, 2021

Bulan Month	Kekuatan Magnitude						
	<3,0	3,0–3,9	4,0–4,9	5,0–5,9	6,0–6,9	7,0–7,9	≥8,0
(1)	(2)	(3)	(4)	(5)	(6)	(7)	(8)
Januari/January							
Februari/February							
Maret/March							
April/April							
Mei/May							
Juni/June							
Juli/July							
Agustus/August							
September/September							
Oktober/October							
November/November							
Desember/December							
Kutai Timur							

Sumber/Source: Stasiun Geofisika Kelas I Balikpapan/Balikpapan Class I Geophysics Station

Tabel
Table 1.1.7

Frekuensi Gempa Bumi Berdasarkan Kedalaman menurut Bulan di Kabupaten Kutai Timur, 2021
Earthquakes Frequency Based on Depth by Month in Kutai Timur Regency, 2021

Bulan Month	Kedalaman Depth		
	Dangkal Shallow (<60 km)	Menengah Intermediate (60–300 km)	Dalam Deep (>300 km)
(1)	(2)	(3)	(4)
Januari/January			
Februari/February			
Maret/March			
April/April			
Mei/May			
Juni/June			
Juli/July			
Agustus/August			
September/September			
Oktober/October			
November/November			
Desember/December			
Kutai Timur			

Sumber/Source: Stasiun Geofisika Kelas I Balikpapan/Balikpapan Class I Geophysics Station

Tabel 1.1.8 **Nama Sungai menurut Letaknya di Kabupaten Kutai Timur, 2020**
Names of River by Location in Kutai Timur Regency, 2020

Nama Sungai Name of River	Letak Position	Kecamatan Subdistrict
(1)	(2)	(3)
		Muara Ancalong
		Busang
		Long Mesangat
		Muara Wahau
		Telen
		Kongbeng
		Muara Bengkal
		Batu Ampar
		Sangatta Utara
		Bengalon
		Teluk Pandan
		Sangatta Selatan
		Rantau Pulung
		Sangkulirang
		Kaliorang
		Sandaran
		Kaibun
		Karangan

Sumber/Source: Badan Perencanaan dan Pembangunan Daerah Kabupaten Kutai Timur Kabupaten Kutai Timur/Regional Development Planning Board of Kutai Timur Regency

1.2 KEADAAN IKLIM CLIMATE CONDITION

Tabel 1.2.1 **Pengamatan Unsur Iklim Menurut Kecamatan dan Bulan di Kabupaten Kutai Timur, 2021**
Observation of Climate Elements by Subdistrict and Months in Kutai Timur Regency, 2021

Kecamatan Subdistrict	Januari/January				
	Curah Hujan Precipitation [mm ³]	Hari Hujan Rainy Days	Rata-rata Suhu Average of Temperature [°C]	Rata-rata Kelembaban Average of Humidity [%]	Rata-rata Tekanan Udara Average of Atmospheric Pressure [mb]
(1)	(2)	(3)	(4)	(5)	(6)
Muara Ancalong					
Busang					
Long Mesangat					
Muara Wahau					
Telen					
Kongbeng					
Muara Bengkal					
Batu Ampar					
Sanggata Utara					
Bengalon					
Teluk Pandan					
Sanggata Selatan					
Rantau Pulung					
Sangkulirang					
Kaliorang					
Sandaran					
Kaubun					
Karangan					
Kutai Timur					

Lanjutan Tabel/*Continued Table 1.2.1*

Kecamatan <i>Subdistrict</i>	Februari/ <i>February</i>				
	Curah Hujan <i>Precipitation</i> [mm ³]	Hari Hujan <i>Rainy</i> <i>Days</i>	Rata-rata Suhu <i>Average of</i> <i>Temperature</i> [°C]	Rata-rata Kelembaban <i>Average of</i> <i>Humidity</i> [%]	Rata-rata Tekanan Udara <i>Average of</i> <i>Atmospheric Pressure</i> [mb]
(1)	(7)	(8)	(9)	(10)	(11)
Muara Ancalong					
Busang					
Long Mesangat					
Muara Wahau					
Telen					
Kongbeng					
Muara Bengkal					
Batu Ampar					
Sanggatta Utara					
Bengalon					
Teluk Pandan					
Sanggatta Selatan					
Rantau Pulung					
Sangkulirang					
Kaliorang					
Sandaran					
Kaubun					
Karangan					
Kutai Timur					

Lanjutan Tabel/*Continued Table 1.2.1*

Kecamatan <i>Subdistrict</i>	Maret/March				
	Curah Hujan <i>Precipitation</i> [mm ³]	Hari Hujan <i>Rainy</i> Days	Rata-rata Suhu <i>Average of</i> <i>Temperature</i> [°C]	Rata-rata Kelembaban <i>Average of</i> <i>Humidity</i> [%]	Rata-rata Tekanan Udara <i>Average of</i> <i>Atmospheric Pressure</i> [mb]
(1)	(12)	(13)	(14)	(15)	(16)
Muara Ancalong					
Busang					
Long Mesangat					
Muara Wahau					
Telen					
Kongbeng					
Muara Bengkal					
Batu Ampar					
Sanggata Utara					
Bengalon					
Teluk Pandan					
Sanggata Selatan					
Rantau Pulung					
Sangkulirang					
Kaliorang					
Sandaran					
Kaubun					
Karangan					
Kutai Timur					

Lanjutan Tabel/Continued Table 1.2.1

Kecamatan Subdistrict	April/April				
	Curah Hujan Precipitation [mm ³]	Hari Hujan Rainy Days	Rata-rata Suhu Average of Temperature [°C]	Rata-rata Kelembaban Average of Humidity [%]	Rata-rata Tekanan Udara Average of Atmospheric Pressure [mb]
(1)	(17)	(18)	(19)	(20)	(21)
Muara Ancalong					
Busang					
Long Mesangat					
Muara Wahau					
Telen					
Kongbeng					
Muara Bengkal					
Batu Ampar					
Sanggatta Utara					
Bengalon					
Teluk Pandan					
Sanggatta Selatan					
Rantau Pulung					
Sangkulirang					
Kaliorang					
Sandaran					
Kaubun					
Karangan					
Kutai Timur					

Lanjutan Tabel/*Continued Table 1.2.1*

Kecamatan <i>Subdistrict</i>	Mei/May				
	Curah Hujan <i>Precipitation</i> [mm ³]	Hari Hujan <i>Rainy</i> <i>Days</i>	Rata-rata Suhu <i>Average of</i> <i>Temperature</i> [°C]	Rata-rata Kelembaban <i>Average of</i> <i>Humidity</i> [%]	Rata-rata Tekanan Udara <i>Average of</i> <i>Atmospheric Pressure</i> [mb]
(1)	(22)	(23)	(24)	(25)	(26)
Muara Ancalong					
Busang					
Long Mesangat					
Muara Wahau					
Telen					
Kongbeng					
Muara Bengkal					
Batu Ampar					
Sanggata Utara					
Bengalon					
Teluk Pandan					
Sanggata Selatan					
Rantau Pulung					
Sangkulirang					
Kaliorang					
Sandaran					
Kaubun					
Karangan					
Kutai Timur					

Lanjutan Tabel/Continued Table 1.2.1

Kecamatan Subdistrict	Juni/June				
	Curah Hujan Precipitation [mm ³]	Hari Hujan Rainy Days	Rata-rata Suhu Average of Temperature [°C]	Rata-rata Kelembaban Average of Humidity [%]	Rata-rata Tekanan Udara Average of Atmospheric Pressure [mb]
(1)	(27)	(28)	(29)	(30)	(31)
Muara Ancalong					
Busang					
Long Mesangat					
Muara Wahau					
Telen					
Kongbeng					
Muara Bengkal					
Batu Ampar					
Sanggata Utara					
Bengalon					
Teluk Pandan					
Sanggata Selatan					
Rantau Pulung					
Sangkulirang					
Kaliorang					
Sandaran					
Kaubun					
Karangan					
Kutai Timur					

Lanjutan Tabel/*Continued Table 1.2.1*

Kecamatan <i>Subdistrict</i>	Juli/July				
	Curah Hujan <i>Precipitation</i> [mm ³]	Hari Hujan <i>Rainy Days</i>	Rata-rata Suhu <i>Average of Temperature</i> [°C]	Rata-rata Kelembaban <i>Average of Humidity</i> [%]	Rata-rata Tekanan Udara <i>Average of Atmospheric Pressure</i> [mb]
(1)	(32)	(33)	(34)	(35)	(36)
Muara Ancalong					
Busang					
Long Mesangat					
Muara Wahau					
Telen					
Kongbeng					
Muara Bengkal					
Batu Ampar					
Sanggatta Utara					
Bengalon					
Teluk Pandan					
Sanggatta Selatan					
Rantau Pulung					
Sangkulirang					
Kaliorang					
Sandaran					
Kaubun					
Karangan					
Kutai Timur					

Lanjutan Tabel/Continued Table 1.2.1

Kecamatan Subdistrict	Agustus/August				
	Curah Hujan Precipitation [mm ³]	Hari Hujan Rainy Days	Rata-rata Suhu Average of Temperature [°C]	Rata-rata Kelembaban Average of Humidity [%]	Rata-rata Tekanan Udara Average of Atmospheric Pressure [mb]
(1)	(37)	(38)	(39)	(40)	(41)
Muara Ancalong					
Busang					
Long Mesangat					
Muara Wahau					
Telen					
Kongbeng					
Muara Bengkal					
Batu Ampar					
Sanggatta Utara					
Bengalon					
Teluk Pandan					
Sanggatta Selatan					
Rantau Pulung					
Sangkulirang					
Kaliorang					
Sandaran					
Kaubun					
Karangan					
Kutai Timur					

Lanjutan Tabel/*Continued Table 1.2.1*

Kecamatan <i>Subdistrict</i>	September/September				
	Curah Hujan <i>Precipitation</i> [mm ³]	Hari Hujan <i>Rainy</i> Days	Rata-rata Suhu <i>Average of</i> <i>Temperature</i> [°C]	Rata-rata Kelembaban <i>Average of</i> <i>Humidity</i> [%]	Rata-rata Tekanan Udara <i>Average of</i> <i>Atmospheric Pressure</i> [mb]
(1)	(42)	(43)	(44)	(45)	(46)
Muara Ancalong					
Busang					
Long Mesangat					
Muara Wahau					
Telen					
Kongbeng					
Muara Bengkal					
Batu Ampar					
Sanggata Utara					
Bengalon					
Teluk Pandan					
Sanggata Selatan					
Rantau Pulung					
Sangkulirang					
Kaliorang					
Sandaran					
Kaubun					
Karangan					
Kutai Timur					

Lanjutan Tabel/*Continued Table 1.2.1*

Kecamatan <i>Subdistrict</i>	Oktober/ <i>October</i>				
	Curah Hujan <i>Precipitation</i> [mm ³]	Hari Hujan <i>Rainy</i> <i>Days</i>	Rata-rata Suhu <i>Average of</i> <i>Temperature</i> [°C]	Rata-rata Kelembaban <i>Average of</i> <i>Humidity</i> [%]	Rata-rata Tekanan Udara <i>Average of</i> <i>Atmospheric Pressure</i> [mb]
(1)	(47)	(48)	(49)	(50)	(51)
Muara Ancalong					
Busang					
Long Mesangat					
Muara Wahau					
Telen					
Kongbeng					
Muara Bengkal					
Batu Ampar					
Sanggatta Utara					
Bengalon					
Teluk Pandan					
Sanggatta Selatan					
Rantau Pulung					
Sangkulirang					
Kaliorang					
Sandaran					
Kaubun					
Karangan					
Kutai Timur					

Lanjutan Tabel/*Continued Table 1.2.1*

Kecamatan <i>Subdistrict</i>	November/ <i>November</i>				
	Curah Hujan <i>Precipitation</i> [mm ³]	Hari Hujan <i>Rainy</i> <i>Days</i>	Rata-rata Suhu <i>Average of</i> <i>Temperature</i> [°C]	Rata-rata Kelembaban <i>Average of</i> <i>Humidity</i> [%]	Rata-rata Tekanan Udara <i>Average of</i> <i>Atmospheric Pressure</i> [mb]
(1)	(52)	(53)	(54)	(55)	(56)
Muara Ancalong					
Busang					
Long Mesangat					
Muara Wahau					
Telen					
Kongbeng					
Muara Bengkal					
Batu Ampar					
Sanggata Utara					
Bengalon					
Teluk Pandan					
Sanggata Selatan					
Rantau Pulung					
Sangkulirang					
Kaliorang					
Sandaran					
Kaubun					
Karangan					
Kutai Timur					

Lanjutan Tabel/*Continued Table 1.2.1*

Kecamatan <i>Subdistrict</i>	Desember/December				
	Curah Hujan <i>Precipitation</i> [mm ³]	Hari Hujan <i>Rainy</i> Days	Rata-rata Suhu <i>Average of</i> <i>Temperature</i> [°C]	Rata-rata Kelembaban <i>Average of</i> <i>Humidity</i> [%]	Rata-rata Tekanan Udara <i>Average of</i> <i>Atmospheric Pressure</i> [mb]
(1)	(57)	(58)	(59)	(60)	(61)
Muara Ancalong					
Busang					
Long Mesangat					
Muara Wahau					
Telen					
Kongbeng					
Muara Bengkal					
Batu Ampar					
Sangatta Utara					
Bengalon					
Teluk Pandan					
Sangatta Selatan					
Rantau Pulung					
Sangkulirang					
Kaliorang					
Sandaran					
Kaubun					
Karangan					
Kutai Timur					

Sumber/*Source*: Dinas Pertanian Kabupaten Kutai Timur Kabupaten Kutai Timur/*Agriculture Board of Kutai Timur Regency*

BAB 02 PEMERINTAHAN GOVERNMENT

REALISASI APBD 2020

PENDAPATAN
DAERAH



PENGELUARAN
DAERAH



TAHUN 2020, REALISASI
BELANJA KABUPATEN
MALUKU TENGGARA

Turun **9,23 %**



Belanja Daerah Kabupaten Maluku Tenggara
2018 - 2020

Pendapatan Hasil
Retribusi Daerah
Kabupaten Maluku
Tenggara
mencapai

0,29 persen
dari seluruh
pendapatan
Kabupaten Maluku
Tenggara selama
tahun 2020

PENJELASAN TEKNIS**TECHNICAL NOTES**

1. Berdasarkan Peraturan Menteri Dalam Negeri Republik Indonesia Nomor 18 Tahun 2014 Tentang Kode dan Data Wilayah Administrasi Pemerintah, Satuan Lingkungan Setempat yang awalnya dusun mengalami peningkatan menjadi desa.
 2. Ohoi adalah kesatuan masyarakat hukum adat yang bersifat geneologis teritorial, memiliki batas wilayah, berfungsi mengatur dan mengurus kepentingan masyarakat berdasarkan hak, asal usul dan adat istiadat setempat, menyelenggarakan tugas pemerintah, serta diakui dan dihormati dalam sistem Pemerintahan Negara Kesatuan Republik Indonesia dan berada di wilayah Kabupaten Kutai Timur.
 3. Kedudukan ohoi setara dengan desa.
 4. Aparatur Sipil Negara yang selanjutnya disingkat ASN adalah profesi bagi pegawai negeri sipil dan pegawai pemerintah dengan perjanjian kerja yang bekerja pada instansi pemerintah.
 5. Pegawai Aparatur Sipil Negara
1. *Based on the Regulation of the Minister of Home Affairs of the Republic of Indonesia Number 18/2014 Regarding the Code and Data of Government Administration Areas, the local environmental unit which was originally a hamlet has increased to become a village.*
 2. *Ohoi is a territorial customary community unit that is territorial genealogical, has territorial boundaries, functions to regulate and manage community interests based on local rights, origins and customs, performs governmental duties, and is recognized and respected in the Government of the Unitary State of the Republic of Indonesia and is in the territory of Kutai Timur Regency.*
 3. *Ohoi's position is equivalent to that of the village.*
 4. *State Civil Servicer, hereinafter referred to as ASN, is a profession for civil servants and government employees with work agreements that work for government agencies.*

yang selanjutnya disebut Pegawai ASN adalah pegawai negeri sipil dan pegawai pemerintah dengan perjanjian kerja yang diangkat oleh pejabat pembina kepegawaian dan disertai tugas dalam suatu jabatan pemerintahan atau disertai tugas negara lainnya dan digaji berdasarkan peraturan perundang-undangan.

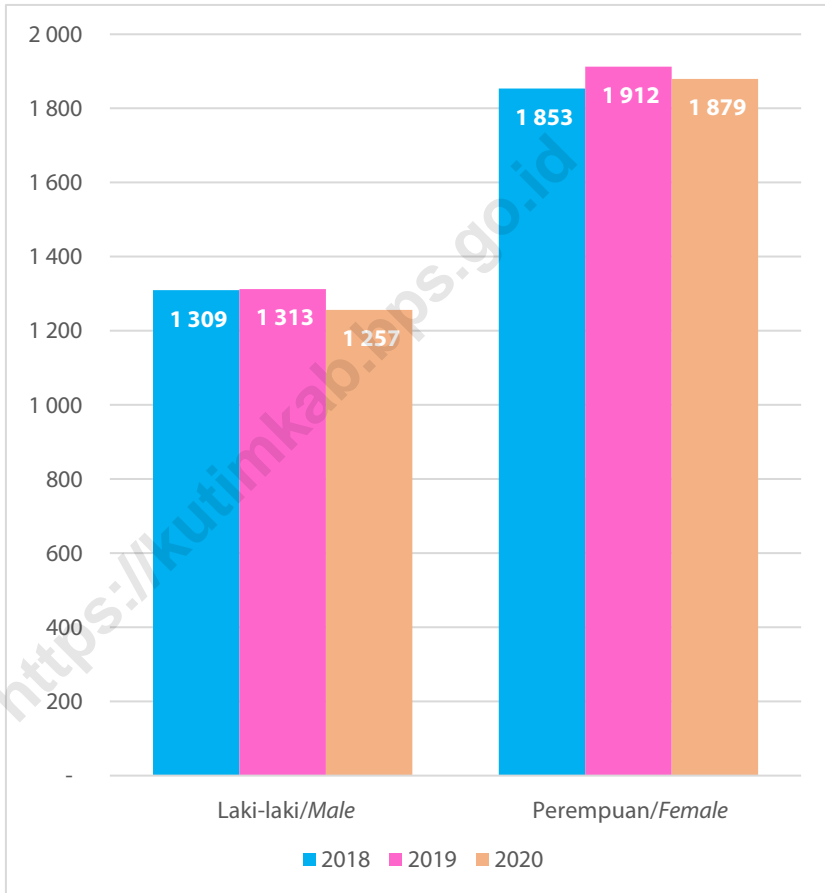
6. Pegawai Negeri Sipil yang selanjutnya disingkat PNS adalah warga negara Indonesia yang memenuhi syarat tertentu, diangkat sebagai Pegawai ASN secara tetap oleh pejabat pembina kepegawaian untuk menduduki jabatan pemerintahan.

5. *Civil Service Servant, hereinafter referred to as ASN, are civil servants and government employees with an employment agreement appointed by the civil servant development officer and entrusted with duties in a government position or assigned to other state duties and are paid based on statutory regulations.*

6. *Civil Servants, hereinafter referred to as PNS, are Indonesian citizens who meet certain conditions, are appointed as ASN on a permanent basis by the staff development officer to occupy government positions.*

Gambar 2.1
Figures

Jumlah Pegawai Negeri Sipil Menurut Jenis Kelamin di Kabupaten Kutai Timur, Desember 2018 – Desember 2020
Number of Civil Servants by Sex in Kutai Timur Regency, December 2018 – December 2020



Sumber/Source : Dinas Kepegawaian dan Pengembangan Sumber Daya Manusia Kabupaten Kutai Timur
Department of Employment and Human Resources Development Kutai Timur Regency

2.1 WILAYAH ADMINISTRATIF ADMINISTRATIVE AREA

Tabel 2.1.1 **Jumlah Desa¹/Kelurahan Menurut Kecamatan di Kabupaten Kutai Timur, 2017–2021**
Table 2.1.1 **Number of Villages¹/Kelurahan by Subdistrict in Kutai Timur Regency, 2017–2021**

Kecamatan Subdistrict	2017	2018	2019	2020	2021
(1)	(2)	(3)	(4)	(5)	(6)
Muara Ancalong					
Busang					
Long Mesangat					
Muara Wahau					
Telen					
Kongbeng					
Muara Bengkal					
Batu Ampar					
Sanggatta Utara					
Bengalon					
Teluk Pandan					
Sanggatta Selatan					
Rantau Pulung					
Sangkulirang					
Kaliorang					
Sandaran					
Kaubun					
Karangan					
Kutai Timur					

Catatan/Note: ¹ Termasuk kelurahan dan Unit Permukiman Transmigrasi (UPT)/Include Transmigration Settlement Unit
Sumber/Source: Peraturan Kepala Badan Pusat Statistik Nomor 1 Tahun 2020 Tanggal 5 Februari 2020 tentang Perubahan Atas Peraturan Kepala Badan Pusat Statistik Nomor 3 Tahun 2020 tentang Kode dan Nama Wilayah Kerja Statistik Tahun 2020/Chief Statistician Regulation Number 1/2020, February 5 2020, as a revision of Chief Statistician Regulation Number 3 of 2020 on Code and Name of Regional Level of Data Collection.

Tabel
Table 2.1.2

Jumlah Desa/Kelurahan, Dusun, RW, dan RT Menurut Kecamatan di Kabupaten Kutai Timur, 2017–2021
Number of Villages, Urban Villages, Sub Villages, Hamlet, and Neighbourhood by Subdistrict in Kutai Timur Regency, 2017–2021

Kecamatan Subdistrict	Desa Villages	Kelurahan Urban Villages	Dusun Sub Villages	RW Hamlet	RT Neighbourhood
(1)	(2)	(3)	(4)	(5)	(6)
Muara Ancalong					
Busang					
Long Mesangat					
Muara Wahau					
Telen					
Kongbeng					
Muara Bengkal					
Batu Ampar					
Sanggata Utara					
Bengalon					
Teluk Pandan					
Sanggata Selatan					
Rantau Pulung					
Sangkulirang					
Kaliorang					
Sandaran					
Kaubun					
Karangan					
Kutai Timur					

Sumber/Source: Dinas Pemberdayaan Masyarakat dan Desa Kabupaten Kutai Timur/Community Empowerment Board and Village Government of Kutai Timur Regency

Tabel
Table 2.2.4

**Jumlah Keputusan Dewan Perwakilan Rakyat Daerah
Kabupaten Kutai Timur, 2020 dan 2021**
**Number of Decrees Regional House of Representative Kutai
Timur Regency, 2020 and 2021**

Jenis Keputusan <i>Kind of Decrees</i>	2020		2021	
	Target <i>Target</i>	Realisasi <i>Realization</i>	Target <i>Target</i>	Realisasi <i>Realization</i>
(1)	(2)	(3)	(4)	(5)
Peraturan Daerah <i>Regional Regulation</i>				
Keputusan Dewan <i>Council Decisions</i>				
Keputusan Pimpinan <i>Chairman Decisions</i>				
Surat Keluar <i>Invoice</i>				

Sumber/Source: Sekretariat Dewan Perwakilan Rakyat Daerah Kabupaten Kutai Timur/*Secretariat of Regional House of Representative Kutai Timur Regency*

Tabel
Table 2.2.5**Jumlah Pemilih Terdaftar dalam Daftar Pemilih Tetap (DPT) di Kabupaten Kutai Timur, 2021**
Number of Voters Registered in Permanent Voters List in Kutai Timur Regency, 2021

Kecamatan Subdistrict	Laki-laki Male	Perempuan Female	Jumlah Total
(1)	(2)	(3)	(4)
Muara Ancalong			
Busang			
Long Mesangat			
Muara Wahau			
Telen			
Kongbeng			
Muara Bengkal			
Batu Ampar			
Sanggatta Utara			
Bengalon			
Teluk Pandan			
Sanggatta Selatan			
Rantau Pulung			
Sangkulirang			
Kaliorang			
Sandaran			
Kaubun			
Karangan			
Kutai Timur			

Sumber/Source: Komisi Pemilihan Umum (KPU) Kutai Timur/General Election Commission of Kutai Timur Regency

Tabel
Table 2.2.6

Jumlah Pemilih Terdaftar dalam Daftar Pemilih Tambahan (DPTb) di Kabupaten Kutai Timur, 2021
Number of Voters Registered in Additional Voters List in Kutai Timur Regency, 2021

Kecamatan Subdistrict	Laki-laki Male	Perempuan Female	Jumlah Total
(1)	(2)	(3)	(4)
Muara Ancalong			
Busang			
Long Mesangat			
Muara Wahau			
Telen			
Kongbeng			
Muara Bengkal			
Batu Ampar			
Sanggata Utara			
Bengalon			
Teluk Pandan			
Sanggata Selatan			
Rantau Pulung			
Sangkulirang			
Kaliorang			
Sandaran			
Kaubun			
Karangan			
Kutai Timur			

Sumber/Source: Komisi Pemilihan Umum (KPU) Kutai Timur/General Election Commission of Kutai Timur Regency

2.3 SUMBER DAYA MANUSIA HUMAN RESOURCES

Tabel 2.3.1 **Jumlah Pegawai Negeri Sipil Menurut Jabatan dan Jenis Kelamin di Kabupaten Kutai Timur, Desember 2020 dan Desember 2021**
Number of Civil Servants by Occupation and Sex in Kutai Timur Regency, December 2020 and December 2021

Jabatan <i>Occupation</i>	2020		Jumlah <i>Total</i>
	Laki-laki <i>Male</i>	Perempuan <i>Female</i>	
(1)	(2)	(3)	(4)
Fungsional Tertentu <i>Specific Functional</i>			
Fungsional Umum <i>Staf General Functional</i>			
Struktural/ <i>Structural</i>			
Eselon V/ <i>5th Echelon</i>			
Eselon IV/ <i>4th Echelon</i>			
Eselon III/ <i>3rd Echelon</i>			
Eselon II/ <i>2nd Echelon</i>			
Eselon I/ <i>1st Echelon</i>			
Jumlah/<i>Total</i>			

Lanjutan Tabel/*Continued Table 2.3.1*

Jabatan <i>Occupation</i>	2021		
	Laki-laki <i>Male</i>	Perempuan <i>Female</i>	Jumlah <i>Total</i>
(1)	(5)	(6)	(7)
Fungsional Tertentu <i>Specific Functional</i>			
Fungsional Umum <i>Staf General Functional</i>			
Struktural/ <i>Structural</i>			
Eselon V/ <i>5th Echelon</i>			
Eselon IV/ <i>4th Echelon</i>			
Eselon III/ <i>3rd Echelon</i>			
Eselon II/ <i>2nd Echelon</i>			
Eselon I/ <i>1st Echelon</i>			
Jumlah/<i>Total</i>			

Sumber/*Source*: Badan Kepegawaian, Pendidikan, dan Pelatihan Kabupaten Kutai Timur/*Human Resources Training and Development Board of Kutai Timur Regency*

Tabel
Table 2.3.2

Jumlah Pegawai Negeri Sipil Menurut Tingkat Pendidikan dan Jenis Kelamin di Kabupaten Kutai Timur, Desember 2020 dan Desember 2021
Number of Civil Servants by Educational Level and Sex in Kutai Timur Regency, December 2020 and December 2021

Tingkat Pendidikan <i>Educational Level</i>	2020		
	Laki-laki <i>Male</i>	Perempuan <i>Female</i>	Jumlah <i>Total</i>
(1)	(2)	(3)	(4)
Sampai dengan SD <i>Up to Primary School</i>			
SMP/Sederajat <i>General Vocational Junior High School</i>			
SMA/Sederajat <i>General/Vocational Senior High School</i>			
Diploma I, II/Akta I, II <i>Diploma I, II/Akta I, II</i>			
Diploma III/Akta III/Sarjana Muda <i>Diploma III/Akta III/Bachelor</i>			
Tingkat Sarjana/Doktor/Ph.D <i>University Graduates</i>			
Jumlah/Total			

Lanjutan Tabel/*Continued Table 2.3.2*

Tingkat Pendidikan <i>Educational Level</i>	2021		
	Laki-laki <i>Male</i>	Perempuan <i>Female</i>	Jumlah <i>Total</i>
(1)	(5)	(6)	(7)
Sampai dengan SD <i>Up to Primary School</i>			
SMP/Sederajat <i>General Vocational Junior High School</i>			
SMA/Sederajat <i>General/Vocational Senior High School</i>			
Diploma I, II/Akta I, II <i>Diploma I, II/Akta I, II</i>			
Diploma III/Akta III/Sarjana Muda <i>Diploma III/Akta III/Bachelor</i>			
Tingkat Sarjana/Doktor/Ph.D <i>University Graduates</i>			
Jumlah/Total			

Sumber/Source: Badan Kepegawaian, Pendidikan, dan Pelatihan Kabupaten Kutai Timur/*Human Resources Training and Development Board of Kutai Timur Regency*

Tabel
Table 2.3.3

**Jumlah Pegawai Negeri Sipil Menurut Tingkat
Kepangkatan dan Jenis Kelamin di Kabupaten Kutai
Timur, Desember 2020 dan Desember 2021**
*Number of Civil Servants by Hierarchy and Sex in Kutai
Timur Regency, December 2020 and December 2021*

Pangkat/Golongan/Ruang Hierarchy	2020		
	Laki-laki Male	Perempuan Female	Jumlah Total
(1)	(2)	(3)	(4)
1. I/A (Juru Muda)			
2. I/B (Juru Muda Tingkat I)			
3. I/C (Juru)			
4. I/D (Juru Tingkat I)			
Golongan I/Range I			
5. II/A (Pengatur Muda)			
6. II/B (Pengatur Muda Tingkat I)			
7. II/C (Pengatur)			
8. II/D (Pengatur Tingkat I)			
Golongan II/Range II			
9. III/A (Penata Muda)			
10. III/B (Penata Muda Tingkat I)			
11. III/C (Penata)			
12. III/D (Penata Tingkat I)			
Golongan III/Range III			
13. IV/A (Pembina)			
14. IV/B (Pembina Tingkat I)			
15. IV/C (Pembina Utama Muda)			
16. IV/D (Pembina Utama Madya)			
17. IV/E (Pembina Utama)			
Golongan IV/Range IV			
Jumlah/Total			

Lanjutan Tabel/*Continued Table 2.3.3*

Pangkat/Golongan/Ruang <i>Hierarchy</i>	2021		
	Laki-laki <i>Male</i>	Perempuan <i>Female</i>	Jumlah <i>Total</i>
(1)	(5)	(6)	(7)
1. I/A (Juru Muda)			
2. I/B (Juru Muda Tingkat I)			
3. I/C (Juru)			
4. I/D (Juru Tingkat I)			
Golongan I/Range I			
5. II/A (Pengatur Muda)			
6. II/B (Pengatur Muda Tingkat I)			
7. II/C (Pengatur)			
8. II/D (Pengatur Tingkat I)			
Golongan II/Range II			
9. III/A (Penata Muda)			
10. III/B (Penata Muda Tingkat I)			
11. III/C (Penata)			
12. III/D (Penata Tingkat I)			
Golongan III/Range III			
13. IV/A (Pembina)			
14. IV/B (Pembina Tingkat I)			
15. IV/C (Pembina Utama Muda)			
16. IV/D (Pembina Utama Madya)			
17. IV/E (Pembina Utama)			
Golongan IV/Range IV			
Jumlah/Total			

Sumber/Source: Badan Kepegawaian, Pendidikan, dan Pelatihan Kabupaten Kutai Timur/*Human Resources Training and Development Board of Kutai Timur Regency*

Tabel
Table 2.3.4

Jumlah Pegawai Negeri Sipil Menurut Instansi Pemerintahan dan Jenis Kelamin di Kabupaten Kutai Timur, Desember 2020 dan Desember 2021
Number of Civil Servants by Government Institution and Sex in Kutai Timur Regency, December 2020 and December 2021

Instansi Pemerintahan Government Office	2020		
	Laki-laki Male	Perempuan Female	Jumlah Total
(1)	(2)	(3)	(4)
Sekretariat Daerah			
Sekretariat Dewan Perwakilan Rakyat Daerah			
Badan Kepegawaian, Pendidikan, dan Pelatihan			
Inspektorat			
Badan Perencanaan dan Pembangunan Daerah			
Badan Pengelolaan Keuangan dan Aset Daerah			
Badan Pendapatan Daerah			
Badan Kesbangpol dan Linmas			
Badan Penanggulangan Bencana Daerah			
Badan Penelitian dan Pengembangan Daerah			
Satuan Polisi Pamong Praja			
Badan Pemberdayaan Masyarakat dan Desa			
Dinas Kependudukan dan Pencatatan Sipil			
Dinas Perumahan KPP			
Dinas Ketahanan Pangan			
Dinas Pertanian			
DPPPA			
Dinas Pemuda dan Olah Raga			
Dinas Pendidikan dan Kebudayaan			
Dinas Kesehatan			
Dinas Pekerjaan Umum dan Tata Ruang			
Dinas Pelayanan Terpadu Satu Pintu			
Dinas Perhubungan			
Dinas Kearsipan dan Perpustakaan			

Lanjutan Tabel/*Continued Table 2.3.4*

Instansi Pemerintahan <i>Government Office</i>	2020		
	Laki-laki <i>Male</i>	Perempuan <i>Female</i>	Jumlah <i>Total</i>
(1)	(2)	(3)	(4)
Dinas Perikanan			
Dinas Perindustrian dan Perdagangan			
Dinas Koperasi dan UKM			
Dinas Sosial			
Dinas Pariwisata			
Dinas Lingkungan Hidup dan Kebersihan			
Dinas Ketenagakerjaan dan Transmigrasi			
Dinas Komunikasi dan Informatika			
Kecamatan			
Kelurahan			
Jumlah/Total			

Lanjutan Tabel/Continued Table 2.3.4

Instansi Pemerintahan Government Office	2021		
	Laki-laki Male	Perempuan Female	Jumlah Total
(1)	(5)	(6)	(7)
Sekretariat Daerah			
Sekretariat Dewan Perwakilan Rakyat Daerah			
Badan Kepegawaian dan Pengembangan SDM			
Inspektorat			
Badan Perencanaan Pembangunan Pengembangan dan Penelitian Daerah			
BPKAD			
Badan Pendapatan Daerah			
Badan Kesbangpol dan Linmas			
Badan Penanggulangan Bencana Daerah			
Badan Pengolah Perbatasan Daerah			
Satuan Polisi Pamong Praja			
Dinas Pemberdayaan Masyarakat, Desa, Perempuan dan Perlindungan Anak			
Dinas Kependudukan dan Pencatatan Sipil			
Dinas Perumahan, Kawasan Pemukiman dan Pertanahan			
Dinas Ketahanan Pangan dan Pertanian			
Dinas Kebudayaan			
Dinas Pengendalian Penduduk dan Keluarga Berencana			
Dinas Pemuda dan Olah Raga			
Dinas Pendidikan			
Dinas Kesehatan			
Dinas Pekerjaan Umum dan Tata Ruang			
Dinas Penanaman Modal dan Pelayanan Terpadu Satu Pintu			
Dinas Perhubungan			
Dinas Kearsipan dan Perpustakaan Daerah			

Lanjutan Tabel/*Continued Table 2.3.4*

Instansi Pemerintahan <i>Government Office</i>	2021		
	Laki-laki <i>Male</i>	Perempuan <i>Female</i>	Jumlah <i>Total</i>
(1)	(5)	(6)	(7)
Dinas Perikanan			
Dinas Perindustrian, Perdagangan dan Ketenagakerjaan			
Dinas Koperasi Usaha Kecil dan Menengah			
Dinas Sosial Daerah			
Dinas Pariwisata			
Dinas Lingkungan Hidup			
Dinas Komunikasi dan Informatika			
Kecamatan			
Kelurahan			
Jumlah/Total			

Sumber/Source: Badan Kepegawaian, Pendidikan, dan Pelatihan Kabupaten Kutai Timur/*Human Resources Training and Development Board of Kutai Timur Regency*

Tabel 2.3.5 **Jumlah Pegawai Negeri Sipil Pemerintah Daerah Menurut Jenis Kelamin di Kabupaten Kutai Timur, 2016-2021**
Table **Number of Civil Servants in Local Government of by Sex in Kutai Timur Regency, 2017-2021**

Kecamatan Subdistrict	Laki-laki Male	Perempuan Female	Jumlah Total
(1)	(2)	(3)	(4)
2016	3 461	3 247	6 708
2017	3 139	3 084	6 223
2018	3 030	3 034	6 064
2019	3 029	3 122	6 151
2020	2 965	3 174	6 139
2021			

Sumber/Source: Badan Kepegawaian, Pendidikan, dan Pelatihan Kabupaten Kutai Timur/*Human Resources Training and Development Board of Kutai Timur Regency*

Tabel
Table 2.3.6

Jumlah Kekuatan Personel POLRES Kutai Timur, 2020 dan 2021
Number of POLRES Personnel of Kutai Timur, 2020 and 2021

Kesatuan Unit	2020		2021	
	POLRI Indonesia Polices	PNS Civil Servant	POLRI Indonesia Polices	PNS Civil Servant
(1)	(2)	(3)	(4)	(5)
Mapolres Kutai Timur				
Polsek				
Polsek				
Polsek				
Polsek				
Polsek				
Polsek				
Polsek				
Polsek				
Polsek				
Polsek				
Polsek				
Polsek				
Polsek				
Polsek				
Polsek				
Polsek				
Polsek				
Polsek				
Polsek				
Jumlah Total				

Sumber/Source: Polres Kutai Timur/Police Office of Kutai Timur

2.4 KEUANGAN PEMERINTAH GOVERNMENT FINANCE

Tabel 2.4.1 **Realisasi Pendapatan Pemerintah Kabupaten Kutai Timur Menurut Jenis Pendapatan (ribu rupiah), 2018–2021**
Table 2.4.1 **AcKutai Timur Kutai Timur Regency Government Revenues by Kind of Revenues (thousand rupiahs), 2018–2021**

Jenis Pendapatan/Kind of Revenues	2018	2019
(1)	(2)	(3)
1. Pendapatan Asli Daerah (PAD)/Regional Revenue		
1.1 Pajak Daerah/Regional Tax		
1.2 Retribusi Daerah/Regional Retribution		
1.3 Hasil Perusahaan Milik Daerah dan Pengelolaan Kekayaan Daerah yang Dipisahkan/Regional-Owned Company Revenue and Separated Management of Regional Wealth		
1.4 Lain-lain PAD yang Sah/Other Regional Revenue		
2. Dana Perimbangan/Balance Funds		
2.1 Bagi Hasil Pajak/Tax Sharing Revenue		
2.2 Bagi Hasil Bukan Pajak/Sumber Daya Alam/Non-Tax Sharing Revenue/Natural Resources		
2.3 Dana Alokasi Umum/General Allocation Fund		
2.4 Dana Alokasi Khusus/Special Allocation Fund		
3. Lain-lain Pendapatan yang Sah/Other Revenue		
3.1 Pendapatan Hibah/Grant		
3.2 Dana Darurat/Emergency Fund		
3.3 Dana Bagi Hasil Pajak dari Provinsi dan Pemerintah Daerah Lainnya/Tax Sharing Revenue from Provincial and Other Regional Governments		
3.4 Dana Penyesuaian dan Otonomi Daerah/Regional Adjustment and Autonomy Fund		
3.5 Bantuan Keuangan dari Provinsi atau Pemerintah Daerah Lainnya/Financial Assistance from Provincial or Other Regional Governments		
3.6 Lainnya/Others		
Jumlah/Total		

Lanjutan Tabel/*Continued Table 2.4.1*

Jenis Pendapatan/ <i>Kind of Revenues</i>	2020	2021
(1)	(4)	(5)
1. Pendapatan Asli Daerah (PAD)/<i>Regional Revenue</i>		
1.1 Pajak Daerah/ <i>Regional Tax</i>		
1.2 Retribusi Daerah/ <i>Regional Retribution</i>		
1.3 Hasil Perusahaan Milik Daerah dan Pengelolaan Kekayaan Daerah yang Dipisahkan/ <i>Regional-Owned Company Revenue and Separated Management of Regional Wealth</i>		
1.4 Lain-lain PAD yang Sah/ <i>Other Regional Revenue</i>		
2. Dana Perimbangan/<i>Balance Funds</i>		
2.1 Bagi Hasil Pajak/ <i>Tax Sharing Revenue</i>		
2.2 Bagi Hasil Bukan Pajak/Sumber Daya Alam/ <i>Non-Tax Sharing Revenue/Natural Resources</i>		
2.3 Dana Alokasi Umum/ <i>General Allocation Fund</i>		
2.4 Dana Alokasi Khusus/ <i>Special Allocation Fund</i>		
3. Lain-lain Pendapatan yang Sah/<i>Other Revenue</i>		
3.1 Pendapatan Hibah/ <i>Grant</i>		
3.2 Dana Darurat/ <i>Emergency Fund</i>		
3.3 Dana Bagi Hasil Pajak dari Provinsi dan Pemerintah Daerah Lainnya/ <i>Tax Sharing Revenue from Provincial and Other Regional Governments</i>		
3.4 Dana Penyesuaian dan Otonomi Daerah/ <i>Regional Adjustment and Autonomy Fund</i>		
3.5 Bantuan Keuangan dari Provinsi atau Pemerintah Daerah Lainnya/ <i>Financial Assistance from Provincial or Other Regional Governments</i>		
3.6 Lainnya/ <i>Others</i>		
Jumlah/<i>Total</i>		

Sumber/*Source*: Badan Pengelolaan Keuangan, dan Aset Daerah Kabupaten Kutai Timur/*Financial Management and Regional Asset Agency of Kutai Timur Regency*

Tabel
Table 2.4.2

**Realisasi Belanja Pemerintah Kabupaten Kutai Timur
Menurut Jenis Belanja (ribu rupiah), 2018–2021
AcKutai Timur Kutai Timur Regency Government
Expenditures by Kind of Expenditures (thousand rupiahs),
2018–2021**

Jenis Pendapatan Kind of Revenues	2018	2019
(1)	(2)	(3)
1. Belanja Tidak Langsung/Indirect Expenditures		
1.1 Belanja Pegawai/Personnel Expenditures		
1.2 Belanja Bunga/Interest Expenditures		
1.3 Belanja Subsidi/Subsidies Expenditures		
1.4 Belanja Hibah/Grant Expenditures		
1.5 Belanja Bantuan Sosial/Social Aid Expenditures		
1.6 Belanja Bagi Hasil/Sharing Fund Expenditure		
1.7 Belanja Bantuan Keuangan/Financial Aids Expenditures		
1.8 Belanja Tidak Terduga/Unpredicted Expenditures		
2. Belanja Langsung/Direct Expenditures		
2.1 Belanja Pegawai/Personnel Expenditures		
2.2 Belanja Barang dan Jasa/Goods and Services Expenditures		
2.3 Belanja Modal/Capital Expenditure		
Jumlah/Total		

Lanjutan Tabel/*Continued Table 2.4.2*

Jenis Pendapatan <i>Kind of Revenues</i>	2020	2021
(1)	(4)	(5)
1. Belanja Tidak Langsung/<i>Indirect Expenditures</i>		
1.1 Belanja Pegawai/ <i>Personnel Expenditures</i>		
1.2 Belanja Bunga/ <i>Interest Expenditures</i>		
1.3 Belanja Subsidi/ <i>Subsidies Expenditures</i>		
1.4 Belanja Hibah/ <i>Grant Expenditures</i>		
1.5 Belanja Bantuan Sosial/ <i>Social Aid Expenditures</i>		
1.6 Belanja Bagi Hasil/ <i>Sharing Fund Expenditure</i>		
1.7 Belanja Bantuan Keuangan/ <i>Financial Aids Expenditures</i>		
1.8 Belanja Tidak Terduga/ <i>Unpredicted Expenditures</i>		
2. Belanja Langsung/<i>Direct Expenditures</i>		
2.1 Belanja Pegawai/ <i>Personnel Expenditures</i>		
2.2 Belanja Barang dan Jasa/ <i>Goods and Services Expenditures</i>		
2.3 Belanja Modal/ <i>Capital Expenditure</i>		
Jumlah/<i>Total</i>		

Sumber/*Source*: Badan Pengelolaan Keuangan, dan Aset Daerah Kabupaten Kutai Timur/*Financial Management and Regional Asset Agency of Kutai Timur Regency*

Tabel
Table 2.4.3**Jumlah Pendaftar Wajib Pajak pada Kantor Pelayanan
Penyuluhan dan Konsultasi Perpajakan Kutai Timur
menurut Kecamatan di Kabupaten Kutai Timur, 2020**
*Amount of Taxable Register at Tax Counselling and Potency
Observation Office of Kutai Timur by Subdistrict in Kutai
Timur Regency, 2020*

Kecamatan Subdistrict	Badan Agency	Perorangan Individual	Pemungut Collector	Jumlah Total
(1)	(2)	(3)	(4)	(5)
Muara Ancalong				
Busang				
Long Mesangat				
Muara Wahau				
Telen				
Kongbeng				
Muara Bengkal				
Batu Ampar				
Sangatta Utara				
Bengalon				
Teluk Pandan				
Sangatta Selatan				
Rantau Pulung				
Sangkulirang				
Kaliorang				
Sandaran				
Kaubun				
Karangan				
Kutai Timur				

Sumber/Source: Kantor Pelayanan Penyuluhan dan Konsultasi Perpajakan Kutai Timur/Office of Kutai Timur Tax Counseling and Consulting Services

Tabel
Table 2.4.4

Jumlah Wajib Pajak pada Kantor Pelayanan Penyuluhan dan Konsultasi Perpajakan Sangatta Utara menurut Kecamatan di Kabupaten Kutai Timur, 2021
Amount of Taxable at Tax Councelling and Potency Observation Office of Sangatta Utara by Subdistrict in Kutai Timur Regency, 2021

Kecamatan Subdistrict	Badan Agency	Perorangan Individual	Pemungut Collector	Jumlah Total
(1)	(2)	(3)	(4)	(5)
Muara Ancalong				
Busang				
Long Mesangat				
Muara Wahau				
Telen				
Kongbeng				
Muara Bengkal				
Batu Ampar				
Sangatta Utara				
Bengalon				
Teluk Pandan				
Sangatta Selatan				
Rantau Pulung				
Sangkulirang				
Kaliorang				
Sandaran				
Kaubun				
Karangan				
Kutai Timur				

Sumber/Source: Kantor Pelayanan Penyuluhan dan Konsultasi Perpajakan Kutai Timur/Office of Kutai Timur Tax Counseling and Consulting Services

BAB 03

PENDUDUK DAN KETENAGAKERJAAN

POPULATION AND EMPLOYMENT

Penduduk Kabupaten Maluku Tenggara umur 15 tahun ke atas
Menurut Jenis Kelamin dan Kegiatan Tahun 2020

Perempuan

Laki-laki



20.061

Bekerja

23.836



522

Pengangguran

1.416



3.440

Sekolah

2.682



10.226

*Mengurus Rumah
Tangga*

2.141



2.083

Lainnya

4.039



PENJELASAN TEKNIS

TECHNICAL NOTES

1. Sumber utama data kependudukan adalah sensus penduduk yang dilaksanakan setiap sepuluh tahun sekali. Sensus penduduk telah dilaksanakan sebanyak enam kali sejak Indonesia merdeka, yaitu tahun 1961, 1971, 1980, 1990, 2000, dan 2010.

Di dalam sensus penduduk, pencacahan dilakukan terhadap seluruh penduduk yang berdomisili di wilayah teritorial Indonesia termasuk warga negara asing kecuali anggota korps diplomatik negara sahabat beserta keluarganya.

Metode pengumpulan data dalam sensus dilakukan dengan wawancara antara petugas sensus dengan responden dan juga melalui e-census. Pencatatan penduduk menggunakan konsep usual residence, yaitu konsep di mana penduduk biasa bertempat tinggal. Bagi penduduk yang bertempat tinggal tetap dicacah di mana mereka biasa tinggal, sedangkan untuk penduduk yang tidak bertempat tinggal tetap dicacah di tempat di mana mereka ditemukan petugas sensus pada malam 'Hari Sensus'. Termasuk penduduk yang tidak bertempat tinggal tetap adalah tuna wisma, awak kapal berbendera Indonesia,

1. *The main source of demographic data is population census, which is conducted every ten years. Population Census has been conducted six times since Indonesia's independence: 1961, 1971, 1980, 1990, 2000, and 2010.*

The population census enumerates all residents who domicile in the entire territory of Indonesia including foreign citizens except the diplomatic corps members and their families.

The method of data collection in a population census involves interviewing respondents and conducting e-census. Enumeration of the population uses the concept of "usual residence", which is the concept of "places where people usually live". De jure was applied to the permanent residents, while de facto was applied to non-permanent residents. The permanent residents were enumerated in place where they normally live, the non-permanent residents were enumerated where they were found by the enumerators, on the night of 'Census Date'. The non permanent residents include homeless people,

penghuni perahu/rumah apung, masyarakat terpencil/terasing, dan pengungsi. Bagi mereka yang mempunyai tempat tinggal tetap dan sedang bepergian ke luar wilayah lebih dari enam bulan, tidak dicacah di tempat tinggalnya, tetapi dicacah di tempat tujuannya.

Untuk tahun yang tidak dilaksanakan sensus penduduk, data kependudukan diperoleh dari hasil proyeksi penduduk. Proyeksi penduduk merupakan suatu perhitungan ilmiah yang didasarkan pada asumsi dari komponen-komponen perubahan penduduk, yaitu kelahiran, kematian, dan migrasi. Proyeksi penduduk Kabupaten Kutai Timur 2010–2020 menggunakan data dasar penduduk hasil SP2010.

Dalam publikasi ini, data yang disajikan pada tingkat kecamatan merupakan hasil registrasi penduduk oleh Dinas Kependudukan dan Pencatatan Sipil Kabupaten Kutai Timur dan untuk tingkat kabupaten disertakan hasil proyeksi penduduk 2020.

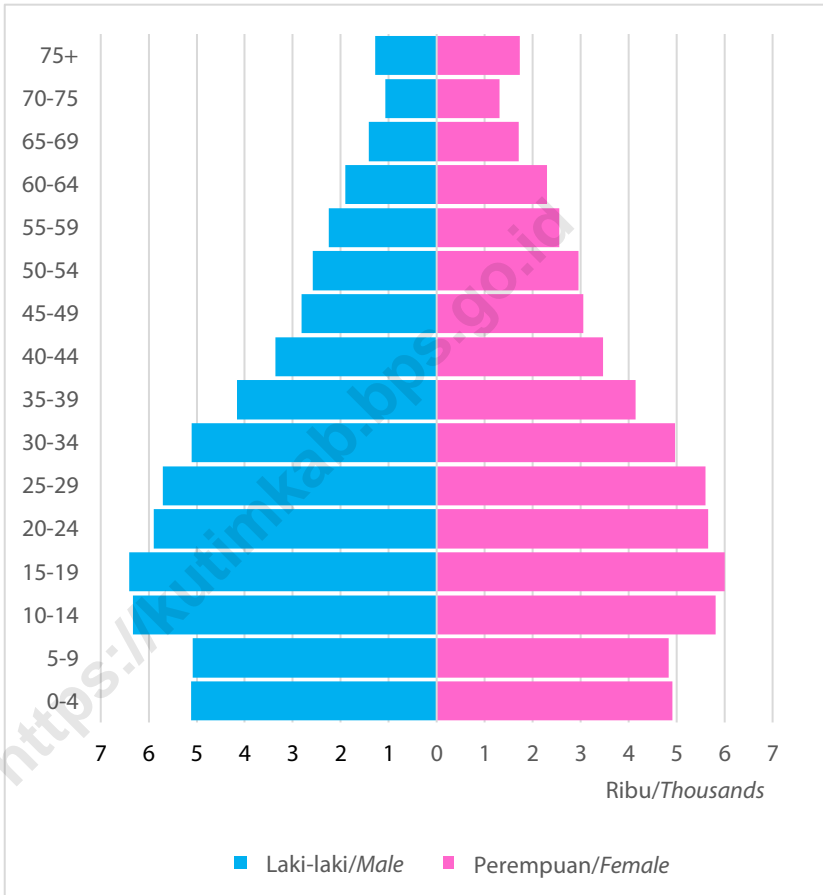
ship crew, boat people, remote area community, and internally displaced persons. Those who had permanent residence and had been travelling away from their home for six months or more were not enumerated in their permanent place, but in the place where they were during the census.

For the periods where the population census is not conducted, population projection is done to estimate population during those years. The population projection is an estimate based on the demographic components, such as birth, death, and migration. Kutai Timur Regency's 2010–2035 population projection used the 2010 Population Census as the base population.

In this publication, data presented at the subdistrict level are the result of population registration by the Office of Population and Civil Registration of Kutai Timur Regency and for the district level the results of population projections 2020 are included.

Gambar 3.1
Figures

Piramida Penduduk Kabupaten Kutai Timur, 2020
Population Pyramid of Kutai Timur Regency, 2020



Sumber/Source: BPS, Sensus Penduduk 2020
BPS-Statistics Indonesia, The Population Census of 2020

3.1 PENDUDUK POPULATION

Tabel 3.1.1 Penduduk, Laju Pertumbuhan Penduduk per Tahun, Distribusi Persentase Penduduk, Kepadatan Penduduk, Rasio Jenis Kelamin Penduduk Menurut Kecamatan di Kabupaten Kutai Timur, 2021
Population, Annual Population Growth Rate, Percentage Distribution of Population, Population Density, and Population Sex Ratio by Subdistrict in Kutai Timur Regency, 2021

Kecamatan Subdistrict	Penduduk (ribu) Population (thousand)	Laju Pertumbuhan Penduduk per Tahun 2020–2021 Annual Population Growth Rate (%) 2020–2021
(1)	(2)	(3)
Muara Ancalong		
Busang		
Long Mesangat		
Muara Wahau		
Telen		
Kongbeng		
Muara Bengkal		
Batu Ampar		
Sanggata Utara		
Bengalon		
Teluk Pandan		
Sanggata Selatan		
Rantau Pulung		
Sangkulirang		
Kaliorang		
Sandaran		
Kaubun		
Karangan		
Kutai Timur		

Lanjutan Tabel/*Continued Table 3.1.1*

Kecamatan <i>Subdistrict</i>	Persentase Penduduk <i>Percentage of Total Population</i>	Kepadatan Penduduk per km ² <i>Population Density per sq.km</i>
(1)	(4)	(5)
Muara Ancalong		
Busang		
Long Mesangat		
Muara Wahau		
Telen		
Kongbeng		
Muara Bengkal		
Batu Ampar		
Sanggata Utara		
Bengalon		
Teluk Pandan		
Sanggata Selatan		
Rantau Pulung		
Sangkulirang		
Kaliorang		
Sandaran		
Kaibun		
Karangan		
Kutai Timur		

Lanjutan Tabel/Continued Table 3.1.1

Kecamatan Subdistrict	Rasio Jenis Kelamin Population Sex Ratio
(1)	(11)
Muara Ancalong	
Busang	
Long Mesangat	
Muara Wahau	
Telen	
Kongbeng	
Muara Bengkal	
Batu Ampar	
Sangatta Utara	
Bengalon	
Teluk Pandan	
Sangatta Selatan	
Rantau Pulung	
Sangkulirang	
Kaliorang	
Sandaran	
Kaubun	
Karangan	
Kutai Timur	

Sumber/Source: BPS, Sensus Penduduk 2020/BPS-Statistics Indonesia, The Population Census of 2020

Tabel
Table 3.1.2

Jumlah Penduduk Menurut Kecamatan dan Jenis Kelamin di Kabupaten Kutai Timur, 2021
Population by Subdistrict and Sex in Kutai Timur Regency, 2021

Kecamatan <i>Subdistrict</i>	Jenis Kelamin <i>Sex</i>		Jumlah <i>Total</i>
	Laki-laki <i>Male</i>	Perempuan <i>Female</i>	
(1)	(2)	(3)	(4)
Muara Ancalong			
Busang			
Long Mesangat			
Muara Wahau			
Telen			
Kongbeng			
Muara Bengkal			
Batu Ampar			
Sanggata Utara			
Bengalon			
Teluk Pandan			
Sanggata Selatan			
Rantau Pulung			
Sangkulirang			
Kaliorang			
Sandaran			
Kaubun			
Karangan			
Kutai Timur			

Sumber/Source: BPS, Sensus Penduduk 2020/BPS-Statistics Indonesia, The Population Census of 2020

Tabel
Table 3.1.3

Penduduk, Laju Pertumbuhan Penduduk per Tahun, Distribusi Persentase Penduduk, Kepadatan Penduduk, Rasio Jenis Kelamin Penduduk Menurut Kecamatan di Kabupaten Kutai Timur, 2021
Population, Annual Population Growth Rate, Percentage Distribution of Population, Population Density, and Population Sex Ratio by Subdistrict in Kutai Timur Regency, 2021

Kecamatan <i>Subdistrict</i>	Penduduk (ribu) <i>Population (thousand)</i>	Laju Pertumbuhan Penduduk per Tahun 2020–2021 <i>Annual Population Growth Rate (%) 2020–2021</i>
(1)	(2)	(3)
Muara Ancalong		
Busang		
Long Mesangat		
Muara Wahau		
Telen		
Kongbeng		
Muara Bengkal		
Batu Ampar		
Sanggata Utara		
Bengalon		
Teluk Pandan		
Sanggata Selatan		
Rantau Pulung		
Sangkulirang		
Kaliorang		
Sandaran		
Kaubun		
Karangan		
Kutai Timur		

Lanjutan Tabel/*Continued Table* 3.1.3

Kecamatan <i>Subdistrict</i>	Persentase Penduduk <i>Percentage of Total Population</i>	Kepadatan Penduduk per km ² <i>Population Density per sq.km</i>
(1)	(4)	(5)
Muara Ancalong		
Busang		
Long Mesangat		
Muara Wahau		
Telen		
Kongbeng		
Muara Bengkal		
Batu Ampar		
Sanggata Utara		
Bengalon		
Teluk Pandan		
Sanggata Selatan		
Rantau Pulung		
Sangkulirang		
Kaliorang		
Sandaran		
Kaibun		
Karangan		
Kutai Timur		

Lanjutan Tabel/*Continued Table 3.1.3*

Kecamatan <i>Subdistrict</i>	Rasio Jenis Kelamin <i>Population Sex Ratio</i>
(1)	(11)
Muara Ancalong	
Busang	
Long Mesangat	
Muara Wahau	
Telen	
Kongbeng	
Muara Bengkal	
Batu Ampar	
Sangatta Utara	
Bengalon	
Teluk Pandan	
Sangatta Selatan	
Rantau Pulung	
Sangkulirang	
Kaliorang	
Sandaran	
Kaubun	
Karangan	
Kutai Timur	

Sumber/*Source*: Dinas Kependudukan dan Pencatatan Sipil Kabupaten Kutai Timur/*Population and Civil Registration Agency of Kutai Timur Regency*

Tabel
Table 3.1.4

Jumlah Penduduk Menurut Kecamatan dan Jenis Kelamin di Kabupaten Kutai Timur, 2021
Population by Subdistrict and Sex in Kutai Timur Regency, 2021

Kecamatan <i>Subdistrict</i>	Jenis Kelamin <i>Sex</i>		Jumlah <i>Total</i>
	Laki-laki <i>Male</i>	Perempuan <i>Female</i>	
(1)	(2)	(3)	(4)
Muara Ancalong			
Busang			
Long Mesangat			
Muara Wahau			
Telen			
Kongbeng			
Muara Bengkal			
Batu Ampar			
Sanggata Utara			
Bengalon			
Teluk Pandan			
Sanggata Selatan			
Rantau Pulung			
Sangkulirang			
Kaliorang			
Sandaran			
Kaubun			
Karangan			
Kutai Timur			

Sumber/Source: Dinas Kependudukan dan Pencatatan Sipil Kabupaten Kutai Timur/Population and Civil Registration Agency of Kutai Timur Regency

Tabel 3.1.5 Jumlah Warga Negara Asing yang Melaporkan Diri pada Kantor Imigrasi Kelas II TPI Kutai Timur untuk Mendapatkan Kartu Ijin Tinggal Terbatas (KITAS) di Kabupaten Kutai Timur, 2021
Number of Foreign Citizen that was Report to the Office of Immigration TPI Class II of Kutai Timur to get a Limited Stay Licence Card (KITAS) in Kutai Timur Regency, 2021

Negara Asal <i>Native Country</i>	Laki-laki <i>Male</i>	Perempuan <i>Female</i>	Jumlah <i>Total</i>
(1)	(2)	(3)	(4)
Jumlah/Total			

Sumber/Source: Kantor Imigrasi Kelas II TPI Kutai Timur/Office of Immigration TPI Class II of Kutai Timur

**3.2 KETENAGAKERJAAN
EMPLOYMENT**

Tabel 3.2.1 Jumlah Penduduk Berumur 15 Tahun Keatas Menurut Jenis Kegiatan Selama Seminggu yang Lalu dan Jenis Kelamin di Kabupaten Kutai Timur, 2021
Population Aged 15 Years and Over by Type of Activity During The Previous Week and Sex in Kutai Timur Regency, 2021

Kegiatan Utama <i>Main Activity</i>	Jenis Kelamin/Sex		
	Laki-laki <i>Male</i>	Perempuan <i>Female</i>	Jumlah <i>Total</i>
(1)	(2)	(3)	(4)
Angkatan Kerja <i>Economically Active</i>			
Bekerja/ <i>Working</i>			
Pengangguran Terbuka <i>Unemployment</i>			
Bukan Angkatan Kerja <i>Economically Inactive</i>			
Sekolah/ <i>Attending School</i>			
Mengurus Rumah Tangga <i>Housekeeping</i>			
Lainnya/ <i>Others</i>			
Jumlah/Total			

Sumber/Source: BPS, Survei Angkatan Kerja Nasional (Sakernas) Agustus/BPS-Statistics Indonesia, August National Labor Force Survey

Tabel 3.2.2
Table

Penduduk Berumur 15 Tahun ke Atas Menurut Pendidikan Tertinggi yang Ditamatkan dan Jenis Kegiatan Selama Seminggu yang Lalu di Kabupaten Kutai Timur, 2021
Population 15 Years of Age and Over by Educational Attainment and Type of Activity During the Previous Week in Kutai Timur Regency, 2021

Pendidikan Tertinggi yang Ditamatkan ¹ <i>Educational Attainment¹</i>	Angkatan Kerja/Economically Active			Persentase Bekerja terhadap Angkatan Kerja <i>Percentage of Working to Economically Active</i>
	Bekerja <i>Working</i>	Pengangguran ² <i>Unemployment²</i>	Jumlah Angkatan Kerja <i>Total of Economically Active</i>	
(1)	(2)	(3)	(4)	(5)
0				
1				
2				
3				
Jumlah/Total				

Lanjutan Tabel/*Continued Table 3.2.2*

Pendidikan Tertinggi yang Ditamatkan ¹ <i>Educational Attainment¹</i>	Bukan Angkatan Kerja <i>Not Economically Active</i>	Jumlah Total	Persentase Angkatan Kerja terhadap Penduduk Usia Kerja <i>Percentage of Economically Active to Working Age Population</i>
(1)	(6)	(7)	(8)
0			
1			
2			
3			
Jumlah/Total			

- Catatan/Note:
- ¹ 0. ≤ Sekolah Dasar (SD)/≤ *Primary School*
 - 1. Sekolah Menengah Pertama/*Junior High School*
 - 2. Sekolah Menengah Atas/*Senior High School*
 - 3. Perguruan Tinggi/*Collage*
 - ² 1. Mencari pekerjaan/*Looking for work*
 - 2. Mempersiapkan usaha/*Establishing a new business/firm*
 - 3. Merasa tidak mungkin mendapat pekerjaan/*Hopeless of job*
 - 4. Sudah punya pekerjaan tetapi belum mulai bekerja/*Have a job in future start*

Sumber/Source: BPS, Survei Angkatan Kerja Nasional (Sakernas) Agustus/BPS-Statistics Indonesia, August National Labor Force Survey

Tabel
Table 3.2.3

Penduduk Berumur 15 Tahun Ke Atas yang Bekerja Selama Seminggu yang Lalu Menurut Status Pekerjaan Utama dan Jenis Kelamin di Kabupaten Kutai Timur, 2021

Population 15 Years of Age and Over who Worked During The Previous Week by Main Employment Status and Sex in Kutai Timur Regency, 2021

Status Pekerjaan Utama <i>Main Employment Status</i>	Laki-Laki <i>Male</i>	Perempuan <i>Female</i>	Jumlah <i>Total</i>
(1)	(2)	(3)	(4)
Berusaha sendiri <i>Own account worker</i>			
Berusaha dibantu buruh tidak tetap/pekerja keluarga/buruh tidak dibayar <i>Employer assisted by temporary worker/family workers/unpaid worker</i>			
Berusaha dibantu buruh tetap/buruh dibayar <i>Employer assisted by permanent worker/paid worker</i>			
Buruh/Karyawan/Pegawai/ <i>Employee</i>			
Pekerja bebas <i>Casual worker</i>			
Pekerja keluarga/tak dibayar <i>Family worker/unpaid worker</i>			
Jumlah/Total			

Sumber/Source: BPS, Survei Angkatan Kerja Nasional (Sakernas) Agustus/BPS-Statistics Indonesia, August National Labor Force Survey

Tabel 3.2.4
Table

Penduduk Berumur 15 Tahun Ke Atas yang Termasuk Angkatan Kerja Menurut Golongan Umur dan Jenis Kelamin di Kabupaten Kutai Timur, 2021
Population 15 Years of Age and Over who Are in Labor Force by Age Group and Sex in Kutai Timur Regency, 2021

Kelompok Umur Age Group	Laki-laki Male	Perempuan Female	Jumlah Total
(1)	(2)	(3)	(4)
15 – 19			
20 – 24			
25 – 29			
30 – 34			
35 – 39			
40 – 44			
45 – 49			
50 – 54			
55 – 59			
60 +			
Jumlah/Total			

Sumber/Source: BPS, Survei Angkatan Kerja Nasional (Sakernas) Agustus/BPS-Statistics Indonesia, August National Labor Force Survey

Tabel
Table 3.2.5

Penduduk Berumur 15 Tahun Ke Atas yang Bekerja Selama Seminggu yang lalu Menurut Golongan Umur dan Jenis Kelamin di Kabupaten Kutai Timur, 2021
Population 15 Years of Age and Over who Worked During The Previous Week by Age Group and Sex in Kutai Timur Regency, 2021

Kelompok Umur Age Group	Laki-laki Male	Perempuan Female	Jumlah Total
(1)	(2)	(3)	(4)
15 – 19			
20 – 24			
25 – 29			
30 – 34			
35 – 39			
40 – 44			
45 – 49			
50 – 54			
55 – 59			
60 +			
Jumlah/Total			

Sumber/Source: BPS, Survei Angkatan Kerja Nasional (Sakernas) Agustus/BPS-Statistics Indonesia, August National Labor Force Survey

Tabel
Table 3.2.6

Penduduk Berumur 15 Tahun Ke Atas yang Bekerja Selama Seminggu yang lalu Menurut Lapangan Pekerjaan Utama dan Jenis Kelamin di Kabupaten Kutai Timur, 2021
Population 15 Years of Age and Over who Worked During The Previous Week by Main Industry and Sex in Kutai Timur Regency, 2021

Lapangan Pekerjaan Utama <i>Main Industry</i>	Laki-laki <i>Male</i>	Perempuan <i>Female</i>	Jumlah <i>Total</i>
(1)	(2)	(3)	(4)
Pertanian <i>Agriculture</i>			
Manufaktur <i>Manufacture</i>			
Jasa <i>Service</i>			
Jumlah <i>Total</i>			

Sumber/Source: BPS, Survei Angkatan Kerja Nasional (Sakernas) Agustus/BPS-Statistics Indonesia, August National Labor Force Survey

Tabel
Table 3.2.7

Penduduk Berumur 15 Tahun Ke Atas yang Termasuk Pengangguran Terbuka Lapangan Menurut Kategori Pengangguran Terbuka dan Jenis Kelamin di Kabupaten Kutai Timur, 2021
Population 15 Years of Age and Over who Were Categorized Unemployment by Unemployment Derivation and Sex in Kutai Timur Regency, 2021

Kategori Pengangguran Terbuka <i>Unemployment Derivation</i>	Laki-laki <i>Male</i>	Perempuan <i>Female</i>	Jumlah <i>Total</i>
(1)	(2)	(3)	(4)
Mencari Pekerjaan <i>Looking for Work</i>			
Mempersiapkan Usaha <i>Establishing a New Business/Firm</i>			
Merasa tidak Mungkin Mendapat Pekerjaan <i>Hopeless of Job</i>			
Sudah Punya Pekerjaan Tetapi Belum Mulai Bekerja <i>Have a Job in Future Start</i>			
Jumlah/Total			

Sumber/Source: BPS, Survei Angkatan Kerja Nasional (Sakernas) Agustus/BPS-Statistics Indonesia, August National Labor Force Survey

Tabel 3.2.8
Table

Banyaknya Pencari Kerja yang Mendaftarkan Diri pada Dinas Tenaga Kerja dan Transmigrasi menurut Pendidikan Tertinggi yang Ditamatkan di Kabupaten Kutai Timur, 2021
Number of Job Applicants Registered at the Office of Labour and Transmigration by Educational Attainment in Kutai Timur Regency, 2021

Tingkat Pendidikan <i>Educational Level</i>	Pendaftaran <i>Registration</i>		
	Laki-laki <i>Male</i>	Perempuan <i>Female</i>	Jumlah <i>Total</i>
(1)	(2)	(3)	(4)
Sekolah Dasar <i>Primary School</i>			
SMP/Sederajat <i>General Vocational Junior High School</i>			
SMA/Sederajat <i>General/Vocational Senior High School</i>			
Diploma I, II, III/Akta I, II, III <i>Diploma I, II, III/Akta I, II, III</i>			
Tingkat Sarjana/Doktor/Ph.D <i>University Graduates</i>			
Jumlah/Total			

Lanjutan Tabel/Continued Table 3.2.8

Tingkat Pendidikan <i>Educational Level</i>	Penempatan <i>Placing</i>		
	Laki-laki <i>Male</i>	Perempuan <i>Female</i>	Jumlah <i>Total</i>
(1)	(5)	(6)	(7)
Sekolah Dasar <i>Primary School</i>			
SMP/Sederajat <i>General Vocational Junior High School</i>			
SMA/Sederajat <i>General/Vocational Senior High School</i>			
Diploma I, II, III/Akta I, II, III <i>Diploma I, II, III/Akta I, II, III</i>			
Tingkat Sarjana/Doktor/Ph.D <i>University Graduates</i>			
Jumlah/Total			

Lanjutan Tabel/*Continued Table* 3.2.8

Tingkat Pendidikan <i>Educational Level</i>	Penghapusan <i>Cancelled</i>		
	Laki-laki <i>Male</i>	Perempuan <i>Female</i>	Jumlah <i>Total</i>
(1)	(8)	(9)	(10)
Sekolah Dasar <i>Primary School</i>			
SMP/Sederajat <i>General Vocational Junior High School</i>			
SMA/Sederajat <i>General/Vocational Senior High School</i>			
Diploma I, II, III/Akta I, II, III <i>Diploma I, II, III/Akta I, II, III</i>			
Tingkat Sarjana/Doktor/Ph.D <i>University Graduates</i>			
Jumlah/Total			

Lanjutan Tabel/Continued Table 3.2.8

Tingkat Pendidikan <i>Educational Level</i>	Sisa Tahun Ini <i>This Year Left over</i>		
	Laki-laki <i>Male</i>	Perempuan <i>Female</i>	Jumlah <i>Total</i>
(1)	(11)	(12)	(13)
Sekolah Dasar <i>Primary School</i>			
SMP/Sederajat <i>General Vocational Junior High School</i>			
SMA/Sederajat <i>General/Vocational Senior High School</i>			
Diploma I, II, III/Akta I, II, III <i>Diploma I, II, III/Akta I, II, III</i>			
Tingkat Sarjana/Doktor/Ph.D <i>University Graduates</i>			
Jumlah/Total			

Sumber/Source: Dinas Ketenagakerjaan dan Transmigrasi Kabupaten Kutai Timur/Agency of Manpower and Transmigration of Kutai Timur Regency

Tabel 3.2.9
Table

Banyaknya Pencari Kerja yang Mendaftarkan Diri pada Dinas Tenaga Kerja dan Transmigrasi menurut Kecamatan di Kabupaten Kutai Timur, 2020
Number of Job Applicants Registered at the Office of Labour and Transmigration by Subdistrict in Kutai Timur Regency, 2020

Tingkat Pendidikan <i>Educational Level</i>	Pendaftaran <i>Registration</i>		
	Laki-laki <i>Male</i>	Perempuan <i>Female</i>	Jumlah <i>Total</i>
(1)	(2)	(3)	(4)
Muara Ancalong			
Busang			
Long Mesangat			
Muara Wahau			
Telen			
Kongbeng			
Muara Bengkal			
Batu Ampar			
Sanggata Utara			
Bengalon			
Teluk Pandan			
Sanggata Selatan			
Rantau Pulung			
Sangkulirang			
Kaliorang			
Sandaran			
Kaubun			
Karangan			
Kutai Timur			

Lanjutan Tabel/*Continued Table* 3.2.9

Tingkat Pendidikan <i>Educational Level</i>	Penempatan <i>Placing</i>		
	Laki-laki <i>Male</i>	Perempuan <i>Female</i>	Jumlah <i>Total</i>
(1)	(5)	(6)	(7)
Muara Ancalong			
Busang			
Long Mesangat			
Muara Wahau			
Telen			
Kongbeng			
Muara Bengkal			
Batu Ampar			
Sanggata Utara			
Bengalon			
Teluk Pandan			
Sanggata Selatan			
Rantau Pulung			
Sangkulirang			
Kaliorang			
Sandaran			
Kaubun			
Karangan			
Kutai Timur			

Sumber/*Source*: Dinas Ketenagakerjaan dan Transmigrasi Kabupaten Kutai Timur/*Agency of Manpower and Transmigration of Kutai Timur Regency*

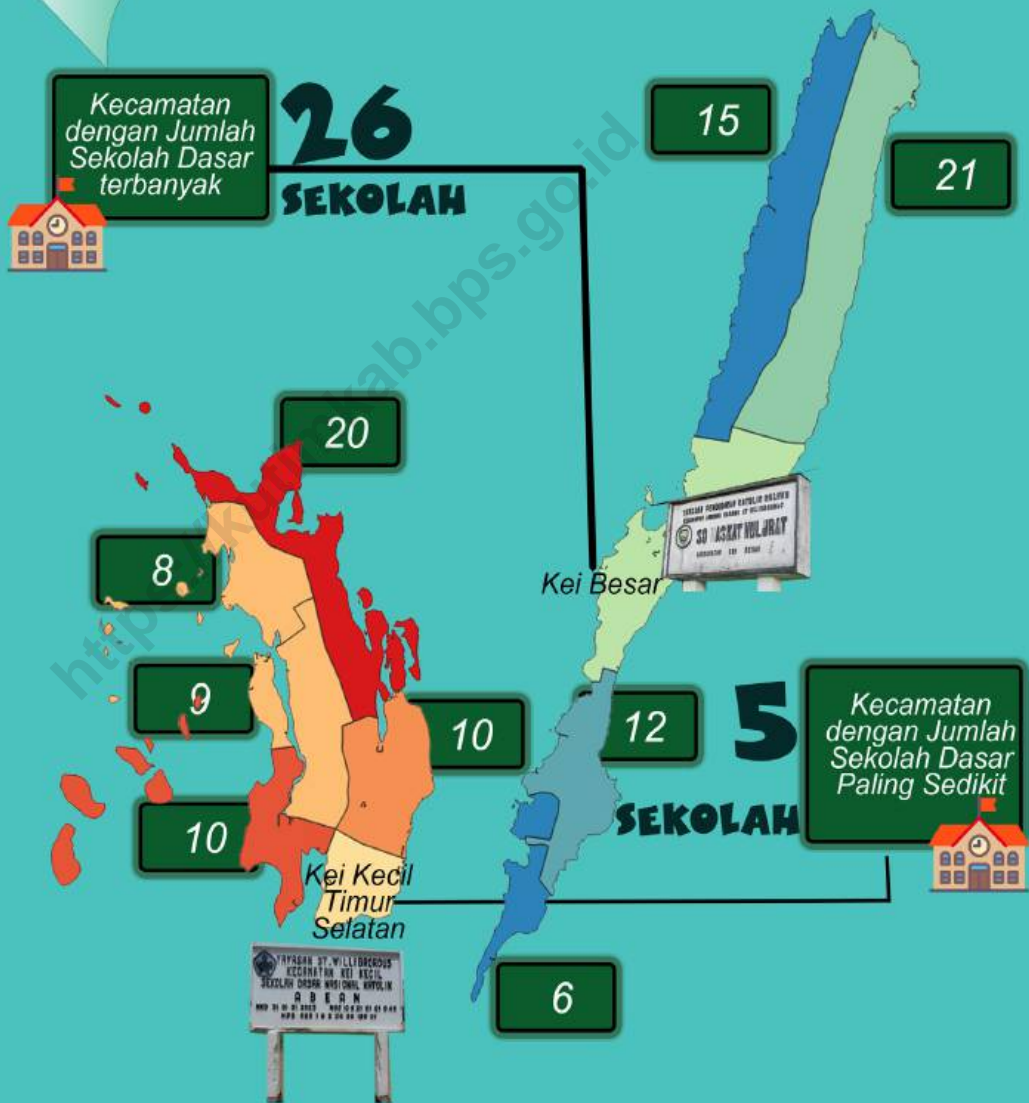
Tabel 3.2.10 Jumlah Lowongan Pekerjaan menurut Lapangan Usaha di Kabupaten Kutai Timur, 2021
Number of Job Vacancies by Sector in Kutai Timur Regency, 2021

Lapangan Pekerjaan Utama <i>Main Industry</i>	Jumlah <i>Total</i>
(1)	(2)
Pertanian, Kehutanan, Perburuan, dan Perikanan <i>Agriculture, Forestry, Hunting, and Fishery</i>	
Pertambangan dan Penggalian <i>Mining and Quarrying</i>	
Industri Pengolahan <i>Manufacturing Industry</i>	
Listrik, Gas, dan Air <i>Electricity, Gas, and Water</i>	
Bangunan <i>Construction</i>	
Perdagangan Besar, Eceran, Rumah Makan, dan Hotel <i>Wholesale Trade, Retail Trade, Restaurant, and Hotels</i>	
Angkutan, Pergudangan, dan Komunikasi <i>Transportation, Storage, and Communication</i>	
Asuransi, Usaha Persewaan Bangunan, Tanah, dan Jasa Perusahaan <i>Financing, Insurance, Real Estate, and Business Services</i>	
Jasa Kemasyarakatan, Sosial, dan Perorangan <i>Community, Social and Personal, Services</i>	
Jumlah/Total	

Sumber/Source: Dinas Ketenagakerjaan dan Transmigrasi Kabupaten Kutai Timur/*Agency of Manpower and Transmigration of Kutai Timur Regency*

BAB 04 SOSIAL DAN KESEJAHTERAAN RAKYAT

SOCIAL AND WELFARE



PENJELASAN TEKNIS**TECHNICAL NOTES**

1. Jalur Pendidikan di Indonesia terdiri atas 1) pendidikan formal, 2) pendidikan nonformal, dan 3) pendidikan informal yang ketiganya dapat saling melengkapi dan memperkaya (Undang-Undang No. 20 Tahun 2003 tentang Sistem Pendidikan Nasional).
 2. Jenjang Pendidikan Formal terdiri atas pendidikan dasar, pendidikan menengah, dan pendidikan tinggi. Jenis pendidikan yang diajarkan mencakup pendidikan umum, kejuruan, akademik, profesi, vokasi, keagamaan, dan khusus.
 - a. Pendidikan Dasar berbentuk Sekolah Dasar (SD) dan Madrasah Ibtidaiyah (MI) atau bentuk lain yang sederajat serta Sekolah Menengah Pertama (SMP) dan Madrasah Tsanawiyah (MTs) atau bentuk lain yang sederajat.
 - b. Pendidikan Menengah berbentuk Sekolah Menengah Atas (SMA), Madrasah Aliyah (MA), Sekolah Menengah Kejuruan (SMK), dan Madrasah Aliyah Kejuruan (MAK), atau bentuk lain yang sederajat.
1. The Education System in Indonesia consists of 1) a formal education, 2) non-formal education, and 3) informal education that all three can be complementary and enriching (Law No. 20 Year 2003 about The National Education System).
 2. The Formal Education Level consists of primary education, secondary education, and high education. The kind of education that taught consists of general education, vocational, academic, professional, *religious, and specific education*.
 - a. *The Primary Education consists of Elementary School and Islamic Elementary School or other equivalent forms and Junior High School and MTs or other equivalent forms.*
 - b. *The Secondary Education consists of the senior high school, Madrasah Aliyah, Vocational School, and Vocational Madrasah Aliyah, or other equivalent forms.*

- c. Pendidikan Tinggi merupakan jenjang pendidikan setelah pendidikan menengah yang mencakup program pendidikan diploma, sarjana, magister, spesialis, dan doktor yang diselenggarakan oleh perguruan tinggi. Perguruan tinggi dapat berbentuk akademi, politeknik, sekolah tinggi, atau institut.
3. Rumah Sakit adalah tempat pemeriksaan dan perawatan kesehatan, biasanya berada di bawah pengawasan dokter/tenaga medis, yang melayani penderita yang sakit untuk berobat rawat jalan atau rawat inap. Undang-undang RI No. 44 Tahun 2009 tentang rumah sakit mengelompokkan rumah sakit berdasarkan jenis pelayanan yang diberikan menjadi:

Rumah Sakit Umum adalah rumah sakit yang memberikan pelayanan kesehatan pada semua bidang dan jenis penyakit.

Rumah Sakit khusus adalah rumah sakit yang memberikan pelayanan utama pada satu bidang atau satu jenis penyakit tertentu berdasarkan disiplin ilmu, golongan umur, organ, jenis penyakit, atau kekhususan lainnya.

- c. *The Tertiary Education consists of the education level after the secondary education that consists of diplomas, bachelor, master, specialist, and doctoral degrees that are held by the college. The universities can be academy, polytechnic, college, or institute.*

3. *Hospital is a place for health check, usually controlled/ supervised by doctors/medical personnel to serve the ill patients to get outpatient or inpatient treatment services. The law of the Republic of Indonesia Number 44 year 2009 concerning about hospital have been grouping hospital based on the type of service being given into:*

General Hospital is a hospital that provides health services in all areas and types of diseases.

Special Hospital is a hospital that provides primary care in one area or one particular type of disease base on dicipline, age group, organ, type of disease, or other specificity.

4. Rumah Sakit Bersalin adalah rumah sakit khusus untuk persalinan, dilengkapi pelayanan spesialis pemeriksaan kehamilan, persalinan, rawat inap, dan rawat jalan ibu dan anak yang berada di bawah pengawasan dokter spesialis kandungan.

Rumah Bersalin adalah sarana pelayanan kesehatan dengan izin sebagai rumah bersalin, dilengkapi pelayanan pemeriksaan kehamilan, persalinan, serta pemeriksaan ibu dan anak yang berada di bawah pengawasan bidan senior.

5. Pusat Kesehatan Masyarakat (Puskesmas) adalah unit pelaksana teknis dinas kesehatan kabupaten/kota yang mempunyai fungsi utama sebagai penyelenggara pelayanan kesehatan tingkat pertama. Wilayah kerja puskesmas maksimal adalah satu kecamatan. Untuk dapat menjangkau wilayah kerjanya, puskesmas mempunyai jaringan pelayanan yang meliputi unit Puskesmas Pembantu (Pustu), unit Puskesmas Keliling (Puskel), dan unit bidan desa/komunitas (Peraturan Menteri Kesehatan RI No. 75 Tahun 2014 tentang Pusat Kesehatan Masyarakat).

4. *Maternity Hospital is a specialized hospital for childbirth, has specialist inspection service to pregnancy, childbirth, hospitalization, and outpatient for mothers and children that is under the supervision of an obstetrician.*

Maternity House is health care facility with a license as a maternity house, equipped with prenatal care, childbirth, and examination of mothers and children which is under the supervision of a senior midwife.

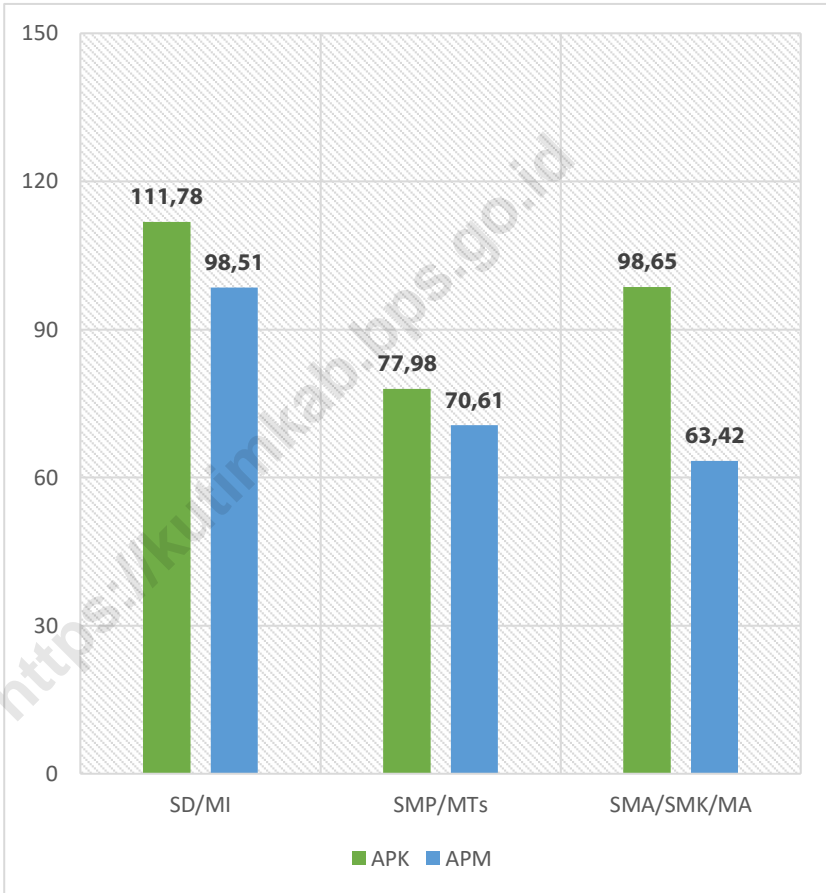
5. *Public Health Center is technical implementation unit of regency health department that have the primary function as a first-level health care providers. The working area standard of public health center is one subdistrict and to reach their working areas, public health centers have a service network covering subsidiary of public health center, mobile public health center units, and midwife units (Regulation of the Minister of Health of Indonesia Number 75 Year 2014 about Public Health Center).*

6. Apotek adalah suatu tempat tertentu yang digunakan untuk melakukan pekerjaan kefarmasian dan penyaluran/penjualan obat atau bahan farmasi dan perbekalan kesehatan lainnya kepada masyarakat yang dikelola oleh tenaga apoteker (Peraturan Menteri Kesehatan RI No. 1332 Tahun 2002 tentang Perubahan Atas Peraturan Menteri Kesehatan RI No. 922/ MENKES/PER/X/1993 tentang Ketentuan dan Tata Cara Pemberian Izin Apotek).
 7. Bencana adalah peristiwa atau rangkaian peristiwa yang mengancam dan mengganggu kehidupan dan penghidupan masyarakat yang disebabkan, baik oleh faktor alam dan atau faktor non alam maupun faktor manusia sehingga mengakibatkan timbulnya korban jiwa, kerusakan lingkungan, kerugian harta benda, dan dampak psikologis.
 8. Bencana alam adalah bencana yang diakibatkan oleh peristiwa atau serangkaian peristiwa yang disebabkan oleh alam antara lain berupa gempa bumi, tsunami, gunung meletus, banjir, kekeringan, angin topan, dan tanah longsor.
6. *Pharmacy is a specific place that is used for pharmaceutical jobs, and distribution/sale of drugs/ pharmaceuticals and other medical supplies to people that are administered by trained pharmacist (Regulation of the Minister of Health of Indonesia Number 1332 Year 2002 about the Changes of Regulation of the Minister of Health of Indonesia Number 922/MENKES/ PER/X/1993 about Provision and Procedures for Administration of Licensed Pharmacies).*
 7. *Disaster is an events or sequences of events that threaten and disrupt the lives and livelihoods of people caused by natural factors and/or non-natural factors and human factors that result in casualties, environmental damage, property losses, and psychological impacts.*
 8. *Natural disasters are disasters caused by events or a series of events caused by nature including earthquakes, tsunamis, volcanic eruptions, floods, droughts, hurricanes, and landslides.*

9. Kejadian Bencana adalah peristiwa bencana yang terjadi dan dicatat berdasarkan tanggal kejadian, lokasi, jenis bencana, korban dan ataupun kerusakan. Jika terjadi bencana pada tanggal yang sama dan melanda lebih dari satu wilayah, maka dihitung sebagai satu kejadian
10. Banjir adalah peristiwa atau keadaan dengan terendamnya suatu daerah atau daratan karena volume air yang meningkat.
11. Gempa bumi adalah getaran atau guncangan yang terjadi di permukaan bumi yang disebabkan oleh tumbukan antar lempeng bumi, patahan aktif, aktivitas gunung api, atau runtuhannya batuan.
12. Tanah longsor adalah salah satu jenis gerakan massa tanah atau batuan, ataupun percampuran keduanya, menuruni atau keluar lereng akibat terganggunya kestabilan tanah atau batuan penyusun lereng.
9. *Disaster events are catastrophic events that occur and are recorded based on the date of the incident, location, type of disaster, victim and/or damage. If a disaster occurs on the same date and hits more than one region, it is counted as one event.*
10. *Flood is an event or situation where an area or land is submerged due to the increasing volume of water.*
11. *Earthquakes are vibrations or shocks that occur on the surface of the earth caused by collisions between the earth's plates, active faults, volcanic activity, or rock debris.*
12. *Landslides are one type of land mass movement or rock, or a mixture of both, down or out of the slope due to disruption of soil stability or rock slope constituents.*

Gambar 4.1
Figures

Angka Partisipasi Murni (APM) dan Angka Partisipasi Kasar (APK) Menurut Jenjang Pendidikan di Kutai Timur Regency, 2020
Net Participation Rates and Gross Participation Rates by Educational Level in Kutai Timur Regency, 2020



Sumber/Source: BPS, Survei Sosial Ekonomi Nasional (Susenas) Maret
BPS-Statistics Indonesia, National Socioeconomic Survey March

4.1 PENDIDIKAN EDUCATION

Tabel 4.1.1 Jumlah Sekolah, Guru, dan Murid Taman Kanak-Kanak (TK) di Bawah Kementerian Pendidikan dan Kebudayaan Menurut Kecamatan di Kabupaten Kutai Timur, 2020/2021 dan 2021/2022
Number of Schools, Teachers, and Pupils in Kindergarten Under The Ministry of Education and Culture by Subdistrict in Kutai Timur Regency, 2020/2021 and 2021/2022

Kecamatan Subdistrict	Sekolah/Schools					
	Negeri/Public		Swasta/Private		Jumlah/Total	
	2020/2021	2021/2022	2020/2021	2021/2022	2020/2021	2021/2022
(1)	(2)	(3)	(4)	(5)	(6)	(7)
Muara Ancalong						
Busang						
Long Mesangat						
Muara Wahau						
Telen						
Kongbeng						
Muara Bengkal						
Batu Ampar						
Sanggata Utara						
Bengalon						
Teluk Pandan						
Sanggata Selatan						
Rantau Pulung						
Sangkulirang						
Kaliorang						
Sandaran						
Kaubun						
Karangan						
Kutai Timur						

Lanjutan Tabel/Continued Table 4.1.1

Kecamatan Subdistrict	Guru ¹ /Teachers ¹					
	Negeri/Public		Swasta/Private		Jumlah/Total	
	2020/2021	2021/2022	2020/2021	2021/2022	2020/2021	2021/2022
(1)	(8)	(9)	(10)	(11)	(12)	(13)
Muara Ancalong						
Busang						
Long Mesangat						
Muara Wahau						
Telen						
Kongbeng						
Muara Bengkal						
Batu Ampar						
Sanggata Utara						
Bengalon						
Teluk Pandan						
Sanggata Selatan						
Rantau Pulung						
Sangkulirang						
Kaliorang						
Sandaran						
Kaubun						
Karangan						
Kutai Timur						

Lanjutan Tabel/*Continued Table 4.1.1*

Kecamatan Subdistrict	Murid/Pupils					
	Negeri/Public		Swasta/Private		Jumlah/Total	
	2020/2021	2021/2022	2020/2021	2021/2022	2020/2021	2021/2022
(1)	(14)	(15)	(16)	(17)	(18)	(19)
Muara Ancalong						
Busang						
Long Mesangat						
Muara Wahau						
Telen						
Kongbeng						
Muara Bengkal						
Batu Ampar						
Sanggatta Utara						
Bengalon						
Teluk Pandan						
Sanggatta Selatan						
Rantau Pulung						
Sangkulirang						
Kaliorang						
Sandaran						
Kaubun						
Karangan						
Kutai Timur						

Catatan/Note: ¹ Jumlah guru termasuk kepala sekolah dan guru/The total of teachers including headmaster and teacher
 Sumber/Source: Kementerian Pendidikan dan Kebudayaan, data semester ganjil 2020/ Ministry of Educations and Culture, 2020 odd semester data

Tabel
Table 4.1.2

**Jumlah Sekolah, Guru, dan Murid Raudatul Athfal (RA)
di Bawah Kementerian Agama Menurut Kecamatan di
Kabupaten Kutai Timur, 2019/2020 dan 2020/2021**
*Number of Schools, Teachers, and Pupils in Raudatul Athfal
(RA) Under The Ministry of Religious Affairs by Subdistrict in
Kutai Timur Regency, 2019/2020 and 2020/2021*

Kecamatan Subdistrict	Sekolah/Schools		Guru/Teachers		Murid/Pupils	
	2019/2020	2020/2021	2019/2020	2020/2021	2019/2020	2020/2021
(1)	(2)	(3)	(4)	(5)	(6)	(7)
Muara Ancalong						
Busang						
Long Mesangat						
Muara Wahau						
Telen						
Kongbeng						
Muara Bengkal						
Batu Ampar						
Sangatta Utara						
Bengalon						
Teluk Pandan						
Sangatta Selatan						
Rantau Pulung						
Sangkulirang						
Kaliorang						
Sandaran						
Kaubun						
Karangan						
Kutai Timur						

Catatan/Note: *Seluruh Raudatul Athfal (RA) berstatus swasta/All Raudatul Athfal (RA) are private*
 Sumber/Source: *Kementerian Agama, Data Semester Ganjil/Ministry of Religious Affairs, Odd Semester Data*

Tabel
Table 4.1.3

**Jumlah Sekolah, Guru, dan Murid Sekolah Dasar (SD)
di Bawah Kementerian Pendidikan dan Kebudayaan
Menurut Kecamatan di Kabupaten Kutai Timur, 2020/2021
dan 2021/2022**

*Number of Schools, Teachers, and Pupils in Primary Schools
Under The Ministry of Education and Culture by Subdistrict
in Kutai Timur Regency, 2020/2021 and 2021/2022*

Kecamatan Subdistrict	Sekolah/Schools					
	Negeri/Public		Swasta/Private		Jumlah/Total	
	2020/2021	2021/2022	2020/2021	2021/2022	2020/2021	2021/2022
(1)	(2)	(3)	(4)	(5)	(6)	(7)
Muara Ancalong						
Busang						
Long Mesangat						
Muara Wahau						
Telen						
Kongbeng						
Muara Bengkal						
Batu Ampar						
Sangatta Utara						
Bengalon						
Teluk Pandan						
Sangatta Selatan						
Rantau Pulung						
Sangkulirang						
Kaliorang						
Sandaran						
Kaubun						
Karangan						
Kutai Timur						

Lanjutan Tabel/Continued Table 4.1.3

Kecamatan Subdistrict	Guru ¹ /Teachers ¹					
	Negeri/Public		Swasta/Private		Jumlah/Total	
	2020/2021	2021/2022	2020/2021	2021/2022	2020/2021	2021/2022
(1)	(8)	(9)	(10)	(11)	(12)	(13)
Muara Ancalong						
Busang						
Long Mesangat						
Muara Wahau						
Telen						
Kongbeng						
Muara Bengkal						
Batu Ampar						
Sanggata Utara						
Bengalon						
Teluk Pandan						
Sanggata Selatan						
Rantau Pulung						
Sangkulirang						
Kaliorang						
Sandaran						
Kaubun						
Karangan						
Kutai Timur						

Lanjutan Tabel/*Continued Table 4.1.3*

Kecamatan Subdistrict	Murid/Pupils					
	Negeri/Public		Swasta/Private		Jumlah/Total	
	2020/2021	2021/2022	2020/2021	2021/2022	2020/2021	2021/2022
(1)	(14)	(15)	(16)	(17)	(18)	(19)
Muara Ancalong						
Busang						
Long Mesangat						
Muara Wahau						
Telen						
Kongbeng						
Muara Bengkal						
Batu Ampar						
Sanggatta Utara						
Bengalon						
Teluk Pandan						
Sanggatta Selatan						
Rantau Pulung						
Sangkulirang						
Kaliorang						
Sandaran						
Kaubun						
Karangan						
Kutai Timur						

Catatan/Note: ¹ Jumlah guru termasuk kepala sekolah dan guru/*The total of teachers including headmaster and teacher*

Sumber/Source: Kementerian Pendidikan dan Kebudayaan, Data Semester Ganjil/*Ministry of Educations and Culture, Odd Semester Data*

Tabel
Table 4.1.4

Jumlah Sekolah, Guru, dan Murid Madrasah Ibtidaiyah (MI) di Bawah Kementerian Agama Menurut Kecamatan Menurut Kecamatan di Kabupaten Kutai Timur, 2019/2020 dan 2020/2021

Number of Schools, Teachers, and Pupils in Madrasah Ibtidaiyah (MI) Under The Ministry of Religious Affairs by Subdistrict in Kutai Timur Regency, 2019/2020 and 2021/2022

Kecamatan Subdistrict	Sekolah/Schools					
	Negeri/Public		Swasta/Private		Jumlah/Total	
	2019/2020	2020/2021	2019/2020	2020/2021	2019/2020	2020/2021
(1)	(2)	(3)	(4)	(5)	(6)	(7)
Muara Ancalong						
Busang						
Long Mesangat						
Muara Wahau						
Telen						
Kongbeng						
Muara Bengkal						
Batu Ampar						
Sangatta Utara						
Bengalon						
Teluk Pandan						
Sangatta Selatan						
Rantau Pulung						
Sangkulirang						
Kaliorang						
Sandaran						
Kaubun						
Karangan						
Kutai Timur						

Lanjutan Tabel/*Continued Table 4.1.4*

Kecamatan Subdistrict	Guru/Teachers					
	Negeri/Public		Swasta/Private		Jumlah/Total	
	2019/2020	2020/2021	2019/2020	2020/2021	2019/2020	2020/2021
(1)	(8)	(9)	(10)	(11)	(12)	(13)
Muara Ancalong						
Busang						
Long Mesangat						
Muara Wahau						
Telen						
Kongbeng						
Muara Bengkal						
Batu Ampar						
Sanggata Utara						
Bengalon						
Teluk Pandan						
Sanggata Selatan						
Rantau Pulung						
Sangkulirang						
Kaliorang						
Sandaran						
Kaubun						
Karangan						
Kutai Timur						

Lanjutan Tabel/Continued Table 4.1.4

Kecamatan Subdistrict	Murid/Pupils					
	Negeri/Public		Swasta/Private		Jumlah/Total	
	2019/2020	2020/2021	2019/2020	2020/2021	2019/2020	2020/2021
(1)	(14)	(15)	(16)	(17)	(18)	(19)
Muara Ancalong						
Busang						
Long Mesangat						
Muara Wahau						
Telen						
Kongbeng						
Muara Bengkal						
Batu Ampar						
Sangatta Utara						
Bengalon						
Teluk Pandan						
Sangatta Selatan						
Rantau Pulung						
Sangkulirang						
Kaliorang						
Sandaran						
Kaubun						
Karangan						
Kutai Timur						

Sumber/Source: Kementerian Agama, EMIS, data semester ganjillaporan sampai dengan 15 Maret 2020/Ministry of Religious Affairs, EMIS, odd semester report data up to March 15th, 2020

Tabel
Table 4.1.5

Jumlah Sekolah, Guru, dan Murid Sekolah Menengah Pertama (SMP) di Bawah Kementerian Pendidikan dan Kebudayaan Menurut Kecamatan di Kabupaten Kutai Timur, 2020/2021 dan 2021/2022
Number of Schools, Teachers, and Pupils in Lower Secondary Schools Under The Ministry of Education and Culture by Subdistrict in Kutai Timur Regency, 2020/2021 and 2021/2022

Kecamatan Subdistrict	Sekolah/Schools					
	Negeri/Public		Swasta/Private		Jumlah/Total	
	2020/2021	2021/2022	2020/2021	2021/2022	2020/2021	2021/2022
(1)	(2)	(3)	(4)	(5)	(6)	(7)
Muara Ancalong						
Busang						
Long Mesangat						
Muara Wahau						
Telen						
Kongbeng						
Muara Bengkal						
Batu Ampar						
Sangatta Utara						
Bengalon						
Teluk Pandan						
Sangatta Selatan						
Rantau Pulung						
Sangkulirang						
Kaliorang						
Sandaran						
Kaubun						
Karangan						
Kutai Timur						

Lanjutan Tabel/Continued Table 4.1.5

Kecamatan Subdistrict	Guru ¹ /Teachers ¹					
	Negeri/Public		Swasta/Private		Jumlah/Total	
	2020/2021	2021/2022	2020/2021	2021/2022	2020/2021	2021/2022
(1)	(8)	(9)	(10)	(11)	(12)	(13)
Muara Ancalong						
Busang						
Long Mesangat						
Muara Wahau						
Telen						
Kongbeng						
Muara Bengkal						
Batu Ampar						
Sanggata Utara						
Bengalon						
Teluk Pandan						
Sanggata Selatan						
Rantau Pulung						
Sangkulirang						
Kaliorang						
Sandaran						
Kaubun						
Karangan						
Kutai Timur						

Lanjutan Tabel/*Continued Table 4.1.5*

Kecamatan Subdistrict	Murid/Pupils					
	Negeri/Public		Swasta/Private		Jumlah/Total	
	2020/2021	2021/2022	2020/2021	2021/2022	2020/2021	2021/2022
(1)	(14)	(15)	(16)	(17)	(18)	(19)
Muara Ancalong						
Busang						
Long Mesangat						
Muara Wahau						
Telen						
Kongbeng						
Muara Bengkal						
Batu Ampar						
Sangatta Utara						
Bengalon						
Teluk Pandan						
Sangatta Selatan						
Rantau Pulung						
Sangkulirang						
Kaliorang						
Sandaran						
Kaubun						
Karangan						
Kutai Timur						

Catatan/Note: ¹ Jumlah guru termasuk kepala sekolah dan guru/*The total of teachers including headmaster and teacher*

Sumber/Source: Kementerian Pendidikan dan Kebudayaan, Data Semester Ganjil/*Ministry of Educations and Culture, Odd Semester Data*

Tabel
Table 4.1.6

Jumlah Sekolah, Guru, dan Murid Madrasah Tsanawiyah (MTs) di Bawah Kementerian Agama Menurut Kecamatan di Kabupaten Kutai Timur, 2019/2020 dan 2020/2021
Number of Schools, Teachers, and Pupils in Madrasah Tsanawiyah (MTs) Under The Ministry of Religious Affairs by Subdistrict in Kutai Timur Regency, 2019/2020 and 2020/2021

Kecamatan Subdistrict	Sekolah/Schools					
	Negeri/Public		Swasta/Private		Jumlah/Total	
	2019/2020	2020/2021	2019/2020	2020/2021	2019/2020	2020/2021
(1)	(2)	(3)	(4)	(5)	(6)	(7)
Muara Ancalong						
Busang						
Long Mesangat						
Muara Wahau						
Telen						
Kongbeng						
Muara Bengkal						
Batu Ampar						
Sanggata Utara						
Bengalon						
Teluk Pandan						
Sanggata Selatan						
Rantau Pulung						
Sangkulirang						
Kaliorang						
Sandaran						
Kaubun						
Karangan						
Kutai Timur						

Lanjutan Tabel/*Continued Table 4.1.6*

Kecamatan Subdistrict	Guru/Teachers					
	Negeri/Public		Swasta/Private		Jumlah/Total	
	2019/2020	2020/2021	2019/2020	2020/2021	2019/2020	2020/2021
(1)	(8)	(9)	(10)	(11)	(12)	(13)
Muara Ancalong						
Busang						
Long Mesangat						
Muara Wahau						
Telen						
Kongbeng						
Muara Bengkal						
Batu Ampar						
Sanggata Utara						
Bengalon						
Teluk Pandan						
Sanggata Selatan						
Rantau Pulung						
Sangkulirang						
Kaliorang						
Sandaran						
Kaubun						
Karangan						
Kutai Timur						

Lanjutan Tabel/Continued Table 4.1.6

Kecamatan Subdistrict	Murid/Pupils					
	Negeri/Public		Swasta/Private		Jumlah/Total	
	2019/2020	2020/2021	2019/2020	2020/2021	2019/2020	2020/2021
(1)	(14)	(15)	(16)	(17)	(18)	(19)
Muara Ancalong						
Busang						
Long Mesangat						
Muara Wahau						
Telen						
Kongbeng						
Muara Bengkal						
Batu Ampar						
Sanggata Utara						
Bengalon						
Teluk Pandan						
Sanggata Selatan						
Rantau Pulung						
Sangkulirang						
Kaliorang						
Sandaran						
Kaubun						
Karangan						
Kutai Timur						

Sumber/Source: Kementerian Agama, EMIS, data semester ganjil laporan sampai dengan 15 Maret 2020/Ministry of Religious Affairs, EMIS, odd semester report data up to March 15th, 2020

Tabel 4.1.7
Table

Jumlah Sekolah, Guru, dan Murid Sekolah Menengah Atas (SMA) di Bawah Kementerian Pendidikan dan Kebudayaan Menurut Kecamatan di Kabupaten Kutai Timur, 2020/2021 dan 2021/2022
Number of Schools, Teachers, and Pupils in Upper Secondary Schools Under The Ministry of Education and Culture by Subdistrict in Kutai Timur Regency, 2020/2021 and 2021/2022

Kecamatan Subdistrict	Sekolah/Schools					
	Negeri/Public		Swasta/Private		Jumlah/Total	
	2020/2021	2021/2022	2020/2021	2021/2022	2020/2021	2021/2022
(1)	(2)	(3)	(4)	(5)	(6)	(7)
Muara Ancalong						
Busang						
Long Mesangat						
Muara Wahau						
Telen						
Kongbeng						
Muara Bengkal						
Batu Ampar						
Sangatta Utara						
Bengalon						
Teluk Pandan						
Sangatta Selatan						
Rantau Pulung						
Sangkulirang						
Kaliorang						
Sandaran						
Kaubun						
Karangan						
Kutai Timur						

Lanjutan Tabel/Continued Table 4.1.7

Kecamatan Subdistrict	Guru ¹ /Teachers ¹					
	Negeri/Public		Swasta/Private		Jumlah/Total	
	2020/2021	2021/2022	2020/2021	2021/2022	2020/2021	2021/2022
(1)	(8)	(9)	(10)	(11)	(12)	(13)
Muara Ancalong						
Busang						
Long Mesangat						
Muara Wahau						
Telen						
Kongbeng						
Muara Bengkal						
Batu Ampar						
Sanggata Utara						
Bengalon						
Teluk Pandan						
Sanggata Selatan						
Rantau Pulung						
Sangkulirang						
Kaliorang						
Sandaran						
Kaubun						
Karangan						
Kutai Timur						

Lanjutan Tabel/*Continued Table 4.1.7*

Kecamatan Subdistrict	Murid/Pupils					
	Negeri/Public		Swasta/Private		Jumlah/Total	
	2020/2021	2021/2022	2020/2021	2021/2022	2020/2021	2021/2022
(1)	(14)	(15)	(16)	(17)	(18)	(19)
Muara Ancalong						
Busang						
Long Mesangat						
Muara Wahau						
Telen						
Kongbeng						
Muara Bengkal						
Batu Ampar						
Sanggatta Utara						
Bengalon						
Teluk Pandan						
Sanggatta Selatan						
Rantau Pulung						
Sangkulirang						
Kaliorang						
Sandaran						
Kaubun						
Karangan						
Kutai Timur						

Catatan/Note: ¹ Jumlah guru termasuk kepala sekolah dan guru/*The total of teachers including headmaster and teacher*

Sumber/Source: Kementerian Pendidikan dan Kebudayaan, Data Semester Ganjil/*Ministry of Educations and Culture, Odd Semester Data*

Tabel
Table 4.1.8

Jumlah Sekolah, Guru, dan Murid Sekolah Menengah Kejuruan (SMK) di Bawah Kementerian Pendidikan dan Kebudayaan Menurut Kecamatan di Kabupaten Kutai Timur, 2020/2021 dan 2021/2022
Number of Schools, Teachers, and Pupils in Vocational High Schools Under The Ministry of Education and Culture by Subdistrict in Kutai Timur Regency, 2020/2021 and 2021/2022

Kecamatan Subdistrict	Sekolah/Schools					
	Negeri/Public		Swasta/Private		Jumlah/Total	
	2020/2021	2021/2022	2020/2021	2021/2022	2020/2021	2021/2022
(1)	(2)	(3)	(4)	(5)	(6)	(7)
Muara Ancalong						
Busang						
Long Mesangat						
Muara Wahau						
Telen						
Kongbeng						
Muara Bengkal						
Batu Ampar						
Sanggata Utara						
Bengalon						
Teluk Pandan						
Sanggata Selatan						
Rantau Pulung						
Sangkulirang						
Kaliorang						
Sandaran						
Kaubun						
Karangan						
Kutai Timur						

Lanjutan Tabel/*Continued Table 4.1.8*

Kecamatan Subdistrict	Guru ¹ /Teachers ¹					
	Negeri/Public		Swasta/Private		Jumlah/Total	
	2020/2021	2021/2022	2020/2021	2021/2022	2020/2021	2021/2022
(1)	(8)	(9)	(10)	(11)	(12)	(13)
Muara Ancalong						
Busang						
Long Mesangat						
Muara Wahau						
Telen						
Kongbeng						
Muara Bengkal						
Batu Ampar						
Sanggata Utara						
Bengalon						
Teluk Pandan						
Sanggata Selatan						
Rantau Pulung						
Sangkulirang						
Kaliorang						
Sandaran						
Kaubun						
Karangan						
Kutai Timur						

Lanjutan Tabel/Continued Table 4.1.8

Kecamatan Subdistrict	Murid/Pupils					
	Negeri/Public		Swasta/Private		Jumlah/Total	
	2020/2021	2021/2022	2020/2021	2021/2022	2020/2021	2021/2022
(1)	(14)	(15)	(16)	(17)	(18)	(19)
Muara Ancalong						
Busang						
Long Mesangat						
Muara Wahau						
Telen						
Kongbeng						
Muara Bengkal						
Batu Ampar						
Sanggata Utara						
Bengalon						
Teluk Pandan						
Sanggata Selatan						
Rantau Pulung						
Sangkulirang						
Kaliorang						
Sandaran						
Kaubun						
Karangan						
Kutai Timur						

Catatan/Note: ¹ Guru yang mengajar di 2 sekolah atau lebih dihitung di masing-masing sekolah. Jumlah guru termasuk kepala sekolah dan guru/The teacher who taught in two schools or more counted in every school. The total of teachers including headmaster and teacher

Sumber/Source: Kementerian Pendidikan dan Kebudayaan, Sistem Data Pokok Pendidikan, data semester ganjil laporan sampai dengan 2020/Ministry of Educations and Culture, Basic Education Data System, odd semester report data up to 2020

Tabel
Table 4.1.9

Jumlah Sekolah, Guru, dan Murid Madrasah Aliyah (MA) di Bawah Kementerian Agama Menurut Kecamatan di Kabupaten Kutai Timur, 2019/2020 dan 2020/2021
Number of Schools, Teachers, and Pupils in Madrasah Aliyah (MA) Under the Ministry of Religious Affairs by Subdistrict in Kutai Timur Regency, 2019/2020 and 2020/2021

Kecamatan Subdistrict	Sekolah/Schools					
	Negeri/Public		Swasta/Private		Jumlah/Total	
	2019/2020	2020/2021	2019/2020	2020/2021	2019/2020	2020/2021
(1)	(2)	(3)	(4)	(5)	(6)	(7)
Muara Ancalong						
Busang						
Long Mesangat						
Muara Wahau						
Telen						
Kongbeng						
Muara Bengkal						
Batu Ampar						
Sangatta Utara						
Bengalon						
Teluk Pandan						
Sangatta Selatan						
Rantau Pulong						
Sangkulirang						
Kaliorang						
Sandaran						
Kaubun						
Karangan						
Kutai Timur						

Lanjutan Tabel/Continued Table 4.1.9

Kecamatan Subdistrict	Guru/Teachers					
	Negeri/Public		Swasta/Private		Jumlah/Total	
	2019/2020	2020/2021	2019/2020	2020/2021	2019/2020	2020/2021
(1)	(8)	(9)	(10)	(11)	(12)	(13)
Muara Ancalong						
Busang						
Long Mesangat						
Muara Wahau						
Telen						
Kongbeng						
Muara Bengkal						
Batu Ampar						
Sanggata Utara						
Bengalon						
Teluk Pandan						
Sanggata Selatan						
Rantau Pulung						
Sangkulirang						
Kaliorang						
Sandaran						
Kaubun						
Karangan						
Kutai Timur						

Lanjutan Tabel/*Continued Table 4.1.9*

Kecamatan Subdistrict	Murid/Pupils					
	Negeri/Public		Swasta/Private		Jumlah/Total	
	2019/2020	2020/2021	2019/2020	2020/2021	2019/2020	2020/2021
(1)	(14)	(15)	(16)	(17)	(18)	(19)
Muara Ancalong						
Busang						
Long Mesangat						
Muara Wahau						
Telen						
Kongbeng						
Muara Bengkal						
Batu Ampar						
Sangatta Utara						
Bengalon						
Teluk Pandan						
Sangatta Selatan						
Rantau Pulung						
Sangkulirang						
Kaliorang						
Sandaran						
Kaubun						
Karangan						
Kutai Timur						

Sumber/*Source*: Kementerian Agama, EMIS, data semester ganjil laporan sampai dengan 15 Maret 2020/*Ministry of Religious Affairs, EMIS, odd semester report data up to March 15th, 2020*

Tabel
Table 4.1.10

Jumlah Desa¹/Kelurahan yang Memiliki Fasilitas Sekolah Menurut Kecamatan dan Tingkat Pendidikan di Kabupaten Kutai Timur, 2019–2021
Number of Villages¹ Having Educational Facilities by Subdistrict and Educational Level in Kutai Timur Regency, 2019–2021

Kecamatan Subdistrict	SD Primary School		
	2019	2020	2021
(1)	(2)	(3)	(4)
Muara Ancalong			
Busang			
Long Mesangat			
Muara Wahau			
Telen			
Kongbeng			
Muara Bengkal			
Batu Ampar			
Sanggata Utara			
Bengalon			
Teluk Pandan			
Sanggata Selatan			
Rantau Pulung			
Sangkulirang			
Kaliorang			
Sandaran			
Kaubun			
Karangan			
Kutai Timur			

Lanjutan Tabel/*Continued Table* 4.1.10

Kecamatan <i>Subdistrict</i>	SMP <i>Junior High School</i>		
	2019	2020	2021
(1)	(5)	(6)	(7)
Muara Ancalong			
Busang			
Long Mesangat			
Muara Wahau			
Telen			
Kongbeng			
Muara Bengkal			
Batu Ampar			
Sanggatta Utara			
Bengalon			
Teluk Pandan			
Sanggatta Selatan			
Rantau Pulung			
Sangkulirang			
Kaliorang			
Sandaran			
Kaubun			
Karangan			
Kutai Timur			

Lanjutan Tabel/Continued Table 4.1.10

Kecamatan Subdistrict	SMA Senior High School		
	2019	2020	2021
(1)	(8)	(9)	(10)
Muara Ancalong			
Busang			
Long Mesangat			
Muara Wahau			
Telen			
Kongbeng			
Muara Bengkal			
Batu Ampar			
Sanggata Utara			
Bengalon			
Teluk Pandan			
Sanggata Selatan			
Rantau Pulung			
Sangkulirang			
Kaliorang			
Sandaran			
Kaubun			
Karangan			
Kutai Timur			

Lanjutan Tabel/*Continued Table* 4.1.10

Kecamatan <i>Subdistrict</i>	SMK <i>Vocational School</i>		
	2019	2020	2021
(1)	(11)	(12)	(13)
Muara Ancalong			
Busang			
Long Mesangat			
Muara Wahau			
Telen			
Kongbeng			
Muara Bengkal			
Batu Ampar			
Sanggatta Utara			
Bengalon			
Teluk Pandan			
Sanggatta Selatan			
Rantau Pulung			
Sangkulirang			
Kaliorang			
Sandaran			
Kaubun			
Karangan			
Kutai Timur			

Lanjutan Tabel/Continued Table 4.1.10

Kecamatan Subdistrict	Perguruan Tinggi University		
	2019	2020	2021
(1)	(14)	(15)	(16)
Muara Ancalong			
Busang			
Long Mesangat			
Muara Wahau			
Telen			
Kongbeng			
Muara Bengkal			
Batu Ampar			
Sangatta Utara			
Bengalon			
Teluk Pandan			
Sangatta Selatan			
Rantau Pulung			
Sangkulirang			
Kaliorang			
Sandaran			
Kaubun			
Karangan			
Kutai Timur			

Catatan/Note: ¹ Desa pada tabel ini termasuk Unit Permukiman Transmigrasi (UPT) yang masih dibina oleh kementerian terkait dan nagari di Kabupaten/Kota Sumatera Barat/Villages in this table include Transmigration Settlement Unit which is still fostered by the relevant ministries and the nagari in the Province of Sumatera Barat

Sumber/Source: BPS, Pendataan Potensi Desa (Podes)/ BPS–Statistics Indonesia, Village Potential Data Collection

Tabel
Table 4.1.11

Angka Partisipasi Murni (APM) dan Angka Partisipasi Kasar (APK) Menurut Jenjang Pendidikan di Kabupaten Kutai Timur, 2021
Net Participation Rates and Gross Participation Rates by Educational Level in Kutai Timur Regency, 2021

Jenjang Pendidikan <i>Educational Level</i>	Angka Partisipasi Murni (APM) <i>Net Participation Rates</i>		
	Laki-laki <i>Male</i>	Perempuan <i>Female</i>	Laki-laki dan Perempuan <i>Male and Female</i>
(1)	(2)	(3)	(4)
SD/MI <i>Elementary School</i>			
SMP/MTs <i>Junior High School</i>			
SMA/SMK/MA <i>Senior High School</i>			

Lanjutan Tabel/*Continued Table 4.1.11*

Jenjang Pendidikan <i>Educational Level</i>	Angka Partisipasi Kasar (APK) <i>Gross Participation Rates</i>		
	Laki-laki <i>Male</i>	Perempuan <i>Female</i>	Laki-laki dan Perempuan <i>Male and Female</i>
(1)	(5)	(6)	(7)
SD/MI <i>Elementary School</i>			
SMP/MTs <i>Junior High School</i>			
SMA/SMK/MA <i>Senior High School</i>			

Sumber/*Source*: BPS, Survei Sosial Ekonomi Nasional (Susenas)/BPS-Statistics Indonesia, National Socioeconomic Survey

Tabel
Table 4.1.12

Angka Partisipasi Sekolah (APS) Menurut Kelompok Usia Sekolah di Kabupaten Kutai Timur, 2021
School Participation Rates by School Age Group in Kutai Timur Regency, 2021

Kelompok Usia Sekolah <i>School Age Group</i>	Angka Partisipasi Sekolah (APS) <i>School Participation Rates</i>		
	Laki-laki <i>Male</i>	Perempuan <i>Female</i>	Laki-laki dan Perempuan <i>Male and Female</i>
(1)	(2)	(3)	(4)
7 – 12			
13 – 15			
16 – 18			

Sumber/Source: BPS, Survei Sosial Ekonomi Nasional (Susenas)/BPS-Statistics Indonesia, National Socioeconomic Survey

Tabel 4.1.13 **Persentase Penduduk Berumur 15 Tahun ke Atas Menurut Karakteristik Kemampuan Membaca dan Menulis dan Jenis Kelamin di Kabupaten Kutai Timur, 2021**
Percentage of Population 15 Years of Age and Over by Characteristics of Reading and Writing Ability and Sex in Kutai Timur Regency, 2021

Karakteristik Kemampuan Membaca dan Menulis <i>Characteristics of Reading and Writing Ability</i>	Jenis Kelamin <i>Sex</i>		
	Laki-laki <i>Male</i>	Perempuan <i>Female</i>	Laki-laki dan Perempuan <i>Male and Female</i>
(1)	(2)	(3)	(4)
Huruf Latin <i>Latin Alphabet</i>			
Huruf Lainnya <i>Others Alphabet</i>			

Sumber/Source: BPS, Survei Sosial Ekonomi Nasional (Susenas)/BPS-Statistics Indonesia, National Socioeconomic Survey

Tabel
Table 4.1.14

Jumlah Lembaga, Guru, dan Murid di PAUD di Bawah Kementerian Pendidikan dan Kebudayaan Menurut Kecamatan di Kabupaten Kutai Timur, 2020/2021 dan 2021/2022
Number of Institutions, Teachers, and Pupils in Early Childhood Education Under The Ministry of Education and Culture by Subdistrict in Kutai Timur Regency, 2020/2021 and 2021/2022

Kecamatan Subdistrict	Lembaga/Institutions					
	Kelompok Bermain Play Group		Satuan PAUD Sejenis PAUD Unit Similar		Jumlah Total	
	2020/2021	2021/2022	2020/2021	2021/2022	2020/2021	2021/2022
(1)	(2)	(3)	(4)	(5)	(6)	(7)
Muara Ancalong						
Busang						
Long Mesangat						
Muara Wahau						
Telen						
Kongbeng						
Muara Bengkal						
Batu Ampar						
Sangatta Utara						
Bengalon						
Teluk Pandan						
Sangatta Selatan						
Rantau Pulung						
Sangkulirang						
Kaliorang						
Sandaran						
Kaubun						
Karangan						
Kutai Timur						

Lanjutan Tabel/Continued Table 4.1.14

Kecamatan Subdistrict	Pendidik/Tutors					
	Kelompok Bermain Play Group		Satuan PAUD Sejenis PAUD Unit Similar		Jumlah Total	
	2020/2021	2021/2022	2020/2021	2021/2022	2020/2021	2021/2022
(1)	(8)	(9)	(10)	(11)	(12)	(13)
Muara Ancalong						
Busang						
Long Mesangat						
Muara Wahau						
Telen						
Kongbeng						
Muara Bengkal						
Batu Ampar						
Sanggata Utara						
Bengalon						
Teluk Pandan						
Sanggata Selatan						
Rantau Pulung						
Sangkulirang						
Kaliorang						
Sandaran						
Kaubun						
Karangan						
Kutai Timur						

Lanjutan Tabel/*Continued Table 4.1.14*

Kecamatan <i>Subdistrict</i>	Siswa/ <i>Students</i>					
	Kelompok Bermain <i>Play Group</i>		Satuan PAUD Sejenis <i>PAUD Unit Similar</i>		Jumlah <i>Total</i>	
	2020/2021	2021/2022	2020/2021	2021/2022	2020/2021	2021/2022
(1)	(8)	(9)	(10)	(11)	(12)	(13)
Muara Ancalong						
Busang						
Long Mesangat						
Muara Wahau						
Telen						
Kongbeng						
Muara Bengkal						
Batu Ampar						
Sanggata Utara						
Bengalon						
Teluk Pandan						
Sanggata Selatan						
Rantau Pulung						
Sangkulirang						
Kaliorang						
Sandaran						
Kaubun						
Karangan						
Kutai Timur						

Sumber/*Source*: Dinas Pendidikan Kabupaten Kutai Timur, data semester ganjil/*Educations Department of Kutai Timur Regency, odd semester data*

**4.2 KESEHATAN
HEALTH**

Tabel 4.2.1 Jumlah Desa¹/Kelurahan Yang Memiliki Sarana Kesehatan Menurut Kecamatan di Kabupaten Kutai Timur, 2019–2021
Number of Villages¹ Having Health Facilities by Subdistrict in Kutai Timur Regency, 2019–2021

Kecamatan <i>Subdistrict</i>	Rumah Sakit <i>Hospital</i>		
	2019	2020	2021
(1)	(2)	(3)	(4)
Muara Ancalong			
Busang			
Long Mesangat			
Muara Wahau			
Telen			
Kongbeng			
Muara Bengkal			
Batu Ampar			
Sangatta Utara			
Bengalon			
Teluk Pandan			
Sangatta Selatan			
Rantau Pulung			
Sangkulirang			
Kaliorang			
Sandaran			
Kaubun			
Karangan			
Kutai Timur			

Lanjutan Tabel/*Continued Table 4.2.1*

Kecamatan <i>Subdistrict</i>	Rumah Sakit Bersalin <i>Maternity Hospital</i>		
	2019	2020	2021
(1)	(5)	(6)	(7)
Muara Ancalong			
Busang			
Long Mesangat			
Muara Wahau			
Telen			
Kongbeng			
Muara Bengkal			
Batu Ampar			
Sanggatta Utara			
Bengalon			
Teluk Pandan			
Sanggatta Selatan			
Rantau Pulung			
Sangkulirang			
Kaliorang			
Sandaran			
Kaubun			
Karangan			
Kutai Timur			

Lanjutan Tabel/Continued Table 4.2.1

Kecamatan Subdistrict	Poliklinik Polyclinic		
	2019	2020	2021
(1)	(8)	(9)	(10)
Muara Ancalong			
Busang			
Long Mesangat			
Muara Wahau			
Telen			
Kongbeng			
Muara Bengkal			
Batu Ampar			
Sanggatta Utara			
Bengalon			
Teluk Pandan			
Sanggatta Selatan			
Rantau Pulung			
Sangkulirang			
Kaliorang			
Sandaran			
Kaubun			
Karangan			
Kutai Timur			

Lanjutan Tabel/*Continued Table 4.2.1*

Kecamatan <i>Subdistrict</i>	Puskesmas <i>Public Health Center</i>		
	2019	2020	2021
(1)	(11)	(12)	(13)
Muara Ancalong			
Busang			
Long Mesangat			
Muara Wahau			
Telen			
Kongbeng			
Muara Bengkal			
Batu Ampar			
Sangatta Utara			
Bengalon			
Teluk Pandan			
Sangatta Selatan			
Rantau Pulung			
Sangkulirang			
Kaliorang			
Sandaran			
Kaubun			
Karangan			
Kutai Timur			

Lanjutan Tabel/Continued Table 4.2.1

Kecamatan Subdistrict	Puskesmas Pembantu Subsidiary of Public Health Center		
	2019	2020	2021
(1)	(14)	(15)	(16)
Muara Ancalong			
Busang			
Long Mesangat			
Muara Wahau			
Telen			
Kongbeng			
Muara Bengkal			
Batu Ampar			
Sanggatta Utara			
Bengalon			
Teluk Pandan			
Sanggatta Selatan			
Rantau Pulung			
Sangkulirang			
Kaliorang			
Sandaran			
Kaubun			
Karangan			
Kutai Timur			

Lanjutan Tabel/*Continued Table 4.2.1*

Kecamatan Subdistrict	Apotek Pharmacy		
	2019	2020	2021
(1)	(17)	(18)	(19)
Muara Ancalong			
Busang			
Long Mesangat			
Muara Wahau			
Telen			
Kongbeng			
Muara Bengkal			
Batu Ampar			
Sangatta Utara			
Bengalon			
Teluk Pandan			
Sangatta Selatan			
Rantau Pulung			
Sangkulirang			
Kaliorang			
Sandaran			
Kaubun			
Karangan			
Kutai Timur			

Catatan/*Note*: ¹ Desa pada tabel ini termasuk Unit Permukiman Transmigrasi (UPT) yang masih dibina oleh kementerian terkait dan nagari di Kabupaten/Kota Sumatera Barat/*Villages in this table include Transmigration Settlement Unit which is still fostered by the relevant ministries and the nagari in the Province of Sumatera Barat*

Sumber/*Source*: BPS, Pendataan Potensi Desa (Podes)/*BPS-Statistics Indonesia, Village Potential Data Collecting*

Tabel
Table 4.2.2

**Jumlah Tenaga Kesehatan¹ menurut Kecamatan di
Kabupaten Kutai Timur, 2021**
*Number of Medical Personnels¹ by Subdistrict in Kutai Timur
Regency, 2021*

Kecamatan Subdistrict	Dokter Doctor	Perawat Nurse	Bidan Midwife	Farmasi Pharmaceutical	Ahli Gizi Nutrionist
(1)	(2)	(3)	(4)	(5)	(6)
Muara Ancalong					
Busang					
Long Mesangat					
Muara Wahau					
Telen					
Kongbeng					
Muara Bengkal					
Batu Ampar					
Sanggata Utara					
Bengalon					
Teluk Pandan					
Sanggata Selatan					
Rantau Pulung					
Sangkulirang					
Kaliorang					
Sandaran					
Kaubun					
Karangan					
Kutai Timur					

Catatan/Note: Jumlah tenaga kesehatan tidak termasuk Rumah Sakit/*The number of health workers does not include hospitals*

Sumber/Source: Dinas Kesehatan Kabupaten Kutai Timur/*Health Department of Kutai Timur Regency*

Tabel 4.2.3
Table

Jumlah Rumah Sakit Umum, Rumah Sakit Khusus, Puskesmas, Klinik Pratama, dan Posyandu menurut Kecamatan di Kabupaten Kutai Timur, 2020 dan 2021
Number of General Hospital, Special Hospital, Public Health Center, Primary Clinic, and Integrated Service Post by Subdistrict in Kutai Timur Regency, 2020 and 2021

Kecamatan Subdistrict	Rumah Sakit Umum General Hospital		Rumah Sakit Khusus Special Hospital	
	2020	2021	2020	2021
(1)	(2)	(3)	(4)	(5)
Muara Ancalong				
Busang				
Long Mesangat				
Muara Wahau				
Telen				
Kongbeng				
Muara Bengkal				
Batu Ampar				
Sanggata Utara				
Bengalon				
Teluk Pandan				
Sanggata Selatan				
Rantau Pulung				
Sangkulirang				
Kaliorang				
Sandaran				
Kaubun				
Karangan				
Kutai Timur				

Lanjutan Tabel/Continued Table 4.2.3

Kecamatan Subdistrict	Pusekesmas Public Health Center		Klinik Pratama Primary Clinic		Posyandu Integrated Service Post	
	2020	2021	2020	2021	2020	2021
(1)	(6)	(7)	(8)	(9)	(10)	(11)
Muara Ancalong						
Busang						
Long Mesangat						
Muara Wahau						
Telen						
Kongbeng						
Muara Bengkal						
Batu Ampar						
Sanggata Utara						
Bengalon						
Teluk Pandan						
Sanggata Selatan						
Rantau Pulung						
Sangkulirang						
Kaliorang						
Sandaran						
Kaubun						
Karangan						
Kutai Timur						

Sumber/Source: Dinas Kesehatan Kabupaten Kutai Timur/Health Department of Kutai Timur Regency

Tabel 4.2.4
Table

Jumlah Dokter Spesialis, Dokter Umum, dan Dokter Gigi Menurut Sarana Pelayanan Kesehatan di Kabupaten Kutai Timur, 2021
Number of Specialist Doctor, Generalist Doctor, and Dentist by Type of Health Facility in Kutai Timur Regency, 2021

Kecamatan <i>Subdistrict</i>	Dokter Spesialis <i>Specialist Doctors</i>	Dokter Umum <i>Generalist Doctors</i>	Dokter Gigi <i>Dentist</i>
(1)	(2)	(3)	(4)
Puskesmas <i>Public Health Center</i>			
Rumah Sakit <i>Hospital</i>			
Institusi Diknakes/Diklat <i>Training Institution</i>			
Sarana Kesehatan Lain <i>Other Health Facilities</i>			
Dinas Kesehatan <i>Health Services</i>			
Jumlah <i>Total</i>			

Sumber/Source: Dinas Kesehatan Kabupaten Kutai Timur/Health Department of Kutai Timur Regency

Tabel
Table 4.2.5

Hasil Monitoring Status Gizi pada Beberapa Desa UPGK menurut Kecamatan di Kabupaten Kutai Timur, 2021
Monitial Issued of Nutrient Status of Some INRF Village by Subdistrict in Kutai Timur Regency, 2021

Kecamatan Subdistrict	Kader Gizi Nutrient Caders	Balita yang Ditimbang Weighed Under 5 Years Old Children	Status Gizi/Nutrient Status			
			Lebih Better	Baik Good	Kurang Less	Buruk Worse
(1)	(2)	(3)	(4)	(5)	(6)	(7)
Muara Ancalong						
Busang						
Long Mesangat						
Muara Wahau						
Telen						
Kongbeng						
Muara Bengkal						
Batu Ampar						
Sanggata Utara						
Bengalon						
Teluk Pandan						
Sanggata Selatan						
Rantau Pulung						
Sangkulirang						
Kaliorang						
Sandaran						
Kaubun						
Karangan						
Kutai Timur						

Sumber/Source: Dinas Kesehatan Kabupaten Kutai Timur/Health Department of Kutai Timur Regency

Tabel 4.2.6
Table

Jumlah Pengunjung Balai Kesehatan Ibu dan Anak dan Tenaga Penolong Persalinan menurut Kecamatan di Kabupaten Kutai Timur, 2021
Number of Visitors of the Mother and Children Polyclinics dan Childbirth Assistance by Subdistrict in Kutai Timur Regency, 2021

Kecamatan Subdistrict	Kunjungan/Visit				
	Bayi Infants	Balita Children Under 5 Years Old	Ibu Hamil Pregnant Women	Ibu Menetek Suckle Women	Jumlah Total
(1)	(2)	(3)	(4)	(5)	(6)
Muara Ancalong					
Busang					
Long Mesangat					
Muara Wahau					
Telen					
Kongbeng					
Muara Bengkal					
Batu Ampar					
Sanggata Utara					
Bengalon					
Teluk Pandan					
Sanggata Selatan					
Rantau Pulung					
Sangkulirang					
Kaliorang					
Sandaran					
Kaubun					
Karangan					
Kutai Timur					

Lanjutan Tabel/Continued Table 4.2.6

Kecamatan Subdistrict	Persalinan yang Ditolong/Helping for Childbirth		
	Bidan Midwives	Dukun Terlatih Trained Midwife	Jumlah Total
	(7)	(8)	(9)
Muara Ancalong			
Busang			
Long Mesangat			
Muara Wahau			
Telen			
Kongbeng			
Muara Bengkal			
Batu Ampar			
Sanggata Utara			
Bengalon			
Teluk Pandan			
Sanggata Selatan			
Rantau Pulung			
Sangkulirang			
Kaliorang			
Sandaran			
Kaubun			
Karangan			
Kutai Timur			

Sumber/Source: Dinas Kesehatan Kabupaten Kutai Timur/Health Department of Kutai Timur Regency

Tabel
Table 4.2.7**Hasil Cakupan Imunisasi menurut Jenis dan Kecamatan di Kabupaten Kutai Timur, 2021**
Scooping of Immunization by Type and Subdistrict in Kutai Timur Regency, 2021

Kecamatan Subdistrict	BCG BCG	DPT 1 DPT 1	DPT 3 DPT 3	Polio 3 Polio 3	Polio 4 Polio 4
(1)	(2)	(3)	(4)	(5)	(6)
Muara Ancalong					
Busang					
Long Mesangat					
Muara Wahau					
Telen					
Kongbeng					
Muara Bengkal					
Batu Ampar					
Sanggata Utara					
Bengalon					
Teluk Pandan					
Sanggata Selatan					
Rantau Pulung					
Sangkulirang					
Kaliorang					
Sandaran					
Kaubun					
Karangan					
Kutai Timur					

Lanjutan Tabel/*Continued Table 4.2.7*

Kecamatan <i>Subdistrict</i>	Campak <i>Measles</i>	TT1 Ibu Hamil <i>TT1 Pregnant Women</i>	TT2 Ibu Hamil <i>TT2 Pregnant Women</i>
(1)	(7)	(8)	(9)
Muara Ancalong			
Busang			
Long Mesangat			
Muara Wahau			
Telen			
Kongbeng			
Muara Bengkal			
Batu Ampar			
Sanggata Utara			
Bengalon			
Teluk Pandan			
Sanggata Selatan			
Rantau Pulung			
Sangkulirang			
Kaliorang			
Sandaran			
Kaubun			
Karangan			
Kutai Timur			

Sumber/*Source*: Dinas Kesehatan Kabupaten Kutai Timur/*Health Department of Kutai Timur Regency*

Tabel 4.2.8
Table

Jumlah Bayi Lahir, Bayi Berat Badan Lahir Rendah (BBLR), BBLR Dirujuk, dan Bergizi Buruk di Kabupaten Kutai Timur, 2017–2021
Number of Births, Babies with Low Birth Weights (LBW), Treated LBW, and Malnutrition Cases in Kutai Timur Regency, 2017–2021

Tahun Year	Bayi Lahir Births	BBLR/LBW		Gizi Buruk Malnutrition
		Jumlah Total	Dirujuk Treated	
(1)	(2)	(3)	(4)	(5)
2017				
2018				
2019				
2020				
2021				

Sumber/Source: Dinas Kesehatan Kabupaten Kutai Timur/Health Department of Kutai Timur Regency

Tabel 4.2.9 Jumlah Ibu Hamil, Melakukan Kunjungan K1, Melakukan Kunjungan K4, Kurang Energi Kronis (KEK), dan Mendapat Tablet Zat Besi (Fe, 2012–2017) di Kabupaten Kutai Timur, 2017–2021
Number of Pregnant Women, Those with One Visit and Four Visits of Antenatal Care, Chronic Energy Deficiency (CED), and Receiving Iron Supplement, (Fe, 2012–2017) in Kutai Timur Regency, 2017–2021

Tahun Year	Jumlah Ibu Hamil Pregnant Women	Melakukan Kunjungan K1 One Visit	Melakukan Kunjungan K4 Four Visits	Kurang Energi Kronis (KEK) Chronic Energy Deficiency (CED)	Mendapat Zat Besi (Fe) Receiving Iron Supplement	
					F1	F3
(1)	(2)	(3)	(4)	(5)	(6)	(7)
2017						
2018						
2019						
2020						
2021						

Sumber/Source: Dinas Kesehatan Kabupaten Kutai Timur/Health Department of Kutai Timur Regency

Tabel
Table 4.2.10

Jumlah Remaja Usia 15–24 Tahun yang Mendapat Penyuluhan Tentang Kesehatan Reproduksi (Kespro), HIV/AIDS, dan Keluarga Berencana (KB) menurut Kecamatan di Kabupaten Kutai Timur, 2021
Number of Young People Aged 15–24 Who Had Counselling on Reproductive Health, HIV/AIDS, and Family Planning by Subdistrict in Kutai Timur Regency, 2021

Kecamatan Subdistrict	Penyuluhan Kespro Reproductive Health Counselling	Penyuluhan HIV/AIDS HIV/AIDS Counselling	Penyuluhan KB Family Planning Counselling
(1)	(2)	(3)	(4)
Muara Ancalong			
Busang			
Long Mesangat			
Muara Wahau			
Telen			
Kongbeng			
Muara Bengkal			
Batu Ampar			
Sanggata Utara			
Bengalon			
Teluk Pandan			
Sanggata Selatan			
Rantau Pulung			
Sangkulirang			
Kaliorang			
Sandaran			
Kaubun			
Karangan			
Kutai Timur			

Sumber/Source: Dinas Kesehatan Kabupaten Kutai Timur/Health Department of Kutai Timur Regency

Tabel 4.2.11 Jumlah Kasus HIV/AIDS, IMS, DBD, Diare, TB, dan Malaria menurut Kecamatan di Kabupaten Kutai Timur, 2021
Number of Cases of HIV/AIDS, Sexually Transmitted Infection, Dengue Fever, Diarrhea, Tuberculosis (TB) and Malaria by Subdistrict in Kutai Timur Regency, 2021

Kecamatan Subdistrict	HIV/AIDS HIV/AIDS	IMS Sexually Transmitted Infection	DBD Dengue Fever	Diare Diarrhea	TB Tuberculosis	Malaria Malaria
(1)	(2)	(3)	(4)	(5)	(6)	(7)
Muara Ancalong						
Busang						
Long Mesangat						
Muara Wahau						
Telen						
Kongbeng						
Muara Bengkal						
Batu Ampar						
Sangatta Utara						
Bengalon						
Teluk Pandan						
Sangatta Selatan						
Rantau Pulung						
Sangkulirang						
Kaliorang						
Sandaran						
Kaubun						
Karangan						
Kutai Timur						

Sumber/Source: Dinas Kesehatan Kabupaten Kutai Timur/Health Department of Kutai Timur Regency

Tabel
Table 4.2.13

**Angka Kesakitan menurut 10 Penyakit Pasien Rawat Inap
Terbanyak di Rumah Sakit untuk Semua Golongan Umur
di Kabupaten Kutai Timur, 2021**
*Morbidity Rate by 10 Most Disease for Hospitalized Patients
for All Age Groups in Kutai Timur Regency, 2021*

Nama Penyakit <i>Diseases</i>	Jumlah Pasien <i>Number of Patient</i>	Persentase <i>Percentage (%)</i>
(1)	(2)	(3)
Jumlah/Total		

Sumber/Source: Dinas Kesehatan Kabupaten Kutai Timur/Health Department of Kutai Timur Regency

Tabel
Table 4.2.14

Jumlah Klinik Keluarga Berencana (KKB) dan Pos Pelayanan Keluarga Berencana Desa (PPKBD) Menurut Kecamatan di Kabupaten Kutai Timur, 2021
Number of Family Planning Clinics and Village Family Planning Service Units by Subdistrict in Kutai Timur Regency, 2021

Kecamatan <i>Subdistrict</i>	Klinik Keluarga Berencana (KKB) <i>Family Planning Clinics</i>	Pos Pelayanan Keluarga Berencana Desa (PPKBD) <i>Village Family Planning Service Units</i>
(1)	(2)	(3)
Muara Ancalong		
Busang		
Long Mesangat		
Muara Wahau		
Telen		
Kongbeng		
Muara Bengkal		
Batu Ampar		
Sangatta Utara		
Bengalon		
Teluk Pandan		
Sangatta Selatan		
Rantau Pulung		
Sangkulirang		
Kaliorang		
Sandaran		
Kaubun		
Karangan		
Kutai Timur		

Sumber/Source: Dinas Pengendalian Penduduk dan Keluarga Berencana Kabupaten Kutai Timur/Department of Population Control and Family Planning of Kutai Timur Regency

Tabel 4.2.15
Table

Peserta KB Aktif menurut Mix Kontrasepsi dan Kecamatan di Kabupaten Kutai Timur, 2021
Active Family Planning Acceptors by Mix Contraception and Subdistrict in Kutai Timur Regency, 2021

Kecamatan Subdistrict	IUD IUD	Pil Pil	Kondom Condom	Suntik Injctioant	MOP MOP	MOW MOW	Implant Implant
(1)	(2)	(3)	(4)	(5)	(6)	(7)	(8)
Muara Ancalong							
Busang							
Long Mesangat							
Muara Wahau							
Telen							
Kongbeng							
Muara Bengkal							
Batu Ampar							
Sangatta Utara							
Bengalon							
Teluk Pandan							
Sangatta Selatan							
Rantau Pulung							
Sangkulirang							
Kaliorang							
Sandaran							
Kaubun							
Karangan							
Kutai Timur							

Sumber/Source: Dinas Pengendalian Penduduk dan Keluarga Berencana Kabupaten Kutai Timur/Department of Population Control and Family Planning of Kutai Timur Regency

Tabel
Table 4.2.16

Peserta KB Baru menurut Mix Kontrasepsi dan Kecamatan di Kabupaten Kutai Timur, 2021
New Family Planning Acceptors by Mix Contraception and Subdistrict in Kutai Timur Regency, 2021

Kecamatan Subdistrict	IUD IUD	Pil Pil	Kondom Condom	Suntik Injctioant	MOP MOP	MOW MOW	Implant Implant
(1)	(2)	(3)	(4)	(5)	(6)	(7)	(8)
Muara Ancalong							
Busang							
Long Mesangat							
Muara Wahau							
Telen							
Kongbeng							
Muara Bengkal							
Batu Ampar							
Sanggata Utara							
Bengalon							
Teluk Pandan							
Sanggata Selatan							
Rantau Pulung							
Sangkulirang							
Kaliorang							
Sandaran							
Kaubun							
Karangan							
Kutai Timur							

Sumber/Source: Dinas Pengendalian Penduduk dan Keluarga Berencana Kabupaten Kutai Timur/Department of Population Control and Family Planning of Kutai Timur Regency

Tabel 4.2.17
Table

Jumlah Keluarga menurut Tahapan Keluarga Sejahtera dan Kecamatan di Kabupaten Kutai Timur, 2021
Number of Family by Family Prosperity Ranks and Subdistrict in Kutai Timur Regency, 2021

Kecamatan Subdistrict	Jumlah KK yang Didata Total Chequed of Family	Tahapan Keluarga Sejahtera Family Prosperity Ranking				
		Pra-sejahtera Pre-prosperous	Sejahtera/Prosperous			
			I	II	III	III+
(1)	(2)	(3)	(4)	(5)	(6)	(7)
Muara Ancalong						
Busang						
Long Mesangat						
Muara Wahau						
Telen						
Kongbeng						
Muara Bengkal						
Batu Ampar						
Sanggata Utara						
Bengalon						
Teluk Pandan						
Sanggata Selatan						
Rantau Pulung						
Sangkulirang						
Kaliorang						
Sandaran						
Kaubun						
Karangan						
Kutai Timur						

Sumber/Source: Dinas Pengendalian Penduduk dan Keluarga Berencana Kabupaten Kutai Timur/Department of Population Control and Family Planning of Kutai Timur Regency

4.3 KRIMINALITAS CRIME

Tabel 4.3.1 Jumlah Pelanggaran dan Kecelakaan Lalu Lintas Menurut Bulan di Kabupaten Kutai Timur, 2021
Number of Traffic Violation and Accident by Month in Kutai Timur Regency, 2021

Bulan Month	Pelanggaran Traffic Violation		Kecelakaan Traffic Accident	
	Kejadian Occurrence	Diselesaikan Solved	Kejadian Occurrence	Diselesaikan Solved
(1)	(2)	(3)	(4)	(5)
Januari/January				
Februari/February				
Maret/March				
April/April				
Mei/May				
Juni/June				
Juli/July				
Agustus/August				
September/September				
Oktober/October				
November/November				
Desember/December				
Kutai Timur				

Sumber/Source: Polres Kutai Timur/Resort Police Office of Kutai Timur Regency

Tabel 4.3.2 Jumlah Kejahatan Kriminal Umum Menurut Bulan di Kabupaten Kutai Timur, 2021
Number of General Crime by Month in Kutai Timur Regency, 2021

Bulan Month	Kejadian Occurrence	Diselesaikan Solved
(1)	(2)	(3)
Januari/January		
Februari/February		
Maret/March		
April/April		
Mei/May		
Juni/June		
Juli/July		
Agustus/August		
September/September		
Oktober/October		
November/November		
Desember/December		
Jumlah Total		

Sumber/Source: Polres Kutai Timur/Resort Police Office of Kutai Timur Regency

Tabel
Table 4.3.3

Jumlah Kejahatan Kriminal Umum dan Kriminal Khusus Menurut Jenisnya di Kabupaten Kutai Timur, 2021
Number of General Crime and Special Crime by Kind of Cases in Kutai Timur Regency, 2021

Jenis Kasus <i>Kind of Cases</i>	Kejadian <i>Occurrence</i>	Diselesaikan <i>Solved</i>
(1)	(2)	(3)
Kriminal Umum/General Crime		
1 Curat		
2 Curas		
3 Curbis		
4 Curanmor		
5 Penggelapan		
6 Penganiayaan		
7 Kebakaran		
8 Pengeroyokan		
9 Penipuan		
10 Sajam		
11 Pembunuhan		
12 Cabul		
13 Percobaan Pencurian		
14 Perjudian		
15 Pencabulan thd Anak dibawah umur		
16 Persetubuhan thd Anak dibawah umur		
17 Pemerkosaan		
18 Penemuan Mayat		
19 Pembakaran Lahan		
20 Pengancaman dgn Menggunakan Sajam		
21 Laka Tenggelam		
22 Senpi		
23 KDRT		

Lanjutan Tabel/*Continued Table 4.3.3*

Jenis Kasus <i>Kind of Cases</i>	Kejadian <i>Occurrence</i>	Diselesaikan <i>Solved</i>
(1)	(2)	(3)
Kriminal Khusus/Special Crime		
1 HAKI		
2 Hak Paten		
3 Korupsi		
4 Illegal Logging		
5 Illegal Fishing		
6 Migas		
7 Illegal Mining		
8 Lingkungan Hidup		
9 Perkebunan		
10 Penyelundupan		
11 Kesehatan		
12 Ketenaga Listikan		
13 Cagar Alam		
14 Peternakan dan Cagar Budaya		
15 UU Pertambangan		
16 Cyber Crime		
17 ITE		
Jumlah Total		

Sumber/Source: Polres Kutai Timur/*Resort Police Office of Kutai Timur Regency*

Tabel
Table 4.3.3

Jumlah Perkara yang Diproses oleh Kantor Kejaksaan Negeri Kutai Timur menurut Jenis Perkara dan Bulan, 2021

Number of Cases that Processed by District Prosecutor Office of Kutai Timur by Type and Month, 2021

Bulan Month	Pidana Umum General Criminal		Pidana Khusus Specific Criminal	
	Masuk Received	Selesai Finish	Masuk Received	Selesai Finish
(1)	(2)	(3)	(4)	(5)
Januari/January				
Februari/February				
Maret/March				
April/April				
Mei/May				
Juni/June				
Juli/July				
Agustus/August				
September/September				
Oktober/October				
November/November				
Desember/December				
Jumlah Total				

Lanjutan Tabel/*Continued Table 4.3.3*

Bulan Month	Pidana Ringan Fluent Criminal		Pelanggaran Lalu Lintas Specific Criminal	
	Masuk Received	Selesai Finish	Masuk Received	Selesai Finish
(1)	(2)	(3)	(4)	(5)
Januari/January				
Februari/February				
Maret/March				
April/April				
Mei/May				
Juni/June				
Juli/July				
Agustus/August				
September/September				
Oktober/October				
November/November				
Desember/December				
Jumlah Total				

Sumber/Source: Kejaksaan Negeri Kutai Timur/*State Attorney Kutai Timur*

Tabel
Table 4.3.4

Jumlah Perkara yang Diproses oleh Pengadilan Negeri Sangatta menurut Bulan, 2021
Number of Cases that Processed by Court Office of Sangatta by Month, 2021

Bulan Month	Sisa Bulan Lalu Last Month Leftovers	Masuk Bulan Ini Received This Month	Diselesaikan Bulan Ini Finished This Month	Sisa Bulan Ini This Month Leftovers
(1)	(2)	(3)	(4)	(5)
Januari/January				
Februari/February				
Maret/March				
April/April				
Mei/May				
Juni/June				
Juli/July				
Agustus/August				
September/September				
Oktober/October				
November/November				
Desember/December				
Jumlah Total				

Sumber/Source: Pengadilan Negeri Sangatta/State Court Sangatta

Tabel
Table 4.3.5

Banyaknya Terdakwa/Tertuduh dalam Tindak Pidana Kejahatan yang Telah Mendapat Keputusan Sidang Pengadilan Negeri Sangatta menurut Jenis Pidana/ Hukuman dan Sikap Terhadap Keputusan, 2021
Number of the Accused in the Criminality Act to Proposed and to get Meeting Conclusion of Court Office of Sangatta by Type of Criminal/Sentence and Attitude to Adjudgement, 2021

Bulan Month	Menerima Accept		Banding Consideration	
	L/M	P/F	L/M	P/F
(1)	(2)	(3)	(4)	(5)
Pidana Mati <i>Death Punishment</i>				
Pidana Seumur Hidup <i>Sentenced for Live</i>				
Pidana Penjara <i>Prison Sentenced</i>				
Pidana Kurungan <i>Detention</i>				
Pidana Bersyarat/Percobaan <i>Conditional/Attempt Sentenced</i>				
Pidana Denda <i>Fine Sentenced</i>				
Dikembalikan Kepada Orang Tua <i>Restitution for Parents</i>				
Dikembalikan Kepada Pemerintah <i>Restitution for State</i>				
Dibebaskan dari Tuduhan <i>Liberation as to Accusation</i>				
Jumlah Total				

Lanjutan Tabel/*Continued Table 4.3.5*

Bulan Month	Kasasi Cassation		Grasi Gration		Jumlah Total
	L/M	P/F	L/M	P/F	
(1)	(6)	(7)	(8)	(9)	(10)
Pidana Mati <i>Death Punishment</i>					
Pidana Seumur Hidup <i>Sentenced for Live</i>					
Pidana Penjara <i>Prison Sentenced</i>					
Pidana Kurungan <i>Detention</i>					
Pidana Bersyarat/Percobaan <i>Conditional/Attempt Sentenced</i>					
Pidana Denda <i>Fine Sentenced</i>					
Dikembalikan Kepada Orang Tua <i>Restitution for Parents</i>					
Dikembalikan Kepada Pemerintah <i>Restitution for State</i>					
Dibebaskan dari Tudingan <i>Liberation as to Accusation</i>					
Jumlah Total					

Sumber/Source: Pengadilan Negeri Sangatta/*State Court Sangatta*

Tabel
Table 4.3.6

Banyaknya Perkara dan Terdakwa/Tertuduh dalam Tindak Pidana Kejahatan yang telah Mendapat Keputusan Sidang Pengadilan Negeri Sangatta menurut Bulan dan Jenis Kelamin, 2021

Number of the Cases and Accused in the Criminality Act to Proposed and to get Meeting Conclusion of Court Office of Sangatta by Month and Sex, 2021

Bulan Month	Perkara Cases	Terdakwa/Tertuduh/Accused		
		Laki-laki Male	Perempuan Female	Jumlah Total
(1)	(2)	(3)	(4)	(5)
Januari/January				
Februari/February				
Maret/March				
April/April				
Mei/May				
Juni/June				
Juli/July				
Agustus/August				
September/September				
Oktober/October				
November/November				
Desember/December				
Jumlah Total				

Sumber/Source: Pengadilan Negeri Sangatta/State Court Sangatta

Tabel
Table 4.3.7

Banyaknya Perkara dan Terdakwa/Tertuduh dalam Tindak Pidana Kejahatan yang telah Mendapat Keputusan Sidang Pengadilan Negeri Sangatta menurut Bulan dan Jenis Kejahatan/Pelanggaran, 2021

Number of the Cases and Accused in the Criminality Act to Proposed and to get Meeting Conclusion of Court Office of Sangatta by Month and Type of Criminal/Transgression, 2021

Bulan Month	Ketertiban Umum Public Order		Penghinaan Humiliation	
	Laki-laki Male	Perempuan Female	Laki-laki Male	Perempuan Female
(1)	(2)	(3)	(4)	(5)
Januari/January				
Februari/February				
Maret/March				
April/April				
Mei/May				
Juni/June				
Juli/July				
Agustus/August				
September/September				
Oktober/October				
November/November				
Desember/December				
Jumlah Total				

Lanjutan Tabel/Continued Table 4.3.7

Bulan Month	Terhadap Nyawa Orang Lain To Someone's Live		Penganiayaan Mistreatment	
	Laki-laki Male	Perempuan Female	Laki-laki Male	Perempuan Female
(1)	(6)	(7)	(8)	(9)
Januari/January				
Februari/February				
Maret/March				
April/April				
Mei/May				
Juni/June				
Juli/July				
Agustus/August				
September/September				
Oktober/October				
November/November				
Desember/December				
Jumlah Total				

Lanjutan Tabel/*Continued Table 4.3.7*

Bulan Month	Pencurian Looting		Menyebabkan Kematian Caused Someone's Dead	
	Laki-laki Male	Perempuan Female	Laki-laki Male	Perempuan Female
(1)	(10)	(11)	(12)	(13)
Januari/January				
Februari/February				
Maret/March				
April/April				
Mei/May				
Juni/June				
Juli/July				
Agustus/August				
September/September				
Oktober/October				
November/November				
Desember/December				
Jumlah Total				

Lanjutan Tabel/*Continued Table 4.3.7*

Bulan <i>Month</i>	Terhadap Kesusilaan <i>Against Immorality</i>		Penipuan <i>Swindle</i>	
	Laki-laki <i>Male</i>	Perempuan <i>Female</i>	Laki-laki <i>Male</i>	Perempuan <i>Female</i>
(1)	(14)	(15)	(16)	(17)
Januari/ <i>January</i>				
Februari/ <i>February</i>				
Maret/ <i>March</i>				
April/ <i>April</i>				
Mei/ <i>May</i>				
Juni/ <i>June</i>				
Juli/ <i>July</i>				
Agustus/ <i>August</i>				
September/ <i>September</i>				
Oktober/ <i>October</i>				
November/ <i>November</i>				
Desember/ <i>December</i>				
Jumlah <i>Total</i>				

Lanjutan Tabel/*Continued Table 4.3.7*

Bulan <i>Month</i>	Karena Kealpaan <i>Express of Neglectfully</i>		Penggelapan <i>Embezzlement</i>	
	Laki-laki <i>Male</i>	Perempuan <i>Female</i>	Laki-laki <i>Male</i>	Perempuan <i>Female</i>
(1)	(18)	(19)	(20)	(21)
Januari/ <i>January</i>				
Februari/ <i>February</i>				
Maret/ <i>March</i>				
April/ <i>April</i>				
Mei/ <i>May</i>				
Juni/ <i>June</i>				
Juli/ <i>July</i>				
Agustus/ <i>August</i>				
September/ <i>September</i>				
Oktober/ <i>October</i>				
November/ <i>November</i>				
Desember/ <i>December</i>				
Jumlah <i>Total</i>				

Lanjutan Tabel/Continued Table 4.3.7

Bulan Month	Terhadap Kemerdekaan Against Freedom		Lainnya Others		Jumlah Total
	Laki-laki Male	Perempuan Female	Laki-laki Male	Perempuan Female	
(1)	(22)	(23)	(24)	(25)	(26)
Januari/January					
Februari/February					
Maret/March					
April/April					
Mei/May					
Juni/June					
Juli/July					
Agustus/August					
September/September					
Oktober/October					
November/November					
Desember/December					
Jumlah Total					

Sumber/Source: Pengadilan Negeri Sangatta/State Court Sangatta

Tabel
Table 4.3.8

Banyaknya Terdakwa/Tertuduh dalam Tindak Pidana yang telah Mendapat Keputusan Sidang Pengadilan Negeri Sangatta menurut Bulan dan Kelompok Umur, 2021
Number of Accused in the Criminality Act to Proposed and to get Meeting Conclusion of Court Office of Sangatta by Month, Aged Group, 2021

Bulan Month	Kelompok Umur/Age Group			Tidak Jelas Implain	Jumlah Total
	< 16	16 – 20	> 21		
(1)	(3)	(4)	(5)	(2)	(2)
Januari/January					
Februari/February					
Maret/March					
April/April					
Mei/May					
Juni/June					
Juli/July					
Agustus/August					
September/September					
Oktober/October					
November/November					
Desember/December					
Jumlah Total					

Sumber/Source: Pengadilan Negeri Sangatta/State Court Sangatta

Tabel
Table 4.3.9

Banyaknya Terdakwa/Tertuduh dalam Tindak Pidana yang telah Mendapat Keputusan Sidang Pengadilan Negeri Sangatta menurut Jenis Pidana/Hukuman dan Kelompok Umur, 2021

Number of Accused in the Criminality Act to Proposed and to get Meeting Conclusion of Court Office of Sangatta Type Criminal/Sentence and Aged Group, 2021

Bulan Month	Kelompok Umur/Age Group			Tidak Jelas Implain	Jumlah Total
	< 16	16 – 20	> 21		
(1)	(3)	(4)	(5)	(2)	(2)
Pidana Mati <i>Death Punishment</i>					
Pidana Seumur Hidup <i>Sentenced for Live</i>					
Pidana Penjara <i>Prison Sentenced</i>					
Pidana Kurungan <i>Detention</i>					
Pidana Bersyarat/ Percobaan <i>Conditional/Attempt Sentenced</i>					
Pidana Denda <i>Fine Sentenced</i>					
Dikembalikan Kepada Orang Tua <i>Restitution for Parents</i>					
Dikembalikan Kepada Pemerintah <i>Restitution for State</i>					
Dibebaskan dari Tudingan <i>Liberation as to Accusation</i>					
Jumlah Total					

Sumber/Source: Pengadilan Negeri Sangatta/State Court Sangatta

4.4 AGAMA DAN SOSIAL LAINNYA RELIGION AND OTHER SOCIAL AFFAIRS

Tabel 4.4.1 **Jumlah Penduduk Menurut Kecamatan dan Agama yang Dianut di Kabupaten Kutai Timur, 2021**
Table 4.4.1 **Population by Subdistrict and Religion in Kutai Timur Regency, 2021**

Kecamatan Subdistrict	Islam	Protestan Protestant	Katolik Catholic	Hindu	Budha Buddha	Lainnya Others
(1)	(2)	(3)	(4)	(5)	(6)	(7)
Muara Ancalong						
Busang						
Long Mesangat						
Muara Wahau						
Telen						
Kongbeng						
Muara Bengkal						
Batu Ampar						
Sangatta Utara						
Bengalon						
Teluk Pandan						
Sangatta Selatan						
Rantau Pulung						
Sangkulirang						
Kaliorang						
Sandaran						
Kaubun						
Karangan						
Kutai Timur						

Sumber/Source: Kanwil Kementerian Agama Kabupaten Kutai Timur/Religius Affair Ministry of Kutai Timur Regency

Tabel 4.4.2
Table

Jumlah Tempat Peribadatan Menurut Kecamatan di Kabupaten Kutai Timur, 2021
Number of Places of Worship by Subdistrict in Kutai Timur Regency, 2021

Kecamatan Subdistrict	Masjid Mosque	Mushola Pray Room	Gereja Protestan Protestant Church	Gereja Katholik Catholic Church	Pura Temple	Vihara
(1)	(2)	(3)	(4)	(5)	(6)	(7)
Muara Ancalong						
Busang						
Long Mesangat						
Muara Wahau						
Telen						
Kongbeng						
Muara Bengkal						
Batu Ampar						
Sanggata Utara						
Bengalon						
Teluk Pandan						
Sanggata Selatan						
Rantau Pulung						
Sangkulirang						
Kaliorang						
Sandaran						
Kaubun						
Karangan						
Kutai Timur						

Sumber/Source: Kanwil Kementerian Agama Kabupaten Kutai Timur/Religius Affair Ministry of Kutai Timur Regency

Tabel
Table 4.4.3

**Jumlah Jamaah Haji yang Diberangkatkan Menurut
Kecamatan di Kabupaten Kutai Timur, 2018–2021**
**Number of Hajj Pilgrims Dispatched by Subdistrict in Kutai
Timur Regency, 2018–2021**

Kecamatan Subdistrict	2018	2019	2020	2021
(1)	(2)	(3)	(4)	(5)
Muara Ancalong				
Busang				
Long Mesangat				
Muara Wahau				
Telen				
Kongbeng				
Muara Bengkal				
Batu Ampar				
Sanggata Utara				
Bengalon				
Teluk Pandan				
Sanggata Selatan				
Rantau Pulung				
Sangkulirang				
Kaliorang				
Sandaran				
Kaubun				
Karangan				
Kutai Timur				

Sumber/Source: Kanwil Kementerian Agama Kabupaten Kutai Timur/Religius Affair Ministry of Kutai Timur Regency

Tabel 4.4.4
Table

Jumlah Desa¹/Kelurahan yang Mengalami Bencana Alam² Menurut Kecamatan di Kabupaten Kutai Timur, 2019–2021
Number of Villages¹ that Had Natural Disaster² by Subdistrict in Kutai Timur Regency, 2019–2021

Kecamatan Subdistrict	Banjir/Flood		
	2019	2020	2021
(1)	(2)	(3)	(4)
Muara Ancalong			
Busang			
Long Mesangat			
Muara Wahau			
Telen			
Kongbeng			
Muara Bengkal			
Batu Ampar			
Sanggata Utara			
Bengalon			
Teluk Pandan			
Sanggata Selatan			
Rantau Pulung			
Sangkulirang			
Kaliorang			
Sandaran			
Kaubun			
Karangan			
Kutai Timur			

Lanjutan Tabel/*Continued Table 4.4.4*

Kecamatan <i>Subdistrict</i>	Gempa Bumi/ <i>Earthquake</i>		
	2019	2020	2021
(1)	(5)	(6)	(7)
Muara Ancalong			
Busang			
Long Mesangat			
Muara Wahau			
Telen			
Kongbeng			
Muara Bengkal			
Batu Ampar			
Sanggatta Utara			
Bengalon			
Teluk Pandan			
Sanggatta Selatan			
Rantau Pulung			
Sangkulirang			
Kaliorang			
Sandaran			
Kaubun			
Karangan			
Kutai Timur			

Lanjutan Tabel/Continued Table 4.4.4

Kecamatan Subdistrict	Tanah Longsor/Landslide		
	2019	2020	2021
(1)	(8)	(9)	(10)
Muara Ancalong			
Busang			
Long Mesangat			
Muara Wahau			
Telen			
Kongbeng			
Muara Bengkal			
Batu Ampar			
Sangatta Utara			
Bengalon			
Teluk Pandan			
Sangatta Selatan			
Rantau Pulung			
Sangkulirang			
Kaliorang			
Sandaran			
Kaubun			
Karangan			
Kutai Timur			

Catatan/Note: ¹ Desa pada tabel ini termasuk Unit Permukiman Transmigrasi (UPT) yang masih dibina oleh kementerian terkait dan nagari di Kabupaten/Kota Sumatera Barat/Villages in this table are included in Transmigration Settlement Unit which is still fostered by the relevant ministries and the nagari in the Province of Sumatera Barat

² Kejadian dalam setahun sebelum tahun pencacahan/Occurrence in the last one year before the enumeration year

Sumber/Source: BPS, Pendataan Potensi Desa (Podes)/BPS-Statistics Indonesia, Village Potential Data Collecting

Tabel
Table 4.4.5

**Jumlah Peserta Badan Penyelenggara Jaminan Sosial
(BPJS) Kesehatan di Kabupaten Kutai Timur, 2019–
2021**
*Number of Participants of The Health Social Security Agency
by Subdistrict in Kutai Timur Regency, 2019–2021*

Kecamatan Subdistrict	2019	2020	2021
(1)	(2)	(3)	(4)
Muara Ancalong			
Busang			
Long Mesangat			
Muara Wahau			
Telen			
Kongbeng			
Muara Bengkal			
Batu Ampar			
Sanggata Utara			
Bengalon			
Teluk Pandan			
Sanggata Selatan			
Rantau Pulung			
Sangkulirang			
Kaliorang			
Sandaran			
Kaubun			
Karangan			
Kutai Timur			

Sumber/Source: Badan Penyelenggara Jaminan Sosial Kesehatan Kabupaten Kutai Timur/Health Social Security Agency of Kutai Timur Regency

**4.5 KEMISKINAN
POVERTY**

Tabel 4.5.1 **Garis Kemiskinan, Jumlah, dan Persentase Penduduk Miskin di Kabupaten Kutai Timur, 2013–2021**
Poverty Line, Number, and Percentage of Poor People in Kutai Timur Regency, 2013–2021

Tahun Year	Garis Kemiskinan (rupiah/kapita/bulan) Poverty Line (rupiah/capita/month)	Jumlah Penduduk Miskin (ribu) Number of Poor People (thousand)	Persentase Penduduk Miskin Percentage of Poor People
(1)	(2)	(3)	(4)
2013			
2014			
2015			
2016			
2017			
2018			
2019			
2020			
2021			

Sumber/Source: BPS, Survei Sosial Ekonomi Nasional Maret/BPS-Statistics Indonesia, March National Socioeconomic Survey

Tabel
Table 4.5.2**Indeks Kedalaman Kemiskinan dan Indeks Keparahan Kemiskinan
Kemiskinan di Kabupaten Kutai Timur, 2013–2021**
*Poverty Gap Index and Poverty Severity Index in Kutai Timur
Regency, 2013–2021*

Tahun Year	Indeks Kedalaman Kemiskinan Poverty Gap Index	Indeks Keparahan Kemiskinan Poverty Severity Index
(1)	(2)	(3)
2013		
2014		
2015		
2016		
2017		
2018		
2019		
2020		
2021		

Sumber/Source: BPS, Survei Sosial Ekonomi Nasional Maret/BPS-Statistics Indonesia, March National Socioeconomic Survey

Tabel 4.5.3 Jumlah Penerimaan Bantuan Sosial Pangan di Kabupaten Kutai Timur, 2020 dan 2021
Number of Receipt of Social Food Assistance in Kutai Timur Regency, 2020 and 2021

Kecamatan Subdistrict	2020		2021	
	Penerima Receiver (KK)	Anggaran Budget (Rp 000)	Penerima Receiver (KK)	Anggaran Budget (Rp 000)
(1)	(2)	(3)	(4)	(5)
Muara Ancalong				
Busang				
Long Mesangat				
Muara Wahau				
Telen				
Kongbeng				
Muara Bengkal				
Batu Ampar				
Sanggata Utara				
Bengalon				
Teluk Pandan				
Sanggata Selatan				
Rantau Pulung				
Sangkulirang				
Kaliorang				
Sandaran				
Kaubun				
Karangan				
Kutai Timur				

Sumber/Source: Dinas Sosial Kabupaten Kutai Timur/Social Department of Kutai Timur Regency

BAB 05

PERTANIAN, KEHUTANAN, PETERNAKAN DAN PERIKANAN

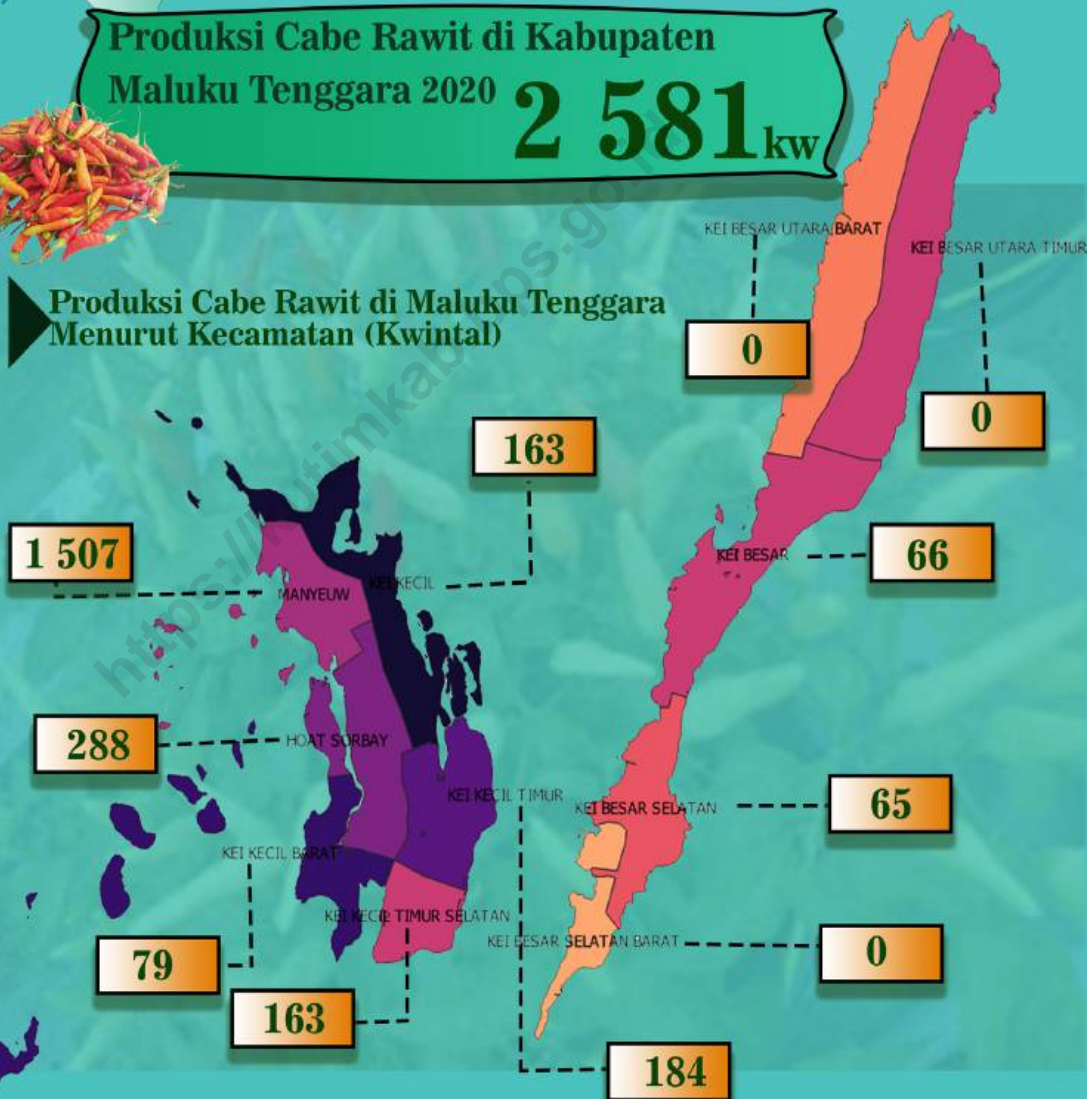
AGRICULTURE, FORESTRY, LIVESTOCK AND FISHERY

Produksi Cabe Rawit di Kabupaten
Maluku Tenggara 2020

2 581 kw



Produksi Cabe Rawit di Maluku Tenggara
Menurut Kecamatan (Kwintal)



PENJELASAN TEKNIS

TECHNICAL NOTES

- | | |
|--|--|
| <p>1. Survei Pertanian Hortikultura (SPH) diselenggarakan oleh Badan Pusat Statistik bekerja sama dengan Direktorat Jenderal Hortikultura, Kementerian Pertanian.</p> | <p>1. <i>The Agricultural Survey for Horticulture (SPH) is carried out by the BPS-Statistics Indonesia in cooperation with the Directorate General of Horticulture, Ministry of Agriculture.</i></p> |
| <p>2. Kuesioner yang digunakan dalam pengumpulan data SPH mencakup:</p> <ul style="list-style-type: none"> a. SPH-SBS digunakan untuk data tanaman sayuran dan buah-buahan semusim. b. SPH-BST digunakan untuk data tanaman buahbuahan dan sayuran tahunan. c. SPH-TBF digunakan untuk data tanaman biofarmaka. d. SPH-TH digunakan untuk data tanaman hias. | <p>2. <i>The Questionnaire used to collect the Argicultural Survey for Horticulture data are:</i></p> <ul style="list-style-type: none"> a. <i>SPH-SBS used for data on seasonal vegetable and fruit plants.</i> b. <i>SPH-BST used for data on annual fruit and vegetable plants.</i> c. <i>SPH-TBF used for data on medicinal plants.</i> d. <i>SPH-TH used for data on ornamental plants.</i> |
| <p>3. Metode yang digunakan dalam survei ini adalah metode pencacahan lengkap terhadap seluruh kecamatan di Indonesia dan dilaporkan secara rutin bulanan untuk SPH-SBS dan triwulanan untuk SPH-BST, SPH-TBF, SPH-TH oleh KCD.</p> | <p>3. <i>The method used in this survey is complete enumeration for all of sub districts in Indonesia and reported monthly for SPH-SBS and quarterly for SPH-BST, SPH-TBF, SPH-TH by agriculture extension workers.</i></p> |
| <p>4. Tanaman sayuran dan buah-buahan semusim</p> <ul style="list-style-type: none"> a. Tanaman sayuran semusim adalah tanaman yang bermanfaat sebagai sayur, sebagai sumber vitamin, mineral, dan lain-lain yang berumur kurang dari satu | <p>4. <i>Seasonal vegetable and fruit plants</i></p> <ul style="list-style-type: none"> a. <i>Seasonal vegetable plants are used/consumed as vegetables, which are the sources of vitamin, mineral, etc that are aged less than 1 year. In general, parts that consumed are in the</i> |

tahun. Pada umumnya bagian yang digunakan sebagai sayur berupa daun, bunga, buah, dan umbi.

- b. Tanaman buah-buahan semusim adalah tanaman yang menghasilkan buah segar sebagai sumber vitamin, mineral, dan lain-lain yang berumur kurang dari satu tahun dan berbatang lunak. Pada umumnya buah yang dihasilkan dapat dikonsumsi tanpa dimasak terlebih dahulu.

form of leaves, flower, fruits, and tubers.

- b. *Seasonal fruit plants are plants that produce fresh fruit as a sources of vitamin, mineral, etc that aged less than 1 year and soft trunked. Generally, the fruit produced can be consumed without being cooked first.*

5. Tanaman buah-buahan dan sayuran tahunan

- a. Tanaman buah-buahan tahunan adalah tanaman yang menghasilkan buah segar sebagai sumber vitamin, mineral, dan lain-lain yang berumur satu tahun atau lebih dan berbatang keras. Pada umumnya buah yang dihasilkan dapat dikonsumsi tanpa dimasak terlebih dahulu.

- b. Tanaman sayuran tahunan adalah tanaman yang bermanfaat sebagai sayur, sebagai sumber vitamin, mineral, dan lain-lain yang berumur satu tahun atau lebih. Pada umumnya bagian yang digunakan sebagai sayur berupa daun, bunga, buah, dan umbi.

5. Annual fruit and vegetable plants

- a. *Annual fruit plants are plants that produce fresh fruit as sources of vitamin, mineral, etc that are aged more than 1 year and hard trunked. Generally, the fruit produced can be consumed without being cooked first.*

- b. *Annual vegetable plants are plants used as vegetables as sources of vitamin, mineral, etc that is aged more than 1 year. In general, the parts that consumed are in the form of leaves, flower, fruits, and tubers.*

6. Tanaman biofarmaka adalah tanaman yang bermanfaat untuk obat-obatan, kosmetik, dan kesehatan yang dikonsumsi atau digunakan dari bagian-bagian tanaman, seperti daun, batang, buah, umbi (rimpang) ataupun akar.
7. Tanaman hias adalah tanaman yang mempunyai nilai keindahan baik bentuk, warna daun, tajuk maupun bunganya, sering digunakan untuk penghias pekarangan dan lain sebagainya.
8. Data yang dikumpulkan dalam SPH mencakup: data tentang luas penanaman, luas panen (untuk buahbuahan tahunan adalah banyaknya tanaman yang menghasilkan), produksi, luas rusak, luas tanaman akhir, dan harga jual petani.
9. Luas panen adalah luas tanaman sayuran, buahbuahan, biofarmaka, dan tanaman hias yang diambil hasilnya/dipanen pada periode pelaporan.
10. Luas panen untuk tanaman sayuran: luas tanaman yang dipanen sekaligus/habis/dibongkar dan luas tanaman yang dipanen berkali-kali (lebih dari satu kali)/belum habis.
 - a. Tanaman yang dipanen sekaligus/habis/ dibongkar adalah tanaman yang sehabis
6. *Medicinal plants are plants which are useful for medicine, cosmetics, and health. It is consumed from part of the plant, such as leaf, flower, fruit, tuber, and root.*
7. *Ornamental plants are plants which have a beauty value, either in shape, colour of leaf or crown of flower, and they are often used as a yard decorator.*
8. *The Agriculture Survey for Horticulture collects the information on the planted area, harvested area (for annual fruits is the number of production plant), production, damaged area, plant area in the end of period, and price on the farm-gate level.*
9. *Harvested area is area which vegetable, fruit, medicinal and ornamental plant of crop harvested during the period of report.*
10. *Harvested area of vegetables: area of entirely harvested/demolished plant and plant that is harvested several times/undemolished.*
 - a. *Entirely harvested/demolished plants are plants usually harvested once and demolished*

panen langsung dibongkar/ dicabut, terdiri dari bawang merah, bawang putih, bawang daun, kentang, kol/kubis, kembang kol, petsai/sawi, wortel, lobak, dan kacang merah.

- b. Tanaman yang dipanen berkali-kali (lebih dari satu kali)/belum habis adalah tanaman yang pemanenannya lebih dari satu kali dan biasanya dibongkar apabila panen terakhir sudah tidak memadai lagi, terdiri dari: kacang panjang, cabai besar, cabai rawit, jamur, tomat, terung, buncis, ketimun, labu siam, kangkung, bayam, melon, semangka, dan blewah.

11. Produksi adalah hasil menurut bentuk produk dari setiap tanaman sayuran, buah-buahan, biofarmaka, dan tanaman hias yang diambil berdasarkan luas yang dipanen/tanaman yang menghasilkan pada bulan/triwulan laporan.

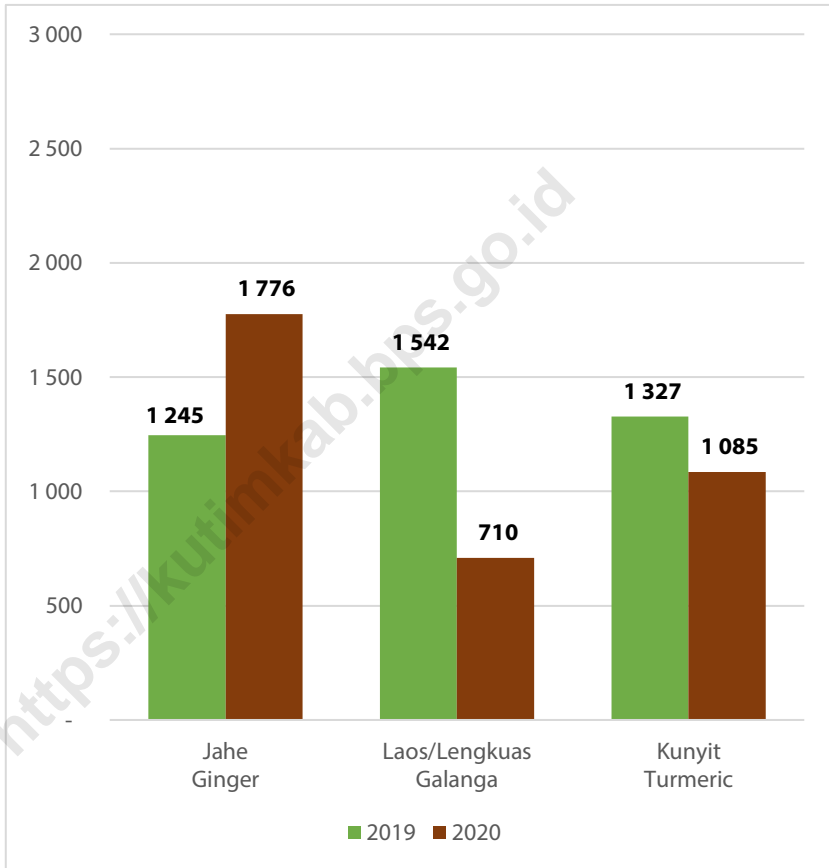
to be substituted by other plants, consisting of: shallots, garlic, wlech onion, potato, cabbage, cauliflower, chinese cabbage, carrots, radish, and red beans.

- b. Plants that are harvested several times/undemolished are plants usually harvested more than once and demolished in the case that the last harvest was economically not profitable. They consist of: yardlong beans, chili, small chili, mushroom, tomatoes, eggplant, green beans, cucumber, chayote, kangkong, spinach, melon, watermelon, and cantalaupe.*

11. *Production is the standard production quantity form of vegetable, fruit, medicinal and ornamental plant based on harvested area/the number of production plants reported monthly/quarterly.*

Gambar 5.1
Figures

Produksi Tanaman Biofarmaka Menurut Jenis Tanaman di Kabupaten Kutai Timur (kg), 2019 dan 2020
Production of Medicinal Plants by Kind of Plant in Kutai Timur Regency (kg), 2019 and 2020



Sumber/Source: BPS, Statistik Pertanian Hortikultura SPH-TBF
BPS-Statistics Indonesia, Agricultural Statistic for Horticulture SPH-TBF

**5.1 TANAMAN PANGAN
FOOD CROPS**

Tabel 5.1.1 Luas Panen Tanaman Pangan Menurut Kecamatan dan Jenis Tanaman di Kabupaten Kutai Timur, 2020 dan 2021
Harvested Area of Food Crops by Subdistrict and Kind of Plant in Kutai Timur Regency, 2020 and 2021

Kecamatan Subdistrict	Padi Sawah Irigasi Wet Land Irrigation Paddy (ha/ha)		Padi Sawah Non Irigasi Wet Land Non-Irrigation Paddy (ha/ha)	
	2020	2021	2020	2021
(1)	(2)	(3)	(4)	(5)
Muara Ancalong				
Busang				
Long Mesangat				
Muara Wahau				
Telen				
Kongbeng				
Muara Bengkal				
Batu Ampar				
Sanggatta Utara				
Bengalon				
Teluk Pandan				
Sanggatta Selatan				
Rantau Pulung				
Sangkulirang				
Kaliorang				
Sandaran				
Kaubun				
Karangan				
Kutai Timur				

Lanjutan Tabel/*Continued Table* 5.1.1

Kecamatan <i>Subdistrict</i>	Padi Ladang/ <i>Dry Land Paddy</i> (ha/ha)		Jagung ¹ / <i>Corn</i> ¹ (ha/ha)	
	2020	2021	2020	2021
(1)	(6)	(7)	(8)	(9)
Muara Ancalong				
Busang				
Long Mesangat				
Muara Wahau				
Telen				
Kongbeng				
Muara Bengkal				
Batu Ampar				
Sanggata Utara				
Bengalon				
Teluk Pandan				
Sanggata Selatan				
Rantau Pulung				
Sangkulirang				
Kaliorang				
Sandaran				
Kaubun				
Karangan				
Kutai Timur				

Lanjutan Tabel/Continued Table 5.1.1

Kecamatan Subdistrict	Ubi Kayu/Cassava (ha/ha)		Ketela Rambat/Sweet Potatoes (ha/ha)	
	2020	2021	2020	2021
(1)	(10)	(11)	(12)	(13)
Muara Ancalong				
Busang				
Long Mesangat				
Muara Wahau				
Telen				
Kongbeng				
Muara Bengkal				
Batu Ampar				
Sangatta Utara				
Bengalon				
Teluk Pandan				
Sangatta Selatan				
Rantau Pulung				
Sangkulirang				
Kaliorang				
Sandaran				
Kaubun				
Karangan				
Kutai Timur				

Lanjutan Tabel/*Continued Table* 5.1.1

Kecamatan Subdistrict	Talas/Tuberous (ha/ha)		Umbi-umbian Lainnya Sweet Potatoes (ha/ha)	
	2020	2021	2020	2021
(1)	(14)	(15)	(16)	(17)
Muara Ancalong				
Busang				
Long Mesangat				
Muara Wahau				
Telen				
Kongbeng				
Muara Bengkal				
Batu Ampar				
Sanggata Utara				
Bengalon				
Teluk Pandan				
Sanggata Selatan				
Rantau Pulung				
Sangkulirang				
Kaliorang				
Sandaran				
Kaubun				
Karangan				
Kutai Timur				

Lanjutan Tabel/Continued Table 5.1.1

Kecamatan Subdistrict	Kacang Tanah/Peanuts (ha/ha)		Kacang Hijau Mung Beans (ha/ha)	
	2020	2021	2020	2021
(1)	(18)	(19)	(20)	(21)
Muara Ancalong				
Busang				
Long Mesangat				
Muara Wahau				
Telen				
Kongbeng				
Muara Bengkal				
Batu Ampar				
Sanggata Utara				
Bengalon				
Teluk Pandan				
Sanggata Selatan				
Rantau Pulung				
Sangkulirang				
Kaliorang				
Sandaran				
Kaubun				
Karangan				
Kutai Timur				

Lanjutan Tabel/*Continued Table* 5.1.1

Kecamatan <i>Subdistrict</i>	Kedelai/Soybean (ha/ha)		Kacang-kacangan Lainnya/ <i>Other Nuts</i> (ha/ha)	
	2020	2021	2020	2021
(1)	(22)	(23)	(24)	(25)
Muara Ancalong				
Busang				
Long Mesangat				
Muara Wahau				
Telen				
Kongbeng				
Muara Bengkal				
Batu Ampar				
Sanggatta Utara				
Bengalon				
Teluk Pandan				
Sanggatta Selatan				
Rantau Pulung				
Sangkulirang				
Kaliorang				
Sandaran				
Kaubun				
Karangan				
Kutai Timur				

Catatan/Note: ¹ Dipanen muda/*Early harvested*

Sumber/Source: Dinas Pertanian Kabupaten Kutai Timur/*Departement of Agriculture of Kutai Timur Regency*

Tabel
Table 5.1.2

Produksi Tanaman Pangan Menurut Kecamatan dan Jenis Tanaman di Kabupaten Kutai Timur, 2020 dan 2021
Production of Food Crops by Subdistrict and Kind of Plant in Kutai Timur Regency, 2020 and 2021

Kecamatan Subdistrict	Padi Sawah Irigasi Wet Land Irrigation Paddy (ton/ton)		Padi Sawah Non Irigasi Wet Land Non-Irrigation Paddy (ton/ton)	
	2020	2021	2020	2021
(1)	(2)	(3)	(4)	(5)
Muara Ancalong				
Busang				
Long Mesangat				
Muara Wahau				
Telen				
Kongbeng				
Muara Bengkal				
Batu Ampar				
Sanggata Utara				
Bengalon				
Teluk Pandan				
Sanggata Selatan				
Rantau Pulung				
Sangkulirang				
Kaliorang				
Sandaran				
Kaubun				
Karangan				
Kutai Timur				

Lanjutan Tabel/*Continued Table* 5.1.2

Kecamatan <i>Subdistrict</i>	Padi Ladang/ <i>Dry Land Paddy</i> (ton/ton)		Jagung ¹ / <i>Corn</i> ¹ (ton/ton)	
	2020	2021	2020	2021
(1)	(6)	(7)	(8)	(9)
Muara Ancalong				
Busang				
Long Mesangat				
Muara Wahau				
Telen				
Kongbeng				
Muara Bengkal				
Batu Ampar				
Sanggata Utara				
Bengalon				
Teluk Pandan				
Sanggata Selatan				
Rantau Pulung				
Sangkulirang				
Kaliorang				
Sandaran				
Kaubun				
Karangan				
Kutai Timur				

Lanjutan Tabel/Continued Table 5.1.2

Kecamatan Subdistrict	Ubi Kayu/Cassava (ton/ton)		Ketela Rambat/Sweet Potatoes (ton/ton)	
	2020	2021	2020	2021
(1)	(10)	(11)	(12)	(13)
Muara Ancalong				
Busang				
Long Mesangat				
Muara Wahau				
Telen				
Kongbeng				
Muara Bengkal				
Batu Ampar				
Sanggata Utara				
Bengalon				
Teluk Pandan				
Sanggata Selatan				
Rantau Pulung				
Sangkulirang				
Kaliorang				
Sandaran				
Kaubun				
Karangan				
Kutai Timur				

Lanjutan Tabel/*Continued Table* 5.1.2

Kecamatan Subdistrict	Talas/Tuberous (ton/ton)		Umbi-umbian Lainnya Sweet Potatoes (ton/ton)	
	2020	2021	2020	2021
(1)	(14)	(15)	(16)	(17)
Muara Ancalong				
Busang				
Long Mesangat				
Muara Wahau				
Telen				
Kongbeng				
Muara Bengkal				
Batu Ampar				
Sanggata Utara				
Bengalon				
Teluk Pandan				
Sanggata Selatan				
Rantau Pulung				
Sangkulirang				
Kaliorang				
Sandaran				
Kaubun				
Karangan				
Kutai Timur				

Lanjutan Tabel/Continued Table 5.1.2

Kecamatan Subdistrict	Kacang Tanah/Peanuts (ton/ton)		Kacang Hijau Mung Beans (ton/ton)	
	2020	2021	2020	2021
(1)	(18)	(19)	(20)	(21)
Muara Ancalong				
Busang				
Long Mesangat				
Muara Wahau				
Telen				
Kongbeng				
Muara Bengkal				
Batu Ampar				
Sanggata Utara				
Bengalon				
Teluk Pandan				
Sanggata Selatan				
Rantau Pulung				
Sangkulirang				
Kaliorang				
Sandaran				
Kaubun				
Karangan				
Kutai Timur				

Lanjutan Tabel/*Continued Table* 5.1.2

Kecamatan <i>Subdistrict</i>	Kedelai/ <i>Soybean</i> (ton/ton)		Kacang-kacangan Lainnya/ <i>Other Nuts</i> (ton/ton)	
	2020	2021	2020	2021
(1)	(22)	(23)	(24)	(25)
Muara Ancalong				
Busang				
Long Mesangat				
Muara Wahau				
Telen				
Kongbeng				
Muara Bengkal				
Batu Ampar				
Sanggatta Utara				
Bengalon				
Teluk Pandan				
Sanggatta Selatan				
Rantau Pulung				
Sangkulirang				
Kaliorang				
Sandaran				
Kaubun				
Karangan				
Kutai Timur				

Catatan/*Note*: ¹ Dipanen muda/*Early harvested*

Sumber/*Source*: Dinas Pertanian Kabupaten Kutai Timur/*Departement of Agriculture of Kutai Timur Regency*

5.2 HORTIKULTURA
HORTICULTURE

Tabel 5.2.1 **Luas Panen Tanaman Sayuran Menurut Kecamatan dan Jenis Tanaman di Kabupaten Kutai Timur, 2020 dan 2021**
Harvested Area of Vegetables by Subdistrict and Kind of Plant in Kutai Timur Regency, 2020 and 2021

Kecamatan Subdistrict	Bawang Daun/Scallion (ha/ha)		Bawang Merah/Shallot (ha/ha)	
	2020	2021	2020	2021
(1)	(2)	(3)	(4)	(5)
Muara Ancalong				
Busang				
Long Mesangat				
Muara Wahau				
Telen				
Kongbeng				
Muara Bengkal				
Batu Ampar				
Sanggatta Utara				
Bengalon				
Teluk Pandan				
Sanggatta Selatan				
Rantau Pulung				
Sangkulirang				
Kaliorang				
Sandaran				
Kaubun				
Karangan				
Kutai Timur				

Lanjutan Tabel/*Continued Table 5.2.1*

Kecamatan Subdistrict	Bawang Putih/Garlic (ha/ha)		Bayam/Spinach (ha/ha)	
	2020	2021	2020	2021
(1)	(6)	(7)	(8)	(9)
Muara Ancalong				
Busang				
Long Mesangat				
Muara Wahau				
Telen				
Kongbeng				
Muara Bengkal				
Batu Ampar				
Sangatta Utara				
Bengalon				
Teluk Pandan				
Sangatta Selatan				
Rantau Pulung				
Sangkulirang				
Kaliorang				
Sandaran				
Kaubun				
Karangan				
Kutai Timur				

Lanjutan Tabel/Continued Table 5.2.1

Kecamatan Subdistrict	Blewah/Blewah (ha/ha)		Buncis/String Bean (ha/ha)	
	2020	2021	2020	2021
(1)	(10)	(11)	(12)	(13)
Muara Ancalong				
Busang				
Long Mesangat				
Muara Wahau				
Telen				
Kongbeng				
Muara Bengkal				
Batu Ampar				
Sanggata Utara				
Bengalon				
Teluk Pandan				
Sanggata Selatan				
Rantau Pulung				
Sangkulirang				
Kaliorang				
Sandaran				
Kaubun				
Karangan				
Kutai Timur				

Lanjutan Tabel/*Continued Table* 5.2.1

Kecamatan <i>Subdistrict</i>	Cabai Besar/ <i>Chili/Big Chili</i> (ha/ha)		Cabai Rawit <i>Chili/Cayenne Pepper</i> (ha/ha)	
	2020	2021	2020	2021
(1)	(14)	(15)	(16)	(17)
Muara Ancalong				
Busang				
Long Mesangat				
Muara Wahau				
Telen				
Kongbeng				
Muara Bengkal				
Batu Ampar				
Sanggata Utara				
Bengalon				
Teluk Pandan				
Sanggata Selatan				
Rantau Pulung				
Sangkulirang				
Kaliorang				
Sandaran				
Kaubun				
Karangan				
Kutai Timur				

Lanjutan Tabel/Continued Table 5.2.1

Kecamatan Subdistrict	Jamur/Mushrooms (ha/ha)		Kacang Merah/Red Beans (ha/ha)	
	2020	2021	2020	2021
(1)	(18)	(19)	(20)	(21)
Muara Ancalong				
Busang				
Long Mesangat				
Muara Wahau				
Telen				
Kongbeng				
Muara Bengkal				
Batu Ampar				
Sanggata Utara				
Bengalon				
Teluk Pandan				
Sanggata Selatan				
Rantau Pulung				
Sangkulirang				
Kaliorang				
Sandaran				
Kaubun				
Karangan				
Kutai Timur				

Lanjutan Tabel/*Continued Table* 5.2.1

Kecamatan <i>Subdistrict</i>	Kacang Panjang/ <i>Long Beans</i> (ha/ha)		Kangkung/ <i>Water Spinach</i> (ha/ha)	
	2020	2021	2020	2021
(1)	(22)	(23)	(24)	(25)
Muara Ancalong				
Busang				
Long Mesangat				
Muara Wahau				
Telen				
Kongbeng				
Muara Bengkal				
Batu Ampar				
Sanggata Utara				
Bengalon				
Teluk Pandan				
Sanggata Selatan				
Rantau Pulung				
Sangkulirang				
Kaliorang				
Sandaran				
Kaubun				
Karangan				
Kutai Timur				

Lanjutan Tabel/Continued Table 5.2.1

Kecamatan Subdistrict	Kembang Kol/Cauliflower (ha/ha)		Kentang/Potato (ha/ha)	
	2020	2021	2020	2021
(1)	(26)	(27)	(28)	(29)
Muara Ancalong				
Busang				
Long Mesangat				
Muara Wahau				
Telen				
Kongbeng				
Muara Bengkal				
Batu Ampar				
Sanggata Utara				
Bengalon				
Teluk Pandan				
Sanggata Selatan				
Rantau Pulung				
Sangkulirang				
Kaliorang				
Sandaran				
Kaubun				
Karangan				
Kutai Timur				

Lanjutan Tabel/*Continued Table* 5.2.1

Kecamatan <i>Subdistrict</i>	Ketimun/Cucumber (ha/ha)		Kubis/Cabbage (ha/ha)	
	2020	2021	2020	2021
(1)	(30)	(31)	(32)	(33)
Muara Ancalong				
Busang				
Long Mesangat				
Muara Wahau				
Telen				
Kongbeng				
Muara Bengkal				
Batu Ampar				
Sanggata Utara				
Bengalon				
Teluk Pandan				
Sanggata Selatan				
Rantau Pulung				
Sangkulirang				
Kaliorang				
Sandaran				
Kaubun				
Karangan				
Kutai Timur				

Lanjutan Tabel/Continued Table 5.2.1

Kecamatan Subdistrict	Labu Siam/Chayote (ha/ha)		Lobak/Radish (ha/ha)	
	2020	2021	2020	2021
(1)	(34)	(35)	(36)	(37)
Muara Ancalong				
Busang				
Long Mesangat				
Muara Wahau				
Telen				
Kongbeng				
Muara Bengkal				
Batu Ampar				
Sanggata Utara				
Bengalon				
Teluk Pandan				
Sanggata Selatan				
Rantau Pulung				
Sangkulirang				
Kaliorang				
Sandaran				
Kaubun				
Karangan				
Kutai Timur				

Lanjutan Tabel/*Continued Table* 5.2.1

Kecamatan <i>Subdistrict</i>	Melon/ <i>Melon</i> (ha/ha)		Paprika/ <i>Bell Pepper</i> (ha/ha)	
	2020	2021	2020	2021
(1)	(38)	(39)	(40)	(41)
Muara Ancalong				
Busang				
Long Mesangat				
Muara Wahau				
Telen				
Kongbeng				
Muara Bengkal				
Batu Ampar				
Sanggata Utara				
Bengalon				
Teluk Pandan				
Sanggata Selatan				
Rantau Pulung				
Sangkulirang				
Kaliorang				
Sandaran				
Kaubun				
Karangan				
Kutai Timur				

Lanjutan Tabel/Continued Table 5.2.1

Kecamatan Subdistrict	Petsai/Sawi/ Chinese Cabbage/Mustard Green (ha/ha)		Semangka/Water Melon (ha/ha)	
	2020	2021	2020	2021
(1)	(42)	(43)	(44)	(45)
Muara Ancalong				
Busang				
Long Mesangat				
Muara Wahau				
Telen				
Kongbeng				
Muara Bengkal				
Batu Ampar				
Sanggata Utara				
Bengalon				
Teluk Pandan				
Sanggata Selatan				
Rantau Pulung				
Sangkulirang				
Kaliorang				
Sandaran				
Kaubun				
Karangan				
Kutai Timur				

Lanjutan Tabel/*Continued Table* 5.2.1

Kecamatan <i>Subdistrict</i>	Stroberi/ <i>Strawberry</i> (ha/ha)		Terung/ <i>Eggplant</i> (ha/ha)	
	2020	2021	2020	2021
(1)	(46)	(47)	(48)	(49)
Muara Ancalong				
Busang				
Long Mesangat				
Muara Wahau				
Telen				
Kongbeng				
Muara Bengkal				
Batu Ampar				
Sanggata Utara				
Bengalon				
Teluk Pandan				
Sanggata Selatan				
Rantau Pulung				
Sangkulirang				
Kaliorang				
Sandaran				
Kaubun				
Karangan				
Kutai Timur				

Lanjutan Tabel/Continued Table 5.2.1

Kecamatan Subdistrict	Tomat/Tomato (ha/ha)		Wortel/Carrot (ha/ha)	
	2020	2021	2020	2021
(1)	(50)	(51)	(52)	(53)
Muara Ancalong				
Busang				
Long Mesangat				
Muara Wahau				
Telen				
Kongbeng				
Muara Bengkal				
Batu Ampar				
Sanggata Utara				
Bengalon				
Teluk Pandan				
Sanggata Selatan				
Rantau Pulung				
Sangkulirang				
Kaliorang				
Sandaran				
Kaubun				
Karangan				
Kutai Timur				

Sumber/Source: BPS, Statistik Pertanian Hortikultura SPH-SBS/BPS-Statistics Indonesia, Agricultural Statistic for Horticulture SPH-SBS

Tabel
Table 5.2.2

Produksi Tanaman Sayuran Menurut Kecamatan dan Jenis Tanaman di Kabupaten Kutai Timur, 2020 dan 2021
Production of Vegetables by Subdistrict and Kind of Plant in Kutai Timur Regency, 2020 and 2021

Kecamatan Subdistrict	Bawang Daun/Scallion (kw/qui)		Bawang Merah/Shallots (kw/qui)	
	2020	2021	2020	2021
(1)	(2)	(3)	(4)	(5)
Muara Ancalong				
Busang				
Long Mesangat				
Muara Wahau				
Telen				
Kongbeng				
Muara Bengkal				
Batu Ampar				
Sanggata Utara				
Bengalon				
Teluk Pandan				
Sanggata Selatan				
Rantau Pulung				
Sangkulirang				
Kaliorang				
Sandaran				
Kaubun				
Karangan				
Kutai Timur				

Lanjutan Tabel/Continued Table 5.2.2

Kecamatan Subdistrict	Bawang Putih/Garlic (kw/qui)		Bayam/Spinach (kw/qui)	
	2020	2021	2020	2021
(1)	(6)	(7)	(8)	(9)
Muara Ancalong				
Busang				
Long Mesangat				
Muara Wahau				
Telen				
Kongbeng				
Muara Bengkal				
Batu Ampar				
Sanggata Utara				
Bengalon				
Teluk Pandan				
Sanggata Selatan				
Rantau Pulung				
Sangkulirang				
Kaliorang				
Sandaran				
Kaubun				
Karangan				
Kutai Timur				

Lanjutan Tabel/*Continued Table* 5.2.2

Kecamatan <i>Subdistrict</i>	Blewah/Blewah (kw/ <i>qui</i>)		Buncis/ <i>String Bean</i> (kw/ <i>qui</i>)	
	2020	2021	2020	2021
(1)	(10)	(11)	(12)	(13)
Muara Ancalong				
Busang				
Long Mesangat				
Muara Wahau				
Telen				
Kongbeng				
Muara Bengkal				
Batu Ampar				
Sanggata Utara				
Bengalon				
Teluk Pandan				
Sanggata Selatan				
Rantau Pulung				
Sangkulirang				
Kaliorang				
Sandaran				
Kaubun				
Karangan				
Kutai Timur				

Lanjutan Tabel/Continued Table 5.2.2

Kecamatan Subdistrict	Cabai Besar/Chili/Big Chili (kw/qui)		Cabai Rawit Chili/Cayenne Pepper (kw/qui)	
	2020	2021	2020	2021
(1)	(14)	(15)	(16)	(17)
Muara Ancalong				
Busang				
Long Mesangat				
Muara Wahau				
Telen				
Kongbeng				
Muara Bengkal				
Batu Ampar				
Sanggata Utara				
Bengalon				
Teluk Pandan				
Sanggata Selatan				
Rantau Pulung				
Sangkulirang				
Kaliorang				
Sandaran				
Kaubun				
Karangan				
Kutai Timur				

Lanjutan Tabel/*Continued Table 5.2.2*

Kecamatan Subdistrict	Jamur/Mushrooms (kg/kg)		Kacang Merah/Red Beans (kw/qui)	
	2020	2021	2020	2021
(1)	(18)	(19)	(20)	(21)
Muara Ancalong				
Busang				
Long Mesangat				
Muara Wahau				
Telen				
Kongbeng				
Muara Bengkal				
Batu Ampar				
Sanggata Utara				
Bengalon				
Teluk Pandan				
Sanggata Selatan				
Rantau Pulung				
Sangkulirang				
Kaliorang				
Sandaran				
Kaubun				
Karangan				
Kutai Timur				

Lanjutan Tabel/Continued Table 5.2.2

Kecamatan Subdistrict	Kacang Panjang/Long Beans (kw/qui)		Kangkung/Water Spinach (kw/qui)	
	2020	2021	2020	2021
(1)	(22)	(23)	(24)	(25)
Muara Ancalong				
Busang				
Long Mesangat				
Muara Wahau				
Telen				
Kongbeng				
Muara Bengkal				
Batu Ampar				
Sanggata Utara				
Bengalon				
Teluk Pandan				
Sanggata Selatan				
Rantau Pulung				
Sangkulirang				
Kaliorang				
Sandaran				
Kaubun				
Karangan				
Kutai Timur				

Lanjutan Tabel/*Continued Table 5.2.2*

Kecamatan <i>Subdistrict</i>	Kembang Kol/ <i>Cauliflower</i> (kw/ <i>qui</i>)		Kentang/ <i>Potato</i> (kw/ <i>qui</i>)	
	2020	2021	2020	2021
(1)	(26)	(27)	(28)	(29)
Muara Ancalong				
Busang				
Long Mesangat				
Muara Wahau				
Telen				
Kongbeng				
Muara Bengkal				
Batu Ampar				
Sanggata Utara				
Bengalon				
Teluk Pandan				
Sanggata Selatan				
Rantau Pulung				
Sangkulirang				
Kaliorang				
Sandaran				
Kaubun				
Karangan				
Kutai Timur				

Lanjutan Tabel/Continued Table 5.2.2

Kecamatan Subdistrict	Ketimun/Cucumber (kw/qui)		Kubis/Cabbage (kw/qui)	
	2020	2021	2020	2021
(1)	(30)	(31)	(32)	(33)
Muara Ancalong				
Busang				
Long Mesangat				
Muara Wahau				
Telen				
Kongbeng				
Muara Bengkal				
Batu Ampar				
Sanggata Utara				
Bengalon				
Teluk Pandan				
Sanggata Selatan				
Rantau Pulung				
Sangkulirang				
Kaliorang				
Sandaran				
Kaubun				
Karangan				
Kutai Timur				

Lanjutan Tabel/*Continued Table 5.2.2*

Kecamatan <i>Subdistrict</i>	Labu Siam/ <i>Chayote</i> (kw/ <i>qui</i>)		Lobak/ <i>Radish</i> (kw/ <i>qui</i>)	
	2020	2021	2020	2021
(1)	(34)	(35)	(36)	(37)
Muara Ancalong				
Busang				
Long Mesangat				
Muara Wahau				
Telen				
Kongbeng				
Muara Bengkal				
Batu Ampar				
Sanggata Utara				
Bengalon				
Teluk Pandan				
Sanggata Selatan				
Rantau Pulung				
Sangkulirang				
Kaliorang				
Sandaran				
Kaubun				
Karangan				
Kutai Timur				

Lanjutan Tabel/Continued Table 5.2.2

Kecamatan Subdistrict	Melon/Melon (kw/qui)		Paprika/Bell Pepper (kw/qui)	
	2020	2021	2020	2021
(1)	(38)	(39)	(40)	(41)
Muara Ancalong				
Busang				
Long Mesangat				
Muara Wahau				
Telen				
Kongbeng				
Muara Bengkal				
Batu Ampar				
Sangatta Utara				
Bengalon				
Teluk Pandan				
Sangatta Selatan				
Rantau Pulung				
Sangkulirang				
Kaliorang				
Sandaran				
Kaubun				
Karangan				
Kutai Timur				

Lanjutan Tabel/*Continued Table* 5.2.2

Kecamatan <i>Subdistrict</i>	Petsai/Sawi <i>Chinese Cabbage/Mustard Green</i> (kw/qui)		Semangka/Water Melon (kw/qui)	
	2020	2021	2020	2021
(1)	(42)	(43)	(44)	(45)
Muara Ancalong				
Busang				
Long Mesangat				
Muara Wahau				
Telen				
Kongbeng				
Muara Bengkal				
Batu Ampar				
Sanggata Utara				
Bengalon				
Teluk Pandan				
Sanggata Selatan				
Rantau Pulung				
Sangkulirang				
Kaliorang				
Sandaran				
Kaubun				
Karangan				
Kutai Timur				

Lanjutan Tabel/Continued Table 5.2.2

Kecamatan Subdistrict	Stroberi/Strawberry (kw/qui)		Terung/Eggplant (kw/qui)	
	2020	2021	2020	2021
(1)	(46)	(47)	(48)	(49)
Muara Ancalong				
Busang				
Long Mesangat				
Muara Wahau				
Telen				
Kongbeng				
Muara Bengkal				
Batu Ampar				
Sanggata Utara				
Bengalon				
Teluk Pandan				
Sanggata Selatan				
Rantau Pulung				
Sangkulirang				
Kaliorang				
Sandaran				
Kaubun				
Karangan				
Kutai Timur				

Lanjutan Tabel/*Continued Table* 5.2.2

Kecamatan <i>Subdistrict</i>	Tomat/ <i>Tomato</i> (<i>kw/qui</i>)		Wortel/ <i>Carrot</i> (<i>kw/qui</i>)	
	2020	2021	2020	2021
(1)	(50)	(51)	(52)	(53)
Muara Ancalong				
Busang				
Long Mesangat				
Muara Wahau				
Telen				
Kongbeng				
Muara Bengkal				
Batu Ampar				
Sanggata Utara				
Bengalon				
Teluk Pandan				
Sanggata Selatan				
Rantau Pulung				
Sangkulirang				
Kaliorang				
Sandaran				
Kaubun				
Karangan				
Kutai Timur				

Tabel
Table 5.2.3

Luas Panen Tanaman Sayuran dan Buah–Buahan Semusim Menurut Jenis Tanaman di Kabupaten Kutai Timur, 2019–2021
Harvested Area of Seasonal Vegetables and Fruits by Kind of Plant in Kutai Timur Regency, 2019–2021

Jenis Tanaman <i>Kind of Plants</i>	Satuan <i>Unit</i>	2019	2020	2021
(1)	(2)	(3)	(4)	(5)
Bawang Daun/ Wlech Onion	ha/ha			
Bawang Merah/ Shallot	ha/ha			
Bawang Putih/ Garlic	ha/ha			
Bayam/ Spinach	ha/ha			
Blewah/ Cantaloupe	ha/ha			
Buncis/ Green Bean	ha/ha			
Cabai Besar/ Chili (Capsicum Annum)	ha/ha			
Cabai Rawit/ Chili (Capsicum Frutescens)	ha/ha			
Jamur/ Mushroom	m ² /m ²			
Kacang Merah/ Red Bean	ha/ha			
Kacang Panjang/ Yardlong Bean	ha/ha			
Kangkung/ Kangkong	ha/ha			
Kembang Kol/ Cauliflower	ha/ha			
Kentang/ Potato	ha/ha			
Ketimun/ Cucumber	ha/ha			
Kubis/ Cabbage	ha/ha			
Labu Siam/ Chayote	ha/ha			
Lobak/ Radish	ha/ha			
Melon/ Melon	ha/ha			
Paprika/ Bell Pepper	ha/ha			
Petsai/ Chinese Cabbage	ha/ha			
Semangka/ Watermelon	ha/ha			
Stroberi/ Strawberry	ha/ha			
Terung/ Eggplant	ha/ha			
Tomat/ Tomato	ha/ha			
Wortel/ Carrot	ha/ha			

Sumber/Source: BPS, Statistik Pertanian Hortikultura SPH-SBS/BPS-Statistics Indonesia, Agricultural Statistic for Horticulture SPH-SBS

Tabel
Table 5.2.4**Produksi Tanaman Sayuran dan Buah–Buahan Semusim
Menurut Jenis Tanaman di Kabupaten Kutai Timur,
2019–2021*****Production of Seasonal Vegetables and Fruits by Kind of
Plant in Kutai Timur Regency, 2019–2021***

Jenis Tanaman <i>Kind of Plants</i>	Satuan <i>Unit</i>	2019	2020	2021
(1)	(2)	(3)	(4)	(5)
Bawang Daun/ Wlech Onion	kw/qui			
Bawang Merah/ Shallot	kw/qui			
Bawang Putih/ Garlic	kw/qui			
Bayam/ Spinach	kw/qui			
Blewah/ Cantaloupe	kw/qui			
Buncis/ Green Bean	kw/qui			
Cabai Besar/ Chili (Capsicum Annum)	kw/qui			
Cabai Rawit/ Chili (Capsicum Frutescens)	kw/qui			
Jamur/ Mushroom	kg/kg			
Kacang Merah/ Red Bean	kw/qui			
Kacang Panjang/ Yardlong Bean	kw/qui			
Kangkung/ Kangkong	kw/qui			
Kembang Kol/ Cauliflower	kw/qui			
Kentang/ Potato	kw/qui			
Ketimun/ Cucumber	kw/qui			
Kubis/ Cabbage	kw/qui			
Labu Siam/ Chayote	kw/qui			
Lobak/ Radish	kw/qui			
Melon/ Melon	kw/qui			
Paprika/ Bell Pepper	kw/qui			
Petsai/ Chinese Cabbage	kw/qui			
Semangka/ Watermelon	kw/qui			
Stroberi/ Strawberry	kw/qui			
Terung/ Eggplant	kw/qui			
Tomat/ Tomato	kw/qui			
Wortel/ Carrot	kw/qui			

Sumber/Source: BPS, Statistik Pertanian Hortikultura SPH-SBS/BPS-Statistics Indonesia, Agricultural Statistic for Horticulture SPH-SBS

Tabel
Table 5.2.5

Luas Panen Tanaman Biofarmaka Menurut Kecamatan dan Jenis Tanaman di Kabupaten Kutai Timur, 2020 dan 2021
Harvested Area of Medicinal Plants by Subdistrict and Kind of Plant in Kutai Timur Regency, 2020 and 2021

Kecamatan Subdistrict	Dlingo/Dringo/Calamus (m ² /m ²)		Jahe/Ginger (m ² /m ²)	
	2020	2021	2020	2021
(1)	(2)	(3)	(4)	(5)
Muara Ancalong				
Busang				
Long Mesangat				
Muara Wahau				
Telen				
Kongbeng				
Muara Bengkal				
Batu Ampar				
Sanggata Utara				
Bengalon				
Teluk Pandan				
Sanggata Selatan				
Rantau Pulung				
Sangkulirang				
Kaliorang				
Sandaran				
Kaubun				
Karangan				
Kutai Timur				

Lanjutan Tabel/*Continued Table* 5.2.5

Kecamatan <i>Subdistrict</i>	Kapulaga/ <i>Java Cardamom</i> (m ² /m ²)		Keji Beling/ <i>Verbenaceae</i> (m ² /m ²)	
	2020	2021	2020	2021
(1)	(6)	(7)	(8)	(9)
Muara Ancalong				
Busang				
Long Mesangat				
Muara Wahau				
Telen				
Kongbeng				
Muara Bengkal				
Batu Ampar				
Sangatta Utara				
Bengalon				
Teluk Pandan				
Sangatta Selatan				
Rantau Pulung				
Sangkulirang				
Kaliorang				
Sandaran				
Kaubun				
Karangan				
Kutai Timur				

Lanjutan Tabel/Continued Table 5.2.5

Kecamatan Subdistrict	Kencur/East Indian Galangal (m ² /m ²)		Kunyit/Turmeric (m ² /m ²)	
	2020	2021	2020	2021
(1)	(10)	(11)	(12)	(13)
Muara Ancalong				
Busang				
Long Mesangat				
Muara Wahau				
Telen				
Kongbeng				
Muara Bengkal				
Batu Ampar				
Sanggata Utara				
Bengalon				
Teluk Pandan				
Sanggata Selatan				
Rantau Pulung				
Sangkulirang				
Kaliorang				
Sandaran				
Kaubun				
Karangan				
Kutai Timur				

Lanjutan Tabel/*Continued Table* 5.2.5

Kecamatan <i>Subdistrict</i>	Laos/Lengkuas/ <i>Galanga</i> (m ² /m ²)		Lempuyang/ <i>Zingiber Aromaticum</i> (m ² /m ²)	
	2020	2021	2020	2021
(1)	(14)	(15)	(16)	(17)
Muara Ancalong				
Busang				
Long Mesangat				
Muara Wahau				
Telen				
Kongbeng				
Muara Bengkal				
Batu Ampar				
Sangatta Utara				
Bengalon				
Teluk Pandan				
Sangatta Selatan				
Rantau Pulung				
Sangkulirang				
Kaliorang				
Sandaran				
Kaubun				
Karangan				
Kutai Timur				

Lanjutan Tabel/Continued Table 5.2.5

Kecamatan Subdistrict	Lidah Buaya/Aloevera (m ² /m ²)		Mahkota Dewa/Phaleria Macrocarpa (pohon/tree)	
	2020	2021	2020	2021
(1)	(18)	(19)	(20)	(21)
Muara Ancalong				
Busang				
Long Mesangat				
Muara Wahau				
Telen				
Kongbeng				
Muara Bengkal				
Batu Ampar				
Sanggatta Utara				
Bengalon				
Teluk Pandan				
Sanggatta Selatan				
Rantau Pulung				
Sangkulirang				
Kaliorang				
Sandaran				
Kaubun				
Karangan				
Kutai Timur				

Lanjutan Tabel/*Continued Table* 5.2.5

Kecamatan <i>Subdistrict</i>	Mengkudu/Pace/ <i>Indian Mulberry</i> (pohon/tree)		Sambiloto/ <i>King of Bitter</i> (m ² /m ²)	
	2020	2021	2020	2021
(1)	(22)	(23)	(24)	(25)
Muara Ancalong				
Busang				
Long Mesangat				
Muara Wahau				
Telen				
Kongbeng				
Muara Bengkal				
Batu Ampar				
Sangatta Utara				
Bengalon				
Teluk Pandan				
Sangatta Selatan				
Rantau Pulung				
Sangkulirang				
Kaliorang				
Sandaran				
Kaubun				
Karangan				
Kutai Timur				

Lanjutan Tabel/Continued Table 5.2.5

Kecamatan Subdistrict	Temuireng/Black Turmeric (m ² /m ²)		Temukunci/Chinese Keys (m ² /m ²)		Temulawak/Java Turmeric (m ² /m ²)	
	2020	2021	2020	2021	2020	2021
(1)	(26)	(27)	(28)	(29)	(30)	(31)
Muara Ancalong						
Busang						
Long Mesangat						
Muara Wahau						
Telen						
Kongbeng						
Muara Bengkal						
Batu Ampar						
Sanggatta Utara						
Bengalon						
Teluk Pandan						
Sanggatta Selatan						
Rantau Pulung						
Sangkulirang						
Kaliorang						
Sandaran						
Kaubun						
Karangan						
Kutai TImur						

Sumber/Source: BPS, Statistik Pertanian Hortikultura SPH-TBF/BPS-Statistics Indonesia, Agricultural Statistic for Horticulture SPH-TBF

Tabel
Table 5.2.6

Produksi Tanaman Biofarmaka Menurut Kecamatan dan Jenis Tanaman di Kabupaten Kutai Timur, 2020 dan 2021

Production of Medicinal Plants by Subdistrict and Kind of Plant in Kutai Timur Regency, 2020 and 2021

Kecamatan Subdistrict	Dlingo/Dringo/Calamus (kg/kg)		Jahe/Ginger (kg/kg)	
	2020	2021	2020	2021
(1)	(2)	(3)	(4)	(5)
Muara Ancalong				
Busang				
Long Mesangat				
Muara Wahau				
Telen				
Kongbeng				
Muara Bengkal				
Batu Ampar				
Sanggata Utara				
Bengalon				
Teluk Pandan				
Sanggata Selatan				
Rantau Pulung				
Sangkulirang				
Kaliorang				
Sandaran				
Kaubun				
Karangan				
Kutai Timur				

Lanjutan Tabel/Continued Table 5.2.6

Kecamatan Subdistrict	Kapulaga/Java Cardamom (kg/kg)		Keji Beling/Verbenaceae (kg/kg)	
	2020	2021	2020	2021
(1)	(6)	(7)	(8)	(9)
Muara Ancalong				
Busang				
Long Mesangat				
Muara Wahau				
Telen				
Kongbeng				
Muara Bengkal				
Batu Ampar				
Sangatta Utara				
Bengalon				
Teluk Pandan				
Sangatta Selatan				
Rantau Pulung				
Sangkulirang				
Kaliorang				
Sandaran				
Kaubun				
Karangan				
Kutai Timur				

Lanjutan Tabel/*Continued Table 5.2.6*

Kecamatan <i>Subdistrict</i>	Kencur/ <i>East Indian Galangal</i> (kg/kg)		Kunyit/ <i>Turmeric</i> (kg/kg)	
	2020	2021	2020	2021
(1)	(10)	(11)	(12)	(13)
Muara Ancalong				
Busang				
Long Mesangat				
Muara Wahau				
Telen				
Kongbeng				
Muara Bengkal				
Batu Ampar				
Sangatta Utara				
Bengalon				
Teluk Pandan				
Sangatta Selatan				
Rantau Pulung				
Sangkulirang				
Kaliorang				
Sandaran				
Kaubun				
Karangan				
Kutai Timur				

Lanjutan Tabel/Continued Table 5.2.6

Kecamatan Subdistrict	Laos/Lengkuas/Galanga (kg/kg)		Lempuyang/Zingiber Aromaticum (kg/kg)	
	2020	2021	2020	2021
(1)	(14)	(15)	(16)	(17)
Muara Ancalong				
Busang				
Long Mesangat				
Muara Wahau				
Telen				
Kongbeng				
Muara Bengkal				
Batu Ampar				
Sanggatta Utara				
Bengalon				
Teluk Pandan				
Sanggatta Selatan				
Rantau Pulung				
Sangkulirang				
Kaliorang				
Sandaran				
Kaubun				
Karangan				
Kutai Timur				

Lanjutan Tabel/*Continued Table* 5.2.6

Kecamatan <i>Subdistrict</i>	Lidah Buaya/ <i>Aloevera</i> (kg/kg)		Mahkota Dewa/ <i>Phaleria Macrocarpa</i> (kg/kg)	
	2020	2021	2020	2021
(1)	(18)	(19)	(20)	(21)
Muara Ancalong				
Busang				
Long Mesangat				
Muara Wahau				
Telen				
Kongbeng				
Muara Bengkal				
Batu Ampar				
Sangatta Utara				
Bengalon				
Teluk Pandan				
Sangatta Selatan				
Rantau Pulung				
Sangkulirang				
Kaliorang				
Sandaran				
Kaubun				
Karangan				
Kutai Timur				

Lanjutan Tabel/Continued Table 5.2.6

Kecamatan Subdistrict	Mengkudu/Pace/Indian Mulberry (kg/kg)		Sambiloto/King of Bitter (kg/kg)	
	2020	2021	2020	2021
(1)	(22)	(23)	(24)	(25)
Muara Ancalong				
Busang				
Long Mesangat				
Muara Wahau				
Telen				
Kongbeng				
Muara Bengkal				
Batu Ampar				
Sanggatta Utara				
Bengalon				
Teluk Pandan				
Sanggatta Selatan				
Rantau Pulung				
Sangkulirang				
Kaliorang				
Sandaran				
Kaubun				
Karangan				
Kutai Timur				

Lanjutan Tabel/*Continued Table* 5.2.6

Kecamatan <i>Subdistrict</i>	Temuireng/ <i>Black Turmeric</i> (kg/kg)		Temukunci/ <i>Chinese Keys</i> (kg/kg)		Temulawak/ <i>Java Turmeric</i> (kg/kg)	
	2020	2021	2020	2021	2020	2021
(1)	(26)	(27)	(28)	(29)	(30)	(31)
Muara Ancalong						
Busang						
Long Mesangat						
Muara Wahau						
Telen						
Kongbeng						
Muara Bengkal						
Batu Ampar						
Sangatta Utara						
Bengalon						
Teluk Pandan						
Sangatta Selatan						
Rantau Pulung						
Sangkulirang						
Kaliorang						
Sandaran						
Kaubun						
Karangan						
Kutai Timur						

Sumber/*Source*: BPS, Statistik Pertanian Hortikultura SPH-TBF/*BPS-Statistics Indonesia, Agricultural Statistic for Horticulture SPH-TBF*

Tabel
Table 5.2.7

**Luas Panen Tanaman Biofarmaka Menurut Jenis Tanaman
di Kabupaten Kutai Timur, 2019–2021**
**Harvested Area of Medicinal Plants by Kind of Plant in Kutai
Timur Regency, 2019–2021**

Jenis Tanaman <i>Kind of Plants</i>	Satuan <i>Unit</i>	2019	2020	2021
(1)	(2)	(3)	(4)	(5)
Dlingo/Dringo/Sweet Root/Calamus	m ² /m ²			
Jahe/Ginger	m ² /m ²			
Kapulaga/Java Cardamon	m ² /m ²			
Keji Beling/Kecibeling/ <i>Strobilanthes crisper</i>	m ² /m ²			
Kencur/East Indian Galangal	m ² /m ²			
Kunyit/Turmeric	m ² /m ²			
Laos/Lengkuas/Galanga	m ² /m ²			
Lempuyang/ <i>Zingiber Aromaticum</i>	m ² /m ²			
Lidah Buaya/Oliviera	m ² /m ²			
Mahkota Dewa/God's Crown	pohon/tree			
Mengkudu/Pace/ Indian Mulberry	pohon/tree			
Sambiloto/King of Bitter	m ² /m ²			
Temuireng/Black Turmeric	m ² /m ²			
Temukunci/Chinese Keys	m ² /m ²			
Temulawak/Java Turmeric	m ² /m ²			

Sumber/Source: BPS, Statistik Pertanian Hortikultura SPH-TBF/BPS-Statistics Indonesia, Agricultural Statistic for Horticulture SPH-TBF

Tabel 5.2.8 **Produksi Tanaman Biofarmaka Menurut Jenis Tanaman di Kabupaten Kutai Timur, 2019–2021**
Production of Medicinal Plants by Kind of Plant in Kutai Timur Regency, 2019–2021

Jenis Tanaman <i>Kind of Plants</i>	Satuan <i>Unit</i>	2019	2020	2021
(1)	(2)	(3)	(4)	(5)
Dlingo/Dringo/ <i>Sweet Root/Calamus</i>	kg/kg			
Jahe/ <i>Ginger</i>	kg/kg			
Kapulaga/ <i>Java Cardamon</i>	kg/kg			
Keji Beling/Kecibeling/ <i>Strobilanthes crista</i>	kg/kg			
Kencur/ <i>East Indian Galangal</i>	kg/kg			
Kunyit/ <i>Turmeric</i>	kg/kg			
Laos/Lengkuas/ <i>Galanga</i>	kg/kg			
Lempuyang/ <i>Zingiber Aromaticum</i>	kg/kg			
Lidah Buaya/ <i>Oliviera</i>	kg/kg			
Mahkota Dewa/ <i>God's Crown</i>	kg/kg			
Mengkudu/Pace/ <i>Indian Mulberry</i>	kg/kg			
Sambiloto/ <i>King of Bitter</i>	kg/kg			
Temuireng/ <i>Black Turmeric</i>	kg/kg			
Temukunci/ <i>Chinese Keys</i>	kg/kg			
Temulawak/ <i>Java Turmeric</i>	kg/kg			

Sumber/Source: BPS, Statistik Pertanian Hortikultura SPH-TBF/BPS-Statistics Indonesia, Agricultural Statistic for Horticulture SPH-TBF

Tabel 5.2.9
Table

Luas Panen Tanaman Hias Menurut Kecamatan dan Jenis Tanaman di Kabupaten Kutai Timur, 2020 dan 2021
Harvested Area of Ornamental Plants by Subdistrict and Kind of Plant in Kutai Timur Regency, 2020 and 2021

Kecamatan Subdistrict	Anggrek/Orchid (m ² /m ²)		Anthurium Bunga/Flamingo Lily Flower (m ² /m ²)	
	2020	2021	2020	2021
(1)	(2)	(3)	(4)	(5)
Muara Ancalong				
Busang				
Long Mesangat				
Muara Wahau				
Telen				
Kongbeng				
Muara Bengkal				
Batu Ampar				
Sanggata Utara				
Bengalon				
Teluk Pandan				
Sanggata Selatan				
Rantau Pulung				
Sangkulirang				
Kaliorang				
Sandaran				
Kaubun				
Karangan				
Kutai Timur				

Lanjutan Tabel/*Continued Table 5.2.9*

Kecamatan <i>Subdistrict</i>	Anthurium Daun/ <i>Anthurium</i> (m ² /m ²)		Anyelir/ <i>Carnation</i> (m ² /m ²)	
	2020	2021	2020	2021
(1)	(6)	(7)	(8)	(9)
Muara Ancalong				
Busang				
Long Mesangat				
Muara Wahau				
Telen				
Kongbeng				
Muara Bengkal				
Batu Ampar				
Sangatta Utara				
Bengalon				
Teluk Pandan				
Sangatta Selatan				
Rantau Pulung				
Sangkulirang				
Kaliorang				
Sandaran				
Kaubun				
Karangan				
Kutai Timur				

Lanjutan Tabel/Continued Table 5.2.9

Kecamatan Subdistrict	Balaceng/Dieffenbacia (m ² /m ²)		Dracaena/Dracaena (m ² /m ²)	
	2020	2021	2020	2021
(1)	(10)	(11)	(12)	(13)
Muara Ancalong				
Busang				
Long Mesangat				
Muara Wahau				
Telen				
Kongbeng				
Muara Bengkal				
Batu Ampar				
Sangatta Utara				
Bengalon				
Teluk Pandan				
Sangatta Selatan				
Rantau Pulung				
Sangkulirang				
Kaliorang				
Sandaran				
Kaubun				
Karangan				
Kutai Timur				

Lanjutan Tabel/*Continued Table 5.2.9*

Kecamatan <i>Subdistrict</i>	Euphorbia/ <i>Euphorbia</i> (m ² /m ²)		Gladiol/ <i>Gladiol</i> (m ² /m ²)	
	2020	2021	2020	2021
(1)	(14)	(15)	(16)	(17)
Muara Ancalong				
Busang				
Long Mesangat				
Muara Wahau				
Telen				
Kongbeng				
Muara Bengkal				
Batu Ampar				
Sangatta Utara				
Bengalon				
Teluk Pandan				
Sangatta Selatan				
Rantau Pulung				
Sangkulirang				
Kaliorang				
Sandaran				
Kaubun				
Karangan				
Kutai Timur				

Lanjutan Tabel/Continued Table 5.2.9

Kecamatan Subdistrict	Hanjuang/Cordyline (m ² /m ²)		Herbras/Gerbera (m ² /m ²)	
	2020	2021	2020	2021
(1)	(18)	(19)	(20)	(21)
Muara Ancalong				
Busang				
Long Mesangat				
Muara Wahau				
Telen				
Kongbeng				
Muara Bengkal				
Batu Ampar				
Sanggata Utara				
Bengalon				
Teluk Pandan				
Sanggata Selatan				
Rantau Pulung				
Sangkulirang				
Kaliorang				
Sandaran				
Kaubun				
Karangan				
Kutai Timur				

Lanjutan Tabel/*Continued Table* 5.2.9

Kecamatan Subdistrict	Kamboja Jepang/ <i>Adenium</i> (m ² /m ²)		Keladi Hias/ <i>Caladium</i> (m ² /m ²)	
	2020	2021	2020	2021
(1)	(22)	(23)	(24)	(25)
Muara Ancalong				
Busang				
Long Mesangat				
Muara Wahau				
Telen				
Kongbeng				
Muara Bengkal				
Batu Ampar				
Sangatta Utara				
Bengalon				
Teluk Pandan				
Sangatta Selatan				
Rantau Pulung				
Sangkulirang				
Kaliorang				
Sandaran				
Kaubun				
Karangan				
Kutai Timur				

Lanjutan Tabel/Continued Table 5.2.9

Kecamatan Subdistrict	Krisan/Chrysantemum (m ² /m ²)		Mawar/Rose (m ² /m ²)	
	2020	2021	2020	2021
(1)	(26)	(27)	(28)	(29)
Muara Ancalong				
Busang				
Long Mesangat				
Muara Wahau				
Telen				
Kongbeng				
Muara Bengkal				
Batu Ampar				
Sanggata Utara				
Bengalon				
Teluk Pandan				
Sanggata Selatan				
Rantau Pulung				
Sangkulirang				
Kaliorang				
Sandaran				
Kaubun				
Karangan				
Kutai Timur				

Lanjutan Tabel/*Continued Table 5.2.9*

Kecamatan Subdistrict	Melati/Jasmine (m ² /m ²)		Monstera/Monstera (m ² /m ²)	
	2020	2021	2020	2021
(1)	(30)	(31)	(32)	(33)
Muara Ancalong				
Busang				
Long Mesangat				
Muara Wahau				
Telen				
Kongbeng				
Muara Bengkal				
Batu Ampar				
Sanggata Utara				
Bengalon				
Teluk Pandan				
Sanggata Selatan				
Rantau Pulung				
Sangkulirang				
Kaliorang				
Sandaran				
Kaubun				
Karangan				
Kutai Timur				

Lanjutan Tabel/Continued Table 5.2.9

Kecamatan Subdistrict	Pakis/Leather Leaf Fern (m ² /m ²)		Palem/Palm (pohon/tree)	
	2020	2021	2020	2021
(1)	(34)	(35)	(36)	(37)
Muara Ancalong				
Busang				
Long Mesangat				
Muara Wahau				
Telen				
Kongbeng				
Muara Bengkal				
Batu Ampar				
Sangatta Utara				
Bengalon				
Teluk Pandan				
Sangatta Selatan				
Rantau Pulung				
Sangkulirang				
Kaliorang				
Sandaran				
Kaubun				
Karangan				
Kutai Timur				

Lanjutan Tabel/*Continued Table* 5.2.9

Kecamatan <i>Subdistrict</i>	Pedang-Pedangan/ <i>Sansevieria</i> (m ² /m ²)		Philodendron/ <i>Philodendron</i> (m ² /m ²)	
	2020	2021	2020	2021
(1)	(38)	(39)	(40)	(41)
Muara Ancalong				
Busang				
Long Mesangat				
Muara Wahau				
Telen				
Kongbeng				
Muara Bengkal				
Batu Ampar				
Sangatta Utara				
Bengalon				
Teluk Pandan				
Sangatta Selatan				
Rantau Pulung				
Sangkulirang				
Kaliorang				
Sandaran				
Kaubun				
Karangan				
Kutai Timur				

Lanjutan Tabel/Continued Table 5.2.9

Kecamatan Subdistrict	Pisang-Pisangan/ <i>Heliconia</i> (m ² /m ²)		Sedap Malam/ <i>Tuberose</i> (m ² /m ²)	
	2020	2021	2020	2021
(1)	(42)	(43)	(44)	(45)
Muara Ancalong				
Busang				
Long Mesangat				
Muara Wahau				
Telen				
Kongbeng				
Muara Bengkal				
Batu Ampar				
Sanggata Utara				
Bengalon				
Teluk Pandan				
Sanggata Selatan				
Rantau Pulung				
Sangkulirang				
Kaliorang				
Sandaran				
Kaubun				
Karangan				
Kutai Timur				

Lanjutan Tabel/*Continued Table* 5.2.9

Kecamatan Subdistrict	Soka/Ixora (m ² /m ²)		Sri Rejeki/Aglaonema (m ² /m ²)	
	2020	2021	2020	2021
(1)	(46)	(47)	(48)	(49)
Muara Ancalong				
Busang				
Long Mesangat				
Muara Wahau				
Telen				
Kongbeng				
Muara Bengkal				
Batu Ampar				
Sanggata Utara				
Bengalon				
Teluk Pandan				
Sanggata Selatan				
Rantau Pulung				
Sangkulirang				
Kaliorang				
Sandaran				
Kaubun				
Karangan				
Kutai Timur				

Sumber/*Source*: BPS, Statistik Pertanian Hortikultura SPH-TH/*BPS-Statistics Indonesia, Agricultural Statistik for Horticulture SPH-TH*

Tabel 5.2.10
Table

Produksi Tanaman Hias Menurut Kecamatan dan Jenis Tanaman di Kabupaten Kutai Timur, 2020 dan 2021
Production of Ornamental Plants by Subdistrict and Kind of Plant in Kutai Timur Regency, 2020 and 2021

Kecamatan Subdistrict	Anggrek/Orchid (tangkai/stalks)		Anthurium Bunga/Flamingo Lily Flower (tangkai/stalks)	
	2020	2021	2020	2021
(1)	(2)	(3)	(4)	(5)
Muara Ancalong				
Busang				
Long Mesangat				
Muara Wahau				
Telen				
Kongbeng				
Muara Bengkal				
Batu Ampar				
Sanggatta Utara				
Bengalon				
Teluk Pandan				
Sanggatta Selatan				
Rantau Pulung				
Sangkulirang				
Kaliorang				
Sandaran				
Kaubun				
Karangan				
Kutai Timur				

Lanjutan Tabel/*Continued Table* 5.2.10

Kecamatan <i>Subdistrict</i>	Anthurium Daun/ <i>Anthurium</i> (pohon/tree)		Anyelir/ <i>Carnation</i> (tangkai/stalks)	
	2020	2021	2020	2021
(1)	(6)	(7)	(8)	(9)
Muara Ancalong				
Busang				
Long Mesangat				
Muara Wahau				
Telen				
Kongbeng				
Muara Bengkal				
Batu Ampar				
Sangatta Utara				
Bengalon				
Teluk Pandan				
Sangatta Selatan				
Rantau Pulung				
Sangkulirang				
Kaliorang				
Sandaran				
Kaubun				
Karangan				
Kutai Timur				

Lanjutan Tabel/Continued Table 5.2.10

Kecamatan Subdistrict	Balaceng/Dieffenbacia (pohon/tree)		Dracaena/Dracaena (pohon/tree)	
	2020	2021	2020	2021
(1)	(10)	(11)	(12)	(13)
Muara Ancalong				
Busang				
Long Mesangat				
Muara Wahau				
Telen				
Kongbeng				
Muara Bengkal				
Batu Ampar				
Sangatta Utara				
Bengalon				
Teluk Pandan				
Sangatta Selatan				
Rantau Pulung				
Sangkulirang				
Kaliorang				
Sandaran				
Kaubun				
Karangan				
Kutai Timur				

Lanjutan Tabel/*Continued Table* 5.2.10

Kecamatan <i>Subdistrict</i>	Euphorbia/ <i>Euphorbia</i> (pohon/tree)		Gladiol/ <i>Gladiol</i> (tangkai/stalks)	
	2020	2021	2020	2021
(1)	(14)	(15)	(16)	(17)
Muara Ancalong				
Busang				
Long Mesangat				
Muara Wahau				
Telen				
Kongbeng				
Muara Bengkal				
Batu Ampar				
Sangatta Utara				
Bengalon				
Teluk Pandan				
Sangatta Selatan				
Rantau Pulung				
Sangkulirang				
Kaliorang				
Sandaran				
Kaubun				
Karangan				
Kutai Timur				

Lanjutan Tabel/Continued Table 5.2.10

Kecamatan Subdistrict	Hanjuang/Cordyline (pohon/tree)		Herbras/Gerbera (tangkai/stalks)	
	2020	2021	2020	2021
(1)	(18)	(19)	(20)	(21)
Muara Ancalong				
Busang				
Long Mesangat				
Muara Wahau				
Telen				
Kongbeng				
Muara Bengkal				
Batu Ampar				
Sanggata Utara				
Bengalon				
Teluk Pandan				
Sanggata Selatan				
Rantau Pulung				
Sangkulirang				
Kaliorang				
Sandaran				
Kaubun				
Karangan				
Kutai Timur				

Lanjutan Tabel/*Continued Table 5.2.10*

Kecamatan <i>Subdistrict</i>	Kamboja Jepang/ <i>Adenium</i> (pohon/tree)		Keladi Hias/ <i>Caladium</i> (pohon/tree)	
	2020	2021	2020	2021
(1)	(22)	(23)	(24)	(25)
Muara Ancalong				
Busang				
Long Mesangat				
Muara Wahau				
Telen				
Kongbeng				
Muara Bengkal				
Batu Ampar				
Sangatta Utara				
Bengalon				
Teluk Pandan				
Sangatta Selatan				
Rantau Pulung				
Sangkulirang				
Kaliorang				
Sandaran				
Kaubun				
Karangan				
Kutai Timur				

Lanjutan Tabel/Continued Table 5.2.10

Kecamatan Subdistrict	Krisan/Chrysantemum (tangkai/stalks)		Mawar/Rose (tangkai/stalks)	
	2020	2021	2020	2021
(1)	(26)	(27)	(28)	(29)
Muara Ancalong				
Busang				
Long Mesangat				
Muara Wahau				
Telen				
Kongbeng				
Muara Bengkal				
Batu Ampar				
Sanggata Utara				
Bengalon				
Teluk Pandan				
Sanggata Selatan				
Rantau Pulung				
Sangkulirang				
Kaliorang				
Sandaran				
Kaubun				
Karangan				
Kutai Timur				

Lanjutan Tabel/*Continued Table* 5.2.10

Kecamatan <i>Subdistrict</i>	Melati/ <i>Jasmine</i> (kg/kg)		Monstera/ <i>Monstera</i> (pohon/tree)	
	2020	2021	2020	2021
(1)	(30)	(31)	(32)	(33)
Muara Ancalong				
Busang				
Long Mesangat				
Muara Wahau				
Telen				
Kongbeng				
Muara Bengkal				
Batu Ampar				
Sangatta Utara				
Bengalon				
Teluk Pandan				
Sangatta Selatan				
Rantau Pulung				
Sangkulirang				
Kaliorang				
Sandaran				
Kaubun				
Karangan				
Kutai Timur				

Lanjutan Tabel/Continued Table 5.2.10

Kecamatan Subdistrict	Pakis/Leather Leaf Fern (pohon/tree)		Palem/Palm (pohon/tree)	
	2020	2021	2020	2021
(1)	(34)	(35)	(36)	(37)
Muara Ancalong				
Busang				
Long Mesangat				
Muara Wahau				
Telen				
Kongbeng				
Muara Bengkal				
Batu Ampar				
Sangatta Utara				
Bengalon				
Teluk Pandan				
Sangatta Selatan				
Rantau Pulung				
Sangkulirang				
Kaliorang				
Sandaran				
Kaubun				
Karangan				
Kutai Timur				

Lanjutan Tabel/*Continued Table* 5.2.10

Kecamatan <i>Subdistrict</i>	Pedang-Pedangan/ <i>Sansevieria</i> (rumpun/ <i>clumps</i>)		Philodendron/ <i>Philodendron</i> (pohon/ <i>tree</i>)	
	2020	2021	2020	2021
(1)	(38)	(39)	(40)	(41)
Muara Ancalong				
Busang				
Long Mesangat				
Muara Wahau				
Telen				
Kongbeng				
Muara Bengkal				
Batu Ampar				
Sangatta Utara				
Bengalon				
Teluk Pandan				
Sangatta Selatan				
Rantau Pulung				
Sangkulirang				
Kaliorang				
Sandaran				
Kaubun				
Karangan				
Kutai Timur				

Lanjutan Tabel/Continued Table 5.2.10

Kecamatan Subdistrict	Pisang-Pisangan/ <i>Heliconia</i> (tangkai/stalks)		Sedap Malam/ <i>Tuberose</i> (tangkai/stalks)	
	2020	2021	2020	2021
(1)	(42)	(43)	(44)	(45)
Muara Ancalong				
Busang				
Long Mesangat				
Muara Wahau				
Telen				
Kongbeng				
Muara Bengkal				
Batu Ampar				
Sanggata Utara				
Bengalon				
Teluk Pandan				
Sanggata Selatan				
Rantau Pulung				
Sangkulirang				
Kaliorang				
Sandaran				
Kaubun				
Karangan				
Kutai Timur				

Lanjutan Tabel/*Continued Table* 5.2.10

Kecamatan <i>Subdistrict</i>	Soka/ <i>Ixora</i> (pohon/ <i>tree</i>)		Sri Rejeki/ <i>Aglaonema</i> (pohon/ <i>tree</i>)	
	2020	2021	2020	2021
(1)	(46)	(47)	(48)	(49)
Muara Ancalong				
Busang				
Long Mesangat				
Muara Wahau				
Telen				
Kongbeng				
Muara Bengkal				
Batu Ampar				
Sanggata Utara				
Bengalon				
Teluk Pandan				
Sanggata Selatan				
Rantau Pulung				
Sangkulirang				
Kaliorang				
Sandaran				
Kaubun				
Karangan				
Kutai Timur				

Sumber/*Source*: BPS, Statistik Pertanian Hortikultura SPH-TH/*BPS-Statistics Indonesia, Agricultural Statistik for Horticulture SPH-TH*

Tabel
Table 5.2.11

**Luas Panen Tanaman Hias Menurut Jenis Tanaman di
Kabupaten Kutai Timur, 2019–2021**
*Harvested Area of Ornamental Plants by Kind of Plant in
Kutai Timur Regency, 2019–2021*

Jenis Tanaman <i>Kind of Plants</i>	Satuan <i>Unit</i>	2019	2020	2021
(1)	(2)	(3)	(4)	(5)
Anggrek/ <i>Orchid</i>	m ² /m ²			
Anthurium Bunga/ <i>Flamingo Lily Flower</i>	m ² /m ²			
Anthurium Daun/ <i>Anthurium</i>	m ² /m ²			
Anyelir/ <i>Carnation</i>	m ² /m ²			
Balaceng/ <i>Dieffenbacia</i>	m ² /m ²			
Dracaena/ <i>Dracaena</i>	m ² /m ²			
Euphorbia/ <i>Euphorbia</i>	m ² /m ²			
Gladiol/ <i>Gladiol</i>	m ² /m ²			
Hanjuang/ <i>Cordyline</i>	m ² /m ²			
Herbras/ <i>Gerbera</i>	m ² /m ²			
Kamboja Jepang/ <i>Adenium</i>	m ² /m ²			
Keladi Hias/ <i>Caladium</i>	m ² /m ²			
Krisan/ <i>Chrysantemum</i>	m ² /m ²			
Mawar/ <i>Rose</i>	m ² /m ²			
Melati/ <i>Jasmine</i>	m ² /m ²			
Monstera/ <i>Monstera</i>	m ² /m ²			
Pakis/ <i>Leather Leaf Fern</i>	m ² /m ²			
Palem/ <i>Palm</i>	m ² /m ²			
Pedang-Pedangan/ <i>Sansevieria</i>	m ² /m ²			
Philodendron/ <i>Philodendron</i>	m ² /m ²			
Pisang-Pisangan/ <i>Heliconia</i>	m ² /m ²			
Sedap Malam/ <i>Tuberose</i>	m ² /m ²			
Soka/ <i>Ixora</i>	m ² /m ²			
Sri Rejeki/ <i>Aglaonema</i>	m ² /m ²			

Sumber/*Source*: BPS, Statistik Pertanian Hortikultura SPH-TH/BPS-Statistics Indonesia, Agricultural Statistik for Horticulture SPH-TH

Tabel
Table 5.2.12

Produksi Tanaman Hias Menurut Jenis Tanaman, 2019–2021
Production of Ornamental Plants by Kind of Plant, 2019–2021

Jenis Tanaman <i>Kind of Plants</i>	Satuan <i>Unit</i>	2019	2020	2021
(1)	(2)	(3)	(4)	(5)
Anggrek/ <i>Orchid</i>	tangkai/ <i>stalks</i>			
Anthurium Bunga/ <i>Flamingo Lily Flower</i>	tangkai/ <i>stalks</i>			
Anthurium Daun/ <i>Anthurium</i>	pohon/ <i>tree</i>			
Anyelir/ <i>Carnation</i>	tangkai/ <i>stalks</i>			
Balaceng/ <i>Dieffenbacia</i>	pohon/ <i>tree</i>			
Dracaena/ <i>Dracaena</i>	pohon/ <i>tree</i>			
Euphorbia/ <i>Euphorbia</i>	pohon/ <i>tree</i>			
Gladiol/ <i>Gladiol</i>	tangkai/ <i>stalks</i>			
Hanjuang/ <i>Cordyline</i>	pohon/ <i>tree</i>			
Herbras/ <i>Gerbera</i>	tangkai/ <i>stalks</i>			
Kamboja Jepang/ <i>Adenium</i>	pohon/ <i>tree</i>			
Keladi Hias/ <i>Caladium</i>	pohon/ <i>tree</i>			
Krisan/ <i>Chrysantemum</i>	tangkai/ <i>stalks</i>			
Mawar/ <i>Rose</i>	tangkai/ <i>stalks</i>			
Melati/ <i>Jasmine</i>	kg/ <i>kg</i>			
Monstera/ <i>Monstera</i>	pohon/ <i>tree</i>			
Pakis/ <i>Leather Leaf Fern</i>	pohon/ <i>tree</i>			
Palem/ <i>Palm</i>	pohon/ <i>tree</i>			
Pedang-Pedangan/ <i>Sansevieria</i>	rumpun/ <i>clumps</i>			
Philodendron/ <i>Philodendron</i>	pohon/ <i>tree</i>			
Pisang-Pisangan/ <i>Heliconia</i>	tangkai/ <i>stalks</i>			
Sedap Malam/ <i>Tuberose</i>	tangkai/ <i>stalks</i>			
Soka/ <i>Ixora</i>	pohon/ <i>tree</i>			
Sri Rejeki/ <i>Aglaonema</i>	pohon/ <i>tree</i>			

Sumber/*Source*: BPS, Statistik Pertanian Hortikultura SPH-TH/BPS-Statistics Indonesia, Agricultural Statistik for Horticulture SPH-TH

Tabel
Table 5.2.13

Produksi Buah-buahan Menurut Kecamatan dan Jenis Tanaman di Kabupaten Kutai Timur, 2020 dan 2021
Production of Fruits by Kind of Plant and Subdistrict in Kutai Timur Regency, 2020 and 2021

Kecamatan Subdistrict	Alpukat/Avocado (kw/qui)		Anggur/Grape (kw/qui)	
	2020	2021	2020	2021
(1)	(2)	(3)	(4)	(5)
Muara Ancalong				
Busang				
Long Mesangat				
Muara Wahau				
Telen				
Kongbeng				
Muara Bengkal				
Batu Ampar				
Sanggata Utara				
Bengalon				
Teluk Pandan				
Sanggata Selatan				
Rantau Pulung				
Sangkulirang				
Kaliorang				
Sandaran				
Kaubun				
Karangan				
Kutai Timur				

Lanjutan Tabel/*Continued Table* 5.2.13

Kecamatan <i>Subdistrict</i>	Apel/ <i>Apple</i> (<i>kw/qui</i>)		Belimbing/ <i>Star Fruit</i> (<i>kw/qui</i>)	
	2020	2021	2020	2021
(1)	(6)	(7)	(8)	(9)
Muara Ancalong				
Busang				
Long Mesangat				
Muara Wahau				
Telen				
Kongbeng				
Muara Bengkal				
Batu Ampar				
Sangatta Utara				
Bengalon				
Teluk Pandan				
Sangatta Selatan				
Rantau Pulung				
Sangkulirang				
Kaliorang				
Sandaran				
Kaubun				
Karangan				
Kutai Timur				

Lanjutan Tabel/Continued Table 5.2.13

Kecamatan Subdistrict	Duku/Langsar/Kokosan/Duku (kw/qui)		Durian/Durian (kw/qui)	
	2020	2021	2020	2021
(1)	(10)	(11)	(12)	(13)
Muara Ancalong				
Busang				
Long Mesangat				
Muara Wahau				
Telen				
Kongbeng				
Muara Bengkal				
Batu Ampar				
Sanggata Utara				
Bengalon				
Teluk Pandan				
Sanggata Selatan				
Rantau Pulung				
Sangkulirang				
Kaliorang				
Sandaran				
Kaubun				
Karangan				
Kutai Timur				

Lanjutan Tabel/*Continued Table* 5.2.13

Kecamatan <i>Subdistrict</i>	Jambu Air/ <i>Water Apple</i> (<i>kw/qui</i>)		Jambu Biji/ <i>Guava</i> (<i>kw/qui</i>)	
	2020	2021	2020	2021
(1)	(14)	(15)	(16)	(17)
Muara Ancalong				
Busang				
Long Mesangat				
Muara Wahau				
Telen				
Kongbeng				
Muara Bengkal				
Batu Ampar				
Sangatta Utara				
Bengalon				
Teluk Pandan				
Sangatta Selatan				
Rantau Pulung				
Sangkulirang				
Kaliorang				
Sandaran				
Kaubun				
Karangan				
Kutai Timur				

Lanjutan Tabel/Continued Table 5.2.13

Kecamatan Subdistrict	Jengkol/Jengkol (kw/qui)		Jeruk Besar/Pomelo (kw/qui)	
	2020	2021	2020	2021
(1)	(18)	(19)	(20)	(21)
Muara Ancalong				
Busang				
Long Mesangat				
Muara Wahau				
Telen				
Kongbeng				
Muara Bengkal				
Batu Ampar				
Sanggata Utara				
Bengalon				
Teluk Pandan				
Sanggata Selatan				
Rantau Pulung				
Sangkulirang				
Kaliorang				
Sandaran				
Kaubun				
Karangan				
Kutai Timur				

Lanjutan Tabel/*Continued Table* 5.2.13

Kecamatan <i>Subdistrict</i>	Jeruk Siam/Kepek <i>Orange/Tangerine</i> (kw/qui)		Mangga/Mango (kw/qui)	
	2020	2021	2020	2021
(1)	(22)	(23)	(24)	(25)
Muara Ancalong				
Busang				
Long Mesangat				
Muara Wahau				
Telen				
Kongbeng				
Muara Bengkal				
Batu Ampar				
Sanggatta Utara				
Bengalon				
Teluk Pandan				
Sanggatta Selatan				
Rantau Pulung				
Sangkulirang				
Kaliorang				
Sandaran				
Kaubun				
Karangan				
Kutai Timur				

Lanjutan Tabel/Continued Table 5.2.13

Kecamatan Subdistrict	Manggis/Mangosteen (kw/qui)		Markisa/Konyal/Passion Fruit (kw/qui)	
	2020	2021	2020	2021
(1)	(26)	(27)	(28)	(29)
Muara Ancalong				
Busang				
Long Mesangat				
Muara Wahau				
Telen				
Kongbeng				
Muara Bengkal				
Batu Ampar				
Sanggata Utara				
Bengalon				
Teluk Pandan				
Sanggata Selatan				
Rantau Pulung				
Sangkulirang				
Kaliorang				
Sandaran				
Kaubun				
Karangan				
Kutai Timur				

Lanjutan Tabel/*Continued Table* 5.2.13

Kecamatan <i>Subdistrict</i>	Melinjo/ <i>Gnetum/Melinjo</i> (<i>kw/qui</i>)		Nangka/ <i>Cempedak/Jackfruit</i> (<i>kw/qui</i>)	
	2020	2021	2020	2021
(1)	(30)	(31)	(32)	(33)
Muara Ancalong				
Busang				
Long Mesangat				
Muara Wahau				
Telen				
Kongbeng				
Muara Bengkal				
Batu Ampar				
Sangatta Utara				
Bengalon				
Teluk Pandan				
Sangatta Selatan				
Rantau Pulung				
Sangkulirang				
Kaliorang				
Sandaran				
Kaubun				
Karangan				
Kutai Timur				

Lanjutan Tabel/Continued Table 5.2.13

Kecamatan Subdistrict	Nenas/Pineapple (kw/qui)		Pepaya/Papaya (kw/qui)	
	2020	2021	2020	2021
(1)	(34)	(35)	(36)	(37)
Muara Ancalong				
Busang				
Long Mesangat				
Muara Wahau				
Telen				
Kongbeng				
Muara Bengkal				
Batu Ampar				
Sanggata Utara				
Bengalon				
Teluk Pandan				
Sanggata Selatan				
Rantau Pulung				
Sangkulirang				
Kaliorang				
Sandaran				
Kaubun				
Karangan				
Kutai Timur				

Lanjutan Tabel/*Continued Table* 5.2.13

Kecamatan <i>Subdistrict</i>	Petai/ <i>Twisted Cluster Bean</i> (kw/ <i>qui</i>)		Pisang/ <i>Banana</i> (kw/ <i>qui</i>)	
	2020	2021	2020	2021
(1)	(38)	(39)	(40)	(41)
Muara Ancalong				
Busang				
Long Mesangat				
Muara Wahau				
Telen				
Kongbeng				
Muara Bengkal				
Batu Ampar				
Sanggata Utara				
Bengalon				
Teluk Pandan				
Sanggata Selatan				
Rantau Pulung				
Sangkulirang				
Kaliorang				
Sandaran				
Kaubun				
Karangan				
Kutai Timur				

Lanjutan Tabel/Continued Table 5.2.13

Kecamatan Subdistrict	Rambutan/Rambutan (kw/qui)		Salak/Snakefruit (kw/qui)	
	2020	2021	2020	2021
(1)	(42)	(43)	(44)	(45)
Muara Ancalong				
Busang				
Long Mesangat				
Muara Wahau				
Telen				
Kongbeng				
Muara Bengkal				
Batu Ampar				
Sanggata Utara				
Bengalon				
Teluk Pandan				
Sanggata Selatan				
Rantau Pulung				
Sangkulirang				
Kaliorang				
Sandaran				
Kaubun				
Karangan				
Kutai Timur				

Lanjutan Tabel/*Continued Table* 5.2.13

Kecamatan Subdistrict	Sawo/Sapodilla/Sawo (kw/qui)		Sirsak/Soursop (kw/qui)		Sukun/Breadfruit (kw/qui)	
	2020	2021	2020	2021	2020	2021
(1)	(46)	(47)	(48)	(49)	(50)	(51)
Muara Ancalong						
Busang						
Long Mesangat						
Muara Wahau						
Telen						
Kongbeng						
Muara Bengkal						
Batu Ampar						
Sanggata Utara						
Bengalon						
Teluk Pandan						
Sanggata Selatan						
Rantau Pulung						
Sangkulirang						
Kaliorang						
Sandaran						
Kaubun						
Karangan						
Kutai TImur						

Sumber/*Source*: BPS, Statistik Pertanian Hortikultura SPH-BST/*BPS-Statistics Indonesia, Agricultural Statistic for Horticulture SPH-BST*

Tabel
Table 5.2.14

Produksi Buah–Buahan dan Sayuran Tahunan Menurut Jenis Tanaman di Kabupaten Kutai Timur, 2019–2021
Production of Annual Fruits and Vegetables by Kind of Plant in Kutai Timur Regency, 2019–2021

Jenis Tanaman Kind of Plants	Satuan Unit	2019	2020	2021
(1)	(2)	(3)	(4)	(5)
Alpukat/ <i>Avocado</i>	kw/qui			
Anggur/ <i>Grape</i>	kw/qui			
Apel/ <i>Apple</i>	kw/qui			
Belimbing/ <i>Star Fruit</i>	kw/qui			
Duku/Langsat/Kokosan/ <i>Duku</i>	kw/qui			
Durian/ <i>Durian</i>	kw/qui			
Jambu Air/ <i>Rose Apple</i>	kw/qui			
Jambu Biji/ <i>Guava</i>	kw/qui			
Jengkol/ <i>Jengkol</i>	kw/qui			
Jeruk Besar/ <i>Pomelo</i>	kw/qui			
Jeruk Siam/Keprok/ <i>Tangerine/Orange</i>	kw/qui			
Mangga/ <i>Mango</i>	kw/qui			
Manggis/ <i>Mangosteen</i>	kw/qui			
Markisa/ <i>Marquisa</i>	kw/qui			
Melingo/ <i>Melingo</i>	kw/qui			
Nangka/Cempedak/ <i>Jack Fruit</i>	kw/qui			
Nenas/ <i>Pineapple</i>	kw/qui			
Pepaya/ <i>Papaya</i>	kw/qui			
Petai/ <i>Twisted Cluster Bean</i>	kw/qui			
Pisang/ <i>Banana</i>	kw/qui			
Rambutan/ <i>Rambutan</i>	kw/qui			
Salak/ <i>Salacca</i>	kw/qui			
Sawo/Sapodilla/ <i>Star Apple</i>	kw/qui			
Sirsak/ <i>Soursop</i>	kw/qui			
Sukun/ <i>Bread Fruit</i>	kw/qui			

Sumber/Source: BPS, Statistik Pertanian Hortikultura SPH-BST/BPS-Statistics Indonesia, Agricultural Statistic for Horticulture SPH-BST

5.3 PERKEBUNAN ESTATE CROPS

Tabel 5.3.1 **Luas Areal Tanaman Perkebunan Menurut Kecamatan dan Jenis Tanaman di Kabupaten Kutai Timur, 2020 dan 2021**
Planted Area of Estate Crops by Subdistrict and Type of Crops in Kutai Timur Regency, 2020 and 2021

Kecamatan Subdistrict	Kelapa Sawit/Oil Palm (ha/ha)		Kelapa/Coconut (ha/ha)	
	2020	2021	2020	2021
(1)	(2)	(3)	(4)	(5)
Muara Ancalong				
Busang				
Long Mesangat				
Muara Wahau				
Telen				
Kongbeng				
Muara Bengkal				
Batu Ampar				
Sanggatta Utara				
Bengalon				
Teluk Pandan				
Sanggatta Selatan				
Rantau Pulung				
Sangkulirang				
Kaliorang				
Sandaran				
Kaubun				
Karangan				
Kutai Timur				

Lanjutan Tabel/Continued Table 5.3.1

Kecamatan Subdistrict	Karet/Rubber (ha/ha)		Kopi/Coffee (ha/ha)	
	2020	2021	2020	2021
(1)	(6)	(7)	(8)	(9)
Muara Ancalong				
Busang				
Long Mesangat				
Muara Wahau				
Telen				
Kongbeng				
Muara Bengkal				
Batu Ampar				
Sanggata Utara				
Bengalon				
Teluk Pandan				
Sanggata Selatan				
Rantau Pulung				
Sangkulirang				
Kaliorang				
Sandaran				
Kaubun				
Karangan				
Kutai Timur				

Lanjutan Tabel/*Continued Table 5.3.1*

Kecamatan Subdistrict	Kakao/Cocoa (ha/ha)		Tebu/Sugar Cane (ha/ha)	
	2020	2021	2020	2021
(1)	(10)	(11)	(12)	(13)
Muara Ancalong				
Busang				
Long Mesangat				
Muara Wahau				
Telen				
Kongbeng				
Muara Bengkal				
Batu Ampar				
Sanggata Utara				
Bengalon				
Teluk Pandan				
Sanggata Selatan				
Rantau Pulung				
Sangkulirang				
Kaliorang				
Sandaran				
Kaubun				
Karangan				
Kutai Timur				

Lanjutan Tabel/Continued Table 5.3.1

Kecamatan Subdistrict	Panili/Vanilla (ha/ha)		Kemiri/Candlenut (ha/ha)	
	2020	2021	2020	2021
(1)	(14)	(15)	(16)	(17)
Muara Ancalong				
Busang				
Long Mesangat				
Muara Wahau				
Telen				
Kongbeng				
Muara Bengkal				
Batu Ampar				
Sanggata Utara				
Bengalon				
Teluk Pandan				
Sanggata Selatan				
Rantau Pulung				
Sangkulirang				
Kaliorang				
Sandaran				
Kaubun				
Karangan				
Kutai Timur				

Lanjutan Tabel/*Continued Table* 5.3.1

Kecamatan <i>Subdistrict</i>	Kelapa Hibrida/ <i>Hybrid Coconut</i> (ha/ha)		Cengkeh/ <i>Clove</i> (ha/ha)	
	2020	2021	2020	2021
(1)	(18)	(19)	(20)	(21)
Muara Ancalong				
Busang				
Long Mesangat				
Muara Wahau				
Telen				
Kongbeng				
Muara Bengkal				
Batu Ampar				
Sanggata Utara				
Bengalon				
Teluk Pandan				
Sanggata Selatan				
Rantau Pulung				
Sangkulirang				
Kaliorang				
Sandaran				
Kaubun				
Karangan				
Kutai Timur				

Lanjutan Tabel/Continued Table 5.3.1

Kecamatan Subdistrict	Pala/Nutmeg (ha/ha)		Aren/Sugar Palm (ha/ha)		Lada/Pepper (ha/ha)	
	2020	2021	2020	2021	2020	2021
(1)	(22)	(23)	(24)	(25)	(26)	(27)
Muara Ancalong						
Busang						
Long Mesangat						
Muara Wahau						
Telen						
Kongbeng						
Muara Bengkal						
Batu Ampar						
Sanggata Utara						
Bengalon						
Teluk Pandan						
Sanggata Selatan						
Rantau Pulung						
Sangkulirang						
Kaliorang						
Sandaran						
Kaubun						
Karangan						
Kutai TImur						

Sumber/Source: Dinas Perkebunan Kabupaten Kutai Timur/Estate Corps Departement of Kutai Timur Regency

Tabel
Table 5.3.2

Produksi Perkebunan Menurut Kecamatan dan Jenis Tanaman di Kabupaten Kutai Timur, 2020 dan 2021
Production of Estate by Subdistrict and Type of Crops in Kutai Timur Regency, 2020 and 2021

Kecamatan Subdistrict	Kelapa Sawit/Oil Palm (ton/ton)		Kelapa/Coconut (ton/ton)	
	2020	2021	2020	2021
(1)	(2)	(3)	(4)	(5)
Muara Ancalong				
Busang				
Long Mesangat				
Muara Wahau				
Telen				
Kongbeng				
Muara Bengkal				
Batu Ampar				
Sanggatta Utara				
Bengalon				
Teluk Pandan				
Sanggatta Selatan				
Rantau Pulung				
Sangkulirang				
Kaliorang				
Sandaran				
Kaubun				
Karangan				
Kutai Timur				

Lanjutan Tabel/Continued Table 5.3.2

Kecamatan Subdistrict	Karet/Rubber (ton/ton)		Kopi/Coffee (ton/ton)	
	2020	2021	2020	2021
(1)	(6)	(7)	(8)	(9)
Muara Ancalong				
Busang				
Long Mesangat				
Muara Wahau				
Telen				
Kongbeng				
Muara Bengkal				
Batu Ampar				
Sanggata Utara				
Bengalon				
Teluk Pandan				
Sanggata Selatan				
Rantau Pulung				
Sangkulirang				
Kaliorang				
Sandaran				
Kaubun				
Karangan				
Kutai Timur				

Lanjutan Tabel/*Continued Table 5.3.2*

Kecamatan <i>Subdistrict</i>	Kakao/ <i>Cocoa</i> (ton/ton)		Tebu/ <i>Sugar Cane</i> (ton/ton)	
	2020	2021	2020	2021
(1)	(10)	(11)	(12)	(13)
Muara Ancalong				
Busang				
Long Mesangat				
Muara Wahau				
Telen				
Kongbeng				
Muara Bengkal				
Batu Ampar				
Sangatta Utara				
Bengalon				
Teluk Pandan				
Sangatta Selatan				
Rantau Pulung				
Sangkulirang				
Kaliorang				
Sandaran				
Kaubun				
Karangan				
Kutai Timur				

Lanjutan Tabel/Continued Table 5.3.2

Kecamatan Subdistrict	Panili/Vanilla (ton/ton)		Kemiri/Candlenut (ton/ton)	
	2020	2021	2020	2021
(1)	(14)	(15)	(16)	(17)
Muara Ancalong				
Busang				
Long Mesangat				
Muara Wahau				
Telen				
Kongbeng				
Muara Bengkal				
Batu Ampar				
Sanggata Utara				
Bengalon				
Teluk Pandan				
Sanggata Selatan				
Rantau Pulung				
Sangkulirang				
Kaliorang				
Sandaran				
Kaubun				
Karangan				
Kutai Timur				

Lanjutan Tabel/*Continued Table 5.3.2*

Kecamatan <i>Subdistrict</i>	Kelapa Hibrida/ <i>Hybrid Coconut</i> (ton/ton)		Cengkeh/ <i>Clove</i> (ton/ton)	
	2020	2021	2020	2021
(1)	(18)	(19)	(20)	(21)
Muara Ancalong				
Busang				
Long Mesangat				
Muara Wahau				
Telen				
Kongbeng				
Muara Bengkal				
Batu Ampar				
Sangatta Utara				
Bengalon				
Teluk Pandan				
Sangatta Selatan				
Rantau Pulung				
Sangkulirang				
Kaliorang				
Sandaran				
Kaubun				
Karangan				
Kutai Timur				

Lanjutan Tabel/Continued Table 5.3.2

Kecamatan Subdistrict	Pala/Nutmeg (ton/ton)		Aren/Sugar Palm (ton/ton)		Lada/Pepper (ton/ton)	
	2020	2021	2020	2021	2020	2021
(1)	(22)	(23)	(24)	(25)	(26)	(27)
Muara Ancalong						
Busang						
Long Mesangat						
Muara Wahau						
Telen						
Kongbeng						
Muara Bengkal						
Batu Ampar						
Sangatta Utara						
Bengalon						
Teluk Pandan						
Sangatta Selatan						
Rantau Pulung						
Sangkulirang						
Kaliorang						
Sandaran						
Kaubun						
Karangan						
Kutai Timur						

Sumber/Source: Dinas Perkebunan Kabupaten Kutai Timur/Estate Corps Departement of Kutai Timur Regency

Tabel
Table 5.3.3

Jumlah Petani Perkebunan Menurut Kecamatan dan Jenis Tanaman di Kabupaten Kutai Timur (kepala keluarga), 2020 dan 2021
Number of Estate Farmers by Subdistrict and Type of Crops in Kutai Timur Regency (householder), 2020 and 2021

Kecamatan Subdistrict	Kelapa Sawit/Oil Palm		Kelapa/Coconut	
	2020	2021	2020	2021
(1)	(2)	(3)	(4)	(5)
Muara Ancalong				
Busang				
Long Mesangat				
Muara Wahau				
Telen				
Kongbeng				
Muara Bengkal				
Batu Ampar				
Sanggata Utara				
Bengalon				
Teluk Pandan				
Sanggata Selatan				
Rantau Pulung				
Sangkulirang				
Kaliorang				
Sandaran				
Kaubun				
Karangan				
Kutai Timur				

Lanjutan Tabel/Continued Table 5.3.3

Kecamatan Subdistrict	Karet/Rubber		Kopi/Coffee	
	2020	2021	2020	2021
(1)	(6)	(7)	(8)	(9)
Muara Ancalong				
Busang				
Long Mesangat				
Muara Wahau				
Telen				
Kongbeng				
Muara Bengkal				
Batu Ampar				
Sangatta Utara				
Bengalon				
Teluk Pandan				
Sangatta Selatan				
Rantau Pulung				
Sangkulirang				
Kaliorang				
Sandaran				
Kaubun				
Karangan				
Kutai Timur				

Lanjutan Tabel/*Continued Table 5.3.3*

Kecamatan Subdistrict	Kakao/Cocoa		Tebu/Sugar Cane	
	2020	2021	2020	2021
(1)	(10)	(11)	(12)	(13)
Muara Ancalong				
Busang				
Long Mesangat				
Muara Wahau				
Telen				
Kongbeng				
Muara Bengkal				
Batu Ampar				
Sangatta Utara				
Bengalon				
Teluk Pandan				
Sangatta Selatan				
Rantau Pulung				
Sangkulirang				
Kaliorang				
Sandaran				
Kaubun				
Karangan				
Kutai Timur				

Lanjutan Tabel/Continued Table 5.3.3

Kecamatan Subdistrict	Panili/Vanilla		Kemiri/Candlenut	
	2020	2021	2020	2021
(1)	(14)	(15)	(16)	(17)
Muara Ancalong				
Busang				
Long Mesangat				
Muara Wahau				
Telen				
Kongbeng				
Muara Bengkal				
Batu Ampar				
Sangatta Utara				
Bengalon				
Teluk Pandan				
Sangatta Selatan				
Rantau Pulung				
Sangkulirang				
Kaliorang				
Sandaran				
Kaubun				
Karangan				
Kutai Timur				

Lanjutan Tabel/*Continued Table 5.3.3*

Kecamatan Subdistrict	Kelapa Hibrida/ <i>Hybrid Coconut</i>		Cengkeh/ <i>Clove</i>	
	2020	2021	2020	2021
(1)	(18)	(19)	(20)	(21)
Muara Ancalong				
Busang				
Long Mesangat				
Muara Wahau				
Telen				
Kongbeng				
Muara Bengkal				
Batu Ampar				
Sangatta Utara				
Bengalon				
Teluk Pandan				
Sangatta Selatan				
Rantau Pulung				
Sangkulirang				
Kaliorang				
Sandaran				
Kaubun				
Karangan				
Kutai Timur				

Lanjutan Tabel/Continued Table 5.3.3

Kecamatan Subdistrict	Pala/Nutmeg		Aren/Sugar Palm		Lada/Pepper	
	2020	2021	2020	2021	2020	2021
(1)	(22)	(23)	(24)	(25)	(26)	(27)
Muara Ancalong						
Busang						
Long Mesangat						
Muara Wahau						
Telen						
Kongbeng						
Muara Bengkal						
Batu Ampar						
Sangatta Utara						
Bengalon						
Teluk Pandan						
Sangatta Selatan						
Rantau Pulung						
Sangkulirang						
Kaliorang						
Sandaran						
Kaubun						
Karangan						
Kutai TImur						

Sumber/Source: Dinas Perkebunan Kabupaten Kutai Timur/Estate Corps Departement of Kutai Timur Regency

Tabel
Table 5.3.4

Luas Areal Perkebunan Menurut Jenis Tanaman di Kabupaten Kutai Timur (ha), 2021
Planted Area of Estate by Kind of Plants in Kutai Timur Regency (ha), 2021

Tahun Year	Tanaman Belum Menghasilkan <i>Haven't Productive Crop yet</i>	Tanaman Menghasilkan <i>Produced Crop</i>	Tanaman Tua/Rusak <i>Old Crop</i>	Jumlah Total
(1)	(2)	(3)	(4)	(5)
Kelapa Sawit <i>Oil Palm</i>				
Kelapa <i>Coconut</i>				
Karet <i>Rubber</i>				
Kopi <i>Coffee</i>				
Kakao <i>Cocoa</i>				
Tebu <i>Sugar Cane</i>				
Panili <i>Vanilla</i>				
Kemiri <i>Candlenut</i>				
Kelapa Hibrida <i>Hybrid Coconut</i>				
Cengkeh <i>Clove</i>				
Pala <i>Nutmeg</i>				
Aren <i>Palm Sugar</i>				
Lada <i>Pepper</i>				

Sumber/Source: Dinas Perkebunan Kabupaten Kutai Timur/*Estate Corps Departement of Kutai Timur Regency*

Tabel
Table 5.3.5

Luas Areal Perkebunan Rakyat Menurut Jenis Tanaman di Kabupaten Kutai Timur (ha), 2021
Planted Area of Smallholder Estate by Type of Crops in Kutai Timur Regency (ha), 2021

Tahun Year	Tanaman Belum Menghasilkan Haven't Productive Crop yet	Tanaman Menghasilkan Produced Crop	Tanaman Tua/Rusak Old Crop	Jumlah Total
(1)	(2)	(3)	(4)	(5)
Kelapa Sawit <i>Oil Palm</i>				
Kelapa <i>Coconut</i>				
Karet <i>Rubber</i>				
Kopi <i>Coffee</i>				
Kakao <i>Cocoa</i>				
Tebu <i>Sugar Cane</i>				
Panili <i>Vanilla</i>				
Kemiri <i>Candlenut</i>				
Kelapa Hibrida <i>Hybrid Coconut</i>				
Cengkeh <i>Clove</i>				
Pala <i>Nutmeg</i>				
Aren <i>Palm Sugar</i>				
Lada <i>Pepper</i>				

Sumber/Source: Dinas Perkebunan Kabupaten Kutai Timur/Estate Corps Departement of Kutai Timur Regency

Tabel
Table 5.3.6**Luas Areal Perkebunan Besar Negara (PTP) Menurut Jenis Tanaman di Kabupaten Kutai Timur (ha), 2021**
Planted Area of Government Estate (PTP) by Type of Crops in Kutai Timur Regency (ha), 2021

Tahun Year	Tanaman Belum Menghasilkan Haven't Productive Crop yet	Tanaman Menghasilkan Produced Crop	Tanaman Tua/Rusak Old Crop	Jumlah Total
(1)	(2)	(3)	(4)	(5)
Kelapa Sawit <i>Oil Palm</i>				
Kelapa <i>Coconut</i>				
Karet <i>Rubber</i>				
Kopi <i>Coffee</i>				
Kakao <i>Cocoa</i>				
Tebu <i>Sugar Cane</i>				
Panili <i>Vanilla</i>				
Kemiri <i>Candlenut</i>				
Kelapa Hibrida <i>Hybrid Coconut</i>				
Cengkeh <i>Clove</i>				
Pala <i>Nutmeg</i>				
Aren <i>Palm Sugar</i>				
Lada <i>Pepper</i>				

Sumber/Source: Dinas Perkebunan Kabupaten Kutai Timur/*Estate Corps Departement of Kutai Timur Regency*

Tabel
Table 5.3.7

Luas Areal Perkebunan Besar Swasta (PBS) Menurut Jenis Tanaman di Kabupaten Kutai Timur (ha), 2021
Planted Area of Private Estate by Kind of Plants in Kutai Timur Regency (ha), 2021

Tahun Year	Tanaman Belum Menghasilkan Haven't Productive Crop yet	Tanaman Menghasilkan Produced Crop	Tanaman Tua/Rusak Old Crop	Jumlah Total
(1)	(2)	(3)	(4)	(5)
Kelapa Sawit <i>Oil Palm</i>				
Kelapa <i>Coconut</i>				
Karet <i>Rubber</i>				
Kopi <i>Coffee</i>				
Kakao <i>Cocoa</i>				
Tebu <i>Sugar Cane</i>				
Panili <i>Vanilla</i>				
Kemiri <i>Candlenut</i>				
Kelapa Hibrida <i>Hybrid Coconut</i>				
Cengkeh <i>Clove</i>				
Pala <i>Nutmeg</i>				
Aren <i>Palm Sugar</i>				
Lada <i>Pepper</i>				

Sumber/Source: Dinas Perkebunan Kabupaten Kutai Timur/Estate Corps Departement of Kutai Timur Regency

5.4 PERIKANAN FISHERY

Tabel 5.4.1 **Jumlah Rumah Tangga Perikanan Menurut Kecamatan dan Subsektor di Kabupaten Kutai Timur, 2020 dan 2021**
Number of Fishery Household by Subdistrict and Subsector in Kutai Timur Regency, 2020 and 2021

Kecamatan Subdistrict	Perikanan Laut Marine Fisheries		Perikanan Budidaya Aquaculture	
	2020	2021	2020	2021
(1)	(2)	(3)	(4)	(5)
Muara Ancalong				
Busang				
Long Mesangat				
Muara Wahau				
Telen				
Kongbeng				
Muara Bengkal				
Batu Ampar				
Sangatta Utara				
Bengalon				
Teluk Pandan				
Sangatta Selatan				
Rantau Pulung				
Sangkulirang				
Kaliorang				
Sandaran				
Kaubun				
Karangan				
Kutai Timur				

Sumber/Source: Dinas Kelautan dan Perikanan Kabupaten Kutai Timur/Marine and Fisheries Service of Kutai Timur Regency

Tabel
Table 5.4.2

Produksi Perikanan Menurut Kecamatan dan Subsektor di Kabupaten Kutai Timur, 2020 dan 2021
Production of Fishery by Subdistrict and Subsector in Kutai Timur Regency, 2020 and 2021

Kecamatan Subdistrict	Perikanan Laut Marine Fisheries (ton/ton)		Perikanan Budidaya Aquaculture (ton/ton)	
	2020	2021	2020	2021
(1)	(2)	(3)	(4)	(5)
Muara Ancalong				
Busang				
Long Mesangat				
Muara Wahau				
Telen				
Kongbeng				
Muara Bengkal				
Batu Ampar				
Sanggatta Utara				
Bengalon				
Teluk Pandan				
Sanggatta Selatan				
Rantau Pulung				
Sangkulirang				
Kaliorang				
Sandaran				
Kaubun				
Karangan				
Kutai Timur				

Sumber/Source: Dinas Kelautan dan Perikanan Kabupaten Kutai Timur/Marine and Fisheries Service of Kutai Timur Regency

Tabel
Table 5.4.3

**Nilai Perikanan Menurut Kecamatan dan Subsektor di
Kabupaten Kutai Timur, 2020 dan 2021**
*Value of Fishery by Subdistrict and Subsector in Kutai Timur
Regency, 2020 and 2021*

Kecamatan Subdistrict	Perikanan Laut Marine Fisheries (ribu rupiah/thousand rupiah)		Perikanan Budidaya Aquaculture (ribu rupiah/thousand rupiah)	
	2020	2021	2020	2021
(1)	(2)	(3)	(4)	(5)
Muara Ancalong				
Busang				
Long Mesangat				
Muara Wahau				
Telen				
Kongbeng				
Muara Bengkal				
Batu Ampar				
Sanggatta Utara				
Bengalon				
Teluk Pandan				
Sanggatta Selatan				
Rantau Pulung				
Sangkulirang				
Kaliorang				
Sandaran				
Kaubun				
Karangan				
Kutai Timur				

Sumber/Source: Dinas Kelautan dan Perikanan Kabupaten Kutai Timur/Marine and Fisheries Service of Kutai Timur Regency

Tabel 5.4.4 Jumlah Alat Penangkapan Ikan Menurut Kecamatan dan Jenis di Kabupaten Kutai Timur, 2020 dan 2021
Number of Fishing Gear by Subdistrict and Kinds in Kutai Timur Regency, 2020 and 2021

Kecamatan Subdistrict	Pukat Udang Shrimp Net		Pukat Cincin Purse Seine	
	2020	2021	2020	2021
(1)	(2)	(3)	(4)	(5)
Muara Ancalong				
Busang				
Long Mesangat				
Muara Wahau				
Telen				
Kongbeng				
Muara Bengkal				
Batu Ampar				
Sanggata Utara				
Bengalon				
Teluk Pandan				
Sanggata Selatan				
Rantau Pulung				
Sangkulirang				
Kaliorang				
Sandaran				
Kaubun				
Karangan				
Kutai Timur				

Lanjutan Tabel/*Continued Table* 5.4.4

Kecamatan <i>Subdistrict</i>	Pukat Ikan <i>Fish Net</i>		Bagan/Jaring Angkat <i>Lift Net</i>	
	2020	2021	2020	2021
(1)	(6)	(7)	(8)	(9)
Muara Ancalong				
Busang				
Long Mesangat				
Muara Wahau				
Telen				
Kongbeng				
Muara Bengkal				
Batu Ampar				
Sangatta Utara				
Bengalon				
Teluk Pandan				
Sangatta Selatan				
Rantau Pulung				
Sangkulirang				
Kaliorang				
Sandaran				
Kaubun				
Karangan				
Kutai Timur				

Lanjutan Tabel/Continued Table 5.4.4

Kecamatan Subdistrict	Jaring Insang Hanyut Drift Gill Net		Jaring Insang Lingkar Encircling Gill Net	
	2020	2021	2020	2021
(1)	(10)	(11)	(12)	(13)
Muara Ancalong				
Busang				
Long Mesangat				
Muara Wahau				
Telen				
Kongbeng				
Muara Bengkal				
Batu Ampar				
Sanggata Utara				
Bengalon				
Teluk Pandan				
Sanggata Selatan				
Rantau Pulung				
Sangkulirang				
Kaliorang				
Sandaran				
Kaubun				
Karangan				
Kutai Timur				

Lanjutan Tabel/*Continued Table 5.4.4*

Kecamatan <i>Subdistrict</i>	Jaring Insang Tetap <i>Bottom Gill Net</i>		Pancing Tegak <i>Vertical Line</i>	
	2020	2021	2020	2021
(1)	(14)	(15)	(16)	(17)
Muara Ancalong				
Busang				
Long Mesangat				
Muara Wahau				
Telen				
Kongbeng				
Muara Bengkal				
Batu Ampar				
Sangatta Utara				
Bengalon				
Teluk Pandan				
Sangatta Selatan				
Rantau Pulung				
Sangkulirang				
Kaliorang				
Sandaran				
Kaubun				
Karangan				
Kutai Timur				

Lanjutan Tabel/Continued Table 5.4.4

Kecamatan Subdistrict	Pancing Ulur Hand Line		Pancing Tonda Troll Line	
	2020	2021	2020	2021
(1)	(18)	(19)	(20)	(21)
Muara Ancalong				
Busang				
Long Mesangat				
Muara Wahau				
Telen				
Kongbeng				
Muara Bengkal				
Batu Ampar				
Sangatta Utara				
Bengalon				
Teluk Pandan				
Sangatta Selatan				
Rantau Pulung				
Sangkulirang				
Kaliorang				
Sandaran				
Kaubun				
Karangan				
Kutai Timur				

Lanjutan Tabel/*Continued Table 5.4.4*

Kecamatan <i>Subdistrict</i>	Pancing Lainnya <i>Other Fishing Gear</i>		Alat Pengumpul Kerang <i>Shell-Fish Collectors</i>	
	2020	2021	2020	2021
(1)	(22)	(23)	(24)	(25)
Muara Ancalong				
Busang				
Long Mesangat				
Muara Wahau				
Telen				
Kongbeng				
Muara Bengkal				
Batu Ampar				
Sangatta Utara				
Bengalon				
Teluk Pandan				
Sangatta Selatan				
Rantau Pulung				
Sangkulirang				
Kaliorang				
Sandaran				
Kaubun				
Karangan				
Kutai Timur				

Lanjutan Tabel/Continued Table 5.4.4

Kecamatan Subdistrict	Alat Pengumpul Teripang Sea-Cucumber Collectors		Alat Pengumpul Rumput Laut Seaweed Collectors	
	2020	2021	2020	2021
(1)	(26)	(27)	(28)	(29)
Muara Ancalong				
Busang				
Long Mesangat				
Muara Wahau				
Telen				
Kongbeng				
Muara Bengkal				
Batu Ampar				
Sangatta Utara				
Bengalon				
Teluk Pandan				
Sangatta Selatan				
Rantau Pulung				
Sangkulirang				
Kaliorang				
Sandaran				
Kaubun				
Karangan				
Kutai Timur				

Lanjutan Tabel/*Continued Table* 5.4.4

Kecamatan <i>Subdistrict</i>	Sero <i>Sero</i>		Bubu <i>Fish Trap</i>	
	2020	2021	2020	2021
(1)	(30)	(31)	(32)	(33)
Muara Ancalong				
Busang				
Long Mesangat				
Muara Wahau				
Telen				
Kongbeng				
Muara Bengkal				
Batu Ampar				
Sangatta Utara				
Bengalon				
Teluk Pandan				
Sangatta Selatan				
Rantau Pulung				
Sangkulirang				
Kaliorang				
Sandaran				
Kaubun				
Karangan				
Kutai Timur				

Lanjutan Tabel/Continued Table 5.4.4

Kecamatan Subdistrict	Lain-lain Others		Jumlah Total	
	2020	2021	2020	2021
(1)	(34)	(35)	(36)	(37)
Muara Ancalong				
Busang				
Long Mesangat				
Muara Wahau				
Telen				
Kongbeng				
Muara Bengkal				
Batu Ampar				
Sangatta Utara				
Bengalon				
Teluk Pandan				
Sangatta Selatan				
Rantau Pulung				
Sangkulirang				
Kaliorang				
Sandaran				
Kaubun				
Karangan				
Kutai Timur				

Sumber/Source: Dinas Kelautan dan Perikanan Kabupaten Kutai Timur/Marine and Fisheries Service of Kutai Timur Regency

Tabel
Table 5.4.5

Jumlah Perahu/Kapal Penangkap Ikan Perairan Air Laut Menurut Kecamatan dan Jenis Kapal di Kabupaten Kutai Timur, 2021
Number of Marine Fishing Boats by Subdistrict and Type of Boards in Kutai Timur Regency, 2021

Kecamatan Subdistrict	Perahu Tanpa Motor Non-Powered Boats		Perahu Motor Tempel Out – Boards Motors
	Kecil Small	Sedang Medium	
(1)	(2)	(3)	(4)
Muara Ancalong			
Busang			
Long Mesangat			
Muara Wahau			
Telen			
Kongbeng			
Muara Bengkal			
Batu Ampar			
Sanggata Utara			
Bengalon			
Teluk Pandan			
Sanggata Selatan			
Rantau Pulung			
Sangkulirang			
Kaliorang			
Sandaran			
Kaubun			
Karangan			
Kutai Timur			

Lanjutan Tabel/Continued Table 5.4.5

Kecamatan Subdistrict	Kapal Motor In – Board Motors			Jumlah Total
	0 - 5 GT	5 - 10 GT	10-30 GT	
(1)	(5)	(6)	(7)	(8)
Muara Ancalong				
Busang				
Long Mesangat				
Muara Wahau				
Telen				
Kongbeng				
Muara Bengkal				
Batu Ampar				
Sanggata Utara				
Bengalon				
Teluk Pandan				
Sanggata Selatan				
Rantau Pulung				
Sangkulirang				
Kaliorang				
Sandaran				
Kaubun				
Karangan				
Kutai Timur				

Sumber/Source: Dinas Kelautan dan Perikanan Kabupaten Kutai Timur/Marine and Fisheries Service of Kutai Timur Regency

Tabel
Table 5.4.6

Jumlah Nelayan dan Kelompok Nelayan Menurut Kecamatan di Kabupaten Kutai Timur, 2020 dan 2021
Number of Fisherman and Fisherman Group by Subdistrict in Kutai Timur Regency, 2020 and 2021

Kecamatan Subdistrict	Nelayan Fisherman		Kelompok Nelayan Fisherman Group	
	2020	2021	2020	2021
(1)	(2)	(3)	(4)	(5)
Muara Ancalong				
Busang				
Long Mesangat				
Muara Wahau				
Telen				
Kongbeng				
Muara Bengkal				
Batu Ampar				
Sanggata Utara				
Bengalon				
Teluk Pandan				
Sanggata Selatan				
Rantau Pulung				
Sangkulirang				
Kaliorang				
Sandaran				
Kaubun				
Karangan				
Kutai Timur				

Sumber/Source: Dinas Kelautan dan Perikanan Kabupaten Kutai Timur/Marine and Fisheries Service of Kutai Timur Regency

**5.5 PETERNAKAN
LIVESTOCK**

Tabel 5.5.1 Populasi Ternak Menurut Kecamatan dan Jenis Ternak di Kabupaten Kutai Timur (ekor), 2021
Livestock Population by Sub District and Kind of Livestock in Kutai Timur Regency (head), 2021

Kecamatan Subdistrict	Sapi Perah Dairy Cattle	Sapi Potong Beef Cattle	Kerbau Buffalo	Kuda Horse
(1)	(2)	(3)	(4)	(5)
Muara Ancalong				
Busang				
Long Mesangat				
Muara Wahau				
Telen				
Kongbeng				
Muara Bengkal				
Batu Ampar				
Sanggata Utara				
Bengalon				
Teluk Pandan				
Sanggata Selatan				
Rantau Pulung				
Sangkulirang				
Kaliorang				
Sandaran				
Kaubun				
Karangan				
Kutai Timur				

Lanjutan Tabel/*Continued Table 5.5.1*

Kecamatan <i>Subdistrict</i>	Kambing <i>Goat</i>	Domba <i>Sheep</i>	Babi <i>Pig</i>
(1)	(6)	(7)	(8)
Muara Ancalong			
Busang			
Long Mesangat			
Muara Wahau			
Telen			
Kongbeng			
Muara Bengkal			
Batu Ampar			
Sanggatta Utara			
Bengalon			
Teluk Pandan			
Sanggatta Selatan			
Rantau Pulung			
Sangkulirang			
Kaliorang			
Sandaran			
Kaubun			
Karangan			
Kutai Timur			

Sumber/*Source*: Dinas Pertanian Kabupaten Kutai Timur/*Agriculture Departement of Kutai Timur Regency*

Tabel
Table 5.5.2

Jumlah Ternak Dipotong Menurut Kecamatan dan Jenis Ternak di Kabupaten Kutai Timur (ekor), 2021
Number of Livestock Slaughtered by Subdistrict and Kind of Livestock in Kutai Timur Regency (head), 2021

Kecamatan Subdistrict	Sapi Perah Dairy Cattle	Sapi Potong Beef Cattle	Kerbau Buffalo	Kuda Horse
(1)	(2)	(3)	(4)	(5)
Muara Ancalong				
Busang				
Long Mesangat				
Muara Wahau				
Telen				
Kongbeng				
Muara Bengkal				
Batu Ampar				
Sanggata Utara				
Bengalon				
Teluk Pandan				
Sanggata Selatan				
Rantau Pulung				
Sangkulirang				
Kaliorang				
Sandaran				
Kaubun				
Karangan				
Kutai Timur				

Lanjutan Tabel/*Continued Table 5.5.2*

Kecamatan <i>Subdistrict</i>	Kambing <i>Goat</i>	Domba <i>Sheep</i>	Babi <i>Pig</i>
(1)	(6)	(7)	(8)
Muara Ancalong			
Busang			
Long Mesangat			
Muara Wahau			
Telen			
Kongbeng			
Muara Bengkal			
Batu Ampar			
Sanggatta Utara			
Bengalon			
Teluk Pandan			
Sanggatta Selatan			
Rantau Pulung			
Sangkulirang			
Kaliorang			
Sandaran			
Kaubun			
Karangan			
Kutai Timur			

Sumber/*Source*: Dinas Pertanian Kabupaten Kutai Timur/*Agriculture Departement of Kutai Timur Regency*

Tabel
Table 5.5.3

Jumlah Ternak Lahir Menurut Kecamatan dan Jenis Ternak di Kabupaten Kutai Timur (ekor), 2021
Number of Birth Livestock by Subdistrict and Kind of Livestock in Kutai Timur Regency (head), 2021

Kecamatan Subdistrict	Sapi Perah Dairy Cattle	Sapi Potong Beef Cattle	Kerbau Buffalo	Kuda Horse
(1)	(2)	(3)	(4)	(5)
Muara Ancalong				
Busang				
Long Mesangat				
Muara Wahau				
Telen				
Kongbeng				
Muara Bengkal				
Batu Ampar				
Sanggata Utara				
Bengalon				
Teluk Pandan				
Sanggata Selatan				
Rantau Pulung				
Sangkulirang				
Kaliorang				
Sandaran				
Kaubun				
Karangan				
Kutai Timur				

Lanjutan Tabel/*Continued Table 5.5.3*

Kecamatan <i>Subdistrict</i>	Kambing <i>Goat</i>	Domba <i>Sheep</i>	Babi <i>Pig</i>
(1)	(6)	(7)	(8)
Muara Ancalong			
Busang			
Long Mesangat			
Muara Wahau			
Telen			
Kongbeng			
Muara Bengkal			
Batu Ampar			
Sanggata Utara			
Bengalon			
Teluk Pandan			
Sanggata Selatan			
Rantau Pulung			
Sangkulirang			
Kaliorang			
Sandaran			
Kaubun			
Karangan			
Kutai Timur			

Sumber/*Source*: Dinas Pertanian Kabupaten Kutai Timur/*Agriculture Departement of Kutai Timur Regency*

Tabel 5.5.4 Jumlah Ternak Mati Menurut Kecamatan dan Jenis Ternak di Kabupaten Kutai Timur (ekor), 2021
Number of Death Livestock by Subdistrict and Kind of Livestock in Kutai Timur Regency (head), 2021

Kecamatan Subdistrict	Sapi Perah Dairy Cattle	Sapi Potong Beef Cattle	Kerbau Buffalo	Kuda Horse
(1)	(2)	(3)	(4)	(5)
Muara Ancalong				
Busang				
Long Mesangat				
Muara Wahau				
Telen				
Kongbeng				
Muara Bengkal				
Batu Ampar				
Sanggata Utara				
Bengalon				
Teluk Pandan				
Sanggata Selatan				
Rantau Pulung				
Sangkulirang				
Kaliorang				
Sandaran				
Kaubun				
Karangan				
Kutai Timur				

Lanjutan Tabel/*Continued Table 5.5.4*

Kecamatan <i>Subdistrict</i>	Kambing <i>Goat</i>	Domba <i>Sheep</i>	Babi <i>Pig</i>
(1)	(6)	(7)	(8)
Muara Ancalong			
Busang			
Long Mesangat			
Muara Wahau			
Telen			
Kongbeng			
Muara Bengkal			
Batu Ampar			
Sanggata Utara			
Bengalon			
Teluk Pandan			
Sanggata Selatan			
Rantau Pulung			
Sangkulirang			
Kaliorang			
Sandaran			
Kaubun			
Karangan			
Kutai Timur			

Sumber/*Source*: Dinas Pertanian Kabupaten Kutai Timur/*Agriculture Departement of Kutai Timur Regency*

Tabel 5.5.5 **Populasi Unggas Menurut Kecamatan dan Jenis Unggas di Kabupaten Kutai Timur (ekor), 2021**
Population of Poultry by Subdistrict and Kind in Kutai Timur Regency (head), 2021

Kecamatan Subdistrict	Ayam Kampung Native Chicken	Ayam Petelur Layer	Ayam Pedaging Broiler	Itik/Itik Manila Duck/Muscovy Duck
(1)	(2)	(3)	(4)	(5)
Muara Ancalong				
Busang				
Long Mesangat				
Muara Wahau				
Telen				
Kongbeng				
Muara Bengkal				
Batu Ampar				
Sanggata Utara				
Bengalon				
Teluk Pandan				
Sanggata Selatan				
Rantau Pulung				
Sangkulirang				
Kaliorang				
Sandaran				
Kaubun				
Karangan				
Kutai Timur				

Sumber/Source: Dinas Pertanian Kabupaten Kutai Timur/Departement of Agriculture of Kutai Timur Regency

Tabel
Table 5.5.6

Jumlah Unggas Dipotong Menurut Kecamatan dan Jenis Unggas di Kabupaten Kutai Timur (ekor), 2021
Number of Poultry Slaughtered by Subdistrict and Kind of Poultry in Kutai Timur Regency (head), 2021

Kecamatan Subdistrict	Ayam Kampung Native Chicken	Ayam Petelur Layer	Ayam Pedaging Broiler	Itik/Itik Manila Duck/Muscovy Duck
(1)	(2)	(3)	(4)	(5)
Muara Ancalong				
Busang				
Long Mesangat				
Muara Wahau				
Telen				
Kongbeng				
Muara Bengkal				
Batu Ampar				
Sanggata Utara				
Bengalon				
Teluk Pandan				
Sanggata Selatan				
Rantau Pulung				
Sangkulirang				
Kaliorang				
Sandaran				
Kaubun				
Karangan				
Kutai Timur				

Sumber/Source: Dinas Pertanian Kabupaten Kutai Timur/Departement of Agriculture of Kutai Timur Regency

Tabel
Table 5.5.7

Produksi Telur Unggas Menurut Kecamatan dan Jenis Ternak di Kabupaten Kutai Timur, 2021
Egg Production of Poultrys by Subdistrict and Kind in Kutai Timur Regency, 2021

Kecamatan Subdistrict	Ayam Kampung Native Chicken	Ayam Petelur Layer	Ayam Pedaging Broiler	Itik/Itik Manila Duck/Muscovy Duck
(1)	(2)	(3)	(4)	(5)
Muara Ancalong				
Busang				
Long Mesangat				
Muara Wahau				
Telen				
Kongbeng				
Muara Bengkal				
Batu Ampar				
Sanggata Utara				
Bengalon				
Teluk Pandan				
Sanggata Selatan				
Rantau Pulung				
Sangkulirang				
Kaliorang				
Sandaran				
Kaubun				
Karangan				
Kutai Timur				

Sumber/Source: Dinas Pertanian Kabupaten Kutai Timur/Department of Agriculture of Kutai Timur Regency

BAB 06

INDUSTRI, PERTAMBANGAN DAN ENERGI

INDUSTRY, MINING, AND ENERGY

*Produksi Listrik pada PT PLN
Cabang Tual*

11 881 612

KWh

Jumlah Pelanggan
PT PLN tahun 2020

37 843
Pelanggan

Ranting PLN Langgur

66 729 205

KW

Sub Ranting Elat

4 659 166

KW

Sub Ranting KUR

493 301

KW

PENJELASAN TEKNIS

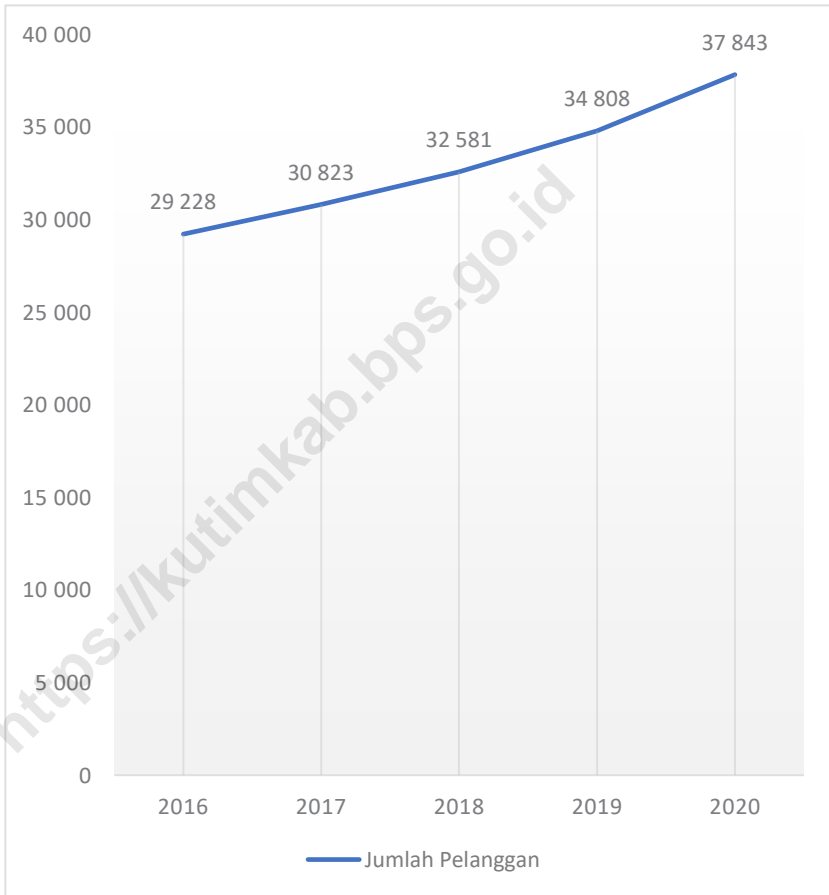
1. Kapasitas listrik terpasang adalah total kapasitas dari seluruh mesin pembangkit listrik yang dioperasikan.
2. Listrik yang dibangkitkan adalah jumlah listrik yang dibangkitkan oleh seluruh mesin pembangkit listrik dan dinyatakan dalam satuan dasar Watt hours.
3. Jumlah listrik/gas/air bersih yang terjual/didistribusikan adalah banyaknya listrik/gas/air bersih yang disalurkan kepada para pelanggan.
4. Kapasitas produksi potensial adalah hubungan antara output yang sebenarnya diproduksi dengan peralatan yang terpasang dan potensi output yang dapat diproduksi dengan peralatan terpasang tersebut, jika kapasitas sepenuhnya digunakan.
5. Volume air bersih yang disalurkan adalah banyaknya air bersih yang disalurkan oleh perusahaan air bersih (dalam satuan m³). Semakin besar volume air bersih yang disalurkan maka akan semakin terpenuhi kebutuhan konsumen akan air bersih.

TECHNICAL NOTES

1. *Installed electricity capacity is the total capacity of all operated power plants machines.*
2. *Electricity generated is the amount of electricity generated by all power plant engine in Watt hours standard unit.*
3. *Sold/distributed electricity/gas/cleaned water is total electricity/gas/cleaned water distributed to customers.*
4. *Potential capacity production is relationship between output that is actually produced with the installed equipment, and the potential output which could be produced with it, if capacity was fully used.*
5. *Volume of water distributed is the amount of water that can be distributed by the water company (in units of m³). The greater the volume of water distributed it will be increasingly fulfilled the needs of consumers for clean water.*

Gambar 6.1
Figures

Jumlah Pelanggan Listrik PT. PLN (Persero) UP3 Kutai Timur, 2016–2020
Number of Electricity Customers of PT. PLN (Persero) of UP3 Kutai Timur, 2016–2020



Sumber/Source: PT. PLN (Persero) UP3 Kutai Timur
PT. PLN (Persero) UP3 Kutai Timur

6.1 INDUSTRI INDUSTRY

Tabel 6.1.1 Jumlah Perusahaan dan Nilai Investasi menurut Jenis Perusahaan di Kabupaten Kutai Timur, 2021
Number of Companies and Investment Values by Kind of Company in Kutai Timur Regency, 2021

Jenis Perusahaan <i>Kind of Company</i>	Jumlah Perusahaan <i>Number of Companies</i>	Nilai Investasi <i>Investment Value</i> (Rp 000)
(1)	(2)	(3)
Gudang Suhu Rendah <i>Cold Storage</i>		
Galangan Kapal <i>Shipyards</i>		
Tepung Ikan <i>Fish Flour</i>		
Roti Kue <i>Bread</i>		
Photo Colour <i>Studio</i>		
Fotokopi <i>Photo Copy</i>		
Percetakan <i>Printing</i>		
Air Mineral <i>Mineral Water</i>		
Pembuatan Body Motor Fiber Glass <i>Manufacture of Fiberglass Motor Body</i>		
Perbengkelan <i>Workshop</i>		
Servis Elektronik <i>Service of Electronic</i>		
Salon Kecantikan <i>Beauty Salon</i>		
Mebel Kayu <i>Wood Furniture</i>		
Barang dari Semen <i>Cement goods</i>		
Vulkanisir Ban <i>Retread tires</i>		

Lanjutan Tabel/Continued Table 6.1.1

Jenis Perusahaan <i>Kind of Company</i>	Jumlah Perusahaan <i>Number of Companies</i>	Nilai Investasi <i>Investment Value</i> (Rp 000)
(1)	(2)	(3)
Alat Dapur dari Aluminium <i>Aluminum Kitchen Appliance</i>		
Tahu/Tempe <i>Tofu/Tempé</i>		
Pakaian Jadi <i>Confection</i>		
Perhiasan Emas <i>Jewelry</i>		
Penggergajian Kayu <i>Sawmills</i>		
Kerajinan Kulit Kerang <i>Seashell Crafts</i>		
Kerajinan Anyaman Bambu <i>Bread</i>		
Kerajinan Anyaman Rotan <i>Bamboo Woven Crafts</i>		
Kerajinan Berbahan Besi <i>Crafts Made Iron</i>		
Kutai Timur		

Sumber/Source: Dinas Penanaman Modal dan Pelayanan Terpadu Satu Pintu Kabupaten Kutai Timur/ *Capital Investment and Permitted Service Office of Kutai Timur Regency*

Tabel
Table 6.1.2

Keadaan Sentra Industri menurut Subsektor di Kabupaten Kutai Timur, 2021
State of Industrial Centers by Subsectors in Kutai Timur Regency, 2021

Subsektor <i>Subsector</i>	Jumlah Sentra Industri <i>Number of Industrial Centers</i>	Jumlah Unit Usaha <i>Number of Business Unit</i>	Nilai Investasi <i>Investment Value (Rp)</i>	Nilai Produksi <i>Production Value (Rp)</i>
(1)	(2)	(3)	(4)	(5)
Sandang dan Kulit <i>Clothing and Leather</i>				
Pangan <i>Food</i>				
Kerajinan Umum <i>General Crafts</i>				
Kimia dan Bahan Bangunan <i>Chemicals and Building Materials</i>				
Logam, Alat Angkutan, dan Jasa <i>Metals, Transportation Equipment, and Services</i>				
Kutai Timur				

Sumber/Source: Dinas Perindustrian, Perdagangan dan Koperasi, dan UKM Kabupaten Kutai Timur/*Industry, Trade and Cooperatives, Micro and Medium Scale Business Service of Kutai Timur Regency*

**6.2 PERTAMBANGAN
MINING**

Tabel 6.2.1 **Produksi Batu Bara di Kabupaten Kutai Timur, 2017-2021**
Table 6.2.1 *Production of Coal in Kutai Timur Regency, 2017-2021*

Tahun Year	Volume Volume (juta ton/millions ton)
(1)	(2)
2017	
2018	
2019	
2020	
2021	

Sumber/Source: Badan Pendapatan Daerah Kabupaten Kutai Timur/Regional Revenue Agency of Kutai Timur Regency

Tabel
Table 6.2.2

**Produksi Bahan Galian C di Kabupaten Kutai Timur,
2021**
Production of C Escavated in Kutai Timur Regency, 2021

Jenis Bahan Galian C <i>Type Of C Escavated</i>	Volume <i>Volume</i> (m ³)
(1)	(2)
Batu Kali <i>Stones</i>	
Batu Pecah <i>Broken Stones</i>	
Batu Karang <i>Coral Stones</i>	
Kerikil <i>Pebble</i>	
Pasir Pasang <i>Sand Tide</i>	
Pasir Urug <i>Sand</i>	
Sirtu <i>Stone Sands</i>	
Tanah Urug <i>Soil</i>	

Sumber/Source: Badan Pendapatan Daerah Kabupaten Kutai Timur/*Regional Revenue Agency of Kutai Timur Regency*

**6.3 LISTRIK, GAS, DAN AIR MINUM
ELECTRICITY, GAS, AND WATER SUPPLY**

Tabel 6.3.1 Daya Terpasang, Produksi, dan Distribusi Listrik PT. PLN (Persero) pada Cabang/Ranting PLN UP3 Kutai Timur, 2021
Installed Electricity Power, Production, and Distribution of PT. PLN (Persero) at PLN Branch UP3 Kutai Timur, 2021

Cabang/Ranting PLN PLN Branch	Daya Terpasang Installed Electricity Power (KW)	Produksi Listrik Electricity Production (KWh)	Listrik Terjual Electricity Sold (KWh)	Dipakai Sendiri Own Used (KWh)	Susut/Hilang Shrinkage/Lost (KWh)
(1)	(2)	(3)	(4)	(5)	(6)
Jumlah Total					

Sumber/Source: PT. PLN (Persero) UP3 Kutai Timur/PT. PLN (Persero) UP3 Kutai Timur

Tabel
Table 6.3.2

Jumlah Pelanggan Listrik PT. PLN (Persero) UP3 Kutai Timur, 2017–2021
Number of Electricity Customers of PT. PLN (Persero) of UP3 Kutai Timur, 2017–2021

Cabang/Ranting PLN PLN Branch	2017	2018	2019	2020	2021
(1)	(2)	(3)	(4)	(5)	(6)
Jumlah Total					

Sumber/Source: PT. PLN (Persero) UP3 Kutai Timur/PT. PLN (Persero) UP3 Kutai Timur

Tabel
Table 6.3.3**Jumlah Pelanggan dan Daya Tersambung Pada PLN Menurut Bulan di Kabupaten Kutai Timur, 2021**
Number of Costumer and Connected Energy at Branch and Sub Branch of Energy Supplier by Month in Kutai Timur Regency, 2021

Bulan Month	Banyaknya Pelanggan Number of Costumers	Kapasitas Tersambung Installed Capacity (KW)
(1)	(2)	(3)
Januari/January		
Februari/February		
Maret/March		
April/April		
Mei/May		
Juni/June		
Juli/July		
Agustus/August		
September/September		
Oktober/October		
November/November		
Desember/December		
Kutai Timur		

Sumber/Source: PT. PLN (Persero) UP3 Kutai Timur/PT. PLN (Persero) UP3 Kutai Timur

Tabel
Table 6.3.4

**Jumlah Pemasangan Baru dan Penambahan Daya Listrik
PLN di Kabupaten Kutai Timur, 2021**
*Number of Costumer and Connected Energy at Branch and
Sub Branch of Energy Supplier by Month in Kutai Timur
Regency, 2021*

Bulan Month	Banyaknya Pelanggan Number of Costumers	Kapasitas Tersambung Installed Capacity (KW)
(1)	(2)	(3)
Januari/January		
Februari/February		
Maret/March		
April/April		
Mei/May		
Juni/June		
Juli/July		
Agustus/August		
September/September		
Oktober/October		
November/November		
Desember/December		
Kutai Timur		

Sumber/Source: PT. PLN (Persero) UP3 Kutai Timur/PT. PLN (Persero) UP3 Kutai Timur

Tabel
Table 6.3.5**Jumlah Pelanggan dan Air yang Disalurkan Menurut Kecamatan di Kabupaten Kutai Timur, 2021**
Number of Customers and Distributed Water by Subdistrict in Kutai Timur Regency, 2021

Kecamatan Subdistrict	Pelanggan Number of Customers	Air Disalurkan Distributed Water (m ³)	Nilai Value (Rp)
(1)	(2)	(3)	(4)
Muara Ancalong			
Busang			
Long Mesangat			
Muara Wahau			
Telen			
Kongbeng			
Muara Bengkal			
Batu Ampar			
Sangatta Utara			
Bengalon			
Teluk Pandan			
Sangatta Selatan			
Rantau Pulung			
Sangkulirang			
Kaliorang			
Sandaran			
Kaubun			
Karangan			
Kutai Timur			

Sumber/Source: PDAM Tirta Tuah Benua Kabupaten Kutai Timur/Regional Company of Water Supply of Kutai Timur Regency

Tabel
Table 6.3.6**Pelanggan Air Minum menurut Kategori Pelanggan di
PDAM Cabang Kutai Timur, 2021**
**Water Supply Customers by Category in PDAM Branch of
Kutai Timur, 2021**

Kategori Pelanggan Category of Customer	Jumlah Pelanggan Number of Customers
(1)	(2)
Rumah Tempat Tinggal <i>Residences</i>	
Hotel dan Objek Wisata <i>Hotel and Tourist Objects</i>	
Badan Sosial dan Rumah Sakit <i>Social Agencies and Hospitals</i>	
Tempat Peribadatan <i>Worship Centres/Places</i>	
Sarana Umum <i>Public Facilities</i>	
Pertokoan dan Industri <i>Department Store and Industry</i>	
Instansi Pemerintah <i>Governmental Offices</i>	
Lainnya <i>Others</i>	
Jumlah Total	

Sumber/Source: PDAM Tirta Tuah Benua Kabupaten Kutai Timur/Regional Company of Water Supply of Kutai Timur Regency

Tabel
Table 6.3.7

**Produksi Air Minum menurut Kecamatan dan Bulan di
PDAM Cabang Kutai Timur, 2021**
*Water Production by Subdistrict and Month in PDAM Branch
of Kutai Timur, 2021*

Kecamatan Subdistrict	Januari January (m ³)	Februari February (m ³)	Maret March (m ³)	April April (m ³)
(1)	(2)	(3)	(4)	(5)
Muara Ancalong				
Busang				
Long Mesangat				
Muara Wahau				
Telen				
Kongbeng				
Muara Bengkal				
Batu Ampar				
Sanggata Utara				
Bengalon				
Teluk Pandan				
Sanggata Selatan				
Rantau Pulung				
Sangkulirang				
Kaliorang				
Sandaran				
Kaubun				
Karangan				
Kutai Timur				

Lanjutan Tabel/*Continued Table* 6.3.7

Kecamatan Subdistrict	Mei May (m ³)	Juni June (m ³)	Juli July (m ³)	Agustus August (m ³)
(1)	(6)	(7)	(8)	(9)
Muara Ancalong				
Busang				
Long Mesangat				
Muara Wahau				
Telen				
Kongbeng				
Muara Bengkal				
Batu Ampar				
Sanggata Utara				
Bengalon				
Teluk Pandan				
Sanggata Selatan				
Rantau Pulung				
Sangkulirang				
Kaliorang				
Sandaran				
Kaubun				
Karangan				
Kutai Timur				

Lanjutan Tabel/*Continued Table 6.3.7*

Kecamatan Subdistrict	September September (m ³)	Oktober October (m ³)	November November (m ³)	Desember December (m ³)
(1)	(10)	(11)	(12)	(13)
Muara Ancalong				
Busang				
Long Mesangat				
Muara Wahau				
Telen				
Kongbeng				
Muara Bengkal				
Batu Ampar				
Sanggata Utara				
Bengalon				
Teluk Pandan				
Sanggata Selatan				
Rantau Pulung				
Sangkulirang				
Kaliorang				
Sandaran				
Kaubun				
Karangan				
Kutai Timur				

Sumber/Source: PDAM Tirta Tuah Benua Kabupaten Kutai Timur/*Regional Company of Water Supply of Kutai Timur Regency*

BAB 07

PARIWISATA

TOURISM

Ada **90** Obyek Wisata di Kabupaten Maluku Tenggara yang tersebar hampir di seluruh Kecamatan



16 Manyeuw Objek Wisata

13 Kei Kecil Objek Wisata

6 Kei Besar Utara Barat Objek Wisata

7 Kei Besar Utara Timur Objek Wisata

20 Kei Besar Objek Wisata

6 Kei Kecil Timur Objek Wisata

1 Kei Besar Selatan Objek Wisata

9 Hoat Sorbay Objek Wisata

7 Kei Kecil Barat Objek Wisata

Tidak ada Objek Wisata di Kei Besar Selatan Barat

5 Kei Kecil Timur Selatan Objek Wisata

PENJELASAN TEKNIS**TECHNICAL NOTES**

- | | |
|--|--|
| <p>1. Konsep dan definisi pariwisata mengikuti rekomendasi United Nations World Tourism Organization (UNWTO).</p> | <p>1. <i>The concept and definition of tourism refers to the recommendations of the United Nations World Tourism Organization (UNWTO).</i></p> |
| <p>2. Wisatawan mancanegara (wisman) ialah setiap orang yang melakukan perjalanan ke suatu negara di luar negara tempat tinggalnya, kurang dari satu tahun, didorong oleh suatu tujuan utama (bisnis, berlibur, atau tujuan pribadi lainnya), selain untuk bekerja dengan penduduk negara yang dikunjungi.</p> | <p>2. <i>An International Visitor is any person taking a trip to a main destination outside his/her usual environment, for less than a year, for any main purpose (business, leisure or other personal purpose) other than to be employed by a resident entity in the country visited.</i></p> |
| <p>3. Paspor adalah dokumen resmi yang dikeluarkan oleh pejabat yang berwenang dari suatu negara yang memuat identitas pemegangnya dan berlaku untuk melakukan perjalanan antar negara.</p> | <p>3. <i>A passport is an official document issued by an authorized official from a country that contains the identity of the holder and is valid for traveling between countries.</i></p> |

Gambar 7.1
Figures

Proporsi Akomodasi menurut Kalsifikasi di Kabupaten Kutai Timur, 2020
Proportion of Accomodation by Classification in Kutai Timur Regency, 2020



Sumber/Source: Dinas Pariwisata dan Kebudayaan Kabupaten Kutai Timur
Departement of Tourism and Culture of Kutai Timur Regency

7.1 HOTEL HOTEL

Tabel 7.1.1 **Jumlah Akomodasi Menurut Kecamatan di Kabupaten Kutai Timur, 2019-2021**
Table 7.1.1 **Number of Acomodation by Subdistrict in Kutai Timur Regency, 2019-2020**

Kecamatan Subdistrict	2019	2020	2021
(1)	(2)	(3)	(4)
Muara Ancalong			
Busang			
Long Mesangat			
Muara Wahau			
Telen			
Kongbeng			
Muara Bengkal			
Batu Ampar			
Sanggata Utara			
Bengalon			
Teluk Pandan			
Sanggata Selatan			
Rantau Pulung			
Sangkulirang			
Kaliorang			
Sandaran			
Kaubun			
Karangan			
Kutai Timur			

Sumber/Source: Dinas Pariwisata Kabupaten Kutai Timur/Tourism Board of Kutai Timur Regency

Tabel
Table 7.1.2**Jumlah Akomodasi Menurut Kecamatan dan Klasifikasi di Kabupaten Kutai Timur, 2021**
Number of Acomodation by Subdistrict and Classification in Kutai Timur Regency, 2021

Kecamatan Subdistrict	Penginapan Inn	Melati Melati	Bintang I I-Star	Bintang II II-Star	Bintang III III-Star	Bintang IV IV-Star
(1)	(2)	(3)	(4)	(5)	(6)	(7)
Muara Ancalong						
Busang						
Long Mesangat						
Muara Wahau						
Telen						
Kongbeng						
Muara Bengkal						
Batu Ampar						
Sanggata Utara						
Bengalon						
Teluk Pandan						
Sanggata Selatan						
Rantau Pulung						
Sangkulirang						
Kaliorang						
Sandaran						
Kaubun						
Karangan						
Kutai Timur						

Sumber/Source: Dinas Pariwisata Kabupaten Kutai Timur/Tourism Board of Kutai Timur Regency

Tabel
Table 7.1.3

**Jumlah Kamar dan Tempat Tidur Menurut Akomodasi di
Kabupaten Kutai Timur, 2021**
*Number of Rooms and Beds by Acomodation in Kutai Timur
Regency, 2021*

Kecamatan Subdistrict	Kamar Rooms	Tempat Tidur Beds
(1)	(2)	(3)
Muara Ancalong		
Busang		
Long Mesangat		
Muara Wahau		
Telen		
Kongbeng		
Muara Bengkal		
Batu Ampar		
Sangatta Utara		
Bengalon		
Teluk Pandan		
Sangatta Selatan		
Rantau Pulung		
Sangkulirang		
Kaliorang		
Sandaran		
Kaubun		
Karangan		
Kutai Timur		

Sumber/Source: Dinas Pariwisata Kabupaten Kutai Timur/Tourism Board of Kutai Timur Regency

7.2 PARIWISATA TOURISM

Tabel 7.2.1 **Jumlah Rumah Makan/Restoran Menurut Kecamatan di Kabupaten Kutai Timur, 2018–2021**
Table 7.2.1 **Number of Restaurants by Subdistrict in Kutai Timur Regency, 2018–2021**

Kecamatan Subdistrict	2018	2019	2020	2021
(1)	(2)	(3)	(4)	(5)
Muara Ancalong			25	
Busang			2	
Long Mesangat			6	
Muara Wahau			18	
Telen			14	
Kongbeng			-	
Muara Bengkal			5	
Batu Ampar			2	
Sangatta Utara			100	
Bengalon			16	
Teluk Pandan			12	
Sangatta Selatan			9	
Rantau Pulung			13	
Sangkulirang			35	
Kaliorang			3	
Sandaran			2	
Kaubun			5	
Karangan			3	
Kutai Timur			262	

Sumber/Source: Dinas Pariwisata Kabupaten Kutai Timur/Tourism Board of Kutai Timur Regency

Tabel
Table 7.2.2

**Jumlah Pengunjung Menurut Tempat Obyek Wisata/
Rekreasi di Kabupaten Kutai Timur, 2019-2021**
*Number of Visitors by Tourist/Recreation Places in Kutai
Timur Regency, 2019-2021*

Obyek Wisata <i>Tourist Palces</i>	2019	2020	2021
(1)	(2)	(3)	(4)
Pantai Teluk Lombok	18 640	3 607	
Taman Nasional Kutai Sangkimah	3 137	1 331	
Taman Nasional Kutai Frevab Mentoko	275	35	
Wehea	40	7	
Miau Baru	2 404	1 656	
Bukit Hijau	10 997	1 413	
Mangkuris	2 031	209	
Pesat	1 146	351	
Pantai Jepu-jepu	3 456	-	
Pantai Sekerat	3 755	-	
Kutai Timur	45 881	8 609	

Sumber/Source: Dinas Pariwisata Kabupaten Kutai Timur/*Tourism Board of Kutai Timur Regency*

BAB 08

TRANSPORTASI DAN KOMUNIKASI

TRANSPORTATION AND COMMUNICATION



Jumlah Penumpang Kapal
Penumpang PT Pelni Tahun 2020

Penumpang Naik
(orang)

19 934

14 230

3 811

28 188

3 223

Penumpang Turun
(orang)

10 140

10 641

2 055

25 988

2 088

TIDAR

TATAMAILAU

SIRIMAU

NGGAPULU

LEUSER

Nama Kapal



Sumber: PT Pelni

Panjang Jalan Menurut Jenis Permukaan

Jalan Tanah
432,55km



Jalan kerikil
21,42km



Lainnya
14,5km



Aspal
313,53km



PENJELASAN TEKNIS

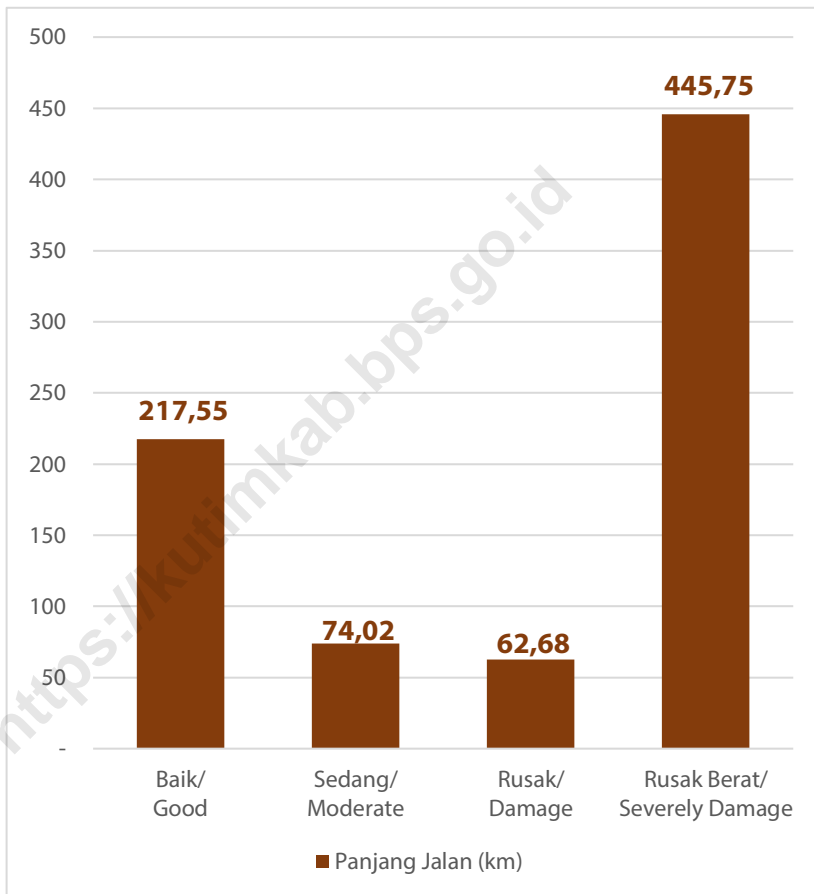
1. Data transportasi dan komunikasi meliputi:
 - a. Panjang jalan
 - b. Angkutan darat
 - c. Angkutan laut
 - d. Angkutan udara
 - e. Pos dan telekomunikasi
2. Kunjungan kapal adalah kapal yang datang di pelabuhan baik untuk berlabuh di perairan maupun bersandar di dermaga.
3. Kantor Pos adalah tempat pemberi pelayanan komunikasi tertulis dan atau surat elektronik, layanan paket, layanan logistik, layanan transaksi keuangan, dan layanan keagenan pos untuk kepentingan umum. Rumah pos berfungsi sama seperti kantor pos dan kantor pos pembantu, bedanya rumah pos biasanya terletak di daerah terpencil.
4. Telekomunikasi adalah setiap pemancaran, pengiriman dan atau penerimaan dari setiap informasi dalam bentuk tanda-tanda, isyarat, tulisan, gambar, suara, dan bunyi melalui sistem kawat, optik, radio, atau sistem elektromagnetik lainnya.
5. Jaringan telekomunikasi adalah rangkaian perangkat telekomunikasi dan kelengkapannya yang digunakan dalam bertelekomunikasi.

TECHNICAL NOTES

1. *Data on transportations and communications cover:*
 - a. *Length of road*
 - b. *Land transportation*
 - c. *Sea transportation*
 - d. *Air transportation*
 - e. *Post and telecommunication*
2. *Ship call is a ship arriving at a port either for mooring or berthing*
3. *Post office is a service provider facility of written communication and or electronic mail, parcel service, logistic services to the public. Postal house has the same functions as the post office and subsidiary of post office, the difference is that postal house is usually located in remote area.*
4. *Telecommunication includes every transmitting , delivering and or receiving from every information of marking , signal, article, picture, sound and voice through strand of wire system, optic, radio, or other electromagnetic system.*
5. *Telecommunication network is peripheral network of telecommunication and its equipment used in the means of telecommunication.*

Gambar 8.1
Figures

Panjang Jalan menurut Kondisi Jalan di Kabupaten Kutai Timur (km), 2020
Length of Roads by Condition of Roads in Kutai Timur Regency (km), 2020



Sumber/Source: Dinas Pekerjaan Umum dan Penataan Ruang Kabupaten Kutai Timur/Department of Public Works and Spatial Planning of Kutai Timur Regency

8.1 TRANSPORTASI TRANSPORTATION

Tabel 8.1.1 **Panjang Jalan¹ Menurut Tingkat Kewenangan Pemerintahan di Kabupaten Kutai Timur, 2019–2021**
Table 8.1.1 **Length of Roads¹ by Level of Government Authority in Kutai Timur Regency, 2019–2021**

Tingkat Kewenangan Pemerintahan Level of Government Authority	2019 (km/km)	2020 (km/km)	2021 (km/km)
(1)	(2)	(3)	(4)
Negara ² /State ²	387,54	387,54	
Provinsi/Province	156,45	156,45	
Kabupaten/Kota Regency/Municipality	1 105,77	1 105,77	
Jumlah/Total	1 649,76	1 649,76	

Catatan/Note: ¹ Data tidak termasuk panjang jalan tol/Excluding toll road

² Berdasarkan Keputusan Menteri Pekerjaan Umum dan Perumahan Rakyat No. 248/KPTS/M/2015/Based on Public Work and Public Housing Ministerial Decree No. 248/KPTS/M/2015

Sumber/Source: Dinas Pekerjaan Umum dan Penataan Ruang Kabupaten Kutai Timur/Department of Public Works and Spatial Planning of Kutai Timur Regency

Tabel
Table 8.1.2

**Panjang Jalan dengan Tingkat Kewenangan
Pemerintahan Kabupaten Menurut Jenis Permukaan Jalan
di Kabupaten Kutai Timur, 2019–2021**
*Length of Roads with Level of Regency Government
Authority by Type of Road Surface in Kutai Timur Regency,
2019–2021*

Jenis Permukaan Jalan <i>Type of Road Surface</i>	2019 (km/km)	2020 (km/km)	2021 (km/km)
(1)	(2)	(3)	(4)
Aspal/ <i>Paved</i>			
Kerikil/ <i>Gravel</i>			
Tanah/ <i>Soil</i>			
Lainnya/ <i>Others</i>			
Jumlah/<i>Total</i>			

Sumber/*Source*: Dinas Pekerjaan Umum dan Penataan Ruang Kabupaten Kutai Timur/*Department of Public Works and Spatial Planning of Kutai Timur Regency*

Tabel
Table 8.1.3

**Panjang Jalan dengan Tingkat Kewenangan
Pemerintahan Kabupaten Menurut Kondisi Jalan di
Kabupaten Kutai Timur, 2019–2021**
*Length of Roads with Level of Regency Government
Authority by Road Condition in Kutai Timur Regency,
2019–2021*

Kondisi Jalan Condition of Roads	2019 (km/km)	2020 (km/km)	2021 (km/km)
(1)	(2)	(3)	(4)
Baik/Good	174,81	133,95	
Sedang/Moderate	375,48	427,53	
Rusak/Damage	317,47	360,27	
Rusak Berat/Severely Damage	238,01	184,02	
Jumlah/Total	1 105,77	1 105,77	

Sumber/Source: Dinas Pekerjaan Umum dan Penataan Ruang Kabupaten Kutai Timur/Department of Public Works and Spatial Planning of Kutai Timur Regency

Tabel 8.1.4 **Panjang Jalan dengan Tingkat Kewenangan Pemerintahan Kabupaten Menurut Kecamatan dan Jenis Permukaan Jalan di Kabupaten Kutai Timur, 2021**
Length of Roads with Level of Regency Government Authority by Subdistrict and Type of Road Surface in Kutai Timur Regency, 2021

Kecamatan Subdistrict	Aspal Pavedment (km/km)	Kerikil Gravel (km/km)	Hotmix Hotmix (km/km)	Tanah Soil (km/km)	Lainnya Others (km/km)
(1)	(2)	(3)	(4)	(5)	(6)
Muara Ancalong					
Busang					
Long Mesangat					
Muara Wahau					
Telen					
Kongbeng					
Muara Bengkal					
Batu Ampar					
Sanggata Utara					
Bengalon					
Teluk Pandan					
Sanggata Selatan					
Rantau Pulung					
Sangkulirang					
Kaliorang					
Sandaran					
Kaubun					
Karangan					
Kutai Timur					

Sumber/Source: Dinas Pekerjaan Umum dan Penataan Ruang Kabupaten Kutai Timur/Department of Public Works and Spatial Planning of Kutai Timur Regency

Tabel
Table 8.1.5**Jumlah Kendaraan Bermotor menurut Jenis Kendaraan di Samsat/Polres Kutai Timur, 2019-2021**
Number of Motor Vehicles by Kinds of Vehicle in Police Office of Kutai Timur, 2019-2021

Jenis Kendaraan <i>Kind of Motor Vehicles</i>	2019	2020	2021
(1)	(2)	(3)	(4)
Mobil Penumpang <i>Passenger Cars</i>			
Bus <i>Buses</i>			
Truk <i>Trucks</i>			
Sepeda Motor <i>Motorcycles</i>			
Kendaraan Khusus <i>Special Vehicles</i>			
Jumlah <i>Total</i>			

Sumber/Source: Direktorat Lalu Lintas Polres Kutai Timur/Directorate of Police Traffic Office of Kutai Timur

Tabel 8.1.6 Jumlah Kendaraan Bermotor yang Wajib Uji Menurut Jenis Kendaraan di Kabupaten Kutai Timur, 2019-2021
Number of Motorized Vehicles Tested by Kind of Motor Vehicles in Kutai Timur Regency, 2021

Jenis Kendaraan Kind of Motor Vehicles	2019	2020	2021
(1)	(2)	(3)	(4)
Mobil Penumpang Passenger Cars			
Bus Umum Public Buses			
Bus Tidak Umum Non Public Buses			
Mobil Barang Umum Public Cargo Vehicles			
Mobil Barang Tidak Umum Non Public Cargo Vehicles			
Tempelan/Gandengan Tidak Umum Non Public Patch/Trailer			
Jumlah Total			

Sumber/Source: Dinas Perhubungan Kabupaten Kutai Timur/ Transportation Board of Kutai Timur Regency

Tabel
Table 8.1.7

**Jumlah Kendaraan Bermotor yang di Uji Menurut Jenis
Kendaraan di Kutai Timur, 2019-2021**
*Number of Motorized Vehicles Tested by Kind of Motor
Vehicles in Kutai Timur, 2019-2021*

Jenis Kendaraan <i>Kind of Motor Vehicles</i>	2019	2020	2021
(1)	(2)	(3)	(4)
Mobil Penumpang <i>Passenger Cars</i>			
Bus Umum <i>Public Buses</i>			
Bus Tidak Umum <i>Non Public Buses</i>			
Mobil Barang Umum <i>Public Cargo Vehicles</i>			
Mobil Barang Tidak Umum <i>Non Public Cargo Vehicles</i>			
Tempelan/Gandengan Tidak Umum <i>Non Public Patch/Trailer</i>			
Jumlah <i>Total</i>			

Sumber/Source: Dinas Perhubungan Kabupaten Kutai Timur/ *Transportation Board of Kutai Timur Regency*

Tabel 8.1.8 Realisasi Bongkar Muat pada Pelabuhan Kutai Timur menurut Jenis Barang, 2019–2021
Table Stevedoring Realization at Port of Kutai Timur by Kinds of Goods, 2019–2021

Jenis Barang <i>Kind of Goods</i>	Dimuat/Loaded		
	2019	2020	2021
(1)	(2)	(3)	(4)
Bahan Bakar Minyak <i>Oil Fuel Sold</i>			
Batu Bara <i>Coal</i>			
Semen <i>Cement</i>			
Pasir Batu <i>Stone-Sand</i>			
Campuran <i>Mixture</i>			
Alat Berat <i>Heavy Equipment</i>			

Lanjutan Tabel/*Continued Table 8.1.8*

Jenis Barang <i>Kind of Goods</i>	Dibongkar/ <i>Unloaded</i>		
	2019	2020	2021
(1)	(5)	(6)	(7)
Bahan Bakar Minyak <i>Oil Fuel Sold</i>			
Batu Bara <i>Coal</i>			
Semen <i>Cement</i>			
Pasir Batu <i>Stone-Sand</i>			
Campuran <i>Mixture</i>			
Alat Berat <i>Heavy Equipment</i>			

Sumber/*Source*: Kantor Unit Penyelenggara Pelabuhan Kelas II Syahbandar Kutai Timur/*Kutai Timur Port Operator Unit Office Classs II Syahbandar*

8.2 KOMUNIKASI COMMUNICATION

Tabel 8.2.1 Jumlah Kantor Pos Pembantu Menurut Kecamatan di Kabupaten Kutai Timur, 2018–2021
Number of Post Offices Subsidiaries by Subdistrict in Kutai Timur Regency, 2018–2021

Kecamatan Subdistrict	2018	2019	2020	2021
(1)	(2)	(3)	(4)	(5)
Muara Ancalong	1	1	1	
Busang	0	0	0	
Long Mesangat	0	0	0	
Muara Wahau	1	1	1	
Telen	0	0	0	
Kongbeng	1	1	1	
Muara Bengkal	0	0	0	
Batu Ampar	1	1	1	
Sanggata Utara	2	2	2	
Bengalon	1	1	1	
Teluk Pandan	1	1	1	
Sanggata Selatan	0	0	0	
Rantau Pulung	0	0	0	
Sangkulirang	1	1	1	
Kaliorang	0	0	0	
Sandaran	0	0	0	
Kaubun	0	0	0	
Karangan	0	0	0	
Kutai Timur	9	9	9	

Sumber/Source: PT. Pos Indonesia KPRK Kutai Timur/ PT. Pos Indonesia KPRK Kutai Timur

Tabel
Table 8.2.2

**Hasil Penjualan Meterai pada PT. Pos Indonesia Cabang
Kutai Timur menurut Bulan (Ribu Rupiah), 2021**
*Money Value of Materials Sold by the Post Indonesia PT.
Branch of Kutai Timur by Month (Thousand Rupiahs),
2021*

Bulan Month	Meterai Materials			Jumlah Total
	3 000	6 000	10 000	
(1)	(2)	(3)	(4)	(5)
Januari/January				
Februari/February				
Maret/March				
April/April				
Mei/May				
Juni/June				
Juli/July				
Agustus/August				
September/September				
Oktober/October				
November/November				
Desember/December				
Jumlah Total				

Sumber/Source: PT. Pos Indonesia KPRK Kutai Timur/ PT. Pos Indonesia KPRK Kutai Timur

Tabel
Table 8.2.3

Jumlah Pelayanan Wesel Melalui Kantor Pos atau Pos Pembantu Menurut Bulan di Kabupaten Kutai Timur, 2021
Number of Money Orders at General Post Office/Auxiliary Post Office by Month in Kutai Timur Regency, 2021

Bulan Month	Wesel Dalam Negeri Domestic Money Order		
	Kirim Send	BSU Amount of Money	Bea Kirim Postage
(1)	(2)	(3)	(4)
Januari/January			
Februari/February			
Maret/March			
April/April			
Mei/May			
Juni/June			
Juli/July			
Agustus/August			
September/September			
Oktober/October			
November/November			
Desember/December			
Jumlah Total			

Lanjutan Tabel/*Continued Table 8.2.3*

Bulan Month	Wesel Luar Negeri Foreign Money Order	
	Kirim Send	BSU Amount of Money
(1)	(5)	(6)
Januari/January		
Februari/February		
Maret/March		
April/April		
Mei/May		
Juni/June		
Juli/July		
Agustus/August		
September/September		
Oktober/October		
November/November		
Desember/December		
Jumlah Total		

Sumber/Source: PT. Pos Indonesia KPRK Kutai Timur/ PT. Pos Indonesia KPRK Kutai Timur

Tabel 8.2.4 **Jumlah Surat Pos dan Paket Pos Melalui Kantor Pos atau Pos Pembantu Menurut Bulan di Kabupaten Kutai Timur, 2021**
Number of Post Letters and Post Parcel of Post Office/ Auxiliary Postin by Month in Kutai Timur Regency, 2021

Bulan Month	Surat Kilat/Kilat Khusus Special Express		Paket Kilat Khusus Special Express Parcel	
	Kirim Mailed	Bea Kirim Postage	Diposkan Mailed	Bea Kirim Postage
(1)	(2)	(3)	(4)	(5)
Januari/January				
Februari/February				
Maret/March				
April/April				
Mei/May				
Juni/June				
Juli/July				
Agustus/August				
September/September				
Oktober/October				
November/November				
Desember/December				
Jumlah Total				

Lanjutan Tabel/*Continued Table 8.2.4*

Bulan <i>Month</i>	Paket Pos <i>Parcel</i>	
	Kirim <i>Mailed</i>	Bea Kirim <i>Postage</i>
(1)	(6)	(7)
Januari/ <i>January</i>		
Februari/ <i>February</i>		
Maret/ <i>March</i>		
April/ <i>April</i>		
Mei/ <i>May</i>		
Juni/ <i>June</i>		
Juli/ <i>July</i>		
Agustus/ <i>August</i>		
September/ <i>September</i>		
Oktober/ <i>October</i>		
November/ <i>November</i>		
Desember/ <i>December</i>		
Jumlah <i>Total</i>		

Sumber/*Source*: PT. Pos Indonesia KPRK Kutai Timur/ *PT. Pos Indonesia KPRK Kutai Timur*

Tabel 8.2.5 Jumlah Base Transceiver Station (BTS) Menurut Kecamatan di Kabupaten Kutai Timur, 2018–2021
Table Number of Post Offices Subsidiaries by Subdistrict in Kutai Timur Regency, 2018–2021

Kecamatan Subdistrict	2018	2019	2020	2021
(1)	(2)	(3)	(4)	(5)
Muara Ancalong	3	5	5	
Busang	1	1	1	
Long Mesangat	1	1	1	
Muara Wahau	10	14	14	
Telen	9	13	13	
Kongbeng	6	9	9	
Muara Bengkal	5	11	11	
Batu Ampar	1	2	3	
Sanggata Utara	33	50	50	
Bengalon	15	18	18	
Teluk Pandan	19	17	17	
Sanggata Selatan	19	15	15	
Rantau Pulung	8	6	6	
Sangkulirang	13	13	13	
Kaliorang	11	8	8	
Sandaran	3	4	4	
Kaubun	5	7	9	
Karangan	3	4	4	
Kutai Timur	165	198	201	

Sumber/Source: Dinas Komunikasi dan Informasi Persandian dan Statistik Kabupaten Kutai Timur/ Communication and Information Board of Kutai Timur Regency

Tabel
Table 8.2.6

**Jumlah Sambungan Telepon Menurut Kecamatan di
Kabupaten Kutai Timur, 2019–2021**
*Number of Telephone Connection Unit by Subdistrict in
Kutai Timur Regency, 2019–2021*

Kecamatan Subdistrict	2019	2020	2021
(1)	(2)	(3)	(4)
Muara Ancalong			
Busang			
Long Mesangat			
Muara Wahau			
Telen			
Kongbeng			
Muara Bengkal			
Batu Ampar			
Sanggata Utara			
Bengalon			
Teluk Pandan			
Sanggata Selatan			
Rantau Pulung			
Sangkulirang			
Kaliorang			
Sandaran			
Kaubun			
Karangan			
Kutai Timur			

Sumber/Source: PT. Telekomunikasi Indonesia Cabang Kutai Timur/ PT. Telekomunikasi Indonesia Branch of Kutai Timur

BAB 09

PERBANKAN, KOPERASI, DAN HARGA-HARGA

BANKING, COOPERATIVE, AND PRICES



Jumlah Koperasi Aktif di
Kabupaten
Maluku Tenggara

339

unit

9 Koperasi di Kei
Besar Utara Barat

25
Koperasi di Kei
Besar Utara Timur

152 Koperasi di
Kei Kecil

27 Koperasi di
Manyeun

48 Koperasi di Kei
Besar

14 Koperasi di
Hoat Sorbay

16 Koperasi di Kei
Kecil Timur

11 Koperasi di Kei
Besar Selatan

14 Koperasi di Kei
Kecil Barat

9 Koperasi di Kei Besar
Selatan Barat

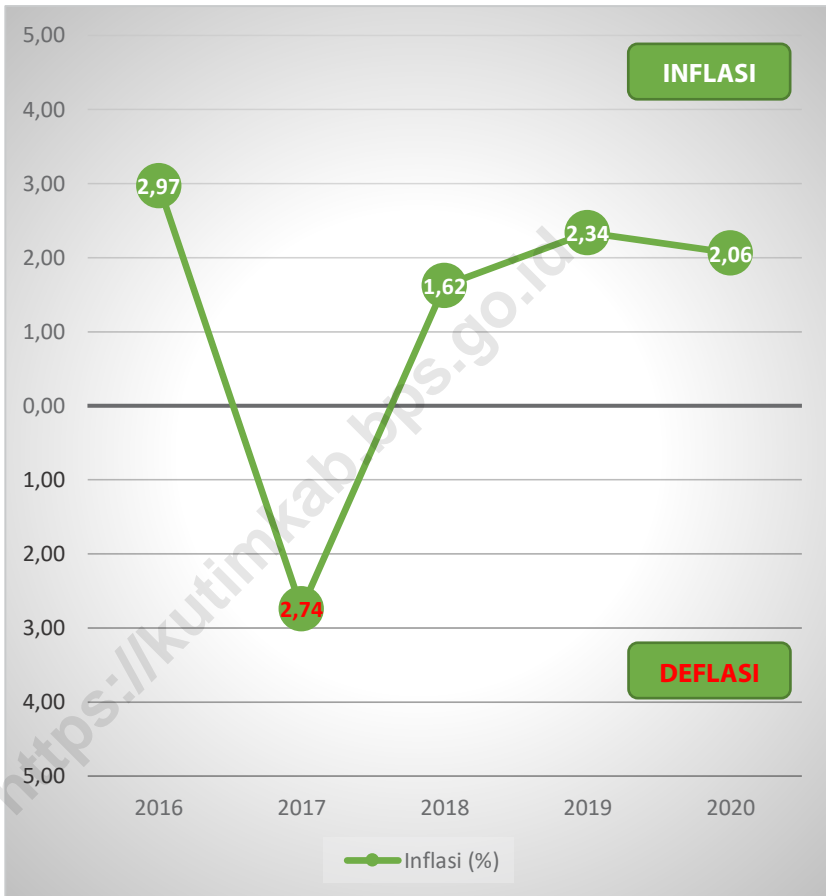
14 Koperasi di Kei Kecil
Timur Selatan

PENJELASAN TEKNIS**TECHNICAL NOTES**

- | | |
|---|---|
| <p>1. Koperasi adalah badan usaha yang beranggotakan orang seorang atau badan hukum koperasi dengan melandaskan kegiatannya berdasarkan prinsip koperasi sekaligus sebagai gerakan ekonomi rakyat yang berdasar atas asas kekeluargaan.</p> | <p>1. <i>Cooperative is an establishment that its members are people or establishments with legal status of cooperative and its activities based on people economic movement.</i></p> |
| <p>2. Sisa hasil usaha koperasi merupakan pendapatan koperasi yang diperoleh dalam satu tahun buku dikurangi dengan biaya, penyusutan, dan kewajiban lainnya termasuk pajak dalam tahun buku yang bersangkutan.</p> | <p>2. <i>Net profit of cooperative is gross income in one year minus expenses, depreciation, and other liabilities including taxes in current year.</i></p> |
| <p>3. Data statistik perbankan bersumber dari Bank Indonesia dan Otoritas Jasa Keuangan.</p> | <p>3. <i>Banking statistics are obtained from the Bank Indonesia and Financial Services Authority.</i></p> |
| <p>4. Kantor bank terdiri dari Kantor Cabang (KC), Kantor Cabang Pembantu (KCP), dan kantor di bawah KCP.</p> | <p>4. <i>Bank offices consist of branch office (KC), sub branch office (KCP), and offices under KCP.</i></p> |

Gambar 9.1
Figures

Inflasi Kabupaten Kutai Timur (%), 2016–2020
Inflation of Kutai Timur Municipality (%), 2016–2020



Sumber/Source: BPS, Survei Harga Konsumen
BPS-Statistics Indonesia, Consumer Price Survey

9.1 PERBANKAN BANKING

Tabel 9.1.1 Banyaknya Penyaluran Kredit Menurut Golongan pada Perum Pegadaian Cabang Kutai Timur, 2014–2021
Number of Credit Distribution by Group at Pawnshop Company Branch of Kutai Timur, 2014–2021

Tahun Year	Golongan A Group A	Golongan B Group B	Golongan C Group C	Golongan D Group D	Jumlah Total
(1)	(2)	(3)	(4)	(5)	(6)
2014					
2015					
2016					
2017					
2018					
2019					
2020					
2021					

Sumber/Source: Perum Pegadaian Cabang Kutai Timur/Pawnshop Company Branch of Kutai Timur

Tabel
Table 9.1.2

**Kredit/Pinjaman Menurut Golongan pada Perum
Pegadaian Cabang Kutai Timur, 2021**
*Credit/Loan by Group at Pawnshop Company Branch of
Kutai Timur, 2021*

Tahun Year	Golongan A Group A		Golongan B Group B	
	Barang Jaminan Warranty Goods	Nilai Value	Barang Jaminan Warranty Goods	Nilai Value
(1)	(2)	(3)	(4)	(5)
2014				
2015				
2016				
2017				
2018				
2019				
2020				
2021				

Lanjutan Tabel/*Continued Table* 9.1.2

Tahun Year	Golongan C Group C		Golongan D Group D	
	Barang Jaminan Warranty Goods	Nilai Value	Barang Jaminan Warranty Goods	Nilai Value
(1)	(6)	(7)	(8)	(9)
2014				
2015				
2016				
2017				
2018				
2019				
2020				
2021				

<https://kutimkab.bps.go.id>

Lanjutan Tabel/*Continued Table* 9.1.2

Tahun Year	Jumlah Total	
	Barang Jaminan Warranty Goods	Nilai Value
(1)	(10)	(11)
2014		
2015		
2016		
2017		
2018		
2019		
2020		
2021		

Sumber/*Source*: Perum Pegadaian Cabang Kutai Timur/*Pawnshop Company Branch of Kutai Timur*

**9.2 KOPERASI
COOPERATIVE**

Tabel 9.2.1 Jumlah Koperasi Aktif Menurut Kecamatan di Kabupaten Kutai Timur, 2018–2021
Number of Active Cooperative by Subdistrict in Kutai Timur Regency, 2018–2021

Kecamatan Subdistrict	2018	2019	2020	2021
(1)	(2)	(3)	(4)	(5)
Muara Ancalong				
Busang				
Long Mesangat				
Muara Wahau				
Telen				
Kongbeng				
Muara Bengkal				
Batu Ampar				
Sanggata Utara				
Bengalon				
Teluk Pandan				
Sanggata Selatan				
Rantau Pulung				
Sangkulirang				
Kaliorang				
Sandaran				
Kaubun				
Karangan				
Kutai Timur				

Sumber/Source: Dinas Perindustrian, Perdagangan dan Koperasi, dan UKM Kabupaten Kutai Timur/ *Trade and Cooperatives, Micro and Medium Scale Business Services of Kutai Timur Regency*

Tabel
Table 9.2.2

Jumlah Koperasi Menurut Jenis Koperasi dan Kecamatan di Kabupaten Kutai Timur, 2021
Number of Cooperative by Kind of Cooperative and Subdistrict in Kutai Timur Regency, 2021

Kecamatan Subdistrict	KUD KUD	Koperasi Pertanian	Koperasi Perkebunan	Koperasi Perikanan	Koperasi Peternakan
(1)	(2)	(3)	(4)	(5)	(6)
Muara Ancalong					
Busang					
Long Mesangat					
Muara Wahau					
Telen					
Kongbeng					
Muara Bengkal					
Batu Ampar					
Sanggata Utara					
Bengalon					
Teluk Pandan					
Sanggata Selatan					
Rantau Pulung					
Sangkulirang					
Kaliorang					
Sandaran					
Kaubun					
Karangan					
Kutai Timur					

Lanjutan Tabel/*Continued Table* 9.2.2

Kecamatan <i>Subdistrict</i>	Koperasi Transport	Koperasi Kehutanan	Koppontren	Koperasi Karyawan	Koperasi TNI/POLRI
(1)	(7)	(8)	(9)	(10)	(11)
Muara Ancalong					
Busang					
Long Mesangat					
Muara Wahau					
Telen					
Kongbeng					
Muara Bengkal					
Batu Ampar					
Sangatta Utara					
Bengalon					
Teluk Pandan					
Sangatta Selatan					
Rantau Pulung					
Sangkulirang					
Kaliorang					
Sandaran					
Kaubun					
Karangan					
Kutai Timur					

Lanjutan Tabel/Continued Table 9.2.2

Kecamatan Subdistrict	Koperasi Konstruksi	Koperasi Serba Usaha	Koperasi Simpan Pinjam	Koperasi Wisata	Koperasi Syariah
(1)	(12)	(13)	(14)	(15)	(16)
Muara Ancalong					
Busang					
Long Mesangat					
Muara Wahau					
Telen					
Kongbeng					
Muara Bengkal					
Batu Ampar					
Sanggata Utara					
Bengalon					
Teluk Pandan					
Sanggata Selatan					
Rantau Pulung					
Sangkulirang					
Kaliorang					
Sandaran					
Kaubun					
Karangan					
Kutai Timur					

Lanjutan Tabel/*Continued Table* 9.2.2

Kecamatan <i>Subdistrict</i>	Koperasi Pegawai Negeri	Koperasi Wanita	Koperasi Sekunder	Koperasi Pertambangan	TKBM <i>TKBM</i>
(1)	(17)	(18)	(19)	(20)	(21)
Muara Ancalong					
Busang					
Long Mesangat					
Muara Wahau					
Telen					
Kongbeng					
Muara Bengkal					
Batu Ampar					
Sangatta Utara					
Bengalon					
Teluk Pandan					
Sangatta Selatan					
Rantau Pulung					
Sangkulirang					
Kaliorang					
Sandaran					
Kaubun					
Karangan					
Kutai Timur					

Lanjutan Tabel/Continued Table 9.2.2

Kecamatan <i>Subdistrict</i>	Koperasi Pasar	Koperasi Mahasiswa	Koperasi Sekolah	Koperasi Pedagang Kaki Lima	Jumlah <i>Total</i>
(1)	(22)	(23)	(24)	(25)	(26)
Muara Ancalong					
Busang					
Long Mesangat					
Muara Wahau					
Telen					
Kongbeng					
Muara Bengkal					
Batu Ampar					
Sanggata Utara					
Bengalon					
Teluk Pandan					
Sanggata Selatan					
Rantau Pulung					
Sangkulirang					
Kaliorang					
Sandaran					
Kaubun					
Karangan					
Kutai Timur					

Sumber/Source: Dinas Perindustrian, Perdagangan dan Koperasi, dan UKM Kabupaten Kutai Timur/ *Trade and Cooperatives, Micro and Medium Scale Business Services of Kutai Timur Regency*

Tabel 9.2.3
Table

Jumlah Usaha Mikro, Kecil, dan Menengah Menurut Kecamatan dan Sektor Usaha di Kabupaten Kutai Timur, 2021
Number of Micro, Small and Medium Enterprises by Subdistrict and Business Sector in Kutai Timur Regency, 2021

Kecamatan Subdistrict	Perdagangan/Trade				Perindustrian/Industry			
	Mikro Micro	Kecil Small	Menengah Medium	Jumlah Total	Mikro Micro	Kecil Small	Menengah Medium	Jumlah Total
(1)	(2)	(3)	(4)	(5)	(6)	(7)	(8)	(9)
Muara Ancalong								
Busang								
Long Mesangat								
Muara Wahau								
Telen								
Kongbeng								
Muara Bengkal								
Batu Ampar								
Sanggata Utara								
Bengalon								
Teluk Pandan								
Sanggata Selatan								
Rantau Pulung								
Sangkulirang								
Kaliorang								
Sandaran								
Kaubun								
Karangan								
Kutai Timur								

Lanjutan Tabel/Continued Table 9.2.3

Kecamatan Subdistrict	Perikanan/Fishery				Pertanian/Agriculture			
	Mikro Micro	Kecil Small	Menengah Medium	Jumlah Total	Mikro Micro	Kecil Small	Menengah Medium	Jumlah Total
(1)	(10)	(11)	(12)	(13)	(14)	(15)	(16)	(17)
Muara Ancalong								
Busang								
Long Mesangat								
Muara Wahau								
Telen								
Kongbeng								
Muara Bengkal								
Batu Ampar								
Sangatta Utara								
Bengalon								
Teluk Pandan								
Sangatta Selatan								
Rantau Pulung								
Sangkulirang								
Kaliorang								
Sandaran								
Kaubun								
Karangan								
Kutai TImur								

Lanjutan Tabel/*Continued Table* 9.2.3

Kecamatan <i>Subdistrict</i>	Peternakan/ <i>Livestock</i>				Pertambangan/ <i>Mining</i>			
	Mikro <i>Micro</i>	Kecil <i>Small</i>	Menengah <i>Medium</i>	Jumlah <i>Total</i>	Mikro <i>Micro</i>	Kecil <i>Small</i>	Menengah <i>Medium</i>	Jumlah <i>Total</i>
(1)	(18)	(19)	(20)	(21)	(22)	(23)	(24)	(25)
Muara Ancalong								
Busang								
Long Mesangat								
Muara Wahau								
Telen								
Kongbeng								
Muara Bengkal								
Batu Ampar								
Sangatta Utara								
Bengalon								
Teluk Pandan								
Sangatta Selatan								
Rantau Pulung								
Sangkulirang								
Kaliorang								
Sandaran								
Kaubun								
Karangan								
Kutai TImur								

Lanjutan Tabel/Continued Table 9.2.3

Kecamatan Subdistrict	Jasa/Service				Jumlah/Total			
	Mikro Micro	Kecil Small	Menengah Medium	Jumlah Total	Mikro Micro	Kecil Small	Menengah Medium	Jumlah Total
(1)	(26)	(27)	(28)	(29)	(30)	(31)	(32)	(33)
Muara Ancalong								
Busang								
Long Mesangat								
Muara Wahau								
Telen								
Kongbeng								
Muara Bengkal								
Batu Ampar								
Sangatta Utara								
Bengalon								
Teluk Pandan								
Sangatta Selatan								
Rantau Pulung								
Sangkulirang								
Kaliorang								
Sandaran								
Kaubun								
Karangan								
Kutai TImur								

Sumber/Source: Dinas Perindustrian, Perdagangan dan Koperasi, dan UKM Kabupaten Kutai Timur/ Trade and Cooperatives, Micro and Medium Scale Business Services of Kutai Timur Regency

BAB 10

PENGELUARAN PENDUDUK

POPULATION AND EXPENDITURE

Non
Makanan
51,12 %



Pengeluaran per kapita sebulan untuk bukan makanan sedikit lebih besar daripada untuk makanan.

Makanan
48,88 %

Rata-rata Pengeluaran perkapita sebulan untuk kelompok padi-padian adalah

Rp. 86 450,-



Pengeluaran Rata-rata perkapita sebulan untuk rokok berada di peringkat 5 dari seluruh pengeluaran perkapita makanan sebulan

Rp. 43 262,-



Pengeluaran per kapita sebulan untuk perumahan dan fasilitas rumah tangga adalah

Rp 268 484,-

atau

28,94 %

dari seluruh pengeluaran perkapita rumah tangga di Kabupaten Maluku Tenggara



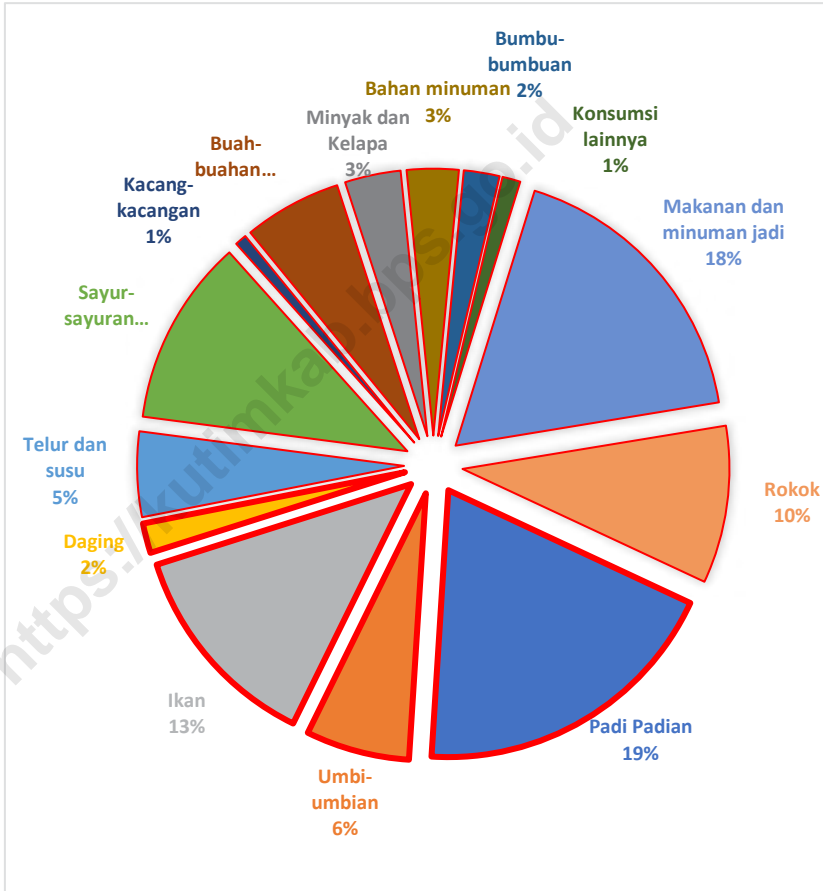
PENJELASAN TEKNIS**TECHNICAL NOTES**

- 1. Penghitungan pengeluaran perkapita** berasal dari Survei Sosial Ekonomi Nasional (Susenas). Susenas dilaksanakan oleh BPS pada bulan Maret dan Bulan September setiap tahunnya. Survei Sosial Ekonomi Nasional (Susenas) merupakan salah satu survei rutin Badan Pusat Statistik (BPS) yang menjadi sumber data utama untuk kegiatan pembangunan di bidang sosial dan ekonomi. Indikator yang dihasilkan dari susenas menjadi rujukan utama memantau perkembangan pencapaian Sustainable Development Goals (SDGs) setiap tahunnya hingga tahun 2030.

- 1. *Monthly Average Expenditure per Capita*** from the National Socio-Economic Survey (Susenas). *Susenas is carried out by Statistics-Indonesia in March and September each year. The National Socio-Economic Survey (Susenas) is one of the regular surveys of Statistics-Indonesia which is the main source of data for development activities in the social and economic fields. Indicators generated from the National Socio-Economic Survey become the main reference for monitoring the progress of achieving Sustainable Development Goals (SDGs) every year until 2030.*

Gambar 10.1
Figures

Persentase Rata-rata Pengeluaran per Kapita Sebulan menurut Kelompok Komoditas di Kabupaten Kutai Timur (rupiah), 2020
Percentage of Monthly Average Expenditure per Capita by Comodity Group in Kutai Timur Regency (rupiahs), 2020



Sumber/Source: BPS, Survei Sosial Ekonomi Nasional (Susenas) Maret
BPS-Statistics Indonesia, National Socioeconomic Survey March

Tabel
Table 10.1

Rata-rata Pengeluaran per Kapita Sebulan Menurut Kelompok Komoditas di Kabupaten Kutai Timur, 2020 dan 2021
Monthly Average Expenditure per Capita by Commodity Group in Kutai Timur Regency, 2020 and 2021

Kelompok Komoditas <i>Commodity Group</i>	2020 (Rp)	2021 (Rp)
(1)	(2)	(3)
Makanan/Food		
Padi-padian/ <i>Cereals</i>		
Umbi-umbian/ <i>Tubers</i>		
Ikan/udang/cumi/kerang/ <i>Fish/shrimp/common squid/shells</i>		
Daging/ <i>Meat</i>		
Telur dan susu/ <i>Eggs and milk</i>		
Sayur-sayuran/ <i>Vegetables</i>		
Kacang-kacangan/ <i>Legumes</i>		
Buah-buahan/ <i>Fruits</i>		
Minyak dan kelapa/ <i>Oil and coconut</i>		
Bahan minuman/ <i>Beverage stuffs</i>		
Bumbu-bumbuan/ <i>Spices</i>		
Konsumsi lainnya/ <i>Miscellaneous food items</i>		
Makanan dan minuman jadi/ <i>Prepared food and beverages</i>		
Rokok/ <i>Cigarettes</i>		
Jumlah makanan/Total food		
Bukan makanan/Non-food		
Perumahan dan fasilitas rumah tangga/ <i>Housing and household facilities</i>		
Aneka komoditas dan jasa/ <i>Goods and services</i>		
Pakaian, alas kaki, dan tutup kepala/ <i>Clothing, footwear, and headgear</i>		
Komoditas tahan lama/ <i>Durable goods</i>		
Pajak, pungutan, dan asuransi/ <i>Taxes and insurance</i>		
Keperluan pesta dan upacara/kenduri/ <i>Parties and ceremonies</i>		
Jumlah bukan makanan/Total non-food		
Jumlah/Total		

Sumber/Source: BPS, Survei Sosial Ekonomi Nasional (Susenas) Maret/BPS-Statistics Indonesia, National Socioeconomic Survey March

Tabel
Table 10.2

Persentase Pengeluaran per Kapita Sebulan Menurut Kelompok Komoditas di Kabupaten Kutai Timur, 2020 dan 2021
Percentage of Monthly Expenditure per Capita by Commodity Group in Kutai Timur Regency, 2020 and 2021

Kelompok Komoditas Commodity Group	2020	2021
(1)	(2)	(3)
Makanan/Food		
Padi-padian/Cereals		
Umbi-umbian/Tubers		
Ikan/udang/cumi/kerang/Fish/shrimp/common squid/shells		
Daging/Meat		
Telur dan susu/Eggs and milk		
Sayur-sayuran/Vegetables		
Kacang-kacangan/Legumes		
Buah-buahan/Fruits		
Minyak dan kelapa/Oil and coconut		
Bahan minuman/Beverage stuffs		
Bumbu-bumbuan/Spices		
Konsumsi lainnya/Miscellaneous food items		
Makanan dan minuman jadi/Prepared food and beverages		
Rokok/Cigarettes		
Jumlah makanan/Total food		
Bukan makanan/Non-food		
Perumahan dan fasilitas rumah tangga/Housing and household facilities		
Aneka komoditas dan jasa/Goods and services		
Pakaian, alas kaki, dan tutup kepala/Clothing, footwear, and headgear		
Komoditas tahan lama/Durable goods		
Pajak, pungutan, dan asuransi/Taxes and insurance		
Keperluan pesta dan upacara/kenduri/Parties and ceremonies		
Jumlah bukan makanan/Total non-food		
Jumlah/Total		

Sumber/Source: BPS, Survei Sosial Ekonomi Nasional (Susenas) Maret/BPS-Statistics Indonesia, National Socioeconomic Survey March

Tabel
Table 10.3

Persentase Penduduk Menurut Golongan Pengeluaran Per Kapita Sebulan di Kabupaten Kutai Timur, 2020 dan 2021
Percentage of Population by Per Capita Spending Group a Month in Kutai Timur Regency, 2020 and 2021

Golongan Pengeluaran <i>Spending Group</i> (Rp)	2020	2021
(1)	(2)	(3)
< 150 000		
150 000–199 999		
200 000–299 999		
300 000–499 999		
500 000–749 999		
750 000–999 999		
1 000 000–1 499 999		
> 1 500 000		
Jumlah/Total		

Sumber/Source: BPS, Survei Sosial Ekonomi Nasional (Susenas) Maret/BPS-Statistics Indonesia, National Socioeconomic Survey March

Tabel
Table 10.4**Rata-rata Konsumsi Kalori per Kapita Sehari Menurut Kelompok Komoditas di Kabupaten Kutai Timur, 2020 dan 2021**
Daily Average Calorie Consumption per Capita by Commodity Group in Kutai Timur Regency, 2020 and 2021

Kelompok Komoditas <i>Commodity Group</i>	2020 (kkal/ccal)	2021 (kkal/ccal)
(1)	(2)	(3)
Padi-padian/ <i>Cereals</i>		
Umbi-umbian/ <i>Tubers</i>		
Ikan/udang/cumi/kerang/ <i>Fish/shrimp/common squid/shells</i>		
Daging/ <i>Meat</i>		
Telur dan susu/ <i>Eggs and milk</i>		
Sayur-sayuran/ <i>Vegetables</i>		
Kacang-kacangan/ <i>Legumes</i>		
Buah-buahan/ <i>Fruits</i>		
Minyak dan kelapa/ <i>Oil and coconut</i>		
Bahan minuman/ <i>Beverage stuffs</i>		
Bumbu-bumbuan/ <i>Spices</i>		
Konsumsi lainnya/ <i>Miscellaneous food items</i>		
Makanan dan minuman jadi/ <i>Prepared food and beverages</i>		
Rokok/ <i>Cigarettes</i>		
Jumlah/Total		

Sumber/Source: BPS, Survei Sosial Ekonomi Nasional (Susenas) Maret/BPS-Statistics Indonesia, National Socioeconomic Survey March

Tabel
Table 10.5

Rata-rata Konsumsi Protein per Kapita Sehari Menurut Kelompok Komoditas di Kabupaten Kutai Timur, 2020 dan 2021
Daily Average Protein Consumption per Capita by Commodity Group in Kutai Timur Regency, 2020 and 2021

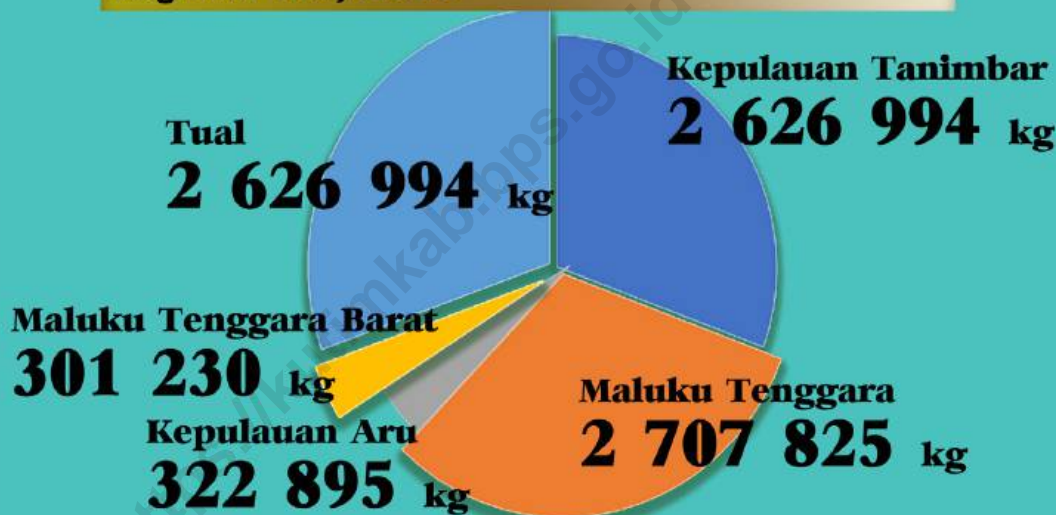
Kelompok Komoditas <i>Commodity Group</i>	2020 (gram/gram)	2021 (gram/gram)
(1)	(2)	(3)
Padi-padian/ <i>Cereals</i>		
Umbi-umbian/ <i>Tubers</i>		
Ikan/udang/cumi/kerang/ <i>Fish/shrimp/common squid/shells</i>		
Daging/ <i>Meat</i>		
Telur dan susu/ <i>Eggs and milk</i>		
Sayur-sayuran/ <i>Vegetables</i>		
Kacang-kacangan/ <i>Legumes</i>		
Buah-buahan/ <i>Fruits</i>		
Minyak dan kelapa/ <i>Oil and coconut</i>		
Bahan minuman/ <i>Beverage stuffs</i>		
Bumbu-bumbuan/ <i>Spices</i>		
Konsumsi lainnya/ <i>Miscellaneous food items</i>		
Makanan dan minuman jadi/ <i>Prepared food and beverages</i>		
Rokok/ <i>Cigarettes</i>		
Jumlah/Total		

Sumber/Source: BPS, Survei Sosial Ekonomi Nasional (Susenas) Maret/BPS-Statistics Indonesia, National Socioeconomic Survey March

BAB 11

PERDAGANGAN TRADE

Penyaluran Beras oleh Perum BULOG Sub Divisi
Regional Tual, 2020



Pada Tahun 2020 penyaluran beras ke
Bansos Rastra oleh
Perum BULOG Sub Divisi Regional Tual
sebanyak

1 416 240 kg



PENJELASAN TEKNIS

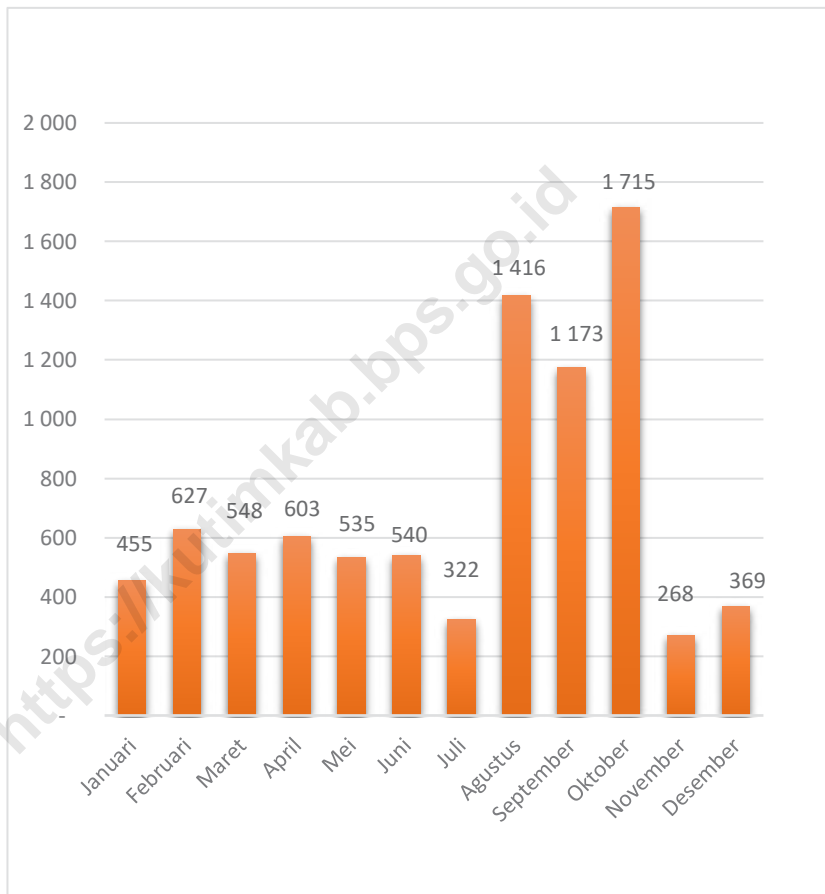
1. Warung atau kedai memiliki arti yang sama, yaitu bangunan yang digunakan sebagai tempat berjualan makanan dan minuman.
2. Kios adalah nama alternatif untuk sebuah toko kecil, biasanya dijual buku, majalah, dan koran.
3. Toko berarti bangunan permanen tempat menjual barang-barang.
4. Pasar memiliki makna tempat orang berjualan yang biasanya lebih luas daripada kedai, warung, atau toko. Jika dibandingkan dengan kedai, warung, atau toko, cakupan jenis barang yang dijual di pasar lebih banyak. Selain makanan dan minuman, di pasar juga dijual sayur-mayur, pakaian, dan benda-benda lain untuk kebutuhan sehari-hari.

TECHNICAL NOTES

1. *The concept and definition of stall is a building used as a place to sell food and drinks.*
2. *Stall is an alternative name for a small shop, usually selling books, magazines, and newspapers.*
3. *Stores means permanent buildings where goods are sold.*
4. *The market has the meaning of a place where people buy and sell which is usually wider than stall or shop. There is more scope for the types of goods sold in the market. In addition to food and drinks, the market also sells vegetables, clothes, and other items for daily needs.*

Gambar 11.1
Figures

Penyaluran Beras menurut Bulan di Perum BULOG Sub Divisi Regional Kutai Timur (ton), 2020
Rice Distribution by Month in Perum BULOG Sub Division Regional of Kutai Timur (ton), 2020



Sumber/Source: Perum Bulog Sub Divre Kutai Timur
Perum Bulog Sub Divre Kutai Timur

Tabel
Table 11.1

**Jumlah Sarana Perdagangan Menurut Jenisnya di
Kabupaten Kutai Timur, 2018–2021**
*Number of Trading Facilities by Type of Facility in Kutai
Timur Regency, 2018–2021*

Jenis Sarana Perdagangan <i>Type of Trading Facilities</i>	2018	2019	2020	2021
(1)	(2)	(3)	(4)	(5)
Pasar/Market				
Toko/Store				
Kios/Stall				
Warung				
Jumlah/Total				

Sumber/Source: Dinas Perindustrian, Perdagangan dan Koperasi, dan UKM Kabupaten Kutai Timur/Industry, Trade and Cooperatives, Micro and Medium Scale Business Service of Kutai Timur Regency

Tabel
Table 11.2

**Jumlah Pasar Desa Menurut Kecamatan di Kabupaten
Kutai Timur, 2019-2021**
**Number of Village Market by Subdistrict in Kutai Timur
Regency, 2019-2021**

Kecamatan Subdistrict	2019	2020	2021
(1)	(2)	(3)	(4)
Muara Ancalong			
Busang			
Long Mesangat			
Muara Wahau			
Telen			
Kongbeng			
Muara Bengkal			
Batu Ampar			
Sangatta Utara			
Bengalon			
Teluk Pandan			
Sangatta Selatan			
Rantau Pulung			
Sangkulirang			
Kaliorang			
Sandaran			
Kaubun			
Karangan			
Kutai Timur			

Sumber/Source: Dinas Perindustrian, Perdagangan dan Koperasi, dan UKM Kabupaten Kutai Timur/Industry, Trade and Cooperatives, Micro and Medium Scale Business Service of Kutai Timur Regency

Tabel
Table 11.3

Jumlah Penerbitan Tanda Daftar Perusahaan Pengusaha Tetap Menurut Kecamatan di Kabupaten Kutai Timur, 2019–2021
Number of Permanent Entrepreneur Company Registration Certificate by Subdistrict in Kutai Timur Regency, 2019–2021

Kecamatan Subdistrict	2019	2020	2021
(1)	(2)	(3)	(4)
Muara Ancalong			
Busang			
Long Mesangat			
Muara Wahau			
Telen			
Kongbeng			
Muara Bengkal			
Batu Ampar			
Sanggatta Utara			
Bengalon			
Teluk Pandan			
Sanggatta Selatan			
Rantau Pulung			
Sangkulirang			
Kaliorang			
Sandaran			
Kaubun			
Karangan			
Kutai Timur			

Sumber/Source: Dinas Penanaman Modal dan Pelayanan Terpadu Satu Pintu Kabupaten Kutai Timur/ *Capital Investment and Permitted Service Office of Kutai Timur Regency*

Tabel
Table 11.4

Jumlah Penerbitan Tanda Daftar Perusahaan Pengusaha Tetap Menurut Bentuk Usaha di Kabupaten Kutai Timur, 2019–2021
Number of Permanent Entrepreneur Company Registration Certificate by Business Form in Kutai Timur Regency, 2019–2021

Bentuk Usaha <i>Business Form</i>	2019	2020	2021
(1)	(2)	(3)	(4)
Perseroan Terbatas <i>Incorporated</i>			
Koperasi <i>Cooperatives</i>			
Persekutuan Firma <i>Firma</i>			
Perusahaan Perseorangan <i>Private Company</i>			
Persekutuan Komanditer <i>Limited Partnership</i>			
Kutai Timur			

Sumber/Source: Dinas Penanaman Modal dan Pelayanan Terpadu Satu Pintu Kabupaten Kutai Timur/ *Capital Investment and Permitted Service Office of Kutai Timur Regency*

Tabel
Table 11.5

Jumlah Penerbitan Tanda Daftar Perusahaan Pengusaha Tetap Menurut Bentuk Usaha di Kabupaten Kutai Timur, 2020–2021
Number of Permanent Entrepreneur Company Registration Certificate by Business Form in Kutai Timur Regency, 2020–2021

Kecamatan Subdistrict	2020		2021	
	Baru New	Perpanjangan Lengthen	Baru New	Perpanjangan Lengthen
(1)	(2)	(3)	(4)	(5)
Perseoran Terbatas <i>Incorporated</i>				
Koperasi <i>Cooperatives</i>				
Persekutuan Firma <i>Firma</i>				
Perusahaan Perseorangan <i>Private Company</i>				
Persekutuan Komanditer <i>Limited Partnership</i>				
Bentuk Usaha Lain <i>Other Business Form</i>				
Kutai Timur				

Sumber/Source: Dinas Penanaman Modal dan Pelayanan Terpadu Satu Pintu Kabupaten Kutai Timur/ *Capital Investment and Permitted Service Office of Kutai Timur Regency*

Tabel
Table 11.6**Persediaan Beras di Perum BULOG Sub Divisi Regional
Kutai Timur, 2021**
*Supply of Rice at Perum BULOG Sub Division Regional of
Kutai Timur, 2021*

Bulan Month	Stok Awal First Stock (kg/kg)	Pemasukan Procured (kg/kg)	Penyaluran Distributed (kg/kg)	Stok Akhir Final Stock (kg/kg)
(1)	(2)	(3)	(4)	(5)
Januari/January				
Februari/February				
Maret/March				
April/April				
Mei/May				
Juni/June				
Juli/July				
Agustus/August				
September/September				
Oktober/October				
November/November				
Desember/December				
Jumlah Total				

Sumber/Source: Perum Bulog Sub Divre Kutai Timur/Perum Bulog Sub Divre Kutai Timur

BAB 12

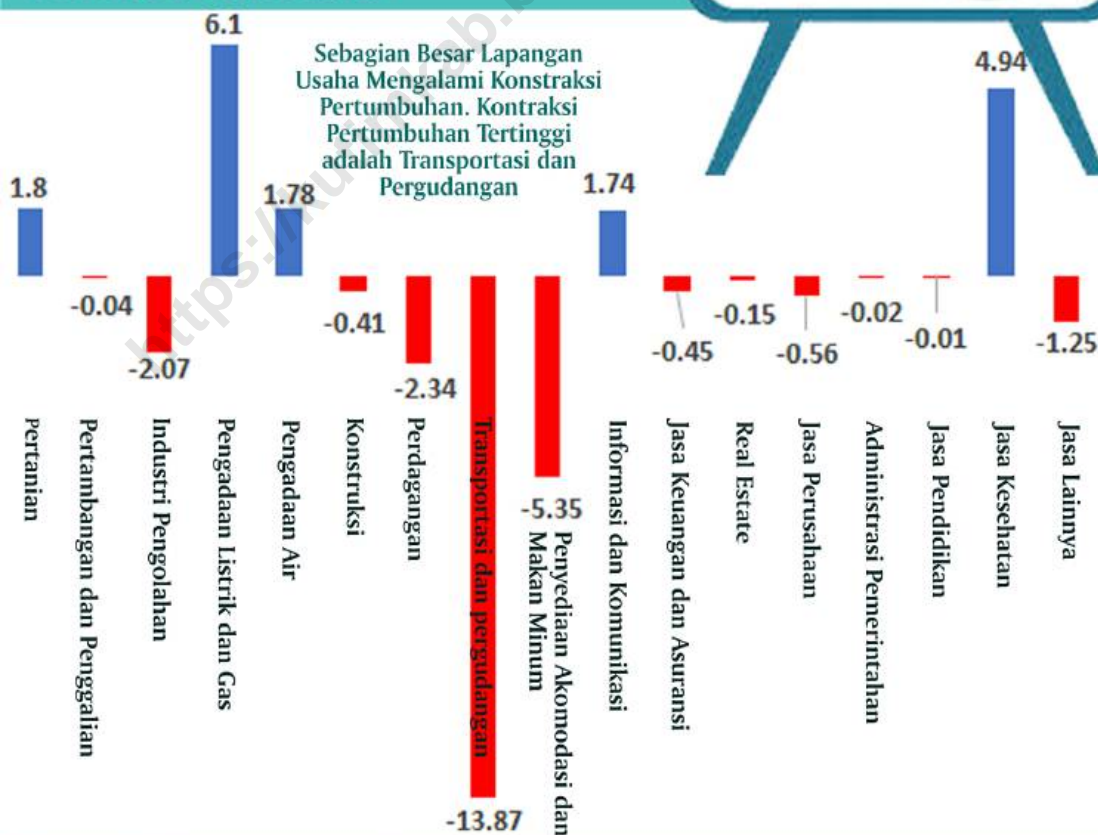
SISTEM NERACA REGIONAL SYSTEM OF REGIONAL ACCOUNTS



Laju
Pertumbuhan
Ekonomi 2020
Kabupaten
Maluku
Tenggara

-0,22 %

PERTUMBUHAN EKONOMI MENURUT LAPANGAN USAHA 2020



PENJELASAN TEKNIS**TECHNICAL NOTES**

1. Penghitungan statistik neraca nasional mengikuti buku petunjuk yang diterbitkan oleh Perserikatan Bangsa Bangsa (PBB) dikenal sebagai Sistem Neraca Nasional (SNN). SNN adalah rekomendasi internasional tentang bagaimana menyusun ukuran aktivitas ekonomi yang sesuai dengan standar neraca baku yang didasarkan pada prinsip-prinsip ekonomi. Rekomendasi yang dimaksud dinyatakan dalam sekumpulan konsep, definisi, klasifikasi, dan aturan neraca yang disepakati secara internasional dalam mengukur indikator tertentu seperti Produk Domestik Bruto (PDB). Salah satu bentuk adaptasi pencatatan statistik nasional adalah melakukan perubahan tahun dasar PDB Indonesia dari tahun 2000 ke 2010. Perubahan tahun dasar PDB dilakukan seiring dengan mengadopsi rekomendasi PBB yang tertuang dalam Sistem Neraca Nasional 2008 (SNN 2008).
 2. Produk Domestik Bruto pada tingkat nasional serta Produk Domestik Regional Bruto (PDRB) pada tingkat regional (provinsi) menggambarkan kemampuan suatu wilayah untuk menciptakan nilai tambah pada suatu waktu tertentu. Untuk menyusun PDB
1. *The method used to estimate national accounts statistics is based on the standard guidelines formed by United Nation known as System of National Accounts (SNA). SNA is the internationally agreed standard set of recommendations on how to compile measures of economic activity in accordance with strict accounting conventions based on economic principles. The recommendations are expressed in term of a set of concepts, definitions, classifications, and accounting rules that comprise the internationally agreed standard for measuring indicators such as Gross Domestic Product (GDP). One of the improvement in the national statistical system is to rebase GDP form base year 2000 to 2010 in order to capture current economic condition. It is in line with the United Nations (UN) recommendation on 2008 SNA.*
 2. *The basic measure of the value added arising from economic activity is known as Gross Domestic Product at the national level and Gross Regional Domestic Product (GRDP) at the regional level (provinces/ regencies/ municipalities). To compile*

maupun PDRB digunakan 2 pendekatan, yaitu lapangan usaha dan pengeluaran. Keduanya menyajikan komposisi data nilai tambah dirinci menurut sumber kegiatan ekonomi (lapangan usaha) dan menurut komponen penggunaannya. PDB maupun PDRB dari sisi lapangan usaha merupakan penjumlahan seluruh komponen nilai tambah bruto yang mampu diciptakan oleh sektor-sektor ekonomi atas berbagai aktivitas produksinya. Sedangkan dari sisi pengeluaran menjelaskan tentang penggunaan dari nilai tambah tersebut.

3. PDB menurut lapangan usaha mengalami perubahan klasifikasi dari 9 lapangan usaha menjadi 17 lapangan usaha. PDB menurut lapangan usaha dirinci menurut total nilai tambah dari seluruh sektor ekonomi yang mencakup lapangan usaha Pertanian, Kehutanan, dan Perikanan; Pertambangan dan Penggalian; Industri Pengolahan; Pengadaan Listrik dan Gas; Pengadaan Air, Pengelolaan Sampah, Limbah dan Daur Ulang; Konstruksi; Perdagangan Besar dan Eceran, Reparasi Mobil dan Sepeda Motor; Transportasi dan Pergudangan; Penyediaan Akomodasi dan Makan Minum; Informasi dan Komunikasi; Jasa Keuangan dan Asuransi; Real Estat; Jasa

these statistics, two approaches have been used, i.e. "production approach" and "expenditure approach". The first approach is to measure value added produced by various kinds of economic activities, while the second approach is to measure final uses of the country's output. In other words, GDP/GRDP is the sum of total value added produced by all economic industries (activities) and the way of using it.

3. *GDP by industry classification changes from 9 industries to 17 industries. GDP by industry is classified by types of economic activities such as Agriculture, Forestry, and Fishing; Mining and Quarrying; Manufacturing; Electricity and Gas; Water supply, Sewerage, Waste Management, and Remediation Activities; Construction; Wholesale and Retail Trade; Repair of Motor Vehicles and Motorcycles; Transportation and Storage; Accommodation and Food Service Activities; Information and Communication; Financial and Insurance Activities; Real Estate Activities; Business Activities; Public Administration; Defence and Compulsory Social Security; Education; Human Health and*

Perusahaan; Administrasi Pemerintahan, Pertahanan dan Jaminan Sosial Wajib; Jasa Pendidikan; Jasa Kesehatan dan Kegiatan Sosial; dan Jasa lainnya.

Social Work Activities; and Other Services Activities.

4. PDB menurut pengeluaran mengalami perubahan klasifikasi dimana pengeluaran konsumsi Lembaga Non Profit yang Melayani Rumah Tangga (LNPR) yang sebelumnya termasuk bagian dari pengeluaran konsumsi rumah tangga menjadi komponen terpisah. Sehingga klasifikasi PDB menurut pengeluaran dirinci menjadi 7 komponen yaitu komponen pengeluaran konsumsi rumah tangga, pengeluaran konsumsi LNPR, pengeluaran konsumsi pemerintah, pembentukan modal tetap bruto, perubahan inventori, ekspor barang dan jasa, dan impor barang dan jasa.

4. *GDP by expenditure classification changes where consumption expenditure Non-profit Institutions Serving Households (NPISH) previously included as part of household consumption expenditure is taken out into separate component. So that, GDP by type of expenditures is classified into: household consumption expenditure, NPISH consumption expenditure, government consumption expenditure, gross fixed capital formation, changes in inventories, exports of goods and services, and imports of goods and services.*

5. Pengeluaran konsumsi rumah tangga mencakup berbagai pengeluaran konsumsi akhir rumah tangga atas barang dan jasa untuk memenuhi kebutuhan individu ataupun kelompok secara langsung. Pengeluaran rumah tangga di sini mencakup makanan dan minuman selain restoran; pakaian, alas kaki dan jasa perawatannya; perumahan dan perlengkapan rumah tangga; kesehatan dan pendidikan; transportasi dan komunikasi; restoran dan hotel serta lainnya.

5. *Household consumption expenditures consist of expenditures incurred by households, which are used for both individual or collective needs. Household consumptions are classified into food and beverages other than restaurants; clothing, footwear, and related maintenance services; housing and household equipment; health and education; transport and communication; restaurants and hotels; and others.*

6. Pengeluaran Lembaga Non Profit yang Melayani Rumah Tangga (LNPRT) meliputi pengeluaran LNPRT yang beroperasi di Indonesia. LNPRT merupakan lembaga formal maupun informal yang dibentuk oleh perorangan atau kelompok masyarakat dalam rangka menyediakan barang/jasa secara gratis atau dengan harga yang tidak signifikan secara ekonomi kepada anggotanya/rumah tangga/ kelompok masyarakat. LNPRT terlibat dalam produksi nonpasar dan tidak dikendalikan oleh pemerintah.
6. *The expenditure of Non Profit Institutions Serving Household (NPISHs) comprises the expenditure incurred by (NPISHs) operate in Indonesia. NPISHs consist of either formal or non-formal established by individuals or communities in order to provide goods/free services but do not sell them at economically significant prices to their members/ household/communities. NPISHs produce non-market products and their activities are beyond the government control.*
7. Pengeluaran Konsumsi Pemerintah terdiri dari Pengeluaran Konsumsi Individu dan Pengeluaran Konsumsi Kolektif. Barang dan jasa individu merupakan barang dan jasa privat, di mana ciri-ciri barang privat adalah a) *Scarcity*, yaitu ada kelangkaan/keterbatasan dalam jumlah; b) *Excludable consumption*, yaitu konsumsi suatu barang dapat dibatasi hanya pada mereka yang memenuhi *competition*, yaitu konsumsi oleh satu konsumen akan mengurangi atau menghilangkan kesempatan pihak lain untuk melakukan hal serupa. Contoh barang dan jasa yang dihasilkan pemerintah dan tergolong sebagai barang dan jasa individu adalah jasa pelayanan kesehatan pemerintah di rumah sakit/puskesmas dan jasa
7. *Government consumption expenditure consists of Individual Consumption Expenditure and Collective Consumption Expenditure. Individual goods and services are private goods and services, which the characteristics of private goods is a) Scarcity, that there is a scarcity/limited in number; b) Excludable consumption, the consumption of goods can be limited only to those who meet certain requirements (usually the price); c) Rivalrous competition, ie consumption by the consumer will reduce or eliminate the chance of another party to do so. Examples of goods and services produced by government and classified as goods and services of individuals is the government health services in hospitals/health centers and education services in schools/*

pendidikan di sekolah/universitas negeri. Sedangkan barang dan jasa kolektif ekuivalen dengan barang publik yang memiliki ciri a) *Non-rivalry*, yaitu penggunaan satu konsumen terhadap suatu barang tidak mengurangi kesempatan konsumen lain untuk juga mengkonsumsi barang tersebut; b) *Nonexcludable*, yaitu apabila suatu barang publik tersedia, maka tidak ada yang dapat menghalangi siapapun untuk memperoleh manfaat dari barang tersebut atau dengan kata lain setiap orang memiliki akses ke barang tersebut. Contoh barang dan jasa yang dihasilkan pemerintah dan tergolong sebagai barang dan jasa kolektif adalah jasa pertahanan yang dilakukan TNI dan keamanan yang dilakukan kepolisian.

8. Pembentukan Modal Tetap Bruto (PMTB) mencakup pengadaan, pembuatan, dan pembelian barang modal. Barang modal dimaksud adalah barang-barang yang digunakan untuk proses produksi, tahan lama atau yang mempunyai umur pemakaian lebih dari satu tahun seperti bangunan, mesin-mesin, dan alat angkutan. Termasuk pula di sini perbaikan besar (berat) yang sifatnya memperpanjang umur atau mengubah bentuk atau kapasitas barang modal tersebut. Pengeluaran barang modal

universities. Collective goods and services equivalent to public goods characterized by a) Non-rivalry, namely the use of a consumer for an item does not reduce the chance of another consumer to also consume goods; b) Non-excludable, i.e. when a public good available, then nothing can hinder anyone to benefit from the goods or in other words everyone has access to the goods. Examples of goods and services produced by government and classified as collective goods and services is carried military defense services and the police's security.

8. *Gross Fixed Capital Formation (GFCF) includes procurement, manufacture, and the purchase of capital goods. Capital goods are goods which are used for the production process, durable or have a service life of more than one year such as buildings, machinery, and transportation equipment. Including here: huge improvement that are to extend the life or changing the shape or the capacity of the capital goods. Capital expenditures for military purposes are also covered as GFCF. GFCF component are classified into*

untuk keperluan militer juga dicakup sebagai PMTB. Klasifikasi komponen PMTB dibagi menjadi 6 sub komponen yaitu Konstruksi; Mesin dan Peralatan; Kendaraan; Peralatan Lainnya; *Cultivated Biological Resources* (CBR) dan Produk Kekayaan Intelektual Kutai Timur.

six subcomponents: Construction; Machinery and Equipment; vehicle; Other equipment; Cultivated Biological Resources (CBR) and Intellectual Kutai Timur Property Product.

9. Ekspor barang dan jasa merupakan transaksi perdagangan barang dan jasa dari penduduk (residen) ke bukan penduduk (nonresiden). Impor barang dan jasa adalah transaksi perdagangan dari bukan penduduk ke penduduk. Ekspor atau impor barang terjadi pada saat terjadi perubahan hak kepemilikan barang antara penduduk dengan bukan penduduk (dengan atau tanpa perpindahan fisik barang tersebut). Pada PDB dengan tahun dasar 2010, ekspor dan impor barang dirinci menjadi nonmigas dan migas.

9. *Exports of goods and services consist of transactions of goods and services from residents to non-residents. Imports of goods and services consist of transaction of goods and services from non-residents to residents. Exports and imports of goods occur when there are changes in ownership of goods between residents and nonresidents (with or without physical movements of goods across frontiers). On the GDP at 2010 basic year, exports and imports of goods specified into non-oil and gas and oil and gas.*

10. Produk Domestik Regional Bruto maupun agregat turunannya disajikan dalam 2 (dua) versi penilaian, yaitu atas dasar "harga berlaku" dan atas dasar "harga konstan". Disebut sebagai harga berlaku karena seluruh agregat dinilai dengan menggunakan harga pada tahun berjalan, sedangkan harga konstan penilaiannya didasarkan kepada harga satu tahun dasar tertentu, dalam publikasi ini digunakan

10. *GRDP and its aggregations are presented in two forms: at current market prices and at constant base year market prices. In presenting current market prices, all aggregates are valued at current market prices, while base year constant market prices are shown by valuing all aggregates at fixed base year prices. Year of 2010 is used as the base year in this publication.*

harga tahun 2010.

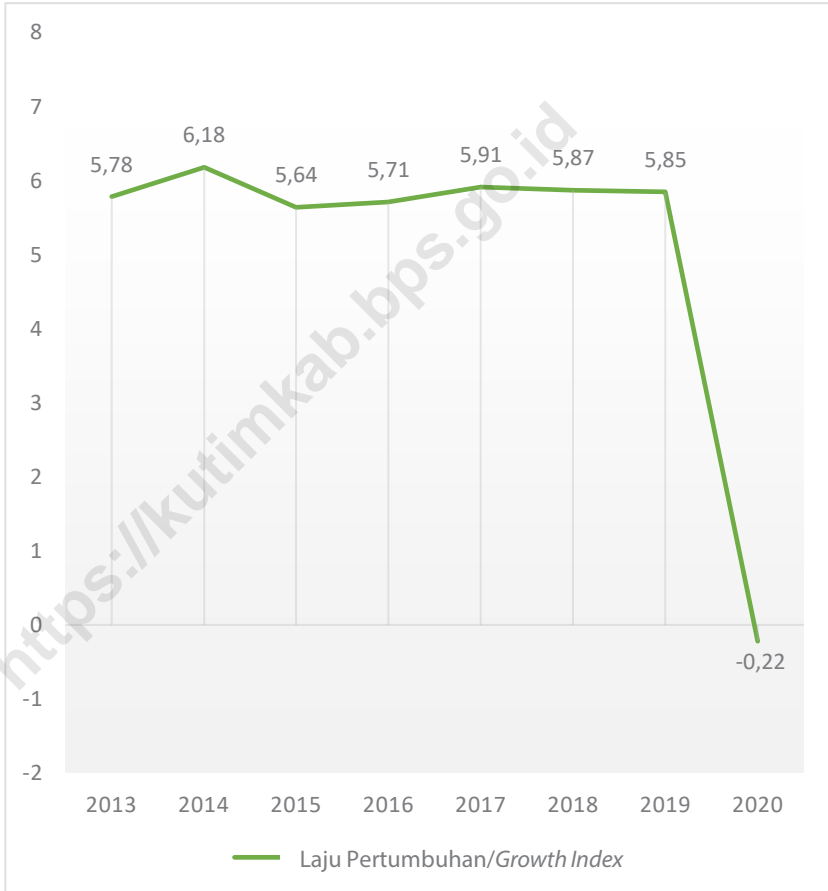
11. Laju pertumbuhan Produk Domestik Bruto diperoleh dari perhitungan PDB atas dasar harga konstan. Diperoleh dengan cara mengurangi nilai PDB pada tahun ke-n terhadap nilai pada tahun ke n-1 (tahun sebelumnya), dibagi dengan nilai pada tahun ke n-1, dikalikan dengan 100 persen. Laju pertumbuhan menunjukkan perkembangan agregat pendapatan dari satu waktu tertentu terhadap waktu sebelumnya.

11. *Growth rate of Gross Domestic Product is derived from GDP at constant market prices. It is obtained by subtracting the value of GDP year n with the value of GDP year n-1, divided by the value of GDP year n-1 then multiplied by 100 percent. The growth rate of GDP explains the income growth during the given period.*

<https://kutimkab.bps.go.id>

Gambar 12.1
Figures

Laju Pertumbuhan Produk Domestik Regional Bruto Atas Dasar Harga Konstan 2010 Kabupaten Kutai Timur (persen), 2013–2020
Growth Rate of Gross Regional Domestic Product at 2010 Constant Market Prices Kutai Timur Regency (percent), 2013–2020



Sumber/Source: BPS Kabupaten Kutai Timur, berbagai sensus, survei, dan sumber lain
BPS-Statistics of Kutai Timur Regency, various census, survey, and other sources

Tabel
Table 12.1

Produk Domestik Regional Bruto Atas Dasar Harga Berlaku Menurut Lapangan Usaha di Kabupaten Kutai Timur (miliar rupiah), 2017–2021
Gross Regional Domestic Product at Current Market Prices by Industry in Kutai Timur Regency (billion rupiahs), 2017–2021

Lapangan Usaha/Industry	2017	2018	2019	2020 ^x	2021 ^{xx}
(1)	(2)	(3)	(4)	(5)	(6)
A Pertanian, Kehutanan, dan Perikanan/ <i>Agriculture, Forestry, and Fishing</i>	9 289 040,8	9 838 218,6	10 295 159,9	10 541 587,4	11 155 952,8
B Pertambangan dan Penggalian/ <i>Mining and Quarrying</i>	98 107 267,8	104 277 951,5	109 015 585,0	89 850 254,1	107 929 139,5
C Industri Pengolahan/ <i>Manufacturing</i>	3 620 836,2	3 818 807,0	3 922 972,7	4 107 440,8	4 644 394,6
D Pengadaan Listrik dan Gas/ <i>Electricity and Gas</i>	10 618,3	12 352,3	13 662,9	15 697,3	16 052,2
E Pengadaan Air; Pengelolaan Sampah, Limbah, dan Daur Ulang/ <i>Water Supply; Sewerage, Waste Management, and Remediation Activities</i>	14 157,3	14 296,8	15 618,1	16 032,7	17 485,6
F Konstruksi/ <i>Construction</i>	2 248 188,9	2 420 007,3	2 504 525,6	2 575 776,6	2 700 808,9
G Perdagangan Besar dan Eceran; Reparasi Mobil dan Sepeda Motor/ <i>Wholesale and Retail Trade; Repair of Motor Vehicles and Motorcycles</i>	2 006 707,9	2 205 001,4	2 395 583,0	2 507 306,0	2 719 778,6
H Transportasi dan Pergudangan/ <i>Transportation and Storage</i>	1 233 178,0	1 337 537,1	1 433 469,5	1 481 943,3	1 534 113,3
I Penyediaan Akomodasi dan Makan Minum/ <i>Accommodation and Food Service Activities</i>	255 438,1	283 528,0	319 816,9	325 116,2	362 434,6
J Informasi dan Komunikasi/ <i>Information and Communication</i>	293 890,8	317 298,9	336 875,9	356 188,7	361 688,7
K Jasa Keuangan dan Asuransi/ <i>Financial and Insurance Activities</i>	165 483,1	177 897,1	190 300,4	201 006,5	229 051,6

Lanjutan Tabel/Continued Table 12.1

Lapangan Usaha/Industry		2017	2018	2019	2020 ^x	2021 ^{xx}
(1)		(2)	(3)	(4)	(5)	(6)
L	Real Estat/ <i>Real Estate Activities</i>	318 881,5	348 433,3	366 152,9	382 980,5	421 083,1
M,N	Jasa Perusahaan/ <i>Business Activities</i>	80 051,2	84 867,2	88 072,6	87 889,8	89 920,1
O	Administrasi Pemerintahan, Pertahanan, dan Jaminan Sosial Wajib/ <i>Public Administration and Defence; Compulsory Social Security</i>	1 136 075,4	1 164 269,4	1 175 706,2	1 203 207,7	1 151 449,7
P	Jasa Pendidikan/ <i>Education</i>	1 134 357,7	1 246 868,8	1 371 826,4	1 426 501,0	1 516 813,1
Q	Jasa Kesehatan dan Kegiatan Sosial/ <i>Human Health and Social Work Activities</i>	152 251,2	171 158,1	188 831,9	238 157,8	275 568,6
R,S, T,U	Jasa Lainnya/ <i>Other Services Activities</i>	198 304,4	216 911,3	239 352,8	242 775,2	253 042,3
Produk Domestik Regional Bruto Gross Regional Domestic Product		120 264 728,8	127 935 404,0	133 873 512,6	115 559 861,6	135 378 777,3

Sumber/Source: BPS Kabupaten Kutai Timur, berbagai sensus, survei, dan sumber lain/BPS-Statistics of Kutai Timur Regency, various census, survey, and other sources

Tabel
Table 12.2

Produk Domestik Regional Bruto Atas Dasar Harga Konstan 2010 Menurut Lapangan Usaha di Kabupaten Kutai Timur (miliar rupiah), 2017–2021
Gross Regional Domestic Product at 2010 Constant Market Prices by Industry in Kutai Timur Regency (billion rupiahs), 2017–2021

Lapangan Usaha/Industry	2017	2018	2019	2020 ^x	2021 ^{xx}
(1)	(2)	(3)	(4)	(5)	(6)
A Pertanian, Kehutanan, dan Perikanan/ <i>Agriculture, Forestry, and Fishing</i>	5 452 317,7	5 848 200,3	6 118 803,9	5 994 449,5	5 909 547,7
B Pertambangan dan Penggalian/ <i>Mining and Quarrying</i>	72 166 860,2	73 319 408,7	79 859 502,5	76 997 847,9	75 977 095,6
C Industri Pengolahan/ <i>Manufacturing</i>	2 325 448,2	2 503 562,3	2 679 069,2	2 555 880,0	2 493 575,6
D Pengadaan Listrik dan Gas/ <i>Electricity and Gas</i>	9 090,1	10 393,2	11 394,7	13 054,6	13 351,9
E Pengadaan Air; Pengelolaan Sampah, Limbah, dan Daur Ulang/ <i>Water Supply; Sewerage, Waste Management, and Remediation Activities</i>	11 790,7	11 756,5	12 301,2	12 620,3	13 147,9
F Konstruksi/ <i>Construction</i>	1 504 694,5	1 535 196,9	1 558 446,3	1 574 843,9	1 635 135,5
G Perdagangan Besar dan Eceran; Reparasi Mobil dan Sepeda Motor/ <i>Wholesale and Retail Trade; Repair of Motor Vehicles and Motorcycles</i>	1 541 964,1	1 653 845,6	1 719 886,4	1 764 136,9	1 829 549,1
H Transportasi dan Pergudangan/ <i>Transportation and Storage</i>	847 899,4	893 915,6	941 259,1	961 556,5	984 762,1
I Penyediaan Akomodasi dan Makan Minum/ <i>Accommodation and Food Service Activities</i>	194 598,4	213 587,3	224 168,6	216 464,1	223 999,6
J Informasi dan Komunikasi/ <i>Information and Communication</i>	262 317,1	275 403,7	285 814,0	301 621,3	323 843,9
K Jasa Keuangan dan Asuransi/ <i>Financial and Insurance Activities</i>	140 450,8	146 562,8	152 231,1	154 660,2	160 363,0

Lanjutan Tabel/Continued Table 12.2

Lapangan Usaha/Industry		2017	2018	2019	2020 ^x	2021 ^{xx}
(1)		(2)	(3)	(4)	(5)	(6)
L	Real Estat/ <i>Real Estate Activities</i>	301 921,2	320 673,2	332 696,8	340 041,5	340 612,0
M,N	Jasa Perusahaan/ <i>Business Activities</i>	56 089,9	58 218,8	58 865,9	57 179,6	59 249,5
O	Administrasi Pemerintahan, Pertahanan, dan Jaminan Sosial Wajib/ <i>Public Administration and Defence; Compulsory Social Security</i>	669 551,5	682 191,4	688 450,2	689 955,5	686 197,4
P	Jasa Pendidikan/ <i>Education</i>	786 084,2	842 175,0	888 898,7	904 504,1	928 996,0
Q	Jasa Kesehatan dan Kegiatan Sosial/ <i>Human Health and Social Work Activities</i>	116 007,3	126 269,6	133 530,1	159 816,8	177 535,9
R,S, T,U	Jasa Lainnya/ <i>Other Services Activities</i>	133 164,7	141 128,9	150 088,6	148 050,9	149 162,6
Produk Domestik Regional Bruto Gross Regional Domestic Product		86 520 249,9	88 582 489,9	95 815 407,4	92 846 683,9	91 906 125,3

Sumber/Source: BPS Kabupaten Kutai Timur, berbagai sensus, survei, dan sumber lain/BPS-Statistics of Kutai Timur Regency, various census, survey, and other sources

Tabel
Table 12.3

Distribusi Persentase Produk Domestik Regional Bruto Atas Dasar Harga Berlaku Menurut Lapangan Usaha di Kabupaten Kutai Timur, 2017–2021
Percentage Distribution of Gross Regional Domestic Product at Current Market Prices by Industry in Kutai Timur Regency, 2017–2021

Lapangan Usaha/Industry	2017	2018	2019	2020^x	2021^{xx}
(1)	(2)	(3)	(4)	(5)	(6)
A Pertanian, Kehutanan, dan Perikanan/ <i>Agriculture, Forestry, and Fishing</i>	7,72	7,69	7,69	9,12	8,24
B Pertambangan dan Penggalian/ <i>Mining and Quarrying</i>	81,58	81,51	81,43	77,75	79,72
C Industri Pengolahan/ <i>Manufacturing</i>	3,01	2,98	2,93	3,55	3,43
D Pengadaan Listrik dan Gas/ <i>Electricity and Gas</i>	0,01	0,01	0,01	0,01	0,01
E Pengadaan Air; Pengelolaan Sampah, Limbah, dan Daur Ulang/ <i>Water Supply; Sewerage, Waste Management, and Remediation Activities</i>	0,01	0,01	0,01	0,01	0,01
F Konstruksi/ <i>Construction</i>	1,87	1,89	1,87	2,23	2,00
G Perdagangan Besar dan Eceran; Reparasi Mobil dan Sepeda Motor/ <i>Wholesale and Retail Trade; Repair of Motor Vehicles and Motorcycles</i>	1,67	1,72	1,79	2,17	2,01
H Transportasi dan Pergudangan/ <i>Transportation and Storage</i>	1,03	1,05	1,07	1,28	1,13
I Penyediaan Akomodasi dan Makan Minum/ <i>Accommodation and Food Service Activities</i>	0,21	0,22	0,24	0,28	0,27
J Informasi dan Komunikasi/ <i>Information and Communication</i>	0,24	0,25	0,25	0,31	0,27
K Jasa Keuangan dan Asuransi/ <i>Financial and Insurance Activities</i>	0,14	0,14	0,14	0,17	0,17

Lanjutan Tabel/*Continued Table 12.3*

Lapangan Usaha/ <i>Industry</i>		2017	2018	2019	2020 ^x	2021 ^{xx}
(1)		(2)	(3)	(4)	(5)	(6)
L	Real Estat/ <i>Real Estate Activities</i>	0,27	0,27	0,27	0,33	0,31
M,N	Jasa Perusahaan/ <i>Business Activities</i>	0,07	0,07	0,07	0,08	0,07
O	Administrasi Pemerintahan, Pertahanan, dan Jaminan Sosial Wajib/ <i>Public Administration and Defence; Compulsory Social Security</i>	0,94	0,91	0,88	1,04	0,85
P	Jasa Pendidikan/ <i>Education</i>	0,94	0,97	1,02	1,23	1,12
Q	Jasa Kesehatan dan Kegiatan Sosial/ <i>Human Health and Social Work Activities</i>	0,13	0,13	0,14	0,21	0,20
R,S,T,U	Jasa Lainnya/ <i>Other Services Activities</i>	0,16	0,17	0,18	0,21	0,19
Produk Domestik Regional Bruto Gross Regional Domestic Product		100,00	100,00	100,00	100,00	100,00

Sumber/*Source*: BPS Kabupaten Kutai Timur, berbagai sensus, survei, dan sumber lain/*BPS-Statistics of Kutai Timur Regency, various census, survey, and other sources*

Tabel
Table 12.4**Laju Pertumbuhan Produk Domestik Regional Bruto Atas Dasar Harga Konstan 2010 Menurut Lapangan Usaha di Kabupaten Kutai Timur (persen), 2017–2021**
Growth Rate of Gross Regional Domestic Product at 2010 Constant Market Prices by Industry in Kutai Timur Regency (percent), 2017–2021

Lapangan Usaha/Industry	2017	2018	2019	2020^x	2021^{xx}
(1)	(2)	(3)	(4)	(5)	(6)
A Pertanian, Kehutanan, dan Perikanan/ <i>Agriculture, Forestry, and Fishing</i>	4,96	7,26	4,63	-2,03	-1,42
B Pertambangan dan Penggalian/ <i>Mining and Quarrying</i>	3,15	1,60	8,92	-3,58	-1,33
C Industri Pengolahan/ <i>Manufacturing</i>	5,47	7,66	7,01	-4,60	-2,44
D Pengadaan Listrik dan Gas/ <i>Electricity and Gas</i>	9,31	14,34	9,64	14,57	2,28
E Pengadaan Air; Pengelolaan Sampah, Limbah, dan Daur Ulang/ <i>Water Supply; Sewerage, Waste Management, and Remediation Activities</i>	6,06	-0,29	4,63	2,59	4,18
F Konstruksi/ <i>Construction</i>	-4,20	2,03	1,51	1,05	3,83
G Perdagangan Besar dan Eceran; Reparasi Mobil dan Sepeda Motor/ <i>Wholesale and Retail Trade; Repair of Motor Vehicles and Motorcycles</i>	5,95	7,26	3,99	2,57	3,71
H Transportasi dan Pergudangan/ <i>Transportation and Storage</i>	6,14	5,43	5,30	2,16	2,41
I Penyediaan Akomodasi dan Makan Minum/ <i>Accommodation and Food Service Activities</i>	6,85	9,76	4,95	-3,44	3,48
J Informasi dan Komunikasi/ <i>Information and Communication</i>	4,48	4,99	3,78	5,53	7,37
K Jasa Keuangan dan Asuransi/ <i>Financial and Insurance Activities</i>	5,04	4,35	3,87	1,60	3,69

Lanjutan Tabel/*Continued Table 12.4*

Lapangan Usaha/ <i>Industry</i>		2017	2018	2019	2020 ^x	2021 ^{xx}
(1)		(2)	(3)	(4)	(5)	(6)
L	Real Estat/ <i>Real Estate Activities</i>	4,27	6,21	3,75	2,21	0,17
M,N	Jasa Perusahaan/ <i>Business Activities</i>	4,36	3,80	1,11	-2,86	3,62
O	Administrasi Pemerintahan, Pertahanan, dan Jaminan Sosial Wajib/ <i>Public Administration and Defence; Compulsory Social Security</i>	-3,10	1,89	0,92	0,22	-0,54
P	Jasa Pendidikan/ <i>Education</i>	7,58	7,14	5,55	1,76	2,71
Q	Jasa Kesehatan dan Kegiatan Sosial/ <i>Human Health and Social Work Activities</i>	6,03	8,85	5,75	19,69	11,09
R,S,T,U	Jasa Lainnya/ <i>Other Services Activities</i>	7,28	5,98	6,35	-1,36	0,75
Produk Domestik Regional Bruto Gross Regional Domestic Product		3,28	2,38	8,17	-3,10	-1,01

Sumber/*Source*: BPS Kabupaten Kutai Timur, berbagai sensus, survei, dan sumber lain/*BPS-Statistics of Kutai Timur Regency, various census, survey, and other sources*

Tabel
Table 12.5

Indeks Harga Implisit Produk Domestik Regional Bruto Menurut Lapangan Usaha di Kabupaten Kutai Timur (2010=100), 2017–2021
Implicit Price Index of Gross Regional Domestic Product by Industry in Kutai Timur Regency (2010=100), 2017–2021

Lapangan Usaha/Industry		2017	2018	2019	2020 ^x	2021 ^{xx}
(1)		(2)	(3)	(4)	(5)	(6)
A	Pertanian, Kehutanan, dan Perikanan/ <i>Agriculture, Forestry, and Fishing</i>	170,37	168,23	168,25	175,86	188,78
B	Pertambangan dan Penggalian/ <i>Mining and Quarrying</i>	135,95	142,22	136,51	116,69	142,05
C	Industri Pengolahan/ <i>Manufacturing</i>	155,70	152,53	146,43	160,71	186,25
D	Pengadaan Listrik dan Gas/ <i>Electricity and Gas</i>	116,81	118,85	119,91	120,24	120,22
E	Pengadaan Air; Pengelolaan Sampah, Limbah, dan Daur Ulang/ <i>Water Supply; Sewerage, Waste Management, and Remediation Activities</i>	120,07	121,61	126,96	127,04	132,99
F	Konstruksi/ <i>Construction</i>	149,41	157,63	160,71	163,56	165,17
G	Perdagangan Besar dan Eceran; Reparasi Mobil dan Sepeda Motor/ <i>Wholesale and Retail Trade; Repair of Motor Vehicles and Motorcycles</i>	130,14	133,33	139,29	142,13	148,66
H	Transportasi dan Pergudangan/ <i>Transportation and Storage</i>	145,44	149,63	152,29	154,12	155,79
I	Penyediaan Akomodasi dan Makan Minum/ <i>Accommodation and Food Service Activities</i>	131,26	132,75	142,67	150,19	161,80
J	Informasi dan Komunikasi/ <i>Information and Communication</i>	112,04	115,21	117,87	118,09	111,69
K	Jasa Keuangan dan Asuransi/ <i>Financial and Insurance Activities</i>	117,82	121,38	125,01	129,97	142,83

Lanjutan Tabel/*Continued Table 12.5*

Lapangan Usaha/ <i>Industry</i>		2017	2018	2019	2020 ^x	2021 ^{xx}
(1)		(2)	(3)	(4)	(5)	(6)
L	Real Estat/ <i>Real Estate Activities</i>	105,62	108,66	110,06	112,63	123,63
M,N	Jasa Perusahaan/ <i>Business Activities</i>	142,72	145,77	149,62	153,71	151,77
O	Administrasi Pemerintahan, Pertahanan, dan Jaminan Sosial Wajib/ <i>Public Administration and Defence; Compulsory Social Security</i>	169,68	170,67	170,78	174,39	167,80
P	Jasa Pendidikan/ <i>Education</i>	144,30	148,05	154,33	157,71	163,27
Q	Jasa Kesehatan dan Kegiatan Sosial/ <i>Human Health and Social Work Activities</i>	131,24	135,55	141,42	149,02	155,22
R,S,T,U	Jasa Lainnya/ <i>Other Services Activities</i>	148,92	153,70	159,47	163,98	169,64
Produk Domestik Regional Bruto Gross Regional Domestic Product		139,00	144,43	139,72	124,46	147,30

Sumber/*Source*: BPS Kabupaten Kutai Timur, berbagai sensus, survei, dan sumber lain/*BPS-Statistics of Kutai Timur Regency, various census, survey, and other sources*

Tabel
Table 12.6

Laju Pertumbuhan Indeks Harga Implisit Produk Domestik Regional Bruto Menurut Lapangan Usaha di Kabupaten Kutai Timur (persen), 2017–2021
Growth Rate of Implicit Price Index of Gross Regional Domestic Product by Industry in Kutai Timur Regency (percent), 2017–2021

Lapangan Usaha/Industry	2017	2018	2019	2020^x	2021^{xx}
(1)	(2)	(3)	(4)	(5)	(6)
A Pertanian, Kehutanan, dan Perikanan/ <i>Agriculture, Forestry, and Fishing</i>	7,03	-1,26	0,02	4,52	7,35
B Pertambangan dan Penggalian/ <i>Mining and Quarrying</i>	26,62	4,62	-4,02	-14,52	21,73
C Industri Pengolahan/ <i>Manufacturing</i>	10,64	-2,04	-4,00	9,75	15,90
D Pengadaan Listrik dan Gas/ <i>Electricity and Gas</i>	12,84	1,74	0,89	0,28	-0,02
E Pengadaan Air; Pengelolaan Sampah, Limbah, dan Daur Ulang/ <i>Water Supply; Sewerage, Waste Management, and Remediation Activities</i>	4,89	1,28	4,40	0,06	4,69
F Konstruksi/ <i>Construction</i>	5,44	5,50	1,95	1,77	0,99
G Perdagangan Besar dan Eceran; Reparasi Mobil dan Sepeda Motor/ <i>Wholesale and Retail Trade; Repair of Motor Vehicles and Motorcycles</i>	4,76	2,45	4,47	2,04	4,60
H Transportasi dan Pergudangan/ <i>Transportation and Storage</i>	3,65	2,88	1,78	1,20	1,08
I Penyediaan Akomodasi dan Makan Minum/ <i>Accommodation and Food Service Activities</i>	5,72	1,13	7,47	5,28	7,73
J Informasi dan Komunikasi/ <i>Information and Communication</i>	3,64	2,83	2,30	0,19	-5,42
K Jasa Keuangan dan Asuransi/ <i>Financial and Insurance Activities</i>	4,16	3,02	2,99	3,97	9,90

Lanjutan Tabel/Continued Table 12.6

Lapangan Usaha/Industry		2017	2018	2019	2020 ^x	2021 ^{xx}
(1)		(2)	(3)	(4)	(5)	(6)
L	Real Estat/ <i>Real Estate Activities</i>	1,49	2,88	1,29	2,34	9,76
M,N	Jasa Perusahaan/ <i>Business Activities</i>	0,38	2,14	2,64	2,74	-1,26
O	Administrasi Pemerintahan, Pertahanan, dan Jaminan Sosial Wajib/ <i>Public Administration and Defence; Compulsory Social Security</i>	2,16	0,58	0,06	2,12	-3,78
P	Jasa Pendidikan/ <i>Education</i>	2,14	2,60	4,24	2,19	3,53
Q	Jasa Kesehatan dan Kegiatan Sosial/ <i>Human Health and Social Work Activities</i>	1,92	3,28	4,33	5,38	4,16
R,S,T,U	Jasa Lainnya/ <i>Other Services Activities</i>	6,47	3,21	3,76	2,83	3,45
Produk Domestik Regional Bruto Gross Regional Domestic Product		22,33	3,90	-3,26	-10,92	18,35

Sumber/Source: BPS Kabupaten Kutai Timur, berbagai sensus, survei, dan sumber lain/BPS-Statistics of Kutai Timur Regency, various census, survey, and other sources

Tabel
Table 12.7

Produk Domestik Regional Bruto Atas Dasar Harga Berlaku Menurut Jenis Pengeluaran di Kabupaten Kutai Timur (miliar rupiah), 2017–2021
Gross Regional Domestic Product at Current Market Prices by Type of Expenditure in Kutai Timur Regency (billion rupiahs), 2017–2021

Jenis Pengeluaran Type of Expenditure	2017	2018	2019	2020 ^x	2021 ^{xx}
(1)	(2)	(3)	(4)	(5)	(6)
Pengeluaran Konsumsi Rumah Tangga <i>Household Consumption Expenditure</i>					
Pengeluaran Konsumsi LNPR <i>NPISH Consumption Expenditure</i>					
Pengeluaran Konsumsi Pemerintah <i>Government Consumption Expenditure</i>					
Pembentukan Modal Tetap Bruto <i>Gross Fixed Capital Formation</i>					
Perubahan Inventori <i>Changes in Inventories</i>					
Net Ekspor Barang dan Jasa <i>Net Exports of Goods and Services</i>					
Produk Domestik Regional Bruto Gross Regional Domestic Product					

Sumber/Source: BPS, berbagai sensus, survei dan sumber lain/BPS-Statistics Indonesia, various census, survey, and other sources

Tabel
Table 12.8

Produk Domestik Regional Bruto Atas Dasar Harga Konstan 2010 Menurut Jenis Pengeluaran di Kabupaten Kutai Timur (miliar rupiah), 2017–2021
Gross Regional Domestic Product at 2010 Constant Market Prices by Type of Expenditure in Kutai Timur Regency (billion rupiahs), 2017–2021

Jenis Pengeluaran Type of Expenditure	2017	2018	2019	2020^x	2021^{xx}
(1)	(2)	(3)	(4)	(5)	(6)
Pengeluaran Konsumsi Rumah Tangga <i>Household Consumption Expenditure</i>					
Pengeluaran Konsumsi LNPR <i>NPISH Consumption Expenditure</i>					
Pengeluaran Konsumsi Pemerintah <i>Government Consumption Expenditure</i>					
Pembentukan Modal Tetap Bruto <i>Gross Fixed Capital Formation</i>					
Perubahan Inventori <i>Changes in Inventories</i>					
Net Ekspor Barang dan Jasa <i>Net Exports of Goods and Services</i>					
Produk Domestik Regional Bruto Gross Regional Domestic Product					

Sumber/Source: BPS, berbagai sensus, survei dan sumber lain/BPS-Statistics Indonesia, various census, survey, and other sources

Tabel
Table 12.9**Distribusi Persentase Produk Domestik Regional Bruto Atas Dasar Harga Berlaku Menurut Jenis Pengeluaran di Kabupaten Kutai Timur (miliar rupiah), 2017–2021**
Percentage Distribution of Gross Regional Domestic Product at Current Market Prices by Type of Expenditure in Kutai Timur Regency (billion rupiahs), 2017–2021

Jenis Pengeluaran Type of Expenditure	2017	2018	2019	2020^x	2021^{xx}
(1)	(2)	(3)	(4)	(5)	(6)
Pengeluaran Konsumsi Rumah Tangga <i>Household Consumption Expenditure</i>					
Pengeluaran Konsumsi LNPR <i>NPISH Consumption Expenditure</i>					
Pengeluaran Konsumsi Pemerintah <i>Government Consumption Expenditure</i>					
Pembentukan Modal Tetap Bruto <i>Gross Fixed Capital Formation</i>					
Perubahan Inventori <i>Changes in Inventories</i>					
Net Ekspor Barang dan Jasa <i>Net Exports of Goods and Services</i>					
Produk Domestik Regional Bruto Gross Regional Domestic Product					

Sumber/Source: BPS, berbagai sensus, survei dan sumber lain/BPS-Statistics Indonesia, various census, survey, and other sources

Tabel
Table 12.10

Laju Pertumbuhan Produk Domestik Regional Bruto Atas Dasar Harga Konstan 2010 Menurut Jenis Pengeluaran di Kabupaten Kutai Timur (miliar rupiah), 2017–2021
Growth Rate of Gross Regional Domestic Product at 2010 Constant Market Prices by Type of Expenditure in Kutai Timur Regency (billion rupiahs), 2017–2021

Jenis Pengeluaran <i>Type of Expenditure</i>	2017	2018	2019	2020^x	2021^{xx}
(1)	(2)	(3)	(4)	(5)	(6)
Pengeluaran Konsumsi Rumah Tangga <i>Household Consumption Expenditure</i>					
Pengeluaran Konsumsi LNPR <i>NPISH Consumption Expenditure</i>					
Pengeluaran Konsumsi Pemerintah <i>Government Consumption Expenditure</i>					
Pembentukan Modal Tetap Bruto <i>Gross Fixed Capital Formation</i>					
Perubahan Inventori <i>Changes in Inventories</i>					
Net Ekspor Barang dan Jasa <i>Net Exports of Goods and Services</i>					
Produk Domestik Regional Bruto Gross Regional Domestic Product					

Sumber/Source: BPS, berbagai sensus, survei dan sumber lain/BPS-Statistics Indonesia, various census, survey, and other sources

Tabel
Table 12.11

Laju Pertumbuhan Indeks Harga Implisit Produk Domestik Regional Bruto Menurut Jenis Pengeluaran di Kabupaten Kutai Timur (miliar rupiah), 2017–2021
Growth Rate of Implicit Price Index of Gross Regional Domestic Product by Type of Expenditure in Kutai Timur Regency (billion rupiahs), 2017–2021

Jenis Pengeluaran Type of Expenditure	2017	2018	2019	2020^x	2021^{xx}
(1)	(2)	(3)	(4)	(5)	(6)
Pengeluaran Konsumsi Rumah Tangga <i>Household Consumption Expenditure</i>					
Pengeluaran Konsumsi LNPR <i>NPISH Consumption Expenditure</i>					
Pengeluaran Konsumsi Pemerintah <i>Government Consumption Expenditure</i>					
Pembentukan Modal Tetap Bruto <i>Gross Fixed Capital Formation</i>					
Perubahan Inventori <i>Changes in Inventories</i>					
Net Ekspor Barang dan Jasa <i>Net Exports of Goods and Services</i>					
Produk Domestik Regional Bruto Gross Regional Domestic Product					

Sumber/Source: BPS, berbagai sensus, survei dan sumber lain/BPS-Statistics Indonesia, various census, survey, and other sources

BAB 12

PERBANDINGAN ANTAR KABUPATEN/KOTA

REGENCY/MUNICIPAL COMPARISON



Jumlah Penduduk Miskin di Provinsi Maluku (Ribu Jiwa)

"Jumlah Penduduk Miskin terbanyak adalah di Kabupaten Maluku Tengah **74,18** (ribu)



PENJELASAN TEKNIS

1. Sumber data yang digunakan dalam bab ini berasal dari Badan Pusat Statistik Republik Indonesia (BPS-RI).
2. Penduduk adalah semua orang yang berdomisili di wilayah geografis Republik Indonesia selama 6 bulan atau lebih dan atau mereka yang berdomisili kurang dari 6 bulan tetapi bertujuan untuk menetap.
3. Data jumlah penduduk bersumber dari data proyeksi Sensus Penduduk 2010. Data tersebut memproyeksikan dari tahun 2010-2035.
4. Laju Pertumbuhan Ekonomi merupakan tabel turunan dari perhitungan Pendapatan Regional Bruto (PDRB). Produk Domestik Regional Bruto atas dasar harga pasar adalah jumlah nilai tambah bruto (gross value added) yang timbul dari seluruh sektor perekonomian di suatu wilayah. Nilai tambah adalah nilai yang ditambahkan dari kombinasi faktor produksi dan bahan baku dalam proses produksi. Penghitungan nilai tambah adalah nilai produksi (output) dikurangi biaya antara. Nilai tambah bruto di sini mencakup komponen-komponen pendapatan faktor (upah dan gaji, bunga, sewa tanah dan keuntungan), penyusutan dan pajak tidak langsung neto. Jadi dengan menjumlahkan nilai

TECHNICAL NOTES

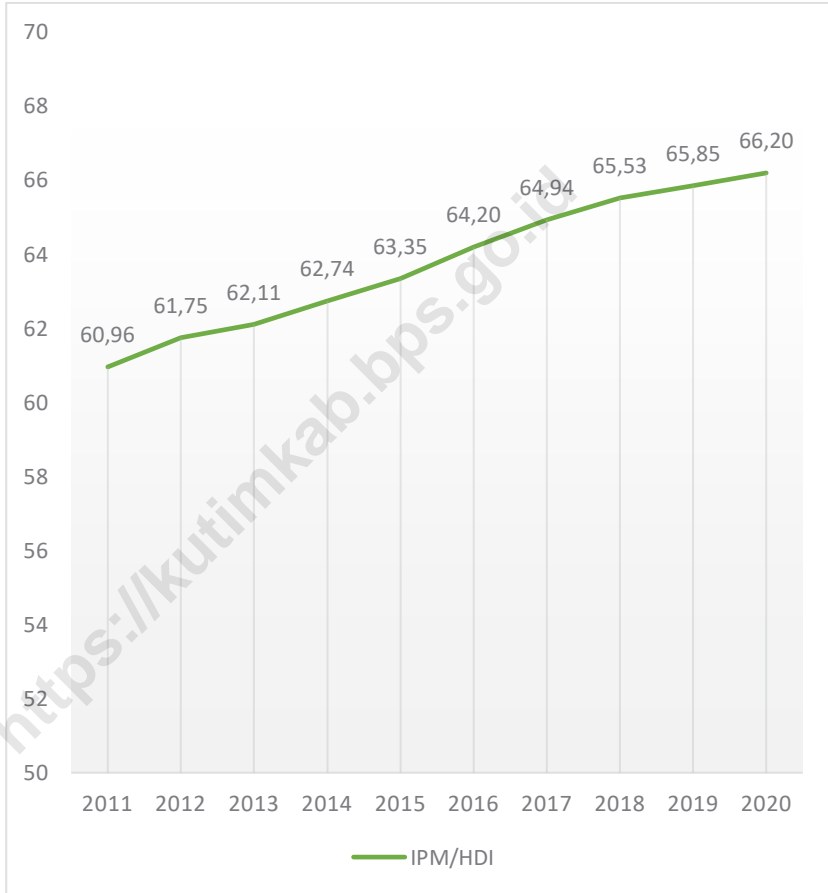
1. *Source of data used in this chapter comes from the BPS Statistics Indonesia (BPS-RI).*
2. *Residents are all people who live in the geographical area of the Republic of Indonesia for 6 months or more and or who are domiciled for less than 6 months but aim to settle.*
3. *Data on population is sourced from the 2010 Population Census projection data. The data is projected from 2010-2035.*
4. *Economic Growth Rate is a derived table from the calculation of Gross Regional Income (GRDP). Gross Regional Domestic Product at market prices is the amount of gross value added arising from all economic sectors in a region. Added value is the value added from a combination of factors of production and raw materials in the production process. Value added calculation is the value of production (output) minus the intermediate costs. Gross value added here includes components of income factors (wages and salaries, interest, land rent and profits), depreciation and net indirect taxes. So by adding up the gross added value of each sector and adding up the gross added value of all these sectors, a Gross Regional Domestic*

tambah bruto dari masing-masing sektor dan menjumlahkan nilai tambah bruto dari seluruh sektor tadi, akan diperoleh Produk Domestik Regional Bruto atas dasar harga pasar.

5. Penghitungan penduduk miskin berasal dari Survei Sosial Ekonomi Nasional (Susenas). Susenas dilaksanakan oleh BPS pada bulan Maret dan Bulan September setiap tahunnya. Survei Sosial Ekonomi Nasional (Susenas) merupakan salah satu survei rutin Badan Pusat Statistik (BPS) yang menjadi sumber data utama untuk kegiatan pembangunan di bidang sosial dan ekonomi. Indikator yang dihasilkan dari susenas menjadi rujukan utama memantau perkembangan pencapaian Sustainable Development Goals (SDGs) setiap tahunnya hingga tahun 2030.
6. Indeks Pembangunan Manusia (IPM) menjelaskan bagaimana penduduk dapat mengakses hasil pembangunan dalam memperoleh pendapatan, kesehatan, pendidikan, dan sebagainya. IPM diperkenalkan oleh United Nations Development Programme (UNDP) pada tahun 1990 dan dipublikasikan secara berkala dalam laporan tahunan Human Development Report (HDR). Komponen pembentuk IPM yaitu : Angka Harapan Hidup, Pendidikan, dan Standar layak hidup.

Product will be obtained at the market price.

5. *The calculation of the poor population comes from the National Socio-Economic Survey (Susenas). Susenas is carried out by Statistics-Indonesia in March and September each year. The National Socio-Economic Survey (Susenas) is one of the regular surveys of Statistics-Indonesia which is the main source of data for development activities in the social and economic fields. Indicators generated from the National Socio-Economic Survey become the main reference for monitoring the progress of achieving Sustainable Development Goals (SDGs) every year until 2030.*
6. *The Human Development Index (HDI) explains how the population can access the results of development in obtaining income, health, education, and so on. HDI was introduced by the United Nations Development Program (UNDP) in 1990 and is published regularly in the annual Human Development Report (HDR) report. The components that make up HDI are: Life Expectancy, Education, and Living Standard.*

Gambar
Figures 13.1**Indeks Pembangunan Manusia Kabupaten Kutai Timur,
2011–2020**
*Human Development Index of Kutai Timur Regency,
2011–2020*

Sumber/Source: Badan Pusat Statistik
BPS-Statistics Indonesia

Tabel
Table 13.1

Jumlah Penduduk Menurut Kabupaten/Kota di Provinsi Kalimantan Timur, 2021
Population by Regency/Municipality in Kalimantan Timur Province, 2021

Kabupaten/Kota Regency/Municipality	Laki-laki Male	Perempuan Female	Jumlah Total
(1)	(2)	(3)	(4)
Kabupaten/Regency			
Paser			
Kutai Barat			
Kutai Kartanegara			
Kutai Timur			
Berau			
Penajam Paser Utara			
Mahakam Ulu			
Kota/Municipality			
Balikpapan			
Samarinda			
Bontang			
Kalimantan Timur			

Catatan/Note: ¹ Bagian dari Kabupaten Maluku Tengah dan Kabupaten Seram Bagian Barat/Part of Maluku Tengah Regency and Seram Bagian Barat Regency

Sumber/Source: BPS, Sensus Penduduk 2020/BPS-Statistics Indonesia, The Population Census of 2020

Tabel
Table 13.2

Laju Pertumbuhan Produk Domestik Regional Bruto Atas Dasar Harga Konstan 2010 Menurut Kabupaten/Kota di Provinsi Kalimantan Timur (persen), 2017–2021
Rate of Growth of Gross Regional Domestic Products at Constant 2010 Prices by Regency/Municipality in Kalimantan Timur Province (percent), 2017–2021

Kabupaten/Kota Regency/Municipality	2017	2018	2019	2020 ^x	2021 ^{xx}
(1)	(2)	(3)	(4)	(5)	(6)
Kabupaten/Regency					
Paser	25,3	25,14	25,45		
Kutai Barat	12,81	13,49	13,45		
Kutai Kartanegara	56,57	56,56	56,34		
Kutai Timur	31,95	33,02	35,31		
Berau	11,86	11,33	11,62		
Penajam Paser Utara	12,00	11,76	11,52		
Mahakam Ulu	3,07	3,25	3,19		
Kota/Municipality					
Balikpapan	17,86	17,01	15,78		
Samarinda	40,01	39,23	39,80		
Bontang	8,75	8,10	7,47		
Kalimantan Timur	220,17	218,9	219,92		

Sumber/Source: BPS, berbagai sensus, survei, dan sumber lain/BPS-Statistics of Indonesia, various census, survey, and other sources

Tabel
Table 13.3

**Jumlah Penduduk Miskin Menurut Kabupaten/Kota di
Provinsi Kalimantan Timur (ribu), 2017–2021**
**Number of Poor Population by Regency/Municipality in
Kalimantan Timur Province (thousand), 2017–2021**

Kabupaten/Kota Regency/Municipality	2017	2018	2019	2020	2021
(1)	(2)	(3)	(4)	(5)	(6)
Kabupaten/Regency					
Paser	25,3	25,14	25,45	26,77	
Kutai Barat	12,81	13,49	13,45	13,78	
Kutai Kartanegara	56,57	56,56	56,34	58,42	
Kutai Timur	31,95	33,02	35,31	36,98	
Berau	11,86	11,33	11,62	12,3	
Penajam Paser Utara	12	11,76	11,52	11,93	
Mahakam Ulu	3,07	3,25	3,19	3,26	
Kota/Municipality					
Balikpapan	17,86	17,01	15,78	17,02	
Samarinda	40,01	39,23	39,8	41,92	
Bontang	8,75	8,1	7,47	7,91	
Kalimantan Timur	220,17	218,9	219,92	230,27	

Sumber/Source: BPS, Survei Sosial Ekonomi Nasional (Susenas)/BPS-Statistics Indonesia, National Socioeconomic Survey

Tabel
Table 13.4**Indeks Pembangunan Manusia Menurut Kabupaten/Kota
di Provinsi Kalimantan Timur, 2017–2021**
*Human Development Index by Regency/Municipality in
Kalimantan Timur Province, 2017–2021*

Kabupaten/Kota Regency/Municipality	2017	2018	2019	2020	2021
(1)	(2)	(3)	(4)	(5)	(6)
Kabupaten/Regency					
Paser	71,16	71,61	72,29	72,04	
Kutai Barat	70,18	70,69	71,63	71,19	
Kutai Kartanegara	72,75	73,15	73,78	73,59	
Kutai Timur	71,91	72,56	73,49	73	
Berau	73,56	74,01	74,88	74,71	
Penajam Paser Utara	70,59	71,13	71,64	71,41	
Mahakam Ulu	66,09	66,67	67,58	67,09	
Kota/Municipality					
Balikpapan	79,01	79,81	80,11	80,01	
Samarinda	79,46	79,93	80,2	80,11	
Bontang	79,47	79,86	80,09	80,02	
Kalimantan Timur	75,12	75,83	76,61	76,24	

Sumber/Source: Badan Pusat Statistik /BPS-Statistics Indonesia

ST 2023

SENSUS PERTANIAN

BerAKHLAK

Berorientasi Pelayanan Akuntabel Kompeten
Harmonis Loyal Adaptif Kolaboratif

DATA

MENCERDASKAN BANGSA

— *Enlighten The Nation* —



**BADAN PUSAT STATISTIK
KABUPATEN KUTAI TIMUR**

Jl. AW Syahrani, Kawasan Perkantoran, Kutai Timur 75611
Telp./Fax (62-549) 23223, E-mail : kutaitimur@bps.go.id
Homepage : <http://kutimkab.bps.go.id>