

KABUPATEN PASER DALAM ANGKA

Paser Regency in Figures

20 22



KABUPATEN PASER DALAM ANGKA

Paser Regency in Figures

20 22



<https://paserkab.bps.go.id>

KABUPATEN PASER DALAM ANGKA
Paser Regency in Figures
2022

ISSN: 2686-4134

No. Publikasi/Publication Number: 64010.2201

Katalog /Catalog: 1102001.6401

Ukuran Buku/Book Size: 14,8 cm x 21 cm

Jumlah Halaman/Number of Pages : xviii + 492 halaman/pages

Naskah/Manuscript:

Badan Pusat Statistik Kabupaten Paser

BPS-Statistics of of Paser Regency

Penyunting/Editor:

Badan Pusat Statistik Kabupaten Paser

BPS-Statistics of of Paser Regency

Gambar Kover/Cover Design:

Badan Pusat Statistik Kabupaten Paser

BPS-Statistics of of Paser Regency

Ilustrasi Kover/Cover Illustration:

Masjid Agung Nurul Falah/Great Mosque of Nurul Falah

Diterbitkan oleh/Published by:

© **BPS Kabupaten Paser/BPS-Statistics of Paser Regency**

Dicetak oleh/Printed by:

CV Suvi Sejahtera

Dilarang mengumumkan, mendistribusikan, mengomunikasikan, dan/atau menggandakan sebagian atau seluruh isi buku ini untuk tujuan komersil tanpa izin tertulis dari Badan Pusat Statistik.

Prohibited to announce, distribute, communicate, and/or copy part or all of this book for commercial purpose without permission from BPS-Statistics Indonesia.

TIM PENYUSUN/TEAM MEMBERS

Pengarah/Director

Hotbel Purba, SST

Penanggung Jawab/Persons in Charge

Hotbel Purba, SST

Penyunting/Editors

Hairuddin, S.Si

Amelia Safitri, SST

Muhammad Adib Tamtama, S.Tr. Stat.

Pengolah Data dan Penulis Naskah/Data Processing and Authors

Hairuddin, S.Si

Amelia Safitri, SST

Muhammad Adib Tamtama, S.Tr. Stat.

Penata Letak/Layout Designers

Hairuddin, S.Si

Amelia Safitri, SST

Muhammad Adib Tamtama, S.Tr. Stat.

KONTRIBUTOR DATA/DATA CONTRIBUTOR

1. Kementerian Agama/*Ministry of Religious Affair*
2. Kementerian Pendidikan dan Kebudayaan/*The Ministry of Education and Culture*
3. Badan Meteorologi Klimatologi dan Geofisika/*Meteorological, Climatology, and Geophysical Agency*
4. Badan Pusat Statistik/*BPS-Statistics Indonesia*
5. Badan Perencanaan Pembangunan Daerah, Penelitian dan Pengembangan Kabupaten Paser
6. Dinas Tanaman Pangan dan Hortikultura Kabupaten Paser
7. Dinas Perkebunan dan Peternakan Kabupaten Paser
8. Dinas Pemberdayaan Masyarakat dan Desa Kabupaten Paser
9. DPRD Kabupaten Paser
10. Badan Kepegawaian dan Pengembangan Sumber Daya Manusia Kabupaten Paser
11. Satuan Polisi Pamong Praja Kabupaten Paser
12. Badan Kesatuan Bangsa dan Politik Kabupaten Paser
13. Badan Keuangan dan Aset Daerah Kabupaten Paser
14. Badan Pendapatan Daerah Kabupaten Paser
15. Badan Pertanahan Kabupaten Paser
16. Dinas Kependudukan dan Pencatatan Sipil Kabupaten Paser
17. Dinas Tenaga Kerja dan Transmigrasi Kabupaten Paser
18. Kantor Kementerian Agama Kabupaten Paser
19. STIPER Muhammadiyah Tanah Grogot
20. STIE Widya Praja Tanah Grogot
21. Politeknik Negeri Paser
22. STIT Ibnu Rusyid
23. Dinas Kesehatan Kabupaten Paser

24. RSUD Panglima Sebaya
25. Dinas Pengendalian Penduduk, Keluarga Berencana, Pemberdayaan Perempuan dan Perlindungan Anak Kabupaten Paser
26. Polres Paser
27. Pengadilan Negeri/Ekonomi Tanah Grogot
28. Rumah Tahanan Negara Tanah Grogot
29. Pengadilan Agama Tanah Grogot
30. Dinas Perikanan Kabupaten Paser
31. Kantor PLN Tanah Grogot
32. Kantor PLN Long Ikis
33. Dinas Perindustrian, Perdagangan dan Koperasi, dan Usaha Kecil Menengah Kabupaten Paser
34. PDAM Kabupaten Paser
35. Dinas Energi dan Sumber Daya Mineral Provinsi Kalimantan Timur
36. Dinas Pemuda, Olah Raga dan Pariwisata Kabupaten Paser
37. Dinas Pekerjaan Umum dan Tata Ruang Kabupaten Paser
38. Unit Pelaksana Teknis Pengujian Kendaraan Bermotor (UPTPKB) Tanah Grogot
39. Kantor Pelabuhan Tanah Grogot
40. Dinas Perhubungan Kabupaten Paser
41. PT Pos Indonesia
42. Bank Indonesia
43. Perum BULOG Kantor Cabang Pembantu Tanah Grogot

KEPALA BPS KABUPATEN PASER
CHIEF STATISTICIAN OF PASER REGENCY



Hotbel Purba, SST



KATA PENGANTAR

Kabupaten Paser Dalam Angka 2022, adalah publikasi yang diterbitkan oleh Badan Pusat Statistik Kabupaten Paser dalam rangka penyajian data Statistik Sektorial untuk mendukung perencanaan pembangunan daerah dan indikator statistik sektorial utama (KOR) . Publikasi ini menyajikan data secara komprehensif dari berbagai bidang dan ulasan deskriptif tentang hal-hal yang penting dari bidang-bidang yang bersangkutan. Buku ini dimaksudkan untuk memberi gambaran tentang pembangunan di Kabupaten Paser.

Kabupaten Paser Dalam Angka 2022, memuat table-tabel utama (kor) dan tabel-tabel modul. Dalam semua tabel telah diusahakan untuk dapat menyajikan data tahun terakhir (2021). Jika data tahun terakhir belum tersedia, beberapa di antaranya disajikan angka sementara yang didasarkan atas dokumen-dokumen yang telah masuk dan atau seri data yang ada.

Publikasi ini dapat terwujud berkat kerjasama dan bantuan dari berbagai pihak, baik instansi pemerintah maupun swasta. Kepada semua pihak yang telah memberikan bantuan, kami sampaikan penghargaan dan ucapan terima kasih yang sebesar-besarnya.

Walaupun publikasi ini telah dipersiapkan sebaik-baiknya, mungkin masih ada kekurangan dan kesalahan yang terjadi. Tanggapan dan saran dari para pengguna data sangat kami harapkan untuk perbaikan ke depannya.

Paser, Februari 2022
Kepala Badan Pusat Statistik
Kabupaten Paser


Hotbel Purba, SST



PREFACE

***Paser Regency in Figures 2022**, is a publication published by BPS-Statistic of Paser Regency in the context of presentation of Sectoral Statistics to support regional development planning and main sectoral statistical indicators (core). This publication presents comprehensive data from various fields and descriptive reviews of the essentials of the respective fields. This book is intended to illustrate the development of Paser Regency.*

Paser Regency in Figures 2022, contains the main tables (core) and module tables. It has been attempted to present the latest data for all tables (2021). If last year's data is not yet available, some of these are presented with tentative tables based on existing documents and/or existing data series.

This publication has been made possible, thanks to the assistance and contributions of various government institutions and private organizations. To all those who have provided assistance, we extend our appreciation and greatest gratitude.

Although this publication has been well prepared, there may still be shortcomings and errors. For further improvements, we are very open and grateful for any responses and suggestions.

*Paser, February 2022
Chief Statiscian of
Paser Regency*

*
Hotbel Purba, SST*

DAFTAR ISI / CONTENTS

	Halaman <i>Page</i>
Kata Pengantar	vii
Preface	viii
Daftar Isi / Contents	ix
Daftar Tabel / List of Tables	xi
Daftar Gambar / List of Figures	xxxvii
1. Geografi dan Iklim/Geography and Climate	1
1.1 Keadaan Geografi/Geography Condition	9
1.2 Keadaan Iklim/Climate Condition	20
2. Pemerintahan/Government	27
2.1 Wilayah Administratif/Administrative Area.....	43
2.2 Pemilihan Umum/General Election.....	45
2.3 Sumber Daya Manusia/Human Resources	51
2.4 Keuangan Daerah/Local Finance.....	66
2.5 Pertanahan/Land Affairs	78
3. Penduduk Dan Ketenagakerjaan/Population And Employment	81
3.1 Penduduk/Population	93
3.2 Ketenagakerjaan/Employment	102
4. Sosial dan Kesejahteraan Rakyat/Social and Welfare	113
4.1 Pendidikan/Education	131
4.2 Kesehatan/Health	162
4.3 Kriminal/Crime.....	190
4.4 Agama Dan Sosial Lainnya/Religion And Other Social Affairs	203
4.5 Kemiskinan/Poverty.....	229
5. Pertanian, Peternakan, dan Perikanan/Agriculture, Forestry, Live-stock, and Fishery	231
5.1 Tanaman Pangan/Food Crops	247
5.2 Hortikultura/Horticulture	253
5.3 Perkebunan/Estate Crops.....	318
5.4 Peternakan/Livestock	330
5.5 Perikanan/Fishery	336
6. Pertambangan dan Energi/Mining and Energy	353
6.1 Pertambangan/Mining	359
6.2 Listrik dan Air Minum/Electricity and Water Supply	360

7. Pariwisata/Tourism	375
8. Transportasi dan Komunikasi/Transportation and Communication.	385
8.1 Transportasi/Transportation	392
8.2 Komunikasi/Communication	411
9. Perbankan dan Koperasi/Banking and Cooperative	415
9.1 Perbankan/Banking	423
9.2 Koperasi/Cooperative	431
10. Pengeluaran Penduduk dan Konsumsi Makanan/Population Expenditure and Consumption	437
11. Perdagangan/Trade	447
12. Sistem Neraca Regional/System of Regional Accounts	459
13. Perbandingan antar Kabupaten/Kota/Regency/Municipal Com- parison	479

DAFTAR TABEL / LIST OF TABLES

Halaman
Page

1. GEOGRAFI DAN IKLIM/GEOGRAPHY AND CLIMATE

1.1 KEADAAN GEOGRAFI/GEOGRAPHY CONDITION

- 1.1.1 Luas Daerah dan Jumlah Pulau Menurut Kecamatan di Kabupaten Paser, 2021
Total Area and Number of Islands by Subdistrict in Paser Regency, 2021 9
- 1.1.2 Tinggi Wilayah dan Jarak ke Ibukota di Kabupaten Paser, 2021
Altitude and Distance to the Capital in Paser Regency, 2021..... 11
- 1.1.3 Letak, Batas, dan Luas Kabupaten Paser, 2021
Location, Border and Area of Paser Regency, 2021..... 12
- 1.1.4 Koordinat Universal Transverse Mercator (UTM) dan Koordinat Geografi Tiap ibukota Kecamatan di Kabupaten Paser, 2021
Universal Transverse Mercator Coordinate and Geographic Coordinate Position of Subdistrict Capital in Paser Regency, 2021 13
- 1.1.5 Nama-Nama Sungai Menurut Kecamatan di Kabupaten Paser, 2021
Rivers by Subdistrict in Paser Regency, 2021 15
- 1.1.6 Nama-Nama Pegunungan Menurut Kecamatan di Kabupaten Paser, 2021
Mountains by Subdistrict in Paser Regency, 2021 18
- ### 1.2 KEADAAN IKLIM /CLIMATE CONDITION
- 1.2.1 Banyaknya Curah Hujan Kabupaten Paser Menurut Pos Pengamatan Dirinci Per Bulan (mili meter), 2021
Number of Rainfall in Selected Station by Month (milli meter) in Paser Regency, 2021 20
- 1.2.2 Banyaknya Hari Hujan Menurut Pos Pengamatan Dirinci Per Bulan di Kabupaten Paser, 2021
Number of Rain Days at Selected Station by Month in Paser Regency, 2021 23

2. PEMERINTAHAN/GOVERNMENT

2.1 WILAYAH ADMINISTRATIF/ADMINISTRATIVE AREA

- 2.1.1 Jumlah Desa¹/Kelurahan Menurut Kecamatan di Kabupaten Paser, 2017-2021
Number of Villages¹/Kelurahan by Subdistrict in Paser Regency, 2017-2021 43
- 2.1.2 Jumlah Kelurahan Menurut Kecamatan di Kabupaten Paser, 2017-2021
Number of Kelurahan by Subdistrict in Paser Regency, 2017-2021 44

2.2 PEMILIHAN UMUM/GENERAL ELECTION

- 2.2.1 Jumlah Anggota Dewan Perwakilan Rakyat Daerah Menurut Partai Politik dan Jenis Kelamin di Kabupaten Paser, 2021
Number of Members of The Regional House of Representatives by Political Parties and Sex in Paser Regency, 2021 45
- 2.2.2 Komposisi Personalia Pimpinan dan Keanggotaan Fraksi - Fraksi DPRD Kabupaten Paser Periode, 2021
Composition of Leader Personality and The Members of Fractions of Paser Regency Parllimentary Period, 2021 46
- 2.2.3 Banyaknya Peraturan Daerah, Surat Keputusan dan Surat Keputusan Pimpinan DPRD Kabupaten Paser, 2021
Number of Regional Acts, Representative Decisions and Chairman Representative Decisions of Paser Regency Parliamentary, 2021 47
- 2.2.4 Banyaknya Rapat-Rapat Komisi DPRD Kabupaten Paser, 2021
Number of Sessions of Paser Regency Parliamentary Commission, 2021 48
- 2.2.5 Banyaknya Persidangan DPRD Kabupaten Paser, 2021
Number of Representative Sessions of Paser Regency Parliamentary, 2021 49

2.3 SUMBER DAYA MANUSIA/HUMAN RESOURCES

- 2.3.1 Jumlah Pegawai Negeri Sipil Pemerintah Daerah Kabupaten Paser Menurut Jabatan dan Jenis Kelamin, Desember 2020 dan Desember 2021
Number of Civil Servants in Local Government of Paser Regency by Occupation and Sex, December 2020 and December 2021 51

2.3.2	Jumlah Pegawai Negeri Sipil Pemerintah Daerah Kabupaten Paser Menurut Tingkat Pendidikan dan Jenis Kelamin, Desember 2020 dan Desember 2021 <i>Number of Civil Servants in Local Government of Paser Regency by Educational Level and Sex, December 2020 and December 2021</i>	53
2.3.3	Jumlah Pegawai Negeri Sipil Pemerintah Daerah Kabupaten Paser Menurut Tingkat Kepangkatan dan Jenis Kelamin, Desember 2020 dan Desember 2021 <i>Number of Civil Servants in Local Government of Paser Regency by Hierarchy and Sex, December 2020 dan December 2021</i>	55
2.3.4	Jumlah Pegawai Negeri Sipil Pemerintah Daerah Kabupaten Paser Menurut Jenis Kelamin, 2016-2021 <i>Number of Civil Servants in Local Government of Paser Regency by Sex, 2016-2021</i>	57
2.3.5	Jumlah Pegawai Negeri Sipil Pemerintah Daerah Kabupaten Paser Menurut Dinas/Instansi Pemerintah dan Jenis Kelamin, 2021 <i>Number of Civil Servants in Local Government of Paser Regency by Institution/Office and Sex, 2021</i>	58
2.3.6	Jumlah Pegawai Negeri Sipil Pemerintah Daerah Kabupaten Paser Menurut Tingkat Pendidikan dan Golongan, Desember 2021 <i>Number of Civil Servants in Local Government of Paser Regency by Educational Level and Degree, December 2021</i>	63
2.3.7	Banyaknya Anggota Linmas Terlatih di Kabupaten Paser Menurut Kecamatan, 2021 <i>Number of Personel Mass Protection in Paser Regency by Subdistrict, 2021</i>	64
2.3.8	Organisasi Kemasyarakatan, LSM, dan OKP di Kabupaten Paser Dirinci Menurut Organisasi, 2017-2021 <i>Number of Ormas, LSM, and OKP in Paser Regency by Organization, 2017-2021</i>	65
2.4	KEUANGAN DAERAH/LOCAL FINANCE	
2.4.1	Anggaran Pendapatan Pemerintah Kabupaten Paser Menurut Jenis Pendapatan (ribu rupiah), 2018-2021 <i>Budget of Paser Regency Government Revenues by Kind of Revenues (thousand rupiahs), 2018–2021</i>	66
2.4.2	Realisasi Pendapatan Pemerintah Kabupaten Paser Menurut Jenis Pendapatan (ribu rupiah), 2018-2021 <i>Actual Paser Regency Government Revenues by Kind of Revenues (thousand rupiahs), 2018–2021</i>	68

2.4.3	Anggaran Belanja Pemerintah Kabupaten Paser Menurut Jenis Belanja (ribu rupiah), 2018-2021 <i>Budget of Paser Regency Government Expenditures by Kind of Expenditures (thousand rupiahs), 2018–2021</i>	70
2.4.4	Realisasi Belanja Pemerintah Kabupaten Paser Menurut Jenis Belanja (ribu rupiah), 2018-2021 <i>Actual Paser Regency Government Expenditures by Kind of Expenditures (thousand rupiahs), 2018–2021</i>	72
2.4.5	Ringkasan Anggaran Pemerintah Kabupaten Paser dan Realisasinya (rupiah), 2020-2021 <i>Paser Regency Government Budget and Realization (rupiahs), 2020-2021</i>	74
2.4.6	Target dan Realisasi Penerimaan Pajak Daerah di Kabupaten Paser (ribu rupiah), 2018 - 2021 <i>Target and Actual Receipt of Local Taxes in Paser Regency (thousand rupiahs), 2018 - 2021</i>	76
2.5	PERTANAHAN/LAND AFFAIRS	
2.5.1	Penghasilan Negara Yang Masuk Melalui Kantor Pertanahan Kabupaten Paser Dirinci Per Bulan (Rupiah), 2021 <i>Country Revenue from National Land Board Office of Paser Regency by Month (Rupiah), 2021</i>	78
2.5.2	Banyaknya Permohonan dan Penyelesaian Tentang Pertanahan di Kabupaten Paser, 2021 <i>Number of Applicant and Solving of Land Issue in Paser Regency, 2021</i>	79
3.	PENDUDUK DAN KETENAGAKERJAAN/POPULATION AND EMPLOYMENT	
3.1	PENDUDUK/POPULATION	
3.1.1	Penduduk, Laju Pertumbuhan Penduduk, Distribusi Persentase Penduduk, Kepadatan Penduduk, dan Rasio Jenis Kelamin Penduduk Menurut Kecamatan di Kabupaten Paser, 2020 dan 2021 <i>Population, Population Growth Rate, Percentage Distribution of Population, Population Density, and Sex Ratio by Subdistrict in Paser Regency, 2020 and 2021</i>	95

3.1.2	Jumlah Penduduk Menurut Jenis Kelamin dan Kecamatan di Kabupaten Paser, 2021 <i>Population by Sex and Sub District in Paser Regency, 2021</i>	98
3.1.3	Jumlah Penduduk Menurut Kelompok Umur dan Jenis Kelamin di Kabupaten Paser, 2021 <i>Population by Age Groups and Sex in Paser Regency, 2021</i>	99
3.1.4	Jumlah Penduduk Menurut Kelompok Usia Sekolah di Kabupaten Paser, 2021 <i>Population by School Age in Paser Regency, 2021</i>	100
3.1.5	Penduduk 10 Tahun Ke Atas Menurut Ijazah/STTB Tertinggi Yang Dimiliki Kabupaten Paser, 2021 <i>Population by The Age of Over 10 Years Old by Latest Education Acquired in Paser Regency, 2021</i>	101
3.1.6	Persentase Penduduk Menurut Kelompok Umur Produktif di Kabupaten Paser, 2021 <i>Percentage of Population by Productive Age in Paser Regency, 2021</i> ..	102
3.1.7	Banyaknya Penerbitan Akta Kependudukan Dirinci Per Bulan di Kabupaten Paser, 2021 <i>Number of Demography Documents Issued Per Month in Paser Regency, 2021</i>	103
3.2	KETENAGAKERJAAN/EMPLOYMENT	
3.2.1	Penduduk Berumur 15 Tahun Ke Atas Menurut Jenis Kegiatan Selama Seminggu yang Lalu dan Jenis Kelamin di Kabupaten Paser, 2021 <i>Population 15 Years of Age and Over by Type of Activity During The Previous Week and Sex in Paser Regency, 2021</i>	104
3.2.2	Penduduk Berumur 15 Tahun Ke Atas Menurut Pendidikan Tertinggi yang Ditamatkan dan Jenis Kegiatan Selama Seminggu yang Lalu di Kabupaten Paser, 2021 <i>Population 15 Years of Age and Over by Educational Attainment and Type of Activity During The Previous Week in Paser Regency, 2021</i>	105
3.2.3	Penduduk Berumur 15 Tahun Ke Atas yang Bekerja Selama Seminggu yang Lalu Menurut Status Pekerjaan Utama dan Jenis Kelamin di Kabupaten Paser, 2021 <i>Population 15 Years of Age and Over Who Worked During the Previous Week by Main Employment Status and Sex in Paser Regency, 2021</i>	107

3.2.4	Penduduk Berumur 15 Tahun Ke Atas yang Bekerja Selama Seminggu yang Lalu Menurut Jumlah Jam Kerja pada Pekerjaan Utama dan Jenis Kelamin di Kabupaten Paser, 2021 <i>Population 15 Years of Age and Over Who Worked During the Previous Week by Number of Working Hours on Main Industry and Sex in Paser Regency, 2021</i>	108
3.2.5	Penduduk Berumur 15 Tahun Ke Atas yang Bekerja Selama Seminggu yang Lalu Menurut Jumlah Jam Kerja Seluruhnya dan Jenis Kelamin di Kabupaten Paser, 2021 <i>Population 15 Years of Age and Over Who Worked During the Previous Week by Total Working Hours and Sex in Paser Regency, 2021</i>	109
3.2.6	Penduduk Berumur 15 Tahun Ke Atas yang Bekerja Selama Seminggu yang Lalu Menurut Kelompok Umur dan Jenis Kelamin di Kabupaten Paser, 2021 <i>Population 15 Years of Age and Over Who Worked During the Previous Week by Age Groups and Sex in Paser Regency, 2021</i>	110
3.2.7	Penduduk Berumur 15 Tahun Ke Atas yang Bekerja Selama Seminggu yang Lalu Menurut Lapangan Pekerjaan Utama dan Jenis Kelamin di Kabupaten Paser, 2021 <i>Population 15 Years of Age and Over Who Worked During the Previous Week by Main Industry and Sex in Paser Regency, 2021</i>	111
3.2.8	Banyaknya Pencari Kerja Terdaftar Menurut Tingkat Pendidikan Tertinggi yang Ditamatkan dan Jenis Kelamin di Kabupaten Paser, 2021 <i>Number of Registered Job Applicants by Educational Attainment and Sex in Paser Regency, 2021</i>	112
3.2.9	Banyaknya Pencari Kerja Menurut Tingkat Pendidikan Tertinggi yang Ditamatkan di Kabupaten Paser, 2021 <i>Number of Job Seekers by Educational Attainment in Paser Regency, 2021</i>	113
3.2.10	Banyaknya Pencari Kerja Menurut Golongan Umur di Kabupaten Paser, 2021 <i>Number of Job Seekers by Age Groups in Paser Regency, 2021</i>	114

4. SOSIAL DAN KESEJAHTERAAN RAKYAT/SOCIAL AND WELFARE

4.1 PENDIDIKAN /EDUCATION

- 4.1.1 Jumlah Sekolah, Guru¹, dan Murid Taman Kanak-Kanak (TK) di Bawah Kementerian Pendidikan dan Kebudayaan Menurut Kecamatan di Kabupaten Paser, 2020/2021 dan 2021/2022
Number of Schools, Teachers¹, and Pupils in Kindergarten Under The Ministry of Education and Culture by Sub District in Paser Regency, 2020/2021 and 2021/2022 133
- 4.1.2 Jumlah Sekolah, Guru, dan Murid Raudatul Athfal (RA) di Bawah Kementerian Agama Menurut Kecamatan di Kabupaten Paser, 2020/2021 dan 2021/2022
Number of Schools, Teachers, and Pupils in Raudatul Athfal (RA) Under The Ministry of Religious Affairs by Subdistrict in Paser Regency, 2020/2021 and 2021/2022..... 136
- 4.1.3 Jumlah Sekolah, Guru¹, dan Murid Sekolah Dasar (SD) di Bawah Kementerian Pendidikan dan Kebudayaan Menurut Kecamatan di Kabupaten Paser, 2020/2021 dan 2021/2022
Number of Schools, Teachers¹, and Pupils in Primary Schools Under The Ministry of Education and Culture by Sub District in Paser Regency, 2020/2021 and 2021/2022..... 137
- 4.1.4 Jumlah Sekolah, Guru, dan Murid Madrasah Ibtidaiyah (MI) di Bawah Kementerian Agama Menurut Kecamatan di Kabupaten Paser, 2020/2021 dan 2021/2022
Number of Schools, Teachers, and Pupils in Madrasah Ibtidaiyah (MI) Under The Ministry of Religious Affairs by Subdistrict in Paser Regency, 2020/2021 and 2021/2022..... 140
- 4.1.5 Jumlah Sekolah, Guru¹, dan Murid Sekolah Menengah Pertama (SMP) di Bawah Kementerian Pendidikan dan Kebudayaan Menurut Kecamatan di Kabupaten Paser, 2020/2021 dan 2021/2022
Number of Schools, Teachers¹, and Pupils in Lower Secondary Schools Under The Ministry of Education and Culture by Sub District in Paser Regency, 2020/2021 and 2021/2022 143
- 4.1.6 Jumlah Sekolah, Guru, dan Murid Madrasah Tsanawiyah (MTs) di Bawah Kementerian Agama Menurut Kecamatan di Kabupaten Paser, 2020/2021 dan 2021/2022
Number of Schools, Teachers, and Pupils in Madrasah Tsanawiyah (MTs) Under The Ministry of Religious Affairs by Subdistrict in Paser Regency, 2020/2021 and 2021/2022 146

4.1.7	Jumlah Sekolah, Guru ¹ , dan Murid Sekolah Menengah Atas (SMA) di Bawah Kementerian Pendidikan dan Kebudayaan Menurut Kecamatan di Kabupaten Paser, 2020/2021 dan 2021/2022 <i>Number of Schools, Teachers¹, and Pupils in Upper Secondary Schools Under The Ministry of Education and Culture by Sub District in Paser Regency, 2020/2021 and 2021/2022</i>	149
4.1.8	Jumlah Sekolah, Guru ¹ , dan Murid Sekolah Menengah Kejuruan (SMK) di Bawah Kementerian Pendidikan dan Kebudayaan Menurut Kecamatan di Kabupaten Paser, 2020/2021 dan 2021/2022 <i>Number of Schools, Teachers¹, and Pupils in Vocational High Schools Under The Ministry of Education and Culture by Sub District in Paser Regency, 2020/2021 and 2021/2022</i>	152
4.1.9	Jumlah Sekolah, Guru, dan Murid Madrasah Aliyah (MA) di Bawah Kementerian Agama Menurut Kecamatan di Kabupaten Paser, 2020/2021 dan 2021/2022 <i>Number of Schools, Teachers, and Pupils in Madrasah Aliyah (MA) Under The Ministry of Religious Affairs by Subdistrict in Paser Regency, 2020/2021 and 2021/2022</i>	155
4.1.10	Jumlah Desa ¹ /Kelurahan yang Memiliki Fasilitas Sekolah Menurut Kecamatan dan Tingkat Pendidikan di Kabupaten Paser, 2019 - 2021 <i>Number of Villages¹/Kelurahan Having Educational Facilities by Subdistrict and Educational Level in Paser Regency, 2019 - 2021</i>	158
4.1.11	Jumlah Perguruan Tinggi ¹ , Mahasiswa, dan Tenaga Edukatif (Negeri dan Swasta) di Kabupaten Paser, 2021 <i>Number of Universities¹, Pupils, Lecturers (State and Private) in Paser Regency, 2021</i>	161
4.1.12	Persentase Penduduk Usia 7–24 Tahun Menurut Jenis Kelamin, Kelompok Umur Sekolah, dan Partisipasi Sekolah di Kabupaten Paser, 2021 <i>Percentage of Population Aged 7-24 Years by Sex, Age Group, and School Participation in Paser Regency, 2021</i>	162
4.1.13	Angka Partisipasi Murni (APM) dan Angka Partisipasi Kasar (APK) Menurut Jenjang Pendidikan di Kabupaten Paser, 2021 <i>Net Enrollment Rate and Gross Enrollment Rate by Educational Level in Paser Regency, 2021</i>	163

4.2 KESEHATAN/HEALTH

- 4.2.1 Jumlah Desa/Kelurahan Yang Memiliki Sarana Kesehatan Menurut Kecamatan di Kabupaten Paser, 2018 - 2020
Number of Villages Having Health Facilities by Subdistrict in Paser Regency, 2018-2020 164
- 4.2.2 Jumlah Tenaga Kesehatan¹ Menurut Kecamatan di Kabupaten Paser, 2021
Number of Medical Personnel by Sub District in Paser Regency, 2021 167
- 4.2.3 Jumlah Rumah Sakit Umum, Rumah Sakit/Rumah Bersalin, Puskesmas, Klinik/Balai Kesehatan, Posyandu, dan Polindes Menurut Kecamatan di Kabupaten Paser, 2020 dan 2021
Number of General Hospital, Maternity Hospital and Public Health Center, Medical Clinic, Integrated Service Post, Village maternity Cottage by Sub District in Paser Regency, 2020 dan 2021 168
- 4.2.4 Jumlah Dokter Spesialis, Dokter Umum, dan Dokter Gigi Menurut Sarana Pelayanan Kesehatan di Kabupaten Paser, 2021
Number of Specialist Doctor, Generalist Doctor, and Dentist by Type of Health Facility in Paser Regency, 2021 171
- 4.2.5 Banyaknya Tenaga Kesehatan di Dinas Kesehatan Kabupaten Paser Menurut Unit Kerja, 2021
Number of Health Personel at Health Service in Paser Regency, 2021. 172
- 4.2.6 Banyaknya Tenaga Kesehatan menurut Kualifikasi Pendidikan di RSUD Panglima Sebaya, 2019 - 2021
Number of Health Personel by Education Qualified at Panglima Sebaya Hospital, 2019 - 2021 174
- 4.2.7 Banyaknya Posyandu, Kader Aktif, dan Rata-Rata Kader Posyandu di Kabupaten Paser, 2021
Number of Integrated Service Station, Aktive Cadre and Rate Cadre by Integrated Service Station, in Paser Regency, 2021 178
- 4.2.8 Banyaknya Sasaran dan Bayi Diimunisasi Menurut Puskesmas di Kabupaten Paser, 2021
Number of Immunited Baby and Target by Public Health Centre and Hospital in Paser Regency, 2021 179
- 4.2.9 Jumlah Remaja Usia 15-24 Tahun yang Mendapat Penyuluhan Tentang Kesehatan Reproduksi (Kespro), HIV/AIDS, dan Keluarga Berencana (KB) Menurut Kecamatan di Kabupaten Paser, 2021
Number of Young People Aged 15 - 24 Who Had Counselling on Reproductive Health, HIV/AIDS, and Family Planning by Sub District in Paser Regency, 2021 180

4.2.10	Jumlah Klinik Keluarga Berencana (KKB) dan Pos Pelayanan Keluarga Berencana Desa (PPKBD) Menurut Kecamatan di Kabupaten Paser, 2021 <i>Number of Family Planning Clinics and Village Family Planning Service Units by Sub District in Paser Regency, 2021</i>	181
4.2.11	Jumlah Pasangan Usia Subur dan Peserta KB Aktif Menurut Kecamatan di Kabupaten Paser, 2021 <i>Number of Eligible Couples and Family Planning Participants by Sub District in Paser Regency, 2021</i>	182
4.2.12	Jumlah Kasus HIV/AIDS, IMS, DBD, Diare, TB, dan Malaria Menurut Kecamatan di Kabupaten Paser, 2021 <i>Number of Cases of HIV/AIDS, Sexually Transmitted Infection, Dengue Fever, Tuberculosis (TB) and Malaria by Sub District in Paser Regency, 2021</i>	184
4.2.13	Jumlah Kasus 10 Penyakit Terbanyak di Kabupaten Paser, 2021 <i>Number of Cases of the 10 Most Diseases in Paser Regency, 2021</i>	185
4.2.14	Banyaknya Penderita 10 Penyakit Pada Penderita Rawat Jalan di RSUD Panglima Sebaya Kabupaten Paser, 2021 <i>The Number of Outpatients with 10 Diseases in the Panglima Sebaya Hospital Paser Regency, 2021</i>	186
4.2.15	Banyaknya Penderita 10 Penyakit Pada Penderita Rawat Inap di RSUD Panglima Sebaya Kabupaten Paser, 2021 <i>The Number of Inpatients with 10 Diseases in the Panglima Sebaya Hospital Paser Regency, 2021</i>	187
4.2.16	Banyaknya Kunjungan Pasien Rawat Jalan di RSUD Panglima Sebaya Kabupaten Paser dirinci Per Bulan, 2021 <i>Number of Outpatient Visits at the Panglima Sebaya Hospital Paser Regency by Month, 2021</i>	188
4.2.17	Jumlah Kunjungan Pasien Rawat Inap di RSUD Panglima Sebaya Kabupaten Paser dirinci Perbulan, 2021 <i>Number of Inpatient Visits at the Panglima Sebaya Hospital Paser Regency by Month, 2021</i>	189
4.2.18	Banyaknya Kamar dan Tempat Tidur Rawat Inap di Rumah Sakit Umum Panglima Sebaya, 2021 <i>Number of Rooms and Beds in Panglima Sebaya Hospital, 2021</i>	191

4.3	KRIMINAL CRIME	
4.3.1	Banyaknya Pelanggaran dan Kecelakaan Lalu Lintas di Kabupaten Paser, 2021 <i>Number of Traffic Violation and Accident in Paser Regency, 2021</i>	192
4.3.2	Banyaknya Kejahatan Kriminal Umum yang Terjadi Per Bulan di Kabupaten Paser, 2021 <i>Number of General Crime by Month in Paser Regency, 2021</i>	193
4.3.3	Banyaknya Kejahatan Kriminal Umum dan Kriminal Khusus Yang Terjadi Menurut Jenisnya di Kabupaten Paser, 2021 <i>Number of General Crime and Special Crime by Kind of Cases in Paser Regency, 2021</i>	194
4.3.4	Jumlah Kejahatan Kriminal Umum dan Kriminal Khusus Menurut Kantor Kepolisian di Kabupaten Paser, 2021 <i>Number of Traffic Violation and Accident in Paser Regency, 2021</i>	196
4.3.5	Banyaknya Perkara dan Terdakwa Tindak Pidana yang Diterima dan Diselesaikan Dirinci Per Bulan di Kabupaten Paser, 2021 <i>Number of Cases and Defendats, Accepted and Convicted by Month, in Paser Regency, 2021</i>	197
4.3.6	Jumlah Terdakwa yang Diselesaikan Menurut Kelompok Umur dan Bulan di Kabupaten Paser, 2021 <i>Number of Defendant Based on Conviction of Civil Court by Age Group and Month in Paser Regency, 2021</i>	199
4.3.7	Banyaknya Rol/Pelanggaran yang Diterima dan Diselesaikan Dirinci Per Bulan di Kabupaten Paser, 2021 <i>Number of Rule, Accepted and Convicted by Month in Paser Regency, 2021</i>	200
4.3.8	Banyaknya Tambahan Narapidana Menurut Lamanya Ditahan Dirinci Perbulan Di Kabupaten Paser Tahun, 2021 <i>Number of Additional Prisoners Based on Court Vonis by Type of Sentence and Month in Paser Regency, 2021</i>	201
4.3.9	Banyaknya Tambahan Narapidana/Tahanan Menurut Kelompok Usia dan Jenis Kelamin Dirinci Perbulan Di Kabupaten Paser Tahun, 2021 <i>Number of Additional Prisoners by Age Group and Sex by Month in Paser Regency, 2021</i>	202

4.3.10	Banyaknya Tambahan Narapidana/Tahanan Menurut Jenis Tindak Pidana Dirinci Per Bulan di Kabupaten Paser, 2021 <i>Number of Additional Prisoners by Type of Crime per Month, in Paser Regency, 2021</i>	204
4.4	AGAMA DAN SOSIAL LAINNYA/RELIGION AND OTHER SOCIAL AFFAIRS	
4.4.1	Jumlah Penduduk Menurut Kecamatan dan Agama yang Dianut di Kabupaten Paser, 2021 <i>Population by Sub District and Religion in Paser Regency, 2021</i>	205
4.4.2	Jumlah Tempat Peribadatan Menurut Kecamatan di Kabupaten Paser, 2021 <i>Number of Worship Facilities by Subdistrict in Paser Regency, 2021</i>	206
4.4.3	Jumlah Desa/Kelurahan yang Mengalami Bencana Alam ¹ Menurut Kecamatan di Kabupaten Paser, 2019 - 2020 <i>Number of Villages that Had Natural Disaster¹ in Paser Regency, 2019 - 2020</i>	207
4.4.4	Banyaknya Nikah Menurut Kecamatan di Kabupaten Paser, 2021 <i>Number of Marriages by Sub District in Paser Regency, 2021</i>	210
4.4.5	Banyaknya Akta Cerai yang Dikeluarkan Pengadilan Agama Tanah Grogot Menurut Kecamatan dan Jenis Cerai, 2021 <i>Number of Divorce Certificate Issued by Religious Court of Tanah Grogot by Sub District and Type of Divorce, 2021</i>	211
4.4.6	Banyaknya Perceraian yang Diputus Pengadilan Agama Tanah Grogot Menurut Faktor Penyebab, 2021 <i>Number of Divorce by Religious Court of Tanah Grogot by Factor's, 2021</i>	212
4.4.7	Banyaknya Perkara yang Diterima Menurut Jenis dan Bulan di Kabupaten Paser, 2021 <i>Number of Cases Which Accepted by Religious Court by Type and Month in Paser Regency, 2021</i>	214
4.4.8	Banyaknya Perkara yang Diputuskan Menurut Jenis Perkara dan Bulan di Kabupaten Paser, 2021 <i>Number of Cases Which Convicted by Religious Court by Type of Cases and Month in Paser Regency, 2021</i>	218
4.5	KEMISKINAN/POVERTY	
4.5.1	Garis Kemiskinan, Jumlah, dan Persentase Penduduk Miskin di Kabupaten Paser, 2013–2021 <i>Poverty Line, Number, and Percentage of Poor People in Paser Regency, 2013–2021</i>	223

4.5.2	Indeks Kedalaman Kemiskinan dan Indeks Keparahan Kemiskinan di Kabupaten Paser, 2013–2020 <i>Poverty Gap Index and Poverty Severity Index in Paser Regency, 2013–2020</i>	224
4.5.3	Komponen Indeks Pembangunan Manusia Kabupaten Paser, 2019–2021 <i>Human Development Index Component of Paser Regency, 2019–2021</i>	225

5. PERTANIAN, PETERNAKAN, DAN PERIKANAN/AGRICULTURE, FORESTRY, LIVESTOCK, AND FISHERY

5.1 TANAMAN PANGAN/FOOD CROPS

5.1.1	Luas Lahan Sawah Menurut Kecamatan dan Jenis Pengairan di Kabupaten Paser (ha), 2021 <i>Area of Wetland by Subdistrict and Type of Irrigation in Paser Regency (ha), 2021</i>	243
5.1.2	Luas Lahan Tegal/Kebun, Ladang/Huma, dan Lahan yang Sementara Tidak Diusahakan Menurut Kecamatan di Kabupaten Paser (ha), 2021 <i>Area of Dry Field/Garden, Shifting Cultivation, Land and Temporarily Unused Land by Subdistrict in Paser Regency (ha), 2021</i>	244
5.1.3	Luas Panen Padi Sawah dan Padi Ladang Menurut Kecamatan di Kabupaten Paser (ha), 2021 <i>Harvested Area of Wetland and Dryland Paddy by Subdistrict in Paser Regency (ha), 2021</i>	245
5.1.4	Luas Panen Jagung, Kedelai, Kacang Tanah, Kacang Hijau, Ubi Kayu, Ubi Jalar Menurut Kecamatan di Kabupaten Paser (ha), 2021 <i>Harvested Area of Maize, Soybean, Peanut, Mungbean, Cassava, and Sweet Potato by Subdistrict in Paser Regency (ha), 2021</i>	246
5.1.5	Luas Lahan Sawah Menurut Kecamatan dan Penggunaan Lahan di Kabupaten Paser (ha), 2021 <i>Wetland Area by Subdistrict and Land Use in Paser Regency (ha), 2021</i>	248

5.2 HORTIKULTURA/HORTICULTURE

5.2.1	Luas Panen Tanaman Sayuran Menurut Kecamatan dan Jenis Tanaman di Kabupaten Paser, 2020 dan 2021 <i>Harvested Area of Vegetables by Subdistrict and Kind of Plant in Paser Regency, 2020 and 2021</i>	249
-------	--	-----

5.2.2	Produksi Tanaman Sayuran Menurut Kecamatan dan Jenis Tanaman di Kabupaten Paser, 2020 dan 2021 <i>Production of Vegetables by Subdistrict and Kind of Plant in Paser Regency, 2020 and 2021</i>	258
5.2.3	Luas Panen Tanaman Sayuran dan Buah–Buahan Semusim Menurut Jenis Tanaman, 2020 dan 2021 <i>Harvested Area of Seasonal Vegetables and Fruits by Kind of Plant, 2020 and 2021</i>	267
5.2.4	Produksi Tanaman Sayuran dan Buah–Buahan Semusim Menurut Jenis Tanaman, 2020 dan 2021 <i>Production of Seasonal Vegetables and Fruits by Kind of Plant, 2020 and 2021</i>	269
5.2.5	Luas Panen Tanaman Biofarmaka Menurut Kecamatan dan Jenis Tanaman di Kabupaten Paser, 2020 dan 2021 <i>Harvested Area of Medicinal Plants by Subdistrict and Kind of Plant in Paser Regency, 2020 and 2021</i>	271
5.2.6	Produksi Tanaman Biofarmaka Menurut Kecamatan dan Jenis Tanaman di Kabupaten Paser, 2020 dan 2021 <i>Production of Medicinal Plants by Subdistrict and Kind of Plant in Paser Regency, 2020 and 2021</i>	276
5.2.7	Luas Panen Tanaman Biofarmaka Menurut Jenis Tanaman, 2020 dan 2021 <i>Harvested Area of Medicinal Plants by Kind of Plant, 2020 and 2021</i> .	281
5.2.8	Produksi Tanaman Biofarmaka Menurut Jenis Tanaman, 2020 dan 2021 <i>Production of Medicinal Plants by Kind of Plant, 2020 and 2021</i>	282
5.2.9	Luas Panen Tanaman Hias Menurut Kecamatan dan Jenis Tanaman di Kabupaten Paser, 2020 dan 2021 <i>Harvested Area of Ornamental Plants by Subdistrict and Kind of Plant in Paser Regency, 2020 and 2021</i>	283
5.2.10	Produksi Tanaman Hias Menurut Kecamatan dan Jenis Tanaman di Kabupaten Paser (tangkai), 2020 dan 2021 <i>Production of Ornamental Plants by Sub District and Kind of Plant in Paser Regency (stalks), 2020 and 2021</i>	291
5.2.11	Luas Panen Tanaman Hias Menurut Jenis Tanaman, 2020 dan 2021 <i>Harvested Area of Ornamental Plants by Kind of Plant, 2020 and 2021</i>	299
5.2.12	Produksi Tanaman Hias Menurut Jenis Tanaman, 2020 dan 2021 <i>Production of Ornamental Plants by Kind of Plant, 2020 and 2021</i>	301

5.2.13	Produksi Buah-buahan Menurut Jenis Tanaman Menurut Kecamatan di Kabupaten Paser, 2020 dan 2021 <i>Production of Fruits by Kind of Plant by Subdistrict in Paser Regency, 2020 and 2021</i>	303
5.2.14	Produksi Buah–Buahan dan Sayuran Tahunan Menurut Jenis Tanaman, 2020 dan 2021 <i>Production of Annual Fruits and Vegetables by Kind of Plant, 2020 and 2021</i>	312
5.3	PERKEBUNAN/ESTATE CROPS	
5.3.1	Luas Areal Tanaman Perkebunan Menurut Kecamatan dan Jenis Tanaman di Kabupaten Paser (ha), 2020 dan 2021 <i>Planted Area of Estate Crops by Subdistrict and Type of Crops in Paser Regency (ha), 2020 and 2021</i>	314
5.3.2	Produksi Perkebunan Menurut Kecamatan dan Jenis Tanaman di Kabupaten Paser (ribu ton), 2020 dan 2021 <i>Production of Estate Crops by Sub District and Type of Crops in Paser Regency (thousand ton), 2020 dan 2021</i>	316
5.3.3	Luas Areal Perkebunan Menurut Jenis Tanaman di Kabupaten Paser (ha), 2021 <i>Planted Area of Estate by Kind of Plants in Paser Regency (ha), 2021..</i>	320
5.3.4	Luas Areal Perkebunan Rakyat Menurut Jenis Tanaman di Kabupaten Paser (ha), 2021 <i>Planted Area of Smallholder Estate by Type of Crops in Paser Regency (ha), 2021</i>	321
5.3.5	Luas Areal Perkebunan Besar Negara (PTP) Menurut Jenis Tanaman di Kabupaten Paser (ha), 2021 <i>Planted Area of Government Estate (PTP) by Type of Crops in Paser Regency (ha), 2021</i>	322
5.3.6	Luas Areal Perkebunan Besar Swasta (PBS) Menurut Jenis Tanaman di Kabupaten Paser (ha), 2021 <i>Planted Area of Private Estate by Kind of Plants in Paser Regency (ha), 2021</i>	323
5.4	PETERNAKAN/LIVESTOCK	
5.4.1	Populasi Ternak Menurut Kecamatan dan Jenis Ternak di Kabupaten Paser (ekor), 2021 <i>Livestock Population by Sub District and Kind of Livestock in Paser Regency (head), 2021</i>	324

5.4.2	Populasi Unggas Menurut Kecamatan dan Jenis Unggas di Kabupaten Paser, 2021 <i>Poultry Population by Subdistrict and Kind of Poultry in Paser Regency, 2021</i>	326
5.4.3	Banyaknya Ternak Yang Dipotong di Kabupaten Paser, 2017 - 2021 <i>Number of Livestock Slaughtered in Paser Regency, 2017 - 2021</i>	327
5.4.4	Banyaknya Ternak yang Lahir dan Mati di Kabupaten Paser (ekor), 2021 <i>Number of Born and Death Livestock in Paser Regency (head), 2021</i> .	328
5.4.5	Produksi Telur Unggas di Kabupaten Paser (butir), 2016 - 2021 <i>Production of Poultry Eggs in Paser Regency, 2016 - 2021</i>	329
5.5	PERIKANAN/FISHERY	
5.5.1	Jumlah Rumah Tangga Perikanan Tangkap Menurut Kecamatan dan Subsektor di Kabupaten Paser, 2020 dan 2021 <i>Number of Fish Capture Households by Subdistrict and Subsector in Paser Regency, 2020 and 2021</i>	330
5.5.2	Produksi Perikanan Tangkap Menurut Kecamatan dan Subsektor di Kabupaten Paser (ton), 2020 dan 2021 <i>Production of Fish Capture by Subdistrict and Subsector in Paser Regency (ton), 2020 and 2021</i>	331
5.5.3	Jumlah Rumah Tangga Perikanan Budidaya Menurut Kecamatan dan Jenis Budidaya di Kabupaten Paser, 2021 <i>Number of Aquaculture Households by Subdistrict and Type of Aquaculture in Paser Regency, 2021</i>	332
5.5.4	Produksi Perikanan Budidaya Menurut Kecamatan dan Subsektor di Kabupaten Paser (ton), 2021 <i>Production of Aquaculture by Subdistrict and Subsector in Paser Regency (ton), 2021</i>	334
5.5.5	Luas Budi Daya Tambak dan Kolam Air Tawar Menurut Kecamatan (ha) di Kabupaten Paser, 2021 <i>Area of Brackish Water Pond and Fresh Water Pond by Subdistrict (ha) in Paser Regency, 2021</i>	336
5.5.6	Banyaknya Perahu/Kapal Penangkap Ikan Perairan Air Laut Menurut Kecamatan dan Jenis Kapal di Kabupaten Paser, 2021 <i>Number of Marine Fishing Boats by Subdistrict and Type of Boards in Paser Regency, 2021</i>	338

5.5.7	Banyaknya Perahu/Kapal Penangkap Ikan Perairan Air Laut Menurut Kecamatan dan Jenis Kapal di Kabupaten Paser, 2021 <i>Number of Marine Fishing Boats by Subdistrict and Type of Boards in Paser Regency, 2021</i>	340
5.5.8	Banyaknya Alat Penangkap Ikan Perikanan Laut Menurut Kecamatan di Kecamatan Paser, 2021 <i>Number of Marine Fishing Apparel by Subdistrict, in Paser Regency, 2021</i>	341

6. PERTAMBANGAN DAN ENERGI/MINING AND ENERGY

6.1 PERTAMBANGAN/MINING

6.1.1	Produksi Batubara Kabupaten Paser, 2015-2021 <i>Production of Coal In Paser Regency, 2015-2021</i>	349
-------	---	-----

6.2 LISTRIK DAN AIR MINUM/ELECTRICITY AND WATER SUPPLY

6.2.1	Daya Terpasang, Produksi, dan Distribusi Listrik PT. PLN (Persero) pada Cabang/Ranting PLN Menurut Kecamatan di Kabupaten Paser, 2021 <i>Installed Electricity Power, Production, and Distribution of PT. PLN (Persero) at PLN Branch by Subdistrict in Paser Regency, 2021</i>	350
6.2.2	Jumlah Pelanggan Listrik Menurut Ranting/Sub Ranting PLN di Kabupaten Paser, 2017-2021 <i>Number of Electricity Customers by PLN's Sub Branch/Units in Paser Regency, 2017-2021</i>	351
6.2.3	Banyaknya Pelanggan Listrik dan Kapasitas Tersambung Menurut Ranting/Sub Ranting PLN di Kabupaten Paser, 2021 <i>Number of Costumer Electricity and Installed Capacity by PLN's Sub Branch/Units in Paser Regency, 2021</i>	352
6.2.4	Banyaknya Pelanggan dan Daya Tersambung Pada PLN Dirinci per Bulan di Kabupaten Paser, 2021 <i>Number of Costumer and Connected Energy at Branch and Sub Branch of Energy Supplier in a Month in Paser Regency, 2021</i>	353
6.2.5	Banyaknya Pemasangan Baru dan Penambahan Daya Listrik PLN di Kabupaten Paser, 2021 <i>Number of New Installment and Increase of Energy Supplier of Paser Regency, 2021</i>	354

6.2.6	Jumlah Pelanggan Air yang Disalurkan Menurut Kecamatan di Kabupaten Paser, 2021 <i>Number of Customers and Distributed Water by Sub District in Paser Regency, 2021</i>	355
6.2.7	Produksi Air Minum PDAM (m ³) di Kabupaten Paser, 2021 <i>Productivity of Water Supply Establishments (m³) in Paser Regency, 2021</i>	356
6.2.8	Kapasitas Air Minum PDAM (liter/detik) di Kabupaten Paser, 2021 <i>Capacity of Water Supply Establishments (liter/sec) in Paser Regency, 2021</i>	358
6.2.9	Banyaknya Pelanggan Air Minum PDAM Dirinci Perbulan di Kabupaten Paser, 2021 <i>Number of Customer Water Supply Establishment per Month in Paser Regency, 2021</i>	360
6.2.10	Distribusi Air Minum PDAM (m ³) di Kabupaten Paser, 2021 <i>Distribution of Water Suply Establishments (m³) in Paser Regency, 2021</i>	362
6.2.11	Distribusi Air Minum PDAM (m ³) di Kabupaten Paser, 2021 <i>Distribution of Water Suply Establishments (m³) in Paser Regency, 2021</i>	364

7. PARIWISATA/TOURISM

7.1	Jumlah Rumah Makan/Restoran Menurut Kecamatan di Kabupaten Paser, 2017-2021 <i>Number of Restaurant by Sub District in Paser Regency, 2017-2021</i>	373
7.2	Jumlah Pengunjung Menurut Tempat Obyek Wisata/Rekreasi di Kabupaten Paser, 2017-2021 <i>Number of Visitors According to Tourist/Recreation Places in Paser Regency, 2017-2021</i>	374

8. TRANSPORTASI DAN KOMUNIKASI/TRANSPORTATION AND COMMUNICATION

8.1 TRANSPORTASI/TRANSPORTATION

8.1.1	Panjang Jalan Menurut Tingkat Kewenangan Pemerintahan di Kabupaten Paser (km), 2018-2021 <i>Length of Roads by Level of Government Authority in Paser Regency (km), 2018-2021</i>	392
-------	--	-----

8.1.2	Panjang Jalan dengan Tingkat Kewenangan Pemerintahan Kabupaten Menurut Kecamatan di Kabupaten Paser (km), 2021 <i>Length of Roads with Level of Regency Government Authority by Subdistrict in Paser Regency (km), 2021</i>	393
8.1.3	Panjang Jalan dengan Tingkat Kewenangan Pemerintahan Kabupaten Menurut Jenis Permukaan Jalan (km) di Kabupaten Paser, 2018-2021 <i>Length of Roads with Level of Regency Government Authority by Type of Road Surface in Paser Regency (km), 2018-2021</i>	394
8.1.4	Panjang Jalan dengan Tingkat Kewenangan Pemerintahan Kabupaten Menurut Kecamatan di Kabupaten Paser (km), 2021 <i>Length of Roads with Level of Regency Government Authority by Subdistrict in Paser Regency (km), 2021</i>	395
8.1.5	Panjang Jalan dengan Tingkat Kewenangan Pemerintahan Kabupaten Menurut Kondisi Jalan di Kabupaten Paser (km), 2018-2020 <i>Length of Roads with Level of Regency Government Authority by Road Condition in Paser Regency (km), 2018-2020</i>	396
8.1.6	Panjang Jalan dengan Tingkat Kewenangan Pemerintahan Kabupaten Menurut Kecamatan dan Kondisi Jalan di Kabupaten Paser (km), 2021 <i>Length of Roads with Level of Regency Government Authority by Subdistrict and Road Condition in Paser Regency (km), 2021</i>	397
8.1.7	Banyaknya Kendaraan Bermotor yang Wajib Uji Menurut Jenis Kendaraan di Kabupaten Paser, 2017 - 2020 <i>Number of Motorized Vehicles Tested by Kind of Motor Vehicles in Paser Regency, 2017 - 2020</i>	398
8.1.8	Banyaknya Kendaraan Bermotor yang Terdaftar Pada Satlantas Kabupaten Paser menurut Jenis Kendaraan, 2021 <i>Number of Motor Vehicles Registered at Police of Paser Regency by Type of Vehicle, 2021</i>	399
8.1.9	Banyaknya Barang Yang Dibongkar Di Pelabuhan Kabupaten Paser (ton/m ³), 2021 <i>Number of Cargo Unloaded in The Port of Paser Regency (ton/m³), 2021</i>	401
8.1.10	Banyaknya Barang Yang Dimuat Di Pelabuhan Kabupaten Paser (ton/m ³), 2021 <i>Number of Cargo Loaded in The Port of Paser Regency (ton/m³), 2021</i>	404

8.1.11	Banyaknya Kendaraan dan Penumpang Bus Umum Trayek Samarinda-Banjarmasin Yang Berangkat/Tiba di Terminal Kuaro Kabupaten Paser, 2021 <i>Number of Cars and Passengers of Samarinda - Banjarmasin Route Leave and Come Through Kuaro Terminal, in Paser Regency, 2021</i>	407
8.1.12	Banyaknya Kendaraan dan Penumpang Bus Umum Trayek Tanah Grogot-Penajam Yang Berangkat/Tiba Terminal Tepian Batang Kabupaten Paser, 2021 <i>Number of Cars and Passengers of Tanah Grogot-Penajam Route Leave and Come Trough Tepian Batang Terminal in Paser Regency, 2021</i>	408
8.1.13	Banyaknya Kendaraan dan Penumpang Colt/MPU Penajam Yang Berangkat/Tiba di Terminal Tepian Batang Kabupaten Paser, 2021 <i>Number of Cars and Colt Passengers of Penajam Route Through Tepian Batang Terminal, in Paser Regency, 2021</i>	409
8.1.14	Banyaknya Kendaraan dan Penumpang Umum/Angdes Yang Berangkat/Tiba di Terminal Tanah Grogot Kabupaten Paser, 2021 <i>Number of Cars and Angdes Passengers Though Tanah Grogot Terminal in Paser Regency, 2021</i>	410
8.1.15	Banyaknya Kendaraan dan Penumpang Umum Trayek Tanah Grogot-Kuaro-Muara Komam Yang Berangkat/Tiba di Terminal Kuaro Kabupaten Paser, 2021 <i>Number of Public Vehicles and Passengers By Route Tanah Grogot-Kuaro-Muara Komam Leaving From/Entering To Kuaro Terminal Paser Regency, 2021</i>	411
8.2	KOMUNIKASI/COMMUNICATION	
8.2.1	Jumlah Kantor Pos Pembantu Menurut Kecamatan di Kabupaten Paser, 2017–2021 <i>Number of Post Offices Subsidiaries by Subdistrict in Paser Regency, 2017–2021</i>	412
8.2.2	Banyaknya Pelayanan Jasa Melalui Kantor Pos atau Pos Pembantu di Kabupaten Paser, 2021 <i>Number of Services at General Post Office/Auxiliary Post Office in Paser Regency, 2021</i>	413

8.2.3	Banyaknya Surat Pos dan Paket Pos Melalui Kantor Pos atau Pos Pembantu di Kabupaten Paser, 2021 <i>Number of Post Letters and Post Parcel of Post Office/Auxiliary Postin in Paser Regency, 2021</i>	414
-------	---	-----

9. PERBANKAN DAN KOPERASI/BANKING AND COOPERATIVE

9.1 PERBANKAN/BANKING

9.1.1	Posisi Simpanan Masyarakat (Rupiah dan Valuta Asing) pada Bank Umum dan BPR Menurut Jenis Simpanan di Kabupaten Paser (juta rupiah), 2017-2021 <i>Outstanding of Private Deposits of Commercial and Rural Banks (Rupiah and Foreign Exchange) by Type of Deposit in Paser Regency (million rupiahs), 2017-2021</i>	425
9.1.2	Posisi Pinjaman Rupiah dan Valuta Asing yang Diberikan Bank Umum dan BPR Menurut Sektor Ekonomi di Kabupaten Paser (juta rupiah), 2018-2021 <i>Outstanding of Loans in Rupiahs and Foreign Exchange of Commercial and Rural Banks by Economic Sectors in Paser Regency (million rupiahs), 2018-2021</i>	426
9.1.3	Posisi Pinjaman Rupiah dan Valuta Asing yang Diberikan Bank Umum dan BPR Menurut Jenis Penggunaan di Kabupaten Paser (jutarupiah), 2018-2021 <i>Outstanding of Loans in Rupiahs and Foreign Exchange of Commercial and Rural Banks by Type of Loans in Paser Regency (million rupiahs), 2018-2021</i>	428
9.1.4	Posisi Kredit Usaha Mikro, Kecil, dan Menengah (UMKM) yang Diberikan Bank Umum Menurut Kriteria Usaha di Kabupaten Paser (juta rupiah), 2018-2021 <i>Outstanding of Commercial Banks Credits to Micro, Small, and Medium Scale Enterprises (MSMEs) in Paser Regency (million rupiahs), 2018-2021</i>	429
9.1.5	Posisi Kredit Usaha Mikro, Kecil, dan Menengah (UMKM) yang Diberikan Bank Umum Menurut Jenis Penggunaan di Kabupaten Paser (juta rupiah), 2018-2021 <i>Outstanding of Commercial Banks Credits to Micro, Small, and Medium Scale Enterprises (MSMEs) by Type of Credits in Paser Regency (million rupiahs), 2018-2021</i>	430

9.1.6	Posisi Kredit Mikro, Kecil, dan Menengah yang Diberikan Bank Umum Menurut Sektor Ekonomi di Kabupaten Paser (juta rupiah), 2018-2021 <i>Outstanding of Commercial Banks Credits to Micro, Small, and Medium Scale Enterprise by Economic Sectors in Paser Regency (million rupiahs), 2018-2021</i>	431
-------	---	-----

9.2 KOPERASI/COOPERATIVE

9.2.1	Banyaknya Koperasi Menurut Jenisnya di Kabupaten Paser, 2021 <i>Number of Cooperatives by Type in Paser Regency, 2021</i>	433
9.2.2	Jumlah Koperasi Aktif Menurut Kecamatan di Kabupaten Paser, 2018-2021 <i>Number of Active Cooperative by Subdistrict in Paser Regency, 2018-2021</i>	435
9.2.3	Jumlah Koperasi Menurut Jenis Koperasi dan Kecamatan di Kabupaten Paser, 2021 <i>Number of Cooperatives by Type of Cooperative and Subdistrict in Paser Regency, 2021</i>	436
9.2.4	Banyaknya Simpanan Anggota Koperasi Menurut Kecamatan (rupiah) di Kabupaten Paser, 2021 <i>Number of Member Deposits of Cooperatives by Subdistrict (rupiahs) in Paser Regency, 2021</i>	437
9.2.5	Banyaknya Modal Luar Koperasi Menurut Kecamatan (rupiah) di Kabupaten Paser, 2021 <i>Number of Out Capital of Cooperatives by Subdistrict (rupiahs) in Paser Regency, 2021</i>	438

10. PENGELUARAN PENDUDUK DAN KONSUMSI MAKANAN/ POPULATION EXPENDITURE AND CONSUMPTION

10.1	Rata-rata Pengeluaran per Kapita Sebulan Menurut Kelompok Komoditas (rupiah) di Kabupaten Paser, 2020 dan 2021 <i>Monthly Average Expenditure per Capita by Commodity Group (rupiahs) in Paser Regency, 2020 and 2021</i>	445
10.2	Persentase Pengeluaran per Kapita Sebulan Menurut Kelompok Komoditas di Kabupaten Paser, 2020 dan 2021 <i>Percentage of Monthly Expenditure per Capita by Commodity Group in Paser Regency, 2020 and 2021</i>	446

10.3	Persentase Penduduk Menurut Golongan Pengeluaran Per Kapita Sebulan di Kabupaten Paser, 2020 dan 2021 <i>Percentage of Population by Class of Monthly Expenditure per Capita in Paser Regency, 2020 and 2021</i>	447
------	---	-----

11. PERDAGANGAN/TRADE

11.1	Jumlah Pedagang di Pasar Desa Menurut Kecamatan di Kabupaten Paser, 2021 <i>Number of Merchants in Village Market by Subdistrict in Paser Regency, 2021</i>	455
11.2	Jumlah Sarana Perdagangan Menurut Jenisnya di Kabupaten Paser, 2018-2021 <i>Number of Trading Facilities by Type of Facility in Paser Regency, 2018-2021</i>	456
11.3	Banyaknya Pasar Desa Menurut Kecamatan di Kabupaten Paser, 2021 <i>Number of Village Market by Subdistrict in Paser Regency, 2021</i>	457
11.4	Penyaluran dan Penjualan Beras (BULOG) Menurut Golongan Konsumen (kg) di Kabupaten Paser, 2017-2021 <i>Sales and Distribution of Rice (BULOG) by Consumer Groups (kg) in Paser Regency, 2017 - 2021</i>	458
11.5	Persediaan, Pengadaan, dan Penyaluran Beras (BULOG) di Kabupaten Paser (Kg), 2017 - 2021 <i>Stock, Supply and Distribution of Rice (BULOG) in Paser Regency (Kg), 2017 - 2021</i>	459
11.6	Persediaan, Pengadaan, dan Penyaluran Komoditi Lainnya (BULOG) di Kabupaten Paser (Kg), 2020 - 2021 <i>Stock, Supply and Distribution of Other Commodities (BULOG) in Paser Regency (Kg), 2020 - 2021</i>	460

12. SISTEM NERACA REGIONAL/SYSTEM OF REGIONAL ACCOUNTS

12.1	Produk Domestik Regional Bruto Atas Dasar Harga Berlaku Menurut Lapangan Usaha di Kabupaten Paser (miliar rupiah), 2017 - 2021 <i>Gross Regional Domestic Product at Current Market Prices by Industry in Paser Regency (billion rupiahs), 2017 - 2021</i>	471
------	---	-----

12.2	Produk Domestik Regional Bruto Atas Dasar Harga Konstan 2010 Menurut Lapangan Usaha di Kabupaten Paser (miliar rupiah), 2017 - 2021 <i>Gross Regional Domestic Product at 2010 Constant Market Prices by Industry in Paser Regency (billion rupiahs), 2017 - 2021</i>	473
12.3	Distribusi Persentase Produk Domestik Regional Bruto Atas Dasar Harga Berlaku Menurut Lapangan Usaha di Kabupaten Paser (persen), 2017 - 2021 <i>Percentage Distribution of Gross Regional Domestic Product at Current Market Prices by Industry in Paser Regency (percent), 2017 - 2021</i>	475
12.4	Laju Pertumbuhan Produk Domestik Regional Bruto Atas Dasar Harga Konstan 2010 Menurut Lapangan Usaha di Kabupaten Paser (persen), 2017 - 2021 <i>Growth Rate of Gross Regional Domestic Product at 2010 Constant Market Prices by Industry in Paser Regency (percent), 2017 - 2021</i>	477
12.5	Produk Domestik Regional Bruto Atas Dasar Harga Berlaku Menurut Jenis Pengeluaran di Kabupaten Paser (miliar rupiah), 2017 - 2021 <i>Gross Regional Domestic Product Current Market Prices by Type of Expenditure in Paser Regency (billion rupiahs), 2017 - 2021</i>	479
12.6	Produk Domestik Regional Bruto Atas Dasar Harga Konstan 2010 Menurut Jenis Pengeluaran di Kabupaten Paser (miliar rupiah), 2017–2021 <i>Gross Regional Domestic Product at 2010 Constant Market Prices by Type of Expenditure in Paser Regency (billion rupiahs), 2017–2021</i>	480
12.7	Distribusi Persentase Produk Domestik Regional Bruto Atas Dasar Harga Berlaku Menurut Jenis Pengeluaran di Kabupaten Paser (persen), 2019–2021 <i>Percentage Distribution of Gross Regional Domestic Product at Current Market Prices by Type of Expenditure in Paser Regency (percent), 2019–2021</i>	481
12.8	Laju Pertumbuhan Produk Domestik Regional Bruto Atas Dasar Harga Konstan 2010 Menurut Jenis Pengeluaran di Kabupaten Paser (persen), 2019–2021 <i>Growth Rate of Gross Regional Domestic Product at 2010 Constant Market Prices by Type of Expenditure in Paser Regency (percent), 2019–2021</i>	482

12.9	Agregat Produk Domestik Regional Bruto Kabupaten Paser, 2017-2021 <i>Agregat of Gross Regional Domestic Product in Paser Regency, 2017 - 2021</i>	483
------	--	-----

13. PERBANDINGAN ANTAR KABUPATEN/KOTA/REGENCY/MUNICIPAL COMPARISON

13.1	Jumlah Penduduk Menurut Kabupaten/Kota di Provinsi Kalimantan Timur (ribu), 2017 - 2021 <i>Population by Regency/Municipality in Kalimantan Timur Province (thousand), 2017 - 2021</i>	489
13.2	Laju Pertumbuhan Produk Domestik Regional Bruto Atas Dasar Harga Konstan 2010 Menurut Kabupaten/Kota di Provinsi Kalimantan Timur (persen), 2017 - 2021 <i>Rate of Growth of Gross Regional Domestic Products at Constant 2010 Prices by Regency/Municipality in Kalimantan Timur Province (percent), 2017 - 2021</i>	490
13.3	Jumlah Penduduk Miskin Menurut Kabupaten/Kota di Provinsi Kalimantan Timur (ribu), 2017 - 2021 <i>Number of Poor Population by Regency/Municipality in Kalimantan Timur Province (thousand), 2017 - 2021</i>	491
13.4	Indeks Pembangunan Manusia Menurut Kabupaten/Kota di Provinsi Kalimantan Timur, 2017 - 2021 <i>Human Development Index by Regency/Municipality in Kalimantan Timur Province, 2017 - 2021</i>	492

DAFTAR GAMBAR / LIST OF FIGURES

		Halaman <i>Page</i>
1.1	Luas Wilayah menurut Kecamatan (%) di Kabupaten Paser, 2021 <i>Area of Subdistrict (%) in Paser Regency, 2021</i>	8
1.2	Rata-Rata Curah Hujan di Kabupaten Paser (mili meter), 2016-2021 <i>Average of Rainfall in Paser Regency (mili meter), 2016-2021</i>	8
2.1	Banyaknya Desa ¹ /Kelurahan di Kabupaten Paser menurut Kecamatan, 2021 <i>Number of Villages in Paser Regency by Subdistrict, 2021</i>	38
2.2	Jumlah Pegawai Negeri Sipil Pemerintah Daerah Kabupaten Paser Menurut Jenis Kelamin, 2017-2021 <i>Number of Civil Servants in Local Government of Paser Regency by Sex, 2017-2021</i>	38
2.3	Jumlah Anggota Dewan Perwakilan Rakyat Daerah Menurut Partai Politik di Kabupaten Paser, 2021 <i>Number of Members of The Regional House of Representatives by Political Parties in Paser Regency, 2021</i>	39
2.4	Anggaran Pendapatan dan Belanja Kabupaten Paser, 2017-2021 (Rupiah) <i>Revenues and Expenditures of Paser Regency, 2017- 2021 (Rupiah) ...</i>	40
2.5	Penghasilan Negara Yang Masuk Melalui Kantor Pertanahan Kabupaten Paser Dirinci Per Bulan (Juta Rupiah), 2021 <i>Country Revenue from National Land Board Office of Paser Regency by Month (Million Rupiah), 2021</i>	41
3.1	Jumlah Penduduk Menurut Kelompok Umur dan Jenis Kelamin di Kabupaten Paser, 2021 <i>Population by Age Groups and Sex in Paser Regency, 2021</i>	93
3.2	Persentase Penduduk Berumur 15 Tahun Keatas yang Bekerja Selama Seminggu yang Lalu Menurut Kelompok Umur di Kabupaten Paser, 2021 <i>Percentage of Population 15 Years of Age and Over Who Worked During the Previous Week by Age Groups in Paser Regency, 2021</i>	94
4.1	Banyaknya Sekolah dan Perguruan Tinggi (Negeri dan Swasta) di Kabupaten Paser, 2021 <i>Number of Schools and Universities (State and Private) in Paser Regency, 2021</i>	129

4.2	Jumlah Rumah Sakit Umum, Rumah Sakit/Rumah Bersalin, Puskesmas, Klinik/Balai Kesehatan, Posyandu, dan Polindes di Kabupaten Paser, 2021 <i>Number of General Hospital, Maternity Hospital and Public Health Center, Medical Clinic, Integrated Service Post, Village maternity Cottage in Paser Regency, 2021</i>	130
4.3	Banyaknya Tambahan Narapidana/Tahanan Menurut Jenis Tindak Pidana Dirinci Per Bulan di Kabupaten Paser, 2021 <i>Number of Additional Prisoners by Type of Crime per Month in Paser Regency, 2021</i>	131
4.4	Jumlah Penduduk Menurut Agama yang Dianut di Kabupaten Paser, 2021 <i>Population by Religion in Paser Regency, 2021</i>	132
4.5	Penduduk Miskin di Kabupaten Paser (%), 2016-2020 <i>Poor People in Paser Regency (%), 2016-2020</i>	132
5.1	Luas Panen Padi Ladang Menurut Kecamatan di Kabupaten Paser (ha), 2021 <i>Harvested Area of Dryland Paddy by Subdistrict in Paser Regency (ha), 2021</i>	238
5.2	Produksi Tanaman Biofarmaka Menurut Jenis Tanaman di Kabupaten Paser (kg), 2021 <i>Production of Medicinal Plants by Kind of Plant in Paser Regency (kg), 2021</i>	239
5.3	Persentase Luas Areal Tanam Perkebunan Menurut Jenis Tanaman di Kabupaten Paser (ha), 2021 <i>Percentage of Planted Area of Estate by Kind of Plants in Paser Regency (ha), 2021</i>	240
5.4	Banyaknya Ternak Sapi Yang Dipotong di Kabupaten Paser, 2016 - 2021 <i>Number of Cow Slaughtered in Paser Regency, 2016 - 2021</i>	241
5.5	Produksi Perikanan Tangkap di Kabupaten Paser (ton), 2015-2020 <i>Production of Fish Capture in Paser Regency (ton), 2015-2020</i>	242
6.1	Produksi Batubara Kabupaten Paser, 2015-2018 <i>Production Of Coal In Paser Regency, 2015-2018</i>	348
6.2	Banyaknya Pelanggan Air Minum PDAM Menurut Kecamatan di Kabupaten Paser, 2021 <i>Number of Water Supply Establishment Customer by Sub District in Paser Regency, 2021</i>	348

7.1	Jumlah Rumah Makan/Restoran Menurut Kecamatan di Kabupaten Paser, 2020 <i>Number of Restaurant by Sub District in Paser Regency, 2020</i>	372
7.2	Jumlah Pengunjung Obyek Wisata/Rekreasi di Kabupaten Paser, 2017-2020 <i>Number of Visitors of Tourist/Recreation Places in Paser Regency, 2017-2020</i>	372
8.1	Panjang Jalan dengan Tingkat Kewenangan Pemerintahan Kabupaten Menurut Kondisi Jalan di Kabupaten Paser (km), 2021 <i>Length of Roads with Level of Regency Government Authority by Road Condition in Paser Regency (km), 2021</i>	390
8.2	Banyaknya Surat Pos dan Paket Pos Melalui Kantor Pos atau Pos Pembantu di Kabupaten Paser, 2021 <i>Number of Post Letters and Post Parcel of Post Office/Auxiliary Postin in Paser Regency, 2021</i>	391
9.1	Posisi Kredit Usaha Mikro, Kecil, dan Menengah (UMKM) yang Diberikan Bank Umum Menurut Kriteria Usaha di Kabupaten Paser (juta rupiah), 2018-2021 <i>Outstanding of Commercial Banks Credits to Micro, Small, and Medium Scale Enterprises (MSMEs) in Paser Regency (million rupiahs), 2018-2021</i>	422
9.2	Jumlah Koperasi Menurut Kecamatan di Kabupaten Paser, 2021 <i>Number of Cooperatives by Subdistrict in Paser Regency, 2021</i>	423
10.1	Persentase Penduduk Menurut Golongan Pengeluaran Per Kapita Sebulan di Kabupaten Paser, 2020 <i>Percentage of Population by Expenditure Per Capita Per Month Class in Paser Regency, 2020</i>	443
11.1	Banyaknya Pasar Desa Menurut Kecamatan di Kabupaten Paser, 2021 <i>Number of Village Market by Subdistrict in Paser Regency, 2021</i>	454
12.1	Produk Domestik Regional Bruto Atas Dasar Harga Konstan 2010 di Kabupaten Paser (miliar rupiah), 2017 - 2021 <i>Gross Regional Domestic Product at 2010 Constant Market Prices in Paser Regency (billion rupiahs), 2017 - 2021</i>	469
13.1	Indeks Pembangunan Manusia Menurut Kabupaten/Kota di Provinsi Kalimantan Timur, 2021 <i>Human Development Index by Regency/Municipality in Kalimantan Timur Province, 2021</i>	488

PENJELASAN UMUM/EXPLANATORY NOTES

Tanda-tanda, satuan-satuan, dan lain-lainnya yang digunakan dalam publikasi ini adalah sebagai berikut:

Symbols, measurement units, and acronyms which are used in this publication, are as follows:

1. TANDA-TANDA/SYMBOLS

Data tidak tersedia/Data not available	: ...
Tidak ada atau nol /Null or zero	: -
Data dapat diabaikan/Data negligible	: 0
Tanda decimal/Decimal point	: ,
Data tidak dapat ditampilkan/Not applicable	: NA
Angka estimasi/Estimated figures	: e
Angka diperbaiki/Revised figures	: r
Angka sementara/Preliminary figures	: x
Angka sangat sementara/Very preliminary figures	: xx
Angka sangat sangat sementara/Very very preliminary figures	: xxx

2. SATUAN/UNITS

barel/barrel	: 158,99 liter/litres = 1/6,2898 m ³
hektar (ha)/hectare (ha)	: 10 000 m ²
kilometer (km)/kilometres (km)	: 1 000 meter/meters (m)
knot/knot	: 1,8523 km/jam (km/hour)
kuintal/quintal	: 100 kg
KWh	: 1 000 Watt hour
MWh	: 1 000 KWh
liter (untuk beras)/litre (for rice)	: 0,80 kg
MMSCF	: 1/35,3 m ³
metrik ton (m.ton)/metric ton (m. ton)	: 0,98421 long ton = 1 000 kg
ons/ounce	: 28,31 gram/grams
ton	: 1 000 kg

Satuan lain: buah, dus, butir, helai/lembar, kaleng, batang, pulsa, ton kilometer (ton-km), jam, menit, persen (%).

Other units: unit, pack, pieces, sheet, tin, pulse, ton-kilometres(ton-km), hour, minute, percent (%).

Perbedaan angka di belakang koma disebabkan oleh pembulatan angka.
The difference in decimal numbers is caused by rounding.

DAFTAR SINGKATAN/ LIST OF ABBREVIATIONS

SI	: Stasiun Iklim
SIMPK	: Stasiun Meteorologi Pertanian Khusus
t.t	: Tempat tidur
BCG	: Bacillus Calmette Guerin
DPT	: Difteri, Pertusis, Tetanus
TT	: Tetanus Toxoid
IOT	: Industri Obat Tradisional/ <i>Traditional Medicine Industry</i>
IKOT	: Industri Kecil Obat Tradisional/ <i>Traditional Medicine Small</i>
Alkes	: Alat kesehatan/ <i>Health Kits</i>
PKRT	: Perbekalan Kesehatan Rumah tangga/ <i>Household Health Logistics</i>
Kompl	: Komplemen/ <i>Complement</i>
IRTP	: Industri Pangan Produksi Rumah Tangga/ <i>Foods Home Industry</i>
PBF	: Pedagang Besar Farmasi/ <i>Pharmacy Whole-seller</i>
GFK	: Gudang Farmasi Kab/Kota/Regency/ <i>Municipality Pharmacy Warehouse</i>
RB	: Rumah Bersalin/ <i>Delivery House</i>
Pustu	: Puskesmas pembantu/ <i>Auxiliary Public Health Center</i>
BP	: Balai Pengobatan/ <i>Polyclinic</i>
TPS	: Tempat Pembuangan Sementara / <i>landfill</i>
Jamkesmas	: Jaminan kesehatan masyarakat miskin/ <i>Poor public health insurance</i>
PJKMU	: Program Jaminan Kesehatan Masyarakat Umum
SIUP	: Surat Ijin Usaha Perdagangan/ <i>Trading Permission Letter</i>
TDP	: Tanda Daftar Perusahaan/ <i>Company Registration Identity</i>
API	: Angka Pengenal Importir/ <i>Importer's Identity Number</i>

GEOGRAFI DAN IKLIM

GEOGRAPHY AND CLIMATE

Rata-Rata Curah Hujan Menurut Pos Pengamatan
di Kabupaten Paser, 2021*Average of Rainfall in Selected Station in Paser Regency, 2021*

Batu Sopang

95,29 mili meter (*milli meter*)

Tanah Grogot

200,25 mili meter (*milli meter*)

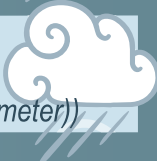
Muara Samu

169,58 mili meter (*milli meter*)

Kuario

71,87 mili meter (*milli meter*)

Batu Engau

154,04 mili meter (*milli meter*)

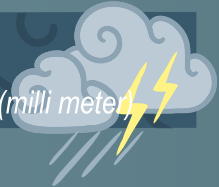
Long Ikis

174,88 mili meter (*milli meter*)

Pasir Belengkong

226,10 mili meter (*milli meter*)

Long Kali

279,61 mili meter (*milli meter*)

“Kecamatan **Long Ikis** merupakan kecamatan dengan hari hujan terbanyak di Kabupaten Paser dengan **294 Hari Hujan**”

“Long Ikis Subdistric has the most rainy days in Paser Regency with 255 Rainy Days”

PENJELASAN TEKNIS

1. Badan Pusat Statistik (BPS) telah melakukan pendataan **Potensi Desa (Podes)** sejak tahun 1980. Sejak saat itu, Podes dilaksanakan secara rutin sebanyak 3 kali dalam kurun waktu sepuluh tahun untuk mendukung kegiatan Sensus Penduduk, Sensus Pertanian, ataupun Sensus Ekonomi.

Dengan demikian, fakta penting terkait ketersediaan infrastruktur dan potensi yang dimiliki oleh setiap wilayah dapat dipantau perkembangannya secara berkala dan terus menerus.

2. Sejak tahun 2008, pendataan Podes mengalami perubahan dengan adanya penambahan kuesioner suplemen kecamatan dan Kecamatan di Kabupaten Paser. Penambahan kuesioner tersebut bertujuan untuk meningkatkan manfaat data Podes bagi para konsumen data dan pemerintah daerah dalam perencanaan pembangunan wilayah.
3. Data Podes merupakan satu-satunya sumber data kewilayahan yang muatannya beragam dan memberi gambaran tentang situasi pembangunan suatu wilayah (regional). Ini berbeda dengan

TECHNICAL NOTES

1. *BPS-Statistics Indonesia has already recorded **village potential (Podes)** since 1980. Since then, Podes regularly implemented 3 (three) times within ten years to support the activities of the Population Census, Agriculture Census, or Economic Census. Thus, important facts related to the availability of infrastructure and the potential possessed by each region can be monitored regularly and continually.*
2. *Since 2008, Podes has been changed especially in providing additional information from Sub District and Sub District in Paser Regency, using separate questionnaires. The goal of these changes is to provide more benefits for data users and local government in regional development planning.*
3. *Podes data is the only one Source of spatial data consisting of various information and providing a picture of development progress in a region. The Podes data are different from data resulted*

data dari hasil pendekatan rumah tangga yang lebih menekankan pada dimensi aktivitas sektoral. Keduanya sama penting dan menjadi kekayaan BPS.

4. **Cakupan Wilayah.** Pencacahan Podes dilakukan secara sensus terhadap seluruh wilayah administrasi pemerintahan terendah setingkat desa (yaitu desa, kelurahan, nagari, Unit Permukiman Transmigrasi (UPT)) yang masih dibina oleh kementerian terkait.
5. **Luas wilayah** adalah sebuah daerah yang dikuasai atau menjadi teritorial dari sebuah kedaulatan. Sebuah wilayah dikelilingi oleh batas-batas kondisi fisik alam, misalnya sungai, gunung atau laut.
6. **Iklim** adalah keadaan hawa (suhu, kelembaban, awan, hujan, dan sinar matahari) pada suatu daerah dalam jangka waktu yang agak lama (30 tahun).
7. **Sungai** adalah aliran air yang besar (biasanya buatan alam).
8. **Curah hujan** adalah banyaknya hujan yang tercurah (turun) di suatu daerah dalam jangka waktu tertentu.

from household surveys focusing on the dimension of sectoral activities. Both kind of data are important and become the trade mark of BPS on the data richness aspect.

4. **Podes Coverage.** Podes enumeration is implemented as a census of the lowest governmental administrative region equivalent to village (i.e. village, sub-district, nagari, and Transmigration Settlement Unit which is still fostered by the relevant ministries).
5. **The area** is a territory that is controlled or becomes territorial of a sovereignty. An area surrounded by boundaries of natural physical conditions, such as rivers, mountains or seas.
6. **Climate** is the state of the weather (temperature, humidity, clouds, rain, and sun) on an area within a longer period of time (30 years).
7. **The river** is large stream of water (usually made in nature).
8. **Rainfall** is the amount of rain poured down in an area within a certain period.

9. **Hari hujan** adalah hari terkumpulnya curah hujan setinggi 0.5 mm atau lebih. Apabila kurang dari ketentuan tersebut, maka hari hujan dianggap nol meskipun curah hujan tetap diperhitungkan.
9. **Rainy day** is the day of rainfall accumulated as high as 0.5 mm or more. If it is less than that, then the rainy day is considered zero even though rainfall is still calculated

<https://paserkab.bps.go.id>

ULASAN

KEADAAN GEOGRAFIS

Kabupaten Paser merupakan salah satu kabupaten di Provinsi Kalimantan Timur yang terletak paling Selatan, tepatnya pada posisi $0^{\circ} 48' 29.44''$ - $2^{\circ} 37' 24.21''$ Lintang Selatan dan $115^{\circ} 37' 0.77''$ - $118^{\circ} 1' 19.82''$ Bujur Timur. Ibukota kabupaten ini terletak di Tana Paser.

Batas wilayah Kabupaten Paser sebelah Utara meliputi Kabupaten Kutai Barat dan Kutai Kartanegara, sebelah Timur Laut berbatasan dengan Kabupaten Penajam Paser Utara, sebelah Timur berbatasan dengan Selat Makasar dan Kabupaten Mamuju (Provinsi Sulawesi Barat), sebelah Tenggara berbatasan dengan Selat Makasar dan Kabupaten Kotabaru (Provinsi Kalimantan Selatan), sebelah Selatan berbatasan dengan Kabupaten Kotabaru (Provinsi Kalimantan Selatan), sebelah Barat Daya berbatasan dengan Kabupaten Baangan Provinsi Kalimantan Selatan), sebelah Barat berbatasan dengan Kabupaten Tabalong (Provinsi Kalimantan Selatan), dan sebelah Barat Laut berbatasan dengan Kabupaten Barito Utara (Provinsi Kalimantan Tengah).

Adapun luas wilayah Kabupaten Paser adalah 11.603,94 Km². Wilayah ini terdiri dari 10 (sepuluh) kecamatan dengan 144 desa/kelurahan. Kecamatan yang memiliki luas

DESCRIPTION

GEOGRAPHY CONDITION

Paser regency is the most south regency in Kalimantan Timur, exactly at $0^{\circ} 48' 29.44''$ - $2^{\circ} 37' 24.21''$ latitude and $115^{\circ} 37' 0.77''$ - $118^{\circ} 1' 19.82''$ longitude. The capital city of this regency is Tana Paser.

Border of Paser Regency is Kutai Barat Regency at the north, Penajam Paser Utara Regency as the northeast border, Makassar Strait as the east and Mamuju Regency (Sulawesi Barat), at the southern border is Kotabaru Regency (Kalimantan Selatan), at the southwest border is Balangan regency (Kalimantan Selatan), Tabalong Regency as the western border, and the northwest border is Barito Utara Regency (Kalimantan Tengah).

The area of the Paser Regency is 11,603.94 km². This area consists of 10 subdistricts and 144 villages. The largest area is Long Kali Subdistrict which has an area of 2,385.39 km²

wilayah terbesar adalah Kecamatan Long Kali dengan luas 2.385,39 Km² dan yang memiliki luas wilayah terkecil adalah Kecamatan Tanah Grogot dengan luas 335,58 Km².

and the fewest area is Tanah Grogot subdistrict in 335.58 km² area.

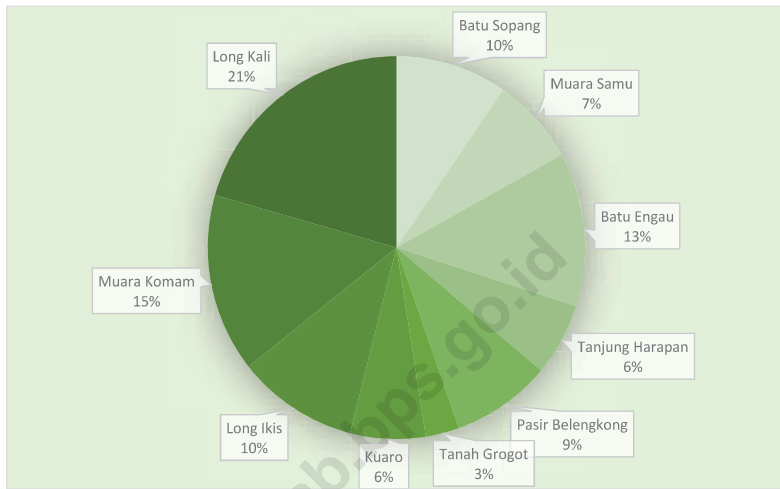
KEADAAN IKLIM

Keadaan iklim di Kabupaten Paser banyak dipengaruhi oleh lintang dan topografi wilayahnya. Dalam setahun, rata-rata jumlah hari hujan Kabupaten Paser adalah 204 hari, dengan Kecamatan Long Ikis sebagai kecamatan dengan hari hujan terbanyak selama tahun 2021, yaitu 294 hari hujan. Sedangkan rata-rata curah hujan Kabupaten Paser selama tahun 2021 adalah 171,45 milimeter, lebih rendah dari tahun sebelumnya, yaitu 206,82 milimeter.

CLIMATE CONDITION

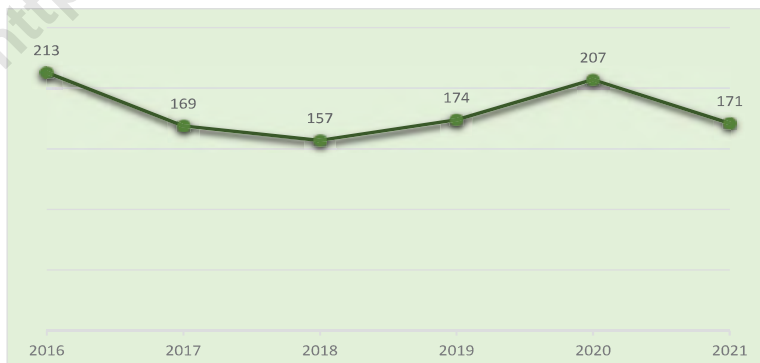
The climate in Paser Regency depends on latitude and topographic area. In a year, the number of rain days in the Paser Regency is 204 days, and Long Ikis subdistrict is the most frequent rain in an area, counted 294 days. The average rainfall in the regency is 171.45 millimeters, lower than the previous time.

Gambar 1.1 Luas Wilayah menurut Kecamatan (%) di Kabupaten Paser, 2021
Figures 1.1 Area of Subdistrict (%) in Paser Regency, 2021



Sumber/Source: Badan Perencanaan Pembangunan Daerah, Penelitian dan Pengembangan Kabupaten Paser Kabupaten Paser/ Regional Development Planning Board of Paser Regency

Gambar 1.2 Rata-Rata Curah Hujan di Kabupaten Paser (mili meter), 2016-2021
Figures 1.2 Average of Rainfall in Paser Regency (mili meter), 2016-2021



Sumber/Source: Dinas Tanaman Pangan dan Hortikultura Kabupaten Paser/Food Corps and Horticulture Department of Paser Regency

1.1 KEADAAN GEOGRAFI GEOGRAPHY CONDITION

Tabel 1.1.1 Luas Daerah dan Jumlah Pulau Menurut Kecamatan di Kabupaten Paser, 2021
Total Area and Number of Islands by Subdistrict in Paser Regency, 2021

Kecamatan Subdistrict	Ibukota Kecamatan Capital of Subdistrict	Luas Total Area (km ² /sq.km)
(1)	(2)	(3)
Batu Sopang	Batu Kajang	1 111,38
Muara Samu	Muser	855,25
Batu Engau	Kerang	1 507,26
Tanjung Harapan	Tanjung Aru	714,05
Pasir Belengkong	Pasir Belengkong	990,11
Tanah Grogot	Tanah Grogot	335,58
Kuaro	Kuaro	747,30
Long Ikis	Long Ikis	1 204,22
Muara Komam	Muara Komam	1 753,40
Long Kali	Long Kali	2 385,39
Paser	Tanah Grogot	11 603,94

Lanjutan Tabel/Continued Table 1.1.1

Kecamatan Subdistrict	Persentase terhadap Luas Kabupaten Percentage to Regency's Area	Jumlah Pulau Number of Islands
(1)	(4)	(5)
Batu Sopang	9,58	-
Muara Samu	7,37	-
Batu Engau	12,99	-
Tanjung Harapan	6,15	-
Pasir Belengkong	8,53	-
Tanah Grogot	2,89	-
Kuaro	6,44	-
Long Ikis	10,38	-
Muara Komam	15,11	-
Long Kali	20,56	-
Paser	100,00	-

Sumber/Source: Badan Perencanaan Pembangunan Daerah, Penelitian dan Pengembangan Kabupaten Paser Kabupaten Paser/
Regional Development Planning Board of Paser Regency

Tabel
Table 1.1.2**Tinggi Wilayah dan Jarak ke Ibukota di Kabupaten Paser, 2021**
Altitude and Distance to the Capital in Paser Regency, 2021

Kecamatan Subdistrict	Tinggi Wilayah (mdpl) Altitude (m a.s.l)	Jarak ke Ibukota Distance to the Capital (km)
(1)	(2)	(3)
Batu Sopang	25-750	58
Muara Samu	25-750	60
Batu Engau	0-100	55
Tanjung Harapan	0-100	66
Pasir Belengkong	0-750	5
Tanah Grogot	0-25	0
Kuaro	0-750	28
Long Ikis	0-750	60
Muara Komam	25-750	86
Long Kali	0-750	77
Paser	0-750	0

Sumber/Source: Badan Perencanaan Pembangunan Daerah, Penelitian dan Pengembangan Kabupaten Paser Kabupaten Paser/
Regional Development Planning Board of Paser Regency

Tabel 1.1.3 **Letak, Batas, dan Luas Kabupaten Paser, 2021**
Table 1.1.3 **Location, Border and Area of Paser Regency, 2021**

Letak/Location	Antara/Between	0° 48' 29,44" - -2° 37' 24,21" Lintang Selatan/South Latitude 115° 37' 0,77" - 118° 1' 19,82" Bujur Timur/East Longitude
Batas/Border	Utara/North	Kabupaten Kutai Barat dan Kabupaten Kutai Kartanegara/ Kutai Barat Regency and Kutai Kartangara Regency
	Timur Laut/Northeast	Kabupaten Penajam Paser Utara/ Penajam Paser Utara Regency
	Timur/East	Selat Makassar dan Kabupaten Mamuju (Provinsi Sulawesi Barat)/ Makassar Strait and Mamuju Regency (Sulawesi Barat Province)
	Tenggara/Southeast	Selat Makassar dan Kabupaten Kotabaru (Provinsi Kalimantan Selatan)/ Makassar Strait and Kotabaru Regency (Kalimantan Selatan Province)
	Selatan/South	Kabupaten Kotabaru (Provinsi Kalimantan Selatan)/ Kota Baru Regency (Kalimantan Selatan Province)
	Barat Daya/Southwest	Kabupaten Balangan (Kalimantan Selatan)/ Balangan Regency (Provinsi Kalimantan Selatan)
	Barat/West	Kabupaten Tabalong (Provinsi Kalimantan Selatan)/ Tabalong Regency (Kalimantan Selatan Province)
	Barat Laut/Northwest	Kabupaten Barito Utara (Provinsi Kalimantan Tengah)/ Barito Regency (Kalimantan Tengah Province)
Luas Wilayah/ Total Land Area		11 603,94 km ²

Sumber/Source: Badan Perencanaan Pembangunan Daerah, Penelitian dan Pengembangan Kabupaten Paser Kabupaten Paser/
Regional Development Planning Board of Paser Regency

Tabel
Table 1.1.4

**Koordinat Universal Transverse Mercator (UTM)
dan Koordinat Geografi Tiap ibukota Kecamatan di
Kabupaten Paser, 2021**
*Universal Transverse Mercator Coordinate and Geographic
Coordinate Position of Subdistrict Capital in Paser Regency,
2021*

Kecamatan Subdistrict	Koordinat UTM (meter) UTM Coordinate (meter)	
	Timur East	Utara North
(1)	(2)	(3)
Batu Sopang	380 300,00	9 797 650,00
Muara Samu	381 381,00	9 776 969,00
Batu Engau	397 217,00	9 753 613,00
Tanjung Harapan	454 404,00	9 757 247,00
Pasir Belengkong	441 950,00	9 783 750,00
Tanah Grogot	410 580,00	9 788 550,00
Kuaro	398 000,00	9 799 000,00
Long Ikis	410 975,00	9 825 050,00
Muara Komam	365 450,00	9 814 600,00
Long Kali	421 900,00	9 831 200,00

Sumber/Source: Badan Perencanaan Pembangunan Daerah, Penelitian dan Pengembangan Kabupaten Paser Kabupaten Paser/
Regional Development Planning Board of Paser Regency

Lanjutan Tabel/*Continued Table 1.1.4*

Kecamatan <i>Subdistrict</i>	Koordinat Geografi <i>Geographic Coordinate</i>	
	Bujur Timur <i>East Longitude</i>	Lintang Selatan <i>South Latitude</i>
(1)	(4)	(5)
Batu Sopang	115°55'22,7"	01°49'47,03"
Muara Samu	115°56'8,1"	02°00'56,8"
Batu Engau	116°04'32,4"	02°13'43,9"
Tanjung Harapan	116°35'24,1"	02°12'43,9"
Pasir Belengkong	116°12'29,19"	01°57'22,7"
Tanah Grogot	116°11'53,51"	01°54'45,41"
Kuaro	116°04'56,76"	01°49'09,73"
Long Ikis	116°11'58,38"	01°34'56,76"
Muara Komam	116°47'25,95"	01°40'34,05"
Long Kali	116°17'48,65"	01°31'40,54"

Sumber/*Source*: Badan Perencanaan Pembangunan Daerah, Penelitian dan Pengembangan Kabupaten Paser Kabupaten Paser/
Regional Development Planning Board of Paser Regency

Tabel
Table 1.1.5

Nama-Nama Sungai Menurut Kecamatan di Kabupaten Paser, 2021
Rivers by Subdistrict in Paser Regency, 2021

Kecamatan Subdistrict		Nama Sungai Rivers	
(1)		(2)	
Batu Sopang	S. Kasungai S. Kendilo	S. Kelian S. Sekaen	S. Sembina S. Setiu
Muara Samu	S. Biu S. Kendilo S. Pinaan	S. Pinang S. Samu S. Sinaran	S. Suliliran S. Suweto
Batu Engau	S. Lukpon S. Lukpon2 S. Lunu S. Mayat S. Mengkudu S. Pawing S. Payau S. Pengguren S. Pesiro S. Pinaan S. Pondokbali S. Prijak	S. Putik S. Rawen S. Rengit S. Riwang S. Riwanggusung S. Rungun S. Sangkuranay S. Segendang S. Selagundi S. Selalak S. Semanen S. Semapit	S. Sembalut S. Seturun S. Sirang S. Suweto S. Tamiang S. Tampak S. Teberu S. Timbelan S. Tiram S. Tolang S. Upas
Tanjung Harapan	S. Apar Besar S. Bangotopak S. Batulenteng S. Dayau S. Jengeru	S. Keladen S. Kerang S. Landing S. Pangkul S. Pondokbali	S. Rejun S. Segendang S. Senipah S. Tepiabalai S. Tunes

Lanjutan Tabel/*Continued Table 1.1.5*

Kecamatan <i>Subdistrict</i>		Nama Sungai <i>Rivers</i>	
(1)		(2)	
Pasir Belengkong	S. Apar	S. Keluang	S. Payo
	S. Aparbesar	S. Kendilo	S. Seratai
	S. Bulu	S. Laburan	S. Suliliran
	S. Dundang	S. Pandan	S. Tiu
	S. Jenti	S. Pasir	
Tanah Grogot	S. Belengkong	S. Nia	S. Rinda
	S. Janju	S. Pasir	S. Seratai
	S. Kendilo	S. Raya	S. Soaren
	S. Lerong	S. Rayamea	S. Suliliran
Kuario	S. Banbatu	S. Pokesau	S. Semendiang
	S. Janju	S. Pinang	S. Seratai
	S. Karangpuang	S. Pesiangan	S. Sesilet
	S. Keluang	S. Popo	S. Siput
	S. Kemasin	S. Rangan	S. Soaren
	S. Kuario	S. Rasau	S. Sulubesar
	S. Kung	S. Raya	S. Sulukecil
	S. Lerong	S. Rayamea	S. Takalao
	S. Lombok	S. Rinda	S. Tandan
	S. Mentawai	S. Samarai	S. Tedung
	S. Muru	S. Sambulung	S. Temberes
	S. Nia	S. Same	S. Tampayang
	S. Padang	S. Samuntai	S. Tuakon
S. Pampang	S. Saping		

Lanjutan Tabel/*Continued Table 1.1.5*

Kecamatan <i>Subdistrict</i>		Nama Sungai <i>Rivers</i>	
(1)		(2)	
Long Ikis	S. Adang	S. Niung	S. Sementukuk
	S. Belemit	S. Penjerun	S. Serabi
	S. Gelum	S. Pias	S. Suwayo
	S. Lemo	S. Rangkang	S. Tapel
	S. Lombok	S. Samuntai	S. Tiris
	S. Munggu	S. Sebungun	
	S. Nipaulo	S. Sekurau	
Muara Komam	S. Kendilo	S. Payanganak	S. Sendawar
	S. Komam	S. Payang	S. Tamuratan
	S. Kuaro	S. Poo	S. Telake
	S. Meliri	S. Rongan	S. Tulus
	S. Mului	S. Sayo	S. Uko
	S. Nili	S. Selerong	
Long Kali	S. Belang	S. Nikan	S. Telake
	S. Buaya	S. Pias	S. Toyu
	S. Kendusan	S. Sebakung	S. Toyukanan
	S. Kesungai	S. Seran	S. Tualan
	S. Lambakan	S. Tawaokanan	S. Tulung
	S. Lamili	S. Tiwaokiri	

Sumber/*Source*: Badan Perencanaan Pembangunan Daerah, Penelitian dan Pengembangan Kabupaten Paser Kabupaten Paser/
Regional Development Planning Board of Paser Regency

Tabel 1.1.6 **Nama-Nama Pegunungan Menurut Kecamatan di Kabupaten Paser, 2021**
Mountains by Subdistrict in Paser Regency, 2021

Kecamatan <i>Subdistrict</i>		Nama Gunung <i>Mountains</i>	
(1)		(2)	
Batu Sopang	G. Batangsaeng G. Bawanak G. Bingsayo G. Bule G. Dulunglomu G. Jelada G. Kekai	G. Kepulu G. Lampu G. Liangwe G. Liongpon G. Meliat G. Muntebrewe G. Sarempakang	G. Tambulusu G. Telawang G. Tempukon G. Tomea G. Tulangsolo
Muara Samu	G. Andreyongen G. Bandang G. Batubelah G. Batujelamu G. Batuluru G. Bawogandrung G. Bawosongkong G. Bedago G. Belaung G. Besisik G. Biu G. Halat G. Haurang G. Hirang G. Jelada G. Jumuntai G. Kedondong	G. Lempake G. Maliau G. Mampinang G. Mandaeng G. Maramanis G. Melat G. Mendawai G. Mokodidamar G. Nibangkao G. Nigantang G. Nilepang G. Niminjang G. Nimogek G. Ninao G. Niodan G. Pansawakan G. Peliwan	G. Pinaar G. Punjungjahangan G. Punjunglahia G. Salobatung G. Sampi G. Satan G. Semuya G. Sengbungbong G. Sikutuk G. Sinabala G. Sitantanrik G. Tondoan G. Wait G. Yahya

Lanjutan Tabel/*Continued Table 1.1.6*

Kecamatan <i>Subdistrict</i>	Nama Gunung <i>Mountains</i>		
(1)	(2)		
Batu Engau	G. Delapan G. Melindang	G. Merlung G. Penjawan	G. Sangbeway G. Sebelau
Tanjung Harapan	-		
Pasir Belengkong	G. Medang	G. Meranti	G. Tanahmerah
Tanah Grogot	-		
Kuaro	G. Hijau	G. Kekai	G. Kuku
Long Ikis	G. Antan	G. Lumut	
Muara Komam	G. Batugrogok G. Batukuniw G. Bengalun	G. Ketam G. Liangumpit G. Lumut	G. Sentiung G. Tambaktulang
Long Kali	G. Bulusteus G. Ontir	G. Pemantas G. Sentulang	G. Temiang

Sumber/*Source*: Badan Perencanaan Pembangunan Daerah, Penelitian dan Pengembangan Kabupaten Paser Kabupaten Paser/
Regional Development Planning Board of Paser Regency

1.2 KEADAAN IKLIM CLIMATE CONDITION

Tabel
Table 1.2.1 **Banyaknya Curah Hujan Kabupaten Paser Menurut Pos Pengamatan Dirinci Per Bulan (mili meter), 2021**
Number of Rainfall in Selected Station by Month (milli meter) in Paser Regency, 2021

Bulan Month	Batu Sopang	Muara Samu	Batu Engau	Tanjung Harapan	
(1)	(2)	(3)	(4)	(5)	
Januari/January	241	109	122	...	
Februari/February	175	272	122	...	
Maret/March	140	271	354	...	
April/April	157,5	107	96	...	
Mei/May	102,1	139	71	...	
Juni/June	11	109	148	...	
Juli/July	25,3	112	86	...	
Agustus/August	9	69	198,5	...	
September/September	8,8	220	104	...	
Oktober/October	48,6	95	123	...	
November/November	122,2	404	204	...	
Desember/December	103	128	220	...	
Rata-Rata Average	2021	95,29	169,58	154,04	...
	2020	199,25	235,67	194,58	...
	2019	294,33	176,67	134,00	...

Lanjutan Tabel/*Continued Table 1.2.1*

Bulan Month	Pasir Belengkong	Tanah Grogot	Kuaro
(1)	(6)	(7)	(8)
Januari/ <i>January</i>	294	231	180,1
Februari/ <i>February</i>	223	225	114,6
Maret/ <i>March</i>	170	262	81,3
April/ <i>April</i>	154	181	146,5
Mei/ <i>May</i>	132	151	96,8
Juni/ <i>June</i>	183	132	8,7
Juli/ <i>July</i>	123	145	28,1
Agustus/ <i>August</i>	181	194	9,8
September/ <i>September</i>	298	148	49,8
Oktober/ <i>October</i>	299	220	119
November/ <i>November</i>	387	286	9,6
Desember/ <i>December</i>	269,2	228	18,1
Rata-Rata Average	2021	200,25	71,87
	2020	236,83	128,32
	2019	217,42	112,08

Lanjutan Tabel/*Continued Table 1.2.1*

Bulan Month	Long Ikis	Muara Komam	Long Kali
(1)	(9)	(10)	(11)
Januari/ <i>January</i>	31	...	378
Februari/ <i>February</i>	11	...	371
Maret/ <i>March</i>	107	...	315
April/ <i>April</i>	221	...	218
Mei/ <i>May</i>	123	...	160
Juni/ <i>June</i>	119	...	193
Juli/ <i>July</i>	76	...	148
Agustus/ <i>August</i>	251	...	316
September/ <i>September</i>	224	...	251,1
Oktober/ <i>October</i>	396	...	466,5
November/ <i>November</i>	245	...	240,9
Desember/ <i>December</i>	294,6	...	297,8
Rata-Rata Average	2021	174,88	...
	2020	230,75	203,63
	2019	205,33	123,67
			108,83

Catatan/Note: ... : Data tidak tersedia/alat rusak/*Data not available/measure device broken*
 Sumber/Source: Dinas Tanaman Pangan dan Hortikultura Kabupaten Paser/*Food Corps and Horticulture Department of Paser Regency*

Tabel
Table 1.2.2**Banyaknya Hari Hujan Menurut Pos Pengamatan Dirinci Per Bulan di Kabupaten Paser, 2021**
Number of Rain Days at Selected Station by Month in Paser Regency, 2021

Bulan Month	Batu Sopang	Muara Samu	Batu Engau	Tanjung Harapan
(1)	(2)	(3)	(4)	(5)
Januari/January	18	14	20	...
Februari/February	21	16	13	...
Maret/March	19	14	19	...
April/April	18	7	13	...
Mei/May	17	6	10	...
Juni/June	10	9	10	...
Juli/July	8	9	13	...
Agustus/August	14	7	21	...
September/September	13	10	15	...
Oktober/October	16	8	17	...
November/November	19	17	20	...
Desember/December	14	11	17	...
Jumlah Total	2021	2020	2019	
	187	184	63	
	128	147	100	
	188	194	129	
	

Lanjutan Tabel/*Continued Table 1.2.2*

Bulan Month	Pasir Belengkong	Tanah Grogot	Kuaro
(1)	(6)	(7)	(8)
Januari/ <i>January</i>	24	19	21
Februari/ <i>February</i>	19	15	17
Maret/ <i>March</i>	23	14	16
April/ <i>April</i>	16	12	18
Mei/ <i>May</i>	19	12	19
Juni/ <i>June</i>	17	10	12
Juli/ <i>July</i>	14	12	11
Agustus/ <i>August</i>	21	19	14
September/ <i>September</i>	20	18	15
Oktober/ <i>October</i>	20	15	21
November/ <i>November</i>	26	22	20
Desember/ <i>December</i>	24	20	16
Jumlah Total			
2021	243	188	200
2020	255	180	215
2019	145	145	130

Lanjutan Tabel/*Continued Table 1.2.2*

Bulan Month	Long Ikis	Muara Komam	Long Kali	
(1)	(9)	(10)	(11)	
Januari/ <i>January</i>	17	...	20	
Februari/ <i>February</i>	79	...	14	
Maret/ <i>March</i>	18	...	19	
April/ <i>April</i>	23	...	14	
Mei/ <i>May</i>	9	...	10	
Juni/ <i>June</i>	15	...	12	
Juli/ <i>July</i>	16	...	12	
Agustus/ <i>August</i>	21	...	16	
September/ <i>September</i>	21	...	19	
Oktober/ <i>October</i>	19	...	14	
November/ <i>November</i>	28	...	29	
Desember/ <i>December</i>	28	...	26	
Jumlah Total	2021	294	...	205
	2020	206	200	198
	2019	148	129	127

Sumber/*Source*: Dinas Tanaman Pangan dan Hortikultura Kabupaten Paser/*Food Corps and Horticulture Department of Paser Regency*

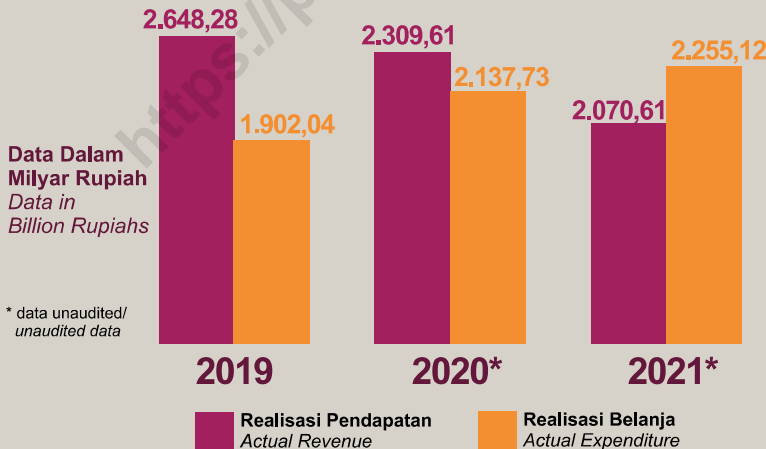
Jumlah PNS Pemerintah Daerah Kabupaten Paser, 2021

Number of Civil Servants in

Local Government of Paser Regency, 2021



Sumber : Badan Kepegawaian dan Pengembangan Sumber Daya Manusia Kabupaten Paser
Source : Civil Service and Human Resource Development Agency of Paser Regency



“Realisasi total pendapatan pemerintah Kabupaten Paser dari tahun 2019-2021 mengalami penurunan sedangkan realisasi total belanja pemerintah Kabupaten Paser dari tahun 2019-2021 mengalami kenaikan”

“Realization of the Paser Regency government's total revenue during 2019-2021 continued to decrease and total expenditure during 2019-2021 increases”

Perkembangan Realisasi Pendapatan dan Pengeluaran Pemerintah Kabupaten Paser, 2021

The Growth of Actual Revenue and Actual Expenditure Of Paser Regency in 2021

Sumber : Badan Keuangan dan Aset Daerah Kabupaten Paser
Source : Finance and Local Assets Services of Paser Regency

PENJELASAN TEKNIS

1. **Anggota Dewan Perwakilan Rakyat Daerah (DPRD)** dipilih melalui pemilihan umum (pemilu) dan dilantik dalam masa jabatan lima tahun.
2. **Dewan Perwakilan Rakyat Daerah provinsi (DPRD provinsi)** merupakan lembaga perwakilan rakyat daerah yang berkedudukan sebagai unsur penyelenggara pemerintahan daerah provinsi. DPRD provinsi terdiri atas anggota partai politik peserta pemilihan umum yang dipilih melalui pemilihan umum.
3. **Pemerintah Daerah di Indonesia** adalah penyelenggara pemerintahan daerah menurut asas otonomi dan tugas pembantuan dengan prinsip otonomi seluas-luasnya dalam sistem dan prinsip Negara Kesatuan Republik Indonesia sebagaimana dimaksud dalam Undang-Undang Dasar 1994 Pemerintah daerah adalah Gubernur, Bupati, atau Walikota, dan Perangkat Daerah sebagai unsur penyelenggara pemerintahan daerah.

TECHNICAL NOTES

1. **Regional House of Representatives (DPRD) members** are elected through a general election and appointed for a five-years membership.
2. **Provincial Regional House of Representatives (DPRD province)** is the representative body of the people area serves as a component of the provincial government. Provincial assembly consisting of members of political parties participating in elections are elected through general elections.
3. **Local Government in Indonesia** is the regional administration in accordance with the principle of autonomy and duty of assistance with the principle of broad autonomy within the system and the principles of the Republic of Indonesia as stipulated in the Constitution of 1994 The local government is the governor, regent or mayor, and the Region as an element of the regional administration.

4. **Negara Kesatuan Republik Indonesia** dibagi atas daerah-daerah provinsi. Daerah provinsi itu dibagi lagi atas daerah kabupaten dan daerah kota. Setiap daerah provinsi, daerah kabupaten, dan daerah kota mempunyai pemerintahan daerah yang diatur dengan undang-undang.
5. Gubernur, Bupati dan Wali Kota masing-masing sebagai Kepala Pemerintah Daerah Provinsi, Daerah Kabupaten dan Daerah Kota dipilih secara demokratis. Pemerintah daerah menjalankan otonomi seluas-luasnya, kecuali urusan pemerintahan yang oleh undang-undang ditentukan sebagai urusan Pemerintah Pusat.
6. Dalam penyelenggaraan Pemerintahan Daerah, Kepala Daerah dibantu oleh **Perangkat Daerah** yang terdiri dari:
- Unsur staf yang membantu penyusunan kebijakan dan koordinasi, diwadahi dalam Sekretariat;
 - Unsur pengawas yang diwadahi dalam bentuk Inspektorat;
 - Unsur perencana yang diwadahi dalam bentuk Badan;
4. *Unitary Republic of Indonesia is divided into areas of the province. The area was divided over the province of the districts and areas of the city. Each provincial, district, and local government areas of the city have regulated by law.*
5. *Governor, Regent and Mayor respectively as Head of the Provincial Government, Regency and City elected democratically. The local government running the widest possible autonomy, except in matters of government by law defined as the affairs of the Central Government.*
6. *In the implementation of Local Government, Regional Head is assisted by **Regional Device** comprising:*
- *On element of the staff to help policy-making and coordination, accommodated in the Secretariat;*
 - *Supervisory elements are contained in the form of Inspectorate;*
 - *Element planners are contained in the form of Agency;*

- Unsur pendukung tugas Kepala daerah dalam penyusunan dan pelaksanaan kebijakan daerah yang bersifat spesifik, diwadahi dalam Lembaga Teknis Daerah; serta
- Unsur pelaksana urusan daerah yang diwadahi dalam Dinas Daerah
- *The supporting elements of the task head region in formulation and implementation of policies that are specific areas, contained in the regional Technical Institute;*
- *As well as regional affairs executive element contained in the Regional Office*

7. **Sekretariat Daerah** merupakan unsur staf. Sekretariat Daerah mempunyai tugas dan kewajiban membantu Gubernur, Bupati atau Walikota dalam menyusun kebijakan dan mengoordinasikan Dinas Daerah dan Lembaga Teknis Daerah. Pengertian pertanggung jawaban Kepala Dinas, Sekretaris DPRD, dan Kepala Badan/Kantor/Direktur Rumah Sakit Daerah melalui Sekretaris Daerah adalah pertanggungjawaban administratif yang meliputi penyusunan kebijakan, perencanaan, pelaksanaan, monitoring, evaluasi, dan pelaporan pelaksanaan tugas Dinas Daerah, Sekretariat DPRD dan Lembaga Teknis Daerah, dengan demikian Kepala Dinas, Sekretaris DPRD, dan Kepala Badan/Kantor/Direktur Rumah Sakit Daerah bukan merupakan bawahan langsung Sekretaris Daerah.

7. **Regional Secretariat** is the staff element. Regional Secretariat has the duty and obligation to help the governor, regent or mayor in formulating policy and coordinating the Regional Office and the Regional Technical Institute. Understanding accountability Head of Department, Secretary of the Council, and Head of Agency/Office/Director of the Regional Hospital through the Regional Secretary is the administrative accountability which include policy formulation, planning, implementation, monitoring, evaluation, and reporting on the implementation task Regional Office, Parliament Secretariat and Technical Institute area, thereby Head of Department, Secretary of the Council, and Head of Agency/Office/Director of the Regional Hospital is not a direct subordinate Regional Secretary.

- 8. Badan Perencanaan Pembangunan Daerah** merupakan unsur perencanaan penyelenggaraan Pemerintahan Daerah. Badan Perencanaan Pembangunan Daerah mempunyai tugas melaksanakan penyusunan dan pelaksanaan kebijakan daerah di bidang perencanaan pembangunan daerah.
- 8. Regional Development Planning Board** is an element of planning for the regional administration. *Regional Development Planning Board has the task of carrying out the preparation and implementation of regional policies in the field of regional development planning.*
- 9. Dinas Daerah** merupakan unsur pelaksana otonomi daerah. Dinas daerah mempunyai tugas melaksanakan urusan pemerintahan daerah berdasarkan asas otonomi dan tugas pembantuan. Unit pelaksana teknis adalah unsur pelaksana tugas teknis pada dinas dan badan.
- 9. Regional Department** is implementing the element of regional autonomy. *Regional department has the tasks of regional government affairs based on the principle of autonomy and duty of assistance. Technical implementation unit is implementing elements of technical duties at the department and the agency.*
- 10. Lembaga Teknis Daerah** merupakan unsur pendukung tugas kepala daerah. Lembaga teknis daerah mempunyai tugas melaksanakan penyusunan dan pelaksanaan kebijakan daerah yang bersifat spesifik.
- 10. Regional Technical Institute** is a supporting element of the task head region. *Regional technical institute has the task of carrying out the preparation and implementation of policies that are specific areas.*
- 11. Partai Politik** adalah organisasi politik yang dibentuk oleh sekelompok warga negara republik Indonesia secara sukarela atas dasar persamaan kehendak dan cita-cita untuk memperjuangkan kepentingan anggota, masyarakat, bangsa, dan negara melalui pemilihan umum.
- 11. Political Party** is a political organization formed by a group of Indonesian citizens voluntarily on the basis of equality will and ideals to fight for the interests of its members, the community, the nation, and the country through elections.

- 12. Fraksi** adalah kelompok dalam badan legislatif yang terdiri atas beberapa anggota yang mempunyai visi yang sama.
- 12. Fraction** is a group in legislative consist of several members which have same vision.
- 13. Peraturan Daerah** adalah peraturan perundang-undangan yang dibentuk oleh DPRD dengan persetujuan bersama kepala daerah.
- 13. Regional regulation** legislation established by the Regional House of Representatives (DPRD) with the consent of the regional head.
- 14. Komisi** merupakan alat kelengkapan DPRD yang bersifat tetap dan dibentuk oleh DPRD pada awal masa jabatan keanggotaan DPRD, setiap anggota DPRD kecuali pimpinan DPRD, wajib menjadi anggota salah satu komisi.
- 14. Commission** is a permanent DPRD fittings council formed and established by the DPRD at the beginning of the membership term, each member of the DPRD except the chairman shall be a member of one of the commissions.
- 15. Rapat Paripurna** merupakan forum rapat tertinggi anggota DPRD dalam pengambilan keputusan yang dipimpin oleh ketua atau wakil ketua DPRD.
- 15. Plenary Session** is a forum of the highest meeting of DPRD members in decision-making procecc led by the chairman or vice chairman of DPRD.
- 16. Rapat paripurna istimewa** merupakan rapat anggota DPRD yang dipimpin oleh ketua atau wakil ketua untuk melaksanakan acara tertentu dan tidak mengambil keputusan.
- 16. Special plenary meeting** is a meeting of the DPRD members led by the chairman or vice chairman to carry out a particular event but not to be a decision making process
- 17. Pegawai negeri sipil (PNS)** merupakan unsur pemerintahan yang menjalankan tugas dan fungsi sebagai pelayan masyarakat dan menjalankan kegiatan operasional/ rutin tata pemerintahan.
- 17. Civil servants** is an element of government who have duties and functions as public servants and operational activities/ routine governance.

- 18. Kecamatan** adalah pembagian wilayah administratif di Indonesia di bawah kabupaten atau kota. Kecamatan terdiri atas desa-desa atau kelurahan-kelurahan.
- 18. Sub-district** is the division of administrative regions in Indonesia under the county or city. Sub-district consists of the villages or kelurahan.
- 19. Kelurahan** adalah pembagian wilayah administratif di Indonesia di bawah kecamatan. Dalam konteks otonomi daerah di Indonesia, Kelurahan merupakan wilayah kerja Lurah sebagai Perangkat Daerah Kabupaten atau kota. Kelurahan dipimpin oleh seorang Lurah yang berstatus sebagai Pegawai Negeri Sipil.
- 19. Urban Village** is the division of administrative regions in Indonesia under districts. In the context of regional autonomy in Indonesia, a village headman as a working area of the regional district or city. Urban villages led by a headman status as a civil servant.
- 20. Desa** adalah desa dan desa adat atau yang disebut dengan nama lain, selanjutnya disebut Desa, adalah kesatuan masyarakat hukum yang memiliki batas wilayah yang berwenang untuk mengatur dan mengurus urusan pemerintahan, kepentingan masyarakat setempat berdasarkan prakarsa masyarakat, hak asal usul, dan/ atau hak tradisional yang diakui dan dihormati dalam sistem pemerintahan Negara Kesatuan Republik Indonesia.
- 20. Village** is the village and the traditional village or called by other names, hereinafter called the village, is the unity of the legal community who have borders with the authority to regulate and manage the affairs of government, the interests of the local community based community initiatives, the right of origin, and/or traditional rights recognized and respected in the governance system of the Republic of Indonesia.

ULASAN**DESCRIPTION****WILAYAH ADMINISTRATIF**

Sampai dengan tahun 2021, Kabupaten Paser terdiri dari 10 kecamatan, 139 desa, dan 5 kelurahan. Jumlah ini tidak mengalami perubahan dari tahun sebelumnya. Desa/Kelurahan terbanyak terdapat di kecamatan Longikis, dengan 1 kelurahan dan 25 desa, sedangkan desa/kelurahan paling sedikit terdapat di Kecamatan Tanjung Harapan yang hanya memiliki 7 desa.

ADMINISTRATIVE AREA

Until 2021, Paser regency consists of 10 subdistricts, 139 villages and 5 kelurahan. This number not changed for years. The most village is at Long Ikis subdistrict (1 kelurahan and 25 villages), and the fewest number of villages is at Tanjung Harapan subdistrict which only has 7 villages.

PEMILIHAN UMUM

Keanggotaan DPRD Kabupaten Paser terdiri dari 11 partai politik, yaitu PKB, Partai Demokrat, Partai Golkar, PDI-P, Partai Gerindra, PKS, PPP, Partai Nasdem, PAN, PBB, dan Partai Berkarya, dengan komposisi jumlah anggota partai terbanyak adalah dari Partai PKB dan Partai Demokrat (masing-masing 6 kursi dari total 30 kursi). Jika ditinjau menurut jenis kelamin, anggota DPRD Kabupaten Paser masih didominasi anggota laki-laki, yaitu 24 dari 30 anggota.

GENERAL ELECTION

The membership of DPRD Paser (Paser Legislative Assembly) consists of 11 political parties, which are PKB, Demokrat, Golkar, PDI-P, Gerindra, PKS, PPP, Nasdem, PAN, PBB, and Berkarya, which dominant composition is from PKB and Demokrat (each 6 out of 30 members in total). According to sex classification, the member of Regional House of Representatives is most from male (24 out of 30 members).

Pada tahun 2021, DPRD melakukan 41 sidang pleno paripurna, 26 rapat panitia musyawarah, dan 33 rapat panitia khusus. Adapun peraturan atau surat keputusan yang dihasilkan selama tahun 2021 antara lain, 12 peraturan daerah, 31 Surat Keputusan DPRD, dan 25 Surat Keputusan Pimpinan DPRD.

In 2021, Regional House of Representatives members done 38 plenary sessions, 41 program committee sessions, and 26 drafting committee sessions. The output of regional acts or representative decisions consists 12 regional acts, 31 representative decisions and 25 chairman decisions during 2021.

PEGAWAI NEGERI SIPIL

Jumlah Pegawai Negeri Sipil (PNS) Pemerintah Daerah Kabupaten Paser berjumlah 4.336 orang, yang terbanyak ada di Sekolah-Sekolah sebanyak 1.659 orang. Jika ditinjau berdasarkan Golongan, menurut Badan Kepegawaian Pendidikan dan Pelatihan Kabupaten Paser, berdasarkan golongan I, II, III, dan IV pada tahun 2021 berturut-turut sebanyak 37 orang, 813 orang, 2.376 orang, dan 1.110 orang. Sedangkan bila ditinjau berdasarkan jenis kelamin, dalam kurun waktu 4 tahun terakhir jumlah pegawai laki-laki lebih banyak dibandingkan jumlah pegawai perempuan.

KEUANGAN DAERAH

Anggaran Pendapatan Kabupaten Paser pada tahun 2021 adalah Rp 2.110.152.000.000,00, sedangkan anggaran belanja Kabupaten Paser Rp 2.627.094.789.175,00. Selama 4 tahun terakhir, anggaran pendapatan dan belanja terbesar ada di tahun 2019.

PERTANAHAN

Dalam Undang-Undang Pokok Agraria diatur tentang pemberian hak kepada seseorang atau lembaga atas kepemilikan sebidang tanah. Pemberian hak tersebut dikeluarkan Badan Pertanahan Nasional (BPN)

CIVIL SERVANT

The number of Civil Servants in local government of Paser Regency was 4,336 people, the highest number in Schools with 1,659 people. The number of Civil Servants in local government of Paser Regency by Degree according to Regional Government of Paser Regency based on ranks (I, II, III, and IV) were 37 people, 813 people, 2,376 people, and 1.098 people. Meanwhile, when viewed by sex, in the last 4 years the number of male employees is greater than the number of female employees.

LOCAL FINANCE

The revenues of Paser Regency in 2021 is 2,110,152,000,000.00 rupiah, and the expenditures of Paser Regency in 2021 is 2,627,094,789,175.00 rupiah. In 4 years, biggest revenues and expenditures occurred in 2019.

LAND AFFAIRS

The Basic Law of Land Affairs arranges the right of people or institution for land ownership. The right has been given by the Badan Pertanahan Nasional (BPN) or

dalam bentuk sertifikat tanah. Selama tahun 2021, jumlah penghasilan negara yang masuk melalui Badan Pertanahan Kabupaten Paser adalah sebesar Rp1.446.665.089,00. Selama tahun 2021, penghasilan Negara terbesar ada di bulan Desember.

Selanjutnya mengenai penyelesaian permohonan sertifikat, jumlah sertifikat pemberian hak atas tanah yang diselesaikan oleh Badan Pertanahan Kabupaten Paser ada sebanyak 450.

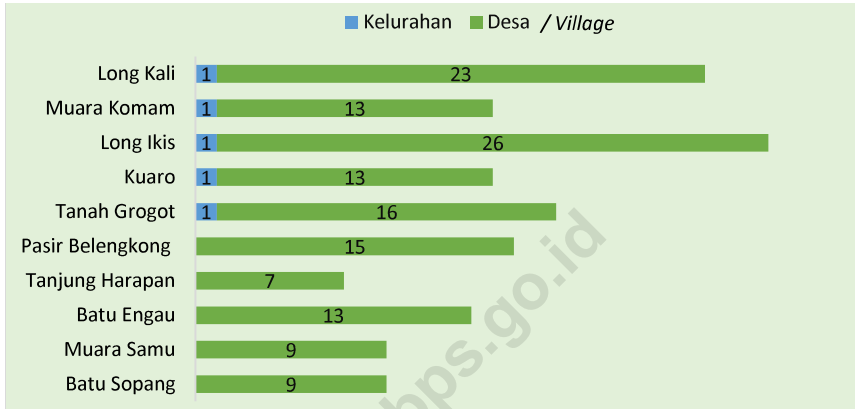
National Committee of Land Affairs with the form of land certificates. During 2021, the national income based on BPN Paser as its source is Rp 1,446,665,089.00. In 2021, the biggest income at December.

Meanwhile, the number of application for land ownership which has been approved by BPN of Paser Regency is 450.

<https://paserkab.bps.go.id>

Gambar
Figures 2.1

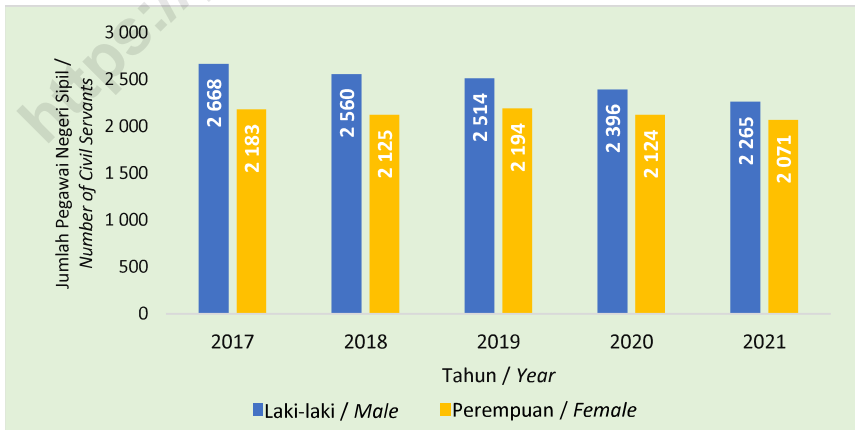
Banyaknya Desa¹/Kelurahan di Kabupaten Paser menurut Kecamatan, 2021
Number of Villages in Paser Regency by Subdistrict, 2021



Catatan/Note: ¹Termasuk kelurahan dan Unit Permukiman Transmigrasi (UPT)/Include Transmigration Settlement Unit
 Sumber/Source: Dinas Pemberdayaan Masyarakat dan Desa Kabupaten Paser/Community Empowerment Board and Village Government of Paser Regency

Gambar
Figures 2.2

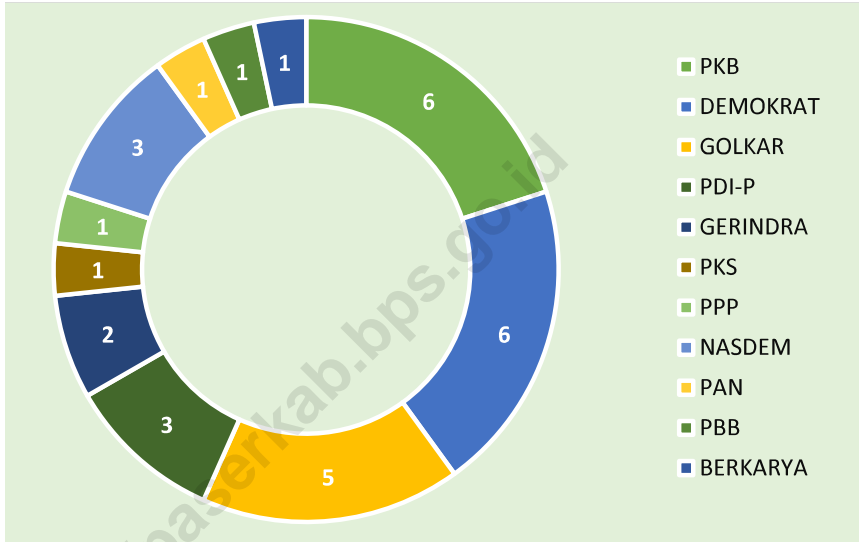
Jumlah Pegawai Negeri Sipil Pemerintah Daerah Kabupaten Paser Menurut Jenis Kelamin, 2017-2021
Number of Civil Servants in Local Government of Paser Regency by Sex, 2017-2021



Sumber/Source: Badan Kepegawaian dan Pengembangan Sumber Daya Manusia Kabupaten Paser/Civil Service and Human Resource Development Agency of Paser Regency


Gambar 2.3
Figures

Jumlah Anggota Dewan Perwakilan Rakyat Daerah Menurut Partai Politik di Kabupaten Paser, 2021
Number of Members of The Regional House of Representatives by Political Parties in Paser Regency, 2021



Sumber/Source: DPRD Kabupaten Paser/Regency Legislatif Council of Paser Regency

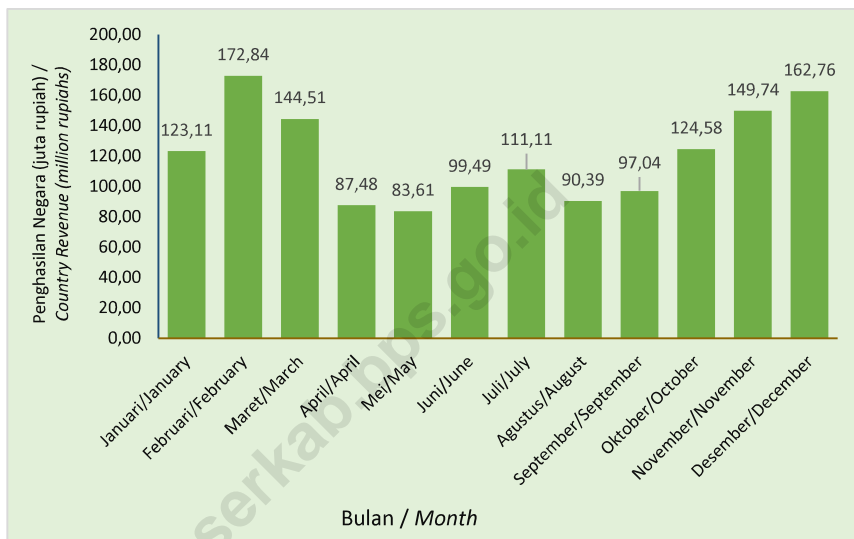
Gambar 2.4 **Anggaran Pendapatan dan Belanja Kabupaten Paser, 2017-2021 (Rupiah)**
Figures **Revenues and Expenditures of Paser Regency, 2017-2021 (Rupiah)**



Sumber/Source: Badan Keuangan dan Aset Daerah Kabupaten Paser/Finance and Local Assets Services of Paser Regency

Gambar 2.5
Figures

**Penghasilan Negara Yang Masuk Melalui Kantor
Pertanahan Kabupaten Paser Dirinci Per Bulan (Juta
Rupiah), 2021**
**Country Revenue from National Land Board Office of
Paser Regency by Month (Million Rupiah), 2021**



Sumber/Source: Kantor Pertanahan Kabupaten Paser/National Land Board of Paser Regency

2.1 WILAYAH ADMINISTRATIF ADMINISTRATIVE AREA

Tabel 2.1.1 **Jumlah Desa¹/Kelurahan Menurut Kecamatan di Kabupaten Paser, 2017-2021**
Table 2.1.1 **Number of Villages¹/Kelurahan by Subdistrict in Paser Regency, 2017-2021**

Kecamatan Subdistrict	2017	2019	2019	2020	2021
(1)	(2)	(3)	(4)	(5)	(6)
Batu Sopang	9	9	9	9	9
Muara Samu	9	9	9	9	9
Batu Engau	13	13	13	13	13
Tanjung Harapan	7	7	7	7	7
Pasir Belengkong	15	15	15	15	15
Tanah Grogot	16	16	16	16	16
Kuaro	13	13	13	13	13
Long Ikis	26	26	26	26	26
Muara Komam	13	13	13	13	13
Long Kali	23	23	23	23	23
Paser	144	144	144	144	144

Catatan/Note: ¹Termasuk kelurahan dan Unit Permukiman Transmigrasi (UPT)/Include Transmigration Settlement Unit
Sumber/Source: Dinas Pemberdayaan Masyarakat dan Desa Kabupaten Paser/Community Empowerment Board and Village Government of Paser Regency

Tabel 2.1.2 Jumlah Kelurahan Menurut Kecamatan di Kabupaten Paser, 2017-2021
Table *Number of Kelurahan by Subdistrict in Paser Regency, 2017-2021*

Kecamatan Subdistrict	2017	2018	2019	2020	2021
(1)	(2)	(3)	(4)	(5)	(6)
Batu Sopang	-	-	-	-	-
Muara Samu	-	-	-	-	-
Batu Engau	-	-	-	-	-
Tanjung Harapan	-	-	-	-	-
Pasir Belengkong	-	-	-	-	-
Tanah Grogot	1	1	1	1	1
Kuaro	1	1	1	1	1
Long Ikis	1	1	1	1	1
Muara Komam	1	1	1	1	1
Long Kali	1	1	1	1	1
Paser	5	5	5	5	5

Sumber/Source: Dinas Pemberdayaan Masyarakat dan Desa Kabupaten Paser/Community Empowerment Board and Village Government of Paser Regency

2.2 PEMILIHAN UMUM GENERAL ELECTION

Tabel 2.2.1 Jumlah Anggota Dewan Perwakilan Rakyat Daerah Menurut Partai Politik dan Jenis Kelamin di Kabupaten Paser, 2021
Number of Members of The Regional House of Representatives by Political Parties and Sex in Paser Regency, 2021

Partai Politik <i>Political Parties</i>	Laki-Laki/Male	Perempuan/Female	Jumlah/Total
(1)	(2)	(3)	(4)
PKB	5	1	6
DEMOKRAT	3	3	6
GOLKAR	5	-	5
PDI-P	3	-	3
GERINDRA	1	1	2
PKS	1	-	1
PPP	1	-	1
NASDEM	2	1	3
PAN	1	-	1
PBB	1	-	1
BERKARYA	1	-	1
Jumlah/Total	24	6	30

Sumber/Source: DPRD Kabupaten Paser/Regency Legislatif Council of Paser Regency

Tabel 2.2.2 **Komposisi Personalia Pimpinan dan Keanggotaan Fraksi - Fraksi DPRD Kabupaten Paser Periode, 2021**
Composition of Leader Personality and The Members of Fractions of Paser Regency Parllimentary Period, 2021

Fraksi Fraction	Jabatan Functions	Nama Anggota Name of Member
(1)	(2)	(3)
	Ketua DPRD	Hendra Wahyudi, ST
	Wakil Ketua I	H. Abdullah, SE
	Wakil Ketua II	H. Fadly Imawan, SP. MP
1. Fraksi Partai Kebangkitan Bangsa	Ketua Wakil Ketua Sekretaris Anggota	Eva Sanjaya Indra Pardian, S.IP Elly Ermayanti, S.Pd - Hendra Wahyudi, ST - Edwin Santoso - M. Ramlie S. Bakti
2. Fraksi Partai Demokrat	Ketua Wakil Ketua Sekretaris Anggota	Hj. Dian Yunarti, S. Sos H. Hendrawan Putra, ST Hj. Noverie Amelia Parmeisca - H. Abdullah, SE - Arlina, S.Hut - H. Lamaludin - Umar
3. Fraksi Partai Golongan Karya	Ketua Wakil Ketua Sekretaris Anggota	Ikhwan Antasari, S. Sos Sutarno Basri M. S. AP - H. Fadly Imawan, SP . MP - Abdul aziz, SH - Rahmadi, SE - Supian - Sabilar Rusdi
4. Fraksi Partai Demokrasi Indonesia Perjuangan	Ketua Sekretaris Anggota	Muhammad saleh, ST Yairus Pawe Budi Santoso, ST. M. Si
5. Fraksi Partai Nasional Demokrat	Ketua Sekretaris Anggota	Ahmad Rafi', ST. MH Muhammad Jamawi, SH Aspiana, S. Sos
6. Fraksi Partai Indonesia Raya Sejahtera	Ketua Sekretaris Anggota	Hamransyah, ST H. Fathur Rahman, ST Sri Nordianti, S. Sos

Sumber/Source: DPRD Kabupaten Paser/Regency Legislatif Council of Paser Regency

Tabel 2.2.3 Banyaknya Peraturan Daerah, Surat Keputusan dan Surat Keputusan Pimpinan DPRD Kabupaten Paser, 2021
Table *Number of Regional Acts, Representative Decisions and Chairman Representative Decisions of Paser Regency Parliamentary, 2021*

Bulan Month	Peraturan Daerah Regional Acts	SK DPRD Representative Decision	SK Pimpinan DPRD Chairman Decisions
(1)	(2)	(3)	(4)
Januari/January	-	3	2
Februari/February	-	2	2
Maret/March	-	1	4
April/April	-	1	2
Mei/May	-	-	2
Juni/June	-	4	3
Juli/July	1	2	2
Agustus/August	2	3	3
September/September	1	5	3
Oktober/October	-	3	-
November/November	3	5	1
Desember/December	5	2	1
Jumlah/Total	12	31	25

Sumber/Source: DPRD Kabupaten Paser/Regency Legislatif Council of Paser Regency

Tabel 2.2.4 **Banyaknya Rapat-Rapat Komisi DPRD Kabupaten Paser, 2021**
Table **Number of Sessions of Paser Regency Parliamentary Commission, 2021**

Bulan Month	Komisi/Commission		
	I	II	III
(1)	(2)	(3)	(4)
Januari/January	3	1	3
Februari/February	1	-	-
Maret/March	1	1	-
April/April	3	2	2
Mei/May	1	3	5
Juni/June	1	1	2
Juli/July	-	-	-
Agustus/August	3	2	1
September/September	3	4	3
Oktober/October	2	1	-
November/November	2	2	1
Desember/December	1	-	-
Jumlah/Total	21	17	17

Sumber/Source: DPRD Kabupaten Paser/Regency Legislatif Council of Paser Regency

Tabel 2.2.5 Banyaknya Persidangan DPRD Kabupaten Paser, 2021
Table *Number of Representative Sessions of Paser Regency Parliamentary, 2021*

Bulan Month	Sidang Pleno/Plenary Sessions		
	Paripurna Plenary	Paripurna Khusus Special Plenary	Istimewa Extra Ordinary
(1)	(2)	(3)	(4)
Januari/January	4	-	-
Februari/February	2	-	-
Maret/March	6	-	-
April/April	1	-	-
Mei/May	1	-	-
Juni/June	3	-	-
Juli/July	4	-	-
Agustus/August	4	-	-
September/September	6	-	-
Oktober/October	4	-	-
November/November	4	-	-
Desember/December	2	-	-
Jumlah/Total	41	0	0

Lanjutan Tabel/Continued Table 2.2.5

Bulan Month	Rapat-Rapat DPRD/ <i>Representative Sessions</i>			
	Panitia Musyawarah Program Committee	Panitia Anggaran Budget Committee	Panitia Khusus Drafting Committe	Rapat Pimpinan Chairman Session
(1)	(5)	(6)	(7)	(8)
Januari/January	3	-	-	-
Februari/February	4	-	3	-
Maret/March	2	-	9	-
April/April	2	6	-	-
Mei/May	2	-	4	-
Juni/June	3	-	4	-
Juli/July	2	4	-	-
Agustus/August	3	8	-	-
September/September	3	6	2	-
Oktober/October	-	-	3	-
November/November	2	13	3	-
Desember/December	-	-	5	-
Jumlah/Total	26	37	33	0

Sumber/Source: DPRD Kabupaten Paser/Regency Legislatif Council of Paser Regency

2.3 SUMBER DAYA MANUSIA HUMAN RESOURCES

Tabel 2.3.1 **Jumlah Pegawai Negeri Sipil Pemerintah Daerah Kabupaten Paser Menurut Jabatan dan Jenis Kelamin, Desember 2020 dan Desember 2021**
Number of Civil Servants in Local Government of Paser Regency by Occupation and Sex, December 2020 and December 2021

Jabatan Occupation	2020		
	Laki-Laki Male	Perempuan Female	Jumlah Total
(1)	(2)	(3)	(4)
Fungsional Tertentu <i>Specific Functional</i>	1 047	1 415	2 462
Fungsional Umum <i>Staff General Functional</i>	850	481	1 331
Struktural/Structural	499	228	727
Eselon V/5th Echelon	0	0	0
Eselon IV/4th Echelon	352	184	536
Eselon III/3rd Echelon	122	39	161
Eselon II/2nd Echelon	25	5	30
Eselon I/1st Echelon	0	0	0
Jumlah/Total	2 396	2 124	4 520

Lanjutan Tabel/*Continued Table 2.3.1*

Jabatan <i>Occupation</i>	2021		
	Laki-Laki <i>Male</i>	Perempuan <i>Female</i>	Jumlah <i>Total</i>
(1)	(5)	(6)	(7)
Fungsional Tertentu <i>Specific Functional</i>	1 020	1 397	2 417
Fungsional Umum/Staf <i>General Functional</i>	751	430	1 181
Struktural/Structural	494	244	738
Eselon V/ <i>5th Echelon</i>	0	0	0
Eselon IV/ <i>4th Echelon</i>	337	202	539
Eselon III/ <i>3rd Echelon</i>	132	39	171
Eselon II/ <i>2nd Echelon</i>	25	3	28
Eselon I/ <i>1st Echelon</i>	0	0	0
Jumlah/Total	2 265	2 071	4 336

Sumber/*Source*: Badan Kepegawaian dan Pengembangan Sumber Daya Manusia Kabupaten Paser/*Civil Service and Human Resource Development Agency of Paser Regency*

Tabel 2.3.2 Jumlah Pegawai Negeri Sipil Pemerintah Daerah Kabupaten Paser Menurut Tingkat Pendidikan dan Jenis Kelamin, Desember 2020 dan Desember 2021
Number of Civil Servants in Local Government of Paser Regency by Educational Level and Sex, December 2020 and December 2021

Tingkat Pendidikan <i>Educational Level</i>	2020		
	Laki-Laki <i>Male</i>	Perempuan <i>Female</i>	Jumlah <i>Total</i>
(1)	(2)	(3)	(4)
Sampai dengan SD <i>Up to Primary School</i>	37	0	37
SMP/Sederajat <i>General/Vocational Junior High School</i>	51	0	51
SMA/Sederajat <i>General/Vocational Senior High School</i>	696	336	1 032
Diploma I, II/Akta I, II <i>Diploma I, II/Akta I, II</i>	129	133	262
Diploma III/Akta III/Sarjana Muda <i>Diploma III/Akta III/Bachelor</i>	187	432	619
Tingkat Sarjana/Doktor/Ph.d <i>University Graduates</i>	1 296	1 223	2 519
Jumlah/Total	2 396	2 124	4 520

Lanjutan Tabel/Continued Table 2.3.2

Tingkat Pendidikan Educational Level	2021		
	Laki-Laki Male	Perempuan Female	Jumlah Total
(1)	(5)	(6)	(7)
Sampai dengan SD <i>Up to Primary School</i>	32	0	32
SMP/Sederajat <i>General/Vocational Junior High School</i>	47	0	47
SMA/Sederajat <i>General/Vocational Senior High School</i>	637	304	941
Diploma I, II/Akta I, II <i>Diploma I, II/Akta I, II</i>	101	105	206
Diploma III/Akta III/Sarjana Muda <i>Diploma III/Akta III/Bachelor</i>	174	426	600
Tingkat Sarjana/Doktor/Ph.d <i>University Graduates</i>	1 274	1 236	2 510
Jumlah/Total	2 265	2 071	4 336

Sumber/Source: Badan Kepegawaian dan Pengembangan Sumber Daya Manusia Kabupaten Paser/Civil Service and Human Resource Development Agency of Paser Regency

Tabel 2.3.3 Jumlah Pegawai Negeri Sipil Pemerintah Daerah Kabupaten Paser Menurut Tingkat Kepangkatan dan Jenis Kelamin, Desember 2020 dan Desember 2021
Number of Civil Servants in Local Government of Paser Regency by Hierarchy and Sex, December 2020 dan December 2021

Pangkat/Golongan/Ruang Hierarchy	2020		
	Laki-Laki Male	Perempuan Female	Jumlah Total
(1)	(2)	(3)	(4)
1. I/A (Juru Muda)	0	0	0
2. I/B (Juru Muda Tingkat I)	3	0	3
3. I/C (Juru)	9	0	9
4. I/D (Juru Tingkat I)	33	0	33
Golongan I/Range I	45	0	45
5. II/A (Pengatur Muda)	39	4	43
6. II/B (Pengatur Muda Tingkat I)	92	45	137
7. II/C (Pengatur)	192	151	343
8. II/D (Pengatur Tingkat I)	231	104	335
Golongan II/Range II	554	304	858
9. III/A (Penata Muda)	101	124	225
10. III/B (Penata Muda Tingkat I)	335	521	856
11. III/C (Penata)	287	348	635
12. III/D (Penata Tingkat I)	425	348	773
Golongan III/Range III	1 148	1 341	2 489
13. IV/A (Pembina)	376	247	623
14. IV/B (Pembina Tingkat I)	245	227	472
15. IV/C (Pembina Utama Muda)	26	5	31
16. IV/D (Pembina Utama Madya)	2	0	2
17. IV/E (Pembina Utama)	0	0	0
Golongan IV/Range IV	649	479	1 128
Jumlah/Total	2 396	2 124	4 520

Lanjutan Tabel/Continued Table 2.3.3

Pangkat/Golongan/Ruang Hierarchy	2021		
	Laki-Laki Male	Perempuan Female	Jumlah Total
(1)	(5)	(6)	(7)
1. I/A (Juru Muda)	0	0	0
2. I/B (Juru Muda Tingkat I)	1	0	1
3. I/C (Juru)	10	0	10
4. I/D (Juru Tingkat I)	26	0	26
Golongan I/Range I	37	0	37
5. II/A (Pengatur Muda)	40	4	44
6. II/B (Pengatur Muda Tingkat I)	79	24	103
7. II/C (Pengatur)	165	133	298
8. II/D (Pengatur Tingkat I)	243	125	368
Golongan II/Range II	527	286	813
9. III/A (Penata Muda)	87	91	299
10. III/B (Penata Muda Tingkat I)	305	453	758
11. III/C (Penata)	259	379	638
12. III/D (Penata Tingkat I)	426	376	802
Golongan III/Range III	1 077	1 299	2 376
13. IV/A (Pembina)	331	230	561
14. IV/B (Pembina Tingkat I)	259	252	511
15. IV/C (Pembina Utama Muda)	32	4	36
16. IV/D (Pembina Utama Madya)	2	0	2
17. IV/E (Pembina Utama)	0	0	0
Golongan IV/Range IV	624	486	1 110
Jumlah/Total	2 265	2 071	4 336

Sumber/Source: Badan Kepegawaian dan Pengembangan Sumber Daya Manusia Kabupaten Paser/Civil Service and Human Resource Development Agency of Paser Regency

Tabel 2.3.4 Jumlah Pegawai Negeri Sipil Pemerintah Daerah Kabupaten Paser Menurut Jenis Kelamin, 2016-2021
Table *Number of Civil Servants in Local Government of Paser Regency by Sex, 2016-2021*

Tahun Years	Laki-Laki Male	Perempuan Female	Jumlah Total
(1)	(2)	(3)	(4)
2016	2 956	2 399	5 355
2017	2 668	2 183	4 851
2018	2 560	2 125	4 685
2019	2 514	2 194	4 708
2020	2 396	2 124	4 520
2021	2 265	2 071	4 336

Sumber/Source: Badan Kepegawaian dan Pengembangan Sumber Daya Manusia Kabupaten Paser/Civil Service and Human Resource Development Agency of Paser Regency

Tabel 2.3.5 Jumlah Pegawai Negeri Sipil Pemerintah Daerah Kabupaten Paser Menurut Dinas/Instansi Pemerintah dan Jenis Kelamin, 2021
Table 2.3.5 Number of Civil Servants in Local Government of Paser Regency by Institution/Office and Sex, 2021

	Dinas/Instansi Pemerintahan <i>Institution/Office</i>	Jenis Kelamin/Sex		
		Laki-Laki <i>Male</i>	Perempuan <i>Female</i>	Jumlah <i>Total</i>
	(1)	(2)	(3)	(4)
1	Badan Kepegawaian, Pendidikan dan Pelatihan	18	11	29
2	Badan Kesatuan Bangsa dan Politik	21	10	31
3	Badan Keuangan dan Aset Daerah	26	15	41
4	Badan Penanggulangan Bencana Daerah	30	9	39
5	Badan Pendapatan Daerah	23	24	47
6	Badan Perencanaan Pembangunan Daerah, Penelitian dan Pengembangan	31	17	48
7	Dinas Kearsipan dan Perpustakaan	18	22	40
8	Dinas Kependudukan Dan Pencatatan Sipil	13	21	34
9	Dinas Kesehatan	27	29	56
10	Dinas Ketahanan Pangan	16	15	31
11	Dinas Komunikasi, Informatika, Statistik Dan Persandian	18	14	32
12	Dinas Lingkungan Hidup	61	19	80
13	Dinas Pekerjaan Umum dan Tata Ruang	31	15	46
14	Dinas Pemadam Kebakaran	31	7	38
15	Dinas Pemberdayaan Masyarakat dan Desa	21	13	34
16	Dinas Pemuda, Olah Raga dan Pariwisata	23	11	34
17	Dinas Penanaman Modal dan Pelayanan Terpadu Satu Pintu	10	19	29
18	Dinas Pendidikan dan Kebudayaan	53	25	78
19	Dinas Pengendalian Penduduk, Keluarga Berencana, Pemberdayaan Perempuan dan Perlindungan Anak	14	28	42
20	Dinas Perhubungan	29	4	33

Lanjutan Tabel/*Continued Table 2.3.5*

Dinas/Instansi Pemerintahan <i>Institution/Office</i>		Jenis Kelamin/Sex		
		Laki-Laki <i>Male</i>	Perempuan <i>Female</i>	Jumlah <i>Total</i>
(1)	(2)	(3)	(4)	
21	Dinas Perikanan	22	9	31
22	Dinas Perindustrian, Perdagangan dan Koperasi, Usaha Kecil dan Menengah	22	16	38
23	Dinas Perkebunan dan Peternakan	22	9	31
24	Dinas Perumahan, Kawasan Pemukiman dan Pertanahan	38	13	51
25	Dinas Sosial	17	12	29
26	Dinas Tanaman Pangan dan Hortikultura	63	25	88
27	Dinas Tenaga Kerja Dan Transmigrasi	19	13	32
28	Inspektorat	38	23	61
29	Kecamatan Batu Engau	18	3	21
30	Kecamatan Batu Sopang	14	8	22
31	Kecamatan Kuaro	12	8	20
32	Kecamatan Long Ikis	16	6	22
33	Kecamatan Long Kali	17	1	18
34	Kecamatan Muara Komam	9	2	11
35	Kecamatan Muara Samu	12	0	12
36	Kecamatan Pasir Belengkong	25	6	31
37	Kecamatan Tanah Grogot	17	10	27
38	Kecamatan Tanjung Harapan	10	1	11
39	Kelurahan Kuaro	3	4	7
40	Kelurahan Long Ikis	6	2	8

Lanjutan Tabel/Continued Table 2.3.5

	Dinas/Instansi Pemerintahan <i>Institution/Office</i>	Jenis Kelamin/Sex		
		Laki-Laki <i>Male</i>	Perempuan <i>Female</i>	Jumlah <i>Total</i>
	(1)	(2)	(3)	(4)
41	Kelurahan Long Kali	6	1	7
42	Kelurahan Muara Komam	4	3	7
43	Kelurahan Tanah Grogot	5	6	11
44	Rumah Sakit Umum Daerah Panglima Sebaya	106	140	246
45	Rumah Sakit Umum Pratama Kerang	12	19	31
46	Satuan Polisi Pamong Praja	73	3	76
47	Sekolah - sekolah	773	886	1 659
48	Sekretariat Daerah	92	70	162
49	Sekretariat Dewan Perwakilan Rakyat Daerah	34	9	43
50	UPT Balai Benih Tanaman Pangan dan Hortikultura (BBTPH)	2	1	3
51	UPT Balai Benih Udang (BBU) Tanjung Aru	2	0	2
52	UPT Balai Latihan Kerja	1	1	2
53	UPT Balai Pembibitan Ternak (BPT) Petangis	2	0	2
54	UPTD Laboratorium Kesehatan Daerah	9	5	14
55	UPT Laboratorium Pengujian Bahan dan Material	3	2	5
56	UPT Metrologi Legal	3	2	5
57	UPT Pasar Penyembolum Senaken	17	0	17
58	UPT Pelabuhan Tana Paser	4	0	4
59	UPTD Pelayanan Kesejahteraan Sosial Bulau Sayang	4	0	4
60	UPT Pembibitan Tanaman Perkebunan	1	1	2

Lanjutan Tabel/*Continued Table 2.3.5*

	Dinas/Instansi Pemerintahan <i>Institution/Office</i>	Jenis Kelamin/Sex		
		Laki-Laki <i>Male</i>	Perempuan <i>Female</i>	Jumlah <i>Total</i>
	(1)	(2)	(3)	(4)
61	UPT Pengelola Gedung Perkantoran Gentung Temiang	2	0	2
62	UPT Pengujian Kendaraan Bermotor	7	1	8
63	UPTD Perbekalan Obat Dan Alat Kesehatan	3	7	10
64	UPTD Perlindungan Perempuan dan Anak	4	2	6
65	UPTD Pusat Kesehatan Hewan Batu Engau	2	0	2
66	UPTD Pusat Kesehatan Hewan Kuaro	5	0	5
67	UPTD Pusat Kesehatan Hewan Long Ikis	4	1	5
68	UPTD Pusat Kesehatan Hewan Muara Komam	2	0	2
69	UPTD Pusat Kesehatan Hewan Pasir Belengkong	4	1	5
70	UPTD Pusat Kesehatan Hewan Tanah Grogot	4	0	4
71	UPTD Puskesmas Batu Kajang	10	23	33
72	UPTD Puskesmas Kayungo	9	12	21
73	UPTD Puskesmas Kerang	7	22	29
74	UPTD Puskesmas Krayan	10	14	24
75	UPTD Puskesmas Kuaro	13	31	44
76	UPTD Puskesmas Lolo	5	19	24
77	UPTD Puskesmas Long Ikis	8	35	43
78	UPTD Puskesmas Long Kali	8	18	26
79	UPTD Puskesmas Mendik	12	21	33
80	UPTD Puskesmas Muara Komam	8	16	24

Lanjutan Tabel/*Continued Table 2.3.5*

	Dinas/Instansi Pemerintahan <i>Institution/Office</i>	Jenis Kelamin/Sex		
		Laki-Laki <i>Male</i>	Perempuan <i>Female</i>	Jumlah <i>Total</i>
	(1)	(2)	(3)	(4)
81	UPTD Puskesmas Muser	5	14	19
82	UPTD Puskesmas Padang Pangrapat	8	17	25
83	UPTD Puskesmas Pasir Belengkong	8	27	35
84	UPTD Puskesmas Sebakung	5	12	17
85	UPTD Puskesmas Senaken	6	29	35
86	UPTD Puskesmas Suatang Baru	7	17	24
87	UPTD Puskesmas Suliliran Baru	6	21	27
88	UPTD Puskesmas Tanah Grogot	3	43	46
89	UPTD Puskesmas Tanjung Aru	5	18	23
90	UPTD Rumah Potong Hewan	1	1	2
91	UPTD Sanggar Kegiatan Belajar Sangkuriman	6	1	7
92	UPTD Terminal Kota Tana Paser	2	0	2
93	UPTD Terminal Kota Tanah Grogot	3	0	3
94	UPTD Terminal Kuaro	6	0	6
	Jumlah/Total	2 265	2 071	4 336

Sumber/*Source*: Badan Kepegawaian dan Pengembangan Sumber Daya Manusia Kabupaten Paser/*Civil Service and Human Resource Development Agency of Paser Regency*

Tabel
Table 2.3.6

**Jumlah Pegawai Negeri Sipil Pemerintah Daerah
Kabupaten Paser Menurut Tingkat Pendidikan dan
Golongan, Desember 2021**
*Number of Civil Servants in Local Government of Paser
Regency by Educational Level and Degree, December 2021*

Tingkat Pendidikan <i>Educational Level</i>	Golongan/Degree				CPNS	Jumlah <i>Total</i>
	I	II	III	IV		
(1)	(2)	(3)	(4)	(5)	(6)	(7)
Sampai dengan SD <i>Up to Primary School</i>	25	7	0	0	0	32
SMP/Sederajat <i>General/ Vocational Junior High School</i>	2	599	240	100	0	941
SMA/Sederajat <i>General/Vocational Senior High School</i>	10	37	0	0	1	48
Diploma I/Akta I <i>Diploma I/Akta I</i>	0	2	10	8	1	21
Diploma II/Akta II <i>Diploma II/Akta II</i>	0	18	50	118	16	202
Diploma III/Akta III/Sarjana Muda <i>Diploma III/Akta III/Bachelor</i>	0	150	438	12	0	600
S1/DIV	0	0	1 524	675	121	2 320
S2	0	0	113	196	0	309
S3	0	0	1	1	0	2
Jumlah/Total	37	813	2 376	1 110	139	4 475

Sumber/Source: Badan Kepegawaian dan Pengembangan Sumber Daya Manusia Kabupaten Paser/*Civil Service and Human Resource Development Agency of Paser Regency*

Tabel 2.3.7 Banyaknya Anggota Linmas Terlatih di Kabupaten Paser Menurut Kecamatan, 2021
Table 2.3.7 *Number of Personnel Mass Protection in Paser Regency by Subdistrict, 2021*

Kecamatan Subdistrict	Jumlah (Orang) Number (Person)
(1)	(2)
Batu Sopang	209
Muara Samu	137
Batu Engau	229
Tanjung Harapan	131
Pasir Belengkong	289
Tanah Grogot	495
Kuaro	273
Long Ikis	473
Muara Komam	205
Long Kali	381
Cadangan Kabupaten/District Reserve	50
Paser	2 872

Sumber/Source: Satpol PP Kabupaten Paser/Satpol PP of Paser Regency

Tabel 2.3.8 Organisasi Kemasyarakatan, LSM, dan OKP di Kabupaten Paser Dirinci Menurut Organisasi, 2017-2021
Number of Ormas, LSM, and OKP in Paser Regency by Organization, 2017-2021

Uraian Description	2017	2018	2019	2020	2021
(1)	(2)	(3)	(4)	(5)	(6)
Paguyuban <i>Circle of Friends</i>	15	15	16	18	17
Organisasi Kelompok Partisan <i>Partisan Group Organization</i>	45	45	45	45	45
Organisasi Kemasyarakatan (Ormas) <i>Community Organizations</i>	133	133	135	138	141
Lembaga Swadaya Masyarakat (LSM) <i>Non-Governmental Organization (NGO)</i>	59	61	61	63	64
Yayasan <i>Foundation</i>	64	73	84	84	88
Jumlah/Total	316	327	341	348	355

Sumber/Source: Badan Kesatuan Bangsa Dan Politik Kabupaten Paser/*Regional of Civil Defence Quarter and Politic of Paser Regency*

2.4 KEUANGAN DAERAH LOCAL FINANCE

Tabel 2.4.1 **Anggaran Pendapatan Pemerintah Kabupaten Paser Menurut Jenis Pendapatan (ribu rupiah), 2018-2021**
Table 2.4.1 **Budget of Paser Regency Government Revenues by Kind of Revenues (thousand rupiahs), 2018–2021**

Jenis Pendapatan/Kind of Revenues	2018	2019
(1)	(2)	(3)
1. Pendapatan Asli Daerah (PAD)/Regional Revenue	147 354 078,71	167 013 658,19
1.1 Pajak Daerah/Regional Tax	28 883 100,00	42 000 000,00
1.2 Retribusi Daerah/Regional Retribution	7 617 938,00	8 674 500,00
1.3 Hasil Perusahaan Milik Daerah dan Pengelolaan Kekayaan Daerah yang Dipisahkan/Regional-Owned Company Revenue and Separated Management of Regional Wealth	6 842 166,42	6 765 981,70
1.4 Lain-lain PAD yang Sah/Other Regional Revenue	104 010 874,29	109 573 176,49
2. Dana Perimbangan/Balance Funds	1 294 651 469,83	1 472 162 698,03
2.1 Bagi Hasil Pajak/Tax Sharing Revenue	88 676 500,33	76 128 020,00
2.2 Bagi Hasil Bukan Pajak/Sumber Daya Alam/Non-Tax Sharing Revenue/Natural Resources	662 988 778,50	790 218 212,03
2.3 Dana Alokasi Umum/General Allocation Fund	386 895 907,00	410 681 304,00
2.4 Dana Alokasi Khusus/Special Allocation Fund	156 090 284,00	195 135 162,00
3. Lain-lain Pendapatan yang Sah/Other Revenue	535 345 372,31	882 133 272,11
3.1 Pendapatan Hibah/Grant	38 106 946,39	37 252 000,00
3.2 Dana Darurat/Emergency Fund	0,00	0,00
3.3 Dana Bagi Hasil Pajak dari Provinsi dan Pemerintah Daerah Lainnya/Tax Sharing Revenue from Provincial and Other Regional Governments	207 812 538,93	288 555 729,11
3.4 Dana Penyesuaian dan Otonomi Daerah/Regional Adjustment and Autonomy Fund	134 225 887,00	122 624 619,00
3.5 Bantuan Keuangan dari Provinsi atau Pemerintah Daerah Lainnya/Financial Assistance from Provincial or Other Regional Governments	155 200 000,00	433 700 924,00
3.6 Lainnya/Others	0,00	0,00
Jumlah/Total	1 977 350 920,85	2 521 309 628,32

Lanjutan Tabel/*Continued Table 2.4.1*

Jenis Pendapatan/ <i>Kind of Revenues</i>	2020	2021
(1)	(4)	(5)
1. Pendapatan Asli Daerah (PAD)/<i>Regional Revenue</i>	136 428 440,93	
1.1 Pajak Daerah/ <i>Regional Tax</i>	25 808 600,00	
1.2 Retribusi Daerah/ <i>Regional Retribution</i>	7 379 308,50	
1.3 Hasil Perusahaan Milik Daerah dan Pengelolaan Kekayaan Daerah yang Dipisahkan/ <i>Regional-Owned Company Revenue and Separated Management of Regional Wealth</i>	4 164 142,13	
1.4 Lain-lain PAD yang Sah/ <i>Other Regional Revenue</i>	99 076 390,30	
2. Dana Perimbangan/<i>Balance Funds</i>	1 305 164 518,52	
2.1 Bagi Hasil Pajak/ <i>Tax Sharing Revenue</i>	58 474 570,42	
2.2 Bagi Hasil Bukan Pajak/Sumber Daya Alam/ <i>Non-Tax Sharing Revenue/Natural Resources</i>	691 920 236,10	
2.3 Dana Alokasi Umum/ <i>General Allocation Fund</i>	384 896 323,00	
2.4 Dana Alokasi Khusus/ <i>Special Allocation Fund</i>	169 873 389,00	
3. Lain-lain Pendapatan yang Sah/<i>Other Revenue</i>	718 891 262,24	
3.1 Pendapatan Hibah/ <i>Grant</i>	40 576 500,00	
3.2 Dana Darurat/ <i>Emergency Fund</i>	0,00	
3.3 Dana Bagi Hasil Pajak dari Provinsi dan Pemerintah Daerah Lainnya/ <i>Tax Sharing Revenue from Provincial and Other Regional Governments</i>	178 578 248,00	
3.4 Dana Penyesuaian dan Otonomi Daerah/ <i>Regional Adjustment and Autonomy Fund</i>	168 547 851,00	
3.5 Bantuan Keuangan dari Provinsi atau Pemerintah Daerah Lainnya/ <i>Financial Assistance from Provincial or Other Regional Governments</i>	331 188 663,24	
3.6 Lainnya/ <i>Others</i>	0,00	
Jumlah/<i>Total</i>	2 160 484 221,70	

Sumber/*Source*: Badan Keuangan dan Aset Daerah Kabupaten Paser/*Finance and Local Assets Services of Paser Regency*

Tabel 2.4.2 Realisasi Pendapatan Pemerintah Kabupaten Paser Menurut Jenis Pendapatan (ribu rupiah), 2018-2021
Table 2.4.2 Actual Paser Regency Government Revenues by Kind of Revenues (thousand rupiahs), 2018–2021

Jenis Pendapatan/Kind of Revenues	2018	2019
(1)	(2)	(3)
1. Pendapatan Asli Daerah (PAD)/Regional Revenue	149 405 400,46	166 152 866,58
1.1 Pajak Daerah/Regional Tax	33 764 533,65	48 875 114,20
1.2 Retribusi Daerah/Regional Retribution	8 476 539,16	9 563 179,54
1.3 Hasil Perusahaan Milik Daerah dan Pengelolaan Kekayaan Daerah yang Dipisahkan/Regional-Owned Company Revenue and Separated Management of Regional Wealth	8 517 034,52	6 765 981,71
1.4 Lain-lain PAD yang Sah/Other Regional Revenue	98 647 293,14	100 948 591,13
2. Dana Perimbangan/Balance Funds	1 377 083 776,27	1 620 239 684,96
2.1 Bagi Hasil Pajak/Tax Sharing Revenue	77 700 447,42	76 869 212,06
2.2 Bagi Hasil Bukan Pajak/Sumber Daya Alam/Non-Tax Sharing Revenue/Natural Resources	761 308 544,26	956 235 783,50
2.3 Dana Alokasi Umum/General Allocation Fund	386 808 566,96	410 681 304,00
2.4 Dana Alokasi Khusus/Special Allocation Fund	151 266 217,63	176 453 385,40
3. Lain-lain Pendapatan yang Sah/Other Revenue	532 735 273,47	861 890 796,89
3.1 Pendapatan Hibah/Grant	37 561 890,87	42 567 438,67
3.2 Dana Darurat/Emergency Fund	0,00	0,00
3.3 Dana Bagi Hasil Pajak dari Provinsi dan Pemerintah Daerah Lainnya/Tax Sharing Revenue from Provincial and Other Regional Governments	207 297 046,00	264 547 365,63
3.4 Dana Penyesuaian dan Otonomi Daerah/Regional Adjustment and Autonomy Fund	132 676 336,60	121 075 068,60
3.5 Bantuan Keuangan dari Provinsi atau Pemerintah Daerah Lainnya/Financial Assistance from Provincial or Other Regional Governments	155 200 000,00	433 700 924,00
3.6 Lainnya/Others	0,00	0,00
Jumlah/Total	2 059 224 450,21	2 648 283 348,44

Lanjutan Tabel/*Continued Table 2.4.2*

Jenis Pendapatan/ <i>Kind of Revenues</i>	2020 ¹	2021
(1)	(4)	(5)
1. Pendapatan Asli Daerah (PAD)/<i>Regional Revenue</i>	152 724 308,68	
1.1 Pajak Daerah/ <i>Regional Tax</i>	33 269 122,40	
1.2 Retribusi Daerah/ <i>Regional Retribution</i>	9 527 589,97	
1.3 Hasil Perusahaan Milik Daerah dan Pengelolaan Kekayaan Daerah yang Dipisahkan/ <i>Regional-Owned Company Revenue and Separated Management of Regional Wealth</i>	4 164 142,13	
1.4 Lain-lain PAD yang Sah/ <i>Other Regional Revenue</i>	105 763 454,18	
2. Dana Perimbangan/<i>Balance Funds</i>	1 513 531 810,49	
2.1 Bagi Hasil Pajak/ <i>Tax Sharing Revenue</i>	53 464 617,73	
2.2 Bagi Hasil Bukan Pajak/Sumber Daya Alam/ <i>Non-Tax Sharing Revenue/Natural Resources</i>	913 747 477,20	
2.3 Dana Alokasi Umum/ <i>General Allocation Fund</i>	382 202 549,00	
2.4 Dana Alokasi Khusus/ <i>Special Allocation Fund</i>	164 117 166,55	
3. Lain-lain Pendapatan yang Sah/<i>Other Revenue</i>	643 356 271,46	
3.1 Pendapatan Hibah/ <i>Grant</i>	4 118 997,10	
3.2 Dana Darurat/ <i>Emergency Fund</i>	0,00	
3.3 Dana Bagi Hasil Pajak dari Provinsi dan Pemerintah Daerah Lainnya/ <i>Tax Sharing Revenue from Provincial and Other Regional Governments</i>	169 578 622,26	
3.4 Dana Penyesuaian dan Otonomi Daerah/ <i>Regional Adjustment and Autonomy Fund</i>	138 468 982,86	
3.5 Bantuan Keuangan dari Provinsi atau Pemerintah Daerah Lainnya/ <i>Financial Assistance from Provincial or Other Regional Governments</i>	331 188 663,24	
3.6 Lainnya/ <i>Others</i>	1 006,00	
Jumlah/<i>Total</i>	2 309 612 390,63	

Catatan/*Note*: ¹ Belum diaudit /*unaudited*Sumber/*Source*: BPS, Survei Keuangan Daerah/*Finance and Local Assets Services of Paser Regency*

Tabel 2.4.3 Anggaran Belanja Pemerintah Kabupaten Paser Menurut Jenis Belanja (ribu rupiah), 2018-2021
Table Budget of Paser Regency Government Expenditures by Kind of Expenditures (thousand rupiahs), 2018–2021

Jenis Belanja Kind of Expenditures	2018	2019
(1)	(2)	(3)
1. Belanja Tidak Langsung/Indirect Expenditures	930 511 686,88	1 054 687 371,25
1.1 Belanja Pegawai/Personnel Expenditures	658 584 374,49	731 176 446,79
1.2 Belanja Bunga/Interest Expenditures	0,00	0,00
1.3 Belanja Subsidi/Subsidies Expenditures	0,00	0,00
1.4 Belanja Hibah/Grant Expenditures	31 257 904,97	45 346 500,00
1.5 Belanja Bantuan Sosial/Social Aid Expenditures	0,00	4 475 000,00
1.6 Belanja Bagi Hasil/Sharing Fund Expenditure	3 090 000,00	5 067 450,00
1.7 Belanja Bantuan Keuangan/Financial Aids Expenditures	229 792 668,57	262 621 974,46
1.8 Belanja Tidak Terduga/Unpredicted Expenditures	7 786 738,85	6 000 000,00
2. Belanja Langsung/Direct Expenditures	1 208 424 139,12	1 763 283 551,75
2.1 Belanja Pegawai/Personnel Expenditures	155 184 676,88	173 914 278,82
2.2 Belanja Barang dan Jasa/Goods and Services Expenditures	503 814 675,28	683 957 117,93
2.3 Belanja Modal/Capital Expenditure	549 424 786,96	905 412 155,01
Jumlah/Total	2 138 935 826,00	2 817 970 923,00

Lanjutan Tabel/*Continued Table 2.4.3*

Jenis Belanja <i>Kind of Expenditures</i>	2020	2021
(1)	(4)	(5)
1. Belanja Tidak Langsung/<i>Indirect Expenditures</i>	1 133 355 654,69	1 073 624 977,77
1.1 Belanja Pegawai/ <i>Personnel Expenditures</i>	723 734 268,52	745 404 737,24
1.2 Belanja Bunga/ <i>Interest Expenditures</i>	0,00	0,00
1.3 Belanja Subsidi/ <i>Subsidies Expenditures</i>	0,00	0,00
1.4 Belanja Hibah/ <i>Grant Expenditures</i>	72 826 758,50	21 947 094,07
1.5 Belanja Bantuan Sosial/ <i>Social Aid Expenditures</i>	0,00	0,00
1.6 Belanja Bagi Hasil/ <i>Sharing Fund Expenditure</i>	4 279 512,20	3 430 436,30
1.7 Belanja Bantuan Keuangan/ <i>Financial Aids Expenditures</i>	247 881 789,17	292 342 710,16
1.8 Belanja Tidak Terduga/ <i>Unpredicted Expenditures</i>	84 633 326,30	10 500 000,00
2. Belanja Langsung/<i>Direct Expenditures</i>	1 455 327 345,31	1 553 469 811,40
2.1 Belanja Pegawai/ <i>Personnel Expenditures</i>	173 780 068,67	0,00
2.2 Belanja Barang dan Jasa/ <i>Goods and Services Expenditures</i>	710 745 402,16	1 061 465 770,00
2.3 Belanja Modal/ <i>Capital Expenditure</i>	570 801 874,48	492 004 041,41
Jumlah/<i>Total</i>	2 588 683 000,00	2 627 094 789,18

Sumber/*Source*: Badan Keuangan dan Aset Daerah Kabupaten Paser/*Finance and Local Assets Services of Paser Regency*

Tabel 2.4.4 Realisasi Belanja Pemerintah Kabupaten Paser Menurut Jenis Belanja (ribu rupiah), 2018-2021
Actual Paser Regency Government Expenditures by Kind of Expenditures (thousand rupiahs), 2018–2021

Jenis Belanja Kind of Expenditures	2018	2019
(1)	(2)	(3)
1. Belanja Tidak Langsung/Indirect Expenditures	856 705 754,09	926 153 398,76
1.1 Belanja Pegawai/Personnel Expenditures	595 334 835,92	610 380 921,90
1.2 Belanja Bunga/Interest Expenditures	0,00	0,00
1.3 Belanja Subsidi/Subsidies Expenditures	0,00	0,00
1.4 Belanja Hibah/Grant Expenditures	28 877 948,40	41 593 776,06
1.5 Belanja Bantuan Sosial/Social Aid Expenditures	0,00	2 975 000,00
1.6 Belanja Bagi Hasil/Sharing Fund Expenditure	2 177 206,50	4 139 353,50
1.7 Belanja Bantuan Keuangan/Financial Aids Expenditures	222 637 630,23	261 065 487,30
1.8 Belanja Tidak Terduga/Unpredicted Expenditures	7 678 133,05	5 998 860,00
2. Belanja Langsung/Direct Expenditures	1 045 767 438,49	1 578 136 893,20
2.1 Belanja Pegawai/Personnel Expenditures	145 871 022,75	161 831 124,35
2.2 Belanja Barang dan Jasa/Goods and Services Expenditures	369 881 126,81	544 912 071,80
2.3 Belanja Modal/Capital Expenditure	530 015 288,93	871 393 697,06
Jumlah/Total	1 902 473 192,58	2 504 290 291,97

Lanjutan Tabel/*Continued Table 2.4.4*

Jenis Belanja <i>Kind of Expenditures</i>	2020	2021
(1)	(4)	(5)
1. Belanja Tidak Langsung/<i>Indirect Expenditures</i>	873 693 846,83	903 011 090,50
1.1 Belanja Pegawai/ <i>Personnel Expenditures</i>	580 570 469,83	664 753 127,16
1.2 Belanja Bunga/ <i>Interest Expenditures</i>	0,00	0,00
1.3 Belanja Subsidi/ <i>Subsidies Expenditures</i>	0,00	0,00
1.4 Belanja Hibah/ <i>Grant Expenditures</i>	69 079 845,66	20 587 312,95
1.5 Belanja Bantuan Sosial/ <i>Social Aid Expenditures</i>	0,00	0,00
1.6 Belanja Bagi Hasil/ <i>Sharing Fund Expenditure</i>	3 665 020,10	2 982 727,15
1.7 Belanja Bantuan Keuangan/ <i>Financial Aids Expenditures</i>	216 840 518,67	206 253 356,20
1.8 Belanja Tidak Terduga/ <i>Unpredicted Expenditures</i>	3 537 992,57	8 434 567,03
2. Belanja Langsung/<i>Direct Expenditures</i>	1 264 038 096,90	1 352 105 507,38
2.1 Belanja Pegawai/ <i>Personnel Expenditures</i>	156 984 951,64	0,00
2.2 Belanja Barang dan Jasa/ <i>Goods and Services Expenditures</i>	561 019 564,72	917 314 515,55
2.3 Belanja Modal/ <i>Capital Expenditure</i>	546 033 580,55	434 790 991,83
Jumlah/<i>Total</i>	2 137 731 943,74	2 255 116 597,88

Sumber/*Source*: Badan Keuangan dan Aset Daerah Kabupaten Paser/*Finance and Local Assets Services of Paser Regency*

Tabel 2.4.5 Ringkasan Anggaran Pemerintah Kabupaten Paser dan Realisasinya (rupiah), 2020-2021
Paser Regency Government Budget and Realization (rupiahs), 2020- 2021

Rincian Description	2020	
	Anggaran Budget	Realisasi Realization
(1)	(2)	(3)
Pendapatan/Revenues	2 160 484 221 698,23	2 309 612 390 626,89
Pendapatan Asli Daerah (PAD) Regional Revenue	136 428 440 931,23	152 724 308 684,89
Dana Perimbangan Balance Funds	1 305 164 518 523,00	1 513 531 810 485,00
Lain-lain Pendapatan yang Sah Other Revenue	718 891 262 244,00	643 356 271 457,00
Belanja/Expenditures	2 588 683 000 000,00	2 137 731 943 735,47
Belanja Tidak Langsung Indirect Expenditures	1 133 355 654 691,00	873 693 846 831,00
Belanja Langsung Direct Expenditures	1 455 327 345 309,00	1 264 038 096 904,47

Lanjutan Tabel/*Continued Table 2.4.5*

Rincian <i>Description</i>	2021	
	Anggaran <i>Budget</i>	Realisasi <i>Realization</i>
(1)	(4)	(5)
Pendapatan/Revenues	2 110 152 000 000,00	2 070 610 576 488,45
Pendapatan Asli Daerah (PAD) <i>Regional Revenue</i>	165 495 630 000,00	146 157 027 851,45
Dana Perimbangan <i>Balance Funds</i>		
Lain-lain Pendapatan yang Sah <i>Other Revenue</i>		
Belanja/Expenditures	2 627 094 789,18	2 255 116 597,88
Belanja Tidak Langsung <i>Indirect Expenditures</i>	1 073 624 977,77	903 011 090,50
Belanja Langsung <i>Direct Expenditures</i>	1 553 469 811,40	1 352 105 507,38

Sumber/*Source*: Badan Keuangan dan Aset Daerah Kabupaten Paser/*Finance and Local Assets Services of Paser Regency*

Tabel 2.4.6 Target dan Realisasi Penerimaan Pajak Daerah di Kabupaten Paser (ribu rupiah), 2018 - 2021
Target and Actual Receipt of Local Taxes in Paser Regency (thousand rupiahs), 2018 - 2021

Jenis Pajak Daerah Type of Local Taxes	2018		2019	
	Target/Target	Realisasi/Actual	Target/Target	Realisasi/Actual
(1)	(2)	(3)	(4)	(5)
Pajak Hotel Hotel Tax	380 600,00	377 801,26	380 600,00	412 393,26
Pajak Restoran Restaurant Tax	10 058 000,00	11 055 726,76	10 299 000,00	11 176 393,91
Pajak Hiburan Entertainment Tax	18 500,00	16 013,00	177 500,00	191 998,60
Pajak Reklame Advertisement Tax	300 000,00	490 239,04	484 000,00	515 770,59
Pajak Penerangan Jalan Street Lighting Tax	7 070 000,00	8 911 180,21	9 000 000,00	9 890 364,83
Pajak Pengambilan Bahan Galian Golongan C Tax Collection On Excise from Class C	1 500 000,00	2 909 699,41	3 713 390,09	4 780 754,49
Pajak Parkir Parking Tax	0,00	4 281,60	300 000,00	194 433,80
Pajak Air Bawah Tanah Underground Water Tax	0,00	0,00	0,00	3 436,62
Pajak Sarang Burung Walet Swallow Bird Nest Tax	20 000,00	45 178,33	25 000,00	38 570,17
Pajak Bumi dan Bangunan (PBB) Land and Building Tax	4 436 000,00	2 938 086,21	4 436 000,00	3 468 544,43
Pajak Bea Perolehan Hak atas Tanah dan Bangunan (BPHTB) Customs and Land Acquisition Tax	5 100 000,00	7 019 327,82	13 184 509,91	18 202 453,51

Lanjutan Tabel/*Continued Table 2.4.6*

Jenis Pajak Daerah <i>Type of Local Taxes</i>	2020		2021	
	Target/ <i>Target</i>	Realisasi/ <i>Actual</i>	Target/ <i>Target</i>	Realisasi/ <i>Actual</i>
(1)	(6)	(7)	(8)	(9)
Pajak Hotel <i>Hotel Tax</i>	238 600,00	348 175,66	260 000,00	355 369,60
Pajak Restoran <i>Restaurant Tax</i>	7 295 000,00	8 408 657,33	7 340 000,00	8 490 495,18
Pajak Hiburan <i>Entertainment Tax</i>	42 000,00	33 916,00	9 000,00	9 446,00
Pajak Reklame <i>Advertisement Tax</i>	550 000,00	826 500,26	650 000,00	835 491,83
Pajak Penerangan Jalan <i>Street Lighting Tax</i>	9 000 000,00	10 544 815,46	9 690 000,00	10 899 132,96
Pajak Pengambilan Bahan Galian Golongan C <i>Tax Collection On Excise from Class C</i>	3 000 000,00	5 273 453,51	0,00	0,00
Pajak Parkir <i>Parking Tax</i>	150 000,00	414 481,65	150 000,00	113 558,60
Pajak Air Bawah Tanah <i>Underground Water Tax</i>	22 000,00	52 689,68	35 000,00	55 370,27
Pajak Sarang Burung Walet <i>Swallow Bird Nest Tax</i>	25 000,00	37 317,07	30 000,00	34 411,83
Pajak Bumi dan Bangunan (PBB) <i>Land and Building Tax</i>	3 236 000,00	3 707 699,50	3 236 000,00	4 046 004,12
Pajak Bea Perolehan Hak atas Tanah dan Bangunan (BPHTB) <i>Customs and Land Acquisition Tax</i>	2 250 000,00	3 621 416,29	15 400 000,00	18 835 014,49

Sumber/*Source*: Badan Pendapatan Daerah Kabupaten Paser/*Local Revenues Services of Paser Regency*

2.5 PERTANAHAN LAND AFFAIRS

Tabel 2.5.1 **Penghasilan Negara Yang Masuk Melalui Kantor
Pertanahan Kabupaten Paser Dirinci Per Bulan (Rupiah),
2021**
**Country Revenue from National Land Board Office of Paser
Regency by Month (Rupiah), 2021**

Bulan Month	PNBP
(1)	(2)
Januari/January	Rp123 105 481,00
Februari/February	Rp172 844 995,00
Maret/March	Rp144 506 672,00
April/April	Rp87 482 776,00
Mei/May	Rp83 611 408,00
Juni/June	Rp99 489 955,00
Juli/July	Rp111 112 808,00
Agustus/August	Rp90 389 998,00
September/September	Rp97 039 917,00
Oktober/October	Rp124 579 942,00
November/November	Rp149 736 272,00
Desember/December	Rp162 764 865,00
Jumlah/Total	Rp1 446 665 089,00

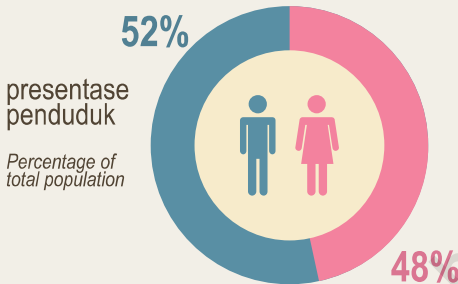
Sumber/Source: Kantor Pertanahan Kabupaten Paser/National Land Board of Paser Regency

Tabel 2.5.2 Banyaknya Permohonan dan Penyelesaian Tentang
Table **Pertanahan di Kabupaten Paser, 2021**
Number of Applicant and Solving of Land Issue in Paser
Regency, 2021

Rincian Description	Permohonan/Applicant		Diselesaikan/Solved		Sisa Rent
	Fisik (Bidang) Physical (Field)	Keuangan Finance (Rupiah)	Fisik (Bidang) Physical (Field)	Keuangan Finance (Rupiah)	
(1)	(2)	(3)	(4)	(5)	(6)
Layanan Pengukuran Bidang tanah luas kurang dari 10 Ha	1 007	Rp442 059 480,00	982	Rp417 698 960,00	Rp24 360 520,00
Layanan Surat Keterangan Pendaftaran Tanah (SKPT)	58	Rp2 900 000,00	58	Rp2 900 000,00	-
Layanan Surat Keputusan Penetapan Hak Atas Tanah Perorangan dan Badan Hukum	495	Rp224 472 060,00	450	Rp202 957 260,00	Rp21 514 800,00
Layanan Peralihan Hak	571	Rp360 843 772,00	514	Rp335 677 289,00	Rp25 166 483,00
Layanan Hak Tanggung	495	Rp175 600 000,00	495	Rp175 600 000,00	-

Sumber/Source: Kantor Pertanahan Kabupaten Paser/National Land Board of Paser Regency

Penduduk Kabupaten Paser, 2021

Population in Paser Regency, 2021Jumlah Penduduk
*Population***277.602** jiwa**109** Ratio
Jenis Kelamin
*Sex Ratio***PENDUDUK PASER BERUMUR 15 TAHUN KE ATAS YANG BEKERJA SELAMA SEMINGGU TERAKHIR TAHUN 2021 SEBANYAK****131.484** ORANG*Paser's population 15 years of age and over who worked during the previous week in 2021 were 131,484 people*

PENJELASAN TEKNIS

1. **Sumber utama data kependudukan** adalah sensus penduduk yang dilaksanakan setiap sepuluh tahun sekali. Sensus penduduk telah dilaksanakan sebanyak enam kali sejak Indonesia merdeka, yaitu tahun 1961, 1971, 1980, 1990, 2000, 2010 dan 2020.

Keenam sensus penduduk sebelumnya dilaksanakan dengan menggunakan metode tradisional, yaitu mencatat setiap penduduk dari rumah ke rumah. Pertama kalinya dalam sejarah sensus penduduk di Indonesia, Sensus Penduduk 2020 (SP2020) menggunakan metode kombinasi yaitu dengan memanfaatkan data Administrasi Kependudukan (Admindex) dari Direktorat Jenderal Kependudukan dan Pencatatan Sipil (Ditjen Dukcapil) Kementerian Dalam Negeri (Kemendagri) sebagai data dasar pelaksanaan SP2020. Hal ini dirancang dan dilaksanakan sebagai upaya untuk mewujudkan "SATU DATA KEPENDUDUKAN INDONESIA".

SP2020 mencakup seluruh penduduk yang tinggal di wilayah teritorial Indonesia, mencakup Warga Negara Indonesia (WNI) dan Warga

TECHNICAL NOTES

1. **One of the sources of demographic data** is population census, which is conducted every ten years. Population Census has been conducted seven times since Indonesia's independence: 1961, 1971, 1980, 1990, 2000, 2010, and 2020

The previous six population censuses were carried out using the traditional method, canvassing each person door-to-door. For the first time in the history of the population census in Indonesia, the 2020 Population Census (PC2020) used a combined method, that is utilizing Population Administration data managed by the Directorate General of Population and Civil Registration of the Ministry of Home Affairs as the basic data for the population census. This is designed and implemented as an effort to realize "ONE INDONESIAN POPULATION DATA".

PC2020 covered all residents who live in Indonesia's territory, including Indonesian citizens (WNI) and foreign citizens (WNA) who have stayed or plan to stay

Negara Asing (WNA) yang telah menetap atau berencana menetap di wilayah Indonesia selama minimal satu tahun. WNI yang dicakup juga termasuk mereka yang berada di luar negeri, yaitu Anggota Korps Diplomatik Republik Indonesia beserta keluarganya di luar negeri dan Anggota TNI/POLRI beserta keluarganya yang sedang melakukan misi perdamaian di luar negeri

Untuk tahun yang tidak dilaksanakan sensus penduduk, data kependudukan diperoleh dari hasil proyeksi penduduk. Proyeksi penduduk merupakan suatu perhitungan ilmiah yang didasarkan pada asumsi dari komponen-komponen perubahan penduduk, yaitu kelahiran, kematian, dan migrasi (migrasi internasional dan migrasi risen antar provinsi). Proyeksi penduduk interim 2020-2023 dihitung menggunakan data dasar penduduk hasil perapihan umur dari data Administrasi Kependudukan dan SP2020 dengan menggunakan asumsi Angka Kelahiran Total sejak tahun 2020 konstan 2,1 (sesuai Proyeksi Survei Penduduk antar Sensus (SUPAS) 2015-2045), Angka Kematian Bayi (AKB) meneruskan hasil Proyeksi SUPAS 2015-2045, dan pola

in Indonesian territory for at least one year. The Indonesian citizens who are covered also include those who are abroad, namely members of the Diplomatic Corps of the Republic of Indonesia and their families abroad and members of the TNI/POLRI and their families who are carrying out Peacekeeping Missions abroad.

For the periods besides the census year, population projection is applied to estimate population for those years. The population projection is an estimation based on the demographic components, such as birth, death, and migration (international migration and recent migration). The interim population projection for 2020-2023 is calculated from the single age smoothed combined from Population Administration Data and the 2020 Population Census. It uses the assumption that the Total Fertility Rate (TFR) since 2020 is constant at 2.1 (according to the population projection of 2015-2045 Intercensal Population Survey (SUPAS)), Infant Mortality Rate (IMR) continues the results of the 2015-2045 SUPAS Projection, and the 2020 migration pattern is the same as the pattern of migration in SUPAS2015 results.

migrasi 2020 sama dengan pola migrasi hasil SUPAS 2015.

Dalam publikasi ini, data yang disajikan merupakan hasil SP2020 (September), dan hasil proyeksi penduduk interim 2020-2023 (pertengahan tahun/ Juni).

The data presented in this publication are the PC2020 results (September) and the 2020-2023 interim population projection results (midyear/June).

2. BPS - Penduduk Indonesia

adalah semua orang yang berdomisili di wilayah teritorial Indonesia, mencakup Warga Negara Indonesia (WNI) dan Warga Negara Asing (WNA) yang telah menetap selama satu tahun atau lebih atau berencana menetap di wilayah Indonesia selama minimal satu tahun. Pada sensus sebelumnya referensi waktu dalam konsep kependudukan adalah enam bulan. Perubahan ini didasari oleh UU No. 24 Tahun 2013 tentang Perubahan atas UU No. 23 Tahun 2006 tentang Administrasi Kependudukan pada Pasal 15.

2. BPS - The population of Indonesia

are all people who live in Indonesia's territory, including Indonesian citizens and foreign citizens who have lived for one year or more or plan to stay in Indonesia territory for at least one year. In the previous census the time reference in the population concept was six months. This change is based on Law no.24 of 2013 concerning Amendments to Law no. 23 of 2006 concerning Population Administration in Article 15.

3. Disdukcapil - Penduduk

adalah setiap orang baik warga negara Indonesia maupun Warga Negara Asing yang bertempat tinggal di wilayah di Negara RI dan telah memenuhi ketentuan Peraturan Perundang-undangan yang berlaku.

3. Disdukcapil - Population

is any person both Indonesian citizens and Foreign Citizens who reside in the territory of the Republic of Indonesia and has complied with the provisions of the applicable Laws and Regulations.

4. **Laju pertumbuhan penduduk per tahun** adalah angka yang menunjukkan rata-rata tingkat penambahan penduduk per tahun dalam jangka waktu tertentu. Angka ini dinyatakan sebagai persentase dari penduduk dasar. Metode penghitungan laju pertumbuhan penduduk yang digunakan oleh BPS adalah metode geometrik.
5. **Kepadatan penduduk** adalah ukuran persebaran penduduk yang menunjukkan jumlah penduduk untuk setiap kilometer persegi luas wilayah.
6. **Rasio jenis kelamin** adalah perbandingan antara jumlah penduduk laki-laki dan jumlah penduduk perempuan pada suatu daerah dan waktu tertentu, yang biasanya dinyatakan dalam banyaknya penduduk laki-laki per 100 perempuan.
7. **Distribusi penduduk** adalah pola persebaran penduduk di suatu wilayah, baik berdasarkan batas-batas geografis maupun berdasarkan batas-batas administrasi pemerintahan.
4. **Annual population growth rate** is a number that shows the average rate of population growth per year in a certain period. This rate is a percentage of the basic population. The method used by Statistics Indonesia is the geometric method.
5. **Population density** is a measure of the distribution of the population which shows the total population for each square kilometer of area.
6. **Sex ratio** is the ratio between total male population and female population in a certain area and at a certain time, which is usually stated in the number of male residents per 100 females.
7. **Population distribution** is the pattern of population distribution in an area, either by geographic boundaries or by government administrative boundaries.

- 8. Komposisi penduduk** adalah pola persebaran penduduk menurut karakteristiknya, contoh: penduduk menurut kelompok umur, penduduk menurut jenis kelamin.
- 8. *Population compotition*** is the pattern of population distribution by its characteristics, example: population by Age Groups, population by sex.
- 9. Penduduk usia kerja** adalah penduduk yang berumur 15 tahun ke atas.
- 9. *Working age population*** is persons of 15 years and over.
- 10. Angkatan kerja** adalah penduduk usia kerja (15 tahun ke atas) yang bekerja, punya pekerjaan namun sementara tidak bekerja, dan pengangguran.
- 10. *Labor force or economically active*** are persons of 15 years and over, who in the previous week were working, temporarily absent from work but having jobs, and unemployment.
- 11. Bekerja** adalah kegiatan ekonomi yang dilakukan oleh seseorang dengan maksud memperoleh atau membantu memperoleh pendapatan atau keuntungan dan lamanya bekerja paling sedikit 1 jam secara terus menerus dalam seminggu yang lalu (termasuk pekerja keluarga tanpa upah yang membantu dalam suatu usaha/kegiatan ekonomi).
- 11. *Working*** is economic activity conducted by a person and intended to earn income by doing work or helping to do work at least one hour continuously during the reference week (including unpaid family worker/s for any economic activity).
- 12. Jumlah jam kerja seluruhnya** adalah jumlah jam kerja yang digunakan untuk bekerja (tidak termasuk jam kerja istirahat resmi dan jam kerja yang digunakan untuk hal-hal di luar pekerjaan).
- 12. *Total working hours*** is the total hours spent by an employee to perform all jobs (excluding the time used for other activities which are not classified as work).

- 13. Lapangan usaha** adalah bidang kegiatan dari pekerjaan/tempat bekerja di mana seseorang bekerja. Klasifikasi lapangan usaha mengikuti Klasifikasi Baku Lapangan Usaha Indonesia (KBLI) dalam 1 digit.
- 13. *Industry*** is field of a person's activity or establishment. The classification of industries follows the Indonesia Standard Industrial Classification (KBLI) in one digit.
- 14. Status pekerjaan** adalah kedudukan seseorang dalam unit usaha/kegiatan dalam melakukan pekerjaan.
- 14. *Employment status*** is the status of a person at his place of work or establishment where he was employed.
- 15. Berusaha sendiri tanpa dibantu orang lain** adalah bekerja atau berusaha dengan menanggung risiko secara ekonomis, yaitu dengan tidak kembalinya ongkos produksi yang telah dikeluarkan dalam rangka usahanya tersebut, serta tidak menggunakan pekerja dibayar maupun pekerja tak dibayar, termasuk yang sifat pekerjaannya memerlukan teknologi atau keahlian khusus.
- 15. *Own-account worker*** is a person who works at his own risk without assisted by paid per mount worker or unpaid worker include technical job or skill job.
- 16. Berusaha dibantu buruh tidak tetap/buruh tidak dibayar** adalah bekerja atau berusaha atas risiko sendiri, dan menggunakan buruh/pekerja tak dibayar dan atau buruh/pekerja tidak tetap.
- 16. *Employer assisted by temporary workers/unpaid worker*** is a person who works at his own risk and assisted by temporary worker/unpaid worker.
- 17. Berusaha dibantu buruh tetap/buruh dibayar** adalah berusaha atas risiko sendiri dan mempekerjakan paling sedikit satu orang buruh/pekerja tetap yang dibayar.
- 17. *Employer assisted by permanent workers/paid workers*** is a person who does his business at her/his own risk at least one assisted by paid permanent worker.

- 18. Buruh/karyawan/pegawai** adalah seseorang yang bekerja pada orang lain atau instansi/kantor/ perusahaan secara tetap dengan menerima upah/gaji baik berupa uang maupun barang. Buruh yang tidak mempunyai majikan tetap, tidak digolongkan sebagai buruh/karyawan, tetapi sebagai pekerja bebas. Seseorang dianggap memiliki majikan tetap jika memiliki 1 (satu) majikan (orang/rumah tangga) yang sama dalam sebulan terakhir, khusus pada sektor bangunan batasannya tiga bulan. Apabila majikannya instansi/ lembaga, boleh lebih dari satu.
- 19. Pekerja bebas** adalah seseorang yang bekerja pada orang lain/majikan/institusi yang tidak tetap (lebih dari 1 majikan dalam sebulan terakhir) di usaha pertanian baik berupa usaha rumah tangga maupun bukan usaha rumah tangga, ataupun di nonpertanian atas dasar balas jasa dengan menerima upah atau imbalan baik berupa uang maupun barang, dan baik dengan sistem pembayaran harian maupun borongan.
- 18. *Employee*** is a person who work permanently for other people or institution/office/company and gains some money/cash or goods as wage/salary. Labor who have no permanent employer is not categorized as a laborer/worker/employee but casual worker. A laborers in general is considered to have a permanent employer if he has the same employer during the past month, particularly for building construction sector is 3 months. If the employer is an institution, more than 1 (one) employer is allowed.
- 19. *Casual employee*** is a person who does not work permanently for other people/employer/institution (more than 1 employer during the last 1 month) in agricultural sector, either home industry or not home industry, or in non-agricultural sector based on remuneration paid with money or goods, and based on daily or contact payment system.

20. Pekerja tak dibayar adalah seseorang yang bekerja membantu usaha untuk memperoleh penghasilan/keuntungan yang dilakukan oleh salah seorang anggota rumah tangga atau bukan anggota rumah tangga tanpa mendapat upah/gaji baik berupa uang maupun barang.

20. Unpaid worker is a person who intended to work without pay either with money or good, in an establishment run by other members of the family, relative or neighbour.

<https://paserkab.bps.go.id>

ULASAN

DESCRIPTION

PENDUDUK

Jumlah penduduk Kabupaten Paser pada tahun 2021 mencapai 277.602 jiwa. Laju pertumbuhan penduduknya mencapai 1,75% dibandingkan jumlah penduduk pada Sensus Penduduk 2010. Jika ditinjau berdasarkan jenis kelamin, jumlah penduduk laki-laki masih lebih banyak dibandingkan jumlah penduduk perempuan. Adapun rasio jenis kelamin kabupaten Paser tahun 2021 adalah 108,65, yang artinya dari 100 penduduk perempuan terdapat 109 penduduk laki-laki. Jika dilihat berdasarkan kelompok umur, penduduk di Kabupaten Paser didominasi oleh penduduk usia muda.

KETENAGAKERJAAN

Tenaga kerja adalah modal dalam pembangunan ekonomi. Jumlah dan komposisi tenaga kerja akan mengalami perubahan seiring dengan pertumbuhan penduduk. Tenaga Kerja yang aktif secara ekonomi disebut angkatan kerja. Tingkat Partisipasi Angkatan (TPAK) adalah persentase penduduk usia 15 tahun keatas yang merupakan angkatan kerja.

Selama kurun waktu 2020-2021, angkatan kerja di Kabupaten Paser menurun dari 142.568 orang

POPULATION

In 2021, 275,452 people lived in Paser Regency. So, the population growth in 2021 is 1.75% percent, against previous census. According to sex, male people are more than female people. The number of sex ratio is 108.65. It means there are 109 male people in 100 female people. Young people are the most population in 2021.

EMPLOYMENT

Labor is capital in economic development. The number and composition of the workforce will change along with population growth. Economically active labor is called the labor force. Economically Active Participation Rate is the percentage of the population aged 15 years and over who constitute the labor force.

During the period 2020-2021,

menjadi 136.640 orang. Jika ditinjau berdasarkan jenis kelamin, terlihat bahwa TPAK laki-laki lebih tinggi dibanding TPAK perempuan. Tahun 2021, TPAK laki-laki sebesar 82,14 persen, sedangkan TPAK perempuan sebesar 44,89 persen. Jika ditinjau berdasarkan kelompok umur, kelompok umur 25 hingga 44 tahun memiliki proporsi yang lebih besar dibandingkan kelompok umur yang lain.

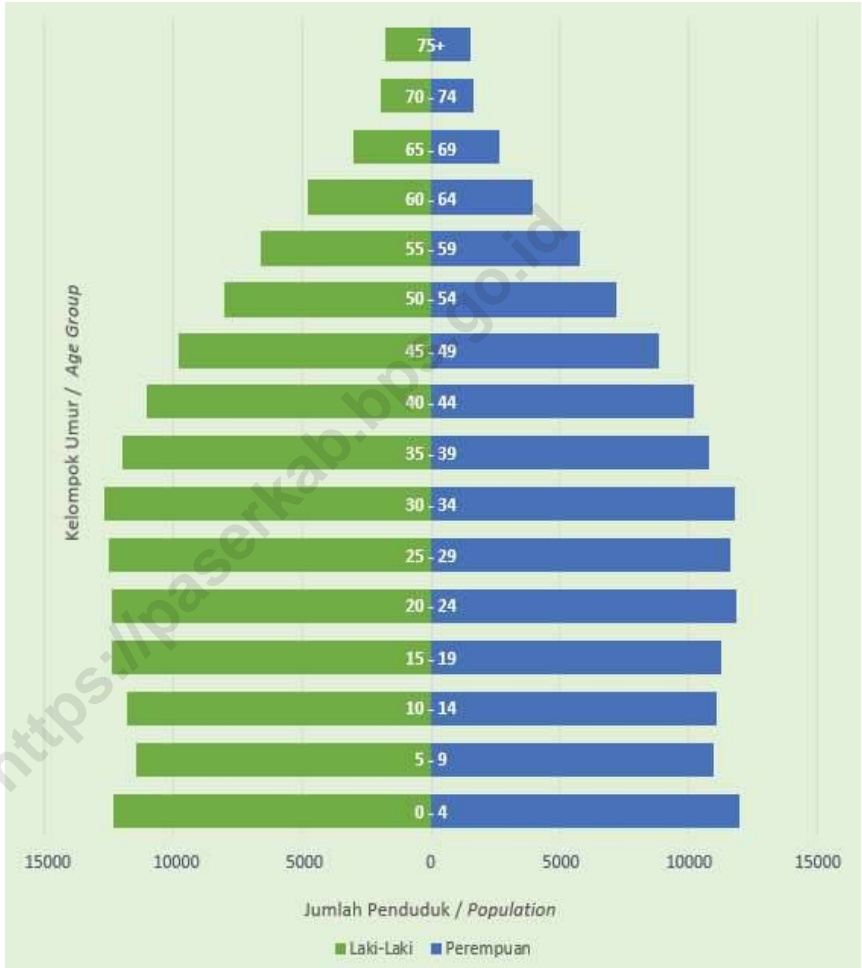
Proporsi pekerja menurut lapangan pekerjaan juga merupakan salah satu ukuran untuk melihat potensi perekonomian suatu wilayah. Hal ini dikarenakan indikator tersebut merupakan cerminan perekonomian suatu wilayah. Untuk tahun 2021, masih sama dengan tahun-tahun sebelumnya, sektor pertanian, kehutanan, perburuan, dan perikanan (38,08%) masih merupakan sektor dominan yang paling banyak menyerap tenaga kerja.

the labor force in Paser Regency increased from 142.568 people to 136.640 people. When viewed by sex, it appears that the male's Economically Active Participation Rate is higher than the female's Economically Active Participation Rate. In 2021, male's Economically Active Participation Rate was 82.14 percent, while female's Economically Active Participation Rate was 44.89 percent. If reviewed by Age Groups, the Age Groups of 25 to 44 years has a more basic proportion than the other Age Groups.

The proportion of workers according to employment is also one measure to see the economic potential of a region. This is because these indicators are a reflection of the economy of a region. For 2021, it is still the same as in previous years, the agriculture, forestry, hunting, and fisheries sector (38.08%) is still the dominant sector that absorbs the most labor.

Gambar 3.1
Figures

Jumlah Penduduk Menurut Kelompok Umur dan Jenis Kelamin di Kabupaten Paser, 2021
Population by Age Groups and Sex in Paser Regency, 2021

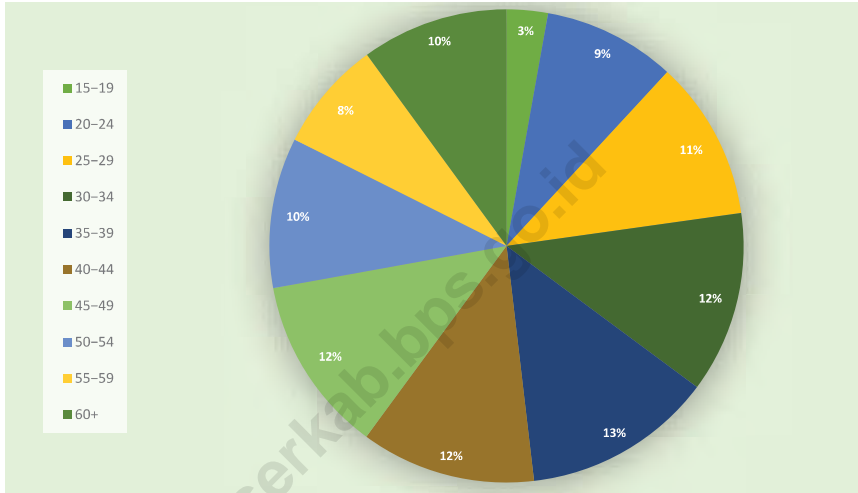


Catatan/Note: Hasil Proyeksi Penduduk Interim 2020-2023 (Pertengahan tahun/ Juni)/ *The result of Interim Population Projection 2020-2023 (mid year/June)*

Sumber/Source: BPS/BPS-Statistic Indonesia

Gambar 3.2
Figures

Persentase Penduduk Berumur 15 Tahun Keatas yang Bekerja Selama Seminggu yang Lalu Menurut Kelompok Umur di Kabupaten Paser, 2021
Percentage of Population 15 Years of Age and Over Who Worked During the Previous Week by Age Groups in Paser Regency, 2021



Sumber/Source: BPS, Survei Angkatan Kerja Nasional (Sakernas) Agustus/ BPS-Statistics of Paser Regency, August National Labor Force Survey

**3.1 PENDUDUK
POPULATION**

Tabel 3.1.1 Penduduk, Laju Pertumbuhan Penduduk, Distribusi Persentase Penduduk, Kepadatan Penduduk, dan Rasio Jenis Kelamin Penduduk Menurut Kecamatan di Kabupaten Paser, 2020 dan 2021
Population, Population Growth Rate, Percentage Distribution of Population, Population Density, and Sex Ratio by Subdistrict in Paser Regency, 2020 and 2021

Kecamatan Subdistrict	Penduduk (ribu) Population (thousand)		Laju Pertumbuhan Penduduk per Tahun 2010-2021 Annual Population Growth Rate (%) 2010-2021	
	2020 ¹	2021 ²	2010-2020 ³	2020-2021 ⁴
(1)	(2)	(3)	(4)	(5)
Batu Sopang				
Muara Samu				
Batu Engau				
Tanjung Harapan				
Pasir Belengkong				
Tanah Grogot				
Kuaro				
Long Ikis				
Muara Komam				
Long Kali				
Paser				

Lanjutan Tabel/Continued Table 3.1.1

Kecamatan Subdistrict	Persentase Penduduk Percentage of Total Population		Kepadatan Penduduk (per km ²) Population Density per sq.km	
	2020 ¹	2021 ²	2020 ¹	2021 ²
(1)	(6)	(7)	(8)	(9)
Batu Sopang				
Muara Samu				
Batu Engau				
Tanjung Harapan				
Pasir Belengkong				
Tanah Grogot				
Kuaro				
Long Ikis				
Muara Komam				
Long Kali				
Paser				

Lanjutan Tabel/*Continued Table 3.1.1*

Kecamatan <i>Subdistrict</i>	Rasio Jenis Kelamin <i>Population Sex Ratio</i>	
	2020 ¹	2021 ²
(1)	(10)	(11)
Batu Sopang		
Muara Samu		
Batu Engau		
Tanjung Harapan		
Pasir Belengkong		
Tanah Grogot		
Kuaro		
Long Ikis		
Muara Komam		
Long Kali		
Paser		

Catatan/Note: ¹ Hasil Sensus Penduduk (SP) 2020 (September)/*The Result of 2020 Population Census (September)*

² Hasil Proyeksi Penduduk Interim 2020–2023 (Pertengahan tahun/Juni)/*The result of Interim Population Projection 2020–2023 (mid year/ June)*

³ Laju pertumbuhan penduduk dihitung berdasarkan penduduk tahun 2010 (Mei) dibandingkan dengan penduduk tahun 2020 (September)/ *The growth rate refers to the change of the population in 2010 (May) to the population in 2020 (September)*

⁴ Laju pertumbuhan penduduk dihitung berdasarkan penduduk tahun 2020 (September) dibandingkan dengan penduduk tahun 2021 (Juni)/ *The growth rate refers to the change of the population in 2020 (September) to the population in 2021 (June)*

Sumber/Source: BPS dan Kementerian Dalam Negeri/BPS-Statistics Indonesia and Ministry of Home Affairs

Tabel 3.1.2 Jumlah Penduduk Menurut Jenis Kelamin dan Kecamatan di Kabupaten Paser, 2021
Table Population by Sex and Sub District in Paser Regency, 2021

Kecamatan Subdistrict	Jenis Kelamin Sex	
	Laki-Laki Male	Perempuan Female
(1)	(2)	(3)
Batu Sopang		
Muara Samu		
Batu Engau		
Tanjung Harapan		
Pasir Belengkong		
Tanah Grogot		
Kuaro		
Long Ikis		
Muara Komam		
Long Kali		
Paser		

Catatan/Note: Hasil Proyeksi Penduduk Interim 2020-2023 (Pertengahan tahun/ Juni)/ The result of Interim Population Projection 2020-2023 (mid year/June)

Sumber/Source: BPS/BPS-Statistic Indonesia

Tabel
Table 3.1.3

Jumlah Penduduk Menurut Kelompok Umur dan Jenis Kelamin di Kabupaten Paser, 2021
Population by Age Groups and Sex in Paser Regency, 2021

Kelompok Umur <i>Age Groups</i>	Jenis Kelamin <i>Sex</i>		
	Laki-Laki <i>Male</i>	Perempuan <i>Female</i>	Jumlah <i>Total</i>
(1)	(2)	(3)	(4)
0-4	12 350	11 952	24 302
5-9	11 427	10 987	22 414
10-14	11 822	11 061	22 883
15-19	12 373	11 243	23 616
20-24	12 414	11 834	24 248
25-29	12 478	11 616	24 094
30-34	12 689	11 809	24 498
35-39	11 959	10 808	22 767
40-44	11 056	10 188	21 244
45-49	9 780	8 830	18 610
50-54	8 022	7 211	15 233
55-59	6 629	5 750	12 379
60-64	4 794	3 964	8 758
65-69	3 023	2 628	5 651
70-74	1 941	1 625	3 566
75+	1 798	1 541	3 339
Jumlah/Total	144 555	133 047	277 602

Catatan/Note: Hasil Proyeksi Penduduk Interim 2020-2023 (Pertengahan tahun/ Juni)/ *The result of Interim Population Projection 2020-2023 (mid year/June)*

Sumber/Source: BPS/BPS-Statistic Indonesia

Tabel 3.1.4 Jumlah Penduduk Menurut Kelompok Usia Sekolah di Kabupaten Paser, 2021
Table Population by School Age in Paser Regency, 2021

Kelompok Umur Age Groups	Jenis Kelamin Sex		
	Laki-Laki Male	Perempuan Female	Jumlah Total
(1)	(2)	(3)	(4)
7-12	13 999	16 011	30 010
13-15	7 769	7 348	15 117
16-18	6 836	5 747	12 583
Jumlah/Total	28 604	29 106	57 710

Sumber/Source: BPS Kabupaten Paser, Survei Sosial Ekonomi Nasional (Susenas)/BPS-Statistics of Paser Regency, National Socio Economic Survey

Tabel 3.1.5 Penduduk 10 Tahun Ke Atas Menurut Ijazah/STTB Tertinggi Yang Dimiliki Kabupaten Paser, 2021
Population by The Age of Over 10 Years Old by Latest Education Acquired in Paser Regency, 2021

Pendidikan Tertinggi yang Ditamatkan <i>Educational Attainment</i>	Jenis Kelamin <i>Sex</i>		Jumlah <i>Total</i>
	Laki-Laki <i>Male</i>	Perempuan <i>Female</i>	
(1)	(2)	(3)	(4)
Tidak Punya Ijazah <i>No Graduating</i>	24 736	27 049	51 785
SD <i>Primary School</i>	50 746	51 935	102 681
SMP/ sederajat <i>General/Vocational Junior High School</i>	24 725	21 949	46 674
SMA umum/kejuruan/ sederajat <i>General/Vocational Senior High School</i>	36 086	21 994	58 080
Diploma/Sarjana/ <i>Diploma/Bachelor/University Graduates</i>	12 307	11 555	23 863
Jumlah/Total	148 600	134 482	283 082

Sumber/Source: BPS Kabupaten Paser, Survei Sosial Ekonomi Nasional (Susenas)/BPS-Statistics of Paser Regency, National Socio Economic Survey

Tabel 3.1.6 **Persentase Penduduk Menurut Kelompok Umur Produktif di Kabupaten Paser, 2021**
Percentage of Population by Productive Age in Paser Regency, 2021

Kelompok Umur Age Groups	Persentase Penduduk Percentage of Population			Dependency Ratio		
	Laki-Laki Male	Perempuan Female	Jumlah Total	Laki-Laki Male	Perempuan Female	Jumlah Total
(1)	(2)	(3)	(4)	(5)	(6)	(7)
0-14						
15-64						
65+						
Jumlah/Total						

Sumber/Source: BPS, Proyeksi Penduduk Indonesia 2010-2035/BPS-Statistics Indonesia, Indonesia Population Projection 2010-2035

Tabel 3.1.7 Banyaknya Penerbitan Akta Kependudukan Dirinci Per Bulan di Kabupaten Paser, 2021
Number of Demography Documents Issued Per Month in Paser Regency, 2021

Bulan Month	Jenis Kegiatan dan Volume Pelayanan Activity Type and Service Volume					
	Akta Perkawinan Marriage Certificate	Akta Perceraian Divorce Deed	Akta Kematian Death Certificate	Akta Pengakuan dan Pengesahan Anak Children's Deed of Recognition and Endorsement	Kutipan Ke-2 Second Quote	Akta Kelahiran Birth Certificate
(1)	(2)	(3)	(4)	(5)	(6)	(7)
Januari/January	16	2	167	-	-	964
Februari/February	9	0	162	-	-	580
Maret/March	16	6	192	-	-	865
April/April	20	0	143	-	-	742
Mei/May	6	0	126	-	-	600
Juni/June	27	1	232	-	-	1 265
Juli/July	20	5	192	-	-	805
Agustus/August	12	0	251	-	-	593
September/September	14	0	242	-	-	825
Oktober/October	14	0	219	-	-	663
November/November	11	1	160	-	-	718
Desember/December	10	3	151	-	-	754
Jumlah/Total	175	18	2 237	0	0	9 374

Sumber/Source: Dinas Kependudukan dan Pencatatan Sipil Kabupaten Paser/Population and Civil Registration Agency of Paser Regency

3.2 KETENAGAKERJAAN EMPLOYMENT

Tabel 3.2.1 **Penduduk Berumur 15 Tahun Ke Atas Menurut Jenis Kegiatan Selama Seminggu yang Lalu dan Jenis Kelamin di Kabupaten Paser, 2021**
Population 15 Years of Age and Over by Type of Activity During The Previous Week and Sex in Paser Regency, 2021

Kegiatan Utama Main Activity	Jenis Kelamin Sex		
	Laki-Laki Male	Perempuan Female	Laki-Laki + Perempuan Male + Female
(1)	(2)	(3)	(4)
Angkatan Kerja/Economically Active	91 850	44 790	136 640
Bekerja/Working	88 759	42 725	131 484
Pengangguran Terbuka/Unemployment	3 091	2 065	5 156
Bukan Angkatan Kerja/Not Economically Inactive	19 972	54 996	74 968
Sekolah/Attending School	9 047	8 016	17 063
Mengurus Rumah Tangga/Housekeeping	4 199	45 836	50 035
Lainnya/Others	6 726	1 144	7 870
Jumlah/Total	111 822	99 786	211 608
Tingkat Partisipasi Angkatan Kerja (TPAK) Economically Active Participation Rate	82,14	44,89	64,57
Tingkat Pengangguran Unemployment Rate	3,37	4,61	3,77

Sumber/Source: BPS, Survei Angkatan Kerja Nasional (Sakernas) Agustus/ BPS-Statistics of Paser Regency, August National Labor Force Survey

Tabel 3.2.2
Table

Penduduk Berumur 15 Tahun Ke Atas Menurut Pendidikan Tertinggi yang Ditamatkan dan Jenis Kegiatan Selama Seminggu yang Lalu di Kabupaten Paser, 2021
Population 15 Years of Age and Over by Educational Attainment and Type of Activity During The Previous Week in Paser Regency, 2021

Pendidikan Tertinggi yang Ditamatkan ¹ <i>Educational Attainment¹</i>	Angkatan Kerja/ <i>Economically Active</i>			Persentase Bekerja terhadap Angkatan Kerja <i>Percentage of Working to Economically Active</i>
	Bekerja <i>Working</i>	Pengangguran ² <i>Unemployment²</i>	Jumlah Angkatan Kerja <i>Total of Economically Active</i>	
(1)	(2)	(3)	(4)	(5)
0				
1				
2				
3				
Jumlah/Total				

Lanjutan Tabel/Continued Table 3.2.2

Pendidikan Tertinggi yang Ditematkan ¹ <i>Educational Attainment ¹</i>	Bukan Angkatan Kerja <i>Not Economically Active</i>	Jumlah <i>Total</i>	Persentase Angkatan Kerja terhadap Penduduk Usia Kerja <i>Percentage of Economically Active to Working Age Population</i>
(1)	(6)	(7)	(8)
0			
1			
2			
3			
Jumlah/Total			

- Catatan/Note:
- 1
 - 0. ≤ Sekolah Dasar (SD)/≤ *Primary School*
 - 1. Sekolah Menengah Pertama/*Junior High School*
 - 2. Sekolah Menengah Atas/*Senior High School*
 - 3. Perguruan Tinggi/*Collage*
 - 2
 - 1. Mencari pekerjaan/*Looking for work*
 - 2. Mempersiapkan usaha/*Establishing a new business/firm*
 - 3. Merasa tidak mungkin mendapat pekerjaan/*Feeling hopeless in looking for work (discouraged job seekers)*
 - 4. Sudah punya pekerjaan tetapi belum mulai bekerja/*Having job already but not starting to work yet*

Sumber/Source: BPS, Survei Angkatan Kerja Nasional (Sakernas) Agustus/ *BPS-Statistics of Paser Regency, August National Labor Force Survey*

Tabel
Table 3.2.3

Penduduk Berumur 15 Tahun Ke Atas yang Bekerja Selama Seminggu yang Lalu Menurut Status Pekerjaan Utama dan Jenis Kelamin di Kabupaten Paser, 2021
Population 15 Years of Age and Over Who Worked During the Previous Week by Main Employment Status and Sex in Paser Regency, 2021

Status Pekerjaan Utama <i>Main Employment Status</i>	Laki-Laki <i>Male</i>	Perempuan <i>Female</i>	Jumlah <i>Total</i>
(1)	(2)	(3)	(4)
Berusaha sendiri <i>Own account worker</i>	19 730	10 827	30 557
Berusaha dibantu buruh tidak tetap/buruh tak dibayar <i>Employer assisted by temporary worker/unpaid worker</i>	10 889	6 357	17 246
Berusaha dibantu buruh tetap/buruh dibayar <i>Employer assisted by permanent worker/paid worker</i>	7 230	1 778	9 008
Buruh/Karyawan/Pegawai <i>Employee</i>	43 446	13 120	56 566
Pekerja bebas <i>Casual worker</i>	1 479	0	1 479
Pekerja keluarga <i>Family worker</i>	5 985	10 643	16 628
Jumlah/Total	88 759	42 725	131 484

Sumber/Source: BPS, Survei Angkatan Kerja Nasional (Sakernas) Agustus/ BPS-Statistics of Paser Regency, August National Labor Force Survey

Tabel 3.2.4 Penduduk Berumur 15 Tahun Ke Atas yang Bekerja Selama Seminggu yang Lalu Menurut Jumlah Jam Kerja pada Pekerjaan Utama dan Jenis Kelamin di Kabupaten Paser, 2021
Population 15 Years of Age and Over Who Worked During the Previous Week by Number of Working Hours on Main Industry and Sex in Paser Regency, 2021

Jumlah Jam Kerja Pada Pekerjaan Utama (jam) Number of Working Hours on Main Industry (hours)	Jenis Kelamin Sex		
	Laki-Laki Male	Perempuan Female	Jumlah Total
(1)	(2)	(3)	(4)
0 ¹	1 284	942	2 226
1-14	4 412	6 314	10 726
15-24	13 888	6 937	20 825
25-34	15 122	6 106	21 228
35-40	11 111	6 345	17 456
41+	42 942	16 081	59 023
Jumlah/Total	88 759	42 725	131 484

Catatan/Note: ¹ Sementara tidak bekerja/Temporarily not working
 Sumber/Source: BPS, Survei Angkatan Kerja Nasional (Sakernas) Agustus/ BPS-Statistics of Paser Regency, August National Labor Force Survey

Tabel
Table 3.2.5

Penduduk Berumur 15 Tahun Ke Atas yang Bekerja Selama Seminggu yang Lalu Menurut Jumlah Jam Kerja Seluruhnya dan Jenis Kelamin di Kabupaten Paser, 2021
Population 15 Years of Age and Over Who Worked During the Previous Week by Total Working Hours and Sex in Paser Regency, 2021

Jumlah Jam Kerja Seluruhnya (jam) <i>Total Working Hours (hours)</i>	Jenis Kelamin <i>Sex</i>		
	Laki-Laki <i>Male</i>	Perempuan <i>Female</i>	Jumlah <i>Total</i>
(1)	(2)	(3)	(4)
0 ¹	1 284	942	2 226
1-14	3 513	5 533	9 046
15-24	11 524	6 707	18 231
25-34	12 670	5 546	18 216
35-40	9 955	5 621	15 576
41+	49 813	18 376	68 189
Jumlah/Total	88 759	42 725	131 484

Catatan/Note: ¹Sementara tidak bekerja/*Temporarily not working*

Sumber/Source: BPS, Survei Angkatan Kerja Nasional (Sakernas) Agustus/ *BPS-Statistics of Paser Regency, August National Labor Force Survey*

Tabel 3.2.6 Penduduk Berumur 15 Tahun Keatas yang Bekerja Selama Seminggu yang Lalu Menurut Kelompok Umur dan Jenis Kelamin di Kabupaten Paser, 2021
Population 15 Years of Age and Over Who Worked During the Previous Week by Age Groups and Sex in Paser Regency, 2021

Kelompok Umur Age Groups	Jenis Kelamin Sex		
	Laki-Laki Male	Perempuan Female	Jumlah Total
(1)	(2)	(3)	(4)
15–19	2 546	1 135	3 681
20–24	7 911	3 979	11 890
25–29	10 097	4 256	14 353
30–34	11 500	4 812	16 312
35–39	11 367	5 692	17 059
40–44	10 943	4 747	15 690
45–49	10 991	4 887	15 878
50–54	9 070	4 444	13 514
55–59	6 036	3 893	9 929
60+	8 298	4 880	13 178
Jumlah/Total	88 759	42 725	131 484

Sumber/Source: BPS, Survei Angkatan Kerja Nasional (Sakernas) Agustus/ BPS-Statistics of Paser Regency, August National Labor Force Survey

Tabel 3.2.7
Table

Penduduk Berumur 15 Tahun Ke Atas yang Bekerja Selama Seminggu yang Lalu Menurut Lapangan Pekerjaan Utama dan Jenis Kelamin di Kabupaten Paser, 2021
Population 15 Years of Age and Over Who Worked During the Previous Week by Main Industry and Sex in Paser Regency, 2021

Lapangan Pekerjaan Utama ¹ <i>Main Industry¹</i>	Jenis Kelamin Sex		
	Laki-Laki <i>Male</i>	Perempuan <i>Female</i>	Jumlah <i>Total</i>
(1)	(2)	(3)	(4)
1			
2			
3			
4			
5			
6			
7			
8			
9			
Jumlah/Total			

- Catatan/Note: ¹
- 1 Pertanian, Kehutanan, Perburuan, dan Perikanan/Agriculture, Forestry, Hunting, Fisheries
 - 2 Pertambangan dan Penggalian/Mining and Quarrying
 - 3 Industri Pengolahan/Manufacturing Industry
 - 4 Listrik, Gas, dan Air/Electricity, Gas, and Water
 - 5 Bangunan/Construction
 - 6 Perdagangan Besar, Eceran, Rumah Makan, dan Hotel/Wholesale Trade, Retail Trade, Restaurants, and Hotels
 - 7 Angkutan, Pergudangan, dan Komunikasi/Transportation, Warehousing, Communication
 - 8 Keuangan, Asuransi, Usaha Persewaan Bangunan, Tanah, dan Jasa Perusahaan/Financial, Insurance, Real Estate, and Business Services
 - 9 Jasa Kemasyarakatan, Sosial, dan Perorangan/Community, Social, and Personal Services

Sumber/Source: BPS, Survei Angkatan Kerja Nasional (Sakernas) Agustus/ BPS-Statistics of Paser Regency, August National Labor Force Survey

Tabel 3.2.8 Banyaknya Pencari Kerja Terdaftar Menurut Tingkat Pendidikan Tertinggi yang Ditamatkan dan Jenis Kelamin di Kabupaten Paser, 2021
Number of Registered Job Applicants by Educational Attainment and Sex in Paser Regency, 2021

Pendidikan Tertinggi yang Ditamatkan <i>Educational Attainment</i>	Jenis Kelamin <i>Sex</i>		
	Laki-Laki <i>Male</i>	Perempuan <i>Female</i>	Jumlah <i>Total</i>
(1)	(2)	(3)	(4)
Tidak/Belum Pernah Sekolah <i>No Schooling</i>	-	-	-
Tidak/Belum Tamat SD <i>Not Yet Completed Primary School</i>	2	1	3
Sekolah Dasar <i>Primary School</i>	9	-	9
Sekolah Menengah Pertama <i>Junior High School</i>	56	6	62
Sekolah Menengah Atas (Umum) <i>Senior High School (General)</i>	679	157	836
Sekolah Menengah Atas (Kejuruan) <i>Senior High School (Vocational)</i>	690	107	797
Diploma I/II/III/Akademi <i>Diploma I/II/III/Academy</i>	56	30	86
Universitas <i>University</i>	174	200	374
Jumlah/Total	1 666	501	2 167

Sumber/Source: Dinas Tenaga Kerja dan Transmigrasi Kabupaten Paser/Manpower and Transmigration Service of Paser Regency

Tabel 3.2.9 Banyaknya Pencari Kerja Menurut Tingkat Pendidikan Tertinggi yang Ditamatkan di Kabupaten Paser, 2021
Table 3.2.9 *Number of Job Seekers by Educational Attainment in Paser Regency, 2021*

Pendidikan Tertinggi yang Ditamatkan <i>Educational Attainment</i>	Terdaftar <i>Registered</i>	Ditempatkan <i>Placed</i>	Belum Ditempatkan <i>Unplaced</i>	Dihapuskan <i>Wiped Out</i>
(1)	(2)	(3)	(4)	(5)
Tidak/Belum Pernah Sekolah <i>No Schooling</i>	-	-	-	-
Tidak/Belum Tamat SD <i>Not Yet Completed Primary School</i>	3	-	-	3
Sekolah Dasar <i>Primary School</i>	9	-	-	9
Sekolah Menengah Pertama <i>Junior High School</i>	62	3	31	28
Sekolah Menengah Atas (Umum) <i>Senior High School (General)</i>	836	150	447	239
Sekolah Menengah Atas (Kejuruan) <i>Senior High School (Vocational)</i>	797	20	434	343
Diploma I/II/III/Akademi <i>Diploma I/II/III/Academy</i>	86	20	2	64
Universitas <i>University</i>	374	41	135	198
Jumlah/Total	2 167	234	1 049	884

Sumber/Source: Dinas Tenaga Kerja dan Transmigrasi Kabupaten Paser/*Manpower and Transmigration Service of Paser Regency*

Tabel 3.2.10 **Banyaknya Pencari Kerja Menurut Golongan Umur di Kabupaten Paser, 2021**
Table 3.2.10 **Number of Job Seekers by Age Groups in Paser Regency, 2021**

Kelompok Umur Age Groups	Terdaftar Registered	Ditempatkan Placed	Belum Ditempatkan Unplaced	Dihapuskan Wiped Out
(1)	(2)	(3)	(4)	(5)
15-19	559	18	321	220
20-29	1 411	172	704	535
30-44	191	39	24	128
45-54	6	5	-	1
55+	-	-	-	-
2021	2 167	234	1 049	884
2020	1 908	65	669	1 174
Jumlah Total	2 602	563	425	1 614
2019	3 057	503	383	2 171
2018	2 959	504	2 034	421
2017	2 159	65	594	1 500

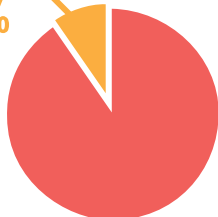
Sumber/Source: Dinas Tenaga Kerja dan Transmigrasi Kabupaten Paser/Manpower and Transmigration Service of Paser Regency

Pada Maret 2021 terdapat 9,73% atau 27,56 ribu penduduk miskin di Kabupaten Paser, dengan garis kemiskinan 527.659 rupiah/kapita/bulan

in March 2021, there were 9.73% or 27.56 thousand poor people in Paser Regency, with poverty line 527,659 rupiahs/capita/month

Penduduk Miskin

9,73%



Kemiskinan Kabupaten
Paser, Maret 2021

*Poverty in Paser Regency,
March 2021*



Sumber : BPS Kabupaten Paser, Survei Sosial Ekonomi Nasional (Susenas)
Source : BPS-Statistics of Paser Regency, National Socio Economic Survey

4 komponen pembentuk IPM Kabupaten Paser 2021

4 component of HDI

IPM tahun 2021
Kabupaten Paser

72,93

Umur Harapan Hidup (tahun)
Life expectancy (year) - 72,88

Harapan Lama Sekolah (tahun)
Expected Years of Schooling (year) - 13,25

Rata-rata Lamanya Sekolah (tahun)
Mean Years of Schooling (year) - 8,79

Pengeluaran Riil per Kapita (ribu rp)
Expenditure per Capita Adjusted - 10.673



PENJELASAN TEKNIS

1. **Tidak/belum pernah sekolah** adalah mereka yang tidak pernah atau belum pernah terdaftar dan tidak pernah atau belum pernah aktif mengikuti pendidikan di suatu jenjang pendidikan formal. Termasuk juga yang tamat/belum tamat taman kanak-kanak tetapi tidak melanjutkan ke sekolah dasar.
2. **Masih bersekolah** adalah mereka yang terdaftar dan aktif mengikuti pendidikan formal dan nonformal (Paket A, B, atau C), baik pendidikan dasar, menengah maupun pendidikan tinggi. Bagi mahasiswa yang sedang cuti dianggap masih bersekolah.
3. **Tidak bersekolah lagi** adalah mereka yang pernah terdaftar dan aktif mengikuti pendidikan di suatu jenjang pendidikan formal dan nonformal (Paket A, B, atau C), tetapi pada saat pencacahan tidak lagi terdaftar dan tidak aktif mengikuti pendidikan.
4. **Tamat sekolah** adalah menyelesaikan pelajaran yang ditandai dengan lulus ujian akhir pada kelas atau tingkat terakhir suatu jenjang pendidikan di sekolah negeri maupun swasta dengan mendapatkan tanda tamat belajar/ijazah. Seseorang

TECHNICAL NOTES

1. **Not/never attending school** is someone who has never attended or never been registered in a formal education, such as primary, secondary, and tertiary education. Those who just completed kindergarten are considered as never attended school.
2. **Attending school** is someone who is currently attending primary, secondary, or tertiary education, including package A, package B, or package C. College student who postpones his/her study is considered as attending school.
3. **Not attending school anymore** is someone who had enrolled and participated in formal and non-formal education in the past including package A, package B, or package C, but currently does not attend school.
4. **Completed particular level of education** is someone who has completed particular level of education in private or public school and accepting graduation certificate. Someone who has never attended the highest grade but passed the final exam

yang belum mengikuti pelajaran pada kelas tertinggi tetapi telah mengikuti ujian akhir dan lulus dianggap tamat sekolah.

is considered as completed particular level of education

5. Dapat membaca dan menulis artinya dapat membaca dan menulis kata-kata/kalimat sederhana dengan suatu aksara tertentu.

5. *Able to read and write* is the ability to read and write at least a simple sentence in any letter of alphabets.

6. Jalur Pendidikan di Indonesia terdiri atas 1) pendidikan formal, 2) pendidikan nonformal, dan 3) pendidikan informal yang ketiganya dapat saling melengkapi dan memperkaya (Undang-Undang No. 20 Tahun 2015 tentang Sistem Pendidikan Nasional).

6. *The Education System in Indonesia* consists of 1) a formal education, 2) non-formal education, and 3) informal education that all three can be complementary and enriching (Law No. 20 Year 2015 about The National Education System).

7. Jenjang Pendidikan Formal terdiri atas pendidikan dasar, pendidikan menengah, dan pendidikan tinggi. Jenis pendidikan yang diajarkan mencakup pendidikan umum, kejuruan, akademik, profesi, vokasi, keagamaan, dan khusus.

7. *The Formal Education Level* consists of primary education, secondary education, and high education. The kind of education that taught consists of general education, vocational, academic, professional, religious, and specific education.

- Pendidikan Dasar berbentuk Sekolah Dasar (SD) dan Madrasah Ibtidaiyah (MI) atau bentuk lain yang sederajat serta Sekolah Menengah Pertama (SMP) dan Madrasah Tsanawiyah (MTs), atau bentuk lain yang sederajat.
- Pendidikan Menengah berbentuk Sekolah Menengah Atas (SMA), Madrasah Aliyah

- *The Primary Education consists of Elementary School and Islamic Elementary School or other equivalent forms and Junior High School and MTs, or other equivalent forms.*

- *The Secondary Education consists of the senior high school, MA, Vocational School,*

- (MA), Sekolah Menengah Kejuruan (SMK), dan Madrasah Aliyah Kejuruan (MAK), atau bentuk lain yang sederajat.
- Pendidikan Tinggi merupakan jenjang pendidikan setelah pendidikan menengah yang mencakup program pendidikan diploma, sarjana, magister, spesialis, dan doktor yang diselenggarakan oleh perguruan tinggi. Perguruan tinggi dapat berbentuk akademi, politeknik, sekolah tinggi, institut, atau universitas.
 - *The High Education consists of the education level after the secondary education that consists of diplomas, bachelor, master, specialist, and doctoral degrees that are held by the college. The colleges can be academy, polytechnic, high school, institute, or university.*
- 8. Rumah Sakit** adalah tempat pemeriksaan dan perawatan kesehatan, biasanya berada di bawah pengawasan dokter/tenaga medis, yang melayani penderita yang sakit untuk berobat rawat jalan atau rawat inap.
- 8. Hospital** is a place for health check, usually controlled/supervised by doctors/medical personnel to serve the ill patients to get outpatient or inpatient treatment services.
- 9. Rumah Sakit Bersalin** adalah rumah sakit khusus untuk persalinan, dilengkapi pelayanan spesialis pemeriksaan kehamilan, persalinan, rawat inap dan rawat jalan ibu dan anak yang berada di bawah pengawasan dokter spesialis kandungan.
- 9. Maternity Hospital** is a specialized hospital for childbirth, has specialist inspection service to pregnancy, childbirth, hospitalization and outpatient for mothers and children that is under the supervision of an obstetrician.
- 10. Rumah Bersalin** adalah sarana pelayanan kesehatan dengan izin sebagai rumah bersalin, dilengkapi pelayanan pemeriksaan kehamilan,
- 10. Maternity House** is health care facility with a license as a maternity house, equipped with prenatal care, childbirth and examination of mothers

persalinan serta pemeriksaan ibu dan anak yang berada di bawah pengawasan bidan senior

11. Poliklinik adalah sarana kesehatan untuk pelayanan berobat jalan, biasanya berada di bawah pengawasan dokter/tenaga medis.

12. Puskesmas (Pusat Kesehatan Masyarakat) adalah unit pelaksana teknis dinas kesehatan Kecamatan yang mempunyai fungsi utama sebagai penyelenggara pelayanan kesehatan tingkat pertama. Wilayah kerja puskesmas maksimal adalah satu kecamatan dan untuk dapat menjangkau wilayah kerjanya, puskesmas mempunyai jaringan pelayanan yang meliputi unit Puskesmas Pembantu (Pustu), unit Puskesmas Keliling (Puskel), dan unit bidan desa/komunitas (Peraturan Menteri Kesehatan RI No. 75 Tahun 2016 Tentang Pusat Kesehatan Masyarakat).

13. Apotek adalah suatu tempat tertentu yang digunakan untuk melakukan pekerjaan kefarmasian, dan penyaluran/penjualan obat atau bahan farmasi dan perbekalan kesehatan lainnya kepada masyarakat yang dikelola oleh tenaga apoteker (Peraturan Menteri Kesehatan RI No. 1332

and children which is under the supervision of a senior midwife.

11. *Polyclinic* *is a health facility in which to get outpatient services, usually under the control of doctor/medical personnel.*

12. *Public Health Center* *is technical implementation unit of regency health department that have the primary function as a first-level health care providers. The working area standard of public health center is one district and to reach their working areas, public health centers have a service network covering subsidiary of public health center, mobile public health center units, and midwife units (Regulation of the Minister of Health of Indonesia Number 75 Year 2016 about Public Health Center).*

13. *Pharmacy* *is a specific place that is used for pharmaceutical jobs, and distribution/sale of drugs/pharmaceuticals and other medical supplies to people that are administered by trained pharmacist (Regulation of the Minister of Health of Indonesia Number 1332 Year 2002 about the Changes of Regulation*

Tahun 2002 Tentang Perubahan Atas Peraturan Menteri Kesehatan RI No. 922/MENKES/PER/X/1993 Tentang Ketentuan dan Tata Cara Pemberian Izin Apotek).

of the Minister of Health of Indonesia Number 922/MENKES/PER/X/1993 about Pro-vision and Procedures for Administration of Licensed Pharmacies).

14. Imunisasi adalah memasukkan kuman atau racun penyakit tertentu yang sudah dilemahkan (vaksin) ke dalam tubuh dengan cara disuntik atau diminum (diteteskan dalam mulut) dengan maksud agar terjadi kekebalan tubuh terhadap penyakit tersebut.

14. Immunization is putting enervated microbe of a certain disease into human body by injection or drinking (dropping into mouth) to make the body immune to that disease.

15. Keluhan kesehatan adalah keadaan seseorang yang mengalami gangguan kesehatan atau kejiwaan, baik karena penyakit akut, penyakit kronis, kecelakaan, kriminal, atau hal lain.

15. Health complaint is a condition where a person has health or mental problems because of acute illness, chronically illness, accident, crimes, or others.

16. Mengobati sendiri adalah upaya oleh anggota rumah tangga/keluarga dengan melakukan pengobatan sendiri tanpa datang ke tempat fasilitas kesehatan atau memanggil dokter/petugas kesehatan ke rumahnya (misal minum obat modern, jamu, kerokan, kompres, kop, pijat) agar sembuh atau menjadi lebih ringan keluhan kesehatannya.

16. Self treatment is an effort of household members/family to have a health treatment by themselves without visiting health facilities or a doctor/health personnel (for instance, by taking modern medicine, herb medicine, chief with a coin, compress, cupping suction, massage) in order to recover from illness or reduce the health complaint.

- 17. Kasus kumulatif AIDS** adalah kumulatif kasus AIDS sampai dengan referensi waktu tertentu.
- 17. *Cummulative AIDS case*** is cummulative AIDS cases with reference to a particular time.
- 18. BCG (Bacillus Calmette Guerin)** merupakan vaksinasi untuk mencegah penyakit TBC, diberikan pada bayi baru lahir atau anak, dengan suntikan pada kulit pangkal lengan atas. Bekas suntikan kemudian akan membentuk tonjolan kecil jaringan parut pada kulit lengan atas. Suntikan BCG diberikan kepada anak sebanyak 1 kali.
- 18. *BCG (Bacillus Calmette Guerin)*** is a vaccine to prevent TBC disease, given to newborns or children, by injection at the base of the skin of the upper arm. Injection site will form little bumps of scar tissue in the skin of the upper arm. BCG injections given to children 1 times.
- 19. DPT (Difteri, Pertusis, Tetanus)** merupakan vaksin untuk mencegah penyakit Difteri, Pertusis, dan Tetanus yang diberikan pada bayi berumur 3 bulan ke atas, dengan suntikan pada paha, diulang 1 bulan dan 2 bulan kemudian, sehingga suntikan imunisasi DPT lengkap pada balita berjumlah 3 kali (kadang-kadang selang waktu antar suntikan bisa lebih dari 1 bulan).
- 19. *DPT (Diphtheria, Pertussis, Tetanus)*** is a vaccine to prevent the diphtheria, pertussis, and tetanus disease, given to infants aged 3 months and above, with a shot in the thigh, repeated one month and two months later, so that the complete DPT immunization shots at toddler totaling 3 times (sometimes the time interval between injections can be more than 1 month).
- 20. Peristiwa tindak pidana yang dilaporkan** ialah setiap peristiwa yang diterima kepolisian dari laporan masyarakat, atau peristiwa dimana pelakunya tertangkap tangan oleh kepolisian.
- 20. *Reported crime incidence*** includes all criminal cases reported and received by police office, and all crimes caught by police.

- 21. Jumlah tindak pidana** menggambarkan jumlah kasus tindak pidana yang terjadi pada kurun waktu tertentu.
- 21. *Crime total*** refers to the number of criminal cases occurring during a given period.
- 22. Bencana Alam** adalah peristiwa atau serangkaian peristiwa yang mengancam dan mengganggu kehidupan/penghidupan masyarakat yang disebabkan oleh faktor alam antara lain berupa gempa bumi, tsunami, gunung meletus, banjir, kekeringan, angin topan, dan tanah longsor sehingga mengakibatkan kerugian materi maupun non-materi.
- 22. *Natural Disaster*** is an event or series of events that threaten and disrupt the lives and livelihoods caused by natural factors such as: earthquake, tsunami, volcanic eruption, flood, flash flood, drought, typhoon/cyclone, and landslide so it can lead to result in loss of material and non-material.
- 23.** Untuk mengukur kemiskinan, BPS menggunakan konsep kemampuan memenuhi kebutuhan dasar (basic needs approach). Dengan pendekatan ini, kemiskinan dipandang sebagai ketidakmampuan dari sisi ekonomi untuk memenuhi kebutuhan dasar makanan dan bukan makanan yang diukur dari sisi pengeluaran. Metode yang digunakan adalah menghitung Garis Kemiskinan (GK), yang terdiri dari dua komponen yaitu Garis Kemiskinan Makanan (GKM) dan Garis Kemiskinan Non-Makanan (GKNM). Penghitungan Garis Kemiskinan dilakukan secara terpisah untuk daerah perkotaan dan perdesaan.
- 23.** To measure poverty, BPS-Statistics Indonesia has used the concept of basic needs approach. Therefore, poverty is viewed as economic inability to fulfill food and non-food basic needs which are measured by consumption/expenditure. The method used is calculating poverty line, which consists of two components that are Food Poverty Line (FPL) and Non-Food Poverty Line (NFPL). The poverty line was calculated separately for urban and rural areas.

24. Penduduk miskin adalah penduduk yang memiliki rata-rata pengeluaran per kapita per bulan di bawah Garis Kemiskinan.

25. Garis Kemiskinan Makanan (GKM) merupakan nilai pengeluaran kebutuhan minimum makanan yang disetarakan dengan 2.100 kkalori per kapita per hari. Garis Kemiskinan Non-Makanan (GKNM) adalah kebutuhan minimum untuk perumahan, sandang, pendidikan, kesehatan, dan kebutuhan dasar lainnya.

26. Ukuran Kemiskinan

- Head Count Index (HCI-P0) adalah persentase penduduk miskin yang berada di bawah Garis Kemiskinan (GK).
- Indeks Kedalaman Kemiskinan (Poverty Gap Index-P1) merupakan ukuran rata-rata kesenjangan pengeluaran masing-masing penduduk miskin terhadap garis kemiskinan. Semakin tinggi nilai indeks, semakin jauh rata-rata pengeluaran penduduk dari garis kemiskinan.
- Indeks Keparahan Kemiskinan (Poverty Severity Index-P2) memberikan gambaran mengenai penyebaran pengeluaran di antara

24. *A person whose expenditure per capita per month is below the poverty line is considered to be **poor**.*

25. ***The Food Poverty Line** refers to the daily minimum requirement of 2,100 kcal per capita per day. The Non-Food Poverty Line refers to the minimum requirement for household necessities for clothing, education, health, and other basic individual needs.*

26. Poverty Measures

- *Head Count Index (HCI-P0) simply measures the percentage of the population that is counted as poor, often denoted by P0.*
- *Poverty Gap Index-P1 measures the extent to which individuals fall below the poverty line (the poverty gaps) as a proportion of the poverty line. Higher value of the index shows that the gap between average expenditure of the poor and the poverty line is wider.*
- *Poverty Severity Index-P2 describes inequality among the poor. This is simply a weighted sum of poverty gaps (as a proportion of the poverty*

penduduk miskin. Semakin tinggi nilai indeks, semakin tinggi ketimpangan pengeluaran di antara penduduk miskin.

- Foster-Greer-Thorbecke(1984) merumuskan suatu ukuran yang digunakan untuk mengukur tingkat kemiskinan sebagai berikut:

$$P_a = \frac{1}{n} \sum_{i=1}^q \left[\frac{z - y_i}{z} \right]^a$$

dimana:

a = 0, 1, 2

z = Garis kemiskinan

y_i = Rata-rata pengeluaran perkapita sebulan penduduk yang berada di bawah garis kemiskinan ($i=1,2,\dots,q$), $y_i < z$

q = Jumlah penduduk yang berada di bawah garis kemiskinan

n = Jumlah penduduk

Jika a=0, diperoleh Head Count Index (P0), jika a=1 diperoleh indeks kedalaman kemiskinan (Poverty Gap Index-P1) dan jika a=2 disebut indeks keparahan kemiskinan (Poverty Severity Index-P2).

line), where the weights are the proportionate poverty gaps themselves. Hence, by squaring the poverty gap index, the measure implicitly puts more weight on observations that fall well below the poverty line. Higher value of the index shows that inequality among the poor is higher.

- Foster-Greer-Thorbecke (1984) developed poverty measures that may be written as:

$$P_a = \frac{1}{n} \sum_{i=1}^q \left[\frac{z - y_i}{z} \right]^a$$

where:

a = 0, 1, 2

z = Poverty line

y_i = Average expenditure per capita per month of the poor ($i=1,2,\dots,q$), $y_i < z$

q = Number of poor (average expenditure per capita under poverty line)

n = Total population

If a=0 is obtained Head Count Index (P0), if a=1 is obtained Poverty Gap Index-P1, and if a=2 is obtained Poverty Severity Index-P2.

ULASAN**DESCRIPTION****PENDIDIKAN**

Kemajuan dunia pendidikan pada suatu wilayah tidak lepas dari campur tangan pemerintah baik pemerintah pusat maupun daerah. Salah satu wujud peran serta pemerintah dalam kemajuan dunia pendidikan adalah peningkatan jumlah sekolah dari tahun ke tahun. Sampai dengan tahun 2021, jumlah sekolah yang ada di Kabupaten Paser berdasarkan tingkat pendidikan adalah TK (Taman Kanak-Kanak) sebanyak 143 unit, RA (Raudatul Athfal) sebanyak 10 unit, SD (Sekolah Dasar) 221 unit, MI (Madrasah Ibtidaiyah) sebanyak 13 unit, SMP (Sekolah Menengah Pertama) sebanyak 76 unit, MTs (Madrasah Tsanawiyah) sebanyak 17 unit, SMA (Sekolah Menengah Atas) sebanyak 17 unit, SMK (Sekolah Menengah Kejuruan) sebanyak 12 unit, MA (Madrasah Aliyah) sebanyak 12 unit, dan Perguruan Tinggi sebanyak 4 unit.

Selain itu, jumlah penduduk yang berpartisipasi dalam jenjang pendidikan juga menjadi tolok ukur dalam kemajuan pendidikan yang digambarkan dengan Angka Partisipasi Kasar (APK). Angka Partisipasi Kasar menunjukkan tingkat partisipasi penduduk secara umum di suatu tingkat pendidikan. Pada tahun 2020, nilai APK untuk jenjang pendidikan SD/MI sebesar 108,62, lebih tinggi dibandingkan

EDUCATION

The improvement in the field of education cannot be separated from the efforts of the national nor local government. One of the concrete effort done by government to improve the people's education is the increasing number of schools year by year. Until the end of 2021, number of schools in Paser Regency group by grade are 134 units of Kindergarten Schools, 10 units of RA (Raudatul Athfal), 221 units of Primary Schools, 12 units of MI (Madrasah Ibtidaiyah), 76 units of Lower Secondary Schools, 17 units of MTs (Madrasah Tsanawiyah), 18 units of Upper Secondary Schools, 12 units of Vocational High Schools, 12 units of MA (Madrasah Aliyah), and 4 units of academy/universities.

Besides, the number of people participating in education levels also involved in education improvement, illustrated by Gross Enrollment Rate. The Gross Enrollment Rate shows the general level of population participation at an educational level. In 2020, the Gross Enrollment Rate value for Primary School education level is 108.62, higher than the Gross Enrollment Rate for Lower Secondary

APK untuk jenjang pendidikan SMP/MTs dan SMA/SMK/MA.

School and Upper Secondary School education levels.

KESEHATAN

Upaya pemerintah untuk meningkatkan derajat dan status kesehatan masyarakat dilakukan terus menerus dari tahun ke tahunnya. Upaya-upaya tersebut dilakukan antara lain dengan meningkatkan ketersediaan dan keterjangkauan fasilitas dan sarana kesehatan. Hingga akhir tahun 2020, jumlah fasilitas kesehatan di Kabupaten Paser, antara lain 2 rumah sakit, 19 puskesmas, 29 klinik/balai kesehatan, 370 posyandu, dan 40 polindes.

HEALTH

Government efforts to improve the degree and status of public health are carried out continuously from year to year. These efforts have been carried out among others by increasing the availability and affordability of health facilities and facilities. Until the end of 2020, the number of health facilities in Paser Regency, including 2 hospitals, 19 health centers, 29 clinics/health centers, 370 maternal and child health centers, and 40 village maternities.

KRIMINALITAS

Berdasarkan data Rumah Tahanan Negara Tanah Grogot, secara keseluruhan terdapat penambahan 372 narapidana/tahanan tindak pidana pada tahun 2020 yang terdiri dari 347 narapidana kejahatan dan 25 narapidana pelanggaran, menurun bila dibandingkan data penambahan narapidana pada tahun 2019.

CRIME

According to State Prison of Tanah Grogot, there are 372 additional prisoners in total in 2020, consists of 347 crime prisoners and 25 offense prisoners. This number is lower compared to the addition of prisoners data in 2019.

Jika ditinjau berdasarkan jenis kelamin, 94,35% dari penambahan narapidana pada tahun 2020 merupakan narapidana laki-laki (320 orang). Jika ditinjau berdasarkan usia, pada tahun 2020 terdapat penambahan 354 narapidana dewasa (lebih dari 21 tahun), 13 narapidana pemuda (18-20 tahun), dan 5 narapidana anak-anak (kurang dari 18 tahun).

According to sex, 94.35 percent of prisoners are male prisoners. According to age groups there are 354 adult prisoners (more than 21 years old), 13 young prisoners (18-20 years old), and 5 children prisoners (less than 18 years old).

AGAMA

Sama seperti tahun-tahun sebelumnya, pada tahun 2020 mayoritas penduduk Kabupaten Paser beragama Islam. Berdasarkan data Kementerian Agama Kabupaten Paser, penduduk Kabupaten Paser 93,28% beragama Islam, 3,31% beragama Protestan, 3,08% beragama Katolik, 0,16% beragama Hindu, 0,17% beragama Budha, dan 0.0004% beragama lainnya.

Seiring berkembangnya ragam agama di Kabupaten Paser, tentunya perlu didukung dengan tempat peribadatan yang mengakomodir seluruh agama. Pada tahun 2020, tempat peribadatan yang tersedia di Kabupaten Paser antara lain 330 masjid, 773 mushola, 14 gereja protestan, 25 gereja katolik, dan 1 pura. Untuk vihara dan kelenteng belum tersedia di Kabupaten Paser.

KEMISKINAN

Jumlah penduduk miskin di Kabupaten Paser sebanyak 8,95 persen pada tahun 2019 mengalami kenaikan menjadi 9,23 persen pada tahun 2020 dengan garis kemiskinan Rp 515.414,00. Besar kecilnya jumlah penduduk miskin dipengaruhi oleh ukuran garis kemiskinan, karena penduduk miskin adalah penduduk yang memiliki rata-rata pengeluaran per kapita per bulan di bawah garis kemiskinan.

RELIGION

In 2020, most of the Paser Regency population are Muslims. According to Regional Office of Religious Affairs Department of Paser Regency, 93.28% people are Muslim, 3.31% are Christians, 3.08% are Catholics, 0.16% are Hindus, 0.17% are Buddhas, and 0.0004% are the others.

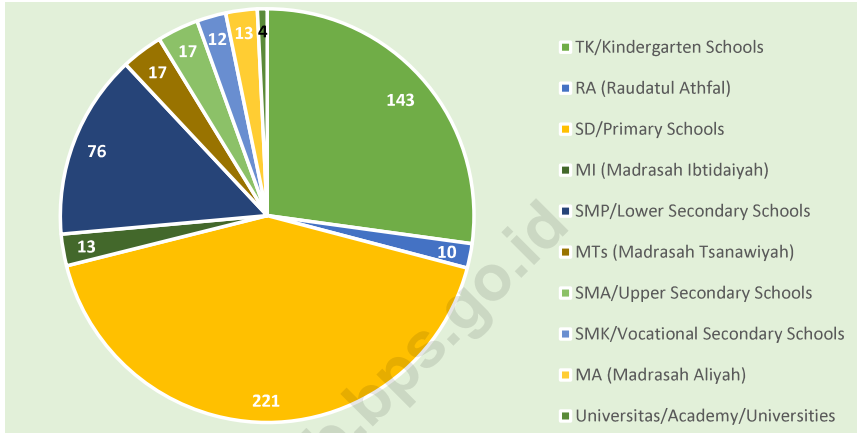
Religion facilities must be developed due to religion growth in Paser Regency. There are 330 mosques, 773 mushollas, 14 Christian churches, 25 catholic churches, and 1 temple. Vihara and pagoda are currently not available in Paser Regency.

POVERTY

The number of poor people in Paser Regency increases from 8.95 percent in 2019 to 9.23 percent in 2020 with poverty line IDR 515,414.00. The size of the poor population is influenced by the size of the poverty line, because the poor are people who have an average expenditure per capita per month below the poverty line.

Gambar 4.1
Figures

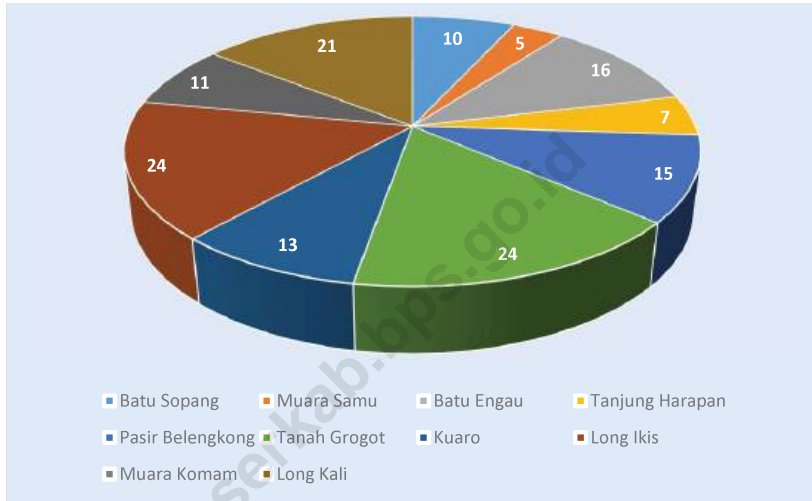
Banyaknya Sekolah dan Perguruan Tinggi (Negeri dan Swasta) di Kabupaten Paser, 2021
Number of Schools and Universities (State and Private) in Paser Regency, 2021



Sumber/Source: Kementerian Pendidikan dan Kebudayaan, Sistem Data Pokok Pendidikan, data tahun ajaran 2021/2022 semester ganjil; Kementerian Agama, EMIS, data tahun ajaran 2020/2021 semester genap laporan sampai dengan 30 Juni 2020; dan Perguruan Tinggi se-Kabupaten Paser/Ministry of Educations and Culture, Basic Education Data System, odd semester in 2021/2022; Ministry of Religious Affairs, EMIS, even semester report data in 2020/2021 up to 30th June 2020; and Universitas in Paser Regency

Gambar 4.2
Figures

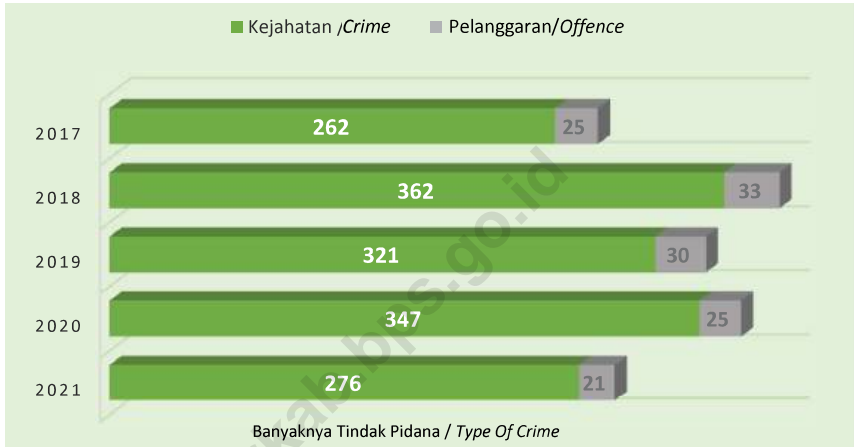
Jumlah Rumah Sakit Umum, Rumah Sakit/Rumah Bersalin, Puskesmas, Klinik/Balai Kesehatan, Posyandu, dan Polindes di Kabupaten Paser, 2021
Number of General Hospital, Maternity Hospital and Public Health Center, Medical Clinic, Integrated Service Post, Village maternity Cottage in Paser Regency, 2021



Sumber/Source: Dinas Kesehatan Kabupaten Paser/Health Service of Paser Regency

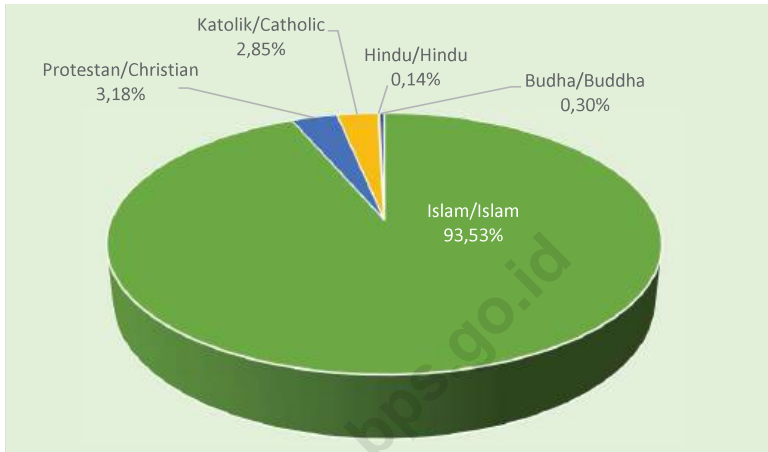
Gambar 4.3
Figures

Banyaknya Tambahan Narapidana/Tahanan Menurut Jenis Tindak Pidana Dirinci Per Bulan di Kabupaten Paser, 2021
Number of Additional Prisoners by Type of Crime per Month in Paser Regency, 2021



Sumber/Source: Rumah Tahanan Negara Tanah Grogot/State Prison of Tanah Grogot

Gambar 4.4 Jumlah Penduduk Menurut Agama yang Dianuti di Kabupaten Paser, 2021
Figures **Population by Religion in Paser Regency, 2021**



Sumber/Source: Dinas Kependudukan dan Pencatatan Sipil Kabupaten Paser/Population and Civil Registration Agency of Paser Regency

Gambar 4.5 Penduduk Miskin di Kabupaten Paser (%), 2016-2020
Figures **Poor People in Paser Regency (%), 2016-2020**



Sumber/Source: BPS Kabupaten Paser, Survei Sosial Ekonomi Nasional (Susenas)/BPS-Statistics of Paser Regency, National Socio Economic Survey

4.1 PENDIDIKAN EDUCATION

Tabel 4.1.1 Jumlah Sekolah, Guru¹, dan Murid Taman Kanak-Kanak (TK) di Bawah Kementerian Pendidikan dan Kebudayaan Menurut Kecamatan di Kabupaten Paser, 2020/2021 dan 2021/2022
Number of Schools, Teachers¹, and Pupils in Kindergarten Under The Ministry of Education and Culture by Sub District in Paser Regency, 2020/2021 and 2021/2022

Kecamatan Subdistrict	Sekolah/Schools					
	Negeri/Public		Swasta/Private		Jumlah/Total	
	2020/2021	2021/2022	2020/2021	2021/2022	2020/2021	2021/2022
(1)	(2)	(3)	(4)	(5)	(6)	(7)
Batu Sopang	1	1	12	13	13	14
Muara Samu	-	-	1	1	1	1
Batu Engau	1	1	4	5	5	6
Tanjung Harapan	1	1	-	-	1	1
Pasir Belengkong	2	2	15	15	17	17
Tanah Grogot	1	1	26	27	27	28
Kuaro	1	1	19	19	20	20
Long Ikis	2	2	27	32	29	34
Muara Komam	1	1	6	6	7	7
Long Kali	1	1	13	14	14	15
Paser	11	11	123	132	134	143

Lanjutan Tabel/Continued Table 4.1.1

Kecamatan Subdistrict	Guru/Teachers ¹					
	Negeri/Public		Swasta/Private		Jumlah/Total	
	2020/2021	2021/2022	2020/2021	2021/2022	2020/2021	2021/2022
(1)	(8)	(9)	(10)	(11)	(12)	(13)
Batu Sopang	8	7	58	65	66	72
Muara Samu	-	-	4	4	4	4
Batu Engau	6	5	15	19	21	24
Tanjung Harapan	7	6	-	-	7	6
Pasir Belengkong	20	15	58	56	78	71
Tanah Grogot	24	19	122	120	146	139
Kuaro	12	10	69	68	81	78
Long Ikis	11	8	100	109	111	117
Muara Komam	8	6	20	23	28	29
Long Kali	11	9	38	43	49	52
Paser	107	85	484	507	591	592

Lanjutan Tabel/Continued Table 4.1.1

Kecamatan Subdistrict	Murid/Students					
	Negeri/Public		Swasta/Private		Jumlah/Total	
	2020/2021	2021/2022	2020/2021	2021/2022	2020/2021	2021/2022
(1)	(14)	(15)	(16)	(17)	(18)	(19)
Batu Sopang	78	80	624	528	702	608
Muara Samu	-	-	28	27	28	27
Batu Engau	26	28	167	224	193	252
Tanjung Harapan	58	60	-	-	58	60
Pasir Belengkong	82	75	447	447	529	522
Tanah Grogot	158	160	919	887	1 077	1 047
Kuaro	80	64	566	521	646	585
Long Ikis	50	47	898	984	948	1 031
Muara Komam	59	51	195	163	254	214
Long Kali	73	54	373	400	446	454
Paser	664	619	4 217	4 181	4 881	4 800

Catatan/Note: ¹ Jumlah guru termasuk kepala sekolah dan guru/The total of teachers including headmaster and teacher

Sumber/Source: 2020/2021 - Kementerian Pendidikan dan Kebudayaan, Sistem Data Pokok Pendidikan, data semester ganjil/
Ministry of Educations and Culture, Basic Education Data System, odd semester

2021/2022 - Kementerian Pendidikan dan Kebudayaan, data semester ganjil 2020/ Ministry of Educations and Culture, 2021 odd semester data

Tabel 4.1.2 Jumlah Sekolah, Guru, dan Murid Raudatul Athfal (RA) di Bawah Kementerian Agama Menurut Kecamatan di Kabupaten Paser, 2020/2021 dan 2021/2022
Number of Schools, Teachers, and Pupils in Raudatul Athfal (RA) Under The Ministry of Religious Affairs by Subdistrict in Paser Regency, 2020/2021 and 2021/2022

Kecamatan Subdistrict	Sekolah/Schools		Guru/Teachers		Murid/Students	
	2020/2021	2021/2022	2020/2021	2021/2022	2020/2021	2021/2022
(1)	(2)	(3)	(4)	(5)	(6)	(7)
Batu Sopang	-	-	-	-	-	-
Muara Samu	-	-	-	-	-	-
Batu Engau	-	-	-	-	-	-
Tanjung Harapan	-	-	-	-	-	-
Pasir Belengkong	1	1	4	5	22	28
Tanah Grogot	7	7	54	55	507	480
Kuaro	-	-	-	-	-	-
Long Ikis	1	1	4	5	34	40
Muara Komam	-	-	-	-	-	-
Long Kali	1	1	7	5	31	19
Paser	10	10	69	70	594	567

Sumber/Source: 2020/2021 - Kementerian Agama, EMIS, data semester ganjil laporan sampai dengan 15 Maret 2020/ Ministry of Religious Affairs, EMIS, odd semester report data up to March 15th, 2021
 2021/2022 - Kementerian Agama, EMIS, data semester ganjil/ Ministry of Religious Affairs, EMIS, odd semester

Tabel 4.1.3
Table

Jumlah Sekolah, Guru¹, dan Murid Sekolah Dasar (SD) di Bawah Kementerian Pendidikan dan Kebudayaan Menurut Kecamatan di Kabupaten Paser, 2020/2021 dan 2021/2022

Number of Schools, Teachers¹, and Pupils in Primary Schools Under The Ministry of Education and Culture by Sub District in Paser Regency, 2020/2021 and 2021/2022

Kecamatan Subdistrict	Sekolah/Schools					
	Negeri/Public		Swasta/Private		Jumlah/Total	
	2020/2021	2021/2022	2020/2021	2021/2022	2020/2021	2021/2022
(1)	(2)	(3)	(4)	(5)	(6)	(7)
Batu Sopang	13	13	2	2	15	15
Muara Samu	9	9	-	-	9	9
Batu Engau	12	12	-	-	12	12
Tanjung Harapan	7	7	-	-	7	7
Pasir Belengkong	25	25	1	1	26	26
Tanah Grogot	33	33	4	4	37	37
Kuaro	25	25	3	3	28	28
Long Ikis	36	36	2	2	38	38
Muara Komam	18	18	-	-	18	18
Long Kali	30	30	1	1	31	31
Paser	208	208	13	13	221	221

Lanjutan Tabel/Continued Table 4.1.3

Kecamatan Subdistrict	Guru ¹ /Teachers ¹					
	Negeri/Public		Swasta/Private		Jumlah/Total	
	2020/2021	2021/2022	2020/2021	2021/2022	2020/2021	2021/2022
(1)	(8)	(9)	(10)	(11)	(12)	(13)
Batu Sopang	186	179	25	29	211	208
Muara Samu	83	78	-	-	83	78
Batu Engau	144	149	-	-	144	149
Tanjung Harapan	78	78	-	-	78	78
Pasir Belengkong	237	222	14	14	251	236
Tanah Grogot	448	446	61	76	509	522
Kuaro	255	255	23	30	278	285
Long Ikis	380	364	23	25	403	389
Muara Komam	163	154	-	-	163	154
Long Kali	292	289	9	9	301	298
Paser	2 266	2 214	155	183	2 421	2 397

Lanjutan Tabel/*Continued Table 4.1.3*

Kecamatan Subdistrict	Murid/Students					
	Negeri/Public		Swasta/Private		Jumlah/Total	
	2020/2021	2021/2022	2020/2021	2021/2022	2020/2021	2021/2022
(1)	(14)	(15)	(16)	(17)	(18)	(19)
Batu Sopang	3 089	2 960	519	548	3 608	3 508
Muara Samu	943	945	-	-	943	945
Batu Engau	2 218	2 234	-	-	2 218	2 234
Tanjung Harapan	1 312	1 248	-	-	1 312	1 248
Pasir Belengkong	2 689	2 658	423	381	3 112	3 039
Tanah Grogot	7 041	6 902	1 362	1 335	8 403	8 237
Kuaro	3 257	3 155	334	340	3 591	3 495
Long Ikis	4 511	4 264	264	277	4 775	4 541
Muara Komam	1 476	1 468	-	-	1 476	1 468
Long Kali	3 134	3 023	160	159	3 294	3 182
Paser	29 670	28 857	3 062	3 040	32 732	31 897

Catatan/Note: ¹ Jumlah guru termasuk kepala sekolah dan guru/*The total of teachers including headmaster and teacher*
 Sumber/Source: Kementerian Pendidikan dan Kebudayaan, Sistem Data Pokok Pendidikan, data semester ganjil/*Ministry of*
Educations and Culture, Basic Education Data System, odd semester

Tabel 4.1.4 Jumlah Sekolah, Guru, dan Murid Madrasah Ibtidaiyah (MI) di Bawah Kementerian Agama Menurut Kecamatan di Kabupaten Paser, 2020/2021 dan 2021/2022
Number of Schools, Teachers, and Pupils in Madrasah Ibtidaiyah (MI) Under The Ministry of Religious Affairs by Subdistrict in Paser Regency, 2020/2021 and 2021/2022

Kecamatan Subdistrict	Sekolah/Schools					
	Negeri/Public		Swasta/Private		Jumlah/Total	
	2020/2021	2021/2022	2020/2021	2021/2022	2020/2021	2021/2022
(1)	(2)	(3)	(4)	(5)	(6)	(7)
Batu Sopang	-	-	1	1	1	1
Muara Samu	-	-	-	-	-	-
Batu Engau	-	-	-	-	-	-
Tanjung Harapan	-	-	-	-	-	-
Pasir Belengkong	-	-	2	2	2	2
Tanah Grogot	1	1	3	3	4	4
Kuaro	-	-	-	-	-	-
Long Ikis	-	-	2	2	2	2
Muara Komam	1	1	-	-	1	1
Long Kali	-	-	3	3	3	3
Paser	2	2	11	11	13	13

Lanjutan Tabel/Continued Table 4.1.4

Kecamatan Subdistrict	Guru ¹ /Teachers ¹					
	Negeri/Public		Swasta/Private		Jumlah/Total	
	2020/2021	2021/2022	2020/2021	2021/2022	2020/2021	2021/2022
(1)	(8)	(9)	(10)	(11)	(12)	(13)
Batu Sopang	-	-	16	20	16	20
Muara Samu	-	-	-	-	-	-
Batu Engau	-	-	-	-	-	-
Tanjung Harapan	-	-	-	-	-	-
Pasir Belengkong	-	-	13	19	13	19
Tanah Grogot	42	52	48	57	90	109
Kuaro	-	-	-	-	-	-
Long Ikis	-	-	22	26	22	26
Muara Komam	17	23	-	-	17	23
Long Kali	-	-	21	26	21	26
Paser	59	75	120	148	179	223

Lanjutan Tabel/Continued Table 4.1.4

Kecamatan Subdistrict	Murid/Students					
	Negeri/Public		Swasta/Private		Jumlah/Total	
	2020/2021	2021/2022	2020/2021	2021/2022	2020/2021	2021/2022
(1)	(14)	(15)	(16)	(17)	(18)	(19)
Batu Sopang	-	-	416	414	416	414
Muara Samu	-	-	-	-	-	-
Batu Engau	-	-	-	-	-	-
Tanjung Harapan	-	-	-	-	-	-
Pasir Belengkong	-	-	191	197	191	197
Tanah Grogot	785	761	859	847	1 644	1 608
Kuaro	-	-	-	-	-	-
Long Ikis	-	-	336	350	336	350
Muara Komam	252	246	-	-	252	246
Long Kali	-	-	242	210	242	210
Paser	1 037	1 007	2 044	2 018	3 081	3 025

Sumber/Source: 2020/2021 - Kementerian Agama, EMIS, data semester ganjil laporan sampai dengan 15 Maret 2020/
Ministry of Religious Affairs, EMIS, odd semester report data up to March 15th, 2021
2021/2022 - Kementerian Agama, EMIS, data semester ganjil/ Ministry of Religious Affairs, EMIS, odd semester

Tabel
Table 4.1.5

Jumlah Sekolah, Guru¹, dan Murid Sekolah Menengah Pertama (SMP) di Bawah Kementerian Pendidikan dan Kebudayaan Menurut Kecamatan di Kabupaten Paser, 2020/2021 dan 2021/2022

Number of Schools, Teachers¹, and Pupils in Lower Secondary Schools Under The Ministry of Education and Culture by Sub District in Paser Regency, 2020/2021 and 2021/2022

Kecamatan Subdistrict	Sekolah/Schools					
	Negeri/Public		Swasta/Private		Jumlah/Total	
	2020/2021	2021/2022	2020/2021	2021/2022	2020/2021	2021/2022
(1)	(2)	(3)	(4)	(5)	(6)	(7)
Batu Sopang	4	4	-	-	4	4
Muara Samu	2	2	-	-	2	2
Batu Engau	8	8	-	-	8	8
Tanjung Harapan	6	6	-	-	6	6
Pasir Belengkong	8	8	-	-	8	8
Tanah Grogot	12	12	4	4	16	16
Kuaro	6	6	2	2	8	8
Long Ikis	8	8	1	1	9	9
Muara Komam	4	4	-	-	4	4
Long Kali	8	8	3	3	11	11
Paser	66	66	10	10	76	76

Lanjutan Tabel/Continued Table 4.1.5

Kecamatan Subdistrict	Guru ¹ /Teachers ¹					
	Negeri/Public		Swasta/Private		Jumlah/Total	
	2020/2021	2021/2022	2020/2021	2021/2022	2020/2021	2021/2022
(1)	(8)	(9)	(10)	(11)	(12)	(13)
Batu Sopang	65	67	-	-	65	67
Muara Samu	22	21	-	-	22	21
Batu Engau	71	72	-	-	71	72
Tanjung Harapan	55	53	-	-	55	53
Pasir Belengkong	93	90	-	-	93	90
Tanah Grogot	222	222	52	38	274	260
Kuaro	69	69	14	18	83	87
Long Ikis	117	117	14	14	131	131
Muara Komam	35	34	-	-	35	34
Long Kali	97	99	15	15	112	114
Paser	846	844	95	85	941	929

Lanjutan Tabel/Continued Table 4.1.5

Kecamatan Subdistrict	Murid/Students					
	Negeri/Public		Swasta/Private		Jumlah/Total	
	2020/2021	2021/2022	2020/2021	2021/2022	2020/2021	2021/2022
(1)	(14)	(15)	(16)	(17)	(18)	(19)
Batu Sopang	929	867	-	-	929	867
Muara Samu	234	225	-	-	234	225
Batu Engau	676	721	-	-	676	721
Tanjung Harapan	506	495	-	-	506	495
Pasir Belengkong	1 056	1 013	-	-	1 056	1 013
Tanah Grogot	3 068	3 003	479	447	3 547	3 450
Kuaro	721	709	118	135	839	844
Long Ikis	1 468	1 441	176	226	1 644	1 667
Muara Komam	304	282	-	-	304	282
Long Kali	1 067	1 023	74	64	1 141	1 087
Paser	10 029	9 779	847	872	10 876	10 651

Catatan/Note: ¹ Jumlah guru termasuk kepala sekolah dan guru/The total of teachers including headmaster and teacher
 Sumber/Source: Kementerian Pendidikan dan Kebudayaan, Sistem Data Pokok Pendidikan, data semester ganjil/Ministry of
 Educations and Culture, Basic Education Data System, odd semester

Tabel 4.1.6 Jumlah Sekolah, Guru, dan Murid Madrasah Tsanawiyah (MTs) di Bawah Kementerian Agama Menurut Kecamatan di Kabupaten Paser, 2020/2021 dan 2021/2022
Number of Schools, Teachers, and Pupils in Madrasah Tsanawiyah (MTs) Under The Ministry of Religious Affairs by Subdistrict in Paser Regency, 2020/2021 and 2021/2022

Kecamatan Subdistrict	Sekolah/Schools					
	Negeri/Public		Swasta/Private		Jumlah/Total	
	2020/2021	2021/2022	2020/2021	2021/2022	2020/2021	2021/2022
(1)	(2)	(3)	(4)	(5)	(6)	(7)
Batu Sopang	-	-	1	1	1	1
Muara Samu	-	-	-	-	-	-
Batu Engau	-	-	-	-	-	-
Tanjung Harapan	-	-	-	-	-	-
Pasir Belengkong	-	-	2	2	2	2
Tanah Grogot	1	1	6	6	7	7
Kuaro	1	1	-	-	1	1
Long Ikis	1	1	1	1	2	2
Muara Komam	1	1	-	-	1	1
Long Kali	-	-	3	2	3	2
Paser	4	4	13	13	17	17

Lanjutan Tabel/*Continued Table 4.1.6*

Kecamatan Subdistrict	Guru ¹ /Teachers ¹					
	Negeri/Public		Swasta/Private		Jumlah/Total	
	2020/2021	2021/2022	2020/2021	2021/2022	2020/2021	2021/2022
(1)	(8)	(9)	(10)	(11)	(12)	(13)
Batu Sopang	-	-	19	22	19	22
Muara Samu	-	-	-	-	-	-
Batu Engau	-	-	-	-	-	-
Tanjung Harapan	-	-	-	-	-	-
Pasir Belengkong	-	-	11	37	11	37
Tanah Grogot	37	55	101	122	138	177
Kuaro	20	35	-	-	20	35
Long Ikis	17	45	6	7	23	52
Muara Komam	26	39	-	-	26	39
Long Kali	-	-	28	33	28	33
Paser	100	174	165	225	265	399

Lanjutan Tabel/Continued Table 4.1.6

Kecamatan Subdistrict	Murid/Students					
	Negeri/Public		Swasta/Private		Jumlah/Total	
	2020/2021	2021/2022	2020/2021	2021/2022	2020/2021	2021/2022
(1)	(14)	(15)	(16)	(17)	(18)	(19)
Batu Sopang	-	-	238	251	238	251
Muara Samu	-	-	-	-	-	-
Batu Engau	-	-	-	-	-	-
Tanjung Harapan	-	-	-	-	-	-
Pasir Belengkong	-	-	230	249	230	249
Tanah Grogot	643	501	1 487	1 637	2 130	2 138
Kuaro	334	351	-	-	334	351
Long Ikis	332	367	16	9	348	376
Muara Komam	389	173	-	-	389	173
Long Kali	-	-	228	231	228	231
Paser	1 698	1 392	2 199	2 377	3 897	3 769

Sumber/Source: 2020/2021 - Kementerian Agama, EMIS, data semester ganjil laporan sampai dengan 15 Maret 2020/
Ministry of Religious Affairs, EMIS, odd semester report data up to March 15th, 2021
2021/2022 - Kementerian Agama, EMIS, data semester ganjil/ Ministry of Religious Affairs, EMIS, odd semester

Tabel
Table 4.1.7

Jumlah Sekolah, Guru¹, dan Murid Sekolah Menengah Atas (SMA) di Bawah Kementerian Pendidikan dan Kebudayaan Menurut Kecamatan di Kabupaten Paser, 2020/2021 dan 2021/2022

Number of Schools, Teachers¹, and Pupils in Upper Secondary Schools Under The Ministry of Education and Culture by Sub District in Paser Regency, 2020/2021 and 2021/2022

Kecamatan Subdistrict	Sekolah/Schools					
	Negeri/Public		Swasta/Private		Jumlah/Total	
	2020/2021	2021/2022	2020/2021	2021/2022	2020/2021	2021/2022
(1)	(2)	(3)	(4)	(5)	(6)	(7)
Batu Sopang	1	1	-	-	1	1
Muara Samu	1	1	-	-	1	1
Batu Engau	2	2	-	-	2	2
Tanjung Harapan	1	1	-	-	2	1
Pasir Belengkong	1	1	1	1	2	2
Tanah Grogot	2	2	2	2	4	4
Kuaro	1	1	1	1	2	2
Long Ikis	2	2	-	-	2	2
Muara Komam	1	1	-	-	1	1
Long Kali	1	1	-	-	1	1
Paser	13	13	4	4	18	17

Lanjutan Tabel/Continued Table 4.1.7

Kecamatan Subdistrict	Guru ¹ /Teachers ¹					
	Negeri/Public		Swasta/Private		Jumlah/Total	
	2020/2021	2021/2022	2020/2021	2021/2022	2020/2021	2021/2022
(1)	(8)	(9)	(10)	(11)	(12)	(13)
Batu Sopang	50	51	-	-	50	51
Muara Samu	13	11	-	-	13	11
Batu Engau	31	32	-	-	31	32
Tanjung Harapan	18	18	-	-	19	18
Pasir Belengkong	31	30	6	5	37	35
Tanah Grogot	89	80	28	21	117	101
Kuaro	27	29	5	6	32	35
Long Ikis	66	64	-	-	66	64
Muara Komam	16	18	-	-	16	18
Long Kali	33	31	-	-	33	31
Paser	374	364	39	32	414	396

Lanjutan Tabel/*Continued Table 4.1.7*

Kecamatan Subdistrict	Murid/Students					
	Negeri/Public		Swasta/Private		Jumlah/Total	
	2020/2021	2021/2022	2020/2021	2021/2022	2020/2021	2021/2022
(1)	(14)	(15)	(16)	(17)	(18)	(19)
Batu Sopang	790	815	-	-	790	815
Muara Samu	138	166	-	-	138	166
Batu Engau	332	318	-	-	332	318
Tanjung Harapan	180	172	-	-	191	172
Pasir Belengkong	343	349	54	64	397	413
Tanah Grogot	1 331	1 374	249	193	1 580	1 567
Kuaro	462	476	71	63	533	539
Long Ikis	1 055	1 075	-	-	1 055	1 075
Muara Komam	172	173	-	-	172	173
Long Kali	532	546	-	-	532	546
Paser	5 335	5 464	374	320	5 720	5 784

Catatan/Note: ¹ Jumlah guru termasuk kepala sekolah dan guru/*The total of teachers including headmaster and teacher*
 Sumber/Source: Kementerian Pendidikan dan Kebudayaan, Sistem Data Pokok Pendidikan, data semester ganjil/*Ministry of*
Educations and Culture, Basic Education Data System, odd semester

Tabel 4.1.8 Jumlah Sekolah, Guru¹, dan Murid Sekolah Menengah Kejuruan (SMK) di Bawah Kementerian Pendidikan dan Kebudayaan Menurut Kecamatan di Kabupaten Paser, 2020/2021 dan 2021/2022
Number of Schools, Teachers¹, and Pupils in Vocational High Schools Under The Ministry of Education and Culture by Sub District in Paser Regency, 2020/2021 and 2021/2022

Kecamatan Subdistrict	Sekolah/Schools					
	Negeri/Public		Swasta/Private		Jumlah/Total	
	2020/2021	2021/2022	2020/2021	2021/2022	2020/2021	2021/2022
(1)	(2)	(3)	(4)	(5)	(6)	(7)
Batu Sopang	-	-	-	-	-	-
Muara Samu	-	-	-	-	-	-
Batu Engau	-	-	-	-	-	-
Tanjung Harapan	-	-	-	-	-	-
Pasir Belengkong	-	-	-	-	-	-
Tanah Grogot	4	4	2	2	6	6
Kuaro	-	-	1	1	1	1
Long Ikis	-	-	2	2	2	2
Muara Komam	-	-	1	1	1	1
Long Kali	-	-	2	2	2	2
Paser	4	4	8	8	12	12

Lanjutan Tabel/*Continued Table 4.1.8*

Kecamatan Subdistrict	Guru ¹ /Teachers ¹					
	Negeri/Public		Swasta/Private		Jumlah/Total	
	2020/2021	2021/2022	2020/2021	2021/2022	2020/2021	2021/2022
(1)	(8)	(9)	(10)	(11)	(12)	(13)
Batu Sopang	-	-	-	-	-	-
Muara Samu	-	-	-	-	-	-
Batu Engau	-	-	-	-	-	-
Tanjung Harapan	-	-	-	-	-	-
Pasir Belengkong	-	-	-	-	-	-
Tanah Grogot	225	216	17	15	242	231
Kuaro	-	-	12	12	12	12
Long Ikis	-	-	43	44	43	44
Muara Komam	-	-	17	15	17	15
Long Kali	-	-	20	23	20	23
Paser	225	216	109	109	334	325

Lanjutan Tabel/Continued Table 4.1.8

Kecamatan Subdistrict	Murid/Students					
	Negeri/Public		Swasta/Private		Jumlah/Total	
	2020/2021	2021/2022	2020/2021	2021/2022	2020/2021	2021/2022
(1)	(14)	(15)	(16)	(17)	(18)	(19)
Batu Sopang	-	-	-	-	-	-
Muara Samu	-	-	-	-	-	-
Batu Engau	-	-	-	-	-	-
Tanjung Harapan	-	-	-	-	-	-
Pasir Belengkong	-	-	-	-	-	-
Tanah Grogot	3 105	3 786	129	124	3 234	3 910
Kuaro	-	-	243	200	243	200
Long Ikis	-	-	692	907	692	907
Muara Komam	-	-	268	283	268	283
Long Kali	-	-	197	193	197	193
Paser	3 105	3 786	1 529	1 707	4 634	5 493

Catatan/Note: ¹ Guru yang mengajar di 2 sekolah atau lebih dihitung di masing-masing sekolah. Jumlah guru termasuk kepala sekolah dan guru/ *The teacher who taught in two schools or more counted in every school. The total of teachers including headmaster and teacher*

Sumber/Source: Kementerian Pendidikan dan Kebudayaan, Sistem Data Pokok Pendidikan, data semester ganjil laporan sampai dengan 2020/Ministry of Educations and Culture, Basic Education Data System, odd semester report data up to 2020

Tabel 4.1.9 Jumlah Sekolah, Guru, dan Murid Madrasah Aliyah (MA) di Bawah Kementerian Agama Menurut Kecamatan di Kabupaten Paser, 2020/2021 dan 2021/2022
Number of Schools, Teachers, and Pupils in Madrasah Aliyah (MA) Under The Ministry of Religious Affairs by Subdistrict in Paser Regency, 2020/2021 and 2021/2022

Kecamatan Subdistrict	Sekolah/Schools					
	Negeri/Public		Swasta/Private		Jumlah/Total	
	2020/2021	2021/2022	2020/2021	2021/2022	2020/2021	2021/2022
(1)	(2)	(3)	(4)	(5)	(6)	(7)
Batu Sopang	-	-	1	1	1	1
Muara Samu	-	-	-	-	-	-
Batu Engau	-	-	-	-	-	-
Tanjung Harapan	-	-	-	-	-	-
Pasir Belengkong	-	-	1	1	1	1
Tanah Grogot	2	2	4	4	6	6
Kuaro	-	-	1	1	1	1
Long Ikis	-	-	1	2	1	2
Muara Komam	-	-	1	1	1	1
Long Kali	-	-	1	1	1	1
Paser	2	2	10	11	12	13

Lanjutan Tabel/Continued Table 4.1.9

Kecamatan Subdistrict	Guru/Teachers					
	Negeri/Public		Swasta/Private		Jumlah/Total	
	2020/2021	2021/2022	2020/2021	2021/2022	2020/2021	2021/2022
(1)	(8)	(9)	(10)	(11)	(12)	(13)
Batu Sopang	-	-	8	10	8	10
Muara Samu	-	-	-	-	-	-
Batu Engau	-	-	-	-	-	-
Tanjung Harapan	-	-	-	-	-	-
Pasir Belengkong	-	-	13	16	13	16
Tanah Grogot	71	138	58	77	129	215
Kuaro	-	-	8	9	8	9
Long Ikis	-	-	8	15	8	15
Muara Komam	-	-	12	15	12	15
Long Kali	-	-	7	7	7	7
Paser	71	138	114	149	185	287

Lanjutan Tabel/Continued Table 4.1.9

Kecamatan Subdistrict	Murid/Students					
	Negeri/Public		Swasta/Private		Jumlah/Total	
	2020/2021	2021/2022	2020/2021	2021/2022	2020/2021	2021/2022
(1)	(14)	(15)	(16)	(17)	(18)	(19)
Batu Sopang	-	-	72	98	72	98
Muara Samu	-	-	-	-	-	-
Batu Engau	-	-	-	-	-	-
Tanjung Harapan	-	-	-	-	-	-
Pasir Belengkong	-	-	57	76	57	76
Tanah Grogot	842	886	693	511	1 535	1 397
Kuaro	-	-	29	30	29	30
Long Ikis	-	-	21	35	21	35
Muara Komam	-	-	127	6	127	6
Long Kali	-	-	68	84	68	84
Paser	842	886	1 067	840	1 909	1 726

Sumber/Source: 2020/2021 - Kementerian Agama, EMIS, data semester ganjil laporan sampai dengan 15 Maret 2020/
Ministry of Religious Affairs, EMIS, odd semester report data up to March 15th, 2021

2021/2022 - Kementerian Agama, EMIS, data semester ganjil/ Ministry of Religious Affairs, EMIS, odd semester

Tabel 4.1.10 Jumlah Desa¹/Kelurahan yang Memiliki Fasilitas Sekolah Menurut Kecamatan dan Tingkat Pendidikan di Kabupaten Paser, 2019 - 2021
Number of Villages¹/Kelurahan Having Educational Facilities by Subdistrict and Educational Level in Paser Regency, 2019 - 2021

Kecamatan Subdistrict	SD Primary School			SMP Junior High School		
	2019	2020	2021	2019	2020	2021
(1)	(2)	(3)	(4)	(5)	(6)	(7)
Batu Sopang	9	9	9	3	3	3
Muara Samu	8	9	8	2	2	2
Batu Engau	12	13	13	8	8	8
Tanjung Harapan	7	7	7	6	6	6
Pasir Belengkong	14	15	15	8	8	8
Tanah Grogot	15	16	16	10	11	10
Kuaro	13	13	13	7	7	8
Long Ikis	26	26	26	9	9	9
Muara Komam	12	12	11	4	4	4
Long Kali	22	22	22	11	11	11
Paser	138	142	140	68	69	69

Lanjutan Tabel/*Continued Table 4.1.10*

Kecamatan <i>Subdistrict</i>	SMA <i>Senior High School</i>			SMK <i>Vocational School</i>		
	2019	2020	2021	2019	2020	2021
(1)	(8)	(9)	(10)	(11)	(12)	(13)
Batu Sopang	2	2	2	–	–	–
Muara Samu	2	1	1	–	–	–
Batu Engau	2	2	2	–	–	–
Tanjung Harapan	2	2	1	–	–	–
Pasir Belengkong	2	2	2	–	–	–
Tanah Grogot	8	8	6	2	2	2
Kuaro	2	2	2	1	1	1
Long Ikis	3	4	4	2	2	1
Muara Komam	1	1	1	1	1	1
Long Kali	2	2	2	2	2	2
Paser	26	26	23	8	8	7

Lanjutan Tabel/Continued Table 4.1.10

Kecamatan Subdistrict	Perguruan Tinggi University		
	2019	2020	2021
(1)	(14)	(15)	(16)
Batu Sopang	–	–	–
Muara Samu	–	–	–
Batu Engau	–	–	–
Tanjung Harapan	–	–	–
Pasir Belengkong	–	–	–
Tanah Grogot	3	3	3
Kuaro	–	–	–
Long Ikis	1	–	–
Muara Komam	–	–	–
Long Kali	–	–	–
Paser	4	3	3

Catatan/Note: ¹ Desa pada tabel ini termasuk Unit Permukiman Transmigrasi (UPT) yang masih dibina oleh kementerian terkait dan nagari di Provinsi Sumatera Barat/Villages in this table include Transmigration Settlement Unit which is still fostered by the relevant ministries and the nagari in the Province of Sumatera Barat

Sumber/Source: BPS, Pendataan Potensi Desa (Podes)/BPS–Statistics Indonesia, Village Potential Data Collection

Tabel 4.1.11 Jumlah Perguruan Tinggi¹, Mahasiswa, dan Tenaga Edukatif (Negeri dan Swasta) di Kabupaten Paser, 2021
Number of Universities¹, Pupils, Lecturers (State and Private) in Paser Regency, 2021

Kecamatan Subdistrict	Jumlah Perguruan Tinggi ¹ Number of Universities ¹		Jumlah Mahasiswa Number of Students		Jumlah Tenaga Edukatif Number of Lectures	
	Negeri Public	Swasta Private	Negeri Public	Swasta Private	Negeri Public	Swasta Private
(1)	(2)	(3)	(4)	(5)	(6)	(7)
Batu Sopang						
Muara Samu						
Batu Engau						
Tanjung Harapan						
Pasir Belengkong						
Tanah Grogot						
Kuaro						
Long Ikis						
Muara Komam						
Long Kali						
Paser						

Catatan/Note: ¹Termasuk Institut, Sekolah Tinggi, Akademi, dan Politeknik/Including Institute, College, Academy, and Polytechnic
 Sumber/Source: Perguruan Tinggi se-Kabupaten Paser/Universities in Paser Regency

Tabel 4.1.12 **Persentase Penduduk Usia 7–24 Tahun Menurut Jenis Kelamin, Kelompok Umur Sekolah, dan Partisipasi Sekolah di Kabupaten Paser, 2021**
Percentage of Population Aged 7-24 Years by Sex, Age Group, and School Participation in Paser Regency, 2021

Jenis Kelamin dan Kelompok Umur Sekolah <i>Sex and School Age Group</i>	Partisipasi Sekolah/School Participation		
	Tidak/Belum Pernah Sekolah <i>Not/Never Attending School</i>	Masih Sekolah <i>Attending School</i>	Tidak Sekolah Lagi <i>Not Attending School Anymore</i>
(1)	(2)	(3)	(4)
Laki-Laki/Male			
7-12	0,00%	45,54%	0,00%
13-15	100,00%	24,86%	0,00%
16-18	0,00%	17,69%	10,07%
19-24	0,00%	11,91%	89,93%
7-24	100,00%	100,00%	100,00%
Perempuan/Female			
7-12	100,00%	51,81%	0,00%
13-15	0,00%	23,74%	1,00%
16-18	0,00%	13,64%	13,19%
19-24	0,00%	10,80%	85,81%
7-24	100,00%	100,00%	100,00%
Laki-Laki+Perempuan/Male+Female			
7-12	65,32%	48,66%	0,00%
13-15	34,68%	24,30%	0,47%
16-18	0,00%	15,67%	11,52%
19-24	0,00%	11,36%	88,01%
7-24	100,00%	100,00%	100,00%

Sumber/Source: BPS Kabupaten Paser, Survei Sosial Ekonomi Nasional (Susenas)/BPS-Statistics of Paser Regency, National Socio Economic Survey

Tabel 4.1.13 Angka Partisipasi Murni (APM) dan Angka Partisipasi Kasar (APK) Menurut Jenjang Pendidikan di Kabupaten Paser, 2021
Net Enrollment Rate and Gross Enrollment Rate by Educational Level in Paser Regency, 2021

Jenjang Pendidikan <i>Educational Level</i>	APM <i>Net Enrollment Rate</i>	APK <i>Gross Enrollment Rate</i>
(1)	(2)	(3)
SD/MI/Sederajat <i>Primary School</i>		
SMP/MTs/Sederajat <i>Lower Secondary School</i>		
SMA/SMK/MA/Sederajat <i>Upper Secondary School</i>		

Sumber/Source: BPS Kabupaten Paser, Survei Sosial Ekonomi Nasional (Susenas)/BPS-Statistics of Paser Regency, National Socio Economic Survey

4.2 KESEHATAN HEALTH

Tabel 4.2.1 Jumlah Desa/Kelurahan Yang Memiliki Sarana Kesehatan Menurut Kecamatan di Kabupaten Paser, 2018 - 2020
Number of Villages Having Health Facilities by Subdistrict in Paser Regency, 2018-2020

Kecamatan Subdistrict	Rumah Sakit Hospital			Rumah Sakit Bersalin Maternity Hospital		
	2019	2020	2021	2019	2020	2021
(1)	(2)	(3)	(4)	(5)	(6)	(7)
Batu Sopang	–	–	–	–	–	–
Muara Samu	–	–	–	–	–	–
Batu Engau	1	1	1	–	–	–
Tanjung Harapan	–	–	–	–	–	–
Pasir Belengkong	–	–	–	–	–	–
Tanah Grogot	2	2	2	–	–	–
Kuaro	–	–	–	–	–	–
Long Ikis	–	–	–	–	–	–
Muara Komam	–	–	–	–	–	–
Long Kali	–	–	–	–	–	–
Paser	3	3	3	0	0	0

Lanjutan Tabel/*Continued Table 4.2.1*

Kecamatan <i>Subdistrict</i>	Poliklinik <i>Polyclinic</i>			Puskesmas <i>Public Health Center</i>		
	2019	2020	2021	2019	2020	2021
(1)	(8)	(9)	(10)	(11)	(12)	(13)
Batu Sopang	2	2	2	1	1	1
Muara Samu	–	–	–	1	1	1
Batu Engau	–	1	2	1	1	1
Tanjung Harapan	–	–	–	1	1	1
Pasir Belengkong	1	1	1	3	3	3
Tanah Grogot	1	1	1	3	3	3
Kuaro	–	–	–	3	2	2
Long Ikis	4	3	2	3	2	3
Muara Komam	–	–	–	1	1	1
Long Kali	1	1	2	3	4	3
Paser	9	9	10	20	19	19

Lanjutan Tabel/Continued Table 4.2.1

Kecamatan Subdistrict	Puskesmas Pembantu Subsidiary of Public Health Center			Apotek Pharmacy		
	2019	2020	2021	2019	2020	2021
(1)	(14)	(15)	(16)	(17)	(18)	(19)
Batu Sopang	6	6	6	1	1	1
Muara Samu	6	4	3	–	–	–
Batu Engau	12	10	12	1	3	3
Tanjung Harapan	6	6	6	–	–	–
Pasir Belengkong	11	11	12	–	–	–
Tanah Grogot	14	14	14	4	4	4
Kuaro	11	10	8	1	1	1
Long Ikis	18	15	18	4	4	3
Muara Komam	12	10	7	–	–	1
Long Kali	19	13	19	1	3	2
Paser	115	99	105	12	16	15

Sumber/Source: BPS, Pendataan Potensi Desa (Podes)/BPS-Statistics Indonesia, Village Potential Data Collecting

Tabel 4.2.2
Table

Jumlah Tenaga Kesehatan¹ Menurut Kecamatan di Kabupaten Paser, 2021
Number of Medical Personnel by Sub District in Paser Regency, 2021

Kecamatan Subdistrict	Dokter Doctor	Perawat Nurse	Bidan Midwife	Farmasi Pharmaceutical	Ahli Gizi Nutritionist
(1)	(2)	(3)	(4)	(5)	(6)
Batu Sopang					
Muara Samu					
Batu Engau					
Tanjung Harapan					
Pasir Belengkong					
Tanah Grogot					
Kuaro					
Long Ikis					
Muara Komam					
Long Kali					
Paser					

Catatan/Note: Jumlah tenaga kesehatan tidak termasuk Rumah Sakit/The number of health workers does not include hospitals
Sumber/Source: Dinas Kesehatan Kabupaten Paser/Health Service of Paser Regency

Tabel
Table 4.2.3

Jumlah Rumah Sakit Umum, Rumah Sakit/Rumah Bersalin, Puskesmas, Klinik/Balai Kesehatan, Posyandu, dan Polindes Menurut Kecamatan di Kabupaten Paser, 2020 dan 2021
Number of General Hospital, Maternity Hospital and Public Health Center, Medical Clinic, Integrated Service Post, Village maternity Cottage by Sub District in Paser Regency, 2020 dan 2021

Kecamatan Subdistrict	Rumah Sakit Hospital		Rumah Sakit Khusus Special Hospital		Rumah Sakit Bersalin/ Rumah Bersalin Maternity Hospital	
	2020	2021	2020	2021	2020	2021
(1)	(2)	(3)	(4)	(5)	(6)	(7)
Batu Sopang	0	0	0	0	0	0
Muara Samu	0	0	0	0	0	0
Batu Engau	1	1	0	0	0	0
Tanjung Harapan	0	0	0	0	0	0
Pasir Belengkong	0	0	0	0	0	0
Tanah Grogot	1	1	0	0	0	0
Kuaro	0	0	0	0	0	0
Long Ikis	0	0	0	0	0	0
Muara Komam	0	0	0	0	0	0
Long Kali	0	0	0	0	0	0
Paser	2	2	0	0	0	0

Lanjutan Tabel/*Continued Table 4.2.3*

Kecamatan Subdistrict	Puskesmas Public Health Centre		Klinik/Balai Kesehatan Clinic/Health Center	
	2020	2021	2020	2021
(1)	(8)	(9)	(10)	(11)
Batu Sopang	1	1	11	
Muara Samu	1	1	0	
Batu Engau	1	1	2	
Tanjung Harapan	1	1	0	
Pasir Belengkong	3	3	3	
Tanah Grogot	3	3	4	
Kuaro	2	2	1	
Long Ikis	3	3	6	
Muara Komam	1	1	0	
Long Kali	3	3	2	
Paser	19	19	29	

Lanjutan Tabel/Continued Table 4.2.3

Kecamatan Subdistrict	Posyandu Maternal & Child Health Center		Polindes Village Maternity	
	2020	2021	2020	2021
(1)	(12)	(13)	(14)	(15)
Batu Sopang	19		1	
Muara Samu	10		1	
Batu Engau	15		1	
Tanjung Harapan	8		0	
Pasir Belengkong	47		8	
Tanah Grogot	86		4	
Kuaro	47		8	
Long Ikis	51		4	
Muara Komam	30		10	
Long Kali	57		3	
Paser	370		40	

Sumber/Source: Dinas Kesehatan Kabupaten Paser/Health Service of Paser Regency

Tabel 4.2.4 Jumlah Dokter Spesialis, Dokter Umum, dan Dokter Gigi Menurut Sarana Pelayanan Kesehatan di Kabupaten Paser, 2021
Number of Specialist Doctor, Generalist Doctor, and Dentist by Type of Health Facility in Paser Regency, 2021

Unit Kerja <i>Work Unit</i>	Dokter Spesialis <i>Specialist Doctors</i>	Dokter Umum <i>Generalist Doctors</i>	Dokter Gigi <i>Dentist</i>
(1)	(2)	(3)	(4)
Puskesmas <i>Public Health Center</i>			
Rumah Sakit <i>Hospital</i>			
Institusi Diknakes/Diklat <i>Training Institution</i>			
Sarana Kesehatan Lain <i>Other Health Facilities</i>			
Dinas Kesehatan <i>Health Services</i>			
Jumlah/Total			

Sumber/*Source*: Dinas Kesehatan Kabupaten Paser/*Health Service of Paser Regency*

Tabel 4.2.5 **Banyaknya Tenaga Kesehatan di Dinas Kesehatan Kabupaten Paser Menurut Unit Kerja, 2021**
Table 4.2.5 **Number of Health Personnel at Health Service in Paser Regency, 2021**

Unit Kerja <i>Work Unit</i>	PNS <i>Civil Servant</i>	PTT	Jumlah <i>Total</i>
(1)	(2)	(3)	(4)
Dinas Kesehatan/ <i>Health Service</i>			
Gudang Farmasi/ <i>Ware House of Pharmacy</i>			
Puskesmas Batu Kajang/ <i>Public Health Centre of Batu Kajang</i>			
Puskesmas Tanjung Aru/ <i>Public Health Centre of Tanjung Aru</i>			
Puskesmas Kerang/ <i>Public Health Centre of Kerang</i>			
Puskesmas Pasir Belengkong/ <i>Public Health Centre of Pasir Belengkong</i>			
Puskesmas Suliliran Baru/ <i>Public Health Centre of Suliliran Baru</i>			
Puskesmas Suatang Baru/ <i>Public Health Centre of Suatang Baru</i>			
Puskesmas Tanah Grogot/ <i>Public Health Centre of Tanah Grogot</i>			
Puskesmas Padang Pengrapat/ <i>Public Health Centre of Padang Pengrapat</i>			
Puskesmas Kuaro/ <i>Public Health Centre of Kuaro</i>			
Puskesmas Lolo/ <i>Public Health Centre of Lolo</i>			
Puskesmas Long Ikis/ <i>Public Health Centre of Long Ikis</i>			

Lanjutan Tabel/Continued Table 4.2.5

Unit Kerja Work Unit	PNS Civil Servant	PTT	Jumlah Total
(1)	(2)	(3)	(4)
Puskesmas Krayan/ <i>Public Health Centre of Krayan</i>			
Puskesmas Kayungo/ <i>Public Health Centre of Kayungo</i>			
Puskesmas Muara Komam/ <i>Public Health Centre of Muara Komam</i>			
Puskesmas Long Kali/ <i>Public Health Centre of Long kali</i>			
Puskesmas Mendik/ <i>Public Health Centre of Mendik</i>			
Puskesmas Muser/ <i>Public Health Centre of Muser</i>			
Puskemas Sebakung Taka/ <i>Public Health Centre of Sebakung Taka</i>			
Rumah Sakit Pratama/ <i>Pratama Hospital</i>			
Puskesmas Senaken/ <i>Public Health Centre of Senaken</i>			
Jamkesda/ <i>Regional Health Insurance</i>			
Labkesda/ <i>Regional Health Laboratory</i>			
Jumlah/Total			

Sumber/Source: Dinas Kesehatan Kabupaten Paser/*Health Service of Paser Regency*

Tabel 4.2.6 Banyaknya Tenaga Kesehatan menurut Kualifikasi Pendidikan di RSUD Panglima Sebaya, 2019 - 2021
Table *Number of Health Personnel by Education Qualified at Panglima Sebaya Hospital, 2019 - 2021*

Kualifikasi Pendidikan Education	2019	2020	2021
(1)	(2)	(3)	(4)
1. Dokter Spesialis	29	31	32
2. Dokter Umum	17	26	24
3. Dokter Gigi	3	3	3
4. Strata 2			
a. Strata 2 kesehatan			
S-II M.Kes, S-II Magister Keperawatan, S-II Magister Kebidanan	3	4	4
b. Strata 2 non kesehatan	2	3	3
c. Strata 2 farmasi	0	0	0
5. Sarjana Kesehatan (SI)/Tenaga Kesehatan			
Sarjana Kesehatan Masyarakat	2	6	6
Sarjana Teknik Lingkungan	0	0	
Sarjana Gizi	2	3	3
Apoteker	8	12	13
Sarjana Farmasi (S-I Farmasi)	1	1	1
Sarjana Keperawatan Ners/Keperawatan	42	50	51
Sarjana Keperawatan (S.Keper)	0	0	
Sarjana Fisioterapi	3	3	3

Lanjutan Tabel/*Continued Table 4.2.6*

Kualifikasi Pendidikan <i>Education</i>	2019	2020	2021
(1)	(2)	(3)	(4)
6. Sarjana Terapan (D-IV)/Tenaga Kesehatan			
D-IV Kebidanan	4	3	3
D-IV Analisis Kesehatan	2	6	7
D-IV Keperawatan Gawat Darurat	1	1	1
D-IV Keperawatan Anestesi Reanimasi	1	1	1
D-IV Radiodiagnostik&Radioterapi	2	1	1
D-IV Perawat Jiwa	0	0	0
D-IV Fisioterapi	2	2	2
D-IV Fisikawan Medis	1	0	0
7. Sarjana Non Kesehatan			
a. S-I Adm Negara	5	4	3
b. S-I Ekonomi	27	26	26
c. S-I Pendidikan Islam	3	3	3
d. S-I Administrasi Publik	1	1	1
e. S-I Psikologi	1	1	1
f. S-I Informatika	3	3	4
g. S-I Teknik Kimia	1	1	1
h. S-I Keperawatan (S-Kep)	1	1	1
i. S-I Keperawatan Ners (Ners)	2	1	1
j. S-I Kesehatan Masyarakat	10	6	7
k. S-I Kedokteran Umum	2	2	0
l. S-I Teknik Lingkungan	0	0	0
m. S-I Elektro	1	0	0

Lanjutan Tabel/Continued Table 4.2.6

Kualifikasi Pendidikan Education	2019	2020	2021
(1)	(2)	(3)	(4)
8. Diploma III /Tenaga Kesehatan			
a. D-III Perawat	156	165	176
b. D-III Bidan	83	86	85
c. D-III Gizi	2	2	2
d. D-III Fisioterapi	1	2	2
e. D-III Analis Kesehatan	14	18	20
f. D-III Perawat Gigi	2	2	2
g. D-III Farmasi	18	20	22
h. D-III Rekam Medik	9	9	9
i. D-III Radiologi (ATRO)	8	6	7
j. D-III Teknik Elektromedik	4	4	4
k. D-III Anastesi	2	1	1
l. D-III Refraksionis Optisien	1	1	1
m. D-III Elektronika Rekam Medik	0	0	1
9. D-III Non Kesehatan			
a. D-III Kesehatan Lingkungan	1	1	
b. D-III Akubank	7	6	6
c. D-III Elektro	2	0	
d. D-III Farmasi	2	1	2
e. D-III Keperawatan	3	3	2
f. D-III Teknik Gigi	1	1	1
g. D-III Teknik Informatika	1	3	3

Lanjutan Tabel/*Continued Table 4.2.6*

Kualifikasi Pendidikan <i>Education</i>	2019	2020	2021
(1)	(2)	(3)	(4)
10. Diploma I Bidan	0	0	0
11. Diploma I Manajemen Kesehatan	1	1	1
12. D-I SAKMA/SPA	0	0	0
13. Sekolah Menengah Analis Kesehatan (SMAK)	1	1	1
14. Asisten Apoteker/SMF/SMK Farmasi	5	5	1
15. Sekolah Pembantu Ahli Gizi	0	0	0
16. Sekolah Perawat Kesehatan/ SPK	1	1	1
17. Sanitarian/SPPH	0	1	1
18. Analisis	0	0	0
19. Pekarya Kesehatan	0	0	0
20. Pembantu Pelaksana Perawat	0	0	0
21. Tenaga Administrasi (PNS/HONOR)			
SMF	0	0	4
D-I	0	0	0
SMAK	0	0	0
SMEA/SMK	75	74	80
SMA	122	130	135
STM	2	2	2
SMKK	1	1	1
SMP	21	17	11
SD	13	12	10
Jumlah/Total	741	781	800

Sumber/*Source*: RSUD Panglima Sebaya/*Panglima Sebaya Hospital*

Tabel 4.2.7 Banyaknya Posyandu, Kader Aktif, dan Rata-Rata Kader Posyandu di Kabupaten Paser, 2021
Number of Integrated Service Station, Aktive Cadre and Rate Cadre by Integrated Service Station, in Paser Regency, 2021

Kecamatan Subdistrict	Posyandu Integrated Service Station	Kader Aktif Active Cadre	Rata-Rata Kader Posyandu Rate Active Cadre by Posyandu
(1)	(2)	(3)	(4)
Batu Sopang	19	100	5
Muara Samu	10	53	5
Batu Engau	15	78	5
Tanjung Harapan	8	40	5
Pasir Belengkong	48	248	5
Tanah Grogot	86	417	5
Kuaro	47	264	6
Long Ikis	51	250	5
Muara Komam	30	180	6
Long Kali	57	301	5
Paser	371	1 931	5

Sumber/Source: Dinas Kesehatan Kabupaten Paser/Health Service of Paser Regency

Tabel 4.2.8 Banyaknya Sasaran dan Bayi Diimunisasi Menurut Puskesmas di Kabupaten Paser, 2021
Number of Immunitated Baby and Target by Public Health Centre and Hospital in Paser Regency, 2021

Kecamatan Subdistrict	Puskesmas Public Health Center	Sasaran Target	Imunisasi/Immunitated			
			DPT-HB- Hib3	Polio IV	Campak Measles	Imunisasi Dasar Lengkap Complete Basic Immunization
(1)	(2)	(3)	(4)	(5)	(6)	(7)
Batu Sopang	Batu Kajang	(3)	(4)	(5)	(6)	(7)
Muara Samu	Muser	522	413	424	412	422
Batu Engau	Kerang	110	96	102	112	99
Tanjung Harapan	Tanjung Aru	237	321	324	345	335
Pasir Belengkong	Pasir Belengkong	120	116	123	121	121
	Suliliran Baru	165	232	233	241	219
	Suatang Baru	108	108	105	104	94
Tanah Grogot	Tanah Grogot	761	440	439	558	558
	Senaken	308	335	328	341	312
	Padang Pengrapat	112	115	124	103	102
Kuario	Lolo	170	196	198	203	202
	Kuario	388	281	291	323	300
Long Ikis	Long Ikis	520	412	428	436	436
	Kayungo	111	94	91	88	88
	Krayan	120	112	112	112	111
Muara Komam	Muara Komam	184	141	141	126	126
Long Kali	Long Kali	217	188	185	178	168
	Mendik	164	149	160	97	97
	Sebakung Taka	80	82	83	73	66
Paser		4 613	3 990	4 075	4 150	4 033

Sumber/Source: Dinas Kesehatan Kabupaten Paser/Health Service of Paser Regency

Tabel 4.2.9 Jumlah Remaja Usia 15-24 Tahun yang Mendapat Penyuluhan Tentang Kesehatan Reproduksi (Kespro), HIV/AIDS, dan Keluarga Berencana (KB) Menurut Kecamatan di Kabupaten Paser, 2021
Number of Young People Aged 15 - 24 Who Had Counselling on Reproductive Health, HIV/AIDS, and Family Planning by Sub District in Paser Regency, 2021

Kecamatan Subdistrict	Penyuluhan Kespro Reproductive Health Counselling	Penyuluhan HIV/AIDS HIV/AIDS Counselling	Penyuluhan KB Family Planning Counselling
(1)	(2)	(3)	(4)
Batu Sopang	125	125	60
Muara Samu	90	90	66
Batu Engau	236	236	121
Tanjung Harapan	25	25	14
Pasir Belengkong	390	390	180
Tanah Grogot	480	480	189
Kuaro	850	850	269
Long Ikis	554	554	198
Muara Komam	439	439	231
Long Kali	414	414	179
Paser	3 603	3 603	1 507

Catatan/Note: Data tidak tersedia karena tidak adanya aktivitas penyuluhan/Data not available due to no counselling activities
 Sumber/Source: Dinas Pengendalian Penduduk, Keluarga Berencana, Pemberdayaan Perempuan, dan Perlindungan Anak Kabupaten Paser/Office of Population Control, Family Planning, Women's Empowerment, and Child Protection in Paser Regency

Tabel 4.2.10 Jumlah Klinik Keluarga Berencana (KKB) dan Pos Pelayanan Keluarga Berencana Desa (PPKBD) Menurut Kecamatan di Kabupaten Paser, 2021
Number of Family Planning Clinics and Village Family Planning Service Units by Sub District in Paser Regency, 2021

Kecamatan Subdistrict	Klinik Keluarga Berencana (KKB) Family Planning Clinics	Pos Pelayanan Keluarga Berencana Desa (PPKBD) Village Family Planning Service Units
(1)	(2)	(3)
Batu Sopang	14	9
Muara Samu	8	9
Batu Engau	12	13
Tanjung Harapan	6	7
Pasir Belengkong	13	15
Tanah Grogot	21	16
Kuaro	23	13
Long Ikis	28	26
Muara Komam	14	13
Long Kali	16	23
Paser	155	144

Sumber/Source: Dinas Pengendalian Penduduk, Keluarga Berencana, Pemberdayaan Perempuan, dan Perlindungan Anak Kabupaten Paser/Office of Population Control, Family Planning, Women's Empowerment, and Child Protection in Paser Regency

Tabel 4.2.11 **Jumlah Pasangan Usia Subur dan Peserta KB Aktif Menurut Kecamatan di Kabupaten Paser, 2021**
Table 4.2.11 **Number of Eligible Couples and Family Planning Participants by Sub District in Paser Regency, 2021**

Kecamatan Subdistrict	Jumlah PUS Eligible Couples	Peserta KB Aktif Family Planning Participants			
		IUD	MOW	MOP	Kondom Condom
(1)	(2)	(3)	(4)	(5)	(6)
Batu Sopang	4 506	112	17	-	36
Muara Samu	980	24	24	-	17
Batu Engau	2 991	136	24	-	75
Tanjung Harapan	2 409	61	6	-	68
Pasir Belengkong	1 869	117	26	-	78
Tanah Grogot	7 980	549	100	2	410
Kuaro	3 691	313	122	14	82
Long Ikis	7 172	403	217	4	250
Muara Komam	2 427	72	9	-	105
Long Kali	3 867	122	76	5	213
Paser	37 892	1 909	621	25	1 334

Lanjutan Tabel/*Continued Table 4.2.11*

Kecamatan <i>Subdistrict</i>	Peserta KB Aktif <i>Family Planning Participants</i>			
	Implan <i>mplants</i>	Suntikan <i>Injection</i>	Pil <i>Pill</i>	Jumlah <i>Total</i>
(1)	(7)	(8)	(9)	(10)
Batu Sopang	216	2 774	926	4 081
Muara Samu	73	294	374	806
Batu Engau	303	1 060	804	2 372
Tanjung Harapan	188	1 110	562	1 995
Pasir Belengkong	241	809	440	1 711
Tanah Grogot	566	4 128	1 856	7 611
Kuaro	235	1 297	908	2 971
Long Ikis	531	2 399	1 804	7 858
Muara Komam	230	1 121	540	2 077
Long Kali	319	1 490	1 056	3 281
Paser	2 902	16 482	9 270	34 763

Sumber/*Source*: Dinas Pengendalian Penduduk, Keluarga Berencana, Pemberdayaan Perempuan, dan Perlindungan Anak Kabupaten Paser/*Office of Population Control, Family Planning, Women's Empowerment, and Child Protection in Paser Regency*

Tabel 4.2.12 Jumlah Kasus HIV/AIDS, IMS, DBD, Diare, TB, dan Malaria Menurut Kecamatan di Kabupaten Paser, 2021
Number of Cases of HIV/AIDS, Sexually Transmitted Infection, Dengue Fever, Tuberculosis (TB) and Malaria by Sub District in Paser Regency, 2021

Kecamatan Subdistrict	HIV/AIDS HIV/AIDS	IMS Sexually Transmitted Infection	DBD Dengue Fever	Diare Diarhea	TB Tuberculosis	Malaria Malaria
(1)	(2)	(3)	(4)	(5)	(6)	(7)
Batu Sopang	17	41	0	285	0	0
Muara Samu	1	5	0	338	0	0
Batu Engau	2	12	0	459	0	0
Tanjung Harapan	4	7	0	76	0	0
Pasir Belengkong	3	21	0	581	0	0
Tanah Grogot	48	97	0	596	0	0
Kuaro	22	30	0	506	0	0
Long Ikis	19	50	0	673	0	0
Muara Komam	3	7	0	176	0	0
Long Kali	4	13	0	381	0	0
Paser	123	283	0	4 071	0	0

Sumber/Source: Dinas Kesehatan Kabupaten Paser/Health Service of Paser Regency

Tabel 4.2.13 Jumlah Kasus 10 Penyakit Terbanyak di Kabupaten Paser, 2021
Table *Number of Cases of the 10 Most Diseases in Paser Regency, 2021*

Jenis Penyakit <i>The Type of Disease</i>	Jumlah Kasus <i>Number Of Cases</i>
(1)	(2)
Nasofaringtis Akut (Common Cold)	29 366
Hipertensi Primer	21 016
Myalgia	10 489
Gastritis	10 466
Diabetes Mellitus	7 286
Febris	6 963
Dermatitis Lain Tak Spesifik (Eksema)	6 819
Chepalgia	6 447
Penyakit Pulpa dan Jaringan Peiapikal	6 146
Dipepsia	6 054

Sumber/Source: Dinas Kesehatan Kabupaten Paser/Health Service of Paser Regency

Tabel 4.2.14 Banyaknya Penderita 10 Penyakit Pada Penderita Rawat Jalan di RSUD Panglima Sebaya Kabupaten Paser, 2021
The Number of Outpatients with 10 Diseases in the Panglima Sebaya Hospital Paser Regency, 2021

Jenis Penyakit The Type of Disease	Jumlah Kasus Number Of Cases
(1)	(2)
Functional dyspepsia	1 020
Low back pain	503
Cataract	454
Non-insulin-dependent diabetes mellitus	379
Acute pharyngitis	367
Essential (primary) hypertension	328
Tuberculosis of lung	289
Asthma	264
Gastroenteritis and colitis	252
Acute nasopharyngitis [common cold]	242

Sumber/Source: RSUD Panglima Sebaya/Panglima Sebaya Hospital

Tabel 4.2.15 Banyaknya Penderita 10 Penyakit Pada Penderita Rawat Inap di RSUD Panglima Sebaya Kabupaten Paser, 2021
The Number of Inpatients with 10 Diseases in the Panglima Sebaya Hospital Paser Regency, 2021

Jenis Penyakit <i>The Type of Disease</i>	Jumlah Kasus <i>Number Of Cases</i>
(1)	(2)
Coronavirus infection	1 123
Non-insulin-dependent diabetes mellitus	386
Thalassaemia	384
Chronic kidney disease	330
Pneumonia	274
Cataract	241
Cerebral infarction	235
Gastroenteritis and colitis	183
Acute pharyngitis	120
Congestive heart failure	117

Sumber/Source: RSUD Panglima Sebaya/Panglima Sebaya Hospital

Tabel 4.2.16 **Banyaknya Kunjungan Pasien Rawat Jalan di RSUD Panglima Sebaya Kabupaten Paser dirinci Per Bulan, 2021**
Number of Outpatient Visits at the Panglima Sebaya Hospital Paser Regency by Month, 2021

Bulan Month	Baru New	Lama Old	Jumlah Total
(1)	(2)	(3)	(4)
Januari/January	2 580	3 545	6 125
Februari/February	1 654	2 619	4 273
Maret/March	2 133	3 333	5 466
April/April	2 013	3 327	5 340
Mei/May	1 924	3 190	5 114
Juni/June	2 434	3 943	6 377
Juli/July	2 249	3 984	6 233
Agustus/August	1 860	3 189	5 049
September/September	2 151	3 427	5 578
Oktober/October	2 373	3 747	6 120
November/November	2 512	4 416	6 928
Desember/December	2 759	4 537	7 296
Jumlah/Total	26 642	43 257	69 899

Sumber/Source: RSUD Panglima Sebaya/Panglima Sebaya Hospital

Tabel 4.2.17 Jumlah Kunjungan Pasien Rawat Inap di RSUD Panglima Sebaya Kabupaten Paser dirinci Perbulan, 2021
Table *Number of Inpatient Visits at the Panglima Sebaya Hospital Paser Regency by Month, 2021*

Bulan Month	Kelas/Class			
	VIP	I	II	III
(1)	(2)	(3)	(4)	(5)
Januari/January	0	71	218	446
Februari/February	0	53	137	275
Maret/March	0	79	159	374
April/April	0	71	200	421
Mei/May	0	72	189	418
Juni/June	0	74	208	500
Juli/July	0	63	145	317
Agustus/August	0	38	131	253
September/September	0	57	165	395
Oktober/October	9	83	215	444
November/November	38	83	248	522
Desember/December	49	85	255	574
Jumlah/Total	96	829	2 270	4 939

Lanjutan Tabel/*Continued Table 4.2.17*

Bulan Month	Kelas/Class			Jumlah Total
	ICU	Infeksi Infection	Isolasi Covid-19	
(1)	(6)	(7)	(8)	(8)
Januari/January	36	0	181	952
Februari/February	23	0	170	658
Maret/March	34	0	156	802
April/April	28	0	96	816
Mei/May	26	0	74	779
Juni/June	37	0	88	907
Juli/July	0	0	288	813
Agustus/August	6	0	268	696
September/September	16	0	58	691
Oktober/October	13	9	13	786
November/November	45	31	2	969
Desember/December	40	50	0	1 053
Jumlah/Total	304	90	1 394	9 922

Sumber/Source: RSUD Panglima Sebaya/Panglima Sebaya Hospital

Tabel 4.2.18 Banyaknya Kamar dan Tempat Tidur Rawat Inap di Rumah Sakit Umum Panglima Sebaya, 2021
Table 4.2.18 *Number of Rooms and Beds in Panglima Sebaya Hospital, 2021*

Kelas Class	Kamar Rooms	Tempat Tidur Beds
(1)	(2)	(3)
Kelas VIP/ <i>VIP Class</i>	8	16
Kelas I/ <i>Class I</i>	13	16
Kelas II/ <i>Class II</i>	6	32
Kelas III/ <i>Class II</i>	7	96
ICU	1	6
Perinatologi/ <i>Perinatology</i>	1	15
Infeksius/ <i>Infection</i>	1	5
Pinere (Isolasi)	1	24
Jumlah/Total	38	210

Sumber/Source: RSUD Panglima Sebaya/*Panglima Sebaya Hospital*

**4.3 KRIMINAL
CRIME**

Tabel 4.3.1 Banyaknya Pelanggaran dan Kecelakaan Lalu Lintas di Kabupaten Paser, 2021
Number of Traffic Violation and Accident in Paser Regency, 2021

Bulan Month	Pelanggaran Traffic Violation		Kecelakaan Traffic Accident	
	Kejadian Occurrence	Diselesaikan Solved	Kejadian Occurrence	Diselesaikan Solved
(1)	(2)	(3)	(4)	(5)
Januari/January				
Februari/February				
Maret/March				
April/April				
Mei/May				
Juni/June				
Juli/July				
Agustus/August				
September/September				
Oktober/October				
November/November				
Desember/December				
Jumlah/Total				

Sumber/Source: Polres Paser/Resort Police Office of Paser Regency

Tabel
Table 4.3.2**Banyaknya Kejahatan Kriminal Umum yang Terjadi Per Bulan di Kabupaten Paser, 2021**
Number of General Crime by Month in Paser Regency, 2021

Bulan Month	Kriminal Umum General Crime		Kriminal Khusus Special Crime	
	Kejadian Occurrence	Diselesaikan Solved	Kejadian Occurrence	Diselesaikan Solved
(1)	(2)	(3)	(4)	(5)
Januari/January	7	5	1	1
Februari/February	12	11	1	1
Maret/March	9	9	0	0
April/April	14	9	0	0
Mei/May	11	5	1	1
Juni/June	27	19	0	0
Juli/July	13	8	1	1
Agustus/August	10	4	0	0
September/September	24	16	2	1
Oktober/October	17	13	0	0
November/November	15	7	1	1
Desember/December	20	15	0	1
Jumlah/Total	179	121	7	7

Sumber/Source: Polres Paser/Resort Police Office of Paser Regency

Tabel 4.3.3 Banyaknya Kejahatan Kriminal Umum dan Kriminal Khusus Yang Terjadi Menurut Jenisnya di Kabupaten Paser, 2021
Number of General Crime and Special Crime by Kind of Cases in Paser Regency, 2021

Jenis Kasus <i>Kind of Cases</i>	Kejadian <i>Occurrence</i>	Diselesaikan <i>Solved</i>
(1)	(2)	(3)
Kriminal Umum/General Crime	179	121
1 Curat	20	12
2 Curas	3	2
3 Curbis	6	4
4 Curanmor	51	19
5 Penggelapan	3	3
6 Penganiayaan	20	14
7 Kebakaran	13	12
8 Pengeroyokan	7	6
9 Penipuan	2	2
10 Sajam	1	1
11 Kekerasan terhadap anak	2	1
12 Perzinaan	1	1
13 Percobaan Pencurian	9	9
14 Perjudian	1	1
15 Pencabulan thd Anak dibawah umur	1	1
16 Persetubuhan thd Anak dibawah umur	1	1
17 Percobaan Pemerkosaan	12	8
18 Penemuan Mayat	8	7
19 Penemuan Bayi	3	3
20 Pengancaman	1	1
21 Laka Tenggelam	2	2

Lanjutan Tabel/*Continued Table 4.3.3*

Jenis Kasus <i>Kind of Cases</i>	Kejadian <i>Occurrence</i>	Diselesaikan <i>Solved</i>
(1)	(2)	(3)
22 Senpi	4	3
23 KDRT	1	1
24 Gantung Diri	1	1
25 Penadahan	1	1
26 Aborsi	5	5
Kriminal Khusus/Special Crime	7	7
1 HAKI	1	2
2 Hak Paten	1	1
3 Korupsi	2	2
4 Illegal Logging	3	2
Jumlah/Total	186	128

Sumber/*Source*: Polres Paser/*Resort Police Office of Paser Regency*

Tabel 4.3.4 Jumlah Kejahatan Kriminal Umum dan Kriminal Khusus Menurut Kantor Kepolisian di Kabupaten Paser, 2021
Table *Number of Traffic Violation and Accident in Paser Regency, 2021*

Kantor Kepolisian <i>Police Office</i>	Kriminal Umum <i>General Crime</i>	Kriminal Khusus <i>Special Crime</i>	Jumlah <i>Total</i>
(1)	(2)	(3)	(4)
Kepolisian Resort/ <i>Resort Police</i>	107	7	114
<i>Kepolisian Sektor/Sector Police</i>			
Batu Sopang	21	-	21
Muara Samu	2	-	2
Batu Engau	15	-	15
Tanjung Harapan	1	-	1
Pasir Belengkong	-	-	0
Tanah Grogot	-	-	0
Kuaro	13	-	13
Long Ikis	11	-	11
Muara Komam	3	-	3
Long Kali	6	-	6
Paser	179	7	186

Sumber/*Source*: Polres Paser/*Resort Police Office of Paser Regency*

Tabel
Table 4.3.5

Banyaknya Perkara dan Terdakwa Tindak Pidana yang Diterima dan Diselesaikan Dirinci Per Bulan di Kabupaten Paser, 2021
Number of Cases and Defendats, Accepted and Convicted by Month, in Paser Regency, 2021

Bulan Month	Sisa Bulan Lalu Remainder from Last Month		Diterima Accepted	
	Perkara Cases	Terdakwa Defendants	Perkara Cases	Terdakwa Defendants
(1)	(2)	(3)	(4)	(5)
Januari/January	24	33	47	59
Februari/February	26	29	11	14
Maret/March	25	29	20	25
April/April	25	30	19	26
Mei/May	28	36	26	38
Juni/June	30	46	9	9
Juli/July	30	31	28	33
Agustus/August	29	33	26	30
September/September	24	29	16	23
Oktober/October	17	23	10	13
November/November	14	21	29	38
Desember/December	22	31	13	13
Jumlah/Total	294	371	254	321

Lanjutan Tabel/Continued Table 4.3.5

Bulan Month	Diselesaikan Convicted		Sisa Remainder	
	Perkara Cases	Terdakwa Defendants	Perkara Cases	Terdakwa Defendants
(1)	(6)	(7)	(8)	(9)
Januari/January	45	63	26	29
Februari/February	12	14	25	29
Maret/March	20	24	25	30
April/April	16	20	28	36
Mei/May	24	28	30	46
Juni/June	9	23	30	31
Juli/July	29	27	29	33
Agustus/August	31	35	24	29
September/September	23	26	17	23
Oktober/October	13	15	19	21
November/November	21	29	22	31
Desember/December	29	38	6	6
Jumlah/Total	272	342	281	344

Sumber/Source: Pengadilan Negeri/Ekonomi Tanah Grogot/State/Economic Court of Tanah Grogot

Tabel
Table 4.3.6**Jumlah Terdakwa yang Diselesaikan Menurut Kelompok Umur dan Bulan di Kabupaten Paser, 2021**
Number of Defendant Based on Conviction of Civil Court by Age Group and Month in Paser Regency, 2021

Bulan Month	< 16 Tahun Less Than 16 Years	16 - 20 Tahun 16 - 20 Years	> 21 Tahun 21 Years and Over	Jumlah Total
(1)	(2)	(3)	(4)	(5)
Januari/January				
Februari/February				
Maret/March				
April/April				
Mei/May				
Juni/June				
Juli/July				
Agustus/August				
September/September				
Oktober/October				
November/November				
Desember/December				
Jumlah/Total				

Sumber/Source: Pengadilan Negeri/Ekonomi Tanah Grogot/State/Economic Court of Tanah Grogot

Tabel 4.3.7 **Banyaknya Rol/Pelanggaran yang Diterima dan Diselesaikan Dirinci Per Bulan di Kabupaten Paser, 2021**
Table **Number of Rule, Accepted and Convicted by Month in Paser Regency, 2021**

Bulan Month	Diterima Accepted		Diselesaikan Convicted	
	Perkara Cases	Terdakwa Defendants	Perkara Cases	Terdakwa Defendants
(1)	(2)	(3)	(4)	(5)
Januari/January				
Februari/February				
Maret/March				
April/April				
Mei/May				
Juni/June				
Juli/July				
Agustus/August				
September/September				
Oktober/October				
November/November				
Desember/December				
Jumlah/Total				

Sumber/Source: Pengadilan Negeri/Ekonomi Tanah Grogot/State/Economic Court of Tanah Grogot

Tabel
Table 4.3.8**Banyaknya Tambahannya Narapidana Menurut Lamanya Ditahan Dirinci Perbulan Di Kabupaten Paser Tahun, 2021**
Number of Additional Prisoners Based on Court Vonis by Type of Sentence and Month in Paser Regency, 2021

Bulan Month	> 5 Tahun More Than 5 Years	1 - 5 Tahun 1 - 5 Years	< 1 Tahun < 1 Years	Jumlah Total
(1)	(2)	(3)	(4)	(5)
Januari/January				
Februari/February				
Maret/March				
April/April				
Mei/May				
Juni/June				
Juli/July				
Agustus/August				
September/September				
Oktober/October				
November/November				
Desember/December				
Jumlah/Total				

Sumber/Source: Pengadilan Negeri/Ekonomi Tanah Grogot/State/Economic Court of Tanah Grogot

Tabel 4.3.9 Banyaknya Tambahan Narapidana/Tahanan Menurut Kelompok Usia dan Jenis Kelamin Dirinci Perbulan Di Kabupaten Paser Tahun, 2021
Number of Additional Prisoners by Age Group and Sex by Month in Paser Regency, 2021

Bulan Month	Dewasa (≥ 21 Tahun) Adult (21 Years and Over)		Pemuda (18-20 Tahun) Youth (18-20 Years)		
	Laki-Laki Male	Perempuan Female	Laki-Laki Male	Perempuan Female	
(1)	(2)	(3)	(4)	(5)	
Januari/January	23	2	4	0	
Februari/February	35	1	1	0	
Maret/March	20	2	3	0	
April/April	27	0	0	0	
Mei/May	16	0	0	0	
Juni/June	29	1	2	0	
Juli/July	23	1	0	0	
Agustus/August	25	0	1	0	
September/September	36	1	3	0	
Oktober/October	16	0	3	0	
November/November	5	1	0	0	
Desember/December	9	0	0	0	
Jumlah Total	2021	264	9	17	0
	2020	334	20	12	1
	2019	294	28	20	3
	2018	345	20	23	2

Lanjutan Tabel/Continued Table 4.3.9

Bulan Month	Anak-anak (< 18 Tahun) Children (< 18 Years)		Jumlah Total		
	Laki-Laki Male	Perempuan Female	Laki-Laki Male	Perempuan Female	
(1)	(6)	(7)	(8)	(9)	
Januari/January	0	0	27	2	
Februari/February	0	0	36	1	
Maret/March	0	1	23	3	
April/April	0	0	27	0	
Mei/May	0	0	16	0	
Juni/June	3	0	34	1	
Juli/July	0	0	23	1	
Agustus/August	1	0	27	0	
September/September	1	0	40	1	
Oktober/October	0	0	19	0	
November/November	0	0	5	1	
Desember/December	1	0	10	0	
Jumlah Total	2021	6	1	287	10
	2020	5	-	351	21
	2019	6	0	320	31
	2018	5	0	373	22

Sumber/Source: Rumah Tahanan Negara Tanah Grogot/State Prison of Tanah Grogot

Tabel 4.3.10 Banyaknya Tambahan Narapidana/Tahanan Menurut Jenis Tindak Pidana Dirinci Per Bulan di Kabupaten Paser, 2021
Number of Additional Prisoners by Type of Crime per Month, in Paser Regency, 2021

Bulan Month	Tindak Pidana Type of Crime		Jumlah Jumlah
	Kejahatan Crime	Pelanggaran Offence	
(1)	(2)	(3)	(4)
Januari/January	27	2	29
Februari/February	33	4	37
Maret/March	26	0	26
April/April	16	0	16
Mei/May	24	3	27
Juni/June	34	1	35
Juli/July	22	2	24
Agustus/August	27	0	27
September/September	35	6	41
Oktober/October	17	2	19
November/November	6	0	6
Desember/December	9	1	10
Jumlah Total	2021	21	297
	2020	25	372
	2019	30	351
	2018	33	395

Sumber/Source: Rumah Tahanan Negara Tanah Grogot/State Prison of Tanah Grogot

4.4 AGAMA DAN SOSIAL LAINNYA RELIGION AND OTHER SOCIAL AFFAIRS

Tabel 4.4.1 Jumlah Penduduk Menurut Kecamatan dan Agama yang
Table 4.4.1 Dianut di Kabupaten Paser, 2021
Population by Sub District and Religion in Paser Regency, 2021

Kecamatan Subdistrict	Islam	Protestan Protestant	Katolik Catholic	Hindu	Budha Buddha	Lainnya Others
(1)	(2)	(3)	(4)	(5)	(6)	(7)
Batu Sopang	27 082	956	531	16	10	...
Muara Samu	5 367	355	466	223	735	...
Batu Engau	17 263	863	1 033	12	72	...
Tanjung Harapan	11 123	74	17	0	0	...
Pasir Belengkong	26 626	932	717	33	19	...
Tanah Grogot	90 551	2 793	684	77	61	...
Kuaro	28 678	1 663	888	10	0	...
Long Ikis	36 549	1 614	3 530	8	9	...
Muara Komam	14 720	181	14	31	0	...
Long Kali	24 601	190	715	0	4	...
Paser	282 560	9 621	8 595	410	910	...

Sumber/Source: Kanwil Kementerian Agama Kabupaten Paser/Religious Affair Ministry of Paser Regency

Tabel 4.4.2 Jumlah Tempat Peribadatan Menurut Kecamatan di Kabupaten Paser, 2021
Number of Worship Facilities by Subdistrict in Paser Regency, 2021

Kecamatan Subdistrict	Masjid Mosque	Mushola Pray Room	Gereja Protestan Protestant Church	Gereja Katholik Catholic Church	Pura Temple	Vihara
(1)	(2)	(3)	(4)	(5)	(6)	(7)
Batu Sopang	19	37	9	1	0	0
Muara Samu	9	7	1	1	1	1
Batu Engau	23	30	1	0	0	0
Tanjung Harapan	9	9	0	1	0	0
Pasir Belengkong	56	60	1	0	0	0
Tanah Grogot	65	102	7	1	0	0
Kuaro	31	77	9	2	0	0
Long Ikis	52	104	12	7	0	0
Muara Komam	17	14	0	0	0	0
Long Kali	60	46	0	0	0	0
Paser	341	486	40	13	1	1

Sumber/Source: Kanwil Kementerian Agama Kabupaten Paser/Religius Affair Ministry of Paser Regency

Tabel 4.4.3 Jumlah Desa/Kelurahan yang Mengalami Bencana Alam¹ Menurut Kecamatan di Kabupaten Paser, 2019 - 2020
Table *Number of Villages that Had Natural Disaster¹ in Paser Regency, 2019 - 2020*

Kecamatan Subdistrict	Banjir/Flood		
	2019	2020	2021
(1)	(2)	(3)	(4)
Batu Sopang	5	4	4
Muara Samu	8	7	6
Batu Engau	–	–	–
Tanjung Harapan	–	–	–
Pasir Belengkong	6	6	6
Tanah Grogot	6	8	4
Kuaro	–	–	–
Long Ikis	8	6	4
Muara Komam	–	4	2
Long Kali	14	9	3
Paser	47	44	29

Lanjutan Tabel/Continued Table 4.4.3

Kecamatan Subdistrict	Gempa Bumi/Earthquake		
	2019	2020	2021
(1)	(5)	(6)	(7)
Batu Sopang	–	–	–
Muara Samu	–	–	–
Batu Engau	–	–	–
Tanjung Harapan	–	–	–
Pasir Belengkong	–	–	–
Tanah Grogot	–	–	–
Kuaro	–	–	–
Long Ikis	–	–	–
Muara Komam	–	–	–
Long Kali	–	–	–
Paser	0	0	0

Lanjutan Tabel/*Continued Table 4.4.3*

Kecamatan <i>Subdistrict</i>	Tanah Longsor/ <i>Landslide</i>		
	2019	2020	2021
(1)	(8)	(9)	(10)
Batu Sopang	–	–	–
Muara Samu	–	–	–
Batu Engau	–	–	–
Tanjung Harapan	–	–	–
Pasir Belengkong	–	–	–
Tanah Grogot	–	–	–
Kuaro	–	–	–
Long Ikis	–	3	–
Muara Komam	–	–	–
Long Kali	–	1	1
Paser	0	4	1

Catatan/Note: ¹ Terjadi dalam tiga tahun terakhir sampai dengan saat pencacahan/*Occured during the last three years by the time of enumeration*

Sumber/Source: BPS, Pendataan Potensi Desa (Podes)/ *BPS-Statistics Indonesia, Village Potential Data Collecting*

Tabel 4.4.4 **Banyaknya Nikah Menurut Kecamatan di Kabupaten Paser, 2021**
Table 4.4.4 **Number of Marriages by Sub District in Paser Regency, 2021**

Kecamatan Subdistrict	Nikah Marriages
(1)	(2)
Batu Sopang	166
Muara Samu	40
Batu Engau	107
Tanjung Harapan	52
Pasir Belengkong	248
Tanah Grogot	574
Kuaro	183
Long Ikis	301
Muara Komam	113
Long Kali	181
Paser	1 965

Sumber/Source: Kanwil Kementerian Agama Kabupaten Paser/Religious Affairs Ministry of Paser Regency

Tabel
Table 4.4.5**Banyaknya Akta Cerai yang Dikeluarkan Pengadilan Agama Tanah Grogot Menurut Kecamatan dan Jenis Cerai, 2021**
Number of Divorce Certificate Issued by Religious Court of Tanah Grogot by Sub District and Type of Divorce, 2021

Kecamatan Subdistrict	Jenis Cerai/Type of Divorce		Jumlah Total
	Cerai Talak Divorce by Husband	Cerai Gugat Divorce by Wife	
(1)	(2)	(3)	(4)
Batu Sopang	5	20	25
Muara Samu	1	1	2
Batu Engau	7	17	24
Tanjung Harapan	1	6	7
Pasir Belengkong	10	33	43
Tanah Grogot	26	136	162
Kuaro	5	29	34
Long Ikis	14	58	72
Muara Komam	3	18	21
Long Kali	10	32	42
Paser	82	350	432

Sumber/Source: Kantor Pengadilan Agama Tanah Grogot/ Regional Office of Religious Affairs Court of Tanah Grogot

Tabel 4.4.6 Banyaknya Perceraian yang Diputus Pengadilan Agama Tanah Grogot Menurut Faktor Penyebab, 2021
Number of Divorce by Religious Court of Tanah Grogot by Factor's, 2021

Bulan Month	Meninggalkan Salah Satu Pihak	Dihukum Penjara	KDRT
(1)	(2)	(3)	(4)
Januari/January	12	-	-
Februari/February	15	-	1
Maret/March	9	1	-
April/April	3	-	1
Mei/May	9	2	-
Juni/June	13	-	-
Juli/July	21	-	1
Agustus/August	10	1	1
September/September	7	-	2
Oktober/October	11	1	2
November/November	11	3	-
Desember/December	15	-	1
Jumlah/Total	136	8	9

Lanjutan Tabel/*Continued Table 4.4.6*

Bulan <i>Month</i>	Perselisihan dan Pertengkaran Terus Menerus	Ekonomi	Jumlah <i>Total</i>
(1)	(5)	(6)	(7)
Januari/ <i>January</i>	24	-	36
Februari/ <i>February</i>	20	-	36
Maret/ <i>March</i>	34	-	44
April/ <i>April</i>	43	-	47
Mei/ <i>May</i>	52	-	63
Juni/ <i>June</i>	32	-	45
Juli/ <i>July</i>	48	-	70
Agustus/ <i>August</i>	19	-	31
September/ <i>September</i>	22	1	32
Oktober/ <i>October</i>	28	-	42
November/ <i>November</i>	28	-	42
Desember/ <i>December</i>	31	1	48
Jumlah/<i>Total</i>	381	2	536

Sumber/*Source*: Kantor Pengadilan Agama Tanah Grogot/ *Regional Office of Religious Affairs Court of Tanah Grogot*

Tabel 4.4.7 Banyaknya Perkara yang Diterima Menurut Jenis dan Bulan di Kabupaten Paser, 2021
Number of Cases Which Accepted by Religious Court by Type and Month in Paser Regency, 2021

Bulan Month	Jenis Perkara/Type of Cases			
	Izin Poligami	Cerai Talak	Cerai Gugat	Harta Bersama
(1)	(2)	(3)	(4)	(5)
Januari/January	-	15	76	1
Februari/February	-	20	60	-
Maret/March	-	23	45	3
April/April	-	13	37	1
Mei/May	-	4	32	-
Juni/June	-	16	49	1
Juli/July	1	7	19	-
Agustus/August	-	10	31	-
September/September	-	8	27	-
Oktober/October	-	9	30	-
November/November	-	11	32	1
Desember/December	-	4	3	1
Jumlah/Total	1	140	441	8

Lanjutan Tabel/*Continued Table 4.4.7*

Bulan Month	Jenis Perkara/ <i>Type of Cases</i>			
	Perwalian	Asal-Usul Anak	Itsbat Nikah	Dispensasi Kawin
(1)	(6)	(7)	(8)	(9)
Januari/ <i>January</i>	2	-	12	26
Februari/ <i>February</i>	-	2	9	26
Maret/ <i>March</i>	1	1	2	18
April/ <i>April</i>	2	1	6	22
Mei/ <i>May</i>	1	-	6	15
Juni/ <i>June</i>	2	3	20	27
Juli/ <i>July</i>	1	1	2	21
Agustus/ <i>August</i>	-	-	9	18
September/ <i>September</i>	1	1	14	19
Oktober/ <i>October</i>	1	2	28	21
November/ <i>November</i>	1	2	8	12
Desember/ <i>December</i>	-	1	3	7
Jumlah/Total	12	14	119	232

Lanjutan Tabel/Continued Table 4.4.7

Bulan Month	Jenis Perkara/Type of Cases			
	Wali Afdhol	Ekonomi Syariah	Kewarisan	Hibah
(1)	(10)	(11)	(12)	(13)
Januari/January	-	-	-	1
Februari/February	1	1	-	-
Maret/March	-	-	-	-
April/April	-	-	-	-
Mei/May	-	-	-	-
Juni/June	-	-	-	-
Juli/July	-	-	-	-
Agustus/August	-	-	2	-
September/September	1	-	-	-
Oktober/October	-	-	-	-
November/November	-	-	1	-
Desember/December	-	-	-	-
Jumlah/Total	2	1	3	1

Lanjutan Tabel/*Continued Table 4.4.7*

Bulan Month	Jenis Perkara/ <i>Type of Cases</i>		Jumlah Total
	P3HP/ Penetapan Ahli Waris	Lain-Lain	
(1)	(14)	(15)	(15)
Januari/ <i>January</i>	9	-	142
Februari/ <i>February</i>	7	-	126
Maret/ <i>March</i>	6	-	99
April/ <i>April</i>	4	1	87
Mei/ <i>May</i>	1	-	59
Juni/ <i>June</i>	4	-	122
Juli/ <i>July</i>	1	-	52
Agustus/ <i>August</i>	10	1	81
September/ <i>September</i>	6	-	77
Oktober/ <i>October</i>	9	-	100
November/ <i>November</i>	5	-	73
Desember/ <i>December</i>	2	-	21
Jumlah/<i>Total</i>	64	2	1 040

Sumber/*Source*: Kantor Pengadilan Agama Tanah Grogot/ *Regional Office of Religious Affairs Court of Tanah Grogot*

Tabel 4.4.8 Banyaknya Perkara yang Diputuskan Menurut Jenis Perkara dan Bulan di Kabupaten Paser, 2021
Table *Number of Cases Which Convicted by Religious Court by Type of Cases and Month in Paser Regency, 2021*

Bulan Month	Sisa Bulan Lalu	Perkara yang Diterima	Jumlah
(1)	(2)	(3)	(4)
Januari/January	36	142	178
Februari/February	101	126	227
Maret/March	120	99	219
April/April	118	87	205
Mei/May	120	59	179
Juni/June	112	121	233
Juli/July	105	53	158
Agustus/August	69	81	150
September/September	75	77	152
Oktober/October	62	100	162
November/November	83	73	156
Desember/December	52	21	73
Jumlah/Total	1 053	1 039	2 092

Lanjutan Tabel/*Continued Table 4.4.8*

Bulan Month	Jenis Perkara/ <i>Type of Cases</i>				
	Izin Poligami	Cerai Talak	Cerai Gugat	Harta Bersama	Perwalian
(1)	(5)	(6)	(7)	(8)	(9)
Januari/ <i>January</i>	-	8	34	-	2
Februari/ <i>February</i>	-	14	46	-	-
Maret/ <i>March</i>	-	14	48	1	-
April/ <i>April</i>	-	16	37	-	2
Mei/ <i>May</i>	-	9	36	-	2
Juni/ <i>June</i>	-	18	72	-	2
Juli/ <i>July</i>	-	13	32	3	1
Agustus/ <i>August</i>	1	12	25	1	-
September/ <i>September</i>	-	13	36	-	1
Oktober/ <i>October</i>	-	10	21	-	1
November/ <i>November</i>	-	12	40	1	1
Desember/ <i>December</i>	-	11	33	-	-
Jumlah/Total	1	150	460	6	12

Lanjutan Tabel/Continued Table 4.4.8

Bulan Month	Jenis Perkara/Type of Cases				
	Asal-Usul Anak	Itsbat Nikah	Dispensasi Kawin	Wali Afdhol	Ekonomi Syariah
(1)	(10)	(11)	(12)	(13)	(14)
Januari/January	-	3	23	-	-
Februari/February	2	16	25	-	-
Maret/March	-	6	17	1	1
April/April	2	3	21	-	-
Mei/May	-	7	11	-	-
Juni/June	1	7	23	-	-
Juli/July	3	16	21	-	-
Agustus/August	-	7	23	-	-
September/September	1	10	20	-	-
Oktober/October	2	12	23	1	-
November/November	1	29	12	-	-
Desember/December	2	6	11	-	-
Jumlah/Total	14	122	230	2	1

Lanjutan Tabel/*Continued Table 4.4.8*

Bulan Month	Jenis Perkara/ <i>Type of Cases</i>				Jumlah
	Kewarisan	Hibah	P3HP/ Penetapan Ahli Waris	Lain-Lain	
(1)	(15)	(16)	(17)	(18)	(19)
Januari/ <i>January</i>	-	-	7	-	77
Februari/ <i>February</i>	-	-	4	-	107
Maret/ <i>March</i>	-	1	12	-	101
April/ <i>April</i>	-	-	2	1	84
Mei/ <i>May</i>	-	-	2	-	67
Juni/ <i>June</i>	-	-	2	-	125
Juli/ <i>July</i>	-	-	4	-	93
Agustus/ <i>August</i>	-	-	5	-	74
September/ <i>September</i>	1	-	7	1	90
Oktober/ <i>October</i>	-	-	9	-	79
November/ <i>November</i>	-	-	8	-	104
Desember/ <i>December</i>	2	-	3	-	68
Jumlah/Total	3	1	65	2	1 069

Lanjutan Tabel/Continued Table 4.4.8

Bulan Month	Dicabut	Ditolak	Tidak Dierima	Gugur	Sisa Bulan Akhir	Perkara yang Sudah diminutasi
(1)	(20)	(21)	(22)	(23)	(24)	(25)
Januari/January	3	2	-	-	101	77
Februari/February	11	7	-	-	120	107
Maret/March	5	5	1	2	118	101
April/April	7	4	-	1	120	84
Mei/May	1	3	-	1	112	67
Juni/June	9	6	1	5	105	128
Juli/July	6	4	-	-	69	89
Agustus/August	6	4	-	4	75	76
September/September	8	4	1	-	62	90
Oktober/October	6	8	-	2	83	79
November/November	14	4	1	2	52	104
Desember/December	5	4	-	1	5	68
Jumlah/Total	81	55	4	18	1 022	1 070

Sumber/Source: Kantor Pengadilan Agama Tanah Grogot/ Regional Office of Religious Affairs Court of Tanah Grogot

4.5 KEMISKINAN POVERTY

Tabel 4.5.1 Garis Kemiskinan, Jumlah, dan Persentase Penduduk Miskin di Kabupaten Paser, 2013–2021
Poverty Line, Number, and Percentage of Poor People in Paser Regency, 2013–2021

Tahun Year	Garis Kemiskinan (rupiah/kapita/bulan) Poverty Line (rupiah/capita/month)	Jumlah Penduduk Miskin (ribu) Number of Poor People (thousand)	Persentase Penduduk Miskin Percentage of Poor People
(1)	(2)	(3)	(4)
2013	329 478	20,14	7,94
2014	348 444	20,34	7,87
2015	363 060	22,82	8,76
2016	395 803	23,17	8,68
2017	433 823	25,30	9,28
2018	455 635	25,14	9,03
2019	477 440	25,45	8,95
2020	515 414	26,77	9,23
2021	527 659	27,56	9,73

Sumber/Source: BPS Kabupaten Paser, Survei Sosial Ekonomi Nasional (Susenas)/BPS-Statistics of Paser Regency, National Socio Economic Survey

Tabel 4.5.2 **Indeks Kedalaman Kemiskinan dan Indeks Keparahan Kemiskinan di Kabupaten Paser, 2013–2020**
Table **Poverty Gap Index and Poverty Severity Index in Paser Regency, 2013–2020**

Tahun Year	Indeks Kedalaman Kemiskinan Poverty Gap Index	Indeks Keparahan Kemiskinan Poverty Severity Index
(1)	(2)	(3)
2013	1,21	0,32
2014	0,76	0,14
2015	1,07	0,29
2016	1,48	0,43
2017	1,32	0,27
2018	1,22	0,31
2019	1,57	0,40
2020	1,04	0,21
2021	1,37	0,32

Sumber/Source: BPS Kabupaten Paser, Survei Sosial Ekonomi Nasional (Susenasi)/BPS-Statistics of Paser Regency, National Socio Economic Survey


Tabel
Table 4.5.3**Komponen Indeks Pembangunan Manusia Kabupaten Paser, 2019–2021**
Human Development Index Component of Paser Regency, 2019–2021

Komponen Component		2019	2020	2021
(1)		(2)	(3)	(4)
1.	Umur Harapan Hidup (tahun) <i>Life Expectancy (year)</i>	72,52	72,62	72,88
2.	Harapan Lama Sekolah (tahun) <i>Expected Years of Schooling (year)</i>	13,00	13,10	13,25
3.	Rata-rata Lamanya Sekolah (tahun) <i>Mean Years of Schooling (year)</i>	8,54	8,55	8,79
4.	Pengeluaran per Kapita Disesuaikan (ribu rp) <i>Expenditure per Capita Adjusted (thousands rp)</i>	10 767,00	10 344,00	10 673,00
Indeks Pembangunan Manusia Human Development Index		72,29	72,04	72,93

Sumber/Source: BPS, Seri Berita Resmi Statistik Indeks Pembangunan Manusia/BPS-Statistics Indonesia, Series of Press Releases of Human Development Index

Populasi Ternak dan Unggas di Kabupaten Paser Tahun 2021

Livestock and Poultry Population in Paser Regency



PENJELASAN TEKNIS

1. **Lahan sawah** adalah lahan pertanian yang berpetak-petak dan dibatasi oleh pematang (galangan), saluran untuk menahan/ menyalurkan air, yang biasanya ditanami padi sawah tanpa memandang dari mana diperoleh atau status lahan tersebut. Lahan yang dimaksud termasuk lahan yang terdaftar di Pajak Bumi Bangunan, luran Pembangunan Daerah, lahan bengkok, lahan serobotan, lahan rawa yang ditanami padi dan lahan bekas tanaman tahunan yang telah dijadikan sawah, baik yang ditanami padi, palawija atau tanaman semusim lainnya.
2. **Tegal/Kebun** adalah lahan pertanian bukan sawah (lahan kering) yang ditanami tanaman semusim atau tahunan dan terpisah dengan halaman sekitar rumah serta penggunaannya tidak berpindah pindah.
3. **Ladang/Huma** adalah lahan pertanian bukan sawah (lahan kering) yang biasanya ditanami tanaman semusim dan penggunaannya hanya semusim atau dua musim, kemudian akan ditinggalkan bila sudah tidak subur lagi (berpindah - pindah). Kemungkinan lahan ini beberapa tahun kemudian akan

TECHNICAL NOTES

1. **Wetland** is agricultural land that separated by small dykes to resist water, where the main crop is usually wetland paddy without considering where it is got from or the status of the land. It includes the land that is registered at land income tax office, regional development contribution, 'bengkok' land, illegal ownership, swamps for rice cultivation, and annual crop land mark that has been used as rice field, which are both planted with paddy, secondary crops or the other seasonal crops.
2. **Dry field/Garden** is an dryland (unirrigated land) which is planted with seasonal or annual crops and separately from the yard around the house without shifting.
3. **Unirrigated agricultural field/Shifting cultivation land** is dryland (unirrigated land) that usually is cultivated for seasonal crops and utilized only for one or two seasons, then it will be left when it is not fertile (shifting). Maybe, this land will be used

dikerjakan kembali jika sudah subur.

again in a few years if it has been fertile.

4. Lahan yang sementara tidak diusahakan adalah lahan yang biasanya diusahakan tetapi untuk sementara (lebih dari 1 (satu) tahun tetapi kurang dari atau sama dengan 2 (dua) tahun) tidak diusahakan, termasuk lahan sawah yang tidak diusahakan selama lebih dari 2 (dua) tahun.

4. *Temporarily unused land* is land that is regularly used but temporarily (more than a year but less or equal than twoyears) is unused, it includes wetland that is not cultivated more than two years.

5. Data pokok tanaman pangan yang dikumpulkan adalah luas panen dan produktivitas (hasil per hektar). Produksi tanaman pangan merupakan hasil perkalian antara luas panen dengan produktivitas. Pengumpulan data luas panen dilakukan setiap bulan dengan pendekatan area kecamatan di seluruh wilayah Indonesia. Pengumpulan data produktivitas dilakukan melalui pengukuran langsung pada plot ubinan berukuran 2½ m x 2½ m. Pengumpulan data produktivitas dilakukan setiap subround (empat bulanan) pada waktu panen petani.

5. *The main food crops data* collected consists of harvested area and productivity (yield per hectare). Food crops production is generated by harvested area multiplied by productivity. The harvested area data is collected every month using Sub District area approach in all Sub District in Indonesia. The productivity data collection is conducted by a direct measurement in 2½m x 2½m crop cutting plot. The productivity measurement is conducted in every subround (four monthly) at the time when farmers are harvesting their crops.

6. Data produksi padi dan palawija yang disajikan adalah dalam kualitas: gabah kering giling (padi), pipilan kering (jagung), biji kering (kedelai dan kacang tanah), dan umbi basah (ubi kayu dan ubi jalar).

6. *Production of paddy and secondary crops data* are presented in the form of: dry unhusked rice (paddy), dry loose maize (maize), dry shells crops (soybeans and peanuts), and fresh roots (cassava and sweet potatoes).

7. Tanaman sayuran dan buah-buahan semusim.

- **Tanaman sayuran semusim** adalah tanaman sumber vitamin, garam mineral dan lain-lain yang dikonsumsi dari bagian tanaman yang berupa daun, bunga, buah, dan umbinya, yang berumur kurang dari satu tahun.
- **Tanaman buah-buahan semusim** adalah tanaman sumber vitamin, garam mineral, dan lain-lain yang dikonsumsi dari bagian tanaman yang berupa buah, berumur kurang dari satu tahun, tidak berbentuk pohon / rumpun tetapi menjalar dan berbatang lunak.

8. Tanaman buah-buahan dan sayuran tahunan

- **Tanaman buah-buahan tahunan** adalah tanaman sumber vitamin, garam mineral, dan lain-lain yang dikonsumsi dari bagian tanaman yang berupa buah dan merupakan tanaman tahunan.
- **Tanaman sayuran tahunan** adalah tanaman sumber vitamin, garam mineral, dan lain-lain yang dikonsumsi dari bagian tanaman yang berupa daun dan atau buah yang berumur lebih dari satu tahun.

7. Seasonal vegetable and fruit plants

- **Seasonal vegetable plants** are plants which are the Sources of vitamin, mineral salt, etc, consumed from the part of the plant in the form of leaf, flower, fruit, and root with the age of less than one year.
- **Seasonal fruit plants** are plants which are the Sources of vitamin, mineral salt, etc, consumed from the part of the plant in the form of fruits. These plants are creeps with the age of less than one year.

8. Annual fruit and vegetable plants

- **Annual fruit plants** are plants which are the Sources of vitamin, contained mineral salt, etc, consumed from the part of plant in the form of fruit and more than one year of age.
- **Annual vegetable plants** are plants which are the Sources of vitamin, contained mineral salt, etc, consumed from the part of the plant in the form of vegetable and more than one year of age.

- 9. Tanaman biofarmaka** adalah tanaman yang bermanfaat untuk obat-obatan, kosmetik, dan kesehatan yang dikonsumsi atau digunakan dari bagian-bagian tanaman seperti daun, batang, buah, umbi (rimpang) ataupun akar.
- 9. Medicinal plants** are plants which are useful for medicine. It is consumed from part of the plant such as leaf, flower, fruit, tuber, and root.
- 10. Tanaman hias** adalah tanaman yang mempunyai nilai keindahan baik bentuk, warna daun, tajuk maupun bunganya, sering digunakan untuk penghias pekarangan dan lain sebagainya.
- 10. Ornamental plants** are plants which have a beauty value, either in shape, colour of leaf or crown of flower, and they are often used as a yard decorator.
- 11. Luas panen tanaman hortikultura** adalah luas tanaman sayuran, buah-buahan, biofarmaka, dan tanaman hias yang diambil hasilnya/dipanen pada periode pelaporan.
- 11. Harvested area of horticulture** is area which vegetable, fruit, medicinal and ornamental plant of crop harvested during the period of report.
- 12. Luas panen untuk tanaman sayuran** adalah luas tanaman yang dipanen sekaligus/habis/dibongkar dan luas tanaman yang dipanen berkali-kali (lebih dari satu kali)/belum habis.
- 12. Harvested area of vegetables** is area of entirely plant harvested/demolished and plant harvested several times/undemolished.
- 13. Tanaman yang dipanen sekaligus / habis / dibongkar** adalah tanaman yang sehabis panen langsung dibongkar/dicabut, terdiri dari bawang merah, bawang putih, bawang daun, kentang, kol/kubis, kembang kol, petsai/sawi, wortel, lobak, dan kacang merah.
- 13. Entirely plants harvested/demolished** are plants usually harvested once and demolished to be substituted by other plants, consisting of: shallots, garlic, leeks, potato, cabbage, cauliflower, mustard green, carrots, chineseradish, and red kidney beans.

- 14. Tanaman yang dipanen berkali-kali (lebih dari satu kali) / belum habis** adalah tanaman yang pemanenannya lebih dari satu kali dan biasanya dibongkar apabila panen terakhir sudah tidak memadai lagi, terdiri dari: kacang panjang, cabe besar, cabe rawit, jamur, tomat, terung, buncis, ketimun, labu siam, kangkung, bayam, melon, semangka, dan blewah.
- 14. *Plants harvested several times/ undemolished*** are plants usually harvested more than once and demolished in the case that the last harvest was economically not profitable. They consist of: yard long beans, chili, small chili, mushroom, tomatoes, eggplant, french beans, cucumber, pumpkin/ chajota, swamp cabbage, spinach, melon, watermelon, and blewah.
- 15. Produksi hortikultura** adalah hasil menurut bentuk produk dari setiap tanaman sayuran, buah-buahan, biofarmaka dan tanaman hias yang diambil berdasarkan luas yang dipanen/ tanaman yang menghasilkan pada bulan/triwulan laporan.
- 15. *Horticulture production*** is the standard production quantity form of vegetable, fruit, medicinal and ornamental plant based on harvested area / the number of production plants reported monthly/quarterly.
- 16. Rumah Tangga Perikanan Tangkap** adalah rumah tangga yang melakukan kegiatan penangkapan ikan / binatang air lainnya / tanaman air dengan tujuan sebagian/seluruh hasilnya untuk dijual.
- 16. *Capture Fishery Household*** is a household conducting activities in catching fishes / other aquatic animals / aquatic plants, for which the products are wholly or partly to be sold.
- 17. Rumah Tangga Perikanan Budidaya** adalah rumah tangga yang melakukan kegiatan budidaya ikan / binatang air lainnya / tanaman air dengan tujuan sebagian / seluruh hasilnya untuk dijual.
- 17. *Aquaculture Fishery Household*** is a household conducting activities in culturing fishes / other aquatic animals / aquatic plants, for which the products are wholly or partly to be sold.

ULASAN

DESCRIPTION

TANAMAN PANGAN

FOOD CROPS

Tahun 2019, luas lahan pertanian Kabupaten Paser adalah 1.090.380 hektar, terdiri dari 13.729 hektar lahan sawah dan 1.076.651 hektar lahan pertanian bukan sawah. Sedangkan luas lahan bukan pertanian Kabupaten Paser adalah 69.934 hektar. Adapun kecamatan dengan luas lahan pertanian terbesar adalah Kecamatan Long Kali dengan 3.705 hektar lahan sawah dan 216.326 hektar lahan pertanian bukan sawah.

In 2019, the area of Paser Regency's agricultural land was 1,090,380 hectares, consisting of 13,729 hectares of wetland area and 1,076,651 hectares of non-wetland agriculture area. While the area of non-agricultural land in Paser Regency is 69,934 hectares. The district with the largest area of agricultural land is Long Kali with 3,705 hectares of wetland area and 216,326 hectares of non-wetland fields.

Selain itu, perkembangan luas panen padi sawah pada tahun 2020 mengalami peningkatan dari tahun sebelumnya. Luas panen padi sawah meningkat dari 6.706 hektar pada tahun 2019 menjadi 9.233 hektar pada tahun 2020. Sedangkan untuk padi ladang mengalami peningkatan dari 2.943 hektar pada tahun 2019 menjadi 2.971 hektar pada tahun 2020. Adapun kecamatan dengan luas panen terbesar adalah Kecamatan Long Kali dengan luas panen padi sawah sebesar 4.148 hektar atau sekitar 44,92 persen dari total luas panen padi sawah se-Kabupaten Paser dan luas panen padi ladang sebesar 548 hektar atau sekitar 18,44 persen dari total luas panen padi ladang se-Kabupaten Paser.

In addition, the development of wetland paddy harvests in 2020 has increased from the previous year. Wetland paddy harvested area increased from 6,706 hectares in 2019 to 9,233 hectares in 2020. Whereas for Dryland paddy harvested area increased from 2,943 hectares in 2019 to 2,971 hectares in 2020. The subdistrict with the largest harvested area is Long Kali District with wetland paddy harvested area of 4,148 hectares or around 44.92 percent of total wetland paddy harvested area in Paser Regency and the harvested area of dryland paddy rice is 548 hectares or around 18.44 percent of total wetland paddy harvested area in Paser Regency.

HORTIKULTURA

Pertanian di Kabupaten Paser juga terdapat subsektor hortikultura yang menyediakan berbagai macam komoditas sayur-sayuran, buah, serta tanaman biofarmaka (tanaman obat) untuk memenuhi kebutuhan penduduk Kabupaten Paser.

Tanaman hortikultura di Kabupaten Paser terdiri dari tiga jenis, yaitu tanaman sayuran, biofarmaka, dan tanaman buah-buahan. Untuk jenis tanaman sayuran terdapat beberapa komoditas antara lain bawang merah, cabai, kentang, kubis, petsai, tomat, dan bawang putih. Tanaman biofarmaka terdiri dari jahe, laos/lengkuas, kencur, dan kunyit. Sedangkan untuk tanaman buah-buahan terdiri dari manga, durian, jeruk, pisang, papaya, dan salak.

Tahun 2020, tanaman biofarmaka dengan luas panen dan produksi terbesar adalah tanaman jahe. Nilai luas panen pada tahun 2020 mengalami penurunan menjadi 1.903 m² pada tahun 2020. Produksi tanaman jahe menurun dari 11.227 kg menjadi 1.284 kg.

PERKEBUNAN

Usaha tanaman perkebunan di Kabupaten Paser terbagi menjadi Perkebunan Besar Negara, Perkebunan Besar Swasta dan Perkebunan Rakyat. Jenis-jenis tanaman perkebunan yang dikembangkan antara lain: karet,

HORTICULTURE

Agriculture in Paser Regency also has a horticulture subsector that provides a variety of vegetable, fruit, and medicinal plants to meet the needs of the people of Paser Regency.

Horticultural plants in Paser Regency consist of three types, such as vegetables, medicinal plants, and fruit plants. For this type of vegetable, there are several commodities including shallot, chili, potato, cabbage, Chinese cabbage, tomato, and garlic. Medicinal plants consist of ginger, galanga, east Indian galangal, and turmeric. As for fruit plants, they consist of mango, durian, orange, banana, papaya, and salacca.

In 2020, the largest harvested area and production of medicinal plants is ginger. The value of harvested area in 2020 decreased to 1,903 m² in 2020. The production of ginger decreased from 11,227 kg to 1,284 kg.

ESTATE CROPS

Estate crops in Paser Regency classified into Government Estate, Private Estate, and Smallholder Estate. Kind of crops such as rubber, coconut,

kelapa, kelapa sawit, kopi, lada, kakao, dan lainnya yang merupakan gabungan dari beberapa tanaman perkebunan.

Luas seluruh areal perkebunan di Kabupaten Paser mencapai 193.495,97 hektar, dengan perkebunan kelapa sawit menjadi perkebunan yang mendominasi luas areal perkebunan sebesar 90,46%.

Sampai dengan tahun 2020, produk unggulan sektor perkebunan di Kabupaten Paser masih dikuasai oleh tanaman kelapa sawit dengan hasil produksi sebesar 1.802.818,02 ton, menurun sebesar 9,28% dibandingkan dengan tahun 2019. Tanaman perkebunan lain yang juga merupakan tanaman unggulan di Kabupaten Paser adalah tanaman karet, produksi karet pada tahun 2020 mengalami peningkatan menjadi 8.854,08 ton dibandingkan tahun 2019.

PETERNAKAN

Pada tahun 2019, populasi ternak paling banyak adalah sapi potong, yaitu sebanyak 18.626 ekor, sekitar 67,35% dari keseluruhan jumlah ternak. Untuk jenis unggas, populasi unggas paling banyak tahun 2019 adalah ayam pedaging, dengan jumlah sebanyak 383.723 ekor, 72,24% dari seluruh populasi unggas. Selain itu, produksi telur yang dihasilkan unggas pada tahun 2019 mencapai 23.399.034 butir, berasal dari ayam petelur, ayam buras/ayam

oil palm, coffee, pepper, cocoa, and other estate crops planted.

Total planted areas of estates in Paser Regency is 193,495.97 hectare and oil palm crops have widest areal which has 90.46% of total estate crops area.

Until 2020, superior products of plantation in Paser regency is still be held by oil palm, with its production is 1,802,818.02 tons, decreased by 9.28% compared to 2019. Another superior product of estate crops in Paser Regency is rubber, the production of rubber in 2020 was increasing into 8,854.08 tons compared to the 2019.

LIVESTOCK

In 2019, the most livestock population in Paser Regency was beef cattle, with 18,626 head, about 67.35% of the total livestock population. Then, the most poultry population in 2019 was broiler chicken, which is 383,723 chicken, about 72.24% of the total poultry population. In addition, poultry egg production in 2019 reaches 23,399,034 eggs, produced by from layer peoul, local chickens, and ducks.

kampung, dan itik.

PERIKANAN

Perikanan dibagi ke dalam 2 kelompok, yaitu perikanan tangkap dan perikanan budidaya. Perikanan tangkap diklasifikasikan ke dalam perikanan laut dan perairan umum, sedangkan perikanan budidaya diklasifikasikan menjadi beberapa jenis, yaitu budidaya laut, tambak, kolam, keramba, jaring apung, dan sawah.

Tahun 2020 produksi perikanan tangkap Kabupaten Paser menurun sebesar 3,29% dibanding tahun 2019, yaitu dari 10.954 ton menjadi 10.593 ton. Namun, jumlah rumah tangga perikanan tangkap mengalami peningkatan dari 3.466 rumah tangga pada tahun 2019 menjadi 3.631 rumah tangga di tahun 2020.

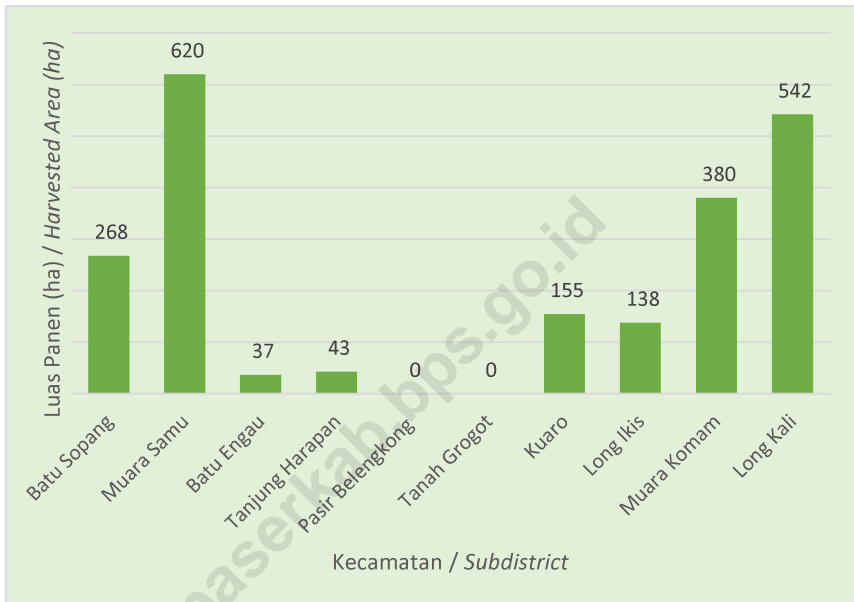
FISHERY

Fisheries are categorized into capture fisheries and aquaculture. Capture fisheries are classified into marine capture fisheries and inland water capture fisheries, while aquaculture are further classified into marine culture, brackish water pond, fresh water pond, cage, floating net, and fish breeding in paddy fields.

In 2020, Paser Regency's capture fisheries production decreased by 3.29% compared to 2019, from 10,954 tons to 10,593 tons. However, the number of capture fishery households increased from 3,466 households in 2019 to 3,631 households in 2020.

Gambar
Figures 5.1

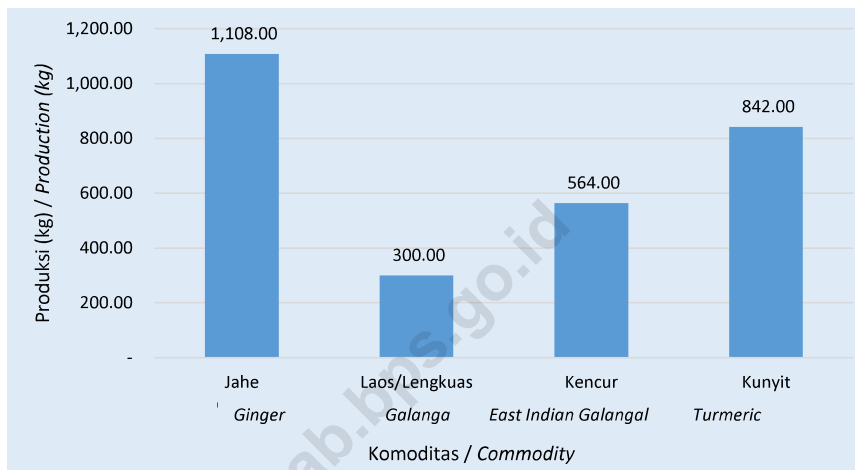
Luas Panen Padi Ladang Menurut Kecamatan di Kabupaten Paser (ha), 2021
Harvested Area of Dryland Paddy by Subdistrict in Paser Regency (ha), 2021



Sumber/Source : Dinas Tanaman Pangan dan Hortikultura Kabupaten Paser/Food Corps and Horticulture Department of Paser Regency

Gambar
Figures 5.2

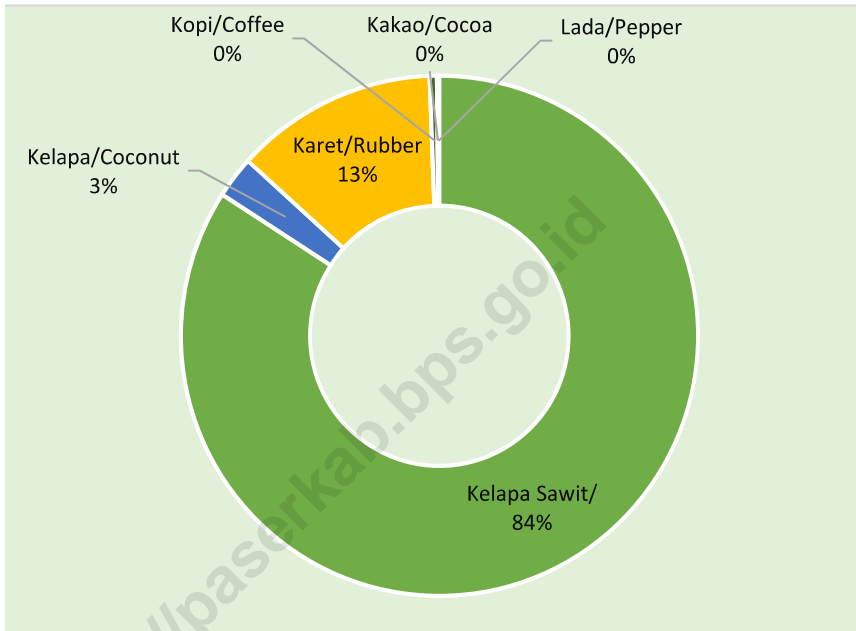
**Produksi Tanaman Biofarmaka Menurut Jenis
Tanaman di Kabupaten Paser (kg), 2021**
*Production of Medicinal Plants by Kind of Plant in Paser
Regency (kg), 2021*



Sumber/Source: BPS, Statistik Pertanian Hortikultura SPH-TBF/ BPS-Statistics Indonesia, Agricultural Statistic for Horticulture SPH-TBF

Gambar
Figures 5.3

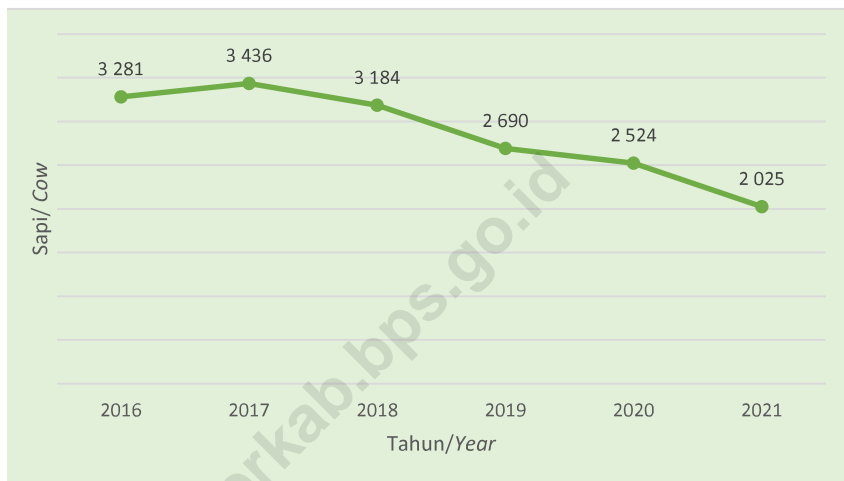
**Persentase Luas Areal Tanam Perkebunan Menurut
Jenis Tanaman di Kabupaten Paser (ha), 2021**
*Percentage of Planted Area of Estate by Kind of Plants in
Paser Regency (ha), 2021*



Sumber/Source : Dinas Tanaman Pangan dan Hortikultura Kabupaten Paser/Food Corps and Horticulture Department of Paser Regency

Gambar
Figures 5.4

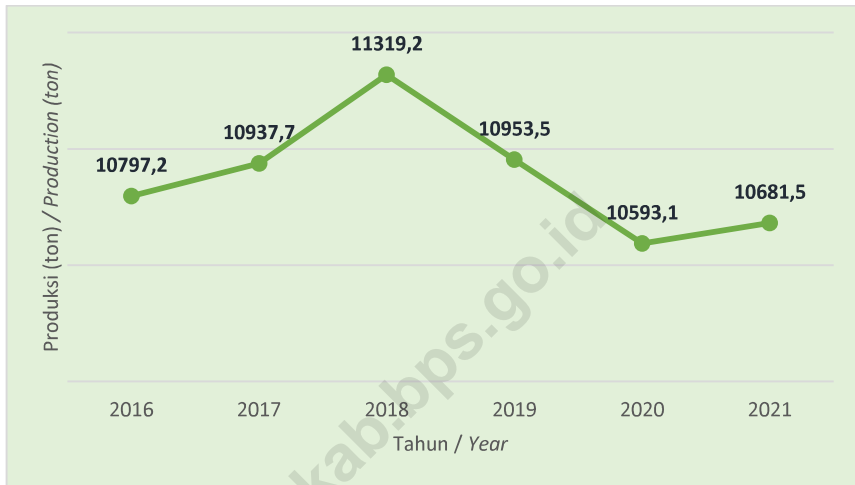
Banyaknya Ternak Sapi Yang Dipotong di Kabupaten Paser, 2016 - 2021
Number of Cow Slaughtered in Paser Regency, 2016 - 2021



Sumber/Source : Dinas Tanaman Pangan dan Hortikultura Kabupaten Paser/*Food Corps and Horticulture Department of Paser Regency*

Gambar
Figures 5.5

**Produksi Perikanan Tangkap di Kabupaten Paser (ton),
2015-2020**
**Production of Fish Capture in Paser Regency (ton), 2015-
2020**



Sumber/Source : Dinas Perikanan Kabupaten Paser/Fisheries Service of Paser Regency

5.1 TANAMAN PANGAN FOOD CROPS

Tabel 5.1.1 Luas Lahan Sawah Menurut Kecamatan dan Jenis Pengairan di Kabupaten Paser (ha), 2021
Area of Wetland by Subdistrict and Type of Irrigation in Paser Regency (ha), 2021

Kecamatan Subdistrict	Irigasi Irrigation	Non Irigasi Non Irrigation	Jumlah Total
(1)	(2)	(3)	(4)
Batu Sopang	-	-	0
Muara Samu	-	25	25
Batu Engau	-	7	7
Tanjung Harapan	-	300	300
Pasir Belengkong	-	3 585	3 585
Tanah Grogot	-	1 456	1 456
Kuaro	-	1 400	1 400
Long Ikis	-	3 251	3 251
Muara Komam	-	-	0
Long Kali	-	3 705	3 705
Paser	0	13 729	13 729

Sumber/Source: Dinas Tanaman Pangan dan Hortikultura Kabupaten Paser/*Food Crops and Horticulture Department of Paser Regency*

Tabel 5.1.2 Luas Lahan Tegal/Kebun, Ladang/Huma, dan Lahan yang Sementara Tidak Diusahakan Menurut Kecamatan di Kabupaten Paser (ha), 2021
Area of Dry Field/Garden, Shifting Cultivation, Land and Temporarily Unused Land by Subdistrict in Paser Regency (ha), 2021

Kecamatan Subdistrict	Tegal/Kebun Dry Field/Garden	Ladang/Huma Shifting Cultivation	Sementara Tidak Diusahakan Temporarily Unused
(1)	(2)	(3)	(4)
Batu Sopang			
Muara Samu			
Batu Engau			
Tanjung Harapan			
Pasir Belengkong			
Tanah Grogot			
Kuaro			
Long Ikis			
Muara Komam			
Long Kali			
Paser			

Sumber/Source: Dinas Tanaman Pangan dan Hortikultura Kabupaten Paser/Food Corps and Horticulture Department of Paser Regency

Tabel 5.1.3 Luas Panen Padi Sawah dan Padi Ladang Menurut Kecamatan di Kabupaten Paser (ha), 2021
Table *Harvested Area of Wetland and Dryland Paddy by Subdistrict in Paser Regency (ha), 2021*

Kecamatan <i>Subdistrict</i>	Padi Sawah <i>Wetland Paddy</i>	Padi Ladang <i>Dryland Paddy</i>
(1)	(2)	(3)
Batu Sopang	0	268
Muara Samu	3	620
Batu Engau	3	37
Tanjung Harapan	0	43
Pasir Belengkong	2 327	0
Tanah Grogot	1 743	0
Kuaro	111	155
Long Ikis	886	138
Muara Komam	0	380
Long Kali	3 796	542
Paser	8 869	2 183

Sumber/*Source*: Dinas Tanaman Pangan dan Hortikultura Kabupaten Paser/*Food Corps and Horticulture Department of Paser Regency*

Tabel 5.1.4 Luas Panen Jagung, Kedelai, Kacang Tanah, Kacang Hijau, Ubi Kayu, Ubi Jalar Menurut Kecamatan di Kabupaten Paser (ha), 2021
Harvested Area of Maize, Soybean, Peanut, Mungbean, Cassava, and Sweet Potato by Subdistrict in Paser Regency (ha), 2021

Kecamatan Subdistrict	Jagung Maize	Kedelai Soybean	Kacang Tanah Peanut
(1)	(2)	(3)	(4)
Batu Sopang	0	0	4
Muara Samu	128	0	23
Batu Engau	506	0	3
Tanjung Harapan	63	0	2
Pasir Belengkong	13	0	15
Tanah Grogot	38	0	1
Kuaro	20	3	5
Long Ikis	164	0	3
Muara Komam	1	10	2
Long Kali	11	0	0
Paser	944	13	58

Sumber/Source: Dinas Tanaman Pangan dan Hortikultura Kabupaten Paser/Food Corps and Horticulture Department of Paser Regency

Lanjutan Tabel/*Continued Table 5.1.4*

Kecamatan <i>Subdistrict</i>	Kacang Hijau <i>Mung-bean</i>	Ubi Kayu <i>Cassava</i>	Ubi Jalar <i>Sweet Potato</i>
(1)	(5)	(6)	(7)
Batu Sopang	0	2	3
Muara Samu	11	13	4
Batu Engau	0	1	1
Tanjung Harapan	0	5	3
Pasir Belengkong	2	19	5
Tanah Grogot	0	30	3
Kuaro	1	13	2
Long Ikis	0	6	0
Muara Komam	0	5	3
Long Kali	0	2	2
Paser	14	96	26

Sumber/*Source*: Dinas Tanaman Pangan dan Hortikultura Kabupaten Paser/*Food Corps and Horticulture Department of Paser Regency*

Tabel 5.1.5 Luas Lahan Sawah Menurut Kecamatan dan Penggunaan Lahan di Kabupaten Paser (ha), 2021
Table 5.1.5 Wetland Area by Subdistrict and Land Use in Paser Regency (ha), 2021

Kecamatan Subdistrict	Penggunaan Lahan / Land Use			Total Luas Lahan Total of Land Area
	Sawah Wetland	Pertanian Bukan Sawah Not Wetland Agriculture	Bukan Pertanian Non Agricultural	
(1)	(2)	(3)	(4)	(5)
Batu Sopang				
Muara Samu				
Batu Engau				
Tanjung Harapan				
Pasir Belengkong				
Tanah Grogot				
Kuaro				
Long Ikis				
Muara Komam				
Long Kali				
Paser				

Sumber/Source: Dinas Tanaman Pangan dan Hortikultura Kabupaten Paser/Food Corps and Horticulture Department of Paser Regency

5.2 HORTIKULTURA HORTICULTURE

Tabel 5.2.1 Luas Panen Tanaman Sayuran Menurut Kecamatan dan Jenis Tanaman di Kabupaten Paser, 2020 dan 2021
Harvested Area of Vegetables by Subdistrict and Kind of Plant in Paser Regency, 2020 and 2021

Kecamatan Subdistrict	Bawang Daun Scallion (ha/ha)		Bawang Merah Shallots (ha/ha)		Bawang Putih Garlic (ha/ha)	
	2020	2021	2020	2021	2020	2021
(1)	(2)	(3)	(4)	(5)	(6)	(7)
Batu Sopang	-	-	-	-	-	-
Muara Samu	-	-	1	-	-	-
Batu Engau	-	-	5	-	-	-
Tanjung Harapan	-	-	-	-	-	-
Pasir Belengkong	-	-	-	-	-	-
Tanah Grogot	-	-	-	-	-	-
Kuaro	-	-	-	-	-	-
Long Ikis	-	-	-	-	-	-
Muara Komam	-	-	6	-	-	-
Long Kali	-	-	-	-	-	-
Paser	-	-	12	-	-	-

Lanjutan Tabel/Continued Table 5.2.1

Kecamatan Subdistrict	Bayam Spinach (ha/ha)		Blewah Blewah (ha/ha)		Buncis String Bean (ha/ha)	
	2020	2021	2020	2021	2020	2021
(1)	(8)	(9)	(10)	(11)	(12)	(13)
Batu Sopang	2		-		-	
Muara Samu	1		-		-	
Batu Engau	-		-		1	
Tanjung Harapan	2		-		4	
Pasir Belengkong	-		-		-	
Tanah Grogot	43		-		-	
Kuaro	5		-		3	
Long Ikis	-		-		1	
Muara Komam	5		-		2	
Long Kali	-		-		1	
Paser	58		-		12	

Lanjutan Tabel/Continued Table 5.2.1

Kecamatan Subdistrict	Cabai Besar Chili/Big Chili (ha/ha)		Cabai Rawit Chili/Cayenne Pepper (ha/ha)		Jamur Mushrooms (m ² /m ²)	
	2020	2021	2020	2021	2020	2021
(1)	(14)	(15)	(16)	(17)	(18)	(19)
Batu Sopang	3		5		-	
Muara Samu	4		11		-	
Batu Engau	3		8		-	
Tanjung Harapan	6		8		-	
Pasir Belengkong	-		6		-	
Tanah Grogot	8		13		-	
Kuaro	1		4		20	
Long Ikis	-		1		-	
Muara Komam	3		3		-	
Long Kali	5		2		-	
Paser	33		61		20	

Lanjutan Tabel/Continued Table 5.2.1

Kecamatan Subdistrict	Kacang Merah Red Beans (ha/ha)		Kacang Panjang Long Beans (ha/ha)		Kangkung Water Spinach (ha/ha)	
	2020	2021	2020	2021	2020	2021
(1)	(20)	(21)	(22)	(23)	(24)	(25)
Batu Sopang	-		9		2	
Muara Samu	-		10		1	
Batu Engau	-		1		-	
Tanjung Harapan	-		6		3	
Pasir Belengkong	-		6		1	
Tanah Grogot	-		18		38	
Kuaro	-		2		5	
Long Ikis	-		2		1	
Muara Komam	-		4		-	
Long Kali	-		3		-	
Paser	-		61		51	

Lanjutan Tabel/Continued Table 5.2.1

Kecamatan Subdistrict	Kembang Kol/ Cauliflower (ha/ha)		Kentang Potato (ha/ha)		Ketimun Cucumber (ha/ha)	
	2020	2021	2020	2021	2020	2021
(1)	(26)	(27)	(28)	(29)	(30)	(31)
Batu Sopang	-	-	-	-	4	-
Muara Samu	-	-	-	-	1	-
Batu Engau	-	-	-	-	2	-
Tanjung Harapan	-	-	-	-	4	-
Pasir Belengkong	-	-	-	-	5	-
Tanah Grogot	-	-	-	-	11	-
Kuaro	-	-	-	-	4	-
Long Ikis	-	-	-	-	2	-
Muara Komam	-	-	-	-	1	-
Long Kali	-	-	-	-	3	-
Paser	-	-	-	-	37	-

Lanjutan Tabel/*Continued Table 5.2.1*

Kecamatan Subdistrict	Kubis Cabbage (ha/ha)		Labu Siam Chayote (ha/ha)		Lobak Radish (ha/ha)	
	2020	2021	2020	2021	2020	2021
(1)	(32)	(33)	(34)	(35)	(36)	(37)
Batu Sopang	-	-	-	-	-	-
Muara Samu	-	-	-	-	-	-
Batu Engau	-	-	-	-	-	-
Tanjung Harapan	-	-	-	-	-	-
Pasir Belengkong	-	-	-	-	-	-
Tanah Grogot	-	-	-	-	-	-
Kuaro	-	-	2	-	-	-
Long Ikis	-	-	-	-	-	-
Muara Komam	-	-	-	-	-	-
Long Kali	-	-	4	-	-	-
Paser	-	-	6	-	-	-

Lanjutan Tabel/Continued Table 5.2.1

Kecamatan Subdistrict	Melon Melon (ha/ha)		Paprika Bell Pepper (ha/ha)		Petai/Sawi Chinese Cabbage/ mustard green (ha/ha)	
	2020	2021	2020	2021	2020	2021
(1)	(38)	(39)	(40)	(41)	(42)	(43)
Batu Sopang	1	-	-	-	-	-
Muara Samu	-	-	-	-	3	-
Batu Engau	-	-	-	-	-	-
Tanjung Harapan	-	-	-	-	-	-
Pasir Belengkong	-	-	-	-	2	-
Tanah Grogot	-	-	-	-	42	-
Kuaro	-	-	-	-	3	-
Long Ikis	-	-	-	-	-	-
Muara Komam	-	-	-	-	-	-
Long Kali	-	-	-	-	-	-
Paser	1	-	-	-	50	-

Lanjutan Tabel/Continued Table 5.2.1

Kecamatan Subdistrict	Semangka Water Melon (ha/ha)		Stroberi Strawberry (ha/ha)		Terung Eggplant (ha/ha)	
	2020	2021	2020	2021	2020	2021
(1)	(44)	(45)	(46)	(47)	(48)	(49)
Batu Sopang	4		-		4	
Muara Samu	5		-		6	
Batu Engau	5		-		9	
Tanjung Harapan	1		-		7	
Pasir Belengkong	1		-		2	
Tanah Grogot	9		-		4	
Kuaro	2		-		3	
Long Ikis	-		-		1	
Muara Komam	-		-		2	
Long Kali	62		-		4	
Paser	89		-		42	

Lanjutan Tabel/*Continued Table 5.2.1*

Kecamatan Subdistrict	Tomat Tomato (ha/ha)		Wortel Carrot (ha/ha)	
	2020	2021	2020	2021
(1)	(50)	(51)	(52)	(53)
Batu Sopang	5		-	
Muara Samu	2		-	
Batu Engau	1		-	
Tanjung Harapan	7		-	
Pasir Belengkong	2		-	
Tanah Grogot	13		-	
Kuaro	3		-	
Long Ikis	1		-	
Muara Komam	3		-	
Long Kali	4		-	
Paser	41		-	

Sumber/*Source*: BPS, Statistik Pertanian Hortikultura SPH/ *BPS-Statistics Indonesia, Agricultural Statistic for Horticulture SPH*

Tabel 5.2.2 **Produksi Tanaman Sayuran Menurut Kecamatan dan Jenis Tanaman di Kabupaten Paser, 2020 dan 2021**
Production of Vegetables by Subdistrict and Kind of Plant in Paser Regency, 2020 and 2021

Kecamatan Subdistrict	Bawang Daun Scallion (kw/qui)		Bawang Merah Shallots (kw/qui)		Bawang Putih Garlic (kw/qui)	
	2020	2021	2020	2021	2020	2021
(1)	(2)	(3)	(4)	(5)	(6)	(7)
Batu Sopang	-	-	-	-	-	-
Muara Samu	-	-	2	-	-	-
Batu Engau	-	-	49	-	-	-
Tanjung Harapan	-	-	-	-	-	-
Pasir Belengkong	-	-	-	-	-	-
Tanah Grogot	-	-	-	-	-	-
Kuaro	-	-	-	-	-	-
Long Ikis	-	-	-	-	-	-
Muara Komam	-	-	48	-	-	-
Long Kali	-	-	-	-	-	-
Paser	-	-	99	-	-	-

Lanjutan Tabel/*Continued Table 5.2.2*

Kecamatan <i>Subdistrict</i>	Bayam <i>Spinach</i> (kw/qui)		Blewah <i>Blewah</i> (kw/qui)		Buncis <i>String Bean</i> (kw/qui)	
	2020	2021	2020	2021	2020	2021
(1)	(8)	(9)	(10)	(11)	(12)	(13)
Batu Sopang	36		-		-	
Muara Samu	13		-		-	
Batu Engau	-		-		10	
Tanjung Harapan	10		-		20	
Pasir Belengkong	-		-		-	
Tanah Grogot	1 568		-		-	
Kuaro	90		-		115	
Long Ikis	-		-		7	
Muara Komam	50		-		20	
Long Kali	-		-		3	
Paser	1 767		-		175	

Lanjutan Tabel/Continued Table 5.2.2

Kecamatan Subdistrict	Cabai Besar Chili/Big chili (kw/qui)		Cabai Rawit Chili/Cayenne Pepper (kw/qui)		Jamur Mushrooms (kg/kg)	
	2020	2021	2020	2021	2020	2021
(1)	(14)	(15)	(16)	(17)	(18)	(19)
Batu Sopang	80		120		-	
Muara Samu	18		81		-	
Batu Engau	40		143		-	
Tanjung Harapan	80		100		-	
Pasir Belengkong	-		56		-	
Tanah Grogot	752		924		-	
Kuaro	39		67		100	
Long Ikis	-		105		-	
Muara Komam	30		32		-	
Long Kali	130		80		-	
Paser	1 169		1 708		100	

Lanjutan Tabel/Continued Table 5.2.2

Kecamatan Subdistrict	Kacang Merah Red Beans (kw/qui)		Kacang Panjang Long Beans (kw/qui)		Kangkung Water Spinach (kw/qui)	
	2020	2021	2020	2021	2020	2021
(1)	(20)	(21)	(22)	(23)	(24)	(25)
Batu Sopang	-	-	268	-	24	-
Muara Samu	-	-	69	-	3	-
Batu Engau	-	-	15	-	-	-
Tanjung Harapan	-	-	60	-	20	-
Pasir Belengkong	-	-	80	-	10	-
Tanah Grogot	-	-	1 220	-	1 320	-
Kuaro	-	-	75	-	50	-
Long Ikis	-	-	26	-	8	-
Muara Komam	-	-	55	-	-	-
Long Kali	-	-	55	-	-	-
Paser	-	-	1 923	-	1 435	-

Lanjutan Tabel/Continued Table 5.2.2

Kecamatan Subdistrict	Kembang Kol Cauliflower (kw/qwi)		Kentang Potato (kw/qwi)		Ketimun Cucumber (kw/qwi)	
	2020	2021	2020	2021	2020	2021
(1)	(26)	(27)	(28)	(29)	(30)	(31)
Batu Sopang	-	-	-	-	42	-
Muara Samu	-	-	-	-	5	-
Batu Engau	-	-	-	-	27	-
Tanjung Harapan	-	-	-	-	20	-
Pasir Belengkong	-	-	-	-	50	-
Tanah Grogot	-	-	-	-	600	-
Kuaro	-	-	-	-	89	-
Long Ikis	-	-	-	-	47	-
Muara Komam	-	-	-	-	15	-
Long Kali	-	-	-	-	70	-
Paser	-	-	-	-	965	-

Lanjutan Tabel/Continued Table 5.2.2

Kecamatan Subdistrict	Kubis Cabbage (kw/qui)		Labu Siam Chayote (kw/qui)		Lobak Radish (kw/qui)	
	2020	2021	2020	2021	2020	2021
(1)	(32)	(33)	(34)	(35)	(36)	(37)
Batu Sopang	-	-	-	-	-	-
Muara Samu	-	-	-	-	-	-
Batu Engau	-	-	-	-	-	-
Tanjung Harapan	-	-	-	-	-	-
Pasir Belengkong	-	-	-	-	-	-
Tanah Grogot	-	-	-	-	-	-
Kuaro	-	-	60	-	-	-
Long Ikis	-	-	-	-	-	-
Muara Komam	-	-	-	-	-	-
Long Kali	-	-	140	-	-	-
Paser	-	-	200	-	-	-

Lanjutan Tabel/Continued Table 5.2.2

Kecamatan Subdistrict	Melon Melon (kw/qui)		Paprika Bell Pepper (kw/qui)		Petsai/Sawi Chinese Cabbage/ mustard green (kw/qui)	
	2020	2021	2020	2021	2020	2021
(1)	(38)	(39)	(40)	(41)	(42)	(43)
Batu Sopang	5		-		-	
Muara Samu	-		-		14	
Batu Engau	-		-		-	
Tanjung Harapan	-		-		-	
Pasir Belengkong	-		-		20	
Tanah Grogot	-		-		834	
Kuaro	-		-		31	
Long Ikis	-		-		-	
Muara Komam	-		-		-	
Long Kali	-		-		-	
Paser	5		-		899	

Lanjutan Tabel/*Continued Table 5.2.2*

Kecamatan <i>Subdistrict</i>	Semangka <i>Water Melon</i> (kw/ <i>qui</i>)		Stroberi <i>Strawberry</i> (kw/ <i>qui</i>)		Terung <i>Eggplant</i> (kw/ <i>qui</i>)	
	2020	2021	2020	2021	2020	2021
(1)	(44)	(45)	(46)	(47)	(48)	(49)
Batu Sopang	479		-		122	
Muara Samu	77		-		73	
Batu Engau	240		-		231	
Tanjung Harapan	10		-		80	
Pasir Belengkong	10		-		30	
Tanah Grogot	1 494		-		195	
Kuaro	20		-		165	
Long Ikis	-		-		17	
Muara Komam	-		-		27	
Long Kali	7 660		-		95	
Paser	9 990		-		1 035	

Lanjutan Tabel/Continued Table 5.2.2

Kecamatan Subdistrict	Tomat Tomato (kw/qui)		Wortel Carrot (kw/qui)	
	2020	2021	2020	2021
(1)	(50)	(51)	(52)	(53)
Batu Sopang	131		-	
Muara Samu	14		-	
Batu Engau	200		-	
Tanjung Harapan	40		-	
Pasir Belengkong	12		-	
Tanah Grogot	1 014		-	
Kuaro	120		-	
Long Ikis	2		-	
Muara Komam	35		-	
Long Kali	75		-	
Paser	1 643		-	

Sumber/Source: BPS, Statistik Pertanian Hortikultura SPH/ BPS-Statistics Indonesia, Agricultural Statistic for Horticulture SPH

Tabel 5.2.3 Luas Panen Tanaman Sayuran dan Buah–Buahan Semusim Menurut Jenis Tanaman, 2020 dan 2021
Table 5.2.3 *Harvested Area of Seasonal Vegetables and Fruits by Kind of Plant, 2020 and 2021*

Jenis Tanaman <i>Kind of Plant</i>	Satuan <i>Unit</i>	2020	2021
(1)	(2)	(3)	(4)
Bawang Daun/ <i>Scallion</i>	ha/ha	-	
Bawang Merah/ <i>Shallots</i>	ha/ha	12	
Bawang Putih/ <i>Garlic</i>	ha/ha	-	
Bayam/ <i>Spinach</i>	ha/ha	58	
Blewah/ <i>Blewah</i>	ha/ha	-	
Buncis/ <i>string bean</i>	ha/ha	12	
Cabai Besar/ <i>Chili/Big chili</i>	ha/ha	33	
Cabai Rawit/ <i>Chili/Cayenne Pepper</i>	ha/ha	61	
Jamur/ <i>Mushrooms</i>	m ² /m ²	20	
Kacang Merah/ <i>Red Beans</i>	ha/ha	-	
Kacang Panjang/ <i>Long Beans</i>	ha/ha	61	
Kangkung/ <i>Water Spinach</i>	ha/ha	51	
Kembang Kol/ <i>Cauliflower</i>	ha/ha	-	

Lanjutan Tabel / Continued Table 5.2.3

Jenis Tanaman <i>Kind of Plant</i>	Satuan <i>Unit</i>	2020	2021
(1)	(2)	(3)	(4)
Kentang/ <i>Potato</i>	ha/ha	-	
Ketimun/ <i>Cucumber</i>	ha/ha	37	
Kubis/ <i>Cabbage</i>	ha/ha	-	
Labu Siam/ <i>Chayote</i>	ha/ha	6	
Lobak/ <i>Radish</i>	ha/ha	-	
Melon/ <i>Melon</i>	ha/ha	1	
Paprika/ <i>Bell Pepper</i>	ha/ha	-	
Petsai/Sawi/ <i>Chinese Cabbage/mustard green</i>	ha/ha	50	
Semangka/ <i>Water Melon</i>	ha/ha	89	
Stroberi/ <i>Strawberry</i>	ha/ha	-	
Terung/ <i>Eggplant</i>	ha/ha	42	
Tomat/ <i>Tomato</i>	ha/ha	41	
Wortel/ <i>Carrot</i>	ha/ha	-	

Sumber/Source: BPS, Statistik Pertanian Hortikultura SPH/ *BPS-Statistics Indonesia, Agricultural Statistic for Horticulture SPH*

Tabel 5.2.4 **Produksi Tanaman Sayuran dan Buah-Buahan Semusim Menurut Jenis Tanaman, 2020 dan 2021**
Table 5.2.4 **Production of Seasonal Vegetables and Fruits by Kind of Plant, 2020 and 2021**

Jenis Tanaman <i>Kind of Plant</i>	Satuan <i>Unit</i>	2020	2021
(1)	(2)	(3)	(4)
Bawang Daun/ <i>Scallion</i>	kw/qui	-	
Bawang Merah/ <i>Shallots</i>	kw/qui	99	
Bawang Putih/ <i>Garlic</i>	kw/qui	-	
Bayam/ <i>Spinach</i>	kw/qui	1 767	
Blewah/ <i>Blewah</i>	kw/qui	-	
Buncis/ <i>string bean</i>	kw/qui	175	
Cabai Besar/ <i>Chili/Big chili</i>	kw/qui	1 169	
Cabai Rawit/ <i>Chili/Cayenne Pepper</i>	kw/qui	1 708	
Jamur/ <i>Mushrooms</i>	kg/kg	100	
Kacang Merah/ <i>Red Beans</i>	kw/qui	-	
Kacang Panjang/ <i>Long Beans</i>	kw/qui	1 923	
Kangkung/ <i>Water Spinach</i>	kw/qui	1 435	
Kembang Kol/ <i>Cauliflower</i>	kw/qui	-	

Lanjutan Tabel / Continued Table 5.2.4

Jenis Tanaman <i>Kind of Plant</i>	Satuan <i>Unit</i>	2020	2021
(1)	(2)	(3)	(4)
Kentang/ <i>Potato</i>	kw/qui	-	
Ketimun/ <i>Cucumber</i>	kw/qui	965	
Kubis/ <i>Cabbage</i>	kw/qui	-	
Labu Siam/ <i>Chayote</i>	kw/qui	200	
Lobak/ <i>Radish</i>	kw/qui	-	
Melon/ <i>Melon</i>	kw/qui	5	
Paprika/ <i>Bell Pepper</i>	kw/qui	-	
Petsai/Sawi/ <i>Chinese Cabbage/mustard green</i>	kw/qui	899	
Semangka/ <i>Water Melon</i>	kw/qui	9 990	
Stroberi/ <i>Strawberry</i>	kw/qui	-	
Terung/ <i>Eggplant</i>	kw/qui	1 035	
Tomat/ <i>Tomato</i>	kw/qui	1 643	
Wortel/ <i>Carrot</i>	kw/qui	-	

Sumber/Source: BPS, Statistik Pertanian Hortikultura SPH/ *BPS-Statistics Indonesia, Agricultural Statistic for Horticulture SPH*

Tabel
Table 5.2.5**Luas Panen Tanaman Biofarmaka Menurut Kecamatan dan Jenis Tanaman di Kabupaten Paser, 2020 dan 2021**
Harvested Area of Medicinal Plants by Subdistrict and Kind of Plant in Paser Regency, 2020 and 2021

Kecamatan Subdistrict	Dlingo/Dringo Calamus (m2/m2)		Jahe Ginger (m2/m2)		Kapulaga Java Cardamom (m2/m2)	
	2020	2021	2020	2021	2020	2021
(1)	(2)	(3)	(4)	(5)	(6)	(7)
Batu Sopang	-	-	-	-	-	-
Muara Samu	-	-	-	-	-	-
Batu Engau	-	-	-	-	-	-
Tanjung Harapan	-	-	145	-	-	-
Pasir Belengkong	-	-	100	-	-	-
Tanah Grogot	-	-	-	-	-	-
Kuaro	-	-	2	-	-	-
Long Ikis	-	-	-	-	-	-
Muara Komam	-	-	850	-	-	-
Long Kali	-	-	11	-	-	-
Paser	-	-	1 108	-	-	-

Lanjutan Tabel / Continued Table 5.2.5

Kecamatan Subdistrict	Keji Beling Verbenaceae (m2/m2)		Kencur East Indian Galangal (m2/m2)		Kunyit Turmeric (m2/m2)	
	2020	2021	2020	2021	2020	2021
(1)	(8)	(9)	(10)	(11)	(12)	(13)
Batu Sopang	-		-		-	
Muara Samu	-		-		-	
Batu Engau	-		-		130	
Tanjung Harapan	-		109		104	
Pasir Belengkong	-		100		100	
Tanah Grogot	-		-		-	
Kuaro	-		1		1	
Long Ikis	-		-		-	
Muara Komam	-		350		500	
Long Kali	1		4		7	
Paser	1		564		842	

Lanjutan Tabel / Continued Table 5.2.5

Kecamatan Subdistrict	Laos/Lengkuas <i>Galanga</i> (m ² /m ²)		Lempuyang <i>Zingiber Aromaticum</i> (m ² /m ²)		Lidah Buaya <i>Aloevera</i> (m ² /m ²)	
	2020	2021	2020	2021	2020	2021
(1)	(14)	(15)	(16)	(17)	(18)	(19)
Batu Sopang	-		-		-	
Muara Samu	-		-		-	
Batu Engau	100		-		-	
Tanjung Harapan	82		-		38	
Pasir Belengkong	100		-		-	
Tanah Grogot	-		-		-	
Kuaro	2		-		-	
Long Ikis	-		-		-	
Muara Komam	10		-		-	
Long Kali	6		-		-	
Paser	300		-		38	

Lanjutan Tabel / Continued Table 5.2.5

Kecamatan Subdistrict	Mahkota Dewa/ <i>Phaleria Macrocarpa</i> (pohon/tree)		Mengkudu/Pace <i>Indian Mulberry</i> (pohon/tree)		Sambiloto <i>King of Bitter</i> (m2/m2)	
	2020	2021	2020	2021	2020	2021
(1)	(20)	(21)	(22)	(23)	(24)	(25)
Batu Sopang	-		-		-	
Muara Samu	-		-		-	
Batu Engau	-		-		-	
Tanjung Harapan	33		42		-	
Pasir Belengkong	-		-		-	
Tanah Grogot	-		-		-	
Kuaro	-		-		-	
Long Ikis	-		-		-	
Muara Komam	-		-		-	
Long Kali	-		-		-	
Paser	33		42		-	

Lanjutan Tabel / Continued Table 5.2.5

Kecamatan Subdistrict	Temuireng Black Turmeric (m ² /m ²)		Temukunci Chinese Keys (m ² /m ²)		Temulawak Java Turmeric (m ² /m ²)	
	2020	2021	2020	2021	2020	2021
(1)	(26)	(27)	(28)	(29)	(30)	(31)
Batu Sopang	-		-		-	
Muara Samu	-		-		-	
Batu Engau	-		-		-	
Tanjung Harapan	-		-		80	
Pasir Belengkong	-		-		-	
Tanah Grogot	-		-		-	
Kuaro	-		-		-	
Long Ikis	-		-		-	
Muara Komam	-		-		-	
Long Kali	-		1		2	
Paser	-		1		82	

Sumber/Source: BPS, Statistik Pertanian Hortikultura SPH/ BPS-Statistics Indonesia, Agricultural Statistic for Horticulture SPH

Tabel 5.2.6 **Produksi Tanaman Biofarmaka Menurut Kecamatan dan Jenis Tanaman di Kabupaten Paser, 2020 dan 2021**
Production of Medicinal Plants by Subdistrict and Kind of Plant in Paser Regency, 2020 and 2021

Kecamatan Subdistrict	Dlingo/Dringo Calamus (kg/kg)		Jahe Ginger (kg/kg)		Kapulaga Java Cardamom (kg/kg)	
	2020	2021	2020	2021	2020	2021
(1)	(2)	(3)	(4)	(5)	(6)	(7)
Batu Sopang	-		-		-	
Muara Samu	-		-		-	
Batu Engau	-		-		-	
Tanjung Harapan	-		246		-	
Pasir Belengkong	-		100		-	
Tanah Grogot	-		-		-	
Kuaro	-		2		-	
Long Ikis	-		-		-	
Muara Komam	-		905		-	
Long Kali	-		31		-	
Paser	-		1 284		-	

Lanjutan Tabel / Continued Table 5.2.6

Kecamatan Subdistrict	Keji Beling <i>Verbenaceae</i> (kg/kg)		Kencur <i>East Indian Galangal</i> (kg/kg)		Kunyit <i>Turmeric</i> (kg/kg)	
	2020	2021	2020	2021	2020	2021
(1)	(8)	(9)	(10)	(11)	(12)	(13)
Batu Sopang	-	-	-	-	-	-
Muara Samu	-	-	-	-	-	-
Batu Engau	-	-	-	-	230	-
Tanjung Harapan	-	-	189	-	176	-
Pasir Belengkong	-	-	100	-	100	-
Tanah Grogot	-	-	-	-	-	-
Kuaro	-	-	1	-	1	-
Long Ikis	-	-	-	-	-	-
Muara Komam	-	-	385	-	550	-
Long Kali	3	-	12	-	21	-
Paser	3	-	687	-	1 078	-

Lanjutan Tabel / Continued Table 5.2.6

Kecamatan Subdistrict	Laos/Lengkuas Galanga (kg/kg)		Lempuyang Zingiber Aromaticum (kg/kg)		Lidah Buaya Aloevera (kg/kg)	
	2020	2021	2020	2021	2020	2021
(1)	(14)	(15)	(16)	(17)	(18)	(19)
Batu Sopang	-		-		-	
Muara Samu	-		-		-	
Batu Engau	190		-		-	
Tanjung Harapan	131		-		250	
Pasir Belengkong	100		-		-	
Tanah Grogot	-		-		-	
Kuaro	2		-		-	
Long Ikis	-		-		-	
Muara Komam	10		-		-	
Long Kali	18		-		-	
Paser	451		-		250	

Lanjutan Tabel / Continued Table 5.2.6

Kecamatan Subdistrict	Mahkota Dewa/ <i>Phaleria Macrocarpa</i> (kg/kg)		Mengkudu/Pace <i>Indian Mulberry</i> (kg/kg)		Sambiloto <i>King of Bitter</i> (kg/kg)	
	2020	2021	2020	2021	2020	2021
(1)	(20)	(21)	(22)	(23)	(24)	(25)
Batu Sopang	-	-	-	-	-	-
Muara Samu	-	-	-	-	-	-
Batu Engau	-	-	-	-	-	-
Tanjung Harapan	945	-	670	-	-	-
Pasir Belengkong	-	-	-	-	-	-
Tanah Grogot	-	-	-	-	-	-
Kuaro	-	-	-	-	-	-
Long Ikis	-	-	-	-	-	-
Muara Komam	-	-	-	-	-	-
Long Kali	-	-	-	-	-	-
Paser	945	-	670	-	-	-

Lanjutan Tabel / Continued Table 5.2.6

Kecamatan Subdistrict	Temuireng Black Turmeric (kg/kg)		Temukunci Chinese Keys (kg/kg)		Temulawak Java Turmeric (kg/kg)	
	2020	2021	2020	2021	2020	2021
(1)	(26)	(27)	(28)	(29)	(30)	(31)
Batu Sopang	-		-		-	
Muara Samu	-		-		-	
Batu Engau	-		-		-	
Tanjung Harapan	-		-		92	
Pasir Belengkong	-		-		-	
Tanah Grogot	-		-		-	
Kuaro	-		-		-	
Long Ikis	-		-		-	
Muara Komam	-		-		-	
Long Kali	-		3		6	
Paser	-		3		98	

Sumber/Source: BPS, Statistik Pertanian Hortikultura SPH/ BPS-Statistics Indonesia, Agricultural Statistic for Horticulture SPH

Tabel 5.2.7 Luas Panen Tanaman Biofarmaka Menurut Jenis Tanaman, 2020 dan 2021
Table 5.2.7 Harvested Area of Medicinal Plants by Kind of Plant, 2020 and 2021

Jenis Tanaman <i>Kind of Plant</i>	Satuan <i>Unit</i>	2020	2021
(1)	(2)	(3)	(4)
Dlingo/Dringo/ <i>Calamus</i>	m ² /m ²	-	
Jahe/ <i>Ginger</i>	m ² /m ²	1 108	
Kapulaga/ <i>Java Cardamom</i>	m ² /m ²	-	
Keji Beling/ <i>Verbenaceae</i>	m ² /m ²	1	
Kencur/ <i>East Indian Galangal</i>	m ² /m ²	564	
Kunyit/ <i>Turmeric</i>	m ² /m ²	842	
Laos/Lengkuas/ <i>Galanga</i>	m ² /m ²	300	
Lempuyang/ <i>Zingiber Aromaticum</i>	m ² /m ²	-	
Lidah Buaya/ <i>Aloevera</i>	m ² /m ²	38	
Mahkota Dewa/ <i>Phaleria Macrocarpa</i>	pohon/tree	33	
Mengkudu/Pace / <i>Indian Mulberry</i>	pohon/tree	42	
Sambiloto / <i>King of Bitter</i>	m ² /m ²	-	
Temuireng / <i>Black Turmeric</i>	m ² /m ²	-	
Temukunci / <i>Chinese Keys</i>	m ² /m ²	1	
Temulawak / <i>Java Turmeric</i>	m ² /m ²	82	

Sumber/Source: BPS, Statistik Pertanian Hortikultura SPH/ BPS-Statistics Indonesia, Agricultural Statistic for Horticulture SPH

Tabel 5.2.8 **Produksi Tanaman Biofarmaka Menurut Jenis Tanaman, 2020 dan 2021**
Table **Production of Medicinal Plants by Kind of Plant, 2020 and 2021**

Jenis Tanaman <i>Kind of Plant</i>	Satuan <i>Unit</i>	2020	2021
(1)	(2)	(3)	(4)
Dlingo/Dringo/ <i>Calamus</i>	kg/kg	-	
Jahe/ <i>Ginger</i>	kg/kg	1 284	
Kapulaga/ <i>Java Cardamom</i>	kg/kg	-	
Keji Beling/ <i>Verbenaceae</i>	kg/kg	3	
Kencur/ <i>East Indian Galangal</i>	kg/kg	687	
Kunyit/ <i>Turmeric</i>	kg/kg	1 078	
Laos/Lengkuas/ <i>Galanga</i>	kg/kg	451	
Lempuyang/ <i>Zingiber Aromaticum</i>	kg/kg	-	
Lidah Buaya/ <i>Aloevera</i>	kg/kg	250	
Mahkota Dewa/ <i>Phaleria Macrocarpa</i>	kg/kg	945	
Mengkudu/Pace / <i>Indian Mulberry</i>	kg/kg	670	
Sambiloto / <i>King of Bitter</i>	kg/kg	-	
Temuireng / <i>Black Turmeric</i>	kg/kg	-	
Temukunci / <i>Chinese Keys</i>	kg/kg	3	
Temulawak / <i>Java Turmeric</i>	kg/kg	98	

Sumber/Source: BPS, Statistik Pertanian Hortikultura SPH/ *BPS-Statistics Indonesia, Agricultural Statistic for Horticulture SPH*

Tabel 5.2.9 Luas Panen Tanaman Hias Menurut Kecamatan dan Jenis Tanaman di Kabupaten Paser, 2020 dan 2021
Table 5.2.9 Harvested Area of Ornamental Plants by Subdistrict and Kind of Plant in Paser Regency, 2020 and 2021

Kecamatan Subdistrict	Anggrek Orchid (m ² /m ²)		Anthurium Bunga Flamingo Lily Flower (m ² /m ²)		Anthurium Daun Anthurium (m ² /m ²)	
	2020	2021	2020	2021	2020	2021
(1)	(2)	(3)	(4)	(5)	(6)	(7)
Batu Sopang
Muara Samu
Batu Engau
Tanjung Harapan
Pasir Belengkong
Tanah Grogot
Kuaro
Long Ikis
Muara Komam
Long Kali
Paser

Lanjutan Tabel / Continued Table 5.2.9

Kecamatan Subdistrict	Anyelir Carnation (m ² /m ²)		Balanceng Dieffenbacia (m ² /m ²)		Dracaen Dracaena (m ² /m ²)	
	2020	2021	2020	2021	2020	2021
(1)	(8)	(9)	(10)	(11)	(12)	(13)
Batu Sopang
Muara Samu
Batu Engau
Tanjung Harapan
Pasir Belengkong
Tanah Grogot
Kuaro
Long Ikis
Muara Komam
Long Kali
Paser

Lanjutan Tabel / Continued Table 5.2.9

Kecamatan Subdistrict	Euphorbia <i>Euphorbia</i> (m ² /m ²)		Gladiol <i>Gladiol</i> (m ² /m ²)		Hanjuang <i>Cordyline</i> (m ² /m ²)	
	2020	2021	2020	2021	2020	2021
(1)	(14)	(15)	(16)	(17)	(18)	(19)
Batu Sopang
Muara Samu
Batu Engau
Tanjung Harapan
Pasir Belengkong
Tanah Grogot
Kuaro
Long Ikis
Muara Komam
Long Kali
Paser

Lanjutan Tabel / Continued Table 5.2.9

Kecamatan Subdistrict	Herbras Gerbera (m ² /m ²)		Kamboja Jepang Adenium (m ² /m ²)		Keladi Hias Caladium (m ² /m ²)	
	2020	2021	2020	2021	2020	2021
(1)	(20)	(21)	(22)	(23)	(24)	(25)
Batu Sopang
Muara Samu
Batu Engau
Tanjung Harapan
Pasir Belengkong
Tanah Grogot
Kuaro
Long Ikis
Muara Komam
Long Kali
Paser

Lanjutan Tabel / Continued Table 5.2.9

Kecamatan Subdistrict	Krisan <i>Chrysantemum</i> (m ² /m ²)		Mawar <i>Rose</i> (m ² /m ²)		Melati <i>Jasmine</i> (m ² /m ²)	
	2020	2021	2020	2021	2020	2021
(1)	(26)	(27)	(28)	(29)	(30)	(31)
Batu Sopang
Muara Samu
Batu Engau
Tanjung Harapan
Pasir Belengkong
Tanah Grogot
Kuaro
Long Ikis
Muara Komam
Long Kali
Paser

Lanjutan Tabel / Continued Table 5.2.9

Kecamatan Subdistrict	Monstera Monstera (m ² /m ²)		Pakis Leather Leaf Fern (m ² /m ²)		Palem Palm (pohon/tree)	
	2020	2021	2020	2021	2020	2021
(1)	(32)	(33)	(34)	(35)	(36)	(37)
Batu Sopang
Muara Samu
Batu Engau
Tanjung Harapan
Pasir Belengkong
Tanah Grogot
Kuaro
Long Ikis
Muara Komam
Long Kali
Paser

Lanjutan Tabel / Continued Table 5.2.9

Kecamatan Subdistrict	Pedang-Pedangan <i>Sansevieria</i> (m ² /m ²)		Philodendron <i>Philodendron</i> (m ² /m ²)		Pisang-Pisangan <i>Heliconia</i> (m ² /m ²)	
	2020	2021	2020	2021	2020	2021
(1)	(38)	(39)	(40)	(41)	(42)	(43)
Batu Sopang
Muara Samu
Batu Engau
Tanjung Harapan
Pasir Belengkong
Tanah Grogot
Kuaro
Long Ikis
Muara Komam
Long Kali
Paser

Lanjutan Tabel / Continued Table 5.2.9

Kecamatan Subdistrict	Sedap Malam <i>Tuberose</i> (m ² /m ²)		Soka <i>Ixora</i> (m ² /m ²)		Sri Rejeki <i>Aglaonema</i> (m ² /m ²)	
	2020	2021	2020	2021	2020	2021
(1)	(44)	(45)	(46)	(47)	(48)	(49)
Batu Sopang
Muara Samu
Batu Engau
Tanjung Harapan
Pasir Belengkong
Tanah Grogot
Kuaro
Long Ikis
Muara Komam
Long Kali
Paser

Sumber/Source: BPS, Statistik Pertanian Hortikultura SPH/ BPS-Statistics Indonesia, Agricultural Statistic for Horticulture SPH

Tabel 5.2.10 **Produksi Tanaman Hias Menurut Kecamatan dan Jenis Tanaman di Kabupaten Paser (tangkai), 2020 dan 2021**
Table **5.2.10** **Production of Ornamental Plants by Sub District and Kind of Plant in Paser Regency (stalks), 2020 and 2021**

Kecamatan Subdistrict	Anggrek Orchid (tangkai/stalks)		Anthurium Bunga Flamingo Lily Flower (tangkai/stalks)		Anthurium Daun Anthurium (pohon/tree)	
	2020	2021	2020	2021	2020	2021
(1)	(2)	(3)	(4)	(5)	(6)	(7)
Batu Sopang
Muara Samu
Batu Engau
Tanjung Harapan
Pasir Belengkong
Tanah Grogot
Kuaro
Long Ikis
Muara Komam
Long Kali
Paser

Lanjutan Tabel / Continued Table 5.2.10

Kecamatan Subdistrict	Anyelir Carnation (tangkai/stalks)		Balanceng Dieffenbacia (pohon/tree)		Dracaen Dracaena (pohon/tree)	
	2020	2021	2020	2021	2020	2021
(1)	(8)	(9)	(10)	(11)	(12)	(13)
Batu Sopang
Muara Samu
Batu Engau
Tanjung Harapan
Pasir Belengkong
Tanah Grogot
Kuaro
Long Ikis
Muara Komam
Long Kali
Paser

Lanjutan Tabel / Continued Table 5.2.10

Kecamatan Subdistrict	Euphorbia <i>Euphorbia</i> (pohon/tree)		Gladiol <i>Gladiol</i> (tangkai/stalks)		Hanjuang <i>Cordyline</i> (pohon/tree)	
	2020	2021	2020	2021	2020	2021
(1)	(14)	(15)	(16)	(17)	(18)	(19)
Batu Sopang
Muara Samu
Batu Engau
Tanjung Harapan
Pasir Belengkong
Tanah Grogot
Kuaro
Long Ikis
Muara Komam
Long Kali
Paser

Lanjutan Tabel / Continued Table 5.2.10

Kecamatan Subdistrict	Herbas Gerbera (tangkai/stalks)		Kamboja Jepang Adenium (pohon/tree)		Keladi Hias Caladium (pohon/tree)	
	2020	2021	2020	2021	2020	2021
(1)	(20)	(21)	(22)	(23)	(24)	(25)
Batu Sopang
Muara Samu
Batu Engau
Tanjung Harapan
Pasir Belengkong
Tanah Grogot
Kuaro
Long Ikis
Muara Komam
Long Kali
Paser

Lanjutan Tabel / *Continued Table 5.2.10*

Kecamatan <i>Subdistrict</i>	Krisan <i>Chrysantemum</i> (tangkai/stalks)		Mawar <i>Rose</i> (tangkai/stalks)		Melati <i>Jasmine</i> (kg/kg)	
	2020	2021	2020	2021	2020	2021
(1)	(26)	(27)	(28)	(29)	(30)	(31)
Batu Sopang
Muara Samu
Batu Engau
Tanjung Harapan
Pasir Belengkong
Tanah Grogot
Kuaro
Long Ikis
Muara Komam
Long Kali
Paser

Lanjutan Tabel / Continued Table 5.2.10

Kecamatan Subdistrict	Monstera Monstera (pohon/tree)		Pakis Leather Leaf Fern (pohon/tree)		Palem Palm (pohon/tree)	
	2020	2021	2020	2021	2020	2021
(1)	(32)	(33)	(34)	(35)	(36)	(37)
Batu Sopang
Muara Samu
Batu Engau
Tanjung Harapan
Pasir Belengkong
Tanah Grogot
Kuaro
Long Ikis
Muara Komam
Long Kali
Paser

Lanjutan Tabel / *Continued Table 5.2.10*

Kecamatan <i>Subdistrict</i>	Pedang-Pedangan <i>Sansevieria</i> (rumpun/dumps)		Philodendron <i>Philodendron</i> (pohon/tree)		Pisang-Pisangan <i>Heliconia</i> (tangkai/stalks)	
	2020	2021	2020	2021	2020	2021
(1)	(38)	(39)	(40)	(41)	(42)	(43)
Batu Sopang
Muara Samu
Batu Engau
Tanjung Harapan
Pasir Belengkong
Tanah Grogot
Kuaro
Long Ikis
Muara Komam
Long Kali
Paser

Lanjutan Tabel / Continued Table 5.2.10

Kecamatan Subdistrict	Sedap Malam <i>Tuberose</i> (tangkai/stalks)		Soka <i>Ixora</i> (pohon/tree)		Sri Rejeki <i>Aglaonema</i> (pohon/tree)	
	2020	2021	2020	2021	2020	2021
(1)	(44)	(45)	(46)	(47)	(48)	(49)
Batu Sopang
Muara Samu
Batu Engau
Tanjung Harapan
Pasir Belengkong
Tanah Grogot
Kuaro
Long Ikis
Muara Komam
Long Kali
Paser

Sumber/Source: BPS, Statistik Pertanian Hortikultura SPH/ BPS-Statistics Indonesia, Agricultural Statistic for Horticulture SPH

Tabel 5.2.11 Luas Panen Tanaman Hias Menurut Jenis Tanaman, 2020 dan 2021
Table 5.2.11 *Harvested Area of Ornamental Plants by Kind of Plant, 2020 and 2021*

Jenis Tanaman <i>Kind of Plant</i>	Satuan <i>Unit</i>	2020	2021
(1)	(2)	(3)	(4)
Anggrek/ <i>Orchid</i>	m ² /m ²	-	-
Anthurium Bunga/ <i>Flamingo Lily Flower</i>	m ² /m ²	-	-
Anthurium Daun/ <i>Anthurium</i>	m ² /m ²	-	-
Anyelir/ <i>Carnation</i>	m ² /m ²	-	-
Balanceng/ <i>Dieffenbacia</i>	m ² /m ²	-	-
Dracaena/ <i>Dracaena</i>	m ² /m ²	-	-
Euphorbia/ <i>Euphorbia</i>	m ² /m ²	-	-
Gladiol/ <i>Gladiol</i>	m ² /m ²	-	-
Hanjuang/ <i>Cordyline</i>	m ² /m ²	-	-
Herbras/ <i>Gerbera</i>	m ² /m ²	-	-
Kamboja Jepang/ <i>Adenium</i>	m ² /m ²	-	-
Keladi Hias/ <i>Caladium</i>	m ² /m ²	-	-

Lanjutan Tabel/Continued Table 5.2.11

Jenis Tanaman <i>Kind of Plant</i>	Satuan <i>Unit</i>	2020	2021
(1)	(2)	(3)	(4)
Krisan/ <i>Chrysantemum</i>	m ² /m ²	-	-
Mawar/ <i>Rose</i>	m ² /m ²	-	-
Melati/ <i>Jasmine</i>	m ² /m ²	-	-
Monstera/ <i>Monstera</i>	m ² /m ²	-	-
Pakis/ <i>Leather Leaf Fern</i>	m ² /m ²	-	-
Palem/ <i>Palm</i>	pohon/tree	-	-
Pedang-Pedangan/ <i>Sansevieria</i>	m ² /m ²	-	-
Philodendron/ <i>Philodendron</i>	m ² /m ²	-	-
Pisang-Pisangan/ <i>Heliconia</i>	m ² /m ²	-	-
Sedap Malam/ <i>Tuberose</i>	m ² /m ²	-	-
Soka/ <i>Ixora</i>	m ² /m ²	-	-
Sri Rejeki/ <i>Aglaonema</i>	m ² /m ²	-	-

Sumber/Source: BPS, Statistik Pertanian Hortikultura SPH/ BPS-Statistics Indonesia, Agricultural Statistic for Horticulture SPH

Tabel 5.2.12 **Produksi Tanaman Hias Menurut Jenis Tanaman, 2020 dan 2021**
Table **5.2.12** **Production of Ornamental Plants by Kind of Plant, 2020 and 2021**

Jenis Tanaman <i>Kind of Plant</i>	Satuan <i>Unit</i>	2020	2021
(1)	(2)	(3)	(4)
Anggrek/ <i>Orchid</i>	tangkai/ <i>stalks</i>	-	-
Anthurium Bunga/ <i>Flamingo Lily Flower</i>	tangkai/ <i>stalks</i>	-	-
Anthurium Daun/ <i>Anthurium</i>	pohon/ <i>tree</i>	-	-
Anyelir/ <i>Carnation</i>	tangkai/ <i>stalks</i>	-	-
Balaceng/ <i>Dieffenbacia</i>	pohon/ <i>tree</i>	-	-
Dracaena/ <i>Dracaena</i>	pohon/ <i>tree</i>	-	-
Euphorbia/ <i>Euphorbia</i>	pohon/ <i>tree</i>	-	-
Gladiol/ <i>Gladiol</i>	tangkai/ <i>stalks</i>	-	-
Hanjuang/ <i>Cordyline</i>	pohon/ <i>tree</i>	-	-
Herbras/ <i>Gerbera</i>	tangkai/ <i>stalks</i>	-	-
Kamboja Jepang/ <i>Adenium</i>	pohon/ <i>tree</i>	-	-
Keladi Hias/ <i>Caladium</i>	pohon/ <i>tree</i>	-	-

Lanjutan Tabel/Continued Table 5.2.12

Jenis Tanaman <i>Kind of Plant</i>	Satuan <i>Unit</i>	2020	2021
(1)	(2)	(3)	(4)
Krisan/ <i>Chrysantemum</i>	tangkai/ <i>stalks</i>	-	-
Mawar/ <i>Rose</i>	tangkai/ <i>stalks</i>	-	-
Melati/ <i>Jasmine</i>	kg/ <i>kg</i>	-	-
Monstera/ <i>Monstera</i>	pohon/ <i>tree</i>	-	-
Pakis/ <i>Leather Leaf Fern</i>	pohon/ <i>tree</i>	-	-
Palem/ <i>Palm</i>	pohon/ <i>tree</i>	-	-
Pedang-Pedangan/ <i>Sansevieria</i>	rumpun/ <i>clumps</i>	-	-
Philodendron/ <i>Philodendron</i>	pohon/ <i>tree</i>	-	-
Pisang-Pisangan/ <i>Heliconia</i>	tangkai/ <i>stalks</i>	-	-
Sedap Malam/ <i>Tuberose</i>	tangkai/ <i>stalks</i>	-	-
Soka/ <i>Ixora</i>	pohon/ <i>tree</i>	-	-
Sri Rejeki/ <i>Aglaonema</i>	pohon/ <i>tree</i>	-	-

Sumber/Source: BPS, Statistik Pertanian Hortikultura SPH/ *BPS-Statistics Indonesia, Agricultural Statistic for Horticulture SPH*

Tabel 5.2.13 **Produksi Buah-buahan Menurut Jenis Tanaman Menurut Kecamatan di Kabupaten Paser, 2020 dan 2021**
Production of Fruits by Kind of Plant by Subdistrict in Paser Regency, 2020 and 2021

Kecamatan Subdistrict	Alpukat/Avocado (kw/qui)		Anggur/Grape (kw/qui)		Apel/Apple (kw/qui)	
	2020	2021	2020	2021	2020	2021
(1)	(2)	(3)	(4)	(5)	(6)	(7)
Batu Sopang	-	-	-	-	-	-
Muara Samu	3	-	-	-	-	-
Batu Engau	-	-	-	-	-	-
Tanjung Harapan	23	-	-	-	-	-
Pasir Belengkong	6	-	-	-	-	-
Tanah Grogot	60	-	-	-	-	-
Kuaro	30	-	-	-	-	-
Long Ikis	37	-	-	-	-	-
Muara Komam	-	-	-	-	-	-
Long Kali	17	-	-	-	-	-
Paser	176	-	-	-	-	-

Lanjutan Tabel / Continued Table 5.2.13

Kecamatan Subdistrict	Belimbing Star Fruit (kw/qui)		Duku/Langsar/Kokosan Duku (kw/qui)		Durian Durian (kw/qui)	
	2020	2021	2020	2021	2020	2021
(1)	(8)	(9)	(10)	(11)	(12)	(13)
Batu Sopang	-		157		228	
Muara Samu	-		141		39	
Batu Engau	70		61		-	
Tanjung Harapan	15		54		40	
Pasir Belengkong	30		144		308	
Tanah Grogot	44		49		640	
Kuaro	26		47		-	
Long Ikis	5		102		1 000	
Muara Komam	-		3 000		375	
Long Kali	115		1		110	
Paser	305		3 756		2 740	

Lanjutan Tabel / Continued Table 5.2.13

Kecamatan Subdistrict	Jambu Air Water Apple (kw/qui)		Jambu Biji Guava (kw/qui)		Jengkol Jengkol (kw/qui)	
	2020	2021	2020	2021	2020	2021
(1)	(14)	(15)	(16)	(17)	(18)	(19)
Batu Sopang	-		-		-	
Muara Samu	4		3		57	
Batu Engau	23		595		-	
Tanjung Harapan	50		44		-	
Pasir Belengkong	42		33		1	
Tanah Grogot	20		80		6	
Kuaro	42		19		3	
Long Ikis	29		32		39	
Muara Komam	16		91		-	
Long Kali	83		1 036		7	
Paser	309		1 933		113	

Lanjutan Tabel / Continued Table 5.2.13

Kecamatan Subdistrict	Jeruk Besar Pomelo (kw/qui)		Jeruk Siam/Kepron Orange/Tangerine (kw/qui)		Mangga Mango (kw/qui)	
	2020	2021	2020	2021	2020	2021
(1)	(20)	(21)	(22)	(23)	(24)	(25)
Batu Sopang	-		-		71	
Muara Samu	4		-		12	
Batu Engau	-		463		75	
Tanjung Harapan	20		26		14	
Pasir Belengkong	2		9		120	
Tanah Grogot	66		9 482		420	
Kuaro	28		34		-	
Long Ikis	-		599		705	
Muara Komam	-		31		188	
Long Kali	60		256		53	
Paser	180		10 900		1 658	

Lanjutan Tabel / Continued Table 5.2.13

Kecamatan Subdistrict	Manggis Mangosteen (kw/qui)		Markisa/Konyal Passion fruit (kw/qui)		Melinjo Gnetum/Melinjo (kw/qui)	
	2020	2021	2020	2021	2020	2021
(1)	(26)	(27)	(28)	(29)	(30)	(31)
Batu Sopang	-		-	-	-	
Muara Samu	12		-	-	4	
Batu Engau	-		-	-	77	
Tanjung Harapan	6		-	-	2	
Pasir Belengkong	4		-	-	-	
Tanah Grogot	17		-	-	137	
Kuaro	61		-	-	5	
Long Ikis	7		-	-	65	
Muara Komam	-		-	-	-	
Long Kali	67		-	-	9	
Paser	174		-	-	299	

Lanjutan Tabel / Continued Table 5.2.13

Kecamatan Subdistrict	Nangka/Cempedak Jackfruit (kw/qui)		Nenas Pineapple (kw/qui)		Pepaya Papaya (kw/qui)	
	2020	2021	2020	2021	2020	2021
(1)	(32)	(33)	(34)	(35)	(36)	(37)
Batu Sopang	99		57		82	
Muara Samu	34		5		62	
Batu Engau	484		82		586	
Tanjung Harapan	164		17		70	
Pasir Belengkong	393		3		12	
Tanah Grogot	133		5		41	
Kuaro	297		7		36	
Long Ikis	132		19		32	
Muara Komam	520		-		126	
Long Kali	108		22		143	
Paser	2 364		217		1 190	

Lanjutan Tabel / *Continued Table 5.2.13*

Kecamatan Subdistrict	Petai <i>Twisted Cluster Bean</i> (kw/qui)		Pisang <i>Banana</i> (kw/qui)		Rambutan <i>Rambutan</i> (kw/qui)	
	2020	2021	2020	2021	2020	2021
(1)	(38)	(39)	(40)	(41)	(42)	(43)
Batu Sopang	-		1 460		235	
Muara Samu	50		102		149	
Batu Engau	-		2 933		-	
Tanjung Harapan	6		170		76	
Pasir Belengkong	131		512		1 750	
Tanah Grogot	174		325		1 843	
Kuaro	13		3 514		31	
Long Ikis	18		174		251	
Muara Komam	-		642		636	
Long Kali	14		30 908		151	
Paser	406		40 740		5 122	

Lanjutan Tabel / Continued Table 5.2.13

Kecamatan Subdistrict	Salak Snakefruit (kw/qui)		Sawo Sapodilla/Sawo (kw/qui)	
	2020	2021	2020	2021
(1)	(44)	(45)	(46)	(47)
Batu Sopang	25		12	
Muara Samu	-		3	
Batu Engau	-		-	
Tanjung Harapan	-		17	
Pasir Belengkong	30		161	
Tanah Grogot	645		80	
Kuaro	46		28	
Long Ikis	19		92	
Muara Komam	31		37	
Long Kali	50		29	
Paser	846		459	

Lanjutan Tabel / Continued Table 5.2.13

Kecamatan Subdistrict	Sirsak Soursop (kw/qui)		Sukun Breadfruit (kw/qui)	
	2020	2021	2020	2021
(1)	(48)	(49)	(50)	(51)
Batu Sopang	6		27	
Muara Samu	12		9	
Batu Engau	200		-	
Tanjung Harapan	31		6	
Pasir Belengkong	21		21	
Tanah Grogot	208		356	
Kuaro	3		6	
Long Ikis	87		116	
Muara Komam	-		64	
Long Kali	19		107	
Paser	587		712	

Sumber/Source: BPS, Statistik Pertanian Hortikultura SPH/ BPS-Statistics Indonesia, Agricultural Statistic for Horticulture SPH

Tabel 5.2.14 **Produksi Buah–Buahan dan Sayuran Tahunan Menurut Jenis Tanaman, 2020 dan 2021**
Table **Production of Annual Fruits and Vegetables by Kind of Plant, 2020 and 2021**

Jenis Tanaman <i>Kind of Plant</i>	Satuan <i>Unit</i>	2020	2021*
(1)	(2)	(3)	(4)
Alpukat/ <i>Avocado</i>	kw/ <i>qui</i>	176	
Anggur/ <i>Grape</i>	kw/ <i>qui</i>	-	
Apel/ <i>Apple</i>	kw/ <i>qui</i>	-	
Belimbing/ <i>Star Fruit</i>	kw/ <i>qui</i>	305	
Duku/Langsar/ <i>Kokosan/Duku</i>	kw/ <i>qui</i>	3 756	
Durian/ <i>Durian</i>	kw/ <i>qui</i>	2 740	
Jambu Air/ <i>Water Apple</i>	kw/ <i>qui</i>	309	
Jambu Biji/ <i>Guava</i>	kw/ <i>qui</i>	1 933	
Jengkol/ <i>Jengkol</i>	kw/ <i>qui</i>	113	
Jeruk Besar/ <i>Pomelo</i>	kw/ <i>qui</i>	180	
Jeruk Siam/ <i>Keprok/Orange/Tangerine</i>	kw/ <i>qui</i>	10 900	
Mangga/ <i>Mango</i>	kw/ <i>qui</i>	1 658	
Manggis/ <i>Mangosteen</i>	kw/ <i>qui</i>	174	

Lanjutan Tabel/*Continued Table 5.2.14*

Jenis Tanaman <i>Kind of Plant</i>	Satuan <i>Unit</i>	2020	2021*
(1)	(2)	(3)	(4)
Markisa/Konyal/ <i>Passion fruit</i>	kw/ <i>qui</i>	-	
Melinjo/ <i>Gnetum/Melinjo</i>	kw/ <i>qui</i>	299	
Nangka/Cempedak/ <i>Jackfruit</i>	kw/ <i>qui</i>	2 364	
Nanas/ <i>Pineapple</i>	kw/ <i>qui</i>	217	
Pepaya/ <i>Papaya</i>	kw/ <i>qui</i>	1 190	
Petai/ <i>Twisted Cluster Bean</i>	kw/ <i>qui</i>	406	
Pisang/ <i>Banana</i>	kw/ <i>qui</i>	40 740	
Rambutan/ <i>Rambutan</i>	kw/ <i>qui</i>	5 122	
Salak/ <i>Snakefruit</i>	kw/ <i>qui</i>	846	
Sawo/ <i>Sapodilla/Sawo</i>	kw/ <i>qui</i>	459	
Sirsak/ <i>Soursop</i>	kw/ <i>qui</i>	587	
Sukun/ <i>Breadfruit</i>	kw/ <i>qui</i>	712	

Sumber/*Source*: BPS, Statistik Pertanian Hortikultura SPH-BST/*BPS-Statistics Indonesia, Agricultural Statistic for Horticulture SPH-BST*

**5.3 PERKEBUNAN
ESTATE CROPS**

Tabel 5.3.1 Luas Areal Tanaman Perkebunan Menurut Kecamatan dan Jenis Tanaman di Kabupaten Paser (ha), 2020 dan 2021
Planted Area of Estate Crops by Subdistrict and Type of Crops in Paser Regency (ha), 2020 and 2021

Kecamatan Subdistrict	Kelapa Sawit Oil Palm		Kelapa Coconut		Karet Rubber	
	2020	2021	2020	2021	2020	2021
(1)	(2)	(3)	(4)	(5)	(6)	(7)
Batu Sopang	1 141,00	1 226,00	67,00	67,00	1 238,00	1 229,00
Muara Samu	2 225,00	2 225,00	14,00	14,00	555,00	15,00
Batu Engau	13 464,00	13 467,00	398,00	399,00	1 560,00	783,00
Tanjung Harapan	1 588,00	1 599,00	240,00	240,00	166,00	168,00
Pasir Belengkong	13 537,00	13 640,00	141,00	141,00	723,00	690,00
Tanah Grogot	1 550,00	1 589,50	746,50	753,50	309,00	322,00
Kuaro	13 413,00	13 460,00	379,00	3,00	1 560,00	9,00
Long Ikis	18 703,00	18 873,00	34,00	34,00	60,25	60,25
Muara Komam	548,00	564,00	13,00	13,00	5 583,00	5 311,00
Long Kali	7 758,00	7 862,00	665,50	636,50	2 468,50	2 620,00
Paser	73 927,00	74 505,50	2 698,00	2 301,00	14 222,75	11 207,25

Lanjutan Tabel/*Continued Table 5.3.1*

Kecamatan Subdistrict	Kopi Coffee		Kakao Cocoa		Lada Pepper	
	2020	2021	2020	2021	2020	2021
(1)	(8)	(9)	(10)	(11)	(12)	(13)
Batu Sopang	58,00	58,00	1,00	1,00	-	-
Muara Samu	101,00	2,00	24,00	-	1,00	1,00
Batu Engau	73,00	25,00	2,00	2,00	11,00	7,00
Tanjung Harapan	30,00	37,00	-	-	3,00	4,00
Pasir Belengkong	9,00	4,25	3,00	3,00	5,50	5,00
Tanah Grogot	38,00	38,00	2,00	2,00	4,50	2,00
Kuaro	73,00	1,50	2,00	-	10,00	11,50
Long Ikis	2,75	2,75	2,00	-	1,50	41,00
Muara Komam	75,00	75,00	-	-	41,00	9,50
Long Kali	195,00	165,00	40,50	40,50	9,50	-
Paser	654,75	408,50	76,50	48,50	87,00	81,00

Sumber/*Source*: Dinas Perkebunan dan Peternakan Kabupaten Paser/*Estate Corps and Livestock Departement of Paser Regency*

Tabel 5.3.2 **Produksi Perkebunan Menurut Kecamatan dan Jenis Tanaman di Kabupaten Paser (ribu ton), 2020 dan 2021**
Production of Estate Crops by Sub District and Type of Crops in Paser Regency (thousand ton), 2020 dan 2021

Kecamatan Subdistrict	Kelapa Sawit Oil Palm		Kelapa Coconut		Karet Rubber	
	2020	2021	2020	2021	2020	2021
(1)	(2)	(3)	(4)	(5)	(6)	(7)
Batu Sopang	8 288,00	8 228,00	59,00	5,90	1 072,50	1 072,50
Muara Samu	6 864,90	6 864,90	18,50	18,50	528,00	72,00
Batu Engau	106 866,00	13 467,00	544,00	340,00	1 616,40	449,40
Tanjung Harapan	13 850,00	13 850,00	437,00	437,00	122,00	122,00
Pasir Belengkong	124 093,80	75,17	73,60	-	379,73	5,52
Tanah Grogot	10 800,60	10 860,60	1 170,40	1 170,40	68,84	68,84
Kuaro	98 129,92	107 425,50	556,80	4,20	507,37	6,40
Long Ikis	19 701,60	19 497,60	90,00	90,00	11,70	11,70
Muara Komam	6 347,40	6 347,40	18,90	18,90	1 125,00	1 125,00
Long Kali	72 790,00	100 158,48	1 106,80	1 145,28	2 581,00	5 040,00
Paser	467 732,22	286 774,65	4 075,00	3 230,18	8 012,54	7 973,36

Lanjutan Tabel/Continued Table 5.3.2

Kecamatan Subdistrict	Kopi Coffee		Kakao Cocoa		Lada Pepper	
	2020	2021	2020	2021	2020	2021
(1)	(8)	(9)	(10)	(11)	(12)	(13)
Batu Sopang	9,50	9,50	-	-	-	-
Muara Samu	22,40	0,40	0,25	-	0,05	0,50
Batu Engau	9,69	3,16	0,65	0,65	1,00	1,00
Tanjung Harapan	5,40	5,40	-	-	0,74	0,74
Pasir Belengkong	0,56	0,28	-	-	1,65	2,07
Tanah Grogot	12,16	12,16	0,33	0,33	0,79	0,79
Kuaro	9,69	0,80	0,65	-	1,00	1,80
Long Ikis	10,50	10,50	-	-	1,20	1,20
Muara Komam	23,80	23,80	-	-	6,00	6,00
Long Kali	6,40	6,40	1,04	1,04	0,41	0,87
Paser	110,10	72,40	2,92	2,02	12,84	14,96

Sumber/Source: Dinas Perkebunan dan Peternakan Kabupaten Paser/Estate Corps and Livestock Departement of Paser Regency

Lanjutan Tabel/Continued Table 5.3.2

Kecamatan Subdistrict	Teh Tea		Tembakau Tobacco	
	2020	2021	2020	2021
(1)	(14)	(15)	(16)	(17)
Batu Sopang	-	-	-	-
Muara Samu	-	-	-	-
Batu Engau	-	-	-	-
Tanjung Harapan	-	-	-	-
Pasir Belengkong	-	-	-	-
Tanah Grogot	-	-	-	-
Kuaro	-	-	-	-
Long Ikis	-	-	-	-
Muara Komam	-	-	-	-
Long Kali	-	-	-	-
Paser	0,00	0,00	0,00	0,00

Lanjutan Tabel/Continued Table 5.3.2

Kecamatan Subdistrict	Lada Pepper		Lainnya Others	
	2020	2021	2020	2021
(1)	(18)	(19)	(20)	(21)
Batu Sopang	0,00		9,00	
Muara Samu	0,05		12,00	
Batu Engau	1,00		58,24	
Tanjung Harapan	0,74		26,87	
Pasir Belengkong	1,65		6,26	
Tanah Grogot	0,79		10,90	
Kuaro	1,00		58,24	
Long Ikis	1,20		1,80	
Muara Komam	6,00		6,00	
Long Kali	0,41		5,84	
Paser	12,84		195,15	

Catatan/Note: ¹Angka sementara/Preliminary figures

Sumber/Source: Dinas Perkebunan dan Peternakan Kabupaten Paser/Estate Corps and Livestock Departement of Paser Regency

Tabel 5.3.3 **Luas Areal Perkebunan Menurut Jenis Tanaman di Kabupaten Paser (ha), 2021**
Table 5.3.3 **Planted Area of Estate by Kind of Plants in Paser Regency (ha), 2021**

Jenis Tanaman <i>Type of Crop</i>	Tanaman Belum Menghasilkan <i>(Haven't productive crop yet)</i>	Tanaman Menghasilkan <i>(Produced Crop)</i>	Tanaman Tua/Rusak <i>(Old Crop)</i>	Jumlah Total
(1)	(2)	(3)	(4)	(5)
Kelapa Sawit/ <i>Oil Palm</i>				
Kelapa/ <i>Coconut</i>				
Karet/ <i>Rubber</i>				
Kopi/ <i>Coffee</i>				
Kakao/ <i>Cocoa</i>				
Tebu/ <i>Sugar Cane</i>				
Teh/ <i>Tea</i>				
Tembakau/ <i>Tobaco</i>				
Lada/ <i>Pepper</i>				
Lainnya/ <i>Others</i>				

Sumber/*Source*: Dinas Perkebunan dan Peternakan Kabupaten Paser/*Estate Corps and Livestock Departement of Paser Regency*

Tabel 5.3.4 Luas Areal Perkebunan Rakyat Menurut Jenis Tanaman di Kabupaten Paser (ha), 2021
Planted Area of Smallholder Estate by Type of Crops in Paser Regency (ha), 2021

Jenis Tanaman <i>Type of Crop</i>	Tanaman Belum Menghasilkan <i>(Haven't productive crop yet)</i>	Tanaman Menghasilkan <i>(Produced Crop)</i>	Tanaman Tua/Rusak <i>(Old Crop)</i>	Jumlah <i>Total</i>
(1)	(2)	(3)	(4)	(5)
Kelapa Sawit/ <i>Oil Palm</i>				
Kelapa/ <i>Coconut</i>				
Karet/ <i>Rubber</i>				
Kopi/ <i>Coffee</i>				
Kakao/ <i>Cocoa</i>				
Tebu/ <i>Sugar Cane</i>				
Teh/ <i>Tea</i>				
Tembakau/ <i>Tobaco</i>				
Lada/ <i>Pepper</i>				
Lainnya/ <i>Others</i>				

Sumber/*Source*: Dinas Perkebunan dan Peternakan Kabupaten Paser/*Estate Corps and Livestock Departement of Paser Regency*

Tabel 5.3.5 Luas Areal Perkebunan Besar Negara (PTP) Menurut Jenis Tanaman di Kabupaten Paser (ha), 2021
Planted Area of Government Estate (PTP) by Type of Crops in Paser Regency (ha), 2021

Jenis Tanaman <i>Type of Crop</i>	Tanaman Belum Menghasilkan <i>(Haven't productive crop yet)</i>	Tanaman Menghasilkan <i>(Produced Crop)</i>	Tanaman Tua/Rusak <i>(Old Crop)</i>	Jumlah Total
(1)	(2)	(3)	(4)	(5)
Kelapa Sawit/ <i>Oil Palm</i>				
Kelapa/ <i>Coconut</i>				
Karet/ <i>Rubber</i>				
Kopi/ <i>Coffee</i>				
Kakao/ <i>Cocoa</i>				
Tebu/ <i>Sugar Cane</i>				
Teh/ <i>Tea</i>				
Tembakau/ <i>Tobacco</i>				
Lada/ <i>Pepper</i>				
Lainnya/ <i>Others</i>				

Sumber/*Source*: Dinas Perkebunan dan Peternakan Kabupaten Paser/*Estate Corps and Livestock Departement of Paser Regency*

Tabel 5.3.6 Luas Areal Perkebunan Besar Swasta (PBS) Menurut Jenis Tanaman di Kabupaten Paser (ha), 2021
Planted Area of Private Estate by Kind of Plants in Paser Regency (ha), 2021

Jenis Tanaman <i>Type of Crop</i>	Tanaman Belum Menghasilkan <i>(Haven't productive crop yet)</i>	Tanaman Menghasilkan <i>(Produced Crop)</i>	Tanaman Tua/Rusak <i>(Old Crop)</i>	Jumlah <i>Total</i>
(1)	(2)	(3)	(4)	(5)
Kelapa Sawit/ <i>Oil Palm</i>				
Kelapa/ <i>Coconut</i>				
Karet/ <i>Rubber</i>				
Kopi/ <i>Coffee</i>				
Kakao/ <i>Cocoa</i>				
Tebu/ <i>Sugar Cane</i>				
Teh/ <i>Tea</i>				
Tembakau/ <i>Tobaco</i>				
Lada/ <i>Pepper</i>				
Lainnya/ <i>Others</i>				

Sumber/*Source*: Dinas Perkebunan dan Peternakan Kabupaten Paser/*Estate Corps and Livestock Departement of Paser Regency*

**5.4 PETERNAKAN
LIVESTOCK**

Tabel 5.4.1 Populasi Ternak Menurut Kecamatan dan Jenis Ternak di Kabupaten Paser (ekor), 2021
Livestock Population by Sub District and Kind of Livestock in Paser Regency (head), 2021

Kecamatan Subdistrict	Sapi Perah Dairy Cattle	Sapi Potong Beef Cattle	Kerbau Buffalo	Kuda Horse
(1)	(2)	(3)	(4)	(5)
Batu Sopang	-	392	-	-
Muara Samu	-	299	-	-
Batu Engau	-	2 026	53	-
Tanjung Harapan	-	250	92	-
Pasir Belengkong	-	3 073	-	-
Tanah Grogot	-	1 444	-	-
Kuaro	-	2 894	12	-
Long Ikis	-	5 743	55	-
Muara Komam	-	902	74	-
Long Kali	-	2 131	90	-
Paser	0	19 154	562	0

Lanjutan Tabel/*Continued Table 5.4.1*

Kecamatan <i>Subdistrict</i>	Kambing <i>Goat</i>	Domba <i>Sheep</i>	Babi <i>Pig</i>
(1)	(6)	(7)	(8)
Batu Sopang	266	-	132
Muara Samu	67	-	46
Batu Engau	1 645	-	-
Tanjung Harapan	207	-	-
Pasir Belengkong	1 315	-	-
Tanah Grogot	889	77	-
Kuaro	677	6	218
Long Ikis	1 663	-	511
Muara Komam	327	-	-
Long Kali	266	-	-
Paser	7 322	83	907

Sumber/*Source*: Dinas Perkebunan dan Peternakan Kabupaten Paser/*Estate Corps and Livestock Departement of Paser Regency*

Tabel 5.4.2 **Populasi Unggas Menurut Kecamatan dan Jenis Unggas di Kabupaten Paser, 2021**
Poultry Population by Subdistrict and Kind of Poultry in Paser Regency, 2021

Kecamatan Subdistrict	Ayam Kampung Native Chicken	Ayam Petelur Layer	Ayam Pedaging Broiler	Itik/Itik Manila Duck/Muscovy Duck
(1)	(2)	(3)	(4)	(5)
Batu Sopang	2 352	0	0	377
Muara Samu	2 327	0	0	287
Batu Engau	9 705	0	0	563
Tanjung Harapan	3 316	0	0	256
Pasir Belengkong	53 535	1 146	54 722	260
Tanah Grogot	19 329	0	105 600	304
Kuaro	17 254	0	50 230	1 154
Long Ikis	36 873	0	274 500	1 487
Muara Komam	4 440	0	0	296
Long Kali	8 500	1 100	50 000	418
Paser	157 631	2 246	535 052	5 402

Sumber/Source: Dinas Perkebunan dan Peternakan Kabupaten Paser/*Estate Corps and Livestock Department of Paser Regency*

Tabel 5.4.3 Banyaknya Ternak Yang Dipotong di Kabupaten Paser, 2017 - 2021
Table *Number of Livestock Slaughtered in Paser Regency, 2017 - 2021*

Jenis Ternak Kind of Livestock	2017	2018	2019	2020	2021
(1)	(3)	(4)	(5)	(6)	(6)
Sapi/Cow	3 184	2 690	2 124	2 524	2 025
Kerbau/Buffalo	6	6	...	66	1
Kambing/Goat	691	1 238	...	1 908	207
Domba/Sheep	0	33	...	14	2
Ayam Ras/Improved Chicken/Pedi	1999 589	2649 742	383 723	2944 562	5 040
Ayam Buras/Local Chicken	460 622	809 212	...	117 250	0
Itik/Duck	20 576	23 500	...	14 148	14 148

Catatan/Note: *) Angka sementara/Preliminary figures

Sumber/Source: Dinas Perkebunan dan Peternakan Kabupaten Paser/Estate Corps and Livestock Departement of Paser Regency

Tabel 5.4.4 **Banyaknya Ternak yang Lahir dan Mati di Kabupaten Paser (ekor), 2021**
Table **Number of Born and Death Livestock in Paser Regency (head), 2021**

Jenis Ternak <i>Kind of Livestock</i>	Lahir <i>Birth</i>	Mati <i>Death</i>
(1)	(2)	(3)
Sapi/ <i>Cow</i>		
Kerbau/ <i>Buffalo</i>		
Kambing/ <i>Goat</i>		
Domba/ <i>Sheep</i>		
Babi/ <i>Pig</i>		
Rusa/ <i>Deers</i>		
Ayam Ras/ <i>Improved Chicken/Pedi</i>		
Ayam Buras/ <i>Local Chicken</i>		
Itik/ <i>Duck</i>		

Sumber/*Source*: Dinas Perkebunan dan Peternakan Kabupaten Paser/*Estate Corps and Livestock Departement of Paser Regency*

Tabel 5.4.5 **Produksi Telur Unggas di Kabupaten Paser (butir), 2016 - 2021**
Table **Production of Poultry Eggs in Paser Regency, 2016 - 2021**

Tahun Years	Ayam Petelur Layer Poul	Ayam Buras Local Chicken	Itik Duck
(1)	(2)	(3)	(4)
2016	-	6 423 521	270 088
2017	10 905 300	6 837 023	423 231
2018	31 158 000	6 977 023	644 011
2019	15 579 000	7 127 023	693 011
2020*	1 575 000	25 933 969	2 635 000
2021	1 900	150 000	1 584 000

Catatan/Note: *) Angka sementara/Preliminary figures

Sumber/Source: Dinas Perkebunan dan Peternakan Kabupaten Paser/Estate Corps and Livestock Departement of Paser Regency

**5.5 PERIKANAN
FISHERY**

Tabel 5.5.1 Jumlah Rumah Tangga Perikanan Tangkap Menurut Kecamatan dan Subsektor di Kabupaten Paser, 2020 dan 2021
Number of Fish Capture Households by Subdistrict and Subsector in Paser Regency, 2020 and 2021

Kecamatan Subdistrict	Perikanan Laut Marine Fisheries		Perairan Umum Inland Water		Jumlah Total	
	2020	2021	2020	2021	2020	2021
(1)	(2)	(3)	(4)	(5)	(6)	(7)
Batu Sopang	-	-	-	-	0	-
Muara Samu	-	-	-	-	0	-
Batu Engau	75	115	-	-	75	115
Tanjung Harapan	996	960	-	-	996	960
Pasir Belengkong	44	39	72	72	116	111
Tanah Grogot	744	705	151	151	895	856
Kuaro	855	843	11	11	866	854
Long Ikis	212	199	-	-	212	199
Muara Komam	-	-	-	-	0	-
Long Kali	449	418	22	22	471	440
Paser	3 375	3 279	256	256	3 631	3 535

Sumber/Source: Dinas Perikanan Kabupaten Paser/Fisheries Service of Paser Regency

Tabel 5.5.2 **Produksi Perikanan Tangkap Menurut Kecamatan dan Subsektor di Kabupaten Paser (ton), 2020 dan 2021**
Production of Fish Capture by Subdistrict and Subsector in Paser Regency (ton), 2020 and 2021

Kecamatan Subdistrict	Perikanan Laut <i>Marine Fisheries</i>		Perairan Umum <i>Inland Water</i>		Jumlah <i>Total</i>	
	2020	2021	2020	2021	2020	2021
(1)	(2)	(3)	(4)	(5)	(6)	(7)
Batu Sopang	-	-	-	-	-	-
Muara Samu	-	-	-	-	-	-
Batu Engau	18,36	72,40	-	-	18,36	72,40
Tanjung Harapan	1 916,50	1 299,00	-	-	1 916,50	1 299,00
Pasir Belengkong	14,19	43,00	20,80	21,80	34,99	64,80
Tanah Grogot	2 034,40	2 035,10	41,20	43,00	2 075,60	2 078,10
Kuaro	1 398,93	1 374,00	3,20	3,20	1 402,13	1 377,20
Long Ikis	239,48	187,00	-	-	239,48	187,00
Muara Komam	-	-	-	-	-	-
Long Kali	4 901,74	5 601,00	4,30	2,00	4 906,04	5 603,00
Paser	10 523,60	10 611,50	69,50	70,00	10 593,10	10 681,50

Sumber/Source: Dinas Perikanan Kabupaten Paser/Fisheries Service of Paser Regency

Tabel 5.5.3 Jumlah Rumah Tangga Perikanan Budidaya Menurut Kecamatan dan Jenis Budidaya di Kabupaten Paser, 2021
Table 5.5.3 Number of Aquaculture Households by Subdistrict and Type of Aquaculture in Paser Regency, 2021

Kecamatan Subdistrict	Budidaya Laut Marine Culture	Tambak Brackish Water Pond	Kolam Fresh Water Pond	Keramba Cage
(1)	(2)	(3)	(4)	(5)
Batu Sopang	-	-	36	-
Muara Samu	-	-	68	-
Batu Engau	-	250	59	-
Tanjung Harapan	10	1 072	-	-
Pasir Belengkong	-	156	468	-
Tanah Grogot	-	539	419	-
Kuaro	9	517	204	-
Long Ikis	-	364	617	-
Muara Komam	-	-	144	-
Long Kali	-	367	374	-
Paser	19	3 265	2 389	0

Sumber/Source: Dinas Perikanan Kabupaten Paser/Fisheries Service of Paser Regency

Lanjutan Tabel/*Continued Table 5.5.3*

Kecamatan <i>Subdistrict</i>	Jaring Apung <i>Floating Cage Net</i>	Sawah <i>Paddy Field</i>	Jumlah <i>Total</i>
(1)	(6)	(7)	(8)
Batu Sopang	-	-	36
Muara Samu	-	-	68
Batu Engau	-	-	309
Tanjung Harapan	-	-	1 082
Pasir Belengkong	-	-	624
Tanah Grogot	2	-	960
Kuaro	1	-	731
Long Ikis	-	-	981
Muara Komam	-	-	144
Long Kali	-	-	741
Paser	3	0	5 676

Sumber/*Source*: Dinas Perikanan Kabupaten Paser/*Fisheries Service of Paser Regency*

Tabel 5.5.4 **Produksi Perikanan Budidaya Menurut Kecamatan dan Subsektor di Kabupaten Paser (ton), 2021**
Table 5.5.4 **Production of Aquaculture by Subdistrict and Subsector in Paser Regency (ton), 2021**

Kecamatan Subdistrict	Budidaya Laut Marine Culture	Tambak Brackish Water Pond	Kolam Fresh Water Pond	Keramba Cage
(1)	(2)	(3)	(4)	(5)
Batu Sopang	-	-	10,66	-
Muara Samu	-	-	8,52	-
Batu Engau	-	1 015,30	12,02	-
Tanjung Harapan	-	2 493,70	-	-
Pasir Belengkong	-	894,24	20,34	-
Tanah Grogot	-	1 889,51	39,32	-
Kuaro	-	1 373,77	43,36	-
Long Ikis	-	1 342,27	39,48	-
Muara Komam	-	-	8,71	-
Long Kali	-	4 794,08	21,63	-
Paser	0	13 802,87	204,04	0

Lanjutan Tabel/*Continued Table 5.5.4*

Kecamatan <i>Subdistrict</i>	Jaring Apung <i>Floating Cage Net</i>	Sawah <i>Paddy Field</i>	Jumlah <i>Total</i>
(1)	(6)	(7)	(8)
Batu Sopang	-	-	10,66
Muara Samu	-	-	8,52
Batu Engau	-	-	1 027,32
Tanjung Harapan	-	-	2 493,70
Pasir Belengkong	-	-	914,58
Tanah Grogot	3,80	-	1 932,63
Kuaro	-	-	1 417,13
Long Ikis	-	-	1 381,75
Muara Komam	-	-	8,71
Long Kali	-	-	4 815,71
Paser	3,80	0	14 010,71

Sumber/*Source*: Dinas Perikanan Kabupaten Paser/*Fisheries Service of Paser Regency*

Tabel 5.5.5 Luas Budi Daya Tambak dan Kolam Air Tawar Menurut Kecamatan (ha) di Kabupaten Paser, 2021
Table 5.5.5 Area of Brackish Water Pond and Fresh Water Pond by Subdistrict (ha) in Paser Regency, 2021

Kecamatan Subdistrict	Tambak/Brackish Water Pond			
	Potensi Potential	Manfaat/Advantage		
		Produksi Production	Non Produksi Non Production	Luas Total Total Area
(1)	(2)	(3)	(4)	(5)
Batu Sopang	-	-	-	-
Muara Samu	-	-	-	-
Batu Engau	5 017,99	2 155,84	2 862,15	5 017,99
Tanjung Harapan	4 634,89	2 355,04	2 279,85	4 634,89
Pasir Belengkong	3 561,99	1 597,54	1 964,45	3 561,99
Tanah Grogot	6 320,59	3 206,54	3 114,05	6 320,59
Kuaro	4 941,29	2 315,24	2 626,05	4 941,29
Long Ikis	3 408,79	1 518,34	1 890,45	3 408,79
Muara Komam	-	-	-	-
Long Kali	4 864,46	2 791,46	2 073,00	4 864,46
Paser	32 750,00	15 940,00	16 810,00	32 750,00

Lanjutan Tabel/*Continued Table 5.5.5*

Kecamatan <i>Subdistrict</i>	Kolam/ <i>Fresh Water Pond</i>			
	Potensi <i>Potential</i>	Manfaat/ <i>Advantage</i>		
		Produksi <i>Production</i>	Non Produksi <i>Non Production</i>	Luas Total <i>Total Area</i>
(1)	(2)	(3)	(4)	(5)
Batu Sopang	80,11	13,83	66,28	80,11
Muara Samu	72,61	7,83	64,78	72,61
Batu Engau	72,61	7,83	64,78	72,61
Tanjung Harapan	-	-	-	-
Pasir Belengkong	81,61	14,33	67,28	81,61
Tanah Grogot	83,11	20,45	62,66	83,11
Kuaro	77,11	12,37	64,74	77,11
Long Ikis	84,61	19,01	65,60	84,61
Muara Komam	72,61	8,83	63,78	72,61
Long Kali	81,62	15,86	65,76	81,62
Paser	706,00	120,34	585,66	706,00

Sumber/*Source*: Dinas Perikanan Kabupaten Paser/*Fisheries Service of Paser Regency*

Tabel 5.5.6 Banyaknya Perahu/Kapal Penangkap Ikan Perairan Air Laut Menurut Kecamatan dan Jenis Kapal di Kabupaten Paser, 2021
Number of Marine Fishing Boats by Subdistrict and Type of Boards in Paser Regency, 2021

Kecamatan Subdistrict	Perahu Tanpa Motor Nonpowered Boat		Perahu Motor Tempel Outboard Motorboat
	Kecil Small	Sedang Medium	
(1)	(2)	(3)	(4)
Batu Sopang	-	-	-
Muara Samu	-	-	-
Batu Engau	-	-	92
Tanjung Harapan	-	-	18
Pasir Belengkong	-	-	15
Tanah Grogot	-	-	20
Kuaro	-	-	66
Long Ikis	-	-	48
Muara Komam	-	-	-
Long Kali	-	-	10
Paser	0	0	269

Lanjutan Tabel/*Continued Table 5.5.6*

Kecamatan Subdistrict	Kapal Motor Inboard Motorboat		
	0 - 5 GT	5 - 10 GT	10-30 GT
(1)	(5)	(6)	(7)
Batu Sopang	-	-	-
Muara Samu	-	-	-
Batu Engau	23	-	-
Tanjung Harapan	916	8	18
Pasir Belengkong	24	-	-
Tanah Grogot	676	7	2
Kuaro	773	4	-
Long Ikis	151	-	-
Muara Komam	-	-	-
Long Kali	406	2	-
Paser	2 969	21	20

Sumber/*Source*: Dinas Perikanan Kabupaten Paser/*Fisheries Service of Paser Regency*

Tabel 5.5.7 Banyaknya Perahu/Kapal Penangkap Ikan Perairan Air Laut Menurut Kecamatan dan Jenis Kapal di Kabupaten Paser, 2021
Number of Marine Fishing Boats by Subdistrict and Type of Boards in Paser Regency, 2021

Kecamatan Subdistrict	Jukung Boat	Tidak Bermotor/Nonpowered		Motor Tempel Out Board Motor Boats
		Kecil Small	Sedang Medium	
(1)	(2)	(3)	(4)	(5)
Batu Sopang	-	-	-	-
Muara Samu	-	-	-	-
Batu Engau	-	-	-	-
Tanjung Harapan	-	-	-	-
Pasir Belengkong	-	3	-	69
Tanah Grogot	-	8	-	143
Kuaro	-	-	-	11
Long Ikis	-	-	-	-
Muara Komam	-	-	-	-
Long Kali	-	2	-	20
Paser	0	13	0	243


Sumber/Source: Dinas Perikanan Kabupaten Paser/Fisheries Service of Paser Regency

Tabel 5.5.8 Banyaknya Alat Penangkap Ikan Perikanan Laut Menurut Kecamatan di Kecamatan Paser, 2021
Table *Number of Marine Fishing Apparel by Subdistrict, in Paser Regency, 2021*

Kecamatan Subdistrict	Pancing Hook and Lines	Penangkap Kepiting Crabs Captured Gears
(1)	(2)	(3)
Batu Sopang	-	-
Muara Samu	-	-
Batu Engau	4	82
Tanjung Harapan	52	140
Pasir Belengkong	13	39
Tanah Grogot	36	80
Kuaro	48	120
Long Ikis	14	46
Muara Komam	-	-
Long Kali	10	44
Paser	177	551

**JUMLAH PELANGGAN LISTRIK
DI KABUPATEN PASER, 2019-2021**

*Number of Electricity Customers in
Paser Regency, 2019-2021*



**data tahun 2019 dan 2020
belum termasuk data dari PLN Long Ikis
Data 2019 and 2020 not included with
PLN Long Ikis Sub Branch*

PENJELASAN TEKNIS

1. **Pertambangan** adalah suatu kegiatan pengambilan endapan bahan galian berharga dan bernilai ekonomis dari dalam kulit bumi, di bawah permukaan bui, dan di bawah permukaan air.
2. **Batu bara** adalah salah satu bahan bakar fosil yang terbentuk dari endapan organik, utamanya adalah sisa-sisa tumbuhan.
3. **Kapasitas listrik terpasang** adalah total kapasitas dari seluruh mesin pembangkit listrik yang dioperasikan
4. **Jumlah listrik / air bersih yang terjual/didistribusikan** adalah banyaknya listrik/air bersih yang disalurkan kepada para pelanggan.
5. **Pelanggan** adalah individu atau kelompok, baik rumah tangga, perusahaan atau institusi non profit yang membeli air bersih dari perusahaan air bersih.
6. **Air disalurkan** adalah volume air bersih dari perusahaan air bersih

TECHNICAL NOTES

1. **Mining** is an activity of taking valued quarried material from within the earth layer, under earth surface, and under water level.
2. **Coal** is a fossil fuels that formed from organic sediment, primarily plant debris.
3. **Installed electricity capacity** is the total capacity of all operated power plant machine.
4. **Sold / distributed electricity/ cleaned water** is total electricity/ cleaned water distributed to customers.
5. **Customers** are individuals or groups, whether household, company or non-profit institutions that buy water supply from water supply establishment.
6. **Distributed water** is the volume of water supply from water supply establishment.

ULASAN**PERTAMBANGAN**

Pertambangan di Kabupaten Paser masih di dominasi oleh pertambangan Batubara. Setelah sempat turun produksi batubara dari tahun 2015 ke tahun 2016, produksi batubara mulai meningkat pada tahun 2017 dan 2018.

Produksi Batubara di Kabupaten Paser pada tahun 2015 sebesar 39.694.250 ton, turun menjadi 32.687.753 ton pada tahun 2016. Kemudian meningkat kembali menjadi 32.879.307 ton pada tahun 2017. Dan pada tahun 2018 meningkat menjadi 34.001.363 ton.

LISTRIK

Listrik adalah salah satu komoditas terpenting bagi keberlangsungan kehidupan manusia saat ini. Tanpa pasokan energi listrik, banyak kegiatan ekonomi yang akan terhambat. Pemerataan sumber energi listrik di suatu daerah juga mempengaruhi kesejahteraan ekonomi masyarakat. Sebagian besar sumber energi listrik di Kabupaten Paser hingga saat ini masih dipasok oleh PT. PLN.

Di Kabupaten Paser, terdapat dua Kantor Ranting PT. PLN, yaitu Ranting Tanah Grogot dan Ranting Long Ikis. Ranting Tanah Grogot mencakup wilayah Kecamatan Batu Sopang, Batu Engau, Tanjung Harapan, Tanah

DESCRIPTION**MINING**

The mining activity in Paser Regency is still dominated by Coal Mining. After having decreased in 2015 to 2016, the production of coal start to increase in 2017 and 2018.

Coal production in Paser Regency in 2015 amounted to 39,694,250 tons, it dropped to 32,687,753 tons in 2016. Then it increased again to 32,879,307 tons in 2017. And then, it increased further in 2018 to 34,001,363 tons.

ELECTRICITY

Electricity is one of the most important commodities for the continuation of human life today. Without the supply of electric energy, a lot of economic activity that would be hindered. Equal distribution of electrical energy sources in an area also affects the economic welfare of society. Most of the electrical energy sources in Paser Regency are still being supplied by PT. PLN.

In Paser Regency, there are two Branch Offices of PT. PLN, Tanah Grogot Sub-branch and Long Ikis sub-branch. The Tanah Grogot sub-branch covers a few Subdistrict, including Batu Sopang, Batu Engau, Tanjung Harapan, Tanah

Grogot, Pasir Belengkong, dan Muara Komam. Sedangkan Kantor Ranting Long Ikis mencakup wilayah Kecamatan Kuaro, Long Ikis, dan Long Kali. Pada Desember 2021, tercatat jumlah pelanggan PLN Ranting Tanah Grogot Sebanyak 56.630, terjadi peningkatan (nett) 4.092 pelanggan dibanding Desember 2020.

AIR MINUM

Perusahaan yang mendominasi pengelolaan air bersih di Kabupaten Paser adalah Perusahaan Daerah Milik Daerah (PDAM). Namun, sampai tahun 2021 PDAM belum mampu memenuhi kebutuhan air bersih untuk seluruh desa di Kabupaten Paser. Masih ada wilayah-wilayah yang belum terjangkau jaringan air bersih seperti Kecamatan Muara Samu dan Tanjung Harapan yang belum sama sekali mendapatkan layanan air bersih.

Meski demikian, jumlah pelanggan PDAM setiap tahunnya terus menunjukkan peningkatan. Pada tahun 2020 terdapat 26.526 pelanggan, kemudian meningkat pada tahun 2021 menjadi 29.339 pelanggan se-Kabupaten Paser, dengan distribusi air terbanyak pada Kecamatan Tanah Grogot sebesar 4.201.365 m³ distribusi air selama satu tahun.

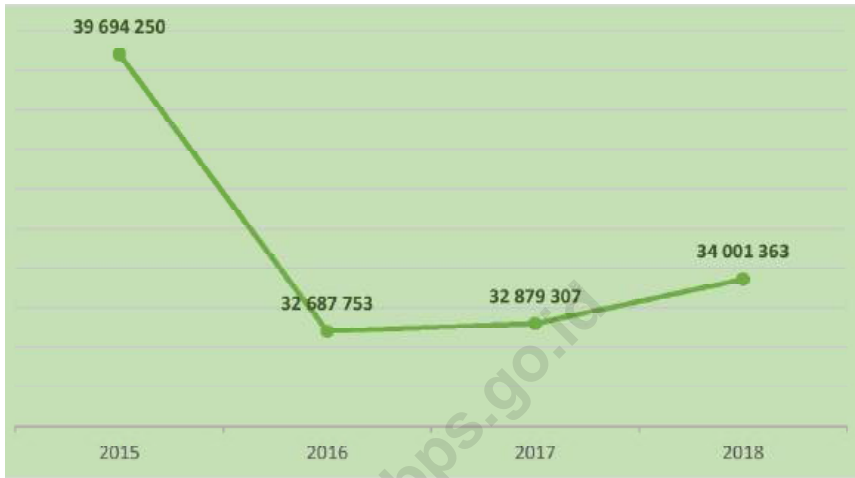
Grogot, Pasir Belengkong, and Muara Komam. Long Ikis sub-branch office covers Kuaro, Long Ikis, and Long Kali subdistricts. In December 2021, there were 56.630 customers of PLN's Tanah Grogot sub-branch, an increase of 4.092 customers (nett) compared to December 2020.

WATER SUPPLY

The companies that dominate the management of clean water in Paser Regency is Perusahaan Daerah Milik Daerah (PDAM). However, until 2021 PDAM has not been able to meet the needs of clean water for all villages in Paser Regency. There are still areas that have not been touched by clean water networks such as the Districts of Muara Samu and Tanjung Harapan that have not received any clean water services at all.

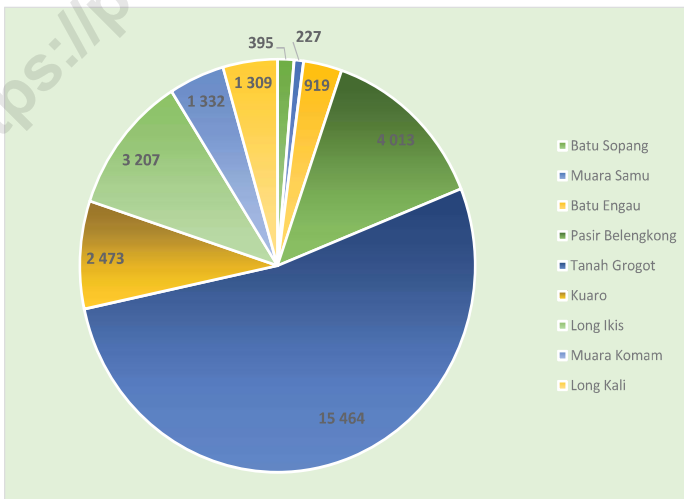
Nevertheless, the number of PDAM customers every year continues to show an increase. In 2020 there were 26,526 customers, then increased in 2021 to 29,339 customers in Paser Regency, with the most water distribution in Tanah Grogot District of 4,201,365 m³ of water distribution for one year.

Gambar 6.1 **Produksi Batubara Kabupaten Paser, 2015-2018**
Figures **Production Of Coal In Paser Regency, 2015-2018**



Sumber/Source : Dinas Energi dan Sumber Daya Mineral Provinsi Kalimantan Timur/Department of Energy and Mineral Resources of Kalimantan Timur Province

Gambar 6.2 **Banyaknya Pelanggan Air Minum PDAM Menurut Kecamatan di Kabupaten Paser, 2021**
Figures **Number of Water Supply Establishment Customer by Sub District in Paser Regency, 2021**



Sumber/Source : PDAM Kabupaten Paser/Regional Company of Water Supply of Paser Regency

6.1 PERTAMBANGAN MINING

Tabel 6.1.1 **Produksi Batubara Kabupaten Paser, 2015-2021**
Table 6.1.1 **Production of Coal In Paser Regency, 2015-2021**

Tahun Years	Produksi Production (Ton)
(1)	(2)
2015	39 694 250
2016	32 687 753
2017	32 879 307
2018	34 001 363
2019	
2020	
2021	

Sumber/Source: Dinas Energi dan Sumber Daya Mineral Provinsi Kalimantan Timur/Department of Energy and Mineral Resources of Kalimantan Timur Province

6.2 LISTRIK DAN AIR MINUM ELECTRICITY AND WATER SUPPLY

Tabel 6.2.1 Daya Terpasang, Produksi, dan Distribusi Listrik PT. PLN (Persero) pada Cabang/Ranting PLN Menurut Kecamatan di Kabupaten Paser, 2021
Installed Electricity Power, Production, and Distribution of PT. PLN (Persero) at PLN Branch by Subdistrict in Paser Regency, 2021

PLN Ranting PLN's Sub Branch	Daya Terpasang Installed Electricity Power (KW)	Produksi Listrik Electricity Production (KWh)	Listrik Terjual Electricity Sold (KWh)	Dipakai Sendiri Own Used (KWh)	Susut/Hilang Shrinkage/Lost (KWh)
(1)	(2)	(3)	(4)	(5)	(6)
Tanah Grogot ¹	...	149 279 056	127 260 712	...	12 572 311
Long Ikis ²	...	60 012 032	42 945 136	...	4 896 928
Paser	...	209 291 088	170 205 848	...	17 469 239

Catatan/Note: ¹Data Tanah Grogot termasuk Batu Sopang, Pasir Belengkong, Muara Komam, dan Batu Engau/ *Tanah Grogot data includes Batu Sopang, Pasir Belengkong, Muara Komam, and Batu Engau*

²Data Long Ikis termasuk Kuaro, Pasir Mayang, dan Long Kali/ *Long Ikis data includes Kuaro, Pasir Mayang, and Long Kali*

Sumber/Source: PT PLN (PERSERO) Wilayah Kabupaten Paser/ *Regional PT PLN (PERSERO) of Paser Regency*

Tabel 6.2.2 Jumlah Pelanggan Listrik Menurut Ranting/Sub Ranting PLN di Kabupaten Paser, 2017-2021
Number of Electricity Customers by PLN's Sub Branch/Units in Paser Regency, 2017-2021

PLN Ranting PLN's Sub Branch	2017	2018	2019	2020	2021
(1)	(2)	(3)	(4)	(5)	(6)
Tanah Grogot ¹	39 354	44 296	48 661	52 538	56 630
Long Ikis ²	16 847	19 357	25 072
Paser	56 201	63 653	48 661	52 538	81 702

Catatan/Note: ¹Data Tanah Grogot termasuk Batu Sopang, Pasir Belengkong, Muara Komam, dan Batu Engau/ *Tanah Grogot data includes Batu Sopang, Pasir Belengkong, Muara Komam, and Batu Engau*

²Data Long Ikis termasuk Kuaro, Pasir Mayang, dan Long Kali/ *Long Ikis data includes Kuaro, Pasir Mayang, and Long Kali*

Sumber/Source: PT PLN (PERSERO) Wilayah Kabupaten Paser/Regional PT PLN (PERSERO) of Paser Regency

Tabel 6.2.3 **Banyaknya Pelanggan Listrik dan Kapasitas Tersambung Menurut Ranting/Sub Ranting PLN di Kabupaten Paser, 2021**
Number of Customer Electricity and Installed Capacity by PLN's Sub Branch/Units in Paser Regency, 2021

PLN Ranting PLN's Sub Branch	Banyaknya Pelanggan Number of Costumers	Kapasitas Tersambung Installed Capacity (kVA)
(1)	(2)	(3)
Tanah Grogot ¹	56 630	85 729 030
Long Ikis ²	25 072	28 300 500
Paser	81 702	114 029 530

Catatan/Note: ¹Data Tanah Grogot termasuk Batu Sopang, Pasir Belengkong, Muara Komam, dan Batu Engau/ *Tanah Grogot data includes Batu Sopang, Pasir Belengkong, Muara Komam, and Batu Engau*

²Data Long Ikis termasuk Kuaro, Pasir Mayang, dan Long Kali/Long Ikis *data includes Kuaro, Pasir Mayang, and Long Kali*

Sumber/Source: PT PLN (PERSERO) Wilayah Kabupaten Paser/Regional PT PLN (PERSERO) of Paser Regency

Tabel 6.2.4
Table

Banyaknya Pelanggan dan Daya Tersambung Pada PLN Dirinci per Bulan di Kabupaten Paser, 2021
Number of Customer and Connected Energy at Branch and Sub Branch of Energy Supplier in a Month in Paser Regency, 2021

Bulan/Month	Banyaknya Pelanggan Number of Customers	Kapasitas Tersambung Installed Capacity (VA)
(1)	(2)	(3)
Januari/January	76 460	102 369 080
Februari/February	76 848	102 888 830
Maret/March	77 317	104 035 980
April/April	77 750	104 938 730
Mei/May	78 215	105 591 430
Juni/June	78 690	106 375 330
Juli/July	78 996	107 110 180
Agustus/August	79 476	109 750 730
September/September	80 088	110 694 980
Oktober/October	80 514	111 919 680
November/November	81 119	112 873 080
Desember/December	81 702	114 029 530

Catatan/Note: Data belum termasuk PLN Long Ikis/Data not included with PLN Long Ikis Sub Branch

Sumber/Source: PT PLN (PERSERO) Wilayah Kabupaten Paser/Regional PT PLN (PERSERO) of Paser Regency

Tabel 6.2.5 Banyaknya Pemasangan Baru dan Penambahan Daya Listrik PLN di Kabupaten Paser, 2021
Table *Number of New Installation and Increase of Energy Supplier of Paser Regency, 2021*

Bulan/Month	Pemasangan Baru Recent Installed	
	Banyaknya Pelanggan Customer*	Kapasitas Tersambung Installed Capacity (VA)*
(1)	(2)	(3)
Januari/January		
Februari/February		
Maret/March		
April/April		
Mei/May		
Juni/June		
Juli/July		
Agustus/August		
September/September		
Oktober/October		
November/November		
Desember/December		
Paser		

Catatan/Note: *) Tidak termasuk PLN Long Ikis/Not included with PLN Long Ikis Sub Branch
 Sumber/Source: PT PLN (PERSERO) Wilayah Kabupaten Paser/Regional PT PLN (PERSERO) of Paser Regency

Tabel 6.2.6 Jumlah Pelanggan Air yang Disalurkan Menurut Kecamatan di Kabupaten Paser, 2021
Table *Number of Customers and Distributed Water by Sub District in Paser Regency, 2021*

Kecamatan Subdistrict	Banyaknya Pelanggan Number of Costumers	Air Disalurkan Distributed Water (m ²)	Nilai Value (Rp)
(1)	(2)	(3)	(4)
Batu Sopang	395	69 102	430 809 210
Muara Samu	227	14 587	87 194 360
Batu Engau	919	187 559	1 142 660 840
Tanjung Harapan	0	0	0
Pasir Belengkong	4 013	804 176	4 549 931 970
Tanah Grogot	15 464	4 201 365	25 549 754 360
Kuaro	2 473	599 161	3 528 328 640
Long Ikis	3 207	799 123	4 823 986 350
Muara Komam	1 332	298 334	1 725 603 440
Long Kali	1 309	307 596	1 766 326 470
Paser	29 339	7 281 003	43 604 595 640

Sumber/Source: PDAM Kabupaten Paser/Regional Company of Water Supply of Paser Regency

Tabel 6.2.7 **Produksi Air Minum PDAM (m³) di Kabupaten Paser, 2021**
Table **Productivity of Water Supply Establishments (m³) in Paser Regency, 2021**

Bulan/Month	Batu Sopang	Muara Samu	Batu Engau	Tanjung Harapan	Pasir Belengkong
(1)	(2)	(3)	(4)	(5)	(6)
Januari/January	7 123	632	13 392	-	115 435
Februari/February	6 570	665	12 888	-	97 315
Maret/March	6 001	664	12 960	-	93 567
April/April	6 718	917	17 928	-	91 095
Mei/May	6 842	810	16 740	-	110 201
Juni/June	7 203	880	16 200	-	105 933
Juli/July	7 274	846	14 112	-	109 587
Agustus/August	7 444	1 500	20 361	-	108 504
September/September	7 203	1 780	26 840	-	104 387
Oktober/October	7 345	2 198	23 793	-	107 565
November/November	6 957	2 384	21 280	-	106 555
Desember/December	7 151	2 602	20 978	-	111 557

Lanjutan Tabel/*Continued Table 6.2.7*

Bulan/ <i>Month</i>	Tanah Grogot	Kuaro	Long Ikis	Muara Komam	Long Kali
(1)	(7)	(8)	(9)	(10)	(11)
Januari/ <i>January</i>	540 062	60 535	93 114	29 544	33 753
Februari/ <i>February</i>	470 035	55 118	84 672	33 175	33 913
Maret/ <i>March</i>	544 977	61 564	91 917	25 202	30 157
April/ <i>April</i>	522 805	59 065	86 814	29 077	29 186
Mei/ <i>May</i>	533 132	62 180	93 744	28 679	33 466
Juni/ <i>June</i>	516 058	61 146	90 720	26 429	35 056
Juli/ <i>July</i>	516 280	63 668	93 744	26 948	31 116
Agustus/ <i>August</i>	640 861	64 386	92 484	30 431	32 549
September/ <i>September</i>	616 273	64 221	88 830	27 885	34 068
Oktober/ <i>October</i>	620 777	67 518	116 171	26 843	32 423
November/ <i>November</i>	625 558	68 129	106 676	28 177	29 432
Desember/ <i>December</i>	703 206	72 528	111 479	26 542	29 213

Sumber/*Source*: PDAM Kabupaten Paser/*Regional Company of Water Supply of Paser Regency*

Tabel 6.2.8 Kapasitas Air Minum PDAM (liter/detik) di Kabupaten Paser, 2021
Table Capacity of Water Supply Establishments (liter/sec) in Paser Regency, 2021

Bulan/Month	Batu Sopang	Muara Samu	Batu Engau	Tanjung Harapan	Pasir Belengkong
(1)	(2)	(3)	(4)	(5)	(6)
Januari/January	5,32	1,76	10,00	-	43,14
Februari/February	5,43	2,23	10,00	-	40,23
Maret/March	4,42	2,07	10,00	-	34,97
April/April	5,11	2,61	10,20	-	35,17
Mei/May	5,04	4,26	10,00	-	41,36
Juni/June	5,31	2,60	10,00	-	40,91
Juli/July	5,19	4,46	10,00	-	40,93
Agustus/August	5,48	4,02	11,06	-	40,56
September/September	5,31	6,17	12,92	-	40,29
Oktober/October	5,41	5,55	10,93	-	40,18
November/November	5,37	5,09	10,37	-	41,14
Desember/December	5,27	5,16	10,44	-	41,70

Lanjutan Tabel/*Continued Table 6.2.8*

Bulan/ <i>Month</i>	Tanah Grogot	Kuaro	Long Ikis	Muara Komam	Long Kali
(1)	(7)	(8)	(9)	(10)	(11)
Januari/ <i>January</i>	201,64	23,03	35,00	11,92	13,02
Februari/ <i>February</i>	194,29	23,01	35,00	14,52	14,52
Maret/ <i>March</i>	203,47	22,99	35,00	9,96	11,62
April/ <i>April</i>	201,70	23,00	35,00	11,85	11,63
Mei/ <i>May</i>	199,85	23,23	35,00	11,20	12,89
Juni/ <i>June</i>	199,10	23,63	35,00	11,12	14,26
Juli/ <i>July</i>	192,76	23,77	35,00	11,46	12,11
Agustus/ <i>August</i>	239,27	24,04	35,00	12,68	12,51
September/ <i>September</i>	237,76	24,95	35,00	12,13	13,54
Oktober/ <i>October</i>	232,58	25,23	43,49	11,30	12,74
November/ <i>November</i>	241,34	26,34	42,76	12,27	11,43
Desember/ <i>December</i>	262,55	27,14	42,02	11,15	11,30

Sumber/*Source*: PDAM Kabupaten Paser/*Regional Company of Water Supply of Paser Regency*

Tabel 6.2.9 Banyaknya Pelanggan Air Minum PDAM Dirinci Perbulan di Kabupaten Paser, 2021
Table *Number of Customer Water Supply Establishment per Month in Paser Regency, 2021*

Bulan/Month	Batu Sopang	Muara Samu	Batu Engau	Tanjung Harapan	Pasir Belengkong
(1)	(2)	(3)	(4)	(5)	(6)
Januari/January	241	85	444	-	3 410
Februari/February	241	88	444	-	3 421
Maret/March	241	88	494	-	3 424
April/April	256	88	494	-	3 442
Mei/May	271	88	504	-	3 454
Juni/June	291	88	504	-	3 464
Juli/July	291	88	504	-	3 475
Agustus/August	355	220	864	-	3 754
September/September	375	220	864	-	3 790
Oktober/October	375	227	919	-	3 986
November/November	375	227	919	-	4 008
Desember/December	395	227	919	-	4 013

Lanjutan Tabel/*Continued Table 6.2.9*

Bulan/ <i>Month</i>	Tanah Grogot	Kuaro	Long Ikis	Muara Komam	Long Kali
(1)	(7)	(8)	(9)	(10)	(11)
Januari/ <i>January</i>	14 896	1 982	3 147	1 322	1 302
Februari/ <i>February</i>	14 946	1 992	3 147	1 322	1 302
Maret/ <i>March</i>	15 014	2 002	3 170	1 324	1 302
April/ <i>April</i>	15 063	2 008	3 177	1 324	1 307
Mei/ <i>May</i>	15 091	2 008	3 177	1 327	1 307
Juni/ <i>June</i>	15 119	2 018	3 177	1 327	1 309
Juli/ <i>July</i>	15 135	2 018	3 177	1 327	1 309
Agustus/ <i>August</i>	15 307	2 434	3 196	1 327	1 309
September/ <i>September</i>	15 362	2 454	3 207	1 332	1 309
Oktober/ <i>October</i>	15 393	2 467	3 207	1 332	1 309
November/ <i>November</i>	15 454	2 473	3 207	1 332	1 309
Desember/ <i>December</i>	15 464	2 473	3 207	1 332	1 309

Sumber/*Source*: PDAM Kabupaten Paser/*Regional Company of Water Supply of Paser Regency*

Tabel 6.2.10 **Distribusi Air Minum PDAM (m³) di Kabupaten Paser, 2021**
Table **Distribution of Water Supply Establishments (m³) in Paser Regency, 2021**

Bulan/Month	Batu Sopang	Muara Samu	Batu Engau	Tanjung Harapan	Pasir Belengkong
(1)	(2)	(3)	(4)	(5)	(6)
Januari/January	6 183	613	12 665	-	113 485
Februari/February	6 047	636	12 191	-	95 456
Maret/March	5 422	610	12 199	-	92 025
April/April	6 008	864	16 851	-	89 601
Mei/May	6 264	742	16 068	-	108 574
Juni/June	6 083	815	15 731	-	104 407
Juli/July	6 271	748	13 825	-	108 032
Agustus/August	6 498	1 408	18 982	-	106 932
September/September	6 383	1 677	25 214	-	102 889
Oktober/October	6 766	2 052	22 698	-	106 040
November/November	6 246	2 248	20 394	-	105 068
Desember/December	6 417	2 463	19 971	-	109 994

Lanjutan Tabel/*Continued Table 6.2.10*

Bulan/ <i>Month</i>	Tanah Grogot	Kuaro	Long Ikis	Muara Komam	Long Kali
(1)	(7)	(8)	(9)	(10)	(11)
Januari/ <i>January</i>	521 629	58 319	90 150	28 542	32 632
Februari/ <i>February</i>	450 617	53 116	81 995	32 269	32 793
Maret/ <i>March</i>	526 534	59 341	88 953	24 281	29 132
April/ <i>April</i>	501 855	56 915	83 946	28 161	28 194
Mei/ <i>May</i>	514 964	59 950	90 780	27 758	32 344
Juni/ <i>June</i>	494 771	59 022	87 852	25 459	33 893
Juli/ <i>July</i>	498 488	61 471	90 315	25 945	30 063
Agustus/ <i>August</i>	584 849	62 433	89 055	29 428	31 454
September/ <i>September</i>	567 137	62 321	85 512	26 915	32 934
Oktober/ <i>October</i>	566 834	65 223	112 105	25 840	31 337
November/ <i>November</i>	590 944	66 376	102 962	27 206	28 433
Desember/ <i>December</i>	671 675	70 978	107 577	25 539	28 220

Sumber/*Source*: PDAM Kabupaten Paser/*Regional Company of Water Supply of Paser Regency*

Tabel 6.2.11 **Distribusi Air Minum PDAM (m³) di Kabupaten Paser, 2021**
Table **Distribution of Water Supply Establishments (m³) in Paser Regency, 2021**

Kecamatan Subdistrict	Pelanggan Number of Customers	Air Disalurkan Distributed Water (m ²)	Nilai Value (Rp)
(1)	(2)	(3)	(4)
Sosial/Social			
Rumah Tangga/Household			
Instansi Pemerintahan/Government Institution			
Niaga/Trade			
Industri/Industry			
Khusus/Exclusive			
Jumlah/Total			

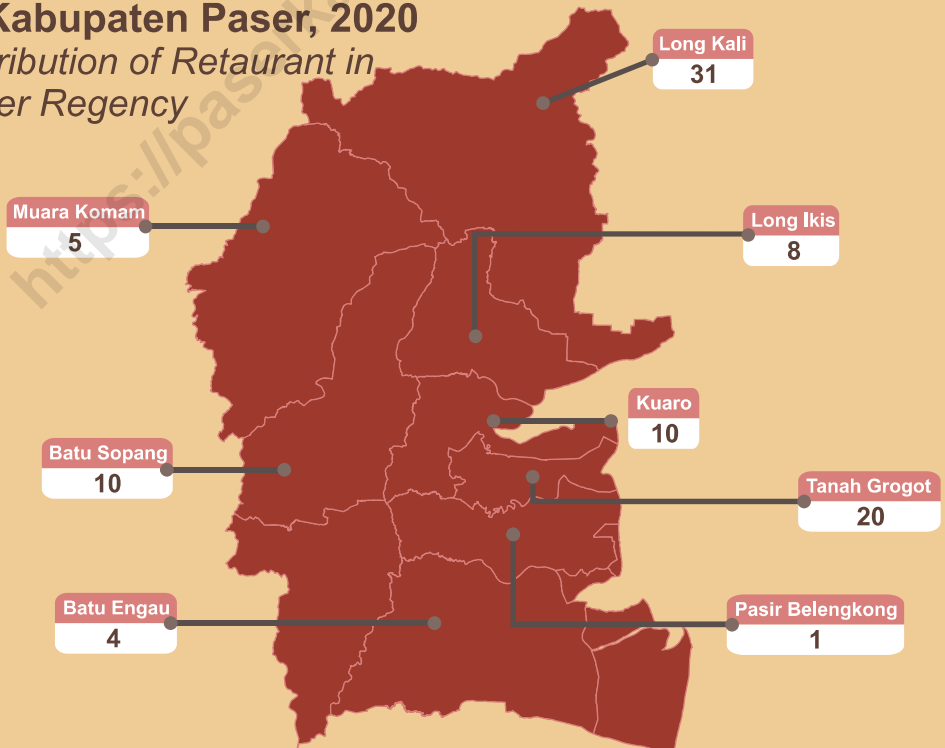
Sumber/Source: PT PLN (PERSERO) Wilayah Kabupaten Paser/Regional PT PLN (PERSERO) of Paser Regency



**Jumah Restoran/Rumah Makan
Di Kabupaten Paser, 2020**
Number of Restaurant in Paser Regency

89

**Sebaran Restoran/Rumah Makan
Di Kabupaten Paser, 2020**
*Distribution of Restaurant in
Paser Regency*



PENJELASAN TEKNIS

1. **Wisatawan mancanegara (wisman)** ialah setiap pengunjung yang mengunjungi suatu negara di luar tempat tinggalnya, didorong oleh satu atau beberapa keperluan tanpa bermaksud memperoleh penghasilan di tempat yang dikunjungi dan lamanya kunjungan tersebut tidak lebih dari satu tahun (12 bulan). Definisi ini mencakup 2 (dua) kategori wisatawan mancanegara, yaitu :

- **Wisatawan (turis)** ialah setiap pengunjung seperti definisi di atas yang tinggal paling sedikit 24 jam, akan tetapi tidak lebih dari 1 (satu) tahun di tempat yang dikunjungi, dengan maksud antara lain: berlibur, rekreasi, olah raga, bisnis, menghadiri pertemuan, studi, dan kunjungan dengan alasan kesehatan.
- **Excursionist** ialah setiap pengunjung seperti definisi di atas yang tinggal kurang dari 24 jam di tempat yang dikunjungi (termasuk "Cruise passengers"). *Cruise Passengers* ialah setiap pengunjung yang tiba di suatu negara di mana mereka tidak menginap di akomodasi yang tersedia di negara tersebut, misalnya dengan kapal laut.

TECHNICAL NOTES

1. **An International Visitor** is any person visiting a country other than his usual place of residence for any reason other than for earning income in the country visited, and the length of stay is no more than one year (12 months). This definition covers two categories of foreign visitors, namely :

- **"Tourist"** is any visitor staying for at least 24 hours, but no more than one year, in the country visited, with the intention of visiting, and for any of these purposes: Pleasure, recreation and sports, Business, visiting friends and relatives, missions, attending meetings, conferences, visit for health reasons and study.
- **"Excursionist"** is any visitor staying less than 24 hours in the country visited including, "Cruise Passengers", i.e. visitors arriving in a country without staying in any accommodation available in the visited country.

2. **Rata-rata lama tinggal** adalah rata-rata waktu tinggal wisatawan mancanegara di Indonesia untuk satu kali kunjungan.
 3. **Usaha penyediaan akomodasi** adalah usaha yang menyediakan pelayanan penginapan yang dapat dilengkapi dengan pelayanan pariwisata lainnya. Usaha penyediaan akomodasi dapat berupa hotel, villa, pondok wisata, bumi perkemahan, persinggahan karavan, dan akomodasi lainnya yang digunakan untuk tujuan pariwisata.
 4. **Hotel** adalah penyediaan akomodasi secara harian berupa kamar-kamar di dalam satu bangunan yang dapat dilengkapi dengan jasa pelayanan makan dan minum, kegiatan hiburan dan atau fasilitas lainnya. Hotel terdiri dari hotel berbintang dan hotel non- bintang.
 5. **Hotel bintang** adalah usaha penyediaan jasa pelayanan penginapan, makan minum serta jasa lainnya bagi umum dengan menggunakan sebagian atau seluruh bangunan. Usaha ini dikelola secara komersial serta memenuhi ketentuan persyaratan sebagai hotel bintang (termasuk berlian) yang ditetapkan dalam surat
2. ***Average length of stay** is the average stay duration of foreign visitor in Indonesia for one trip.*
 3. ***The business of providing accommodation** is a business that provides specialty services that can be equipped with other tourism services. It includes hotel, villa, cottage, caravan stop, and other accommodation that are used for tourism purposes.*
 4. ***Hotel** is a daily supply of accommodation rooms within a building which can be equipped with eating and drinking services, entertainment activities and/ or other facilities. Hotel consists of a classified hotel and a non-classified hotel.*
 5. ***Star hotel** is the business of providing an accommodation, eating and drinking as well as other services for the public by using a building or a part of a building. It is managed commercially and meets specified requirements as a star hotel (including diamonds) set forth in*

keputusan instansi yang membinanya. Misalnya hotel bintang lima, hotel bintang empat dan seterusnya.

the decree of fostering agency. For example, five star hotel, four star hotel, and so on.

6. Tingkat penghunian kamar hotel adalah persentase Jumlah malam kamar yang dihuni terhadap Jumlah malam kamar yang tersedia.

6. Room occupancy rate is the number of room-nights occupied divided by the number of room-nights available, multiplied by 100 percent.

7. Rata-rata lamanya tamu menginap adalah Jumlah malam tempat tidur yang terpakai (malam tamu) dengan Jumlah tamu yang menginap di hotel atau akomodasi lainnya

7. Average length of stay is the number of bed-nights used (guest night) divided by the number of guests coming to spend the night at the accommodation

ULASAN**RUMAH MAKAN**

Saat ini sektor pariwisata merupakan salah satu sektor primadona dalam menghasilkan devisa negara. Selain itu juga diharapkan sebagai sektor yang padat karya yakni sektor yang banyak menyerap tenaga kerja, dan diharapkan berperan dalam meningkatkan pendapatan masyarakat.

Rumah makan atau restoran dapat menjadi penunjang sektor pariwisata di Kabupaten Paser. Pada tahun 2020, jumlah rumah makan atau restoran sebanyak 89 unit, meningkat dari tahun 2019 yang berjumlah sebanyak 84 unit. Usaha rumah makan atau restoran paling banyak dijumpai di Kecamatan Long Kali.

PARIWISATA

Jumlah wisatawan dalam negeri (wisnus) dan manca negara (wisman) adalah tolak ukur dari semakin diminatinya Kabupaten Paser sebagai salah satu tujuan wisata. Dari 10 obyek wisata yang ada, tercatat bahwa Kemilau Laut Pondong dan merupakan obyek pariwisata dengan pengunjung terbanyak pada tahun 2020. Namun, secara keseluruhan jumlah pengunjung obyek wisata pada tahun 2020 mengalami penurunan. Pada tahun 2020 jumlah

DESCRIPTION**RESTAURANTS**

The tourism sector is one source of foreign exchange. Besides, this sector becomes a business field that could recruit more labor and increases regional income.

Restaurants could be supporting in the tourism sector. In 2020, the number of restaurants is 89 units, increasing from compared with 2019 which has 84 units. Most of the restaurants available in Long Kali.

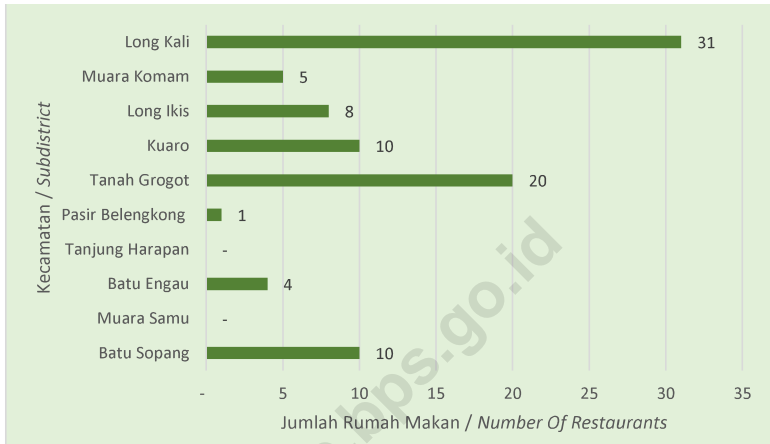
TOURISM

Attractions of tourists to Paser Regency represented by the number of domestic and foreign tourism. According to 10 destinations of tourist attraction, Kemilau Laut Pondong are the most visited places in 2020. But, there is a decreasing number of visitors to all destinations. In 2020, the total number of visitors reached 907

pengunjung obyek wisata sebanyak 907 orang. Jumlah ini menurun dibandingkan tahun sebelumnya. *tourists. Compared to previous year, the number of visitors decreased.*

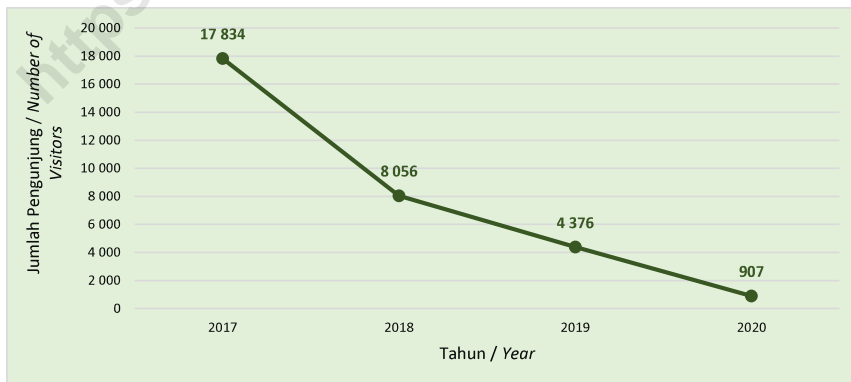
<https://paserkab.bps.go.id>

Gambar 7.1 Jumlah Rumah Makan/Restoran Menurut Kecamatan di Kabupaten Paser, 2020
Figures 7.1 Number of Restaurant by Sub District in Paser Regency, 2020



Sumber/Source : Dinas Pemuda, Olahraga, dan Pariwisata Kabupaten Paser/Department of Youth, Sports and Tourism of Paser Regency

Gambar 7.2 Jumlah Pengunjung Obyek Wisata/Rekreasi di Kabupaten Paser, 2017-2020
Figures 7.2 Number of Visitors of Tourist/Recreation Places in Paser Regency, 2017-2020



Sumber/Source : Dinas Pemuda, Olahraga, dan Pariwisata Kabupaten Paser/Department of Youth, Sports and Tourism of Paser Regency

Tabel 7.1 Jumlah Rumah Makan/Restoran Menurut Kecamatan di Kabupaten Paser, 2017-2021
Table 7.1 Number of Restaurant by Sub District in Paser Regency, 2017-2021

Kecamatan Subdistrict	2017	2018	2019	2020	2021
(1)	(2)	(3)	(4)	(5)	(6)
Batu Sopang	9	10	10	10	
Muara Samu	9	-	-	-	
Batu Engau	13	4	3	4	
Tanjung Harapan	7	-	-	-	
Pasir Belengkong	15	1	1	1	
Tanah Grogot	16	20	23	20	
Kuaro	13	10	8	10	
Long Ikis	26	8	8	8	
Muara Komam	13	5	5	5	
Long Kali	23	31	26	31	
Paser	144	89	84	89	

Sumber/Source: Dinas Pemuda, Olahraga, dan Pariwisata Kabupaten Paser/Department of Youth, Sports and Tourism of Paser Regency

Tabel
Table 7.2**Jumlah Pengunjung Menurut Tempat Obyek Wisata/
Rekreasi di Kabupaten Paser, 2017-2021**
**Number of Visitors According to Tourist/Recreation Places
in Paser Regency, 2017-2021**

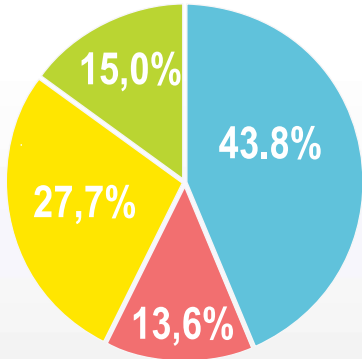
Nama Obyek Wisata Name of Tourist Attraction	2017	2018	2019	2020	2021
(1)	(2)	(3)	(4)	(5)	(6)
Museum Sadurengas	3 984	2 400	1 750	190	0
Tahura Lati Petangis	3 900	2 900	1 193	-	0
Doyam Turu Lempesu	700	200	-	-	0
Kemilau Laut Pondong	3 800	900	511	381	0
Danum Layong	1 700	400	366	34	0
Goa Loyang	900	400	181	91	0
Goa Tengkorak	1 100	500	275	143	0
Goa Losan	400	200	-	50	0
Liang Mangku Langit	600	100	100	-	0
Doyam Seriam	750	56	-	18	0
Paser	17 834	8 056	4 376	907	0

Catatan/Notes: adanya aturan menutup tempat wisata untuk mencegah penyebaran COVID-19

Sumber/Source: Dinas Pemuda, Olahraga, dan Pariwisata Kabupaten Paser/Department of Youth, Sports and Tourism of Paser Regency

Kondisi Jalan Di Kabupaten Paser, 2021

Road Condition in Paser Regency



Kabupaten Paser memiliki panjang jalan dengan tingkat kewenangan pemerintah kabupaten total 1.005.192 km, yang memiliki permukaan jalan aspal sepanjang 242.174 km dan jalan kerikil 505.944 km.

Paser Regency has roads length with level of regency government authority a total of 1.005.192 km, which has surface pavement roads 242.174 km and 505.944 km gravel roads

- Baik/Good
- Rusak/Damage
- Sedang/Moderate
- Rusak Berat/Severely Damage

Kendaraan Bermotor yang Wajib Uji Menurut Jenis Kendaraan di Kabupaten Paser, 2021

Motorized Vehicles Tested by Kind of Motor Vehicles in Paser Regency, 2021



239
Mobil Penumpang Umum
Public Passenger Car



261
Bus/Buses



9.996
Mobil Barang
Cargo Vehicles

PENJELASAN TEKNIS

1. **Kendaraan bermotor** adalah setiap kendaraan yang digerakkan oleh peralatan teknik yang ada pada kendaraan tersebut, biasanya digunakan untuk angkutan orang atau barang di atas jalan raya selain kendaraan yang berjalan di atas rel. Kendaraan bermotor yang dicatat adalah semua jenis kendaraan kecuali kendaraan bermotor TNI/Polri dan Korps Diplomatik.
2. **Mobil penumpang** adalah setiap kendaraan bermotor yang dilengkapi dengan tempat duduk untuk sebanyak-banyaknya delapan orang, tidak termasuk tempat duduk untuk pengemudi, baik dilengkapi atau tidak dilengkapi bagasi.
3. **Mobil bus** adalah setiap kendaraan bermotor yang dilengkapi dengan tempat duduk untuk lebih dari delapan orang, tidak termasuk tempat duduk untuk pengemudi, baik dilengkapi atau tidak dilengkapi bagasi.
4. **Mobil truk** adalah setiap kendaraan bermotor yang digunakan untuk angkutan barang, selain mobil penumpang, mobil bis dan kendaraan bermotor roda dua.

TECHNICAL NOTES

1. **Motor vehicles** are any kind of vehicles motorized by machine set up in those vehicles, they are usually used for transporting peoples or goods on roads except vehicles moving along a railway line. The data cover all kinds of motor vehicles except those belong to Indonesia Army Force Indonesian State Police and Diplomatic Corps.
2. **Passenger cars** are any motor vehicles with no more than eight seats, excluding seat for driver, it can be with or without hoot.
3. **Buses** are large passenger cars having seats for more than eight passengers, excluding seat for driver, it can be with or without hoot.
4. **Trucks** are any motor vehicles used to transport goods excluding passenger cars, buses, and motorcycles.

5. **Kantor Pos** adalah tempat pemberi pelayanan komunikasi tertulis dan atau surat elektronik, layanan paket, layanan logistik, layanan transaksi keuangan, dan layanan keagenan pos untuk kepentingan umum. Rumah pos berfungsi sama seperti kantor pos dan kantor pos pembantu, bedanya rumah pos biasanya terletak di daerah terpencil.
5. **Post Office** is a service provider facility of written communication and or electronic mail, parcel service, logistics services, financial transaction services, and postal services to the public. Postal house has the same function as the post office and subsidiary of post office, the difference is that postal house is usually located in remote areas.

ULASAN**DESCRIPTION****TRANSPORTASI**

Jalan dan jembatan merupakan prasarana yang sangat penting bagi penunjang sarana angkutan darat. Sesuai dengan fungsinya, kondisi jalan sangat mempengaruhi kelancaran hubungan dari satu wilayah ke wilayah lain. Pada tahun 2021, panjang jalan di Kabupaten Paser adalah 1.244,35 Km, dengan 224,71 Km jalan dengan tingkat kewenangan Negara, 14,45 Km jalan dengan tingkat kewenangan Provinsi, dan 1.005,19 Km jalan dengan tingkat kewenangan kabupaten.

Jika ditinjau menurut kondisi jalan, 14,97% kondisi jalan di Kabupaten Paser masih dikategorikan rusak berat, dan hanya 13,56% saja jalan yang dikategorikan dalam kondisi baik. Kondisi jalan yang kurang baik/rusak dapat mengakibatkan suatu wilayah menjadi terisolir dan perkembangannya menjadi tertinggal dari daerah lain.

POS

Adanya jasa pos mempermudah masyarakat Kabupaten Paser dalam mengirim dan menerima apapun dari tempat yang jauh. Selama tahun 2021, ada sebanyak 82.907 jasa pengeposan melalui seluruh kantor pos atau pos pembantu di Kabupaten Paser. Sebanyak 31,27% dari jumlah jasa pengeposan digunakan untuk paket pos.

TRANSPORTATION

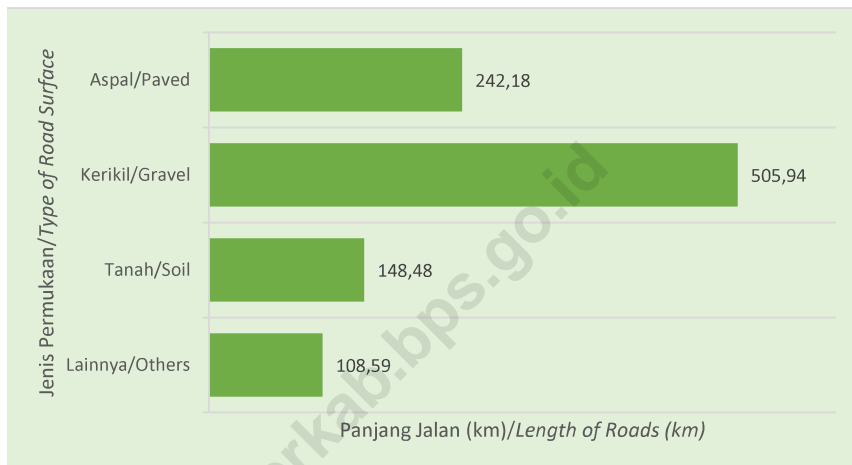
Roads and bridges are very important to support the means of land transportation. Roads' condition set the smoothness of communication among the districts. In 2021, the length of roads in Paser Regency was 1,244.35 km, with 224.71 Km roads under State Government authority, 14.45 Km roads under Province Government authority, and 1,005.19 Km roads under Regency Government authority.

About 14.97% of roads in Paser Regency categorized severely damaged road. Only 13.56% of roads are in good condition. Bad road condition impacts the mobility between places, result in isolated region and lack of development.

POST SERVICE

Post services help people in Paser Regency to deliver or receive goods from far places. In 2021, 82,907 services have done through the post office or auxiliary postin in Paser Regency. About 31.27% of overall services used for parcel.

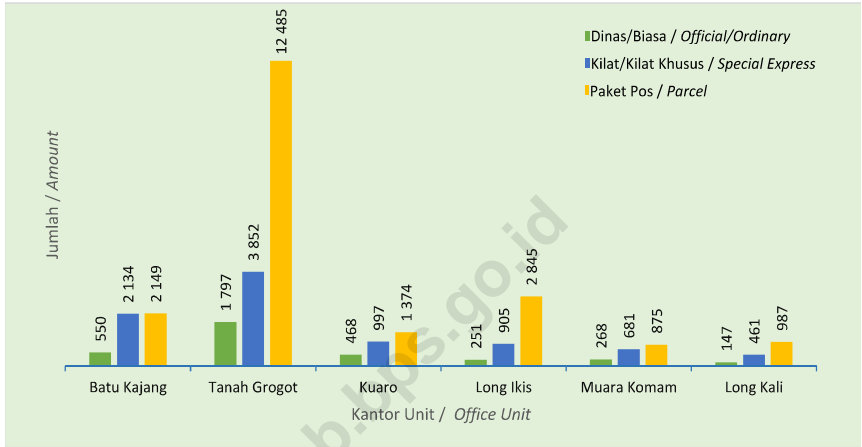
Gambar 8.1 Panjang Jalan dengan Tingkat Kewenangan Pemerintahan Kabupaten Menurut Kondisi Jalan di Kabupaten Paser (km), 2021
Length of Roads with Level of Regency Government Authority by Road Condition in Paser Regency (km), 2021



Sumber/Source: Dinas Pekerjaan Umum dan Tata Ruang Kabupaten Paser/ Public Work Service and Spatial Planning of Paser Regency

Gambar 8.2
Figures

Banyaknya Surat Pos dan Paket Pos Melalui Kantor Pos atau Pos Pembantu di Kabupaten Paser, 2021
Number of Post Letters and Post Parcel of Post Office/ Auxiliary Postin in Paser Regency, 2021



Sumber/Source: PT Pos Indonesia/ PT Pos Indonesia

8.1 TRANSPORTASI TRANSPORTATION

Tabel 8.1.1 **Panjang Jalan Menurut Tingkat Kewenangan Pemerintahan di Kabupaten Paser (km), 2018-2021**
Table 8.1.1 **Length of Roads by Level of Government Authority in Paser Regency (km), 2018-2021**

Tingkat Kewenangan Pemerintahan <i>Level of Government Authority</i>	2018	2019¹	2020	2021
(1)	(2)	(3)	(4)	(5)
Negara/State	224,71	224,71	224,71	224,71
Provinsi/Province	319,00	14,45	14,45	14,45
Kabupaten/Regency	1 005,19	1 005,19	1 005,19	1 005,19
Jumlah/Total	1 548,90	1 244,35	1 244,35	1 244,35

Catatan/Note: ¹ Ada perubahan status kewenangan jalan provinsi / *There is a change in the status of province roads authority*
Sumber/Source: Dinas Pekerjaan Umum dan Tata Ruang Kabupaten Paser/ *Public Work Service and Spatial Planning of Paser Regency*

Tabel
Table 8.1.2**Panjang Jalan dengan Tingkat Kewenangan
Pemerintahan Kabupaten Menurut Kecamatan di
Kabupaten Paser (km), 2021**
*Length of Roads with Level of Regency Government
Authority by Subdistrict in Paser Regency (km), 2021*

Kecamatan Subdistrict	Panjang Jalan Kabupaten Length of Regency Road (km)
(1)	(2)
Batu Sopang	72,78
Muara Samu	25,05
Batu Engau	103,08
Tanjung Harapan	34,39
Pasir Belengkong	126,99
Tanah Grogot	179,75
Kuaro	70,30
Long Ikis	89,34
Muara Komam	111,98
Long Kali	191,52
Paser	1005,19

Sumber/Source: Dinas Pekerjaan Umum dan Tata Ruang Kabupaten Paser/ *Public Work Service and Spatial Planning of Paser Regency*

Tabel 8.1.3 Panjang Jalan dengan Tingkat Kewenangan Pemerintahan Kabupaten Menurut Jenis Permukaan Jalan (km) di Kabupaten Paser, 2018-2021
Table *Length of Roads with Level of Regency Government Authority by Type of Road Surface in Paser Regency (km), 2018-2021*

Jenis Permukaan Jalan Type of Road Surface	2018	2019	2020	2021
(1)	(2)	(3)	(4)	(5)
Aspal/Paved	247,35	178,88	136,35	242,18
Kerikil/Gravel	617,30	680,81	718,41	505,94
Tanah/Soil	92,09	93,14	94,67	148,48
Lainnya/Others	48,45	52,36	55,77	108,59
Jumlah/Total	1005,19	1005,19	1005,19	1005,19

Sumber/Source: Dinas Pekerjaan Umum dan Tata Ruang Kabupaten Paser/ *Public Work Service and Spatial Planning of Paser Regency*

Tabel
Table 8.1.4**Panjang Jalan dengan Tingkat Kewenangan
Pemerintahan Kabupaten Menurut Kecamatan di
Kabupaten Paser (km), 2021**
*Length of Roads with Level of Regency Government
Authority by Subdistrict in Paser Regency (km), 2021*

Kecamatan Subdistrict	Jenis Permukaan Jalan Type of Road Surface				Jumlah Total
	Aspal Pavement	Kerikil Gravel	Tanah Soil	Lainnya Other	
(1)	(2)	(3)	(4)	(5)	(6)
Batu Sopang	14,47	25,78	25,98	6,56	72,78
Muara Samu	2,40	4,30	16,66	1,70	25,05
Batu Engau	4,60	63,76	30,20	4,53	103,09
Tanjung Harapan	-	6,43	25,07	2,88	34,39
Pasir Belengkong	46,18	67,84	2,33	10,64	126,99
Tanah Grogot	65,64	73,04	27,54	13,54	179,75
Kuaro	31,65	30,63	-	8,02	70,30
Long Ikis	38,99	37,93	0,20	12,23	89,34
Muara Komam	10,59	82,22	6,10	13,09	111,99
Long Kali	27,67	114,03	14,40	35,43	191,52
Paser	242,17	505,94	148,48	108,59	1 005,19

Sumber/Source: Dinas Pekerjaan Umum dan Tata Ruang Kabupaten Paser/ *Public Work Service and Spatial Planning of Paser Regency*

Tabel 8.1.5 Panjang Jalan dengan Tingkat Kewenangan Pemerintahan Kabupaten Menurut Kondisi Jalan di Kabupaten Paser (km), 2018-2020
Length of Roads with Level of Regency Government Authority by Road Condition in Paser Regency (km), 2018-2020

Kondisi Jalan Condition of Roads	2018	2019	2020	2021
(1)	(2)	(3)	(4)	(5)
Baik/Good	159,85	207,20	133,57	136,35
Sedang/Moderate	22,22	28,84	267,21	278,59
Rusak/Damage	309,30	378,87	569,97	439,82
Rusak Berat/Severely Damage	513,82	390,29	34,44	150,43
Jumlah/Total	1 005,19	1 005,19	1 005,19	1 005,19

Sumber/Source: Dinas Pekerjaan Umum dan Tata Ruang Kabupaten Paser/ Public Work Service and Spatial Planning of Paser Regency

Tabel
Table 8.1.6**Panjang Jalan dengan Tingkat Kewenangan
Pemerintahan Kabupaten Menurut Kecamatan dan
Kondisi Jalan di Kabupaten Paser (km), 2021**
*Length of Roads with Level of Regency Government
Authority by Subdistrict and Road Condition in Paser
Regency (km), 2021*

Kecamatan Subdistrict	Kondisi Jalan Road Condition			
	Baik Good	Sedang Moderate	Rusak Damaged	Rusak Berat Severely Damaed
(1)	(2)	(3)	(4)	(5)
Batu Sopang	5,55	11,77	29,24	26,23
Muara Samu	1,40	2,70	7,09	13,86
Batu Engau	3,47	29,39	31,84	38,38
Tanjung Harapan	0,00	0,40	8,91	25,07
Pasir Belengkong	18,29	55,62	52,68	0,40
Tanah Grogot	41,07	43,91	70,54	24,24
Kuaro	9,54	24,73	34,83	1,21
Long Ikis	19,20	23,40	44,94	1,80
Muara Komam	14,04	35,40	57,24	5,30
Long Kali	23,80	51,27	102,51	13,95
Paser	136,35	278,59	439,82	150,43

Sumber/Source: Dinas Pekerjaan Umum dan Tata Ruang Kabupaten Paser/ *Public Work Service and Spatial Planning of Paser Regency*

Tabel 8.1.7 Banyaknya Kendaraan Bermotor yang Wajib Uji Menurut Jenis Kendaraan di Kabupaten Paser, 2017 - 2020
Number of Motorized Vehicles Tested by Kind of Motor Vehicles in Paser Regency, 2017 - 2020

Jenis Kendaraan <i>Kind of Motor Vehicles</i>	2017	2018	2019	2020	2021
(1)	(2)	(3)	(4)	(5)	(6)
Mobil Penumpang Umum/<i>Public Passenger Car</i>	239	239	239	239	239
Bis/<i>Buses</i>	233	253	283	257	261
Umum/ <i>Public</i>	50	50	50	3	3
Tidak Umum/ <i>Non Public</i>	183	203	233	254	258
Mobil Barang/<i>Cargo Vehicles</i>	8 896	9 400	9 897	9 646	9 996
Umum/ <i>Public</i>	346	346	346	346	346
Tidak Umum/ <i>Non Public</i>	8550	9054	9551	9 300	9650
Tempelan/<i>Gandengan Tidak Umum/ Non Public Patch/Trailer</i>	2	2	2	2	2
Paser	9 370	9 894	10 421	9 905	10 498

Sumber/Source: Unit Pelaksana Teknis Pengujian Kendaraan Bermotor (UPTPKB) Tanah Grogot/ *Technical Unit for Motor Vehicle Testing of Tanah Grogot*

Tabel 8.1.8 Banyaknya Kendaraan Bermotor yang Terdaftar Pada Satlantas Kabupaten Paser menurut Jenis Kendaraan, 2021
Number of Motor Vehicles Registered at Police of Paser Regency by Type of Vehicle, 2021

Jenis Kendaraan <i>Kind of Motor Vehicles</i>	Kepemilikan / <i>Ownership</i>			Jumlah <i>Total</i>
	Bukan Umum (Perorangan) <i>Not Public (Individual)</i>	Umum (Perusahaan) <i>Public (company)</i>	Pemerintah <i>Government</i>	
(1)	(2)	(3)	(4)	(7)
Mobil Penumpang Umum/Public Passenger Car	796	24	7	827
Sedan/Saloon	-	-	-	0
Station Wagon	-	-	-	0
Mini Bus	762	18	6	786
Jeep	34	6	1	41
Lain-Lain / <i>Others</i>	-	-	-	0
Mobil Bus/Buses	2	6	-	8
Bus	-	-	-	0
Micro Bus	1	5	-	6
Bus Gandeng / <i>Articulated Bus</i>	1	1	-	2
Lain-Lain / <i>Others</i>	-	-	-	0
Mobil Barang/Cargo Vehicles	473	48	6	527
Pick Up	393	4	1	398
Deliner Van	-	-	-	0
Truck	67	20	-	87
Truck Tangki	-	-	5	5
Double Cabin	13	24	-	37
Lain-Lain / <i>Others</i>	-	-	-	0

Lanjutan Tabel/Continued Table 8.1.8

Jenis Kendaraan <i>Kind of Motor Vehicles</i>	Kepemilikan / <i>Ownership</i>			Jumlah <i>Total</i>
	Bukan Umum (Perorangan) <i>Not Public (Individual)</i>	Umum (Perusahaan) <i>Public (company)</i>	Pemerintah <i>Government</i>	
(1)	(2)	(3)	(4)	(7)
Sepeda Motor/Motorcycles	8 514	25	17	8 556
Sepeda Motor Solo	8 408	25	16	8 449
Sepeda Motor Dengan Kereta Samping	0	0	0	0
Scooter	0	0	0	0
Trail	95	-	-	95
Lain-Lain / <i>Others</i>	11	-	1	12
Kendaraan Khusus	-	4	15	19
Mobil Pemadam Kebakaran	-	1	-	1
Mobil Ambulance	-	2	15	17
Mobil Jenazah	-	-	-	0
Fort Lift	-	-	-	0
Lain-Lain / <i>Others</i>	-	1	-	1
Jumlah/Total	9 785	107	45	9 937

Sumber/Source: Polres Paser/Resort Police of Paser Regency

Tabel 8.1.9 Banyaknya Barang Yang Dibongkar Di Pelabuhan Kabupaten Paser (ton/m³), 2021
Table *Number of Cargo Unloaded in The Port of Paser Regency (ton/m³), 2021*

Bulan/Month	Solar	Pupuk	Alat Berat	Semen
(1)	(2)	(3)	(4)	(5)
Januari/January	34 262	664	70	-
Februari/February	29 110	3 948	-	-
Maret/March	33 879	2 261	-	-
April/April	31 425	4 802	140	-
Mei/May	33 303	550	-	-
Juni/June	28 319	1 722	297	-
Juli/July	27 443	2 593	-	-
Agustus/August	32 059	553	17	950
September/September	25 334	5 489	48	-
Oktober/October	30 443	3 496	220	175
November/November	32 462	2 135	1 400	2 750
Desember/December	27 411	500	-	-
Jumlah/Total	365 450	28 713	2 192	3 875

Lanjutan Tabel/Continued Table 8.1.9

Bulan/Month	Asam Nitrat	Sirtu	Batubara	Batu Split
(1)	(6)	(7)	(8)	(9)
Januari/January	2 000	2 802	-	-
Februari/February	2 501	2 503	-	-
Maret/March	-	-	-	-
April/April	3 722	2 501	-	-
Mei/May	1 500	-	-	-
Juni/June	2 200	11 796	10 034	4 611
Juli/July	1 800	2 928	22 612	2 519
Agustus/August	-	2 928	-	-
September/September	3 700	-	22 519	3 001
Oktober/October	4 601	-	-	-
November/November	4 100	-	-	3 005
Desember/December	3 000	5 474	-	8 120
Jumlah/Total	29 124	30 932	55 165	21 256

Lanjutan Tabel/*Continued Table 8.1.9*

Bulan/ <i>Month</i>	Pasir	General Cargo	Jumlah Bongkar
(1)	(10)	(11)	(12)
Januari/ <i>January</i>	-	-	39 798
Februari/ <i>February</i>	-	-	38 062
Maret/ <i>March</i>	-	-	36 140
April/ <i>April</i>	-	-	42 590
Mei/ <i>May</i>	-	-	35 353
Juni/ <i>June</i>	-	100	59 079
Juli/ <i>July</i>	2 190	75	62 160
Agustus/ <i>August</i>	-	-	36 507
September/ <i>September</i>	-	350	60 441
Oktober/ <i>October</i>	-	-	38 935
November/ <i>November</i>	2 003	-	47 855
Desember/ <i>December</i>	-	-	44 505
Jumlah/<i>Total</i>	4 193	525	541 425

Sumber/*Source*: Kantor Unit Penyelenggara Pelabuhan Kelas II Tana Paser (Ditjen Perhubungan Laut)/
Tana Paser Class II Port Operator Unit Office (Directorate General of Sea Transportation)

Tabel 8.1.10 Banyaknya Barang Yang Dimuat Di Pelabuhan Kabupaten Paser (ton/m³), 2021
Table *Number of Cargo Loaded in The Port of Paser Regency (ton/m³), 2021*

Bulan/Month	Muat					
	Alat Berat	Batu Split	Carnel	CPO/CPKO/PAO	General Cargo	Kayu Gelam
(1)	(2)	(3)	(4)	(5)	(6)	(7)
Januari/January	375	1 012	1 650	49 445	-	-
Februari/February	700	-	1 009	39 734	-	152
Maret/March	3 049	-	751	45 969	-	60
April/April	2 337	-	1 255	51 095	-	60
Mei/May	1 366	-	696	40 585	-	-
Juni/June	894	-	700	43 412	-	76
Juli/July	817	-	2 615	45 223	-	-
Agustus/August	420	-	761	36 135	-	-
September/September	258	-	-	35 676	-	-
Oktober/October	735	-	448	33 214	-	-
November/November	150	3 002	6 350	41 054	150	-
Desember/December	1 875	1 004	350	42 551	-	-
Jumlah/Total	12 976	5 018	16 585	504 093	150	348

Lanjutan Tabel/*Continued Table 8.1.10*

Bulan/ <i>Month</i>	Batubara		Cangkang	
	Domestik	Ekspor	Domestik	Ekspor
(1)	(8)	(9)	(10)	(11)
Januari/ <i>January</i>	1 064 891	2 219 429	-	-
Februari/ <i>February</i>	1 692 531	1 894 883	-	-
Maret/ <i>March</i>	1 215 910	2 039 754	-	-
April/ <i>April</i>	1 285 327	1 821 729	-	-
Mei/ <i>May</i>	1 366 963	1 958 414	-	-
Juni/ <i>June</i>	1 146 331	1 852 544	-	-
Juli/ <i>July</i>	1 219 658	2 283 030	-	-
Agustus/ <i>August</i>	959 514	2 099 144	4 436	-
September/ <i>September</i>	1 194 924	1 981 120	-	-
Oktober/ <i>October</i>	1 284 157	2 089 458	-	-
November/ <i>November</i>	933 494	1 837 401	9 237	-
Desember/ <i>December</i>	1 172 743	1 750 056	9 019	-
Jumlah/<i>Total</i>	14 536 443	23 826 962	22 692	0

Lanjutan Tabel/Continued Table 8.1.10

Bulan/Month	Domestik	Eksport	Jumlah (Domestik + Ekspor)
(1)	(12)	(13)	(14)
Januari/January	1 117 373	2 219 429	3 336 802
Februari/February	1 734 126	1 894 883	3 629 009
Maret/March	1 265 739	2 039 754	3 305 493
April/April	1 340 074	1 821 729	3 161 803
Mei/May	1 409 610	1 958 414	3 368 024
Juni/June	1 191 413	1 852 544	3 043 957
Juli/July	1 268 313	2 283 030	3 551 343
Agustus/August	1 001 266	2 099 144	3 100 410
September/September	1 230 858	1 981 120	3 211 978
Oktober/October	1 318 554	2 089 458	3 408 012
November/November	993 437	1 837 401	2 830 838
Desember/December	1 227 542	1 750 056	2 977 598
Jumlah/Total	15 098 305	23 826 962	38 925 267

Sumber/Source: Kantor Unit Penyelenggara Pelabuhan Kelas II Tana Paser (Ditjen Perhubungan Laut)/
Tana Paser Class II Port Operator Unit Office (Directorate General of Sea Transportation)

Tabel 8.1.11 Banyaknya Kendaraan dan Penumpang Bus Umum Trayek Samarinda-Banjarmasin Yang Berangkat/Tiba di Terminal Kuaro Kabupaten Paser, 2021
Table *Number of Cars and Passengers of Samarinda - Banjarmasin Route Leave and Come Through Kuaro Terminal, in Paser Regency, 2021*

Bulan/Month	Kendaraan Vehicles		Penumpang Passengers	
	Berangkat Departure	Tiba Arrival	Berangkat Departure	Tiba Arrival
(1)	(2)	(3)	(4)	(5)
Januari/January	74	65	2 479	2 173
Februari/February	0	0	0	0
Maret/March	24	22	780	642
April/April	91	90	2 703	2 592
Mei/May	91	89	3 385	3 108
Juni/June	138	130	4 704	4 487
Juli/July	96	89	2 976	2 683
Agustus/August	85	81	2 692	2 327
September/September	86	84	2 766	2 535
Oktober/October	122	114	4 422	4 052
November/November	130	127	4 622	4 270
Desember/December	147	140	5 308	4 894
Jumlah/Total	1084	1031	36837	33763

Sumber/Source: Dinas Perhubungan Kabupaten Paser/Transportation Service of Paser Regency

Tabel 8.1.12 Banyaknya Kendaraan dan Penumpang Bus Umum Trayek Tanah Grogot-Penajam Yang Berangkat/Tiba Terminal Tepian Batang Kabupaten Paser, 2021
Table *Number of Cars and Passengers of Tanah Grogot-Penajam Route Leave and Come Trough Tepian Batang Terminal in Paser Regency, 2021*

Bulan/Month	Kendaraan Vehicles		Penumpang Passengers	
	Berangkat Departure	Tiba Arrival	Berangkat Departure	Tiba Arrival
(1)	(2)	(3)	(4)	(5)
Januari/January	142	76	836	398
Februari/February	84	46	438	195
Maret/March	83	44	543	202
April/April	97	49	655	242
Mei/May	129	55	868	278
Juni/June	132	50	836	262
Juli/July	93	46	449	181
Agustus/August	70	34	318	129
September/September	114	68	611	349
Oktober/October	119	66	730	313
November/November	165	78	1 146	453
Desember/December	161	87	1 490	637
Jumlah/Total	1 389	699	8 920	3 639

Sumber/Source: Dinas Perhubungan Kabupaten Paser/Transportation Service of Paser Regency

Tabel 8.1.13 Banyaknya Kendaraan dan Penumpang Colt/MPU Penajam Yang Berangkat/Tiba di Terminal Tepian Batang Kabupaten Paser, 2021
Number of Cars and Colt Passengers of Penajam Route Through Tepian Batang Terminal, in Paser Regency, 2021

Bulan/Month	Kendaraan Vehicles		Penumpang Passengers	
	Berangkat Departure	Tiba Arrival	Berangkat Departure	Tiba Arrival
(1)	(2)	(3)	(4)	(5)
Januari/January	72	167	611	734
Februari/February	47	129	364	551
Maret/March	41	155	356	568
April/April	52	124	436	440
Mei/May	73	146	620	454
Juni/June	59	138	500	435
Juli/July	55	151	466	554
Agustus/August	52	169	469	510
September/September	63	149	575	624
Oktober/October	69	161	570	598
November/November	66	174	575	530
Desember/December	65	160	565	563
Jumlah/Total	714	1 823	6 107	6 561

Sumber/Source: Dinas Perhubungan Kabupaten Paser/Transportation Service of Paser Regency

Tabel 8.1.14 Banyaknya Kendaraan dan Penumpang Umum/ Angdes Yang Berangkat/Tiba di Terminal Tanah Grogot Kabupaten Paser, 2021
Number of Cars and Angdes Passengers Though Tanah Grogot Terminal in Paser Regency, 2021

Bulan/Month	Kendaraan Vehicles		Penumpang Passengers	
	Berangkat Departure	Tiba Arrival	Berangkat Departure	Tiba Arrival
(1)	(2)	(3)	(4)	(5)
Januari/January	155	212	922	620
Februari/February	87	148	442	341
Maret/March	122	211	653	535
April/April	122	211	583	590
Mei/May	87	173	502	453
Juni/June	90	195	572	564
Juli/July	65	192	388	554
Agustus/August	64	222	418	646
September/September	59	210	331	779
Oktober/October	58	197	351	628
November/November	68	211	398	584
Desember/December	67	199	362	658
Jumlah/Total	1 044	2 381	5 922	6 952

Sumber/Source: Dinas Perhubungan Kabupaten Paser/Transportation Service of Paser Regency

Tabel 8.1.15 Banyaknya Kendaraan dan Penumpang Umum Trayek Tanah Grogot-Kuaro-Muara Komam Yang Berangkat/Tiba di Terminal Kuaro Kabupaten Paser, 2021
Number of Public Vehicles and Passengers By Route Tanah Grogot-Kuaro-Muara Komam Leaving From/Entering To Kuaro Terminal Paser Regency, 2021

Bulan/Month	Kendaraan Vehicles		Penumpang Passengers	
	Berangkat Departure	Tiba Arrival	Berangkat Departure	Tiba Arrival
(1)	(2)	(3)	(4)	(5)
Januari/January	0	0	0	0
Februari/February	0	0	0	0
Maret/March	0	0	0	0
April/April	0	0	0	0
Mei/May	0	0	0	0
Juni/June	1	0	5	0
Juli/July	0	0	0	0
Agustus/August	0	0	0	0
September/September	1	0	2	0
Oktober/October	0	0	2	0
November/November	1	0	3	0
Desember/December	1	0	3	0
Jumlah/Total	4	0	15	0

Sumber/Source: Dinas Perhubungan Kabupaten Paser/Transportation Service of Paser Regency

8.2 KOMUNIKASI COMMUNICATION

Tabel 8.2.1 **Jumlah Kantor Pos Pembantu Menurut Kecamatan di Kabupaten Paser, 2017–2021**
Table *Number of Post Offices Subsidiaries by Subdistrict in Paser Regency, 2017–2021*

Kecamatan Subdistrict	2017	2018	2019	2020	2021
(1)	(2)	(3)	(4)	(5)	(6)
Batu Sopang	1	1	1	1	1
Muara Samu	-	-	-	-	-
Batu Engau	-	-	-	-	-
Tanjung Harapan	-	-	-	-	-
Pasir Belengkong	-	-	-	-	-
Tanah Grogot	1	1	1	1	1
Kuaro	1	1	1	1	1
Long Ikis	1	1	1	1	1
Muara Komam	1	1	1	1	1
Long Kali	1	1	1	1	1
Paser	6	6	6	6	6

Tabel 8.2.2 Banyaknya Pelayanan Jasa Melalui Kantor Pos atau Pos Pembantu di Kabupaten Paser, 2021
Number of Services at General Post Office/Auxiliary Post Office in Paser Regency, 2021

Kantor Unit Office Unit	Wesel Pos Money Order		Pensiun Pension	
	Terima Acceptance	Bayar Pay/Send	Terima Acceptance	Bayar Pay/Send
(1)	(2)	(3)	(4)	(5)
Batu Kajang	609	63	-	17
Tanah Grogot	894	194	-	297
Kuaro	845	151	-	21
Long Ikis	1 009	149	-	21
Muara Komam	135	69	-	13
Long Kali	272	40	-	34
Jumlah/Total	3 764	666	0	403

Sumber/Source: PT Pos Indonesia/ PT Pos Indonesia

Tabel 8.2.3 Banyaknya Surat Pos dan Paket Pos Melalui Kantor Pos atau Pos Pembantu di Kabupaten Paser, 2021
Number of Post Letters and Post Parcel of Post Office/ Auxiliary Postin in Paser Regency, 2021

Kantor Unit Office Unit	Dinas/Biasa Official/Ordinary		Kilat/Kilat Khusus Special Express	
	Diposkan Mailed	Diserahkan Received	Diposkan Mailed	Diserahkan Received
(1)	(2)	(3)	(4)	(5)
Batu Kajang	2 123	84	1 740	5 333
Tanah Grogot	8 286	559	5 815	13 097
Kuaro	1 226	50	1 032	2 916
Long Ikis	1 558	58	1 132	5 329
Muara Komam	487	2	174	1 265
Long Kali	816	9	628	3 261
Jumlah/Total	14 496	762	10 521	31 201

Sumber/Source: PT Pos Indonesia/ PT Pos Indonesia

Lanjutan Tabel/*Continued Table 8.2.3*

Kantor Unit <i>Office Unit</i>	Paket Pos <i>Parcel</i>	
	Diposkan <i>Mailed</i>	Diserahkan <i>Received</i>
(1)	(6)	(7)
Batu Kajang	3 863	77
Tanah Grogot	14 101	317
Kuaro	2 258	104
Long Ikis	2 690	381
Muara Komam	661	25
Long Kali	1 444	6
Jumlah/Total	25 017	910

Sumber/*Source*: PT Pos Indonesia/ *PT Pos Indonesia*

Pinjaman Rupiah dan Valuta Asing yang Diberikan Bank Umum dan BPR di Kabupaten Paser, 2021

Outstanding of Loans in Rupiahs and Foreign Exchange of Commercial and Rural Banks in Paser Regency, 2021



Investasi/Investment
Rp 6.107.360.000



Modal Kerja/Working Capital
Rp 323.635.972.000

Konsumsi/Consumption
Rp 410.914.840.000



PENJELASAN TEKNIS

1. **Kantor bank** terdiri dari Kantor Cabang (KCP), Kantor Cabang Pembantu (KCP), dan kantor di bawah KCP
2. **Uang beredar dalam arti sempit (M1)** adalah keajiban sistem moneter yang terdiri dari uang kartal dan uang giral.
3. **Uang beredar dalam arti luas (M2)** atau likuiditas perekonomian adalah kewajiban sistem moneter yang terdiri atas M1, uang kuasi, dan surat berharga.
4. **Uang kartal** terdiri atas uang kertas dan uang logam yang berlaku, tidak termasuk uang kas pada Kantor Perbendaharaan dan Kas Negara (KPPN) dan bank umum.
5. **Uang giral** terdiri atas rekening giro, kiriman uang, simpanan berjangka, dan tabungan dalam rupiah yang sudah jatuh waktu, yang seluruhnya merupakan simpanan penduduk dalam rupiah pada sistem moneter.
6. **Uang kuasi** terdiri atas simpanan berjangka dan tabungan umum pada bank umum, baik dalam rupiah maupun valuta asing.

TECHNICAL NOTES

1. **Bank offices** consist of branch office (KC), sub branch office (KCP), and offices under KCP.
2. The **“broad money (M1)” in specific term** is liabilities of the monetary system consisting of currency and demand deposits.
3. The **“broad money (M2)” in a broader term or “domestic liquidity”** is liabilities of the monetary system consisting M1, quasi mne, and securities other than shares.
4. **Currency** consist of legal bank notes and coins excluding cash in the government treasury offices and commercial banks.
5. **Demand deposit** comprises current accounts, transfer, matured time, and savngs deposits in rupiah, held by residents in commercial banks.
6. **Quasi money** consist of time and savings deposits in rupiah and foreign currency held by residents in commercial banks.

7. **Koperasi** adalah badan usaha yang beranggotakan orang seorang atau badan hukum koperasi dengan melandaskan kegiatannya berdasarkan prinsip koperasi sekaligus sebagai gerakan ekonomi rakyat yang berdasarkan atas asas kekeluargaan.
7. **Cooperative** is an establishment that its member are people or establishment with legal status of cooperative and its activities based on people economic movement.

<https://paserkab.bps.go.id>

ULASAN**DESCRIPTION****PERBANKAN**

Bank merupakan salah satu lembaga yang memberikan berbagai macam layanan dibidang keuangan, seperti tabungan, deposito, kredit, transfer, belanja pra bayar dan lain-lain.

Perkembangan perbankan dapat menggambarkan perkembangan ekonomi suatu daerah. Dengan adanya layanan kredit usaha dari bank diharapkan masyarakat dapat mengembangkan usahanya dengan lebih mudah. Posisi kredit usaha mikro, kecil, dan menengah pada tahun 2021 sama-sama mengalami penurunan jumlah kredit usaha dibandingkan tahun sebelumnya.

KOPERASI

Penyelenggaraan pembangunan koperasi diarahkan untuk meningkatkan lembaga koperasi aktif yang sehat dan meningkatkan peranan koperasi dalam penyediaan barang dan jasa bagi anggotanya. Pada tahun 2020, di Kabupaten Paser terdapat 300 unit koperasi, yang terdiri dari 34 unit KUD, 14 unit KPR, 17 unit KOPKAR, dan 235 unit koperasi lainnya. Sedangkan jika ditinjau berdasarkan kecamatan, koperasi paling banyak berada di Kecamatan Tanah Grogot.

BANKS

Banks are institutions providing various kinds of services in the finance sector, like savings, deposit, credit, transfer, prepaid expenditures, and others.

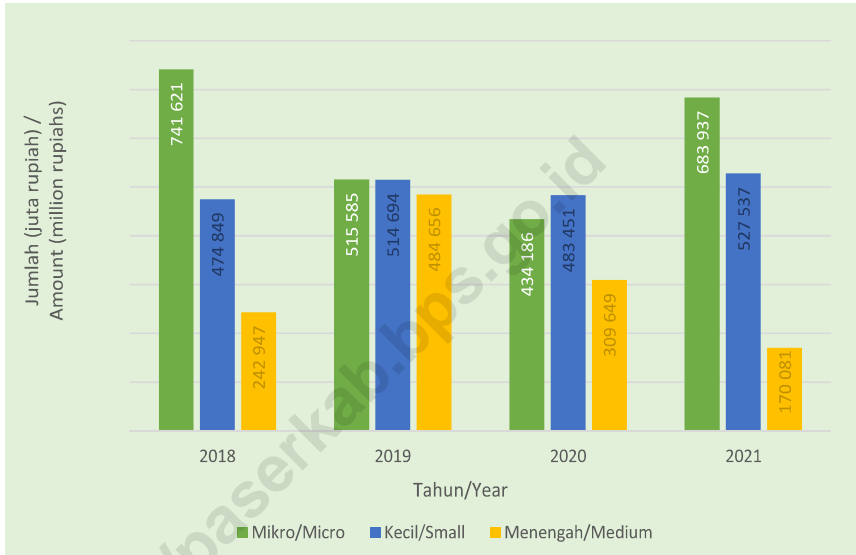
The development of banks can describe the economic development of a region. With bank credit service availability, people can grow their business much easier. Outstanding of commercial banks credit to micro, small and medium enterprises decreasing in 2021 during the year.

COOPERATIVE

Implementation of cooperation building is directed to improve the activity and growth of cooperative institutions and enhance the role of cooperatives in the provision of goods and services for its members. In 2020, there were 300 cooperatives units in Paser Regency, consist of 34 units of KUD, 14 units of KPR, 17 units of KOPKAR, and 235 units of other cooperatives. Meanwhile, most cooperatives are located in Tanah Grogot subdistrict.

Gambar 9.1
Figures

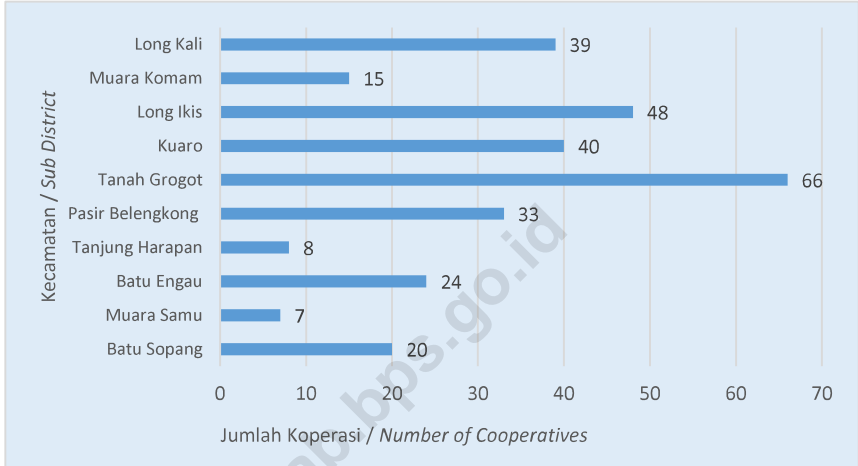
Posisi Kredit Usaha Mikro, Kecil, dan Menengah (UMKM) yang Diberikan Bank Umum Menurut Kriteria Usaha di Kabupaten Paser (juta rupiah), 2018-2021
Outstanding of Commercial Banks Credits to Micro, Small, and Medium Scale Enterprises (MSMEs) in Paser Regency (million rupiahs), 2018-2021



Sumber/Source: Kantor Perwakilan Bank Indonesia Provinsi Kalimantan Timur/Bank of Indonesia-Kalimantan Timur Province

Gambar 9.2
Figures

Jumlah Koperasi Menurut Kecamatan di Kabupaten Paser, 2021
Number of Cooperatives by Subdistrict in Paser Regency, 2021



Sumber/Source: Dinas Perindustrian, Perdagangan dan Koperasi, dan UKM Kabupaten Paser/ Trade and Cooperatives, Micro and Medium Scale Business Services of Paser Regency

9.1 PERBANKAN BANKING

Tabel 9.1.1 Posisi Simpanan Masyarakat (Rupiah dan Valuta Asing) pada Bank Umum dan BPR Menurut Jenis Simpanan di Kabupaten Paser (juta rupiah), 2017-2021
Outstanding of Private Deposits of Commercial and Rural Banks (Rupiah and Foreign Exchange) by Type of Deposit in Paser Regency (million rupiahs), 2017-2021

Jenis Simpanan Type of Deposits	2017	2018	2019	2020	2021
(1)	(2)	(3)	(4)	(5)	(6)
Giro/Demand Deposit					
Nominal/Nominal	319 172	490 779	738 427	836 425	995 403
Rekening (satuan)/Account (number)	1 728	1 861	1 998	2 245	2 443
Simpanan Berjangka/Time Deposit					
Nominal/Nominal	735 603	1 078 755	946 323	1 191 197	968 649
Rekening (satuan)/Account (number)	1 471	1 631	1 765	1 832	1 819
Tabungan/Saving Deposit					
Nominal/Nominal	1 567 321	1 752 308	1 988 058	2 346 183	2 653 443
Jumlah bilyet (satuan)/Bilyet (number)	286 691	318 190	354 327	428 340	498 990
Jumlah Nominal/Nominal Total	2 622 097	3 321 843	3 672 808	4 373 805	4 617 495

Sumber/Source: Kantor Perwakilan Bank Indonesia Provinsi Kalimantan Timur/Bank of Indonesia-Kalimantan Timur Province

Tabel 9.1.2 **Posisi Pinjaman Rupiah dan Valuta Asing yang Diberikan Bank Umum dan BPR Menurut Sektor Ekonomi di Kabupaten Paser (juta rupiah), 2018-2021**
Outstanding of Loans in Rupiahs and Foreign Exchange of Commercial and Rural Banks by Economic Sectors in Paser Regency (million rupiahs), 2018-2021

Sektor Ekonomi <i>Economic Sector</i>	2018	2019	2020	2021
(1)	(2)	(3)	(4)	(5)
Pinjaman berdasarkan lapangan usaha/Loans by industrial origin	2 836 246	3 024 211	2 642 489	2 756 276
Pertanian, kehutanan & perikanan/ <i>Agriculture, forestry & fishery</i>	21 350	22 555	32 757	27 579
Pertambangan dan penggalian/ <i>Mining and quarrying</i>	452 610	769 394	888 628	544 331
Industri pengolahan/ <i>Manufacturing industry</i>	295 024	278 382	19 070	22 339
Pengadaan listrik dan gas/ <i>Electricity and gas supply</i>	45	-	119	39
Pengadaan Air, Pengelolaan Sampah, Limbah Dan Daur Ulang/ <i>Water supply, sewerage, waste management and remediation activities</i>	580	440	946	421
Konstruksi/ <i>Construction</i>	143 892	143 738	106 386	239 181
Perdagangan Besar Dan Eceran, Reparasi Mobil Dan Motor/ <i>Wholesale and retail trade; repair of motor vehicles and motorcycles</i>	750 412	790 182	580 479	579 221
Transportasi Dan Pergudangan/ <i>Transportation and storage</i>	116 123	114 175	86 002	38 068
Penyediaan Akomodasi Dan Makan Minum/ <i>Accommodation and food service activities</i>	36 927	41 643	45 170	50 870
Informasi Dan Komunikasi/ <i>Information and communication</i>	492	168	318	1 125
Jasa Keuangan Dan Asuransi/ <i>Financial and insurance activities</i>	6 130	5 461	4 514	4 057
Real Estate/ <i>Real Estate</i>	6 723	7 391	7 767	7 390

Lanjutan Tabel/*Continued Table 9.1.2*

Sektor Ekonomi <i>Economic Sector</i>	2018	2019	2020	2021
(1)	(2)	(3)	(4)	(5)
Jasa Perusahaan/ <i>Business Services</i>	25 804	20 274	16 383	293 894
Administrasi Pemerintahan, Pertahanan Dan Jaminan Sosial Wajib/ <i>Public administration and defence; compulsory social security</i>	264	157	-	-
Jasa Pendidikan/ <i>Education</i>	251	210	111	2 449
Jasa Kesehatan Dan Kegiatan Lainnya/ <i>Health and social work activities</i>	371	368	513	762
Jasa Lainnya/ <i>Other service activities</i>	979 248	829 672	853 327	944 548
Pinjaman kepada bukan lapangan usaha/<i>Loans to nonindustrial origin</i>	836 303	954 622	978 695	994 790
Rumah Tinggal/ <i>Housing</i>	55 871	68 420	72 222	81 482
Flat dan apartemen/ <i>Flat and apartment</i>	1 249	884	217	200
Rumah toko dan rumah kantor/ <i>Shophouse and officehouse</i>	-	-	-	-
Kendaraan bermotor/ <i>Vehicles</i>	35 779	32 847	28 000	25 049
Lainnya/ <i>Others</i>	743 404	852 470	878 256	888 060
Jumlah/<i>Total</i>	3 672 549	3 978 833	3 621 185	3 751 066

Sumber/*Source*: Kantor Perwakilan Bank Indonesia Provinsi Kalimantan Timur/*Bank of Indonesia-Kalimantan Timur Province*

Tabel 9.1.3 **Posisi Pinjaman Rupiah dan Valuta Asing yang Diberikan Bank Umum dan BPR Menurut Jenis Penggunaan di Kabupaten Paser (jutarupiah), 2018-2021**
Outstanding of Loans in Rupiahs and Foreign Exchange of Commercial and Rural Banks by Type of Loans in Paser Regency (million rupiahs), 2018-2021

Jenis Penggunaan <i>Type of Loans</i>	2018	2019	2020	2021
(1)	(2)	(3)	(4)	(5)
Modal Kerja/ <i>Working Capital</i>	1 220 761	1 197 449	1 067 359	1 298 097
Investasi/ <i>Investment</i>	452 409	460 418	400 710	383 191
Konsumsi/ <i>Consumption</i>	836 303	954 622	978 695	994 790
Jumlah/Total	2 509 473	2 612 489	2 446 764	2 676 078

Sumber/Source: Kantor Perwakilan Bank Indonesia Provinsi Kalimantan Timur/*Bank of Indonesia-Kalimantan Timur Province*

Tabel 9.1.4 **Posisi Kredit Usaha Mikro, Kecil, dan Menengah (UMKM) yang Diberikan Bank Umum Menurut Kriteria Usaha di Kabupaten Paser (juta rupiah), 2018-2021**
Outstanding of Commercial Banks Credits to Micro, Small, and Medium Scale Enterprises (MSMEs) in Paser Regency (million rupiahs), 2018-2021

Kriteria Usaha Business Criteria	2018	2019	2020	2021
(1)	(2)	(3)	(4)	(5)
Mikro/ <i>Micro</i>	741 621	515 585	434 186	683 937
Kecil/ <i>Small</i>	474 849	514 694	483 451	527 537
Menengah/ <i>Medium</i>	242 947	484 656	309 649	170 081
Jumlah/Total	1 459 417	1 514 935	1 227 286	1 381 555

Sumber/Source: Kantor Perwakilan Bank Indonesia Provinsi Kalimantan Timur/*Bank of Indonesia-Kalimantan Timur Province*

Tabel 9.1.5 **Posisi Kredit Usaha Mikro, Kecil, dan Menengah (UMKM) yang Diberikan Bank Umum Menurut Jenis Penggunaan di Kabupaten Paser (juta rupiah), 2018-2021**
Outstanding of Commercial Banks Credits to Micro, Small, and Medium Scale Enterprises (MSMEs) by Type of Credits in Paser Regency (million rupiahs), 2018-2021

Jenis Penggunaan <i>Type of Credits</i>	2018	2019	2020	2021
(1)	(2)	(3)	(4)	(5)
<i>Modal Kerja/Working Capital</i>	801 217	819 581	833 249	1 042 478
<i>Investasi/Investment</i>	658 200	695 353	394 037	339 077
<i>Tidak Teridentifikasi/Unidentified</i>	-	-	-	-
Jumlah/Total	1 459 417	1 514 935	1 227 286	1 381 555

Sumber/Source: Kantor Perwakilan Bank Indonesia Provinsi Kalimantan Timur/Bank of Indonesia-Kalimantan Timur Province

Tabel 9.1.6
Table

Posisi Kredit Mikro, Kecil, dan Menengah yang Diberikan Bank Umum Menurut Sektor Ekonomi di Kabupaten Paser (juta rupiah), 2018-2021
Outstanding of Commercial Banks Credits to Micro, Small, and Medium Scale Enterprise by Economic Sectors in Paser Regency (million rupiahs), 2018-2021

Sektor Ekonomi <i>Economic Sector</i>	2018	2019	2020	2021
(1)	(2)	(3)	(4)	(5)
Pinjaman berdasarkan lapangan usaha/Loans by industrial origin	1 459 417	1 514 935	1 227 286	1 381 555
Pertanian, kehutanan & perikanan/ <i>Agriculture, forestry & fishery</i>	17 962	20 523	28 503	27 593
Pertambangan dan penggalan/ <i>Minning and quarrying</i>	506	1 727	9 421	10 193
Industri pengolahan/ <i>Manufacturing industry</i>	294 999	278 305	17 849	20 375
Pengadaan listrik dan gas/ <i>Electricity and gas supply</i>	45	-	119	39
Pengadaan Air, Pengelolaan Sampah, Limbah Dan Daur Ulang/ <i>Water supply, sewerage, waste management and remediation activities</i>	580	389	901	421
Konstruksi/ <i>Construction</i>	125 448	118 356	99 913	133 077
Perdagangan Besar Dan Eceran, Reparasi Mobil Dan Motor/ <i>Wholesale and retail trade; repair of motor vehicles and motorcycles</i>	415 222	460 107	461 630	490 683
Transportasi Dan Pergudangan/ <i>Transportation and storage</i>	116 001	114 378	85 701	38 186
Penyediaan Akomodasi Dan Makan Minum/ <i>Accommodation and food service activities</i>	36 253	40 811	43 901	50 102
Informasi Dan Komunikasi/ <i>Information and communication</i>	454	152	270	1 125
Jasa Keuangan Dan Asuransi/ <i>Financial and insurance activities</i>	6 130	5 411	4 514	4 057
Real Estate/ <i>Real Estate</i>	6 630	7 399	7 526	7 390

Lanjutan Tabel/Continued Table 9.1.6

Sektor Ekonomi Economic Sector	2018	2019	2020	2021
(1)	(2)	(3)	(4)	(5)
Jasa Perusahaan/ <i>Business Services</i>	7 217	8 386	10 538	8 845
Administrasi Pemerintahan, Pertahanan Dan Jaminan Sosial Wajib/ <i>Public administration and defence; compulsory social security</i>	-	81	-	-
Jasa Pendidikan/ <i>Education</i>	190	167	94	2 449
Jasa Kesehatan Dan Kegiatan Lainnya/ <i>Health and social work activities</i>	322	368	513	762
Jasa Lainnya/ <i>Other service activities</i>	431 458	458 373	455 896	586 258
Pinjaman kepada bukan lapangan usaha/<i>Loans to nonindustrial origin</i>	0	0	0	0
Rumah Tinggal/ <i>Housing</i>	-	-	-	-
Flat dan apartemen/ <i>Flat and apartment</i>	-	-	-	-
Rumah toko dan rumah kantor/ <i>Shophouse and officehouse</i>	-	-	-	-
Kendaraan bermotor/ <i>Vehicles</i>	-	-	-	-
Lainnya/ <i>Others</i>	-	-	-	-
Jumlah/Total	1 459 417	1 514 935	1 227 286	1 381 555

Sumber/Source: Kantor Perwakilan Bank Indonesia Provinsi Kalimantan Timur/*Bank of Indonesia-Kalimantan Timur Province*

9.2 KOPERASI COOPERATIVE

Tabel 9.2.1 Banyaknya Koperasi Menurut Jenisnya di Kabupaten Paser, 2021
Number of Cooperatives by Type in Paser Regency, 2021

Jenis Koperasi <i>Type of Cooperatives</i>	Banyaknya <i>Numbers</i>
(1)	(2)
KUD	
Koperasi Pertanian	
Koperasi Perkebunan	
Koperasi Perikanan	
Koperasi Nelayan	
Koperasi Kehutanan	
Koppontren	
Koperasi Karyawan	
Koperasi Angkatan Darat	
Koperasi Kepolisian	
Koperasi Serba Usaha	
Koperasi Simpan Pinjam	
Koperasi Wisata	

Lanjutan Tabel/Continued Table 9.2.1

Jenis Koperasi <i>Type of Cooperatives</i>	Banyaknya <i>Numbers</i>
(1)	(2)
Koperasi Telkom	
Koperasi Pegawai Negeri (KPRI)	
Koperasi Wanita	
Koperasi Wredatama	
Koperasi Pemuda	
Koperasi Pertambangan	
Koperasi Jasa	
Koperasi Kelembagaan Kemasyarakatan	
Koperasi Pedagang Kaki Lima	
Kopinkra	
Koperasi Lainnya	
Jumlah/Total	

Sumber/Source: Dinas Perindustrian, Perdagangan dan Koperasi, dan UKM Kabupaten Paser/ *Trade and Cooperatives, Micro and Medium Scale Business Services of Paser Regency*

Tabel 9.2.2 Jumlah Koperasi Aktif Menurut Kecamatan di Kabupaten Paser, 2018-2021
Table *Number of Active Cooperative by Subdistrict in Paser Regency, 2018-2021*

Kecamatan Subdistrict	2018	2019	2020	2021
(1)	(2)	(3)	(4)	(5)
Batu Sopang
Muara Samu
Batu Engau
Tanjung Harapan
Pasir Belengkong
Tanah Grogot
Kuaro
Long Ikis
Muara Komam
Long Kali
Paser	0	0	0	0

Sumber/Source: Dinas Perindustrian, Perdagangan dan Koperasi, dan UKM Kabupaten Paser/*Industry, Trade and Cooperatives, Micro and Medium Scale Business Service of Paser Regency*

Tabel 9.2.3 **Jumlah Koperasi Menurut Jenis Koperasi dan Kecamatan di Kabupaten Paser, 2021**
Table **Number of Cooperatives by Type of Cooperative and Subdistrict in Paser Regency, 2021**

Kecamatan Subdistrict	KUD	KPR	KOPKAR	Lainnya Other	Jumlah Total
(1)	(2)	(3)	(4)	(5)	(6)
Batu Sopang					
Muara Samu					
Batu Engau					
Tanjung Harapan					
Pasir Belengkong					
Tanah Grogot					
Kuaro					
Long Ikis					
Muara Komam					
Long Kali					
Paser					

Sumber/Source: Dinas Perindustrian, Perdagangan dan Koperasi, dan UKM Kabupaten Paser/ Trade and Cooperatives, Micro and Medium Scale Business Services of Paser Regency

Tabel 9.2.4 Banyaknya Simpanan Anggota Koperasi Menurut Kecamatan (rupiah) di Kabupaten Paser, 2021
Table 9.2.4 *Number of Member Deposits of Cooperatives by Subdistrict (rupiahs) in Paser Regency, 2021*

Kecamatan Subdistrict	Pokok Main Dues	Wajib Obligate Dues	Cadangan Reserve Funds
(1)	(2)	(3)	(4)
Batu Sopang			
Muara Samu			
Batu Engau			
Tanjung Harapan			
Pasir Belengkong			
Tanah Grogot			
Kuaro			
Long Ikis			
Muara Komam			
Long Kali			
Paser			

Sumber/Source: Dinas Perindustrian, Perdagangan dan Koperasi, dan UKM Kabupaten Paser/ Trade and Cooperatives, Micro and Medium Scale Business Services of Paser Regency

Tabel 9.2.5 Banyaknya Modal Luar Koperasi Menurut Kecamatan (rupiah) di Kabupaten Paser, 2021
Table *Number of Out Capital of Cooperatives by Subdistrict (rupiahs) in Paser Regency, 2021*

Kecamatan Subdistrict	Sukarela Valuntary Dues	Lembaga Keuangan Financial Institute	Lain-Lain Other
(1)	(2)	(3)	(4)
Batu Sopang			
Muara Samu			
Batu Engau			
Tanjung Harapan			
Pasir Belengkong			
Tanah Grogot			
Kuaro			
Long Ikis			
Muara Komam			
Long Kali			
Paser			

Sumber/Source: Dinas Perindustrian, Perdagangan dan Koperasi, dan UKM Kabupaten Paser/ *Trade and Cooperatives, Micro and Medium Scale Business Services of Paser Regency*

PENGELUARAN PENDUDUK DAN KONSUMSI MAKANAN

POPULATION EXPENDITURE AND FOOD CONSUMPTION

Rata-rata Pengeluaran per Kapita Sebulan di Kabupaten Paser, 2021
Monthly Average Expenditure per Capita in Paser Regency, 2021

Rp 1.377.393



non makanan

Rp 703.411



makanan

Rp 673.982



PENJELASAN TEKNIS

1. **Pengeluaran rata-rata per kapita** adalah biaya yang dikeluarkan untuk konsumsi semua anggota rumah tangga selama sebulan baik yang berasal dari pembelian, pemberian maupun produksi sendiri dibagi dengan banyaknya anggota rumah tangga dalam rumah tangga tersebut.

TECHNICAL NOTES

1. ***Per capita Average Expenditure*** is the cost spent for all household members consumption during the month, whether from purchasing, giving or own production, divided by the number of household members in the household.

<https://paserkab.bps.go.id>

ULASAN

Ukuran kesejahteraan masyarakat di suatu daerah dapat di lihat dengan menggunakan tingkat pendapatan masyarakat di wilayah tersebut. Tingkat pendapatan dapat berpengaruh terhadap daya beli masyarakat. Pendapatan yang rendah, tentunya mempersempit pilihan untuk memenuhi kebutuhan hidup.

Pengeluaran rata-rata perkapita masyarakat Kabupaten Paser pada tahun 2020 tersebar pada golongan pengeluaran per kapita perbulan Rp 300.000 – 499.999 sampai dengan Rp 1.500.000 ke atas. Ada 33,43% dari jumlah penduduk yang memiliki pengeluaran per kapita pada golongan 1.000.000-1.499.999 rupiah. Angka ini meningkat dibanding tahun 2019 sebesar 32,75%. Terdapat 1,79% penduduk dengan pengeluaran perkapita pada golongan 300.000-499.999 rupiah.

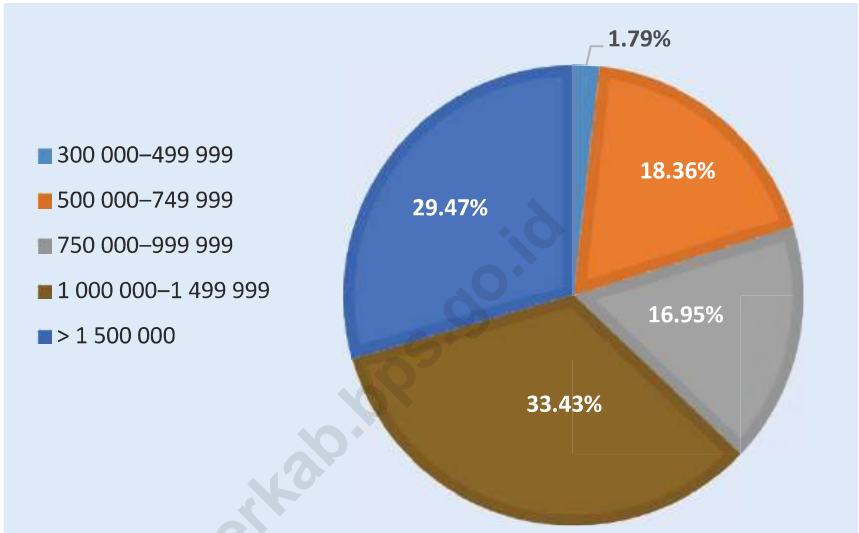
DESCRIPTION

The indicator of public welfare in an area can be measured by levels of community income in the area. Income level could impact on purchasing power parity. Low income will certainly lessen the choices to meet the needs of living.

The monthly average expenditure per capita of Paser Regency in 2020 is around Rp. 300,000 - 499,999 up to more than Rp. 1,500,000. About 33.43% of people with expenditure per capita in expenditure class of IDR 1,000,000-1,499,999, this number was increased than previous year. Besides, 1.79% of people with expenditure per capita in expenditure class of IDR 300,000-499,999.

Gambar 10.1
Figures

Persentase Penduduk Menurut Golongan Pengeluaran Per Kapita Sebulan di Kabupaten Paser, 2020
Percentage of Population by Expenditure Per Capita Per Month Class in Paser Regency, 2020



Sumber/Source: BPS Kabupaten Paser, Survei Sosial Ekonomi Nasional (Susenas)/BPS-Statistics of Paser Regency, National Socio Economic Survey

Tabel
Table 10.1

Rata-rata Pengeluaran per Kapita Sebulan Menurut Kelompok Komoditas (rupiah) di Kabupaten Paser, 2020 dan 2021
Monthly Average Expenditure per Capita by Commodity Group (rupiahs) in Paser Regency, 2020 and 2021

Kelompok Komoditas/Commodity Group	2020	2021
(1)	(2)	(3)
Makanan/Food		
Padi-padian/ <i>Cereals</i>	71 145,94	71 386,68
Umbi-umbian/ <i>Tubers</i>	5 664,70	6 105,26
Ikan/udang/cumi/kerang/ <i>Fish/shrimp/common squid/shells</i>	84 839,06	87 006,14
Daging/ <i>Meat</i>	29 939,63	35 441,82
Telur dan susu/ <i>Eggs and milk</i>	40 407,48	45 178,62
Sayur-sayuran/ <i>Vegetables</i>	56 699,97	66 998,89
Kacang-kacangan/ <i>Legumes</i>	14 550,28	16 463,82
Buah-buahan/ <i>Fruits</i>	39 698,92	29 707,78
Minyak dan kelapa/ <i>Oil and coconut</i>	16 120,50	17 500,67
Bahan minuman/ <i>Beverage stuffs</i>	22 801,61	23 055,87
Bumbu-bumbuan/ <i>Spices</i>	17 033,87	18 039,93
Konsumsi lainnya/ <i>Miscellaneous food items</i>	16 034,44	16 614,82
Makanan dan minuman jadi/ <i>Prepared food and beverages</i>	196 866,75	165 536,07
Rokok/ <i>Cigarettes</i>	94 629,07	74 945,82
Jumlah makanan/Total food	706 432,22	673 982,17
Bukan makanan/Non-food		
Perumahan dan fasilitas rumah tangga/ <i>Housing and household facilities</i>	373 371,89	406 742,77
Aneka komoditas dan jasa/ <i>Goods and services</i>	143 038,89	133 625,15
Pakaian, alas kaki, dan tutup kepala/ <i>Clothing, footwear, and headgear</i>	33 510,88	28 827,42
Komoditas tahan lama/ <i>Durable goods</i>	41 891,92	65 156,25
Pajak, pungutan, dan asuransi/ <i>Taxes and insurance</i>	43 233,19	57 790,18
Keperluan pesta dan upacara/kenduri/ <i>Parties and ceremonies</i>	14 730,88	11 269,60
Jumlah bukan makanan/Total non-food	649 777,65	703 411,37
Jumlah/Total	1 356 209,88	1 377 393,54

Sumber/Source: BPS Kabupaten Paser, Survei Sosial Ekonomi Nasional (Susenas)/BPS-Statistics of Paser Regency, National Socio Economic Survey

Tabel 10.2 **Persentase Pengeluaran per Kapita Sebulan Menurut Kelompok Komoditas di Kabupaten Paser, 2020 dan 2021**
Percentage of Monthly Expenditure per Capita by Commodity Group in Paser Regency, 2020 and 2021

Kelompok Komoditas/ <i>Commodity Group</i>	2020	2021
(1)	(2)	(3)
Makanan/<i>Food</i>		
Padi-padian/ <i>Cereals</i>	5,25	5,18
Umbi-umbian/ <i>Tubers</i>	0,42	0,44
Ikan/udang/cumi/kerang/ <i>Fish/shrimp/common squid/shells</i>	6,26	6,32
Daging/ <i>Meat</i>	2,21	2,57
Telur dan susu/ <i>Eggs and milk</i>	2,98	3,28
Sayur-sayuran/ <i>Vegetables</i>	4,18	4,86
Kacang-kacangan/ <i>Legumes</i>	1,07	1,20
Buah-buahan/ <i>Fruits</i>	2,93	2,16
Minyak dan kelapa/ <i>Oil and coconut</i>	1,19	1,27
Bahan minuman/ <i>Beverage stuffs</i>	1,68	1,67
Bumbu-bumbuan/ <i>Spices</i>	1,26	1,31
Konsumsi lainnya/ <i>Miscellaneous food items</i>	1,18	1,21
Makanan dan minuman jadi/ <i>Prepared food and beverages</i>	14,52	12,02
Rokok/ <i>Cigarettes</i>	6,98	5,44
Jumlah makanan/<i>Total food</i>	52,09	48,93
Bukan makanan/<i>Non-food</i>		
Perumahan dan fasilitas rumah tangga/ <i>Housing and household facilities</i>	27,53	29,53
Aneka komoditas dan jasa/ <i>Goods and services</i>	10,55	9,70
Pakaian, alas kaki, dan tutup kepala/ <i>Clothing, footwear, and headgear</i>	2,47	2,09
Komoditas tahan lama/ <i>Durable goods</i>	3,09	4,73
Pajak, pungutan, dan asuransi/ <i>Taxes and insurance</i>	3,19	4,20
Keperluan pesta dan upacara/kenduri/ <i>Parties and ceremonies</i>	1,09	0,82
Jumlah bukan makanan/<i>Total non-food</i>	47,91	51,07
Jumlah/<i>Total</i>	100,00	100,00

Sumber/*Source*: BPS Kabupaten Paser, Survei Sosial Ekonomi Nasional (Susenas)/BPS-Statistics of Paser Regency, National Socio Economic Survey

Tabel
Table 10.3

Persentase Penduduk Menurut Golongan Pengeluaran Per Kapita Sebulan di Kabupaten Paser, 2020 dan 2021
Percentage of Population by Class of Monthly Expenditure per Capita in Paser Regency, 2020 and 2021

Golongan Pengeluaran Per Kapita Sebulan (rupiah) <i>Class of Monthly Expenditure per Capita (rupiahs)</i>	2020	2021
(1)	(2)	(3)
< 150 000	-	-
150 000 - 199 999	-	-
200 000 - 299 999	-	-
300 000 - 499 999	1,79	
500 000 - 749 999	18,36	
750 000 - 999 999	16,95	
1 000 000 - 1 499 999	33,43	
1 500 000 +	29,47	
Jumlah/Total	100,00	

Sumber/Source: BPS Kabupaten Paser, Survei Sosial Ekonomi Nasional (Susenas)/BPS-Statistics of Paser Regency, National Socio Economic Survey

Persediaan dan Penyaluran Beras (BULOG)
di Kabupaten Paser, 2021

Stock and Distribution of Rice (BULOG) in Paser Regency, 2021

Persediaan yang
dikuasai/*Fixed Stock*

2.043.447

kg



Persediaan Akhir/
Previous Stock

662.925

kg

Penyaluran/*Distribution*

1.380.522 kg

Sumber : Perum BULOG Kantor Cabang Pembantu Tanah Grogot
Source : BULOG Branch Office of Tanah Grogot

Pada tahun 2021 terdapat 8.949 pedagang di 130 pasar desa
di Kabupaten Paser

In 2021 there are 8,949 merchants in 130 village market on Paser Regency



Sumber : Dinas Perindustrian, Perdagangan dan Koperasi, dan UKM Kabupaten Paser
Source : Industry, Trade and Cooperatives, Micro and Medium Scale Business Service of
Paser Regency

PENJELASAN TEKNIS

1. **Pasar Desa** adalah tempat bertemunya penjual dan pembeli untuk melakukan transaksi jual beli barang atau jasa yang lokasinya ada di Desa.
2. **Toko** adalah bangunan gedung dengan fungsi usaha yang digunakan untuk menjual barang dan terdiri dari hanya satu penjual
3. **Kios** adalah bangunan permanen di area pasar yang beratap dan dipisahkan satu dengan yang lainnya dengan pemisah mulai dari lantai sampai dengan langit-langit yang dipergunakan untuk usaha berjualan
4. **Pedagang** adalah orang yang melakukan perdagangan, memperjualbelikan barang yang tidak diproduksi sendiri, untuk memperoleh suatu keuntungan
5. **Persediaan Awal** adalah stock barang/beras yang ada di gudang Bulog pada awal periode.
6. **Pemasukan** adalah penerimaan barang/beras yang masuk ke gudang Bulog baik melalui pengadaan dalam negeri/luar negeri atau melalui movereg selama periode pencatatan.

TECHNICAL NOTES

1. **Village Market** is a place where sellers and buyers meet to carry out buying and selling goods or services.
2. **Stores** are buildings with business functions that are used to sell goods and consist of only one seller
3. **Kios** is a permanent building in a covered market area and separated from one another by separating from the floor to the ceiling that is used for businesses selling
4. **Trader** is a person who trades, trades goods that are not produced themselves, to obtain a profit
5. **Existing Stock** is total stocks of goods/rice initially in the warehouse at the beginning of the period.
6. **Incoming** is the amount of goods/rice that enters the Bulog warehouse either through domestic/foreign procurement or through a movereg during the recording period.

7. **Persediaan yang dikuasai** adalah jumlah stock/ persediaan awal ditambah dengan pemasukan.
8. **Penyaluran** adalah jumlah barang/beras yang dikeluarkan dari gudang Bulog atau di distribusikan.
9. **Persediaan akhir** adalah stock barang/beras yang ada di gudang Bulog pada akhir periode, yaitu persediaan awal ditambah dengan pemasukan kemudian di kurangi dengan penyaluran/distribusi
7. **Fixed Stock** is total of existing stock plus incoming stock added.
8. **Distribution** is the amount of goods/rice released or distributed from the Bulog warehouse.
9. **Previous Stock** is total stocks of goods/rice initially in the warehouse at the end of the period, equals to existing stock plus income stock added and then reduced by distributed stocks.

ULASAN**DESCRIPTION****Pasar Desa**

Pada umumnya kondisi Pasar Desa yang ada di Kecamatan tidak beroperasi setiap hari (hanya hari-hari tertentu) namun keberadaan pasar tersebut sangat berperan dalam menggerakkan roda perekonomian.

Tahun 2021, jumlah Pasar Desa yang ada di Kabupaten Paser ada sebanyak 130 unit yang tersebar di 10 kecamatan. Jumlah Pasar yang paling banyak terletak di Kecamatan Long Kali sebanyak 26 Pasar Desa dan paling sedikit adalah Batu Sopang sebanyak 3 Pasar Desa.

Village Market

In general, market conditions in sub-districts do not operate every day (open only in certain day), but the markets' existence influence the economy so much.

In 2021, there are 130 Village Markets in Paser Regency, spread over 10 subdistricts. The most number of markets in the district of Long Kali are 26 village markets and the smallest is Batu Sopang with 3 village markets.

Gambar 11.1 **Banyaknya Pasar Desa Menurut Kecamatan di Kabupaten Paser, 2021**
Figures **Number of Village Market by Subdistrict in Paser Regency, 2021**



Sumber/Source: Dinas Perindustrian, Perdagangan dan Koperasi, dan UKM Kabupaten Paser/*Industry, Trade and Cooperatives, Micro and Medium Scale Business Service of Paser Regency*

Tabel 11.1 Jumlah Pedagang di Pasar Desa Menurut Kecamatan di Kabupaten Paser, 2021
Number of Merchants in Village Market by Subdistrict in Paser Regency, 2021

Kecamatan Subdistrict	Pedagang Trader
(1)	(2)
Batu Sopang	270
Muara Samu	345
Batu Engau	677
Tanjung Harapan	285
Pasir Belengkong	1 141
Tanah Grogot	2 784
Kuaro	951
Long Ikis	1 236
Muara Komam	285
Long Kali	975
Paser	8 949

Sumber/Source: Dinas Perindustrian, Perdagangan dan Koperasi, dan UKM Kabupaten Paser/*Industry, Trade and Cooperatives, Micro and Medium Scale Business Service of Paser Regency*

Tabel 11.2 **Jumlah Sarana Perdagangan Menurut Jenisnya di Kabupaten Paser, 2018-2021**
Table **Number of Trading Facilities by Type of Facility in Paser Regency, 2018-2021**

Jenis Sarana Perdagangan Type of Trading Facilities	2018	2019	2020	2021
(1)	(2)	(3)	(4)	(5)
Pasar/Market	118	118	128	130
Toko/Store	-	830	836	-
Kios	-	1 581	1 581	-
Warung	-	137	137	-
Jumlah/Total	118	2 666	2 682	130

Sumber/Source: Dinas Perindustrian, Perdagangan dan Koperasi, dan UKM Kabupaten Paser/Industry, Trade and Cooperatives, Micro and Medium Scale Business Service of Paser Regency

Tabel
Table 11.3**Banyaknya Pasar Desa Menurut Kecamatan di Kabupaten Paser, 2021**
Number of Village Market by Subdistrict in Paser Regency, 2021

Kecamatan Subdistrict	Jumlah Pasar Desa Village Market
(1)	(2)
Batu Sopang	3
Muara Samu	7
Batu Engau	13
Tanjung Harapan	5
Pasir Belengkong	15
Tanah Grogot	10
Kuaro	19
Long Ikis	21
Muara Komam	11
Long Kali	26
Paser	130

Sumber/Source: Dinas Perindustrian, Perdagangan dan Koperasi, dan UKM Kabupaten Paser/*Industry, Trade and Cooperatives, Micro and Medium Scale Business Service of Paser Regency*

Tabel 11.4 **Penyaluran dan Penjualan Beras (BULOG) Menurut Golongan Konsumen (kg) di Kabupaten Paser, 2017-2021**
Sales and Distribution of Rice (BULOG) by Consumer Groups (kg) in Paser Regency, 2017 - 2021

Golongan Konsumen <i>Consumer Group</i>	2017	2018	2019	2020	2021
(1)	(2)	(3)	(4)	(5)	(6)
TNI/POLRI <i>Army/Police</i>	-	-	-	40 000	-
Pegawai Negeri <i>Civil Servant</i>	-	-	-	-	-
Peg. Otonom/Inpres <i>Local Civil Servant</i>	-	1 322	3 360	-	-
Departemen Sosial <i>Social Department</i>	-	-	-	-	20 000
Bina Tuna Warga/Rutan <i>Orphan Person Aid</i>	-	-	-	-	-
PN / PNP <i>State Companies</i>	-	-	-	-	-
Transmigrasi <i>Transmigration</i>	-	3 400	19 600	-	1 935
Pasaran umum <i>Public Market</i>	59 500	17 750	229 765	2 018 234	559 020,5
Karyawan/ <i>Labour Logistics Office</i>	8 580	7 940	4 700	4 430	5 040
Susut <i>Decrease</i>	15 097	-	3 741	-	-
Lain - lain <i>Other</i>	4 384 705	4 874 766	2 400 770	755 903	794 528
Jumlah / Total	4 467 882	4 905 178	2 661 936	2 818 567	1 380 523

Sumber/Source: Perum BULOG Kantor Cabang Pembantu Tanah Grogot/ *BULOG Branch Office of Tanah Grogot*

Tabel 11.5 **Persediaan, Pengadaan, dan Penyaluran Beras (BULOG) di Kabupaten Paser (Kg), 2017 - 2021**
Stock, Supply and Distribution of Rice (BULOG) in Paser Regency (Kg), 2017 - 2021

Uraian Description	2017	2018	2019	2020	2021
(1)	(2)	(3)	(4)	(5)	(6)
Persediaan Awal <i>Existing Stock</i>	2 010 105	1 931 048	1 209 560	1 483 964	985 947
Pemasukan <i>Incoming</i>	1 000 000	300 000	1 141 140	1 500 000	477 500
Koperasi / KUD & Non KUD <i>Cooperative</i>	3 388 825	3 883 690	1 795 200	820 550	580 000
Persediaan yang dikuasai <i>Fixed Stock</i>	6 398 930	6 114 738	4 145 900	3 804 514	2 043 447
Penyaluran <i>Distribution</i>	4 467 882	4 905 178	2 661 936	2 818 567	1 380 522
Persediaan Akhir <i>Previous Stock</i>	1 931 048	1 209 560	1 483 964	985 948	662 925

Sumber/Source: Perum BULOG Kantor Cabang Pembantu Tanah Grogot/ *BULOG Branch Office of Tanah Grogot*

Tabel 11.6 **Persediaan, Pengadaan, dan Penyaluran Komoditi Lainnya (BULOG) di Kabupaten Paser (Kg), 2020 - 2021**
Table 11.6 **Stock, Supply and Distribution of Other Commodities (BULOG) in Paser Regency (Kg), 2020 - 2021**

Uraian Description	Gula/Sugar		Minyak Goreng/Oil	
	2020	2021	2020	2021
(1)	(2)	(3)	(4)	(5)
Persediaan Awal Existing Stock	-	108 007	13 860	666
Pemasukan Incoming	335 650	-	10 000	8 000
Koperasi KUD & Non KUD Cooperative	-	-	-	-
Persediaan yg dikuasai Fixed Stock	335 650	108 007	23 860	8 666
Penyaluran Distribution	227 643	58 257	23 194	7 610
Persediaan Akhir Previous Stock	108 007	49 750	666	1 056

Lanjutan Tabel/*Continued Table 11.6*

Uraian <i>Description</i>	Daging/ <i>Meat</i>		Tepung Terigu/ <i>Wheat Flour</i>	
	2020	2021	2020	2021
(1)	(6)	(7)	(8)	(9)
Persediaan Awal <i>Existing Stock</i>	4 348	632	-	4 125
Pemasukan <i>Incoming</i>	31 900	31 000	14 100	5 500
Koperasi KUD & Non KUD <i>Cooperative</i>	-	-	-	-
Persediaan yg dikuasai <i>Fixed Stock</i>	36 248	31 632	14 100	9 625
Penyaluran <i>Distribution</i>	35 616	30 105	9 975	7 125
Persediaan Akhir <i>Previous Stock</i>	632	1 527	4 125	2 500

Sumber/*Source*: Perum BULOG Kantor Cabang Pembantu Tanah Grogot/ *BULOG Branch Office of Tanah Grogot*

Produk Domestik Regional Bruto Menurut Lapangan Usaha
Kabupaten Paser Tahun 2021

PDRB ATAS DASAR
HARGA BERLAKU*



2 DISTRIBUSI TERBESAR
PDRB ATAS DASAR HARGA
BERLAKU TAHUN 2021*

Pertambangan dan Penggalian
Mining and Quarrying

Rp 38.307.704,67
juta

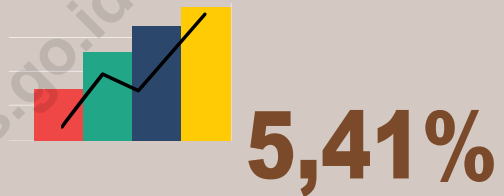


Pertanian, Kehutanan, dan Perikanan
Agriculture, Forestry, and Fishing

Rp 6.491.270,36
juta



PERTUMBUHAN
EKONOMI*



terjadi percepatan pertumbuhan
di Kabupaten Paser pada
tahun 2021 dibandingkan pertumbuhan
tahun 2020 sebesar : **-2,86%**

PDRB ATAS DASAR
HARGA KONSTAN 2010*



*angka tahun 2021 merupakan
angka sangat sementara

PENJELASAN TEKNIS

1. Sumber data yang digunakan dalam bab ini berasal dari Badan Pusat Statistik Republik Indonesia (BPS- RI).
2. Penghitungan statistik neraca regional yang digunakan di sini mengikuti buku petunjuk yang diterbitkan oleh Perserikatan Bangsa Bangsa yang dikenal sebagai "Sistem Neraca Nasional". Namun, penerapan statistik neraca regional tersebut telah disesuaikan dengan kondisi sosial ekonomi Paser.
3. Produk Domestik Regional Bruto (PDRB) pada tingkat regional (provinsi) menggambarkan kemampuan suatu wilayah untuk menciptakan output (nilai tambah) pada suatu waktu tertentu. Untuk menyusun PDRB digunakan 2 pendekatan yaitu Lapangan Usaha dan Pengeluaran. PDRB dari sisi lapangan usaha merupakan penjumlahan seluruh komponen nilai tambah bruto yang mampu diciptakan oleh sektor-sektor ekonomi atas berbagai aktivitas produksinya. Sedangkan dari sisi penggunaan menjelaskan tentang penggunaan dari nilai tambah tersebut.

TECHNICAL NOTES

1. *Source of data used in this chapter comes from the BPS Statistics Indonesia (BPS-RI).*
2. *Calculation of regional accounts statistics which is used here follows the user guide published by the United Nations known as the "System of National Accounts". However, the application of regional account statistics has been adjusted to the socio-economic conditions of Paser.*
3. *The basic measure of the value added arising from economic is known as gross regional domestic product (grdp) at the regional level (provinces). To compile these statistics, two approaches have been used, i.e. "production approach" and "expenditure approach". The first approach is to measure value added produced by various kinds of economic activities, while the second approach is to measure final uses o the country's output. In other words, grdp is the sum fo total value added produced by all economic industries (activities) and the way of using it.*

ULASAN**DESCRIPTION****PDRB**

Nilai PDRB merupakan hasil penjumlahan nilai tambah bruto seluruh sektor ekonomi yang dihasilkan selama satu tahun. Hasil perhitungan sangat sementara angka nominal PDRB Kabupaten Paser tahun 2021 sebesar 53,996 triliun rupiah. Bila dibandingkan dengan tahun sebelumnya angka tersebut mengalami peningkatan.

Seperti kita ketahui bersama bahwa di Kabupaten Paser terdapat tambang Batubara yang memiliki kontribusi sangat besar dalam pembentukan nilai PDRB. Jika dihitung tanpa subsektor pertambangan batubara, angka PDRB ADHB pada tahun 2021 menjadi 15,69 triliun rupiah.

PETUMBUHAN EKONOMI

Penghitungan PDRB atas dasar harga konstan ditujukan untuk melihat pertumbuhan ekonomi secara riil tanpa dipengaruhi perubahan harga barang dan jasa yang dihasilkan dalam proses kegiatan ekonomi. Berdasarkan hasil perhitungan sangat sementara PDRB ADHK tahun 2021, pertumbuhan ekonomi Kabupaten Paser sebesar 5,41 persen, naik dari tahun sebelumnya yaitu -2,86 persen.

STRUKTUR EKONOMI

Struktur ekonomi merupakan

GRDP

Gross Regional Domestic Product is summary of gross value added economy sectors that produced in a years. Temporary calculation result GRDP in 2021 is 53.996 trillion rupiah. Compared to the previous year the value was increased.

We knows that Paser Regency hold Coal mining that have big contribution in forming GRDP. If the GRDP is calculated without coal mining subsector, its value being only 15.69 trillion rupiah.

ECONOMIC GROWTH

Calculation of GRDP based on constant prices intended to see real economic growth without being affected price changes of goods and services produced in the process of economic activity. Based on the calculation of GRDP based on constant prices in 2021, economic growth of Paser Regency is 5,41 percent, increase than previous year, which is -2.86 percent.

ECONOMIC STRUCTURE

Economics structure is an indicator

indikator untuk melihat peranan masing-masing sektor terhadap pembentukan PDRB. Sektor Pertambangan dan Penggalian memberikan kontribusi terbesar terhadap pembentukan PDRB Kabupaten Paser. Besaran nilai kontribusi sektor pertambangan dan penggalian terhadap struktur perekonomian Kabupaten Paser adalah sebesar 70,95 persen. Sedangkan sektor lain yang juga memberikan nilai kontribusi cukup besar terhadap pembentukan perekonomian Kabupaten Paser adalah sektor pertanian, kehutanan, dan perikanan (12,02 persen).

PDRB PERKAPITA

Hasil perhitungan PDRB perkapita diperoleh dari PDRB atas Dasar Harga Berlaku (ADHB) dibagi jumlah penduduk pertengahan tahun. Data PDRB perkapita sering digunakan untuk mengukur tingkat kesejahteraan masyarakat suatu daerah, meskipun rata-rata perkapita yang tinggi tidak menjamin bahwa daerah tersebut telah dapat mencapai tingkat kesejahteraan masyarakat yang tinggi. PDRB perkapita Kabupaten Paser Tahun 2021 mencapai 194,51 Juta rupiah.

Seperti kita ketahui bersama bahwa di Kabupaten Paser terdapat tambang non migas (batubara) yang memiliki kontribusi sangat besar dalam pembentukan nilai PDRB, sehingga perlu kita lihat

to see the role and contribution of each sectors to GRDP. Mining and digging sector is a sector has largest contribution in formation of Paser Regency GRDP. Mining and digging sector contribution to the GRDP is 70.95 percent. While the other sectors which also provide significant contribution to establishment of Paser Regency economic is agriculture, forestry, and fishing sector (12.02 percent).

GRDP PER CAPITA

The calculation of GRDP per capita obtained from GRDP at current prices divided by mid-year population. Data of GRDP per capita frequently used to measure the level of social welfare in a region, although high income per capita doesn't guarantee that the region can achieve a high level of social welfare. In 2021, GRDP per capita of Paser Regency has reached 194.51 million rupiahs per year.

We know Paser Regency hold non-oil mining that makes the biggest contribution in forming GRDP, so we need to calculate GRDP per capita by excluding the oil mining. In 2021, GRDP per capita of Paser Regency without

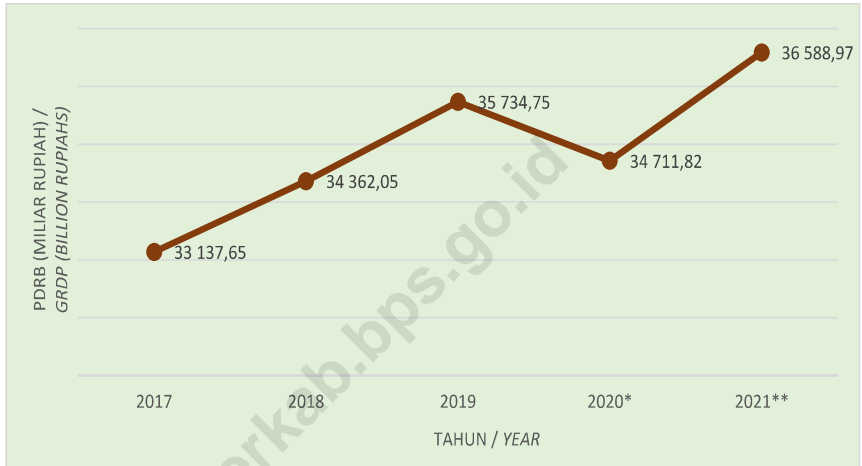
angka PDRB perkapita jika dihitung tanpa subsektor pertambangan non migas. Pada tahun 2021 angka PDRB perkapita tanpa tambang non migas sebesar 56,51 juta rupiah.

oil mining has reached 56.51 million rupiahs per year.

<https://paserkab.bps.go.id>

Gambar 12.1
Figures

Produk Domestik Regional Bruto Atas Dasar Harga Konstan 2010 di Kabupaten Paser (miliar rupiah), 2017 - 2021
Gross Regional Domestic Product at 2010 Constant Market Prices in Paser Regency (billion rupiahs), 2017 - 2021



Catatan/Note: *) Angka Sementara/Preliminary figures

**) Angka Sangat Sementara/Very Preliminary figures

Sumber/Source: Diolah dari Hasil Sensus, Survei, dan Berbagai Sumber Lainnya/Based on Census, Surveys, and Other Sources

Tabel
Table 12.1

**Produk Domestik Regional Bruto Atas Dasar Harga
Berlaku Menurut Lapangan Usaha di Kabupaten Paser
(miliar rupiah), 2017 - 2021**
**Gross Regional Domestic Product at Current Market Prices
by Industry in Paser Regency (billion rupiahs), 2017 - 2021**

	Lapangan Usaha / Industry	2017	2018	2019	2020*	2021**
	(1)	(2)	(3)	(4)	(5)	(6)
A	Pertanian, Kehutanan, dan Perikanan/ <i>Agriculture, Forestry, and Fishing</i>	4 962,54	4 899,32	5 072,68	5 483,47	6 491,27
B	Pertambangan dan Penggalian/ <i>Mining and Quarrying</i>	32 123,23	35 754,03	34 881,43	29 208,02	38 307,70
C	Industri Pengolahan/ <i>Manufacturing</i>	2 160,65	2 155,34	2 250,45	2 533,73	2 851,33
D	Pengadaan Listrik dan Gas/ <i>Electricity and Gas</i>	9,88	10,11	10,39	11,21	11,59
E	Pengadaan Air; Pengelolaan Sampah, Limbah, dan Daur Ulang/ <i>Water Supply; Sewerage, Waste Management, and Remediation Activities</i>	8,42	8,86	9,59	9,82	10,48
F	Konstruksi/ <i>Construction</i>	965,16	1 144,15	1 380,56	1 372,70	1 385,91
G	Perdagangan Besar dan Eceran; Reparasi Mobil dan Sepeda Motor/ <i>Wholesale and Retail Trade; Repair of Motor Vehicles and Motorcycles</i>	1 554,11	1 710,34	1 860,14	1 919,99	2 016,24
H	Transportasi dan Pergudangan/ <i>Transportation and Storage</i>	192,54	211,11	223,42	227,97	244,77
I	Penyediaan Akomodasi dan Makan Minum/ <i>Accommodation and Food Service Activities</i>	121,17	133,57	144,18	143,91	152,88

Lanjutan Tabel/Continued Table 12.1

Lapangan Usaha / Industry		2017	2018	2019	2020*	2021**
(1)		(2)	(3)	(4)	(5)	(6)
J	Informasi dan Komunikasi/ <i>Information and Communication</i>	274,08	291,81	314,62	343,49	368,69
K	Jasa Keuangan dan Asuransi/ <i>Financial and Insurance Activities</i>	160,07	175,15	185,19	188,89	198,26
L	Real Estat/ <i>Real Estate Activities</i>	131,59	139,65	144,08	146,38	149,08
M,N	Jasa Perusahaan/ <i>Business Activities</i>	23,73	24,93	25,39	24,47	26,51
O	Administrasi Pemerintahan, Pertahanan, dan Jaminan Sosial Wajib/ <i>Public Administration and Defence; Compulsory Social Security</i>	472,15	509,64	544,84	530,19	568,17
P	Jasa Pendidikan/ <i>Education</i>	517,30	579,92	646,31	702,53	774,47
Q	Jasa Kesehatan dan Kegiatan Sosial/ <i>Human Health and Social Work Activities</i>	180,77	200,79	220,92	279,84	323,54
R,S,T,U	Jasa Lainnya/ <i>Other Services Activities</i>	96,86	105,41	111,72	111,55	115,01
Produk Domestik Bruto/<i>Gross Domestic Product</i>		43 954,25	48 054,12	48 025,89	43 238,17	53 995,92

Catatan/Note: *) Angka Sementara/*Preliminary figures*

**) Angka Sangat Sementara/*Very Preliminary figures*

Sumber/Source: Diolah dari Hasil Sensus, Survei, dan Berbagai Sumber Lainnya/*Based on Census, Surveys, and Other Sources*

Tabel
Table 12.2

Produk Domestik Regional Bruto Atas Dasar Harga Konstan 2010 Menurut Lapangan Usaha di Kabupaten Paser (miliar rupiah), 2017 - 2021
Gross Regional Domestic Product at 2010 Constant Market Prices by Industry in Paser Regency (billion rupiahs), 2017 - 2021

Lapangan Usaha / Industry		2017	2018	2019	2020*	2021**
(1)		(2)	(3)	(4)	(5)	(6)
A	Pertanian, Kehutanan, dan Perikanan/ <i>Agriculture, Forestry, and Fishing</i>	3 792,74	3 791,29	3 918,19	3 877,43	3 725,68
B	Pertambangan dan Penggalian/ <i>Mining and Quarrying</i>	24 261,13	25 178,47	26 087,45	25 118,23	27 124,06
C	Industri Pengolahan/ <i>Manufacturing</i>	1 521,86	1 600,74	1 672,56	1 626,18	1 561,15
D	Pengadaan Listrik dan Gas/ <i>Electricity and Gas</i>	8,44	8,43	8,58	9,25	9,57
E	Pengadaan Air; Pengelolaan Sampah, Limbah, dan Daur Ulang/ <i>Water Supply; Sewerage, Waste Management, and Remediation Activities</i>	6,42	6,59	7,04	7,21	7,67
F	Konstruksi/ <i>Construction</i>	720,85	785,32	902,40	857,07	824,00
G	Perdagangan Besar dan Eceran; Reparasi Mobil dan Sepeda Motor/ <i>Wholesale and Retail Trade; Repair of Motor Vehicles and Motorcycles</i>	1 186,12	1 259,17	1 321,69	1 336,88	1 378,43
H	Transportasi dan Pergudangan/ <i>Transportation and Storage</i>	145,80	153,89	160,03	159,89	165,59
I	Penyediaan Akomodasi dan Makan Minum/ <i>Accommodation and Food Service Activities</i>	86,87	92,05	95,91	93,72	96,63

Lanjutan Tabel/Continued Table 12.2

Lapangan Usaha / Industry		2017	2018	2019	2020*	2021**
(1)		(2)	(3)	(4)	(5)	(6)
J	Informasi dan Komunikasi/ <i>Information and Communication</i>	253,74	263,77	280,72	306,21	327,22
K	Jasa Keuangan dan Asuransi/ <i>Financial and Insurance Activities</i>	113,47	120,00	124,41	126,76	130,16
L	Real Estat/ <i>Real Estate Activities</i>	104,51	108,42	110,35	111,59	110,52
M,N	Jasa Perusahaan/ <i>Business Activities</i>	15,09	15,66	15,87	15,29	16,56
O	Administrasi Pemerintahan, Pertahanan, dan Jaminan Sosial Wajib/ <i>Public Administration and Defence; Compulsory Social Security</i>	340,03	356,39	371,29	358,41	365,83
P	Jasa Pendidikan/ <i>Education</i>	388,75	417,08	441,98	459,27	473,02
Q	Jasa Kesehatan dan Kegiatan Sosial/ <i>Human Health and Social Work Activities</i>	129,92	138,89	147,12	180,72	204,40
R,S,T,U	Jasa Lainnya/ <i>Other Services Activities</i>	61,92	65,91	69,17	67,70	68,48
Produk Domestik Bruto/Gross Domestic Product		33 137,65	34 362,05	35 734,75	34 711,82	36 588,97

Catatan/Note: *) Angka Sementara/*Preliminary figures*

**) Angka Sangat Sementara/*Very Preliminary figures*

Sumber/Source: Diolah dari Hasil Sensus, Survei, dan Berbagai Sumber Lainnya/*Based on Census, Surveys, and Other Sources*

Tabel
Table 12.3

Distribusi Persentase Produk Domestik Regional Bruto Atas Dasar Harga Berlaku Menurut Lapangan Usaha di Kabupaten Paser (persen), 2017 - 2021
Percentage Distribution of Gross Regional Domestic Product at Current Market Prices by Industry in Paser Regency (percent), 2017 - 2021

	Lapangan Usaha / Industry	2017	2018	2019	2020*	2021**
	(1)	(2)	(3)	(4)	(5)	(6)
A	Pertanian, Kehutanan, dan Perikanan/ <i>Agriculture, Forestry, and Fishing</i>	11,29	10,20	10,56	12,68	12,02
B	Pertambangan dan Penggalian/ <i>Mining and Quarrying</i>	73,08	74,40	72,63	67,55	70,95
C	Industri Pengolahan/ <i>Manufacturing</i>	4,92	4,49	4,69	5,86	5,28
D	Pengadaan Listrik dan Gas/ <i>Electricity and Gas</i>	0,02	0,02	0,02	0,03	0,02
E	Pengadaan Air; Pengelolaan Sampah, Limbah, dan Daur Ulang/ <i>Water Supply; Sewerage, Waste Management, and Remediation Activities</i>	0,02	0,02	0,02	0,02	0,02
F	Konstruksi/ <i>Construction</i>	2,20	2,38	2,87	3,17	2,57
G	Perdagangan Besar dan Eceran; Reparasi Mobil dan Sepeda Motor/ <i>Wholesale and Retail Trade; Repair of Motor Vehicles and Motorcycles</i>	3,54	3,56	3,87	4,44	3,73
H	Transportasi dan Pergudangan/ <i>Transportation and Storage</i>	0,44	0,44	0,47	0,53	0,45
I	Penyediaan Akomodasi dan Makan Minum/ <i>Accommodation and Food Service Activities</i>	0,28	0,28	0,30	0,33	0,28

Lanjutan Tabel/Continued Table 12.3

Lapangan Usaha / Industry		2017	2018	2019	2020*	2021**
(1)	(2)	(3)	(4)	(5)	(6)	
J	Informasi dan Komunikasi/ <i>Information and Communication</i>	0,62	0,61	0,66	0,79	0,68
K	Jasa Keuangan dan Asuransi/ <i>Financial and Insurance Activities</i>	0,36	0,36	0,39	0,44	0,37
L	Real Estat/ <i>Real Estate Activities</i>	0,30	0,29	0,30	0,34	0,28
M,N	Jasa Perusahaan/ <i>Business Activities</i>	0,05	0,05	0,05	0,06	0,05
O	Administrasi Pemerintahan, Pertahanan, dan Jaminan Sosial Wajib/ <i>Public Administration and Defence; Compulsory Social Security</i>	1,07	1,06	1,13	1,23	1,05
P	Jasa Pendidikan/ <i>Education</i>	1,18	1,21	1,35	1,62	1,43
Q	Jasa Kesehatan dan Kegiatan Sosial/ <i>Human Health and Social Work Activities</i>	0,41	0,42	0,46	0,65	0,60
R,S,T,U	Jasa Lainnya/ <i>Other Services Activities</i>	0,22	0,22	0,23	0,26	0,21
Produk Domestik Bruto/Gross Domestic Product		100,00	100,00	100,00	100,00	100,00

Catatan/Note: *) Angka Sementara/*Preliminary figures*

**) Angka Sangat Sementara/*Very Preliminary figures*

Sumber/Source: Diolah dari Hasil Sensus, Survei, dan Berbagai Sumber Lainnya/*Based on Census, Surveys, and Other Sources*

Tabel
Table 12.4

Laju Pertumbuhan Produk Domestik Regional Bruto Atas Dasar Harga Konstan 2010 Menurut Lapangan Usaha di Kabupaten Paser (persen), 2017 - 2021
Growth Rate of Gross Regional Domestic Product at 2010 Constant Market Prices by Industry in Paser Regency (percent), 2017 - 2021

	Lapangan Usaha / Industry	2017	2018	2019	2020*	2021**
	(1)	(2)	(3)	(4)	(5)	(6)
A	Pertanian, Kehutanan, dan Perikanan/ <i>Agriculture, Forestry, and Fishing</i>	-0,22	-0,04	3,35	-1,04	-3,91
B	Pertambangan dan Penggalian/ <i>Mining and Quarrying</i>	0,43	3,78	3,61	-3,72	7,99
C	Industri Pengolahan/ <i>Manufacturing</i>	8,98	5,18	4,49	-2,77	-4,00
D	Pengadaan Listrik dan Gas/ <i>Electricity and Gas</i>	-0,23	-0,12	1,82	7,85	3,36
E	Pengadaan Air; Pengelolaan Sampah, Limbah, dan Daur Ulang/ <i>Water Supply; Sewerage, Waste Management, and Remediation Activities</i>	4,52	2,71	6,85	2,31	6,46
F	Konstruksi/ <i>Construction</i>	5,11	8,94	14,91	-5,02	-3,86
G	Perdagangan Besar dan Eceran; Reparasi Mobil dan Sepeda Motor/ <i>Wholesale and Retail Trade; Repair of Motor Vehicles and Motorcycles</i>	6,10	6,16	4,96	1,15	3,11
H	Transportasi dan Pergudangan/ <i>Transportation and Storage</i>	3,93	5,55	3,99	-0,09	3,56
I	Penyediaan Akomodasi dan Makan Minum/ <i>Accommodation and Food Service Activities</i>	5,79	5,96	4,19	-2,28	3,11

Lanjutan Tabel/Continued Table 12.4

Lapangan Usaha / Industry		2017	2018	2019	2020*	2021**
(1)		(2)	(3)	(4)	(5)	(6)
J	Informasi dan Komunikasi/ <i>Information and Communication</i>	6,46	3,95	6,43	9,08	6,86
K	Jasa Keuangan dan Asuransi/ <i>Financial and Insurance Activities</i>	1,35	5,75	3,67	1,89	2,68
L	Real Estat/ <i>Real Estate Activities</i>	1,93	3,74	1,78	1,12	-0,96
M,N	Jasa Perusahaan/ <i>Business Activities</i>	1,06	3,77	1,37	-3,67	8,28
O	Administrasi Pemerintahan, Pertahanan, dan Jaminan Sosial Wajib/ <i>Public Administration and Defence; Compulsory Social Security</i>	-3,20	4,81	4,18	-3,47	2,07
P	Jasa Pendidikan/ <i>Education</i>	7,28	7,29	5,97	3,91	2,99
Q	Jasa Kesehatan dan Kegiatan Sosial/ <i>Human Health and Social Work Activities</i>	7,70	6,91	5,93	22,84	13,10
R,S,T,U	Jasa Lainnya/ <i>Other Services Activities</i>	6,39	6,45	4,94	-2,12	1,16
Produk Domestik Bruto/<i>Gross Domestic Product</i>		1,17	3,69	3,99	-2,86	5,41

Catatan/Note: *) Angka Sementara/*Preliminary figures*

**) Angka Sangat Sementara/*Very Preliminary figures*

Sumber/Source: Diolah dari Hasil Sensus, Survei, dan Berbagai Sumber Lainnya/*Based on Census, Surveys, and Other Sources*

Tabel 12.5 **Produk Domestik Regional Bruto Atas Dasar Harga Berlaku Menurut Jenis Pengeluaran di Kabupaten Paser (miliar rupiah), 2017 - 2021**
Gross Regional Domestic Product Current Market Prices by Type of Expenditure in Paser Regency (billion rupiahs), 2017 - 2021

Jenis Pengeluaran <i>Type of Expenditure</i>	2017	2018	2019	2020*	2021**
(1)	(2)	(3)	(4)	(5)	(6)
Pengeluaran Konsumsi Rumah Tangga/ <i>Household Consumption Expenditure</i>	5 521,28	5 878,75	6 231,56	6 390,88	6 611,46
Pengeluaran Konsumsi LNPRT/NPISH <i>Consumption Expenditure</i>	64,83	73,68	81,40	81,11	84,99
Pengeluaran Konsumsi Pemerintah/ <i>Government Consumption Expenditure</i>	1 280,00	1 431,55	1 592,22	1 585,89	1 635,95
Pembentukan Modal Tetap Bruto/ <i>Gross Fixed Capital Formation</i>	7 983,04	9 673,09	9 702,38	8 471,15	9 625,40
Perubahan Inventori/ <i>Changes in Inventories</i>	127,61	99,33	45,30	32,35	13,56
Net Ekspor Barang dan Jasa/ <i>Net Exports of Goods and Services</i>	28 977,49	30 897,72	30 373,04	26 676,78	36 024,56
Produk Domestik Bruto/ <i>Gross Domestic Product</i>	43 954,25	48 054,12	48 025,89	43 238,17	53 995,92

Catatan/Note: *) Angka Sementara/*Preliminary figures*

**) Angka Sangat Sementara/*Very Preliminary figures*

Sumber/Source: Diolah dari Hasil Sensus, Survei, dan Berbagai Sumber Lainnya/*Based on Census, Surveys, and Other Sources*

Tabel 12.6 **Produk Domestik Regional Bruto Atas Dasar Harga Konstan 2010 Menurut Jenis Pengeluaran di Kabupaten Paser (miliar rupiah), 2017–2021**
Gross Regional Domestic Product at 2010 Constant Market Prices by Type of Expenditure in Paser Regency (billion rupiahs), 2017–2021

Jenis Pengeluaran <i>Type of Expenditure</i>	2017	2018	2019	2020*	2021**
(1)	(2)	(3)	(4)	(5)	(6)
Pengeluaran Konsumsi Rumah Tangga/ <i>Household Consumption Expenditure</i>	3 820,80	3 941,81	4 067,39	4 032,16	4 073,69
Pengeluaran Konsumsi LNPRT/NPISH <i>Consumption Expenditure</i>	45,43	49,25	51,86	51,14	51,50
Pengeluaran Konsumsi Pemerintah/ <i>Government Consumption Expenditure</i>	752,48	832,61	920,70	895,95	910,34
Pembentukan Modal Tetap Bruto/ <i>Gross Fixed Capital Formation</i>	5 942,99	7 018,84	6 569,97	5 626,97	6 266,04
Perubahan Inventori/ <i>Changes in Inventories</i>	101,73	72,02	32,95	23,80	8,51
Net Ekspor Barang dan Jasa/ <i>Net Exports of Goods and Services</i>	22 474,22	22 447,53	24 091,87	24 081,79	25 278,90
Produk Domestik Bruto/ Gross Domestic Product	33 137,65	34 362,05	35 734,75	34 711,82	36 588,97

Catatan/Note: *) Angka Sementara/*Preliminary figures*

**) Angka Sangat Sementara/*Very Preliminary figures*

Sumber/Source: Diolah dari Hasil Sensus, Survei, dan Berbagai Sumber Lainnya/*Based on Census, Surveys, and Other Sources*

Tabel
Table 12.7**Distribusi Persentase Produk Domestik Regional Bruto Atas Dasar Harga Berlaku Menurut Jenis Pengeluaran di Kabupaten Paser (persen), 2019–2021**
Percentage Distribution of Gross Regional Domestic Product at Current Market Prices by Type of Expenditure in Paser Regency (percent), 2019–2021

Jenis Pengeluaran Type of Expenditure	2019	2020*	2021**
(1)	(2)	(3)	(4)
Pengeluaran Konsumsi Rumah Tangga/ <i>Household Consumption Expenditure</i>	12,98	14,78	12,24
Pengeluaran Konsumsi LNPRT/NPISH <i>Consumption Expenditure</i>	0,17	0,19	0,16
Pengeluaran Konsumsi Pemerintah/ <i>Government Consumption Expenditure</i>	3,32	3,67	3,03
Pembentukan Modal Tetap Bruto/ <i>Gross Fixed Capital Formation</i>	20,20	19,59	17,83
Perubahan Inventori/ <i>Changes in Inventories</i>	0,09	0,07	0,03
Net Ekspor Barang dan Jasa/ <i>Net Exports of Goods and Services</i>	63,24	61,70	66,72
Produk Domestik Bruto/ Gross Domestic Product	100,00	100,00	100,00

Catatan/Note: *) Angka Sementara/*Preliminary figures***) Angka Sangat Sementara/*Very Preliminary figures*Sumber/Source: Diolah dari Hasil Sensus, Survei, dan Berbagai Sumber Lainnya/*Based on Census, Surveys, and Other Sources*

Tabel 12.8 Laju Pertumbuhan Produk Domestik Regional Bruto Atas Dasar Harga Konstan 2010 Menurut Jenis Pengeluaran di Kabupaten Paser (persen), 2019–2021
Growth Rate of Gross Regional Domestic Product at 2010 Constant Market Prices by Type of Expenditure in Paser Regency (percent), 2019–2021

Jenis Pengeluaran <i>Type of Expenditure</i>	2019	2020*	2021**
(1)	(2)	(3)	(4)
Pengeluaran Konsumsi Rumah Tangga/ <i>Household Consumption Expenditure</i>	3,19	-0,87	1,03
Pengeluaran Konsumsi LNPRT/NPISH <i>Consumption Expenditure</i>	5,32	-1,41	0,72
Pengeluaran Konsumsi Pemerintah/ <i>Government Consumption Expenditure</i>	10,58	-2,69	1,61
Pembentukan Modal Tetap Bruto/ <i>Gross Fixed Capital Formation</i>	-6,40	-14,35	11,36
Produk Domestik Bruto/ Gross Domestic Product	3,99	-2,86	5,41

Catatan/Note: *) Angka Sementara/*Preliminary figures*

**) Angka Sangat Sementara/*Very Preliminary figures*

Sumber/Source: Diolah dari Hasil Sensus, Survei, dan Berbagai Sumber Lainnya/*Based on Census, Surveys, and Other Sources*

Tabel 12.9 **Agregat Produk Domestik Regional Bruto Kabupaten Paser, 2017-2021**
Agregat of Gross Regional Domestic Product in Paser Regency, 2017 - 2021

Lapangan Usaha / Industry	2017	2018	2019	2020*	2021**
(1)	(2)	(3)	(4)	(5)	(6)
I. Atas Dasar Harga Berlaku					
1. Produk Domestik Regional Bruto (juta rupiah)	43 954 254,84	48 054 117,69	48 025 891,19	43 238 165,66	53 995 918,57
2. Penduduk Pertengahan Tahun (orang)	274 206,00	279 975,00	277 062,00	275 057,00	277 602,00
3. Produk Domestik Regional Bruto Perkapita (juta rupiah)	160,30	171,64	173,34	157,20	194,51
II. Atas Dasar Harga Konstan					
1. Produk Domestik Regional Bruto (juta rupiah)	33 137 650,69	34 362 054,56	35 734 748,73	34 711 818,19	36 588 972,34
2. Penduduk Pertengahan Tahun (orang)	274 206,00	279 975,00	277 062,00	275 057,00	277 602,00
3. Produk Domestik Regional Bruto Perkapita (juta rupiah)	120,85	122,73	128,98	126,20	131,80

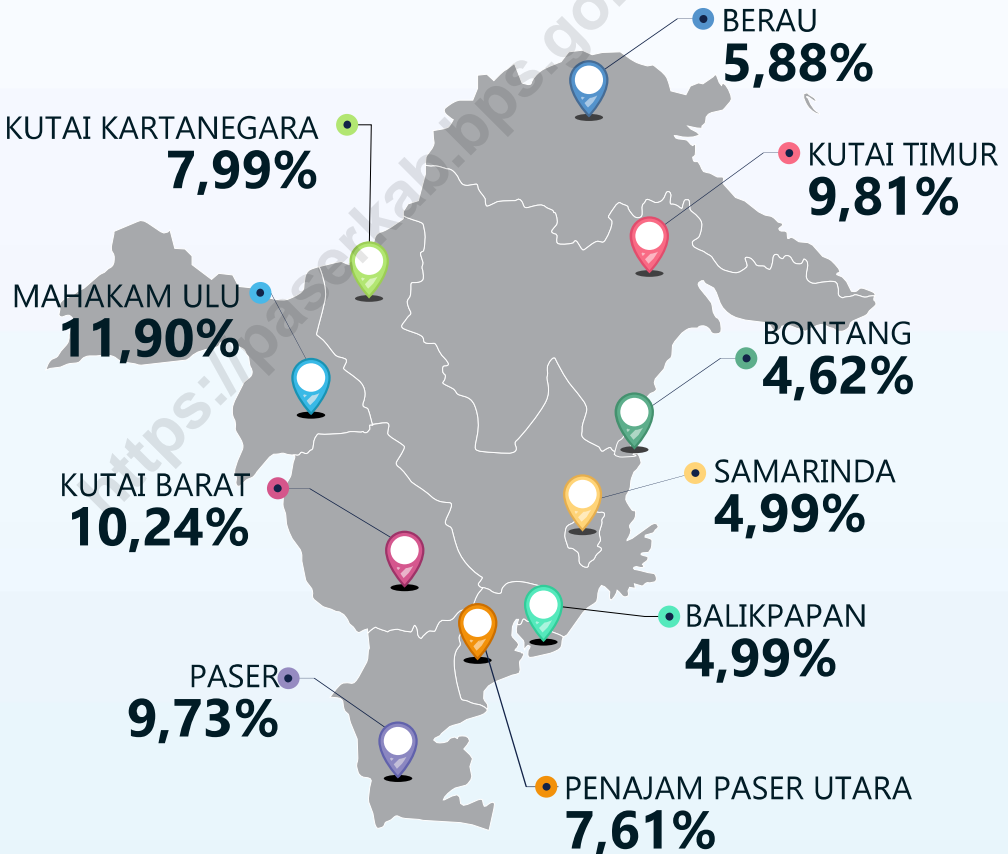
Catatan/Note: *) Angka Sementara/Preliminary figures

**) Angka Sangat Sementara/Very Preliminary figures

Sumber/Source: Diolah dari Hasil Sensus, Survei, dan Berbagai Sumber Lainnya/Based on Census, Surveys, and Other Sources

Persentase Penduduk Miskin Menurut Kabupaten/Kota di Provinsi Kalimantan Timur, 2021

Percentage of Poor People by Regency/Municipality in Kalimantan Timur Province, 2021



ULASAN

Tahun 2021, jumlah penduduk Provinsi Kalimantan Timur berjumlah 3.808.235 jiwa, dengan penduduk terbanyak berada di Kota Samarinda, yaitu 831.460 jiwa, dan penduduk paling sedikit berada di Kabupaten Mahakam Ulu dengan jumlah 32.969 jiwa.

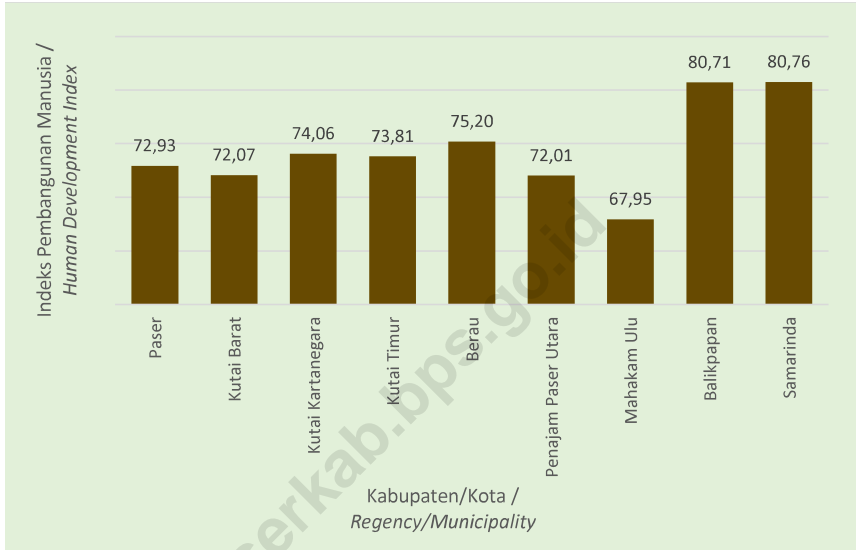
Laju pertumbuhan PDRB menunjukkan perkembangan agregat pendapatan dari satu waktu tertentu terhadap waktu sebelumnya. Pada tahun 2020 Provinsi Kalimantan Timur menunjukkan penurunan dari 4,74 pada tahun 2019 menjadi -2,85 pada tahun 2020, dan seluruh kabupaten/kota di Provinsi Kalimantan Timur mengalami laju pertumbuhan PDRB ADHK yang negatif.

DESCRIPTION

In 2021, the number of population of Kalimantan Timur Province was 3,808,235 people, with the highest number of population was Samarinda Municipality, which is 831,460 people. And the lowest number of population was Mahakam ulu Regency with 32,969 people.

The growth rate of Gross Regional Domestic Products (GRDP) explains the income growth during the given period. In 2020, Kalimantan Timur Province has been significantly decreasing from 4.74 in 2019 became -2.85 in 2020, and all of Regency/Municipality in Kalimantan Province experienced negative growth rate of GRDP at constant prices.

Gambar 13.1 **Indeks Pembangunan Manusia Menurut Kabupaten/ Kota di Provinsi Kalimantan Timur, 2021**
Figures **Human Development Index by Regency/Municipality in Kalimantan Timur Province, 2021**



Sumber/Source: Badan Pusat Statistik Provinsi Kalimantan Timur/BPS-Statistics of Kalimantan Timur Province

Tabel 13.1 Jumlah Penduduk Menurut Kabupaten/Kota di Provinsi Kalimantan Timur (ribu), 2017 - 2021
Table *Population by Regency/Municipality in Kalimantan Timur Province (thousand), 2017 - 2021*

Kabupaten/Kota Regency/Municipality	2017 ¹	2018 ¹	2019 ¹	2020 ²	2021 ²
(1)	(2)	(3)	(4)	(5)	(6)
Kabupaten/Regency					
Paser	274,21	279,98	285,89	275,45	277,60
Kutai Barat	147,00	147,60	148,02	172,29	173,98
Kutai Kartanegara	752,09	769,34	786,12	729,38	733,63
Kutai Timur	347,47	361,67	376,11	434,46	449,16
Berau	220,60	226,51	232,29	248,04	252,65
Penajam Paser Utara	157,71	159,39	160,91	178,68	180,66
Mahakam Ulu	26,31	26,35	26,38	32,51	32,97
Kota/Municipality					
Balikpapan	636,01	645,73	655,18	688,32	695,29
Samarinda	843,45	858,08	872,77	827,99	831,46
Bontang	170,61	174,21	177,72	178,92	180,84
Kalimantan Timur	3 575,45	3 648,84	3 721,39	3.766,04	3 808,24

Catatan/Note:

Sumber/Source: ¹ BPS, Proyeksi Penduduk Indonesia 2010–2035/BPS-Statistics Indonesia, Indonesia Population Projection 2010–2035

² BPS, Sensus Penduduk (SP) 2020/BPS-Statistics Indonesia, 2020 Population Census

Tabel 13.2 **Laju Pertumbuhan Produk Domestik Regional Bruto Atas Dasar Harga Konstan 2010 Menurut Kabupaten/Kota di Provinsi Kalimantan Timur (persen), 2017 - 2021**
Table 13.2 **Rate of Growth of Gross Regional Domestic Products at Constant 2010 Prices by Regency/Municipality in Kalimantan Timur Province (percent), 2017 - 2021**

Kabupaten/Kota Regency/Municipality	2017	2018	2019	2020*	2021**
(1)	(2)	(3)	(4)	(5)	(6)
Kabupaten/Regency					
Paser	1,17	3,69	3,97	-2,77	
Kutai Barat	3,64	5,06	5,67	-2,92	
Kutai Kartanegara	1,63	2,16	3,83	-4,44	
Kutai Timur	3,28	2,38	7,99	-3,21	
Berau	3,01	2,07	5,61	-3,35	
Penajam Paser Utara	2,44	1,28	2,61	-2,34	
Mahakam Ulu	4,29	5,40	5,49	-0,26	
Kota/Municipality					
Balikpapan	3,84	4,97	4,85	-0,69	
Samarinda	3,85	4,96	4,99	-1,07	
Bontang	0,55	-4,08	-2,16	-2,76	
Kalimantan Timur	3,13	2,64	4,74	-2,85	

Catatan/Note: *) Angka Sementara/Preliminary figures

**) Angka Sangat Sementara/Very Preliminary figures

Sumber/Source: BPS dan sumber lain/BPS-Statistics Indonesia and other sources

Tabel 13.3 Jumlah Penduduk Miskin Menurut Kabupaten/Kota di Provinsi Kalimantan Timur (ribu), 2017 - 2021
Table *Number of Poor Population by Regency/Municipality in Kalimantan Timur Province (thousand), 2017 - 2021*

Kabupaten/Kota Regency/Municipality	2017	2018	2019	2020	2021
(1)	(2)	(3)	(4)	(5)	(6)
Kabupaten/Regency					
Paser	25,30	25,14	25,45	26,77	27,56
Kutai Barat	12,81	13,49	13,45	13,78	15,38
Kutai Kartanegara	56,57	56,56	56,34	58,42	62,36
Kutai Timur	31,95	33,02	35,31	36,98	37,78
Berau	11,86	11,33	11,62	12,30	13,62
Penajam Paser Utara	12,00	11,76	11,52	11,93	12,13
Mahakam Ulu	3,07	3,25	3,19	3,26	3,17
Kota/Municipality					
Balikpapan	17,86	17,01	15,78	17,02	18,53
Samarinda	40,01	39,23	39,80	41,92	42,84
Bontang	8,75	8,10	7,47	7,91	8,41
Kalimantan Timur	220,17	218,90	219,92	230,27	241,77

Sumber/Source: BPS, Survei Sosial Ekonomi Nasional/BPS-Statistics Indonesia, National Socioeconomic Survey

Tabel 13.4 **Indeks Pembangunan Manusia Menurut Kabupaten/Kota di Provinsi Kalimantan Timur, 2017 - 2021**
Table 13.4 **Human Development Index by Regency/Municipality in Kalimantan Timur Province, 2017 - 2021**

Kabupaten/Kota Regency/Municipality	2017	2018	2019	2020	2021
(1)	(2)	(3)	(4)	(5)	(6)
Kabupaten/Regency					
Paser	71,16	71,61	72,29	72,04	72,93
Kutai Barat	70,18	70,69	71,63	71,19	72,07
Kutai Kartanegara	72,75	73,15	73,78	73,59	74,06
Kutai Timur	71,91	72,56	73,49	73,00	73,81
Berau	73,56	74,01	74,88	74,71	75,20
Penajam Paser Utara	70,59	71,13	71,64	71,41	72,01
Mahakam Ulu	66,09	66,67	67,58	67,09	67,95
Kota/Municipality					
Balikpapan	79,01	79,81	80,11	80,01	80,71
Samarinda	79,46	79,93	80,20	80,11	80,76
Bontang	79,47	79,86	80,09	80,02	80,59
Kalimantan Timur	75,12	75,83	76,61	76,24	76,88

Sumber/Source: BPS, Seri Berita Resmi Statistik Indeks Pembangunan Manusia/BPS-Statistics Indonesia, Series of Press Releases of Human Development Index

DATA

MENCERDASKAN BANGSA

Enlighten The Nation



**BADAN PUSAT STATISTIK
KABUPATEN PASER**

Jl. Gajah Mada No. 76 Tana Paser

Telp/Fax : (0643) 21219

E-mail : bps6401@bps.go.id

Website : <http://paserkabi.bps.go.id>

2686-4134



9 772686 413009