



KABUPATEN
TANAH BUMBU
DALAM ANGKA
TANAH BUMBU REGENCY IN FIGURES
2022





KABUPATEN
TANAH BUMBU
DALAM ANGKA
TANAH BUMBU REGENCY IN FIGURES
2022



**Kabupaten Tanah Bumbu Dalam Angka,
Tanah Bumbu Regency in Figures,
2022**

ISSN: 2354-7871

No. Publikasi/*Publication Number*: 63100.2101

Katalog/*Catalog*: 1102001.6310

Ukuran Buku/*Book Size*: 14,8 cm x 21 cm

Jumlah Halaman/*Number of Pages*: xlvii + 437 halaman /*pages*

Naskah/*Manuscript*:

Badan Pusat Statistik Kabupaten Tanah Bumbu

BPS-Statistics of Kabupaten Tanah Bumbu Regency

Penyunting/*Editor*:

Badan Pusat Statistik Kabupaten Tanah Bumbu

BPS-Statistics of Kabupaten Tanah Bumbu Regency

Desain Kover oleh/*Cover Designed by*:

BPS Kabupaten Tanah Bumbu

Ilustrasi Kover/*Cover Illustration*:

BPS Kabupaten Tanah Bumbu

Diterbitkan oleh/*Published by*:

© BPS Kabupaten Tanah Bumbu/ *BPS-Statistics of Kabupaten Tanah Bumbu Regency*

Dicetak oleh/*Printed by*:

CV. Quantum Media Grafika

**Dilarang mengumumkan, mendistribusikan, mengomunikasikan, dan/atau
menggandakan sebagian atau seluruh isi buku ini untuk tujuan komersial tanpa izin
tertulis dari Badan Pusat Statistik**

*Prohibited to announce, distribute, communicate, and/or copy part or all of this book
for commercial purpose without permission from BPS-Statistics Indonesia*

TIM PENYUSUN/TEAM MEMBERS

Pengarah/Director

Rudy Nooryadi, S.Si., M.E

Penanggung Jawab/Persons in Charge

Rudy Nooryadi, S.Si., M.E

Penyunting/Editors

Bilal Ali Maghshar Sri Muljono, SST

Desy Aryani, SST

Fitri Yulianti, S.Tr.Stat

Pengolah Data dan Penulis Naskah/Data Processing and Authors

Bilal Ali Maghshar Sri Muljono, SST

Desy Aryani, SST

Fitri Yulianti, S.Tr.Stat

Muhammad Auzian Noor, S.Tr.Stat

Penata Letak/Layout Designers

Bilal Ali Maghshar Sri Muljono, SST

Desy Aryani, SST

Fitri Yulianti, S.Tr.Stat

KONTRIBUTOR DATA/DATA CONTRIBUTOR

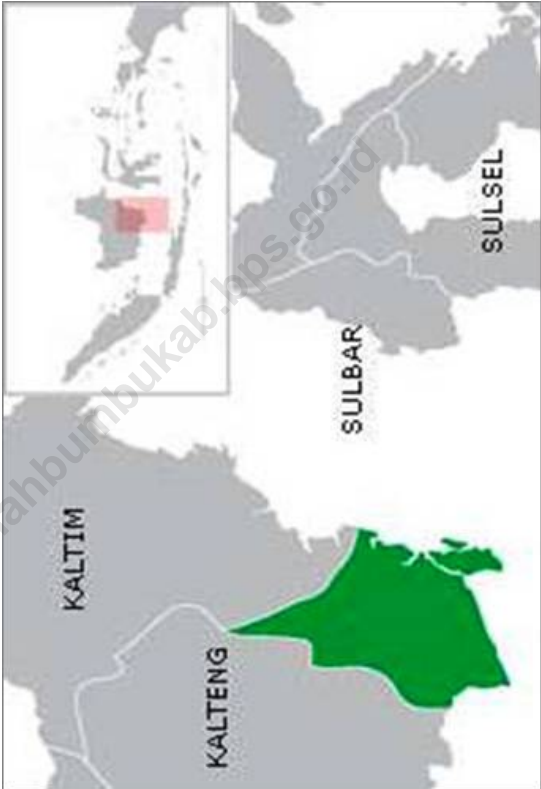
1. Kementerian Dalam Negeri/*Ministry of Home Affairs*
2. Kementerian Pendidikan dan Kebudayaan/*Ministry of Educational and Culture*
3. Kantor Kementerian Agama Kab. Tanah Bumbu/*Office of Religion Affair Department of Tanah Bumbu Regency*
4. Badan Kepegawaian dan Pengembangan Sumber Daya Manusia Kab. Tanah Bumbu/*Regional Human Resource Agency and Human Resource Development of Tanah Bumbu Regency*
5. Badan Kesatuan Bangsa dan Politik Kab. Tanah Bumbu/*National Unity and Politics Office of Tanah Bumbu Regency*
6. Badan Penanggulangan Bencana Daerah Kab. Tanah Bumbu/*Regional Disaster Management Agency of Tanah Bumbu Regency*
7. Badan Pengelolaan Keuangan dan Aset Daerah Kab. Tanah Bumbu/*Regional Revenue, Finance and Asset Management Office of Tanah Bumbu Regency*
8. Badan Perencanaan Pembangunan Daerah Kab. Tanah Bumbu/*Development Planning Agency of Tanah Bumbu Regency*
9. Bagian Pemerintahan Kab. Tanah Bumbu/*Division of Administration of Tanah Bumbu Regency*
10. Bank Kalsel Cabang Batulicin/*Bank Kalsel Branch of Batulicin*
11. Dinas Kepemudaan, Olahraga & Pariwisata Kab. Tanah Bumbu/*Department of Youth, Sport, and Tourism Services*
12. Dinas Kependudukan dan Catatan Sipil Kab. Tanah Bumbu/*Population and Civil Registration Office of Tanah Bumbu Regency*
13. Dinas Kesehatan Kab. Tanah Bumbu/*Health Service of Tanah Bumbu Regency*
14. Dinas Ketahanan Pangan Kab. Tanah Bumbu/*Food Crop Agency of Tanah Bumbu Regency*
15. Dinas Komunikasi dan Informatika Kab. Tanah Bumbu/*department of communication and informatics of Tanah Bumbu Regency*
16. Dinas Perdagangan dan Perindustrian Kab. Tanah Bumbu/*Department of Industry and Trade of Tanah Bumbu Regency*

17. Dinas Lingkungan Hidup Kab. Tanah Bumbu/*Environment Department of Tanah Bumbu Regency*
18. Dinas Pekerjaan Umum dan Penataan Ruang Kab. Tanah Bumbu/*Public Work Service of Tanah Bumbu Regency*
19. Dinas Pemberdayaan Masyarakat dan Desa Kab. Tanah Bumbu/*Village Government Affair of Tanah Bumbu Regency*
20. Dinas Keluarga Berencana , Pemberdayaan Perempuan, dan Perlindungan Anak Kab. Tanah Bumbu/*Department of Child Protection, Women Empowerment, and Family Planning Board of Tanah Bumbu Regency*
21. Dinas Penanaman Modal dan PTSP Kab. Tanah Bumbu/*Investment Department and OSS of Tanah Bumbu Regency*
22. Dinas Perhubungan Kab.Tanah Bumbu/*Transportation Information of Tanah Bumbu Regency*
23. Dinas Perikanan Kab. Tanah Bumbu/*Fisheries Service of Tanah Bumbu Regency*
24. Dinas Perpustakaan dan Kearsipan Kab. Tanah Bumbu/*Library and Archive Service of Tanah Bumbu Regency*
25. Dinas Pertanian Kab. Tanah Bumbu/*Department of Agriculture of Tanah Bumbu Regency*
26. Dinas Perumahan, Permukiman, dan Pertanahan Kab. Tanah Bumbu/*Department of Housing, Settlement and Land Affairs of Tanah Bumbu Regency*
27. Dinas Sosial Kab. Tanah Bumbu/*Social Service of Tanah Bumbu Regency*
28. Dinas Tenaga Kerja, Transmigrasi, Koperasi dan Usaha Mikro Kab. Tanah Bumbu/*Manpower, Transmigration, Cooperation dan Micro Labor Service of Tanah Bumbu Regency*
29. Kantor ASDP Ferry/*Ferry ASDP Office*
30. Kantor Kesyahbandaran Otoritas Pelabuhan Kelas III Kotabaru-Batulicin/*Kotabaru - Batulicin Port Authority Class III Harbor Authority Office*
31. KPH KUSAN Kab. Tanah Bumbu/*KPH Kusan of Tanah Bumbu Regency*
32. KPPN Kotabaru/*State Treasury Service Office of Kotabaru Regency*
33. PDAM Kabupaten Tanah Bumbu/*Regional Establishment of Water Supply of Tanah Bumbu Regency*

34. Pengadilan Agama Batulicin/*Religion Court of Batulicin*
35. PLN Cabang Batulicin/*PLN Branch Of Batulicin*
36. PLN Rayon Satui/*PLN Rayon of Satui*
37. POLRES Tanah Bumbu/*Resort Police of Tanah Bumbu Regency*
38. PT Pos Indonesia, Batulicin 72200/*Indonesian Post Company, Batulicin 72200*
39. PT Telkom/*Telkom Corp*
40. RSUD dr. H. Andi Abdurrahman Noor/*dr. H. Andi Abdurrahman Noor General Hospital*
41. SAMSAT Kabupaten Tanah Bumbu/*SAMSAT of Tanah Bumbu Regency*
42. Satuan Polisi Pamong Praja dan Pemadam Kebakaran/*Civil Service Police Unit and Fire Fighter Department*
43. Sekretariat DPRD Kabupaten Tanah Bumbu/*Secretariat of Legislative Council of Tanah Bumbu Regency*
44. Stasiun Meteorologi Gusti Syamsir Alam Kotabaru/*Meteorology Station of Gusti Syamsir Alam Kotabaru*
45. SEKDA, Bank Indonesia Banjarmasin/*SEKDA, Bank of Indonesia Banjarmasin*
46. Kantor Pelabuhan Sungai Danau, Satui/*Port Office of Sungai Danau, Satui*

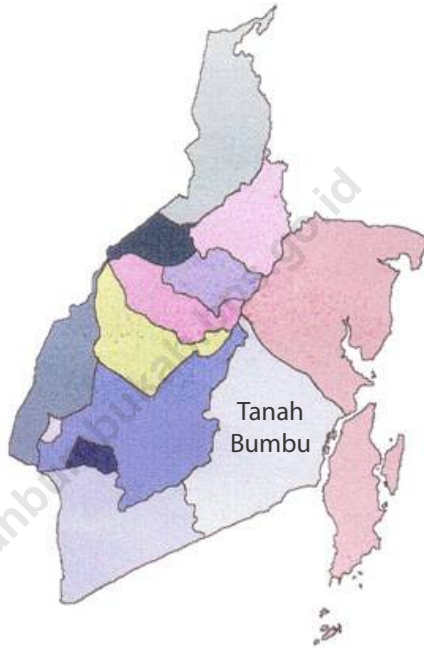
PETA WILAYAH PROVINSI KALIMANTAN SELATAN

MAP OF KALIMANTAN SELATAN PROVINCE



KABUPATEN TANAH BUMBU DALAM PETA KALSEL

TANAH BUMBU REGENCY ON KALIMANTAN SELATAN MAP



KEPALA BPS KABUPATEN TANAH BUMBU

CHIEF STATISTICIAN OF TANAH BUMBU REGENCY



Rudy Nooryadi, S.Si, ME



KATA PENGANTAR

Assalamu'alaikum wr wb.

Puji dan syukur kehadiran Allah SWT, dengan terbitnya Tanah Bumbu Dalam Angka 2022. Publikasi ini merupakan publikasi tahunan yang diterbitkan oleh BPS Kabupaten Tanah Bumbu menyajikan data hasil kegiatan berbagai pihak baik instansi pemerintah maupun swasta yang telah dilaksanakan selama tahun 2022.

Terbitnya publikasi ini diharapkan bermanfaat untuk mengetahui sejauh mana perkembangan pembangunan yang telah dicapai selama ini dan membantu melengkapi penyusunan rencana pembangunan di Kabupaten Tanah Bumbu.

Atas nama BPS Kabupaten Tanah Bumbu, kami menyampaikan terima kasih kepada semua Dinas, Instansi, Lembaga Pemerintah dan Swasta serta masyarakat, atas semua dukungan, kerja sama dan partisipasinya sehingga publikasi Tanah Bumbu Dalam Angka 2022 dapat diterbitkan.

Kami menyadari publikasi ini ada kekurangannya, tanggapan dan saran membangun dari pemakai sangat diharapkan baik dari pemerintah, akademisi, maupun masyarakat umum.

Wassalamu'alaikum wr wb.

Batulicin, Februari 2022
Kepala BPS
Kabupaten Tanah Bumbu

Rudy Nooryadi, S.Si,ME



PREFACE

Assalamu'alaikum wr wb

Praise and thank of Allah SWT, with the publication of Tanah Bumbu Regency in Figures 2022. This publication is an annual publication that published by Statistics of Tanah Bumbu Regency that presents data on the results of the activities of various parties, both government and private agencies that have been implemented during 2022.

Released of this publication is expected to be useful to know the extent of development growth that has been achieved so far and help complete the preparation of development plans in Tanah Bumbu Regency.

On behalf of Statistics of Tanah Bumbu Regency , we would like to express our gratitude to all the Departments, Institute, Government Institutions, Private Organizations and community, for all their support, cooperation and participation so that the publication of Tanah Bumbu Regency in Figures 2022 can be published.

We recognize that this publication has its drawbacks, the responses and constructive suggestions of users are well-desirable from governments, academics, and the general public.

Wassalamu'alaikum wr wb.

Batulicin, February 2022
Chief Statistician of
Tanah Bumbu Regency

Rudy Nooryadi, S.Si,ME

DAFTAR ISI / CONTENTS

halaman
page

Peta Wilayah Provinsi Kalimantan Selatan	iii
<i>Map Of Kalimantan Selatan Province</i>	iii
Kepala BPS Kabupaten Tanah Bumbu	vii
<i>Chief Statistician Of Tanah Bumbu Regency</i>	vii
Kata Pengantar	viii
<i>Preface</i>	viii
Daftar Isi/Contents.....	xi
Daftar Tabel/List Of Tables.....	xiii
Penjelasan Umum/Explanatory Notes.....	xxxiii
1 Geografi dan Iklim	1
<i>Geography and Climate</i>	1
1.1 Keadaan Geografi/ <i>Geography Condition</i>	11
1.2 Iklim/ <i>Climate</i>	15
2. Pemerintahan	19
<i>Government</i>	19
2.1 Wilayah Administratif/ <i>Administrative Area</i>	26
2.2 Dewan Perwakilan Rakyat Daerah/ <i>The Regional House of Representative</i>	40
2.3 Sumber Daya Manusia/ <i>Human Resources</i>	42
2.4 Pendapatan Daerah/ <i>Regional Revenue</i>	53
3. Penduduk dan Ketenagakerjaan.....	61
<i>Population and Employment</i>.....	61
3.1 Penduduk/ <i>Population</i>	70
3.2 Ketenagakerjaan/ <i>Employment</i>	77
4. Sosial dan Kesejahteraan Rakyat.....	85
<i>Social and Welfare</i>.....	85
4.1 Pendidikan/ <i>Education</i>	102
4.2 Kesehatan/ <i>Health</i>	138
4.3 Agama/ <i>Religion</i>	164
4.4 Kriminalitas/ <i>Crime</i>	169
4.5 Kemiskinan/ <i>Poverty</i>	177
4.6 Lainnya/ <i>Other</i>	179
5. Pertanian.....	209
<i>Agriculture</i>	209
5.1 Tanaman Pangan/ <i>Food Crops</i>	223
5.2 Hortikultura/ <i>Horticulture</i>	224
5.3 Perkebunan/ <i>Estate crops</i>	241
5.4 Peternakan/ <i>Livestock</i>	258
5.5 Perikanan/ <i>Fisheries</i>	267
5.6 Kehutanan/ <i>Forestry</i>	273

6.	Industri dan Energi	277
	<i>Industri and Energy</i>	277
	6.1 Industri/ <i>Industry</i>	283
	6.2 Listrik / <i>Electricity</i>	291
	6.3 Air/ <i>Water</i>	295
7.	Pariwisata	301
	<i>Tourism</i>	301
	7.1 Hotel / <i>Industry</i>	306
	7.2 Pariwisata / <i>Tourism</i>	313
8.	Transportasi dan Komunikasi	321
	<i>Transportation and Communication</i>	321
	9.1 Perhubungan Darat / <i>Land Transportation</i>	333
	9.2 Perhubungan Air / <i>Water Transportation</i>	351
	9.3 Perhubungan Udara / <i>Air Transportation</i>	354
	9.4. Komunikasi / <i>Communication</i>	355
9	Perbankan, Koperasi dan Harga-harga	361
	<i>Bank, Cooperation, and Prices</i>	361
	11.1 Perbankan/ <i>Banking</i>	365
	11.2 Investasi/ <i>Investment</i>	373
	11.3 Koperasi/ <i>Cooperation</i>	379
10	Pengeluaran Penduduk	385
	<i>Population Expenditure</i>	385
	10.1 Pengeluaran Penduduk/ <i>Population Expenditures</i>	389
	10.2 Konsumsi/ <i>Consumption</i>	390
11.	Perdagangan	393
	<i>Trade</i>	393
	11.1 Perdagangan/ <i>Trade</i>	398
12	Sistem Neraca Nasional	409
	<i>System of National Accounts</i>	409
	12.1 Produk Domestik Regional Bruto/ <i>Gross Regional Domestic Product</i>	417
13.	Perbandingan Antar Kabupaten/Kota	429
	<i>Regency Municipal Comparison</i>	429

DAFTAR TABEL/LIST OF TABLES

1. Geografi dan Iklim/ Geography and Climate	1
1.1 Keadaan Geografi/ Geography Condition	11
Luas Daerah dan Jumlah Pulau Menurut Kecamatan, 2021.....	11
<i>Total Area and Number of Islands by Sub District, 2021</i>	11
Tinggi Wilayah di Atas Permukaan Laut (DPL) Menurut Kecamatan di Kabupaten Tanah Bumbu, 2021	13
<i>Height Above Mean Sea Level (AMSL) by Subdistrict in Tanah Bumbu Regency, 2021</i>	13
Jarak dari Ibukota Kecamatan ke Ibukota Kabupaten di Kabupaten Tanah Bumbu (km), 2021	14
<i>Distance between Subdistrict Capital and Regency Capital in Tanah Bumbu Regency (km), 2021</i>	14
1.2 Iklim/ Climate	15
Rata-rata Suhu dan Kelembapan Udara Menurut Bulan di Kabupaten Tanah Bumbu, 2021.....	15
<i>Average Temperature and Humidity by Month in Tanah Bumbu Regency, 2021</i> .	15
Rata-Rata Tekanan Udara. Kecepatan Angin dan Penyinaran Matahari Menurut Bulan di Kabupaten Tanah Bumbu, 2021	16
<i>Average Atmospheric Pressure. Wind Velocity and Duration of Sunshine by Month in Tanah Bumbu Regency, 2021</i>	16
Jumlah Curah Hujan dan Hari Hujan Menurut Bulan di Kabupaten Tanah Bumbu, 2021	17
<i>Amount of Precipitation and Number of Rainy Days by Month in Tanah Bumbu Regency, 2021</i>	17
2. Pemerintahan/ Government	19
2.1 Wilayah Administratif/ Administrative Area	26
Jumlah Kelurahan Menurut Kecamatan, 2021	26
Jumlah Desa ¹ Menurut Kecamatan, 2021	27
Perkembangan Jumlah Desa Pemekaran menurut Kecamatan, 2013-2021.....	28
Dasar Hukum Perubahan Desa Persiapan Menjadi Desa Definitif Sampai Desember, 2021.....	29
Keadaan Wilayah Administratif Kecamatan Kusan Hilir.....	30
Keadaan Sampai Desember, 2021	30

<i>Administrative Territory of Kusan Hilir Subdistrict Until Desember, 2021</i>	30
Keadaan Wilayah Administratif Kecamatan Sungai Loban	31
Keadaan Sampai Desember, 2021	31
<i>Administrative Territory of Sungai Loban Subdistrict Until Desember, 2021</i>	31
Keadaan Wilayah Administratif Kecamatan Satui.....	32
Keadaan Sampai Desember, 2021	32
<i>Administrative Territory of Satui Subdistrict Until Desember, 2021</i>	32
Keadaan Wilayah Administratif Kecamatan Angsana	33
Keadaan Sampai Desember, 2021	33
<i>Administrative Territory of Angsana Subdistrict Until Desember, 2021</i>	33
Keadaan Wilayah Administratif Kecamatan Kusan Hulu.....	34
Keadaan Sampai Desember, 2021	34
<i>Administrative Territory of Kusan Hulu Subdistrict Until Desember, 2021</i>	34
Keadaan Wilayah Administratif Kecamatan Kuranji	35
Keadaan Sampai Desember, 2021	35
<i>Administrative Territory of Kuranji Subdistrict Until Desember, 2021</i>	35
Keadaan Wilayah Administratif Kecamatan Batulicin.....	36
Keadaan Sampai Desember, 2021	36
<i>Administrative Territory of Batulicin Subdistrict Until Desember, 2021</i>	36
Keadaan Wilayah Administratif Kecamatan Karang Bintang	37
Keadaan Sampai Desember, 2021	37
<i>Administrative Territory of Karang Bintang Subdistrict Until Desember, 2021</i> .	37
Keadaan Wilayah Administratif Kecamatan Simpang Empat.....	38
Keadaan Sampai Desember, 2021	38
<i>Administrative Territory of Simpang Empat Subdistrict Until Desember, 2021</i> 38	
Keadaan Wilayah Administratif Kecamatan Mantewe	39
Keadaan Sampai Desember, 2021	39
<i>Administrative Territory of Mantewe Subdistrict Until Desember, 2021</i>	39
Keadaan Wilayah Administratif Kecamatan Kusan Tengah.....	40
Keadaan Sampai Desember, 2021	40
<i>Administrative Territory of Kusan Hilir Subdistrict Until Desember, 2021</i>	40
Keadaan Wilayah Administratif Kecamatan Teluk Kepayang	41
Keadaan Sampai Desember, 2021	41
<i>Administrative Territory of Kusan Hulu Subdistrict Until Desember, 2021</i>	41
2.2 Dewan Perwakilan Rakyat Daerah/	42
The Regional House of Representative.....	42

Komposisi Anggota DPRD Kabupaten Tanah Bumbu Menurut Jenis Kelamin Periode 2020 – 2024, 2021	42
Composition of Legislative Council of Tanah Bumbu Regency by Gender Period 2020 - 2024, 2021	42
Komposisi Anggota DPRD Kabupaten Tanah Bumbu Menurut Fraksi Periode 2020 – 2024, 2021.....	43
Composition of Legislative Council of Tanah Bumbu Regency by Fraction Period 2020 - 2024, 2021	43
Sumber/ <i>Source</i> :.....Sekretariat DPRD Kabupaten Tanah Bumbu/ Secretariat of Legislative Council of Tanah Bumbu Regency	43
2.3 Sumber Daya Manusia/<i>Human Resources</i>.....	44
Jumlah Pegawai Negeri Sipil Menurut Jabatan dan Jenis Kelamin, 2020 dan 2021	44
Number of Civil Servants by Occupation and Sex, 2020 and 2021.....	44
Jumlah Pegawai Negeri Sipil Menurut Tingkat Pendidikan dan Jenis Kelamin, 2020 dan 2021	45
Number of Civil Servants by Educational Attainment and Sex in Tanah Bumbu Regency, 2020 and 2021	45
Jumlah Pegawai Negeri Sipil Menurut Tingkat Kepangkatan dan Jenis Kelamin, 2020 dan 2021	46
Jumlah Pegawai Negeri Sipil Daerah Menurut Kecamatan dan Jenis Kelamin di Kabupaten Tanah Bumbu, 2021	47
<i>Number of Civil Servants by Subdistrict and Sex in Tanah Bumbu Regency, 2021</i> 47	
Jumlah Pegawai Negeri Sipil Menurut Dinas/Instansi Pemerintah dan Jenis Ke- lamin di Kabupaten Tanah Bumbu, 2021	48
<i>Number of Civil Servants by Institution/Office and Sex in Tanah Bumbu Regen- cy, 2021</i>	<i>48</i>
Struktur Organisasi Tata Kerja Pemerintah Daerah Kabupaten Tanah Bumbu, 2021	50
<i>Organizational Structure of Government of Tanah Bumbu Regency, 2021</i>	<i>50</i>
Daftar Instansi Vertikal Pemerintah di Kabupaten Tanah Bumbu, 2021.....	53
<i>Vertical Government Institution in Tanah Bumbu Regency, 2021.....</i>	<i>53</i>
2.4 Pendapatan Daerah/<i>Regional Revenue</i>.....	55
Realisasi Pendapatan Pemerintah Kabupaten Tanah Bumbu Menurut Jenis Pendapatan (rupiah), 2018–2021.....	55
Actual Revenues of Government of Tanah Bumbu Regency by Source of Reve-	

nues (rupiah), 2018–2021.....	55
Realisasi Belanja Pemerintah Kabupaten Tanah Bumbu Menurut Jenis Pendapatan (rupiah), 2018–2021.....	57
Actual Expenditures of Government of Tanah Bumbu Regency by Source of Revenues (rupiahs), 2018–2021.....	57
Realisasi Penerimaan BBN-KB Kabupaten Tanah Bumbu (rupiah), 2021.....	59
Actual Receipt BBN-KB Tanah Bumbu Regency (rupiahs), 2021.....	59
Realisasi Penerimaan PKB Kabupaten Tanah Bumbu (rupiah), 2021	60
Actual Receipt PKB Tanah Bumbu Regency (rupiahs), 2021	60
Target dan Realisasi Penerimaan Pajak Kendaraan Bermotor Kabupaten Tanah Bumbu (rupiah), 2021	61
Target and Actual Revenue by Tax of MotorcycleTanah Bumbu Regency (rupi- ahs), 2021.....	61
3. Penduduk dan Ketenagakerjaan/<i>Population and Employment</i>	63
3.1 Penduduk/<i>Population</i>	72
Penduduk Laju Pertumbuhan Penduduk Distribusi Persentase Penduduk Kepadatan Penduduk Rasio Jenis Kelamin Penduduk Menurut Keca- matan, 2021	72
Jumlah Penduduk Menurut Kelompok Umur dan Jenis Kelamin di Kabupaten Tanah Bumbu, 2021	75
Indeks Pembangunan Manusia dan Komponennya di Kabupaten Tanah Bumbu, 2021	76
Human Development Index and Its Components in Tanah Bumbu Regency, 2021	76
Jumlah Dokumen Kependudukan yang Diterbitkan Menurut Jenisnya, 2020/2021	77
Number of Civil Document that Issued by Its Kind, 2021.....	77
3.2 Ketenagakerjaan/<i>Employment</i>.....	79
Jumlah Penduduk Berumur 15 Tahun Keatas Menurut Jenis Kegiatan Selama Seminggu yang Lalu dan Jenis Kelamin di Kabupaten Tanah Bumbu 2021	79
Population Aged 15 Years and Over by Type of Activity During The Previous Week and Sex in Tanah Bumbu Regency 2021.....	79
Jumlah Penduduk Berumur 15 Tahun Ke Atas Menurut Pendidikan Tertinggi yang Ditamatkan dan Jenis Kegiatan Selama Seminggu yang Lalu di Kabupaten Tanah Bumbu, 2021	80
Population Aged 15 Years and Over by Educational Attainment and Type of Ac- tivity During The Previous Week in Tanah Bumbu Regency, 2021	80

Penduduk Berumur 15 Tahun Keatas yang Bekerja Selama Seminggu yang Lalu Menurut Status Pekerjaan Utama dan Jenis Kelamin di Kabupaten Tanah Bumbu, 2021	82
Population Aged 15 Years of Age and Over who Worked During the Previous Week by Main Employmen Status and Sex in Tanah Bumbu Regency, 2021	82
Lowongan Kerja yang Terdaftar Menurut Tingkat Pendidikan dan Jenis Kelamin, 2021	83
Registered Job Vacancies by Education Level and Sex, 2021.....	83
Pencari Kerja Terdaftar yang Belum Ditempatkan Menurut Tingkat Pendidikan dan Jenis Kelamin, 2021.....	84
Registered Job Applicant Who Have Not Been Placed by Level of Education and Sex, 2021.....	84
Pencari Kerja yang Ditempatkan Menurut Tingkat Pendidikan dan Jenis Kelamin, 2021	85
Placement of Job Applicant by Level of Education and Sex, 2021.....	85
Tenaga Kerja yang Mendapat Pelatihan Kewirausahaan, 2021	86
The Number of Labors Who Had Received Enterpreneurship Training, 2021..	86
4. Sosial dan Kesejahteraan Rakyat/<i>Social and Welfare</i>.....	87
4.1 Pendidikan/<i>Education</i>	104
Jumlah Sekolah, Guru, dan Murid Taman Kanak-Kanak (TK) di Bawah Kementerian Pendidikan dan Kebudayaan Menurut Kecamatan, 2021/2022	104
Number of Schools, Teachers, and Pupils in Kindergarten Under The Ministry of Education and Culture by Sub District, 2021/2022	104
Jumlah Sekolah, Guru, dan Murid Raudatul Athfal (RA) di Bawah Kementerian Agama Menurut Kecamatan, 2021/2022.....	107
Number of Schools, Teachers, and Pupils in Raudatul Athfal (RA) Under The Ministry of Religious Affairs by Sub District, 2021/2022	107
Jumlah Sekolah, Guru, dan Murid Sekolah Dasar (SD) di Bawah Kementerian dan Kebudayaan Menurut Kecamatan, 2021/2022	108
Number of Schools, Teachers, and Pupils in Primary Schools Under The Ministry of Education and Culture by Sub District, 2021/2022.....	108
Jumlah Sekolah, Guru, dan Murid Madrasah Ibtidaiyah (MI) di Bawah Kementerian Agama Menurut Kecamatan Menurut Kecamatan, 2021/2022	111
Number of Schools, Teachers, and Pupils in Madrasah Ibtidaiyah (MI) Under The Ministry of Religious Affairs by Sub District, 2021/2022	111
Jumlah Sekolah, Guru, dan Murid Sekolah Menengah Pertama (SMP) di Bawah	

Kementerian Pendidikan dan Kebudayaan Menurut Kecamatan, 2021/2022.....	114
Number of Schools, Teachers, and Pupils in Junior High Schools Under The Ministry of Education and Culture by Sub District, 2021/2022.....	114
Jumlah Sekolah, Guru, dan Murid Madrasah Tsanawiyah (MTs) di Bawah Kementerian Agama Menurut Kecamatan, 2021/2022	117
Number of Schools, Teachers, and Pupils in Madrasah Tsanawiyah (MTs) Under The Ministry of Religious Affairs by Sub District, 2021/2022	117
Jumlah Sekolah, Guru, dan Murid Sekolah Menengah Atas (SMA) di Bawah Kementerian Pendidikan dan Kebudayaan Menurut Kecamatan, 2021/2022.....	120
<i>Number of Schools, Teachers, and Pupils in Senior High Schools Under The Ministry of Education and Culture by Sub District, 2021/2022</i>	<i>120</i>
Jumlah Sekolah, Guru, dan Murid Sekolah Menengah Kejuruan (SMK) di Bawah Kementerian Pendidikan dan Kebudayaan Menurut Kecamatan, 2021/2022.....	123
<i>Number of Schools, Teachers, and Pupils in Vocational High Schools Under The Ministry of Education and Culture by Sub District, 2021/2022</i>	<i>123</i>
Jumlah Sekolah, Guru, dan Murid Madrasah Aliyah (MA) di Bawah Kementerian Agama Menurut Kecamatan, 2021/2022	126
Number of Schools, Teachers, and Pupils in Madrasah Aliyah (MA) Under the Ministry of Religious Affairs by Sub District, 2021/2022	126
Jumlah Desa ¹ /Kelurahan yang Memiliki Fasilitas Sekolah Menurut Kecamatan dan Tingkat Pendidikan, 2019-2021.....	129
<i>Number of Villages¹ Having Educational Facilities by Province and Educational Level, 2019-2021</i>	<i>129</i>
Angka Partisipasi Murni (APM) dan Angka Partisipasi Kasar (APK) Menurut Jenjang Pendidikan di Kabupaten Tanah Bumbu, 2020 dan 2021	132
Net Enrolment Rate and Gross Enrolment Rate by Educational Level in Tanah Bumbu Regency, 2020 and 2021	132
Jumlah Sekolah Menurut Tingkat Pendidikan di Kabupaten Tanah Bumbu, 2021/2022.....	133
Number of Schools by Education Level in Tanah Bumbu Regency, 2021/2022....	133
Jumlah Sekolah Agama Menurut Tingkat Pendidikan di Kabupaten Tanah Bumbu, 2021/2022.....	134

Number of State Religious Schools by Education Level in Tanah Bumbu Regency, 2021/2022.....	134
Pondok Pesantren, Jumlah Santri dan Pengajar se Kabupaten Tanah Bumbu, 2021	135
Islamic Boarding School in Tanah Bumbu Regency, 2021.....	135
Jumlah Perguruan Tinggi, Mahasiswa, dan Tenaga Edukatif (Negeri dan Swasta) di bawah Kementerian Riset, Teknologi, dan Pendidikan Tinggi, 2021/2022.....	137
Number of Schools, Teachers, and Pupils in Primary Schools Under The Ministry of Education and Culture by Sub District, 2021/2022.....	137
4.2 Kesehatan/Health	140
Jumlah Desa ¹ /Kelurahan Yang Memiliki Sarana Kesehatan Menurut Kecamatan, 2021-2021	140
Number of Villages ¹ Having Health Facilities by Sub District, 2021-2021.....	140
Jumlah Tenaga Kesehatan Menurut Kecamatan, 2021.....	143
Number of Medical Personnel by Sub District, 2021.....	143
Jumlah Rumah Sakit Umum, Rumah Sakit Khusus, dan Puskesmas Menurut Kecamatan, 2020 dan 2021.....	145
<i>Table Number of General Hospital, Special Hospital, and Public Health Center by Sub District, 2020 and 2021.....</i>	<i>145</i>
25 Penyakit Terbanyak di RSUD dr. H. Andi Abdurrahman Noor, 2021.....	147
The 25 Most Diseases in dr. H. Andi Abdurrahman Noor Hospital, 2021	147
Persentase Balita Yang Pernah Mendapat Imunisasi Menurut Jenis Imunisasi di Kabupaten Tanah Bumbu, 2018–2021	148
Percentage of Children Under Five Years Who Had Immunization by Type of Immunization in Tanah Bumbu Regency, 2018–2021.....	148
Jumlah Bayi Lahir, Bayi Berat Badan Lahir Rendah (BBLR), BBLR Dirujuk, dan Bergizi Buruk di Kabupaten Tanah Bumbu, 2021	149
Number of Births, Babies with Low Birth Weights (LBW), Treated LBW, and Malnutrition Cases in Tanah Bumbu Regency, 2021	149
Jumlah Ibu Hamil, Melakukan Kunjungan K1, Melakukan Kunjungan K4, Kurang Energi Kronis (KEK), dan Mendapat Tablet Zat Besi (Fe) di Kabupaten Tanah Bumbu, 2012–2021	150
Number of Pregnant Women, Those with One Visit and four Visits of Antenatal Care, Chronic Energy Deficiency (CED), and Receiving Iron Supplement in Tanah Bumbu Regency, 2012–2021	150
Jumlah Penyuluhan Kesehatan Reproduksi dan KB menurut kecamatan di Ka-	

bupaten Tanah Bumbu, 2021	151
Number of Reproductive Health and Family Planning Counselling by Subdistrict in Tanah Bumbu Regency, 2021	151
Jumlah Tenaga PLKB menurut Kecamatan di Kabupaten Tanah Bumbu, 2021.....	152
Number Family Planning Field Officer by Subdistrict in Tanah Bumbu Regency, 2021	152
Jumlah Kasus HIV/AIDS, IMS, DBD, Diare, TB, dan Malaria Menurut Kecamatan di Kabupaten Tanah Bumbu, 2021	153
Number of Cases of HIV/AIDS, Sexually Transmitted Infection, Dengue Fever, Diarrhea, Tuberculosis (TB) and Malaria by Subdistrict in Tanah Bumbu Regency, 2021	153
Jumlah Klinik Keluarga Berencana (KKB) dan Pos Pelayanan Keluarga Berencana Desa (PPKBD) Menurut Kecamatan di Kabupaten Tanah Bumbu, 2021.	154
Number of Family Planning Clinics and Village Family Planning Service Units by Subdistrict in Tanah Bumbu Regency, 2021	154
Jumlah Pasangan Usia Subur dan Peserta KB Aktif Menurut Kecamatan di Kabupaten Tanah Bumbu, 2021	155
Number of Eligible Couples and Family Planning Participants by Subdistrict in Tanah Bumbu Regency, 2021	155
Jumlah Perawat, Bidan dan Dukun Kampung Menurut Kecamatan di Kabupaten Tanah Bumbu, 2021	157
Number of Nurse, Midwife and Traditional Midwife by Subdistrict in Tanah Bumbu Regency, 2021.....	157
Jumlah Apotik dan Tenaga Apoteker Setiap Kecamatan di Kabupaten Tanah Bumbu, 2021.....	158
Number of Pharmacy and Pharmacist Every Subdistrict in Tanah Bumbu Regency, 2021	158
Jumlah Tenaga Kesehatan di RSUD dr. H. Andi Abdurrahman Noor Kabupaten Tanah Bumbu, 2021	159
The Number of Health Workers at RSUD dr. H. Andi Abdurrahman Noor Tanah Bumbu Regency, 2021.....	159
Kegiatan Pelayanan Rawat Inap RSUD dr. H. Andi Abdurrahman Noor Kabupaten Tanah Bumbu, 2021	161
Acitvities of RSUD dr. H. Andi Abdurrahman Noor Tanah Bumbu Regency, 2021	161

Kegiatan Pelayanan Rawat Jalan RSUD dr. H. Andi Abdurrahman Noor Kabupaten Tanah Bumbu, 2021	162
Acitivities of RSUD dr. H. Andi Abdurrahman Noor Tanah Bumbu Regency, 2021	162
Jumlah Persalinan di RSUD dr. H. Andi Abdurrahman Noor Setiap Bulan, 2021 ..	163
The Number of Bearing in RSUD dr. H. Andi Abdurrahman Noor Every Month, 2021	163
Jumlah Persalinan Menurut Tenaga Penolong Persalinan Setiap Bulan Kabupaten Tanah Bumbu, 2021	164
The Number of Child Birth by Kind of helper Every Month in Tanah Bumbu Regency, 2021	164
Jumlah Pasangan Usia Subur (PUS) dan PUS Peserta KB Aktif di Kabupaten Tanah Bumbu, 2021	165
Number of Elligible Couples & Active Acceptor of Family Planning in Tanah Bumbu Regency, 2021.....	165
4.3 Agama dan Sosial Lainnya/<i>Religion and Other Social Affairs</i>.....	166
Jumlah Penduduk Menurut Kecamatan dan Agama	166
yang Dianut, 2021	166
Population by Sub District and Religion, 2021.....	166
Jumlah Tempat Peribadatan Menurut Kecamatan, 2021	168
Number of Places of Worship by Sub District and Religion, 2021	168
Jumlah Persentase Pemeluk Agama di Kabupaten Tanah Bumbu, 2021	169
Adherent of a Religion Nominal and Percentage in Tanah Bumbu Regency, 2021	169
Jumlah Jama'ah Haji Setiap Kecamatan di Kabupaten Tanah Bumbu, 2021/1443 H.....	170
Number of Moeslem Pilgrims by Subdistrict in Tanah Bumbu Regency, 2021/1443 H	170
4.4 Kriminalitas/Crime.....	171
Jumlah Tindak Pidana Menurut Kepolisian Resort di Kabupaten Tanah Bumbu, 2018-2021	171
Number of Reported Criminal Cases by Subdistrict Police Office in Tanah Bumbu Regency, 2018–2021	171
Jumlah Penyelesaian Tindak Pidana Menurut Kepolisian Resort di Kabupaten Tanah Bumbu, 2018-2021	172
Number of Crime Clearance Rate by Subdistrict Pollice Office in Tanah Bumbu	

Regency, 2018-2021	172
Risiko Penduduk Terjadi Tindak Pidana per 100.000 Penduduk Menurut Kecamatan, 2018-2021	173
Risk of Population Occurring Crime per 100,000 Population by District, 2018-2021	173
Selang Waktu Terjadinya Tindak Pidana (<i>Crime Clock</i>) menurut Kepolisian Daerah, 2018-2021	174
Time Interval of Crime Occurance (Crime Clock) by Regional Police Office, 2018-2021	174
Jumlah Kejahatan yang dilaporkan dan diselesaikan di Kabupaten Tanah Bumbu, 2021	175
Number of Reported and Cleared Crime in Tanah Bumbu Regency, 2021	175
Jumlah Kecelakaan. Kerugian Material dan Korban Setiap Bulan di Kabupaten Tanah Bumbu, 2021	177
Number of Accident, Financial Loss and Victims Every Month in Tanah Bumbu Regency, 2021	177
Jumlah Pelanggaran Lalu Lintas Setiap Bulan di Kabupaten Tanah Bumbu, 2021	178
Number of Traffic Offense Every Month in Tanah Bumbu Regency, 2021	178
4.5 Kemiskinan/Poverty	179
Garis Kemiskinan dan Penduduk Miskin di Kabupaten Tanah Bumbu, 2011-2021	179
Poverty Line and Number of Poor People in Tanah Bumbu Regency, 2011-2021	179
Indeks Kedalaman Kemiskinan dan Indeks Keparahan Kemiskinan di Kabupaten Tanah Bumbu, 2011-2021	180
Poverty Gap Index and Poverty Severity Index in Tanah Bumbu Regency, 2011-2021	180
4.6 lainnya/other	181
Jumlah Perkara Menurut Jenisnya pada Pengadilan Agama Batulicin, 2013-2021	181
Number of Cases by Its Type in Religious Court of Batulicin. 2013-2021	181
Jumlah Perkara yang Diterima dan Diputus Setiap Bulan pada Pengadilan Agama Batulicin, 2021.....	182
Number of Accepted Case and Verdict Case Every Month in Religious Court of Batulicin, 2021	182
Banyaknya Kejadian Bencana Alam, Korban dan Taksiran Kerugiannya di Kabu-	

paten Tanah Bumbu, 2021	184
Frequency of Disaster that Occured, Victim and Its Loss Estimating in Tanah Bumbu Regency, 2021.....	184
Jumlah Sarana dan Tenaga Pemadam Kebakaran Menurut Kecamatan di Kabupaten Tanah Bumbu, 2021	185
The Number of Car and Fireman by Subdistrict in Tanah Bumbu Regency, 2021	185
Jumlah Kejadian Kebakaran Menurut Kecamatan di Kabupaten Tanah Bumbu, 2021	186
The Number of Car and Fireman by Subdistrict in Tanah Bumbu Regency, 2021	186
Jumlah Kawasan Rawan Bencana Kebakaran Menurut Kecamatan di Kabupaten Tanah Bumbu, 2021	187
The Number of Car and Fireman by Subdistrict in Tanah Bumbu Regency, 2021	187
Jumlah Sarana Kebersihan di Kabupaten Tanah Bumbu, 2021	188
The Number of Cleaning Equipments in Tanah Bumbu Regency, 2021.....	188
Rekapitulasi Jumlah Bangunan yang mendapat IMB di Kabupaten Tanah Bumbu, 2012-2021	189
Summary of Building that Having Founding Building Licence in Tanah Bumbu Regency, 2012-2021	189
Jumlah Penyandang Masalah Kesejahteraan Sosial Menurut Kecamatan di Kabupaten Tanah Bumbu, 2021.....	191
The Number with social welfare problems by Subdistrict in Tanah Bumbu Regency, 2021	191
Nama Organisasi Sosial di Kabupaten Tanah Bumbu, 2021.....	194
Name of Social Organization in Tanah Bumbu Regency, 2021.....	194
Daftar Nama Karang Taruna di Kabupaten Tanah Bumbu, 2021	196
The List of Youth Organization in Tanah Bumbu Regency, 2021	196
Jumlah Sarana Perpustakaan Menurut Jenis Perpustakaan dan Kecamatan, 2021	199
Number of Libraries by Its Kind and Subdistrict, 2021	199
Jumlah Koleksi Buku Perpustakaan Menurut Jenis Perpustakaan dan Kecamatan, 2021	200
Number of Books of Library and Subdistrict, 2021.....	200
Jumlah Koleksi Perpustakaan Daerah Menurut Klasifikasi, 2021	201
Number of Collections of Regional Library by Its Classification, 2021.....	201

Jumlah Peminjam Buku di Perpustakaan Daerah, 2021	202
Number of People Who Borrow Books at Regional Library,.....	202
2021	202
Jumlah Organisasi Terdaftar di Kantor Kesbangpol Tanah Bumbu, 2021.....	203
The Number of Registered Organization at Kesbangpol, 2021.....	203
Jumlah Nikah, Talak, Cerai, dan Rujuk Menurut Kecamatan, 2021	204
Number of Marriages and Divorces by Subdistrict, 2021.....	204
Jumlah Perceraian Menurut Kecamatan dan Faktor, 2021.....	206
Number of Divorce by District and Factor, 2021	206
Jumlah Kerusakan Rumah yang Diakibatkan Bencana Alam Menurut Keca- matan, 2020 dan 2021	209
Number of Damaged Houses Due to Natural Disaster by Subdistrict, 2020 and 2021	209
5. Pertanian / Farm	213
5.1 Hortikultura/ <i>Horticulture</i>	227
Luas Panen Tanaman Sayuran dan Buah-Buahan Semusim Menurut Kecamatan dan Jenis Tanaman (ha), 2020 dan 2021	227
Harvested Area of Vegetables by Sub District and Kind of Plant (ha), 2020 and 2021	227
Produksi Tanaman Sayuran dan Buah-Buahan Semusim Menurut Kecamatan dan Jenis Tanaman (ton), 2020 dan 2021	231
Harvested Area of Vegetables by Sub District and Kind of Plant (ton), 2020 and 2021	231
Luas Panen Tanaman Sayuran dan Buah-Buahan Semusim Menurut Jenis Tana- man (ha), 2020-2021	235
Harvested Area of Vegetables by Kind of Plant (ha),	235
2020-2021	235
Produksi Tanaman Sayuran dan Buah-Buahan Semusim Menurut Jenis Tana- man (ton), 2020-2021	236
Production of Vegetables by Kind of Plant (ha), 2020-2021.....	236
Produksi Tanaman Buah–Buahan Menurut Jenis Tanaman (kuintal), 2020-2021 237	
Production of Fruits by Kind of Plant (quintals), 2020-2021	237
Luas Panen Tanaman Biofarmaka Menurut Kecamatan dan Jenis Tanaman (m ²), 2020 dan 2021 <i>Harvested Area of Medicinal Plants by Sub District and Kind of Plant (m²), 2020 and 2021</i>	238

Produksi Tanaman Biofarmaka Menurut Kecamatan dan Jenis Tanaman (kg), 2020 dan 2021	240
Production of Medicinal Plants by Sub District and Kind of Plant (kg), 2020 and 2021	240
Luas Panen Tanaman Biofarmaka Menurut Jenis Tanaman (m ²), 2018–2021	242
Harvested Area of Medicinal Plants by Kind of Plant (m ²), 2018–2021.....	242
Produksi Tanaman Biofarmaka Menurut Jenis Tanaman (kg), 2018–2021.....	243
Production of Medicinal Plants by Kind of Plant (kg), 2018–2021	243
5.3 Perkebunan/estate crops.....	244
Luas Areal Tanaman Perkebunan Menurut Kecamatan dan Jenis Tanaman (ha), 2020 dan 2021	244
Planted Area of Estate Crops by Sub District and Type of Crops (ha), 2020 dan 2021	244
Produksi Perkebunan Menurut Kecamatan dan Jenis Tanaman (ton), 2020 dan 2021.....	246
<i>Production of Estate by Sub District and Type of Crops (ton), 2020 and 2021</i>	<i>246</i>
Luas Tanaman Perkebunan Menurut Kecamatan dan Jenis Pengusahaan di Ka- bupaten Tanah Bumbu, 2021	248
<i>Planted Area of Plantation by Subdistrict and Kind of Company in Tanah Bumbu Regency, 2021</i>	<i>248</i>
Luas Tanaman, Produksi dan Rata-Rata Produksi Tanaman Karet Perkebunan Rakyat Menurut Kecamatan di Kabupaten Tanah Bumbu, 2021.....	249
<i>Planted Area, Production and Average Yield of Smallholder Rubber by Subdis- trict in Tanah Bumbu Regency, 2021</i>	<i>249</i>
Luas Tanaman, Produksi dan Rata-Rata Produksi Tanaman Kelapa Sawit Perke- bunan Rakyat Menurut Kecamatan di Kabupaten Tanah Bumbu, 2021.	250
<i>Planted Area, Production and Average Yield of Smallholder Palm Oil by Subdis- trict in Tanah Bumbu Regency, 2021</i>	<i>250</i>
Luas Tanaman, Produksi dan Rata-Rata Produksi Tanaman Kelapa Perkebunan Rakyat Menurut Kecamatan di Kabupaten Tanah Bumbu, 2021	251
<i>Planted Area, Production and Average Yield of Smallholder Coconut by Subdis- trict in Tanah Bumbu Regency, 2021</i>	<i>251</i>
Luas Tanaman, Produksi dan Rata-Rata Produksi Tanaman Lada Perkebunan Rakyat Menurut Kecamatan di Kabupaten Tanah Bumbu, 2021.....	252
<i>Planted Area, Production and Average Yield of Smallholder Pepper by Subdis- trict in Tanah Bumbu Regency, 2021</i>	<i>252</i>

Luas Tanaman, Produksi dan Rata-Rata Produksi Tanaman Kopi Perkebunan Rakyat Menurut Kecamatan di Kabupaten Tanah Bumbu, 2021	253
<i>Planted Area, Production and Average Yield of Smallholder Coffee by Subdistrict in Tanah Bumbu Regency, 2021</i>	<i>253</i>
Luas Tanaman, Produksi dan Rata-Rata Produksi Tanaman Kakao Perkebunan Rakyat Menurut Kecamatan di Kabupaten Tanah Bumbu, 2021	254
<i>Planted Area, Production and Average Yield of Smallholder Cocoa by Subdistrict in Tanah Bumbu Regency, 2021</i>	<i>254</i>
Luas Tanaman, Produksi dan Rata-Rata Produksi Tanaman Aren Perkebunan Rakyat Menurut Kecamatan di Kabupaten Tanah Bumbu, 2021.....	255
<i>Planted Area, Production and Average Yield of Smallholder Enau by Subdistrict in Tanah Bumbu Regency, 2021</i>	<i>255</i>
Luas Tanaman, Produksi dan Rata-Rata Produksi Tanaman Kemiri Perkebunan Rakyat Menurut Kecamatan di Kabupaten Tanah Bumbu, 2021.....	256
<i>Planted Area, Production and Average Yield of Smallholder Candlenut by Subdistrict in Tanah Bumbu Regency, 2021.....</i>	<i>256</i>
Luas Tanaman, Produksi dan Rata-Rata Produksi Tanaman Sagu Perkebunan Rakyat Menurut Kecamatan di Kabupaten Tanah Bumbu, 2021.....	257
<i>Planted Area, Production and Average Yield of Smallholder Sago by Subdistrict in Tanah Bumbu Regency, 2021</i>	<i>257</i>
Luas Tanaman, Produksi dan Rata-Rata Produksi Tanaman Pinang Perkebunan Rakyat Menurut Kecamatan di Kabupaten Tanah Bumbu, 2021.....	258
<i>Planted Area, Production and Average Yield of Smallholder Betel by Subdistrict in Tanah Bumbu Regency, 2021</i>	<i>258</i>
Luas Tanaman, Produksi dan Rata-Rata Produksi Tanaman Karet Perkebunan Negara Menurut Kecamatan di Kabupaten Tanah Bumbu, 2021	259
<i>Planted Area, Production and Average Yield of State Plantation Rubber by Subdistrict in Tanah Bumbu Regency, 2021.....</i>	<i>259</i>
Luas Tanaman, Produksi dan Rata-Rata Produksi Tanaman Kelapa Sawit Perkebunan Swasta Menurut Kecamatan di Kabupaten Tanah Bumbu, 2021	260
<i>Planted Area, Production and Average Yield of Private Estates Palm Oil by Subdistrict in Tanah Bumbu Regency, 2021.....</i>	<i>260</i>
5.4 Peternakan/livestock	261
Populasi Ternak Menurut Jenis Ternak di Kabupaten Tanah Bumbu, 2021	261
<i>Livestock Population by Kind of Livestock in Tanah Bumbu Regency, 2021</i>	<i>261</i>
Populasi Ternak Kecil Menurut Kecamatan di Kabupaten Tanah Bumbu, 2021 ..	

<i>Population of Small Livestock by Subdistrict in Tanah Bumbu Regency, 2021</i>	262
Populasi Ternak Besar Menurut Kecamatan di Kabupaten Tanah Bumbu, 2021	263
<i>Population of Large Livestock by Subdistrict in Tanah Bumbu Regency, 2021</i>	263
Populasi Ternak Kecil Menurut Kecamatan di Kabupaten Tanah Bumbu, 2021	264
<i>Population of Poultry by Subdistrict in Tanah Bumbu Regency, 2021</i>	264
Jumlah Pemotongan Hewan Ternak di Kabupaten Tanah Bumbu, 2021	265
<i>Number of Slaughtered Livestock in Tanah Bumbu Regency, 2021</i>	265
Populasi Ternak Menurut Kecamatan dan Jenis Ternak di Kabupaten Tanah Bumbu, 2021	266
<i>Livestock Population by Subdistrict and Kind of Livestock in Tanah Bumbu Regency, 2021</i>	266
Produksi Hasil Ternak Menurut Komoditi di Kabupaten Tanah Bumbu, 2021	267
<i>Production of Livestock Yields in Tanah Bumbu Regency, 2021</i>	267
Produksi Hasil Ternak Menurut Kecamatan di Kabupaten Tanah Bumbu, 2021	269
<i>Production of Livestock Yields in Tanah Bumbu Regency, 2021</i>	269
5.5 Perikanan/<i>Fisheries</i>	270
Jumlah Rumah Tangga Perikanan Tangkap Menurut Kecamatan dan Subsektor di Kabupaten Tanah Bumbu, 2019-2020	270
<i>Number of Fish Capture Households by Subdistrict and Subsector in Tanah Bumbu Regency, 2019-2020</i>	270
Produksi Perikanan Tangkap Menurut Kecamatan dan Subsektor di Kabupaten Tanah Bumbu, 2021	271
<i>Number of Fish Capture Households by Subdistrict and Subsector in Tanah Bumbu Regency, 2021</i>	271
Jumlah Rumah Tangga Perikanan Budidaya Menurut Kecamatan dan Jenis Budidaya di Kabupaten Tanah Bumbu, 2021	272
<i>Number of Aquaculture Households by Subdistrict and Type of Aquaculture in Tanah Bumbu Regency, 2021</i>	272
Nilai Produksi Perikanan Setiap Kecamatan di Kabupaten Tanah Bumbu, 2021 (000 Rp)	273
<i>Production Value of Fisheries by District in Tanah Bumbu Regency, 2021 (000 Rp)</i>	273
Nilai Produksi Perikanan Setiap Kecamatan di Kabupaten Tanah Bumbu, 2021	

(000 Rp).....	274
<i>Production Value of Fisheries by District in Tanah Bumbu Regency, 2021 (000 Rp).....</i>	<i>274</i>
Perkembangan Produksi Ikan Menurut Jenis Perairan di Kabupaten Tanah Bumbu, 2006-2020.....	275
<i>Growth of Fisheries Production by Kind of Water in Tanah Bumbu Regency, 2006-2020.....</i>	<i>275</i>
5.6 Kehutanan/forestry.....	276
Luas Kawasan Hutan dan Perairan Menurut Kecamatan di Kabupaten Tanah Bumbu (hektar), 2021	276
<i>Forest and Inland Water Area by Subdistrict in Tanah Bumbu Regency (hectare), 2021.....</i>	<i>276</i>
Produksi Kayu Hutan Menurut Jenis Produksi di Kabupaten Tanah Bumbu (m ³), 2012–2020	277
<i>Timber Production by Type of Product in Tanah Bumbu Regency (m³), 2012–2020</i>	<i>277</i>
Luas Tata Guna Hutan di Kabupaten Tanah Bumbu.....	278
<i>Area of Forest Utilization in Tanah Bumbu Regency, 2021</i>	<i>278</i>
Produksi Hasil Hutan Bukan Kayu (HHBK) di Kabupaten Tanah Bumbu, 2021	279
<i>Production of Non-Wood Forestry in Tanah Bumbu Regency, 2021</i>	<i>279</i>
7. Industri dan Perdagangan / Industry and Trade	281
6.1 Industri/Industry.....	287
Jumlah Tenaga Kerja, Investasi, dan Nilai Produksi Menurut Jenis Industri di Kabupaten Tanah Bumbu, 2021	287
Number of Employees, Investment, and Production Value by Kind of Industry in Tanah Bumbu Regency, 2021	287
Jumlah Pertambahan Perusahaan Industri Kecil dan Menengah di Kabupaten Tanah Bumbu, 2021	290
Number of Small and Medium Industries Company in Tanah Bumbu Regency, 2021	290
Jumlah Kelompok Pengrajin Menurut Jenis Usaha di Kabupaten Tanah Bumbu, 2021	293
Number of Groups Craftsmen By Business Type in Tanah Bumbu Regency, 2021	293
Jumlah Kelompok Pengrajin Menurut Kecamatan di Kabupaten Tanah Bumbu, 2021	294
Number of Groups Craftsmen By Subdistrict in Tanah Bumbu Regency, 2021	294

Jumlah Perusahaan Industri Kecil dan Menengah Menurut Kecamatan di Kabupaten Tanah Bumbu, 2021	295
Number of Small and Medium Industries Company By Subdistrict in Tanah Bumbu Regency, 2021.....	295
6.2 LISTRIK / <i>ELECTRICITY</i>	296
Jumlah Pelanggan Listrik Menurut Kecamatan, 2017-2021	296
Number of Electricity Customers by Sub District, 2017-2021	296
Jumlah Pelanggan Listrik Menurut Jenis Tarif di Kabupaten Tanah Bumbu, 2021 ¹	297
Number of Registered Electricity Costumers by Subdistrict in Tanah Bumbu Regency, 2021	297
Jumlah Pelanggan, Daya Tersambung dan Terjual Setiap Bulan di Kabupaten Tanah Bumbu, 2021	298
Number of Consumers, Installed Capacity and Sold KWH Every Month in Tanah Bumbu Regency, 2021.....	298
6.3 AIR/ <i>WATER</i>.....	299
Jumlah Pelanggan dan Air yang Disalurkan Menurut Pelanggan per Kecamatan, 2021	299
Number of Customers and Distributed Water by Sub District, 2021.....	299
Jumlah Pelanggan PDAM dan Volume Air yang Terjual Setiap Bulan di Kabupaten Tanah Bumbu, 2021	300
Number of Consumers and Volume of Sold Water Fresh Every Month in Tanah Bumbu Regency, 2021.....	300
Jumlah Air Minum yang Terjual Setiap Bulan di Kabupaten Tanah Bumbu, 2021	301
Volume of Sold Clean Water Every Month in Tanah Bumbu Regency, 2021 ..	301
Jumlah Air Minum yang Terjual Menurut Jenis Konsumen Setiap Bulan di Kabupaten Tanah Bumbu, 2021	302
Volume of Sold Clean Water by Type of Consumers Every Month in Tanah Bumbu Regency, 2021	302
8. Hotel dan Pariwisata / Hotel and Tourism.....	305
7.1 Hotel.....	310
Jumlah Akomodasi Hotel Menurut Kecamatan di Kabupaten Tanah Bumbu, 2019 dan 2020	310
Number of Hotel Accomodations by Subdistrict in Tanah Bumbu Regency, 2019 and 2020	310
Jumlah Hotel / Penginapan setiap Kecamatan di Kabupaten Tanah Bumbu,	

2021	311
The Number of Hotel / Inn by Subdistrict in Tanah Bumbu Regency, 2021....	311
Jumlah Kamar dan Tarif Setiap Hotel / Penginapan di Kecamatan Kusan Hilir, 2021	312
The Number of Hotel / Inn Room and Its Tariff in Kusan Hilir Subdistrict, 2021 ..	312
Jumlah Kamar dan Tarif Setiap Hotel / Penginapan di Kecamatan Satui, 2021	313
The Number of Hotel / Inn Room and Its Tariff in Satui Subdistrict, 2021	313
Jumlah Kamar dan Tarif Setiap Hotel / Penginapan di Kecamatan Angsana, 2021	314
The Number of Hotel / Inn Room and Its Tariff in Angsana Subdistrict, 2021	314
Jumlah Kamar dan Tarif Setiap Hotel / Penginapan di Kecamatan Simpang Empat, 2021	315
The Number of Hotel / Inn Room and Its Tariff in Simpang Empat Subdistrict, 2021	315
Jumlah Kamar dan Tarif Setiap Hotel / Penginapan di Kecamatan Batulicin, 2021	316
The Number of Hotel / Inn Room and Its Tariff in Batulicin Subdistrict, 2021	316
7.2 Pariwisata/Tourism.....	317
Jumlah Rumah Makan/Restoran Menurut Kecamatan, 2018-2021	317
Number of Restaurants by Sub District, 2018-2021	317
Jumlah Sarana Penunjang Kepariwisataaan yang terdaftar di Kabupaten Tanah Bumbu, 2014-2019.....	318
Number of Registered Tourims Facilities in Tanah Bumbu Regency, 2014-2019 ..	318
Obyek Wisata Alam di Kabupaten Tanah Bumbu, 2021	319
Natural Tourism Objects in Tanah Bumbu Regency, 2021	319
Obyek Wisata Religi dan Budaya di Kabupaten Tanah Bumbu, 2021	320
Cultural and Religion Tourism Objects in Tanah Bumbu Regency, 2021.....	320
Sarana Olahraga dan Hiburan di Kabupaten Tanah Bumbu, 2021.....	322
Sport Facility and Entertainment in Tanah Bumbu Regency, 2021.....	322
Obyek Wisata Buatan di Kabupaten Tanah Bumbu, 2021	323
Artificial Tourism Objects in Tanah Bumbu Regency, 2021.....	323
Obyek Wisata Tirta di Kabupaten Tanah Bumbu, 2021	324
Water Tourism Objects in Tanah Bumbu Regency, 2021	324

9.	Transportasi dan Komunikasi / Transportation and Communication	325
8.1	perhubungan darat / Land Transportation	337
	Panjang Jalan Menurut Jenis Permukaan dan Pemerintahan yang Berwenang Mengelolanya di Kabupaten Tanah Bumbu (km), 2021	337
	Length of Roads by Surface and Level of Government Authority in Tanah Bumbu Regency(m), 2021	337
	Panjang Jalan Kabupaten Menurut Jenis Permukaan Setiap Kecamatan di Kabupaten Tanah Bumbu, 2021	338
	Road Length by Surface Every Subdistricin Tanah Bumbu Regency, 2021.....	338
	Panjang Jalan Kabupaten Menurut Jenis Keadaan Setiap Kecamatan di Kabupaten Tanah Bumbu, 2021	339
	Length of Regency Road by Condition of Road Every Subdistric in Tanah Bumbu Regency, 2021	339
	Panjang Jalan Propinsi Menurut Jenis Keadaan Setiap Kecamatan di Kabupaten Tanah Bumbu, 2021	340
	Length of Province Road by Condition of Road Every Subdistric in Tanah Bumbu Regency, 2021	340
	Panjang Jalan Menurut Status Jalan Setiap Kecamatan di Kabupaten Tanah Bumbu, 2021.....	341
	Road Length by Status of Road <i>by Subdistrict in Tanah Bumbu Regency, 2021....</i>	341
	Jumlah Jembatan Menurut Jenisnya Setiap Kecamatan di Kabupaten Tanah Bumbu , 2021.....	342
	Number of Bridge by Its Kind Every Subdistrict in Tanah Bumbu Regency , 2021	342
	Panjang dan Luas Area Irigasi di Kecamatan Kusan Hilir, 2021	343
	Length of River and Area of Irrigation at Kusan Hilir Subdistrict, 2021	343
	Panjang dan Luas Area Irigasi di Kecamatan Kusan Tengah, 2021.....	344
	Length of River and Area of Irrigation at Kusan Tengah Subdistrict, 2021	344
	Panjang dan Luas Area Irigasi di Kecamatan Sungai Loban, 2021	345
	Length of River and Area of Irrigation at Sungai Loban Subdistrict, 2021	345
	Panjang dan Luas Area Irigasi di Kecamatan Satui, 2021.....	346
	Length of River and Area of Irrigation at Satui Subdistrict, 2021	346
	Panjang dan Luas Area Irigasi di Kecamatan Angsana, 2021	347
	Length of River and Area of Irrigation at Angsana Subdistrict, 2021.....	347
	Panjang dan Luas Area Irigasi di Kecamatan Kusan Hulu, 2021.....	348

Length of River and Area of Irrigation at Kusan Hulu Subdistrict, 2021	348
Panjang dan Luas Area Irigasi di Kecamatan Kuranji, 2021	349
Length of River and Area of Irrigation at Kuranji Subdistrict, 2021	349
Panjang dan Luas Area Irigasi di Kecamatan Teluk Kepayang, 2021	350
<i>Length of River and Area of Irrigation at Teluk Kepayang Subdistrict, 2021 ..</i>	<i>350</i>
Panjang dan Luas Area Irigasi di Kecamatan Batulicin, 2021	351
Length of River and Area of Irrigation at Batulicin Subdistrict, 2021	351
Panjang dan Luas Area Irigasi di Kecamatan Karang Bintang, 2021	352
Length of River and Area of Irrigation at Karang Bintang Subdistrict, 2021 ...	352
Panjang dan Luas Area Irigasi di Kecamatan Simpang Empat, 2021.....	353
Length of River and Area of Irrigation at Simpang Empat Subdistrict, 2021 ..	353
Panjang dan Luas Area Irigasi di Kecamatan Mantewe, 2021	354
<i>Length of River and Area of Irrigation at ManteweSubdistrict, 2021.....</i>	<i>354</i>
Jumlah Kendaraan yang Terdaftar Menurut Jenisnya di Kabupaten Tanah Bumbu, 2016-2021	355
Number of Registered Vehicle by Its Type in Tanah Bumbu Regency, 2016-2021	355
Jumlah Kendaraan yang terdaftar menurut Status Kepemilikan* di Kabupaten Tanah Bumbu, 2021	356
Number of Registered Vehicles by Satus of Belonging in Tanah Bumbu Regency, 2021	356
Jumlah Angkutan Kota dan Pedesaan Dirinci Menurut Trayek di Kabupaten Tanah Bumbu, 2021	357
The Number of Vehicle by Route between City and Village in Tanah Bumbu Regency, 2021	357
8.2 perhubungan air / <i>water transportation</i>	358
Jumlah Penumpang dan Kendaraan Kapal Ferry, 2021.....	358
Number of Passenger and Vehicles in Ferry Ship, 2021	358
Jumlah Kapal Masuk dan Bongkar Muat Barang di Pelabuhan Kotabaru – Batulicin menurut Jenis Pelayaran, 2021.....	359
Number of Incoming Ship and Loading – Unloading Cargo at Batulicin Port by Type of Navigation, 2021.....	359
Jumlah Kapal Masuk dan Bongkar Muat Barang di Pelabuhan Sei Danau Satu menurut Jenis Pelayaran, 2021	360
Number of Incoming Ship and Loading – Unloading Cargo at Sei Danau Satu Port by Type of Navigation, 2021	360

8.3 Perhubungan Udara/ <i>Air Transportation</i>	361
Lalu Lintas Pesawat dan Jumlah Penumpang di Bandara Batulicin, 2021	361
Number of Incoming Ship and Loading – Unloading Cargo at Batulicin Port by Type of Navigation, 2021.....	361
8.4 Komunikasi/ <i>Communication</i>	362
Jumlah Kantor Pos Pembantu Menurut Kecamatan di Kabupaten Tanah Bumbu, 2017-2021	362
Number of Auxiliary Post Office by Subdistrict in Tanah Bumbu Regency, 2017- 2021	362
Jumlah Surat yang Dikirim Menurut Kantor Pos di Kabupaten Tanah Bumbu, 2013-2021	363
Number of Sent Mail by Post Office in Tanah Bumbu Regency, 2013-2021 ...	363
Jumlah Pengiriman dan Penerimaan Paket Pos di Kabupaten Tanah Bumbu, 2013-2021	364
Number of Sent and Received Package in Tanah Bumbu Regency, 2013-2021	364
Nilai Penjualan Benda Pos Menurut Kantor Pos di Kabupaten Tanah Bumbu, 2021	365
Value of Sold Postal Goods by Post Office in Tanah Bumbu Regency, 2021 ..	365
Jumlah Pelanggan Paket 3P dan 2P di Kabupaten Tanah Bumbu, 2021	366
Number of Home and Internet Phone Subscribers in Tanah Bumbu Regency, 2021	366
11 Perbankan, Investasi, dan Koperasi/ <i>Bank, Investment, and Cooperation</i> 367	
9.1 PERBANKAN/ <i>BANKING</i>	371
Daftar Bank yang beroperasi di Kabupaten Tanah Bumbu, 2021	371
List of Banks that operate in Tanah Bumbu Regency, 2021	371
Perkembangan Tingkat Suku Bunga Per Tahun Menurut jenis Layanan Transaksi Di Bank Kalsel Cabang Batulicin, 2019-2021	372
Rate of Interest Growth by Transaction of Bank Kalsel Branch Batulicin, 2019- 2021	372
Perkembangan Nominal Dana Menurut Jenis Layanan Transaksi Di Bank Kalsel Cabang Batulicin, 2017-2021	374
Collected Fund Growth by Transaction of Bank Kalsel Batulicin, 2017-2021 .	374
Posisi Simpanan Masyarakat Rupiah dan Valuta Asing Bank Umum Dan BPR di Kab Tanah Bumbu, 2021	375
Outstanding of Private Deposit in Rupiah and Foreign Currency of Commercial and Rural Bank in Tanah Bumbu Regency, 2021.....	375

Posisi Pinjaman Yang Diberikan Bank Umum Dan BPR Menurut Lapangan Usaha Berdasarkan Lokasi Proyek di Kab Tanah Bumbu (Juta Rp), 2021	376
The Position of Commercial Bank Loans Granted by Industrial And BPR Based Project Location in Tanah Bumbu Regency (Million Rp), 2021.....	376
Posisi Pinjaman Masyarakat Rupiah dan Valuta Asing Bank Umum Dan BPR di Kabupaten Tanah Bumbu, 2021	377
Outstanding of Loans in Rupiah and Foreign Currency of Commercial and Rural Bank in Tanah Bumbu Regency, 2021.....	377
Posisi Kredit Usaha Mikro, Kecil dan Menengah Berdasarkan Lokasi Proyek Di Kabupaten Tanah Bumbu , 2018-2021	378
The Position of Credit for Micro, Small and Medium Enterprises Based on Project Location in Tanah Bumbu in Tanah Bumbu Regency, 2018-2021	378
9.2 Investasi/<i>Investment</i>	379
Investasi PMA Menurut Perusahaan di Kabupaten Tanah Bumbu, 2021	379
Foreign Investment Value by Company in Tanah Bumbu Regency, 2021	379
Investasi PMDN Menurut Perusahaan di Kabupaten Tanah Bumbu, 2021	380
Domestic Investment Value by Company in Tanah Bumbu Regency, 2021	380
Realisasi Jumlah Proyek, Investasi dan Tenaga Kerja di Kab Tanah Bumbu, 2021	384
Actual of Number of Project, Investment Value and Its Employees in Tanah Bumbu Regency, 2021.....	384
9.3 Koperasi/<i>Cooperation</i>	385
Jumlah Koperasi Menurut Jenis Koperasi dan Kecamatan di Kabupaten Tanah Bumbu, 2021.....	385
Number of Cooperatives by Type of Cooperative and Subdistrict in Tanah Bumbu Regency, 2021	385
Jumlah Koperasi, Anggota dan Volume Usaha Menurut Bentuk Koperasi di Kabupaten Tanah Bumbu, 2021	386
Number of Co-operation, Member and Output by Kind of Co-operation in Tanah Bumbu Regency, 2021	386
Jumlah Koperasi dan Anggota Setiap Kecamatan di Kabupaten Tanah Bumbu, 2021	388
Number of Village Unit Co-operation, Member and Saving by Subdistrict in Tanah Bumbu Regency, 2021	388
Jumlah Koperasi Primer dan Sekunder di Kabupaten Tanah Bumbu, 2021....	389
Number of Primary and Secondary Co-operation in Tanah Bumbu Regency,	

2021	389
Jumlah Koperasi Aktif dan Non-Aktif di Kabupaten Tanah Bumbu, 2021.....	390
Number of Active and Non-active Co-operation in Tanah Bumbu Regency, 2021	390
12 Pengeluaran Penduduk dan Konsumsi Makanan / Population Expenditure and Food Consumption	391
10.1 Pengeluaran Penduduk/ Population Expenditures	395
Persentase Penduduk Menurut Golongan Pengeluaran Per Kapita Sebulan di Kabupaten Tanah Bumbu, 2021	395
Percentage of Population by Expenditure Per Capita Per Month Class in Tanah Bumbu Regency, 2021.....	395
10.2 Konsumsi/ Consumption	396
Rata-rata Pengeluaran Per Kapita Sebulan Menurut Kelompok Komoditas di Kabupaten Tanah Bumbu, 2021	396
Average Expenditure and Percentage of Average Expenditure Per Capita Per Month by Food Group in Tanah Bumbu Regency, 2021	396
Persentase Pengeluaran Per Kapita Sebulan Menurut Kelompok Komoditas di Kabupaten Tanah Bumbu, 2021	397
Average Expenditure and Percentage of Average Expenditure Per Capita Per Month by Food Group in Tanah Bumbu Regency, 2021	397
7. Industri dan Perdagangan / Industry and Trade	399
11.1 PERDAGANGAN / TRADE	404
Jumlah Perusahaan Menurut Bentuk Badan Hukum di Kabupaten Tanah Bumbu, 2016-2021	404
Number of Establishments by Type of Business Entity in Tanah Bumbu Regency, 2016-2021	404
Jumlah Pasar Menurut Jenis Pasar dan Kecamatan di Kabupaten Tanah Bumbu, 2021	405
The Number of Market by Its Kind and Subdistrict in Tanah Bumbu Regency, 2021	405
Lokasi dan Status Pengelolaan Setiap Pasar di Kabupaten Tanah Bumbu, 2021 ..	406
Location and Status of Market in Tanah Bumbu Regency, 2021.....	406
Jumlah Sarana Perdagangan yang Digunakan Setiap Pasar di Kabupaten Tanah Bumbu, 2021	410

The Number of Trading Facility Every Market, 2021	410
Daftar Stasiun Pengisian Bahan Bakar Umum di Tanah Bumbu, 2021	414
The List of Station of Fuel Filling in Tanah Bumbu Regency, 2021	414
13 Sistem Neraca Nasional/<i>System of National Accounts</i>.....	415
12.1 Produk Domestik Regional Bruto/ <i>Gross Regional Domestic Product</i>..	423
Produk Domestik Regional Bruto Atas Dasar Harga Berlaku Menurut Lapangan Usaha (miliar rupiah), 2017-2020	423
Gross Regional Domestic Product at Current Market Prices by Industry (billion rupiahs), 2017-2020	423
Produk Domestik Regional Bruto Atas Dasar Harga Konstan 2010 Menurut Lapangan Usaha (miliar rupiah), 2017-2020	425
Gross Regional Domestic Product at 2010 Constant Market Prices by Industry (billion rupiahs), 2017-2020	425
Distribusi Persentase Produk Domestik Regional Bruto Atas Dasar Harga Berlaku Menurut Lapangan Usaha (miliar rupiah), 2017-2020	427
Per centation Distribution of Gross Regional Domestic Product at Current Market Prices by Industry (billion rupiahs), 2017-2020.....	427
Laju Pertumbuhan Produk Domestik Regional Bruto Atas Dasar Harga Konstan 2010 Menurut Lapangan Usaha, 2017-2021.....	429
Growth Rate of Gross Regional Domestic Product at 2010 Constant Market Prices by Industry, 2017-2021	429
Laju Implisit Produk Domestik Regional Bruto Menurut Lapangan Usaha di Kabupaten Tanah Bumbu, 2017-2021.....	431
Implicit Growth Rate of Gross Regional Domestic Product by Industry of Tanah Bumbu Regency, 2017-2021.....	431
Produk Domestik Regional Bruto Atas Dasar Harga Berlaku Menurut Jenis Pengeluaran di Kabupaten Tanah Bumbu (miliar rupiah), 2017-2020 ...	433
Implicit Growth Rate of Gross Regional Domestic Product at Current Market Prices by Type of Expenditures in Tanah Bumbu Regency (billion rupiahs), 2017-2020	433
Produk Domestik Regional Bruto Atas Dasar Harga Konstan 2010 Menurut Jenis Pengeluaran di Kabupaten Tanah Bumbu (miliar rupiah), 2017-2020 ...	434
Implicit Growth Rate of Gross Regional Domestic Product at 2010 Constant Market Prices by Type of Expenditures of Tanah Bumbu Regency (billion rupiahs), 2017-2020	434

13. Perbandingan Antar Kabupaten/Kota.....	435
Regency Municipal Comparison	435
Jumlah Penduduk Menurut Kabupaten/Kota di Provinsi Kalimantan Selatan, 2017-2020	440
Population by Regency/Municipality in Kalimantan Selatan Regency, 2017-2020	440
Jumlah Penduduk Miskin Menurut Kabupaten/Kota di Provinsi Kalimantan Se- latan (ribu), 2017-2020	442
Number of Poor People by Regency/Municipality in Kalimantan Selatan Regen- cy (thousand), 2017-2020	442
Indeks Pembangunan Manusia Menurut Kabupaten/Kota di Provinsi Kaliman- tan Selatan, 2017-2020	443
Human Development Index by Regency/Municipality in Kalimantan Selatan Regency, 2017-2020	443

<https://tanahbumbukab.bps.go.id>

<https://tanahbumbukab.bps.go.id>

<https://tanahbumbukab.bps.go.id>

PENJELASAN UMUM/EXPLANATORY NOTES

Tanda-tanda, satuan-satuan, dan lain-lainnya yang digunakan dalam publikasi ini adalah sebagai berikut:

Symbols, measurement units, and acronyms which are used in this publication, are as follows:

1. TANDA-TANDA/SYMBOLS

Data tidak tersedia/Data not available	: ...
Tidak ada atau nol /Null or zero	: -
Data dapat diabaikan/Data negligible	: 0
Tanda decimal/Decimal point	: ,
Data tidak dapat ditampilkan/Not applicable	: NA
Angka estimasi/Estimated figures	: e
Angka diperbaiki/Revised figures	: r
Angka sementara/Preliminary figures	: x
Angka sangat sementara/Very preliminary figures	: xx
Angka sangat sangat sementara/Very very preliminary figures	: xxx

2. SATUAN/UNITS

barel/barrel	: 158,99 liter/litres = 1/6,2898 m ³
hektar (ha)/hectare (ha)	: 10 000 m ²
kilometer (km)/kilometres (km)	: 1 000 meter/meters (m)
knot/knot	: 1,8523 km/jam (km/hour)
kuintal/quintal	: 100 kg
KWh	: 1 000 Watt hour
MWh	: 1 000 KWh
liter (untuk beras)/litre (for rice)	: 0,80 kg
MMSCF	: 1/35,3 m ³
metrik ton (m.ton)/metric ton (m. ton)	: 0,98421 long ton = 1 000 kg
ons/ounce	: 28,31 gram/grams
ton	: 1 000 kg

Satuan lain: buah, dus, butir, helai/lembar, kaleng, batang, pulsa, ton kilometer (ton-km), jam, menit, persen (%).

Other units: unit, pack, pieces, sheet, tin, pulse, ton-kilometres(ton-km), hour, minute, percent (%).

Perbedaan angka di belakang koma disebabkan oleh pembulatan angka.

The difference in decimal numbers is caused by rounding.

DAFTAR SINGKATAN/ LIST OF ABBREVIATIONS

SI	: Stasiun Iklim
SIMPK	: Stasiun Meteorologi Pertanian Khusus
t.t	: Tempat tidur
BCG	: Bacillus Calmette Guerin
DPT	: Difteri, Pertusis, Tetanus
TT	: Tetanus Toxoid
IOT	: Industri Obat Tradisional/ <i>Traditional Medicine Industry</i>
IKOT	: Industri Kecil Obat Tradisional/ <i>Traditional Medicine Small</i>
Alkes	: Alat kesehatan/ <i>Health Kits</i>
PKRT	: Perbekalan Kesehatan Rumah tangga/ <i>Household Health Logistics</i>
Kompl	: Komplemen/ <i>Complement</i>
IRTP	: Industri Pangan Produksi Rumah Tangga/ <i>Foods Home Industry</i>
PBF	: Pedagang Besar Farmasi/ <i>Pharmacy Whole-seller</i>
GFK	: Gudang Farmasi Kab/Kota/Regency/ <i>Municipality Pharmacy Warehouse</i>
RB	: Rumah Bersalin/ <i>Delivery House</i>
Pustu	: Puskesmas pembantu/ <i>Auxiliary Public Health Center</i>
BP	: Balai Pengobatan/ <i>Polyclinic</i>
TPS	: Tempat Pembuangan Sementara / <i>landfill</i>
Jamkesmas	: Jaminan kesehatan masyarakat miskin/ <i>Poor public health insurance</i>
PJKMU	: Program Jaminan Kesehatan Masyarakat Umum
SIUP	: Surat Ijin Usaha Perdagangan/ <i>Trading Permission Letter</i>
TDP	: Tanda Daftar Perusahaan/ <i>Company Registration Identity</i>
API	: Angka Pengenal Importir/ <i>Importer's Identity Number</i>

Statistik Kunci, 2019–2021 Key Statistics, 2019–2021

Rincian/Description	Satuan/Unit	2019	2020	2021
(1)	(2)	(3)	(4)	(5)
SOSIAL/SOCIAL				
Penduduk ¹ /Population ¹	ribu/million	360,19	322,65	328,15
Laju Pertumbuhan Penduduk ¹ /Population Growth ¹	%	1,94	1,81	
Angka Harapan Hidup ^{1-e} /Life Expectancy Rate ¹	tahun/years	70,08	70,34	70,45
Tingkat Partisipasi Angkatan Kerja -TPAK ^{2,3} Labour Force Participation Rate-LFPR ^{2,3}	%	67,31	70,16	68,29
Tingkat Pengangguran Terbuka-TPT ² Unemployment Rate-UR ²	%	6,18	6,95	6,83
Penduduk Miskin ⁵ /Poor People ⁴	ribu/thousands	17,34	16,83	18,92
Persentase Penduduk Miskin ⁴ Percentage of Poor People ⁴	%	4,85	4,60	4,82
Indeks Pembangunan Manusia-IPM ⁵ Human Development Index ⁵	—	70,50	70,71	71,00
EKONOMI/ECONOMIC				
Produk Domestik Regional Bruto (PDRB) Harga Berlaku ⁶ Gross Regional Domestic Bruto (GRDP) at Current Price ⁶	miliar rupiah trillion rupiahs	20.036,05	19.899,65	21.675,98
Laju Pertumbuhan Ekonomi ⁸ /Economic Growth ⁷	%	3,58	(1,39)	4,23
PDRB Per Kapita Harga Berlaku ^{6,8} Per Capita of GRDP at Current Price ^{6,8}	miliar rupiah million rupiahs	0,06	0,06	0,07

Catatan/Notes: ¹ Data 2019 hasil ... Data 2020 hasil Sensus Penduduk (SP) 2020 (September). Data 2021 hasil.../The 2019 data was the result of ... The 2020 data was the result of 2020 Population Census (September). The 2021 data was the result of

² Kondisi Agustus/Condition at August

³ Menggunakan penimbang hasil proyeksi penduduk Survei penduduk Antar Sensus (SUPAS) 2015/Weighted by the population projection result of the Intercensal Population Survey (SUPAS) 2015


⁴ Kondisi Maret/Condition at March

⁵ Sejak tahun 2010, IPM dihitung dengan metode baru. Komponen IPM metode baru adalah angka harapan hidup saat lahir, harapan lama sekolah, rata-rata lama sekolah, dan pengeluaran per kapita/Since 2010, HDI was calculated using new method. New HDI component are life expectancy at birth, expected years of schooling, means years of schooling, and expenditure per capita

⁶ Mulai tahun 2010 mengadopsi System of National Account 2008 (SNA 2008)/Since 2010 is in line with System of National Account 2008 (SNA 2008)

⁷ Menggunakan tahun dasar 2010 (2010=100)/Using 2010 base year (2010=100)

⁸ Menggunakan proyeksi penduduk berdasarkan hasil SP2010/Using population projection based on SP2010




BAB 1

GEOGRAFI DAN IKLIM

GEOGRAPHY AND CLIMATE

<https://tanahumil.kab.go.id>



<https://tanahbumbukab.bps.go.id>

PENJELASAN TEKNIS

1. Secara astronomis, Indonesia terletak antara 60 08' Lintang Utara dan 110 15' Lintang Selatan dan antara 940 45'–1410 05' Bujur Timur dan dilalui oleh garis ekuator atau garis khatulistiwa yang terletak pada garis lintang 00.
2. Berdasarkan posisi geografisnya, negara Indonesia memiliki batas-batas: Utara - Negara Malaysia, Singapura, Filipina, dan Laut Cina Selatan; Selatan - Negara Australia dan Samudera Hindia; Barat - Samudera Hindia; Timur - Negara Papua Nugini, Timor Leste, dan Samudera Pasifik.
3. Berdasarkan letak geografisnya, kepulauan Indonesia berada di antara Benua Asia dan Benua Australia, serta di antara Samudera Hindia dan Samudera Pasifik.
4. Indonesia terdiri dari 34 provinsi yang terletak di lima pulau besar dan empat kepulauan, yaitu:
 - Pulau Sumatera: Aceh, Sumatera Utara, Sumatera Barat, Riau, Jambi, Sumatera Selatan, Bengkulu, dan Lampung.
 - Kepulauan Riau: Kepulauan Riau.
 - Kepulauan Bangka Belitung: Kepulauan Bangka Belitung.
 - Pulau Jawa: DKI Jakarta, Jawa Barat, Banten, Jawa Tengah, DI Yogyakarta, dan Jawa Timur.
 - Kepulauan Nusa Tenggara (Sunda Kecil): Bali, Nusa Tenggara Barat, dan Nusa Tenggara Timur.
 - Pulau Kalimantan: Kalimantan Barat,

TECHNICAL NOTES

1. *Astronomically, Indonesia is located between 60 08' North latitude and 110 15' South latitude, and between 940 45' and 1410 05' East longitude and lies on equator line located at 00 latitude line.*
2. *In terms of geographic position, Indonesia has boundaries as follows: North - Malaysia, Singapore, Philippines, and South China Sea; South - Australia and Indian Ocean; West - Indian Ocean; East - Papua New Guinea, Timor Leste, and Pasific Ocean.*
3. *In terms of geographic location, Indonesia is located between Asian Continent and Australian Continent, and between Indian Ocean and Pasific Ocean.*
4. *Indonesia has 34 provinces spreading over five main islands and four archipelago. These include:*
 - *Sumatera Island: Aceh, Sumatera Utara, Sumatera Barat, Riau, Jambi, Sumatera Selatan, Bengkulu, and Lampung.*
 - *Riau Archipelago: Kepulauan Riau.*
 - *Bangka Belitung Archipelago: Kepulauan Bangka Belitung.*
 - *Jawa Island: DKI Jakarta, Jawa Barat, Banten, Jawa Tengah, DI Yogyakarta, and Jawa Timur.*
 - *Nusa Tenggara Archipelago (Sunda Kecil): Bali, Nusa Tenggara Barat, and Nusa Tenggara Timur.*
 - *Kalimantan Island: Kalimantan Barat,*

Kalimantan Tengah, Kalimantan Selatan, Kalimantan Timur, dan Kalimantan Utara.

- Pulau Sulawesi: Tanah Bumbu, Gorontalo, Sulawesi Tengah, Sulawesi Selatan, Sulawesi Barat, dan Sulawesi Tenggara.
- Kepulauan Maluku: Maluku dan Maluku Utara.
- Pulau Papua: Papua dan Papua Barat.

Kalimantan Tengah, Kalimantan Selatan, Kalimantan Timur and Kalimantan Utara.

- Sulawesi Island: Tanah Bumbu, Gorontalo, Sulawesi Tengah, Sulawesi Selatan, Sulawesi Barat, and Sulawesi Tenggara.*
- Maluku Archipelago: Maluku and Maluku Utara.*
- Papua Island: Papua and Papua Barat.*

5. Badan Pusat Statistik (BPS) telah melakukan pendataan Potensi Desa (Podes) sejak tahun 1980. Sejak saat itu, Podes dilaksanakan secara rutin sebanyak 3 kali dalam kurun waktu sepuluh tahun untuk mendukung kegiatan Sensus Penduduk, Sensus Pertanian, ataupun Sensus Ekonomi. Dengan demikian, fakta penting terkait ketersediaan infrastruktur dan potensi yang dimiliki oleh setiap wilayah dapat dipantau perkembangannya secara berkala dan terus menerus.

5. *BPS-Statistics Indonesia has already recorded village potential (Podes) since 1980. Since then, Podes regularly implemented 3 (three) times within ten years to support the activities of the Population Census, Agriculture Census, or Economic Census. Thus, important facts related to the availability of infrastructure and the potential possessed by each region can be monitored regularly and continually.*

6. Sejak tahun 2008, pendataan Podes mengalami perubahan dengan adanya penambahan kuesioner suplemen kecamatan dan Kecamatan. Penambahan kuesioner tersebut bertujuan untuk meningkatkan manfaat data Podes bagi para konsumen data dan pemerintah daerah dalam perencanaan pembangunan wilayah.

6. *Since 2008, Podes has been changed especially in providing additional information from subdistrict and regency/municipality, using separate questionnaires. The goal of these changes is to provide more benefits for data users and local government in regional development planning.*

7. Data Podes merupakan satu-satunya sumber data kewilayahan yang muatannya beragam dan memberi gambaran tentang situasi pembangunan suatu wilayah (regional). Ini berbeda dengan data dari hasil pendekatan rumah

7. *Podes data is the only one source of spatial data consisting of various information and providing a picture of development progress in a region. The Podes data are different from data resulted from household surveys focusing*

tangga yang lebih menekankan pada dimensi aktivitas sektoral. Keduanya sama penting dan menjadi kekayaan BPS.

on the dimension of sectoral activities. Both kind of data are important and become the trade mark of BPS on the data richness aspect.

8. Cakupan Wilayah

Pencacahan Podes dilakukan secara sensus terhadap seluruh wilayah administrasi pemerintahan terendah setingkat desa (yaitu desa, kelurahan, nagari, Unit Permukiman Transmigrasi (UPT)) yang masih dibina oleh kementerian terkait. Berdasarkan hasil Podes 2014, ada sebanyak 82.190 wilayah setingkat desa yang tersebar di 511 Kecamatan.

8. Podes Coverage

Podes enumeration is implemented as a census of the lowest governmental administrative region equivalent to village (i.e. village, sub-district, nagari, and Transmigration Settlement Unit which is still fostered by the relevant ministries). There were 82,190 village-level areas spread over 511 regencies/municipalities based on the result of Podes 2014.

9. Metode Pengumpulan Data

Pengumpulan data Podes 2014 dilakukan melalui wawancara langsung oleh petugas terlatih dengan narasumber yang relevan. Petugas adalah aparatur ataupun mitra kerja BPS Kecamatan, sementara narasumber adalah kepala desa/lurah atau narasumber lain yang memiliki pengetahuan terhadap wilayah target pencacahan.

9. Method of Data Collection

Data collection of Podes 2014 carried out through direct interviews by trained personnel with relevant respondents. The interviewers are BPS Subdistrict personnel or partners, meanwhile, the selected respondents are the village head/sub-district head or other respondents who have the knowledge towards the target area of enumeration.

10. Desa/Kelurahan Tepi Laut adalah desa/kelurahan yang sebagian atau seluruh wilayahnya bersinggungan langsung dengan laut, baik berupa pantai maupun tebing karang.

10. *Coastal Village/Coastal Sub-District is a village/sub-district which some areas are intersect/directly adjacent to the sea, either gently sloping/flat beach or cliffs/reef.*

11. Desa/Kelurahan bukan tepi laut adalah desa/kelurahan yang wilayahnya tidak bersinggungan langsung dengan laut.

11. *Non Coastal Village/Non Coastal Sub-District is a village which has no area that intersect/directly adjacent to the sea.*

12. Desa/Kelurahan Lereng/Puncak adalah desa/kelurahan yang sebagian besar wilayahnya berada di puncak gunung/

12. *Slope/Peak Village/Sub-District is a village/sub-district which the largest part of village/sub-district lies on the highest*

pegunungan atau terletak di antara puncak sampai lembah.

part of mount/mountain or lies between the peak to the valley.

13. Desa/Kelurahan lembah adalah desa/kelurahan yang wilayahnya sebagian besar merupakan daerah rendah yang terletak di antara dua gunung/pegunungan atau daerah yang mempunyai kedudukan lebih rendah dibandingkan daerah sekitarnya.

13. *Valley Village/Sub-District area is a village/sub-district with the largest part of the village/sub-district is a low area between two mountains or area that have a position lower than the surrounding areas.*

14. Desa/Kelurahan Dataran adalah desa/kelurahan yang sebagian besar wilayahnya tampak datar, rata, dan membentang.

14. *Flat Village/Sub-District is a village/sub-district which the largest part of village1/sub-district looked plane, flat, and stretches.*

15. Berdasarkan Peraturan Pemerintah Nomor 82 Tahun 2001 tentang Pengolahan Kualitas Air dan Pengendalian Pencemaran Air, klasifikasi mutu air ditetapkan menjadi empat kelas, yaitu: Kelas I, Kelas II, Kelas III, dan Kelas IV.

15. *Government Regulation Number 82 year 2001 on Water Quality Management and Water Pollution Control states that water quality is classified into four categories: Class I, Class II, Class III, and Class IV.*

16. Kelas I, air yang dapat digunakan untuk air bahan baku air minum dan atau peruntukan lain yang mensyaratkan mutu air yang sama dengan kegunaan tersebut.

16. *Class I, water that can be used for drinking and other uses requiring the same water quality category.*

17. Kelas II, air yang dapat digunakan untuk prasarana atau sarana rekreasi air, pembudidayaan ikan air tawar, peternakan, air untuk mengairi pertanian, dan atau peruntukan lain yang mensyaratkan mutu air yang sama dengan kegunaan tersebut.

17. *Class II, water that can be used for water recreation infrastructure, fresh water fish culture, animal husbandry, watering cropping, and other uses requiring the same water quality category.*

18. Kelas III, air yang dapat digunakan untuk pembudidayaan ikan air tawar, peternakan, air untuk mengairi pertanian, dan atau peruntukan lain

18. *Class III, water that can be used for fresh water fish culture, animal husbandry, watering cropping, and other uses requiring the same water quality*

yang mensyaratkan mutu air yang sama dengan kegunaan tersebut.

category.

19. Kelas IV, air yang dapat digunakan untuk pertanian dan atau peruntukan lain yang mensyaratkan mutu air yang sama dengan kegunaan tersebut.

19. Class IV, water that can be used for watering cropping and other uses requiring the same water quality category.

20. Penentuan status mutu air sungai dilakukan dengan Metode Indeks Pencemaran (IP).

20. Determination of river water quality status with Pollutant Index Method.

21. Metode IP: Status mutu air dihitung berdasarkan data sesaat dengan Metode Indeks Pencemaran Keputusan Menteri Lingkungan Hidup Nomor 115 tahun 2003 dibandingkan dengan kriteria mutu air kelas I dan kriteria mutu air kelas II Peraturan Pemerintah Nomor 82 tahun 2001. Status mutu yang diperoleh merupakan status mutu sesaat dan hanya berdasarkan parameter tertentu yang dipantau di tiap sungai dengan jumlah dan jenis yang berbeda.

21. Pollutant Index Method: Status of water quality is assessed based on the transient data by Pollutant Index Method pursuant to Decree of Minister of Environment Number 115 Year 2003 compared to the water quality criteria Class I and the water quality criteria Class II of Government Regulation Number 82 Year 2001. The quality status obtained is transient quality status and only based on certain parameters monitored at every river at different amount and with different types of parameters.

ULASAN

DESCRIPTION

1.1 Keadaan Geografis

Secara geografis Kabupaten Tanah Bumbu terletak di antara: 2052' – 3047' Lintang Selatan dan 115015' – 116004' Bujur Timur.

Kabupaten Tanah Bumbu adalah salah satu kabupaten dari 13 (tiga belas) Kabupaten di Provinsi Kalimantan Selatan yang terletak persis di ujung tenggara Pulau Kalimantan. Wilayahnya berbatasan dengan: Kabupaten Kotabaru di sebelah utara dan timur, Laut Jawa di sebelah selatan, Kabupaten Banjar dan Kabupaten Tanah Laut di sebelah barat.

Kabupaten yang beribukota di Batulicin ini memiliki 12 (dua belas) kecamatan yaitu Kecamatan Kusan Hilir, Kusan Tengah, Sungai Loban, Satui, Kusan Hulu, Teluk Kepayang, Batulicin, Karang Bintang, Simpang Empat, Mantewe, Kuranji dan Angsana. Kecamatan Kusan Tengah dan Teluk Kepayang merupakan kecamatan hasil pemekaran pada tahun 2021 lalu.

Kabupaten Tanah Bumbu memiliki luas wilayah sebesar 4.890,30 km² (489.030 Ha) atau 13,03 persen dari total luas Provinsi Kalimantan Selatan. Kecamatan Teluk Kepayang merupakan kecamatan terluas yang mencakup 25,63 persen dari luas keseluruhan Kabupaten Tanah Bumbu, sedangkan Kecamatan Kusan Hilir memiliki luas wilayah terkecil sebesar 74,56 Km² atau hanya 1,52 persen dari wilayah Kabupaten Tanah Bumbu. Berturut – turut dari kecamatan terluas setelah Teluk Kepayang adalah Mantewe, Satui, Sungai Loban, Simpang Empat, Kusan Hulu, Kusan Tengah, Karang Blnang, Angsana, Batulicin, Kuranji dan Kusan Hilir.

1.1 Geographical Situation

Tanah Bumbu Regency is located between 2052' and 3047' South Latitude, and from 115015' to 116004' East Longitude.

Tanah Bumbu Regency is one of 13 (thirteen) regencies in South Kalimantan Regency, located exactly at the end of the southeast island of Borneo. It has border : Kota Baru Regency in the North and East, Java Sea to the South, Banjar Regency and Tanah Laut Regency to the West

The capital city of Tanah Bumbu Regency is Batulicin. The regency is divided into 10 Subdistricts, i.e. Kusan Hilir, Sungai Loban, Satui, Kusan Hulu, Batulicin, Karang Bintang, Simpang Empat, Mantewe, Kuranji and Angsana Subdistrict. Kusan Tengah and Teluk Kepayang sub-districts are sub-districts resulting from the division in 2021.

Total area of Tanah Bumbu Regency is 4890,30 km² (489,030 Hectares) or 13.03 percent of the total area of Kalimantan Selatan Regency. Teluk Kepayang Subdistrict become be the widest Subdistrict spanning 25.63 percent of total area. While Kusan Hilir is the smallest Subdistrict has has an area of 74.56 Km² or only 1.52 percent of the area. The order from the widest to smaller after Teluk Kepayang are Mantewe, Satui, Sungai Loban, Simpang Empat, Kusan Hulu, Kusan Tengah, Karang Blnang, Angsana, Batulicin, Kuranji dan Kusan Hilir Subdistrict.

1.2 Iklim

Dari hasil pantauan Stasiun Meteorologi Syamsir Alam Kotabaru, selama tahun 2021 kelembapan udara rata-rata perbulan berkisar antara 83,8 persen sampai 90,6 persen dengan kelembapan maksimum tertinggi sebesar 100 persen terjadi di bulan Maret dan Desember. Sedangkan kelembapan minimum terendah sebesar 42 persen terjadi di bulan Juni. Sedangkan temperatur udara rata – rata per bulan selama tahun 2021 berkisar antara 26,50 C hingga 27,50 C, dengan suhu udara maksimum tertinggi pada bulan Februari sebesar 34,80 C dan minimum terendah sebesar 21,70 C di bulan Juli.

Jumlah curah hujan tertinggi terjadi di bulan Agustus yaitu sebesar 562,3 mm³ dan terendah di bulan April sebesar 44,8 mm³. Sedangkan Jumlah hari hujan terbanyak yaitu selama 26 hari terjadi di bulan September. Sementara kecepatan angin maksimum mencapai 3,3 knot pada bulan Januari.

1.2 Climate

From the results of monitoring by meteorological station of Syamsir Alam Kotabaru, during 2021 relative Humidity every month in Tanah Bumbu Regency about 83,8 to 90,6 percent. with maximum relative humidity was 100 percent in March and December, and minimum was 42 percent in June. Meanwhile, the average of temperature in 2021 ranged from 26.50 C dan 27.50 C, the maximum temperature was 34.80 C in February, and the contrary minimum was 21.70 C in July.

The highest rainfall happened in August as much as 562.3 mm³ and the lowest rainfall was 44.8 mm³ in April. Meanwhile September had the most rainy days with 26 days. While the maximum wind speed reached 3.3 knots in January.

<https://tanahbumbukab.bps.go.id>

1.1 KEADAAN GEOGRAFI/*GEOGRAPHY CONDITION*

Tabel 1.1.1 Luas Daerah dan Jumlah Pulau Menurut Kecamatan, 2021
Tabel Total Area and Number of Islands by Sub District, 2021

Kecamatan <i>Sub District</i>	Ibukota Kecamatan <i>Capital of Sub District</i>	Luas (km ²) <i>Total Area (square.km)</i>
(1)	(2)	(3)
Kusan Hilir	Kota Pagatan	74,56
Kusan Tengah	Saring Sungai Binjai	214,45
Sungai Loban	Sari Mulya	383,91
Satui	Sungai Danau	877,87
Angsana	Angsana	195,95
Kusan Hulu	Binawara	249,73
Kuranji	Giri Mulya	114,64
Teluk Kepayang	Teluk Kepayang	1 253,51
Batulicin	Batulicin	135,16
Karang Bintang	Karang Bintang	201,4
Simpang Empat	Kampung Baru	293,48
Mantewe	Mantewe	895,64
Tanah Bumbu Kalimantan Selatan		4 890,30

Lanjutan Tabel/*Continued Table 1.1.1*

Kecamatan <i>Sub District</i>	Persentase terhadap Luas Kabupaten/Kota <i>Percentage to Regency/ Municipal Area</i>	Jumlah Pulau ¹ <i>Number of Islands ¹</i>
(1)	(4)	(5)
Kusan Hilir	1,52	1
Kusan Tengah	4,39	-
Sungai Loban	7,85	1
Satui	17,95	-
Angsana	4,01	-
Kusan Hulu	5,11	-
Kuranji	2,34	-
Teluk Kepayang	25,63	-
Batulicin	2,76	2
Karang Bintang	4,12	-
Simpang Empat	6,00	4
Mantewe	18,31	-
Tanah Bumbu Kalimantan Selatan	100	8

Catatan/*Note*: ¹ Berdasarkan informasi Kementerian Dalam Negeri Tahun 2018/*Based on information from Ministry of Home Affairs, 2018*

Sumber/*Source*: Bagian Pemerintahan Kabupaten Tanah Bumbu / *Division of Administration of Tanah Bumbu Regency*

Tabel 1.1.2 Tinggi Wilayah di Atas Permukaan Laut (DPL) Menurut Kecamatan di Kabupaten Tanah Bumbu, 2021
Tabel Height Above Mean Sea Level (AMSL) by Subdistrict in Tanah Bumbu Regency, 2021

Kecamatan Subdistrict	Ibukota Kecamatan Capital of Subdistrict	Tinggi/ Height (meter)
(1)	(2)	(3)
Kusan Hilir	Kota Pagatan	4
Kusan Tengah	Saring Sungai Binjai	4
Sungai Loban	Sari Mulya	46
Satui	Sungai Danau	5
Angsana	Angsana	21
Kusan Hulu	Binawara	36
Kuranji	Giri Mulya	52
Teluk Kepayang	Teluk Kepayang	36
Batulicin	Batulicin	3
Karang Bintang	Karang Bintang	28
Simpang Empat	Kampung Baru	20
Mantewe	Mantewe	39

Sumber/Source: Bagian Pemerintahan Kabupaten Tanah Bumbu / Division of Administration of Tanah Bumbu Regency

Tabel 1.1.3 Jarak dari Ibukota Kecamatan ke Ibukota Kabupaten di Kabupaten Tanah Bumbu (km), 2021

Tabel Distance between Subdistrict Capital and Regency Capital in Tanah Bumbu Regency (km), 2021

Kecamatan Subdistrict	Ibukota Kecamatan Capital of Subdistrict	Jarak ke Ibukota Kabupaten Distance to Regency Capital
(1)	(2)	(3)
Kusan Hilir	Kota Pagatan	18
Kusan Tengah	Saring Sungai Bubu	14
Sungai Loban	Sari Mulya	40
Satui	Sungai Danau	93
Angsana	Angsana	66
Kusan Hulu	Binawara	48
Kuranji	Giri Mulya	55
Teluk Kepayang	Teluk Kepayang	56
Batulicin	Batulicin	7
Karang Bintang	Karang Bintang	25
Simpang Empat	Kampung Baru	15
Mantewe	Mantewe	60

Sumber/Source: Bagian Pemerintahan Kabupaten Tanah Bumbu / Division of Administration of Tanah Bumbu Regency

1.2 IKLIM/CLIMATE

Tabel 1.2.1 Rata-rata Suhu dan Kelembapan Udara Menurut Bulan di Kabupaten Tanah Bumbu, 2021

Tabel Average Temperature and Humidity by Month in Tanah Bumbu Regency, 2021

Bulan Month	Suhu/ Temperature (°C)			Kelembapan/ Humidity (%)		
	Maks Max	Min	Rata- rata Average	Maks Max	Min	Rata- rata Average
(1)	(2)	(3)	(4)	(5)	(6)	(7)
Januari/January	33,6	23	27	99	55	85,4
Februari/February	34,8	23,5	27,1	99	50	86,8
Maret/March	34,2	22,5	26,8	100	48	87,0
April/April	33,9	22,5	27,4	99	45	83,8
Mei/May	33,5	23,4	27,2	98	52	89,4
Juni/June	33,1	22,5	27,1	98	42	86,9
Juli/July	32,9	21,7	26,6	99	48	89,0
Agustus/August	32,6	23,5	26,5	99	48	90,6
September/September	33	23,2	26,8	98	51	89,3
Oktober/October	34,3	22,8	27,5	99	50	88,6
November/November	34,5	22,9	27,4	98	51	87,6
Desember/December	34,5	23,1	27,1	100	50	88,3

Sumber/Source: Stasiun Meteorologi Gusti Syamsir Alam Kotabaru/ Meteorology Station of Gusti Syamsir Alam Kotabaru

Tabel 1.2.2 Rata-Rata Tekanan Udara. Kecepatan Angin dan Penyinaran Matahari Menurut Bulan di Kabupaten Tanah Bumbu, 2021
Average Atmospheric Pressure. Wind Velocity and Duration of Sunshine by Month in Tanah Bumbu Regency, 2021

Bulan <i>Month</i>	Tekanan Udara Atmospheric Pressure (mb)	Kecepatan Angin/ Wind Velocity (knot)	Penyinaran Matahari Duration of Sunshine (%)
(1)	(2)	(3)	(4)
Januari/ <i>January</i>	1 008,0	3,3	31,6
Februari/ <i>February</i>	1 008,7	2,7	42,6
Maret/ <i>March</i>	1 008,8	2,7	41,8
April/ <i>April</i>	1 009,3	2,8	51,9
Mei/ <i>May</i>	1 008,5	2,4	34,1
Juni/ <i>June</i>	1 009,8	2,3	34,6
Juli/ <i>July</i>	1 009,4	2,9	37,2
Agustus/ <i>August</i>	1 009,9	2,5	26,0
September/ <i>September</i>	1 009,3	2,9	35,0
Oktober/ <i>October</i>	1 008,9	2,8	40,1
November/ <i>November</i>	1 007,7	2,7	42,4
Desember/ <i>December</i>	1 009,1	2,6	36,8

Sumber/Source: Stasiun Meteorologi Gusti Syamsir Alam Kotabaru/ *Meteorology Station of Gusti Syamsir Alam Kotabaru*

Tabel 1.2.3 Jumlah Curah Hujan dan Hari Hujan Menurut Bulan di Kabupaten Tanah Bumbu, 2021

Tabel Amount of Precipitation and Number of Rainy Days by Month in Tanah Bumbu Regency, 2021

Bulan Month	Curah Hujan Precipitation (mm ³)	Hari Hujan Rainy Days
(1)	(2)	(3)
Januari/January	186,9	22
Februari/February	284,6	20
Maret/March	210,4	25
April/April	44,8	13
Mei/May	290,6	24
Juni/June	83,0	21
Juli/July	178,6	17
Agustus/August	562,3	23
September/September	422,6	26
Oktober/October	197,2	22
November/November	239,0	24
Desember/December	307,2	23

Sumber/Source: Stasiun Meteorologi Gusti Syamsir Alam Kotabaru/ Meteorology Station of Gusti Syamsir Alam Kotabaru

<https://tanahbumbukab.bps.go.id>



BAB 2
PEMERINTAHAN
GOVERNMENT

<https://tanahbumihkabon.go.id>



<https://tanahbumbukab.bps.go.id>

PENJELASAN TEKNIS

1. Anggota Dewan Perwakilan Rakyat Daerah (DPRD) dipilih melalui pemilihan umum (pemilu) dan dilantik dalam masa jabatan lima tahun.
2. Susunan pemerintahan Republik Indonesia periode 2014–2019 terdiri dari presiden, wakil presiden, lembaga tinggi negara, kementerian, setingkat menteri, dan Lembaga Pemerintahan Non Kementerian (LPNK).
3. Lembaga tinggi negara terdiri dari Majelis Permusyawaratan Rakyat (MPR), Dewan Perwakilan Rakyat (DPR), Badan Pemeriksa Keuangan (BPK), dan Mahkamah Agung (MA), Dewan Perwakilan Daerah (DPD), Mahkamah Konstitusi (MK), dan Komisi Yudisial (KY).
4. Kementerian terdiri dari kementerian koordinator dan kementerian.
5. Kementerian koordinator terdiri dari bidang politik, hukum, dan keamanan (Polhukam), bidang perekonomian, bidang pembangunan manusia dan kebudayaan, dan bidang kemaritiman.
6. Kementerian terdiri dari Kementerian Sekretaris Negara, Kementerian Dalam Negeri, Kementerian Luar Negeri, Kementerian Perencanaan Pembangunan Nasional/Bappenas, Kementerian Pertahanan, Kementerian Hukum dan Hak Asasi Manusia.

TECHNICAL NOTES

1. *Regional House of Representatives (DPRD) members are elected through a general election and appointed for a five-years membership.*
2. *The government structure of the Republic of Indonesia period 2009–2014 consists of president, vice president, state supreme agencies, ministries, ministerial level institutions, and non-ministerial institutions.*
3. *State supreme agencies consist of The People's Consultative Assembly, The House of Representative, The Audit Board of the Republic of Indonesia, Supreme Court, Local Councils, Constitutional Court, and Judicial Commission.*
4. *Ministries consist of coordinating ministry and departmental ministry.*
5. *Coordinating ministries consist of Coordinating Ministry for Political, Legal, and Security Affairs, Coordinating Ministry for the Economy, Coordinating Ministry for Maritime Affairs, and Coordinating Ministry for Human Development and Culture*
6. *Departmental Ministries consist of State Secretary; Ministry of Home Affairs; Ministry of Foreign Affairs; Ministry of National Development Planning/Chairperson of National Development Planning Agency; Ministry of Defense; Ministry of*

Kementerian Keuangan. Kementerian Energi dan Sumber Daya Mineral. Kementerian Perindustrian. Kementerian Perdagangan. Kementerian Pertanian. Kementerian Perhubungan. Kementerian Kelautan dan Perikanan. Kementerian Ketenagakerjaan. Kementerian Badan Usaha Milik Negara. Kementerian Koperasi dan UKM. Kementerian Pekerjaan Umum dan Perumahan Rakyat. Kementerian Lingkungan Hidup dan Kehutanan. Kementerian Agraria dan Tata Ruang/Badan Pertanahan Nasional. Kementerian Kesehatan. Kementerian Kebudayaan dan Pendidikan Dasar Menengah. Kementerian Sosial. Kementerian Agama. Kementerian Pariwisata. Kementerian Komunikasi dan Informatika. Kementerian Pendayagunaan Aparatur Negara dan Reformasi Birokrasi. Kementerian Pemuda dan Olahraga. Kementerian Desa. Pembangunan Daerah Tertinggal dan Transmigrasi. Kementerian Riset Teknologi dan Pendidikan Tinggi. dan Kementerian Pemberdayaan Perempuan dan Perlindungan Anak.

Justice and Human Rights; Ministry of Finance; Ministry of Energy and Mineral Resources; Ministry of Industry; Ministry of Trade; Ministry of Agriculture; Ministry of Transportation; Ministry of Maritime Affairs and Fisheries; Ministry of Manpower; Ministry of State Owned Enterprises; Ministry of Cooperatives and Small and Medium Enterprises; Ministry of Public Works and Public Housing; Ministry of Environment and Forestry; Ministry of Agrarian Affairs and Spatial Planning/National Land Agency; Ministry of Health; Ministry of Culture and Elementary & Secondary Education; Ministry of Social Services; Ministry of Religious Affairs; Ministry of Tourism; Ministry of Communication and Informatics; Ministry of Empowerment of State Apparatus and Bureaucracy Reform; Ministry of Youth and Sports Affairs; Ministry of Village Development. Disadvantaged Regions and Transmigration; Ministry of Research, Technology, and Higher Education; and Ministry of Women Empowerment and Child Protection

7. Setingkat Menteri terdiri dari Kejaksaan Agung. Tentara Nasional Indonesia. dan Kepolisian Negara Republik Indonesia
8. Lembaga Pemerintah Non Kementerian terdiri dari Arsip Nasional Republik Indonesia. Badan Intelijen Negara. Badan Kepegawaian Negara. Badan Kependudukan dan Keluarga Berencana Nasional. Badan Koordinasi Penanaman Modal. Badan Informasi

7. *Ministerial Level Officials consist of Attorney General. Indonesian National Defense Force. and Indonesian National Police.*
8. *Non Ministerial Institutions consist of National Archive of the Republic of Indonesia. State Intelligence Board. National Civil Service Agency. National Population and Family Planning Board. Investment Coordinating Board. Geospatial Information*

Geospasial. Badan Meteorologi, Klimatologi, dan Geofisika. Badan Narkotika Nasional. Badan Nasional Penanggulangan Bencana. Badan Nasional Penanggulangan Terorisme. Badan Nasional Penempatan dan Perlindungan Tenaga Kerja Indonesia. Badan Pengawasan Obat dan Makanan. Badan Pengawasan Tenaga Nuklir. Badan Pengawasan Keuangan dan Pembangunan. Badan Pengkajian dan Penerapan Teknologi. Badan Pusat Statistik. Badan SAR Nasional. Badan Standardisasi Nasional. Badan Tenaga Nuklir Nasional. Lembaga Administrasi Negara. Lembaga Ilmu Pengetahuan Indonesia. Lembaga Ketahanan Nasional. Lembaga Kebijakan Pengadaan Barang/Jasa Pemerintah. Lembaga Penerbangan dan Antariksa Nasional. Lembaga Sandi Negara. dan Perpustakaan Nasional Republik Indonesia.

Agency. Meteorology. Climatology. and Geophysics Agency. National Narcotics Agency. National Agency for Disaster Management. National Counter Terrorism Agency. The National Authority for The Placement and Protection of Indonesian Overseas Workers. National Agency of Drugs and Foods Control. Nuclear Energy Controlling Board. Audit and Development Supervising Agency. Agency for the Assesment and Application Technology. BPS-Statistics Indonesia. National Search and Rescue Agency. National Standardization Board. National Nuclear Energy Board. National Institute of Administration. National Institute of Science. National Resilience Institute. Government Procurement Policy Board. National Institute of Space and Aeronautics. National Crypto Agency. and National Library of Republic of Indonesia.

ULASAN	DESCRIPTION
<p>2.1 Administrasi Pemerintahan</p> <p>Tahun 2020 Kabupaten Tanah Bumbu terdiri dari 10 (sepuluh) kecamatan. dengan 144 desa dan 5 (lima) kelurahan. dengan ibukota kabupaten di Kecamatan Batulicin.</p>	<p>2.1 Governmental Administration</p> <p><i>In 2020 Tanah Bumbu Regency divided into 10 (ten) Subdistricts. with 144 villages and 5 (five) wards. The capital city of the regency was Batulicin.</i></p>
<p>Kecamatan Kusan Hilir yang memiliki 34 desa dan 1 (satu) kelurahan merupakan kecamatan yang memiliki desa paling banyak. sebaliknya Kecamatan Kuranji hanya memiliki 7 (tujuh) desa.</p>	<p><i>Kusan Hilir Subdistrict that had 34 villages and 1 ward. is a Subdistrict with the largest number of village. Meanwhile Kuranji Subdistrict only have 7 villages.</i></p>
<p>2.2 Lembaga Legislatif</p> <p>Komposisi anggota lembaga legislatif DPRD Kabupaten Tanah Bumbu pada tahun 2020 mengalami perubahan dibandingkan pada periode sebelumnya. Di akhir tahun 2020, jumlah anggota berkurang dari 35 orang menjadi 34 orang.</p>	<p>2.2 Legislative Council</p> <p><i>The composition of members Legislative Council in 2020 was different compared to the previous period. This can be seen in the number and gender of members. In the end of 2020, the members has been decreasing from 35 members to 34 members.</i></p>
<p>Fraksi PDI Perjuangan terbanyak memiliki anggota sebanyak 15 (lima belas) orang. Fraksi Golongan Karya dan Fraksi Gerindra masing-masing memiliki anggota sebanyak 6 (enam) orang. Fraksi lainnya adalah Fraksi PKB yang terdiri atas 5 (lima) orang dan Fraksi Amanat Nasional Demokrat dengan jumlah 3 (tiga) orang. Namun, jumlah anggota berkurang karena</p>	<p><i>PDIP fraction have 10 members, Golongan Karya and Gerindra each have 6 members. Other fraction were PKB with 5 members, and Amanat Nasional fraction with 3 members.</i></p>
<p>Sebanyak 29 dari 34 Anggota Legislatif DPRD Kabupaten Tanah Bumbu adalah laki – laki. Hanya 5 (lima) orang perempuan dari Partai PDIP, PKB, dan Partai Amanat Nasional.</p>	<p><i>As many as 29 of 34 legislative member was men. Only five was woman. She was from Partai PDIP, Partai PDIP and Partai Amanat Nasional.</i></p>
<p>2.3 Sumber Daya Manusia</p> <p>Untuk menjalankan roda pemerintahan, dibentuklah Struktur Organisasi Tata Kerja (SOTK) yang telah beberapa kali mengalami</p>	<p>2.3 Human Resources</p> <p><i>The government in Tanah Bumbu Regency have an organizational structure. In 2018, the structure consist of 3 Assistant, 5 expert staff,</i></p>

perubahan. Sampai tahun 2020. Struktur Organisasi Tata Kerja Pemerintah Kabupaten Tanah Bumbu, terdiri dari 3 (tiga) Asisten, 5 (lima) staff ahli, 1 (satu) Sekretariat Daerah, 1 (satu) Sekretariat DPRD, 19 Dinas, 4 Lembaga Teknis Daerah, Inspektorat, dan Satpol PP dan Damkar, Ditambah dengan Kantor Kecamatan dan Kelurahan. Lembaga teknis lain yang mempunyai tugas khusus dan langsung bertanggung jawab kepada Bupati adalah RSUD dr. Andi Abdurrahman Noor dan PDAM Tanah Bumbu. Kedua lembaga ini dipimpin oleh seorang Direktur.

one secretary of the Region, Secretariat of Legislatif Council, 19 department, 4 boards, Inspectorate, Civil Service Police Units And Firefighters. Besides them. there were 10 subdistrict office. Other technical agencies that have specific tasks and directly responsible to the Regent is Tanah Bumbu General Hospital and PDAM. Both two Office is headed by a Director.

<https://tanahbumbukab.bps.go.id>

2.1 WILAYAH ADMINISTRATIF/ADMINISTRATIVE AREA

Tabel 2.1.1 Jumlah Kelurahan Menurut Kecamatan, 2021
Tabel Number of Sub District by Sub District, 2021

Kecamatan Sub District	2017	2018	2019	2020	2021
(1)	(2)	(3)	(4)	(5)	(6)
Kusan Hilir	1	1	1	1	1
Kusan Tengah	-	-	-	-	-
Sungai Loban	-	-	-	-	-
Satui	-	-	-	-	-
Angsana	-	-	-	-	-
Kusan Hulu	-	-	-	-	-
Kuranji	-	-	-	-	-
Teluk Kepayang	-	-	-	-	-
Batulicin	2	2	2	2	2
Karang Bintang	-	-	-	-	-
Simpang Empat	2	2	2	2	2
Mantewe	-	-	-	-	-
Tanah Bumbu	5	5	5	5	5

Sumber/Source: Peraturan Badan Pusat Statistik Nomor 5 Tahun 2021 Tanggal 30 Desember 2021 tentang Perubahan Atas Peraturan Badan Pusat Statistik Nomor 1 Tahun 2021 tentang Kode dan Nama Wilayah Kerja Statistik Tahun 2021/Chief Statistician Regulation Number 5/2021, December 30 2021, as a revision of Chief Statistician Regulation Number 1 of 2021 on Code and Name of Regional Level of Data Collection.

Tabel 2.1.2 Jumlah Desa¹ Menurut Kecamatan, 2021
Tabel Number of Villages¹ by Sub District, 2021

Kecamatan <i>Sub District</i>	Desa <i>Village</i>
(1)	(2)
Kusan Hilir	22
Kusan Tengah	13
Sungai Loban	17
Satui	16
Angsana	9
Kusan Hulu	21
Kuranji	7
Batulicin	9
Karang Bintang	11
Simpang Empat	12
Mantewe	12
Tanah Bumbu	149

Catatan/Note: ¹ Termasuk kelurahan dan Unit Permukiman Transmigrasi (UPT)/*Include Transmigration Settlement Unit*

Sumber/Source: Peraturan Badan Pusat Statistik Nomor 5 Tahun 2021 Tanggal 30 Desember 2021 tentang Perubahan Atas Peraturan Badan Pusat Statistik Nomor 1 Tahun 2021 tentang Kode dan Nama Wilayah Kerja Statistik Tahun 2021/*Chief Statistician Regulation Number 5/2021, December 30 2021, as a revision of Chief Statistician Regulation Number 1 of 2021 on Code and Name of Regional Level of Data Collection.*

Tabel 2.1.3 Perkembangan Jumlah Desa Pemekaran menurut Kecamatan, 2013-2021

Tabel The Number of Pre-Definitive Village by Subdistrict, 2013-2021

Kecamatan <i>Sub District</i>	2013	2014	2015	2016	2017	2018	2019	2020	2021
(1)	(2)	(3)	(4)	(5)	(6)	(7)	(8)	(9)	(10)
Kusan Hilir	-	-	-	-	-	-	-	-	-
Kusan Tengah	-	-	-	-	-	-	-	-	-
Sungai Loban	-	-	-	-	-	-	-	-	-
Satui	-	-	-	-	-	-	-	-	-
Angsana	-	-	-	-	-	-	-	-	-
Kusan Hulu	-	-	-	-	-	-	-	-	-
Kuranji	-	-	-	-	-	-	-	-	-
Teluk Kepayang	-	-	-	-	-	-	-	-	-
Batulicin	-	-	-	-	-	-	-	-	-
Karang Bintang	-	-	-	-	-	-	-	-	-
Simpang Empat	-	-	-	-	-	-	-	-	-
Mantewe	-	-	-	-	-	-	-	-	-
Tanah Bumbu	-	-	-	-	-	-	-	-	-

Sumber/Source: Dinas Pemberdayaan Masyarakat dan Desa Kabupaten Tanah Bumbu/ Village Government Affair of Tanah Bumbu Regency

Tabel 2.1.4 Dasar Hukum Perubahan Desa Persiapan Menjadi Desa Definitif Sampai Desember, 2021

Tabel Basic Law Of The Village Changes Preparations Being Definitive Village Until December, 2021

<i>Desa / Village</i>	<i>Kecamatan / Subdistrict</i>	<i>Dasar Hukum / Legal Fundament</i>	<i>Tanggal Ditetapkan / Date</i>
(1)	(2)	(3)	(4)
Tidak Ada Perubahan	-	-	-

Sumber/Source: Dinas Pemberdayaan Masyarakat dan Desa Kabupaten Tanah Bumbu/ *Village Government Affair of Tanah Bumbu Regency*

Tabel 2.1.5 Keadaan Wilayah Administratif Kecamatan Kusan Hilir
Keadaan Sampai Desember, 2021
*Tabel Administrative Territory of Kusan Hilir Subdistrict Until
Desember, 2021*

Nomor Kode Wilayah / Identity Number	Wilayah Administratif / Administrative Territory	
	Status / Status	Nama / Name
(1)	(2)	(3)
63.10.02	Kecamatan	Kusan Hilir
-	Kelurahan	Kota Pagatan
63.10.02.0002	Desa	Betung
63.10.02.0003	Desa	Sungai Lembu
63.10.02.0004	Desa	Wiritasi
63.10.02.0005	Desa	Pejala
63.10.02.0006	Desa	Pagarruyung
63.10.02.0007	Desa	Muara Pagatan Tengah
63.10.02.0008	Desa	Kampung Baru
63.10.02.0009	Desa	Pasar Baru
63.10.02.0010	Desa	Batuah
63.10.02.0011	Desa	Barugelang
63.10.02.0012	Desa	Pulau Salak
63.10.02.0019	Desa	Mudalang
63.10.02.0020	Desa	Tanette
63.10.02.0021	Desa	Muara Pagatan
63.10.02.0022	Desa	Pulau Satu
63.10.02.0027	Desa	Juku Eja
63.10.02.0029	Desa	Gusunge
63.10.02.0030	Desa	Rantau Panjang Hulu
63.10.02.0031	Desa	Penyolongan
63.10.02.0032	Desa	Beringin
63.10.02.0034	Desa	Rantau Panjang Hilir

Sumber/Source: Dinas Pemberdayaan Masyarakat dan Desa Kabupaten Tanah Bumbu/ Village Government
Affair of Tanah Bumbu Regency

Tabel 2.1.6 Keadaan Wilayah Administratif Kecamatan Sungai Loban
Keadaan Sampai Desember, 2021

*Tabel Administrative Territory of Sungai Loban Subdistrict Until
Desember, 2021*

Nomor Kode Wilayah / Identity Number	Wilayah Administratif / Administrative Territory	
	Status / Status	Nama / Name
(1)	(2)	(3)
63.10.03	Kecamatan	Sungai Loban
63.10.03.0001	Desa	Sari Mulya
63.10.03.0002	Desa	Sungai Loban
63.10.03.0003	Desa	Sebamban Lama
63.10.03.0004	Desa	Sebamban Baru
63.10.03.0005	Desa	Sungai Dua Laut
63.10.03.0006	Desa	Marga Mulya
63.10.03.0007	Desa	Sari Utama
63.10.03.0008	Desa	Tri Mulya
63.10.03.0009	Desa	Dwi Marga Utama
63.10.03.0010	Desa	Kerta Buwana
63.10.03.0011	Desa	Batu Meranti
63.10.03.0012	Desa	Tri Martani
63.10.03.0013	Desa	Sumber Makmur
63.10.03.0014	Desa	Biduri Bersujud
63.10.03.0015	Desa	Sumber Sari
63.10.03.0016	Desa	Wanasari
63.10.03.0017	Desa	Damar Indah

Sumber/Source: Dinas Pemberdayaan Masyarakat dan Desa Kabupaten Tanah Bumbu/ Village Government
Affair of Tanah Bumbu Regency

Tabel 2.1.7 Keadaan Wilayah Administratif Kecamatan Satui
Keadaan Sampai Desember, 2021
Tabel Administrative Territory of Satui Subdistrict Until Desember, 2021

Nomor Kode Wilayah / Identity Number	Wilayah Administratif / Administrative Territory	
	Status / Status	Nama / Name
(1)	(2)	(3)
63.10.04	Kecamatan	Satui
63.10.04.2003	Desa	Setarap
63.10.04.2004	Desa	Satui Timur
63.10.04.2005	Desa	Sungai Cuka
63.10.04.2006	Desa	Jombang
63.10.04.2008	Desa	Satui Barat
63.10.04.2009	Desa	Sekapuk
63.10.04.2010	Desa	Sungai Danau
63.10.04.2011	Desa	Wono Rejo
63.10.04.2012	Desa	Sumber Makmur
63.10.04.2013	Desa	Tegal Sari
63.10.04.2019	Desa	Sumber Arum
63.10.04.2022	Desa	Sejahtera Mulia
63.10.04.2023	Desa	Al Kautsar
63.10.04.2024	Desa	Makmur Mulia
63.10.04.2025	Desa	Sinar Bulan
63.10.04.2026	Desa	Pendamaran Jaya

Sumber/Source: Dinas Pemberdayaan Masyarakat dan Desa Kabupaten Tanah Bumbu/ Village Government
Affair of Tanah Bumbu Regency

Tabel 2.1.8 Keadaan Wilayah Administratif Kecamatan Angsana
Keadaan Sampai Desember, 2021

*Tabel Administrative Territory of Angsana Subdistrict Until
Desember, 2021*

Nomor Kode Wilayah / Identity Number	Wilayah Administratif / Administrative Territory	
	Status / Status	Nama / Name
(1)	(2)	(3)
63.10.09	Kecamatan	Angsana
63.10.09.2001	Desa	Bunati
63.10.09.2002	Desa	Purwodadi
63.10.09.2003	Desa	Sumber Baru
63.10.09.2004	Desa	Karang Indah
63.10.09.2005	Desa	Angsana
63.10.09.2006	Desa	Banjarsari
63.10.09.2007	Desa	Bayansari
63.10.09.2008	Desa	Makmur
63.10.09.2009	Desa	Mekar Jaya

Sumber/Source: Dinas Pemberdayaan Masyarakat dan Desa Kabupaten Tanah Bumbu/ Village Government
Affairof Tanah Bumbu Regency

Tabel 2.1.9 Keadaan Wilayah Administratif Kecamatan Kusan Hulu
Keadaan Sampai Desember, 2021
*Tabel Administrative Territory of Kusan Hulu Subdistrict Until
Desember, 2021*

Nomor Kode Wilayah / Identity Number	Wilayah Administratif / Administrative Territory	
	Status / Status	Nama / Name
(1)	(2)	(3)
63.10.05	Kecamatan	Kusan Hulu
63.10.05.2005	Desa	Lasung
63.10.05.2006	Desa	Manuntung
63.10.05.2007	Desa	Anjir Baru
63.10.05.2008	Desa	Binawara
63.10.05.2009	Desa	Pacakan
63.10.05.2016	Desa	Sungai Rukam
63.10.05.2018	Desa	Bakarangan
63.10.05.2019	Desa	Karang Mulya
63.10.05.2020	Desa	Harapan Jaya
63.10.05.2021	Desa	Wonorejo
63.10.05.2022	Desa	Karang Sari

Sumber/Source: Dinas Pemberdayaan Masyarakat dan Desa Kabupaten Tanah Bumbu/ Village Government
Affair of Tanah Bumbu Regency

Tabel 2.1.10 Keadaan Wilayah Administratif Kecamatan Kuranji
Keadaan Sampai Desember, 2021
*Tabel Administrative Territory of Kuranji Subdistrict Until
Desember, 2021*

Nomor Kode Wilayah / Identity Number	Wilayah Administratif / Administrative Territory	
	Status / Status	Nama / Name
(1)	(2)	(3)
63.10.10	Kecamatan	Kuranji
63.10.10.2001	Desa	Giri Mulya
63.10.10.2002	Desa	Kuranji
63.10.10.2003	Desa	Waringin Mulya
63.10.10.2004	Desa	Mustika
63.10.10.2005	Desa	Indraloka Jaya
63.10.10.2006	Desa	Karang Intan
63.10.10.2007	Desa	Ringkit

Sumber/Source: Dinas Pemberdayaan Masyarakat dan Desa Kabupaten Tanah Bumbu/ *Village Government
Affair of Tanah Bumbu Regency*

Tabel 2.1.11 Keadaan Wilayah Administratif Kecamatan Batulicin
Keadaan Sampai Desember, 2021
*Tabel Administrative Territory of Batulicin Subdistrict Until
Desember, 2021*

Nomor Kode Wilayah / Identity Number	Wilayah Administratif / Administrative Territory	
	Status / Status	Nama / Name
(1)	(2)	(3)
63.10.01	Kecamatan	Batulicin
63.10.01.2005	Desa	Segumbang
-	Kelurahan	Gunung Tinggi
63.10.01.2006	Desa	Kersik Putih
-	Kelurahan	Batulicin
63.10.01.2029	Desa	Maju Makmur
63.10.01.2030	Desa	Maju Bersama
63.10.01.2031	Desa	Sukamaju
63.10.01.2032	Desa	Poliwali Marajae
63.10.01.2033	Desa	Danau Indah

Sumber/Source: Dinas Pemberdayaan Masyarakat dan Desa Kabupaten Tanah Bumbu/ *Village Government
Affairof Tanah Bumbu Regency*

Tabel 2.1.12 Keadaan Wilayah Administratif Kecamatan Karang Bintang
Keadaan Sampai Desember, 2021
*Tabel Administrative Territory of Karang Bintang Subdistrict Until
Desember, 2021*

Nomor Kode Wilayah / Identity Number	Wilayah Administratif / Administrative Territory	
	Status / Status	Nama / Name
(1)	(2)	(3)
63.10.07	Kecamatan	Karang Bintang
63.10.07.2001	Desa	Karang Bintang
63.10.07.2002	Desa	Pandan Sari
63.10.07.2003	Desa	Rejowinangun
63.10.07.2004	Desa	Sela Selilau
63.10.07.2005	Desa	Pematang Ulin
63.10.07.2006	Desa	Batulicin Irigasi
63.10.07.2007	Desa	Manunggal
63.10.07.2009	Desa	Sumber Wangi
63.10.07.2010	Desa	Madu Retno
63.10.07.2011	Desa	Maju Sejahtera
63.10.07.2012	Desa	Karang Rejo

Sumber/Source: Dinas Pemberdayaan Masyarakat dan Desa Kabupaten Tanah Bumbu/ *Village Government
Affair of Tanah Bumbu Regency*

Tabel 2.1.13 Keadaan Wilayah Administratif Kecamatan Simpang Empat
Keadaan Sampai Desember, 2021
*Tabel Administrative Territory of Simpang Empat Subdistrict Until
Desember, 2021*

Nomor Kode Wilayah / Identity Number	Wilayah Administratif / Administrative Territory	
	Status / Status	Nama / Name
(1)	(2)	(3)
63.10.06	Kecamatan	Batulicin
-	Kelurahan	Kampung Baru
-	Kelurahan	Tungkaran Pangeran
63.10.06.2003	Desa	Sari Gadung
63.10.06.2004	Desa	Sungai Dua
63.10.06.2005	Desa	Mekar Sari
63.10.06.2006	Desa	Batu Ampar
63.10.06.2007	Desa	Gunung Besar
63.10.06.2008	Desa	Pulau Burung
63.10.06.2009	Desa	Baroqah
63.10.06.2010	Desa	Bersujud
63.10.06.2011	Desa	Sejahtera
63.10.06.2012	Desa	Gunung Antasari

Sumber/Source: Dinas Pemberdayaan Masyarakat dan Desa Kabupaten Tanah Bumbu/ *Village Government
Affair of Tanah Bumbu Regency*

Tabel 2.1.14 Keadaan Wilayah Administratif Kecamatan Mantewe
Keadaan Sampai Desember, 2021
*Tabel Administrative Territory of Mantewe Subdistrict Until
Desember, 2021*

Nomor Kode Wilayah / Identity Number	Wilayah Administratif / Administrative Territory	
	Status / Status	Nama / Name
(1)	(2)	(3)
63.10.08	Kecamatan	Mantewe
63.10.08.2001	Desa	Mantewe
63.10.08.2002	Desa	Dukuh Rejo
63.10.08.2003	Desa	Rejosari
63.10.08.2004	Desa	Sukadamai
63.10.08.2005	Desa	Bulu Rejo
63.10.08.2006	Desa	Sidomulyo
63.10.08.2007	Desa	Sepakat
63.10.08.2008	Desa	Sari Mulya
63.10.08.2009	Desa	Emil Baru
63.10.08.2010	Desa	Mantawakan Mulia
63.10.08.2011	Desa	Maju Mulyo
63.10.08.2013	Desa	Gunung Raya

Sumber/Source: Dinas Pemberdayaan Masyarakat dan Desa Kabupaten Tanah Bumbu/ Village Government
Affair of Tanah Bumbu Regency

Tabel 2.1.15 Keadaan Wilayah Administratif Kecamatan Kusan Tengah Keadaan Sampai Desember, 2021
Tabel *Administrative Territory of Kusan Hilir Subdistrict Until Desember, 2021*

Nomor Kode Wilayah / Identity Number	Wilayah Administratif / Administrative Territory	
	Status / Status	Nama / Name
(1)	(2)	(3)
63.10.02	Kecamatan	Kusan Tengah
63.10.02.0013	Desa	Salimuran
63.10.02.0014	Desa	Satiung
63.10.02.0015	Desa	Saring Sungai Binjai
63.10.02.0016	Desa	Pulau Tanjung
63.10.02.0017	Desa	Batarang
63.10.02.0018	Desa	Manurung
63.10.02.0023	Desa	Sepunggur
63.10.02.0024	Desa	Pakatelu
63.10.02.0025	Desa	Saring Sungai Bubu
63.10.02.0026	Desa	Serdangan
63.10.02.0028	Desa	Api Api
63.10.02.0033	Desa	Mekar Jaya
63.10.02.0035	Desa	Karya Bakti

Sumber/Source: Dinas Pemberdayaan Masyarakat dan Desa Kabupaten Tanah Bumbu/ Village Government
 Affair of Tanah Bumbu Regency

Tabel 2.1.16 Keadaan Wilayah Administratif Kecamatan Teluk Kepayang
Keadaan Sampai Desember, 2021

*Tabel Administrative Territory of Kusan Hulu Subdistrict Until
Desember, 2021*

Nomor Kode Wilayah / Identity Number	Wilayah Administratif / Administrative Territory	
	Status / Status	Nama / Name
(1)	(2)	(3)
63.10.05	Kecamatan	Teluk Kepayang
63.10.05.2010	Desa	Guntung
63.10.05.2011	Desa	Teluk Kepayang
63.10.05.2012	Desa	Tapus
63.10.05.2013	Desa	Mangkalapi
63.10.05.2014	Desa	Hati'if
63.10.05.2015	Desa	Tibarau Panjang
63.10.05.2017	Desa	Darasan Binjai
63.10.05.2023	Desa	Tamunih
63.10.05.2024	Desa	Dadap Kusan Raya
63.10.05.2025	Desa	Batu Bulan

Sumber/Source: Dinas Pemberdayaan Masyarakat dan Desa Kabupaten Tanah Bumbu/ *Village Government
Affair of Tanah Bumbu Regency*

2.2 DEWAN PERWAKILAN RAKYAT DAERAH/ THE REGIONAL HOUSE OF REPRESENTATIVE

Tabel 2.2.1 Komposisi Anggota DPRD Kabupaten Tanah Bumbu Menurut Jenis Kelamin Periode 2020 – 2024, 2021

Tabel Composition of Legislative Council of Tanah Bumbu Regency by Gender Period 2020 - 2024, 2021

Partai Politik <i>Political Parties</i>	Jenis Kelamin / Sex		Jumlah <i>Total</i>
	Laki-Laki <i>Male</i>	Perempuan <i>Female</i>	
(1)	(2)	(3)	(4)
Partai Golongan Karya	6	0	6
Partai Demokrasi Indonesia Perjuangan	10	3	13
Partai Persatuan Pembangunan	1	0	1
Partai Keadilan Sejahtera	1	0	1
Partai Kebangkitan Bangsa	4	1	5
Nasional Demokrat	1	1	2
Partai Amanat Nasional	1	0	1
Partai Gerakan Indonesia Raya	6	0	6
Tanah Bumbu	30	5	35

Catatan/Note:

Sumber/Source: Sekretariat DPRD Kabupaten Tanah Bumbu/ Secretariat of Legislative Council of Tanah Bumbu Regency

Tabel 2.2.2 Komposisi Anggota DPRD Kabupaten Tanah Bumbu Menurut Fraksi Periode 2020 – 2024, 2021
Tabel *Composition of Legislative Council of Tanah Bumbu Regency by Fraction Period 2020 - 2024, 2021*

<i>Nama Fraksi / Fraction</i>	<i>Laki-Laki Male</i>	<i>Perempuan Female</i>
(1)	(2)	(3)
Fraksi Golongan Karya	6	0
Fraksi PDIP	12	3
Fraksi PKB	4	1
Fraksi Amanat Nasional Demokrat	2	1
Fraksi Gerindra	6	0
Jumlah	30	5

Catatan/Note:

Sumber/Source: Sekretariat DPRD Kabupaten Tanah Bumbu/ Secretariat of Legislative Council of Tanah Bumbu Regency

2.3 SUMBER DAYA MANUSIA/HUMAN RESOURCES

Tabel 2.3.1 Jumlah Pegawai Negeri Sipil Menurut Jabatan dan Jenis Kelamin di Kabupaten Tanah Bumbu, 2020 dan 2021

Tabel Number of Civil Servants by Occupation and Sex in Tanah Bumbu Regency, 2020 and 2021

Jabatan <i>Occupation</i>	2020		Jumlah <i>Total</i>
	Laki-laki <i>Male</i>	Perempuan <i>Female</i>	
(1)	(2)	(3)	(4)
Jabatan Pimpinan Tinggi Utama <i>Senior Executives</i>	-	-	-
Jabatan Pimpinan Tinggi Madya <i>Middle Executives</i>	-	-	-
Jabatan Pimpinan Tinggi Pratama <i>Junior Executives</i>	25	2	27
Administrator/ <i>Administrator</i>	127	20	147
Pengawas/ <i>Supervisor</i>	243	182	425
Eselon V/ <i>5th Echelon</i>	1		1
Jabatan Fungsional Dosen <i>Certain Functional Position for Lecturer</i>	-	-	-
Jabatan Fungsional Guru <i>Certain Functional Position for Teacher</i>	759	899	1 658
Jabatan Fungsional Medis <i>Certain Functional Position for Medical Field</i>	152	472	624
Jabatan Fungsional Teknis <i>Certain Functional Position for Technical Field</i>	126	59	185
Jabatan Fungsional Umum/Pelaksana <i>General Functional Position</i>	666	546	1 212
Jumlah/ <i>Total</i>	2 099	2 180	4 279

Lanjutan Tabel/*Continued Table 2.3.1*

Jabatan <i>Occupation</i>	2021		
	Laki-laki <i>Male</i>	Perempuan <i>Female</i>	Jumlah <i>Total</i>
(1)	(2)	(3)	(4)
Jabatan Pimpinan Tinggi Utama <i>Senior Executives</i>	-	-	-
Jabatan Pimpinan Tinggi Madya <i>Middle Executives</i>	-	-	-
Jabatan Pimpinan Tinggi Pratama <i>Junior Executives</i>	26	3	29
Administrator/ <i>Administrator</i>	127	26	153
Pengawas/ <i>Supervisor</i>	245	197	442
Eselon V/ <i>5th Echelon</i>	1		1
Jabatan Fungsional Dosen <i>Certain Functional Position for Lecturer</i>	-	-	-
Jabatan Fungsional Guru <i>Certain Functional Position for Teacher</i>	731	950	1,681
Jabatan Fungsional Medis <i>Certain Functional Position for Medical Field</i>	156	495	651
Jabatan Fungsional Teknis <i>Certain Functional Position for Technical Field</i>	126	62	188
Jabatan Fungsional Umum/Pelaksana <i>General Functional Position</i>	549	404	953
Jumlah/<i>Total</i>	1 961	2 137	4 098

Sumber/*Source*: Badan Kepegawaian Negara (BKN)/*National Civil Service Agency*

Tabel 2.3.2 Jumlah Pegawai Negeri Sipil Menurut Tingkat Pendidikan dan Jenis Kelamin, 2020 dan 2021
Tabel *Number of Civil Servants by Educational Attainment and Sex in Tanah Bumbu Regency, 2020 and 2021*

Tingkat Pendidikan <i>Educational Level</i>	2020		
	Laki-Laki <i>Male</i>	Perempuan <i>Female</i>	Jumlah <i>Total</i>
(1)	(2)	(3)	(4)
Sekolah Dasar (SD) <i>Primary School</i>	11	1	12
Sekolah Menengah Pertama <i>Junior High School</i>	22	2	24
Sekolah Menengah Atas (SMA) <i>Senior High School</i>	425	203	628
Diploma I/Akta I <i>Diploma I/Akta I</i>	6	3	9
Diploma II/Akta II <i>Diploma II/Akta II</i>	186	94	280
Diploma III/Akta III <i>Diploma III/Akta III</i>	144	435	579
Diploma IV/Akta IV <i>Diploma IV/Akta IV</i>	28	33	61
S1/Sarjana <i>Under Graduate/Bachelor</i>	1 106	1 321	2 427
S2/Pasca Sarjana <i>Graduate</i>	169	88	257
S3/Doktor/Ph.D <i>Post Graduate</i>	2		2
Jumlah/Total	2 099	2 180	4 279

Lanjutan Tabel/*Continued Table 2.3.2*

Tingkat Pendidikan <i>Educational Level</i>	2021		
	Laki-Laki <i>Male</i>	Perempuan <i>Female</i>	Jumlah <i>Total</i>
(1)	(5)	(6)	(7)
Sekolah Dasar (SD) <i>Primary School</i>	10		10
Sekolah Menengah Pertama (SMP) <i>Junior High School</i>	18	2	20
Sekolah Menengah Atas (SMA) <i>Senior High School</i>	387	182	569
Diploma I/Akta I <i>Diploma I/Akta I</i>	3	3	6
Diploma II/Akta II <i>Diploma II/Akta II</i>	142	83	225
Diploma III/Akta III <i>Diploma III/Akta III</i>	142	412	554
Diploma IV/Akta IV <i>Diploma IV/Akta IV</i>	24	34	58
S1/Sarjana <i>Under Graduate/Bachelor</i>	1 040	1 308	2 348
S2/Pasca Sarjana <i>Graduate</i>	193	113	306
S3/Doktor/Ph.D <i>Post Graduate</i>	2		2
Jumlah/Total	1 961	2 137	4 098

Sumber/*Source*: Badan Kepegawaian Negara (BKN)/*National Civil Service Agency*

Tabel 2.3.3 Jumlah Pegawai Negeri Sipil Menurut Tingkat Kepangkatan dan Jenis Kelamin, 2020 dan 2021

Tabel Number of Civil Servants by Hierarchy and Sex, 2020 and 2021

Pangkat/Golongan/Ruang <i>Hierarchy</i>	2020		
	Laki-Laki <i>Male</i>	Perempuan <i>Female</i>	Jumlah <i>Total</i>
(1)	(2)	(3)	(4)
Golongan I/Range I	15	2	17
1. I/A (Juru Muda)/ <i>Junior Clerk</i>	-	-	-
2. I/B (Juru Muda Tingkat I)/ <i>First Class Junior Clerk</i>	2	-	2
3. I/C (Juru)/ <i>Clerk</i>	5	-	5
4. I/D (Juru Tingkat I)/ <i>First Class Clerk</i>	8	2	10
Golongan II/Range II	389	341	730
5. II/A (Pengatur Muda)/ <i>Junior Supervisor</i>	34	7	41
6. II/B (Pengatur Muda Tingkat I) <i>First Class Junior Supervisor</i>	101	45	146
7. II/C (Pengatur)/ <i>Supervisor</i>	137	134	271
8. II/D (Pengatur Tingkat I)/ <i>First Class Supervisor</i>	117	155	272
Golongan III/Range III	1 107	1 576	2 683
9. III/A (Penata Muda)/ <i>Junior Superintendent</i>	272	446	718
10. III/B (Penata Muda Tingkat I) <i>First Class Junior Superintendent</i>	340	571	911
11. III/C (Penata)/ <i>Superintendent</i>	272	334	606
12. III/D (Penata Tingkat I)/ <i>First Class Superintendent</i>	223	225	448
Golongan IV/Range IV	588	261	849
13. IV/A (Pembina)/ <i>Administrator</i>	484	234	718
14. IV/B (Pembina Tingkat I)/ <i>First Class Administrator</i>	84	25	109
15. IV/C (Pembina Utama Muda)/ <i>Junior Administrator</i>	20	2	22
16. IV/D (Pembina Utama Madya)/ <i>Middle Administrator</i>	-	-	-
17. IV/E (Pembina Utama)/ <i>Senior Administrator</i>	-	-	-
Jumlah/Total	2 099	2 180	4 279

Lanjutan Tabel/Continued Table 2.3.2

Pangkat/Golongan/Ruang Hierarchy	2021		
	Laki-Laki Male	Perempuan Female	Jumlah Total
(1)	(2)	(3)	(4)
Golongan I/Range I	13	1	14
1. I/A (Juru Muda)/Junior Clerk	-	-	-
2. I/B (Juru Muda Tingkat I)/First Class Junior Clerk	2	-	2
3. I/C (Juru)/Clerk	3	-	3
4. I/D (Juru Tingkat I)/First Class Clerk	8	1	9
Golongan II/Range II	358	307	665
5. II/A (Pengatur Muda)/Junior Supervisor	26	6	32
6. II/B (Pengatur Muda Tingkat I) First Class Junior Supervisor	81	43	124
7. II/C (Pengatur)/Supervisor	125	106	231
8. II/D (Pengatur Tingkat I)/First Class Supervisor	126	152	278
Golongan III/Range III	1 067	1 564	2 631
9. III/A (Penata Muda)/Junior Superintendent	224	361	585
10. III/B (Penata Muda Tingkat I) First Class Junior Superintendent	347	593	940
11. III/C (Penata)/Superintendent	254	358	612
12. III/D (Penata Tingkat I)/ First Class Superintendent	242	252	494
Golongan IV/Range IV	523	265	788
13. IV/A (Pembina)/Administrator	426	238	664
14. IV/B (Pembina Tingkat I)/ First Class Administrator	78	25	103
15. IV/C (Pembina Utama Muda)/ Junior Administrator	18	2	20
16. IV/D (Pembina Utama Madya)/ Middle Administrator	1	-	1
17. IV/E (Pembina Utama)/Senior Administrator	-	-	-
Jumlah/Total	1 961	2 137	4 098

Sumber/Source: Badan Kepegawaian Negara (BKN)/National Civil Service Agency

Tabel 2.3.4 Jumlah Pegawai Negeri Sipil Daerah Menurut Kecamatan dan Jenis Kelamin di Kabupaten Tanah Bumbu, 2021

Tabel Number of Civil Servants by Subdistrict and Sex in Tanah Bumbu Regency, 2021

Kecamatan <i>Sub District</i>	Jenis Kelamin / Sex		Jumlah <i>Total</i>
	Laki-laki <i>Male</i>	Perempuan <i>Female</i>	
(1)	(2)	(3)	(4)
Kusan Hilir	8	9	17
Kusan Tengah	19	15	34
Sungai Loban	14	5	19
Satui	13	1	14
Angsana	23	11	34
Kusan Hulu	19	5	24
Kuranji	9	3	12
Teluk Kepayang	10	3	13
Batulicin	11	7	18
Karang Bintang	18	17	35
Simpang Empat	21	7	28
Mantewe	13	2	15
Tanah Bumbu	178	85	263

Sumber/Source: Badan Kepegawaian Daerah Kabupaten Tanah Bumbu

Tabel 2.3.5 Jumlah Pegawai Negeri Sipil Menurut Dinas/Instansi Pemerintah dan Jenis Kelamin di Kabupaten Tanah Bumbu, 2021

Tabel Number of Civil Servants by Institution/Office and Sex in Tanah Bumbu Regency, 2021

Kecamatan <i>Sub District</i>	Jenis Kelamin / Sex		Jumlah <i>Total</i>
	Laki-laki <i>Male</i>	Perempuan <i>Female</i>	
(1)	(2)	(3)	(4)
Sekretariat Daerah	55	30	85
Badan Pengelolaan Keuangan dan Aset Daerah	21	15	36
Badan Pendapatan Daerah	19	17	36
Badan Kepegawaian Daerah	23	15	38
Badan Penanggulangan Bencana Daerah	17	3	20
Badan Perencanaan Pembangunan Daerah	20	16	36
Dinas Pemberdayaan Perempuan, Perlindungan Anak, Pengendalian Penduduk, dan Keluarga Berencana	7	13	20
Dinas Kependudukan dan Pencatatan Sipil	17	12	29
Dinas Kesehatan	156	468	624
Dinas Ketahanan Pangan dan Pertanian	36	43	139
Dinas Komunikasi dan Informatika	96	43	139
Dinas Lingkungan Hidup Daerah	21	22	43
Dinas Pekerjaan Umum dan Penataan Ruang	22	12	34
Dinas Pemberdayaan Masyarakat dan Desa	22	13	35
Dinas Kebudayaan, Kepemudaan, Olahraga dan Pariwisata	11	4	15
Dinas Kepemudaan, Olahraga dan Pariwisata	3	2	5
Dinas Penanaman Modal dan Pelayanan Satu Pintu	9	6	15
Dinas Pendidikan	890	1 066	1 956
Dinas Perdagangan dan Perindustrian	6	5	11
Dinas Perhubungan	37	10	47
Dinas Perikanan	9	10	19

Lanjutan Tabel/*Continued Table 2.3.5*

Kecamatan <i>Sub District</i>	Jenis Kelamin / <i>Sex</i>		Jumlah <i>Total</i>
	Laki-laki <i>Male</i>	Perempuan <i>Female</i>	
(1)	(2)	(3)	(4)
Dinas Perpustakaan dan Kearsipan	10	7	17
Dinas Perumahan Rakyat, Kawasann Permukiman dan Pertanahan	10	9	19
Dinas Sosial	12	13	25
Dinas Koperasi, Usaha Mikro, Perdagangan dan Perindustrian	22	14	36
Dinas Tenaga Kerja dan Transmigrasi	26	14	40
Inspektorat Daerah	28	22	50
Kantor Kesatuan Bangsa dan Politik	8	7	15
Kecamatan Angsana	8	9	17
Kecamatan Batulicin	19	15	34
Kecamatan Karang Bintang	14	5	19
Kecamatan Kuranji	13	1	14
Kecamatan Kusan Hilir	23	11	34
Kecamatan Kusan Hulu	19	5	24
Kecamatan Kusan Tengah	9	3	12
Kecamatan Mantewe	10	3	13
Kecamatan Satui	11	7	18
Kecamatan Simpang Empat	18	17	35
Kecamatan Sungai Loban	21	7	28
Kecamatan Teluk Kepayang	13	2	15
RSUD dr. H. Andi Abdurrahman Noor	86	141	227
Satuan Polisi Pamong Praja dan Damkar	50	9	59
Sekretariat DPRD	28	14	42
Tanah Bumbu	1 938	2 125	4 063

Sumber/*Source*: Badan Kepegawaian Nasional / *National Employment Board*

Tabel 2.3.6 Struktur Organisasi Tata Kerja Pemerintah Daerah Kabupaten Tanah Bumbu, 2021
Tabel Organizational Structure of Government of Tanah Bumbu Regency, 2021

Institusi / Institution
(1)
I. ASISTEN
01. Asisten Bidang Pemerintahan dan Kesejahteraan Rakyat
02. Asisten Bidang Perekonomian dan Pembangunan
03. Asisten Bidang Administrasi Umum
II. STAFF AHLI
01. Bidang Hukum dan Politik
02. Bidang Pemerintahan
03. Bidang Pembangunan
04. Bidang Masyarakat dan Sumber Daya Manusia
05. Bidang Ekonomi dan Keuangan
III. SEKRETARIAT
01. Sekretariat Daerah
a. Bagian Pemerintahan
b. Bagian Hubungan Masyarakat
c. Bagian Kesejahteraan Rakyat
d. Bagian Perekonomian
e. Bagian Pembangunan
f. Bagian Keuangan
g. Bagian Organisasi
h. Bagian Hukum
i. Bagian Umum dan Perlengkapan
02. Sekretariat DPRD
03. Sekretariat Dewan Pengurus KORPRI

Lanjutan Tabel/*Continued Table 2.3.6*

Institusi / Institution
(1)
IV. DINAS – DINAS
01. Dinas Pendidikan dan Kebudayaan
02. Dinas Kesehatan
03. Dinas Pekerjaan Umum Dan Penataan Ruang
04. Dinas Perumahan, Permukiman dan Pertanahan
05. Dinas Sosial
06. Dinas Kependudukan dan Catatan Sipil
07. Dinas Keluarga Berencana, Pemberdayaan Perempuan dan Perlindungan Anak
08. Dinas Ketahanan Pangan
09. Dinas Perikanan
10. Dinas Lingkungan Hidup
11. Dinas Pemberdayaan Masyarakat dan Desa
12. Dinas Perhubungan
13. Dinas Komunikasi dan Informatika
14. Dinas Tenaga Kerja, Transmigrasi, Koperasi, dan Usaha Mikro
15. Dinas Penanaman Modal dan Pelayanan Terpadu Satu Pintu
16. Dinas Kepemudaan, Olah Raga, dan Pariwisata
17. Dinas Perpustakaan dan Kearsipan
18. Dinas Pertanian
19. Dinas Perdagangan dan Perindustrian
V. LEMBAGA TEKNIS DAERAH
01. Badan Perencanaan Pembangunan Daerah
02. Badan Pengelolaan Keuangan dan Aset Daerah
03. Badan Pengelolaan Pajak dan Retribusi Daerah
04. Badan Kepegawaian Daerah

Lanjutan Tabel/*Continued Table 2.3.6*

Institusi / Institution
(1)
VI. KANTOR KECAMATAN / KELURAHAN
01. Kantor Kecamatan Kusan Hlir
02. Kantor Kecamatan Sei. Loban
03. Kantor Kecamatan Satu
04. Kantor Kecamatan Kusan Hulu
05. Kantor Kecamatan Batulicin
06. Kantor Kecamatan Simpang Empat
07. Kantor Kecamatan Kuranji
08. Kantor Kecamatan Mantewe
09. Kantor Kecamatan Karang Bintang
10. Kantor Kecamatan Angsana
11. Kantor Kelurahan Pagatan
12. Kantor Kelurahan Gunung Tinggi
13. Kantor Kelurahan Batulicin
14. Kantor Kelurahan Kampung Baru
15. Kantor Kelurahan Tungkaran Pangeran

Sumber/Source: Badan Kepegawaian Daerah Kabupaten Tanah Bumbu / *Regional Employment Board of Tanah Bumbu Regency*

Tabel 2.3.7 Daftar Instansi Vertikal Pemerintah di Kabupaten Tanah Bumbu, 2021
Vertical Government Institution in Tanah Bumbu Regency, 2021

Institusi / Institution	Gol II	Gol III	Gol IV	Jumlah
(1)	(2)	(3)	(4)	(5)
KEJAKSAAN AGUNG				
1. Kejaksaan Negeri Batulicin	10	19	1	30
KEMENTERIAN KEUANGAN				
2. KPP Pratama Batulicin	69	19	2	90
KEMENTERIAN PERHUBUNGAN				
3. KSOP Kotabaru-Batulicin	19	30	1	50
KEMENTERIAN KESEHATAN				
4. Lokaltbang P2B2	1	33	4	38
KEMENTERIAN AGAMA				
5. Kantor Kementerian Agama Tanah Bumbu	5	44	5	54
6. MIN Satiung	-	-	-	-
7. MTsN Satui	1	16	3	20
8. MtsN 1 Kusan Hilir	1	16	1	18
9. MtsN 2 Kusan Hilir	1	22	1	24
10. MAN Tanah Bumbu	-	32	2	34
BADAN PUSAT STATISTIK				
11. BPS Kabupaten Tanah Bumbu	3	23	1	27
BADAN PERTANAHAN NASIONAL				
12. Kantor Pertanahan Tanah Bumbu	7	17	1	25

Lanjutan Tabel/*Continued Table 2.3.7*

Institusi / Institution		Gol II	Gol III	Gol IV	Jumlah
(1)		(2)	(3)	(4)	(5)
KEPOLISIAN NEGARA RI					
14.	Polres Tanah Bumbu	423	61	5	489
KOMISI PEMILIHAN UMUM					
15.	KPU Tanah Bumbu	-	4	-	4
MAHKAMAH AGUNG					
16.	Pengadilan Agama Batulicin	1	14	2	17
17.	Pengadilan Negeri Batulicin	1	18	2	21

Sumber/Source : KPPN Kotabaru/ State Treasury Service Office of Kotabaru Regency

2.4 PENDAPATAN DAERAH/REGIONAL REVENUE

Tabel 2.4.1 Realisasi Pendapatan Pemerintah Kabupaten Tanah Bumbu Menurut Jenis Pendapatan (rupiah), 2018–2021
Actual Revenues of Government of Tanah Bumbu Regency by Source of Revenues (rupiahs), 2018–2021

Jenis Pendapatan Source of Revenues	2018	2019
(1)	(2)	(3)
1 Pendapatan Asli Daerah (PAD)/ Original Local Government Revenue	185 351 937 574,98	156 455 313 316,83
11 Pajak Daerah / Local Taxes	70 918 272 634,69	64 027 971 490,75
12 Retribusi Daerah / Retributions	10 686 297 238,00	14 283 334 492,00
13 Hasil Perusahaan Milik Daerah dan Pengelolaan Kekayaan Daerah yang Dipisahkan / Income of Regional Gov Corporate and Management of Separated Reg GovWealth	4 813 829 603,00	1 774 389 234,00
14 Lain-lain PAD yang Sah/Other Original Local Gov Revenue	98 933 538 099,29	76 369 618 100,08
2 Dana Perimbangan / Balanced Budget	1 063 812 492 049,00	1 429 089 983 455,00
21 Bagi Hasil Pajak / Tax Sharing	73 083 962 669,00	292 899 407 446,00
22 Bagi Hasil Bukan Pajak / Sumber Daya Alam / Non Tax / Natural Resources Sharing	441 004 916 411,00	503 221 135 499,00
23 Dana Alokasi Umum General Allocation Funds	457 578 219 000,00	484 587 750 000,00
24 Dana Alokasi Khusus Special Allocation Funds	92 145 393 969,00	148 381 690 510,00
3 Lain-lain Pendapatan yang Sah / Other Legal Revenue	336 696 303 736,00	426 251 417 022,00
31 Pendapatan Hibah / Grants	947 409 816,00	42 081 137 999,00
32 Dana Darurat / Emergency Funds	-	-
33 Dana Bagi Hasil Pajak dari Provinsi dan Pemerintah Daerah Lainnya / Tax sharing from Regency and other local governments	122 954 306 081,00	144 534 444 118,00
34 Dana Penyesuaian dan Otonomi Daerah Autonomous Region and Balancing Funds	210 029 547 937,00	233 760 393 861,00
35 Bantuan Keuangan dari Provinsi atau Pemerintah Daerah Lainnya / Financial assistance from Regency and other local government governments	-	-
36 Lainnya / Other Funds	2 765 039 902,00	5 875 441 044,00
Jumlah / Total	1 585 860 733 359,98	2 011 796 713 793,83

Lanjutan Tabel/*Continued Table 2.4.1*

Jenis Pendapatan <i>Source of Revenues</i>	2020	2021
(1)	(4)	(5)
1 Pendapatan Asli Daerah (PAD)/ <i>Original Local Government Revenue</i>	167 354 716 776,69	158 296 422 754,00
11 Pajak Daerah / <i>Local Taxes</i>	57 624 010 181,11	49 906 083 634,24
12 Retribusi Daerah / <i>Retributions</i>	7 719 659 581,00	7 019 523 316,00
13 Hasil Perusahaan Milik Daerah dan Pengelolaan Kekayaan Daerah yang Dipisahkan / <i>Income of Regional Gov Corporate and Management of Separated Reg GovWealth</i>	3 037 158 490,00	4 922 463 734,00
14 Lain-lain PAD yang Sah/ <i>Other Original Local Gov Revenue</i>	98 973 888 524,58	96 448 352 069,76
2 Dana Perimbangan / <i>Balanced Budget</i>	1 085 351 252 225,00	1 161 883 447 572,00
Bagi Hasil Pajak / <i>Tax Sharing</i>	94 570 641 866,00	496 676 329 447,00
Bagi Hasil Bukan Pajak / Sumber Daya Alam / <i>Non Tax / Natural Resources Sharing</i>	436 366 554 731,00	428 237 770 000,00
Dana Alokasi Umum <i>General Allocation Funds</i>	435 828 658 000,00	151 623 993 458,00
Dana Alokasi Khusus <i>Special Allocation Funds</i>	118 585 397 628,00	85 345 354 667,00
3 Lain-lain Pendapatan yang Sah / <i>Other Legal Revenue</i>	353 593 235 224,00	1 161 883 447 572,00
Pendapatan Hibah / <i>Grants</i>	51 332 624 101,00	15 142 667 224,00
Dana Darurat / <i>Emergency Funds</i>	-	-
Dana Bagi Hasil Pajak dari Provinsi dan Pemerintah Daerah Lainnya / <i>Tax sharing from Regency and other local governments</i>	124 120 783 377,00	122 332 138 318,00
Dana Penyesuaian dan Otonomi Daerah <i>Otonomous Region and Balancing Funds</i>	174 089 827 746,00	122 332 138 318,00
Bantuan Keuangan dari Provinsi atau Pemerintah Daerah Lainnya / <i>Financial assistance from Regency and other local government governments</i>	-	-
Lainnya / <i>Other Funds</i>	4 050 000 000,00	42 301 300 000,00
Jumlah / <i>Total</i>	1 606 299 204 225,69	2 482 063 317 898,00

Sumber/Source: Survei Statistik Keuangan Daerah/Financial Statistics of Provincial Government Survey

Tabel 2.4.2 Realisasi Belanja Pemerintah Kabupaten Tanah Bumbu Menurut Jenis Pendapatan (rupiah), 2018–2021
Tabel *Actual Expenditures of Government of Tanah Bumbu Regency by Source of Revenues (rupiahs), 2018–2021*

<i>Jenis Belanja Kind of Expenditures</i>	2018	2019
(1)	(2)	(3)
1 Belanja Tidak Langsung Indirect Expenditure	861 900 371 836,40	758 467 191 136,00
11 Belanja Pegawai/Personnel expenditure	604 578 309 224,40	477 204 636 370,00
12 Belanja Bunga/Retributions	-	-
13 Belanja Subsidi / Subsidies Expenditure	-	-
14 Belanja Hibah/Grant	60 785 512 722,00	38 833 523 805,00
15 Belanja Bantuan Sosial/ Social Expenditure	750 000 000,00	2 501 000 000,00
16 Belanja Bagi Hasil kepada Provinsi/Kabupaten/ Kota / <i>Sharing Fund Expenditure to Provincial/ District/City and Village Government</i>	-	-
17 Belanja Bantuan Keuangan kepada Provinsi/ Kabupaten/ Kota dan Pemerintah Desa <i>Financial Assistance Expenditure to Provincial/ District/City and Village Government</i>	194 059 148 901,00	237 823 412 015,00
18 Belanja Tidak Terduga <i>Unpredicted Expenditure</i>	1 727 400 989,00	2 104 618 946,00
2 Belanja Langsung / Direct Expenditure	756 636 258 782,52	1 108 446 969 176,50
21 Belanja Pegawai/ <i>Personnel expenditure</i>	151 510 074 523,00	161 555 858 613,00
22 Belanja Barang dan Jasa <i>Goods and Services Expenditure</i>	367 520 542 500,00	428 548 907 385,00
23 Belanja Modal <i>Capital expenditure</i>	237 605 641 759,52	518 341 930 178,50
Jumlah / Total	1 433 987 565 238,92	1 866 913 887 312,50

Lanjutan Tabel/*Continued Table 2.4.2*


<i>Jenis Belanja</i> <i>Kind of Expenditures</i>	2020	2021
(1)	(4)	(5)
1 Belanja Tidak Langsung <i>Indirect Expenditure</i>	740 726 493 201,05	834 919 270 171,00
11 Belanja Pegawai/Personnel expenditure	471 343 841 425,05	505 018 466 724,00
12 Belanja Bunga/Repayments	-	-
13 Belanja Subsidi / Subsidies Expenditure	-	-
14 Belanja Hibah/Grant	69 138 998 067,00	53 604 713 038,00
15 Belanja Bantuan Sosial/ Social Expenditure	5 008 300 000,00	1 925 000 000,00
16 Belanja Bagi Hasil kepada Provinsi/Kabupaten/ Kota / <i>Sharing Fund Expenditure to Provincial/ District/City and Village Government</i>	-	8 568 930 483,00
17 Belanja Bantuan Keuangan kepada Provinsi/ Kabupaten/ Kota dan Pemerintah Desa <i>Financial Assistance Expenditure to Provincial/ District/City and Village Government</i>	108 203 819 886,00	216 560 300 219,00
18 Belanja Tidak Terduga <i>Unpredicted Expenditure</i>	87 031 533 823,00	49 241 859 707,00
2 Belanja Langsung / <i>Direct Expenditure</i>	1 066 050 752 661,00	964 029 197 543,00
21 Belanja Pegawai/ <i>Personnel expenditure</i>	170 128 940 147,00	-
22 Belanja Barang dan Jasa <i>Goods and Services Expenditure</i>	390 986 240 139,00	627 359 568 178,00
23 Belanja Modal <i>Capital expenditure</i>	504 935 572 375,00	336 669 629 365,00
Jumlah / Total	1 806 777 245 862,05	1 798 948 467 714,00

Sumber/Source: Survei Statistik Keuangan Daerah/Financial Statistics of Provincial Government Survey

Tabel 2.4.3 Realisasi Penerimaan BBN-KB Kabupaten Tanah Bumbu (rupiah), 2021
Table Actual Receipt BBN-KB Tanah Bumbu Regency (rupiahs), 2021

Bulan / Month	BBN – KB I		BBN – KB II		Jumlah / Total
	Pokok / Primary Tax	Denda / Fine	Pokok / Primary Tax	Denda / Fine	
(1)	(2)	(3)	(4)	(5)	(6)
Januari	3 331 730 100	-	41 235 000	4 705 000	3 377 670 100
Pebruari	3 962 125 000	475 000	55 745 000	7 504 000	4 025 849 000
Maret	4 123 630 000	312 500	59 820 400	4 456 100	4 188 219 000
April	4 157 945 000	527 500	54 372 000	5 276 750	4 218 121 250
Mei	4 375 570 000	467 500	59 487 000	4 630 500	4 440 155 000
Juni	5 097 420 000	717 500	64 545 500	7 322 900	5 170 005 900
Juli	4 393 085 000	10 075 000	69 053 100	4 047 800	4 476 260 900
Agustus	4 689 760 000	-	14 012 000	510 000	4 704 282 000
September	6 602 698 500	1 487 500	-	-	6 604 186 000
Oktober	4 651 420 000	395 000	3 795 000	275 000	4 655 885 000
Nopember	5 104 480 000	-	-	-	5 104 480 000
Desember	5 543 340 000	935 000	34 297 000	6 001 750	5 584 573 750
2 0 2 1	56 033 203 600	15 392 500	456 362 000	44 729 800	56 549 687 900
2 0 2 0	43 480 855 600	5 885 000	622 500 100	17 457 150	44 126 697 850
2 0 1 9	61 506 052 500	13 455 000	512 108 700	54 514 900	62 086 131 100
2 0 1 8	62 755 745 500	17 037 500	539 890 400	55 084 900	63 367 758 300
2 0 1 7	43 147 885 525	7 850 000	416 073 950	35 993 250	43 607 742 275
2 0 1 6	31 228 675 000	53 727 500	607 910 600	62 468 800	31 952 781 900
2 0 1 5	34 600 038 500	33 295 000	933 250 800	67 393 200	35 633 977 500
2 0 1 4	51 162 752	199 198 125	1 378 439 450	83 656 975	50 154 560 262

Sumber / Source : SAMSAT Batulicin / SAMSAT Batulicin



BAB 3
PENDUDUK DAN
KETENAGAKERJAAN
POPULATION AND EMPLOYMENT

<https://teachmeanindonesia.com/kabon.go.id>



<https://tanahbumbukab.bps.go.id>

PENJELASAN TEKNIS

1. Sumber utama data kependudukan adalah sensus penduduk yang dilaksanakan setiap sepuluh tahun sekali. Sensus penduduk telah dilaksanakan sebanyak enam kali sejak Indonesia merdeka, yaitu tahun 1961, 1971, 1980, 1990, 2000, dan 2010.

Di dalam sensus penduduk, pencacahan dilakukan terhadap seluruh penduduk yang berdomisili di wilayah teritorial Indonesia termasuk warga negara asing kecuali anggota korps diplomatik negara sahabat beserta keluarganya.

Metode pengumpulan data dalam sensus dilakukan dengan wawancara antara petugas sensus dengan responden dan juga melalui e-census. Pencatatan penduduk menggunakan konsep usual residence, yaitu konsep di mana penduduk biasa bertempat tinggal. Bagi penduduk yang bertempat tinggal tetap dicacah di mana mereka biasa tinggal, sedangkan untuk penduduk yang tidak bertempat tinggal tetap dicacah di tempat di mana mereka ditemukan petugas sensus pada malam 'Hari Sensus'. Termasuk penduduk yang tidak bertempat tinggal tetap adalah tuna wisma, awak kapal berbendera Indonesia, penghuni perahu/rumah apung, masyarakat terpencil/terasing, dan pengungsi, Bagi mereka yang mempunyai tempat tinggal tetap dan sedang bepergian ke luar wilayah lebih dari enam bulan, tidak dicacah di tempat tinggalnya, tetapi dicacah di tempat tujuannya, Untuk tahun yang tidak dilaksanakan sensus penduduk, data kependudukan diperoleh dari hasil

TECHNICAL NOTES

1. *The main source of demographic data is population census, which is conducted every ten years. Population Census has been conducted six times since Indonesia's independence: 1961, 1971, 1980, 1990, 2000, and 2010.*

The population census enumerates all residents who domicile in the entire territory of Indonesia including foreign citizens except the diplomatic corps members and their families.

The method of data collection in a population census involves interviewing respondents and conducting e-census. Enumeration of the population uses the concept of "usual residence", which is the concept of "places where people usually live". De jure was applied to the permanent residents, while de facto was applied to non-permanent residents. The permanent residents were enumerated in place where they normally live, the non-permanent residents were enumerated where they were found by the enumerators, on the night of 'Census Date'. The non permanent residents include homeless people, ship crew, boat people, remote area community, and internally displaced persons. Those who had permanent residence and had been travelling away from their home for six months or more were not enumerated in their permanent place, but in the place where they were during the census.

For the periods where the population census is not conducted, population projection is done to estimate population during those years. The population projection is an estimate based on the

proyeksi penduduk. Proyeksi penduduk merupakan suatu perhitungan ilmiah yang didasarkan pada asumsi dari komponen-komponen perubahan penduduk, yaitu kelahiran, kematian, dan migrasi. Proyeksi penduduk Indonesia 2010–2035 menggunakan data dasar penduduk hasil SP2010.

demographic components, such as birth, death, and migration. Indonesia's 2010–2035 population projection used the 2010 Population Census as the base population.

2. Penduduk Indonesia adalah semua orang yang berdomisili di wilayah teritorial Indonesia selama 6 bulan atau lebih dan atau mereka yang berdomisili kurang dari 6 bulan tetapi bertujuan menetap.
 3. Laju pertumbuhan penduduk adalah angka yang menunjukkan persentase penambahan penduduk dalam jangka waktu tertentu.
 4. Kepadatan penduduk adalah rasio banyaknya penduduk per kilometer persegi.
 5. Rasio jenis kelamin adalah perbandingan antara penduduk laki-laki dan penduduk perempuan pada suatu wilayah dan waktu tertentu. Biasanya dinyatakan dengan banyaknya penduduk laki-laki untuk 100 penduduk perempuan.
 6. Distribusi penduduk adalah pola persebaran penduduk di suatu wilayah, baik berdasarkan batas-batas geografis maupun berdasarkan batas-batas administrasi pemerintahan.
 7. Komposisi penduduk adalah pola persebaran penduduk menurut karakteristiknya, contoh: penduduk
2. *The population of Indonesia are all residents of the entire territory of Indonesia who have stayed for six months or longer, and those who intended to stay more than six months even though their length of stay is less than six months.*
 3. *The growth rate of population is the number that show percentage of population growth within a specified period.*
 4. *Population density is ratio of population per square kilometer,*
 5. *Sex ratio is the ratio of males population to females population in a given area and time, usually expressed as the number of males for every 100 females.*
 6. *Population distribution is the pattern of population distribution in an area, either by geographic boundaries or by government administrative boundaries.*
 7. *Population compotition is the pattern of population distribution by its characteristics, example: population by*

menurut kelompok umur, penduduk menurut jenis kelamin

age group, population by sex

8. Rumah tangga adalah seseorang atau sekelompok orang yang mendiami sebagian atau seluruh bangunan fisik/ sensus dan biasanya tinggal bersama serta pengelolaan makan dari satu dapur, Yang dimaksud makan dari satu dapur adalah jika pengurusan kebutuhan sehari-harinya dikelola bersama-sama menjadi satu.
 9. Anggota rumah tangga adalah semua orang yang biasanya bertempat tinggal di suatu rumah tangga, baik yang berada di rumah pada waktu pencacahan maupun yang sementara tidak ada.
 10. Rata-rata anggota rumah tangga adalah angka yang menunjukkan rata-rata jumlah anggota rumah tangga per rumah tangga.
 11. Istilah migrasi seumur hidup disebut bila provinsi tempat tinggal seseorang pada saat pencacahan berbeda dengan provinsi tempat lahirnya.
 12. Istilah migrasi risen disebut bila provinsi tempat tinggal seseorang pada saat pencacahan berbeda dengan provinsi tempat tinggalnya 5 tahun yang lalu.
 13. Penduduk usia kerja adalah penduduk yang berumur 15 tahun ke atas.
 14. Angkatan kerja adalah penduduk usia kerja (15 tahun ke atas) yang bekerja. punya pekerjaan namun sementara tidak bekerja. dan pengangguran.
8. *Household is an individual or group of people living in a physical/census building unit or part of it and usually commit on a common provision for food and other essentials of living. Common provision for food means one organising daily needs for all of household members.*
 9. *Household member are those who usually lives in a household regardless of their location at the time of enumeration.*
 10. *Average household size is the average number of household members per household.*
 11. *Lifetime migration terminology if someone's Regency of residence at the time of enumeration was different from his/her Regency of birthplace.*
 12. *Recent migration terminology if someone's Regency of residence at the time of enumeration was different from his/her Regency of residence 5 years ago.*
 13. *Working age population is persons of 15 years and over.*
 14. *Labor force or economically active are persons of 15 years and over, who in the previous week were working, temporarily absent from work but having jobs, and*

- unemployment.
15. Bekerja adalah kegiatan ekonomi yang dilakukan oleh seseorang dengan maksud memperoleh atau membantu memperoleh pendapatan atau keuntungan dan lamanya bekerja paling sedikit 1 jam secara terus menerus dalam seminggu yang lalu (termasuk pekerja keluarga tanpa upah yang membantu dalam suatu usaha/kegiatan ekonomi),
 16. Jumlah jam kerja seluruhnya adalah jumlah jam kerja yang digunakan untuk bekerja (tidak termasuk jam kerja istirahat resmi dan jam kerja yang digunakan untuk hal-hal di luar pekerjaan).
 17. Lapangan usaha adalah bidang kegiatan dari pekerjaan/tempat bekerja di mana seseorang bekerja, Klasifikasi lapangan usaha mengikuti Klasifikasi Baku Lapangan Usaha Indonesia (KBLI) dalam 1 digit.
 18. Status pekerjaan adalah kedudukan seseorang dalam unit usaha/kegiatan dalam melakukan pekerjaan,
 19. Berusaha sendiri tanpa dibantu orang lain adalah bekerja atau berusaha dengan menanggung risiko secara ekonomis, yaitu dengan tidak kembalinya ongkos produksi yang telah dikeluarkan dalam rangka usahanya tersebut. serta tidak menggunakan pekerja dibayar maupun pekerja tak dibayar, termasuk yang sifat pekerjaannya memerlukan teknologi atau keahlian khusus.
15. *Working is economic activity conducted by a person and intended to earn income by doing work or helping to do work at least one hour continuously during the reference week (including unpaid family worker/s for any economic activity).*
 16. *Total working hours is the total hours spent by an employee to perform all jobs (excluding the time used for other activities which are not classified as work).*
 17. *Industry is field of a person's activity or establishment. The classification of industries follows the Indonesia Standard Industrial Classification (KBLI) in one digit.*
 18. *Employment status is the status of a person at his place of work or establishment where he was employed.*
 19. *Own-account worker is a person who works at his own risk without assisted by paid per mount worker or unpaid worker include technical job or skill job.*

20. Berusaha dibantu buruh tidak tetap/ buruh tidak dibayar adalah bekerja atau berusaha atas risiko sendiri, dan menggunakan buruh/pekerja tak dibayar dan atau buruh/pekerja tidak tetap.
20. *Employer assisted by temporary workers/ unpaid worker is a person who works at his own risk and assisted by temporary worker/unpaid worker.*
21. Berusaha dibantu buruh tetap/buruh dibayar adalah berusaha atas risiko sendiri dan mempekerjakan paling sedikit satu orang buruh/pekerja tetap yang dibayar.
21. *Employer assisted by permanent workers/ paid workers is a person who does his business at her/his own risk at least one assisted by paid permanent worker.*
22. Buruh/karyawan/pegawai adalah seseorang yang bekerja pada orang lain atau instansi/kantor/ perusahaan secara tetap dengan menerima upah/gaji baik berupa uang maupun barang. Buruh yang tidak mempunyai majikan tetap. tidak digolongkan sebagai buruh/karyawan, tetapi sebagai pekerja bebas. Seseorang dianggap memiliki majikan tetap jika memiliki 1 (satu) majikan (orang/rumah tangga) yang sama dalam sebulan terakhir, khusus pada sektor bangunan batasannya tiga bulan. Apabila majikannya instansi/lembaga, boleh lebih dari satu.
22. *Employee is a person who work permanently for other people or institution/office/ company and gains some money/cash or goods as wage/ salary. Labor who have no permanent employer is not categorized as a laborer/ worker/employee but casual worker. A laborers in general is considered to have a permanent employer if he has the same employer during the past month. particularly for building construction sector is 3 months. If the employer is an institution, more than 1 (one) employer is allowed.*
23. Pekerja bebas adalah seseorang yang bekerja pada orang lain/majikan/institusi yang tidak tetap (lebih dari 1 majikan dalam sebulan terakhir) di usaha pertanian baik berupa usaha rumah tangga maupun bukan usaha rumah tangga, ataupun di nonpertanian atas dasar balas jasa dengan menerima upah atau imbalan baik berupa uang maupun barang, dan baik dengan sistem pembayaran harian maupun borongan
23. *Casual employee is a person who does not work permanently for other people/employer/ institution (more than 1 employer during the last 1 month) in agricultural sector, either home industry or not home industry, or in non-agricultural sector based on remuneration paid with money or goods, and based on daily or contact payment system.*

24. Pekerja tak dibayar adalah seseorang yang bekerja membantu usaha untuk memperoleh penghasilan/keuntungan yang dilakukan oleh salah seorang anggota rumah tangga atau bukan anggota rumah tangga tanpa mendapat upah/gaji baik berupa uang maupun barang.
24. *Unpaid worker is a person who intended to work without pay, either with money or good, in an establishment run by other members of the family, relative or neighbour.*

<https://tanahbumbukab.bps.go.id>

ULASAN

DESCRIPTION

3.1 Penduduk

Berdasarkan hasil Sensus Penduduk tahun 2020, jumlah penduduk Kabupaten Tanah Bumbu sebanyak 322,65 ribu jiwa yang tersebar di 10 (sepuluh) kecamatan. Konsentrasi penduduk berada di Kecamatan Simpang Empat, Satui dan Kusan Hilir.

3.1 Population

Based on the result of Population Census 2020, total of Tanah Bumbu population was 322,65 thousands persons, distributed in 10 Subdistricts. High density population was being concentrated in Simpang Empat, Satui and Kusan Hilir Subdistrict.

3.2 Ketenagakerjaan

Tenaga kerja adalah modal bagi geraknya roda pembangunan. Jumlah dan komposisi tenaga kerja akan terus mengalami perubahan seiring dengan berlangsungnya proses demografi. Dinas Tenaga Kerja, Transmigrasi, Koperasi dan Usaha Mikro Kab. Tanah Bumbu mencatat pada tahun 2020 sebanyak 892 pencari kerja yang terdaftar di Dinas Sosial Tenaga Kerja dan Transmigrasi. Sebanyak 637 orang telah mendapatkan penempatan kerja.

3.2 Employments

Labor is capital for construction of wheel motion. The number and composition of the labor force will continue to undergo changes along with the demographic Manpower, Transmigration, Cooperation dan Micro Labor Service of Tanah Bumbu Regency noted in 2020 as much as 892 job seekers were registered in the Social Manpower and Transmigration Service. A total of 637 people have been getting work placements.

3.1 PENDUDUK/POPULATION

Tabel 3.1.1 Jumlah Penduduk, Laju Pertumbuhan Penduduk, Distribusi Penduduk, Kepadatan Penduduk, dan Rasio Jenis Kelamin Penduduk Menurut Kecamatan, 2021
Population Population Growth Rate Percentage Distribution of Population Population Density and Population Sex Ratio by Sub District, 2021

Kecamatan Sub District	Penduduk (ribu) Population (thousand)	Laju Pertumbuhan Penduduk Annual Population Growth Rate 2010-2021
(1)	(2)	(3)
Kusan Hilir	33,14	0.76
Kusan Tengah	14,12	1.21
Sungai Loban	24,87	2.48
Satui	55,41	1.06
Angsana	23,25	3.17
Kusan Hulu	11,66	0.47
Kuranji	10,39	2.87
Teluk Kepayang	8,87	1.12
Batulicin	21,93	4.44
Karang Bintang	20,52	2.29
Simpang Empat	79,92	1.46
Mantewe	24,06	3.16
Tanah Bumbu	328,15	1,81

Lanjutan Tabel/*Continued Table* 3.1.1

Kecamatan <i>Sub District</i>	Persentase Penduduk <i>Percentage of Total Population</i>	Kepadatan Penduduk per km ² <i>Population Density per sq.km</i>
(1)	(4)	(5)
Kusan Hilir	10,10	444,46
Kusan Tengah	4,30	65,86
Sungai Loban	7,58	64,78
Satui	16,89	63,12
Angsana	7,08	118,64
Kusan Hulu	3,55	46,71
Kuranji	3,17	90,66
Teluk Kepayang	2,70	7,08
Batulicin	6,68	162,27
Karang Bintang	6,25	101,86
Simpang Empat	24,35	272,31
Mantewe	7,33	26,86
Tanah Bumbu	100,00	67,10

Lanjutan Tabel/*Continued Table* 3.1.1

Kecamatan <i>Sub District</i>	Rasio Jenis Kelamin/ <i>Population Sex Ratio</i>
(1)	(11)
Kusan Hilir	102
Kusan Tengah	105
Sungai Loban	106
Satui	106
Angsana	114
Kusan Hulu	107
Kuranji	106
Teluk Kepayang	109
Batulicin	104
Karang Bintang	105
Simpang Empat	104
Mantewe	106
Tanah Bumbu	105

Catatan/*Note*:Sumber/*Source*: BPS Sensus Penduduk (SP) 2020 / 2020 Population Census BPS-Statistics Indonesia

Tabel 3.1.2 Jumlah Penduduk Menurut Kelompok Umur dan Jenis Kelamin di Kabupaten Tanah Bumbu, 2021
Tabel Population by Age Group and Sex in Tanah Bumbu Regency, 2021

Kelompok Umur <i>Age Group</i>	Jenis kelamin / <i>Sex</i>		Jumlah <i>Total</i>
	Laki-laki <i>Male</i>	Perempuan <i>Female</i>	
(1)	(2)	(3)	(4)
0-4	17 575	16 601	34 176
5-9	18 440	17 767	36 207
10-14	15 284	14 136	29 420
15-19	11 774	11 303	23 077
20-24	13 063	12 937	26 000
25-29	13 750	14 195	27 945
30-34	13 740	13 955	27 695
35-39	13 831	13 351	27 182
40-44	12 862	11 852	24 714
45-49	10 887	9 796	20 683
50-54	8 739	7 481	16 220
55-59	6 746	5 782	12 528
60-64	4 772	4 172	8 944
65-69	3 608	3 101	6 709
70-74	1 798	1 855	3 653
75+	1 538	1 455	2 993
Tanah Bumbu	168 407	159 739	328 146

Sumber/Source: BPS Sensus Penduduk (SP) 2020 / 2020 Population Census BPS-Statistics Indonesia

Tabel 3.1.3 Indeks Pembangunan Manusia dan Komponennya di Kabupaten Tanah Bumbu, 2021
Human Development Index and Its Components in Tanah Bumbu Regency, 2021

Indikator	2017	2018	2019	2020	2021	Satuan / Unit
(1)	(2)	(3)	(4)	(5)	(6)	(7)
Angka Harapan Hidup	69,44	69,74	70,08	70,34	70,45	Tahun
Harapan Lama Sekolah (EYS)	12,00	12,33	12,36	12,37	12,48	Tahun
Rata2 Lama Sekolah (Mean Year School)	7,67	7,70	7,71	7,96	7,97	Tahun
Pengeluaran Perkapita disesuaikan	11 244	11 710	12 025	11 718	11 844	Ribu rupiah/Orang/Tahun
IPM	69,12	70,05	70,50	70,71	71,00	
Peringkat IPM Dalam Provinsi	4	4	4	4	4	

Sumber/Source: BPS/ Statistics Indonesia

Tabel 3.1.4 Jumlah Dokumen Kependudukan yang Diterbitkan Menurut Jenisnya, 2021
Number of Civil Document that Issued by Its Kind, 2021

Bulan Month	KTP	KK
(1)	(2)	(3)
Januari/January	-	-
Februari/February	-	-
Maret/March	-	-
April/April	-	-
Mei/May	-	-
Juni/June	-	-
Juli/July	-	-
Agustus/August	-	-
September/September	-	-
Oktober/October	-	-
November/November	-	-
Desember/December	-	-
Tanah Bumbu	-	-

Sumber/Source: Dinas Kependudukan dan Catatan Sipil Kab. Tanah Bumbu/ Population an Civil Registration Office of Tanah Bumbu Regency

Lanjutan Tabel/Continued Table 3.1.4

Bulan Month	Kelahiran Birth	Kematian Dead	Perkawinan Marriage	Perceraian Divorce	Pengesahan Anak
(1)	(2)	(3)	(4)	(5)	(6)
Januari/January	-	-	-	-	-
Februari/February	-	-	-	-	-
Maret/March	-	-	-	-	-
April/April	-	-	-	-	-
Mei/May	-	-	-	-	-
Juni/June	-	-	-	-	-
Juli/July	-	-	-	-	-
Agustus/August	-	-	-	-	-
September/September	-	-	-	-	-
Oktober/October	-	-	-	-	-
November/November	-	-	-	-	-
Desember/December	-	-	-	-	-
Tanah Bumbu	-	-	-	-	-

Sumber/Source: Dinas Kependudukan dan Catatan Sipil Kab. Tanah Bumbu/ Population an Civil Registration Office of Tanah Bumbu Regency

3.2 KETENAGAKERJAAN/EMPLOYMENT

Tabel 3.2.1 Persentase Penduduk Berumur 15 Tahun Keatas Menurut Jenis Kegiatan Selama Seminggu yang Lalu dan Jenis Kelamin di Kabupaten Tanah Bumbu 2021
Percentage of Population Aged 15 Years and Over by Type of Activity During The Previous Week and Sex in Tanah Bumbu Regency 2021

Kegiatan Utama Main Activity	Jenis Kelamin/Sex		
	Laki-laki Male	Perempuan Female	Jumlah Total
(1)	(2)	(3)	(4)
Angkatan Kerja/ <i>Economically Active</i>	85,91	48,79	68,29
Bekerja/ <i>Working</i>	95,07	89,46	93,17
Pengangguran Terbuka/ <i>Unemployment</i>	4,93	10,54	6,83
Bukan Angkatan Kerja <i>Economically Inactive</i>	14,09	51,21	31,71
Sekolah/ <i>Attending School</i>	-	-	-
Mengurus Rumah Tangga/ <i>Housekeeping</i>	-	-	-
Lainnya/ <i>Others</i>	-	-	-
Tingkat Partisipasi Angkatan Kerja <i>Economically Active Participation Rate</i>	85,91	48,79	68,29
Tingkat Pengangguran/ <i>Unemployment Rate</i>	14,09	51,21	31,71

Sumber/Source: BPS Survei Angkatan Kerja Nasional Agustus/BPS-Statistics Indonesia August National Labor Force Survey

Tabel 3.2.2 Jumlah Penduduk Berumur 15 Tahun Ke Atas Menurut Pendidikan Tertinggi yang Ditamatkan dan Jenis Kegiatan Selama Seminggu yang Lalu di Kabupaten Tanah Bumbu, 2021
Population Aged 15 Years and Over by Educational Attainment and Type of Activity During The Previous Week in Tanah Bumbu Regency, 2021

Pendidikan Tertinggi yang Ditamatkan ¹ <i>Educational Attainment¹</i>	Angkatan Kerja/ <i>Economically Active</i>			Persentase Bekerja terhadap Angkatan Kerja <i>Percentage of Working to Economically Active</i>
	Bekerja Working	Pengangguran ² <i>Unemployment²</i>	Jumlah Angkatan Kerja <i>Total of Economically Active</i>	
(1)	(2)	(3)	(4)	(5)
0	-	-	-	-
1	-	-	-	-
2	-	-	-	-
3	-	-	-	-
Jumlah/Total	63,63	4,66	68,29	93,17

Sumber/Source: Survei Angkatan Kerja Nasional / *National Labor Force Survey*

Lanjutan Tabel/*Continued Table 3.2.2*

PENDUDUK DAN KETENAGAKERJAAN

Pendidikan Tertinggi yang Ditamatkan ¹ <i>Educational Attainment¹</i>	Bukan Angkatan Kerja <i>Not Economically Active</i>	Jumlah <i>Total</i>	Persentase Angkatan Kerja terhadap Penduduk Usia Kerja <i>Percentage of Economically Active to Working Age Population</i>
(1)	(6)	(7)	(8)
0	-	-	-
1	-	-	-
2	-	-	-
3	-	-	-
Jumlah	31,71	100	68,29

Tabel 3.2.3 Penduduk Berumur 15 Tahun Keatas yang Bekerja Selama Seminggu yang Lalu Menurut Status Pekerjaan Utama dan Jenis Kelamin di Kabupaten Tanah Bumbu, 2021
Population Aged 15 Years of Age and Over who Worked During the Previous Week by Main Employmen Status and Sex in Tanah Bumbu Regency, 2021

Status Pekerjaan Utama <i>Main Employment Status</i>	Laki-laki <i>Male</i>	Perempuan <i>Female</i>	Jumlah <i>Total</i>
(1)	(2)	(3)	(4)
Berusaha sendiri <i>Own account worker</i>	-	-	-
Berusaha dibantu buruh tidak tetap/pekerja keluarga/tidak <i>Employer assisted by temporary worker</i>	-	-	-
Berusaha dibantu buruh tetap/dibayar <i>Employer assisted by permanent worker/ paid worker</i>	-	-	-
Buruh/Karyawan/Pegawai/ <i>Employee</i>	-	-	-
Pekerja bebas <i>Casual worker</i>	-	-	-
Pekerja keluarga/tidak dibayar <i>Family worker/unpaid worker</i>	-	-	-
Jumlah/Total	-	-	-

Sumber/Source: Survei Angkatan Kerja Nasional Agustus/ August National Labor Force Survey

Tabel 3.2.4 Lowongan Kerja yang Terdaftar Menurut Tingkat Pendidikan dan Jenis Kelamin, 2021
Registered Job Vacancies by Education Level and Sex, 2021

Pendidikan Tertinggi yang Ditamatkan ¹ <i>Educational Attainment¹</i>	Jenis Kelamin/Sex		
	Laki-laki <i>Male</i>	Perempuan <i>Female</i>	Jumlah <i>Total</i>
(1)	(2)	(3)	(4)
Tidak/Belum Tamat SD <i>Not Yet Completed Primary School</i>	1	0	1
Sekolah Dasar/ <i>Primary School</i>	0	1	1
Sekolah Menengah Pertama <i>Junior High School</i>	24	7	31
Sekolah Menengah Atas <i>Senior High School</i>	255	187	442
Diploma I/ <i>Diploma I</i>	0	0	0
Diploma II/ <i>Diploma II</i>	0	0	0
Diploma III/ <i>Diploma III</i>	13	22	35
Diploma IV/ <i>Diploma IV</i>	0	0	0
Strata 1/ <i>Undergraduate</i>	98	85	183
Strata 2/ <i>Postgraduate</i>	0	0	0
Jumlah/Total	391	302	693

Sumber/Source: Dinas Tenaga Kerja, Transmigrasi, Koperasi dan Usaha Mikro Kab, Tanah Bumbu/ *Manpower, Transmigration, Cooperation dan Micro Labor Service of Tanah Bumbu Regency*

Tabel 3.2.5 Pencari Kerja Terdaftar yang Belum Ditempatkan Menurut Tingkat Pendidikan dan Jenis Kelamin, 2021
Registered Job Applicant Who Have Not Been Placed by Level of Education and Sex, 2021

Pendidikan Tertinggi yang Ditamatkan ¹ <i>Educational Attainment¹</i>	Jenis Kelamin/Sex		
	Laki-laki <i>Male</i>	Perempuan <i>Female</i>	Jumlah <i>Total</i>
(1)	(2)	(3)	(4)
Tidak/Belum Tamat SD <i>Not Yet Completed Primary School</i>	1	0	1
Sekolah Dasar/ <i>Primary School</i>	3	2	5
Sekolah Menengah Pertama <i>Junior High School</i>	30	9	39
Sekolah Menengah Atas <i>Senior High School</i>	748	239	987
Diploma I/ <i>Diploma I</i>	1	0	1
Diploma II/ <i>Diploma II</i>	0	0	0
Diploma III/ <i>Diploma III</i>	13	22	35
Diploma IV/ <i>Diploma IV</i>	0	0	0
Strata 1/ <i>Undergraduate</i>	102	113	215
Strata 2/ <i>Postgraduate</i>	3	2	5
Jumlah/ <i>Total</i>	901	387	1 288

Sumber/Source: Dinas Tenaga Kerja, Transmigrasi, Koperasi dan Usaha Mikro Kab, Tanah Bumbu/ *Manpower, Transmigration, Cooperation dan Micro Labor Service of Tanah Bumbu Regency*

Tabel 3.2.6 Pencari Kerja yang Ditempatkan Menurut Tingkat Pendidikan dan Jenis Kelamin, 2021
Placement of Job Applicant by Level of Education and Sex, 2021

Pendidikan Tertinggi yang Ditamatkan ¹ <i>Educational Attainment¹</i>	Jenis Kelamin/Sex		
	Laki-laki <i>Male</i>	Perempuan <i>Female</i>	Jumlah <i>Total</i>
(1)	(2)	(3)	(4)
Tidak/Belum Tamat SD <i>Not Yet Completed Primary School</i>	1	0	1
Sekolah Dasar/ <i>Primary School</i>	0	1	1
Sekolah Menengah Pertama <i>Junior High School</i>	24	7	31
Sekolah Menengah Atas <i>Senior High School</i>	255	187	442
Diploma I/ <i>Diploma I</i>	0	0	0
Diploma II/ <i>Diploma II</i>	0	0	0
Diploma III/ <i>Diploma III</i>	13	22	35
Diploma IV/ <i>Diploma IV</i>	0	0	0
Strata 1/ <i>Undergraduate</i>	98	85	183
Strata 2/ <i>Postgraduate</i>	0	0	0
Jumlah/Total	391	302	693

Sumber/Source: Dinas Tenaga Kerja, Transmigrasi, Koperasi dan Usaha Mikro Kab, Tanah Bumbu/ *Manpower, Transmigration, Cooperation dan Micro Labor Service of Tanah Bumbu Regency*

Tabel 3.2.7 Tenaga Kerja yang Mendapat Pelatihan Kewirausahaan, 2021
Tabel The Number of Labors Who Had Received Entrepreneurship Training, 2021

Kecamatan/ Subdistrict	Pendaftar Pelatihan Perusahaan/ Registrant of Corporate Training	Tenaga Kerja yang Dilatih/ Trained Workers
(1)	(3)	(4)
Kusan Hilir	-	-
Kusan Tengah	-	-
Sungai Loban	-	-
Satui	-	-
Angsana	-	-
Kusan Hulu	-	-
Kuranji	-	-
Teluk Kepayang	-	-
Batulicin	-	-
Karang Bintang	-	-
Simpang Empat	-	-
Mantewe	-	-
Jumlah/Total	-	-

Sumber/Source: Dinas Tenaga Kerja, Transmigrasi, Koperasi dan Usaha Mikro Kab, Tanah Bumbu/ Manpower, Transmigration, Cooperation dan Micro Labor Service of Tanah Bumbu Regency



BAB 4
SOSIAL DAN
KESEJAHTERAAN
SOCIAL AND WELLBEING

<https://tanahmurkabon.go.id>



<https://tanahbumbukab.bps.go.id>

PENJELASAN TEKNIS

TECHNICAL NOTES

- | | |
|---|--|
| <p>1. Tidak/belum pernah sekolah adalah mereka yang tidak pernah atau belum pernah terdaftar dan tidak pernah atau belum pernah aktif mengikuti pendidikan di suatu jenjang pendidikan formal. Termasuk juga yang tamat/belum tamat taman kanak-kanak tetapi tidak melanjutkan ke sekolah dasar.</p> | <p>1. <i>Not/never attending school is someone who has never attended or never been registered in a formal education, such as primary, secondary, and tertiary education. Those who just completed kindergarten are considered as never attended school.</i></p> |
| <p>2. Masih bersekolah adalah mereka yang terdaftar dan aktif mengikuti pendidikan formal dan nonformal (Paket A, B, atau C), baik pendidikan dasar, menengah maupun pendidikan tinggi, Bagi mahasiswa yang sedang cuti dianggap masih bersekolah,</p> | <p>2. <i>Attending school is someone who is currently attending primary, secondary, or tertiary education, including package A, package B, or package C, College student who postpones his/her study is considered as attending school.</i></p> |
| <p>3. Tidak bersekolah lagi adalah mereka yang pernah terdaftar dan aktif mengikuti pendidikan di suatu jenjang pendidikan formal dan nonformal (Paket A, B, atau C), tetapi pada saat pencacahan tidak lagi terdaftar dan tidak aktif mengikuti pendidikan.</p> | <p>3. <i>Not attending school anymore is someone who had enrolled and participated in formal and non-formal education in the past including package A, package B, or package C, but currently does not attend school.</i></p> |
| <p>4. Tamat sekolah adalah menyelesaikan pelajaran yang ditandai dengan lulus ujian akhir pada kelas atau tingkat terakhir suatu jenjang pendidikan di sekolah negeri maupun swasta dengan mendapatkan tanda tamat belajar/ijazah. Seseorang yang belum mengikuti pelajaran pada kelas tertinggi tetapi telah mengikuti ujian akhir dan lulus dianggap tamat sekolah.</p> | <p>4. <i>Completed particular level of education is someone who has completed particular level of education in private or public school and accepting graduation certificate. Someone who has never attended the highest grade but passed the final exam is considered as completed particular level of education.</i></p> |
| <p>5. Dapat membaca dan menulis artinya dapat membaca dan menulis kata-kata/kalimat sederhana dengan suatu aksara</p> | <p>5. <i>Able to read and write is the ability to read and write at least a simple sentence in any letter of alphabets.</i></p> |

tertentu.

6. Jalur Pendidikan di Indonesia terdiri atas 1) pendidikan formal, 2) pendidikan nonformal, dan 3) pendidikan informal yang ketiganya dapat saling melengkapi dan memperkaya (Undang-Undang No. 20 Tahun 2013 tentang Sistem Pendidikan Nasional).
7. Jenjang Pendidikan Formal terdiri atas pendidikan dasar, pendidikan menengah, dan pendidikan tinggi. Jenis pendidikan yang diajarkan mencakup pendidikan umum, kejuruan, akademik, profesi, vokasi, keagamaan, dan khusus.
 - a. Pendidikan Dasar berbentuk Sekolah Dasar (SD) dan Madrasah Ibtidaiyah (MI) atau bentuk lain yang sederajat serta Sekolah Menengah Pertama (SMP) dan Madrasah Tsanawiyah (MTs), atau bentuk lain yang sederajat.
 - b. Pendidikan Menengah berbentuk Sekolah Menengah Atas (SMA), Madrasah Aliyah (MA), Sekolah Menengah Kejuruan (SMK), dan Madrasah Aliyah Kejuruan (MAK), atau bentuk lain yang sederajat.
 - c. Pendidikan Tinggi merupakan jenjang pendidikan setelah pendidikan menengah yang mencakup program pendidikan diploma, sarjana, magister, spesialis, dan doktor yang diselenggarakan oleh perguruan tinggi. Perguruan tinggi dapat berbentuk akademi, politeknik, sekolah tinggi, institut, atau universitas.
8. Rumah Sakit adalah tempat pemeriksaan dan perawatan kesehatan, biasanya berada di bawah pengawasan dokter/tenaga medis, yang melayani penderita yang sakit untuk berobat rawat jalan atau
 6. *The Education System in Indonesia consists of 1) a formal education, 2) non-formal education, and 3) informal education that all three can be complementary and enriching (Law No. 20 Year 2013 about The National Education System).*
 7. *The Formal Education Level consists of primary education, secondary education, and high education, The kind of education that taught consists of general education, vocational, academic, professional, religious, and specific education.*
 - a. *The Primary Education consists of Elementary School and Islamic Elementary School or other equivalent forms and Junior High School and MTs. or other equivalent forms.*
 - b. *The Secondary Education consists of the senior high school, MA, Vocational School, and Vocational Madrasah Aliyah, or other equivalent forms.*
 - c. *The High Education consists of the education level after the secondary education that consists of diplomas, bachelor, master, specialist, and doctoral degrees that are held by the college. The colleges can be academy, polytechnic, high school, institute, or university.*
 8. *Hospital is a place for health check, usually controlled/supervised by doctors/medical personnel to serve the ill patients to get outpatient or inpatient treatment services.*

rawat inap.

9. Rumah Sakit Bersalin adalah rumah sakit khusus untuk persalinan. dilengkapi pelayanan spesialis pemeriksaan kehamilan, persalinan, rawat inap dan rawat jalan ibu dan anak yang berada di bawah pengawasan dokter spesialis kandungan,
 10. Rumah Bersalin adalah sarana pelayanan kesehatan dengan izin sebagai rumah bersalin, dilengkapi pelayanan pemeriksaan kehamilan, persalinan serta pemeriksaan ibu dan anak yang berada di bawah pengawasan bidan senior.
 11. Poliklinik adalah sarana kesehatan yang dipakai untuk pelayanan berobat jalan, biasanya berada di bawah pengawasan dokter/tenaga medis.
 12. Puskesmas (Pusat Kesehatan Masyarakat) adalah unit pelaksana teknis dinas kesehatan kabupaten/kota yang mempunyai fungsi utama sebagai penyelenggara pelayanan kesehatan tingkat pertama. Wilayah kerja puskesmas maksimal adalah satu kecamatan dan untuk dapat menjangkau wilayah kerjanya. puskesmas mempunyai jaringan pelayanan yang meliputi unit Puskesmas Pembantu (Pustu), unit Puskesmas Keliling (Puskel), dan unit bidan desa/komunitas (Peraturan Menteri Kesehatan RI No. 75 Tahun 2014 Tentang Pusat Kesehatan Masyarakat).
 13. Apotek adalah suatu tempat tertentu yang digunakan untuk melakukan
9. *Maternity Hospital is a specialized hospital for childbirth, has specialist inspection service to pregnancy, childbirth, hospitalization and outpatient for mothers and children that is under the supervision of an obstetrician,*
 10. *Maternity House is health care facility with a license as a maternity house, equipped with prenatal care, childbirth and examination of mothers and children which is under the supervision of a senior midwife.*
 11. *Polyclinic is a health facility in which to get outpatient services, usually under the control of doctor/medical personnel.*
 12. *Public Health Center is technical implementation unit of regency health department that have the primary function as a first-level health care providers. The working area standard of public health center is one Subdistrict and to reach their working areas, public health centers have a service network covering subsidiary of public health center, mobile public health center units, and midwife units (Regulation of the Minister of Health of Indonesia Number 75 Year 2014 about Public Health Center).*
 13. *Pharmacy is a specific place that is used for pharmaceutical jobs,*

pekerjaan keEstate Cropasian. dan penyaluran/penjualan obat atau bahan Estate Cropasi dan perbekalan kesehatan lainnya kepada masyarakat yang dikelola oleh tenaga apoteker (Peraturan Menteri Kesehatan RI No. 1332 Tahun 2002 Tentang Perubahan Atas Peraturan Menteri Kesehatan RI No. 922/MENKES/PER/X/1993 Tentang Ketentuan dan Tata Cara Pemberian Izin Apotek).

and distribution/sale of drugs/ pharmaceuticals and other medical supplies to people that are administered by trained pharmacist (Regulation of the Minister of Health of Indonesia Number 1332 Year 2002 about the Changes of Regulation of the Minister of Health of Indonesia Number 922/ MENKES/PER/X/1993 about Pro-vision and Procedures for Administration of Licensed Pharmacies).

14. Imunisasi adalah memasukkan kuman atau racun penyakit tertentu yang sudah dilemahkan (vaksin) ke dalam tubuh dengan cara disuntik atau diminum (diteteskan dalam mulut) dengan maksud agar terjadi kekebalan tubuh terhadap penyakit tersebut.
15. Keluhan kesehatan adalah keadaan seseorang yang mengalami gangguan kesehatan atau kejiwaan, baik karena penyakit akut, penyakit kronis, kecelakaan, kriminal, atau hal lain.
16. Mengobati sendiri adalah upaya oleh anggota rumah tangga/keluarga dengan melakukan pengobatan sendiri tanpa datang ke tempat fasilitas kesehatan atau memanggil dokter/petugas kesehatan ke rumahnya (misal minum obat modern, jamu, kerokan, kompres, kop, pijat) agar sembuh atau menjadi lebih ringan keluhan kesehatannya.
17. Angka penemuan kasus tuberkulosis adalah jumlah kasus baru tuberkulosis (TB) dan kasus TB yang didiagnosis kambuh yang diobati dalam program penanggulangan TB nasional dan

14. *Immunization is putting enervated microbe of a certain disease into human body by injection or drinking (dropping into mouth) to make the body immune to that disease.*
15. *Health complaint is a condition where a person has health or mental problems because of acute illness, chronically illness, accident, crimes, or others.*
16. *Self treatment is an effort of household members/family to have a health treatment by themselves without visiting health facilities or a doctor/ health personnel (for instance. by taking modern medicine, herb medicine, chief with a coin, compress, cupping suction, massage) in order to recover from illness or reduce the health complaint.*
17. *The case detection rate for all forms of tuberculosis is the number of new and replase tuberculosis cases diagnosed and treated in national tuberculosis control programmes and notified to*

dilaporkan kepada WHO, dibagi dengan perkiraan WHO terhadap jumlah kasus insiden tuberkulosis pada tahun yang sama, dinyatakan sebagai persentase.

WHO, divided by WHO's estimate of the number of incident tuberculosis cases for the same year, expressed as a percentage.

18. Angka keberhasilan pengobatan tuberkulosis smear positive/Basil Tahan Asam (BTA) positif adalah proporsi (dinyatakan sebagai persentase) kasus TB BTA positif yang terdaftar di bawah program pengendalian TB nasional pada tahun tertentu yang dinyatakan berhasil menyelesaikan pengobatan. Dengan atau tanpa bukti bakteriologi keberhasilan ("sembuh" dan "menyelesaikan pengobatan" masing-masing).

18. *The treatment success rate for new pulmonary smear-positive tuberculosis cases is the proportion (expressed as a percentage) of new smear-positive tuberculosis cases registered under a national tuberculosis control programme in a given year that successfully completed treatment. With or without bacteriological evidence of succes ("cured" and "treatment completed" respectively).*

19. Kasus kumulatif AIDS adalah kumulatif kasus AIDS sampai dengan referensi waktu tertentu.

19. *Cummulative AIDS case is cummulative AIDS cases with reference to a particular time.*

20. BCG (Bacillus Calmette Guerin) merupakan vaksinasi untuk mencegah penyakit TBC, diberikan pada bayi baru lahir atau anak, dengan suntikan pada kulit pangkal lengan atas. Bekas suntikan kemudian akan membentuk tonjolan kecil jaringan parut pada kulit lengan atas. Suntikan BCG diberikan kepada anak sebanyak 1 kali.

20. *BCG (Bacillus Calmette Guerin) is a vaccine to prevent TBC disease, given to newborns or children, by injection at the base of the skin of the upper arm, Injection site will form little bumps of scar tissue in the skin of the upper arm, BCG injections given to children 1 times.*

21. DPT (Difteri, Pertusis, Tetanus) merupakan vaksin untuk mencegah penyakit Difteri, Pertusis, dan Tetanus yang diberikan pada bayi berumur 3 bulan ke atas, dengan suntikan pada paha, diulang 1 bulan dan 2 bulan kemudian, sehingga suntikan imunisasi DPT lengkap pada balita berjumlah 3 kali (kadang-kadang selang waktu antar suntikan bisa lebih dari 1 bulan).

21. *DPT (Diphtheria, Pertussis. Tetanus) is a vaccine to prevent the diphtheria, pertussis, and tetanus disease, given to infants aged 3 months and above, with a shot in the thigh, repeated one month and two months later, so that the complete DPT immunization shots at toddler totaling 3 times (sometimes the time interval between injections can be more than 1 month),*

22. Luas lantai adalah luas lantai yang ditempati dan digunakan untuk keperluan sehari-hari (sebatas atap).
23. Air leding adalah sumber air yang berasal dari air yang telah melalui proses penjernihan dan penyehatan sebelum dialirkan kepada konsumen melalui instalasi berupa saluran air, Sumber air ini biasanya diusahakan oleh PAM/PDAM/BPAM. Termasuk dalam hal ini air leding yang didapat secara eceran.
24. Sumur terlindung adalah air yang berasal dari dalam tanah yang digali dan lingkaran sumur tersebut dilindungi oleh tembok paling sedikit 0,8 meter di atas tanah dan 3 meter ke bawah tanah, serta ada lantai semen sejauh 1 meter dari lingkaran sumur,
25. Status penguasaan bangunan tempat tinggal milik sendiri adalah jika tempat tinggal tersebut pada waktu pencacahan betul-betul sudah milik kepala rumah tangga atau salah seorang anggota rumah tangga. Rumah yang dibeli secara angsuran melalui kredit bank atau rumah dengan status sewa beli dianggap rumah milik sendiri.
26. Peristiwa tindak pidana yang dilaporkan ialah setiap peristiwa yang diterima kepolisian dari laporan masyarakat, atau peristiwa dimana pelakunya tertangkap tangan oleh kepolisian.
27. Jumlah tindak pidana menggambarkan jumlah kasus tindak pidana yang terjadi pada kurun waktu tertentu.
22. *Floor area is the total area which is occupied and utilized daily.*
23. *Pipe water is a water source that comes from water that has been through a process of purification and sanitation before distribute to consumers through an instalation of water lines. This water source is usually distributed by PAM/PDAM/BPAM. This include a pipe water that sold at retail.*
24. *Protected wells is water that comes from the soil were excavated and the circumference of the well was protected by walls at least 0,8 meters above ground and 3 meters underground, and cement floor as far as 1 meter from the well circumference.*
25. *Own ownership property status is a status of dwelling occupied belongs to the head of household or one of the household member. Houses bought through bank credit or houses with leasing status were also categorized as an own property.*
26. *Reported crime incidence includes all criminal cases reported and received by police office, and all crimes caught by police.*
27. *Crime total refers to the number of criminal cases occurring during a given period.*

28. Resiko penduduk terjadi tindak pidana per 100.000 penduduk

$$= \frac{\text{Jumlah tindak pidana tahun } t}{\text{Jumlah penduduk tahun } t} \times 100.000$$

Resiko penduduk terjadi tindak pidana per 100.000 penduduk mengindikasikan peluang penduduk berisiko terkena tindak pidana. Biasanya dinyatakan dalam setiap 100.000 penduduk.

29. Selang waktu terjadi tindak pidana tahun t

$$= \frac{365 \times 24 \times 60 \times 60}{\text{Jumlah tindak pidana tahun } t} \times (\text{detik})$$

Selang waktu terjadi tindak pidana tahun t mengindikasikan selang waktu terjadinya satu tindak kejahatan dengan kejahatan yang lain.

30. Persentase penyelesaian tindak pidana

$$= \frac{\text{Jumlah tindak pidana yang diselesaikan}}{\text{Jumlah peristiwa tindak pidana yang dilaporkan}} \times 100\%$$

Persentase penyelesaian peristiwa tindak pidana menyatakan persentase penyelesaian tindak pidana oleh polisi. Suatu tindak pidana dinyatakan sebagai kasus yang selesai di tingkat kepolisian, apabila:

- berkas perkaranya sudah siap untuk diserahkan atau telah diserahkan kepada kejaksaan;
- dalam hal delik aduan, pengaduannya dicabut dalam tenggang waktu yang telah ditentukan menurut undang-undang;

28. *Crime rate*

$$= \frac{\text{Number of criminal cases year } t}{\text{Total population year } t} \times 100.000$$

Crime rate indicates the probability of population exposed to risk of crime, expressed in every 100.000 people.

29. *Crime clock*

$$= \frac{365 \times 24 \times 60 \times 60}{\text{Number of criminal cases year } t} \times (\text{second})$$

Crime clock indicates the time interval of occurrence between one crime to another crime.

30. *Crime clearance rate*

$$= \frac{\text{Number of cleared criminal cases}}{\text{Number of reported criminal cases}} \times 100\%$$

Crime clearance rate refers to percentage of crime clearance by police. A criminal case is categorized as a cleared case by police, if:

- *All documents are ready to submit or already submitted to justice court;*
- *In the case of attense that warrants complaint, the complaint was withdraw within a given period state in the law;*
- *The case was cleared by police based on the principle of plichmatigheid (obligation on the*

- telah diselesaikan oleh kepolisian berdasarkan azas *plichtmatigheid* (kewajiban berdasarkan kewenangan hukum);
 - kasus yang dimaksud tidak termasuk kompetensi kepolisian
 - tersangka meninggal dunia;
 - kasus kadaluwarsa.
31. Bencana Alam adalah peristiwa atau serangkaian peristiwa yang mengancam dan mengganggu kehidupan/ penghidupan masyarakat yang disebabkan oleh faktor alam antara lain berupa gempa bumi, tsunami, gunung meletus, banjir, kekeringan, angin topan, dan tanah longsor sehingga mengakibatkan kerugian materi maupun non-materi.
32. Korban meninggal adalah orang yang dilaporkan tewas atau meninggal dunia akibat bencana.
33. Korban hilang adalah orang yang dilaporkan hilang atau tidak ditemukan atau tidak diketahui keberadaannya setelah terjadi bencana.
34. Korban luka/sakit adalah orang yang mengalami luka-luka atau sakit, dalam keadaan luka ringan, luka sedang maupun luka parah/berat, baik yang berobat jalan maupun rawat inap.
35. Rusak Berat adalah kriteria kerusakan yang mengakibatkan bangunan roboh atau sebagian besar komponen struktur rusak.
- basis of law outhority);*
- *The case was not the responsibility of police office;*
 - *The suspect died;*
 - *The case was out of date,*
31. *Natural Disaster is an event or series of events that threaten and disrupt the lives and livelihoods caused by natural factors such as: earthquake, tsunami, volcanic eruption, flood, flash flood, drought, typhoon/cyclone, and landslide so it can lead to result in loss of material and non-material.*
32. *Fatality is a person reported killed or death in the wake of a disaster.*
33. *Missing person is a person reported missing or who cannot be located or who cannot be accounted for in the wake of a disaster.*
34. *Casualty is a person suffering injury or illness, in a state of light injury, moderate injury, or heavy injury, which in undergoing treatment as either an outpatient or inpatient.*
35. *Severely damaged is the criteria of damage that resulted most buildings collapsed or damaged its structural components.*

36. Rusak sedang adalah kriteria kerusakan yang mengakibatkan sebagian kecil komponen struktur rusak, dan komponen penunjang rusak namun bangunan masih tetap berdiri,
36. *Damaged is the criteria of damage that resulted defective fraction of structural components and supporting components damaged, but the building still stands.*
37. Rusak ringan adalah kriteria kerusakan yang mengakibatkan sebagian komponen struktur retak (struktur masih bisa digunakan) dan bangunan masih tetap berdiri.
37. *Lightly damaged is the criteria of damage that resulted partially cracked structural components. but the structure still can be used and the building still stands.*
38. Untuk mengukur kemiskinan, BPS menggunakan konsep kemampuan memenuhi kebutuhan dasar (basic needs approach), Dengan pendekatan ini, kemiskinan dipandang sebagai ketidakmampuan dari sisi ekonomi untuk memenuhi kebutuhan dasar makanan dan bukan makanan yang diukur dari sisi pengeluaran. Metode yang digunakan adalah menghitung Garis Kemiskinan (GK), yang terdiri dari dua komponen yaitu Garis Kemiskinan Makanan (GKM) dan Garis Kemiskinan Non-Makanan (GKNM). Penghitungan Garis Kemiskinan dilakukan secara terpisah untuk daerah perkotaan dan perdesaan.
38. *To measure poverty, BPS-Statistics Indonesia has used the concept of basic needs approach, Therefore, poverty is viewed as economic inability to fulfill food and non-food basic needs which are measured by consumption/expenditure. The method used is calculating poverty line, which consists of two components that are Food Poverty Line (FPL) and Non-Food Poverty Line (NFPL). The poverty line was calculated separately for urban and rural areas.*
39. Penduduk miskin adalah penduduk yang memiliki rata-rata pengeluaran per kapita per bulan di bawah Garis Kemiskinan.
39. *A person whose expenditure per capita per month is below the poverty line is considered to be poor.*
40. Garis Kemiskinan Makanan (GKM) merupakan nilai pengeluaran kebutuhan minimum makanan yang disetarakan dengan 2.100 kkalori per kapita per hari. Garis Kemiskinan Non-Makanan (GKNM) adalah kebutuhan minimum untuk perumahan, sandang, pendidikan, kesehatan, dan kebutuhan dasar lainnya.
40. *The Food Poverty Line refers to the daily minimum requirement of 2.100 kcal per capita per day. The Non-Food Poverty Line refers to the minimum requirement for household necessities for clothing, education, health, and other basic individual needs.*

41. Ukuran Kemiskinan

- a. Head Count Index (HCI-P0) adalah persentase penduduk miskin yang berada di bawah Garis Kemiskinan (GK), biasa dinotasikan dengan P0.
- b. Indeks Kedalaman Kemiskinan (Poverty Gap Index-P1) merupakan ukuran rata-rata kesenjangan pengeluaran masing-masing penduduk miskin terhadap garis kemiskinan, Semakin tinggi nilai indeks, semakin jauh rata-rata pengeluaran penduduk dari garis kemiskinan.
- c. Indeks Keparahan Kemiskinan (Poverty Severity Index-P2) memberikan gambaran mengenai penyebaran pengeluaran di antara penduduk miskin. Semakin tinggi nilai indeks, semakin tinggi ketimpangan pengeluaran di antara penduduk miskin.

Foster-Greer-Thorbecke (1984) merumuskan suatu ukuran yang digunakan untuk mengukur tingkat kemiskinan sebagai berikut:

$$P_{\alpha} = \frac{1}{n} \sum_{i=1}^q \left[\frac{z - y_i}{z} \right]^{\alpha}$$

dimana:

a=0, 1, 2

z=Garis kemiskinan

y_i=Rata-rata pengeluaran perkapita sebulan penduduk yang berada di bawah garis kemiskinan (i=1,2,...,q), y_i < z

q=Banyaknya penduduk yang berada di bawah garis kemiskinan

n=Jumlah penduduk

Jika a=0, diperoleh Head Count Index (P0), jika a=1 diperoleh indeks kedalaman

41. Poverty Measures

- a. Head Count Index (HCI-P0) simply measures the percentage of the population that is counted as poor, often denoted by P0.
- b. Poverty Gap Index-P1 measures the extent to which individuals fall below the poverty line (the poverty gaps) as a proportion of the poverty line. Higher value of the index shows that the gap between average expenditure of the poor and the poverty line is wider.
- c. Poverty Severity Index-P2 describes inequality among the poor. This is simply a weighted sum of poverty gaps (as a proportion of the poverty line), where the weights are the proportionate poverty gaps themselves. Hence, by squaring the poverty gap index, the measure implicitly puts more weight on observations that fall well below the poverty line. Higher value of the index shows that inequality among the poor is higher.

Foster-Greer-Thorbecke (1984) developed poverty measures that may be written as:

$$P_{\alpha} = \frac{1}{n} \sum_{i=1}^q \left[\frac{z - y_i}{z} \right]^{\alpha}$$

where:

a=0, 1, 2

z=the poverty line

y_i=Average expenditure per capita per month of the poor (i=1,2,...,q), y_i < z

q=the number of poor

n=the total population

kemiskinan (Poverty Gap Index-P1) dan jika $a=2$ disebut indeks keparahan kemiskinan (Poverty Severity Index-P2).

if $a=0$ is obtained Head Count Index (P0), if $a=1$ is obtained Poverty Gap Index-P1, and if $a=2$ is obtained Poverty Severity Index-P2.

42. Indeks Pembangunan Manusia (IPM) menjelaskan bagaimana penduduk dapat mengakses hasil pembangunan dalam memperoleh pendapatan, kesehatan, pendidikan dan sebagainya. IPM diperkenalkan oleh UNDP pada tahun 1990 dan dipublikasikan secara berkala dalam laporan tahunan Human Development Report (HDR). IPM dibentuk oleh 3 (tiga) dimensi dasar: Umur panjang dan hidup sehat; pengetahuan; dan standar hidup layak.

42. The Human Development Index (HDI) explains how people can access development results in obtaining income, health, education and so forth, HDI was introduced by United Nations Development Programme (UNDP) in 1990 and published periodically in the annual report of the Human Development Report, HDI was formed by three basic dimensions: a long and healthy life; knowledge; and a decent standard of living.

ULASAN	DESCRIPTION
<p>4.1 Pendidikan</p> <p>Salah satu faktor pendukung keberhasilan pembangunan suatu daerah sangat dipengaruhi oleh tingkat pendidikan penduduknya. Penduduk yang berkualitas sejalan dengan tingkat pendidikan yang ditempuhnya yang kelak akan menjadi penggerak arah pembangunan. Oleh karena itu untuk mencapai penduduk yang berkualitas melalui peningkatan mutu pendidikan, salah satunya ditunjang dengan ketersediaan sarana dan fasilitas pendidikan. Dengan tersedianya sarana dan prasarana pendidikan serta tenaga pendidik diharapkan dapat memberikan kesempatan seluas – luasnya terutama pada penduduk usia wajib sekolah 7 – 18 tahun untuk mengenyam pendidikan yang layak.</p> <p>Fasilitas pendidikan yang terdapat di Kabupaten Tanah Bumbu sampai tahun 2020 antara lain 209 buah sekolah TK; 192 buah SD; 61 buah SMP; 12 buah SMA serta 18 buah SMK.</p> <p>Jumlah Anak yang bersekolah di tingkat SD lebih banyak dibanding pada jenjang sekolah lain. Di tingkat SD jumlah murid sebanyak 37.192 murid, ditingkat SMP 11.939, tingkat SMU dan SMK masing-masing sebanyak 5.219 dan 7.458 orang murid. Jumlah anak sekolah pada jenjang yang lebih tinggi menunjukkan penurunan dibanding pada jenjang di bawahnya, kemungkinan adanya anak yang mengalami putus sekolah. Resiko paling besar adalah pada jenjang SD. Hal ini bisa dilihat dari penurunan yang cukup signifikan siswa</p>	<p>4.1 Education</p> <p><i>One of the factors supports the success of regional development is strongly influenced by the level of education of its inhabitants. The qualified population in line with the level of education which he later would be the driving force of development direction. Therefore, to achieve high quality of population through improvements in the quality of education, one of effort is supported by the availability of facilities and educational facilities. With the availability of education and infrastructure are expected to provide a breadth of opportunity especially in compulsory school age residents 7-18 years for a decent educated.</i></p> <p><i>Education Facilities in Tanah Bumbu Regency until 2020 i.e. 209 units kindergarten buildings, 192 units elementary school buildings, 61 units junior high school buildings, 12 units senior high schools and 18 units vocational high school buildings.</i></p> <p><i>The number of children attending elementary level was more than on the level of other schools. The number of pupils in the elementary level as many as 37.192 pupils, junior high school level 11.939 pupils, senior high school level and vocational high school level each 5.219 and 7.458 pupils. Number of children at the school level is higher than the level of reduction shown below, the possibility of children who experience dropouts. The greatest risk is at the level of elementary school students. It can be seen from the</i></p>

SD ke siswa SMP.

significant decline of elementary level to junior high schools students.

Di samping itu terdapat sarana pendidikan yang dikelola oleh Kementerian Agama Kabupaten Tanah Bumbu. Pada tahun 2020 tercatat ada 4 (lima) Raudatul Athfal/Bustanul Athfal, 14 Madrasah Ibtidaiyah, 25 Madrasah Tsanawiyah, dan 10 Madrasah Aliyah yang tersebar di 10 (sepuluh) kecamatan di Kabupaten Tanah Bumbu.

In addition there are educational facilities run by the Ministry of religious affairs Tanah Bumbu Regency. In year 2020, there are 4 units kindergarten School buildings, 14 units Religion Elementary School buildings, 25 units Religion Junior High School buildings and 10 units Senior High School buildings, in 10 Subdistricts.

4.2 Kesehatan

Pembangunan di bidang kesehatan bertujuan agar semua lapisan masyarakat mendapatkan pelayanan kesehatan yang merata dan terjangkau, sehingga diharapkan tercapai Tanah Bumbu yang sehat dan sejahtera. Ketersediaan sarana dan prasarana kesehatan sangat mempengaruhi aspek pelayanan kesehatan yang dimaksud. Selain sebuah RSUD, di Kabupaten Tanah Bumbu tercatat sebanyak 1 buah Rumah Sakit Swasta, 1 buah Rumah Sakit Bersalin, 14 Puskesmas, dan 205 Posyandu Balita yang ada di 10 (sepuluh) kecamatan. Selain itu dilengkapi pula dengan mobil Puskesmas Keliling, 116 buah Pos Bersalin Desa (Polindes).

4.2 Health

The goals of development in health sector attained by giving health service, in such a way that Tanah Bumbu become be health and prosperous. The availability of health facilities influences health services. In Tanah Bumbu Regency has one General Hospital, Tanah Bumbu Hospital, 1 Maternity Hospital, 14 Public Health Centres, and 205 Maternal and Child Health Care. Besides it, every Subdistricts are completed one or more car of mobile Public Health Centre, 116 Polindes.

Di samping penyediaan sarana kesehatan yang memadai, diperlukan pula tenaga medis yang handal untuk memberikan pelayanan kesehatan. Hingga tahun 2020 ada sebanyak 91 dokter umum, 35 dokter spesialis dan 12 orang dokter gigi, Dengan dibantu tenaga penunjang kesehatan lainnya, yakni 607 perawat, 677 bidan, dan 122 dukun kampung.

In addition to the provision of adequate health facilities, medical personnel are also required to provide reliable service. Until 2020 there are as many as 91 general practitioners, 35 specialists and 11 dentists. With assisted support other health employee, i.e: 607 nurses, 677 midwives, and 122 traditional midwives.

Rumah Sakit Umum Daerah (RSUD) Tanah Bumbu yang sekarang bernama RSUD dr. H. Andi Abdurrahman Noor adalah rumah

Regional General Hospital (Hospital), Tanah Bumbu is now named dr. H. Andi Rahman Noor is a local government owned hospitals

sakit milik pemerintah daerah yang melayani masyarakat umum. Jenis penyakit terbanyak yang didiagnosa terhadap pasien di rumah sakit ini adalah selama tahun 2020 adalah Hipertensi, yakni sebanyak 1.223 kasus.

Berdasarkan data pada Badan KB, Pemberdayaan Perempuan dan Perlindungan Anak Kabupaten Tanah Bumbu, pada tahun 2020 tercatat ada sebanyak 62.501 Pasangan Usia Subur (PUS) dengan jumlah akseptor KB yang Aktif sebanyak 50.265 akseptor. Jika melihat penggunaan alat kontrasepsi yang paling banyak digunakan akseptor KB adalah suntikan KB. Alat kontrasepsi ini digunakan oleh 24.214 akseptor. Kemudian pil KB oleh 18.193 akseptor.

4.4 Agama

Kehidupan beragama dan kepercayaan terhadap Tuhan Yang Maha Esa senantiasa dikembangkan dan ditingkatkan untuk membina kehidupan masyarakat agamis yang harmonis. saling toleransi dan bekerjasama sehingga mendukung laju pembangunan. Dalam rangka mendukung kondisi tersebut di atas diperlukan sarana untuk memupuk keimanan dengan adanya tempat ibadah sesuai dengan agama masing – masing.

Tahun 2020, sebagian besar penduduk kabupaten Tanah Bumbu beragama Islam (95,19%), dan selebihnya adalah Kristen, Katolik, Hindu, dan Budha. Sarana peribadatan yang ada di Kabupaten Tanah Bumbu antara lain 257 buah Masjid, 568 buah Musholla/Langgar, 3 buah Gereja, dan 99 buah Pura.

that serve the general public. Types of diseases are diagnosed to patients in the hospital are for 2020 is Hypertension as many as 1,223 cases.

Based on data of Family Planning and Women-Children Protection Service of Tanah Bumbu Regency, in 2020 there were 62,501 Eligible Couples and 50,265 Active Acceptors. If we looking at the use of contraception the most widely used birth control injection. It used by 24,214 acceptors, then the pill KB was 18,193.

4.4 Religion

The religious life and confidence in God Almighty continue to be developed and improved in order to foster a harmonious community life was written, mutual tolerance and cooperation so as to support the pace of development. In order to support the foregoing conditions required a means to foster the faith by the existence of places of worship in accordance with their respective religions.

In 2020, Most of the inhabitants of Tanah Bumbu Regency Muslim(95,19%), and the rest are Christian, Catholic, Hindu, and Buddhist. Worship facilities that exist in Tanah Bumbu Regency 257 Mosques, 568 langgar (no use for friday prayer), 3 Churches, and 99 Temples.

4.5 Hukum dan Keamanan

Dari aspek hukum, Pengadilan Agama Batulicin mencatat jenis perkara (yang berasal dari masyarakat Kabupaten Tanah Bumbu) terbanyak yang masuk pada tahun 2020 adalah gugatan cerai sebanyak 482 perkara, disusul cerai talak sebanyak 174 perkara. Sebanyak 459 kasus gugat cerai telah diselesaikan pada tahun 2020.

Sepanjang tahun 2020. Kepolisian Resort Tanah Bumbu mencatat kecelakaan yang terjadi di wilayah hukum Polres Tanah Bumbu sebanyak 86 kejadian dengan kerugian material sekitar Rp 126.550.000,00. Selain mengakibatkan kerugian material, juga menimbulkan kerugian immaterial dengan 22 orang korban meninggal dunia, 27 orang luka berat dan 28 orang luka ringan.

Untuk membangun disiplin berlalu lintas di jalan raya, Kepolisian Resort (Polres) Tanah Bumbu telah menindak pelanggar lalu lintas. Hasilnya 3.780 pelanggaran lalu lintas terjaring selama tahun 2020. Pelanggaran paling sering terjadi pada bulan Februari sebanyak 1.006 pelanggaran.

4.6 Lain – lain

Berdasarkan data dari Dinas Sosial Kabupaten Tanah Bumbu tahun 2020 terdapat 65.252 jiwa penyandang Masalah Kesejahteraan Sosial dengan beragam jenisnya. Masalah Kesejahteraan sosial yang terbanyak ditemukan adalah keluarga fakir/miskin.

4.5 Law and Security

In law aspect, Religion Court of Batulicin had registered cases during 2020 (came from Tanah Bumbu peoples). The largest number was procedure of divorce 482 cases and divorce 174 cases. As many as 459 cases had been verdicted in 2020.

During 2020, Resort Police of Tanah Bumbu had registered 86 traffic accidents were happened in Tanah Bumbu region, with financial loss Rp 126,550,000.00, 22 died victims, 27 injured victims and 28 bodily harm victims.

To increase the discipline of traffic on the highway, Resort Police of Tanah Bumbu had cracked down on traffic offenders So the result of it, there were 3,780 lawbreakers during 2020. The largest number of violation happened in February as many as 1.006 violations.

4.6 Other Social Affairs

Based on data from the Social Service of Tanah Bumbu Regency in 2020 is at least people with mental Problems social welfare 65,252 with a wide array of its kind. Social welfare problems that most people are indigent families/poor.

4.1 PENDIDIKAN/EDUCATION

Tabel 4.1.1 Jumlah Sekolah, Guru, dan Murid Taman Kanak-Kanak (TK) di Bawah Kementerian Pendidikan dan Kebudayaan Menurut Kecamatan di Kabupaten Tanah Bumbu, 2021/2022

Number of Schools, Teachers, and Pupils in Kindergarten Under The Ministry of Education and Culture by Subdistrict in Tanah Bumbu Regency, 2021/2022

Kecamatan Subdistrict	Sekolah/Schools		
	Negeri Public	Swasta Private	Jumlah Total
(1)	(2)	(3)	(4)
Kusan Hilir	2	37	39
Kusan Tengah ²	-	-	-
Sungai Loban	2	21	23
Satui	2	31	33
Angsana	1	10	11
Kusan Hulu	1	18	19
Kuranji	1	7	8
Teluk Kepayang ³	-	-	-
Batulicin	1	14	15
Karang Bintang	2	13	15
Simpang Empat	2	31	33
Mantewe	1	14	15
Tanah Bumbu	15	196	211

Lanjutan Tabel/*Continued Table* 4.1.1

Kecamatan <i>Subdistrict</i>	Guru ¹ / <i>Teachers</i> ¹		
	Negeri <i>Public</i>	Swasta <i>Private</i>	Jumlah <i>Total</i>
(1)	(5)	(6)	(7)
Kusan Hilir	15	154	169
Kusan Tengah ²	-	-	-
Sungai Loban	21	79	100
Satui	7	161	168
Angsana	22	67	89
Kusan Hulu	6	83	89
Kuranji	8	37	45
Teluk Kepayang ³	-	-	-
Batulicin	12	79	91
Karang Bintang	19	57	76
Simpang Empat	21	166	187
Mantewe	10	58	68
Tanah Bumbu	141	941	1 082

Lanjutan Tabel/Continued Table 4.1.1

Kecamatan Subdistrict	Murid/Pupils		
	Negeri Public	Swasta Private	Jumlah Total
(1)	(8)	(9)	(10)
Kusan Hilir	111	1 253	1 364
Kusan Tengah ²	-	-	-
Sungai Loban	139	884	1 023
Satui	50	1 410	1 460
Angsana	178	760	938
Kusan Hulu	60	649	709
Kuranji	108	260	368
Teluk Kepayang ³	-	-	-
Batulicin	88	602	690
Karang Bintang	108	550	658
Simpang Empat	180	1 395	1 575
Mantewe	85	610	695
Tanah Bumbu	1 107	8 373	9 480

Catatan/Note: ¹ Jumlah guru termasuk kepala sekolah dan guru/The total of teachers including headmaster and teacher

² Data Kecamatan Kusan Tengah masih termasuk dalam Kecamatan Kusan Hilir/ Data of Kusan Tengah Subdistrict is still included in Kusan Hilir Subdistrict

³ Data Kecamatan Teluk Kepayang masih termasuk dalam Kecamatan Kusan Hulu/ Data of Teluk Kepayang Subdistrict is still included in Kusan Hulu Subdistrict

Sumber/Source: Kementerian Pendidikan, Kebudayaan, Riset, dan Teknologi, Sistem Data Pokok Pendidikan, data semester ganjil 2021/ Ministry of Education, Culture, Research, and Technology, Basic Education Data System, odd semester 2021

Tabel 4.1.2 Jumlah Sekolah, Guru, dan Murid Raudatul Athfal (RA) di Bawah Kementerian Agama Menurut Kecamatan Kabupaten Tanah Bumbu, 2021/2022
Number of Schools, Teachers, and Pupils in Raudatul Athfal (RA) Under The Ministry of Religious Affairs by Subdistrict, 2021/2022

Kecamatan Subdistrict	Sekolah Schools	Guru Teachers	Murid Pupils
(1)	(2)	(3)	(4)
Kusan Hilir	1	5	39
Kusan Tengah	-	-	-
Sungai Loban	-	-	-
Satui	2	21	207
Angsana	-	-	-
Kusan Hulu	-	-	-
Kuranji	-	-	-
Teluk Kepayang	-	-	-
Batulicin	-	-	-
Karang Bintang	-	-	-
Simpang Empat	3	20	202
Mantewe	-	-	-
Tanah Bumbu	6	46	448

Catatan/Note: Seluruh Raudatul Athfal (RA) berstatus swasta/All Raudatul Athfal (RA) are private

Sumber/Source: Kementerian Agama, EMIS, data semester ganjil/ Ministry of Religious Affairs, EMIS, odd semester

Tabel 4.1.3 Jumlah Sekolah, Guru, dan Murid Sekolah Dasar (SD) di Bawah Kementerian dan Kebudayaan Menurut Kecamatan Kabupaten Tanah Bumbu, 2021/2022
Number of Schools, Teachers, and Pupils in Primary Schools Under The Ministry of Education and Culture by Subdistrict in Tanah Bumbu Regency, 2021/2022

Kecamatan Subdistrict	Sekolah/Schools		
	Negeri Public	Swasta Private	Jumlah Total
(1)	(2)	(3)	(4)
Kusan Hilir	33	2	35
Kusan Tengah ²	-	-	-
Sungai Loban	21	1	22
Satui	23	4	27
Angsana	10	2	12
Kusan Hulu	18	3	21
Kuranji	7	-	7
Teluk Kepayang ³	-	-	-
Batulicin	10	2	12
Karang Bintang	12	1	13
Simpang Empat	25	3	28
Mantewe	16	1	17
Tanah Bumbu	175	19	194

Lanjutan Tabel/*Continued Table* 4.1.3

Kecamatan <i>Subdistrict</i>	Guru ¹ / <i>Teachers</i> ¹		
	Negeri <i>Public</i>	Swasta <i>Private</i>	Jumlah <i>Total</i>
(1)	(5)	(6)	(7)
Kusan Hilir	418	24	442
Kusan Tengah ²	-	-	-
Sungai Loban	203	18	221
Satui	313	28	341
Angsana	146	21	167
Kusan Hulu	187	17	204
Kuranji	69	-	69
Teluk Kepayang ³	-	-	-
Batulicin	129	59	188
Karang Bintang	154	6	160
Simpang Empat	394	33	427
Mantewe	196	8	204
Tanah Bumbu	2 209	214	2 423

Lanjutan Tabel/Continued Table 4.1.3

Kecamatan Subdistrict	Murid/Pupils		
	Negeri Public	Swasta Private	Jumlah Total
(1)	(8)	(9)	(10)
Kusan Hilir	4 990	341	5 331
Kusan Tengah ²	-	-	-
Sungai Loban	2 655	277	2 932
Satui	5 280	403	5 683
Angsana	2 725	260	2 985
Kusan Hulu	2 204	259	2 463
Kuranji	1 041	-	1 041
Teluk Kepayang ³	-	-	-
Batulicin	2 348	847	3 195
Karang Bintang	2 511	41	2 552
Simpang Empat	7 176	585	7 761
Mantewe	2 746	45	2 791
Tanah Bumbu	33 676	3 058	36 734

Catatan/Note: ¹ Jumlah guru termasuk kepala sekolah dan guru/The total of teachers including headmaster and teacher

² Data Kecamatan Kusan Tengah masih termasuk dalam Kecamatan Kusan Hilir/ Data of Kusan Tengah Subdistrict is still included in Kusan Hilir Subdistrict

³ Data Kecamatan Teluk Kepayang masih termasuk dalam Kecamatan Kusan Hulu/ Data of Teluk Kepayang Subdistrict is still included in Kusan Hulu Subdistrict

Sumber/Source: Kementerian Pendidikan dan Kebudayaan, Sistem Data Pokok Pendidikan, data semester ganjil/ Ministry of Educations and Culture, Basic Education Data System, odd semester

Tabel 4.1.4 Jumlah Sekolah, Guru, dan Murid Madrasah Ibtidaiyah (MI) di Bawah Kementerian Agama Menurut Kecamatan Menurut Kecamatan di Kabupaten Tanah Bumbu, 2021/2022
Number of Schools, Teachers, and Pupils in Madrasah Ibtidaiyah (MI) Under The Ministry of Religious Affairs by Subdistrict in Tanah Bumbu Regency, 2021/2022

Kecamatan Subdistrict	Sekolah/Schools		
	Negeri Public	Swasta Private	Jumlah Total
(1)	(2)	(3)	(4)
Kusan Hilir	1	2	3
Kusan Tengah ²	-	-	-
Sungai Loban	-	-	-
Satui	-	8	8
Angsana	-	-	-
Kusan Hulu	-	1	1
Kuranji	-	-	-
Teluk Kepayang ³	-	-	-
Batulicin	-	1	1
Karang Bintang	-	-	-
Simpang Empat	-	3	3
Mantewe	-	-	-
Tanah Bumbu	1	15	16

Lanjutan Tabel/Continued Table 4.1.4

Kecamatan Subdistrict	Guru/Teachers		
	Negeri Public	Swasta Private	Jumlah Total
(1)	(5)	(6)	(7)
Kusan Hilir	14	22	36
Kusan Tengah ²	-	-	-
Sungai Loban	-	-	-
Satui	-	107	107
Angsana	-	-	-
Kusan Hulu	-	12	12
Kuranji	-	-	-
Teluk Kepayang ³	-	-	-
Batulicin	-	11	11
Karang Bintang	-	-	-
Simpang Empat	-	93	93
Mantewe	-	-	-
Tanah Bumbu	14	245	259

Lanjutan Tabel/*Continued Table* 4.1.4

Kecamatan <i>Subdistrict</i>	Murid/ <i>Pupils</i>		
	Negeri <i>Public</i>	Swasta <i>Private</i>	Jumlah <i>Total</i>
(1)	(8)	(9)	(10)
Kusan Hilir	59	104	163
Kusan Tengah ²	-	-	-
Sungai Loban	-	-	-
Satui	-	1 809	1 809
Angsana	-	-	-
Kusan Hulu	-	135	135
Kuranji	-	-	-
Teluk Kepayang ³	-	-	-
Batulicin	-	119	119
Karang Bintang	-	-	-
Simpang Empat	-	1 770	1 770
Mantewe	-	-	-
Tanah Bumbu	59	3 937	3 996

Catatan/*Note*: ¹ Jumlah guru termasuk kepala sekolah dan guru/*The total of teachers including headmaster and teacher*

² Data Kecamatan Kusan Tengah masih termasuk dalam Kecamatan Kusan Hilir/*Data of Kusan Tengah Subdistrict is still included in Kusan Hilir Subdistrict*

³ Data Kecamatan Teluk Kepayang masih termasuk dalam Kecamatan Kusan Hulu/*Data of Teluk Kepayang Subdistrict is still included in Kusan Hulu Subdistrict*

Sumber/*Source*: Kementerian Agama, EMIS, data semester ganjil/*Ministry of Religious Affairs, EMIS, odd semester*

Tabel 4.1.5 Jumlah Sekolah, Guru, dan Murid Sekolah Menengah Pertama (SMP) di Bawah Kementerian Pendidikan dan Kebudayaan Menurut Kecamatan di Kabupaten Tanah Bumbu, 2021/2022

Number of Schools, Teachers, and Pupils in Junior High Schools Under The Ministry of Education and Culture by Subdistrict in Tanah Bumbu Regency, 2021/2022

Kecamatan Subdistrict	Sekolah/Schools		
	Negeri Public	Swasta Private	Jumlah Total
(1)	(2)	(3)	(4)
Kusan Hilir	8	1	9
Kusan Tengah ²	-	-	-
Sungai Loban	4	1	5
Satui	10	-	10
Angsana	3	1	4
Kusan Hulu	4	-	4
Kuranji	2	-	2
Teluk Kepayang ³	-	-	-
Batulicin	4	2	6
Karang Bintang	4	-	4
Simpang Empat	5	4	9
Mantewe	8	-	8
Tanah Bumbu	52	9	61

Lanjutan Tabel/*Continued Table* 4.1.5

Kecamatan <i>Subdistrict</i>	Guru ¹ / <i>Teachers</i> ²		
	Negeri <i>Public</i>	Swasta <i>Private</i>	Jumlah <i>Total</i>
(1)	(5)	(6)	(7)
Kusan Hilir	138	7	145
Kusan Tengah ²	-	-	-
Sungai Loban	74	9	83
Satui	123	-	123
Angsana	54	7	61
Kusan Hulu	56	-	56
Kuranji	31	-	31
Teluk Kepayang ³	-	-	-
Batulicin	80	22	102
Karang Bintang	67	-	67
Simpang Empat	110	33	143
Mantewe	88	-	88
Tanah Bumbu	821	78	899

Lanjutan Tabel/Continued Table 4.1.5

Kecamatan Subdistrict	Murid/Pupils		
	Negeri Public	Swasta Private	Jumlah Total
(1)	(8)	(9)	(10)
Kusan Hilir	1 558	53	1 611
Kusan Tengah ²	-	-	-
Sungai Loban	845	63	908
Satui	1 633	-	1 633
Angsana	700	49	749
Kusan Hulu	697	-	697
Kuranji	304	-	304
Teluk Kepayang ³	-	-	-
Batulicin	1 193	418	1 611
Karang Bintang	747	-	747
Simpang Empat	1 927	448	2 375
Mantewe	748	-	748
Tanah Bumbu	10 352	1 031	11 383

Catatan/Note: ¹ Jumlah guru termasuk kepala sekolah dan guru/The total of teachers including headmaster and teacher

² Data Kecamatan Kusan Tengah masih termasuk dalam Kecamatan Kusan Hilir/ Data of Kusan Tengah Subdistrict is still included in Kusan Hilir Subdistrict

³ Data Kecamatan Teluk Kepayang masih termasuk dalam Kecamatan Kusan Hulu/ Data of Teluk Kepayang Subdistrict is still included in Kusan Hulu Subdistrict

Sumber/Source: Kementerian Pendidikan dan Kebudayaan, Sistem Data Pokok Pendidikan, data semester ganjil/ Ministry of Educations and Culture, Basic Education Data System, odd semester

Tabel 4.1.6 Jumlah Sekolah, Guru, dan Murid Madrasah Tsanawiyah (MTs) di Bawah Kementerian Agama Menurut Kecamatan di Kabupaten Tanah Bumbu, 2021/2022
Number of Schools, Teachers, and Pupils in Madrasah Tsanawiyah (MTs) Under The Ministry of Religious Affairs by Subdistrict in Tanah Bumbu Regency, 2021/2022

Kecamatan Subdistrict	Sekolah/Schools		
	Negeri Public	Swasta Private	Jumlah Total
(1)	(2)	(3)	(4)
Kusan Hilir	2	2	4
Kusan Tengah ²	-	-	-
Sungai Loban	-	1	1
Satui	1	5	6
Angsana	-	2	2
Kusan Hulu	-	2	2
Kuranji	-	1	1
Teluk Kepayang ³	-	-	-
Batulicin	-	2	2
Karang Bintang	-	2	2
Simpang Empat	-	3	3
Mantewe	-	3	3
Tanah Bumbu	3	23	26

Lanjutan Tabel/Continued Table 4.1.6

Kecamatan Subdistrict	Guru ¹ /Teachers ¹		
	Negeri Public	Swasta Private	Jumlah Total
(1)	(5)	(6)	(7)
Kusan Hilir	63	28	91
Kusan Tengah ²	-	-	-
Sungai Loban	-	11	11
Satui	33	64	97
Angsana	-	23	23
Kusan Hulu	-	22	22
Kuranji	-	24	24
Teluk Kepayang ³	-	-	-
Batulicin	-	30	30
Karang Bintang	-	25	25
Simpang Empat	-	82	82
Mantewe	-	48	48
Tanah Bumbu	96	357	453

Lanjutan Tabel/*Continued Table* 4.1.6

Kecamatan <i>Subdistrict</i>	Murid/ <i>Pupils</i>		
	Negeri <i>Public</i>	Swasta <i>Private</i>	Jumlah <i>Total</i>
(1)	(8)	(9)	(10)
Kusan Hilir	72	145	217
Kusan Tengah ²	-	-	-
Sungai Loban	-	108	108
Satui	430	637	1 067
Angsana	-	290	290
Kusan Hulu	-	145	145
Kuranji	-	43	43
Teluk Kepayang ³	-	-	-
Batulicin	-	530	530
Karang Bintang	-	257	257
Simpang Empat	-	1 094	1 094
Mantewe	-	355	355
Tanah Bumbu	502	3 604	4 106

Catatan/*Note*: ¹ Jumlah guru termasuk kepala sekolah dan guru/*The total of teachers including headmaster and teacher*

² Data Kecamatan Kusan Tengah masih termasuk dalam Kecamatan Kusan Hilir/*Data of Kusan Tengah Subdistrict is still included in Kusan Hilir Subdistrict*

³ Data Kecamatan Teluk Kepayang masih termasuk dalam Kecamatan Kusan Hulu/*Data of Teluk Kepayang Subdistrict is still included in Kusan Hulu Subdistrict*

Sumber/*Source*: Kementerian Agama, EMIS, data semester ganjil/*Ministry of Religious Affairs, EMIS, odd semester*

Tabel 4.1.7 Jumlah Sekolah, Guru, dan Murid Sekolah Menengah Atas (SMA) di Bawah Kementerian Pendidikan dan Kebudayaan Menurut Kecamatan di Kabupaten Tanah Bumbu, 2021/2022
Number of Schools, Teachers, and Pupils in Senior High Schools Under The Ministry of Education and Culture by Subdistrict in Tanah Bumbu Regency, 2021/2022

Kecamatan Subdistrict	Sekolah/Schools		
	Negeri Public	Swasta Private	Jumlah Total
(1)	(2)	(3)	(4)
Kusan Hilir	1	-	1
Kusan Tengah ²	-	-	-
Sungai Loban	1	-	1
Satui	2	-	2
Angsana	1	-	1
Kusan Hulu	1	-	1
Kuranji	1	-	1
Teluk Kepayang ³	-	-	-
Batulicin	-	1	1
Karang Bintang	1	1	2
Simpang Empat	2	1	3
Mantewe	1	-	1
Tanah Bumbu	11	3	14

Lanjutan Tabel/*Continued Table* 4.1.7

Kecamatan <i>Subdistrict</i>	Guru ¹ / <i>Teachers</i> ¹		
	Negeri <i>Public</i>	Swasta <i>Private</i>	Jumlah <i>Total</i>
(1)	(5)	(6)	(7)
Kusan Hilir	35	-	35
Kusan Tengah ²	-	-	-
Sungai Loban	43	-	43
Satui	53	-	53
Angsana	41	-	41
Kusan Hulu	24	-	24
Kuranji	22	-	22
Teluk Kepayang ³	-	-	-
Batulicin	-	10	10
Karang Bintang	24	9	33
Simpang Empat	72	6	78
Mantewe	26	-	26
Tanah Bumbu	340	25	365

Lanjutan Tabel/Continued Table 4.1.7

Kecamatan Subdistrict	Murid/Pupils		
	Negeri Public	Swasta Private	Jumlah Total
(1)	(8)	(9)	(10)
Kusan Hilir	730	-	730
Kusan Tengah ²	-	-	-
Sungai Loban	702	-	702
Satui	735	-	735
Angsana	566	-	566
Kusan Hulu	264	-	264
Kuranji	294	-	294
Teluk Kepayang ³	-	-	-
Batulicin	-	62	62
Karang Bintang	319	49	368
Simpang Empat	1 199	107	1 306
Mantewe	357	-	357
Tanah Bumbu	5 166	218	5 384

Catatan/Note: ¹ Jumlah guru termasuk kepala sekolah dan guru/The total of teachers including headmaster and teacher

² Data Kecamatan Kusan Tengah masih termasuk dalam Kecamatan Kusan Hilir/ Data of Kusan Tengah Subdistrict is still included in Kusan Hilir Subdistrict

³ Data Kecamatan Teluk Kepayang masih termasuk dalam Kecamatan Kusan Hulu/ Data of Teluk Kepayang Subdistrict is still included in Kusan Hulu Subdistrict

Sumber/Source: Kementerian Pendidikan dan Kebudayaan, Data Semester Ganjil/Ministry of Educations and Culture, Odd Semester Data

Tabel 4.1.8 Jumlah Sekolah, Guru, dan Murid Sekolah Menengah Kejuruan (SMK) di Bawah Kementerian Pendidikan dan Kebudayaan Menurut Kecamatan di Kabupaten Tanah Bumbu, 2021/2022

Number of Schools, Teachers, and Pupils in Vocational High Schools Under The Ministry of Education and Culture by Subdistrict in Tanah Bumbu Regency, 2021/2022

Kecamatan Subdistrict	Sekolah/Schools		
	Negeri Public	Swasta Private	Jumlah Total
(1)	(2)	(3)	(4)
Kusan Hilir	1	1	2
Kusan Tengah ²	-	-	-
Sungai Loban	1	1	2
Satui	2	1	3
Angsana	-	1	1
Kusan Hulu	1	1	2
Kuranji	-	-	-
Teluk Kepayang ³	-	-	-
Batulicin	-	3	3
Karang Bintang	-	1	1
Simpang Empat	2	2	4
Mantewe	-	-	-
Tanah Bumbu	7	11	18

Lanjutan Tabel/Continued Table 4.1.8

Kecamatan Subdistrict	Guru ¹ /Teachers ¹		
	Negeri Public	Swasta Private	Jumlah Total
(1)	(5)	(6)	(7)
Kusan Hilir	26	18	44
Kusan Tengah ²	-	-	-
Sungai Loban	24	11	35
Satui	62	15	77
Angsana		16	16
Kusan Hulu	30	9	39
Kuranji	-	-	-
Teluk Kepayang ³	-	-	-
Batulicin	-	57	57
Karang Bintang	-	8	8
Simpang Empat	147	58	205
Mantewe	-	-	-
Tanah Bumbu	289	192	481

Lanjutan Tabel/*Continued Table* 4.1.8

Kecamatan <i>Subdistrict</i>	Murid/ <i>Students</i>		
	Negeri <i>Public</i>	Swasta <i>Private</i>	Jumlah <i>Total</i>
(1)	(8)	(9)	(10)
Kusan Hilir	323	161	484
Kusan Tengah ²	-	-	-
Sungai Loban	362	43	405
Satui	1 238	161	1 399
Angsana	-	222	222
Kusan Hulu	291	174	465
Kuranji	-	-	-
Teluk Kepayang ³	-	-	-
Batulicin	-	727	727
Karang Bintang	-	55	55
Simpang Empat	3 075	1 195	4 270
Mantewe	-	-	-
Tanah Bumbu	5 289	2 738	8 027

Catatan/*Note*: ¹ Jumlah guru termasuk kepala sekolah dan guru/*The total of teachers including headmaster and teacher*

² Data Kecamatan Kusan Tengah masih termasuk dalam Kecamatan Kusan Hilir/*Data of Kusan Tengah Subdistrict is still included in Kusan Hilir Subdistrict*

³ Data Kecamatan Teluk Kepayang masih termasuk dalam Kecamatan Kusan Hulu/*Data of Teluk Kepayang Subdistrict is still included in Kusan Hulu Subdistrict*

Sumber/*Source*: Kementerian Pendidikan dan Kebudayaan, Data Semester Ganjil/*Ministry of Educations and Culture, Odd Semester Data*

Tabel 4.1.9 Jumlah Sekolah, Guru, dan Murid Madrasah Aliyah (MA) di Bawah Kementerian Agama Menurut Kecamatan di Kabupaten Tanah Bumbu, 2021/2022
Number of Schools, Teachers, and Pupils in Madrasah Aliyah (MA) Under the Ministry of Religious Affairs by Subdistrict in Tanah Bumbu Regency, 2021/2022

Kecamatan Subdistrict	Sekolah/Schools		
	Negeri Public	Swasta Private	Jumlah Total
(1)	(2)	(3)	(4)
Kusan Hilir	1	1	2
Kusan Tengah ²	-	-	-
Sungai Loban	-	-	-
Satui	-	3	3
Angsana	-	-	-
Kusan Hulu	-	-	-
Kuranji	-	-	-
Teluk Kepayang ³	-	-	-
Batulicin	-	2	2
Karang Bintang	-	-	-
Simpang Empat	-	2	2
Mantewe	-	1	1
Tanah Bumbu	1	9	10

Lanjutan Tabel/*Continued Table* 4.1.9

Kecamatan <i>Subdistrict</i>	Guru ¹ / <i>Teachers</i> ¹		
	Negeri <i>Public</i>	Swasta <i>Private</i>	Jumlah <i>Total</i>
(1)	(5)	(6)	(7)
Kusan Hilir	42	11	53
Kusan Tengah ²	-	-	-
Sungai Loban	-	-	-
Satui	-	36	36
Angsana	-	-	-
Kusan Hulu	-	-	-
Kuranji	-	-	-
Teluk Kepayang ³	-	-	-
Batulicin	-	25	25
Karang Bintang	-	-	-
Simpang Empat	-	26	26
Mantewe	-	11	11
Tanah Bumbu	42	109	151

Lanjutan Tabel/*Continued Table* 4.1.9

Kecamatan <i>Subdistrict</i>	Murid/ <i>Students</i>		
	Negeri <i>Public</i>	Swasta <i>Private</i>	Jumlah <i>Total</i>
(1)	(8)	(9)	(10)
Kusan Hilir	412	100	512
Kusan Tengah ²	-	-	-
Sungai Loban	-	-	-
Satui	-	343	343
Angsana	-	-	-
Kusan Hulu	-	-	-
Kuranji	-	-	-
Teluk Kepayang ³	-	-	-
Batulicin	-	280	280
Karang Bintang	-	-	-
Simpang Empat	-	216	216
Mantewe	-	42	42
Tanah Bumbu	412	981	1 393

Catatan/*Note*: ¹ Jumlah guru termasuk kepala sekolah dan guru/*The total of teachers including headmaster and teacher*

² Data Kecamatan Kusan Tengah masih termasuk dalam Kecamatan Kusan Hilir/*Data of Kusan Tengah Subdistrict is still included in Kusan Hilir Subdistrict*

³ Data Kecamatan Teluk Kepayang masih termasuk dalam Kecamatan Kusan Hulu/*Data of Teluk Kepayang Subdistrict is still included in Kusan Hulu Subdistrict*

Sumber/*Source*: Kementerian Agama, EMIS, data semester ganjil/*Ministry of Religious Affairs, EMIS, odd semester*

Tabel 4.1.10 Jumlah Desa¹/Kelurahan yang Memiliki Fasilitas Sekolah Menurut Kecamatan dan Tingkat Pendidikan di Kabupaten Tanah Bumbu, 2021
Number of Villages¹ Having Educational Facilities by Subdistrict and Educational Level in Tanah Bumbu Regency, 2021

Kecamatan Subdistrict	SD Primary School	SMP Junior High School	SMA Senior High School	SMK Vocational School	Perguruan Tinggi University
(1)	(2)	(3)	(4)	(5)	(6)
Kusan Hilir	18	7	2	1	-
Kusan Tengah	10	4	1	1	-
Sungai Loban	15	6	1	2	-
Satui	16	10	4	2	-
Angsana	9	4	1	1	-
Kusan Hulu	17	5	1	2	-
Kuranji	7	3	1	-	-
Teluk Kepayang ²	-	-	-	-	-
Batulicin	7	5	3	2	1
Karang Bintang	9	4	2	2	-
Simpang Empat	12	6	3	3	1
Mantewe	12	9	2	-	-
Tanah Bumbu	132	63	21	16	2

Catatan/Note: ¹ Desa pada tabel ini termasuk Unit Permukiman Transmigrasi (UPT) yang masih dibina oleh kementerian terkait dan nagari di Provinsi Sumatera Barat/Villages in this table include Transmigration Settlement Unit which is still fostered by the relevant ministries and the nagari in the Province of Sumatera Barat

² Data Kecamatan Teluk Kepayang masih termasuk dalam desa Kusan Hulu/ Data of Teluk Kepayang village is still included in Kusan Hulu village

Sumber/Source: BPS, Pendataan Potensi Desa (Podes)/ BPS–Statistics Indonesia, Village Potential Data Collection

Tabel 4.1.11 Angka Partisipasi Murni (APM) dan Angka Partisipasi Kasar (APK) Menurut Jenjang Pendidikan di Kabupaten Tanah Bumbu, 2020 dan 2021
Net Enrolment Rate and Gross Enrolment Rate by Educational Level in Tanah Bumbu Regency, 2020 and 2021

Jenjang Pendidikan Educational Level	APM Net Participation Rates		APK Gross Participation Rates	
	2020	2021	2020	2021
	(2)	(3)	(4)	(5)
SD/MI Primary School	98,95	99,16	107,93	109,47
SMP/MTs Lower Secondary School	77,66	78,00	91,48	90,51
SMA/SMK/MA Upper Secondary School	63,65	64,01	75,64	77,96

Sumber/Source: Survei Sosial Ekonomi Nasional Kor. Maret 2020 dan 2021/National Social Economic Survey kor. March 2020 and 2021

Tabel 4.1.12 Jumlah Sekolah Menurut Tingkat Pendidikan di Kabupaten Tanah Bumbu, 2021/2022
Number of Schools by Education Level in Tanah Bumbu Regency, 2021/2022

Tingkat Pendidikan / Education Level	Sekolah / School	Guru / Teacher	Murid / Student
(1)	(2)	(4)	(5)
1. Taman Kanak-kanak / Kindergarden			
• Negeri	15	141	1 107
• Swasta	196	941	8 373
2. SD / Elementary School			
• Negeri	175	2 209	33 676
• Swasta	19	214	3 058
3. SMP / Junior High School			
• Negeri	52	821	10 352
• Swasta	9	78	1 031
4. SMA / Senior High School			
• Negeri	11	340	5 166
• Swasta	3	25	218
5. SMK / Vocational High School			
• Negeri	7	289	5 289
• Swasta	11	192	2 738

Tabel 4.1.13 Jumlah Sekolah Agama Menurut Tingkat Pendidikan di Kabupaten Tanah Bumbu, 2021/2022
Number of State Religious Schools by Education Level in Tanah Bumbu Regency, 2021/2022

Tingkat Pendidikan / Education Level	Sekolah / School	Guru / Teacher	Murid / Student
(1)	(2)	(3)	(4)
1. Taman Kanak2 / Kindergarden			
• Raudhatul Athfal	6	46	448
• Busthanul Athfal	-	-	-
2. Madrasah Ibtidaiyah			
• MI Negeri	1	14	59
• MI Swasta	15	245	3 937
3. Madrasah Tsanawiyah			
• MTs Negeri	3	96	502
• MTs Swasta	23	357	3 604
4. Madrasah 'Aliyah			
• MA Negeri	1	42	412
• MA Swasta	9	109	981

Tabel 4.1.14 Pondok Pesantren, Jumlah Santri dan Pengajar se Kabupaten Tanah Bumbu, 2021
Islamic Boarding School in Tanah Bumbu Regency, 2021

Pondok Pesantren / Islamic Boarding School		Alamat/ Address	Jumlah Santri / Student	Jumlah Guru / Teacher
(1)	(2)	(3)	(4)	(5)
1.	Darul Falah	Mantewe, Mantewe	46	11
2.	Al Istiqamah	Gunung Besar, Simpang Empat	277	9
3.	Hidayatullah	Sungai Cuka, Satui	187	23
4.	Al Asmaul Husna	Barokah, Simpang Empat	364	7
5.	Al-Kautsar	Al-Kautsar, Satui	578	14
6.	Darul Ma'rifah	Makmur Mulia, Satui	186	8
7.	Datuk Kalampanyan	Baru Gelang, Kusan Hilir	83	20
8.	Darul Hadid	Sungai Dua, Simpang Empat	447	33
9.	Nurul Wathan	Mantewe, Mantewe	34	16
10.	Zaadul Muttaqin	Sarigadung, Simpang Empat	255	21
11.	Darul Ijabah	Gunung Tinggi, Batulicin	261	8
12.	Tarbiyyatul Aulaad	Wiritasi, Kusan Hilir	221	15
13.	Hidayatussalam NW	Sungai Danau, Satui	65	6
14.	Daarul Ishlah Asy Syafi'iyah	Batu Meranti, Sungai Loban	130	21
15.	Az Zikra DDI	Kersik Putih, Batulicin	649	41
16.	Syarif Abbas	Barokah, Simpang Empat	24	2

Lanjutan Tabel/*Continued Table* 4.1.14

	Pondok Pesantren / <i>Islamic Boarding School</i>	Alamat/ <i>Address</i>	Jumlah Santri / <i>Student</i>	Jumlah Guru / <i>Teacher</i>
	(1)	(2)	(3)	(4)
17.	Nurul Musthofa	Damar Indah, Sungai Loban	172	22
18.	Raudhatur Rahmah	Sungai Loban, Sungai Loban	113	11
19.	Darul Muhibbin Lil Musthofa SAW	Mekar Sari, Simpang Empat	94	11
20.	Anwar Muhammad	Sinar Bulan, Satui	300	15
21.	Darussalam Martapura Cabang Tanah Bumbu	Gunung Besar, Simpang Empat	126	8
22.	Baitul Makmur	Gunung Antasari, Simpang Empat	64	5
23.	Nurul Iman Al Muntaha	Wonorejo, Satui	15	5
24.	Tahfizhul Qur'an Nur Madani	Batulicin, Batulicin	88	10
25.	Penghafal Qur'an Toreqoh Naqsyah Bandi Qodiriyah Al-Munawwir	Wonorejo, Satui	102	9
26.	Darul Qur'an	Tungkaran Pangeran, Simpang Empat	57	8
Total			4 938	359

Sumber/ Source : Kantor Kementerian Agama Kabupaten Tanah Bumbu / Office of Religion Affair Department of Tanah Bumbu Regency

Tabel 4.1.15 Jumlah Perguruan Tinggi, Mahasiswa, dan Tenaga Edukatif (Negeri dan Swasta) di bawah Kementerian Riset, Teknologi, dan Pendidikan Tinggi, 2021/2022
Number of Schools, Teachers, and Pupils in Primary Schools Under The Ministry of Education and Culture by Subdistrict, 2021/2022

Kecamatan <i>Subdistrict</i>	3Perguruan Tinggi/ <i>Universities</i>		
	Negeri <i>Public</i>	Swasta <i>Private</i>	Jumlah <i>Total</i>
(1)	(2)	(3)	(4)
Kusan Hilir	1	-	1
Kusan Tengah	-	-	-
Sungai Loban	-	-	-
Satui	-	-	-
Angsana	-	-	-
Kusan Hulu	-	-	-
Kuranji	-	-	-
Teluk Kepayang	-	-	-
Batulicin	1	-	1
Karang Bintang	-	-	-
Simpang Empat	1	-	1
Mantewe	-	-	-
Tanah Bumbu	3	-	3

Lanjutan Tabel/*Continued Table* 4.1.15

Kecamatan <i>Subdistrict</i>	Tenaga Edukasi / <i>Educational Staff</i>		
	Negeri <i>Public</i>	Swasta <i>Private</i>	Jumlah <i>Total</i>
(1)	(5)	(6)	(7)
Kusan Hilir	-	-	-
Kusan Tengah	-	-	-
Sungai Loban	-	-	-
Satui	-	-	-
Angsana	-	-	-
Kusan Hulu	-	-	-
Kuranji	-	-	-
Teluk Kepayang	-	-	-
Batulicin	20	-	20
Karang Bintang	-	-	-
Simpang Empat	27	-	27
Mantewe	-	-	-
Tanah Bumbu	47	-	47

Lanjutan Tabel/*Continued Table* 4.1.15

Kecamatan <i>Subdistrict</i>	Mahasiswa/ <i>College Students</i>		
	Negeri <i>Public</i>	Swasta <i>Private</i>	Jumlah <i>Total</i>
(1)	(8)	(9)	(10)
Kusan Hilir	-	-	-
Kusan Tengah	-	-	-
Sungai Loban	-	-	-
Satui	-	-	-
Angsana	-	-	-
Kusan Hulu	-	-	-
Kuranji	-	-	-
Teluk Kepayang	-	-	-
Batulicin	-	-	-
Karang Bintang	-	-	-
Simpang Empat	-	-	-
Mantewe	-	-	-
Tanah Bumbu	-	-	-

Catatan/*Note*:Sumber/*Source*: Kementerian Riset, Teknologi, dan Pendidikan Tinggi / *Ministry of Research, Technology and Higher Education*

4.2 KESEHATAN/HEALTH

Tabel 4.2.1 Jumlah Desa¹/Kelurahan Yang Memiliki Sarana Kesehatan Menurut Kecamatan di Kabupaten Tanah Bumbu, 2021
Number of Villages¹ Having Health Facilities by Subdistrict in Tanah Bumbu Regency, 2021

Kecamatan Subdistrict	Rumah Sakit Hospital	Rumah Sakit Bersalin Maternity Hospital	Poliklinik Polyclinic	Puskesmas Public Health Center
(1)	(2)	(3)	(4)	(5)
Kusan Hilir	–	–	1	1
Kusan Tengah	1	–	–	1
Sungai Loban	–	–	5	1
Satui	–	–	6	1
Angsana	–	–	3	1
Kusan Hulu	–	–	–	2
Kuranji	–	–	–	1
Teluk Kepayang ²	–	–	–	–
Batulicin	–	–	1	1
Karang Bintang	–	–	–	2
Simpang Empat	2	–	6	2
Mantewe	–	–	–	1
Tanah Bumbu	3	–	22	14

Lanjutan Tabel/*Continued Table* 4.2.1

Kecamatan <i>Subdistrict</i>	Puskesmas Pembantu <i>Subsidiary of Public Health Center</i>	Apotek <i>Pharmacy</i>
(1)	(6)	(7)
Kusan Hilir	1	2
Kusan Tengah	–	1
Sungai Loban	–	2
Satui	1	5
Angsana	1	3
Kusan Hulu	–	–
Kuranji	–	–
Teluk Kepayang ²	–	–
Batulicin	–	2
Karang Bintang	–	1
Simpang Empat	–	8
Mantewe	–	1
Tanah Bumbu	3	25

Catatan/*Note*: ¹ Desa pada tabel ini termasuk Unit Permukiman Transmigrasi (UPT) yang masih dibina oleh kementerian terkait dan nagari di Provinsi Sumatera Barat/*Villages in this table include Transmigration Settlement Unit which is still fostered by the relevant ministries and the nagari in the Province of Sumatera Barat*

² Data Kecamatan Teluk Kepayang masih termasuk dalam Kecamatan Kusan Hulu/*Data of Teluk Kepayang Subdistrict is still included in Kusan Hulu Subdistrict*

Sumber/Source: BPS, Pendataan Potensi Desa (Podes)/*BPS-Statistics Indonesia, Village Potential Data Collecting*

Tabel 4.2.2 Jumlah Tenaga Kesehatan Menurut Kecamatan, 2021
Tabel Number of Medical Personnel by Subdistrict, 2021

Kecamatan Subdistrict	Dokter ¹ Doctor ¹	Dokter Gigi Dentist	Perawat Nurse	Bidan Midwife	Tenaga Kefarmasian Pharmacist
(1)	(2)	(3)	(3)	(4)	(5)
Kusan Hilir	9	-	40	50	5
Kusan Tengah	40	4	214	121	29
Sungai Loban	5	1	20	50	3
Satui	2	-	35	56	3
Angsana	4	1	15	50	2
Kusan Hulu	2	2	25	28	3
Kuranji	2	-	13	20	2
Teluk Kepayang	2	1	14	15	1
Batulicin	7	2	23	36	5
Karang Bintang	8	2	30	52	2
Simpang Empat	9	5	128	140	27
Mantewe	7	1	15	35	2
Tanah Bumbu	97	19	572	653	84

Lanjutan Tabel/*Continued Table 4.2.2*

Kecamatan <i>Subdistrict</i>	Tenaga Kesehatan Masyarakat <i>Public Health Worker</i>	Tenaga Kesehatan Lingkungan <i>Environmental Health Worker</i>	Tenaga Gizi <i>Nutritionist</i>	Ahli Teknologi Laboratorium Medik <i>Medical Laboratory Technician</i>
(1)	(6)	(7)	(8)	(9)
Kusan Hilir	4	3	4	3
Kusan Tengah	3	3	14	18
Sungai Loban	3	3	4	2
Satui	3	2	5	4
Angsana	4	1	2	3
Kusan Hulu	2	1	3	-
Kuranji	2	1	2	1
Teluk Kepayang	3	-	3	-
Batulicin	2	-	2	8
Karang Bintang	4	2	2	-
Simpang Empat	5	4	5	3
Mantewe	5	1	3	-
Tanah Bumbu	40	21	49	42

Catatan/Note: ¹ Dokter dalam tabel ini termasuk dokter spesialis (selain spesialis gigi) dan dokter umum/*Doctor in this table include medical specialist (exclude dentist specialist) and general practitioner*

² Dokter gigi dalam tabel ini termasuk dokter spesialis gigi dan dokter gigi/*Doctor in this table include dentist dan dentist specialist*

Sumber/Source: Dinas Kesehatan Kabupaten Tanah Bumbu/ *Health Office of Tanah Bumbu Regency*

Tabel 4.2.3 Jumlah Rumah Sakit Umum, Rumah Sakit Khusus, dan Puskesmas Menurut Kecamatan, 2020 dan 2021
Table Number of General Hospital, Special Hospital, and Public Health Center by Subdistrict, 2020 and 2021

Kecamatan Subdistrict	Rumah Sakit Umum General Hospital	Rumah Sakit Khusus Special Hospital	Puskesmas Rawat Inap Public Health Center with Inpatient Care
(1)			
Kusan Hilir	-	-	1
Kusan Tengah	1	-	1
Sungai Loban	-	-	1
Satui	-	-	1
Angsana	-	-	1
Kusan Hulu	-	-	2
Kuranji	-	-	1
Teluk Kepayang ¹	-	-	-
Batulicin	-	-	1
Karang Bintang	-	-	2
Simpang Empat	2	-	2
Mantewe	-	-	1
Tanah Bumbu	3	-	14

Lanjutan Tabel/*Continued Table* 4.2.3

Kecamatan <i>Subdistrict</i>	Puskesmas Non Rawat Inap <i>Public Health Center without Inpatient Care</i>	Klinik Pratama <i>Primary Clinic</i>	Posyandu <i>Integrated Health Post</i>
(1)			
Kusan Hilir	-	-	22
Kusan Tengah	-	-	15
Sungai Loban	-	-	22
Satui	-	-	33
Angsana	-	-	11
Kusan Hulu	-	-	26
Kuranji	-	-	8
Teluk Kepayang ¹	-	-	-
Batulicin	-	-	9
Karang Bintang	-	-	15
Simpang Empat	-	-	30
Mantewe	-	-	14
Tanah Bumbu	-	-	205

Catatan/*Note*: ¹ Data Kecamatan Teluk Kepayang masih termasuk dalam Kecamatan Kusan Hulu/ *Data of Teluk Kepayang Subdistrict is still included in Kusan Hulu Subdistrict*

Sumber/*Source*: Dinas Kesehatan Kabupaten Tanah Bumbu/ *Health Office of Tanah Bumbu Regency*

Tabel 4.2.4 25 Penyakit Terbanyak di RSUD dr. H. Andi Abdurrahman Noor, 2021
Tabel The 25 Most Diseases in dr. H. Andi Abdurrahman Noor Hospital, 2021

Jenis Penyakit <i>The Type of Disease</i>		Jumlah Kasus <i>Number Of Cases</i>
(1)	(2)	
1.	Hypertension	3 286
2.	Low Back Pain	1 282
3.	Skizofrenia Tak Terinci	1 815
4.	Diabetes Mellitus	7 656
5.	Pulpitis	86
6.	Osteoarthritis	450
7.	Dyspepsia	1 440
8.	Epilepsy	784
9.	Otitis Media Supuratif	174
10.	Skizofrenia Paranoid	881
11.	Necrosis pulpa	52
12.	Cataract	606
13.	Infeksi Saluran Pernafasan	96
14.	Congestive heart failure	916
15.	HIV	798
16.	Benign Prostatic Hyperplasia	218
17.	Coronary Artery Disease	573
18.	Tuberculosis	282
19.	Dermatitis	308
20.	Scabies	348
21.	Mucopolysaccharidosis	135
22.	Covid	513
23.	Infeksi Saluran Kencing	183
24.	Pterygium	327
25.	Pterygium	141

Sumber/Source: Dinas Kesehatan Kabupaten Tanah Bumbu / Health Service of Tanah Bumbu Regency

Tabel 4.2.5 Persentase Balita Yang Pernah Mendapat Imunisasi Menurut Jenis Imunisasi di Kabupaten Tanah Bumbu, 2018–2021
Percentage of Children Under Five Years Who Had Immunization by Type of Immunization in Tanah Bumbu Regency, 2018–2021

Jenis Imunisasi <i>Type of Immunization</i>	2018	2019	2020	2021
(1)	(2)	(3)	(4)	(5)
BCG	80,55	92,09	92,09	92,39
Campak/Measles	88,36	69,63	69,63	72,45
DPT	82,00	86,32	86,32	90,73
Polio	82,10	93,08	93,08	92,32
Hepatitis B	80,13	86,98	86,98	89,58

Sumber/Source: Survei Sosial Ekonomi Nasional Kor, Maret/ *National Socio Economic Survey kor, March*

Tabel 4.2.6 Jumlah Bayi Lahir, Bayi Berat Badan Lahir Rendah (BBLR), BBLR Dirujuk, dan Bergizi Buruk di Kabupaten Tanah Bumbu, 2021
Number of Births, Babies with Low Birth Weights (LBW), Treated LBW, and Malnutrition Cases in Tanah Bumbu Regency, 2021

Tahun Year	Bayi Lahir Births	BBLR/LBW		Gizi Buruk Malnutrition
		Jumlah Total	Dirujuk Treated	
(1)	(2)	(3)	(4)	(5)
2012	4 727	87	-	5
2013	5 056	7	-	2
2014	5 103	119	-	-
2015	5 856	163	-	3
2016	5 932	305	305	5
2017	6 309	115	10	2
2018	6 326	134	18	4
2019	6 407	102	23	3
2020	6 693	166	64	3
2021	7 954	250	59	3

Sumber/Source: Dinas Kesehatan Kabupaten Tanah Bumbu / Health Service of Tanah Bumbu Regency

Tabel 4.2.7 Jumlah Ibu Hamil, Melakukan Kunjungan K1, Melakukan Kunjungan K4, Kurang Energi Kronis (KEK), dan Mendapat Tablet Zat Besi (Fe) di Kabupaten Tanah Bumbu, 2012–2021
Number of Pregnant Women, Those with One Visit and four Visits of Antenatal Care, Chronic Energy Deficiency (CED), and Receiving Iron Supplement in Tanah Bumbu Regency, 2012–2021

Tahun Years	Jumlah Ibu Hamil Pregnant Women	Melakukan Kunjungan K1 One Visit	Melakukan Kunjungan K4 Four Visits	Kurang Energi Kronis (KEK) Chronic Energy Deficiency (CED)	Mendapat Zat Besi (Fe) Receiving Iron Supplement
(1)	(2)	(3)	(4)	(5)	(6)
2012	5 106	4 585	4 122	-	4 641
2013	5 719	4 635	4 804	-	4 758
2014	5 719	5 995	4 498	-	5 027
2015	8 183	5 726	5 164	113	5 515
2016	7 996	6 964	5 656	535	5 829
2017	8 724	7 406	6 306	737	6 229
2018	8 741	7 727	6 123	703	6 453
2019	8 742	7 637	6 246	856	6 542
2020	8 738	7 788	6 636	758	6726
2021	8 587	7 599	6 624	681	6515

Sumber/Source: Dinas Kesehatan Kabupaten Tanah Bumbu / Health Service of Tanah Bumbu Regency

Tabel 4.2.8 Jumlah Penyuluhan Kesehatan Reproduksi dan KB menurut kecamatan di Kabupaten Tanah Bumbu, 2021
Number of Reproductive Health and Family Planning Counselling by Subdistrict in Tanah Bumbu Regency, 2021

Kecamatan <i>Subdistrict</i>		Jumlah Penyuluhan <i>Number of Counselling</i>
(1)		(2)
1	Kusan Hilir	-
2	Kusan Tengah	-
3	Sungai Loban	-
4	Satui	-
5	Angsana	-
6	Kusan Hulu	-
7	Kuranji	-
8	Teluk Kepayang	-
9	Batulicin	-
10	Karang Bintang	-
11	Simpang Empat	-
12	Mantewe	-
Tanah Bumbu		-

Sumber/Source: Dinas Keluarga Berencana, Pemberdayaan Perempuan, dan Perlindungan Anak Kabupaten Tanah Bumbu/
 Department of Child Protection, Women Empowerment, and Family Planning Board of Tanah Bumbu Regency

Tabel 4.2.9 Jumlah Tenaga PLKB menurut Kecamatan di Kabupaten Tanah Bumbu, 2021
Number Family Planning Field Officer by Subdistrict in Tanah Bumbu Regency, 2021

Kecamatan <i>Subdistrict</i>		Laki-laki <i>Male</i>	Perempuan <i>Female</i>	Jumlah <i>Total</i>
(1)				(2)
1	Kusan Hilir	-	-	-
2	Kusan Tengah	-	-	-
3	Sungai Loban	-	-	-
4	Satui	-	-	-
5	Angsana	-	-	-
6	Kusan Hulu	-	-	-
7	Kuranji	-	-	-
8	Teluk Kepayang	-	-	-
9	Batulicin	-	-	-
10	Karang Bintang	-	-	-
11	Simpang Empat	-	-	-
12	Mantewe	-	-	-
Tanah Bumbu		-	-	-

Sumber/Source: Dinas Keluarga Berencana, Pemberdayaan Perempuan, dan Perlindungan Anak Kabupaten Tanah Bumbu/
 Department of Child Protection, Women Empowerment, and Family Planning Board of Tanah Bumbu Regency

Tabel 4.2.10 Jumlah Kasus HIV/AIDS, IMS, DBD, Diare, TB, dan Malaria Menurut Kecamatan di Kabupaten Tanah Bumbu, 2021
Number of Cases of HIV/AIDS, Sexually Transmitted Infection, Dengue Fever, Diarrhea, Tuberculosis (TB) and Malaria by Subdistrict in Tanah Bumbu Regency, 2021

Kecamatan Subdistrict	HIV/AIDS HIV/AIDS	IMS Sexually Transmitted Infection	DBD Dengue Fever	Diare Diarrhea	TB Tuberculosis	Malaria Malaria
(1)	(2)	(3)	(4)	(5)	(6)	(7)
Kusan Hilir	5	7	4	183	60	6
Kusan Tengah ¹	-	-	-	-	-	-
Sungai Loban	-	5	4	103	19	-
Satui	8	-	3	269	32	-
Angsana	1	7	1	373	15	2
Kusan Hulu	2	4	1	261	10	20
Kuranji	-	4	1	128	5	-
Teluk Kepayang ²	-	-	-	-	-	-
Batulicin	5	-	4	137	11	-
Karang Bintang	-	2	1	386	16	-
Simpang Empat	13	11	8	203	67	6
Mantewe	6	-	-	141	9	8
Tanah Bumbu	40	40	38	2 184	244	42
2020	30	33	519	2 161	193	42
2019	69	34	252	3 243	344	100
2018	41	78	74	4 998	346	53
2017	39	87	48	5 383	244	154
2016	30	16	423	5 423	141	166

Catatan/Note: ¹ Data Kecamatan Kusan Tengah masih termasuk dalam Kecamatan Kusan Hilir/ *Data of Kusan Tengah Subdistrict is still included in Kusan Hilir Subdistrict*

² Data Kecamatan Teluk Kepayang masih termasuk dalam Kecamatan Kusan Hulu/ *Data of Teluk Kepayang Subdistrict is still included in Kusan Hulu Subdistrict*

Sumber/Source: Dinas Kesehatan Kabupaten Tanah Bumbu / *Health Service of Tanah Bumbu Regency*

Tabel 4.2.11 Jumlah Klinik Keluarga Berencana (KKB) dan Pos Pelayanan Keluarga Berencana Desa (PPKBD) Menurut Kecamatan di Kabupaten Tanah Bumbu, 2021
Number of Family Planning Clinics and Village Family Planning Service Units by Subdistrict in Tanah Bumbu Regency, 2021

Kecamatan <i>Subdistrict</i>	Klinik Keluarga Berencana Family Planning Clinics	Pos Pelayanan Keluarga Berencana Desa Village Family Planning Service Units
(1)	(2)	(3)
Kusan Hilir	-	-
Kusan Tengah	-	-
Sungai Loban	-	-
Satui	-	-
Angsana	-	-
Kusan Hulu	-	-
Kuranji	-	-
Teluk Kepayang	-	-
Batulicin	-	-
Karang Bintang	-	-
Simpang Empat	-	-
Mantewe	-	-
Tanah Bumbu	-	-
2020	24	149
2019	22	149
2018	22	149
2017	21	149
2016	21	149

Sumber/Source: Dinas Keluarga Berencana, Pemberdayaan Perempuan, dan Perlindungan Anak Kabupaten Tanah Bumbu/

Department of Child Protection, Women Empowerment, and Family Planning Board of Tanah Bumbu Regency

Tabel 4.2.12 Jumlah Pasangan Usia Subur dan Peserta KB Aktif Menurut Kecamatan di Kabupaten Tanah Bumbu, 2021
Number of Eligible Couples and Family Planning Participants by Subdistrict in Tanah Bumbu Regency, 2021

Kecamatan Subdistrict	Jumlah PUS Eligible Couples	Peserta KB Aktif Family Planning Participants			
		IUD	MOW	MOP	Kondom Condom
(1)	(2)	(3)	(4)	(5)	(6)
Kusan Hilir	-	-	-	-	-
Kusan Tengah	-	-	-	-	-
Sungai Loban	-	-	-	-	-
Satui	-	-	-	-	-
Angsana	-	-	-	-	-
Kusan Hulu	-	-	-	-	-
Kuranji	-	-	-	-	-
Teluk Kepayang	-	-	-	-	-
Batulicin	-	-	-	-	-
Karang Bintang	-	-	-	-	-
Simpang Empat	-	-	-	-	-
Mantewe	-	-	-	-	-
Tanah Bumbu	-	-	-	-	-
2020	62 501	618	603	120	1 124
2019	58 388	543	663	112	1 656
2018	52 239	452	623	109	1 189
2017	52 239	415	494	107	862
2016	62 270	428	534	115	1 632

Lanjutan Tabel/ *Continued Table 4.2.12*

Kecamatan <i>Subdistrict</i>	Peserta KB Aktif <i>Family Planning Participants</i>			
	Implan <i>Implants</i>	Suntikan <i>Injection</i>	Pil <i>Pill</i>	Jumlah <i>Total</i>
(1)	(7)	(8)	(9)	(10)
Kusan Hilir	-	-	-	-
Kusan Tengah	-	-	-	-
Sungai Loban	-	-	-	-
Satui	-	-	-	-
Angsana	-	-	-	-
Kusan Hulu	-	-	-	-
Kuranji	-	-	-	-
Teluk Kepayang	-	-	-	-
Batulicin	-	-	-	-
Karang Bintang	-	-	-	-
Simpang Empat	-	-	-	-
Mantewe	-	-	-	-
Tanah Bumbu	-	-	-	-
2020	5 403	24 214	18 193	47 810
2019	5 370	23 906	16 090	48 340
2018	4 482	22 202	15 916	44 973
2017	4 134	20 013	14 407	38 554
2016	4 856	20 078	19 820	44 751

Sumber/ *Source* : Dinas Keluarga Berencana , Pemberdayaan Perempuan, dan Perlindungan Anak Kabupaten Tanah Bumbu/
Department of Child Protection, Women Empowerment, and Family Planning Board of Tanah Bumbu Regency

Tabel 4.2.13 Jumlah Perawat, Bidan dan Dukun Kampung Menurut Kecamatan di Kabupaten Tanah Bumbu, 2021
Number of Nurse, Midwife and Traditional Midwife by Subdistrict in Tanah Bumbu Regency, 2021

Kecamatan / Subdistrict	Perawat / Nurse	Bidan / Midwife	Dukun Kampung / Traditional Midwife
(1)	(2)	(3)	(4)
Kusan Hilir	40	50	5
Kusan Tengah	214	121	9
Sungai Loban	20	50	4
Satui	35	56	26
Angsana	15	50	5
Kusan Hulu	25	28	15
Kuranji	13	20	3
Teluk Kepayang	14	15	10
Batulicin	23	36	7
Karang Bintang	30	52	3
Simpang Empat	128	140	10
Mantewe	15	35	11
Tanah Bumbu	572	653	108
2020	607	677	122
2019	246	382	161
2018	249	384	175
2017	252	386	183
2016	231	294	223
2015	244	319	126
2014	178	260	217
2013	188	222	299
2012	206	160	149

Sumber/Source: Dinas Kesehatan Kabupaten Tanah Bumbu / Health Service of Tanah Bumbu Regency

Tabel 4.2.14 Jumlah Apotik dan Tenaga Apoteker Setiap Kecamatan di Kabupaten Tanah Bumbu, 2021
Number of Pharmacy and Pharmacist Every Subdistrict in Tanah Bumbu Regency, 2021

Kecamatan / Subdistrict	Apotek / Pharmacy	Apoteker / Pharmacist	Asisten Apoteker / Assistant Pharmacist
(1)	(2)	(3)	(4)
Kusan Hilir	5	9	25
Kusan Tengah	-	-	-
Sungai Loban	4	3	-
Satui	8	2	1
Angsana	9	1	1
Kusan Hulu	-	3	1
Kuranji	-	1	1
Teluk Kepayang	-	-	-
Batulicin	6	3	2
Karang Bintang	2	1	1
Simpang Empat	27	16	22
Mantewe	-	1	1
Tanah Bumbu	61	40	55
2020	49	26	60
2019	49	11	20
2018	42	8	22
2017	34	6	14
2016	33	4	19
2015	29	6	22
2014	22	2	14
2013	16	2	15
2012	16	14	17

Catatan/Note: ¹ Data Kecamatan Kusan Tengah masih termasuk dalam Kecamatan Kusan Hilir/ *Data of Kusan Tengah Subdistrict is still included in Kusan Hilir Subdistrict*

² Data Kecamatan Teluk Kepayang masih termasuk dalam Kecamatan Kusan Hulu/ *Data of Teluk Kepayang Subdistrict is still included in Kusan Hulu Subdistrict*

Sumber/Source: Dinas Kesehatan Kabupaten Tanah Bumbu / *Health Service of Tanah Bumbu Regency*

Tabel 4.2.15 Jumlah Tenaga Kesehatan di RSUD dr. H. Andi Abdurrahman Noor Kabupaten Tanah Bumbu, 2021
The Number of Health Workers at RSUD dr. H. Andi Abdurrahman Noor Tanah Bumbu Regency, 2021

	Uraian / Items	Laki laki / Male	Perempuan / Female	Jumlah / Total
	(1)	(2)	(3)	(4)
1.	Pejabat Struktural RSUD	9	5	14
2.	Dokter Spesialis Penyakit Dalam	2	-	2
3.	Dokter Spesialis Anak	2	1	3
4.	Dokter Spesialis Obsgyn	2	1	3
5.	Dokter Spesialis Bedah	3	-	3
6.	Dokter Spesialis Fisik dan Rehabilitasi	1	-	1
7.	Dokter Spesialis Kesehatan Jiwa	1	-	1
8.	Dokter Spesialis Orthopedi	-	-	-
9.	Dokter Spesialis Kulit dan Kelamin	-	1	1
10.	Dokter Spesialis Anestesi	2	-	2
11.	Dokter Spesialis Saraf	-	1	1
12.	Dokter Spesialis THT	-	1	1
13.	Dokter Spesialis Radiologi	-	1	1
14.	Dokter Spesialis Mata	1	-	1
15.	Dokter Spesialis Gizi Klinik	-	-	-
16.	Dokter Spesialis Bedah Mulut	-	-	-
17.	Dokter Spesialis Patologi Klinik	1	1	2
18.	Dokter Spesialis Paru	1	-	1
19.	Dokter Umum	17	14	31
20.	Dokter Gigi	1	2	3
21.	Apoteker	1	5	6
22.	Penyuluh Kesehatan Masyarakat	-	-	-
23.	Administrator Kesehatan	-	1	1
24.	Asisten Apoteker	5	15	20
25.	Pranata Laboratorium Kesehatan	6	12	18
26.	Perekam Medis	1	2	3
27.	Teknisi Transfusi Darah	4	5	9

Lanjutan Tabel 4.2.15

Uraian / Items	Laki laki / Male	Perempuan / Female	Jumlah / Total
(1)	(2)	(3)	(4)
28. Radiografer	9	2	11
29. Nutrisionis	-	12	12
30. Penata Anestesi	1	-	1
31. Asisten Penta Anestesi	2	-	2
32. Perawat	83	96	179
33. Perawat Gigi	2	2	4
34. Refraksionis Optisien	-	1	1
35. Bidan	-	87	87
36. Sanitarian	-	2	2
37. Fisioterapis	-	3	3
38. Psikolog	-	2	2
39. Teknisi Elektromedis	-	1	1
40. Tenaga Penunjang Non Kesehatan	-	-	-
Tanah Bumbu	157	276	433
2020	269	369	638
2019	251	355	606
2018	142	226	368
2017	133	253	386
2016	116	211	327
2015	104	227	331
2014	113	189	302

Sumber/Source: Dinas Kesehatan Kabupaten Tanah Bumbu / Health Service of Tanah Bumbu Regency

Tabel 4.2.16 Kegiatan Pelayanan Rawat Inap RSUD dr. H. Andi Abdurrahman Noor Kabupaten Tanah Bumbu, 2021
Activities of RSUD dr. H. Andi Abdurrahman Noor Tanah Bumbu Regency, 2021

Uraian / Items	2018	2019	2020	2021	Satuan / Unit
(1)	(2)	(3)	(4)	(5)	(6)
Jumlah tempat tidur	136	136	136	206	Bed
Jumlah hari rawat tersedia	365	365	366	365	Hari
Jumlah hari rawat maksimum	49 640	49 460	49 460	75 190	Hari Rawat
Jumlah pasien awal bulan	76	74	61	69	pasien
Jumlah pasien masuk	9 320	11 006	8 359	7 510	pasien
Jumlah pasien keluar (H+M)	10 205	11 019	8 179	7 325	pasien
Jumlah pasien keluar hidup	8 863	10 342	7 766	6 858	pasien
Jumlah pasien keluar mati	460	452	413	467	pasien
Jumlah pasien mati < 48 jam	197	222	185	205	pasien
Jumlah pasien mati > 48 jam	263	230	228	262	pasien
Pasien sisa bulan ini	73	61	180	68	pasien
Lama dirawat	32 583	30 357	25 985	26 220	hari
Hari perawatan	33 213	31 149	25 968	27 032	hari
BOR	66,91	65,75	52,17	35,95	%
BTO	75,04	81,02	60,14	35,56	Kali
LOS	3,19	2,75	3,18	3,58	Hari
TOI	1,61	1,68	2,91	6,57	Hari
GDR	4,51	4,11	5,05	6,38	%
NDR	2,22	2,09	2,79	3,58	%
Jumlah pasien umum/bayar	12 599	-	-	472	pasien
Jumlah pasien ASKES	3 769	-	-	6 661	pasien
Jumlah pasien kontrak	179	-	-	39	pasien
Jumlah pasien Gakin/Jamkesmas	24 470	-	-	442	pasien
Jumlah pasien gratis	438	-	-	0	pasien
Jumlah persalinan	598	740	533	322	persalinan
Kematian perinatology	61	41	-	40	jiwa
ALM	4,42	5,54	-	-	%
Rujukan dari bawah	2 382	3 585	-	-	pasien
Pasien dirujuk	1 374	279	-	307	pasien

Sumber/Source: : RSUD dr. H. Andi Abdurrahman Noor / dr. H. Andi Abdurrahman Noor General Hospital

Tabel 4.2.17 Kegiatan Pelayanan Rawat Jalan RSUD dr, H. Andi Abdurrahman Noor Kabupaten Tanah Bumbu, 2021
Acitivities of RSUD dr. H. Andi Abdurrahman Noor Tanah Bumbu Regency, 2021

Uraian / Items	2018	2019	2020	2021	Satuan / Unit
(1)	(2)	(3)	(4)	(5)	(6)
Jumlah kunjungan baru	17 749	15 351	12 798	11 782	kunjungan
Jumlah kunjungan lama	42 404	40 214	31 113	33 996	kunjungan
Jumlah total kunjungan	60 153	55 565	43 911	45 778	kunjungan
Jumlah kunjungan umum	12 599	17 058	11 696	10 557	kunjungan
Jumlah kunjungan perusahaan	179	446	364	390	kunjungan
Jumlah kunjungan ASKES	22 467	33 860	27 668	30 651	kunjungan
Jumlah kunjungan Gakin/ Jamkesmas/Jamkesda/SKTM	24 467	3 663	3 702	3 823	kunjungan
Jumlah kunjungan gratis	438	538	481	357	kunjungan
Rujukan dari bawah	2 382	4 141	2 024	2 821	pasien
Jumlah Pasien dirujuk	1 374	1 519	897	1 028	pasien
Jumlah total Rujukan	3 756	5 660	2 978	3 849	pasien
Hari buka poliklinik	290	295	295	310	hari
Rata – rata kunjungan perhari	207	188	149	148	kunjungan/ hari

Sumber/Source: : RSUD dr. H. Andi Abdurrahman Noor / dr. H. Andi Abdurrahman Noor General Hospital

Tabel 4.2.18 Jumlah Persalinan di RSUD dr. H. Andi Abdurrahman Noor Setiap Bulan, 2021
Tabel The Number of Bearing in RSUD dr. H. Andi Abdurrahman Noor Every Month, 2021

Bulan / Month	2017	2018	2019	2020	2021
(1)	(2)	(3)	(4)	(5)	(6)
Januari /January	85	84	44	71	14
Pebruari / February	64	72	59	54	17
Maret / March	59	87	61	62	24
April /April	71	78	66	49	26
Mei / May	67	77	81	54	39
Juni /June	60	72	50	35	34
Juli /July	54	85	71	35	30
Agustus /August	61	81	62	33	22
September / September	36	86	69	28	18
Oktober /October	64	77	66	40	29
Nopember / November	57	85	55	32	37
Desember / December	65	72	56	40	32
TOTAL	743	956	740	533	322

Sumber/Source : RSUD dr. H. Andi Abdurrahman Noor / dr. H. Andi Abdurrahman Noor General Hospital

Tabel 4.2.19 Jumlah Persalinan Menurut Tenaga Penolong Persalinan Setiap Bulan Kabupaten Tanah Bumbu, 2021
The Number of Child Birth by Kind of helper Every Month in Tanah Bumbu Regency, 2021

Bulan / Month	Tenaga medis – Paramedis / Medis – Paramedist	Dukun Kampung / Traditional Midwife	
		Dukun terlatih/ Training	Tidak Terlatih/ Non-Training
(1)	(2)	(3)	(4)
Januari /January	535	7	-
Pebruari / February	500	4	-
Maret / March	575	4	-
April /April	607	3	-
Mei / May	541	3	-
Juni /June	579	6	-
Juli /July	594	5	-
Agustus /August	522	1	-
September / September	513	2	-
Oktober /October	544	1	-
Nopember / November	590	5	-
Desember / December	521	2	-
Jumlah/Total	6621	43	-
2020	6 721	-	122
2019	6 354	-	161
2018	6 249	-	-
2017	6 087	183	48
2016	5 751	***	***
2015	758	46	80
2014	816	119	82
2013	3 476	833	621
2012	409	833	621

Sumber/Source: Dinas Kesehatan Kabupaten Tanah Bumbu / Health Service of Tanah Bumbu Regency

Tabel 4.2.20 Jumlah Pasangan Usia Subur (PUS) dan PUS Peserta KB Aktif di Kabupaten Tanah Bumbu, 2021
Number of Elligible Couples & Active Acceptor of Family Planning in Tanah Bumbu Regency, 2021

Kecamatan / Subdistrict	Jumlah PUS / Elligible Couples	PUS Peserta KB / Active Acceptor	Persentase / Percentage
(1)	(2)	(3)	(4)
Kusan Hilir	-	-	-
Kusan Tengah	-	-	-
Sungai Loban	-	-	-
Satui	-	-	-
Angsana	-	-	-
Kusan Hulu	-	-	-
Kuranji	-	-	-
Teluk Kepayang	-	-	-
Batulicin	-	-	-
Karang Bintang	-	-	-
Simpang Empat	-	-	-
Mantewe	-	-	-
Tanah Bumbu	-	-	-
2020	62 481	50 265	80,44
2019	58 388	48 340	82,79
2018	54 239	44 973	82,92
2017	52 877	38 554	72,91
2016	62 270	47 461	76,22
2015	63 522	49 196	77,45
2014	64 136	50 483	78,71
2013	61 804	47 361	76,63
2012	58 567	46 389	79,21

Sumber/ Source : Dinas Keluarga Berencana , Pemberdayaan Perempuan, dan Perlindungan Anak Kabupaten Tanah Bumbu/
 Department of Child Protection, Women Empowerment, and Family Planning Board of Tanah Bumbu Regency

4.3 AGAMA DAN SOSIAL LAINNYA/*RELIGION AND OTHER SOCIAL AFFAIRS*

Tabel 4.3.1 Jumlah Penduduk Menurut Kecamatan dan Agama yang Dianut, 2021
Population by Subdistrict and Religion, 2021

Kecamatan <i>Subdistrict</i>	Islam	Protestan <i>Protestant</i>	Katolik <i>Catholic</i>	Hindu
(1)	(2)	(3)	(4)	(5)
Kusan Hilir	-	-	-	-
Kusan Tengah	-	-	-	-
Sungai Loban	-	-	-	-
Satui	-	-	-	-
Angsana	-	-	-	-
Kusan Hulu	-	-	-	-
Kuranji	-	-	-	-
Teluk Kepayang	-	-	-	-
Batulicin	-	-	-	-
Karang Bintang	-	-	-	-
Simpang Empat	-	-	-	-
Mantewe	-	-	-	-
Tanah Bumbu	-	-	-	-

Sumber/*Source*: Kantor Kementerian Agama Kabupaten Tanah Bumbu / Office of Religion Affair Department of Tanah Bumbu Regency

Lanjutan Tabel 4.3.1

Kecamatan <i>Subdistrict</i>	Budha <i>Buddha</i>	Konghuchu	Lainnya <i>Others</i>
(1)	(6)	(7)	(8)
Kusan Hilir	-	-	-
Kusan Tengah	-	-	-
Sungai Loban	-	-	-
Satui	-	-	-
Angsana	-	-	-
Kusan Hulu	-	-	-
Kuranji	-	-	-
Teluk Kepayang	-	-	-
Batulicin	-	-	-
Karang Bintang	-	-	-
Simpang Empat	-	-	-
Mantewe	-	-	-
Tanah Bumbu	-	-	-

Sumber/Source: Dinas Kependudukan dan Catatan Sipil Kabupaten Tanah Bumbu/Department of Population and Civil Registration of Tanah Bumbu Regency

Tabel 4.3.2 Jumlah Tempat Peribadatan Menurut Kecamatan, 2021
Number of Places of Worship by Subdistrict and Religion, 2021

Kecamatan <i>Subdistrict</i>	Masjid <i>Mosque</i>	Mush- ola <i>Pray Room</i>	Gereja Protes- tan <i>Protes- tant Church</i>	Gereja Katholik <i>Catholic Church</i>	Pura <i>Temple</i>	Vihara
(1)	(2)	(3)	(4)	(5)	(6)	(7)
Kusan Hilir	24	32	-	-	-	-
Kusan Tengah	21	27	-	-	-	-
Sungai Loban	28	66	-	-	47	-
Satui	34	107	2	-	5	-
Angsana	28	72	-	-	-	-
Kusan Hulu	14	60	-	-	5	-
Kuranji	11	25	-	-	7	-
Teluk Kepayang	11	25	-	-	-	-
Batulicin	12	36	-	-	-	-
Karang Bintang	20	74	-	-	35	-
Simpang Empat	28	91	1	-	-	-
Mantewe	30	74	-	-	13	-
Tanah Bumbu	261	689	3	-	112	-

Sumber/*Source*: Kantor Kementerian Agama Kabupaten Tanah Bumbu / Office of Religion Affair Department of Tanah Bumbu Regency

Tabel 4.3.3 Jumlah Persentase Pemeluk Agama di Kabupaten Tanah Bumbu, 2021
Adherent of a Religion Nominal and Percentage in Tanah Bumbu Regency, 2021

Pemeluk Agama / <i>Adherent of a Religion</i>	Jumlah / <i>Nominal</i>	Persentase / <i>Percentage</i>
(1)	(2)	(3)
1. Islam / <i>Moeslem</i>	-	-
2. Katholik / <i>Catholic</i>	-	-
3. Protestan / <i>Protestant</i>	-	-
4. Hindu / <i>Hindu</i>	-	-
5. Budha / <i>Budha</i>	-	-
6. Konghuchu	-	-
7. Lainnya/ <i>Others</i>	-	-
Jumlah / <i>Total</i>	-	-
2020	325 044	100,00
2019	332 054	100,00
2018	332 054	100,00
2017	332 054	100,00
2016	332 054	100,00
2015	324 227	100,00
2014	324 227	100,00

Sumber/Source: Dinas Kependudukan dan Catatan Sipil Kabupaten Tanah Bumbu/Department of Population and Civil Registration of Tanah Bumbu Regency

Tabel 4.3.4 Jumlah Jama'ah Haji Setiap Kecamatan di Kabupaten Tanah Bumbu, 2021/1443 H
Number of Moeslem Pilgrims by Subdistrict in Tanah Bumbu Regency, 2021/1443 H

Kecamatan / Subdistrict	Laki – laki / Male	Perempuan / Female	Jumlah / Total
(1)	(2)	(3)	(4)
Kusan Hilir	28	41	69
Kusan Tengah ¹	-	-	-
Sungai Loban	12	18	30
Satui	13	14	27
Angsana	6	11	17
Kusan Hulu	7	6	13
Kuranji	-	0	-
Teluk Kepayang ²	-	-	-
Batulicin	12	17	29
Karang Bintang	6	8	14
Simpang Empat	37	37	74
Mantewe	5	4	9
Tanah Bumbu	126	156	282
1 4 4 2 H / 2 0 2 0 M	233	258	491
1 4 4 0 H / 2 0 1 9 M	-	-	-
1 4 3 9 H / 2 0 1 8 M	-	-	-
1 4 3 8 H / 2 0 1 7 M	465	566	1 031
1 4 3 7 H / 2 0 1 6 M	579	689	1 268

Catatan/Note: ¹ Data Kecamatan Kusan Tengah masih termasuk dalam Kecamatan Kusan Hilir/ *Data of Kusan Tengah Subdistrict is still included in Kusan Hilir Subdistrict*

² Data Kecamatan Teluk Kepayang masih termasuk dalam Kecamatan Kusan Hulu/ *Data of Teluk Kepayang Subdistrict is still included in Kusan Hulu Subdistrict*

Sumber/ Source : Kantor Kementerian Agama Kabupaten Tanah Bumbu / *Office of Religion Affair Department of Tanah Bumbu Regency*

4.4 KRIMINALITAS/CRIME

Tabel 4.4.1 Jumlah Tindak Pidana Menurut Kepolisian Resort di Kabupaten Tanah Bumbu, 2018-2021

Number of Reported Criminal Cases by Subdistrict Police Office in Tanah Bumbu Regency, 2018–2021

Kepolisian Resort Subdistrict Police Office		2018	2019	2020	2021
(1)		(2)	(3)	(4)	(5)
1	POLRES	196	201	159	141
2	Kusan Hilir	36	30	14	12
3	Sungai Loban	7	12	10	5
4	Satui	55	45	23	25
5	Angsana	16	20	16	10
6	Kusan Hulu	14	12	5	2
7	Kuranji	6	4	3	0
8	Batulicin	23	29	21	18
9	Karang Bintang	3	9	6	4
10	Simpang Empat	37	33	24	26
11	Mantewe	7	8	7	4
12	Kusan Tengah ¹	-	-	-	-
13	Teluk Kepayang ²	-	-	-	-

Catatan/Note: ¹ Data Kecamatan Kusan Tengah masih termasuk dalam Kecamatan Kusan Hilir/ *Data of Kusan Tengah Subdistrict is still included in Kusan Hilir Subdistrict*

² Data Kecamatan Teluk Kepayang masih termasuk dalam Kecamatan Kusan Hulu/ *Data of Teluk Kepayang Subdistrict is still included in Kusan Hulu Subdistrict*

Sumber/Source: POLRES Tanah Bumbu/Resort Police of Tanah Bumbu Regency

Tabel 4.4.2 Jumlah Penyelesaian Tindak Pidana Menurut Kepolisian Resort di Kabupaten Tanah Bumbu, 2018-2021
Number of Crime Clearance Rate by Subdistrict Police Office in Tanah Bumbu Regency, 2018-2021

Kepolisian Resort Subdistrict Police Office		2018	2019	2020	2021
(1)		(2)	(3)	(4)	(5)
1	POLRES	152	139	119	90
2	Kusan Hilir	24	29	20	15
3	Sungai Loban	7	12	8	5
4	Satui	40	40	22	25
5	Angsana	10	12	6	7
6	Kusan Hulu	10	12	5	1
7	Kuranji	2	4	5	1
8	Batulicin	18	20	17	8
9	Karang Bintang	0	8	5	3
10	Simpang Empat	24	28	17	23
11	Mantewe	1	4	6	5
12	Kusan Tengah ¹	-	-	-	-
13	Teluk Kepayang ²	-	-	-	-

Catatan/Note: ¹ Data Kecamatan Kusan Tengah masih termasuk dalam Kecamatan Kusan Hilir/ *Data of Kusan Tengah Subdistrict is still included in Kusan Hilir Subdistrict*

² Data Kecamatan Teluk Kepayang masih termasuk dalam Kecamatan Kusan Hulu/ *Data of Teluk Kepayang Subdistrict is still included in Kusan Hulu Subdistrict*

Sumber/Source: POLRES Tanah Bumbu/Resort Police of Tanah Bumbu Regency

Tabel 4.4.3 Risiko Penduduk Terjadi Tindak Pidana per 100.000 Penduduk Menurut Kecamatan, 2018-2021
Risk of Population Occurring Crime per 100,000 Population by District, 2018-2021

Kepolisian Resort Subdistrict Police Office		2018	2019	2020	2021
(1)		(2)	(3)	(4)	(5)
1	POLRES	55,73	55,80	49,28	42.97
2	Kusan Hilir	65,62	53,54	29,84	25.39
3	Sungai Loban	28,88	48,46	41,14	20.10
4	Satui	82,48	65,67	41,88	45.12
5	Angsana	75,95	92,90	70,89	43.01
6	Kusan Hulu	58,56	49,24	24,49	9.74
7	Kuranji	61,23	39,90	29,64	0.00
8	Batulicin	129,91	159,87	99,83	82.08
9	Karang Bintang	14,58	42,76	29,87	19.49
10	Simpang Empat	40,62	35,28	30,42	32.53
11	Mantewe	32,18	36,01	29,97	16.63
12	Kusan Tengah ¹	-	-	-	-
13	Teluk Kepayang ²	-	-	-	-

Catatan/Note: ¹ Data Kecamatan Kusan Tengah masih termasuk dalam Kecamatan Kusan Hilir/ *Data of Kusan Tengah Subdistrict is still included in Kusan Hilir Subdistrict*

² Data Kecamatan Teluk Kepayang masih termasuk dalam Kecamatan Kusan Hulu/ *Data of Teluk Kepayang Subdistrict is still included in Kusan Hulu Subdistrict*

Sumber/Source: POLRES Tanah Bumbu (Diolah) /Resort Police of Tanah Bumbu Regency

Tabel 4.4.4 Selang Waktu Terjadinya Tindak Pidana (*Crime Clock*) menurut Kepolisian Daerah, 2018-2021
Time Interval of Crime Occurance (Crime Clock) by Regional Police Office, 2018-2021

Kepolisian Resort Subdistrict Police Office	Hari : Jam : Menit : Detik Day : Hour : Minute : Second			
	2018	2019	2020	2021
(1)	(2)	(3)	(4)	(5)
1 POLRES	01:20:41:38	01:19:34:56	02:07:05:40	02:14:07:48
2 Kusan Hilir	10:03:20:00	12:04:00:00	26:01:42:51	30:10:00:00
3 Sungai Loban	21:03:25:43	30:10:00:00	05:12:00:00	73:00:00:00
4 Satui	06:15:16:22	08:02:40:00	15:20:52:10	14:05:45:36
5 Angsana	22:19:30:00	18:06:00:00	22:19:30:00	36:12:00:00
6 Kusan Hulu	26:01:42:51	30:10:00:00	13:00:00:00	182:12:00:00
7 Kuranji	29:20:00:00	31:06:00:00	30:16:00:00	365:00:00:00
8 Batulicin	15:20:52:10	12:14:04:08	17:09:08:34	20:06:04:12
9 Karang Bintang	30:16:00:00	09:13:20:00	29:20:00:00	91:06:00:00
10 Simpang Empat	09:20:45:24	11:01:27:16	15:05:00:00	09:10:55:12
11 Mantewe	21:03:25:43	14:15:00:00	21:03:25:43	91:06:00:00
12 Kusan Tengah ¹	-	-	-	-
13 Teluk Kepayang ²	-	-	-	-

Catatan/Note: ¹ Data Kecamatan Kusan Tengah masih termasuk dalam Kecamatan Kusan Hilir/ *Data of Kusan Tengah Subdistrict is still included in Kusan Hilir Subdistrict*

² Data Kecamatan Teluk Kepayang masih termasuk dalam Kecamatan Kusan Hulu/ *Data of Teluk Kepayang Subdistrict is still included in Kusan Hulu Subdistrict*

Sumber/Source: POLRES Tanah Bumbu (Diolah) /Resort Police of Tanah Bumbu Regency

Tabel 4.4.5 Jumlah Kejahatan yang dilaporkan dan diselesaikan di Kabupaten Tanah Bumbu, 2021
Number of Reported and Cleared Crime in Tanah Bumbu Regency, 2021

Jenis Kejahatan / Type of Crime	Dilaporkan / Reported	Diselesaikan / Cleared
(1)	(2)	(3)
Pencurian Biasa	27	13
Pencurian dgn Pemberatan	36	25
Pencurian dgn Kekerasan	9	5
Pencurian Kendaraan Bermotor	19	12
Penganiayaan Ringan	19	14
Penganiayaan Berat	5	3
Penipuan	9	5
Penggelapan	25	22
Pengeroyokan	8	6
Pengrusakan	1	0
Pemalsuan Surat	3	3
K D R T	13	11
Pencabulan Anak di Bawah Umur	8	4
Persetubuhan Anak di Bawah Umur	9	12
Kekerasan Anak di Bawah Umur	2	2
Membawa Lari Anak di Bawah	4	2
Perzinahan	0	0
Kebakaran	0	0
Temu Mayat	2	1
Narkotika	93	87

Lanjutan Tabel 4.4.5
Continued Table 4.4.5

Jenis Kejahatan / Type of Crime	Dilaporkan / Reported	Diselesaikan / Cleared
(1)	(2)	(3)
UU. Kesehatan	1	1
Perjudian	0	0
Senjata Tajam	10	6
Penyerobotan Tanah	0	1
Uang Palsu	1	0
Penggelapan dalam Jabatan	4	4
Korupsi	1	1
Illegal Logging	0	0
Illegal Mining	5	5
Illegal BBM	1	1
Menghalangi Kegiatan Pertambangan	0	0
UU. Kehutanan	0	0
Penipuan dan Penggelapan	16	10
Pemerasan dan Pengancaman	0	0
Perbuatan Tidak Menyenangkan	0	5
Penculikan	0	0
UU. ITE	4	3
Kebakaran Hutan Lahan	0	0
Jumlah/Total	335	265
2020	359	293
2019	403	308
2018	383	277
2017	598	445
2016	412	344
2015	506	370
2014	443	380

Sumber/Source: POLRES Tanah Bumbu/Resort Police of Tanah Bumbu Regency

Tabel 4.4.6 Jumlah Kecelakaan, Kerugian Material dan Korban Setiap Bulan di Kabupaten Tanah Bumbu, 2021
Number of Accident, Financial Loss and Victims Every Month in Tanah Bumbu Regency, 2021

Bulan / Month	Jumlah Kecelakaan / Number of Accident	Kerugian Material / Financial Loss (000 Rp)	Kondisi Korban / Victims		
			Meninggal / Casualty	Luka Berat / Seriously Injured	Luka ringan / Wounded
(1)	(2)	(3)	(4)	(5)	(6)
Januari / January	1	500	1	1	0
Pebruari / February	8	6 900	2	9	1
Maret / March	6	7 000	5	3	1
April / April	7	8 500	6	5	0
Mei / May	4	5 800	3	2	0
Juni / June	4	2 100	3	0	1
Juli / July	9	8 000	6	4	2
Agustus / August	3	8 000	3	2	1
September /September	2	2 400	1	1	0
Oktober /October	5	4 200	1	0	4
Nopember / November	4	3 400	5	1	1
Desember / December	7	23 900	4	3	1
Jumlah/Total	60	80 700	40	31	12
2020	86	126 550	22	27	28
2019	86	208 100	42	32	60
2018	60	220 000	43	17	28
2017	50	239 100	45	29	9
2016	72	243 250	52	35	14
2015	69	311 560	52	41	27
2014	49	364 000	47	22	16
2013	72	344 200	71	24	21
2012	80	533 750	64	44	18

Sumber/Source: POLRES Tanah Bumbu/Resort Police of Tanah Bumbu Regency

Tabel 4.4.7 Jumlah Pelanggaran Lalu Lintas Setiap Bulan di Kabupaten Tanah Bumbu, 2021
Number of Traffic Offense Every Month in Tanah Bumbu Regency, 2021

Bulan / Month	Pelanggaran / Offense	Vonis / Verdict	Jumlah denda / Nominal Fine (000 Rp)
(1)	(2)	(3)	(4)
Januari / January	112	112	4 900
Pebruari / February	107	107	31 015
Maret / March	61	61	12 350
April / April	120	120	37 430
Mei / May	144	0	-
Juni / June	126	126	40 510
Juli / July	270	270	63 311
Agustus / August	181	181	-
September / September	300	300	52 750
Oktober / October	395	395	65 650
Nopember / November	339	339	66 900
Desember / December	213	213	69 351
Jumlah/Total	2 368	2 224	481 112
2020	3 780	3 780	867 551
2019	4 654	4 654	1 209 831
2018	6 512	6 512	1 649 312
2017	6 050	6 050	2 002 247
2016	4 232	4 232	226 597
2015	4 503	4 346	207 533
2014	3 062	3 062	156 090
2013	2 791	2 791	170 954
2012	2 734	2 734	194 945

Sumber/Source: POLRES Tanah Bumbu/Resort Police of Tanah Bumbu Regency

4.5 KEMISKINAN/POVERTY

Tabel 4.5.1 Garis Kemiskinan dan Penduduk Miskin di Kabupaten Tanah Bumbu, 2011–2021
Poverty Line and Number of Poor People in Tanah Bumbu Regency, 2011–2021

Tahun Year	Garis Kemiskinan Poverty Line (rupiah)	Penduduk Miskin Number of Poor People	
		Jumlah Total (000)	Persentase Percentage
(1)	(2)	(3)	(4)
2011	276 961	16,92	6,17
2012	303 431	16,29	5,47
2013	332 406	16,04	5,20
2014	353 313	16,56	5,21
2015	370 670	17,91	5,55
2016	408 481	17,48	5,27
2017	427 852	17,02	4,99
2018	451 714	17,06	4,88
2019	475 763	17,34	4,85
2020	513 803	16,83	4,60
2021	530 568	18,92	4,82

Sumber/Source: Survei Sosial Ekonomi Nasional/National Socio Economic Survey

Tabel 4.5.2 Indeks Kedalaman Kemiskinan dan Indeks Keparahan Kemiskinan di Kabupaten Tanah Bumbu, 2011–2021
Poverty Gap Index and Poverty Severity Index in Tanah Bumbu Regency, 2011–2021

Tahun Year	Indeks Kedalaman Kemiskinan <i>Poverty Gap Index</i>	Indeks Keparahan Kemiskinan <i>Poverty Severity Index</i>
(1)	(2)	(3)
2011	1,18	0,33
2012	0,64	0,13
2013	0,77	0,19
2014	0,83	0,25
2015	0,66	0,13
2016	1,07	0,31
2017	0,64	0,11
2018	0,63	0,14
2019	0,79	0,19
2020	0,69	0,14
2021	0,65	0,12

Sumber/Source: Survei Sosial Ekonomi Nasional/National Socio Economic Survey

4.6 LAINNYA/OTHER

Tabel 4.6.1 Jumlah Perkara Menurut Jenisnya pada Pengadilan Agama Batulicin, 2013-2021
Number of Cases by Its Type in Religious Court of Batulicin. 2013-2021

Jenis Perkara / Type of Case	Sisa perkara akhir tahun 2019 / Remains	Diterima di tahun 2020/ Accepted	Jumlah perkara / Number of Cases	Diputuskan di tahun 2020 / Verdict
(1)	(2)	(3)	(4)	(5)
Dispensasi Nikah	-	-	-	-
Ijin Poligami	-	-	-	-
Ishbat Nikah	-	-	-	-
Cerai Talak	-	-	-	-
Cerai Gugat	-	-	-	-
Perwalian	-	-	-	-
Nafkah Anak	-	-	-	-
Pembatalan Nikah	-	-	-	-
Gugatan Waris	-	-	-	-
Gugatan Hibah	-	-	-	-
Gugatan Wasiat	-	-	-	-
Gugatan Harta Bersama	-	-	-	-
Kelalaian atas Kewajiban Suami/Isteri	-	-	-	-
Wali Adhal	-	-	-	-
Penguasaan Anak/Hadhanah	-	-	-	-
Penetapan Ahli Waris	-	-	-	-
Asal usul anak	-	-	-	-
Pengangkatan anak	-	-	-	-
Lain-lain/Perubahan Buku Nikah	-	-	-	-
J u m l a h / Total	-	-	-	-
2020	33	1 052	1 085	1 069
2019	35	1 162	1 197	1 164
2018	27	1 231	1 258	1 223
2017	128	820	948	921
2016	131	776	907	779
2015	122	827	949	818
2014	73	847	920	798
2013	80	672	752	698

Sumber/Source :Pengadilan Agama Batulicin/Religion Court of Batulicin

Tabel 4.6.2 Jumlah Perkara yang Diterima dan Diputus Setiap Bulan pada Pengadilan Agama Batulicin, 2021
Number of Accepted Case and Verdict Case Every Month in Religious Court of Batulicin, 2021

Bulan / Month	Sisa bulan lalu/ Remains		Diterima bulan ini/ Accepted	
	Gugatan	Permohonan	Gugatan	Permohonan
(1)	(2)	(3)	(4)	(5)
Januari / January	-	-	-	-
Pebruari / February	-	-	-	-
Maret / March	-	-	-	-
April / April	-	-	-	-
Mei / May	-	-	-	-
Juni / June	-	-	-	-
Juli / July	-	-	-	-
Agustus / August	-	-	-	-
September / September	-	-	-	-
Oktober / October	-	-	-	-
Nopember / November	-	-	-	-
Desember / December	-	-	-	-

Sumber/Source :Pengadilan Agama Batulicin/Religion Court of Batulicin

Lanjutan Tabel 4.6.2/
Continued Table 4.6.2

Bulan / Month	Jumlah perkara/ Total		Diputus bulan ini/ Verdict	
	Gugatan	Permohonan	Gugatan	Permohonan
(1)	(6)	(7)	(8)	(9)
Januari / January	-	-	-	-
Pebruari / February	-	-	-	-
Maret / March	-	-	-	-
April / April	-	-	-	-
Mei / May	-	-	-	-
Juni / June	-	-	-	-
Juli / July	-	-	-	-
Agustus / August	-	-	-	-
September / September	-	-	-	-
Oktober /October	-	-	-	-
Nopember / November	-	-	-	-
Desember / December	-	-	-	-

Sumber/Source :Pengadilan Agama Batulicin/Religion Court of Batulicin

Tabel 4.6.3 Banyaknya Kejadian Bencana Alam, Korban dan Taksiran Kerugiannya di Kabupaten Tanah Bumbu, 2021
Frequency of Disaster that Occured, Victim and Its Loss Estimating in Tanah Bumbu Regency, 2021

Bencana / Disaster	Frekuensi Kejadian / Frequency	Korban / Victim			Taksiran Kerugian/ Loss Estimating (Rp)
		KK / Household	Jiwa / Person	Meninggal / Died	
(1)	(2)	(3)	(4)	(5)	(6)
Kebakaran / <i>Fire</i>	15	18	54	-	1 073 401 000
Banjir / <i>Flood</i>	11	11 330	37 018	-	28 713 654 400
Angin Puting Beliung / <i>Cyclone</i>	7	99	318	-	1 156 295 000
Gelombang Pasang (ROB)	-	-	-	-	-
Abrasi Pantai/ <i>coastal erosion</i>	1	105	393	-	487 900 000
Sambaran Petir / <i>lightning strike</i>	1	-	-	1	-
Musibah Tenggelam/ <i>drowned</i>	3	-	-	3	-
Bencana Kekeringan/ <i>drought</i>	-	-	-	-	-
Kebakaran Hutan dan Lahan	6	-	-	-	-
Longsor/ <i>Landslide</i>	1	-	-	10	-
Jumlah/Total	45	11 552	37 783	14	31 431 250 400

Sumber/Source: Badan Penanggulangan Bencana Daerah / *Regional Disaster Management Agency*

Tabel 4.6.4 Jumlah Sarana dan Tenaga Pemadam Kebakaran Menurut Kecamatan di Kabupaten Tanah Bumbu, 2021
The Number of Car and Fireman by Subdistrict in Tanah Bumbu Regency, 2021

Kecamatan / Subdistrict	Sarana Mobil / Number of Car (unit)	Tenaga Pemadam / Number of Fireman (orang)
(1)	(2)	(3)
Kusan Hilir	-	-
Kusan Tengah	-	-
Sungai Loban	-	-
Satui	-	-
Angsana	-	-
Kusan Hulu	-	-
Kuranji	-	-
Teluk Kepayang	-	-
Batulicin	-	-
Karang Bintang	-	-
Simpang Empat	-	-
Mantewe	-	-
Tanah Bumbu	-	-
2020	11	140
2019	11	143
2018	10	147
2017	10	148
2016	11	124
2015	11	91
2014	11	84
2013	9	82

Sumber/Source : Satuan Polisi Pamong Praja dan Pemadam Kebakaran/ Civil Service Police Unit and Fire Fighter Department

Tabel 4.6.5 Jumlah Kejadian Kebakaran Menurut Kecamatan di Kabupaten Tanah Bumbu, 2021
The Number of Car and Fireman by Subdistrict in Tanah Bumbu Regency, 2021

Kecamatan / Subdistrict	2017	2018	2019	2020	2021
(1)	(2)	(3)	(4)	(5)	(6)
Kusan Hilir	12	40	111	3	-
Kusan Tengah	-	-	-	-	-
Sungai Loban	-	2	-	3	-
Satui	9	29	95	13	-
Angsana	-	-	-	0	-
Kusan Hulu	-	-	-	0	-
Kuranji	-	-	-	0	-
Teluk Kepayang	-	-	-	-	-
Batulicin	10	21	103	12	-
Karang Bintang	3	1	3	1	-
Simpang Empat	17	44	168	18	-
Mantewe	1	3	-	1	-
Tanah Bumbu	52	140	480	51	-

Sumber/Source : Satuan Polisi Pamong Praja dan Pemadam Kebakaran/ Civil Service Police Unit and Fire Fighter Department

Tabel 4.6.6 Jumlah Kawasan Rawan Bencana Kebakaran Menurut Kecamatan di Kabupaten Tanah Bumbu, 2021
The Number of Car and Fireman by Subdistrict in Tanah Bumbu Regency, 2021

Kecamatan / Subdistrict	Tahun			
	2018 (Ha)	2019 (Ha)	2020 (Ha)	2021 (Ha)
(1)	(2)	(3)	(4)	(5)
Kusan Hilir	36 139	36 139	26 011	-
Kusan Tengah	-	-	-	-
Sungai Loban	32 257	32 257	34 552	-
Satui	78 892	78 892	79 008	-
Angsana	13 639	13 639	17 636	-
Kusan Hulu	144 845	144 845	135 292	-
Kuranji	9 922	9 922	10 318	-
Teluk Kepayang	-	-	-	-
Batulicin	11 494	11 494	12 164	-
Karang Bintang	10 622	10 622	18 126	-
Simpang Empat	27 209	27 209	26 413	-
Mantewe	91 009	91 009	80 608	-
Tanah Bumbu	456 028	456 028	440 127	-

Sumber/Source : Satuan Polisi Pamong Praja dan Pemadam Kebakaran/ Civil Service Police Unit and Fire Fighter Department

Tabel 4.6.7 Jumlah Sarana Kebersihan di Kabupaten Tanah Bumbu, 2021
Tabel *The Number of Cleaning Equipments in Tanah Bumbu Regency, 2021*

Sarana / Equipment	Keadaan Sarana / Condition			Jumlah / Total
	Baik / Good	Rusak / Damage	Rusak Berat / Very Damage	
(1)	(2)	(3)	(4)	(5)
Kendaraan Bermotor				
- Dump Truck	10	-	1	11
- Armroll	18	-	2	20
- Pick up	1	-	1	2
Gerobak Sampah	15	-	3	18
Kontainer	25	-	1	26
Mesin Pemotong Rumput	1	-	3	4
Temp. Pembuangan Sampah				
- TP Sementara	9	-	-	9
- TP Akhir	3	-	-	3
Mobil Tangki	-	-	-	-
Mobil Kijang	-	-	-	-
Spd Motor Roda Dua	2	-	-	-
Sepeda Motor Roda Tiga	9	-	9	18
Doser D4KXL	-	-	-	-
Doser D3	1	-	-	1
Exavator PC 200	2	-	-	2
Mobil Road Sweeper	2	-	-	2
Mobil Campactor	1	-	-	1
2021	99	-	20	119
2020	239	117	106	454
2019	104	18	8	130
2018	47	22	197	266
2017	163	61	30	254
2016	183	75	32	290
2015	280	40	11	331
2014	290	35	44	369

Sumber/ Source: Dinas Lingkungan Hidup Kab. Tanah Bumbu / Environment Department of Tanah Bumbu Regency

Tabel 4.6.8 Rekapitulasi Jumlah Bangunan yang mendapat IMB di Kabupaten Tanah Bumbu, 2012-2021
Summary of Building that Having Founding Building Licence in Tanah Bumbu Regency, 2012-2021

Jenis Bangunan / Type of Building		2012	2013	2014	2015	2016
(1)		(2)	(3)	(4)	(5)	(6)
1.	Rumah Tinggal	233	208	88	166	53
2.	Bangunan Pemerintah	7	24	21	18	10
3.	Rumah Toko	100	103	63	92	43
4.	Toko	-	18	26	13	13
5.	Sekolah	23	3	1	-	6
6.	Tempat Ibadah	8	3	1	1	44
7.	Menara/Tower	-	2	15	2	-
8.	Kantor Umum	18	13	15	25	10
9.	Perumahan	1 228	337	1 303	1 128	1 214
10.	Asrama	-	-	-	2	-
11.	Hotel	-	1	2	3	1
12.	Sarang Burung Walet dan Kandang Ternak	3	1	-	-	-
13.	Gudang	8	7	3	7	2
14.	Showroom Mobil	-	2	2	4	1
15.	Showroom Sepeda Motor	-	-	-	-	-
16.	Bengkel	-	3	-	11	2
17.	Bangunan Reklame	5	38	17	5	1
18.	Tempat Usaha	22	10	15	13	157

Lanjutan Tabel 4.6.8/
Continued Table 4.6.8

Jenis Bangunan / Type of Building	2017	2018	2019	2020	2021
(1)	(7)	(8)	(9)	(10)	(11)
Rumah Tinggal	43	54	36	33	-
Bangunan Pemerintah	6	7	3	-	-
Rumah Toko	34	32	57	54	-
Toko	18	15	20	36	-
Sekolah	5	3	17	7	-
Tempat Ibadah	8	19	52	44	-
Menara/Tower	-	-	-	-	-
Kantor Umum	8	11	15	10	-
Perumahan	2 302	1 812	1 939	604	-
Asrama	-	3	-	-	-
Hotel	1	2	6	2	-
Sarang Burung Walet dan Kandang Ternak	1	-	-	-	-
Gudang	12	5	8	6	-
Showroom Mobil	-	-	-	-	-
Showroom Sepeda Motor	-	-	-	-	-
Bengkel	2	1	3	1	-
Bangunan Reklame	4	2	-	6	-
Tempat Usaha	18	1	14	19	-

Sumber / Source: Dinas Perumahan, Permukiman, dan Pertanahan Kab. Tanah Bumbu / Department of Housing, Settlement and Land Affairs of Tanah Bumbu Regency

Tabel 4.6.9 Jumlah Penyandang Masalah Kesejahteraan Sosial Menurut Kecamatan di Kabupaten Tanah Bumbu, 2021
The Number with social welfare problems by Subdistrict in Tanah Bumbu Regency, 2021

Jenis PMKS		Kusan Hilir	Kusan Tengah	Sungai Loban	Satui	Angsana	Kusan Hulu
(1)		(2)	(3)	(4)	(5)	(6)	(7)
1	Anak Balita Terlantar	-	-	-	-	-	-
2	Anak Terlantar	-	-	-	-	-	-
3	Anak Yang Berhadapan Dengan Hukum (ABH)	-	-	-	-	-	-
4	Anak Jalanan	-	-	-	-	-	-
5	Anak Dengan Kedisabilitas	-	-	-	-	-	-
6	Anak Yang Menjadi Korban Tindak Kekerasan Atau Diperlakukan Salah	-	-	-	-	-	-
7	Anak Yang Memerlukan Perlindungan Khusus	-	-	-	-	-	-
8	Lanjut Usia Terlantar	-	-	-	-	-	-
9	Penyandang Disabilitas	-	-	-	-	-	-
10	Tuna Susila	-	-	-	-	-	-
11	Gelandangan	-	-	-	-	-	-
12	Pengemis	-	-	-	-	-	-
13	Pemulung	-	-	-	-	-	-
14	Kelompok Minoritas	-	-	-	-	-	-
15	Bekas Warga Binaan Lembaga Pemasyarakatan (BWBLP)	-	-	-	-	-	-
16	Orang Dengan HIV/AIDS	-	-	-	-	-	-
17	Korban Penyalahgunaan NAPZA	-	-	-	-	-	-
18	Korban Trafficking	-	-	-	-	-	-
19	Korban Tindak Kekerasan	-	-	-	-	-	-
20	Pekerja Migran Bermasalah Sosial (PMBS)	-	-	-	-	-	-
21	Korban Bencana Alam	-	-	-	-	-	-

Lanjutan Tabel 4.6.9/
Continued Table 4.6.9

Jenis PMKS		Kusan Hilir	Kusan Tengah	Sungai Loban	Satui	Angsana	Kusan Hulu
(1)		(2)	(3)	(4)	(5)	(6)	(7)
22	Korban Bencana Sosial	-	-	-	-	-	-
23	Perempuan Rawan Sosial Ekonomi	-	-	-	-	-	-
24	Fakir Miskin	-	-	-	-	-	-
25	Keluarga Bermasalah Sosial Psikologis	-	-	-	-	-	-
26	Komunitas Adat Terpencil	-	-	-	-	-	-
Jumlah / Total		-	-	-	-	-	-
	2020	8 638		4 543	20 149	3 087	4 406
	2019	10 613		4 905	14 012	3 165	9 345
	2018	11 980		4 009	19 126	3 191	5 502
	2017	6 877		4 500	18 240	2 361	4 622
	2016	6 542		4 529	6 582	2 278	4 366
	2015	9 449		4 650	9 047	1 725	5 563
	2014	1 126		802	3 728	443	908
	2013	1 410		895	7 367	503	781
	2012	1 098		604	473	440	529
	2011	933		618	212	386	0
	2010	9 778		1 034	16 455	700	35 343

Lanjutan Tabel 4.6.9/
Continued Table 4.6.9

	Jenis PMKS	Kuranji	Teluk Kepayang	Batulicin	Karang Bintang	Simpang Empat	Mantewe
	(1)	(7)	(8)	(9)	(10)	(11)	(12)
1	Anak Balita Terlantar	-	-	-	-	-	-
2	Anak Terlantar	-	-	-	-	-	-
3	Anak Yang Berhadapan Dengan Hukum (ABH)	-	-	-	-	-	-
4	Anak Jalanan	-	-	-	-	-	-
5	Anak Dengan Kedisabilitas	-	-	-	-	-	-
6	Anak Yang Menjadi Korban Tindak Kekerasan Atau Diperlakukan Salah	-	-	-	-	-	-
7	Anak Yang Memerlukan Perlindungan Khusus	-	-	-	-	-	-
8	Lanjut Usia Terlantar	-	-	-	-	-	-
9	Penyandang Disabilitas	-	-	-	-	-	-
10	Tuna Susila	-	-	-	-	-	-
11	Gelandangan	-	-	-	-	-	-
12	Pengemis	-	-	-	-	-	-
13	Pemulung	-	-	-	-	-	-
14	Kelompok Minoritas	-	-	-	-	-	-
15	Bekas Warga Binaan Lembaga Pemasyarakatan (BWBLP)	-	-	-	-	-	-
16	Orang Dengan HIV/AIDS	-	-	-	-	-	-
17	Korban Penyalahgunaan NAPZA	-	-	-	-	-	-
18	Korban Trafficking	-	-	-	-	-	-
19	Korban Tindak Kekerasan	-	-	-	-	-	-
20	Pekerja Migran Bermasalah Sosial (PMBS)	-	-	-	-	-	-

Lanjutan Tabel 4.6.9/
Continued Table 4.6.9

Jenis PMKS		Kuranji	Teluk Kepayang	Batulicin	Karang Bintang	Simpang Empat	Mantewe
(1)	(7)	(8)	(9)	(10)	(11)	(12)	
21	Korban Bencana Alam	-	-	-	-	-	-
22	Korban Bencana Sosial	-	-	-	-	-	-
23	Perempuan Rawan Sosial Ekonomi	-	-	-	-	-	-
24	Fakir Miskin	-	-	-	-	-	-
25	Keluarga Bermasalah Sosial Psikologis	-	-	-	-	-	-
26	Komunitas Adat Terpencil	-	-	-	-	-	-
Jumlah / Total		-	-	-	-	-	-
	2020	2 739		4 295	4 129	5 710	7 556
	2019	2 809		6 388	5 865	5 811	10 258
	2018	2 888		4 537	4 631	4 564	8 126
	2017	2 717		3 242	3 251	4 377	5 868
	2016	2 759		4 287	3 224	4 507	6 731
	2015	3 056		3 762	1 552	8 668	6 123
	2014	538		187	396	1 691	738
	2013	387		585	403	564	749
	2012	325		104	780	290	496
	2011	357		104	696	290	473
	2010	1 027		4 606	4 630	1 006	3 861

Sumber/ Source : Dinas Sosial Kabupaten Tanah Bumbu /Social Service of Tanah Bumbu Regency

Tabel 4.6.10 Nama Organisasi Sosial di Kabupaten Tanah Bumbu, 2021
Name of Social Organization in Tanah Bumbu Regency, 2021

	Nama Organisasi	Kecamatan	Alamat	Penanganan
	(1)	(2)	(3)	(5)
1	Lembaga Konsultasi Kesejahteraan Keluarga	Batulicin	Jl. Lesehan Komplek Perumahan Griya Asri RT 03 No 79 Desa Kersik Putih	Bimbingan konseling kesejahteraan keluarga yang bermasalah
2	Panti Asuhan Anak "Permata Hati"	Batulicin	Jl. Permata No 79 RT 02 RW 03 Kel. Batulicin	Pendidikan Anak Yatim Piatu
3	Panti Asuhan Anak "Kasih Ibu"	Simpang Empat	Jl. Veteran RT 07 RW 03 Desa Baroqah	Pendidikan Anak Yatim Piatu
4	Panti Asuhan Anak "Daarul Yatama Zulfah"	Simpang Empat	Desa Bersujud	Pendidikan Anak Yatim Piatu

Sumber/ Source : Dinas Sosial Kabupaten Tanah Bumbu /Social Service of Tanah Bumbu Regency

Tabel 4.6.11 Daftar Nama Karang Taruna di Kabupaten Tanah Bumbu, 2021
The List of Youth Organization in Tanah Bumbu Regency, 2021

	Nama	Nama Pengurus	Desa/Kelurahan	Kecamatan
	(1)	(2)	(3)	(4)
1	Bahtera Remaja	Abdul Anwar	Polewali Marajae	Batulicin
2	Sarima	Masriansyah	Sari Gadung	Simpang Empat
3	Ruhuy Rahayu	Rusmadi	Batu Ampar	Simpang Empat
4	Bina Warga	Rahmat	Pulau Panjang	Simpang Empat
5	Barokah	M, Syarifuddin	Barokah	Simpang Empat
6	Bumi Selamat	Sugeng Waluyo	Gunung Besar	Simpang Empat
7	Kampung Baru	Mansyah	Kampung Baru	Simpang Empat
8	Tungkarang pangeran	Zainal Abidin, S.Ag.	Tungkarang Pangeran	Simpang Empat
9	Karya Antasari	Suryadi	Gunung Antasari	Simpang Empat
10	Generasi Maju	Haris Mujadi	Bersujud	Simpang Empat
11	Mekar Bersama	M, As'at	Mekar Sari	Simpang Empat
12	Sejahtera	Iskandar	Sejahtera	Simpang Empat
13	Cahaya	Dahluddin	Api-api	Kusan Hilir
14	Tunas Muda	Riduansyah	Gusunge	Kusan Hilir
15	Tunas Harapan	Supiadi	Pagarruyung	Kusan Hilir
16	Maju Bersama	Safriansyah	Pulau Satu	Kusan Hilir
17	Karakatan	Hairullah	Pasar Baru	Kusan Hilir
18	Generasi Maju	Ahmadi	Batuah	Kusan Hilir
19	Bina Pemuda	Ngaimun	Karang Sari	Kusan Hulu
20	Sinar Remaja	Fahrudin	Sungai Rukam	Kusan Hulu
21	Melati Indah	Eka Satriadi	Tapus	Kusan Hulu
22	Tunas Muda	Halifah Jirun	Bakarangan	Kusan Hulu
23	Tunas Muda	Didi Hamsari,S,Pdl	Teluk Kepayang	Kusan Hulu
24	Tunas Muda	Syahrani	Tibarau Panjang	Kusan Hulu
25	Karakatan	Juliansyah	Anjir Baru	Kusan Hulu

Lanjutan Tabel 4.6.11/
Continued Table 4.6.11

	Nama	Nama Pengurus	Desa	Kecamatan
	(1)	(2)	(3)	(4)
26	Putra Nusantara	Titing Sugeng W	Wonorejo	Kusan Hulu
27	Maju Bersama	Juliansyah	Binawara	Kusan Hulu
28	Damar	Suryadi	Tamunih	Kusan Hulu
29	Bina muda	Abdi	Dadap Kusan Raya	Kusan Hulu
30	Remaja Manuntung	Mahliadi	Manuntung	Kusan Hulu
31	Tunas Membangun	Nahrul Fajri	Pacakan	Kusan Hulu
32	Tunas Bangsa	M. Idar Maidepa	Guntung	Kusan Hulu
33	Karya Bersama	Agus Purwasabana	Sari Mulya	Sungai Loban
34	Tunas Citra Dewata	I Kadek Akta Asa	Wanasari	Sungai Loban
35	Sinar Pemuda	Wagiyo, S.Pd	Sinar Bulan	Satui
36	Kiprah	Suharyanto	Pandan Sari	Karang Bintang
37	Star Visi	Mispuyanto A, Ma	Sumber Wangi	Karang Bintang
38	Gelora Muda	Pujianto	Pematang Ulin	Karang Bintang
39	Pelangi Bangsa	Mei Aki Budi Utomo	Sepakat	Mantewe
40	Karya Bakti	Eko Bimantoro	Sukamaju	Batulicin
41	Krida Tama	Taufik Hidayat	Dwi Marga Utama	Sungai Loban
42	Marga Mulya	Erik Pratama	Marga Mulya	Sungai Loban
43	Tunas Muda	Tuharno	Sari Utama	Sungai Loban
44	Tunas Bakti	Erik Serasi S	Sumber Makmur	Sungai Loban
45	Bina Muda Mandiri	Wanto	Sumber Sari	Sungai Loban
46	Berlian	Muhali	Tri Mulya	Sungai Loban

Lanjutan Tabel 4.6.11/
Continued Table 4.6.11

	Nama	Nama Pengurus	Desa	Kecamatan
	(1)	(2)	(3)	(4)
47	Karya Mandiri	Rauh Fikum	Biduri Bersujud	Sungai Loban
48	Tunas Meranti	Nurhadi	Batu Meranti	Sungai Loban
49	Tri Martani	Munifin	Tri Martani	Sungai Loban
50	Remaja Bersujud	Amirullah	Sebamban Lama	Sungai Loban
51	Karya Nusantara	Abdul Rahman	Sebamban Baru	Sungai Loban
52	Mandiri	Budi Harto	Sungai Loban	Sungai Loban
53	Damar Indah	Hariyadi	Damar Indah	Sungai Loban
54	Satria Muda	MM. Taufik Rahman	Sungai Dua Laut	Sungai Loban
55	Sari Mulya	Adi Chandra	Sari Mulya	Sungai Loban
56	Citra Dewasa	I Komang Marta	Wanasari	Sungai Loban
57	Buwana Sari	I Putu Wahyu	Karta Buana	Sungai Loban

Sumber/ Source : Dinas Sosial Kabupaten Tanah Bumbu /Social Service of Tanah Bumbu Regency

Tabel 4.6.12 Jumlah Sarana Perpustakaan Menurut Jenis Perpustakaan dan Kecamatan, 2021
Number of Libraries by Its Kind and Subdistrict, 2021

Kecamatan/ District	Perpus Desa	Perpus SD/MI*	Perpustakaan SMP/Mts*	Perpustakaan SLTA/MA*	Perpus Daerah
(1)	(2)	(3)	(4)	(5)	(6)
Kusan Hilir	2	15	9	1	-
Kusan Tengah	-	6	4	1	-
Sungai Loban	10	7	4	1	-
Satui	-	15	12	5	-
Angsana	8	7	6	1	-
Kusan Hulu	3	7	3	-	-
Kuranji	3	-	1	1	-
Teluk Kepayang	-	7	2	-	-
Batulicin	-	5	6	3	1
Karang Bintang	8	8	6	1	-
Simpang Empat	2	21	8	4	2
Mantewe	2	7	6	1	1
Jumlah / Total	38	105	67	19	4
2020	33	106	62	26	3
2019	46	129	46	17	7
2018	46	111	41	16	7
2017	127	91	57	24	7
2016	127	132	56	32	4
2014	117	92	55	22	6
2013	109	90	53	20	6
2012	86	87	50	20	3
2011	74	82	42	16	*
2010	67	63	37	16	*

Sumber/ Source : Dinas Perpustakaan dan Kearsipan Kabupaten Tanah Bumbu/ Library and Archive Service of Tanah Bumbu Regency

Tabel 4.6.13 Jumlah Koleksi Buku Perpustakaan Menurut Jenis Perpustakaan dan Kecamatan, 2021
Number of Books of Library and Subdistrict, 2021

Kecamatan/ District	Perpus Desa	Perpustakaan SD/MI*	Perpustakaan SMP/Mts*	Perpustakaan SLTA/MA*
(1)	(2)	(3)	(4)	(5)
1 Kusan Hilir	10 000	41 972	43 166	13 677
3 Kusan Tengah	-	18 249	16 740	-
3 Sungai Loban	3 617	27 954	44 931	-
4 Satui	-	52 603	74 406	10729
5 Angsana	10 687	22 965	19 779	7 280
6 Kusan Hulu	1 403	28 753	7 590	-
7 Kuranji	1 725	-	946	4 919
8 Teluk Kepayang	-	16 869	2 582	-
9 Batulicin	-	15 929	38 446	1 033
10 Karang Bintang	7 944	27 991	27 386	6 763
11 Simpang Empat	35	89 524	74 406	14 851
12 Mantewe	1 809	37 316	24 505	204
Jumlah / Total	27 220	338 153	331 717	45 779
2020	24 252	354 509	224 800	163 962
2019	24 970	368 054	224 800	105 874
2018	24 970	320 652	226 841	117 635
2017	67 300	54 055	30 957	7 778
2016	67 300	53 387	30 957	7 818
2014	63 300	53 387	29 957	7 818
2013	49 500	53 087	29 657	7 518
2012	26 500	52 587	26 000	7 518
2011	21 500	50 225	25 545	7 088
2010	16 750	48 732	25 545	6 335

Sumber/ Source : Dinas Perpustakaan dan Kearsipan Kabupaten Tanah Bumbu/ Library and Archive Service of Tanah Bumbu Regency

Tabel 4.6.14 Jumlah Koleksi Perpustakaan Daerah Menurut Klasifikasi, 2021
Number of Collections of Regional Library by Its Classification, 2021

Klasifikasi/ <i>Classification</i>	Jumlah Judul/ <i>Total of titles</i>	Jumlah Eksemplar/ <i>Total of books</i>
(1)	(2)	(3)
000 Karya Umum	1 425	2 846
100 Filsafat	636	1 232
200 Agama	3 073	6 454
300 Ilmu-ilmu Sosial	2 994	6 344
400 Bahasa	624	1 095
500 Ilmu-ilmu Murni	1 551	2 450
600 Ilmu Terapan	5 447	10 331
700 Kesenian dan Olahraga	968	1 843
800 Kesusasteraan	2 002	3 365
900 Sejarah dan Geografi	485	1 015
F Fiksi	283	447
R Referensi	-	-
Buku-Buku Umum (Pusling)	-	-
Jumlah / Total	19 488	37 422
2020	18 444	33 819
2019	20 563	46 725
2018	20 363	45 725
2017	20 363	45 725
2016	20 215	44 575
2014	2 651	13 255
2013	9 789	21 246
2012	589	1 746
2011	584	1 168
2010	8 171	16 385

Sumber/ Source : Dinas Perpustakaan dan Kearsipan Kabupaten Tanah Bumbu/ Library and Archive Service of Tanah Bumbu Regency

Tabel 4.6.15 Jumlah Peminjam Buku di Perpustakaan Daerah, 2021
Number of People Who Borrow Books at Regional Library, 2021

Bulan/ <i>Months</i>	Pengunjung / <i>Visitors</i>	Peminjam Buku / <i>Book Borrower</i>	Jumlah Anggota / <i>Total Member</i>
(1)	(2)	(3)	(4)
Januari / <i>January</i>	611	141	40
Pebruari / <i>February</i>	839	98	21
Maret / <i>March</i>	878	126	28
April / <i>April</i>	1 010	159	43
Mei / <i>May</i>	634	82	41
Juni / <i>June</i>	991	112	42
Juli / <i>July</i>	2 693	147	27
Agustus / <i>August</i>	2 704	109	35
September / <i>September</i>	3 507	107	44
Oktober / <i>October</i>	4 653	84	41
Nopember / <i>November</i>	4 248	97	50
Desember / <i>December</i>	213	38	21
Jumlah / <i>Total</i>	22 981	1 300	433
2 0 2 0	14 496	943	470
2 0 1 9	62 594	1 488	503
2 0 1 8	38 831	1 721	297
2 0 1 7	11 718	2 757	623

Sumber/ *Source* : Dinas Perpustakaan dan Kearsipan Kabupaten Tanah Bumbu/ *Library and Archive Service of Tanah Bumbu Regency*

Tabel 4.6.16 Jumlah Organisasi Terdaftar di Kantor Kesbangpol Tanah Bumbu, 2021
The Number of Registered Organization at Kesbangpol, 2021

	Jenis Organisasi/ Organization	Jumlah Terdaftar/ Registered	Jumlah Aktif/ Active
	(1)	(2)	(3)
1	Yayasan	65	60
2	Organisasi Keagamaan	88	88
3	Organisasi Pemuda	17	17
4	Organisasi Wanita	5	5
5	LSM Lokal	17	13
6	LSM Nasional	12	8
7	LSM Asing/Internasional	0	0
8	Lembaga Adat	9	8
9	Organisasi Profesi	97	97
10	Organisasi Sosial	40	40
11	Organisasi Seni Budaya	23	23
12	Organisasi Pendidikan	7	7
13	Lembaga Bantuan Hukum	2	2
14	Organisasi Keolahragaan	9	9
15	Organisasi Bantuan Kemanusiaan	1	1
16	Kesamaan Kegiatan	2	2
17	Koperasi	1	1
18	Partai Politik	-	-

Sumber/ Source : Kantor Kesatuan Bangsa dan Politik Kabupaten Tanah Bumbu/ National Unity and Politics Office of Tanah Bumbu Regency

Tabel 4.6.17 Jumlah Nikah, Talak, Cerai, dan Rujuk Menurut Kecamatan, 2021
Number of Marriages and Divorces by Subdistrict, 2021

Kecamatan/ District	Nikah / Marriage		
	2019	2020	2021
(1)	(2)	(3)	(4)
1 Kusan Hilir	671	593	-
2 Kusan Tengah	-	-	-
3 Sungai Loban	147	150	-
4 Satui	424	378	-
5 Angsana	110	121	-
6 Kusan Hulu	212	157	-
7 Kuranji	163	157	-
8 Teluk Kepayang	-	-	-
9 Batulicin	97	85	-
10 Karang Bintang	192	155	-
11 Simpang Empat	196	178	-
12 Mantewe	407	389	-
Jumlah / Total	2,619	2,363	-

Lanjutan Tabel 4.6.17

Kecamatan/ District	Talak dan cerai Divorces				
	2019	2020	2021		Jumlah Total
			Cerai Talak Divorce by Talak	Cerai Gugat Divorce by Petition	
(1)	(6)	(7)	(8)	(9)	(10)
1 Kusan Hilir	98	97	28	67	95
2 Kusan Tengah ¹	-	-	-	-	-
3 Sungai Loban	43	28	10	32	42
4 Satui	84	85	26	74	100
5 Angsana	39	44	13	43	56
6 Kusan Hulu	30	32	6	15	21
7 Kuranji	15	13	6	17	23
8 Teluk Kepayang ²	-	-	-	-	-
9 Batulicin	66	59	17	66	83
10 Karang Bintang	3	37	15	37	52
11 Simpang Empat	219	191	34	150	184
12 Mantewe	68	47	5	37	42
Jumlah / Total	680	633	160	538	698

Catatan/Note: ¹ Data Kecamatan Kusan Tengah masih termasuk dalam Kecamatan Kusan Hilir/ Data of Kusan Tengah Subdistrict is still included in Kusan Hilir Subdistrict

² Data Kecamatan Teluk Kepayang masih termasuk dalam Kecamatan Kusan Hulu/ Data of Teluk Kepayang Subdistrict is still included in Kusan Hulu Subdistrict

Sumber/Source: Pengadilan Agama Batulicin/Religion Court of Batulicin

Tabel 4.6.18 Jumlah Perceraian Menurut Kecamatan dan Faktor, 2021
Number of Divorce by District and Factor, 2021

Kecamatan/ <i>District</i>	Zina <i>Adultery</i>	Mabuk <i>Drunk</i>	Madat <i>Drug Addict</i>	Judi <i>Gambling</i>	Meninggalkan Salah Satu Pihak <i>Split Up</i>
(1)	(2)	(3)	(4)	(5)	(6)
1 Kusan Hilir	-	-	-	-	3
2 Kusan Tengah ¹	-	-	-	-	-
3 Sungai Loban	-	-	-	-	3
4 Satui	-	-	-	-	3
5 Angsana	-	-	-	-	3
6 Kusan Hulu	-	-	-	-	-
7 Kuranji	-	-	-	-	1
8 Teluk Kepayang ²	-	-	-	-	-
9 Batulicin	-	-	-	-	9
10 Karang Bintang	-	-	-	-	5
11 Simpang Empat	-	-	-	-	9
12 Mantewe	-	-	-	-	5
Jumlah / Total	0	0	0	0	41

Lanjutan Tabel 4.6.18/
Continued Table 4.6.18

Kecamatan/ District	Dihukum Penjara Jail	Poligami Polygamy	Kekerasan Dalam Rumah Tangga Domestic Violence	Cacat Badan Disability	Perselisihan dan Pertengkar Terus Menerus Constant Disputes and Quarrel
(1)	(7)	(8)	(9)	(10)	(11)
1 Kusan Hilir	-	-	1	-	83
2 Kusan Tengah ¹	-	-	-	-	-
3 Sungai Loban	-	-	-	-	31
4 Satui	-	-	1	-	90
5 Angsana	-	-	-	-	46
6 Kusan Hulu	-	-	-	-	18
7 Kuranji	-	-	-	-	21
8 Teluk Kepayang ²	-	-	-	-	-
9 Batulicin	-	-	-	-	56
10 Karang Bintang	-	-	-	-	46
11 Simpang Empat	1	-	-	-	160
12 Mantewe	-	-	-	-	30
Jumlah / Total	1	0	2	0	581

Lanjutan Tabel 4.6.18/
Continued Table 4.6.18

Kecamatan/ District	<i>Kawin Paksa Forced Marriage</i>	Murtad Apostate	<i>Ekonomi Economy</i>	<i>Lain-lain Others</i>	<i>Jumlah Total</i>
(1)	(7)	(8)	(9)	(10)	(11)
1 Kusan Hilir	-	-	1	-	88
2 Kusan Tengah ¹	-	-	-	-	-
3 Sungai Loban	-	1	-	-	35
4 Satui	-	-	1	-	95
5 Angsana	-	-	1	-	50
6 Kusan Hulu	-	-	1	-	19
7 Kuranji	-	-	-	-	22
8 Teluk Kepayang ²	-	-	-	-	-
9 Batulicin	-	-	1	-	66
10 Karang Bintang	-	-	-	-	51
11 Simpang Empat	-	-	3	-	173
12 Mantewe	-	-	1	-	36
Jumlah / Total	0	1	9	0	635

Catatan/Note: ¹ Data Kecamatan Kusan Tengah masih termasuk dalam Kecamatan Kusan Hilir/ *Data of Kusan Tengah Subdistrict is still included in Kusan Hilir Subdistrict*

² Data Kecamatan Teluk Kepayang masih termasuk dalam Kecamatan Kusan Hulu/ *Data of Teluk Kepayang Subdistrict is still included in Kusan Hulu Subdistrict*

Sumber/Source: Pengadilan Agama Batulicin/Religion Court of Batulicin

Tabel 4.6.19 Jumlah Kerusakan Rumah yang Diakibatkan Bencana Alam Menurut Kecamatan, 2020 dan 2021
Number of Damaged Houses Due to Natural Disaster by Subdistrict, 2020 and 2021

Kecamatan / Subdistrict	Rusak Berat <i>Severely Damaged</i>		Rusak Sedang <i>Damaged</i>	
	2020	2021	2020	2021
(1)	(2)	(3)	(4)	(5)
Kusan Hilir	1	3	2	7
Kusan Tengah	3	1	1	3
Sungai Loban	-	-	-	3
Satui	15	4	1	3
Angsana	-	-	-	-
Kusan Hulu	-	2	-	1
Kuranji	-	-	-	-
Teluk Kepayang	1	-	-	-
Batulicin	4	-	-	-
Karang Bintang	-	1	-	-
Simpang Empat	5	3	1	-
Mantewe	1	1	-	-
Tanah Bumbu	30	15	7	13

Lanjutan Tabel 4.6.19/
Continued Table 4.6.19

Kecamatan / Subdistrict	Rusak Ringan <i>Lightly Damaged</i>		Terendam <i>Submerged</i>	
	2020	2021	2020	2021
(1)	(6)	(7)	(8)	(9)
Kusan Hilir	2	42	664	-
Kusan Tengah	-	14	-	991
Sungai Loban	1	-	180	128
Satui	11	-	6 896	8 069
Angsana	-	-	98	93
Kusan Hulu	-	9	1 166	552
Kuranji	-	-	43	-
Teluk Kepayang	-	-	-	408
Batulicin	3	-	551	287
Karang Bintang	-	-	177	169
Simpang Empat	2	-	-	18
Mantewe	-	-	5	169
Tanah Bumbu	19	73	9 780	10 884

Sumber/Source : Badan Penanggulangan Bencana Daerah / *Regional Disaster Management Agency*

<https://tanahbumbukab.bps.go.id>



BAB 5

PERTANIAN, KEHUTANAN, PETERNAKAN & PERIKANAN

FARM, FOREST, POULTRY & FISHERY

<https://teachmeanindonesia.com/kabon.go.id>



<https://tanahbumbukab.bps.go.id>

PENJELASAN TEKNIS

TECHNICAL NOTES

1. Lahan sawah adalah lahan pertanian yang berpetak-petak dan dibatasi oleh pematang (galengan), saluran untuk menahan/ menyalurkan air, yang biasanya ditanami padi sawah tanpa memandang dari mana diperoleh atau status lahan tersebut, Lahan yang dimaksud termasuk lahan yang terdaftar di Pajak Bumi Bangunan, Luran Pembangunan Daerah, lahan bengkok, lahan serobotan, lahan rawa yang ditanami padi dan lahan bekas tanaman tahunan yang telah dijadikan sawah, baik yang ditanami padi, palawija atau tanaman semusim lainnya,
 2. Tegal/Kebun adalah lahan pertanian bukan sawah (lahan kering) yang ditanami tanaman semusim atau tahunan dan terpisah dengan halaman sekitar rumah serta penggunaannya tidak berpindah pindah,
 3. Ladang/Huma adalah lahan pertanian bukan sawah (lahan kering) yang biasanya ditanami tanaman semusim dan penggunaannya hanya semusim atau dua musim, kemudian akan ditinggalkan bila sudah tidak subur lagi (berpindah-pindah), Kemungkinan lahan ini beberapa tahun kemudian akan dikerjakan kembali jika sudah subur,
 4. Lahan yang sementara tidak diusahakan adalah lahan yang biasanya diusahakan tetapi untuk sementara (lebih dari 1 (satu) tahun tetapi kurang dari atau sama dengan 2 (dua) tahun) tidak diusahakan, termasuk lahan sawah yang tidak diusahakan selama lebih dari 2 (dua)
1. *Wetland is agricultural land that separated by small dykes to resist water, where the main crop is usually wetland paddy without considering where it is got from or the status of the land, It includes the land that is registered at land income tax office, regional development contribution, 'bengkok' land, illegal ownership, swamps for rice cultivation, and annual crop land mark that has been used as rice field, which are both planted with paddy, secondary crops or the other seasonal crops,*
 2. *Dry field/Garden is an dryland (unirrigated land) which is planted with seasonal or annual crops and separately from the yard around the house without shifting*
 3. *Unirrigated agricultural field /Shifting cultivation land is dryland (unirrigated land) that usually is cultivated for seasonal crops and utilized only for one or two seasons, then it will be left when it is not fertile (shifting), Maybe, this land will be used again in a few years if it has been fertile,*
 4. *Temporarily unused land is land that is regularly used but temporarily (more than a year but less or equal than two years) is unused, it includes wetland that is not cultivated more than two years,*

tahun,

5. Data pokok tanaman pangan yang dikumpulkan adalah luas panen dan produktivitas (hasil per hektar), Produksi tanaman pangan merupakan hasil perkalian antara luas panen dengan produktivitas, Pengumpulan data luas panen dilakukan setiap bulan dengan pendekatan area kecamatan di seluruh wilayah Indonesia, Pengumpulan data produktivitas dilakukan melalui pengukuran langsung pada plot ubinan berukuran 2½ m x 2½ m, Pengumpulan data produktivitas dilakukan setiap subround (empat bulanan) pada waktu panen petani,

5. The main food crops data collected consists of harvested area and productivity (yield per hectare), Food crops production is generated by harvested area multiplied by productivity, The harvested area data is collected every month using sub Subdistrict area approach in all sub Subdistrict in Indonesia, The productivity data collection is conducted by a direct measurement in 2½m x 2½m crop cutting plot, The productivity measurement is conducted in every subround (four monthly) at the time when Estate Croppers are harvesting their crops,
6. Data produksi padi dan palawija yang disajikan adalah dalam kualitas: gabah kering giling (padi), pipilan kering (jagung), biji kering (kedelai dan kacang tanah), dan umbi basah (ubi kayu dan ubi jalar).

6. Production of paddy and secondary crops data are presented in the form of: dry unhusked rice (paddy), dry loose maize (maize), dry shells crops (soybeans and peanuts), and fresh roots (cassava and sweet potatoes).
7. Tanaman sayuran dan buah-buahan semusim

Tanaman sayuran semusim adalah tanaman sumber vitamin, garam mineral dan lain-lain yang dikonsumsi dari bagian tanaman yang berupa daun, bunga, buah, dan umbinya, yang berumur kurang dari satu tahun,

Tanaman buah-buahan semusim adalah tanaman sumber vitamin, garam mineral, dan lain-lain yang dikonsumsi dari bagian tanaman yang berupa buah, berumur kurang dari satu tahun, tidak berbentuk pohon/rumpun tetapi menjalar dan berbatang lunak.

7. Seasonal vegetable and fruit plants
Seasonal vegetable plants are plants which are the sources of vitamin, mineral salt, etc, consumed from the part of the plant in the form of leaf, flower, fruit, and root with the age of less than one year,
Seasonal fruit plants are plants which are the sources of vitamin, mineral salt, etc, consumed from the part of the plant in the form of fruits, These plants are creeps with the age of less than one year.

8. Tanaman buah-buahan dan sayuran tahunan
 Tanaman buah-buahan tahunan adalah tanaman sumber vitamin, garam mineral, dan lain-lain yang dikonsumsi dari bagian tanaman yang berupa buah dan merupakan tanaman tahunan.
 Tanaman sayuran tahunan adalah tanaman sumber vitamin, garam mineral, dan lain-lain yang dikonsumsi dari bagian tanaman yang berupa daun dan atau buah yang berumur lebih dari satu tahun.
9. Tanaman bioEstate Cropaka adalah tanaman yang bermanfaat untuk obat-obatan, kosmetik, dan kesehatan yang dikonsumsi atau digunakan dari bagian-bagian tanaman seperti daun, batang, buah, umbi (rimpang) ataupun akar.
10. Tanaman hias adalah tanaman yang mempunyai nilai keindahan baik bentuk, warna daun, tajuk maupun bunganya, sering digunakan untuk penghias pekarangan dan lain sebagainya.
11. Luas panen tanaman hortikultura adalah luas tanaman sayuran, buah-buahan, bioEstate Cropaka, dan tanaman hias yang diambil hasilnya/dipanen pada periode pelaporan.
12. Luas panen untuk tanaman sayuran adalah luas tanaman yang dipanen sekaligus/habis/dibongkar dan luas tanaman yang dipanen berkali-kali (lebih dari satu kali)/belum habis.
 Tanaman yang dipanen sekaligus/ habis/ dibongkar adalah tanaman yang sehabis panen langsung dibongkar/dicabut,
8. *Annual fruit and vegetable plants*
Annual fruit plants are plants which are the sources of vitamin, contained mineral salt, etc, consumed from the part of plant in the form of fruit and more than one year of age.
Annual vegetable plants are plants which are the sources of vitamin, contained mineral salt, etc, consumed from the part of the plant in the form of vegetable and more than one year of age.
9. *Medicinal plants are plants which are useful for medicine, It is consumed from part of the plant such as leaf, flower, fruit, tuber, and root.*
10. *Ornamental plants are plants which have a beauty value, either in shape, colour of leaf or crown of flower, and they are often used as a yard decorator.*
11. *Harvested area of horticulture is area which vegetable, fruit, medicinal and ornamental plant of crop harvested during the period of report.*
12. *Harvested area of vegetables is area of entirely plant harvested/demolished and plant harvested several times/ undemolished,*
Entirely plants harvested/ demolished are plants usually harvested once and demolished to be substituted by other plants, consisting of: shallots, garlic,

terdiri dari bawang merah, bawang putih, bawang daun, kentang, kol/kubis, kembang kol, petsai/sawi, wortel, lobak, dan kacang merah,

Tanaman yang dipanen berkali-kali (lebih dari satu kali)/belum habis adalah tanaman yang pemanenannya lebih dari satu kali dan biasanya dibongkar apabila panen terakhir sudah tidak memadai lagi, terdiri dari: kacang panjang, cabe besar, cabe rawit, jamur, tomat, terung, buncis, ketimun, labu siam, kangkung, bayam, melon, semangka, dan blewah.

leeks, potato, cabbage, cauli flower, mustard green, carrots, chinese radish, and red kidney beans,

Plants harvested several times/undemolished are plants usually harvested more than once and demolished in the case that the last harvest was economically not profitable.

They consist of : yard long beans, chili, small chili, mushroom, tomatoes, egg plant, french beans, cucumber, pumpkin/chajota, swamp cabbage, spinach, melon, watermelon, and blewah.

13. Produksi hortikultura adalah hasil menurut bentuk produk dari setiap tanaman sayuran, buah-buahan, bioEstate Cropaka dan tanaman hias yang diambil berdasarkan luas yang dipanen/tanaman yang menghasilkan pada bulan/triwulan laporan.

13. Horticulture production is the standard production quantity form of vegetable, fruit, medicinal and ornamental plant based on harvested area/the number of production plants reported monthly/quarterly,

14. Data perkebunan besar dikumpulkan oleh BPS setiap bulan secara lengkap (sensus bulanan) dengan sistem surat pos. Khusus untuk tanaman kelapa, cengkeh, dan kapok, datanya diperoleh dari Direktorat Jenderal Perkebunan, Data perkebunan rakyat juga diperoleh dari Direktorat Jenderal Perkebunan,

14. Data on estates are collected by the BPS every month on complete basis through a mailing system. Data on coconut, clove, and kapok, as well as on smallholder plantation, are acquired from the Directorate General of Estates,

15. Penghitungan luas tanaman perkebunan besar adalah pada keadaan akhir tahun dan tidak termasuk yang luasnya kurang dari 5 hektar,

15. Planted areas of estates refer to condition at the end of the year, and exclude areas less than 5 hectares,

16. Bentuk produksi perkebunan adalah; karet kering (karet), daun kering (teh dan tembakau), biji kering (kopi dan coklat), kulit kering (kayu manis dan kina), serat kering (rami), bunga kering

16. Production of estates crops are follows: dry rubber (rubber); dry leaves (tea and tobacco); dry beans (coffee and cocoa); dry bark (cassiavera and cinchona); dry fibre (rosella); dry flowers/buds

(cengkeh), refined sugar (tebu dari perkebunan besar), gula mangkok (tebu dari perkebunan rakyat), ekivalen kopra (kopra), biji dan bunga (pala) serta minyak daun (sereh),

(cloves); refined sugar (sugar cane from estate); cup sugar (sugar cane from smallholders); copra (copra); seeds and buds (nutmeg); and leaf oil (citronella),

17. Persediaan akhir tahun produksi perkebunan besar bukan merupakan cadangan penyangga (buffer stock),

17. The production availability of estates at the end of year is not the buffer stock,

18. Data Statistik Kehutanan sebagian besar merupakan data sekunder yang bersumber dari Kementerian Kehutanan,

18. Most of forestry statistics are secondary data obtained from the Ministry of Forestry,

19. Kawasan hutan adalah wilayah tertentu yang berupa hutan, yang ditunjuk dan atau ditetapkan oleh pemerintah untuk dipertahankan keberadaannya sebagai hutan tetap. Hal ini untuk menjamin kepastian hukum mengenai status kawasan hutan, letak batas dan luas suatu wilayah tertentu yang sudah ditunjuk menjadi kawasan hutan tetap.

19. Forest Area is a specific territory of forest ecosystem determined and or decided by the government as a permanent forest. Such decision is important to maintain the size of forest area and to ensure its legitimation and boundary demarcation of permanent forest.

20. Kawasan hutan Indonesia ditetapkan oleh Menteri Kehutanan dalam bentuk Surat Keputusan Menteri Kehutanan tentang Penunjukan Kawasan Hutan dan Perairan Provinsi, Penunjukan Kawasan Hutan ini disusun berdasarkan hasil pemaduserasian antara Rencana Tata Ruang Wilayah Provinsi (RTRWP) dengan Tata Guna Hutan Kesepakatan (TGHK).

20. Indonesian forest area is determined by the Minister of Forestry in the format of Ministerial Decree on the Designation of Provincial Forest Area and Inland Water, Coastal and Marine Ecosystem, The designation of Forest Area is formulated based on integrated and harmonized of Provincial Spatial Planning (RTRWP) and Forest Land Use by Consensus (TGHK),

21. Penunjukan kawasan hutan mencakup pula kawasan perairan yang menjadi bagian dari Kawasan Suaka Alam (KSA) dan Kawasan Pelestarian Alam (KPA).

21. The designation of forest area in some cases also cover inland water, coastal and marine ecosystem that may become part of Sanctuary Reserve Area (KSA) and Nature Conservation Area (KPA),

22. Kawasan Suaka Alam (KSA) adalah kawasan dengan ciri khas tertentu, baik di darat maupun di perairan yang mempunyai fungsi pokok sebagai kawasan pengawetan keanekaragaman tumbuhan dan satwa serta ekosistemnya, yang juga berfungsi sebagai wilayah sistem penyangga kehidupan,
22. *A Sanctuary Reserve Area is a specific terrestrial or aquatic area having specific criteria for preserving biodiversity plant and animal as well as ecosystem, which also serve as life support system,*
23. Kawasan Pelestarian Alam (KPA) adalah kawasan dengan ciri khas tertentu, baik di darat maupun di perairan yang mempunyai fungsi pokok perlindungan sistem penyangga kehidupan, pengawetan keanekaragaman jenis tumbuhan dan satwa, serta pemanfaatan secara lestari sumber daya alam hayati dan ekosistemnya,
23. *A Nature Conservation area is a specific terrestrial or aquatic area whose main function is to serve life support system and preserve diversity of plant and animal species, as well as to provide a sustainable utilization of living resources and their ecosystems,*
24. Berdasarkan Undang-Undang No, 41 Tahun 1999 tentang Kehutanan, kawasan hutan dibagi ke dalam kelompok Hutan Konservasi, Hutan Lindung, dan Hutan Produksi,
24. *In accordance to the Act on Forestry No, 41/1999, forest area is categorized as Conservation Forest, Protection Forest and Production Forest,*
25. Hutan Konservasi adalah kawasan hutan dengan ciri khas tertentu, yang mempunyai fungsi pokok pengawetan keanekaragaman tumbuhan dan satwa serta ekosistemnya,
25. *Conservation Forest is a forest area having specific characteristic established for the purposes of conservation of animal and plant species as well as their ecosystem,*
26. Hutan Lindung adalah kawasan hutan yang mempunyai fungsi pokok sebagai perlindungan sistem penyangga kehidupan untuk mengatur tata air, mencegah banjir, mengendalikan erosi, mencegah intrusi air laut, dan memelihara kesuburan tanah.
26. *Protection Forest is a forest area designated to serve life support system, maintain hydrological system, prevent of flood, erosion control, seawater intrusion, and maintain soil fertility,*
27. Hutan Produksi adalah kawasan hutan yang mempunyai fungsi pokok
27. *Production Forest is a forest area designated mainly to promote sustainable*

memproduksi hasil hutan, Hutan produksi terdiri dari Hutan Produksi Tetap (HP), Hutan Produksi Terbatas (HPT), dan Hutan Produksi yang dapat dikonversi.

forest production, Production forest is classified as permanent production forest, limited production forest, and convertible production forest,

28. Hutan Konservasi terdiri dari: Kawasan suaka alam berupa Cagar Alam (CA) dan Suaka Margasatwa (SM); kawasan pelestarian alam berupa Taman Nasional (TN), Taman Hutan Raya (THR), dan Taman Wisata Alam (TWA); Taman Buru (TB).

Taman Buru adalah kawasan hutan yang ditetapkan sebagai tempat wisata berburu.

28. *Conservation Forest is divided into: Sanctuary Reserve area consists of Strict Nature Reserve and Wildlife Sanctuary, Nature conservation area consists of National Park (TN), Grand Forest Park (THR), and Nature Recreation Park (TWA);*

Game Hunting Park (TB)

Game Hunting Park is forest area devoted for game hunting recreation.

29. Penetapan lahan kritis mengacu pada lahan yang telah sangat rusak karena kehilangan penutupan vegetasinya, sehingga kehilangan atau berkurang fungsinya sebagai penahan air, pengendali erosi, siklus hara, pengatur iklim mikro, dan retensi karbon. Berdasarkan kondisi vegetasinya, kondisi lahan dapat diklasifikasikan sebagai: sangat kritis, kritis, agak kritis, potensial kritis, dan kondisi normal.

29. *Critical land refers to a piece of land severely damaged due to lost of its vegetation cover so that its functions as water retention, erosion control, nutrient cycling, micro climate regulator and carbon retention are completely depleted, Based upon its vegetation condition, the land could be classified as : very critical, critical, slight critical, potential critical, and normal condition,*

30. Reboisasi atau rehabilitasi hutan bertujuan untuk menghitungkan kembali kawasan hutan yang kritis di wilayah daerah aliran sungai (DAS) yang dilaksanakan bersama masyarakat secara partisipatif.

30. *Reforestation or forest rehabilitation is intended to rehabilitate the critical land inside forest area or watershed to improve their ecological and hydrological functions, The activities were conducted with active participation of local communities who live nearby the target area,*

31. Pemanfaatan hasil hutan kayu adalah segala bentuk usaha yang memanfaatkan dan mengusahakan hasil hutan kayu dengan tidak merusak lingkungan dan

31. *Commercial utilization of timber as forest product is activities to utilize timber without destructing the environment and undermining the main functions of*

tidak mengurangi fungsi pokok hutan, Kegiatan ini hanya dapat dilaksanakan pada areal hutan yang memiliki potensi untuk dilakukan kegiatan pemanfaatan hasil hutan kayu dan dapat dilaksanakan setelah diperoleh izin usaha.

the forest area, Those activities could only be executed in forest area with high commercial timber value with license,

32. Izin Usaha Pemanfaatan Hasil Hutan Kayu (IUPHHK) pada hutan alam adalah izin untuk memanfaatkan hutan produksi yang kegiatannya terdiri dari pemanenan atau penebangan, penanaman, pemeliharaan, pengamanan, pengolahan, dan pemasaran hasil hutan kayu, IUPHHK dapat diberikan kepada perorangan, koperasi, badan usaha swasta, dan BUMN/BUMD.
33. Produksi hasil hutan utama yang dihasilkan dari hutan adalah kayu bulat, Produksi kayu bulat ini dihasilkan dari hutan alam melalui kegiatan perusahaan Hak Pengusahaan Hutan (HPH/IUPHHK), kegiatan ijin pemanfaatan kayu (IPK) dalam rangka pembukaan wilayah hutan, pembangunan Hutan Tanaman Industri (HTI), serta kegiatan hutan rakyat.
34. Kayu Gergajian merupakan kayu hasil konversi kayu bulat dengan menggunakan mesin gergaji, mempunyai bentuk yang teratur dengan sisi-sisi sejajar dan sudut-sudutnya siku dengan ketebalan tidak lebih dari 6 cm dan kadar air tidak lebih dari 18 persen, Kayu gergajian yang diolah langsung dari kayu bulat, wajib didukung dengan dokumen yang sah.
35. Kayu Lapis adalah panel kayu yang tersusun dari lapisan veneer dibagian luarnya, sedangkan dibagian intinya
- 32. The license to commercially utilize timber in natural forest is license to utilize production forest for which the activities consist of harvesting or felling, planting, tending, protecting, processing, and marketing, The license could be granted to individuals, cooperatives, private companies, state-owned enterprises/local government-owned enterprises.*
- 33. The main product of commercial forest operation is log, The log is harvested from various sources such as natural forest granted to concessionaires (IUPHHK/HPH), land clearing activities (IPK), industrial forest plantation (HTI) and community forest.*
- 34. Sawn Timber Constitutes a sawmill product derived from logs as raw material, The product is characterized with regular forms having parallel sides at right angle to each other, thickness not more than 6 cm and moisture content not to exceed 18 percent, Sawn timber produced directly from logs must be certified by a legal document,*
- 35. Plywood is wood panel consisting of layers pressed together in between veneers; the core may be veneer or some*

(core) bisa berupa veneer atau material lain, diikat dengan lem kemudian dipres (ditekan) sedemikian rupa sehingga menjadi panel yang kuat, Termasuk dalam artian ini adalah kayu lapis yang dilapisi lagi dengan material lain.

other material, bound together with glue and pressed tightly together to make a strong panel, Included to this definition is plywood covered with other materials.

36. Data populasi ternak bersumber dari Direktorat Jenderal Peternakan dan Kesehatan Hewan Kementerian Pertanian, sedangkan jumlah pemotongan ternak merupakan hasil Survei Laporan Pemotongan Ternak, Pengumpulan data pemotongan ternak dilakukan secara lengkap setiap triwulan di seluruh Rumah Potong Hewan (RPH) dan Tempat Pemotongan Hewan (TPH) yang ada di Indonesia, Pada tahun 2013 jumlah Dokumen RPH/TPH hasil pencacahan yang diolah sebanyak 4,033.

36. Data of domestic livestock population are obtain from the Directorate General of Livestock and Animal Health Service, while data on the number of animals slaughtered are based on the quarterly survey conducted by BPS, This survey is a complete enumeration on all slaughterhouses and abattoirs in Indonesia, There are 4,033 covered in 2013.

37. Data statistik perikanan merupakan data sekunder yang bersumber dari Direktorat Jenderal Perikanan Tangkap dan Direktorat Jenderal Budidaya, Statistik perikanan dibedakan atas data Perikanan Tangkap dan Perikanan Budidaya, Perikanan Tangkap diklasifikasikan atas penangkapan ikan di laut dan penangkapan ikan di perairan umum. Perikanan Budidaya diklasifikasikan atas jenis budidaya yaitu budidaya laut, tambak, kolam, karamba, jaring apung, dan sawah.

37. Fishery Statistics are secondary data obtained from the Directorate General of Capture Fisheries and Directorate General of Aquaculture, Fishery statistics are categorized into capture fisheries and aquaculture, Capture fisheries are further classified into marine capture fisheries and inland open water capture fisheries, Aquaculture are further classified into several types of culture: marine culture, brackish water pond, fresh water pond, cage, floating net, and fish breeding in paddy fields.

38. Rumah Tangga Perikanan Tangkap adalah rumah tangga yang melakukan kegiatan penangkapan ikan/binatang air lainnya/ tanaman air dengan tujuan sebagian/ seluruh hasilnya untuk dijual.

38. A capture fishery household is a household conducting activities in catching fishes/other aquatic animals/ aquatic plants, for which the products are wholly or partly to be sold,

39. Rumah Tangga Perikanan Budidaya adalah rumah tangga yang melakukan kegiatan budidaya ikan/binatang air lainnya/tanaman air dengan tujuan sebagian/ seluruh hasilnya untuk dijual.
39. *An aquaculture fishery household is a household conducting activities in culturing fishes/other aquatic animals/aquatic plants, for which the products are wholly or partly to be sold, different types of parameters,*

<https://tanahbumbukab.bps.go.id>

ULASAN

DESCRIPTION

5.1 Tanaman Padi dan Palawija

Kabupaten Tanah Bumbu merupakan daerah yang bercorak agraris. Karakteristik ini setidaknya dapat terlihat dari besarnya penggunaan lahan pertanian yang mencapai lebih dari 30 persen. Bahkan lebih dari 40 persen penduduk Tanah Bumbu menggantungkan nasibnya di sektor tersebut.

Kondisi pertanian Kabupaten Tanah Bumbu secara umum tidak jauh berbeda dengan karakter pertanian di kabupaten di sekitarnya, Komoditi Tanaman Padi dan palawija merupakan subsektor tanaman pangan yang menopang ketahanan pangan Kabupaten Tanah Bumbu. Produksi padi (sawah dan ladang) kabupaten ini tahun 2020 sebesar 57.145 ton GKG.

Produksi palawija Kabupaten Tanah Bumbu tahun 2020 terbesar dihasilkan dari produksi jagung yang mencapai 33.913 ton.

5.2 Tanaman Sayuran dan Buah

Di Kabupaten Tanah Bumbu selama tahun 2020, tanaman sayuran yang menyumbang produksi terbesar adalah cabai rawit yang mencapai 2.053 ton, Sementara itu produksi buah-buahan pada tahun yang sama, komoditi penyumbang terbesarnya adalah komoditi pisang yang mampu berproduksi hingga 6.476 kuintal.

5.3 Perkebunan

Di sub – sektor perkebunan, komoditi karet dan kelapa sawit merupakan primadona masyarakat Tanah Bumbu saat ini, Total produksi selama tahun 2020, ke dua

5.1 Paddy and Second Crop In Dry Season

Tanah Bumbu Regency is one of the agrarian question in the factory, These characteristics can be seen from at least the enormity of the use of agricultural land to reach more than 30 percent, Even more than 40 percent of the population in Tanah Bumbu took their fates in the sector.

Agricultural conditions Tanah Bumbu Regency is generally not much different from the character of agriculture in the Commodity crops is rice crops and food crops that sustain subsector food security Tanah Bumbu Regency, Production of rice (wet and dry land paddies) of this Regency in 2020 was 57.145 tons of rice GKG.

The largest production of second crop in dry season in 2020 was Maize, reached 33.913 tons.

5.2 Vegetable and Fruit

In Tanah Bumbu Regency during 2020, chili commodity support the largest total production reached 2.053 tons, Meanwhile, in the same year the largest production of fruits was rambutan reached 6.476 quintals.

5.3 Estate Crop

Nowadays, rubber and oil palm are main coomodities product of estate sub sector in Tanah Bumbu, The total of production of them were 22.386 tons crude rubber and

komoditi ini mampu menghasilkan 22.386 ton karet mentah, dan 1.527.176 ton tandan Buah Kelapa Sawit, Produksi Kelapa Sawit terkonsentrasi di Kecamatan Satui dan Kusan Hulu, sedangkan Perkebunan Karet cukup dominan di Kecamatan Sungai Loban dan Karang Bintang.

5.4 Peternakan

Jenis ternak besar terbanyak di Kabupaten Tanah Bumbu pada tahun 2020 berupa ternak sapi yang mencapai 20.667 ekor, yang sebagian besar berada di Kecamatan Kuranji, Sedangkan jenis unggas terbesarnya berupa ternak ayam ras pedaging yang populasinya mencapai 794.478 ekor.

5.5 Perikanan

Besarnya potensi perikanan Kabupaten Tanah Bumbu menjadikan subsektor perikanan memiliki nilai yang cukup strategis dalam peta perekonomian daerah maupun antar kabupaten, Semua kecamatan di Kabupaten Tanah Bumbu minimal memiliki salah satu potensi perikanan (Perairan laut, perairan umum dan budidaya), Di tahun 2020, kecamatan yang memiliki tingkat produksi perikanan terbanyak adalah Kusan Hilir yang mampu menyumbang 18.781,86 Ton, Sedangkan total produksi perikanan Tanah Bumbu sendiri sebesar 50.928,91 Ton, Dari sejumlah itu, 84 persen di antaranya merupakan produksi perikanan laut.

5.6 Kehutanan

Luas hutan lindung di Kabupaten Tanah Bumbu adalah 87 036,22 hektar

1.527.176 tons oil palm, Satui and Sungai Loban subdistricts had a largest number of product of oil palm, Meanwhile, Karang Bintang and Sungai Loban subdistricts had a largest number of smallholder crude rubber.

5.4 Livestock

The largest number of livestock population in 2020 was cows reached 20,667 cows, Almost of them in Kuranji subdistrict, Meanwhile, the largest number of poultry population was local chicken i.e, 794.478 heads.

5.5 Fishery

The magnitude of the potential fishery Tanah Bumbu Regency makes fisheries subsector have sufficient strategic value in the map area as well as between the County economy, All subdistricts in Tanah Bumbu Regency at least have one potential fisheries (Marine Waters, Open waters and aquaculture), In 2020, which has the largest fisheries production levels is capable of donating Kusan Hilir 18.781,86 tons, While the total fishery production of own Tanah Bumbu 50.928,91 tons, From that amount, 84 percent of them are sea fisheries production.

5.6 Forestry

The area of Protection Forest in Tanah Bumbu Regency is 87 036,22 hectares.

5.1 HORTIKULTURA/HORTICULTURE

Tabel 5.1.1 Luas Panen Tanaman Sayuran Menurut Kecamatan dan Jenis Tanaman di Kabupaten Tanah Bumbu, 2021

Table *Harvested Area of Vegetables by Subdistrict and Kind of Plant in Tanah Bumbu Regency, 2021*

Kecamatan Sub District	Bawang Daun/ Scallion (kw/ qui)	Bawang Mer- ah/ Shallots (kw/ qui)	Bawang Putih/ Garlic (kw/ qui)	Bayam/ Spinach (kw/ qui)
(1)	(2)	(3)	(4)	(5)
Kusan Hilir	-	2	-	14
Kusan Tengah	-	-	-	-
Sungai Loban	-	-	-	8
Satui	6	-	-	6
Angsana	-	-	-	9
Kusan Hulu	-	-	-	3
Kuranji	-	3	-	12
Teluk Kepayang ¹	-	-	-	-
Batulicin	-	-	-	4
Karang Bintang	-	-	-	14
Simpang Empat	11	-	-	13
Mantewe	1	1	-	13
Tanah Bumbu	18	6	-	96

Lanjutan Tabel/Continued Table 5.1.1

Kecamatan Sub District	Blewah/ Blewah (kw/ qui)	Buncis/ string bean (kw/ qui)	Cabai Besar/ Chili/Big chili (kw/ qui)	Cabai Rawit/ Chili/Cayenne Pepper (kw/ qui)
(1)	(6)	(7)	(8)	(9)
Kusan Hilir	-	4	5	6
Kusan Tengah	-	-	-	-
Sungai Loban	-	5	8	12
Satui	-	5	5	5
Angsana	-	-	4	4
Kusan Hulu	-	-	5	7
Kuranji	-	-	-	11
Teluk Kepayang ¹	-	-	-	-
Batulicin	-	-	2	4
Karang Bintang	-	-	3	3
Simpang Empat	-	5	6	5
Mantewe	-	2	7	4
Tanah Bumbu	-	21	45	61

Lanjutan Tabel/*Continued Table* 5.1.1

Kecamatan <i>Sub District</i>	Jamur/ Mush- rooms (kg/ kg)	Kacang Merah/ Red Beans (kw/ qui)	Kacang Panjang/ Long Beans (kw/ qui)	Kangkung/ Water Spinach (kw/ qui)
(1)	(10)	(11)	(12)	(13)
Kusan Hilir	-	-	8	14
Kusan Tengah	-	-	-	-
Sungai Loban	-	-	6	12
Satui	7	-	6	6
Angsana	-	-	4	10
Kusan Hulu	-	-	2	8
Kuranji	-	-	12	12
Teluk Kepayang ¹	-	-	-	-
Batulicin	-	-	-	3
Karang Bintang	-	-	2	15
Simpang Empat	-	-	5	15
Mantewe	-	-	8	14
Tanah Bumbu	7	-	53	109

Lanjutan Tabel/Continued Table 5.1.1

Kecamatan Sub District	Kembang Kol/ Cauliflower (kw/ qui)	Kentang/ Potato (kw/ qui)	Ketimun/ Cucumber (kw/ qui)	Kubis/ Cabbage (kw/ qui)
(1)	(14)	(15)	(16)	(17)
Kusan Hilir	-	-	9	-
Kusan Tengah	-	-	-	-
Sungai Loban	-	-	6	-
Satui	-	-	4	-
Angsana	-	-	1	-
Kusan Hulu	-	-	1	-
Kuranji	-	-	12	-
Teluk Kepayang ¹	-	-	-	-
Batulicin	-	-	-	-
Karang Bintang	-	-	1	-
Simpang Empat	-	-	5	-
Mantewe	-	-	11	-
Tanah Bumbu	-	-	50	-

Lanjutan Tabel/*Continued Table* 5.1.1

Kecamatan <i>Sub District</i>	Labu Siam/ Chayote (kw/ qui)	Lobak/ Radish (kw/ qui)	Melon/ Melon (kw/ qui)	Paprika/ Bell Pepper (kw/ qui)	Petsai/Sawi/ Chinese Cab- bage/mustard green (kw/ qui)
(1)	(18)	(19)	(20)	(21)	(22)
Kusan Hilir	-	-	-	-	12
Kusan Tengah	-	-	-	-	-
Sungai Loban	-	-	3	-	12
Satui	-	-	-	-	9
Angsana	-	-	-	-	2
Kusan Hulu	-	-	-	-	3
Kuranji	-	-	-	-	12
Teluk Kepayang ¹	-	-	-	-	-
Batulicin	-	-	-	-	4
Karang Bintang	-	-	-	-	13
Simpang Empat	-	-	-	-	13
Mantewe	-	-	-	-	-
Tanah Bumbu	-	-	3	-	80

Lanjutan Tabel/Continued Table 5.1.1

Kecamatan Sub District	Semangka/ Water Melon (kw/ qui)	Stroberi/ Strawberry (kw/ qui)	Terung/ Eggplant (kw/ qui)	Tomat/ Tomato (kw/ qui)	Wortel/ Carrot (kw/ qui)
(1)	(23)	(24)	(25)	(26)	(27)
Kusan Hilir	2	-	3	1	-
Kusan Tengah	-	-	-	-	-
Sungai Loban	12	-	7	5	-
Satui	11	-	4	3	-
Angsana	-	-	1	1	-
Kusan Hulu	11	-	2	1	-
Kuranji	3	-	11	10	-
Teluk Kepayang ¹	-	-	-	-	-
Batulicin	-	-	4	4	-
Karang Bintang	16	-	2	1	-
Simpang Empat	-	-	5	3	-
Mantewe	3	-	11	2	-
Tanah Bumbu	58	-	50	31	-

Catatan/Note: - Cabai besar termasuk cabai keriting/ *big chilies includes curly chilies*
 - Jamur merupakan penjumlahan dari jamur lainnya, jamur merang, dan jamur tiram/ *mushrooms are sum of other mushroom, edible mushrooms, and oyster mushrooms*

¹ Data Kecamatan Teluk Kepayang masih termasuk dalam Kecamatan Kusan Hulu/ *Data of Teluk Kepayang Subdistrict is still included in Kusan Hulu Subdistrict*

Sumber/Source: BPS, Statistik Pertanian Hortikultura SPH-SBS/ *BPS-Statistics Indonesia, Agricultural Statistic for Horticulture SPH-SBS*

Tabel 5.1.2 Produksi Tanaman Sayuran Menurut Kecamatan dan Jenis Tanaman di Kabupaten Tanah Bumbu, 2021**Table** *Production of Vegetables by Subdistrict and Kind of Plant in Tanah Bumbu Regency, 2021*

Kecamatan <i>Sub District</i>	Bawang Daun/ <i>Scallion</i> (kw/ qui)	Bawang Merah/ <i>Shallots</i> (kw/ qui)	Bawang Putih/ <i>Garlic</i> (kw/ qui)	Bayam/ <i>Spinach</i> (kw/ qui)
(1)	(2)	(3)	(4)	(5)
Kusan Hilir	-	71	-	140
Kusan Tengah	-	-	-	-
Sungai Loban	-	-	-	54
Satui	69	-	-	57
Angsana	-	-	-	91
Kusan Hulu	-	-	-	45
Kuranji	-	45	-	108
Teluk Kepayang ¹	-	-	-	-
Batulicin	-	-	-	56
Karang Bintang	-	-	-	139
Simpang Empat	213	-	-	291
Mantewe	11	12	-	149
Tanah Bumbu	293	128	-	1 130

Lanjutan Tabel/Continued Table 5.1.2

Kecamatan Sub District	Blewah/ Blewah (kw/ qui)	Buncis/ string bean (kw/ qui)	Cabai Besar/ Chili/Big chili (kw/ qui)	Cabai Rawit/ Chili/Cayenne Pepper (kw/ qui)
(1)	(6)	(7)	(8)	(9)
Kusan Hilir	-	103	127	89
Kusan Tengah	-	-	-	-
Sungai Loban	-	83	130	112
Satui	-	76	72	105
Angsana	-	-	55	119
Kusan Hulu	-	-	259	363
Kuranji	-	-	-	159
Teluk Kepayang ¹	-	-	-	-
Batulicin	-	-	64	264
Karang Bintang	-	-	78	69
Simpang Empat	-	345	376	356
Mantewe	-	32	159	151
Tanah Bumbu	-	639	1 320	1 787

Lanjutan Tabel/*Continued Table* 5.1.2

Kecamatan Sub District	Jamur/ Mush- rooms (kg/ kg)	Kacang Merah/ Red Beans (kw/ qui)	Kacang Panjang/ Long Beans (kw/ qui)	Kangkung/ Water Spinach (kw/ qui)
(1)	(10)	(11)	(12)	(13)
Kusan Hilir	-	-	200	154
Kusan Tengah	-	-	-	-
Sungai Loban	-	-	144	62
Satui	7	-	165	38
Angsana	-	-	37	90
Kusan Hulu	-	-	29	191
Kuranji	-	-	175	146
Teluk Kepayang ¹	-	-	-	-
Batulicin	-	-	-	21
Karang Bintang	-	-	40	112
Simpang Empat	-	-	281	303
Mantewe	-	-	228	177
Tanah Bumbu	7	-	1 299	1 294

Lanjutan Tabel/Continued Table 5.1.2

Kecamatan Sub District	Kembang Kol/ Cauliflower (kw/ qui)	Kentang/ Potato (kw/ qui)	Ketimun/ Cucumber (kw/ qui)	Kubis/ Cabbage (kw/ qui)
(1)	(14)	(15)	(16)	(17)
Kusan Hilir	-	-	275	-
Kusan Tengah	-	-	-	-
Sungai Loban	-	-	148	-
Satui	-	-	165	-
Angsana	-	-	65	-
Kusan Hulu	-	-	29	-
Kuranji	-	-	234	-
Teluk Kepayang ¹	-	-	-	-
Batulicin	-	-	-	-
Karang Bintang	-	-	60	-
Simpang Empat	-	-	359	-
Mantewe	-	-	296	-
Tanah Bumbu	-	-	1 631	-

Lanjutan Tabel/*Continued Table* 5.1.2

Kecamatan <i>Sub District</i>	Labu Siam/ Chayote (kw/ qui)	Lobak/ Radish (kw/ qui)	Melon/ Melon (kw/ qui)	Paprika/ Bell Pepper (kw/ qui)	Petsai/Sawi/ Chinese Cab- bage/mustard green (kw/ qui)
(1)	(18)	(19)	(20)	(21)	(22)
Kusan Hilir	-	-	-	-	105
Kusan Tengah	-	-	-	-	-
Sungai Loban	-	-	49	-	79
Satui	-	-	-	-	61
Angsana	-	-	-	-	48
Kusan Hulu	-	-	-	-	109
Kuranji	-	-	-	-	108
Teluk Kepayang ¹	-	-	-	-	-
Batulicin	-	-	-	-	44
Karang Bintang	-	-	-	-	90
Simpang Empat	-	-	-	-	218
Mantewe	-	-	-	-	-
Tanah Bumbu	-	-	49	-	862

Lanjutan Tabel/Continued Table 5.1.2

Kecamatan Sub District	Semangka/ Water Melon (kw/ qui)	Stroberi/ Strawberry (kw/ qui)	Terung/ Eggplant (kw/ qui)	Tomat/ Tomato (kw/ qui)	Wortel/ Carrot (kw/ qui)
(1)	(23)	(24)	(25)	(26)	(27)
Kusan Hilir	132	-	128	65	-
Kusan Tengah	-	-	-	-	-
Sungai Loban	863	-	106	94	-
Satui	1 788	-	373	90	-
Angsana	-	-	30	30	-
Kusan Hulu	2 570	-	166	108	-
Kuranji	180	-	213	179	-
Teluk Kepayang ¹	-	-	-	-	-
Batulicin	-	-	210	243	-
Karang Bintang	220	-	33	39	-
Simpang Empat	-	-	290	244	-
Mantewe	745	-	358	108	-
Tanah Bumbu	6 498	-	1 907	1 200	-

Catatan/Note: - Cabai besar termasuk cabai keriting/ *big chilies includes curly chilies*
 - Jamur merupakan penjumlahan dari jamur lainnya, jamur merang, dan jamur tiram/ *mushrooms are sum of other mushroom, edible mushrooms, and oyster mushrooms*

¹ Data Kecamatan Teluk Kepayang masih termasuk dalam Kecamatan Kusan Hulu/ *Data of Teluk Kepayang Subdistrict is still included in Kusan Hulu Subdistrict*

Sumber/Source: BPS, Statistik Pertanian Hortikultura SPH-SBS/ *BPS-Statistics Indonesia, Agricultural Statistic for Horticulture SPH-SBS*

Tabel 5.1.3 Luas Panen Tanaman Sayuran dan Buah–Buahan Semusim Menurut Jenis Tanaman di Kabupaten Tanah Bumbu, 2021**Table** *Harvested Area of Seasonal Vegetables and Fruits by Kind of Plant in Tanah Bumbu Regency, 2021*

Jenis Tanaman Kind of Plants	Satuan Unit	Tanaman Sayuran dan Buah– Buahan Semusim/ Seasonal Vegetables and Fruits
(1)	(2)	(3)
Bawang Merah/ <i>Shallots</i>	ha	6
Bawang Putih/ <i>Garlic</i>	ha	-
Bayam/ <i>Spinach</i>	ha	96
Blewah/ <i>Blewah</i>	ha	-
Buncis/ string bean	ha	21
Cabai Besar/ Chili/Big chili	ha	45
Cabai Rawit/ Chili/Cayenne Pepper	ha	61
Jamur/ Mushrooms	m2	7
Kacang Merah/ Red Beans	ha	-
Kacang Panjang/ Long Beans	ha	53
Kangkung/ Water Spinach	ha	109
Kembang Kol/ Cauliflower	ha	-
Kentang/ Potato	ha	-
Ketimun/ Cucumber	ha	50
Kubis/ Cabbage	ha	-
Labu Siam/ Chayote	ha	-
Lobak/ Radish	ha	-
Melon/ Melon	ha	3
Paprika/ Bell Pepper	ha	-
Petsai/Sawi/ Chinese Cabbage/mustard green	ha	80
Semangka/ Watermelon	ha	58
Stroberi/ Strawberry	ha	-
Terung/ Eggplant	ha	50
Tomat/ Tomato	ha	31
Wortel/ Carrot	ha	-

Catatan/Note: - Cabai besar termasuk cabai keriting/ *big chilies includes curly chilies*
 - Jamur merupakan penjumlahan dari jamur lainnya, jamur merang, dan jamur tiram/ *mushrooms are sum of other mushroom, edible mushrooms, and oyster mushrooms*

Sumber/Source: BPS, Statistik Pertanian Hortikultura SPH-SBS/BPS-Statistics Indonesia, *Agricultural Statistic for Horticulture*

Tabel 5.1.4 Produksi Tanaman Sayuran dan Buah–Buahan Semusim Menurut Jenis Tanaman di Kabupaten Tanah Bumbu, 2021

Table *Production of Seasonal Vegetables and Fruits by Kind of Plant in Tanah Bumbu Regency, 2021*

Jenis Tanaman Kind of Plants	Satuan Unit	Tanaman Sayuran dan Buah–Buahan Semusim/ Seasonal Vegetables and Fruits
(1)	(2)	(3)
Bawang Daun/ Scallion	kw/ qui	293
Bawang Merah/ Shallots	kw/ qui	128
Bawang Putih/ Garlic	kw/ qui	-
Bayam/ Spinach	kw/ qui	1 130
Blewah/ Blewah	kw/ qui	-
Buncis/ string bean	kw/ qui	639
Cabai Besar/ Chili/Big chili	kw/ qui	1 320
Cabai Rawit/ Chili/Cayenne Pepper	kw/ qui	1 787
Jamur/ Mushrooms	kg	7
Kacang Merah/ Red Beans	kw/ qui	-
Kacang Panjang/ Long Beans	kw/ qui	1 299
Kangkung/ Water Spinach	kw/ qui	1 294
Kembang Kol/ Cauliflower	kw/ qui	-
Kentang/ Potato	kw/ qui	-
Ketimun/ Cucumber	kw/ qui	1 631
Kubis/ Cabbage	kw/ qui	-
Labu Siam/ Chayote	kw/ qui	-
Lobak/ Radish	kw/ qui	-
Melon/ Melon	kw/ qui	49
Paprika/ Bell Pepper	kw/ qui	-
Petsai/Sawi/ Chinese Cabbage/mustard green	kw/ qui	862
Semangka/ Watermelon	kw/ qui	6 498
Stroberi/ Strawberry	kw/ qui	-
Terung/ Eggplant	kw/ qui	1 907
Tomat/ Tomato	kw/ qui	1 200
Wortel/ Carrot	kw/ qui	-

Catatan/Note: - Cabai besar termasuk cabai keriting/ *big chilies includes curly chilies*
 - Jamur merupakan penjumlahan dari jamur lainnya, jamur merang, dan jamur tiram/ *mushrooms are sum of other mushroom, edible mushrooms, and oyster mushrooms*

Sumber/Source: BPS, Statistik Pertanian Hortikultura SPH-SBS/BPS-Statistics Indonesia, Agricultural Statistic for Horticulture

Tabel 5.1.5 Luas Panen Tanaman Biofarmaka Menurut Kecamatan dan Jenis Tanaman di Kabupaten Tanah Bumbu, 2021

Table *Harvested Area of Medicinal Plants by Subdistrict and Kind of Plant in Tanah Bumbu Regency, 2021*

Kecamatan <i>Sub District</i>	Dlingo/Dringo/ Calamus (m2/ m2)	Jahe/ Ginger (m2/ m2)	Kapulaga/ Java Cardamom (m2/ m2)
(1)	(2)	(3)	(4)
Kusan Hilir	-	-	-
Kusan Tengah	-	-	-
Sungai Loban	-	-	-
Satui	-	40	-
Angsana	-	-	-
Kusan Hulu	-	25 000	-
Kuranji	-	200	-
Teluk Kepayang ¹	-	-	-
Batulicin	-	-	-
Karang Bintang	-	11	-
Simpang Empat	-	-	-
Mantewe	-	8	-
Tanah Bumbu	-	25 259	-

Lanjutan Tabel/Continued Table 5.1.5

Kecamatan Sub District	Keji Beling/ Verbenaceae (m2/ m2)	Kencur/ East Indian Galangal (m2/ m2)	Kunyit/ Tur- meric (m2/ m2)	Laos/Lengkuas/ Galanga (m2/ m2)
(1)	(5)	(6)	(7)	(8)
Kusan Hilir	-	-	-	-
Kusan Tengah	-	-	-	-
Sungai Loban	-	-	-	-
Satui	-	10	20	15
Angsana	-	-	-	-
Kusan Hulu	-	750	15	-
Kuranji	-	-	-	-
Teluk Kepayang ¹	-	-	-	-
Batulicin	-	-	-	-
Karang Bintang	-	4	20	9
Simpang Empat	-	-	-	-
Mantewe	-	2	32	-
Tanah Bumbu	-	766	87	24

Lanjutan Tabel/*Continued Table* 5.1.5

Kecamatan Sub District	Lempuyang/ <i>Zingiber Aro- maticum</i> (m ² / m ²)	Lidah Buaya/ <i>Aloevera</i> (m ² / m ²)	Mahkota Dewa/ <i>Phaleria Macro- carpa</i> (pohon/ tree)	Mengkudu/ <i>Pace/ Indian Mulberry</i> (pohon/ tree)
(1)	(9)	(10)	(11)	(12)
Kusan Hilir	-	-	-	-
Kusan Tengah	-	-	-	-
Sungai Loban	-	-	-	-
Satui	-	-	-	-
Angsana	-	-	-	-
Kusan Hulu	-	-	-	-
Kuranji	-	-	-	-
Teluk Kepayang ¹	-	-	-	-
Batulicin	-	-	-	-
Karang Bintang	-	-	-	-
Simpang Empat	-	-	-	-
Mantewe	-	-	-	-
Tanah Bumbu	-	-	-	-

Lanjutan Tabel/*Continued Table* 5.1.5

Kecamatan <i>Sub District</i>	Sambiloto/ King of Bitter (m2/ m2)	Temuireng/ Black Turmeric (m2/ m2)	Temukunci/ Chinese Keys (m2/ m2)	Temulawak/ Java Turmeric (m2/ m2)
(1)	(26)	(27)	(28)	(29)
Kusan Hilir	-	-	-	-
Kusan Tengah	-	-	-	-
Sungai Loban	-	-	-	-
Satui	-	-	-	25
Angsana	-	-	-	-
Kusan Hulu	-	-	-	-
Kuranji	-	-	-	-
Teluk Kepayang ¹	-	-	-	-
Batulicin	-	-	-	-
Karang Bintang	-	-	-	-
Simpang Empat	-	-	-	-
Mantewe	-	-	-	-
Tanah Bumbu	-	-	-	25

Catatan/Note: ¹ Data Kecamatan Teluk Kepayang masih termasuk dalam Kecamatan Kusan Hulu/ *Data of Teluk Kepayang Subdistrict is still included in Kusan Hulu Subdistrict*

Sumber/Source: BPS, Statistik Pertanian Hortikultura SPH-SBS/*BPS-Statistics Indonesia, Agricultural Statistic for Horticulture SPH-SBS*

Tabel 5.1.6 Produksi Tanaman Biofarmaka Menurut Kecamatan dan Jenis Tanaman di Kabupaten Tanah Bumbu, 2021**Table** *Production of Medicinal Plants by Subdistrict and Kind of Plant in Tanah Bumbu Regency, 2021*

Kecamatan Sub District	Dlingo/Dringo/ Calamus (m2/ m2)	Jahe/ Ginger (m2/ m2)	Kapulaga/ Java Cardamom (m2/ m2)
(1)	(2)	(3)	(4)
Kusan Hilir	-	-	-
Kusan Tengah	-	-	-
Sungai Loban	-	-	-
Satui	-	20	-
Angsana	-	-	-
Kusan Hulu	-	17 500	-
Kuranji	-	200	-
Teluk Kepayang ¹	-	-	-
Batulicin	-	-	-
Karang Bintang	-	14	-
Simpang Empat	-	-	-
Mantewe	-	17	-
Tanah Bumbu	-	17 751	-

Lanjutan Tabel/Continued Table 5.1.6

Kecamatan Sub District	Keji Beling/ Verbenaceae (m2/ m2)	Kencur/ East Indian Galangal (m2/ m2)	Kunyit/ Tur- meric (m2/ m2)	Laos/Lengkuas/ Galanga (m2/ m2)
(1)	(5)	(6)	(7)	(8)
Kusan Hilir	-	-	-	-
Kusan Tengah	-	-	-	-
Sungai Loban	-	-	-	-
Satui	-	10	27	26
Angsana	-	-	-	-
Kusan Hulu	-	600	16	-
Kuranji	-	-	-	-
Teluk Kepayang ¹	-	-	-	-
Batulicin	-	-	-	-
Karang Bintang	-	3	26	12
Simpang Empat	-	-	-	-
Mantewe	-	5	56	-
Tanah Bumbu	-	618	125	38

Lanjutan Tabel/*Continued Table* 5.1.6

Kecamatan Sub District	Lempuyang/ <i>Zingiber Aromaticum</i> (m ² / m ²)	Lidah Buaya/ <i>Aloevera</i> (m ² / m ²)	Mahkota Dewa/ <i>Phaleria Macrocarpa</i> (pohon/ tree)	Mengkudu/ <i>Pace/ Indian Mulberry</i> (pohon/ tree)
(1)	(9)	(10)	(11)	(12)
Kusan Hilir	-	-	-	-
Kusan Tengah	-	-	-	-
Sungai Loban	-	-	-	-
Satui	-	-	-	-
Angsana	-	-	-	-
Kusan Hulu	-	-	-	-
Kuranji	-	-	-	-
Teluk Kepayang ¹	-	-	-	-
Batulicin	-	-	-	-
Karang Bintang	-	-	-	-
Simpang Empat	-	-	-	-
Mantewe	-	-	-	-
Tanah Bumbu	-	-	-	-

Lanjutan Tabel/Continued Table 5.1.6

Kecamatan Sub District	Sambiloto/ King of Bitter (m2/ m2)	Temuireng/ Black Turmeric (m2/ m2)	Temukunci/ Chinese Keys (m2/ m2)	Temulawak/ Java Turmeric (m2/ m2)
(1)	(26)	(27)	(28)	(29)
Kusan Hilir	-	-	-	-
Kusan Tengah	-	-	-	-
Sungai Loban	-	-	-	-
Satui	-	-	-	40
Angsana	-	-	-	-
Kusan Hulu	-	-	-	-
Kuranji	-	-	-	-
Teluk Kepayang ¹	-	-	-	-
Batulicin	-	-	-	-
Karang Bintang	-	-	-	-
Simpang Empat	-	-	-	-
Mantewe	-	-	-	-
Tanah Bumbu	-	-	-	40

Catatan/Note: ¹ Data Kecamatan Teluk Kepayang masih termasuk dalam Kecamatan Kusan Hulu/ Data of Teluk Kepayang Subdistrict is still included in Kusan Hulu Subdistrict

Sumber/Source: BPS, Statistik Pertanian Hortikultura SPH-SBS/BPS-Statistics Indonesia, Agricultural Statistic for Horticulture SPH-SBS

Tabel 5.1.7 Luas Panen Tanaman Biofarmaka Menurut Jenis Tanaman di Kabupaten Tanah Bumbu, 2021
Table *Harvested Area of Medicinal Plants by Kind of Plant in Tanah Bumbu Regency, 2021*

Jenis Tanaman <i>Kind of Plants</i>	Satuan <i>Unit</i>	Tanaman Biofarmaka/ <i>Medicinal Plants</i>
(1)	(2)	(3)
<i>Dlingo/Dringo/ Calamus</i>	m2	-
<i>Jahe/ Ginger</i>	m2	25 259
<i>Kapulaga/ Java Cardamom</i>	m2	-
<i>Keji Beling/ Verbenaceae</i>	m2	-
<i>Kencur/ East Indian Galangal</i>	m2	766
<i>Kunyit/ Turmeric</i>	m2	87
<i>Laos/Lengkuas/ Galanga</i>	m2	24
<i>Lempuyang/ Zingiber Aromaticum</i>	m2	-
<i>Lidah Buaya/ Aloevera</i>	m2	-
<i>Mahkota Dewa/ Phaleria Macrocarpa</i>	pohon/ tree	-
<i>Mengkudu/Pace/ Indian Mulberry</i>	pohon/ tree	-
<i>Sambiloto/ King of Bitter</i>	m2	-
<i>Temuireng/ Black Turmeric</i>	m2	-
<i>Temukunci/ Chinese Keys</i>	m2	-
<i>Temulawak/ Java Turmeric</i>	m2	25

Sumber/Source: BPS, Statistik Pertanian Hortikultura SPH-SBS/BPS-Statistics Indonesia, *Agricultural Statistic for Horticulture SPH-SBS*

Tabel 5.1.8 Produksi Tanaman Biofarmaka Menurut Jenis Tanaman di Kabupaten Tanah Bumbu, 2021
Table Production of Medicinal Plants by Kind of Plant in Tanah Bumbu Regency, 2021

Jenis Tanaman <i>Kind of Plants</i>	Satuan <i>Unit</i>	Tanaman Biofarmaka/ <i>Medicinal Plants</i>
(1)	(2)	(3)
<i>Dlingo/Dringo/ Calamus</i>	m2	-
<i>Jahe/ Ginger</i>	m2	17 751
<i>Kapulaga/ Java Cardamom</i>	m2	-
<i>Keji Beling/ Verbenaceae</i>	m2	-
<i>Kencur/ East Indian Galangal</i>	m2	618
<i>Kunyit/ Turmeric</i>	m2	125
<i>Laos/Lengkuas/ Galanga</i>	m2	38
<i>Lempuyang/ Zingiber Aromaticum</i>	m2	-
<i>Lidah Buaya/ Aloevera</i>	m2	-
<i>Mahkota Dewa/ Phaleria Macrocarpa</i>	pohon/ tree	-
<i>Mengkudu/Pace/ Indian Mulberry</i>	pohon/ tree	-
<i>Sambiloto/ King of Bitter</i>	m2	-
<i>Temuireng/ Black Turmeric</i>	m2	-
<i>Temukunci/ Chinese Keys</i>	m2	-
<i>Temulawak/ Java Turmeric</i>	m2	40

Sumber/Source: BPS, Statistik Pertanian Hortikultura SPH-SBS/BPS-Statistics Indonesia, Agricultural Statistic for Horticulture SPH-SBS

Tabel 5.1.9 Luas Panen Tanaman Hias Menurut Kecamatan dan Jenis Tanaman di Kabupaten Tanah Bumbu, 2021
Table *Harvested Area of Ornamental Plants by Subdistrict and Kind of Plant in Tanah Bumbu Regency, 2021*

Kecamatan Sub District	Anggrek/ Orchid (m ² / m ²)	Anthurium Bunga/ Flamingo Lily Flower (m ² / m ²)	Anthurium Daun/ Anthurium (m ² / m ²)
(1)	(2)	(3)	(4)
Kusan Hilir	-	-	-
Kusan Tengah	-	-	-
Sungai Loban	-	-	-
Satui	-	-	-
Angsana	-	-	-
Kusan Hulu	-	-	-
Kuranji	-	-	-
Teluk Kepayang ¹	-	-	-
Batulicin	-	-	-
Karang Bintang	-	-	-
Simpang Empat	-	-	-
Mantewe	-	-	-
Tanah Bumbu	-	-	-

Lanjutan Tabel/Continued Table 5.1.9

Kecamatan Sub District	Anyelir/ Car- nation (m2/ m2)	Balanceng/ Dieffenbacia (m2/ m2)	Dracaena/ Dracaena (m2/ m2)	Euphorbia/ Euphorbia (m2/ m2)
(1)	(5)	(6)	(7)	(8)
Kusan Hilir	-	-	-	-
Kusan Tengah	-	-	-	-
Sungai Loban	-	-	-	-
Satui	-	-	-	-
Angsana	-	-	-	-
Kusan Hulu	-	-	-	-
Kuranji	-	-	-	-
Teluk Kepayang ¹	-	-	-	-
Batulicin	-	-	-	-
Karang Bintang	-	-	-	-
Simpang Empat	-	-	-	-
Mantewe	-	-	-	-
Tanah Bumbu	-	-	-	-

Lanjutan Tabel/*Continued Table* 5.1.9

Kecamatan <i>Sub District</i>	Gladiol/ Gladiol (m ² / m ²)	Hanjuang/ Cordyline (m ² / m ²)	Herbras/ Ger- bera (m ² / m ²)	Kamboja Je- pang/ Adenium (m ² / m ²)
(1)	(9)	(10)	(11)	(12)
Kusan Hilir	-	-	-	-
Kusan Tengah	-	-	-	-
Sungai Loban	-	-	-	-
Satui	-	-	-	-
Angsana	-	-	-	-
Kusan Hulu	-	-	-	-
Kuranji	-	-	-	-
Teluk Kepayang ¹	-	-	-	-
Batulicin	-	-	-	-
Karang Bintang	-	-	-	-
Simpang Empat	-	-	-	-
Mantewe	-	-	-	-
Tanah Bumbu	-	-	-	-

Lanjutan Tabel/Continued Table 5.1.9

Kecamatan Sub District	Keladi Hias/ Caladium (m ² / m ²)	Krisan/ Chry- santemum (m ² / m ²)	Mawar/ Rose (m ² / m ²)	Melati/ Jasmine (m ² / m ²)
(1)	(13)	(14)	(15)	(16)
Kusan Hilir	-	-	-	-
Kusan Tengah	-	-	-	-
Sungai Loban	-	-	-	-
Satui	-	-	-	-
Angsana	-	-	-	-
Kusan Hulu	-	-	-	-
Kuranji	-	-	-	-
Teluk Kepayang ¹	-	-	-	-
Batulicin	-	-	-	-
Karang Bintang	-	-	-	-
Simpang Empat	-	-	-	-
Mantewe	-	-	-	-
Tanah Bumbu	-	-	-	-

Lanjutan Tabel/*Continued Table* 5.1.9

Kecamatan <i>Sub District</i>	Monstera/ Monstera (m2/ m2)	Pakis/ Leather Leaf Fern (m2/ m2)	Palem/ Palm (pohon/ tree)	Pedang-Pedan- gan/ Sansevieria (m2/ m2)
(1)	(17)	(18)	(19)	(20)
Kusan Hilir	-	-	-	-
Kusan Tengah	-	-	-	-
Sungai Loban	-	-	-	-
Satui	-	-	-	-
Angsana	-	-	-	-
Kusan Hulu	-	-	-	-
Kuranji	-	-	-	-
Teluk Kepayang ¹	-	-	-	-
Batulicin	-	-	-	-
Karang Bintang	-	-	-	-
Simpang Empat	-	-	-	-
Mantewe	-	-	-	-
Tanah Bumbu	-	-	-	-

Lanjutan Tabel/Continued Table 5.1.9

Kecamatan Sub District	Philodendron/ Philodendron (m ² / m ²)	Pisang- Pisangan/ Heliconia (m ² / m ²)	Sedap Malam/ Tuberose (m ² / m ²)	Soka/ Ixora (m ² / m ²)	Sri Rejeki/ Aglaonema (m ² / m ²)
(1)	(21)	(22)	(23)	(24)	(25)
Kusan Hilir	-	-	-	-	-
Kusan Tengah	-	-	-	-	-
Sungai Loban	-	-	-	-	-
Satui	-	-	-	-	-
Angsana	-	-	-	-	-
Kusan Hulu	-	-	-	-	-
Kuranji	-	-	-	-	-
Teluk Kepayang ¹	-	-	-	-	-
Batulicin	-	-	-	-	-
Karang Bintang	-	-	-	-	-
Simpang Empat	-	-	-	-	-
Mantewe	-	-	-	-	-
Tanah Bumbu	-	-	-	-	-

Catatan/Note: - Anggrek hanya mencakup anggrek potong/ just includes cut flower

¹ Data Kecamatan Teluk Kepayang masih termasuk dalam Kecamatan Kusan Hulu/ Data of Teluk Kepayang Subdistrict is still included in Kusan Hulu Subdistrict

Sumber/Source: BPS, Statistik Pertanian Hortikultura SPH-SBS/BPS-Statistics Indonesia, Agricultural Statistic for Horticulture SPH-SBS

Tabel 5.1.10 Produksi Tanaman Hias Menurut Kecamatan dan Jenis Tanaman di Kabupaten Tanah Bumbu, 2021**Table** *Production of Ornamental Plants by Subdistrict and Kind of Plant in Tanah Bumbu Regency, 2021*

Kecamatan Sub District	Anggrek/ Orchid (m2/ m2)	Anthurium Bunga/ Flamingo Lily Flower (m2/ m2)	Anthurium Daun/ Anthurium (m2/ m2)
(1)	(2)	(3)	(4)
Kusan Hilir	-	-	-
Kusan Tengah	-	-	-
Sungai Loban	-	-	-
Satui	-	-	-
Angsana	-	-	-
Kusan Hulu	-	-	-
Kuranji	-	-	-
Teluk Kepayang ¹	-	-	-
Batulicin	-	-	-
Karang Bintang	-	-	-
Simpang Empat	-	-	-
Mantewe	-	-	-
Tanah Bumbu	-	-	-

Lanjutan Tabel/*Continued Table* 5.1.10

Kecamatan <i>Sub District</i>	Anyelir/ Car- nation (m2/ m2)	Balanceng/ Dieffenbacia (m2/ m2)	Dracaena/ Dracaena (m2/ m2)	Euphorbia/ Euphorbia (m2/ m2)
(1)	(5)	(6)	(7)	(8)
Kusan Hilir	-	-	-	-
Kusan Tengah	-	-	-	-
Sungai Loban	-	-	-	-
Satui	-	-	-	-
Angsana	-	-	-	-
Kusan Hulu	-	-	-	-
Kuranji	-	-	-	-
Teluk Kepayang ¹	-	-	-	-
Batulicin	-	-	-	-
Karang Bintang	-	-	-	-
Simpang Empat	-	-	-	-
Mantewe	-	-	-	-
Tanah Bumbu	-	-	-	-

Lanjutan Tabel/*Continued Table* 5.1.10

Kecamatan <i>Sub District</i>	Gladiol/ Gladiol (m ² / m ²)	Hanjuang/ Cordyline (m ² / m ²)	Herbras/ Ger- bera (m ² / m ²)	Kamboja Je- pang/ Adenium (m ² / m ²)
(1)	(9)	(10)	(11)	(12)
Kusan Hilir	-	-	-	-
Kusan Tengah	-	-	-	-
Sungai Loban	-	-	-	-
Satui	-	-	-	-
Angsana	-	-	-	-
Kusan Hulu	-	-	-	-
Kuranji	-	-	-	-
Teluk Kepayang ¹	-	-	-	-
Batulicin	-	-	-	-
Karang Bintang	-	-	-	-
Simpang Empat	-	-	-	-
Mantewe	-	-	-	-
Tanah Bumbu	-	-	-	-

Lanjutan Tabel/*Continued Table* 5.1.10

Kecamatan <i>Sub District</i>	Keladi Hias/ Caladium (m ² / m ²)	Krisan/ Chry- santemum (m ² / m ²)	Mawar/ Rose (m ² / m ²)	Melati/ Jasmine (m ² / m ²)
(1)	(13)	(14)	(15)	(16)
Kusan Hilir	-	-	-	-
Kusan Tengah	-	-	-	-
Sungai Loban	-	-	-	-
Satui	-	-	-	-
Angsana	-	-	-	-
Kusan Hulu	-	-	-	-
Kuranji	-	-	-	-
Teluk Kepayang ¹	-	-	-	-
Batulicin	-	-	-	-
Karang Bintang	-	-	-	-
Simpang Empat	-	-	-	-
Mantewe	-	-	-	-
Tanah Bumbu	-	-	-	-

Lanjutan Tabel/*Continued Table* 5.1.10

Kecamatan <i>Sub District</i>	Monstera/ Monstera (m2/ m2)	Pakis/ Leather Leaf Fern (m2/ m2)	Palem/ Palm (pohon/ tree)	Pedang-Pedan- gan/ Sansevieria (m2/ m2)
(1)	(17)	(18)	(19)	(20)
Kusan Hilir	-	-	-	-
Kusan Tengah	-	-	-	-
Sungai Loban	-	-	-	-
Satui	-	-	-	-
Angsana	-	-	-	-
Kusan Hulu	-	-	-	-
Kuranji	-	-	-	-
Teluk Kepayang ¹	-	-	-	-
Batulicin	-	-	-	-
Karang Bintang	-	-	-	-
Simpang Empat	-	-	-	-
Mantewe	-	-	-	-
Tanah Bumbu	-	-	-	-

Lanjutan Tabel/Continued Table 5.1.10

Kecamatan Sub District	Philodendron/ Philodendron (m2/ m2)	Pisang- Pisangan/ Heliconia (m2/ m2)	Sedap Malam/ Tuberose (m2/ m2)	Soka/ Ixora (m2/ m2)	Sri Rejeki/ Aglaonema (m2/ m2)
(1)	(21)	(22)	(23)	(24)	(25)
Kusan Hilir	-	-	-	-	-
Kusan Tengah	-	-	-	-	-
Sungai Loban	-	-	-	-	-
Satui	-	-	-	-	-
Angsana	-	-	-	-	-
Kusan Hulu	-	-	-	-	-
Kuranji	-	-	-	-	-
Teluk Kepayang ¹	-	-	-	-	-
Batulicin	-	-	-	-	-
Karang Bintang	-	-	-	-	-
Simpang Empat	-	-	-	-	-
Mantewe	-	-	-	-	-
Tanah Bumbu	-	-	-	-	-

Catatan/Note: - Anggrek hanya mencakup anggrek potong/ just includes cut flower

¹ Data Kecamatan Teluk Kepayang masih termasuk dalam Kecamatan Kusan Hulu/ Data of Teluk Kepayang Subdistrict is still included in Kusan Hulu Subdistrict

Sumber/Source: BPS, Statistik Pertanian Hortikultura SPH-SBS/BPS-Statistics Indonesia, Agricultural Statistic for Horticulture SPH-SBS

Tabel 5.1.11 Luas Panen Tanaman Hias Menurut Jenis Tanaman di Kabupaten Tanah Bumbu, 2021
Table

Harvested Area of Ornamental Plants by Kind of Plant in Tanah Bumbu Regency, 2021

Jenis Tanaman Kind of Plants	Satuan Unit	Tanaman Hias/ <i>Ornamental Plants</i>
(1)	(2)	(3)
Anggrek/ Orchid	m2	-
Anthurium Bunga/ Flamingo Lily Flower	m2	-
Anthurium Daun/ Anthurium	m2	-
Anyelir/ Carnation	m2	-
Balaceng/ Dieffenbacia	m2	-
Dracaena/ Dracaena	m2	-
Euphorbia/ Euphorbia	m2	-
Gladiol/ Gladiol	m2	-
Hanjuang/ Cordyline	m2	-
Herbras/ Gerbera	m2	-
Kamboja Jepang/ Adenium	m2	-
Keladi Hias/ Caladium	m2	-
Krisan/ Chrysantemum	m2	-
Mawar/ Rose	m2	-
Melati/ Jasmine	m2	-
Monstera/ Monstera	m2	-
Pakis/ Leather Leaf Fern	m2	-
Palem/ Palm	pohon/ tree	-
Pedang-Pedangan/ Sansevieria	m2	-
Philodendron/ Philodendron	m2	-
Pisang-Pisangan/ Heliconia	m2	-
Sedap Malam/ Tuberose	m2	-
Soka/ Ixora	m2	-
Sri Rejeki/ Aglaonema	m2	-

Catatan/Note: - Anggrek hanya mencakup anggrek potong/ *Just includes cut flower*

Sumber/Source: BPS, Statistik Pertanian Hortikultura SPH-SBS/BPS-Statistics Indonesia, *Agricultural Statistic for Horticulture SPH-SBS*

Tabel 5.1.12 Produksi Tanaman Hias Menurut Jenis Tanaman di Kabupaten Tanah Bumbu, 2021
Table Production of Ornamental Plants by Kind of Plant in Tanah Bumbu Regency, 2021

Jenis Tanaman Kind of Plants	Satuan Unit	Tanaman Hias/ Ornamental Plants
(1)	(2)	(3)
Anggrek/ Orchid	m2	-
Anthurium Bunga/ Flamingo Lily Flower	m2	-
Anthurium Daun/ Anthurium	m2	-
Anyelir/ Carnation	m2	-
Balanceng/ Dieffenbacia	m2	-
Dracaena/ Dracaena	m2	-
Euphorbia/ Euphorbia	m2	-
Gladiol/ Gladiol	m2	-
Hanjuang/ Cordyline	m2	-
Herbras/ Gerbera	m2	-
Kamboja Jepang/ Adenium	m2	-
Keladi Hias/ Caladium	m2	-
Krisan/ Chrysantemum	m2	-
Mawar/ Rose	m2	-
Melati/ Jasmine	m2	-
Monstera/ Monstera	m2	-
Pakis/ Leather Leaf Fern	m2	-
Palem/ Palm	pohon/ tree	-
Pedang-Pedangan/ Sansevieria	m2	-
Philodendron/ Philodendron	m2	-
Pisang-Pisangan/ Heliconia	m2	-
Sedap Malam/ Tuberose	m2	-
Soka/ Ixora	m2	-
Sri Rejeki/ Aglaonema	m2	-

Catatan/Note: - Anggrek hanya mencakup anggrek potong/ Just includes cut flower

Sumber/Source: BPS, Statistik Pertanian Hortikultura SPH/BPS-Statistics Indonesia, Agricultural Statistic for Horticulture SPH

Tabel 5.1.13 Produksi Buah-buahan Menurut Jenis Tanaman Menurut Kecamatan di Kabupaten Tanah Bumbu, 2021**Table** *Production of Fruits by Kind of Plant by Subdistrict in Tanah Bumbu Regency, 2021*

Kecamatan Sub District	Alpukat/ Avocado (kw/ qui)	Anggur/ Grape (kw/ qui)	Apel/ Apple (kw/ qui)	Belimbing/ Star Fruit (kw/ qui)
(1)	(2)	(3)	(4)	(5)
Kusan Hilir	-	-	-	8
Kusan Tengah	-	-	-	-
Sungai Loban	-	-	-	48
Satui	8	-	-	15
Angsana	9	-	-	42
Kusan Hulu	-	-	-	51
Kuranji	4	-	-	163
Teluk Kepayang ¹	-	-	-	-
Batulicin	-	-	-	24
Karang Bintang	-	-	-	13
Simpang Empat	-	-	-	4
Mantewe	2	-	-	36
Tanah Bumbu	23	-	-	404

Lanjutan Tabel/*Continued Table* 5.1.13

Kecamatan <i>Sub District</i>	Duku/Langsat/ Kokosan/ Duku (kw/ qui)	Durian/ Durian (kw/ qui)	Jambu Air/ Water Apple (kw/ qui)	Jambu Biji/ Guava (kw/ qui)
(1)	(6)	(7)	(8)	(9)
Kusan Hilir	-	-	5	18
Kusan Tengah	-	-	-	-
Sungai Loban	-	13	87	132
Satui	23	127	10	98
Angsana	-	25	8	24
Kusan Hulu	8	213	110	77
Kuranji	34	83	182	106
Teluk Kepayang ¹	-	-	-	-
Batulicin	1	50	6	10
Karang Bintang	-	-	4	7
Simpang Empat	3	20	-	-
Mantewe	-	700	12	12
Tanah Bumbu	69	1 231	424	484

Lanjutan Tabel/Continued Table 5.1.13

Kecamatan Sub District	Jengkol/ Jengkol (kw/ qui)	Jeruk Besar/ Pomelo (kw/ qui)	Jeruk Siam/Ke- prok/ Orange/ Tangerine (kw/ qui)	Mangga/ Mango (kw/ qui)
(1)	(10)	(11)	(12)	(13)
Kusan Hilir	-	1	-	16
Kusan Tengah	-	-	-	-
Sungai Loban	107	263	262	-
Satui	3	6	72	700
Angsana	16	12	72	4
Kusan Hulu	6	128	150	213
Kuranji	10	466	452	580
Teluk Kepayang ¹	-	-	-	-
Batulicin	-	8	204	56
Karang Bintang	9	10	22	9
Simpang Empat	-	-	7	11
Mantewe	8	8	64	192
Tanah Bumbu	159	902	1 305	1 781

Lanjutan Tabel/Continued Table 5.1.13

Kecamatan Sub District	Manggis/ Mangosteen (kw/ qui)	Markisa/Kon- yal/ Passion fruit (kw/ qui)	Melinjo/ Gne- tum/Melinjo (kw/ qui)	Nangka/Cempe- dak/ Jackfruit (kw/ qui)
(1)	(14)	(15)	(16)	(17)
Kusan Hilir	-	-	-	212
Kusan Tengah	-	-	-	-
Sungai Loban	-	-	93	571
Satui	-	-	107	337
Angsana	1	-	21	29
Kusan Hulu	-	-	16	403
Kuranji	-	-	124	1 552
Teluk Kepayang ¹	-	-	-	-
Batulicin	1	-	-	7
Karang Bintang	-	-	3	33
Simpang Empat	-	-	-	1
Mantewe	2	-	4	88
Tanah Bumbu	4	-	368	3 233

Lanjutan Tabel/*Continued Table* 5.1.13

Kecamatan <i>Sub District</i>	Nenas/ Pineapple (kw/ qui)	Pepaya/ Papaya (kw/ qui)	Petai/ Twisted Cluster Bean (kw/ qui)	Pisang/ Banana (kw/ qui)	Rambutan/ Rambutan (kw/ qui)
(1)	(18)	(19)	(20)	(21)	(22)
Kusan Hilir	3	258	4	308	-
Kusan Tengah	-	-	-	-	-
Sungai Loban	19	110	160	411	167
Satui	14	66	49	182	330
Angsana	4	31	2	92	4
Kusan Hulu	5	45	55	1 864	164
Kuranji	13	90	229	242	738
Teluk Kepayang ¹	-	-	-	-	-
Batulicin	4	16	12	84	7
Karang Bintang	4	41	3	25	-
Simpang Empat	1	5	9	17	-
Mantewe	10	14	24	592	82
Tanah Bumbu	77	676	547	3 817	1 492

Lanjutan Tabel/Continued Table 5.1.13

Kecamatan Sub District	Salak/ Snake- fruit (kw/ qui)	Sawo/ Sapodil- la/Sawo (kw/ qui)	Sirsak/ Soursop (kw/ qui)	Sukun/ Bread- fruit (kw/ qui)
(1)	(23)	(24)	(25)	(26)
Kusan Hilir	-	9	11	55
Kusan Tengah	-	-	-	-
Sungai Loban	62	310	62	66
Satui	12	150	42	14
Angsana	8	49	11	24
Kusan Hulu	-	56	7	44
Kuranji	32	291	75	80
Teluk Kepayang ¹	-	-	-	-
Batulicin	-	4	12	11
Karang Bintang	1	3	5	8
Simpang Empat	-	2	1	-
Mantewe	-	1	8	12
Tanah Bumbu	115	875	234	314

Catatan/Note: ¹ Data Kecamatan Teluk Kepayang masih termasuk dalam Kecamatan Kusan Hulu/ Data of Teluk Kepayang Subdistrict is still included in Kusan Hulu Subdistrict

Sumber/Source: BPS, Statistik Pertanian Hortikultura SPH/BPS-Statistics Indonesia, Agricultural Statistic for Horticulture SPH

Tabel 5.1.14 Produksi Buah–Buahan dan Sayuran Tahunan Menurut Jenis Tanaman di Kabupaten Tanah Bumbu, 2021

Table Production of Annual Fruits and Vegetables by Kind of Plant in Tanah Bumbu Regency, 2021

"Jenis Tanaman Kind of Plant "	"Satuan Unit "	Buah–Buahan dan Sayuran Tahunan/ Annual Fruits and Vegetables
(1)	(2)	(3)
Alpukat/ Avocado	kw/ qui	23
Anggur/ Grape	kw/ qui	-
Apel/ Apple	kw/ qui	-
Belimbing/ Star Fruit	kw/ qui	404
Duku/Langsar/Kokosan/ Duku	kw/ qui	69
Durian/ Durian	kw/ qui	1 231
Jambu Air/ Water Apple	kw/ qui	424
Jambu Biji/ Guava	kw/ qui	484
Jengkol/ Jengkol	kw/ qui	159
Jeruk Besar/ Pomelo	kw/ qui	902
Jeruk Siam/Kepron/ Orange/Tangerine	kw/ qui	1 305
Mangga/ Mango	kw/ qui	1 781
Manggis/ Mangosteen	kw/ qui	4
Markisa/Konyal/ Passion fruit	kw/ qui	-
Melinjo/ Gnetum/Melinjo	kw/ qui	368
Nangka/Cempedak/ Jackfruit	kw/ qui	3 233
Nenas/ Pineapple	kw/ qui	77
Pepaya/ Papaya	kw/ qui	676
Petai/ Twisted Cluster Bean	kw/ qui	547
Pisang/ Banana	kw/ qui	3 817
Rambutan/ Rambutan	kw/ qui	1 492
Salak/ Snakefruit	kw/ qui	115
Sawo/ Sapodilla/Sawo	kw/ qui	875
Sirsak/ Soursop	kw/ qui	234
Sukun/ Breadfruit	kw/ qui	314

Sumber/Source: BPS, Statistik Pertanian Hortikultura SPH/BPS-Statistics Indonesia, Agricultural Statistic for Horticulture SPH

5.2 PERKEBUNAN/ESTATE CROPS

Tabel 5.2.1 Luas Areal Tanaman Perkebunan Menurut Kecamatan dan Jenis Tanaman (ha), 2020 dan 2021.

Table *Planted Area Of Estate Crops by Sub District and of Crops (ha) 2020 and 2021*

Kecamatan Sub District	Kelapa Sawit/ Palm	Oil	Kelapa /Coconut		Karet /Rubber	
	2020	2021	2020	2021	2020	2021
(1)	(2)	(3)	(4)	(5)	(6)	(7)
Kusan Hilir	951	1 092	1 583	1 578	-	387
Kusan Tengah ¹	-	-	-	-	-	-
Sungai Loban	3 505	5 946	67	66	-	7366
Satui	10 724	8 992	39	38	-	852
Angsana	4 449	4 539	55	54	-	1575
Kusan Hulu	11 030	4 438	30	29	-	2595
Kuranji	3 603	4 491	23	21	-	1318
Teluk Kepayang ²	-	-	-	-	-	-
Batulicin	3 899	321	43	42	-	290
Karang Bintang	1 168	747	37	36	2 100,25	5940
Simpang Empat	-	336	27	26	-	589
Mantewe	12 788	4 497	54	51	-	1687
Tanah Bumbu	52 117	35 399	1 958	...	2 100,25	22 599

Lanjutan Tabel/*Continued Table* 5.2.1

Kecamatan <i>Sub District</i>	Kopi/ <i>Coffee</i>		Kakao/ <i>Cocoa</i>	
	2020	2021	2020	2021
(1)	(2)	(3)	(4)	(5)
Kusan Hilir	-	-	1	1
Kusan Tengah ¹	-	-	-	-
Sungai Loban	-	-	-	-
Satui	-	-	-	-
Angsana	-	-	-	-
Kusan Hulu	3	3	2	2
Kuranji	-	-	1	1
Teluk Kepayang ²	-	-	-	-
Batulicin	2	2	-	-
Karang Bintang	2	2	1	1
Simpang Empat	1	1	-	-
Mantewe	23	23	3	3
Tanah Bumbu	31	31	9	9

Catatan/*Note*: ¹ Data Kecamatan Kusan Tengah masih termasuk dalam Kecamatan Kusan Hilir/ *Data of Kusan Tengah Subdistrict is still included in Kusan Hilir Subdistrict*

² Data Kecamatan Teluk Kepayang masih termasuk dalam Kecamatan Kusan Hulu/ *Data of Teluk Kepayang Subdistrict is still included in Kusan Hulu Subdistrict*

Sumber/*Source* : Dinas Pertanian Kab. Tanah Bumbu/ *Department of Agriculture of Tanah Bumbu Regency*

Tabel 5.2.2 Produksi Perkebunan Menurut Kecamatan dan Jenis Tanaman (ton), 2020 dan 2021.

Table *Production of Estate by Sub Distric and Type of Crops (Ton), 2020 and 2021*

Kecamatan Sub District	Kelapa Sawit/ Oil Palm		Kelapa /Coconut		Karet /Rubber	
	2020	2021	2020	2021	2020	2021
(1)	(2)	(3)	(4)	(5)	(6)	(7)
Kusan Hilir	1 092	11 022	-	1 578	388	968
Kusan Tengah ¹	-	-	-	-	-	-
Sungai Loban	5 946	112 437	-	40	7 375	1127
Satui	8 992	171 330	-	25	855	1017
Angsana	4 539	89 445	-	33	1 577	1236
Kusan Hulu	4 438	73 926	-	15	2 598	1157
Kuranji	4 491	81 975	-	11	1 321	977
Teluk Kepayang ²	-	-	-	-	-	-
Batulicin	321	3 529	-	25	920	978
Karang Bintang	747	7 985	-	20	5 947	1 127
Simpang Empat	336	2 865	-	14	589	967
Mantewe	4 495	51 652	-	29	1 689	1 117
Tanah Bumbu	35 397	606 166	-	1 179	22 627	...

Lanjutan Tabel/*Continued Table 5.2.2*

Kecamatan <i>Sub District</i>	Kopi/ <i>Coffee</i>		Kakao/ <i>Cocoa</i>	
	2020	2021	2020	2021
(1)	(2)	(3)	(4)	(5)
Kusan Hilir	-	0.42	-	-
Kusan Tengah ¹	-	-	-	-
Sungai Loban	-	-	-	-
Satui	-	-	-	-
Angsana	-	-	-	-
Kusan Hulu	-	0.44	-	0.90
Kuranji	-	0.43	-	-
Teluk Kepayang ²	-	-	-	-
Batulicin	-	0.44	-	0.41
Karang Bintang	-	84	-	0.40
Simpang Empat	-	-	-	0.42
Mantewe	-	1.43	-	2.20
Tanah Bumbu	-	3.00	-	4.33

Catatan/*Note*: ¹ Data Kecamatan Kusan Tengah masih termasuk dalam Kecamatan Kusan Hilir/ *Data of Kusan Tengah Subdistrict is still included in Kusan Hilir Subdistrict*

² Data Kecamatan Teluk Kepayang masih termasuk dalam Kecamatan Kusan Hulu/ *Data of Teluk Kepayang Subdistrict is still included in Kusan Hulu Subdistrict*

Sumber/*Source* : Dinas Pertanian Kab. Tanah Bumbu/ *Department of Agriculture of Tanah Bumbu Regency*

Tabel 5.2.3 Luas Tanaman, Produksi dan Rata – Rata Produksi Tanaman Kelapa Sawit Perkebunan Rakyat Menurut Kecamatan di Kabupaten Tanah Bumbu, 2021

Table *Planted Area, Production and Average Yield of Smallholder Palm Oil by Subdistrict in Tanah Bumbu Regency, 2021*

Kecamatan / Subdistrict	Luas Tanaman / Area (Ha)			Produksi / Production (Ton)	Rata-rata Produksi / Average Yield (Kg/Ha)
	TBM	TM	TR		
(1)	(2)	(3)	(4)	(5)	(6)
Kusan Hilir	309	732	51	11 022	15 058
Kusan Tengah ¹	-	-	-	-	-
Sungai Loban	161	5 761	24	112 437	19 517
Satui	119	8 852	21	171 330	19 355
Angsana	11	4 460	68	89 445	20 055
Kusan Hulu	439	3 927	72	73 926	18 825
Kuranji	230	4 236	25	81 975	19 352
Teluk Kepayang ²	-	-	-	-	-
Batulicin	95	224	2	3 529	15 755
Karang Bintang	161	507	79	7 985	15 750
Simpang Empat	128	184	24	2 865	15 572
Mantewe	1 279	3 114	104	51 652	16 587
Tanah Bumbu	2 932	31 997	470	606 166	18 945
2 0 2 0	2 174	32 096	607	608 240	18 950
2 0 1 9	2 504	32 143	230	608 870	18 943
2 0 1 8	2 823	31 727	147	557 285	17 565

Catatan/Note: ¹ Data Kecamatan Kusan Tengah masih termasuk dalam Kecamatan Kusan Hilir/ *Data of Kusan Tengah Subdistrict is still included in Kusan Hilir Subdistrict*

² Data Kecamatan Teluk Kepayang masih termasuk dalam Kecamatan Kusan Hulu/ *Data of Teluk Kepayang Subdistrict is still included in Kusan Hulu Subdistrict*

Sumber/Source : Dinas Pertanian Kab. Tanah Bumbu/ *Department of Agriculture of Tanah Bumbu Regency*

Tabel 5.2.4 Luas Tanaman, Produksi dan Rata-Rata Produksi Tanaman Kelapa Perkebunan Rakyat Menurut Kecamatan di Kabupaten Tanah Bumbu, 2021

Table *Planted Area, Production and Average Yield of Smallholder Coconut by Subdistrict in Tanah Bumbu Regency, 2021*

Kecamatan / Subdistrict	Luas Tanaman / Area (Ha)			Produksi / Production (Ton)	Rata-rata Produksi / Average Yield (Kg/Ha)
	TBM	TM	TR		
(1)	(2)	(3)	(4)	(5)	(6)
Simpang Empat	19	566	4	547	967
Batulicin	22	264	4	258	978
Karang Bintang	540	4559	841	5138	1.127
Mantewe	328	1327	32	1482	1.117
Kusan Hulu	319	2028	248	1346	1.157
Kuranji	190	1106	22	1081	977
Kusan Hilir	25	360	2	348	968
Sungai Loban	646	6622	98	7463	1.127
Angsana	140	1426	9	1763	1.236
Satui	67	777	8	790	1.017
Tanah Bumbu	2296	19035	1268	20216	895

Catatan/Note: ¹ Data Kecamatan Kusan Tengah masih termasuk dalam Kecamatan Kusan Hilir/ *Data of Kusan Tengah Subdistrict is still included in Kusan Hilir Subdistrict*

² Data Kecamatan Teluk Kepayang masih termasuk dalam Kecamatan Kusan Hulu/ *Data of Teluk Kepayang Subdistrict is still included in Kusan Hulu Subdistrict*

Sumber/Source : Dinas Pertanian Kab. Tanah Bumbu/ *Department of Agriculture of Tanah Bumbu Regency*

Tabel 5.3.6 Luas Tanaman, Produksi dan Rata-Rata Produksi Tanaman Kelapa Perkebunan Rakyat Menurut Kecamatan di Kabupaten Tanah Bumbu, 2021

Table *Planted Area, Production and Average Yield of Smallholder Coconut by Subdistrict in Tanah Bumbu Regency, 2021*

Kecamatan / Subdistrict	Luas Tanaman / Area (Ha)			Produksi / Production (Ton)	Rata-rata Produksi / Average Yield (Kg/Ha)
	TBM	TM	TR		
(1)	(2)	(3)	(4)	(5)	(6)
Kusan Hilir	3	1518	57	1578.49	1000.31
KusanTenag	-	-	-	-	-
Sungai Loban	3	59	4	40.3	610.61
Angsana	2	50	2	32.7	605.56
Satui	1	33	4	25.3	665.79
Kusan Hulu	2	23	4	15.04	518.62
Kuranji	2	17	2	11.05	526.19
Teluk Kpyang	-	-	-	-	-
Batulicin	1	38	3	25.37	604.05
Karang Bintang	2	32	2	20.27	563.06
Simpang Empat	1	22	3	13.77	529.62
Mantewe	2	46	3	29.12	570.98
Tanah Bumbu	19	1838	84	1 791,41	922,93
2 0 2 0	19	1838	84	1 791,41	922,93
2 0 1 9	20	1 871	72	1 410,00	754,00
2 0 1 8	28	1 909	89	1 261,00	661,00
2 0 1 7	30	1 973	68	1 225,00	621,00
2 0 1 6	82	2 227	73	1 509,63	643,00
2 0 1 5	82	2 227	73	1 509,63	666,53
2 0 1 4	408	2 797	90	1 864,29	666,53
2 0 1 3	408	2 797	90	1 864,28	666,53

Sumber/Source : Dinas Pertanian Kab. Tanah Bumbu/ Department of Agriculture of Tanah Bumbu Regency

Tabel 5.3.7 Luas Tanaman, Produksi dan Rata-Rata Produksi Tanaman Lada Perkebunan Rakyat Menurut Kecamatan di Kabupaten Tanah Bumbu, 2021

Table *Planted Area, Production and Average Yield of Smallholder Pepper by Subdistrict in Tanah Bumbu Regency, 2021*

Kecamatan / Subdistrict	Luas Tanaman / Area (Ha)			Produksi / Production (Ton)	Rata-rata Produksi / Average Yield (Kg/Ha)
	TBM	TM	TR		
(1)	(2)	(3)	(4)	(5)	(6)
Kusan Hilir	-	-	-	-	-
Kusan Tengah	-	-	-	-	-
Sungai Loban	-	-	-	-	-
Satui	-	-	-	-	-
Angsana	-	-	-	-	-
Kusan Hulu	-	-	-	-	-
Kuranji	-	-	-	-	-
Teluk Kepayang	-	-	-	-	-
Batulicin	-	-	-	-	-
Karang Bintang	-	-	-	-	-
Simpang Empat	-	-	-	-	-
Mantewe	-	-	-	-	-
Tanah Bumbu	-	-	-	-	-
2020	-	-	-	-	-
2019	4	-	-	-	-
2018	4	-	-	-	-
2017	-	-	-	-	-
2016	-	-	-	-	-
2015	-	-	-	-	-
2014	23	22	1	21,72	622,72
2013	26	35	7	21,72	620,57

Sumber/Source : Dinas Pertanian Kab. Tanah Bumbu/ Department of Agriculture of Tanah Bumbu Regency

Tabel 5.3.8 Luas Tanaman, Produksi dan Rata-Rata Produksi Tanaman Kopi Perkebunan Rakyat Menurut Kecamatan di Kabupaten Tanah Bumbu, 2021

Table *Planted Area, Production and Average Yield of Smallholder Coffee by Subdistrict in Tanah Bumbu Regency, 2021*

Kecamatan / Subdistrict	Luas Tanaman / Area (Ha)			Produksi / Production (Ton)	Rata-rata Produksi / Average Yield (Kg/Ha)
	TBM	TM	TR		
(1)	(2)	(3)	(4)	(5)	(6)
Simpang Empat	-	-	-	-	
Batulicin				0.44	440
Karang Bintang	1			84	420
Mantewe	2		1	1.43	430
Kusan Hulu	1		1	0.44	440
Kuranji	1			0.43	430
Kusan Hilir	1			0.42	420
Sungai Loban	1			-	
Angsana				-	
Satui				-	
Tanah Bumbu	7		2	3.0	429
2020					
2019	-	7	2	2,9	410
2018	-	12	10	5,1	429
2017	-	14	8	6,0	429
2016	29	28	-	11,70	418.93
2015	29	28	-	11,70	416.19
2014	99	113	-	47,03	416.19
2013	99	113	-	47,04	416,28

Sumber/Source : Dinas Pertanian Kab, Tanah Bumbu/ Department of Agriculture of Tanah Bumbu Regency



BAB 6
INDUSTRI & ENERGI
INDUSTRY & ENERGY

<https://tanahkuantikabonggo.id>



<https://tanahbumbukab.bps.go.id>

PENJELASAN TEKNIS

TECHNICAL NOTES

1. Pengumpulan data industri besar dan sedang dilakukan melalui Survei Industri Besar dan Sedang yang dilaksanakan setiap tahun secara lengkap (sensus) sejak tahun 1975, Survei Industri Besar dan Sedang mencakup semua perusahaan industri yang mempunyai tenaga kerja 20 orang atau lebih dengan menggunakan kuesioner II A,
 2. Klasifikasi industri yang digunakan dalam survei ini berdasar kepada Klasifikasi Baku Lapangan Usaha Indonesia (KBLI), KBLI adalah klasifikasi lapangan usaha yang berdasar kepada International Standard Industrial Classification of All Economic Activities (ISIC) revisi 4 yang telah disesuaikan dengan kondisi Indonesia,
 3. Industri manufaktur adalah suatu kegiatan ekonomi yang melakukan kegiatan mengubah suatu barang dasar secara mekanis, kimia, atau dengan tangan sehingga menjadi barang jadi/ setengah jadi, dan atau barang yang kurang nilainya menjadi barang yang lebih tinggi nilainya, dan sifatnya lebih dekat kepada pemakai akhir, Termasuk dalam kegiatan ini adalah jasa industri dan pekerjaan perakitan,
 4. Jasa industri adalah kegiatan industri yang melayani keperluan pihak lain, Pada kegiatan ini bahan baku disediakan oleh pihak lain sedangkan pihak pengolah hanya melakukan pengolahannya dengan mendapat imbalan sebagai
1. *Data collection of large and medium scale manufacturing is conducted through The Large and Medium Manufacturing Establishment Survey that has been done annually for all industries (census) since 1975, Large and Medium Manufacturing Establishment Survey covers all manufactures/ industries with 20 workers or more by questionnaire II A,*
 2. *The industrial classification adopted in this survey refers to the Klasifikasi Baku Lapangan Usaha Indonesia (KBLI), KBLI is classification of economic activities based on the International Standard Industrial Classification of All Economic Activities (ISIC rev 4) that has been modified according to the local condition in Indonesia,*
 3. *Manufacturing industry is defined as an economic activity processing basic goods mechanically, chemicals or manually into final or intermediate goods, It is also defined as processing of lower value goods into higher value goods as final or intermediate products, The activities also include services for manufacturing and assembling,*
 4. *Services for manufacturing is defined as a manufac-turing activity which serving other manufacturing establishments, In this case, raw materials are supplied by others while the workers are paid as a compensation for processing raw*

balas jasa (upah maklon),

materials,

5. Perusahaan atau usaha industri adalah suatu unit (kesatuan) usaha yang melakukan kegiatan ekonomi, bertujuan menghasilkan barang atau jasa, terletak pada suatu bangunan atau lokasi tertentu, dan mempunyai catatan administrasi tersendiri mengenai produksi dan struktur biaya serta ada seorang atau lebih yang bertanggung jawab atas usaha tersebut,
 6. Industri manufaktur dikelompokkan ke dalam 4 golongan berdasarkan banyaknya pekerja, yaitu: industri besar (100 orang pekerja atau lebih), industri sedang/menengah (20–99 orang pekerja), industri kecil (5–19 orang pekerja), dan industri mikro (1–4 orang pekerja),
 7. Pelanggan adalah individu atau kelompok, baik rumah tangga, perusahaan atau institusi non profit yang membeli air bersih dari perusahaan air bersih,
 8. Air disalurkan adalah volume air bersih dari perusahaan air bersih,
5. *A manufacturing establishment is defined as a production unit engaged in economic activity, producing goods or services, located in a building or in a certain location, keeping a business record concerning the production and cost structure, and having a person or more that are responsible to those activities,*
 6. *Manufacturing industries are categorized into four groups, based on the number of employees: large scale manufacturing (100 employees or more), medium scale manufacturing (20–99 employees), small scale manufacturing (5–19 employees), and micro industry (1–4 employees),*
 7. *Customers are individuals or groups, whether household, company or non-profit institutions that buy water supply from water supply establishment,*
 8. *Distributed water is the volume of water supply from water supply establishment,*

ULASAN

DESCRIPTION

6.1 Industri

Selama tahun 2020 ada berbagai jenis perusahaan industri yang terdaftar di Dinas Perindustrian Perdagangan, Koperasi dan Usaha Kecil Menengah Kabupaten Tanah Bumbu. Dari jumlah tersebut yang terbanyak adalah Industri Kerupuk, Keripik, Peyek dan sejenisnya. Dilihat dari segi nilai produksi, Industri Kapal dan Perahu memiliki nilai terbesar.

6.2 Listrik

Listrik merupakan salah satu kebutuhan vital masyarakat. Saat ini perlistrikan di Indonesia dikelola oleh Perusahaan Listrik Negara (PLN). PLN yang merupakan Badan Usaha Milik Pemerintah (BUMN) sebagai satu – satunya perusahaan penyedia tenaga listrik, bahkan dewasa ini telah melayani sampai ke pelosok desa.

Selama tahun 2020 setiap bulannya pelanggan listrik PLN selalu meningkat. Pada bulan Januari jumlah pelanggan listrik sebanyak 108.012 pelanggan meningkat hingga mencapai 116.030 pelanggan pada akhir Desember 2020. Ini disebabkan banyaknya permintaan pemasangan / instalasi listrik baru pada rumah dan atau bangunan. Namun demikian ternyata di Kabupaten Tanah Bumbu masih sering terjadi pemadaman bergilir. Hal ini disebabkan pasokan daya yang tersedia tidak mencukupi permintaan listrik di masyarakat. Padahal permintaan instalasi listrik diperkirakan masih akan bertambah seiring pula pertambahan jumlah rumah tangga.

6.1 Industry

During year 2019 there are many different types of companies industry listed in the Service of industry, Trade, Cooperatives and small medium-sized industry of Tanah Bumbu Regency. Of that, which the largest number was other food industry like Keripik. Based on the production value, ship and boat industry has the greatest score.

6.2 Electricity

Electricity is a vital necessary for human being life. Nowadays, national electricity in Indonesia is handled by PLN (State Electricity Company). PLN which is Government owned enterprises, supplies electricity power in Indonesia, even has served up to the corners of the village

During 2020 every month electricity customers always increase. In January the number of electricity customers as many as 108,012 customers increased until it reaches 116,030 customers by the end of December 2020. This is due to the large number of requests for new electrical installations at home and or building. However it turns out in Tanah Bumbu Regency was still rotating blackouts are frequent. This was due to a power supply that available was insufficient demand for electricity. Whereas demand for electrical installations will still increase over estimated also added the number of household.

Jumlah pelanggan PLN terbanyak ada di Kecamatan Simpang Empat, yakni pelanggan. Sedangkan di Kecamatan Kuranji hanya terdapat 1.580 pelanggan. Jika dilihat dari jenisnya, pelanggan PLN didominasi oleh rumahtangga yang mencapai 105.639 pelanggan, selebihnya adalah untuk usaha, sosial dan pelanggan industri.

6.3 Air

Kondisi yang sama dengan tren pelanggan PLN, jumlah pelanggan air bersih dari Perusahaan Daerah Air Minum (PDAM) Kabupaten Tanah Bumbu selama tahun 2020 mengalami peningkatan. Di bulan Januari tercatat ada 25.769 pelanggan PDAM dan terus mengalami peningkatan sampai bulan Desember menjadi 28.920 pelanggan.

The largest number of electric customers in Batulicin Subdistrict as many as 24,056 customers. On the contrary, Kuranji subdistrict has 1,580 customers. If seen of its kind, the customers were from PLN household reached 105,639 subscribers, the rest is for business, social and industrial customers

6.3 Water Supply

The same condition with electricity customer trend, the number of clean water customer from The Drinking Water Company (PDAM) of Tanah Bumbu Regency during 2020 was increasing. In January recorded there were 25.769 customers and continued increasing 28.920 customers until the month of December.

6.1 INDUSTRI/INDUSTRY

Tabel 6.1.1 Jumlah Tenaga Kerja, Investasi, dan Nilai Produksi Menurut Jenis Industri di Kabupaten Tanah Bumbu, 2021
Number of Employees, Investment, and Production Value by Kind of Industry in Tanah Bumbu Regency, 2021

Jenis Industri <i>Kind of Industry</i>	Tenaga Kerja <i>Employee</i>	Investasi <i>Investment</i> (Rp.000)	Nilai Produksi <i>Production Value</i> (Rp.000)
(1)	(2)	(3)	(4)
Pengolahan dan Pengawetan Produk Daging dan Daging Unggas			
Pengaraman/Pengeringan Ikan			
Berbasis Daging Lumatan dan Surimi			
Pengolahan dan Pengawetan Lainnya untuk Ikan			
Pengasinan/Pemanisan Buah-Buahan dan Sayuran			
Pengeringan Buah-Buahan dan Sayuran			
Tempe Kedelai			
Tahu Kedelai			
Kopra			
Minyak Makan Kelapa			
Minyak Makan Kepala Sawit (Crude Palm Oil)			
Pengolahan Es Krim			
Penggilingan padi dan Penyosohan Beras			
Tepung Beras dan Tepung Jagung			
Produk Roti dan Kue			
Gula Merah			
Makaroni, Mie dan Produk Sejenisnya			
Manisan Buah-Buahan dan Sayuran Kering			
Produk Masak Lainnya			
Kue Basah			
Makanan dari Kedele dan Kacang-kacangan Lainnya Selain Kecap, Tempe dan Tahu			
Kerupuk, Keripik, Peyek dan Sejenisnya			
Ransum Makanan Hewan			
Produk Makanan Lainnya			

Lanjutan Tabel 6.1.1 / *Continued Table 6.1.1*

Jenis Industri <i>Kind of Industry</i>	Tenaga Kerja <i>Employee</i>	Investasi <i>Investment</i> (Rp.000)	Nilai Produksi <i>Production Value</i> (Rp.000)
(1)	(2)	(3)	(4)
Air Minum dan Air Mineral			
Industri Minuman Lainnya			
Pertununan (Bukan Pertununan Karung Goni dan Karung Lainnya)			
Batik			
Kain Sulaman/Bordir			
Pakaian Jadi (Konveksi) dari Tekstil			
Penjahitan dan Pembuatan Pakaian Sesuai Pesanan			
Barang dari Kulit dan Kulit Buatan untuk Keperluan			
Penggergajian Kayu			
Barang Bangunan dari Kayu			
Barang Anyaman dari Rotan dan Bambu			
Barang Anyaman dari Tanaman Bukan Rotan dan Bambu			
Kerajinan Ukiran dari Kayu Bukan Mebeller			
Pencetakan umum			
Produk dari Batu Bara			
Briket dari Batu Bara			
Produk Obat Tradisional			
Barang dari Plastik untuk Pengemasan			
Batu Bata dari Tanah Liat/Keramik			
Perlengkapan Rumah Tangga dari Tanah Liat/Keramik			
Barang dari Semen dan Kapur untuk Konstruksi			
Barang dari Batu untuk Keperluan Rumah Tangga dan Pajangan			
Barang dari Logam bukan Aluminium Siap Pasang untuk Bangunan			

Lanjutan Tabel 6.1.1 / *Continued Table 6.1.1*

Jenis Industri <i>Kind of Industry</i>	Tenaga Kerja <i>Employee</i>	Investasi <i>Investment</i> (Rp.000)	Nilai Produksi <i>Production Value</i> (Rp.000)
(1)	(2)	(3)	(4)
Alat Potong dan Perkakas Tangan Pertukangan			
Gips			
Kapal dan Perahu			
Furnitur dari Kayu			
Furnitur dari Rotan dan atau Bambu			
Furnitur dari Logam			
Pengolahan Lainnya YTDL			
Jasa Reparasi Produk Logam Pabrikasi Lainnya			
Jasa Reparasi Mesin untuk Keperluan Khusus			
Jasa Reparasi Motor Listrik, Generator dan Transformator			
Jasa Reparasi Kapal, Perahu dan Bangunan terapung			
Produksi Es			
Reparasi Mobil			
Reparasi dan Perawatan Sepeda Motor			
Jasa Reparasi Peralatan Rumah Tangga dan Peralatan Rumah dan Kebun			
Industri Pengolahan dan Pengawetan Lainnya Buah-Buahan dan Sayuran			
Industri Pupuk Lainnya			
Industri Kimia Dasar Organik yang Bersumber dari Hasil Pertanian			
Industri Minyak Atsiri			
Jasa Reparasi Mesin untuk Keperluan Umum			
Industri Kosmetik untuk Manusia, termasuk Pasta Gigi			
Industri Kerajinan YTDL			
Tanah Bumbu			

Sumber/Source: Dinas Perindagkop & UKM Kabupaten Tanah Bumbu /
Industry, Trade & Cooperative Service of Tanah Bumbu Regency

Tabel 6.1.2 Jumlah Penambahan Perusahaan Industri Kecil dan Menengah di Kabupaten Tanah Bumbu, 2021
Table Number of Small and Medium Industries Company in Tanah Bumbu Regency, 2021

Jenis Industri <i>Kind of Industries</i>	2020	Jumlah Pelaku Usaha		
		Badan Usaha	Perorangan	Total
(1)	(2)	(3)	(4)	(5)
Pengolahan dan Pengawetan Produk Daging dan Daging Unggas	0			
Penggaraman/Pengeringan Ikan	0			
Berbasis Daging Lumatan dan Surimi	1			
Pengolahan dan Pengawetan Lainnya untuk Ikan	0			
Pengasinan/Pemanisan Buah-Buahan dan Sayuran	0			
Pengeringan Buah-Buahan dan Sayuran	1			
Tempe Kedelai	10			
Tahu Kedelai	2			
Kopra	0			
Minyak Makan Kelapa	0			
Minyak Makan Kepala Sawit (Crude Palm Oil)	0			
Pengolahan Es Krim	0			
Penggilingan padi dan Penyosohan Beras	0			
Tepung Beras dan Tepung Jagung	0			
Produk Roti dan Kue	8			
Gula Merah	0			
Makaroni, Mie dan Produk Sejenisnya	0			
Manisan Buah-Buahan dan Sayuran Kering	0			
Produk Masak Lainnya	0			
Kue Basah	0			

Lanjutan Tabel 6.1.2 / *Continued Table 6.1.2*

Jenis Industri <i>Kind of Industries</i>	2020	Jumlah Pelaku Usaha		
		Badan Usaha	Perorangan	Total
(1)	(2)	(3)	(4)	(5)
Makanan dari Kedele dan Kacang-kacangan Lainnya Selain Kecap, Tempe dan Tahu	-			
Kerupuk, Keripik, Peyek dan Sejenisnya	17			
Ransum Makanan Hewan	-			
Produk Makanan Lainnya	-			
Air Minum dan Air Mineral	-			
Industri Minuman Lainnya	-			
Pertenunan (Bukan Pertenunan Karung Goni dan Karung Lainnya)	1			
Batik	-			
Kain Sulaman/Bordir	-			
Pakaian Jadi (Konveksi) dari Tekstil	-			
Penjahitan dan Pembuatan Pakaian Sesuai Pesanan	22			
Barang dari Kulit dan Kulit Buatan untuk Keperluan	-			
Penggergajian Kayu	-			
Barang Bangunan dari Kayu	-			
Barang Anyaman dari Rotan dan Bambu	-			
Barang Anyaman dari Tanaman Bukan Rotan dan Bambu	-			
Kerajinan Ukiran dari Kayu Bukan Mebeller	-			
Pencetakan umum	1			
Produk dari Batu Bara	-			
Briket dari Batu Bara	-			
Produk Obat Tradisional	5			
Barang dari Plastik untuk Pengemasan	-			
Batu Bata dari Tanah Liat/ Keramik	-			
Perengkapan Rumah Tangga dari Tanah Liat/Keramik	-			
Gips	2			
Barang dari Semen dan Kapur untuk Konstruksi	1			

INDUSTRY, MINING, AND ENERGY

Lanjutan Tabel 6.1.2 / Continued Table 6.1.2

Jenis Industri <i>Kind of Industries</i>	2020	Jumlah Pelaku Usaha		
		Badan Usaha	Perorangan	Total
(1)	(2)	(3)	(4)	(5)
Barang dari Batu untuk Keperluan Rumah Tangga dan Pajangan	-			
Barang dari Logam bukan Aluminium Siap Pasang untuk Bangunan	2			
Alat Potong dan Perkakas Tangan Pertukangan	-			
Kapal dan Perahu	1			
Furnitur dari Kayu	1			
Furnitur dari Rotan dan atau Bambu	-			
Furnitur dari Logam	1			
Pengolahan Lainnya YTDL	-			
Jasa Reparasi Produk Logam Pabrikasi Lainnya	1			
Jasa Reparasi Mesin untuk Keperluan Khusus	-			
Jasa Reparasi Motor Listrik, Generator dan Transformator	-			
Jasa Reparasi Kapal, Perahu dan Bangunan terapung	-			
Produksi Es	-			
Reparasi Mobil	-			
Reparasi dan Perawatan Sepeda Motor	-			
Jasa Reparasi Peralatan Rumah Tangga dan Peralatan Rumah dan Kebun	-			
Industri Pengolahan dan Pengawetan Lainnya Buah-buahan dan Sayuran	-			
Industri Pupuk Lainnya	-			
Industri Kimia Dasar Organik	-			
Industri Minyak Atsiri	-			
Industri Kosmetik untuk Manusia	1			
Industri Kerajinan YTDL	2			
Jasa Reparasi Mesin untuk Keperluan Umum	-			
Tanah Bumbu	80			

Sumber/Source: Dinas Perindagkop & UKM Kabupaten Tanah Bumbu /
Industry, Trade & Cooperative Service of Tanah Bumbu Regency

Tabel 6.1.3 Jumlah Kelompok Pengrajin Menurut Jenis Usaha di Kabupaten Tanah Bumbu, 2021
Number of Groups Craftsmen By Business Type in Tanah Bumbu Regency, 2021

Jenis Industri / Kind of Industry	Jumlah
(1)	(2)
1. Tenun khas Pagatan	1
2. Kain Batik (Sasirangan)	2
3. Anyaman Purun	1
4. Pangan Pengolahan Ikan dan Udang	1
5. Gula Aren	2
6. Anyaman Ketak	1
7. Kapal dan Perahu	1
Jumlah / Total	9

Sumber/Source: Dinas Perindagkop & UKM Kabupaten Tanah Bumbu /
 Industry, Trade & Cooperative Service of Tanah Bumbu Regency

Tabel 6.1.4 Jumlah Kelompok Pengrajin Menurut Kecamatan di Kabupaten Tanah Bumbu, 2021
Number of Groups Craftsmen By Subdistrict in Tanah Bumbu Regency, 2021

Kecamatan	Kelompok Pengrajin	Kelompok Pengrajin yang Mendapat Bantuan
(1)	(2)	(3)
Kusan Hilir	3	1
Kusan Tengah	-	-
Sungai Loban	-	-
Satui	1	1
Angsana	-	-
Kusan Hulu	1	1
Kuranji	-	-
Teluk Kepayang	-	-
Batulicin	1	1
Karang Bintang	-	-
Simpang Empat	-	-
Mantewe	1	1
Jumlah / Total	7	5
2020	8	2
2019	8	2
2018	7	-
2017	7	1
2016	6	1

Sumber/Source: Dinas Perindagkop & UKM Kabupaten Tanah Bumbu /
 Industry, Trade & Cooperative Service of Tanah Bumbu Regency

Tabel 6.1.5 Jumlah Perusahaan Industri Kecil dan Menengah Menurut Kecamatan di Kabupaten Tanah Bumbu, 2021
Table Number of Small and Medium Industries Company By Subdistrict in Tanah Bumbu Regency, 2021

Kecamatan / Subdistrict	2021
(1)	(2)
Kusan Hilir	95
Kusan Tengah	-
Sungai Loban	5
Satui	16
Angsana	4
Kusan Hulu	4
Kuranji	2
Teluk Kepayang	-
Batulicin	27
Karang Bintang	118
Simpang Empat	67
Mantewe	68
Jumlah / Total	406
2020	270
2019	270
2018	281

Sumber/Source: Dinas Perindagkop & UKM Kabupaten Tanah Bumbu /
 Industry, Trade & Cooperative Service of Tanah Bumbu Regency

6.2 LISTRIK / ELECTRICITY

Tabel 6.2.1 Jumlah Pelanggan Listrik di PLN Cabang Batulicin¹, 2021
Table Number of Electricity Customers by Sub District, 2021

PLN	2021
(1)	(6)
PLN Cabang Batulicin	74 398
Tanah Bumbu	74 398

Catatan/Note: ¹ Termasuk sebagian wilayah Kabupaten Kotabaru

Sumber/Source: PLN Cabang Batulicin / PLN Branch Of Batulicin

Tabel 6.2.2 Jumlah Pelanggan Listrik Menurut Jenis Tarif di Kabupaten Tanah Bumbu, 2021¹
Number of Registered Electricity Costumers by Subdistrict in Tanah Bumbu Regency, 2021

Jenis Tarif / Kind of Fare	Jumlah Pelanggan / Number of Consumers	Daya Tersambung / Installed Capacity (VA)	KWH Terjual* / Sold KWH (Kwh)
(1)	(2)	(3)	(4)
1, Rumah Tangga / <i>Household</i>	67 575	70 280 400	131 570 659,226
2, Usaha / <i>Business</i>	3 805	16 844 950	30 708 770,645
3, Industri / <i>Industry</i>	46	5 800 700	12 743 902,4
4, Sosial / <i>Social</i>	1 917	4 633 150	6 759 874,958
5, Kantor Pemerintah & JPU	1 055	5 845 830	10 758 896,199
J u m l a h / Total	74 398	103405030	192 542 103,428

Catatan/Note: ¹ Khusus Batulicin akumulatif 2021

Sumber/Source:: PLN Cabang Batulicin dan PLN Rayon Satui / PLN Branch Of Batulicin and PLN Rayon of Satui

Tabel Jumlah Pelanggan, Daya Tersambung dan Terjual Setiap Bulan di Kabupaten Tanah Bumbu, 2021
6.2.3 Number of Consumers, Installed Capacity and Sold KWH Every Month in Tanah Bumbu Regency, 2021
Table

Bulan / Months	Jumlah Pelanggan / Consumers	Daya Tersambung / Installed (VA)	Terjual / Sold (KwH)*
(1)	(2)	(3)	(5)
Januari/January	-	-	16 936 506
Pebruari/February	71 830	95 731 380	14 355 651
Maret/March	-	-	15 736 859
April/April	72 247	96 966 180	15 739 252
Mei/May	72 792	97 581 180	16 374 233
Juni/June	73 027	99 074 980	16 372 937
Juli/July	73 306	99 887 880	16 362 292
Agustus/August	73 538	100 888 230	16 453 991
September/September	73 785	101 925 630	16 061 225
Oktober/October	74 089	102 520 080	17 296 688
Nopember/November	74 097	102 655 080	16 936 787
Desember/December	74 398	103 405 030	17 251 186,576

Catatan: *

Sumber/Source: PLN Cabang Batulicin dan PLN Rayon Satui / PLN Branch Of Batulicin and PLN Rayon of Satui

6.3 AIR/ WATER

Tabel 6.3.1 Jumlah Pelanggan dan Air yang Disalurkan Menurut Pelanggan per Kecamatan, 2021
Number of Customers and Distributed Water by Sub District, 2021

Kecamatan <i>Sub District</i>	Pelanggan Aktif <i>Active Customer</i>	Pelanggan Tidak Aktif <i>Passive Customer</i>
(1)	(2)	(3)
Kusan Hilir	5 970	156
Kusan Tengah	-	-
Sungai Loban	487	-
Satui	5 585	180
Angsana	998	3
Kusan Hulu	1 307	115
Kuranji	1 118	12
Teluk Kepayang	-	-
Batulicin	1 306	162
Karang Bintang	1 601	82
Simpang Empat	13 049	613
Mantewe	777	40
Tanah Bumbu	32 198	1 363

Catatan/Note:

Sumber/Source: PDAM Kabupaten Tanah Bumbu/Regional Establishment of Water Supply of Tanah Bumbu Regency

Tabel 6.3.2 Jumlah Pelanggan PDAM dan Volume Air yang Terjual Setiap Bulan di Kabupaten Tanah Bumbu, 2021
Number of Consumers and Volume of Sold Water Fresh Every Month in Tanah Bumbu Regency, 2021

Jenis Konsumen / Type of Consumer	Pelanggan / Consumer	Penjualan / Sold (M3)	Nilai/Value (rupiah)
(1)	(2)	(4)	(5)
1. Sosial Umum	273	150 305	259 671 500
2. Sosial Khusus	253	159 618	510 556 500
3. Rumah Tangga A1	525	167 618	530 113 300
4. Rumah Tangga A2	27 670	7 081 023	26 929 342 600
5. Rumah Tangga A3	164	99 323	497 114 100
6. Rumah Tangga B	163	151 002	1 161 128 800
7. Niaga Kecil	2 313	977 157	5 989 564 500
8. Niaga Menengah	699	286 268	2 077 090 700
9. Niaga Besar	129	113 853	1 064 133 950
10.. Industri Kecil	2	572	3 809 600
11. Industri Besar	6	10 779	118 511 710
12. Pelabuhan	1	11 703	164 262 000
13. Khusus	-	-	-
Jumlah / Total	32 198	9 209 221	39 305 299 260
2020	28 920	8 369 913	35 446 119 480
2019	25 649	7 171 968	31 159 852 010
2018	22 580	6 565 149	2 499 876 780
2017	19 377	6 073 818	22 936 948 605
2016	16 274	5 966 045	13 807 511 315
2015	14 951	5 749 569	-
2014	13 254	5 470 476	-

Sumber/Source : PDAM Kabupaten Tanah Bumbu/Regional Establishment of Water Supply of Tanah Bumbu Regency

Tabel 6.3.3 Jumlah Air Minum yang Terjual Setiap Bulan di Kabupaten Tanah Bumbu, 2021
Table Volume of Sold Clean Water Every Month in Tanah Bumbu Regency, 2021

Bulan / Month	Pelanggan / Consumer	Terjual / Sold (M ³)
(1)	(2)	(3)
Januari / January	29 371	762 242
Pebruari / February	29 472	730 482
Maret / March	29 599	726 324
April / April	29 720	754 681
Mei / May	29 893	807 080
Juni / June	30 017	754 886
Juli / July	30 199	777 163
Agustus / August	30 689	814 101
September / September	31 304	733 506
Oktober / October	31 774	731 762
Nopember / November	31 971	813 351
Desember / December	32 198	803 643

Sumber/Source : PDAM Kabupaten Tanah Bumbu/Regional Establishment of Water Supply of Tanah Bumbu Regency

Tabel 6.3.4 Jumlah Air Minum yang Terjual Menurut Jenis Konsumen Setiap Bulan di Kabupaten Tanah Bumbu, 2021
Volume of Sold Clean Water by Type of Consumers Every Month in Tanah Bumbu Regency, 2021

Bulan / Month	Sosial Umum	Sosial Khusus	Rumah Tangga A1	Rumah Tangga A2
(1)	(2)	(3)	(4)	(5)
Januari / January	12 040	11 629	15 435	588 224
Pebruari / February	11 996	10 531	14 275	561 647
Maret / March	12 018	12 199	13 790	559 619
April / April	12 249	12 558	13 888	575 181
Mei / May	13 643	9 013	15 488	628 706
Juni / June	12 538	10 999	13 834	582 353
Juli / July	12 707	13 086	13 529	596 931
Agustus / August	13 025	15 921	14 827	622 016
September/September	11 558	13 982	13 041	557 914
Oktober / October	11 674	13 923	12 459	564 162
Nopember/November	13 466	18 054	13 545	623 097
Desember/ December	13 571	17 723	13 507	621 173
Jumlah / Total	150 305	159 618	167 018	7 081 023
2020	99 750	157 351	179 442	6 327 322
2019	82 326	152 567	171 815	5 290 699
2018	75 661	129 655	185 241	4 672 495
2017	81 660	114 418	198 174	4 088 343
2016	72 938	103 153	220 008	3 906 178
2015	61 454	89 330	311 955	3 353 499
2014	56 692	83 595	1 082 474	2 221 019
2013	62,555	67 913	1 713 143	1 194 486
2012	14 692	61 467	2 024 420	675 915

Lanjutan Tabel /

Continued Table 6.3.4

Bulan / Month	Rumah Tangga A3	Rumah Tangga B	Niaga Kecil	Niaga Menengah	Niaga Besar
(1)	(6)	(7)	(8)	(9)	(10)
Januari / January	8 020	10 243	82 642	23 300	8 689
Pebruari / February	8 082	12 838	77 438	22 575	9 410
Maret / March	7 630	12 252	76 577	21 714	8 492
April / April	8 243	12 425	83 809	25 380	8 853
Mei / May	8 628	13 088	83 091	23 982	9 504
Juni / June	8 206	12 527	80 804	22 222	9 002
Juli / July	9 290	12 488	83 137	23 867	9 870
Agustus / August	9 388	13 375	86 715	27 336	10 281
September/September	8 830	12 657	79 425	24 528	9 863
Oktober / October	7 264	12 685	75 776	22 639	9 508
Nopember/November	8 651	14 230	85 099	24 803	10 540
Desember/ December	7 091	12 194	82 644	23 922	9 841
Jumlah / Total	99 323	151 002	977 157	286 268	113 853
2020	98 757	116 389	931 889	278 011	107 299
2019	84 360	97 767	832 163	260 047	97 297
2018	80 491	121 362	940 662	244 591	97 005
2017	75 444	149 987	976 789	257 343	109 711
2016	71 706	152 082	1009 180	266 121	104 865
2015	70 269	146 481	1 001 599	265 356	107 692
2014	50 920	90 858	990 164	269 462	120 418
2013	27 986	93 842	887 623	220 741	142 821
2012	281 148	103 538	1 035	15 872	-

Lanjutan Tabel /
Continued Table 6.3.4

Bulan / Month	Industri Kecil	Industri Besar	Pelabuhan	Khusus
(1)	(11)	(12)	(13)	(14)
Januari / January	56	600	1 364	-
Pebruari / February	43	639	1 008	-
Maret / March	45	1 272	716	-
April / April	60	1 138	897	-
Mei / May	74	892	971	-
Juni / June	48	1 152	1 381	-
Juli / July	51	1 066	1 141	-
Agustus / August	26	821	370	-
September/September	37	687	984	-
Oktober / October	40	687	945	-
Nopember/November	47	764	1 055	-
Desember/ December	45	1 061	871	-
Jumlah / Total	572	10 779	11 703	-
2 0 2 0	1 384	6 251	7 467	-
2 0 1 9	210	8 299	15 457	-
2 0 1 8	127	8 901	10 353	996
2 0 1 7	263	5 453	6 868	9 467
2 0 1 6	187	6 666	2 347	60 855
2 0 1 5	115	4 588	-	305 724
2 0 1 4	419	2 370	-	339 408

Sumber/Source : PDAM Kabupaten Tanah Bumbu/Regional Establishment of Water Supply of Tanah Bumbu Regency



BAB 7
PARIWISATA
TOURISM

<https://tanahbumi.kab.go.id>



<https://tanahbumbukab.bps.go.id>

PENJELASAN TEKNIS

TECHNICAL NOTES

1. Wisatawan mancanegara (wisman) ialah setiap pengunjung yang mengunjungi suatu negara di luar tempat tinggalnya, didorong oleh satu atau beberapa keperluan tanpa bermaksud memperoleh penghasilan di tempat yang dikunjungi dan lamanya kunjungan tersebut tidak lebih dari satu tahun (12 bulan), Definisi ini mencakup 2 (dua) kategori wisatawan mancanegara, yaitu:
 - a. Wisatawan (turis) ialah setiap pengunjung seperti definisi di atas yang tinggal paling sedikit 24 jam, akan tetapi tidak lebih dari 1 (satu) tahun di tempat yang dikunjungi, dengan maksud antara lain: berlibur, rekreasi, olah raga, bisnis, menghadiri pertemuan, studi, dan kunjungan dengan alasan kesehatan,
 - b. Excursionist ialah setiap pengunjung seperti definisi di atas yang tinggal kurang dari 24 jam di tempat yang dikunjungi (termasuk "Cruise passengers"), Cruise Passengers ialah setiap pengunjung yang tiba di suatu negara di mana mereka tidak menginap di akomodasi yang tersedia di negara tersebut, misalnya dengan kapal laut,
 2. Rata-rata lama tinggal adalah rata-rata waktu tinggal wisatawan mancanegara di Indonesia untuk satu kali kunjungan,
 3. Usaha penyediaan akomodasi adalah usaha yang menyediakan pelayanan penginapan yang dapat dilengkapi dengan pelayanan pariwisata lainnya,
1. *An International Visitor is any person visiting a country other than his usual place of residence for any reason other than for earning income in the country visited, and the length of stay is no more than one year (12 months), This definition covers two categories of foreign visitors, namely :*
 - a. *"Tourist" is any visitor staying for at least 24 hours, but no more than one year, in the country visited, with the intention of visiting, and for any of these purposes: Pleasure, recreation and sports, Business, visiting friends and relatives, missions, attending meetings, conferences, visit for health reasons and study,*
 - b. *"Excursionist" is any visitor staying less than 24 hours in the country visited including, "Cruise Passengers", i.e, visitors arriving in a country without staying in any accommodation available in the visited country,*
 2. *Average length of stay is the average stay duration of foreign visitor in Indonesia for one trip,*
 3. *The business of providing accommodation is a business that provides specialty services that can be equipped with other tourism services, It*

Usaha penyediaan akomodasi dapat berupa hotel, vila, Penginapan, bumi perkemahan, persinggahan karavan, dan akomodasi lainnya yang digunakan untuk tujuan pariwisata,

includes hotel, villa, cottage, camping, caravan stop, and other accommodation that are used for tourism purposes,

4. Hotel adalah penyediaan akomodasi secara harian berupa kamar-kamar di dalam satu bangunan yang dapat dilengkapi dengan jasa pelayanan makan dan minum, kegiatan hiburan dan atau fasilitas lainnya, Hotel terdiri dari hotel berbintang dan hotel non-bintang,
 5. Hotel bintang adalah usaha penyediaan jasa pelayanan penginapan, makan minum serta jasa lainnya bagi umum dengan menggunakan sebagian atau seluruh bangunan, Usaha ini dikelola secara komersial serta memenuhi ketentuan persyaratan sebagai hotel bintang (termasuk berlian) yang ditetapkan dalam surat keputusan instansi yang membinanya, Misalnya hotel bintang lima, hotel bintang empat dan seterusnya,
 6. Tingkat penghunian kamar hotel adalah persentase banyaknya malam kamar yang dihuni terhadap banyaknya malam kamar yang tersedia,
 7. Rata-rata lamanya tamu menginap adalah banyaknya malam tempat tidur yang terpakai (malam tamu) dengan banyaknya tamu yang menginap di hotel atau akomodasi lainnya,
4. *Hotel is a daily supply of accommodation rooms within a building which can be equipped with eating and drinking services, entertainment activities and/ or other facilities, Hotel consists of a classified hotel and a non-classified hotel,*
 5. *A star hotel is the business of providing an accommodation, eating and drinking as well as other services for the public by using a building or a part of a building, It is managed commercially and meets specified requirements as a star hotel (including diamonds) set forth in the decree of fostering agency, For example, five star hotel, four star hotel, and so on,*
 6. *Room occupancy rate is the number of room-nights occupied divided by the number of room-nights available, multiplied by 100 percent,*
 7. *Average length of stay is the number of bed-nights used (guest night) divided by the number of guests coming to spend the night at the accommodation,*

ULASAN**DESCRIPTION****7.1 Hotel**

Akomodasi adalah tempat orang menginap untuk sementara waktu, Akomodasi yang dicatat oleh Dinas Kepemudaan Olahraga dan Pariwisata Kabupaten Tanah Bumbu adalah hotel, penginapan, and wisma. Fasilitas akomodasi yang terdapat di Kabupaten Tanah Bumbu mayoritas berlokasi di Kecamatan Simpang Empat, Satui, Kusan Hilir, Batulicin, dan Angsana. Di antara 75 akomodasi yang terdaftar, ada 8 (enam belas) hotel kelas bintang.

Dengan adanya fasilitas akomodasi yang tersedia, sangat mendukung bagi kepariwisataan di Kabupaten Tanah Bumbu, Akomodasi menjadi tempat penginapan bagi wisatawan yang berkunjung ke wilayah ini.

7.2 Pariwisata

Di Kabupaten Tanah Bumbu sendiri terdapat banyak jenis objek wisata, di antaranya objek wisata alam berupa pantai Pagatan dan pantai Bunati, serta objek wisata budaya seperti Mapparentasi dan makam Pangeran Muhammad Nafis. Selain itu, terdapat juga fasilitas olahraga dan objek wisata buatan.

7.1 Hotel

Accommodation is a place people stay for a while, Tourism & Culture Service of Tanah Bumbu Regency registered accommodation facilities in Tanah Bumbu are hotel, Inn and guesthouse, Accommodation facility in Tanah Bumbu Regency majority located in Simpang Empat, Satui, Kusan Hilir, Batulicin, and Angsana Subdistricts. Among 75 accommodation listed, there was 8 star class hotels.

With the availability of accommodation facilities, very supportive for tourism in Tanah Bumbu District, Accommodation becomes a place of lodging for tourists who visit Tanah Bumbu.

7.2 Tourism

This Regency has many tourism objects, like Natural Tourism Object such Bunati and Pagatan Beach, Cultural and Religion Tourism Object such as Mappanretasi ceremony and Prince Muhammad Nafis Tomb. Beside that, Sport Facility and Entertainment Tourism Object and Artificial Tourism Object.

7.1 HOTEL

Table 7.1.1 Jumlah Akomodasi Hotel Menurut Kecamatan di Kabupaten Tanah Bumbu, 2019 dan 2020

Table Number of Hotel Accomodations by Subdistrict in Tanah Bumbu Regency, 2019 and 2020

Kecamatan Subdistrict	Hotel Hotels		Kamar Rooms	
	2020	2021	2020	2021
(1)	(2)	(3)	(4)	(5)
Kusan Hilir	1	1	37	37
Kusan Tengah	-	-	-	-
Sungai Loban	-	-	-	-
Satui	6	6	146	146
Angsana	1	1	20	20
Kusan Hulu	-	-	-	-
Kuranji	-	-	-	-
Teluk Kepayang	-	-	-	-
Batulicin	5	5	218	218
Karang Bintang	-	-	-	-
Simpang Empat	14	14	377	377
Mantewe	-	-	-	-
Tanah Bumbu	27	27	798	798

Sumber/Source: Dinas Kepemudaan Olahraga dan Pariwisata Kabupaten Tanah Bumbu/
Department of Youth, Sport, and Tourism Services

Keterangan: * data hanya jumlah hotel

** data ini meliputi jumlah hotel, penginapan, wisma, losmen, dan pondok

Tabel 7.1.2 Jumlah Hotel / Penginapan setiap Kecamatan di Kabupaten Tanah Bumbu, 2021
The Number of Hotel / Inn by Subdistrict in Tanah Bumbu Regency, 2021

Kecamatan / Subdistrict	Hotel / Hotel		Penginapan / Inn	Jumlah / Total
	Bintang / Star	Melati / Jasmine		
(1)	(2)	(3)	(4)	(5)
Kusan Hilir	1	-	7	8
Kusan Tengah	-	-	-	-
Sungai Loban	-	-	-	-
Satui	1	5	7	14
Angsana	-	1	25	25
Kusan Hulu	-	-	-	-
Kuranji	-	-	-	-
Teluk Kepayang	-	-	-	-
Batulicin	4	1	-	5
Karang Bintang	-	-	-	-
Simpang Empat	2	12	9	23
Mantewe	-	-	-	-
Tanah Bumbu	8	19	48	75
2020	8	19	48	75
2019	16	7	27	-
2018	7	24	18	49
2017	9	25	22	62
2016	9	22	19	48
2015	7	20	20	47

Sumber Source : Dinas Kepemudaan Olahraga dan Pariwisata Kabupaten Tanah Bumbu/
 Department of Youth, Sport, and Tourism Services

Tabel 7.1.3 Jumlah Kamar dan Tarif Setiap Hotel / Penginapan di Kecamatan Kusan Hilir, 2021
Table The Number of Hotel / Inn Room and Its Tariff in Kusan Hilir Subdistrict, 2021

Nama Hotel – Penginapan / Name of Hotel – Inn	Jenis / Type	Jumlah Kamar / Rooms	Terendah / Lowest	Tertinggi / Highest
(1)	(2)	(3)	(4)	(5)
Hotel Medina	Hotel Bintang	37	290.000	475.000
Wisma Shangrila	Penginapan	10	150.000	250.000
Pondok Agita	Penginapan	5	100.000	250.000
Penginapan Pada Idi	Penginapan	9	165.000	220.000
Penginapan Warga	Penginapan	4	75.000	100.000
Penginapan Sederhana	Penginapan	13	50 .000	100.000
Penginapan Batuah	Penginapan	5	50 .000	100.000
Penginapan Fajar	Penginapan	14	50 .000	100.000

Sumber Source : Dinas Kepemudaan Olahraga dan Pariwisata Kabupaten Tanah Bumbu/
 Department of Youth, Sport, and Tourism Services

Tabel 7.1.4 Jumlah Kamar dan Tarif Setiap Hotel / Penginapan di Kecamatan Satui, 2021
Table The Number of Hotel / Inn Room and Its Tariff in Satui Subdistrict, 2021

Nama Hotel – Penginapan / Name of Hotel – Inn	Jenis / Type	Jumlah Kamar / Rooms	Terendah / Lowest	Tertinggi / Highest
(1)	(2)	(3)	(4)	(5)
Hotel Satui Ady Graha	Hotel Bintang	30	260.000	320.000
Hotel Lestari	Hotel Melati	23	125.000	300.000
Penginapan Selera	Penginapan	13	70.000	200.000
Losmen Yenny	Penginapan	23	80.000	150.000
Hotel Semangat	Hotel Melati	17	80.000	300.000
Hotel Grand Wenny	Hotel Melati	36	150.000	300.000
Penginapan Mega	Penginapan	12	100.000	200.000
Penginapan Sumber Agung	Penginapan	9	80.000	150.000
Losmen Sari Indah	Penginapan	7	110.000	200.000
Susun Dua Putri	Penginapan	15	100.000	200.000
Hotel Bon Bambu	Hotel Melati	24	350.000	550.000
Hotel Arneva	Hotel Melati	16	150.000	250.000
Homestay Pantai Sei. Cuka	Penginapan	4	300.000	400.000

Sumber Source : Dinas Kepemudaan Olahraga dan Pariwisata Kabupaten Tanah Bumbu/
 Department of Youth, Sport, and Tourism Services

Tabel 7.1.5 Jumlah Kamar dan Tarif Setiap Hotel / Penginapan di Kecamatan Angsana, 2021
Table The Number of Hotel / Inn Room and Its Tariff in Angsana Subdistrict, 2021

Nama Hotel – Penginapan / Name of Hotel – Inn	Jenis / Type	Jumlah Kamar / Rooms	Terendah / Lowest	Tertinggi / Highest
(1)	(2)	(3)	(4)	(5)
MP. Resort Angsana	Hotel Melati	20	562.500	687.500
Homestay	Penginapan	13	-	400.000
Cottage Ulin	Penginapan	7	600.000	650.000
Penginapan Habib Mahmud	Penginapan	4	100.000	200.000
Penginapan Ibu Ipah	Penginapan	7	100.000	300.000
Penginapan Ibu Ahmad	Penginapan	2	100.000	300.000
Penginapan Ibu Syarifah	Penginapan	2	50.000	150.000
Penginapan Fah Dijah	Penginapan	4	100.000	250.000
Penginapan Bunda	Penginapan	3	100.000	200.000
Penginapan Syarifah Maulindah	Penginapan	9	250.000	500.000
Penginapan Al Ikhlas H.Muksin	Penginapan	4	200.000	250.000
Penginapan Dangsanak Bahari	Penginapan	9	150.000	250.000
Penginapan Ibu Maulana	Penginapan	4	100.000	250.000
Penginapan Mahabbah	Penginapan	8	100.000	250.000
Penginapan Ibu Daus	Penginapan	2	150.000	300.000
Penginapan Mama Ilin	Penginapan	5	100.000	250.000
Penginapan Al Muhajir	Penginapan	2	150.000	250.000
Penginapan Mama Mia	Penginapan	2	150.000	300.000
Penginapan Sayid Mustafa Ahmad	Penginapan	5	250.000	350.000
Bumdes Karya Indah	Penginapan	14	-	150.000
Bagoes Guest House	Penginapan	10	250.000	350.000
Willsaning Tata Asri	Penginapan	16	250.000	350.000
Susun Dua Putri	Penginapan	16	250.000	350.000
Homestay Family	Penginapan	6	250.000	400.000
Bumdes Karya Bersama	Penginapan	6	-	400.000
Penginapan Nia	Penginapan	2	-	400.000

Sumber Source : Dinas Kepemudaan Olahraga dan Pariwisata Kabupaten Tanah Bumbu/
 Department of Youth, Sport, and Tourism Services

Tabel 7.1.6 Jumlah Kamar dan Tarif Setiap Hotel / Penginapan di Kecamatan Simpang Empat, 2021
The Number of Hotel / Inn Room and Its Tariff in Simpang Empat Subdistrict, 2021

Nama Hotel – Penginapan / Name of Hotel – Inn	Jenis / Type	Jumlah Kamar / Rooms	Terendah / Lowest	Tertinggi / Highest
(1)	(2)	(3)	(4)	(5)
Hotel Hillmar	Hotel Bintang	38	300.000	400.000
Hotel Grand Central	Hotel Bintang	38	425.000	1.150.000
Hotel Harmony	Hotel Melati	22	150.000	300.000
Homestay Tirta Asri 1	Penginapan	25	80.000	175.000
Homestay Tirta Asri 2	Penginapan	18	170.000	250.000
Garden Guest House	Penginapan	18	175.000	200.000
Hotel Dewi	Hotel Melati	41	100.000	150.000
Hotel Dewi VIP Room	Hotel Melati	34	100.000	150.000
Hotel Grand Fortune	Hotel Melati	42	250.000	350.000
Hotel Semarang	Hotel Melati	33	100.000	250.000
Hotel Mutiara	Hotel Melati	19	-	150.000
Hotel Mega Indah	Hotel Melati	26	100.000	220.000
Hotel Sejahtera	Hotel Melati	10	-	100.000
Hotel Hidayah	Hotel Melati	23	100.000	150.000
Hotel Dewi Fortuna	Hotel Melati	24	100.000	150.000
Hotel Truly	Hotel Melati	11	100.000	150.000
Hotel Tanah Bumbu	Hotel Melati	16	55.000	220.000
Sunrise Guset House	Penginapan	18	150.000	295.000
Penginapan Sederhana	Penginapan	45	30.000	50.000
Wisma Sinar Samudera	Penginapan	14	100.000	150.000
Penginapan Wahyu	Penginapan	25	80.000	150.000
Karya Mas Losmen	Penginapan	5	50.000	70.000
Setia Kawan	Penginapan	20	50.000	75.000

Sumber Source : Dinas Kepemudaan Olahraga dan Pariwisata Kabupaten Tanah Bumbu/
 Department of Youth, Sport, and Tourism Services

Tabel 7.1.7 Jumlah Kamar dan Tarif Setiap Hotel / Penginapan di Kecamatan Batulicin, 2021
Table The Number of Hotel / Inn Room and Its Tariff in Batulicin Subdistrict, 2021

Nama Hotel - Penginapan / Name of Hotel - Inn	Jenis / Type	Jumlah Kamar / Rooms	Terendah / Lowest	Tertinggi / Highest
(1)		(2)	(3)	(4)
Hotel Ebony	Hotel Bintang	83	450.000	2.000.000
Hotel Surya	Hotel Bintang	21	150.000	350.000
Hotel Chandra Asri	Hotel Melati	42	65.000	250.000
Hotel Friendship	Hotel Bintang	37	300.000	460.000
Hotel Cahaya Inn	Hotel Bintang	35	250.000	350.000

Sumber Source : Dinas Kepemudaan Olahraga dan Pariwisata Kabupaten Tanah Bumbu/
 Department of Youth, Sport, and Tourism Services

7.2 PARIWISATA/TOURISM

Tabel 7.2.1 Jumlah Rumah Makan/Restoran Menurut Kecamatan, 2018-2021
Table Number of Restaurants by Sub District, 2018-2021

Kecamatan Subdistrict	2018	2019	2020	2021
(1)	(2)	(3)	(4)	(5)
Kusan Hilir	70	50	50	50
Kusan Tengah	-	-	-	-
Sungai Loban	8	9	9	9
Satui	27	32	32	32
Angsana	26	33	33	33
Kusan Hulu	-	-	-	-
Kuranji	-	-	-	-
Teluk Kepayang	-	-	-	-
Batulicin	27	34	34	34
Karang Bintang	13	20	20	20
Simpang Empat	140	145	145	145
Mantewe	-	-	-	-
Jumlah/Total	311	323	323	323

Sumber Source : Dinas Kepemudaan Olahraga dan Pariwisata Kabupaten Tanah Bumbu/
 Department of Youth, Sport, and Tourism Services

Tabel 7.2.2 Jumlah Sarana Penunjang Kepariwisata yang terdaftar di Kabupaten Tanah Bumbu, 2014-2019
Table Number of Registered Tourims Facilities in Tanah Bumbu Regency, 2014-2019

Nama sarana / Facilities		2021
(1)		(2)
1	Jasa Transportasi Wisata	29
2	Jasa Perjalanan Wisata	16
3	Jasa Makanan dan Minuman	38
4	Penyediaan Akomodasi	75
5	Penyelenggaraan Kegiatan Hiburan dan Rekreasi	28
6	Wisata Tirta	5
7	Spa	3

Sumber Source : Dinas Kepemudaan Olahraga dan Pariwisata Kabupaten Tanah Bumbu/
 Department of Youth, Sport, and Tourism Services

Tabel 7.2.3 Obyek Wisata Alam di Kabupaten Tanah Bumbu, 2021
Table Natural Tourism Objects in Tanah Bumbu Regency, 2021

Nama Obyek Wisata / Tourism Objects	Lokasi / Location	Jarak dari Ibukota Kabupaten / Apart from Capital City of Regency (Km)
(1)	(2)	(3)
Pantai Angsana	Desa Angsana	± 60
Pantai Rindu Alam	Desa Betung	± 33
Pantai Siring	Desa Sungai Lembu	± 31
Pantai Cemara Indah	Desa Pulau Salak	± 32
Pantai Batu Buaya	Desa Sungai Cuka	± 102
Pantai Madani	Desa Sungai Loban	± 40
Pantai Mattone	Desa Kampung Baru	± 28
TWA Pulau Burung	Desa Pulau Panjang	± 16
TWA Pulau Sawangi	Kelurahan Batulicin	± 17
Goa Sugung	Desa Mantewe	± 42
Gua Kodok	Desa Mantewe	± 35
Goa Sedayau	Desa Mangkal Api	± 55
Goa Gunung Batu Kapur	Desa Mantewe	± 35
Goa Batu Besawar	Desa Teluk Kepayang	± 50
Air Terjun Gemuruh Asikan	Desa Jobang	± 100
Air Terjun Batis Langupan	Desa Sejahtera Mulia	± 102
Geopark Meratus Goa Liang Bangkai	Desa Dukuh Rejo	± 50
Geopark Meratus Plagiogranit	Desa Gunung Besar	± 17
Geopark Meratus Goa Liang Akar	Desa Suka Damai	± 65
Geopark Meratus Goa Batu Besuhud	Desa Sela Selilau	± 35

Sumber Source : Dinas Kepemudaan Olahraga dan Pariwisata Kabupaten Tanah Bumbu/ Department of Youth, Sport, and Tourism Services

Tabel 7.2.4 Obyek Wisata Religi dan Budaya di Kabupaten Tanah Bumbu, 2021
Table *Cultural and Religion Tourism Objects in Tanah Bumbu Regency, 2021*

Nama Obyek Wisata / <i>Tourism Objects</i>	Lokasi / <i>Location</i>	Jarak dari Ibukota Kabupaten / <i>Apart from Capital City of Regency (Km)</i>
(1)	(2)	(3)
1. Situs Makam Syech Moh. Arysad Al Banjari Kubah Pagatan	Kec. Kusan Hilir	± 31
2. Situs Makam Pangeran Syarif Ali	Kec. Sungai Loban	± 40
3. Situs Makam Poa Aji Toa	Kec. Kusan Hilir	± 31
4. Makam Syech Syahbuddin	Kec. Sungai Loban	± 40
5. Kawasan Datuk Balu / Mat Sheh	Kec. Satui	± 100
6. Makam Habib Mancong	Kec. Kusan Hulu	± 50
7. Makam Guru Zakaria	Kec. Kusan Hulu	± 50
8. Makam Syarifah Jennah	Kec. Simpang Empat	± 10
9. Makam Habib Soleh	Kec. Satui	± 100
10. Makam Guru Aciliansyah	Kec. Satui	± 100
11. Syarifah Muznah	Kec. Simpang Empat	± 10
12. Kubah Habib Usman	Kec. Satui	± 100
13. Kubah Syarif Ahmad	Kec. Batulicin	± 17
14. Makam Syarifah kuning	Kec. Satui	± 100
15. Kawasan Wisata Marcusuar Peninggalan Belanda	Kec. Kusan Hilir	± 31
16. Makam M.Nafis	Kec. Kusan Hulu	± 50
17. Makam Raja- Raja Pagatan	Kec. Kusan Hilir	± 31
18. Makam Raja-Raja	Kec. Batulicin	± 17
19. Benteng 7 Pebruari Pagatan	Kec Kusan Hilir	± 31

Lanjutan Tabel 7.2.4

20. Kawasan Wisata Upacara Adat Nagaben	Kec. Sungai Loban	± 40
21. Upacara Adat Babalian Tandik Aruh Adat	Kec. Mantewe	± 35
22. Upacara Adat Bebersih kampung	Kec. Kusan Hulu	± 50
23. Budaya Maritim Pesona Mappanre Ritasi'e	Kec. Kusan Hilir	± 31
24. Pesona Pulau Suwangi, Pulau Sewangi	Kec. Batulicin	± 17
25. Budaya Maritim Pesona Pantai Satui	Kec. Satui	± 100
26. Upacara Melasti	Kec. Sungai Loban	± 40
27. Selamatan 10.000 Apam	Kec. Satui	± 100
28. Festival Ketupat Balamak Desa Al Kautsar Kecamatan Satui,	Kec. Satui	± 100

Sumber Source : Dinas Kepemudaan Olahraga dan Pariwisata Kabupaten Tanah Bumbu/ Department of Youth, Sport, and Tourism Services

Tabel 7.2.5 Sarana Olahraga dan Hiburan di Kabupaten Tanah Bumbu, 2021
Table Sport Facility and Entertainment in Tanah Bumbu Regency, 2021

Nama Sarana / Objects	Lokasi / Location	Jarak dari Ibukota Kabupaten / Apart from Capital City of Regency (Km)
(1)	(3)	(4)
1. Sirkuit Citra Permata	Kec. Simpang Empat	± 29
2. Lapangan Sepakbola 7 Februari	Kec. Kusan Hilir	± 26
3. Lapangan Tenis 7 Februari	Kec. Kusan Hilir	± 26
4. Gedung Bulutangkis 7 Februari	Kec. Kusan Hilir	± 26
5. GOR Bulutangkis	Kec. Simpang Empat	± 12
6. GOR Bulutangkis	Kec. Simpang Empat	± 12
7. GOR Bulutangkis	Kec. Karang Bintang	± 32
8. GOR Bulutangkis	Kec. Batulicin	± 8
9. GOR Bulutangkis	Kec. Satui	± 76

Sumber Source : Dinas Kepemudaan Olahraga dan Pariwisata Kabupaten Tanah Bumbu/ Department of Youth, Sport, and Tourism Services

Tabel 7.2.6 Obyek Wisata Buatan di Kabupaten Tanah Bumbu, 2021
Table Artificial Tourism Objects in Tanah Bumbu Regency, 2021

Nama Obyek Wisata / Tourism Objects	Lokasi / Location	Jarak dari Ibukota Kabupaten / Apart from Capital City of Regency (Km)
(1)	(3)	(4)
1. Pondok Lesehan	Kec. Batulicin	± 24
2. Cek Dam	Kec. Simpang Empat	± 22
3. Lapangan Golf	Kec. Simpang Empat	± 18
4. Rest Area	Kec. Satui	± 65
5. Gunung Mayang	Kec. Simpang Empat	± 20
6. Sirkuit Angsana Bahari	Kec. Angsana	± 50
7. Agrowisata	Kec. Karang Bintang	± 20
8. Taman Love	Kec. Batulicin	± 15
9. Taman Lampion Garden	Kec. Batulicin	± 15
10. Education Park	Kec. Simpang Empat	± 10
11. Taman Kota Kapet	Kec. Simpang Empat	± 15

Sumber Source : Dinas Kepemudaan Olahraga dan Pariwisata Kabupaten Tanah Bumbu/ Department of Youth, Sport, and Tourism Services

Tabel 7.2.7 Obyek Wisata Tirta di Kabupaten Tanah Bumbu, 2021
Table Water Tourism Objects in Tanah Bumbu Regency, 2021

Nama Obyek Wisata / Tourism Objects	Lokasi / Location	Jarak dari Ibukota Kabupaten / Apart from Capital City of Regency (Km)
(1)	(3)	(4)
1. Water World Batulicin	Kec. Batulicin	± 18
2. Nirwana Waterpark	Kec. Satui	± 65
3. Waterboom Mini Rejosari	Kec. Mantewe	± 42
4. Batulicin Water Park	Kec. Simpang Empat	± 20
5. Taman Sari Sujanra	Kec. Simpang Empat	± 22

Sumber Source : Dinas Kepemudaan Olahraga dan Pariwisata Kabupaten Tanah Bumbu/ Department of Youth, Sport, and Tourism Services



BAB 8

TRANSPORTASI DAN KOMUNIKASI

TRANSPORTATION AND COMMUNICATION



<https://tanahbumbukab.bps.go.id>

PENJELASAN TEKNIS

1. Kendaraan bermotor adalah setiap kendaraan yang digerakkan oleh peralatan teknik yang ada pada kendaraan tersebut, biasanya digunakan untuk angkutan orang atau barang di atas jalan raya selain kendaraan yang berjalan di atas rel, Kendaraan bermotor yang dicatat adalah semua jenis kendaraan kecuali kendaraan bermotor TNI/Polri dan Korps Diplomatik,
2. Mobil penumpang adalah setiap kendaraan bermotor yang dilengkapi dengan tempat duduk untuk sebanyak-banyaknya delapan orang, tidak termasuk tempat duduk untuk pengemudi, baik dilengkapi atau tidak dilengkapi bagasi,
3. Mobil bis adalah setiap kendaraan bermotor yang dilengkapi dengan tempat duduk untuk lebih dari delapan orang, tidak termasuk tempat duduk untuk pengemudi, baik dilengkapi atau tidak dilengkapi bagasi,
4. Mobil truk adalah setiap kendaraan bermotor yang digunakan untuk angkutan barang, selain mobil penumpang, mobil bis dan kendaraan bermotor roda dua,
5. Kereta api adalah kendaraan dengan tenaga gerak (listrik, diesel atau tenaga uap) yang berjalan sendiri maupun dirangkaikan dengan kendaraan lain, yang akan atau sedang bergerak di atas rel, terdiri dari kereta penumpang dan kereta barang,

TECHNICAL NOTES

1. *Motor vehicles are any kind of vehicles motorized by machine set up in those vehicles, they are usually used for transporting peoples or goods on roads except vehicles moving along a railway line, The data cover all kinds of motor vehicles except those belong to Indonesia Army Force Indonesian State Police and Diplomatic Corps,*
2. *Passenger cars are any motor vehicles with no more than eight seats, excluding seat for driver, it can be with or without hoot,*
3. *Buses are large passenger cars having seats for more than eight passengers, excluding seat for driver, it can be with or without hoot,*
4. *Trucks are any motor vehicles used to transport goods excluding passenger cars, buses, and motorcycles,*
5. *Train is a coach or a number of coaches joined together, moving along a railway line, It can be passenger train or freight train,*

6. Kilometer penumpang adalah jumlah kilometer dari semua penumpang yang berangkat, Besaran ini merupakan penjumlahan jarak asal tujuan masing-masing penumpang,
7. Rata-rata jarak perjalanan per penumpang adalah rata-rata yang ditempuh oleh setiap penumpang, atau jumlah kilometer penumpang dibagi dengan jumlah penumpang berangkat,
8. Kilometer ton adalah jumlah kilometer semua ton yang diangkut, Besaran ini merupakan hasil penjumlahan jarak asal tujuan masing-masing barang dalam ton,
8. Rata-rata jarak angkut barang adalah rata-rata jarak yang ditempuh oleh setiap ton barang atau jumlah kilometer ton dibagi dengan ton dimuat,
10. Kunjungan kapal adalah kapal yang datang di pelabuhan baik untuk berlabuh di perairan maupun bersandar di dermaga,
11. Gross Ton (GT) adalah volume ruangan kapal dalam m³, kecuali terowongan, lubang poros baling-baling, tempat jangkar, dan alas ganda,
12. Sertifikat Operator Pesawat Udara adalah tanda bukti terpenuhinya standar dan prosedur dalam pengoperasian pesawat udara oleh perusahaan angkutan udara niaga,
6. *Passenger kilometer is total kilometers of all departing passenger, This measurement is the sum of distance between the place of origin and the place of destination taken by all passengers,*
7. *Mean distance of journey per passenger is mean distance taken by each passenger or total of passenger-kilometer divided by the number of departing passengers,*
8. *Ton-kilometer is total kilometer of all cargoes carried, This is the sum of distance from area of origin to area of destination for each ton of cargoes,*
8. *Mean distance of cargoes loaded is mean distance of each ton of cargoes loaded or total ton-kilometer divided by total ton of cargoes loaded,*
10. *Ship call is a ship arriving at a port either for mooring or berthing,*
11. *Gross Ton (GT) is total volume of all room in a ship (m³), excluding the volume of tunnel, the axle of propellers, the anchor, and the chain locker,*
12. *Aircraft Operator Certificate (AOC) is clearance of compliance to the standards and procedures in aircraft operations by the commercial air transport companies,*

13. Sertifikat Pengoperasian Pesawat Udara adalah tanda bukti terpenuhinya standar dan prosedur dalam pengoperasian pesawat udara untuk kegiatan angkutan udara bukan niaga,
14. Kantor Pos adalah tempat pemberi pelayanan komunikasi tertulis dan atau surat elektronik, layanan paket, layanan logistik, layanan transaksi keuangan, dan layanan keagenan pos untuk kepentingan umum, Rumah pos berfungsi sama seperti kantor pos dan kantor pos pembantu, bedanya rumah pos biasanya terletak di daerah terpencil,
15. Telekomunikasi adalah setiap pemancaran, pengiriman dan atau penerimaan dari setiap informasi dalam bentuk tanda-tanda, isyarat, tulisan, gambar, suara dan bunyi melalui sistem kawat, optik, radio atau sistem elektromagnetik lainnya,
16. Jaringan telekomunikasi adalah rangkaian perangkat telekomunikasi dan kelengkapannya yang digunakan dalam bertelekomunikasi,
17. Telepon tetap kabel dalam Susenas disebut telepon rumah adalah jaringan telekomunikasi menggunakan perangkat telepon tetap dengan kabel yang secara umum diatur oleh standar-standar teknis dengan menggunakan suatu nomor telepon, dikenal pula sebagai Public Switched Telephone Network (PSTN), Pada umumnya dimanfaatkan untuk telepon rumah dan jaringan internet, memiliki kemampuan
13. *Operating Certificate (OC) is clearance of compliance to the standards and procedures in aircraft operations for non commercial air transport activities,*
14. *Post Office is a service provider facility of written communication and or electronic mail, parcel service, logistics services, financial transaction services, and postal services to the public, Postal house has the same function as the post office and subsidiary of post office, the difference is that postal house is usually located in remote areas,*
15. *Telecommunication includes every transmitting, delivering and or receiving from every information of marking, signal, article, picture, sound and voice through strand of wire system, optic, radio or other electromagnetic system,*
16. *Telecommunication network is peripheral network of telecommunication and its equipment used in the means of telecommunication,*
17. *Fixed line telephone based on Susenas called home phone is a telecommunication network using fixed line telephone device which is generally regulated by technical standards, using a phone number, also known as the Public Switched Telephone Network (PSTN), It is generally used for home phone and Internet networks, has the ability to deliver a strong and clear signal with a relatively low cost,*

menghantarkan sinyal dengan kuat dan jelas dengan biaya yang relatif lebih murah,

18. Telepon bergerak seluler adalah perangkat telekomunikasi elektronik yang mempunyai kemampuan dasar yang sama dengan telepon tetap kabel, namun dapat dibawa ke mana-mana (portable, mobile) dan tidak perlu disambungkan dengan jaringan telekomunikasi kabel. Selain berfungsi sebagai telepon, telepon selular modern biasanya mendukung layanan tambahan seperti Short Messages Services (SMS), Multimedia Messages Service (MMS), e-mail dan akses Internet, aplikasi bisnis dan permainan, serta fotografi. Saat ini, Indonesia mempunyai dua sistem jaringan telepon bergerak seluler yaitu Global System for Mobile Telecommunications (GSM) dan CDMA,

18. Internet adalah sebuah jaringan komputer publik di seluruh dunia, Internet menyediakan akses ke sejumlah layanan komunikasi termasuk World Wide Web dan membawa email, berita, hiburan dan file data,

20. Penyiaran Radio mencakup penyiaran sinyal suara melalui studio penyiaran radio dan fasilitas untuk transmisi program yang berhubungan dengan masyarakat, termasuk mengumpulkan dan menyalurkan program melalui kabel atau satelit, internet (stasiun radio internet), termasuk penyiaran data yang terintegrasi dengan penyiaran radio,

18. *Cellular mobile phone is an electronic telecommunication device which has the same basic capabilities with fixed cables, but can be taken anywhere (portable, mobile) and does not need to be connected to the wired telecommunications networks. In addition to functioning as a telephone, modern mobile phone typically supports additional services such as Short Messages Services (SMS), Multimedia Messages Service (MMS), e-mail and access to the Internet, business applications and games, as well as photography. Currently, Indonesia has two cellular mobile telephone network system that are GSM (Global System for Mobile Telecommunications) and Code Division Multiple Access (CDMA),*

18. *The internet is a worldwide public computer network, It provides access to a number of communication services including the World Wide Web and carries e-mail, news, entertainment and data files,*

20. *Radio broadcasting includes voice signals broadcasting through radio broadcasting studios and facilities for the programs transmission related to community, including collecting and distributing programs via cable or satellite, internet (internet radio station), including integrated data broadcasting with radio broadcasting,*

21. *Broadcasting and television programming includes the manufacture of a complete television channel program*

21. Penyiaran dan pemrograman televisi mencakup pembuatan program saluran televisi lengkap dari komponen program yang dibeli (seperti film, dokumenter, dan lain-lain), komponen program yang dihasilkan sendiri (seperti berita lokal, laporan langsung) atau kombinasi keduanya, pemrograman dari saluran video atas dasar permintaan, dan penyiaran data yang diintegrasikan dengan siaran televisi, Program televisi lengkap dapat disiarkan sendiri atau melalui distribusi pihak ke tiga, seperti perusahaan kabel atau provider televisi satelit, Pemrograman dapat bersifat umum atau khusus (misalnya format terbatas seperti program berita, olahraga, pendidikan atau program yang ditujukan untuk anak muda), dapat dibuat dengan bebas tersedia untuk pemakai atau dapat hanya tersedia atas dasar langganan,

22. Penerbitan surat kabar, jurnal, dan buletin/Majalah mencakup usaha penerbitan surat kabar dan surat kabar iklan, jurnal, buletin, majalah umum dan teknis, komik termasuk penerbitan jadwal radio dan televisi, dan sebagainya,

23. Koran atau surat kabar adalah suatu penerbitan yang ringan dan mudah dibuang, biasanya dicetak pada kertas berbiaya rendah yang disebut kertas koran, yang berisi berita-berita terkini dalam berbagai topik, Topiknya bisa berupa even politik, kriminalitas, olahraga, tajuk rencana, dan cuaca, Jenis surat kabar umum biasanya diterbitkan setiap hari, kecuali pada hari-hari libur,

from purchased program components (such as films, documentaries, etc.), own produced program components (such as local news, live reports) or a combination of both, the programming of the video channel on the basis of demand, and data broadcasting integrated with television broadcasting, Complete television program can broadcast their own or through a third party distribution, such as cable companies or satellite television providers, Programming can be general or specific (e.g, limited formats such as news programs, sports, education or programs aimed at young people), can be made freely available to users or can only available on a subscription basis,

22. *Newspapers, journals, and bulletin/magazine publishing include newspapers and newspaper advertisements, journals, bulletin, general and technical magazines, comic, including radio and television schedule publishing, and so on,*

23. *Newspaper is a lightweight publication but easily disposed of, usually printed on low-cost paper called newsprint, containing the latest news on various topics, Topics can include political events, crime, sports, editorials, and weather, Common types of newspapers are usually published daily, except on holidays, Afternoon newspapers are also common in some countries, In addition, there is also a weekly newspaper that is usually smaller and less prestigious than the daily newspaper and its contents are*

Surat kabar sore juga umum di beberapa negara, Selain itu, juga terdapat surat kabar mingguan yang biasanya lebih kecil dan kurang prestisius dibandingkan dengan surat kabar harian dan isinya biasanya lebih bersifat hiburan,

24. Tabloid adalah istilah suatu format surat kabar yang lebih kecil (597 mm × 375 mm) dari ukuran standar koran harian, Istilah ini biasanya dikaitkan dengan penerbitan surat kabar reguler non harian (bisa mingguan, dwimingguan, dll), yang terfokus pada hal-hal yang lebih “tidak serius”, terutama masalah selebritas, olah raga, kriminal, dll,
25. Jurnal adalah majalah yang khusus memuat artikel dalam suatu bidang ilmu tertentu,
26. Buletin adalah publikasi organisasi yang mengangkat perkembangan suatu topik atau aspek tertentu dan diterbitkan/ dipublikasikan secara teratur (berkala) dalam waktu yang relatif singkat (harian hingga bulanan), Buletin ditujukan kepada khalayak yang lebih sempit, yang berkaitan dengan bidang tertentu saja, Tulisan dalam buletin umumnya singkat dan padat (mirip berita), menggunakan bahasa yang formal, dan banyak istilah teknis berkaitan dengan bidang tersebut,
27. Majalah adalah penerbitan berkala yang berisi bermacam-macam artikel dalam subyek yang bervariasi, Majalah biasa diterbitkan mingguan, dwimingguan atau bulanan, Majalah biasanya memiliki artikel mengenai topik populer

usually more entertainment,

24. *Tabloid is a smaller term format of newspaper (597 mm × 375 mm) than a standard size daily newspaper, This term is usually associated with the publishing of non-daily regular newspapers (can be weekly, biweekly, etc.), which focus on the things that are “not too serious”, especially the problem of celebrity, sports, crime, etc,*
25. *Journal is a special magazine that publish an article in a particular field of science,*
26. *Bulletin is a publication of an organization that raised the development of a particular topic or aspect and issued/published regularly (periodically) in a relatively short time (daily to monthly), Bulletin is addressed to a narrower audience, which relates to a particular field, Posts in bulletin are generally short and concise (similar to news), using formal language and a lot of technical terms related to the field,*
27. *Magazine is a periodical publication containing a variety of articles on varied subjects, Regular magazine published weekly, biweekly or monthly, Magazines usually have articles on popular topics which are addressed to the general public and written in a style that is easily understood by many people,*
28. *The circulation is the number of items printed in units of copies,*
28. *Cinema is a show that is shown with the*

yang ditujukan kepada masyarakat umum dan ditulis dengan gaya bahasa yang mudah dimengerti oleh banyak orang,

28. Oplah adalah jumlah barang yang tercetak dalam satuan eksemplar,

28. Bioskop adalah pertunjukkan yang diperlihatkan dengan gambar (film) yang disorot sehingga dapat bergerak, Bioskop juga diartikan sebagai tempat untuk menonton pertunjukkan film dengan menggunakan layar lebar, dimana gambar film diproyeksikan ke layar menggunakan proyektor,

image (film) highlighted so it can move, Cinema also be interpreted as a place to watch the shows using a wide screen movies, where the film images projected onto a screen using a projector,

<https://tanahbumbukab.bps.go.id>

ULASAN

DESCRIPTION

8.1 Perhubungan Darat

Jalan merupakan prasarana pengangkutan darat yang penting untuk memperlancar kegiatan perekonomian, Dengan semakin meningkatnya pembangunan maka akan meningkat juga kebutuhan jalan, yang berguna untuk memudahkan mobilitas penduduk dan memperlancar lalu lintas barang dari satu daerah ke daerah lain. Adanya akses jalan akan mempercepat pemerataan pembangunan dan meningkatkan aktifitas ekonomi, Panjang jalan di seluruh wilayah Kabupaten Tanah Bumbu pada tahun 2020 adalah 1.811,82 km dengan rincian: 225,70 km merupakan jalan negara, 1.586,12 km adalah jalan kabupaten.

Keadaan pada tahun 2020, jalan yang aspal sepanjang 757,71 km; jalan kerikil sepanjang 760,74 km, dan jalan tanah sepanjang 67,27 km. Dari keseluruhan panjang jalan di Kabupaten Tanah Bumbu, 440,60 km berkondisi baik; 238,19 km berkondisi sedang, 782,75 km berkondisi rusak dan 124,58 km berkondisi rusak berat, Jika dipersentasekan maka jalan rusak dan rusak berat yang melintasi Kabupaten Tanah Bumbu adalah sebesar 57,20 persen.

Dengan melihat keadaan seperti ini, sudah selayaknya di masa mendatang pembenahan di bidang infrastruktur jalan menjadi prioritas, Diharapkan dengan baiknya jalan akan memperlancar aktifitas perekonomian baik hubungan Banjarmasin sebagai pusat perekonomian Propinsi Kalimantan Selatan dengan Batulicin, maupun antara Batulicin sebagai pusat perekonomian Kabupaten Tanah Bumbu dengan kecamatan lainnya,

8.1 Land Transportation

Road is an important land transportation infrastructure to streamline activity of the economy. With ever increasing development it will be increased also roads needs, that are useful to facilitate the mobility of the population and to smoothen the traffic of goods from one area to another area. Access of road will accelerate equitable development and increase economic activity. All road around the area of Tanah Bumbu Regency in 2020 is 1.811,82 km with details: 225.70 km is State Road and 1,586.12 km is Regency road.

In 2020, asphalted road 757,71 km; gravel road along 760,74 km and 67,27 km land road. Along the entire length of the street in Tanah Bumbu Regency, 440,60 km good conditioned existence; 238,19 km medium, 782,75 km is damage, and 124,58 km of conditioned existence were heavy damaged. In percentage of damaged and haeavy damaged road which crosses the Tanah Bumbu Regency is amounting to 57,20 percent.

By looking at the circumstances such as these, it's befitting a future improvements in the field of road infrastructure a priority. With good roads would be expected to accelerate economic activities both as a center of economic relations Banjarmasin in South Kalimantan Regency, as well as between the Batulicin Batulicin as central to the economy of Tanah Bumbu Regency with other sub

Jika jalan dipisahkan oleh sungai atau aliran air lainnya maka untuk menghubungkan jalan tersebut diperlukan jembatan, Pulau Kalimantan dikenal dengan banyaknya sungai, sehingga tidak heran, Kabupaten Tanah Bumbu memiliki banyak jembatan, yang mencapai 416 buah. Dari jumlah itu, ada sebanyak 327 jembatan dengan konstruksi beton, 8 jembatan besi, 81 jembatan kayu. Jumlah jembatan terbanyak terpasang di Kecamatan Angsana dengan jumlah 85 buah jembatan, Sebaliknya kecamatan Karang Bintang hanya memiliki 11 buah jembatan,

If the road is separated by rivers or other waterways then to connect the road is required bridge. The island of Borneo is known for its many rivers, so it is not surprising in Tanah Bumbu Regency that there are many bridges, reaching 416 pieces. Of that number, there are 327 bridges with concrete construction, 36 iron bridges, 221 wooden bridges. The highest number of bridges is installed in Angsana Subdistrict with 85 bridges. Instead Karang Bintang Subdistrict has only 11 bridges.

8.2 Perhubungan Laut

Pelabuhan adalah pintu gerbang keluar – masuknya kapal, baik yang mengangkut penumpang orang maupun barang ke suatu wilayah tujuan. Di Kabupaten Tanah Bumbu terdapat banyak jenis dan jumlah pelabuhan, di antaranya pelabuhan samudera, penyeberangan ferry, speed boat, pendaratan dan pelelangan ikan, serta pelabuhan khusus batu bara, Khusus untuk pelabuhan samudera yang berada di bawah wilayah kerja Kantor Administrasi Pelabuhan Kotabaru terdapat Pelabuhan Batulicin, Pelabuhan Pagatan, Sebuku dan Pelabuhan Sei Danau Satui,

8.2 Sea Transportation

Harbour is gateway ships to go in and out a region. The ships carried out passenger and container. Tanah Bumbu Regency has many harbours, i.e. ocean harbour, ferry defection port, fishery port and specialized coal port. Ocean harbour is managed by Office of Port Administration Kotabaru. They are 4 Port, i.e. Batulicin Port, Sebuku Port, Pagatan Port and Sei Danau Satui Port.

Selama tahun 2020, tercatat jumlah kapal masuk ke Pelabuhan Kotabaru-Batulicin sebanyak 13.246 buah dengan barang yang dibongkar seberat 25.300.221 Ton, dan barang yang dimuat seberat 20.911.552 Ton. Di Pelabuhan Sei Danau Satui selama 2020 terdapat aktifitas bongkar barang dengan volume mencapai 3.567.485 Ton dan muat barang 75.904.396 Ton.

In 2020, it's registered 13.246 ships went into Batulicin Port with activities by loading and unloading each 25.300.221 Tons and 20.911.552 Tons. At Sei Danau Satui Port during 2020, it's loaded 3.567.485 Tons and loaded 75.904.396 Tons.

Di Kecamatan Batulicin terdapat pula aktifitas penyeberangan dengan menggunakan kapal motor Ferry Batulicin – Tanjung Serdang (Kabupaten Kotabaru),

Batulicin Subdistrict has a ferry defection port for route Batulicin – Tanjung Serdang (Kotabaru Regency) vice versa.

8.3 Perhubungan Udara

Bandar udara (Bandara) Batulicin merupakan satu – satunya bandar udara yang melakukan aktifitas penerbangan sipil dan komersil di Kabupaten Tanah Bumbu, Armada pesawat yang digunakan adalah pesawat komersil milik maskapai yang Jhonlin Airways Transport (JAT) yang melayani rute perjalanan Batulicin – Banjarmasin pp, yang beroperasi secara resmi November 2011. Sebelumnya sudah ada pesawat carteran. Sejak tahun 2017, mulai masuk perusahaan penerbangan swasta yaitu Wings Air, kemudian disusul oleh NAM Air yang mulai masuk di awal Tahun 2018. Pada tahun 2020, aktifitas penerbangan paling padat pada bulan Januari dengan frekuensi pesawat mendarat 112 kali dan berangkat 116 kali.

8.3 Air Transportation

Batulicin airport is the only airport that performs commercial and civil aviation activities in Tanah Bumbu Regency. The fleet of aircraft used is Jhonlin Airways Transport (JAT) commercial aircraft serving Batulicin - Banjarmasin pp, which operating officially in November 2011. Previously there were chartered aircraft. Since 2017, the private airline company, Wings Air, was followed by NAM Air which started in early 2018. In 2020, the most crowded flight activity in April with the frequency of aircraft landed 112 times and departed 116 times.

8.4 Komunikasi

Pengiriman paket pos dan surat melalui jasa pengiriman PT, Pos Indonesia di Kabupaten Tanah Bumbu dilayani oleh 7 (empat) Kantor Pos yakni Kantor Pos Batulicin, Pagatan, Sebamban, Mantewe, Angsana, LE Karang Bintang dan Sungai Danau. Pengiriman surat pada tahun 2020 tercatat sebanyak 4.340 pucuk surat kilat khusus dan 71 pucuk surat biasa. Selain itu terdapat 17.742 kg paket yang terkirim dan 45.408 paket yang diterima, terjual perangko senilai Rp 10.144 serta materai senilai Rp 700.250.

8.4 Communication

In Tanah Bumbu Regency, Post packages and mails sent served by PT. Pos Indonesia, at Batulicin Post Office, Pagatan, Sebamban, Mantewe, Angsana, LE Karang Bintang and Sungai Danau Post Office. Mail delivery in 2020 was recorded as many as 4.340 special express mail and 71 pieces of regular mail. In addition there were 17.742 kg packages sent and 45.408 packages received, sold stamps worth IDR 10.144 and stamps worth IDR 700.250.

8.1 PERHUBUNGAN DARAT / *LAND TRANSPORTATION*

Tabel 8.1.1 Panjang Jalan Menurut Jenis Permukaan dan Pemerintahan yang Berwenang Mengelolanya di Kabupaten Tanah Bumbu (km), 2021
Length of Roads by Surface and Level of Government Authority in Tanah Bumbu Regency(m), 2021

Aspek yang diamati / <i>Aspect</i>	Jalan Negara / <i>State Road</i>	Jalan Propinsi / <i>Regency Road</i>	Jalan Kabupaten / <i>Regency Road</i>	Jumlah / <i>Total</i>
(1)	(2)	(3)	(4)	(5)
1. Jenis Permukaan / <i>Type of Surface</i>				
a. Aspal / <i>Asphalted</i>	225,16	49,01	618,945	893,115
b. Kerikil / <i>Gravel</i>	-	29,2	801,326	830,526
c. Tanah / <i>Land</i>	-	-	77,339	77,339
d. Lainnya	-	-	99,804	99,804
Jumlah 1	225,16	78,21	1597,414	1900,784
2. Kondisi Jalan / <i>Condition</i>				
a. Baik / <i>Good</i>	90,47	25,85	544,418	660,738
b. Sedang / <i>Rather Good</i>	114,46	23,16	284,392	422,012
c. Rusak / <i>Damage</i>	14,33	0	606,054	620,384
d. Rusak Berat / <i>Heavy Damage</i>	5,9	29,2	162,55	197,65
Jumlah 2	225,16	78,21	1597,414	1900,784

Sumber/Source : Dinas Pekerjaan Umum dan Penataan Ruang Kabupaten Tanah Bumbu/
Public Work Service of Tanah Bumbu Regency

Tabel 8.1.2 Panjang Jalan Kabupaten Menurut Jenis Permukaan Setiap Kecamatan di Kabupaten Tanah Bumbu, 2021
Table Road Length by Surface Every Subdistrict Tanah Bumbu Regency, 2021

Kecamatan Subdistrict	Aspal / Asphalted	Kerikil / Gravel	Tanah / Land	Lainnya/ others	Jumlah / Total
(1)	(2)	(3)	(4)	(5)	(6)
Kusan Hilir	72,377	45,567	1,957	31,738	151,639
Kusan Tengah	21,022	40,467	7,224	0,496	69,209
Sungai Loban	66,534	142,877	4,865	1,571	215,847
Satui	52,616	152,383	12,645	30,931	248,575
Angsana	44,617	83,145	1,133	3,529	132,424
Kusan Hulu	54,855	35,542	2,369	2,344	95,110
Kuranji	23,857	48,303	-	0,33	72,490
Teluk Kepayang	4,348	40,881	23,019	-	68,248
Batulicin	53,098	31,366	5,132	5,712	95,308
Karang Bintang	65,326	59,194	2,294	5,881	132,695
Simpang Empat	121,209	21,266	2,906	17,147	162,528
Mantewe	39,086	100,335	13,795	0,125	153,341
Tanah Bumbu	618,945	801,326	77,339	99,804	1,597,414
2020	757,71	760,74	67,27	-	1,586,12
2019	509,20	708,17	288,06	80,69	1,586,12
2018	509,20	708,17	288,06	80,69	1,586,12
2017	515,96	696,93	326,35	46,88	1,586,12
2016	501,99	694,01	340,99	49,13	1,586,12
2015	237,60	445,72	96,44	4,24	784,00
2013	193,58	402,19	92,53	4,49	692,79
2012	140,63	445,48	103,32	2,84	692,27
2011	57,62	283,06	438,57	5,18	784,43

Sumber/Source : Dinas Pekerjaan Umum dan Penataan Ruang Kabupaten Tanah Bumbu/Public Work Service of Tanah Bumbu Regency

Tabel 8.1.3 Panjang Jalan Kabupaten Menurut Jenis Keadaan Setiap Kecamatan di Kabupaten Tanah Bumbu, 2021
Table
Length of Regency Road by Condition of Road Every Subdistrict in Tanah Bumbu Regency, 2021

Kecamatan Subdistrict	Baik / Good	Sedang / Rather Good	Rusak / Damage	Rusak Berat / Heavy Damage	Jumlah / Total
(1)	(2)	(3)	(4)	(5)	(6)
Kusan Hilir	71,491	49,209	27,872	3,067	151,639
Kusan Tengah	20,493	5,665	34,936	8,115	69,209
Sungai Loban	59,706	46,705	84,451	24,985	215,847
Satui	62,057	37,472	90,928	58,118	248,575
Angsana	37,936	4,519	84,363	5,606	132,424
Kusan Hulu	45,995	30,532	17,269	1,314	95,110
Kuranji	23,023	5,139	43,323	1,005	72,490
Teluk Kepayang	4,348	0	47,796	16,104	68,248
Batulicin	40,239	27,696	13,678	13,695	95,308
Simpang Empat	92,503	30,078	26,502	13,445	162,528
Karang Bintang	49,782	40,901	36,534	5,478	132,695
Mantewe	36,845	6,476	98,402	11,618	153,341
Tanah Bumbu	544,418	284,392	606,054	162,550	1597,414
2020	440,60	238,19	782,75	124,58	1586,12
2019	440,60	238,19	782,75	124,58	1586,12
2018	440,60	238,19	782,75	124,58	1586,12
2017	387,39	185,94	944,16	68,63	1586,12
2016	357,50	185,23	969,46	73,94	1586,12
2015	325,22	176,34	229,59	52,85	784,00
2013	190,43	226,86	224,99	50,51	692,79
2012	118,15	255,77	268,36	50,51	692,79
2011	245,68	96,88	358,56	83,31	784,43

Sumber/Source : Dinas Pekerjaan Umum dan Penataan Ruang Kabupaten Tanah Bumbu/Public Work Service of Tanah Bumbu Regency

Tabel 8.1.4 Panjang Jalan Propinsi Menurut Jenis Keadaan Setiap Kecamatan di Kabupaten Tanah Bumbu, 2021
Length of Province Road by Condition of Road Every Subdistrict in Tanah Bumbu Regency, 2021

Kecamatan Subdistrict	Baik / Good	Sedang / Rather Good	Rusak / Damage	Rusak Berat / Heavy Damage	Jumlah / Total
(1)	(2)	(3)	(4)	(5)	(6)
Kusan Hilir	-	-	-	-	-
Kusan Tengah	-	-	-	-	-
Sungai Loban	-	-	-	-	-
Satui	-	-	-	-	-
Angsana	-	-	-	-	-
Kusan Hulu	-	-	-	-	-
Kuranji	-	-	-	-	-
Teluk Kepayang	-	-	-	-	-
Batulicin	-	-	-	-	-
Simpang Empat	-	-	-	-	-
Karang Bintang	-	-	-	-	-
Mantewe	-	-	-	-	-
Tanah Bumbu	-	-	-	-	-
2020	-	-	-	-	-
2019	-	-	-	-	-
2018	-	-	-	-	-
2017	-	-	-	-	-
2016	-	-	-	-	-
2015	10,50	89,30	-	-	99,80
2013	10,50	89,30	-	-	99,80
2012	10,50	89,30	-	-	99,80
2011	40,85	8,85	39,30	29,80	118,80

Sumber/Source : Dinas Pekerjaan Umum dan Penataan Ruang Kabupaten Tanah Bumbu/Public Work Service of Tanah Bumbu Regency

Tabel 8.1.5 Panjang Jalan Menurut Status Jalan Setiap Kecamatan di Kabupaten Tanah Bumbu, 2021
Table Road Length by Status of Road by Subdistrict in Tanah Bumbu Regency, 2021

Kecamatan Subdistrict	Jalan Negara / State Road	Jalan Propinsi / Regency Road	Jalan Kabupaten / Regency Road	Jumlah / Total
(1)	(2)	(3)	(4)	(5)
Kusan Hilir	21,260	-	151,639	172,899
Kusan Tengah	0,000	-	69,209	69,209
Sungai Loban	25,000	-	215,847	240,847
Satui	27,256	-	248,575	275,831
Angsana	20,274	9	132,424	161,698
Kusan Hulu	0,000	-	95,11	95,11
Kuranji	0,000	-	72,49	72,49
Teluk Kepayang	0,000	-	68,248	68,248
Batulicin	15,000	3,95	95,308	114,258
Simpang Empat	26,000	25	162,528	213,528
Karang Bintang	11,072	14,26	132,695	158,027
Mantewe	79,298	26	153,341	258,639
Tanah Bumbu	225,160	78,210	1597,414	1900,784
2 0 2 0	225,70	-	1 586,12	1 811,82
2 0 1 9	225,70	-	1 586,12	1 811,82
2 0 1 8	225,70	-	1 586,12	1 811,82
2 0 1 7	225,70	-	1 586,12	1 811,82
2 0 1 6	225,70	-	1 586,12	1 811,82
2 0 1 5	129,40	99,80	784,00	1 013,20
2 0 1 3	129,40	99,80	692,79	921,99
2 0 1 2	129,40	99,80	692,79	921,99

Sumber/Source : Dinas Pekerjaan Umum dan Penataan Ruang Kabupaten Tanah Bumbu/Public Work Service of Tanah Bumbu Regency

Tabel 8.1.6 Jumlah Jembatan Menurut Jenisnya Setiap Kecamatan di Kabupaten Tanah Bumbu, 2021
Table Number of Bridge by Its Kind Every Subdistrict in Tanah Bumbu Regency, 2021

Kecamatan Subdistrict	Beton / Concrete	Besi / Iron	Kayu / Wooden	Lain-lain / Others
(1)	(2)	(3)	(4)	(5)
Kusan Hilir				-
Kusan Tengah				
Sungai Loban				-
Satui				-
Angsana				-
Kusan Hulu				-
Kuranji				-
Teluk Kepayang				
Batulicin				-
Simpang Empat				-
Karang Bintang				-
Mantewe				-
Tanah Bumbu				-
2020				
2019	486	36	221	-
2018	486	36	221	-
2017	471	40	213	1
2016	471	40	213	1
2015	275	8	490	5
2013	275	5	490	5
2012	275	5	490	5
2011	73	11	227	311

Sumber/Source : Dinas Pekerjaan Umum dan Penataan Ruang Kabupaten Tanah Bumbu/Public Work Service of Tanah Bumbu Regency

Tabel 8.1.7 Panjang dan Luas Area Irigasi di Kecamatan Kusan Hilir, 2021
Table Length of River and Area of Irrigation at Kusan Hilir Subdistrict, 2021

Daerah Irigasi / Area of Irrigation	Luas Area Irigasi / Area (Ha)			Nama Sungai / Name of River
	Baku	Potensial	Fungsional	
(1)	(2)	(3)	(4)	(5)
- D.I. Baru Gelang	340	340	264	S. Antasan
- D.I. Beringin	464	453	41	S. Bantaian
- D.I. Salimuran	1 015	888	415	S. Batung
- D.I. Sepunggur	367	341	207	S. Beringin
- D.I. Sardangan	1 974	99	57	S. Kampung Baru
- D.I. Saring Sei. Bubu	189	186	290	S. Kusan
- D.I. Mekar Jaya	133	129	42	S. Lurus
- D.I. Pulau Tanjung	586	584	183	S. Matone
- D.I. Karya Bakti	548	547	135	S. Pahari
- D.I. Satiung	1 521	952	163	S. Pakatelu
- D.I. Sei Lembu	222	171	131	S. Salimuran
- DIT. Sardangan	32	18	18	S. Sardangan
- DIT. Muara Pagatan	71	71	71	S. Satiung
- DIT. Muara Pagatan Tengah	74	74	74	
- DIT. Sepungur	813	522	479	
- DIT. Betung	96	84	7	
JUMLAH	8 445	5 459	2 577	

Sumber/Source: *Dinas Pekerjaan Umum dan Penataan Ruang Kabupaten Tanah Bumbu*/Public Work Service of Tanah Bumbu Regency

Tabel 8.1.8 Panjang dan Luas Area Irigasi di Kecamatan Kusan Tengah, 2021
Table Length of River and Area of Irrigation at Kusan Tengah Subdistrict, 2021

Daerah Irigasi / Area of Irrigation	Luas Area Irigasi / Area (Ha)			Nama Sungai / Name of River
	Baku	Potensial	Fungsional	
(1)	(2)	(3)	(4)	(5)
JUMLAH				

Sumber/Source: *Dinas Pekerjaan Umum dan Penataan Ruang Kabupaten Tanah Bumbu*/Public Work Service of Tanah Bumbu Regency

Tabel 8.1.9 Panjang dan Luas Area Irigasi di Kecamatan Sungai Loban, 2021
Table

Length of River and Area of Irrigation at Sungai Loban Subdistrict, 2021

Daerah Irigasi / Area of Irrigation	Luas Area Irigasi / Area (Ha)			Nama Sungai / Name of River
	Baku	Potensial	Fungsional	
(1)	(2)	(3)	(4)	(5)
- D.I Sei Loban	80	80	80	S. Bakihun
- DIT. Sei Dua Laut	27	11	11	S. Banyu hidup
- DIT. Sebamban Baru	342	342	66	S. Batu
- DIT. Sebamban Lama	105	105	14	S. Betung
- DIT. Sei loban	244	225	196	S. Dualaut
				S. Duapumpung
				S. Durian
				S. Godang
				S. KandangHaur
				S. Karuh
				S. Kasau
				S. Kumpah
				S. Langgawan
				S. Loban
				S. Pandan Besar
				S. Panyulingan
				S. Penyulingan
				S. Penyulingan Kecil
				S. Sebamban
JUMLAH	798	763	367	

Sumber/Source : Dinas Pekerjaan Umum dan Penataan Ruang Kabupaten Tanah Bumbu/Public Work Service of Tanah Bumbu Regency

Tabel 8.1.10 Panjang dan Luas Area Irigasi di Kecamatan Satui, 2021
Table Length of River and Area of Irrigation at Satui Subdistrict, 2021

Daerah Irigasi / Area of Irrigation	Luas Area Irigasi / Area (Ha)			Nama Sungai / Name of River
	Baku	Potensial	Fungsional	
(1)	(2)	(3)	(4)	(5)
- D.I. Sei Danau	173	150	18	S. Angsana
- D.I. Tegal sari	144	123	67	S. Aritan
- D.I. Satui Timur	1 673	1 582	9	S. Asikan
- D.I Makmur Mulia	135	35	12	S. Baru
- D.I Sinar Bulan	70	61	24	S. Baruna
- D.I Satui Barat				S. Batulaki
- DIT. Setarap	193	82	12	S. Cuka
				S. Durian
				S. Karatan
				S. Maka
				S. mewi
				S. Pabilahan
				S. Pintu angin
				S. Salakiawa
				S. satui
				S. Setarap
				S. Tandui
				S. Walungin
				S. Jelamu
JUMLAH	2 388	2 033	142	

Sumber/Source : Dinas Pekerjaan Umum dan Penataan Ruang Kabupaten Tanah Bumbu/Public Work Service of Tanah Bumbu Regency

Tabel 8.1.11 Panjang dan Luas Area Irigasi di Kecamatan Angsana, 2021
Table Length of River and Area of Irrigation at Angsana Subdistrict, 2021

Daerah Irigasi / Area of Irrigation	Luas Area Irigasi / Area (Ha)			Nama Sungai / Name of River
	Baku	Potensial	Fungsional	
(1)	(2)	(3)	(4)	(5)
- DI Sumber Baru	471	260	179	S, Angsana
- DIT Bunati	26	11	11	S, Bunati
				S, Bunati Kecil
				S, Nibung
JUMLAH	497	271	190	

Sumber/Source : Dinas Pekerjaan Umum dan Penataan Ruang Kabupaten Tanah Bumbu/Public Work Service of Tanah Bumbu Regency

Tabel 8.1.12 Panjang dan Luas Area Irigasi di Kecamatan Kusan Hulu, 2021
Table

Length of River and Area of Irrigation at Kusan Hulu Subdistrict, 2021

Daerah Irigasi / Area of Irrigation	Luas Area Irigasi / Area (Ha)		
	Baku	Potensial	Fungsional
(1)	(2)	(3)	(4)
- D.R. Tanggul Lasung	402	372	372
- D.I. Bakarangan	555	244	49
- D.I. Tibarau Panjang	284	284	170
- D.R. Guntung	595	100	51
- D.I. Wonorejo	142	25	13
- D.R. Teluk Kepayang	267	170	64
- D.I. Tapus	201	132	132
- D.I. Pacakan	324	140	140
- D.I. Darasan Binjai	95	26	26
- D.I. Ha tiif	513	64	60
- D.I. Karang Mulya	113	39	39
- D.I. Harapan Jaya Sbb6	207	65	65
- D.R Anjir Baru	185	185	186
- D.R Binawara	166	138	94
- D.R Manuntung	75	52	52
- D.R sei Rukam	197	108	108
JUMLAH	4 321	2 144	1 621

Sumber/Source : Dinas Pekerjaan Umum dan Penataan Ruang Kabupaten Tanah Bumbu/Public Work Service of Tanah Bumbu Regency

Tabel 8.1.13 Panjang dan Luas Area Irigasi di Kecamatan Kuranji, 2021
Table *Length of River and Area of Irrigation at Kuranji Subdistrict, 2021*

Daerah Irigasi / Area of Irrigation	Luas Area Irigasi / Area (Ha)			Nama Sungai / Name of River
	Baku	Potensial	Fungsional	
(1)	(2)	(3)	(4)	(5)
- DI Ringkit	375	129	129	S, Bakarangan kanan
- DI Giri Mulya-Sbb6	96	82	82	S, Kusi
JUMLAH	471	211	211	

Sumber/Source : Dinas Pekerjaan Umum dan Penataan Ruang Kabupaten Tanah Bumbu/Public Work Service of Tanah Bumbu Regency

Tabel 8.1.14 Panjang dan Luas Area Irigasi di Kecamatan Teluk Kepayang, 2021
Table Length of River and Area of Irrigation at Teluk Kepayang Subdistrict, 2021

Daerah Irigasi / Area of Irrigation	Luas Area Irigasi / Area (Ha)			Nama Sungai / Name of River
	Baku	Potensial	Fungsional	
(1)	(2)	(3)	(4)	(5)
JUMLAH				

Sumber/Source : Dinas Pekerjaan Umum dan Penataan Ruang Kabupaten Tanah Bumbu/Public Work Service of Tanah Bumbu Regency

<https://tanahbumbu.kab.go.id>

Tabel 8.1.15 Panjang dan Luas Area Irigasi di Kecamatan Batulicin, 2021
Table Length of River and Area of Irrigation at Batulicin Subdistrict, 2021

Daerah Irigasi / Area of Irrigation	Luas Area Irigasi / Area (Ha)			Nama Sungai / Name of River
	Baku	Potensial	Fungsional	
(1)	(2)	(3)	(4)	(5)
- DI Segumbang	173	130	105	S. Mati
- DI Pondok Buton	524	234	69	S. Sepungur
- DI Kersik Putih	295	173	164	S. Tanah Merah
- DI Polewali				
- DR Kuranji Suka Maju/ Maju Makmur	263	96	96	
- DR Kuranji Kodeco / Maju Bersama	326	75	43	
- DIT Batu Behalang	4	4	4	
- DIT Kersik Putih	215	215	215	
- DIT Segumbang	172	172	172	
JUMLAH	2 206	1 313	1 041	

Sumber/Source : Dinas Pekerjaan Umum dan Penataan Ruang Kabupaten Tanah Bumbu/Public Work Service of Tanah Bumbu Regency

Tabel 8.1.16 Panjang dan Luas Area Irigasi di Kecamatan Karang Bintang, 2021
Table Length of River and Area of Irrigation at Karang Bintang Subdistrict, 2021

Daerah Irigasi / Area of Irrigation	Luas Area Irigasi / Area (Ha)			Nama Sungai / Name of River
	Baku	Potensial	Fungsional	
(1)	(2)	(3)	(4)	(5)
- DI Karang Bintang	389	245	26	S. Merah
				S. Amparan Jambu
				S. Batu Bahalang
				S. Batulicin
				S. Bening
				S. Kosambi
JUMLAH	389	245	26	

Sumber/Source : Dinas Pekerjaan Umum dan Penataan Ruang Kabupaten Tanah Bumbu/Public Work Service of Tanah Bumbu Regency

Tabel 8.1.17 Panjang dan Luas Area Irigasi di Kecamatan Simpang Empat, 2021
Table Length of River and Area of Irrigation at Simpang Empat Subdistrict, 2021

Daerah Irigasi / Area of Irrigation	Luas Area Irigasi / Area (Ha)			Nama Sungai / Name of River
	Baku	Potensial	Fungsional	
(1)	(2)	(3)	(4)	(5)
- D. R. Sari Gadung	181	156	82	S. Buluh
- D. R. Karang Jawa	42	27	22	S. Dua
- DIT Sungai Dua	88	11	11	S. Hanau
				S. Kecil
				S. Samariti
				S. Setangga
				S. Belanak
JUMLAH	311	194	115	

Sumber/Source : Dinas Pekerjaan Umum dan Penataan Ruang Kabupaten Tanah Bumbu/Public Work Service of Tanah Bumbu Regency

Tabel 8.1.18 Panjang dan Luas Area Irigasi di Kecamatan Mantewe, 2021
Table Length of River and Area of Irrigation at Mantewe Subdistrict, 2021

Daerah Irigasi / Area of Irrigation	Luas Area Irigasi / Area (Ha)			Nama Sungai / Name of River
	Baku	Potensial	Fungsional	
(1)	(2)	(3)	(4)	(5)
- D. R. Sari Gadung				S. Buluh
- D. R. Karang Jawa				S. Dua
- DIT Sungai Dua				S. Hanau
				S. Kecil
				S. Samariti
				S. Setangga
				S. Belanak
JUMLAH				

Sumber/Source : Dinas Pekerjaan Umum dan Penataan Ruang Kabupaten Tanah Bumbu/Public Work Service of Tanah Bumbu Regency

Tabel 8.1.19 Jumlah Kendaraan yang Terdaftar Menurut Jenisnya di Kabupaten Tanah Bumbu, 2016-2021
Table Number of Registered Vehicle by Its Type in Tanah Bumbu Regency, 2016-2021

Jenis kendaraan / Type of Vehicles	2016	2017	2018	2019	2020	2021
(1)	(2)	(3)	(4)	(5)	(6)	(7)
MOBIL PENUMPANG	5 606	6 893	8 569	9 904	10 131	
- Sedan	42	65	92	100	100	
- Station Wagen / Minibus	5 010	6 120	7 647	8 901	9 151	
- Jeep	554	708	830	903	880	
MOBIL BUS	12 998	42	67	72	86	
- Perpanjang STNK 5 thn	12 968	-	-	-	16	
- Micro Bus / Bus bertingkat	30	42	52	58	70	
- Lain – lain	-	-	15	14	-	
MOBIL BARANG	4 488	5 272	5 799	6 066	5 809	
- Perintis	2 864	3 275	3 666	3 855	3 766	
- Dellver Van	-	-	-	-	-	
- Truck / Tangki	1 624	1 997	2 133	2 211	2 043	
- Double Cabin	-	-	-	-	-	
SEPEDA MOTOR	49 222	56 753	61 958	66 956	60 417	
- Sepeda motor solo	49 187	56 712	61 912	66 889	60 353	
- Spd Motor Kereta Samping / Roda 3	35	41	46	67	64	
- Scooter	-	-	-	-	-	
- Trail	-	-	-	-	-	
KENDARAAN KHUSUS	140	78	69	-	-	
- Mobil Pemadam	-	-	-	-	-	
- Ambulance / Mob, Jenazah	27	24	69	-	-	
- Forklift/alat berat	113	54	-	-	-	

Sumber/Source : SAMSAT Kabupaten Tanah Bumbu/SAMSAT of Tanah Bumbu Regency

Tabel 8.1.20 Jumlah Kendaraan yang terdaftar menurut Status Kepemilikan* di Kabupaten Tanah Bumbu, 2021
Table Number of Registered Vehicles by Satus of Belonging in Tanah Bumbu Regency, 2021

Jenis kendaraan / Type of Vehicles	Status Kepemilikan / Belonging		Jumlah / Total
	Pribadi / Private	Umum / Public	
(1)	(2)	(3)	(5)
MOBIL PENUMPANG			
- Sedan	115	-	115
- Station Wagen/ Minibus	10 612	42	10 654
- Jeep	989	-	989
MOBIL BUS			
- Micro Bus / Bus bertingkat	61	4	65
- Bus	15	-	15
MOBIL BARANG			
- Perintis	3 676	329	4 005
- Truck/Tangki	457	1 667	2 124
ALAT BERAT			
SEPEDA MOTOR			
- Sepeda Motor Roda 2	62 385	-	62 385
- Sepeda Motor Roda 3	56	-	56

Catatan/ Note : * Diluar kepemilikan TNI-POLRI / Exception for Military Vehicles
 Sumber/Source : SAMSAT Kabupaten Tanah Bumbu/SAMSAT of Tanah Bumbu Regency

Tabel 8.1.21 Jumlah Angkutan Kota dan Pedesaan Dirinci Menurut Trayek di Kabupaten Tanah Bumbu, 2021
The Number of Vehicle by Route between City and Village in Tanah Bumbu Regency, 2021

	Trayek / Route	Jumlah Armada Angkutan / The Number of Vehicle (unit)	Jenis Kendaraan / Kind of Vehicle	Jenis Trayek / Kind of Route
	(1)	(2)	(3)	(4)
1	Kersik Putih – Sei. Kecil	117	Mikrolet	Angkutan Kota
2	Sarigadung – Sei. Kecil	40	Mikrolet	Angkutan Kota
3	Kersik Putih – Pagatan	58	Mikrolet	Angkutan Perdesaan
4	Batulicin – Lasung	6	Perintis	Angkutan Perdesaan
5	Batulicin – Satui	9	Colt L300/Carry	Angkutan Perdesaan
6	Pagatan – Sel. Loban	9	Perintis	Angkutan Perdesaan
7	Sarigadung – Karang Bintang	25	Perintis	Angkutan Perdesaan
8	Sarigadung – Lokasi Trans Blok A-F	44	Perintis	Angkutan Perdesaan
9	Sarigadung – Mantewe / 42	21	Perintis	Angkutan Perdesaan
10	Sarigadung – Kepyang	13	Perintis	Angkutan Perdesaan
11	Pagatan – Sei. Danau	44	Perintis	Angkutan Perdesaan
12	Batulicin – Serongga	11	Perintis	Angkutan Perbatasan
13	Batulicin – Cantung	52	Perintis	Angkutan Perbatasan
14	Batulicin – Tarjun	1	Perintis	Angkutan Perbatasan
15	Batulicin – Geronggang	7	Colt L300	Angkutan Perbatasan
16	Batulicin – Hampang	28	Colt L300	Angkutan Perbatasan
17	Batulicin – Sei Durian	4	Colt L300	Angkutan Perbatasan
18	Batulicin - Pantai	1	Colt L300	Angkutan Perbatasan
	Jumlah/Total	490		

Sumber/ Source: Dinas Perhubungan Kab, Tanah Bumbu/Transportation Information of Tanah Bumbu

8.2 PERHUBUNGAN AIR / WATER TRANSPORTATION

Tabel 8.2.1 Jumlah Penumpang dan Kendaraan Kapal Ferry, 2021
Table Number of Passenger and Vehicles in Ferry Ship, 2021

Jenis Type	2016	2017	2018	2019	2020
(1)	(2)	(3)	(4)	(5)	(6)
Penumpang (Orang)					
Jumlah Kendaraan					
a. Bus					
b. Mobil					
c. Truk/ Tangki					
d. Motor					
e. Lainnya	-	-	-	-	-

Catatan/Note:

Sumber/ Source : Kantor ASDP Ferry/ Ferry ASDP Office

Tabel 8.2.2 Jumlah Kapal Masuk dan Bongkar Muat Barang di Pelabuhan Kotabaru – Batulicin menurut Jenis Pelayaran, 2021
Table *Number of Incoming Ship and Loading – Unloading Cargo at Batulicin Port by Type of Navigation, 2021*

Jenis Pelayaran / Type of Navigation	Kapal Masuk / Incoming Ship		Bongkar Barang / Unloading (Ton)	Muat Barang / Loading
	Unit	G R T		
(1)	(2)	(3)	(4)	(5)
Pelayaran Linear	-	-	-	-
Pelayaran Tremper				
Pelayaran Perintis	-	-	-	-
Pelayaran Rakyat	-	-	-	-
Lainnya	-	-	-	-
Jumlah / Total				
2020				
2019	1 552	4 698 872	2 735 145	4 271 101
2018	2 801	4 762 318	1 910 259	4 009 555
2017	2 835	4 737 261	1 904 931	4 051 361
2016	2 587	4 555 722	1 540 351	3 487 124
2015	*	*	*	*
2014	3 308	5 461 550	1 869 110	3 443 038
2013*	5 211	9 207 627	1 602 196	11 804 567

Catatan/Note: *Sampai Bulan November 2013

Sumber/Source : Kantor Kesyahbandaran Otoritas Pelabuhan Kelas III Kotabaru - Batulicin/
 Kotabaru - Batulicin Port Authority Class III Harbor Authority Office

Tabel 8.2.3 Jumlah Kapal Masuk dan Bongkar Muat Barang di Pelabuhan Sei Danau Satu menurut Jenis Pelayaran, 2021
Table Number of Incoming Ship and Loading – Unloading Cargo at Sei Danau Satu Port by Type of Navigation, 2021

Jenis Pelayaran <i>Type of Navigation</i>	Kapal Masuk / <i>Incoming Ship</i>		Bongkar Barang / <i>Unloading</i>	Muat Barang / <i>Loading</i>
	Unit	G R T		
(1)	(2)	(3)	(4)	(5)
Pelayaran Linear				
Pelayaran Tremper				
Pelayaran Perintis				
Pelayaran Rakyat				
Lainnya				
Jumlah / Total				
2020				
2019	21 350	65 574 157	5 120 150	87 700 925
2018	-	-	-	-
2017	31 113	44 851 518	3 393 251	78 884 925
2016	17 130	42 757 039	57 717 681	74 556 243
2015	3 792	22 698 777	52 434 429	33 890 201
2014	3 755	25 416 276	8 109 259	31 438 711
2013	4 301	57 873 918	1 362 898	33 278 362

Sumber /Source: Kantor Pelabuhan Sei Danau Satu/Office of Sei Danau Satu Port

8.3 PERHUBUNGAN UDARA/AIR TRANSPORTATION

Tabel 8.3.1 Lalu Lintas Pesawat dan Jumlah Penumpang di Bandara Batulicin, 2021
Table Number of Incoming Ship and Loading – Unloading Cargo at Batulicin Port by Type of Navigation, 2021

Bulan / Month	Pesawat / Aircraft		Penumpang Passenger		Jumlah
	Mendarat / Landing	Berangkat / Take off	Datang/ Landing	Berangkat / Take off	
(1)	(2)	(3)	(5)	(6)	(7)
Januari / January	107	109	2 949	3 294	6 243
Pebruari / February	73	68	2 306	2 492	4 798
Maret / March	70	69	2 176	2 500	4 676
April / April	72	71	2 101	2 249	4 350
Mei / May	64	63	1 705	2 035	3 740
Juni / June	105	103	3 297	3 731	7 028
Juli / July	79	79	1 249	1 283	2 532
Agustus / August	49	50	421	433	854
September / September	78	80	659	685	1 344
Oktober / October	64	65	592	587	1 179
Nopember / November	49	47	721	596	1 317
Desember / December	78	80	1 596	1 839	3 435
2 0 2 1	888	884	19 772	21 724	41 496
2 0 2 0	699	709	14 204	15 086	29 290
2 0 1 9	1 193	1 269	46 425	49 385	95 810
2 0 1 8	1 498	1 510	53 219	56 813	110 032
2 0 1 7	1 293	1 289	45 089	48 671	93 760
2 0 1 6	864	864	10 710	11 304	22 014
2 0 1 5	718	718	10 514	11 577	22 091

Sumber/ Source: Dinas Perhubungan Kab, Tanah Bumbu/Transportation Information of Tanah Bumbu

8.4 KOMUNIKASI/COMMUNICATION

Tabel 8.4.1 Jumlah Kantor Pos Pembantu Menurut Kecamatan di Kabupaten Tanah Bumbu, 2017-2021
Table Number of Auxiliary Post Office by Subdistrict in Tanah Bumbu Regency, 2017-2021

Kecamatan Subdistrict	2017	2018	2019	2020	2021
(1)	(2)	(3)	(4)	(5)	(6)
Kusan Hilir	1	1	1	1	
Kusan Tengah*	-	-	-	-	
Sungai Loban	1	1	1	1	
Satui	1	1	1	1	
Angsana	1	1	1	1	
Kusan Hulu	-	-	-	-	
Kuranji	-	-	-	-	
Teluk Kepayang*	-	-	-	-	
Batulicin	1	1	1	1	
Karang Bintang	-	-	1	1	
Simpang Empat	1	1	1	1	
Mantewe	1	1	1	1	
Jumlah/Total	7	7	8	8	

Sumber/Source : PT Pos Indonesia, Batulicin 72200 /Indonesian Post Company,Batulicin 72200

Tabel 8.4.2 Jumlah Surat yang Dikirim Menurut Kantor Pos di Kabupaten Tanah Bumbu, 2013-2021
Table Number of Sent Mail by Post Office in Tanah Bumbu Regency, 2013-2021

Kantor Pos / Post Office	Kilat Khusus / Special Express	Suratpos Biasa / Letter
(1)	(2)	(3)
1. Batulicin 72200		
2. Mantewe 72271B1		
3. Pagatan 72273		
4. Sebamban 72274		
5. Sungai Danau 72275		
6. Angsana 72276		
7. LE Karang Bintang 7227D1		
Jumlah / Total		
2020		
2019	9 337	1 631
2018	10 841	609
2017	21 884	789
2016	20 754	770
2015	165 211	86 981
2014	29 392	2 868
2013	28 095	5 300

Sumber/Source : PT Pos Indonesia, Batulicin 72200 /Indonesian Post Company,Batulicin 72200

Tabel 8.4.3 Jumlah Pengiriman dan Penerimaan Paket Pos di Kabupaten Tanah Bumbu, 2013-2021
Table Number of Sent and Received Package in Tanah Bumbu Regency, 2013-2021

Kantor Pos / Post Office	Kirim / Sent	Terima / Received
(1)	(2)	(3)
1. Batulicin 72200		
2. Mantewe 72271B1		
3. Pagatan 72273		
4. Sebamban 72274		
5. Sungai Danau 72275		
6. Angsana 72276		
7. LE Karang Bintang 72278D1		
Jumlah / Total		
2020		
2019	4 715	54 373
2018	10 394	181 876
2017	6 853	33 818
2016	5 204	31 264
2015	154 174	27 776
2014	34 242	153 473
2013	2 362	NA

Sumber/Source : PT Pos Indonesia, Batulicin 72200 /Indonesian Post Company,Batulicin 72200

Tabel 8.4.4 Nilai Penjualan Benda Pos Menurut Kantor Pos di Kabupaten Tanah Bumbu, 2021
Table Value of Sold Postal Goods by Post Office in Tanah Bumbu Regency, 2021


Kantor Pos / Post Office	Perangko / Stamp	Materai / Seal
(1)	(2)	(3)
1. Batulicin 72211		
2. Mantewe 72271B1		
3. Pagatan 72273		
4. Sebamban 72274		
5. Sungai Danau 72275		
6. Angsana 72276		
7. Karang Bintang 72278D1		
Jumlah / Total		
2020		
2019	1 220 000	5 381 304 000
2018	11 075 000	4 812 900 000
2017	11 145 000	5 186 100 000
2016	11.005.000	4.743.018.000
2015	NA	NA
2014	17.231.500	3.915.618.000
2013	32.785.000	6.488.400.000

Sumber/Source : PT Pos Indonesia, Batulicin 72200 /Indonesian Post Company,Batulicin 72200

Tabel 8.4.5 Jumlah Pelanggan Paket 3P dan 2P di Kabupaten Tanah Bumbu, 2021
Table Number of Home and Internet Phone Subscribers in Tanah Bumbu Regency, 2021

Area / Area	Paket	
	3P	2P
(1)	(2)	(3)
Batulicin	4 750	4 000
Pagatan	450	800
Satui	2 500	1 250

Sumber/Source : PT Telkom / Telkom Corp



BAB 9
PERBANKAN, KOPERASI
DAN HARGA-HARGA
BANK, COOPERATIVE, AND PRICE

<https://tanzhbumi.kab.go.id>



<https://tanahbumbukab.bps.go.id>

PENJELASAN TEKNIS

1. **Investasi** merupakan salah satu hal yang turut mendorong hidupnya sektor riil di suatu wilayah, melalui instrumen tersebut jugalah terjadinya penyerapan tenaga kerja dan peningkatan volume produksi
2. **Koperasi** adalah salah satu bentuk lembaga profit sosial yang bertujuan untuk meningkatkan kesejahteraan anggotanya melalui berbagai bentuk usahanya.

TECHNICAL NOTES

1. **Investment** is one of the things that helped drive the life of the real sector in an area, through the instrument also the absorption of labor and an increase in production volume
2. **Cooperative** is one of social corporate. The purposives of corporate is improving the welfare of members through various forms of his efforts.

<https://tanahbumbukab.bps.go.id>

ULASAN	DESCRIPTION
9.1 Perbankan	9.1 Bank
-	-
9.2 Investasi	9.2 Investment
Sampai dengan tahun 2020, ada sekitar 62 Investasi PMDN dan 14 Investasi PMA yang aktif di Kabupaten Tanah Bumbu. Adapun perusahaan berinvestasi pada sektor pertambangan dan perkebunan sawit.	<i>Until 2020, invesment service had registered 62 Domestic Investment Projects (PMDN) and 14 Foreign Investment Projects (PMA) active invested in Tanah Bumbu regency. They invested to main sector in mining and plantation.</i>
9.3 Koperasi	9.3 Cooperation
Terdapat beberapa koperasi di Kabupaten Tanah Bumbu. Jenis koperasi paling banyak adalah Koperasi Serba Usaha yang berjumlah 183 unit. Secara keseluruhan di Kabupaten Tanah Bumbu berdiri 379 koperasi beranggotakan 44.627 orang pada tahun 2020.	<i>There are many kind of cooperatives in Tanah Bumbu Regency. Mainly, they were Various Business Cooperatives reached 183 units. Totally, Tanah Bumbu Regency in year 2020 had builded 379 cooperatives with 44.627 members.</i>

9.1 PERBANKAN/*BANKING*

Tabel 9.1.1 Daftar Bank yang beroperasi di Kabupaten Tanah Bumbu, 2021
Tabel
List of Banks that operate in Tanah Bumbu Regency, 2021

Nama Bank / <i>Name of Bank</i>	Lokasi Kecamatan / <i>Location</i>	Kepemilikan / <i>Owner</i>
(1)	(2)	(3)
Bank Rakyat Indonesia (BRI)		
- Kantor Cabang	Simpang Empat	Pemerintah (BUMN)
- Kantor Unit	Simpang Empat, Satui, Kusan Hilir, Sei Loban	Pemerintah (BUMN)
Bank Negara Indonesia (BNI) 46	Simpang Empat	Pemerintah (BUMN)
Bank Kalsel	Simpang Empat, Satui, Kusan Hilir	Pemerintah Derah
Bank Mandiri	Simpang Empat	Pemerintah (BUMN)
Bank Syariah Mandiri	Simpang Empat	Swasta
Bank Danamon	Simpang Empat	Swasta
Bank Mega	Simpang Empat	Swasta
Bank Tabungan Negara (BTN)	Simpang Empat	Pemerintah (BUMN)
BPR Mitra	Simpang Empat	Swasta
Bank Muammalat	Simpang Empat	Swasta
Bank Sinarmas	Simpang Empat	Swasta
Bank International Indonesia	Simpang Empat	Swasta
Bank Panin	Simpang Empat	Swasta
BNI Syariah	Simpang Empat	BUMN
Bank Kalsel Syariah	Simpang Empat	Pemerintah Derah
Bank Sinar Mas	Batulicin	Swasta

Sumber/ Source : BPS Kabupaten Tanah Bumbu /BPS – Statistics of Tanah Bumbu Regency

Tabel 9.1.2 Perkembangan Tingkat Suku Bunga Per Tahun Menurut jenis Layanan Transaksi Di Bank Kalsel Cabang Batulicin, 2019-2021
Rate of Interest Growth by Transaction of Bank Kalsel Branch Batulicin, 2019-2021

Jenis	2019	2020	2021
(1)	(2)	(3)	(4)
1 SIMPANAN			
a. GIRO			
I. Perorangan			
Saldo dari 0 s.d 7.500.000	0,00	0,00	0,00
Saldo dari 7.500.001 s.d 50.000.000	0,50	0,25	0,25
Saldo dari 50.000.001 s.d 500.000.000	1,00	0,50	0,50
Saldo dari 500.000.001 s.d 1.000.000.000	1,50	1,00	1,00
> 1.000.000.000	2,00	1,50	1,50
II. Perusahaan/yayasan/koperasi			
Saldo dari 0 s.d 7.500.000	0,00	0,00	0,00
Saldo dari 7.500.001 s.d 50.000.000	0,5-1,0	0,25	0,25
Saldo dari 50.000.001 s.d 500.000.000	1,0-1,75	0,50	0,50
Saldo dari 500.000.001 s.d 1.000.000.000	1,5-2,5	1,00	1,00
> 1.000.000.000	2,0-2,75	1,50	1,50
b. DEPOSITO			
1 bulan	4,50-4,75	4,00-4,25	2,85
3 bulan	4,75-5,00	4,25-4,50	2,85
6 bulan	4,75-5,00	4,25-4,50	2,90
12 bulan	4,75-5,25	4,25-4,75	2,90
24 bulan	4,75-5,00	4,25-4,50	2,90
c. TABUNGAN			
Saldo dari 0 s.d. 100.000	0,00	0,00	0,00
Saldo 100.001 s.d 10.000.000	0,75	0,00	0,00
Saldo 10.000.001 s.d 50.000.000	1,00	0,25	0,25

Lanjutan Tabel/*Continued Table 9.1.2*

Jenis	2019	2020	2021
(1)	(2)	(3)	(4)
Saldo 50.000.001 s.d 500.000.000	1,50	0,50	0,25
Saldo 500.000.001 s.d 1.000.000.000	1,75	0,75	1,00
>1.000.000.000	2,00	1,00	1,25
2 KREDIT			
a. Kredit Usaha Kecil	7,00 efektif	7,00 efektif	7,00 efektif
b. Modal Kerja	14,50 efektif	14,50 efektif	14,50 efektif
c. Konsumtif	12,70 efektif	12,70 efektif	12,70 efektif

Sumber/ Source : Bank Kalsel Cabang Batulicin/ Bank Kalsel Branch of Batulicin

Tabel 9.1.3 Perkembangan Nominal Dana Menurut Jenis Layanan Transaksi Di Bank Kalsel Cabang Batulicin, 2017-2021
Tabel Collected Fund Growth by Transaction of Bank Kalsel Batulicin, 2017-2021

Jenis	2017	2018	2019	2020	2021
(1)	(2)	(3)	(4)	(5)	(6)
1 SIMPANAN					
a. GIRO	163 764 582 530	178 499 083 286	458 371 910 000	419 805 344 000	419 805 344 000
b. DEPOSITO	189 092 601 793	245 473 102 221	156 132 975 000	188 547 857 000	188 547 857 000
c. TABUNGAN	235 720 300 612	472 750 766 217	210 967 763 000	376 037 516 000	376 037 516 000
2 KREDIT					
a. Kredit Usaha Kecil	47 879 430 533	72 875 088 518	73 820 268 000	86 837 272 568	95 489 015 000
b. Modal Kerja	48 359 426 668	208 505 084 326	77 968 606 000	112 569 767 880	128 255 933 000
c. Konsumtif	411 338 642 318	402 698 537 353	447 331 941 000	469 680 803 744	470 748 543 000

Sumber/ Source : Bank Kalsel Cabang Batulicin/ Bank Kalsel Branch of Batulicin

Tabel 9.1.4 Posisi Simpanan Masyarakat Rupiah dan Valuta Asing Bank Umum Dan BPR di Kab Tanah Bumbu, 2021
Table
Outstanding of Private Deposit in Rupiah and Foreign Currency of Commercial and Rural Bank in Tanah Bumbu Regency, 2021

Bulan	Giro		Simpanan Berjangka		Tabungan		Total Simpanan
	Nominal	Rekening (satuan)	Nominal	Rekening (satuan)	Nominal	Jumlah bilyet (satuan)	
(1)	(2)	(3)	(4)	(5)	(6)	(7)	(8)
Januari							
Februari							
Maret							
April							
Mei							
Juni							
Juli							
Agustus							
September							
Oktober							
November							
Desember							
2020							
2019	851 895	2 962	599 660	1 829	2 058 900	367 475	3 510 455
2018	948 613	3 078	1 078 031	1 929	2 217 838	346 164	4 244 482
2017	600 161	2 905	647 792	1 578	2 458 023	298 873	3 705 976
2016	469 473	2 731	517 093	1 433	1 954 155	236 498	2 940 721
2015	341 135	2 370	470 174	1 404	1 679 650	205 806	2 490 959
2014	582 002	2 003	370 057	1 048	1 405 508	182 634	2 357 566
2013	366 867	1 852	-	-	-	-	-
2012	587 949	1 694	389 602	5 938	1 255 582	121 789	2 233 129

Sumber/ Source : SEKDA, Bank Indonesia Banjarmasin/SEKDA, Bank of Indonesia Banjarmasin

Tabel 9.1.5 Posisi Pinjaman Yang Diberikan Bank Umum Dan BPR Menurut Lapangan Usaha Berdasarkan Lokasi Proyek di Kab Tanah Bumbu (Juta Rp), 2021
Tabel The Position of Commercial Bank Loans Granted by Industrial And BPR Based Project Location in Tanah Bumbu Regency (Million Rp), 2021

Uraian	2018	2019	2020	2021
(1)	(2)	(3)	(4)	(5)
PINJAMAN	6 007 745	5 728 634	6 071 888	
PINJAMAN BERDASARKAN LAPANGAN USAHA	4 683 311	4 263 735	4 613 381	
- Pertanian, Peternakan, Kehutanan dan Perikanan	25 802	35 250	54 090	
- Pertambangan dan Penggalian	1 809 782	1 716 722	2 179 940	
- Industri Pengolahan	172 752	21 145	23 779	
- Listrik, Gas dan Air Bersih	1 146	2 130	2 384	
- Konstruksi	119 812	119 846	101 546	
- Perdagangan, Hotel dan Restoran	1 326 792	1 367 295	993 369	
- Pengangkutan dan Komunikasi	375 104	512 748	645 831	
- Keuangan, Real Estate dan Jasa Perusahaan	239 968	27 302	17 589	
- Jasa-jasa	612 154	461 298	594 853	
PINJAMAN KEPADA BUKAN LAPANGAN USAHA	1 324 434	1 464 899	1 458 507	
- Rumah Tinggal	506 579	562 091	614 194	
- Flat dan Apatemen	967	1 121	662	
- Ruko dan Rukan	6 234	8 193	7 335	
- Kendaraan Bermotor	206 600	227 371	149 592	
- Lainnya	604 054	666 124	686 725	

Sumber/ Source : SEKDA, Bank Indonesia Banjarmasin/SEKDA, Bank of Indonesia Banjarmasin

Tabel 9.1.6 Posisi Pinjaman Masyarakat Rupiah dan Valuta Asing Bank Umum Dan BPR di Kabupaten Tanah Bumbu, 2021

Table *Outstanding of Loans in Rupiah and Foreign Currency of Commercial and Rural Bank in Tanah Bumbu Regency, 2021*

Bulan	Rupiah (Juta Rp)			Valuta Asing (Juta Rp)		
	Modal Kerja	Investasi	Konsumsi	Modal Kerja	Investasi	Konsumsi
(1)	(2)	(3)	(4)	(5)	(6)	(7)
Januari						
Februari						
Maret						
April						
Mei						
Juni						
Juli						
Agustus						
September						
Oktober						
November						
Desember						
2020						
2019	1 842 622	1 162 858	1 464 899	325 672	932 582	-
2018	2 383 932	898 932	1 324 434	645 782	755 396	-
2017	1 688 295	457 347	1 106 198	746 234	742 990	3 244
2016	1 897 321	430 739	908 357	-	6 862	-
2015	1 520 020	642 208	786 534	-	10 511	-
2014	855 686	637 138	717 862	-	13 197	-
2013	823 300	772 568	644 080	24 036	117 420	-
2012	460 081	651 695	629 657	13 493	1 966	-

Sumber/ Source : SEKDA, Bank Indonesia Banjarmasin/SEKDA, Bank of Indonesia Banjarmasin

Tabel 9.1.7 Posisi Kredit Usaha Mikro, Kecil dan Menengah Berdasarkan Lokasi Proyek Di Kabupaten Tanah Bumbu , 2018-2021
Tabel The Position of Credit for Micro, Small and Medium Enterprises Based on Project Location in Tanah Bumbu in Tanah Bumbu Regency, 2018-2021

Uraian	2018	2019	2020	2021
(1)	(3)	(4)	(5)	(6)
SKALA USAHA	1 315 737	1 439 847	1 406 102	
- Mikro	417 566	459 401	369 884	
- Kecil	514 952	584 729	564 852	
- Menengah	383 218	395 717	471 366	
JENIS PENGGUNAAN	1 315 737	1 439 098	1 406 102	
- Modal Kerja	847 161	894 610	916 824	
- Investasi	468 576	543 760	489 278	
- Tidak Teridentifikasi	-	-	-	
LAPANGAN USAHA	1 315 737	1 439 847	1,406,102	
- Pertanian, Peternakan, Kehutanan dan Perikanan	25 510	34 451	51,883	
- Pertambangan dan Penggalian	126 865	112 137	93,979	
- Industri Pengolahan	16 628	20 931	22,577	
- Listrik, Gas dan Air Bersih	1 146	1 863	2 087	
- Konstruksi	80 705	74 942	69,809	
- Perdagangan, Hotel dan Restoran	520 828	564 333	525 771	
- Pengangkutan dan Komunikasi	175 653	212 612	201 126	
- Keuangan, Real Estate dan Jasa Perusahaan	30 785	26 049	16 942	
- Jasa-jasa	337 617	392 530	421 928	
- Tidak Teridentifikasi	-	-	-	

Sumber/ Source : SEKDA, Bank Indonesia Banjarmasin/SEKDA, Bank of Indonesia Banjarmasin

9.2 INVESTASI/INVESTMENT

Tabel 9.2.1 Investasi PMA Menurut Perusahaan di Kabupaten Tanah Bumbu, 2021
Tabel Foreign Investment Value by Company in Tanah Bumbu Regency, 2021

<i>Perusahaan / Company</i>	<i>Bidang Usaha / Origin</i>	<i>Investasi / Investment (Juta Rp)</i>
(1)	(2)	(3)
THIESS CONTRACTORS INDONESIA	Aktivitas penunjang pertambangan dan penggalian lainnya	
THIESS CONTRACTORS INDONESIA	Aktivitas penunjang pertambangan dan penggalian lainnya	
THIESS CONTRACTORS INDONESIA	Aktivitas penunjang pertambangan dan penggalian lainnya	
SINGALAND ASETAMA	Perkebunan	
SINGALAND ASETAMA	Perkebunan Buah Kelapa Sawit	
SINGALAND ASETAMA	Perkebunan Kelapa Sawit	
SINGALAND ASETAMA	Perkebunan Kelapa Sawit	
DARMA HENWA	Aktivitas Penunjang Pertambangan dan Penggalian Lainnya	
DARMA HENWA	Aktivitas Penunjang Pertambangan dan Penggalian Lainnya	
DARMA HENWA	Aktivitas Penunjang Pertambangan dan Penggalian Lainnya	
DARMA HENWA	Aktivitas Penunjang Pertambangan dan Penggalian Lainnya	
ARUTMIN INDONESIA	Pertambangan batubara	
WORLD INNOVATIVE TELECOMMUNICATION	Perdagangan Besar Peralatan Telekomunikasi	
WORLD INNOVATIVE TELECOMMUNICATION	Perdagangan Besar Peralatan Telekomunikasi	
WORLD INNOVATIVE TELECOMMUNICATION	Perdagangan Besar Peralatan Telekomunikasi	
JAYA MANDIRI SUKSES	Perkebunan Buah Kelapa Sawit	
MERATUS HYDRO POWER	Pembangkit Tenaga Listrik	
KODECO AGROJAYA MANDIRI	Perkebunan Kelapa Sawit	
KODECO AGROJAYA MANDIRI	Industri Minyak dan Lemak dari Nabati dan Hewani	
2021		
2020		278 234,70
2019		410 404,90
2018		1 688 107,70 US\$ Dollar
2017		1 768 399,50 US\$ Dollar
2016		1 475 198,700 US\$ Dollar

Sumber/ Source : Dinas Penanaman Modal dan PTSP Kab. Tanah Bumbu/*Investment Department and OSS of Tanah Bumbu Regency*

Tabel 9.2.2 Investasi PMDN Menurut Perusahaan di Kabupaten Tanah Bumbu, 2021
Tabel Domestic Investment Value by Company in Tanah Bumbu Regency, 2021

Perusahaan / Company	Bidang Usaha / Origin	Tambahan Investasi (Dalam Rp. Juta)
(1)	(2)	(3)
BINA INDO RAYA	Industri Produk dari Batubara dan Pengilangan Minyak Bumi / Pengolahan Batubara	
BINA INDO RAYA	Industri Produk dari Batubara dan Pengilangan Minyak Bumi / Pengolahan Batubara	
SARABA KAWA	Pertambangan Batubara	
BUANA KARYA BHAKTI	Industri Minyak dan Lemak dari Nabati dan Hewani	
BUANA KARYA BHAKTI	Pertanian Buah-Buahan, Perkebunan Kelapa, Perkebunan Kelapa Sawit, Perkebunan Tanaman Untuk Minuman, Perkebunan Jambu Mete, Dan Perkebunan Tanaman Untuk Rempah	
SEBAMBAN TERMINAL UMUM	Aktivitas Pelayanan Kepelabuhanan Laut	
BERKAH SAMUDERA JAYA	Pengangkutan dan Penjualan Batubara antar Provinsi dan Lintas Negara	
DELAPAN ENAM	Penggalian Batu Hias dan Batu Bangunan	
JHONLIN AGRO RAYA	Peternakan sapi	
FASS FOREST DEVELOPMENT	Pertanian Buah-Buahan, Perkebunan Kelapa, Perkebunan Kelapa Sawit, Perkebunan Tanaman Untuk Minuman, Perkebunan Jambu Mete, Dan Perkebunan Tanaman Untuk Rempah	
AMANAH PUTRA BORNEO	Pertambangan Batubara	
BUKIT MAKMUR MANDIRI UTAMA	Jasa Pertambangan dan Penggalian Lainnya	
BINA INDO RAYA	Aktivitas Pelayanan Kepelabuhanan Laut	
BORNEO PALM PLANTATION	Perekebunan Buah Kelapa Sawit	
SAPTAINDRA SEJATI	Jasa persewaan dan sewa guna usaha tanpa hak opsi mesin dan peralatan industri	
SAPTAINDRA SEJATI	Jasa reparasi mesin untuk keperluan khusus	
JHONLIN AGRO RAYA	Perekebunan Buah Kelapa Sawit	
MAMING PROPERTI BATULICIN	Konstruksi Gedung Tempat Tinggal	
PURWAKARTA BESKOS ENAM SEMBILAN	Penggalian Batu Hias dan Batu Bangunan	

PERBANKAN, KOPERASI, DAN HARGA-HARGA

<i>Perusahaan / Company</i>	<i>Bidang Usaha / Origin</i>	<i>Tambahan Investasi (Dalam Rp. Juta)</i>
(1)	(2)	(3)
BUANA KARYA BHAKTI	Perekebunan Buah Kelapa Sawit	
BUANA KARYA BHAKTI	Industri Minyak dan Lemak dari Nabati dan Hewani	
PRASMANINDO BOGA UTAMA	Penyediaan Makanan Lainnya / Jasa Katering	
ENAM SEMBILAN TRADING BATUBARA	Perdagangan Besar Bahan Bakar Padat, Cair dan Gas	
FASS FOREST DEVELOPMENT	Perekebunan Buah Kelapa Sawit	
	Perdagangan Eceran Makanan, Minuman di Supermarket/Minimarket	
	Perdagangan Eceran Makanan, Minuman di Supermarket/Minimarket	
	Perdagangan Eceran Makanan, Minuman di Supermarket/Minimarket	
	Perdagangan Eceran Makanan, Minuman di Supermarket/Minimarket	
	Perdagangan Eceran Makanan, Minuman di Supermarket/Minimarket	
	Perdagangan Eceran Makanan, Minuman di Supermarket/Minimarket	
	Perdagangan Eceran Makanan, Minuman di Supermarket/Minimarket	
	Perdagangan Eceran Makanan, Minuman di Supermarket/Minimarket	
	Perdagangan Eceran Makanan, Minuman di Supermarket/Minimarket	
	Perdagangan Eceran Makanan, Minuman di Supermarket/Minimarket	
	Perdagangan Eceran Makanan, Minuman di Supermarket/Minimarket	
	Perdagangan Eceran Makanan, Minuman di Supermarket/Minimarket	
	Perdagangan Eceran Makanan, Minuman di Supermarket/Minimarket	
SEMAR BATULICIN JAYA	Penyiapan Lahan	
LA JAYA MOTOR	Reparasi Mobil	
JHONLIN AGRO RAYA	Perkebunan Kelapa Sawit	
BORNEO HENJAYA ABADI	Perdagangan Eceran Bahan Logam Untuk Bahan Konstruksi	
JHONLIN AGRO RAYA	Perkebunan Kelapa Sawit	
BUANA KARYA BHAKTI	Perkebunan Buah Kelapa Sawit	
BUANA KARYA BHAKTI	Industri Minyak Makanan dan Lemak Nabati	
FASS FOREST DEVELOPMENT	Perekebunan Buah Kelapa Sawit	

BANKING, COOPERATIVE, AND PRICES

<i>Perusahaan / Company</i>	<i>Bidang Usaha / Origin</i>	<i>Tambahan Investasi (Dalam Rp. Juta)</i>
(1)	(2)	(3)
TUNAS INTI ABADI	Pertambangan Batu Bara	
GAWI MAKMUR KALIMANTAN	Perekebunan Buah Kelapa Sawit	
GAWI MAKMUR KALIMANTAN	Industri Minyak Makanan dan Lemak Nabati	
BATULICIN NUSANTARA MARITIM	Angkutan Laut Dalam Negeri	
AMANAHA PUTRA BORNEO	Perdagangan Besar Bahan Bakar Padat, Cair dan Gas	
HAJI MAMING BATULICIN	Industri Penggilingan Beras dan Penyosongan dan Industri Penggilingan dan Pembersihan Jagung	
ZAY PUTERA PRATAMA	Konstruksi Jalan Raya	
BUKIT MAKMUR MANDIRI UTAMA	Jasa Pertambangan dan Penggalian Lainnya	
JHONLIN AGRO LESTARI	Perkebunan Buah Kelapa Sawit	
BUANA KARYA BHAKTI	Perkebunan Buah Kelapa Sawit	
BUANA KARYA BHAKTI	Industri Minyak Makanan dan Lemak Nabati	
FASS FOREST DEVELOPMENT	Perekebunan Buah Kelapa Sawit	
HAJI MAMING BATULICIN	Industri Penggilingan Beras dan Penyosongan dan Industri Penggilingan dan Pembersihan Jagung	
HAJI MAMING PELABUHAN	Industri Produk dari Hasil Kilang Minyak Bumi	
BATULICIN BORNEO MARITIM	Pengerukan dan Pemeliharaan Sungai, Pelabuhan, Rawa, Danau, Alur Pelayaran, Kolam dan Kanal	
ARYATAMA BANUA BIRU	Hotel Bintang Tiga	
RADINE CAPP A PADANG	Penanganan Kargo (Bongkar Muat Barang)	
RAYANE JAYA MAKMUR	Penanganan Kargo (Bongkar Muat Barang)	
RALINE BAHARI CAKRAWALA	Penanganan Kargo (Bongkar Muat Barang)	
AMANAHA PUTRA BORNEO	Perdagangan Besar Bahan Bakar Padat, Cair dan Gas	
MAMING SUMBER SEWANGI	Industri Pengolahan Es	
HAJI MAMING ALMA BATULICIN	Industri Air Minum dan Air Mineral	
TUNAS TAMBANG TENTERAM	Pertambangan Bijih Nikel	
BATULICIN ENAM SEMBILAN PERTAMBANGAN	Pertambangan Batubara	
ENAM SEMBILAN TRADING BATUBARA	Perdagangan Besar Bahan Bakar Padat, Cair dan Gas	
SENTRA AGRO SUMBER RAYA	Perdagangan Besar Padi dan Palawija	
KARYA TANTRA MEGA	Konstruksi Jalan Raya	

PERBANKAN, KOPERASI, DAN HARGA-HARGA

<i>Perusahaan / Company</i>	<i>Bidang Usaha / Origin</i>	Tambahkan Investasi (Dalam Rp. Juta)
(1)	(2)	(3)
BUKIT MAKMUR MANDIRI UTAMA	Jasa Pertambangan dan Penggalian Lainnya	
TUNAS INTI ABADI	Pertambangan Batu Bara	
SAPTAINDRA SEJATI	Jasa persewaan dan sewa guna usaha tanpa hak opsi mesin dan peralatan industri	
SAPTAINDRA SEJATI	Jasa reparasi mesin untuk keperluan khusus	
JHONLIN AGRO LESTARI	Perkebunan Buah Kelapa Sawit	
2 0 2 1		
2 0 2 0		724 410,6
2 0 1 9		4 001 883,80
2 0 1 8		22 431 250,56
2 0 1 7		8 902 537,00
2 0 1 6		4 372 746,80

Sumber/ Source : Dinas Penanaman Modal dan PTSP Kab. Tanah Bumbu/Investment Department and OSS of Tanah Bumbu Regency

Tabel 9.2.3 Realisasi Jumlah Proyek, Investasi dan Tenaga Kerja di Kab Tanah Bumbu, 2021
 Tabel Actual of Number of Project, Investment Value and Its Employees in Tanah Bumbu Regency, 2021

Proyek Investasi / Investment Project	Jumlah Proyek / Number of Project	Nilai Investasi / Investment Value	Tenaga Kerja / Employee	
			TKI / Local Worker	TKA / Foreign Worker
(1)	(2)	(3)	(4)	(5)
Proyek Modal Dalam Negeri / Domestic Investment Projects				
Proyek Penanaman Modal Asing / Foreign Investment Projects				
2021				
2020				
2019	32	Rp 9 747 552 400 000	8 391	-
2018	88	Rp 15 058 077 973 445 \$ 385 060 400	13 941	-
2017	17	Rp 3 729 930 000 \$ 386 188 200	4 675	-
2016	13	Rp8 205 672 800 000	3 454	4
2015	44	Rp64 139 500 000 US\$ 385 060,4	4 267	-
2014	13	Rp 1 549 033 000 000 US\$385 060,4	4 267	-
2013	9	Rp11 000 000 000 US\$12 483 000	403	-

Sumber/ Source : Dinas Penanaman Modal dan PTSP Kab. Tanah Bumbu/Investment Department and OSS of Tanah Bumbu Regency

9.3 KOPERASI/COOPERATION

Tabel 9.3.1 Jumlah Koperasi Menurut Jenis Koperasi dan Kecamatan di Kabupaten Tanah Bumbu, 2021
Tabel Number of Cooperatives by Type of Cooperative and Subdistrict in Tanah Bumbu Regency, 2021

Kecamatan Subdistrict	KUD	KPR	KOPKAR	Lainnya Other	Jumlah Total
(1)	(2)	(3)	(4)	(5)	(6)
Kusan Hilir	1	0	0	17	18
Kusan Tengah	1	0	0	11	12
Sungai Loban	8	0	1	23	32
Satui	12	0	7	74	93
Angsana	8	0	1	16	25
Kusan Hulu	5	0	0	12	17
Kuranji	4	0	0	3	7
Teluk Kepayang	5	0	0	13	18
Batulicin	2	0	3	29	34
Karang Bintang	5	0	1	15	21
Simpang Empat	6	0	5	77	88
Mantewe	8	0	0	18	26
Tanah Bumbu	65	0	18	308	391

Sumber/ Source: **Dinas Tenaga Kerja, Transmigrasi, Koperasi dan Usaha Mikro Kab, Tanah Bumbu**
Manpower, Transmigration, Cooperation dan Micro Labor Service of Tanah Bumbu Regency

Tabel 9.3.2 Jumlah Koperasi, Anggota dan Volume Usaha Menurut Bentuk Koperasi di Kabupaten Tanah Bumbu, 2021
Number of Co-operation, Member and Output by Kind of Co-operation in Tanah Bumbu Regency, 2021

Bentuk Koperasi / Kind of Co-operation	Jumlah / Total (Unit)	Anggota / Members (Orang)	Volume Usaha / Output (Rp, 000)
(1)	(2)	(3)	(4)
1. Koperasi Unit Desa	65	14 911	35 226 645 000
2. Koperasi Pondok Pesantren	4	204	-
3. Koperasi Pegawai Negeri	15	1 888	3 951 614 000
4. Koperasi Karyawan	18	2 677	1 821 920 000
5. Koperasi Serba Usaha	182	9 469	29 419 075 000
6. Koperasi Pasar	2	963	-
7. Koperasi Angkutan	6	210	-
8. Koperasi Wanita	7	394	72 000 000
9. Koperasi Tani	17	1 413	2 115 834 000
10. Koperasi Polisi	1	483	1 516 083 000
9. Koperasi Nelayan	4	502	-
12. Koperasi Simpan Pinjam	6	297	182 333 000
13. Koperasi Sekunder	1	435	-

Lanjutan Tabel/Continued Table 9.3.2

Bentuk Koperasi / Kind of Co-operation	Jumlah / Total (Unit)	Anggota / Members (Orang)	Volume Usaha / Output (Rp, 000)
(1)	(2)	(3)	(4)
14. Koperasi Lainnya			
- Koperasi Pemuda	0		-
- Kop, Industri & Kerajinan	1	49	40 631 000
- Kop, Kredit	2	3 603	27 508 739 000
- Koperasi lahan	1	195	-
- Kop, Bun	2	4 188	4 455 447 000
- Kop, Jek	1	29	-
- Kop, Jasa Keu, Syariah	7	953	2 879 000 000
- Jasa	31	2 754	7 637 719 000
- Produsen	13	287	-
- Konsumen	4	198	-
- Kop, Kayu	1	43	-
Jumlah	391	46 145	116 827 040 000
2 0 2 0	381	44 627	124 595 385 000
2 0 1 9	372	43 614	78 891 712 000
2 0 1 8	368	51 319	70 932 456 000
2 0 1 7	360	47 068	44 713 764 794
2 0 1 6	350	45 077	29 620 693,566

Sumber/ Source: Dinas Tenaga Kerja, Transmigrasi, Koperasi dan Usaha Mikro Kab, Tanah Bumbu
Manpower, Transmigration, Cooperation dan Micro Labor Service of Tanah Bumbu Regency

Tabel 9.3.3 Jumlah Koperasi dan Anggota Setiap Kecamatan di Kabupaten Tanah Bumbu, 2021
Tabel Number of Village Unit Co-operation, Member and Saving by Subdistrict in Tanah Bumbu Regency, 2021

Kecamatan Subdistrict	Jumlah / Total (Unit)	Anggota / Members (Orang)
(1)	(2)	(3)
Kusan Hilir	18	1 455
Kusan Tengah	12	454
Sungai Loban	32	3 242
Satui	93	14 491
Angsana	25	2 859
Kusan Hulu	17	1 256
Kuranji	7	1 332
Teluk Kepayang	18	2 233
Batulicin	34	1 722
Karang Bintang	21	2 838
Simpang Empat	88	8 869
Mantewe	26	5 394
Tanah Bumbu	391	46 145
2020	381	44 627
2019	373	43 614
2018	368	51 319
2017	360	47 068
2016	350	45 077
2015	337	42 275
2014	309	41 497
2013	289	40 180

Sumber/ Source: Dinas Tenaga Kerja, Transmigrasi, Koperasi dan Usaha Mikro Kab, Tanah Bumbu
 Manpower, Transmigration, Cooperation dan Micro Labor Service of Tanah Bumbu Regency

Tabel 9.3.4 Jumlah Koperasi Primer dan Sekunder di Kabupaten Tanah Bumbu, 2021
Tabel *Number of Primary and Secondary Co-operation in Tanah Bumbu Regency, 2021*

Jenis Koperasi / Kind of Co-operation	Jumlah / Total (Unit)	Anggota / Members (Orang)	Simpanan / Saving (Rp)
(1)	(2)	(3)	(4)
Koperasi Primer	390	45 710	89 147 238 000
Koperasi Sekunder	1	435	45 000 000
Tanah Bumbu	391	46 145	89 192 238 000
2 0 2 0	381	44 675	77 135 072 000
2 0 1 9	373	43 614	78 891 712 000
2 0 1 8	368	51 319	56 775 232 000
2 0 1 7	360	47 068	44 713 764 794
2 0 1 6	350	45 077	18 214 756 768
2 0 1 5	337	42 275	18 166 756 768
2 0 1 4	309	41 497	17 557 107 200
2 0 1 3	289	39 854	17 000 193 200

Sumber/ Source: **Dinas Tenaga Kerja, Transmigrasi, Koperasi dan Usaha Mikro Kab, Tanah Bumbu**
 Manpower, Transmigration, Cooperation dan Micro Labor Service of Tanah Bumbu Regency

Tabel 9.3.5 Jumlah Koperasi Aktif dan Non-Aktif di Kabupaten Tanah Bumbu, 2021
 Tabel Number of Active and Non-active Co-operation in Tanah Bumbu Regency, 2021

Kecamatan Subdistrict	Jumlah / Total (Unit)	Jumlah Koperasi Aktif / Number of Active Co-operation	Jumlah Koperasi non-Aktif / Number of non-Active Co-operation
(1)	(2)	(3)	(4)
Kusan Hilir	18	13	5
Kusan Tengah	12	12	0
Sungai Loban	32	29	3
Satui	93	76	17
Angsana	25	24	1
Kusan Hulu	17	16	1
Kuranji	7	7	0
Teluk Kepayang	18	17	1
Batulicin	34	30	4
Karang Bintang	21	18	3
Simpang Empat	88	75	13
Mantewe	26	22	4
Tanah Bumbu	391	339	52

Sumber/ Source: Dinas Tenaga Kerja, Transmigrasi, Koperasi dan Usaha Mikro Kab, Tanah Bumbu
 Manpower, Transmigration, Cooperation dan Micro Labor Service of Tanah Bumbu Regency



BAB 10

PENGELUARAN PENDUDUK

POPULATION EXPENDITURES

<https://tanahmurakabun.go.id>



<https://tanahbumbukab.bps.go.id>

PENJELASAN TEKNIS

1. **Pengeluaran rata-rata per kapita** adalah biaya yang dikeluarkan untuk konsumsi semua anggota rumah tangga selama sebulan baik yang berasal dari pembelian, pemberian maupun produksi sendiri dibagi dengan banyaknya anggota rumah tangga dalam rumah tangga tersebut

TECHNICAL NOTES

1. *Per capita Average Expenditure* is the cost spent for all household members consumption during the month, whether from purchasing, giving or own production, divided by the number of household members in the household

<https://tanahbumbukab.bps.go.id>

ULASAN	DESCRIPTION
<p>10.1 Pengeluaran Penduduk</p> <p>Penduduk Kabupaten Tanah Bumbu terdiri dari empat golongan pengeluaran Golongan pengeluaran terkecil dari range <750.000 rupiah per bulan dan terbesar pada range 1.500.000+. Persentase penduduk Tanah Bumbu terbesar pada golongan pengeluaran 1.500.000+ rupiah per bulan adalah sebanyak 28,47% dan persentase penduduk terkecil pada golongan pengeluaran <750.000 rupiah per bulan sebanyak 21,59%.</p>	<p>10.1 Population Expenditure</p> <p><i>People of Tanah Bumbu Regency consists of five categories of expenditure The smallest expenditure group of IDR <499.999 range per month and the largest in the range IDR 1,500,000+. Percentage of population in Tanah Bumbu largest expenditure group IDR 1.500.000+ per month is 28,47% and percentage of population The smallest on the expenditure group IDR <750.000 per month is 21,59%.</i></p>
<p>10.2 Konsumsi</p> <p>Persentase rata-rata pengeluaran untuk konsumsi makanan di Kabupaten Tanah Bumbu tertinggi yaitu untuk konsumsi makanan/minuman jadi sebesar 18,10 persen sedangkan persentase terkecil pada umbi-umbian sebesar 0,23 persen. Angka persentase rata-rata pengeluaran konsumsi rokok juga cukup tinggi berada pada peringkat kedua sebesar 5,85 persen.</p>	<p>10.2 Consumption</p> <p><i>The average percentage of expenditure on food consumption in Tanah Bumbu Regency's highest consumption of food / drinks so amounted to 18,10 percent, while the smallest percentase on tubers of 0.23 percent. Figures average percentage of cigarette consumption expenditure is also high enough to be on 2nd rank by 5,85 percent.</i></p>
<p>Persentase rata-rata pengeluaran untuk konsumsi non makanan di Kabupaten Tanah Bumbu tertinggi yaitu pada pengeluaran untuk perumahan dan fasilitas rumah tangga sebesar 26,23 persen sedangkan persentase terkecil pada keperluan pesta dan upacara sebesar 1,26 persen.</p>	<p><i>The average percentage of expenditures for non-food consumption in Tanah Bumbu regency highest in spending on housing and household facility amounting to 26.23 percent while the lowest percentage in the party and ceremonial purposes amounted to 1,26 percent.</i></p>

10.1 PENGELUARAN PENDUDUK/POPULATION EXPENDITURES

Tabel 10.1.1 Persentase Penduduk Menurut Golongan Pengeluaran Per Kapita Sebulan di Kabupaten Tanah Bumbu, 2021

Tabel Percentage of Population by Expenditure Per Capita Per Month Class in Tanah Bumbu Regency, 2021

Golongan Pengeluaran Expenditure Class (rupiah)	Persentase Penduduk Percentage of Population
(1)	(2)
< 750 000	
750 000–999 999	
1 000 000–1 499 999	
>= 1 500 000	
Jumlah/Total	

Sumber/Source: Survei Sosial Ekonomi Nasional, Maret/National Socioeconomic Survey, March 2020

10.2 KONSUMSI/CONSUMPTION

Tabel 10.2.1 Rata-rata Pengeluaran Per Kapita Sebulan Menurut Kelompok Komoditas di Kabupaten Tanah Bumbu, 2021
Average Expenditure and Percentage of Average Expenditure Per Capita Per Month by Food Group in Tanah Bumbu Regency, 2021

Kelompok Komoditas/ Commodity Group	2020	2021
(1)	(2)	(3)
Makanan/Food		
Padi-padian/Cereals	65 908	71 521
Umbi-umbian/Tubers	3 140	5 982
Ikan/udang/cumi/kerang/Fish/shrimp/common squid/shells	62 195	71 644
Daging/Meat	26 283	23 749
Telur dan susu/Eggs and milk	47 866	43 458
Sayur-sayuran/Vegetables	48 732	54 386
Kacang-kacangan/Legumes	10 589	13 808
Buah-buahan/Fruits	29 599	23 869
Minyak dan kelapa/Oil and coconut	14 705	17 465
Bahan minuman/Beverage stuffs	21 655	21 432
Bumbu-bumbuan/Spices	14 496	16 448
Konsumsi lainnya/Miscellaneous food items	14 813	17 238
Makanan dan minuman jadi/Prepared food and beverages	244 456	232 215
Rokok/Cigarettes	78 979	82 792
Jumlah makanan/Total food	683 417	696 007
Bukan makanan/Non-food		
Perumahan dan fasilitas rumah tangga/Housing and household facilities	354 300	345 641
Aneka komoditas dan jasa/Goods and services	119 041	127 116
Pakaian, alas kaki, dan tutup kepala/Clothing, footwear, and headgear	43 700	35 896
Komoditas tahan lama/Durable goods	100 783	54 247
Pajak, pungutan, dan asuransi/Taxes and insurance	32 720	65 331
Keperluan pesta dan upacara/kenduri/Parties and ceremonies	16 986	14 931
Jumlah bukan makanan/Total non-food	667 530	643 162
Jumlah/Total	1 350 947	1 339 169


Sumber/Source: BPS, Survei Sosial Ekonomi Nasional (Susenas) Maret/BPS-Statistics Indonesia, National Socioeconomic Survey March

Tabel 10.2.2 Persentase Pengeluaran Per Kapita Sebulan Menurut Kelompok Komoditas di Kabupaten Tanah Bumbu, 2021
Average Expenditure and Percentage of Average Expenditure Per Capita Per Month by Food Group in Tanah Bumbu Regency, 2021

Kelompok Komoditas/ Commodity Group	2020	2021
(1)	(2)	(3)
Makanan/Food		
Padi-padian/Cereals	4,88	5,34
Umbi-umbian/Tubers	0,23	0,45
Ikan/udang/cumi/kerang/Fish/shrimp/common squid/shells	4,60	5,35
Daging/Meat	1,95	1,77
Telur dan susu/Eggs and milk	3,54	3,25
Sayur-sayuran/Vegetables	3,61	4,06
Kacang-kacangan/Legumes	0,78	1,03
Buah-buahan/Fruits	2,19	1,78
Minyak dan kelapa/Oil and coconut	1,09	1,30
Bahan minuman/Beverage stuffs	1,60	1,60
Bumbu-bumbuan/Spices	1,07	1,23
Konsumsi lainnya/Miscellaneous food items	1,10	1,29
Makanan dan minuman jadi/Prepared food and beverages	18,10	17,34
Rokok/Cigarettes	5,85	6,18
Jumlah makanan/Total food	50,59	51,97
Bukan makanan/Non-food		
Perumahan dan fasilitas rumah tangga/Housing and household facilities	26,23	25,81
Aneka komoditas dan jasa/Goods and services	8,81	9,49
Pakaian, alas kaki, dan tutup kepala/Clothing, footwear, and headgear	3,23	2,68
Komoditas tahan lama/Durable goods	7,46	4,05
Pajak, pungutan, dan asuransi/Taxes and insurance	2,42	4,88
Keperluan pesta dan upacara/kenduri/Parties and ceremonies	1,26	1,11
Jumlah bukan makanan/Total non-food	49,41	48,03
Jumlah/Total	100,00	100,00


Sumber/Source: BPS, Survei Sosial Ekonomi Nasional (Susenas) Maret/BPS-Statistics Indonesia, National Socioeconomic Survey March

<https://tanahbumbukab.bps.go.id>



BAB 11
PERDAGANGAN
TRADE

<https://tanahbumihkab.go.id>



<https://tanahbumbukab.bps.go.id>

PENJELASAN TEKNIS

TECHNICAL NOTES

- | | |
|---|---|
| <p>1. Sistem pencatatan Statistik Ekspor dan Impor adalah "General Trade" dengan wilayah pencatatan meliputi seluruh wilayah kepabeanan Indonesia,</p> <p>2. Pengesahan dokumen kepabeanan ekspor dan impor dilakukan oleh Bea dan Cukai berdasarkan Persetujuan Muat/Bongkar Barang,</p> <p>3. Data ekspor berasal dari dokumen kepabeanan BC 3,0 atau yang disebut dokumen Pemberitahuan Ekspor Barang (PEB) yang diisi oleh eksportir,</p> <p>4. Data impor berasal dari dokumen kepabeanan BC 2,0 atau yang disebut dokumen Pemberitahuan Impor Barang (PIB), Pemberitahuan Impor Barang Khusus (PIBK), Pemberitahuan Pabean Free Trade Zone (PPFTZ) dan dokumen kepabeanan BC 2,3 yang mencatat impor barang dari Luar Negeri ke Kawasan Berikat,</p> <p>5. Barang-barang yang dikirim ke luar negeri untuk diolah dicatat sebagai ekspor, sedangkan hasil olahan yang dikembalikan ke Indonesia dicatat sebagai impor,</p> <p>6. Barang-barang luar negeri yang diolah di dalam negeri dicatat sebagai barang impor meskipun barang olahan tersebut akan kembali ke luar negeri,</p> <p>7. Barang-barang yang tidak dicakup dalam pencatatan:</p> <p>a. Pakaian dan barang-barang perhiasan</p> | <p>1. <i>The recording of export and import statistics is based on General Trade System covering all Indonesian customs areas,</i></p> <p>2. <i>The legalization of customs export and import documents is conducted by the Customs and Excise Office,</i></p> <p>3. <i>The export data are compiled based on customs export documents BC 3,0 or known as Export Declarations (PEB), filled by exporters,</i></p> <p>4. <i>The import data are compiled based on customs import documents BC 2,0 or known as Import Declarations Form (PIB), Import Declarations Form for Special Commodity (PIBK), Customs Declaration Form for Free Trade Zone (PPFTZ), and customs import documents BC 2,3 which records import goods from foreign country to Bounded Zones Area,</i></p> <p>5. <i>Goods send abroad for processing purposes are recorded as export while its product sent to Indonesia are recorded as import,</i></p> <p>6. <i>Foreign goods processed in Indonesia are still recorded as imports although the products will be sent to abroad,</i></p> <p>7. <i>The following goods are not included in the statistics:</i></p> <p>a. <i>Clothings and passengers' jewelry,</i></p> |
|---|---|

- penumpang,
- b. Barang-barang bawaan penumpang dari/ke luar negeri untuk dipakai sendiri, kecuali lemari es, pesawat televisi, dan sebagainya,
- c. Barang-barang untuk keperluan perwakilan kedutaan suatu negara,
- d. Barang-barang ekspedisi dan ekshibisi atau pameran,
- e. Barang-barang untuk militer yang diimpor langsung oleh angkatan bersenjata
- f. Pembungkus/peti kemas untuk diisi kembali,
- g. Uang dan surat-surat berharga,
- h. Barang-barang contoh
- b. *Luggage of passengers for own use, except refrigerators, television sets, etc,*
- c. *Goods imported/exported for the use of foreign representative countries/embassies,*
- d. *Goods for expeditions, and shows or exhibitions,*
- e. *Military goods directly imported by the Armed Forces,*
- f. *Packings/containers to be refilled,*
- g. *Bank notes and securities*
- h. *Sample goods*
8. Sistem pengolahan dokumen impor/ ekspor Indonesia adalah sistem “Carry Over” yaitu dokumen ditunggu selama satu bulan, setelah bulan berjalan, sedangkan dokumen-dokumen yang terlambat akan diolah pada bulan berikutnya, Dengan demikian dokumen bulan-bulan sebelumnya yang terlambat diterima dan masuk pada bulan berjalan, diperlakukan sebagai dokumen bulan pengolahan,
8. *The carry-over system is used in processing Indonesian export and import documents, Documents are processed one month after the current month, while those received later will be processed for the succeeding month, This means previous documents received in the current month will be treated as processed documents,*
9. Pelabuhan Muat adalah pelabuhan darimana barang diangkut ke luar negeri atau diekspor
9. *Port of loading is port where the goods are transported out of the country or exported,*
10. Negara tujuan adalah negara tujuan akhir yang diketahui untuk barang ekspor yang dikirim ke luar negeri
10. *Country of destination is country that is known to export goods sent abroad,*
11. Jenis komoditi adalah barang ekspor yang dicatat sesuai kode Harmonized System (HS)
11. *Type commodity is exported goods recorded based on Harmonized System (HS) code.*

ULASAN**DESCRIPTION****11.1 Perdagangan**

Terdapat 136 pasar yang tercatat pada Dinas Perdagangan dan Perindustrian Kabupaten Tanah Bumbu. 5 di antaranya dikelola oleh Pemerintah Kabupaten, 70 adalah pasar tradisional yang dikelola swasta dan 61 pasar modern yang tersebar di 10 (sepuluh) kecamatan.

11.1 Trade

On market facilities, there were 136 markets registered by Building, Market and Cleaning Service of Tanah Bumbu Regency. 5 of them handled by Tanah Bumbu Regency Government, and 70 village markets and 61 modern markets were distributed in 10 subdistricts.

<https://tanahbumbukab.bps.go.id>

11.1 PERDAGANGAN / TRADE

Tabel 11.1.1 Jumlah Perusahaan Menurut Bentuk Badan Hukum di Kabupaten Tanah Bumbu, 2016-2021

Table

Number of Establishments by Type of Business Entity in Tanah Bumbu Regency, 2016-2021

Tipe Badan Hukum <i>Type of Business Entity</i>	2016	2017	2018	2019	2020	2021
(1)	(2)	(3)	(4)	(5)	(6)	(7)
Perseroan Terbatas	7	136	63	53	101	
CV/Firma	70	95	104	134	222	
Koperasi	5	15	7	17	16	
Perorangan	1 417	6	1	-	10	
Lainnya	-	128	8	-	8	
Jumlah/Total	1 499	380	183	204	357	

Sumber/Source: Dinas Perdagangan dan Perindustrian Kabupaten Tanah Bumbu /

Department of Industry and Trade of Tanah Bumbu Regency

Tabel 11.1.2 Jumlah Pasar Menurut Jenis Pasar dan Kecamatan di Kabupaten Tanah Bumbu, 2021
Table The Number of Market by Its Kind and Subdistrict in Tanah Bumbu Regency, 2021

Kecamatan / Subdistrict	Jenis Pasar / Kind of Market				Jumlah / Total
	Pasar Modern	Pasar Pemerintah	Pasar Rakyat / Tradisional	Pasar Kilat	
(1)	(2)	(3)	(4)	(5)	(6)
Kusan Hilir					
Kusan Tengah					
Sungai Loban					
Satui					
Kusan Hulu					
Teluk Kepayang					
Batulicin					
Simpang Empat					
Karang Bintang					
Mantewe					
Kuranji					
Angsana					
Tanah Bumbu					
2020					
2019	61	5	70	-	136
2018	31	25	49	-	105
2017	31	25	49	-	105
2016	31	19	54	-	105
2015	-	9	26	5	40
2014	-	9	26	5	40
2013	-	9	26	5	40
2012	-	9	18	3	30

Catatan : - Pasar Modern didapat dari data Toko Moderen
 - Pasar Pemerintah merupakan pasar yang dikelola Pemda Kabupaten
 - Pasar Rakyat / Tradisional merupakan Pasar yang dikelola Pemdes / swasta
 - Pasar Kilat tidak ada data

Sumber/Source: Dinas Perdagangan dan Perindustrian Kab, Tanah Bumbu /
 Trade and Industry Office of Tanah Bumbu Regency

Tabel 11.1.3 Lokasi dan Status Pengelolaan Setiap Pasar di Kabupaten Tanah Bumbu, 2021
Table Location and Status of Market in Tanah Bumbu Regency, 2021

Nama Pasar / Name of Market	Lokasi Pasar / Location		Status Pasar / Status
	Desa / Village	Kecamatan / Subdistrict	
(1)	(2)	(3)	(4)
1. Pasar Bukit Baru	Bukit Baru (Sejahtera Mulya)	Satui	Pemda
2. Pasar Sungai Cuka	Sungai Cuka	Satui	Desa Adat
3. Pasar Harian Satui	Makmur Mulya	Satui	Swasta
4. Al-Kautsar	Al Kautsar	Satui	Desa Adat
5. Sungai Danau Raya	Sungai Danau	Satui	Pemda
6. Jombang	Jombang	Satui	Pemda
7. Wonorejo	Wonorejo	Satui	Desa Adat
8. Tegal Sari	Tegal Sari	Satui	Desa Adat
9. Desa Sumber Arum	Sumber Arum	Satui	Desa Adat
10. Tamunih	Temunih	Kusan Hulu	Desa Adat
11. Mangkalapi	Mangkalapi	Kusan Hulu	Pemda
12. Karang Sari	Karang Sari	Kusan Hulu	Desa Adat
13. Anjir Baru	Anjir Baru	Kusan Hulu	Desa Adat
14. Harapan Jaya	Harapan Jaya	Kusan Hulu	Desa Adat
15. Lasung	Lasung	Kusan Hulu	Desa Adat
16. Manuntung	Menuntung	Kusan Hulu	Desa Adat
17. Tapus	Tapus	Kusan Hulu	Swasta
18. Tamara	Teluk Kepayang	Kusan Hulu	Desa Adat
19. Hanyar	Binawara	Kusan Hulu	Desa Adat
20. Lokpon	Teluk Kepayang	Kusan Hulu	Desa Adat

Lanjutan Tabel Tabel 11.1.3 / Continued Table Tabel 11.1.3

	Nama Pasar / Name of Market	Lokasi Pasar / Location		Status Pasar / Status
		Desa / Village	Kecamatan / Subdistrict	
	(1)	(2)	(3)	(4)
21.	Karang Mulya	Karang Mulya	Kusan Hulu	Desa Adat
22.	Desa Tujuh	Karang Mulya	Kusan Hulu	Desa Adat
23.	Pagi Kodeco	Tung.Pangeran	Simpang Empat	Swasta
24.	Ampera	Tung.Pangeran	Simpang Empat	Swasta
25.	Sabtu	Tung.Pangeran	Simpang Empat	Desa Adat
26.	Pusat Niaga Bersujud	Sejahtera	Simpang Empat	Pemda
27.	Harian Simpang	Sejahtera	Simpang Empat	Swasta
28.	Sari Gadung	Sarigadung	Simpang Empat	Desa Adat
29.	Sejahtera	Sejahtera	Simpang Empat	Desa Adat
30.	Sungai Dua	Sungai Dua	Simpang Empat	Desa Adat
31.	Harian 599	Baroqah	Simpang Empat	Swasta
32.	Harian Kodeco	Gunung Antasari	Simpang Empat	Swasta
33.	Batulicin	Batulicin	Batulicin	Pemda
34.	Segumbang	Segumbang	Batulicin	Desa Adat
35.	Gunung Tinggi	Gunung Tinggi	Batulicin	Desa Adat
36.	Kersik Putih	Kersik Putih	Batulicin	Desa Adat
37.	Kusambi	Kusambi	Batulicin	Desa Adat
38.	Suka Maju	Suka Maju	Batulicin	Desa Adat
39.	Nusa Indah	Karang Indah	Angsana	Pemda
40.	Bayan Sari	Bayan Sari	Angsana	Desa Adat
41.	Sumber Baru	Sumber Baru	Angsana	Desa Adat
42.	Banjar Sari	Banjar Sari	Angsana	Desa Adat

Lanjutan Tabel Tabel 11.1.3 / Continued Table Tabel 11.1.3

	Nama Pasar / Name of Market	Lokasi Pasar / Location		Status Pasar / Status
		Desa / Village	Kecamatan / Subdistrict	
	(1)	(2)	(3)	(4)
43.	Raya Bersujud	Batuah	Kusan Hilir	Pemda
44.	Raya Bumi Pangeran	Pasar Baru	Kusan Hilir	Pemda
45.	Sepunggur	Sepunggur	Kusan Hilir	Desa Adat
46.	Api-Api	Api-Api	Kusan Hilir	Desa Adat
47.	Rantau Panjang Hulu	Rantau Panjang Hulu	Kusan Hilir	Desa Adat
48.	Saring Sungai Binjai	Saring Sungai Binjai	Kusan Hilir	Desa Adat
49.	Saring Sungai Bubu	Saring Sungai Bubu	Kusan Hilir	Desa Adat
50.	Sebamban Baru	Sebamban Baru	Sungai Loban	Desa Adat
51.	Sebamban Lama	Sebamban Lama	Sungai Loban	Desa Adat
52.	Batu Meranti	Batu Meranti	Sungai Loban	Pemda
53.	Dwi Marga Utama	Dwi Marga Utama	Sungai Loban	Pemda
54.	Sungai Dua Laut	Sungai Dua Laut	Sungai Loban	Desa Adat
55.	Sungai Loban	Sungai Loban	Sungai Loban	Desa Adat
56.	Sari Mulya	Sari Mulya	Sungai Loban	Pemda
57.	Marga Mulya	Marga Mulya	Sungai Loban	Desa Adat
58.	Sari Utama	Sari Utama	Sungai Loban	Desa Adat
59.	Giri Mulya	Giri Mulya	Kuranji	Desa Adat
60.	Ringkit	Ringkit	Kuranji	Desa Adat
61.	Waringin Tunggal	Waringin Tunggal	Kuranji	Desa Adat
62.	Karang Intan	Karang Intan	Kuranji	Pemda
63.	Karang Bintang	Karang Bintang	Karang Bintang	Pemda
64.	Manunggal Blok A	Manunggal	Karang Bintang	Pemda

Lanjutan Tabel Tabel 11.1.3 / Continued Table Tabel 11.1.3

	Nama Pasar / Name of Market	Lokasi Pasar / Location		Status Pasar / Status
		Desa / Village	Kecamatan / Subdistrict	
	(1)	(2)	(3)	(4)
65.	Indra Lestari Blok A	Maju Sejahtera	Karang Bintang	Desa Adat
66.	Rejowinangun	Rejo Winangun	Karang Bintang	Desa Adat
67.	Pandan Sari	Pandan Sari	Karang Bintang	Desa Adat
68.	Harapan Maju	Harapan Maju	Karang Bintang	Pemda
69.	Madu Retno	Madu Retno	Karang Bintang	Desa Adat
70.	42 Dalam	Suka Damai	Mantewe	Desa Adat
71.	Sepakat	Sepakat	Mantewe	Desa Adat
72.	Sido Mulyo	Sido Mulyo	Mantewe	Pemda
73.	Imel Baru	Imel Baru	Mantewe	Pemda
74.	Mantewe	Mantewe	Mantewe	Pemda
75.	Jumat Sidomulyo	Sidomulyo	Mantewe	Pemda

Sumber/Source: Dinas Perdagangan dan Perindustrian Kab, Tanah Bumbu/
Trade and Industry Office of Tanah Bumbu Regency

Tabel 11.1.4 Jumlah Sarana Perdagangan yang Digunakan Setiap Pasar di Kabupaten Tanah Bumbu, 2021
Table The Number of Trading Facility Every Market, 2021

Nama Pasar / Name of Market	Sarana / Facility			
	Toko/ Kios	Bak/Los	Warung	Lapak
(1)	(2)	(4)	(5)	(6)
1. Pasar Bukit Baru				
2. Pasar Sungai Cuka				
3. Pasar Harian Satui				
4. Al- Kautsar				
5. Sungai Danau Raya				
6. Jombang				
7. Wonorejo				
8. Tegal Sari				
9. Desa Sumber Arum				
10. Tamunih				
11. Mangkalapi				
12. Karang Sari				
13. Anjir Baru				
14. Harapan jaya				
15. Lasung				
16. Manuntung				
17. Tapus				
18. Tamara				

Lanjutan Tabel Tabel 11.1.4/ Continued Table Tabel 11.1.4

Nama Pasar / Name of Market	Sarana / Facility			
	Toko	Bak	Warung	Lapak
(1)	(2)	(4)	(5)	(6)
19. Hanyar				
20. Lokpon				
21. Karang Mulya				
22. Desa Tujuh				
23. Pagi Kodeco				
24. Ampera				
25. Sabtu				
26. Pusat Niaga Bersujud				
27. Harian Simpang				
28. Sari gadung				
29. Sejahtera				
30. Sungai dua				
31. Harian 599				
32. Harian Kodeco				
33. Batulicin				
34. Segumbang				
35. Gunung tinggi				
36. Kersik putih				
37. Kusambi				

Lanjutan Tabel Tabel 11.1.4/ Continued Table Tabel 11.1.4

Nama Pasar / Name of Market	Sarana / Facility			
	Toko/ Kios	Bak/ Los	Warung	Lapak
(1)	(2)	(4)	(5)	(6)
38. Suka Maju				
39. Nusa Indah				
40. Bayan Sari				
41. Sumber baru				
42. Banjar Sari				
43. Raya Bersujud				
44. Raya Bumi pangeran				
45. Sepunggur				
46. Api-Api				
47. Rantau panjang Hulu				
48. Saring Sungai binjai				
49. Saring Sungai Bubu				
50. Sebamban baru				
51. Sebamban lama				
52. Batu Meranti				
53. Dwi Marga Utama				
54. Sungai Dua Laut				
55. Sungai Loban				
56. Sari Mulya				

Lanjutan Tabel 11.1.4/ Continued Table 11.1.4

Nama Pasar / Name of Market	Sarana / Facility			
	Toko/ Kios	Bak/ Los	Warung	Lapak
(1)	(2)	(4)	(5)	(6)
57. Marga Mulya				
58. Sari utama				
59. Giri Mulya				
60. Ringkit				
61. Waringin Tunggal				
62. Karang Intan				
63. Karang Bintang				
64. Manunggal Blok A				
65. Indra lestarai Blok A				
66. Rejowinangun				
67. Pandan sari				
68. Harapan Maju				
69. Madu retno				
70. 42 dalam				
71. Sepakat				
72. Sido Mulyo				
73. Imel baru				
74. Mantewe				
75. Pasar Jum.at Sido Mulyo				
2 0 2 1				
2 0 2 0	1 441	3 198	0	4 425
2 0 1 9	1 190	2 819	0	4 841

Catatan/Note: Warung tidak ada, sedangkan toko dan kios sama.

Sumber/Source: Dinas Perdagangan dan Perindustrian Kabupaten Tanah Bumbu /
Trade & Industry Service of Tanah Bumbu Regency

Tabel 11.1.5 Daftar Stasiun Pengisian Bahan Bakar Umum di Tanah Bumbu, 2021
Table The List of Station of Fuel Filling in Tanah Bumbu Regency, 2021

	Nama SPBU	Kode SPBU	Alamat
	(1)	(2)	(3)
1	PT. WIRA BANGSA BUANA PUTRA	64.721.15	Jl. Raya Provinsi Desa Sebamban Kecamatan Sungai Loban
2	PT. BERKAH PAGATAN BERSAUDARA	64.721.01	Jl. Brigjen H. Hasan Basri
3	PT. PUTRA NANDA BERSAUDARA	64.721.18	Jl. Poros Kodeco Km. 6 Desa Sarigadung
4	PT. SIMPANG NUR ANUGRAH	64.721.14	Jl. Raya Batulicin Kab. Tanah Bumbu
5	PT. BERKAH SUNGAI DUA	64.721.03	Jl. Raya Serongga Km. 4,5 Kec. Simpang Empat Kab. Tanah Bumbu
6	PT. PLAJAU BERSUJUD	64.721.05	Jl. Transmigrasi Km. 2,5 Desa Barokah Kec. Simpang Empat Kab. Tanah Bumbu
7	PT. ENERGI BUMI ABADI	64.721.06	Jl. Perintis Kemerdekaan
8	PT. MEGA PELUMASINDO BERLIAN	64.721.07	Jl. Raya Batulicin No 03 Rt 13 Desa Kersik Putih Kec. Batulicin Kab. Tanah Bumbu
9	PT. ARANIO RAZAK PUTRA	66.0322	Jl. Plajau KM. 6 Batulicin
10	PT. LAMARUPE	64.721.17	Jl. Provinsi Kec. Sungai Loban
11	PT. SEJATERAH ABADI BERSINAR	20.3.2.003	Jl. Provinsi KM Desa Damar Indah Kecamatan Sungai Loban
12	PT. ANUGRAH ANGSANA ABADI	64.721.12	Jl. Provinsi Km. 192 Angsana Kab. Tanah Bumbu
13	PT. MURSALIN	660.317	Jl. Raya Lasung Desa Karang Mulya Kec. Kusan Hulu Kab. Tanah Bumbu
	2021		13
	2020		13
	2019		15
	2018		13
	2017		19

Sumber/Source: Dinas Perdagangan dan Perindustrian Kabupaten Tanah Bumbu /
 Trade & Industry Service of Tanah Bumbu Regency



BAB 12

SISTEM NERACA NASIONAL

SYSTEM OF NATIONAL ACCOUNTS

<https://tanzhbumkrabulib.go.id>



<https://tanahbumbukab.bps.go.id>

PENJELASAN TEKNIS

1. Penghitungan statistik neraca nasional mengikuti buku petunjuk yang diterbitkan oleh Perserikatan Bangsa Bangsa (PBB) dikenal sebagai Sistem Neraca Nasional (SNN) SNN adalah rekomendasi internasional tentang bagaimana menyusun ukuran aktivitas ekonomi yang sesuai dengan standar neraca baku yang didasarkan pada prinsip-prinsip ekonomi Rekomendasi yang dimaksud dinyatakan dalam sekumpulan konsep, definisi, klasifikasi, dan aturan neraca yang disepakati secara internasional dalam mengukur indikator tertentu seperti Produk Domestik Bruto (PDB) Salah satu bentuk adaptasi pencatatan statistik nasional adalah melakukan perubahan tahun dasar PDB Indonesia dari tahun 2000 ke 2010 Perubahan tahun dasar PDB dilakukan seiring dengan mengadopsi rekomendasi PBB yang tertuang dalam Sistem Neraca Nasional 2008 (SNA 2008)
2. Produk Domestik Bruto pada tingkat nasional serta Produk Domestik Regional Bruto (PDRB) pada tingkat regional (provinsi) menggambarkan kemampuan suatu wilayah untuk menciptakan nilai tambah pada suatu waktu tertentu Untuk menyusun PDB maupun PDRB digunakan 2 pendekatan, yaitu lapangan usaha dan pengeluaran Keduanya menyajikan komposisi data nilai tambah dirinci menurut sumber kegiatan ekonomi (lapangan usaha) dan menurut komponen penggunaannya PDB maupun PDRB dari sisi lapangan usaha merupakan penjumlahan seluruh komponen nilai

TECHNICAL NOTES

1. *The method used to estimate national accounts statistics is based on the standard guidelines formed by United Nation known as System of National Accounts (SNA) SNA is the internationally agreed standard set of recommendations on how to compile measures of economic activity in accordance with strict accounting conventions based on economic principles The recommendations are expressed in term of a set of concepts, definitions, classifications and accounting rules that comprise the internationally agreed standard for measuring indicators such as Gross Domestic Product (GDP) One of the improvement in the national statistical system is to rebase GDP form base year 2000 to 2010 in order to capture current economic condition It is in line with the United Nations (UN) recommendation on 2008 SNA*
2. *The basic measure of the value added arising from economic activity is known as Gross Domestic Product at the national level and Gross Regional Domestic Product (GRDP) at the regional level (Regencys/regencies/municipalities) To compile these statistics, two approaches have been used, ie "production approach" and "expenditure approach" The first approach is to measure value added produced by various kinds of economic activities, while the second approach is to measure final uses of the country's output In other words, GDP/GRDP is the sum of total value added produced by all*

tambah bruto yang mampu diciptakan oleh sektor-sektor ekonomi atas berbagai aktivitas produksinya. Sedangkan dari sisi pengeluaran menjelaskan tentang penggunaan dari nilai tambah tersebut.

3. PDB menurut lapangan usaha mengalami perubahan klasifikasi dari 9 lapangan usaha menjadi 17 lapangan usaha. PDB menurut lapangan usaha dirinci menurut total nilai tambah dari seluruh sektor ekonomi yang mencakup lapangan usaha Pertanian, Kehutanan, dan Perikanan; Pertambangan dan Penggalian; Industri Pengolahan; Pengadaan Listrik dan Gas; Pengadaan Air, Pengelolaan Sampah, Limbah dan Daur Ulang; Konstruksi; Perdagangan Besar dan Eceran, Reparasi Mobil dan Sepeda Motor; Transportasi dan Pergudangan; Penyediaan Akomodasi dan Makan Minum; Informasi dan Komunikasi; Jasa Keuangan dan Asuransi; Real Estat; Jasa Perusahaan; Administrasi Pemerintahan, Pertahanan dan Jaminan Sosial Wajib; Jasa Pendidikan; Jasa Kesehatan dan Kegiatan Sosial; dan Jasa lainnya.

4. PDB menurut pengeluaran mengalami perubahan klasifikasi dimana pengeluaran konsumsi Lembaga Non Profit yang Melayani Rumah Tangga (LNPR) yang sebelumnya termasuk bagian dari pengeluaran konsumsi rumah tangga menjadi komponen terpisah. Sehingga klasifikasi PDB menurut pengeluaran dirinci menjadi 7 komponen yaitu komponen pengeluaran konsumsi rumah tangga, pengeluaran konsumsi LNPR, pengeluaran konsumsi pemerintah, pembentukan modal tetap

economic industries (activities) and the way of using it

3. *GDP by industry classification changes from 9 sectors to 17 industries. GDP by industry is classified by types of economic activities such as Agriculture, Forestry and Fishing; Mining and Quarrying; Manufacturing; Electricity and Gas; Water supply, Sewerage, Waste Management and Remediation Activities; Construction; Wholesale and Retail Trade; Repair of Motor Vehicles and Motorcycles; Transportation and Storage; Accommodation and Food Service Activities; Information and Communication; Financial and Insurance Activities; Real Estate Activities; Business Activities; Public Administration; Defence and Compulsory Social Security; Education; Human Health and Social Work Activities; and Other Services Activities.*

4. *GDP by expenditure classification changes where consumption expenditure Non-profit Institutions Serving Households (NPISH) previously included as part of household consumption expenditure is taken out into separate component. So that, GDP by type of expenditures is classified into: household consumption expenditure, NPISH consumption expenditure, government consumption expenditure, gross fixed capital formation, changes in inventories, exports of goods and services, and*

bruto, perubahan inventori, ekspor barang dan jasa, dan impor barang dan jasa

imports of goods and services

5. Pengeluaran konsumsi rumah tangga mencakup berbagai pengeluaran konsumsi akhir rumah tangga atas barang dan jasa untuk memenuhi kebutuhan individu ataupun kelompok secara langsung. Pengeluaran rumah tangga di sini mencakup makanan dan minuman selain restoran; pakaian, alas kaki dan jasa perawatannya; perumahan dan perlengkapan rumah tangga; kesehatan dan pendidikan; transportasi dan komunikasi; restoran dan hotel serta lainnya
 6. Pengeluaran Konsumsi Pemerintah terdiri dari Pengeluaran Konsumsi Individu dan Pengeluaran Konsumsi Kolektif. Barang dan jasa individu merupakan barang dan jasa privat, dimana ciri-ciri barang privat adalah a) Scarcity, yaitu ada kelangkaan/keterbatasan dalam jumlah; b) Excludable consumption, yaitu konsumsi suatu barang dapat dibatasi hanya pada mereka yang memenuhi persyaratan tertentu (biasanya harga); c) Rivalrous competition, yaitu konsumsi oleh satu konsumen akan mengurangi atau menghilangkan kesempatan pihak lain untuk melakukan hal serupa. Contoh barang dan jasa yang dihasilkan pemerintah dan tergolong sebagai barang dan jasa individu adalah jasa pelayanan kesehatan pemerintah di rumah sakit/puskesmas dan jasa pendidikan di sekolah/universitas negeri. Sedangkan barang dan jasa kolektif ekuivalen dengan barang publik yang memiliki ciri
5. *Household consumption expenditures consist of expenditures incurred by households, which are used for both individual or collective needs. Household consumptions are classified into food and beverages other than restaurants; clothing, footwear, and related maintenance services; housing and household equipment; health and education; transport and communication; restaurants and hotels; and others*
 6. *Government consumption expenditure consists of Individual Consumption Expenditure and Collective Consumption Expenditure. Individual goods and services are private goods and services, which the characteristics of private goods is a) Scarcity, that there is a scarcity/limited in number; b) Excludable consumption, the consumption of goods can be limited only to those who meet certain requirements (usually the price); c) Rivalrous competition, ie consumption by the consumer will reduce or eliminate the chance of another party to do so. Examples of goods and services produced by government and classified as goods and services of individuals is the government health services in hospitals/health centers and education services in schools/universities. Collective goods and services equivalent to public goods characterized by a) Non-rivalry, namely the use of a consumer for an item*

a) Non rivalry, yaitu penggunaan satu konsumen terhadap suatu barang tidak mengurangi kesempatan konsumen lain untuk juga mengkonsumsi barang tersebut; b) Non excludable, yaitu apabila suatu barang publik tersedia, maka tidak ada yang dapat menghalangi siapapun untuk memperoleh manfaat dari barang tersebut atau dengan kata lain setiap orang memiliki akses ke barang tersebut Contoh barang dan jasa yang dihasilkan pemerintah dan tergolong sebagai barang dan jasa kolektif adalah jasa pertahanan yang dilakukan TNI dan keamanan yang dilakukan kepolisian

does not reduce the chance of another consumer to also consume goods; b) Non-excludable, ie when a public good available, then nothing can hinder anyone to benefit from the goods or in other words everyone has access to the goods Examples of goods and services produced by government and classified as collective goods and services is carried military defense services and the police's security

7. Pembentukan Modal Tetap Bruto (PMTB) mencakup pengadaan, pembuatan, dan pembelian barang modal Barang modal dimaksud adalah barang-barang yang digunakan untuk proses produksi, tahan lama atau yang mempunyai umur pemakaian lebih dari satu tahun seperti bangunan, mesin-mesin dan alat angkutan Termasuk pula di sini perbaikan besar (berat) yang sifatnya memperpanjang umur atau mengubah bentuk atau kapasitas barang modal tersebut Pengeluaran barang modal untuk keperluan militer juga dicakup sebagai PMTB Klasifikasi komponen PMTB dibagi menjadi 6 sub komponen yaitu Konstruksi; Mesin dan Peralatan; Kendaraan; Peralatan Lainnya; Cultivated Biological Resources (CBR) dan Produk Kekayaan Intelektual

7. *Gross Fixed Capital Formation (GFCF) includes procurement, manufacture, and the purchase of capital goods Capital goods are goods which are used for the production process, durable or have a service life of more than one year such as buildings, machinery, and transportation equipment Including here: huge improvement that are to extend the life or changing the shape or the capacity of the capital goods Capital expenditures for military purposes are also covered as GFCF GFCF component are classified into six sub-components: Construction; Machinery and Equipment; vehicle; Other equipment; Cultivated Biological Resources (CBR) and Intellectual Property Product*

8. Ekspor barang dan jasa merupakan transaksi perdagangan barang dan jasa dari penduduk (residen) ke bukan penduduk (nonresiden) Impor barang

8. *Exports of goods and services consist of transactions of goods and services from residents to non-residents Imports of goods and services consist of transaction*

dan jasa adalah transaksi perdagangan dari bukan penduduk ke penduduk Ekspor atau impor barang terjadi pada saat terjadi perubahan hak kepemilikan barang antara penduduk dengan bukan penduduk (dengan atau tanpa perpindahan fisik barang tersebut) Pada PDB dengan tahun dasar 2010, ekspor dan impor barang dirinci menjadi nonmigas dan migas

of goods and services from non-residents to residents Exports and imports of goods occur when there are changes in ownership of goods between residents and non-residents (with or without physical movements of goods across frontiers) On the GDP at 2010 basic year, exports and imports of goods specified into non oil and gas and oil and gas

9. Produk Domestik Bruto maupun agregat turunannya disajikan dalam 2 (dua) versi penilaian, yaitu atas dasar "harga berlaku" dan atas dasar "harga konstan" Disebut sebagai harga berlaku karena seluruh agregat dinilai dengan menggunakan harga pada tahun berjalan, sedangkan harga konstan penilaiannya didasarkan kepada harga satu tahun dasar tertentu, dalam publikasi ini digunakan harga tahun 2010
 10. Laju pertumbuhan Produk Domestik Bruto diperoleh dari perhitungan PDB atas dasar harga konstan Diperoleh dengan cara mengurangi nilai PDB pada tahun ke-n terhadap nilai pada tahun ke n-1 (tahun sebelumnya), dibagi dengan nilai pada tahun ke n-1, dikalikan dengan 100 persen Laju pertumbuhan menunjukkan perkembangan agregat pendapatan dari satu waktu tertentu terhadap waktu sebelumnya
9. *GDP and its aggregations are presented in two forms: at current market prices and at constant base year market prices In presenting current market prices, all aggregates are valued at current market prices, while base year constant market prices are shown by valuing all aggregates at fixed base year prices Year of 2010 is used as the base year in this publication*
 10. *Growth rate of Gross Domestic Product is derived from GDP at constant market prices It is obtained by subtracting the value of GDP year n with the value of GDP year n-1, divided by the value of GDP year n-1 then multiplied by 100 percent The growth rate of GDP explains the income growth during the given period*

ULASAN	DESCRIPTION
<p>12.1 Produk Domestik Regional Bruto</p> <p>Pada tahun 2022, Produk Domestik Regional Bruto (PDRB) Kabupaten Tanah Bumbu atas dasar harga berlaku, sebesar 21.675,98 miliar Rupiah. Sedangkan menurut harga konstan 2010, PDRB Kabupaten Tanah Bumbu tahun 2022 sebesar 16.047,00 miliar rupiah. Sektor yang paling besar peranannya dalam pembentukan PDRB Kabupaten Tanah Bumbu adalah sektor Pertambangan dan Penggalian (33,73 persen), kemudian disusul sektor Pertanian sebesar 16,59 persen.</p>	<p>12.1 Regional Domestic Product</p> <p><i>In 2022, the value of Gross Regional Domestic Product (GRDP) at current prices of Tanah Bumbu regency was 21,675.98 billion rupiahs. Meanwhile, the value of Gross Regional Domestic Product (GRDP) at 2010 constant prices was 16,047.00 billion rupiahs Mining and quarrying sector have the largest value that contributed 33.73 percent of total value of GRDP. The next sector was agriculture with 16,59 percent</i></p>
<p>Laju pertumbuhan PDRB Tanah Bumbu pada tahun 2022 naik 4,23 persen. Sektor yang mencatat pertumbuhan terbesar adalah sektor Pertambangan dan Penggalian sebesar 32,72 persen, sedangkan sektor jasa keuangan dan asuransi justru mengalami penurunan yang tinggi yakni 2,78 persen.</p>	<p><i>The growth rate of GRDP in 2022 was down 4.23 percent. The highest number of growth is Mining and quarrying sector ie 32.72 percent, while the financial and insurance sector down at 2.78 percent.</i></p>

12,1 PRODUK DOMESTIK REGIONAL BRUTO/ *GROSS REGIONAL DOMESTIC PRODUCT*

Tabel 12,1,1 Produk Domestik Regional Bruto Atas Dasar Harga Berlaku Menurut Lapangan Usaha (miliar rupiah), 2017-2020

Tabel *Gross Regional Domestic Product at Current Market Prices by Industry (billion rupiahs), 2017-2020*

	Uraian	2017	2018	2019	2020	2021
	(1)	(2)	(3)	(4)	(5)	(6)
A	Pertanian, Kehutanan, dan Perikanan/ <i>Agriculture, Forestry, and Fishing</i>	3 001 ,84	3 150 ,33	3 345 ,60	3 402 ,22	3 596 ,19
B	Pertambangan dan Pengalihan/ <i>Mining and Quarrying</i>	6 610 ,27	6 881 ,80	6 878 ,80	6 680 ,63	7 311 ,52
C	Industri Pengolahan/ <i>Manufacturing</i>	1 530 ,25	1 625 ,96	1 673 ,89	1 627 ,80	2 242 ,61
D	Pengadaan Listrik dan Gas/ <i>Electricity and Gas</i>	9 ,14	10 ,40	11 ,01	11 ,80	12 ,69
E	Pengadaan Air; Pengelolaan Sampah, Limbah, dan Daur Ulang/ <i>Water Supply; Sewerage, Waste Management, and Remediation Activities</i>	17 ,79	19 ,79	21 ,66	23 ,35	25 ,12
F	Konstruksi/ <i>Construction</i>	1 123 ,81	1 220 ,44	1 314 ,54	1 303 ,38	1 368 ,54
G	Perdagangan Besar dan Eceran; Reparasi Mobil dan Sepeda Motor/ <i>Wholesale and Retail Trade; Repair of Motor Vehicles and Motorcycles</i>	1 349 ,89	1 508 ,95	1 675 ,36	1 621 ,53	1 688 ,68
H	Transportasi dan Pergudangan/ <i>Transportation and Storage</i>	1 149 ,23	1 263 ,59	1 382 ,91	1 345 ,03	1 371 ,76
I	Penyediaan Akomodasi dan Makan Minum/ <i>Accommodation and Food Service Activities</i>	161 ,84	177 ,46	195 ,39	196 ,59	203 ,24
J	Informasi dan Komunikasi/ <i>Information and Communication</i>	578 ,11	633 ,86	699 ,63	755 ,36	815 ,92
K	Jasa Keuangan dan Asuransi/ <i>Financial and Insurance Activities</i>	297 ,68	342 ,65	373 ,18	388 ,36	395 ,67
L	Real Estat/ <i>Real Estate Activities</i>	358 ,59	397 ,74	443 ,72	474 ,15	497 ,77

SYSTEM OF REGIONAL ACCOUNTS

	Uraian	2017	2018	2019	2020	2021
	(1)	(2)	(3)	(4)	(5)	(6)
M,N	Jasa Perusahaan/ <i>Business Activities</i>	49,78	55,90	62,95	63,29	66,25
O	Administrasi Pemerintahan, Pertahanan, dan Jaminan Sosial Wajib/ <i>Public Administration and Defence; Compulsory Social Security</i>	597,60	643,98	689,15	682,66	714,75
P	Jasa Pendidikan/ <i>Education</i>	707,15	785,76	882,49	896,04	916,76
Q	Jasa Kesehatan dan Kegiatan Sosial/ <i>Human Health and Social Work Activities</i>	170,62	191,10	211,19	234,90	257,95
R,S,T,U	Jasa Lainnya/ <i>Other Services Activities</i>	147,68	164,53	183,43	185,30	190,57
Produk Domestik Regional Bruto/ Gross Regional Domestic Product		17 861,27	19 074,22	20 044,92	19 892,37	21 675,98

Catatan/Note: Perbedaan antara jumlah PDRB 34 Provinsi dan PDB Indonesia antara lain disebabkan oleh diskrepansi statistik/ *The difference between the total of GRDP of 34 Provinces and the GDP of Indonesia due to the statistical discrepancies*

Sumber/Source: BPS, berbagai sensus, survei dan sumber lain/ *BPS-Statistics Indonesia, various census, survey, and other sources*

Tabel 12,1,2 Produk Domestik Regional Bruto Atas Dasar Harga Konstan 2010 Menurut Lapangan Usaha (miliar rupiah), 2017-2020
Tabel *Gross Regional Domestic Product at 2010 Constant Market Prices by Industry (billion rupiahs), 2017-2020*

	Uraian	2017	2018	2019	2020	2021
	(1)	(2)	(3)	(4)	(5)	(6)
A	Pertanian, Kehutanan, dan Perikanan/ <i>Agriculture, Forestry, and Fishing</i>	2 329 ,62	2 420 ,30	2 525 ,63	2 548 ,96	2 601,04
B	Pertambangan dan Pengalihan/ <i>Mining and Quarrying</i>	6 308 ,78	6 413 ,24	6 461 ,59	6 289 ,59	6 413,41
C	Industri Pengolahan/ <i>Manufacturing</i>	1 027 ,57	1 087 ,81	1 116 ,06	1 064 ,35	1 411,03
D	Pengadaan Listrik dan Gas/ <i>Electricity and Gas</i>	6 ,01	6 ,53	6 ,76	7 ,05	7,40
E	Pengadaan Air; Pengelolaan Sampah, Limbah, dan Daur Ulang/ <i>Water Supply; Sewerage, Waste Management, and Remediation Activities</i>	13 ,20	14 ,19	15 ,28	16 ,33	17,37
F	Konstruksi/ <i>Construction</i>	815 ,67	858 ,37	905 ,89	891 ,78	911,61
G	Perdagangan Besar dan Eceran; Reparasi Mobil dan Sepeda Motor/ <i>Wholesale and Retail Trade; Repair of Motor Vehicles and Motorcycles</i>	936 ,12	1 014 ,83	1 098 ,21	1 048 ,25	1 057,44
H	Transportasi dan Pergudangan/ <i>Transportation and Storage</i>	818 ,77	877 ,25	936 ,10	898 ,40	913,10
I	Penyediaan Akomodasi dan Makan Minum/ <i>Accommodation and Food Service Activities</i>	119 ,89	127 ,69	136 ,39	135 ,75	138,45
J	Informasi dan Komunikasi/ <i>Information and Communication</i>	463 ,52	495 ,80	532 ,89	578 ,00	620,36
K	Jasa Keuangan dan Asuransi/ <i>Financial and Insurance Activities</i>	208 ,57	231 ,26	242 ,36	250 ,49	243,53
L	Real Estat/ <i>Real Estate Activities</i>	271 ,39	293 ,73	319 ,30	336 ,71	350,22
M,N	Jasa Perusahaan/ <i>Business Activities</i>	33 ,44	36 ,25	39 ,47	38 ,82	40,20

SYSTEM OF REGIONAL ACCOUNTS

	Uraian	2016	2017	2018	2019	2020
	(1)	(2)	(3)	(4)	(5)	(6)
O	Administrasi Pemerintahan, Pertahanan, dan Jaminan Sosial Wajib/ <i>Public Administration and Defence; Compulsory Social Security</i>	397,91	412,95	435,14	421,27	435,23
P	Jasa Pendidikan/ <i>Education</i>	502,94	542,98	589,24	595,56	602,11
Q	Jasa Kesehatan dan Kegiatan Sosial/ <i>Human Health and Social Work Activities</i>	119,52	130,96	141,57	153,77	166,23
R,S,T,U	Jasa Lainnya/ <i>Other Services Activities</i>	101,83	109,95	118,74	116,84	118,27
Produk Domestik Regional Bruto/<i>Gross Regional Domestic Product</i>		14 474,75	15 074,08	15 620,61	15 391,92	16 047,00

Catatan/Note: Perbedaan antara jumlah PDRB 34 Provinsi dan PDB Indonesia antara lain disebabkan oleh diskrepansi statistik/ *The difference between the total of GRDP of 34 Provinces and the GDP of Indonesia due to the statistical discrepancies*

Sumber/Source: BPS, berbagai sensus, survei dan sumber lain/ *BPS-Statistics Indonesia, various census, survey, and other sources*

Tabel 12,1,3 Distribusi Persentase Produk Domestik Regional Bruto Atas Dasar Harga Berlaku Menurut Lapangan Usaha (miliar rupiah), 2017-2020
Tabel *Per centation Distribution of Gross Regional Domestic Product at Current Market Prices by Industry (billion rupiahs), 2017-2020*

	Uraian	2017	2018	2019	2020	2021
	(1)	(2)	(3)	(4)	(5)	(6)
A	Pertanian, Kehutanan, dan Perikanan/ <i>Agriculture, Forestry, and Fishing</i>	16,81	16,52	16,69	17,10	16,59
B	Pertambangan dan Penggalian/ <i>Mining and Quarrying</i>	37,01	36,08	34,32	33,58	33,73
C	Industri Pengolahan/ <i>Manufacturing</i>	8,57	8,52	8,35	8,18	10,35
D	Pengadaan Listrik dan Gas/ <i>Electricity and Gas</i>	0,05	0,05	0,05	0,06	0,06
E	Pengadaan Air; Pengelolaan Sampah, Limbah, dan Daur Ulang/ <i>Water Supply; Sewerage, Waste Management, and Remediation Activities</i>	0,10	0,10	0,11	0,12	0,12
F	Konstruksi/ <i>Construction</i>	6,29	6,40	6,56	6,55	6,31
G	Perdagangan Besar dan Eceran; Reparasi Mobil dan Sepeda Motor/ <i>Wholesale and Retail Trade; Repair of Motor Vehicles and Motorcycles</i>	7,56	7,91	8,36	8,15	7,79
H	Transportasi dan Pergudangan/ <i>Transportation and Storage</i>	6,43	6,62	6,90	6,76	6,33
I	Penyediaan Akomodasi dan Makan Minum/ <i>Accommodation and Food Service Activities</i>	0,91	0,93	0,97	0,99	0,94
J	Informasi dan Komunikasi/ <i>Information and Communication</i>	3,24	3,32	3,49	3,80	3,76
K	Jasa Keuangan dan Asuransi/ <i>Financial and Insurance Activities</i>	1,67	1,80	1,86	1,95	1,83
L	Real Estat/ <i>Real Estate Activities</i>	2,01	2,09	2,21	2,38	2,30
M,N	Jasa Perusahaan/ <i>Business Activities</i>	0,28	0,29	0,31	0,32	0,31

SYSTEM OF REGIONAL ACCOUNTS

	Uraian	2017	2018	2019	2020	2021
	(1)	(2)	(3)	(4)	(5)	(6)
O	Administrasi Pemerintahan, Pertahanan, dan Jaminan Sosial Wajib/ <i>Public Administration and Defence; Compulsory Social Security</i>	3,35	3,38	3,44	3,43	3,30
P	Jasa Pendidikan/ <i>Education</i>	3,96	4,12	4,40	4,50	4,23
Q	Jasa Kesehatan dan Kegiatan Sosial/ <i>Human Health and Social Work Activities</i>	0,96	1,00	1,05	1,18	1,19
R,S,T,U	Jasa Lainnya/ <i>Other Services Activities</i>	0,83	0,86	0,92	0,93	0,88
Produk Domestik Regional Bruto/<i>Gross Regional Domestic Product</i>		100,00	100,00	100,00	100,00	100,00

Catatan/Note: Perbedaan antara jumlah PDRB 34 Provinsi dan PDB Indonesia antara lain disebabkan oleh diskrepansi statistik/ *The difference between the total of GRDP of 34 Provinces and the GDP of Indonesia due to the statistical discrepancies*

Sumber/Source: BPS, berbagai sensus, survei dan sumber lain/ *BPS-Statistics Indonesia, various census, survey, and other sources*

Tabel 12.1,4 Laju Pertumbuhan Produk Domestik Regional Bruto Atas Dasar Harga Konstan 2010 Menurut Lapangan Usaha, 2017-2021
Growth Rate of Gross Regional Domestic Product at 2010 Constant Market Prices by Industry, 2017-2021

	Uraian	2017	2018	2019	2020	2021
	(1)	(2)	(3)	(4)	(5)	(6)
A	Pertanian, Kehutanan, dan Perikanan/ <i>Agriculture, Forestry, and Fishing</i>	4,03	3,89	4,16	0,93	2,23
B	Pertambangan dan Penggalian/ <i>Mining and Quarrying</i>	1,71	1,66	0,74	(2,66)	1,98
C	Industri Pengolahan/ <i>Manufacturing</i>	6,07	5,86	2,49	(4,64)	32,72
D	Pengadaan Listrik dan Gas/ <i>Electricity and Gas</i>	4,65	8,57	3,64	4,30	4,95
E	Pengadaan Air; Pengelolaan Sampah, Limbah, dan Daur Ulang/ <i>Water Supply; Sewerage, Waste Management, and Remediation Activities</i>	7,27	7,50	7,69	6,87	6,35
F	Konstruksi/ <i>Construction</i>	5,11	5,23	5,54	(1,11)	1,76
G	Perdagangan Besar dan Eceran; Reparasi Mobil dan Sepeda Motor/ <i>Wholesale and Retail Trade; Repair of Motor Vehicles and Motorcycles</i>	9,20	8,41	8,21	(4,05)	0,36
H	Transportasi dan Pergudangan/ <i>Transportation and Storage</i>	7,09	7,14	6,69	(3,76)	1,38
I	Penyediaan Akomodasi dan Makan Minum/ <i>Accommodation and Food Service Activities</i>	6,09	6,50	6,81	(0,47)	1,99
J	Informasi dan Komunikasi/ <i>Information and Communication</i>	7,68	6,96	7,48	8,47	7,33
K	Jasa Keuangan dan Asuransi/ <i>Financial and Insurance Activities</i>	10,58	10,88	4,80	3,35	(2,78)
L	Real Estat/ <i>Real Estate Activities</i>	7,65	8,23	8,71	5,45	4,01
M,N	Jasa Perusahaan/ <i>Business Activities</i>	8,32	8,41	8,86	(1,13)	3,02

SYSTEM OF REGIONAL ACCOUNTS

	Uraian	2017	2018	2019	2020	2021
	(1)	(2)	(3)	(4)	(5)	(6)
O	Administrasi Pemerintahan, Pertahanan, dan Jaminan Sosial Wajib/ <i>Public Administration and Defence; Compulsory Social Security</i>	2,55	3,78	5,22	(3,48)	3,78
P	Jasa Pendidikan/ <i>Education</i>	7,84	7,96	8,52	1,07	1,10
Q	Jasa Kesehatan dan Kegiatan Sosial/ <i>Human Health and Social Work Activities</i>	9,53	9,57	8,10	8,62	8,10
R,S,T,U	Jasa Lainnya/ <i>Other Services Activities</i>	7,87	7,98	7,99	(1,60)	1,22
Produk Domestik Regional Bruto/<i>Gross Regional Domestic Product</i>		4,14	4,14	3,58	(1,39)	4,23

Catatan/Note: Perbedaan antara jumlah PDRB 34 Provinsi dan PDB Indonesia antara lain disebabkan oleh diskrepansi statistik/ *The difference between the total of GRDP of 34 Provinces and the GDP of Indonesia due to the statistical discrepancies*

Sumber/Source: BPS, berbagai sensus, survei dan sumber lain/ *BPS-Statistics Indonesia, various census, survey, and other sources*

Tabel 12.1,5 Laju Implisit Produk Domestik Regional Bruto Menurut Lapangan Usaha di Kabupaten Tanah Bumbu, 2017-2021
Tabel *Implicit Growth Rate of Gross Regional Domestic Product by Industry of Tanah Bumbu Regency, 2017-2021*

	Uraian	2017	2018	2019	2020	2021
	(1)	(2)	(3)	(4)	(5)	(6)
A	Pertanian, Kehutanan, dan Perikanan/ <i>Agriculture, Forestry, and Fishing</i>	2,77	1,01	1,77	0,76	3,56
B	Pertambangan dan Penggalian/ <i>Mining and Quarrying</i>	3,42	2,41	(0,79)	(0,22)	7,33
C	Industri Pengolahan/ <i>Manufacturing</i>	5,11	0,37	0,34	1,97	3,93
D	Pengadaan Listrik dan Gas/ <i>Electricity and Gas</i>	12,63	4,82	2,15	2,72	2,46
E	Pengadaan Air; Pengelolaan Sampah, Limbah, dan Daur Ulang/ <i>Water Supply; Sewerage, Waste Management, and Remediation Activities</i>	2,21	3,53	1,62	0,88	1,14
F	Konstruksi/ <i>Construction</i>	2,06	3,2	2,06	0,72	2,72
G	Perdagangan Besar dan Eceran; Reparasi Mobil dan Sepeda Motor/ <i>Wholesale and Retail Trade; Repair of Motor Vehicles and Motorcycles</i>	4,14	3,11	2,6	1,4	3,24
H	Transportasi dan Pergudangan/ <i>Transportation and Storage</i>	2,67	2,62	2,56	1,34	0,34
I	Penyediaan Akomodasi dan Makan Minum/ <i>Accommodation and Food Service Activities</i>	2,5	2,95	3,08	1,1	1,36
J	Informasi dan Komunikasi/ <i>Information and Communication</i>	2,75	2,51	2,69	(0,46)	0,64
K	Jasa Keuangan dan Asuransi/ <i>Financial and Insurance Activities</i>	3,43	3,81	3,92	0,69	4,80
L	Real Estat/ <i>Real Estate Activities</i>	2,02	2,48	2,63	1,33	0,93
M,N	Jasa Perusahaan/ <i>Business Activities</i>	3,81	3,58	3,45	2,19	1,11

SYSTEM OF REGIONAL ACCOUNTS

	Uraian	2017	2018	2019	2020	2021
	(1)	(2)	(3)	(4)	(5)	(6)
O	Administrasi Pemerintahan, Pertahanan, dan Jaminan Sosial Wajib/ <i>Public Administration and Defence; Compulsory Social Security</i>	2,53	3,83	1,56	2,32	1,34
P	Jasa Pendidikan/ <i>Education</i>	3,27	2,92	3,49	0,46	1,20
Q	Jasa Kesehatan dan Kegiatan Sosial/ <i>Human Health and Social Work Activities</i>	2,06	2,22	2,23	2,40	1,58
R,S,T,U	Jasa Lainnya/ <i>Other Services Activities</i>	3,29	3,17	3,24	2,66	1,60
Produk Domestik Regional Bruto/<i>Gross Regional Domestic Product</i>		3,58	2,55	1,41	0,71	4,51

Sumber/Source: BPS, berbagai sensus, survei dan sumber lain/ *BPS-Statistics Indonesia, various census, survey, and other sources*

Tabel 12,1,6 Produk Domestik Regional Bruto Atas Dasar Harga Berlaku Menurut Jenis Pengeluaran di Kabupaten Tanah Bumbu (miliar rupiah), 2017-2021
Table *Implicit Growth Rate of Gross Regional Domestic Product at Current Market Prices by Type of Expenditures in Tanah Bumbu Regency (billion rupiahs), 2017-2021*

Uraian	2017	2018	2019	2020	2021
(1)	(2)	(3)	(4)	(5)	(6)
<i>Pengeluaran Konsumsi Rumah Tangga/ Households Consumption Expenditure</i>	5 654,31	6 125,24	6 722,52	6 782,55	6 981,66
<i>Pengeluaran Konsumsi LNPR/ NPIShs Consumption Expenditure</i>	109,11	121,75	137,12	137,70	141,83
<i>Pengeluaran Konsumsi Pemerintah/ Government Consumption Expenditure</i>	1 300,98	1 386,44	1 521,08	1 482,50	1 581,88
<i>Pembentukan Modal Tetap Bruto/ Gross Fixed Capital Formation</i>	2 747,99	3 069,47	3 367,80	3 369,94	3 485,55
<i>Perubahan Inventori/ Changes in Inventories</i>	36,66	276,06	254,56	17,25	21,26
<i>Net Ekspor Barang dan Jasa/ Net Exports of Goods and Services</i>	8 012,22	8 095,27	8 041,85	8 109,70	9 463,80
Produk Domestik Regional Bruto/ Gross Regional Domestic Product	17 861,27	19 074,22	20 044,92	19 899,65	21 675,98

Sumber/Source: BPS, berbagai sensus, survei dan sumber lain/ *BPS-Statistics Indonesia, various census, survey, and other sources*

Tabel 12.1,7 Produk Domestik Regional Bruto Atas Dasar Harga Konstan 2010 Menurut Jenis Pengeluaran di Kabupaten Tanah Bumbu (miliar rupiah), 2017-2021
Table *Implicit Growth Rate of Gross Regional Domestic Product at 2010 Constant Market Prices by Type of Expenditures of Tanah Bumbu Regency (billion rupiahs), 2017-2021*

Uraian	2017	2018	2019	2020	2021
(1)	(2)	(3)	(4)	(5)	(6)
<i>Pengeluaran Konsumsi Rumah Tangga/ Households Consumption Expenditure</i>	4 287,64	4 513,67	4 735,12	4 728,92	4 797,31
<i>Pengeluaran Konsumsi LNPR/ NPIShs Consumption Expenditure</i>	75,81	82,52	89,19	88,10	89,15
<i>Pengeluaran Konsumsi Pemerintah/ Government Consumption Expenditure</i>	864,95	891,70	927,18	888,27	931,20
<i>Pembentukan Modal Tetap Bruto/ Gross Fixed Capital Formation</i>	1 965,20	2 116,78	2 239,17	2 205,59	2 244,61
<i>Perubahan Inventori/ Changes in Inventories</i>	29,10	219,12	161,15	11,99	14,71
<i>Net Ekspor Barang dan Jasa/ Net Exports of Goods and Services</i>	7 252,04	7 250,29	7 468,80	7 472,81	7 970,03
Produk Domestik Regional Bruto/ Gross Regional Domestic Product	14 474,75	15 074,08	15 620,61	15 395,66	16 047,00

Sumber/Source: BPS, berbagai sensus, survei dan sumber lain/ *BPS-Statistics Indonesia, various census, survey, and other sources*



BAB 13
PERBANDINGAN ANTAR
KABUPATEN/KOTA
REGENCY/MUNICIPAL COMPARISON

<https://tanpaku.kab.go.id>



<https://tanahbumbukab.bps.go.id>

PENJELASAN TEKNIS

TECHNICAL NOTES

11. Penduduk Indonesia adalah semua orang yang berdomisili di wilayah teritorial Indonesia selama 6 bulan atau lebih dan atau mereka yang berdomisili kurang dari 6 bulan tetapi bertujuan menetap
 12. Rumah tangga adalah seseorang atau sekelompok orang yang mendiami sebagian atau seluruh bangunan fisik/ sensus dan biasanya tinggal bersama serta pengelolaan makan dari satu dapur Yang dimaksud makan dari satu dapur adalah jika pengurusan kebutuhan sehari-harinya dikelola bersama-sama menjadi satu
 13. Penduduk Miskin adalah penduduk yang memiliki rata-rata pengeluaran perkapita perbulan dibawah garis kemiskinan
 14. PDB menurut lapangan usaha mengalami perubahan klasifikasi dari 9 lapangan usaha menjadi 17 lapangan usaha PDB menurut lapangan usaha dirinci menurut total nilai tambah dari seluruh sektor ekonomi yang mencakup lapangan usaha Pertanian, Kehutanan, dan Perikanan; Pertambangan dan Penggalian; Industri Pengolahan; Pengadaan Listrik dan Gas; Pengadaan Air, Pengelolaan Sampah, Limbah dan Daur Ulang; Konstruksi; Perdagangan Besar dan Eceran, Reparasi Mobil dan Sepeda Motor; Transportasi dan Pergudangan; Penyediaan Akomodasi dan Makan Minum; Informasi dan Komunikasi; Jasa Keuangan dan Asuransi; Real Estat; Jasa Perusahaan; Administrasi Pemerintahan,
1. *The population of Indonesia are all residents of the entire territory of Indonesia who have stayed for six months or longer, and those who intended to stay more than six months even though their length of stay is less than six months*
 2. *Household is an individual or group of people living in a physical/census building unit or part of it and usually commit on a common provision for food and other essentials of living Common provision for food means one organising daily needs for all of household members*
 3. *Poor is the population had an average monthly per capita expenditure below the poverty line*
 4. *GDP by industry classification changes from 9 sectors to 17 industries GDP by industry is classified by types of economic activities such as Agriculture, Forestry and Fishing; Mining and Quarrying; Manufacturing; Electricity and Gas; Water supply, Sewerage, Waste Management and Remediation Activities; Construction; Wholesale and Retail Trade; Repair of Motor Vehicles and Motorcycles; Transportation and Storage; Accommodation and Food Service Activities; Information and Communication; Financial and Insurance Activities; Real Estate Activities; Business Activities; Public Administration; Defence and Compulsory Social Security; Education; Human Health and Social*

REGENCY/MUNICIPAL COMPARISON

Pertahanan dan Jaminan Sosial Wajib;
Jasa Pendidikan; Jasa Kesehatan dan
Kegiatan Sosial; dan Jasa lainnya

*Work Activities; and Other Services
Activities*

<https://tanahbumbukab.bps.go.id>

ULASAN	DESCRIPTION
<p>13.1 Perbandingan Jumlah Penduduk Antar Kabupaten/Kota</p> <p>Pada tahun 2022, jumlah penduduk Provinsi Kalimantan Selatan sebanyak 4,12 juta jiwa. Kota Banjarmasin memiliki jumlah penduduk terbanyak, yakni sebesar 662,32 ribu penduduk dan kabupaten dengan penduduk terkecil yaitu Kabupaten Balangan sebanyak 132,21 ribu penduduk.</p>	<p>13.1 Comparison of Population between Regency/Municipality</p> <p><i>In 2022, the population of Kalimantan Selatan Province is 4,12 millions of people. Banjarmasin Municipality has the greatest population, as many as 662,32 thousands and regency with the smallest is Balangan Regency as many as 132,21 thousands of people.</i></p>
<p>13.2 Perbandingan Laju Pertumbuhan Produk Domestik Regional Bruto Atas Dasar Harga Konstan 2010 Antar Kabupaten/Kota</p> <p>Laju pertumbuhan PDRB atas dasar harga konstan di Provinsi Kalimantan Selatan mengalami kenaikan pada tahun 2022 dibandingkan tahun 2020.</p>	<p>13.2 Growth Rate of Gross Regional Domestic Product at 2010 Constant Market Prices between Regency/ Municipality</p> <p><i>Growth Rate of Gross Regional Domestic Product at 2010 Constant Market Prices in Kalimantan Selatan Province has increased in 2022 compared to 2020.</i></p>
<p>13.3 Perbandingan Jumlah Penduduk Miskin Antar Kabupaten/Kota</p> <p>Jumlah penduduk miskin seluruh Kabupaten/ Kota di Provinsi Kalimantan Selatan meningkat pada tahun 2022 dibandingkan dengan tahun sebelumnya. Hanya satu Kabupaten/Kota yang mengalami penurunan jumlah penduduk miskin yaitu Kabupaten Hulu Sungai Selatan.</p>	<p>13.3 Comparison of Number of Poor People between Regency/Municipality</p> <p><i>The number of poor people all regency/ municipality in Kalimantan Selatan Province decreased in 2022 compared with the previous year. Only three Regency/Municipality with the increase in the number of poor people are Kotabaru, Kotabaru, Barito Kuala, Tapin, Tanah Bumbu, Banjarmasin and Banjarbaru Regency, Banjarmasin Municipality.</i></p>

Tabel 13,1 Jumlah Penduduk Menurut Kabupaten/Kota di Provinsi Kalimantan Selatan (ribu), 2017-2021
Tabel Population by Regency/Municipality in Kalimantan Selatan Regency (thousand), 2017-2021

Kabupaten/Kota Regency/Municipality	2017 ¹	2018 ¹	2019 ¹	2020 ²	2020 ²
(1)	(2)	(3)	(4)	(5)	(6)
Kabupaten/Regency					
Tanah Laut	334,33	339,20	343,89	348,97	354,34
Kotabaru	331,33	336,72	342,22	325,62	329,48
Banjar	571,57	580,03	588,07	565,64	572,11
Barito Kuala	306,20	310,02	313,60	313,02	316,96
Tapin	186,67	189,08	191,37	189,48	191,80
Hulu Sungai Selatan	232,59	235,22	237,70	228,01	229,96
Hulu Sungai Tengah	266,50	269,38	272,42	258,72	260,75
Hulu Sungai Utara	231,59	234,60	237,57	226,73	228,83
Tabalong	247,11	250,81	254,32	253,31	256,90
Tanah bumbu	343,19	351,67	360,19	322,65	328,15
Balangan	127,50	129,51	131,43	130,36	132,21
Kota/City					
Banjarmasin	692,79	700,87	708,61	657,66	662,32
Banjarbaru	248,42	255,60	262,72	253,44	258,75
Kalimantan Selatan	4 119,79	4 182,70	4 244,10	4 073,61	4 122,58

Catatan/Note:

Sumber/Source: ¹ BPS, Proyeksi Penduduk Indonesia 2010–2035/BPS-Statistics Indonesia, Indonesia Population Projection 2010–2035

² BPS, Sensus Penduduk (SP) 2020/BPS-Statistics Indonesia, 2020 Population Census

Tabel 13,2 Laju Pertumbuhan Produk Domestik Regional Bruto Atas Dasar Harga Konstan 2010 Menurut Kabupaten/Kota di Provinsi Kalimantan Selatan (persen), 2017-2021
Rate of Growth of Gross Regional Domestic Products at Constant 2010 Prices by Regency/Municipality in Kalimantan Selatan Province (percent), 2017-2021

<i>Kabupaten/Kota Regency/Municipality</i>	2017	2018	2019	2020	2021
(1)	(2)	(3)	(4)	(5)	(6)
Kabupaten/Regency					
Tanah Laut	4,64	4,65	3,74	(1,99)	3,47
Kotabaru	5,02	4,89	4,17	(1,87)	3,36
Banjar	4,66	5,01	4,52	(1,96)	3,21
Barito Kuala	5,79	5,21	5,05	(1,04)	3,17
Tapin	5,14	5,01	4,25	(1,50)	3,41
Hulu Sungai Selatan	6,12	6,14	5,30	(1,19)	4,18
Hulu Sungai Tengah	5,73	5,16	4,78	(1,01)	3,01
Hulu Sungai Utara	5,77	5,83	5,52	(0,67)	3,23
Tabalong	3,74	3,78	3,67	(2,62)	3,28
Tanahumbu	4,14	4,14	3,63	(1,46)	4,23
Balangan	2,92	3,13	3,17	(2,47)	3,26
Kota/City					
Banjarmasin	6,40	6,38	6,12	(1,91)	3,41
Banjarbaru	6,96	6,90	6,92	(1,88)	3,32
Kalimantan Selatan	5,28	5,08	4,08	(1,81)	3,48

Sumber/Source: BPS/BPS-Statistics Indonesia

Tabel 13,3 Jumlah Penduduk Miskin Menurut Kabupaten/Kota di Provinsi Kalimantan Selatan (ribu), 2017-2021

Tabel Number of Poor People by Regency/Municipality in Kalimantan Selatan Regency (thousand), 2017-2021

<i>Kabupaten/Kota Regency/Municipality</i>	2017	2018	2019	2020	2021
(1)	(2)	(3)	(4)	(5)	(6)
Kabupaten/Regency					
Tanah Laut	15,31	14,87	15,45	14,79	15,86
Kotabaru	14,44	15,17	15,29	14,60	16,83
Banjar	16,85	15,62	15,91	15,12	18,07
Barito Kuala	15,64	14,08	14,49	14,25	16,10
Tapin	7,01	6,98	6,51	5,90	6,93
Hulu Sungai Selatan	13,45	12,22	12,64	12,39	11,47
Hulu Sungai Tengah	16,17	16,14	16,10	15,47	16,77
Hulu Sungai Utara	15,35	14,92	15,40	14,72	16,19
Tabalong	15,00	14,87	15,22	14,70	16,13
Tanah bumbu	17,02	17,06	17,35	16,83	18,92
Balangan	7,21	7,21	7,27	7,06	8,06
Kota/City					
Banjarmasin	28,93	29,24	29,65	31,31	34,84
Banjarbaru	11,54	10,64	11,22	10,75	11,95
Kalimantan Selatan	193,92	189,03	192,48	187,87	208,11

Sumber/Source: BPS, Survei Sosial Ekonomi Nasional/BPS-Statistics Indonesia, National Socio Economic Survey

Tabel 13,4 Indeks Pembangunan Manusia Menurut Kabupaten/Kota di Provinsi Kalimantan Selatan, 2017-2021

Tabel Human Development Index by Regency/Municipality in Kalimantan Selatan Regency, 2017-2021

<i>Kabupaten/Kota Regency/Municipality</i>	2017	2018	2019	2020	2021
(1)	(2)	(3)	(4)	(5)	(6)
Kabupaten/Regency					
Tanah Laut	68,00	68,49	69,04	69,38	69,87
Kotabaru	67,79	68,32	68,95	68,86	69,13
Banjar	67,77	68,32	68,94	69,18	69,89
Barito Kuala	64,93	65,91	66,24	66,22	66,64
Tapin	68,70	69,53	70,13	70,11	70,31
Hulu Sungai Selatan	67,80	68,41	68,80	68,85	69,21
Hulu Sungai Tengah	67,78	68,32	68,80	68,84	69,05
Hulu Sungai Utara	64,21	65,06	65,49	65,59	66,12
Tabalong	70,76	71,14	71,78	72,19	72,60
Tanah bumbu	69,12	70,05	70,50	70,71	71,00
Balangan	67,25	67,88	68,39	68,82	69,11
Kota/City					
Banjarmasin	76,46	76,83	77,16	77,10	77,57
Banjarbaru	78,32	78,83	79,22	79,10	79,26
Kalimantan Selatan	69,65	70,17	70,72	70,91	71,28

Sumber/Source: Diolah dari Hasil Sensus, Survei, dan Berbagai Sumber Lainnya/ Based on Census, Surveys, and Other Sources

DATA

MENCERDASKAN BANGSA

— *Enlighten The Nation* —

<https://tanahbumbukab.bps.go.id>



BADAN PUSAT STATISTIK KABUPATEN TANAH BUMBU

Pusat Perkantoran Pemerintah Gunung Tinggi
Jl. Dharma Praja Batulicin, Tanah Bumbu Kalsel
Telp/Fax : 0518-8070006
Email : bps6310@bps.go.id
Website : tanahbumbukab.bps.go.id

