

**KABUPATEN**  
**HULU SUNGAI SELATAN**  
**DALAM ANGKA**

**2022**

Hulu Sungai Selatan Regency in Figures



Badan Pusat Statistik  
Kabupaten Hulu Sungai Selatan  
BPS Statistics of Hulu Sungai Selatan Regency

<https://www.bps.go.id>

KABUPATEN  
HULU SUNGAI SELATAN  
DALAM ANGKA

2022



**KABUPATEN HULU SUNGAI SELATAN DALAM ANGKA**  
***HULU SUNGAI SELATAN REGENCY in Figures***  
**2022**

ISSN: 0215-6652

No. Publikasi/*Publication Number*: 63060.2201

Katalog /*Catalog*: 1102001.6306

Ukuran Buku/*Book Size*: 14,8 cm x 21 cm

Jumlah Halaman/*Number of Pages* : lvi+ 388 hal/*pages*

Naskah/*Manuscript*:

BPS Kabupaten Hulu Sungai Selatan

*BPS-Statistics of Hulu Sungai Selatan Regency*

Penyunting/*Editor*:

BPS Kabupaten Hulu Sungai Selatan

*BPS-Statistics of Hulu Sungai Selatan Regency*

Desain Kover/*Cover Design*:

BPS Kabupaten Hulu Sungai Selatan

*BPS-Statistics of Hulu Sungai Selatan Regency*

Ilustrasi Kover/*Cover Illustration*:

Perahu di Sungai Negara/*Boat in Negara River*

Diterbitkan oleh/*Published by*:

©BPS Kabupaten Hulu Sungai Selatan/*BPS-Statistics of Hulu Sungai Selatan Regency*

Dicetak oleh/*Printed by*:

CV. Karya Bintang Musim

Edisi Kedua/*Second Edition*:

Dilarang mengumumkan, mendistribusikan, mengomunikasikan, dan/atau menggandakan sebagian atau seluruh isi buku ini untuk tujuan komersil tanpa izin tertulis dari Badan Pusat Statistik.

*Prohibited to announce, distribute, communicate, and/or copy part or all of this book for commercial purpose without permission from BPS-Statistics Indonesia.*

**TIM PENYUSUN/TEAM MEMBERS**

**Pengarah/Director**

Ir. Muchyar, M.P.

**Penanggung Jawab/Persons in Charge**

Ir. Muchyar, M.P.

**Penyunting/Editors**

Su'da, S.P.

**Pengolah Data dan Penulis Naskah/Data Processing and Authors**

Ilma Ainun Fitriana, S.Tr.Stat

**Penata Letak/Layout Designers**

Ilma Ainun Fitriana, S.Tr.Stat

<https://hulusungselatkrab.bps.go.id>



## KONTRIBUTOR DATA/DATA CONTRIBUTOR

1. Kementerian Agama/*Ministry of Religious Affair*
2. Kementerian Pendidikan dan Kebudayaan/*The Ministry of Education and Culture*
3. Badan Meteorologi Klimatologi dan Geofisika/*Meteorological, Climatology, and Geophysical Agency*
4. Kementerian Dalam Negeri/*Ministry of Home Affairs*
5. Badan Pusat Statistik/*BPS-Statistics Indonesia*
6. Kantor Pertanahan Nasional Kabupaten Hulu Sungai Selatan /*National Land Agency of Hulu Sungai Selatan Regency*
7. Laboratorium PTPH Sungai Raya, Kab. Hulu Sungai Selatan /*PTPH Laboratory of Hulu Sungai Selatan Regency*
8. Sekretariat DPRD Kabupaten Hulu Sungai Selatan /*Secretariat of Legislative Council of Hulu Sungai Selatan Regency*
9. Badan Kepegawaian Dan Pengembangan Sumber Daya Manusia Kabupaten Hulu Sungai Selatan/ *Agency for Personnel and Human Resources Development of Hulu Sungai Selatan Regency*
10. Badan Pengelolaan Keuangan Dan Pendapatan Daerah Kabupaten Hulu Sungai Selatan /*Regional Financial and Revenue Management Agency of Hulu Sungai Selatan Regency*
11. Dinas Pemberdayaan Masyarakat dan Desa Kabupaten Hulu Sungai Selatan/ *Community and Village Empowerment Service of Hulu Sungai Selatan Regency*
12. Bappelitbangda Kabupaten Hulu Sungai Selatan /*Bappelitbangda of Hulu Sungai Selatan Regency*
13. Dinas Perhubungan Kabupaten Hulu Sungai Selatan /*Transportation Services of Hulu Sungai Selatan Regency*
14. Inspektorat Kabupaten Hulu Sungai Selatan /*Inspectorate of Hulu Sungai Selatan Regency*
15. Dinas Kependudukan dan Pencatatan Sipil Kabupaten Hulu Sungai Selatan/*Population and Civil Registration Services of Hulu Sungai Selatan Regency*
16. Dinas Tenaga Kerja, Koperasi, Usaha Kecil, & Perindustrian Kab.Hulu Sungai Selatan /*Manpower, Cooperatives, Small Enterprises, & Industry Services of Hulu Sungai Selatan Regency*
17. Kementerian Agama Kabupaten Hulu Sungai Selatan /*Ministry of Religious Affair Hulu Sungai Selatan Regency*
18. Kementerian Pendidikan dan Kebudayaan Kabupaten Hulu Sungai Selatan/*Ministry of Educations and Culture Hulu Sungai Selatan Regency*
19. Dinas Kesehatan Kabupaten Hulu Sungai Selatan/ *Health Service of Hulu Sungai Selatan Regency*

20. Dinas Pengendalian Penduduk, Keluarga Berencana, Pemberdayaan Perempuan, & Perlindungan Anak Kabupaten Hulu Sungai Selatan/*Population Control, Family Planning, Woman Empowerment, & Child Protection Service of Hulu Sungai Selatan Regency*
21. Pengadilan Agama Kandungan Kab. Hulu Sungai Selatan / *Religion Court Kandungan of Hulu Sungai Selatan of Hulu Sungai Selatan*
22. Pengadilan Agama Negara Kab. Hulu Sungai Selatan/ *Religion Court Negara of Hulu Sungai Selatan*
23. Badan Penanggulangan Bencana, Kesatuan Bangsa, dan Politik Kab. Hulu Sungai Selatan /*Disaster Management Agency, National Unity, and Politics of Hulu Sungai Selatan Regency*
24. Jasa Raharja Kabupaten Hulu Sungai Selatan /*Jasa Raharja of Hulu Sungai Selatan Regency*
25. Dinas Sosial Kabupaten Hulu Sungai Selatan /*Social Services of Hulu Sungai Selatan Regency*
26. Satuan Polisi Pamong Praja dan Pemadam Kebakaran Kabupaten Hulu Sungai Selatan /*Civil Service Police Unit and Fire Service of Hulu Sungai Selatan Regency*
27. Polisi Resort Hulu Sungai Selatan/ *Police Resort of Hulu Sungai Selatan Regency*
28. Kejaksaan Negeri Kab. Hulu Sungai Selatan /*District Prosecutor of Hulu Sungai Selatan Regency*
29. Pengadilan Negeri Kelas I B Kandungan Kabupaten Hulu Sungai Selatan/*District Court of Hulu Sungai Selatan Regency*
30. Badan Narkotika Nasional Kabupaten Hulu Sungai Selatan /*National Narcotics Agency of Hulu Sungai Selatan Regency*
31. Dinas Pertanian Kabupaten Hulu Sungai Selatan/ *Agriculture Service of Hulu Sungai Selatan Regency*
32. Dinas Ketahanan Pangan Kabupaten Hulu Sungai Selatan/ *Food Security Service of Hulu Sungai Selatan Regency*
33. Dinas Perikanan Kabupaten Hulu Sungai Selatan/*Fisheries Service of Hulu Sungai Selatan Regency*
34. Dinas Perdagangan Kabupaten Hulu Sungai Selatan /*Trade Services of Hulu Sungai Selatan Regency*
35. Dinas Pemuda, Olahraga, dan Pariwisata Kabupaten Hulu Sungai Selatan/*Youth, Sports, Affairs and Tourism Service of Hulu Sungai Selatan Regency*
36. Dinas Pekerjaan Umum dan Penataan Ruang Kabupaten Hulu Sungai Selatan /*Public Works and Spatial Planning Service of Hulu Sungai Selatan Regency*
37. Dinas Komunikasi dan Informatika Kabupaten Hulu Sungai Selatan /*Communication and Informatics Services of Hulu Sungai Selatan Regency*
38. Dinas Penanaman Modal dan Pelayanan Terpadu Satu Pintu Kabupaten Hulu Sungai Selatan /*Capital Investment and One Stop Services of Hulu Sungai Selatan Regency*
39. BPJS Kesehatan Kabupaten Hulu Sungai Selatan/*Health BPJS of Hulu Sungai Selatan Regency*

40. PT. PLN (Persero) ULP Kandangan /*State Electricity Company at Kandangan Branch Level*
41. PT. PLN (Persero) ULP Negara/*State Electricity Company at Negara Branch Level*
42. PDAM Kabupaten Hulu Sungai Selatan /*Regional Water Supply of Hulu Sungai Selatan Regency*
43. Rumah Tahanan Negara Kandangan /*Detention Center Kandangan*
44. PT Pos Indonesia (Persero) Kandangan /*PT Pos Indonesia (Persero) Kandangan*
45. Rumah Sakit Ceria/ *Ceria Hospital*
46. Rumah Sakit Pahlawan Medical Center/ *Pahlawan Medical Center Hospital*
47. Rumah Sakit Umum Daerah Brigjend H. Hasan Basry/ *Brigjend H. Hasan Basry Hospital*
48. Rumah Sakit Umum Daha Sejahtera /*Daha Sejahtera Hospital*

<https://hulusungaiselatankab.bps.go.id/>









**KEPALA BPS KABUPATEN HULU SUNGAI SELATAN**  
**CHIEF STATISTICIAN OF HULU SUNGAI SELATAN REGENCY**



**Ir. Muchyar, M.P.**





## KATA PENGANTAR

Kabupaten Hulu Sungai Selatan Dalam Angka 2022 merupakan publikasi tahunan yang diterbitkan oleh BPS Kabupaten Hulu Sungai Selatan. Pada publikasi Daerah Dalam Angka digunakan untuk penyediaan data untuk perencanaan pembangunan. Disadari bahwa publikasi ini belum sepenuhnya memenuhi harapan pihak pemakai data khususnya para perencana, namun diharapkan dapat membantu melengkapi penyusunan rencana pembangunan di Kabupaten Hulu Sungai Selatan.

Publikasi ini dapat terwujud berkat kerja sama dan bantuan dari berbagai pihak baik instansi pemerintah maupun swasta. Kepada semua pihak yang telah memberikan bantuan disampaikan penghargaan dan terima kasih yang sebesar-besarnya.

Walaupun publikasi ini telah disiapkan sebaik-baiknya, namun disadari masih ada kekurangan dan kesalahan yang terjadi. Untuk perbaikan publikasi ini, tanggapan dan saran yang bersifat konstruktif dari para pemakai sangat diharapkan.

Kandangan, Februari 2022  
Kepala BPS  
Kabupaten Hulu Sungai Selatan

**Ir. Muchyar, M.P.**



## PREFACE

*Hulu Sungai Selatan Regency in Figures 2022 is an annual publication written by BPS-Statistics of Hulu Sungai Selatan Regency. Honestly, this publication has not perfect yet and has not filled the user's hope, especially for the planners yet, but hopefully it can help to equip compilation of development planning in this regency.*

*This comprehensive publication has been made possible with the assistance and contribution from several governmental institutions and private organizations. To all parties who have been involved in the preparation of this publication, I would like to express my sincerest appreciation and gratitude.*

*Comments and constructive suggestions for the improvement of this publication are always welcome.*

*Kandangan , February 2022  
Chief Statistician of  
Hulu Sungai Selatan Regency*

**Ir. Muchyar, M.P**

## DAFTAR ISI / CONTENTS

	Halaman <i>Page</i>
Kata Pengantar/ <i>Preface</i> .....	viii
Daftar Isi/ <i>Contents</i> .....	xv
Daftar Tabel/ <i>List of Tables</i> .....	xvii
Daftar Gambar/ <i>List of Figures</i> .....	xlvii
Daftar Singkatan/ <i>List of Abbreviations</i> .....	li
Statistik Kunci/ <i>Key Statistics</i> .....	lv
1. Geografi dan Iklim/ <i>Geography and Climate</i> .....	1
2. Pemerintahan/ <i>Government</i> .....	21
3. Penduduk dan Ketenagakerjaan/ <i>Population and Employment</i> .....	55
4. Sosial dan Kesejahteraan Rakyat/ <i>Social and Welfare</i> .....	81
5. Pertanian, Kehutanan, Peternakan, dan Perikanan/ <i>Agriculture, Forestry, Livestock, and Fishery</i> .....	199
6. Industri, Pertambangan, dan Energi/ <i>Industry, Mining, and Energy</i> .....	273
7. Pariwisata/ <i>Tourism</i> .....	289
8. Transportasi dan Komunikasi/ <i>Transportation and Communication</i> .....	301
9. Perbankan, Koperasi, dan Harga-harga/ <i>Banking, Cooperative, dan Prices</i> .....	321
10. Pengeluaran Penduduk/ <i>Population Expenditure</i> .....	331
11. Perdagangan/ <i>Trade</i> .....	341
12. Sistem Neraca Regional/ <i>System of Regional Accounts</i> .....	351
13. Perbandingan Antar Kabupaten/Kota/ <i>Regency/Municipal Comparison</i> .....	377





## DAFTAR TABEL/LIST OF TABLES

Halaman  
Page

<b>1.</b>	<b>GEOGRAFI DAN IKLIM/GEOGRAPHY AND CLIMATE</b>	
<b>1.1</b>	<b>KEADAAN GEOGRAFI</b>	
	<b>GEOGRAPHY CONDITION</b>	
1.1.1	Luas Daerah dan Jumlah Pulau Menurut Kecamatan di Kabupaten Hulu Sungai Selatan, 2021 <i>Total Area and Number of Islands by Subdistrict in Hulu Sungai Selatan Regency, 2021</i> .....	9
1.1.2	Tinggi Wilayah dan Jarak ke Ibu Kota Menurut Kecamatan di Kabupaten Hulu Sungai Selatan, 2021 .....	11
	<i>Altitude and Distance to Capital by Subdistrict in Hulu Sungai Selatan Regency, 2021</i> .....	
1.1.3	Luas Tanah dan Sertifikat Hak Milik (SHM) yang Diterbitkan Menurut Bulan di Kabupaten Hulu Sungai Selatan, 2021 <i>Area and Certificates that Issued by Month in Hulu Sungai Selatan Regency, 2021</i> .....	12
<b>1.2</b>	<b>KEADAAN IKLIM</b>	
	<b>CLIMATE CONDITION</b>	
1.2.1	Pengamatan Unsur Iklim Menurut Bulan di Kabupaten Hulu Sungai Selatan, 2021 <i>Observation of Climate Elements By Months at Hulu Sungai Selatan Regency, 2021</i> .....	13
1.2.2	Penyinaran Matahari Menurut Bulan di Kabupaten Hulu Sungai Selatan (persen), 2017-2021 <i>Duration of Sunshine by Month in Hulu Sungai Selatan Regency (percent), 2017-2021</i> .....	14
1.2.3	Jumlah Curah Hujan dan Hari Hujan Menurut Bulan dan Kecamatan di Kabupaten Hulu Sungai Selatan, 2021 <i>Amount of Precipitation and Number of Rainy Days by Month and Subdistrict in Hulu Sungai Selatan Regency, 2021</i> .....	13

**2. PEMERINTAHAN/GOVERNMENT**

**2.1 WILAYAH ADMINISTRATIF**

**ADMINISTRATIVE AREA**

2.1.1 Jumlah Desa<sup>1</sup>/Kelurahan Menurut Kecamatan di Kabupaten Hulu Sungai Selatan, 2017–2021  
*Number of Villages<sup>1</sup>/Kelurahan by Subdistrict in Hulu Sungai Selatan Regency, 2017–2021* ..... 28

**2.2 DEWAN PERWAKILAN RAKYAT DAERAH**

**REGIONAL HOUSE OF REPRESENTATIVE**

2.2.1 Jumlah Anggota Dewan Perwakilan Rakyat Daerah Menurut Partai Politik dan Jenis Kelamin di Kabupaten Hulu Sungai Selatan, 2021  
*Number of Regional House of Representatives's Members by Political Parties and Sex in Hulu Sungai Selatan Regency 2021* ..... 29

2.2.2 Jumlah Kegiatan Dewan Perwakilan Rakyat Daerah (DPRD) Kabupaten Hulu Sungai Selatan Menurut Jenis Kegiatan, 2020 dan 2021  
*Number of Activities of the The Regional House of Representatives Hulu Sungai Selatan by Type of Activity, 2020 and 2021* ..... 30

**2.3 SUMBER DAYA MANUSIA**

**HUMAN RESOURCES**

2.3.1 Jumlah Pegawai Negeri Sipil Menurut Jabatan dan Jenis Kelamin di Kabupaten Hulu Sungai Selatan , Desember 2020 dan Desember 2021  
*Number of Civil Servants by Occupation and Sex in Hulu Sungai Selatan Regency, December 2020 dan December 2021* ..... 31

2.3.2 Jumlah Pegawai Negeri Sipil Menurut Tingkat Pendidikan dan Jenis Kelamin di Kabupaten Hulu Sungai Selatan, Desember 2020 dan Desember 2021  
*Number of Civil Servants by Educational Level and Sex in Hulu Sungai Selatan Regency, Desember 2020 dan Desember 2021* ..... 33

2.3.3 Jumlah Pegawai Negeri Sipil Menurut Tingkat Kepangkatan dan Jenis Kelamin di Kabupaten Hulu Sungai Selatan, Desember 2020 dan Desember 2021  
*Number of Civil Servants by Hierarchy and Sex in Hulu Sungai Selatan Regency, Desember 2020 dan Desember 2021* ..... 35

2.3.4	Jumlah Pegawai Negeri Sipil (PNS) Daerah Menurut Dinas/Instansi Pemerintah dan Jenis Kelamin di Kabupaten Hulu Sungai Selatan, 2021 <i>Number of Regional Civil Servants by Institution/Office and Sex in Hulu Sungai Selatan Regency, 2021</i> .....	37
2.3.5	Jumlah Pegawai Negeri Sipil (PNS) Pusat Menurut Instansi Pemerintah di Kabupaten Hulu Sungai Selatan, 2019-2021 <i>Number of Central Civil Servants by Institution in Hulu Sungai Selatan Regency, 2019-2021</i> .....	41
<b>2.4</b>	<b>KEUANGAN PEMERINTAH</b> <b>GOVERNMENT FINANCE</b>	
2.4.1	Realisasi Pendapatan Pemerintah Kabupaten Hulu Sungai Selatan Menurut Jenis Pendapatan (ribu rupiah), 2018–2021 <i>Actual Hulu Sungai Selatan Regency Government Revenues by Kind of Revenues (thousand rupiahs), 2018–2021</i> .....	42
2.4.2	Realisasi Belanja Pemerintah Kabupaten Hulu Sungai Selatan Menurut Jenis Belanja (ribu rupiah), 2018–2021 <i>Actual Hulu Sungai Selatan Regency Government Expenditures by Kind of Expenditures (thousand rupiahs), 2018–2021</i> .....	44
2.4.3	Realisasi Pembiayaan Pemerintah Kabupaten Hulu Sungai Selatan Menurut Jenis Pembiayaan (ribu rupiah), 2018–2021 <i>Actual Finances of Government of Hulu Sungai Selatan Regency by Kind of Finances (thousand rupiahs), 2018–2021</i> .....	46
2.4.4	Realisasi Keuangan Desa Menurut Kecamatan di Kabupaten Hulu Sungai Selatan Tahun Anggaran 2021 <i>Realization of Village Finance by Subdistrict in Hulu Sungai Selatan Regency Budget Year 2021</i> .....	48
2.4.5	Target dan Realisasi Kegiatan Umum Perencanaan, Pembangunan, Penelitian dan Pengembangan Menurut Program Kabupaten Hulu Sungai Selatan (rupiah), 2021 <i>Target and Realization of Planning, Establishment, Research, and Development by Program in Hulu Sungai Selatan Regency (rupiah), 2021</i> .....	49

2.4.6	Jumlah Penerimaan Pajak Bumi Bangunan (PBB) Menurut Kecamatan di Kabupaten Hulu Sungai Selatan, 2021 <i>Number of Revenue of Land and Housing Tax by District in Hulu Sungai Selatan Regency, 2021</i> .....	50
2.4.7	Target dan Realisasi Retribusi Uji Kendaraan Menurut Bulan di Kabupaten Hulu Sungai Selatan (rupiah), 2021 <i>Target and Realization of Vehicle Test Retribution by Month in Hulu Sungai Selatan Regency (rupiah), 2021</i> .....	52
2.4.8	Jumlah Temuan Pemeriksaan Berkala Inspektorat Kabupaten Hulu Sungai Selatan, 2019-2021 <i>Number of Regular Inspection Findings in Inspectorate of Hulu Sungai Selatan Regency, 2019-2021</i> .....	53
<b>3.</b>	<b>PENDUDUK DAN KETENAGAKERJAAN/ POPULATION AND EMPLOYMENT</b>	
<b>3.1</b>	<b>PENDUDUK POPULATION</b>	
3.1.1	Penduduk, Laju Pertumbuhan Penduduk, Distribusi Persentase Penduduk, Kepadatan Penduduk, Rasio Jenis Kelamin Penduduk Menurut Kecamatan di Kabupaten Hulu Sungai Selatan, 2021 <i>Population, Population Growth Rate, Percentage Distribution of Population, Population Density, and Population Sex Ratio by Subdistrict in Hulu Sungai Selatan Regency, 2021</i> .....	65
3.1.2	Jumlah Penduduk Menurut Jenis Kelamin dan Kecamatan di Kabupaten Hulu Sungai Selatan, 2021 <i>Population by Sex and Subdistrict in Hulu Sungai Selatan Regency, 2021</i> .....	67
3.1.3	Jumlah Penduduk Menurut Kelompok Umur dan Jenis Kelamin di Kabupaten Hulu Sungai Selatan, 2021 <i>Population by Age Group and Sex in Hulu Sungai Selatan Regency, 2021</i> .....	68

3.1.4	Jumlah Penduduk, Jumlah Penduduk Wajib KTP, dan Jumlah Penduduk yang Sudah Melakukan Perekaman E-KTP Menurut Kecamatan di Kabupaten Hulu Sungai Selatan, 2021 <i>Number of Population, Number of Mandatory Identity Card, and Number of Population Who Have Performed E-ID Card Record by Subdistrict in Hulu Sungai Selatan Regency, 2021</i> .....	69
<b>3.2</b>	<b>KETENAGAKERJAAN</b> <b>EMPLOYMENT</b>	
3.2.1	Persentase Penduduk Berumur 15 Tahun Keatas Menurut Jenis Kegiatan Selama Seminggu yang Lalu dan Jenis Kelamin di Kabupaten Hulu Sungai Selatan, 2021 <i>Percentage of Population Aged 15 Years and Over by Type of Activity During The Previous Week and Sex Hulu Sungai Selatan Regency, 2021</i> .....	70
3.2.2	Penduduk Berumur 15 Tahun ke Atas Menurut Pendidikan Tertinggi yang Ditamatkan dan Jenis Kegiatan Selama Seminggu yang Lalu di Kabupaten Hulu Sungai Selatan, 2021 <i>Population 15 Years of Age and Over by Educational Attainment and Type of Activity During the Previous Week in Hulu Sungai Selatan Regency, 2021</i> .....	71
3.2.3	Penduduk Berumur 15 Tahun Ke Atas yang Bekerja Selama Seminggu yang Lalu Menurut Status Pekerjaan Utama dan Jenis Kelamin di Kabupaten Hulu Sungai Selatan, 2021 <i>Population 15 Years of Age and Over who Worked During The Previous Week by Main Employment Status and Sex in Hulu Sungai Selatan Regency, 2021</i> .....	73
3.2.4	Persentase Penduduk Berumur 15 Tahun Keatas yang Bekerja Selama Seminggu yang Lalu Menurut Kelompok Umur dan Jenis Kelamin di Kabupaten Hulu Sungai Selatan, 2021 <i>Percentage of Population Aged 15 Years and Over Who Worked During the Previous Week by Age Group and Sex in Hulu Sungai Selatan Regency, 2021</i> .....	74

3.2.5	<p>Persentase Penduduk Berumur 15 Tahun Ke Atas yang Bekerja Selama Seminggu yang Lalu Menurut Lapangan Pekerjaan Utama dan Jenis Kelamin di Kabupaten Hulu Sungai Selatan, 2021 <i>Percentage of Population Aged 15 Years and Over Who Worked During the Previous Week by Main Industry and Sex in Hulu Sungai Selatan Regency, 2021</i> .....</p>	75
3.2.6	<p>Persentase Penduduk Berumur 15 Tahun Ke Atas yang Bekerja Selama Seminggu yang Lalu Menurut Jumlah Jam Kerja Seluruhnya dan Jenis Kelamin di Kabupaten Hulu Sungai Selatan, 2021 <i>Percentage of Population Aged 15 Years and Over Who Worked During the Previous Week by Total Working Hours and Sex in Hulu Sungai Selatan Regency, 2021</i> .....</p>	76
3.2.7	<p>Persentase Penduduk Berumur 15 Tahun Ke Atas yang Bekerja Selama Seminggu yang Lalu Menurut Jumlah Jam Kerja Pada Pekerjaan Utama dan Jenis Kelamin di Kabupaten Hulu Sungai Selatan, 2021 <i>Percentage of Population Aged 15 Years and Over Who Worked During the Previous Week by Number of Working Hours on Main Industry and Sex in Hulu Sungai Selatan Regency, 2021</i> .....</p>	77
3.2.8	<p>Jumlah Pencari Kerja Terdaftar Menurut Tingkat Pendidikan Tertinggi yang Ditamatkan dan Jenis Kelamin di Kabupaten Hulu Sungai Selatan, 2021 <i>Number of Registered Job Applicants by Educational Attainment and Sex in Hulu Sungai Selatan Regency, 2021</i> .....</p>	78
3.2.9	<p>Penempatan Pencari Kerja Terdaftar Menurut Tingkat Pendidikan Tertinggi yang Ditamatkan dan Jenis Kelamin di Kabupaten Hulu Sungai Selatan, 2021 <i>Placement of Registered Job Applicants by Educational Attainment and Sex in Hulu Sungai Selatan Regency, 2021</i> .....</p>	79

## 4. SOSIAL DAN KESEJAHTERAAN RAKYAT/SOCIAL AND WELFARE

### 4.1 PENDIDIKAN

#### EDUCATION

- 4.1.1 Jumlah Sekolah, Guru, dan Murid Taman Kanak-Kanak (TK) di Bawah Kementerian Pendidikan dan Kebudayaan Menurut Kecamatan di Kabupaten Hulu Sungai Selatan, 2020/2021 dan 2021/2021  
*Number of Schools, Teachers, and Pupils in Kindergarten Under The Ministry of Education and Culture by Subdistrict in Hulu Sungai Selatan Regency, 2020/2021 and 2021/2021* ..... 94
- 4.1.2 Jumlah Sekolah, Guru, dan Murid Raudatul Athfal (RA) di Bawah Kementerian Agama Menurut Kecamatan di Kabupaten Hulu Sungai Selatan, 2020/2021 dan 2021/2021  
*Number of Schools, Teachers, and Pupils in Raudatul Athfal (RA) Under The Ministry of Religious Affairs by Subdistrict in Hulu Sungai Selatan Regency, 2020/2021 and 2021/2021* ..... 97
- 4.1.3 Jumlah Sekolah, Guru, dan Murid Sekolah Dasar (SD) di Bawah Kementerian Pendidikan dan Kebudayaan Menurut Kecamatan di Kabupaten Hulu Sungai Selatan, 2020/2021 dan 2021/2021  
*Number of Schools, Teachers, and Pupils in Primary Schools Under The Ministry of Education and Culture by Subdistrict in Hulu Sungai Selatan Regency, 2020/2021 and 2021/2021* ..... 98
- 4.1.4 Jumlah Sekolah, Guru, dan Murid Madrasah Ibtidaiyah (MI) di Bawah Kementerian Agama Menurut Kecamatan Menurut Kecamatan di Kabupaten Hulu Sungai Selatan, 2020/2021 dan 2021/2021  
*Number of Schools, Teachers, and Pupils in Madrasah Ibtidaiyah (MI) Under The Ministry of Religious Affairs by Subdistrict in Hulu Sungai Selatan Regency, 2020/2021 and 2021/2021* ..... 101
- 4.1.5 Jumlah Sekolah, Guru, dan Murid Sekolah Menengah Pertama (SMP) di Bawah Kementerian Pendidikan dan Kebudayaan Menurut Kecamatan di Kabupaten Hulu Sungai Selatan, 2020/2021 dan 2021/2021  
*Number of Schools, Teachers, and Pupils in Junior High Schools Under The Ministry of Education and Culture by Subdistrict in Hulu Sungai Selatan Regency, 2020/2021 and 2021/2021* ..... 104



4.1.6	Jumlah Sekolah, Guru, dan Murid Madrasah Tsanawiyah (MTs) di Bawah Kementerian Agama Menurut Kecamatan di Kabupaten Hulu Sungai Selatan, 2020/2021 dan 2021/2021 <i>Number of Schools, Teachers, and Pupils in Madrasah Tsanawiyah (MTs) Under The Ministry of Religious Affairs by Subdistrict in Hulu Sungai Selatan Regency, 2020/2021 and 2021/2021</i> .....	107
4.1.7	Jumlah Sekolah, Guru, dan Murid Sekolah Menengah Atas (SMA) di Bawah Kementerian Pendidikan dan Kebudayaan Menurut Kecamatan di Kabupaten Hulu Sungai Selatan, 2020/2021 dan 2021/2021 <i>Number of Schools, Teachers, and Pupils in Senior High Schools Under The Ministry of Education and Culture by Subdistrict in Hulu Sungai Selatan Regency, 2020/2021 and 2021/2021</i> .....	110
4.1.8	Jumlah Sekolah, Guru, dan Murid Sekolah Menengah Kejuruan (SMK) di Bawah Kementerian Pendidikan dan Kebudayaan Menurut Kecamatan di Kabupaten Hulu Sungai Selatan, 2020/2021 dan 2021/2021 <i>Number of Schools, Teachers, and Pupils in Vocational High Schools Under The Ministry of Education and Culture by Subdistrict in Hulu Sungai Selatan Regency, 2020/2021 and 2021/2021</i> .....	113
4.1.9	Jumlah Sekolah, Guru, dan Murid Madrasah Aliyah (MA) di Bawah Kementerian Agama Menurut Kecamatan di Kabupaten Hulu Sungai Selatan, 2020/2021 dan 2021/2021 <i>Number of Schools, Teachers, and Pupils in Madrasah Aliyah (MA) Under the Ministry of Religious Affairs by Subdistrict in Hulu Sungai Selatan Regency, 2020/2021 and 2021/2021</i> .....	116
4.1.10	Jumlah Desa <sup>1</sup> /Kelurahan yang Memiliki Fasilitas Sekolah Menurut Kecamatan dan Tingkat Pendidikan di Kabupaten Hulu Sungai Selatan, 2019–2021 <i>Number of Villages<sup>1</sup>/Kelurahan Having Educational Facilities by Subdistrict and Educational Level in Hulu Sungai Selatan Regency, 2019–2021</i> .....	119
4.1.11	Angka Partisipasi Murni (APM) dan Angka Partisipasi Kasar (APK) Menurut Jenjang Pendidikan di Kabupaten Hulu Sungai Selatan, 2020 dan 2021 <i>Net Participation Rates and Gross Participation Rates by Educational Level in Hulu Sungai Selatan Regency, 2020 and 2021</i> .....	124

4.1.12	Persentase Penduduk Berumur 15 Tahun ke Atas yang Melek Huruf Menurut Kelompok Umur dan Jenis Kelamin di Kabupaten Hulu Sungai Selatan , 2020 dan 2021 <i>Percentage of Literate People Aged 15 Years and Over by Age Group and Sex in Hulu Sungai Selatan Regency, 2020 and 2021 .....</i>	125
4.1.13	Persentase Penduduk Usia 7–24 Tahun Menurut Jenis Kelamin, Kelompok Umur Sekolah, dan Partisipasi Sekolah di Kabupaten Hulu Sungai Selatan, 2021 <i>Percentage of Population Aged 7-24 Years by Sex, Age Group, and School Participation in Hulu Sungai Selatan Regency, 2021 .....</i>	127
4.1.14	Persentase Penduduk Berumur 5 Tahun Ke Atas Menurut Jenis Kelamin dan Pendidikan Tertinggi yang Ditamatkan di Kabupaten Hulu Sungai Selatan, 2021 <i>Percentage of Population Aged 5 Years and Over by Sex and Educational Attainment in Hulu Sungai Selatan Regency, 2021 .....</i>	128
<b>4.2</b>	<b>KESEHATAN</b>	
	<b>HEALTH</b>	
4.2.1	Jumlah Desa <sup>1</sup> /Kelurahan Yang Memiliki Sarana Kesehatan Menurut Kecamatan di Kabupaten Hulu Sungai Selatan, 2019–2021 <i>Number of Villages<sup>1</sup>/Kelurahan Having Health Facilities by Subdistrict in Hulu Sungai Selatan Regency, 2019–2021 .....</i>	129
4.2.2	Persentase Penduduk yang Mempunyai Keluhan Kesehatan Selama Sebulan Terakhir Menurut Jenis Kelamin di Kabupaten Hulu Sungai Selatan, 2017 - 2021 <i>Percentage of People Who Had Health Complaint During a Month Prior to The Survey by Gender in Hulu Sungai Selatan Regency, 2017 - 2021 .....</i>	135
4.2.3	Jumlah Tenaga Kesehatan Menurut Kecamatan di Kabupaten Hulu Sungai Selatan, 2021 <i>Number of Medical Personnel by Subdistrict in Hulu Sungai Selatan Regency, 2021 .....</i>	136

4.2.4	Jumlah Kasus HIV/AIDS, IMS, DBD, Diare, TB, dan Malaria Menurut Kecamatan di Kabupaten Hulu Sungai Selatan, 2021 <i>Number of Cases of HIV/AIDS, Sexually Transmitted Infection, Dengue Fever, Diarrhea, Tuberculosis (TB) and Malaria by Subdistrict in Hulu Sungai Selatan Regency, 2021</i> .....	137
4.2.5	Jumlah Rumah Sakit Umum, Rumah Sakit Khusus, Rumah Sakit/Rumah Bersalin, Puskesmas, Klinik/Balai Kesehatan, Posyandu, dan Polindes Menurut Kecamatan di Kabupaten Hulu Sungai Selatan, 2020 dan 2021 <i>Hospital and Public Health Center, Medical Clinic, Integrated Service Post, Village maternity Cottage by Subdistrict in Hulu Sungai Selatan Regency, 2020 and 2021</i> .....	138
4.2.6	Jumlah Kasus 10 Penyakit Terbanyak Rawat Jalan di Kabupaten Hulu Sungai Selatan, 2021 <i>Number of Cases 10 Most Outpatient Diseases in Hulu Sungai Selatan Regency, 2021</i> .....	143
4.2.7	Jumlah Kasus 10 Penyakit Terbanyak Rawat Inap di Kabupaten Hulu Sungai Selatan, 2021 <i>Number of Cases 10 Most Hospitalized Diseases in Hulu Sungai Selatan Regency, 2021</i> .....	144
4.2.8	Jumlah Bayi Lahir, Bayi Berat Badan Lahir Rendah (BBLR), BBLR Dirujuk, dan Bergizi Buruk di Kabupaten Hulu Sungai Selatan, 2011-2021 <i>Number of Births, Babies with Low Birth Weights (LBW), Treated LBW, and Malnutrition Cases in Hulu Sungai Selatan Regency, 2011-2020</i> .....	145
4.2.9	Jumlah Ibu Hamil, Melakukan Kunjungan K1, Melakukan Kunjungan K4, Kurang Energi Kronis (KEK), dan Mendapat Tablet Zat Besi (Fe) di Kabupaten Hulu Sungai Selatan, 2011 - 2021 <i>Number of Pregnant Women, Those with One Visit and four Visits of Antenatal Care, Chronic Energy Deficiency (CED), and Receiving Iron Supplement in Hulu Sungai Selatan Regency, 2011 - 2021</i> .....	146
4.2.10	Jumlah Klinik Keluarga Berencana (KKB) dan Pos Pelayanan Keluarga Berencana Desa (PPKBD) Menurut Kecamatan di Kabupaten Hulu Sungai Selatan, 2021 <i>Number of Family Planning Clinics and Village Family Planning Service Units by Subdistrict in Hulu Sungai Selatan Regency, 2021</i> .....	147

4.2.11	Jumlah Pasangan Usia Subur dan Peserta KB Aktif Menurut Kecamatan di Kabupaten Hulu Sungai Selatan, 2021 <i>Number of Eligible Couples and Family Planning Participants by Subdistrict in Hulu Sungai Selatan Regency, 2021</i> .....	148
4.2.12	Jumlah Peserta JKN-KIS Menurut Jenis Peserta di Kabupaten Hulu Sungai Selatan, 2020 - 2021 <i>Number of JKN-KIS Members by Kind of Members in Hulu Sungai Selatan Regency, 2020 - 2021</i> .....	150
4.2.13	Jumlah Peserta JKN-KIS yang Terdaftar di FKTP di Kabupaten Hulu Sungai Selatan, 2021 <i>Number of JKN-KIS Members Registered at FKTP in Hulu Sungai Selatan Regency, 2021</i> .....	151
4.2.14	Kegiatan Pelayanan Rawat Jalan di RS Ceria, RS Pahlawan Medical Center, RSUD Brigjend H. Hasan Basry, dan RS, 2021 <i>Outpatient Services of Ceria Hospital, Pahlawan Medical Center Hospital, Brigjend H. Hasan Basry Hospital, and Hospital 2021</i> .....	153
4.2.15	Kegiatan Pelayanan Rawat Inap di RS Ceria, RS Pahlawan -Medical Center, dan RSUD Brigjend H. Hasan Basry, 2021..... <i>Inpatient Services of Ceria Hospital, Pahlawan Medical Center Hospital, and Brigjend H. Hasan Basry Hospital, 2021</i> .....	154
<b>4.3</b>	<b>AGAMA DAN SOSIAL LAINNYA</b> <b>RELIGION AND OTHER SOCIAL AFFAIRS</b>	
4.3.1	Jumlah Penduduk Menurut Kecamatan dan Agama yang Dianut di Kabupaten Hulu Sungai Selatan, 2021 <i>Population by Subdistrict and Religion in Hulu Sungai Selatan Regency, 2021</i> .....	155
4.3.2	Jumlah Tempat Peribadatan Menurut Kecamatan di Kabupaten Hulu Sungai Selatan, 2021 <i>Number of Places of Worship by Subdistrict in Hulu Sungai Selatan Regency, 2021</i> .....	156
4.3.3	Jumlah Jemaah Haji yang Diberangkatkan ke Tanah Suci Mekah Menurut Kecamatan di Kabupaten Hulu Sungai Selatan, 2018- 2021 <i>Number of Hajj Pilgrims Departured to the Holyland of Mecca by Subdistrict in Hulu Sungai Selatan Regency, 2018- 2021</i> .....	157

4.3.4	Jumlah Nikah, Talak dan Cerai Menurut Kecamatan di Kabupaten Hulu Sungai Selatan, 2018- 2021 <i>Number of Marriages and Divorces by Subdistrict in Hulu Sungai Selatan Regency, 2018- 2021</i> .....	158
4.3.5	Jumlah Perceraian Menurut Faktor dan Kecamatan di Kabupaten Hulu Sungai Selatan, 2021 <i>Number of Divorces by Factors and Subdistrict in Hulu Sungai Selatan Regency, 2021</i> .....	160
4.3.6	Jumlah Perkara yang Diterima dan Diputuskan Menurut Bulan di Pengadilan Agama Kandungan Kab. Hulu Sungai Selatan, 2021 <i>Number of Accepted Case and Verdict Case by Month in Religion Court Kandungan of Hulu Sungai Selatan Regency, 2021</i> .....	162
4.3.7	Jumlah Perkara yang Diterima dan Diputuskan Menurut Bulan di Pengadilan Agama Negara Kab. Hulu Sungai Selatan, 2021 <i>Number of Accepted Case and Verdict Case by Month in Religion Court Negara of Hulu Sungai Selatan Regency, 2021</i> .....	163
4.3.8	Jumlah Perkara yang Diterima dan Diputuskan Menurut Jenis Perkara di Pengadilan Agama Kandungan Kab. Hulu Sungai Selatan, 2021 <i>Number of Accepted Case and Verdict Case by Type of Case in Religion Court Kandungan of Hulu Sungai Selatan Regency, 2021</i> .....	164
4.3.9	Jumlah Perkara yang Diterima dan Diputuskan Menurut Jenis Perkara di Pengadilan Agama Negara Kab. Hulu Sungai Selatan, 2021 <i>Number of Accepted Case and Verdict Case by Type of Case in Religion Court Negara of Hulu Sungai Selatan Regency, 2021</i> .....	165
4.3.10	Jumlah Desa <sup>1</sup> /Kelurahan yang Mengalami Bencana Alam <sup>2</sup> Menurut Kecamatan di Kabupaten Hulu Sungai Selatan, 2015, 2019, dan 2020 <i>Number of Villages<sup>1</sup>/Kelurahan that Had Natural Disaster<sup>2</sup> by Subdistrict in Hulu Sungai Selatan Regency, 2015, 2019, dan 2020</i> .....	166
4.3.11	Jumlah Bencana Alam, Korban, dan Taksiran Kerugiannya di Kabupaten Hulu Sungai Selatan, 2021 <i>Number of Disaster, Victim, and Its Loss Estimating in Hulu Sungai Selatan Regency, 2021</i> .....	167

4.3.12	Jumlah Kerusakan Rumah yang Diakibatkan Bencana Alam Menurut Kecamatan di Kabupaten Hulu Sungai Selatan, 2020 dan 2021 <i>Number of Damaged Houses Due to Natural Disaster by Subdistrict in Hulu Sungai Selatan Regency, 2020 and 2021</i> .....	168
4.3.13	Jumlah Korban dan Santunan Menurut Sifat Cidera di Kabupaten Hulu Sungai Selatan, 2021 <i>Number of Victims and Compensation by Injury in Hulu Sungai Selatan Regency, 2021</i> .....	172
4.3.14	Jumlah Armada dan Tenaga Pemadam Kebakaran Menurut Kecamatan di Kabupaten Hulu Sungai Selatan, 2021 <i>Number of Car and Firefighters by Subdistrict in Hulu Sungai Selatan Regency, 2021</i> .....	173
<b>4.4</b>	<b>KEMISKINAN DAN PEMBANGUNAN MANUSIA</b> <b><i>POVERTY AND HUMAN DEVELOPMENT</i></b>	
4.4.1	Garis Kemiskinan, Jumlah, dan Persentase Penduduk Miskin di Kabupaten Hulu Sungai Selatan, 2013–2021 <i>Poverty Line, Number, and Percentage of Poor People in Hulu Sungai Selatan Regency, 2013–2021</i> .....	174
4.4.2	Indeks Kedalaman Kemiskinan dan Indeks Keparahan Kemiskinan di Kabupaten Hulu Sungai Selatan, 2013–2021 <i>Poverty Gap Index and Poverty Severity Index in Hulu Sungai Selatan Regency, 2013–2021</i> .....	175
4.4.3	Jumlah Penerima Program Usaha Ekonomi Produktif dan Rumah Sejahtera Menurut Kecamatan di Kabupaten Hulu Sungai Selatan, 2021 <i>Number of Recipient of Productive Economic Enterprises and Prosperous Homes by Subdistrict in Hulu Sungai Selatan Regency, 2021</i> .....	176
4.4.4	Jumlah Penyandang Masalah Kesejahteraan Sosial (PMKS) di Kabupaten Hulu Sungai Selatan, 2021 <i>Number of of Sosial Welfare Problem in Hulu Sungai Selatan Regency, 2021</i> .....	177
4.4.5	Jumlah Panti Asuhan dan Anak Asuh di Kabupaten Hulu Sungai Selatan, 2021 <i>Number of Orphanages and Children in Care Every in Hulu Sungai Selatan Regency, 2021</i> .....	178

4.4.6	Potensi Sumber Kesejahteraan Sosial (PSKS) di Kabupaten Hulu Sungai Selatan, 2021 <i>Potential Sources of Sosial Welfare in Hulu Sungai Selatan Regency, 2021</i> .....	179
4.4.7	Indeks Pembangunan Manusia (IPM) dan Indikatornya Kabupaten Hulu Sungai Selatan, 2013–2021 <i>Human Development Index (HDI) and It's Indicator Hulu Sungai Selatan Regency, 2013–2021</i> .....	182
<b>4.5</b>	<b>KRIMINALITAS</b>	
	<b>CRIME</b>	
4.5.1	Jumlah Tindak Pidana yang Dilaporkan Menurut Kepolisian Sektor di Kabupaten Hulu Sungai Selatan, 2018–2021 <i>Number of Reported Criminal Cases by Subdistrict Police Office in Hulu Sungai Selatan Regency, 2018–2021</i> .....	183
4.5.2	Persentase Penyelesaian Tindak Pidana Menurut Kepolisian Sektor di Kabupaten Hulu Sungai Selatan, 2019–2021 <i>Percentage of Crime Clearance Rate by Subdistrict Police Office in Hulu Sungai Selatan Regency, 2019–2021</i> .....	184
4.5.3	Jumlah Tindak Pidana yang Dilaporkan dan Diselesaikan Menurut Jenis Tindak Pidana di Kabupaten Hulu Sungai Selatan, 2021 <i>Number of Reported and Cleared Criminal Cases by Type of Cases in Hulu Sungai Selatan Regency, 2021</i> .....	185
4.5.4	Jumlah Kecelakaan, Kerugian Material, dan Korban Menurut Bulan di Kabupaten Hulu Sungai Selatan, 2021 <i>Number of Accident, Financial Loss, and Victims by Month in Hulu Sungai Selatan Regency, 2021</i> .....	186
4.5.5	Jumlah Tindak Pidana Khusus yang Diterima dan Diselesaikan Menurut Jenis Tindak Pidana di Kejaksaan Negeri Kab. Hulu Sungai Selatan, 2021 <i>Number of Accepted and Completed Special Case by Type of Case in District Prosecutor of Hulu Sungai Selatan Regency, 2021</i> .....	187
4.5.6	Jumlah Tindak Pidana Umum yang Diterima dan Diselesaikan Menurut Bulan di Kejaksaan Negeri Kab. Hulu Sungai Selatan, 2021 <i>Number of Accepted and Completed General Case by Month in District Prosecutor of Hulu Sungai Selatan Regency, 2021</i> .....	188

4.5.7	Jumlah Tindak Pidana Umum yang Diterima dan Diselesaikan Menurut Jenis Tindak Pidana di Kejaksaan Negeri Kab. Hulu Sungai Selatan, 2021 <i>Number of Accepted and Completed Comaan Case by Type of Case in District Prosecutor of Hulu Sungai Selatan Regency, 2021</i> .....	189
4.5.8	Jumlah Perkara Pidana dan Perdata di Pengadilan Negeri Kandangan Kabupaten Hulu Sungai Selatan, 2021 <i>Number of Penal Law and Civil Law Cases in District Court Kandangan of Hulu Sungai Selatan Regency, 2021</i> .....	190
4.5.9	Jumlah Narapidana Menurut Bulan dan Lamanya Hukuman di Kabupaten Hulu Sungai Selatan, 2021 <i>Number of Convict by Month and Punishment Period in Hulu Sungai Selatan Regency, 2021</i> .....	191
4.5.10	Jumlah Narapidana Menurut Bulan, Tingkat Usia, dan Jenis Kelamin Kabupaten Hulu Sungai Selatan, 2021 <i>Number of Convict by Month, Age Group, and Sex in Hulu Sungai Selatan Regency, 2021</i> .....	192
4.5.11	Jumlah Narapidana Menurut Bulan, Jenis Pidana, dan Jenis Kelamin Kabupaten Hulu Sungai Selatan, 2021 <i>Number of Prisoner by Month, Punishment Type, and Sex in Hulu Sungai Selatan Regency, 2021</i> .....	193
4.5.12	Jumlah Pecandu Narkoba yang Melapor di Badan Narkotika Nasional Kabupaten Hulu Sungai Selatan Menurut Kelompok Umur, 2021 <i>Number of Drug Addicts Reported in National Narcotics Agency of Hulu Sungai Selatan Regency by Age Group, 2021</i> .....	194
4.5.13	Jumlah Pecandu Narkoba yang Melapor di Badan Narkotika Nasional Kabupaten Hulu Sungai Selatan Menurut Tingkat Pendidikan Tertinggi yang Ditamatkan, 2021 <i>Number of Drug Addicts Reported in National Narcotics Agency of Hulu Sungai Selatan Regency by Educational Attainment , 2021</i> .....	195
4.5.14	Jumlah Pecandu Narkoba yang Melapor di Badan Narkotika Nasional Kabupaten Hulu Sungai Selatan Menurut Jenis Pekerjaan, 2021 <i>Number of Drug Addicts Reported in National Narcotics Agency of Hulu Sungai Selatan Regency by Type of Work , 2021</i> .....	196



4.5.15	Jumlah Pecandu Narkoba yang Melapor di Badan Narkotika Nasional Kabupaten Hulu Sungai Selatan Menurut Jenis Zat Kandungan, 2021 <i>Number of Drug Addicts Reported in National Narcotics Agency of Hulu Sungai Selatan Regency by Type of Substance, 2021</i> .....	197
<b>5.</b>	<b>PERTANIAN, KEHUTANAN, PETERNAKAN, DAN PERIKANAN/ AGRICULTURE, FORESTRY, LIVESTOCK, AND FISHERY</b>	
<b>5.1</b>	<b>TANAMAN PANGAN FOOD CROPS</b>	
5.1.1	Luas Panen dan Produksi Padi di Kabupaten Hulu Sungai Selatan (hektare), 2020-2021 <i>Harvested Area, roductivity, and Production of Paddy in Hulu Sungai Selatan Regency (hectare), 2020-2021</i> .....	210
5.1.2	Produksi jagung dan Kedelai Menurut Kecamatan di Kabupaten Hulu Sungai Selatan, 2021 <i>Maize and Soybeans Production by Subdistrict in Hulu Sungai Selatan Regency, 2021</i> .....	211
5.1.3	Luas Lahan Sawah Menurut Kecamatan dan Jenis Pengairan di Kabupaten Hulu Sungai Selatan (hektare), 2021 <i>Area of Wetland by Subdistrict and Type of Irrigation in Hulu Sungai Selatan Regency (hectare), 2021</i> .....	212
5.1.4	Luas Lahan Tegal/Kebun, Ladang/Huma dan Lahan Sementara Tidak Digunakan Menurut Kecamatan di Kabupaten Hulu Sungai Selatan (hektare), 2021 <i>Area of Dry Field/Garden, Shifting Cultivation, Land and Temporarily Unused Land by Subdistrict in Hulu Sungai Selatan Regency (hectare), 2021</i> .....	213
5.1.5	Luas Tanam, Rusak, Panen, Produksi, dan Produktivitas Jagung Menurut Kecamatan di Kabupaten Hulu Sungai Selatan, 2021 <i>Planted Area, Damaged Area, Harvested Area, Production, and Productivity of Maize by Subdistrict in Hulu Sungai Selatan Regency, 2021</i> .....	214

5.1.6	Luas Tanam, Rusak, Panen, Produksi, dan Produktivitas Kacang Tanah Menurut Kecamatan di Kabupaten Hulu Sungai Selatan, 2021 <i>Planted Area, Damaged Area, Harvested Area, Production, and Productivity of Peanuts by Subdistrict in Hulu Sungai Selatan Regency, 2021</i> .....	215
5.1.7	Luas Tanam, Rusak, Panen, Produksi, dan Produktivitas Kacang Hijau Menurut Kecamatan di Kabupaten Hulu Sungai Selatan, 2021 <i>Planted Area, Damaged Area, Harvested Area, Production, and Productivity of Mungbean by Subdistrict in Hulu Sungai Selatan Regency, 2021</i> .....	216
5.1.8	Luas Tanam, Rusak, Panen, Produksi, dan Produktivitas Ubi Kayu Menurut Kecamatan di Kabupaten Hulu Sungai Selatan, 2021 <i>Planted Area, Damaged Area, Harvested Area, Production, and Productivity of Cassava by Subdistrict in Hulu Sungai Selatan Regency, 2021</i> .....	217
5.1.9	Luas Tanam, Rusak, Panen, Produksi, dan Produktivitas Ubi Jalar Menurut Kecamatan di Kabupaten Hulu Sungai Selatan, 2021 <i>Planted Area, Damaged Area, Harvested Area, Production, and Productivity of Sweet Potato by Subdistrict in Hulu Sungai Selatan Regency, 2021</i> .....	218
5.1.10	Luas Serangan Organisme Pengganggu Tanaman (OPT) Padi Menurut Jenis Serangan di Kabupaten Hulu Sungai Selatan (hektare), 2020 - 2021 <i>Area of Attack Organism Intruders of Crop Paddy by Type of Attack in Hulu Sungai Selatan Regency (hectare), 2020- 2021</i> .....	219
5.1.11	Keadaan Stok Cadangan Pangan Pemerintah Kabupaten Hulu Sungai Selatan (kg), 2015-2021 <i>State of the Food Reserves Stock Government of Hulu Sungai Selatan Regency (kg), 2015-2021</i> .....	220
5.1.12	Keadaan Stok Cadangan Pangan Masyarakat Kabupaten Hulu Sungai Selatan (kg), 2021 <i>State of Food Supply Reserves of Communities of Hulu Sungai Selatan Regency (kg), 2021</i> .....	221

5.1.13	Jumlah Pos Penyuluhan, Penyuluh Pertanian Lapangan (PPL), dan Kelompok Tani Menurut Wilayah Kerja di Kabupaten Hulu Sungai Selatan, 2021 <i>Number of Post, Agricultural Extension Workers, and Farmers Groups by Working Area in Hulu Sungai Selatan Regency, 2021</i> .....	222
<b>5.2 HORTIKULTURA</b>		
<b>HORTICULTURE</b>		
5.2.1	Luas Panen Tanaman Sayuran Menurut Kecamatan dan Jenis Tanaman di Kabupaten Hulu Sungai Selatan (ha), 2020 dan 2021 <i>Harvested Area of Vegetables by Subdistrict and Kind of Plant in Hulu Sungai Selatan Regency (ha), 2020 and 2021</i> .....	223
5.2.2	Produksi Tanaman Sayuran Menurut Kecamatan dan Jenis Tanaman di Kabupaten Hulu Sungai Selatan (kuintal), 2020 dan 2021 <i>Production of Vegetables by Subdistrict and Kind of Plant in Hulu Sungai Selatatan Regency (quintal), 2020 and 2021</i> .....	227
5.2.3	Luas Panen Tanaman Sayuran dan Buah-buahan Semusim Menurut Jenis Tanaman di Kabupaten Hulu Sungai Selatan (ha), 2018–2021 <i>Harvested Area of Seasonal Vegetables and Fruits by Kind of Plant in Hulu Sungai Selatan Regency (ha), 2018–2021</i> .....	231
5.2.4	Produksi Tanaman Sayuran dan Buah-buahan Semusim Menurut Jenis Tanaman di Kabupaten Hulu Sungai Selatan (kuintal), 2018–2021 <i>Production of Seasonal Vegetables and Fruits by Kind of Plant in Kabupaten Hulu Sungai Selatan Regency (quintal), 2018–2021</i> .....	232
5.2.5	Luas Panen Tanaman Biofarmaka Menurut Kecamatan dan Jenis Tanaman di Kabupaten Hulu Sungai Selatan (m <sup>2</sup> ), 2020 dan 2021 <i>Harvested Area of Medicinal Plants by Subdistrict and Kind of Plant in Hulu Sungai Selatan Regency (m<sup>2</sup>), 2020 and 2021</i> .....	233
5.2.6	Produksi Tanaman Biofarmaka Menurut Kecamatan dan Jenis Tanaman di Kabupaten Hulu Sungai Selatan (kg), 2020 and 2021 <i>Production of Medicinal Plants by Subdistrict and Kind of Plant in Hulu Sungai Selatan Regency (kg), 2020 and 2021</i> .....	235

5.2.7	Luas Panen Tanaman Biofarmaka Menurut Jenis Tanaman di Kabupaten Hulu Sungai Selatan (m <sup>2</sup> ), 2018–2021 <i>Harvested Area of Medicinal Plants by Kind of Plant in Hulu Sungai Selatan Regency (m<sup>2</sup>), 2018–2021</i> .....	237
5.2.8	Produksi Tanaman Biofarmaka Menurut Jenis Tanaman di Kabupaten Hulu Sungai Selatan (kg), 2018–2021 <i>Production of Medicinal Plants by Kind of Plant in Hulu Sungai Selatan Regency (kg), 2018–2021</i> .....	238
5.2.9	Luas Panen Tanaman Hias Menurut Kecamatan dan Jenis Tanaman di Kabupaten Hulu Sungai Selatan (m <sup>2</sup> ), 2020 and 2021 <i>Harvested Area of Ornamental Plants by Subdistrict and Kind of Plant in Hulu Sungai Selatan Regency (m<sup>2</sup>), 2020 and 2021</i> .....	239
5.2.10	Produksi Tanaman Hias Menurut Kecamatan dan Jenis Tanaman di Kabupaten Hulu Sungai Selatan (tangkai), 2020 and 2021 <i>Production of Ornamental Plants by Subdistrict and Kind of Plant in Hulu Sungai Selatan Regency (stalks), 2020 and 2021</i> .....	241
5.2.11	Luas Panen Tanaman Hias Menurut Jenis Tanaman di Kabupaten Hulu Sungai Selatan (m <sup>2</sup> ), 2018–2021 <i>Harvested Area of Ornamental Plants by Kind of Plant in Hulu Sungai Selatan Regency (m<sup>2</sup>), 2018–2021</i> .....	243
5.2.12	Produksi Tanaman Hias Menurut Jenis Tanaman di Kabupaten Hulu Sungai Selatan (tangkai), 2018–2021 <i>Production of Ornamental Plants by Kind of Plant n Hulu Sungai Selatan Regency (stalks), 2018–2021</i> .....	244
5.2.13	Produksi Buah-buahan Menurut Kecamatan dan Jenis Tanaman di Kabupaten Hulu Sungai Selatan (kuintal), 2020 and 2021 <i>Production of Fruits by Subdistrict and Kind of Plant in Hulu Sungai Selatan Regency (kuintal), 2020 and 2021</i> .....	245
5.2.14	Produksi Buah–Buahan dan Sayuran Tahunan Menurut Jenis Tanaman di Kabupaten Hulu Sungai Selatan (ton), 2018–2021 <i>Production of Annual Fruits and Vegetables by Kind of Plant in Hulu Sungai Selatan Regency (ton), 2018–2021</i> .....	249

**5.3 PERKEBUNAN**

**ESTATE CROPS**

5.3.1	Luas Areal Tanaman Perkebunan Menurut Kecamatan dan Jenis Tanaman di Kabupaten Hulu Sungai Selatan (ha), 2020 dan 2021 <i>Planted Area of Estate Crops by Subdistrict and Type of Crops in Hulu Sungai Selatan Regency (ha), 2020 and 2021</i> .....	250
5.2.2	Produksi Perkebunan Menurut Kecamatan dan Jenis Tanaman di Kabupaten Hulu Sungai Selatan (ton), 2020 dan 2021 <i>Production of Estate by Subdistrict and Type of Crops in Hulu Sungai Selatan Regency (ton), 2020 and 2021</i> .....	254

**5.4 KEHUTANAN**

**FORESTRY**

5.4.1	Luas Kawasan Hutan dan Konservasi Perairan Menurut Kecamatan di Kabupaten Hulu Sungai Selatan (Ha), 2021 <i>Extent of Forest Area, Inland Water, Coastal and Marine Ecosystem by Subdistrict in Hulu Sungai Selatan Regency (Ha), 2021</i> .....	258
5.4.2	Produksi Kayu Hutan Menurut Realisasi Pemenuhan Bahan dan Hasil Produksi di Kabupaten Hulu Sungai Selatan (m <sup>3</sup> ), 2015-2021 <i>Timber Production by Type of Product in Hulu Sungai Selatan Regency (m<sup>3</sup>), 2015-2021</i> .....	260

**5.5 PETERNAKAN**

**LIVESTOCK**

5.5.1	Populasi Ternak Menurut Kecamatan dan Jenis Ternak di Kabupaten Hulu Sungai Selatan, 2021 <i>Livestock Population by Subdistrict and Kind of Livestock in Hulu Sungai Selatan Regency, 2021</i> .....	261
5.5.2	Populasi Unggas Menurut Kecamatan dan Jenis Unggas di Kabupaten Hulu Sungai Selatan, 2021 <i>Poultry Population by Subdistrict and Kind of Poultry in Hulu Sungai Selatan Regency, 2021</i> .....	262

## 5.6 PERIKANAN

### FOSHERY

5.6.1	Produksi dan Nilai Produksi Perikanan Tangkap Menurut Kecamatan dan Jenis Penangkapan di Kabupaten Hulu Sungai Selatan, 2021 <i>Production and Production Value of Fish Capture by Subdistrict and Type of captures in Hulu Sungai Selatan Regency, 2021</i> .....	261
5.6.2	Produksi dan Nilai Produksi Perikanan Tangkap di Perairan Umum Menurut Kecamatan dan Lokasi di Kabupaten Hulu Sungai Selatan, 2021 <i>Production and Production Value of Fish Capture by Subdistrict and Location in Hulu Sungai Selatan Regency, 2021</i> .....	262
5.6.3	Produksi dan Nilai Produksi Perikanan Budidaya Menurut Kecamatan dan Jenis Budidaya di Kabupaten Hulu Sungai Selatan, 2021 <i>Production and Production Value of Aquaculture by Subdistrict and Location in Hulu Sungai Selatan Regency, 2021</i> .....	266
5.6.4	Jumlah Rumah Tangga Perikanan Tangkap Menurut Kecamatan dan Subsektor di Kabupaten Hulu Sungai Selatan, 2020-2021 <i>Number of Fish Capture Households by Subdistrict and Subsector in Hulu Sungai Selatan Regency, 2020-2021</i> .....	268
5.6.5	Jumlah Rumah Tangga Perikanan Budidaya Menurut Kecamatan dan Jenis Budidaya di Kabupaten Hulu Sungai Selatan, 2021 <i>Number of Aquaculture Households by Subdistrict and Type of Aquaculture in Hulu Sungai Selatan Regency, 2021</i> .....	269
5.6.6	Jumlah Perahu/Kapal Menurut Kecamatan dan Jenis Kapal di Kabupaten Hulu Sungai Selatan, 2021 <i>Number of Fishing Boats by Subdistrict and Type of Boat in Hulu Sungai Selatan Regency, 2021</i> .....	270
5.6.7	Jumlah Alat Penangkap Ikan Menurut Jenis Alat di Kabupaten Hulu Sungai Selatan (unit), 2021 <i>Number of Fishing Tools by Its Type in Hulu Sungai Selatan Regency (unit), 2021</i> .....	271

**6. INDUSTRI, PERTAMBANGAN, DAN ENERGI/  
INDUSTRY, MINING, AND ENERGY**

6.1	Daya Terpasang, Produksi, dan Distribusi Listrik PT. PLN (Persero) ULP Kandangan di Kabupaten Hulu Sungai Selatan, 2011-2021 <i>Installed Capacity, Production, and Distribution of Electricity of State Electricity Company at Kandangan Branch Level in Hulu Sungai Selatan Regency, 2011-2021</i> .....	280
6.2	Daya Terpasang, Produksi, dan Distribusi Listrik PT. PLN (Persero) ULP Negara di Kabupaten Hulu Sungai Selatan, 2011-2021 <i>Installed Capacity, Production, and Distribution of Electricity of State Electricity Company at Negara Branch Level in Hulu Sungai Selatan Regency, 2011-2021</i> .....	281
6.3	Jumlah Pelanggan, Total Daya Terpasang, dan Listrik Terjual PT. PLN (Persero) ULP Kandangan Menurut Jenis Tarif di Kabupaten Hulu Sungai Selatan, 2021 <i>Number of Registered Electricity Costumers, Installed Capacity, and Electricity Sold of State Electricity Company at Kandangan Branch Level byType of Fare in Hulu Sungai Selatan Regency, 2021</i> .....	282
6.4	Jumlah Pelanggan, Total Daya Terpasang, dan Listrik Terjual PT. PLN (Persero) ULP Negara Menurut Jenis Tarif di Kabupaten Hulu Sungai Selatan, 2021 <i>Number of Registered Electricity Costumers, Installed Capacity, and Electricity Sold of State Electricity Company at Negara Branch Level byType of Fare in Hulu Sungai Selatan Regency, 2021</i> .....	283
6.5	Jumlah Pelanggan Listrik Menurut Kecamatan di Kabupaten Hulu Sungai Selatan, 2017–2021 <i>Number of Electricity Customers by Subdistrict in Hulu Sungai Selatan Regency, 2017–2021</i> .....	284
6.6	Jumlah Pelanggan dan Air yang Disalurkan Menurut Kecamatan di Kabupaten Hulu Sungai Selatan, 2021 <i>Number of Customers and Distributed Water by Subdistrict in Hulu Sungai Selatan Regency, 2021</i> .....	285
6.7	Jumlah Pelanggan, Air yang Disalurkan, dan Nilai Penjualan Menurut Jenis Pelanggan di Kabupaten Hulu Sungai Selatan, 2021 <i>Number of Customer, Distributed Clean Water, and Value by Type of Customers in Hulu Sungai Selatan Regency, 2021</i> .....	286

6.8	Jumlah Air yang Disalurkan dan Nilai Penjualan Menurut Bulan di Kabupaten Hulu Sungai Selatan, 2021 <i>Number of Distributed Clean Water and Value by Month in Hulu Sungai Selatan Regency, 2021 .....</i>	<b>287</b>
6.9	Jumlah Stasiun Pengisian Bahan Bakar Umum (SPBU) Menurut Kecamatan di Kabupaten Hulu Sungai Selatan, 2017–2021 <i>Number of Gas Station by Subdistrict in Hulu Sungai Selatan Regency, 2017–2021 .....</i>	288
<b>7.</b>	<b>PARIWISATA/TOURISM</b>	
7.1	Jumlah Rumah Makan/Restoran Menurut Kecamatan di Kabupaten Hulu Sungai Selatan, 2018–2021 <i>Number of Restaurants by Subdistrict in Hulu Sungai Selatan Regency, 2018–2021 .....</i>	297
7.2	Jumlah Hotel dan Akomodasi lain Menurut Kecamatan dan Jenis Akomodasi di Kabupaten Hulu Sungai Selatan, 2021 <i>Number of Hotel and Other Accomodations by Subdistrict and Type of Accomodations in Hulu Sungai Selatan Regency, 2021 .....</i>	298
7.3	Jumlah Wisatawan Asing dan Wisatawan Domestik Menurut Bulan di Kabupaten Hulu Sungai Selatan, 2021 <i>Number Foreign and Domestic Tourist by Month in Hulu Sungai Selatan Regency, 2021 .....</i>	299
<b>8.</b>	<b>TRANSPORTASI DAN KOMUNIKASI/ TRANSPORTATION AND COMMUNICATION</b>	
<b>8.1</b>	<b>TRANSPORTASI TRANSPORTATION</b>	
8.1.1	Panjang Jalan <sup>1</sup> Menurut Tingkat Kewenangan Pemerintahan dan Kecamatan di Kabupaten Hulu Sungai Selatan (km), 2021 <i>Length of Roads<sup>1</sup> by Level of Government Authority and Subdistrict in Hulu Sungai Selatan Regency (km), 2021 .....</i>	308
8.1.2	Panjang Jalan Menurut Jenis Permukaan Jalan dan Pemerintahan yang Berkewenangan di Kabupaten Hulu Sungai Selatan (km), 2021 <i>Length of Roads by Type of Road Surface and Level Government in Hulu Sungai Selatan Regency(km), 2021 .....</i>	309



8.1.3	Panjang Jalan Menurut Kondisi Jalan dan Pemerintahan yang Berwenang Mengelolannya di Kabupaten Hulu Sungai Selatan (km), 2021 <i>Length of Roads by Condition of Roads and Level of Government Authority in Hulu Sungai Selatan Regency (km), 2021</i> .....	310
8.1.4	Panjang Jalan Menurut Klasifikasi Jalan dan Pemerintahan yang Berwenang Mengelolannya di Kabupaten Hulu Sungai Selatan (km), 2021 <i>Length of Roads by Roads Classification and Level of Government Authority in Hulu Sungai Selatan Regency (km), 2021</i> .....	311
8.1.5	Panjang Jalan Kabupaten Menurut Kecamatan dan Jenis Permukaan Jalan di Kabupaten Hulu Sungai Selatan (km), 2021 <i>Length of Roads by Subdistrict and Type of Road Surface in Hulu Sungai Selatan Regency (km), 2021</i> .....	312
8.1.6	Panjang Jalan Kabupaten Menurut Kecamatan dan Kondisi Jalan di Kabupaten Hulu Sungai Selatan (km), 2021 <i>Length of Roads by Subdistrict and Road Condition in Hulu Sungai Selatan Regency (km), 2021</i> .....	313
8.1.7	Jumlah Jembatan Menurut Kecamatan dan Jenis Jembatan di Kabupaten Hulu Sungai Selatan, 2021 <i>Number of Bridge by Subdistrict and Type of Bridge in Hulu Sungai Selatan Regency, 2021</i> .....	314
<b>8.2</b>	<b>KOMUNIKASI</b>	
	<b>COMMUNICATION</b>	
8.2.1	Jumlah Kantor Pos Pembantu Menurut Kecamatan di Kabupaten Hulu Sungai Selatan, 2018–2021 <i>Number of Post Offices Subsidiaries by Subdistrict in Hulu Sungai Selatan Regency, 2018–2021</i> .....	315
8.2.2	Jumlah Surat dan Paket yang Dikirim Menurut Kecamatan di Kabupaten Hulu Sungai Selatan, 2021 <i>Number of Sent Mail and Package by Subdistrict in Hulu Sungai Selatan Regency, 2021</i> .....	316

8.2.3	Jumlah Menara Telekomunikasi (BTS) di Kabupaten Hulu Sungai Selatan, 2021 <i>Number of Telecommunication Tower (BTS) in Hulu Sungai Selatan Regency, 2021</i> .....	317
8.2.4	Jumlah Usaha TV Kabel yang Bekerja Sama dengan Dinas Komunikasi dan Informatika Kabupaten Hulu Sungai Selatan, 2021 <i>Number of Cable TV Businesses Working in Cooperation with Communications and Informatics Services of Hulu Sungai Selatan Regency, 2021</i> .....	318
8.2.5	Jumlah Titik Internet Gratis Menurut Kecamatan di Kabupaten Hulu Sungai Selatan, 2021 <i>Number of free internet hotspot by Subdistrict in Hulu Sungai Selatan Regency, 2021</i> .....	319
<b>9.</b>	<b>PERBANKAN, KOPERASI, DAN HARGA-HARGA/ BANKING, COOPERATIVE, AND PRICES</b>	
9.1	Jumlah Koperasi Aktif Menurut Kecamatan di Kabupaten Hulu Sungai Selatan, 2018–2021 <i>Number of Active Cooperative by Subdistrict in Hulu Sungai Selatan Regency, 2018–2021</i> .....	326
9.2	Jumlah Koperasi Menurut Jenis Koperasi dan Kecamatan di Kabupaten Hulu Sungai Selatan, 2021 <i>Number of Cooperative by Kind of Cooperative and Subdistrict in Hulu Sungai Selatan Regency, 2021</i> .....	327
9.3	Jumlah Perusahaan, Tenaga Kerja, dan Nilai Produksi Industri Kecil dan Menengah Menurut Jenis Industri di Kabupaten Hulu Sungai Selatan, 2021 <i>Number of Establishment, Employees, and Production Value Small and Medium Industry by Industrial Classification in Hulu Sungai Selatan Regency, 2021</i> .....	328
9.4	Jumlah Perusahaan Industri Menurut Kelompok Industri dan Bentuk Badan Hukum di Kabupaten Hulu Sungai Selatan, 2021 <i>Number of Industrial Company by Industrial Classification and Type of Business Entity in Hulu Sungai Selatan Regency, 2021</i> .....	329

**10. PENGELUARAN PENDUDUK/POPULATION EXPENDITURE**

10.1	Rata-rata Pengeluaran per Kapita Sebulan Menurut Kelompok Komoditas (rupiah) di Kabupaten Hulu Sungai Selatan, 2020 dan 2021 <i>Monthly Average Expenditure per Capita by Commodity Group (rupiahs) in Hulu Sungai Selatan Regency, 2020 and 2021</i> .....	336
10.2	Persentase Pengeluaran per Kapita Sebulan Menurut Kelompok Komoditas di Kabupaten Hulu Sungai Selatan, 2020 dan 2021 <i>Percentage of Monthly Expenditure per Capita by Commodity Group in Hulu Sungai Selatan Regency, 2020 and 2021</i> .....	337
10.3	Persentase Penduduk Menurut Golongan Pengeluaran Per Kapita Sebulan di Kabupaten Hulu Sungai Selatan, 2021 <i>Percentage of Population by Per Capita Spending Group a Month in Hulu Sungai Selatan Regency, 2021</i> .....	338
10.4	Kebutuhan Hidup Minimum (KHM) Menurut Bulan di Kabupaten Hulu Sungai Selatan, 2020 dan 2021 <i>Minimum Living Need by Month in Hulu Sungai Selatan Regency, 2020 and 2021</i> .....	329

**11. PERDAGANGAN/TRADE**

11.1	Jumlah Sarana Perdagangan Menurut Jenisnya di Kabupaten Hulu Sungai Selatan, 2021 <i>Number of Trading Facilities by Type of Facility in Hulu Sungai Selatan Regency, 2021</i> .....	346
11.2	Jumlah Pasar Menurut Kecamatan di Kabupaten Hulu Sungai Selatan, 2018 - 2021 <i>Number of Market by Subdistrict in Hulu Sungai Selatan Regency, 2018 - 2021</i> .....	349
11.3	Jumlah Perizinan yang diterbitkan Menurut Jenis Perizinan dan Bulan di Kabupaten Hulu Sungai Selatan, 2021 <i>Number of Registration Published by Type and Month in Hulu Sungai Selatan Regency, 2021</i> .....	350

**12. SISTEM NERACA REGIONAL/SYSTEM OF REGIONAL ACCOUNTS**

12.1.	<p>Produk Domestik Regional Bruto Atas Dasar Harga Berlaku (ADHB) Menurut Lapangan Usaha di Kabupaten Hulu Sungai Selatan (miliar rupiah), 2017–2021</p> <p><i>Gross Regional Domestic Product at Current Market Prices by Industry in Hulu Sungai Selatan Regency (billion rupiahs), 2017–2021 .....</i></p>	359
12.2	<p>Produk Domestik Regional Bruto Atas Dasar Harga Konstan (ADHK) 2010 Menurut Lapangan Usaha di Kabupaten Hulu Sungai Selatan (juta rupiah), 2017–2021</p> <p><i>Gross Regional Domestic Product at 2010 Constant Market Prices by Industry in Hulu Sungai Selatan Regency(million rupiahs), 2017–2021</i></p>	361
12.3	<p>Distribusi Persentase Produk Domestik Regional Bruto Atas Dasar Harga Berlaku (ADHB) Menurut Lapangan Usaha di Kabupaten Hulu Sungai Selatan, 2017–2021</p> <p><i>Percentage Distribution of Gross Regional Domestic Product at Current Market Prices by Industry in Hulu Sungai Selatan Regency/ Municipality, 2017–2021 .....</i></p>	363
12.4	<p>Laju Pertumbuhan Produk Domestik Regional Bruto Atas Dasar Harga Konstan 2010 Menurut Lapangan Usaha di Kabupaten Hulu Sungai Selatan (persen), 2017–2021</p> <p><i>Growth Rate of Gross Regional Domestic Product at 2010 Constant Market Prices by Industry in Hulu Sungai Selatan Regency (percent), 2017–2021 .....</i></p>	364
12.5	<p>Indeks Harga Implisit Produk Domestik Regional Bruto Menurut Lapangan Usaha di Kabupaten Hulu Sungai Selatan (2010=100), 2017-2021</p> <p><i>Implicit Price Index of Gross Regional Domestic Product by Industry in Hulu Sungai Selatan Regency (2010=100), 2017-2021 .....</i></p>	367
12.6	<p>Laju Implisit Produk Domestik Regional Bruto Menurut Lapangan Usaha di Kabupaten Hulu Sungai Selatan (2010=100), 2017-2021</p> <p><i>Implicit Growth Rate of Gross Regional Domestic Product by Industry in Hulu Sungai Selatan Regency (2010=100), 2017-2021 .....</i></p>	369

12.7	<p>Produk Domestik Regional Bruto Atas Dasar Harga Berlaku Menurut Jenis Pengeluaran di Kabupaten Hulu Sungai Selatan (miliar rupiah), 2017–2021 <i>Gross Regional Domestic Product at Current Market Prices by Type of Expenditure in Hulu Sungai Selatan Regency (billion rupiahs), 2017–2021 .....</i></p>	371
12.8	<p>Produk Domestik Regional Bruto Atas Dasar Harga Konstan 2010 Menurut Jenis Pengeluaran di Kabupaten Hulu Sungai Selatan (miliar rupiah), 2017–2021 <i>Gross Regional Domestic Product at 2010 Constant Market Prices by Type of Expenditure in Hulu Sungai Selatan Regency (billion rupiahs), 2017–2021 .....</i></p>	372
12.9	<p>Distribusi Persentase Produk Domestik Regional Bruto Atas Dasar Harga Berlaku (ADHB) Menurut Pengeluaran di Kabupaten Hulu Sungai Selatan, 2017–2021 <i>Percentage Distribution of Gross Regional Domestic Product at Current Market Prices by Expenditure in Hulu Sungai Selatan Regency/Municipality, 2017–2021 .....</i></p>	373
12.10	<p>Laju Pertumbuhan Produk Domestik Regional Bruto Atas Dasar Harga Konstan 2010 Menurut Pengeluaran Usaha di Kabupaten Hulu Sungai Selatan (persen), 2017–2021 <i>Growth Rate of Gross Regional Domestic Product at 2010 Constant Market Prices by Expenditure in Hulu Sungai Selatan Regency (percent), 2017–2021.....</i></p>	374
12.11	<p>Indeks Harga Implisit Produk Domestik Regional Bruto Menurut Pengeluaran di Kabupaten Hulu Sungai Selatan (2010=100), 2017-2021 <i>Implicit Price Index of Gross Regional Domestic Product by Expenditure in Hulu Sungai Selatan Regency (2010=100), 2017-2021 ..</i></p>	375
12.12	<p>Laju Implisit Produk Domestik Regional Bruto Menurut Pengeluaran di Kabupaten Hulu Sungai Selatan (2010=100), 2017-2021 <i>Implicit Growth Rate of Gross Regional Domestic Product by Expenditure in Hulu Sungai Selatan Regency (2010=100), 2017-2021 ..</i></p>	376

<b>13.</b>	<b>PERBANDINGAN ANTAR KABUPATEN/ KOTA/ REGENCY/MUNICIPAL COMPARISON</b>	
13.1	Jumlah Penduduk Menurut Kabupaten/Kota di Provinsi Kalimantan Selatan (ribu), 2017–2021 <i>Population by Regency/Municipality in Kalimantan Selatan Province (thousand), 2017–2021</i> .....	383
13.2	Laju Pertumbuhan Produk Domestik Regional Bruto Atas Dasar Harga Konstan 2010 Menurut Kabupaten/ Kota di Provinsi Kalimantan Selatan (persen), 2017–2021 <i>Rate of Growth of Gross Regional Domestic Products at Constant 2010 Prices by Regency/Municipality in Kalimantan Selatan Province (percent), 2017–2021</i> .....	384
13.3	Jumlah Penduduk Miskin Menurut Kabupaten/ Kota di Provinsi Kalimantan Selatan (ribu), 2017–2021 <i>Number of Poor Population by Regency/Municipality in Kalimantan Selatan Province (thousand), 2017–2021</i> .....	385
13.4	Persentase Penduduk Miskin Menurut Kabupaten/ Kota di Provinsi Kalimantan Selatan (%), 2017–2021 <i>Percentage of Poor People by Regency/Municipality in Kalimantan Selatan Province (%), 2017–2021</i> .....	386
13.5	Indeks Pembangunan Manusia Menurut Kabupaten/ Kota di Provinsi Kalimantan Selatan, 2017–2021 <i>Human Development Index by Regency/Municipality in Kalimantan Selatan Province, 2017–2021</i> .....	387



## DAFTAR GAMBAR/LIST OF FIGURES

		Halaman Page
1.1	Luas Daerah menurut Kecamatan (%), 2021 <i>Area of Subdistrict (%), 2021</i> .....	7
1.2	Jarak dari Ibukota Kecamatan ke Ibukota Kabupaten di Kabupaten Hulu Sungai Selatan(km), 2021 <i>Distance between Subdistrict Capital and Regency Capital in Hulu Sungai Selatan Regency (km), 2021</i> .....	8
2.1	Jumlah Desa/Kelurahan Menurut Kecamatan di Kabupaten Hulu Sungai Selatan, 2021 <i>Number of Villages/Kelurahan by Subdistric in Hulu sungai Selatan Regency, 2021</i> .....	26
2.2	Persentase Pegawai Negeri Sipil Menurut Tingkat Kepangkatan di Kabupaten Hulu Sungai Selatan, Desember 2021 <i>Percentage of Civil Servants by Hierarchy in Hulu Sungai Selatan Regency, Desember 2021</i> .....	27
3.1	Distribusi Persentase Penduduk Menurut Kecamatan di Kabupaten Hulu Sungai Selatan, 2021 <i>Percentage Distribution of Population by Subdistrict in Hulu Sungai Selatan Regency, 2021</i> .....	62
3.2	Persentase Penduduk Berumur 15 Tahun Ke Atas yang Bekerja Selama Seminggu yang Lalu Menurut Status Pekerjaan Utama di Kabupaten Hulu Sungai Selatan, 2021 <i>Percentage of Population 15 Years of Age and Over who Worked During The Previous Week by Main Employment Status in Hulu Sungai Selatan Regency, 2021</i> .....	63



4.1	Jumlah Fasilitas Kesehatan di Kabupaten Hulu Sungai Selatan, 2020 dan 2021 <i>Number of Healt Facility in Hulu Sungai Selatan Regency, 2020 and 2021</i> .....	92
4.2	Persentase Penduduk Miskin di Kabupaten Hulu Sungai Selatan(%), 2013 - 2021 <i>Percentage of Poor People in Hulu Sungai Selatan Regency(%), 2013-2021</i> .....	93
5.1	Lima Produksi Tanaman Sayuran Semusim Terbanyak Menurut Jenis Tanaman di Kabupaten Hulu Sungai Selatan (kuintal), 2018–2021 <i>Higher Five Production of Seasonal Vegetables by Kind of Plant in Hulu Sungai Selatan Regency (quintal), 2018–2021</i> .....	208
5.2	Keadaan Stok Cadangan Pangan Masyarakat Kabupaten Hulu Sungai Selatan (kg), 2021 <i>State of Food Supply Reserves of Communities of Hulu Sungai Selatan Regency (kg), 2021</i> .....	209
6.1	Jumlah Pelanggan Listrik di Kabupaten Hulu Sungai Selatan, 2017–2021 <i>Number of Electricity Customers in Hulu Sungai Selatan Regency, 2017–2021</i> .....	278
6.2	Jumlah Air yang Disalurkan di Kabupaten Hulu Sungai Selatan, 2021 <i>Number of Distributed Water in Hulu Sungai Selatan Regency, 2021</i> ....	279
7.1	Jumlah Wisatawan Menurut Bulan di Kabupaten Hulu Sungai Selatan, 2021 <i>Number Tourist by Month in Hulu Sungai Selatan Regency, 2021</i> .....	295
7.2	Jumlah Rumah Makan/Restoran di Kabupaten Hulu Sungai Selatan, 2018–2021 <i>Number of Restaurants in Hulu Sungai Selatan Regency, 2018–2021</i> ...	296

8.1	<p>Panjang Jalan<sup>1</sup> Menurut Tingkat Kewenangan Pemerintahan di Kabupaten Hulu Sungai Selatan (km), 2021</p> <p><i>Length of Roads<sup>1</sup> by Level of Government Authority in Hulu Sungai Selatan Regency (km), 2021</i> .....</p>	306
8.2	<p>Panjang Jalan Kabupaten Menurut Kondisi Jalan di Kabupaten Hulu Sungai Selatan (km), 2021</p> <p><i>Length of Roads by Road Condition in Hulu Sungai Selatan Regency (km), 2021</i> .....</p>	307
9.1	<p>Jumlah Koperasi Aktif Menurut Kecamatan di Kabupaten Hulu Sungai Selatan, 2021</p> <p><i>Number of Active Cooperative by Subdistrict in Hulu Sungai Selatan Regency, 2021</i>.....</p>	325
10.1	<p>Persentase Pengeluaran per Kapita Sebulan Menurut Kelompok Komoditas di Kabupaten Hulu Sungai Selatan, 2021</p> <p><i>Percentage of Monthly Expenditure per Capita by Commodity Group in Hulu Sungai Selatan Regency, 2021</i> .....</p>	335
11.1	<p>Jumlah Pasar Menurut Kecamatan di Kabupaten Hulu Sungai Selatan, 2021</p> <p><i>Number of Market by Subdistrict in Hulu Sungai Selatan Regency, 2021</i> .....</p>	345
12.1	<p>Distribusi Persentase Produk Domestik Regional Bruto Atas Dasar Harga Berlaku (ADHB) Menurut Lapangan Usaha di Kabupaten Hulu Sungai Selatan, 2021</p> <p><i>Percentage Distribution of Gross Regional Domestic Product at Current Market Prices by Industry in Hulu Sungai Selatan Regency/Municipality, -2021</i> .....</p>	357

12.2	Laju Pertumbuhan Produk Domestik Regional Bruto Atas Dasar Harga Konstan 2010 Menurut Lapangan Usaha di Kabupaten Hulu Sungai Selatan (persen), 2018–2021 <i>Growth Rate of Gross Regional Domestic Product at 2010 Constant Market Prices by Industry in Hulu Sungai Selatan Regency (percent), 2018–2021</i> .....	358
13.1	Persentase Penduduk Miskin Menurut Kabupaten/Kota di Provinsi Kalimantan Selatan, 2021 <i>Percentage of Poor People by Regency/Municipality in Kalimantan Selatan Province, 2021</i> .....	381
13.2	Indeks Pembangunan Manusia Menurut Kabupaten/Kota di Provinsi Kalimantan Selatan, 2021 <i>Human Development Index by Regency/Municipality in Kalimantan Selatan Province, 2021</i> .....	382

## PENJELASAN UMUM/EXPLANATORY NOTES

Tanda-tanda, satuan-satuan, dan lain-lainnya yang digunakan dalam publikasi ini adalah sebagai berikut:

*Symbols, measurement units, and acronyms which are used in this publication, are as follows:*

### 1. TANDA-TANDA/SYMBOLS

Data tidak tersedia/Data not available .....	: ...
Tidak ada atau nol /Null or zero .....	: -
Data dapat diabaikan/Data negligible .....	: 0
Tanda decimal/Decimal point .....	: ,
Data tidak dapat ditampilkan/Not applicable .....	: NA
Angka estimasi/Estimated figures .....	: e
Angka diperbaiki/Revised figures .....	: r
Angka sementara/Preliminary figures .....	: x
Angka sangat sementara/Very preliminary figures .....	: xx
Angka sangat sangat sementara/Very very preliminary figures .....	: xxx

### 2. SATUAN/UNITS

barel/barrel .....	: 158,99 liter/litres = 1/6,2898 m <sup>3</sup>
hektar (ha)/hectare (ha) .....	: 10 000 m <sup>2</sup>
kilometer (km)/kilometres (km) .....	: 1 000 meter/meters (m)
knot/knot .....	: 1,8523 km/jam (km/hour)
kuintal/quintal .....	: 100 kg
KWh .....	: 1 000 Watt hour
MWh .....	: 1 000 KWh
liter (untuk beras)/litre (for rice) .....	: 0,80 kg
MMSCF .....	: 1/35,3 m <sup>3</sup>
metrik ton (m.ton)/metric ton (m. ton) .....	: 0,98421 long ton = 1 000 kg
ons/ounce .....	: 28,31 gram/grams
ton .....	: 1 000 kg

Satuan lain: buah, dus, butir, helai/lembar, kaleng, batang, pulsa, ton kilometer (ton-km), jam, menit, persen (%).

*Other units: unit, pack, pieces, sheet, tin, pulse, ton-kilometres(ton-km), hour, minute, percent (%).*

Perbedaan angka di belakang koma disebabkan oleh pembulatan angka.

*The difference in decimal numbers is caused by rounding.*



## DAFTAR SINGKATAN/ LIST OF ABBREVIATIONS

SI	: Stasiun Iklim
SIMPK	: Stasiun Meteorologi Pertanian Khusus
t.t	: Tempat tidur
BCG	: Bacillus Calmette Guerin
DPT	: Difteri, Pertusis, Tetanus
TT	: Tetanus Toxoid
IOT	: Industri Obat Tradisional/ <i>Traditional Medicine Industry</i>
IKOT	: Industri Kecil Obat Tradisional/ <i>Traditional Medicine Small</i>
Alkes	: Alat kesehatan/ <i>Health Kits</i>
PKRT	: Perbekalan Kesehatan Rumah tangga/ <i>Household Health Logistics</i>
Kompl	: Komplemen/ <i>Complement</i>
IRTP	: Industri Pangan Produksi Rumah Tangga/ <i>Foods Home Industry</i>
PBF	: Pedagang Besar Farmasi/ <i>Pharmacy Whole-seller</i>
GFK	: Gudang Farmasi Kab/Kota/Regency/ <i>Municipality Pharmacy Warehouse</i>
RB	: Rumah Bersalin/ <i>Delivery House</i>
Pustu	: Puskesmas pembantu/ <i>Auxiliary Public Health Center</i>
BP	: Balai Pengobatan/ <i>Polyclinic</i>
TPS	: Tempat Pembuangan Sementara / <i>landfill</i>
Jamkesmas	: Jaminan kesehatan masyarakat miskin/ <i>Poor public health insurance</i>
PJKMU	: Program Jaminan Kesehatan Masyarakat Umum
SIUP	: Surat Ijin Usaha Perdagangan/ <i>Trading Permission Letter</i>
TDP	: Tanda Daftar Perusahaan/ <i>Company Registration Identity</i>
API	: Angka Pengenal Importir/ <i>Importer's Identity Number</i>



## Statistik Kunci, 2019–2021 Key Statistics, 2019–2021

Rincian/Description	Satuan / Unit	2019	2020	2021
(1)	(2)	(3)	(4)	(5)
<b>SOSIAL/SOCIAL</b>				
Penduduk <sup>1</sup> /Population <sup>1</sup>	jiwa/people	237 702	228 006	229 960
Angka Harapan Hidup <sup>1-e</sup> /Life Expectancy Rate <sup>1</sup>	tahun/years	65,82	65,97	66,12
Angka Melek Huruf Usia 15+ /Literacy Rate Aged 15+	%	99,35	97,86	98,43
Tingkat Partisipasi Angkatan Kerja -TPAK <sup>2-3</sup> Labour Force Participation Rate-LFPR <sup>2-3</sup>	%	70,82	73,15	69,25
Tingkat Pengangguran Terbuka-TPT <sup>2</sup> Unemployment Rate-UR <sup>2</sup>	%	2,43	2,24	2,44
Penduduk Miskin <sup>5</sup> /Poor People <sup>4</sup>	juta/million	12,64	12,39	11,47
Persentase Penduduk Miskin <sup>4</sup> Percentage of Poor People <sup>4</sup>	%	5,33	5,17	4,84
Indeks Pembangunan Manusia-IPM <sup>5</sup> Human Development Index <sup>5</sup>	–	68,80	68,85	69,21
<b>EKONOMI/ECONOMIC</b>				
Produk Domestik Regional Bruto (PDRB) Harga Berlaku <sup>6</sup> Gross Regional Domestic Bruto (GRDP) at Current Price <sup>6</sup>	triliun rupiah trillion rupiahs	6,563	6,565	7,013
Laju Pertumbuhan Ekonomi <sup>8</sup> /Economic Growth <sup>7</sup>	%	5,30	-1,19	4,18

- Catatan/Notes:
- <sup>1</sup> Hasil proyeksi penduduk Indonesia 2010–2035 (pertengahan tahun/Juni)/The result of Indonesia population projection 2010–2035 (mid year/June)
  - <sup>2</sup> Kondisi Agustus, Terjadi perubahan angka karena penimbang /Condition at August
  - <sup>3</sup> Menggunakan penimbang hasil proyeksi penduduk tahun 2010–2035/Weighted by the 2010–2035 population projection
  - <sup>4</sup> Kondisi Maret/Condition at March
  - <sup>5</sup> Sejak tahun 2010, IPM dihitung dengan metode baru. Komponen IPM metode baru adalah angka harapan hidup saat lahir, harapan lama sekolah, rata-rata lama sekolah, dan pengeluaran per kapita/Since 2010, HDI was calculated using new method. New HDI component are life expectancy at birth, expected years of schooling, means years of schooling, and expenditure per capita
  - <sup>6</sup> Mulai tahun 2010 mengadopsi System of National Account 2008 (SNA 2008)/Since 2010 is in line with System of National Account 2008 (SNA 2008)
  - <sup>7</sup> Menggunakan tahun dasar 2010 (2010=100)/Using 2010 base year (2010=100)
  - <sup>8</sup> Menggunakan proyeksi penduduk berdasarkan hasil SP2010/Using population projection based on SP2010





# 1

# GEOGRAFI DAN IKLIM

## GEOGRAPHY DAN CLIMATE

## LUAS WILAYAH KABUPATEN HULU SUNGAI SELATAN



### DAHA SELATAN

Kecamatan Dengan Luas Wilayah Terbesar

**322,82** Km<sup>2</sup>

### TELAGA LANGSAT

Kecamatan Dengan Luas Wilayah Terkecil

**58,08** Km<sup>2</sup>

Sumber: Kementerian Dalam Negeri



### SUHU/TEMPERATURE

Range rata-rata suhu bulan Januari - Desember 2021

**27,70 - 33,00**



### PENYINARAN MATAHARI

Range Penyinaran Matahari Bulan Januari - Desember 2021

**41,10 - 76,40**



### HARI HUJAN

Hari Hujan Terbanyak **26** Desember (Sungai Raya)

Hari Hujan Tersedikit **5** Juni (Angkinang, Daha Selatan)



Sumber: Laboratorium PTPH Sungai Raya, Kab. Hulu Sungai Selatan



**PENJELASAN TEKNIS**

1. Dalam berbagai literatur, iklim didefinisikan sebagai keragaman keadaan fisik atmosfer, dan perubahan iklim didefinisikan sebagai perubahan pada iklim yang dipengaruhi langsung atau tidak langsung oleh aktivitas manusia yang merubah komposisi atmosfer, yang akan memperbesar keragaman iklim teramati pada periode yang cukup panjang. Secara statistik, perubahan iklim adalah perubahan unsur-unsurnya yang mempunyai kecenderungan naik atau turun secara nyata yang menyertai keragaman harian, musiman, maupun siklus.
2. Suhu adalah derajat panas suatu benda yang menyatakan panas dinginnya benda tersebut. Suhu udara/ temperature udara permukaan sendiri merupakan suhu udara bebas pada ketinggian antara 1,20 – 1,25 meter dari permukaan tanah.
3. Kelembaban Udara menggambarkan tentang kandungan air di udara yang dapat dinyatakan sebagai kelembapan mutlak, kelembapan nisbi (relatif) maupun defisit tekanan uap air. Kelembaban mutlak adalah kandungan uap air per satuan volume. kelembapan nisbi membandingkan antara

**TECHNICAL NOTES**

1. *In the literatures, climate variability defined as the physical state of the atmosphere, and climate change is defined as the change in climate that is influenced directly or indirectly by human activities are changing atmospheric composition, which would enlarge the observed climate variability at a sufficiently long period. Statistically, climate change is the change in the elements that have a tendency to rise or fall significantly that accompany the daily variability, and seasonal cycles.*
2. *Temperature is the degree of heat of an object that states the cold heat of the object. Air temperature / surface air temperature itself is a free air temperature at a height of between 1.20 to 1.25 meters from the ground.*
3. *Air humidity describes the content of water in the air that can be expressed as absolute humidity, relative humidity (relative) and water vapor pressure deficit. Absolute humidity is the moisture content per unit volume. relative humidity, comparing the content of the actual water vapor pressure to the saturated state and is expressed*

kandungan tekanan uap air aktual dengan keadaan jenuhnya dan dinyatakan dalam persen (%).

4. Curah hujan adalah jumlah presipitasi atau endapan yang turun dari awan-awan hujan ke permukaan pada suatu daerah tertentu, dan diukur dengan alat-alat pengukur curah hujan demi kepentingan data synop dan klimatologi.
  5. Lamanya penyinaran matahari adalah lamanya matahari bersinar yang sampai kepermukaan bumi (dimana alat tersebut terpasang) selama periode sehari dan diukur dalam satuan jam atau ditulis satuan persen dalam panjang.
  6. Satu hari hujan ialah periode selama 24 jam terkumpul curah hujan setinggi 0,5 mm atau lebih. Apabila kurang dari ketentuan tersebut, maka hari hujan dianggap nol meskipun curah hujan tetap diperhitungkan.
4. *Rainfall is the amount of precipitation or precipitate fall from rain clouds to the surface in a particular area, and measured by means of measuring rainfall in the interests of data Synop and climatology.*
  5. *The duration of solar radiation is the length of sun shining through the surface of the earth (where the unit is installed) over a period of a day and is measured in hours or written unit per cent in the long.*
  6. *A rainy day is a period of 24 hours accumulated rainfall as high as 0.5 mm or more. If the lack of such provision, the rainy day is considered zero even though the rainfall still be calculated.*

**ULASAN****DESCRIPTION****Keadaan Geografi**

Secara astronomis, Kabupaten Hulu Sungai Selatan terletak di antara -02029'59" sd -02056'10" Lintang Selatan dan 114051'19"-115036'19" Bujur Timur.

Secara geografis, Kabupaten Hulu Sungai Selatan berbatasan dengan Kabupaten Hulu Sungai Utara dan Kabupaten Hulu Sungai Tengah disebelah utara; Kabupaten Banjar dan Kabupaten Kotabaru disebelah timur; Kabupaten Tapin dan Kabupaten Banjar disebelah selatan; dan Kabupaten Hulu Sungai Utara dan Kabupaten Tapin disebelah barat. Kabupaten Hulu Sungai Selatan memiliki luas wilayah 1.804,94 km<sup>2</sup> atau 180.494 hektar.

Jarak antara Ibukota Kabupaten ke Ibukota Kecamatan:

1. Kandangan-Padang Batung: 7 km
2. Kandangan-Loksado : 35 km
3. Kandangan-Mandala : 14 km
4. K a n d a n g a n - A n g k i n a n g Selatan: 6 km
5. Kandangan-Sungai Raya : 7 km
6. Kandangan-Simpur : 7 km
7. Kandangan-Kalumpang : 15 km
8. Kandangan-Bayanan : 30 km
9. Kandangan-Bajayau : 42 km
10. Kandangan-Tambak Bitin : 31 km

**Geography Condition**

*Astronomically, Hulu Sungai Selatan Regency located between 02029'59"-02056'10" South Latitude and 114051'19"- 115036'19" East Longitude.*

*Geographically, Hulu Sungai Selatan Regency bordered on the north by Hulu Sungai Utara Regency and Hulu Sungai Tengah Regency; on the east by Banjar Regency and Kotabaru Regency; on the south by Tapin Regency and Banjar Regency; and on the west by Hulu Sungai Utara Regency and Tapin Regency. Total area of Hulu Sungai Selatan Regency is 1,804.94 km<sup>2</sup> or 180,494 hectares.*

*Distance between Regency Capital to Subdistrict Capital:*

1. *Kandangan-Padang Batung: 7 km*
2. *Kandangan-Loksado : 35 km*
3. *Kandangan-Mandala : 14 km*
4. *Kandangan-Angkinang Selatan : 6 km*
5. *Kandangan-Sungai Raya : 7 km*
6. *Kandangan-Simpur : 7 km*
7. *Kandangan-Kalumpang : 15 km*
8. *Kandangan-Bayanan : 30 km*
9. *Kandangan-Bajayau : 42 km*
10. *Kandangan-Tambak Bitin:31 km*

**ULASAN**

**DESCRIPTION**

**Keadaan Iklim**

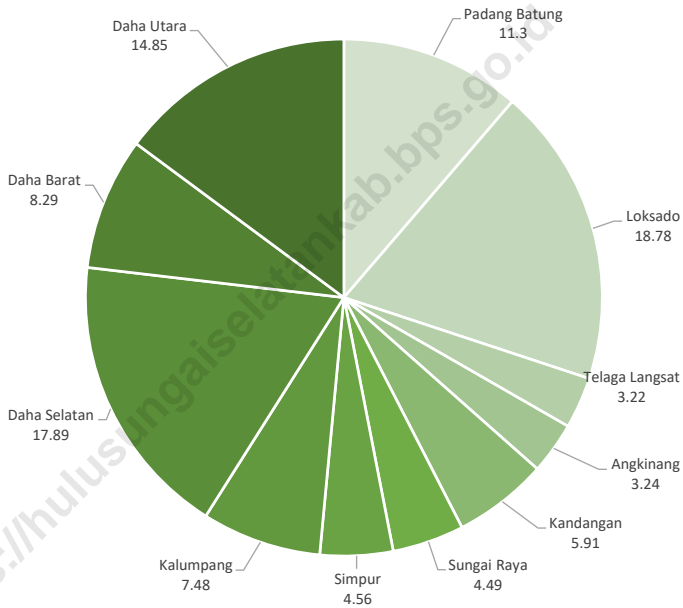
Sepanjang tahun 2021 rata-rata kelembaban udara berkisar antara 76,20 persen sampai dengan 85,20 persen. Sedangkan rata-rata suhu udara berkisar antara 27,70°C - 33,00°C. Dilihat dari jumlah hari hujan per bulan selama 2021 disetiap post, hujan paling sering terjadi di bulan Januari, November dan Desember. Sementara hari hujan paling sedikit terjadi pada bulan Juli dan Agustus.

**Climate Condition**

*During 2021 the Relative Humidity in Hulu Sungai Selatan averagely varied between 76.20 percent to 85.20 percent. While the average of temperature was between 27.70°C to 33.00°C . During 2021 the highest rainy days in every pos happened in Januari and December. The lowest rainy day happened in July and August.*

**Gambar** 1.1  
**Figures**

**Luas Daerah menurut Kecamatan (%), 2021**  
**Area of Subdistrict (%), 2021**

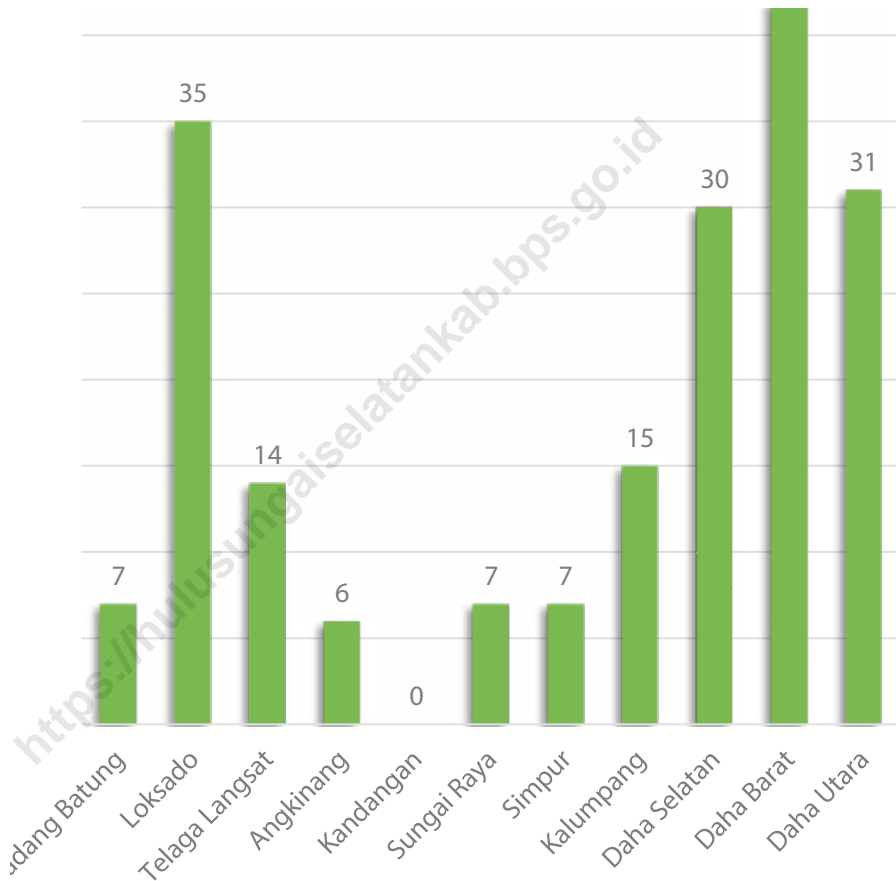


Sumber/Source: Kementerian Dalam Negeri/Ministry of Home Affairs



**Gambar** 1.2  
**Figures**

**Jarak dari Ibukota Kecamatan ke Ibukota Kabupaten di Kabupaten Hulu Sungai Selatan(km), 2021**  
**Distance between Subdistrict Capital and Regency Capital in Hulu Sungai Selatan Regency (km), 2021**



Sumber/Source: Kementerian Dalam Negeri/Ministry of Home Affairs

## 1.1 KEADAAN GEOGRAFI GEOGRAPHY CONDITION

**Tabel** 1.1.1 **Luas Daerah dan Jumlah Pulau Menurut Kecamatan di Kabupaten Hulu Sungai Selatan, 2021**  
**Table** 1.1.1 **Total Area and Number of Islands by Subdistrict in Hulu Sungai Selatan Regency, 2021**

Kecamatan Subdistrict	Ibukota Kecamatan Capital of Subdistrict	Luas Total Area (km <sup>2</sup> /sq.km)
(1)	(2)	(3)
Padang Batung	Padang Batung	203,93
Loksado	Loksado	338,89
Telaga Langsat	Mandala	58,08
Angkinang	Angkinang Selatan	58,40
Kandangan	Kandangan Kota	106,71
Sungai Raya	Sungai Raya	80,96
Simpur	Simpur	82,35
Kalumpang	Kalumpang	135,07
Daha Selatan	Bayanan	322,82
Daha Barat	Bajayau	149,62
Daha Utara	Tambak Bitin	268,11
<b>Kabupaten Hulu Sungai Selatan</b>		<b>1 804,94</b>

Lanjutan Tabel/*Continued Table 1.1.1*

<b>Kecamatan Subdistrict</b>	<b>Persentase terhadap Luas Kabupaten Percentage to Area</b>	<b>Jumlah Pulau Number of Islands</b>
(1)	(4)	(5)
Padang Batung	11,30	1
Loksado	18,78	1
Telaga Langsat	3,22	1
Angkinang	3,24	1
Kandangan	5,91	1
Sungai Raya	4,49	1
Simpur	4,56	1
Kalumpang	7,48	1
Daha Selatan	17,89	1
Daha Barat	8,29	1
Daha Utara	14,85	1
<b>Kabupaten Hulu Sungai Selatan</b>	<b>100,00</b>	<b>1</b>

Sumber/*Source*: Kementerian Dalam Negeri/*Ministry of Home Affairs*

**Tabel**  
**Table** 1.1.2

**Tinggi Wilayah dan Jarak ke Ibu Kota Menurut Kecamatan di Kabupaten Hulu Sungai Selatan, 2021**  
**Altitude and Distance to Capital by Subdistrict in Hulu Sungai Selatan Regency, 2021**

Kecamatan Subdistrict	Tinggi Wilayah (mpdl) Altitude (m.a.s.l)	Jarak ke Ibukota Kabupaten (km) Distance to Regency Capital (km)
(1)	(2)	(3)
Padang Batung	...	7
Loksado	...	35
Telaga Langsat	...	14
Angkinang	...	6
Kandangan	...	-
Sungai Raya	...	7
Simpur	...	7
Kalumpang	...	15
Daha Selatan	...	30
Daha Barat	...	42
Daha Utara	...	31

Sumber/Source: Kementerian Dalam Negeri/Ministry of Home Affairs

**Tabel**  
**Table** 1.1.3**Luas Tanah dan Sertifikat Hak Milik (SHM) yang  
Diterbitkan Menurut Bulan di Kabupaten Hulu Sungai  
Selatan, 2021**  
**Area and Certificates that Issued by Month in Hulu Sungai  
Selatan Regency, 2021**

<i>Bulan Month</i>	<i>Sertifikat Hak Milik Certificate</i>	<i>Luas (m2) Total Area (m2)</i>
(1)	(2)	(3)
Januari/January	12	4 871
Februari/February	43	24 540
Maret/March	16	9 912
April/April	444	861 489
Mei/May	145	228 861
Juni/June	52	9 921
Juli/July	129	159 364
Agustus/August	149	173 629
September/September	145	246 502
Oktober/October	299	372 603
November/November	1 634	2 883 952
Desember/December	476	781 867
<b>Jumlah/Total</b>	<b>3 544</b>	<b>5 757 511</b>

Sumber/Source: Kantor Pertanahan Nasional Kabupaten Hulu Sungai Selatan /National Land Agency of Hulu Sungai Selatan Regency

## 1.2 KEADAAN IKLIM CLIMATE CONDITION

**Tabel** 1.2.1 **Pengamatan Unsur Iklim Menurut Bulan di Kabupaten Hulu Sungai Selatan, 2021**  
*Table* 1.2.1 **Observation of Climate Elements By Months at Hulu Sungai Selatan Regency, 2021**

Bulan Month	Suhu/Temperature (°C)			Kelembaban/Humidity (%)		
	Minimum Minimum	Rata-rata Average	Maksimum Maximum	Minimum Minimum	Rata-rata Average	Maksimum Maximum
(1)	(2)	(3)	(4)	(5)	(6)	(7)
Januari/January	23,90	33,00	42,10	60,00	79,00	98,00
Februari/February	22,60	27,70	32,80	54,80	76,90	99,00
Maret/March	23,20	28,20	33,20	60,80	79,70	98,50
April/April	23,80	28,60	33,30	59,30	78,60	97,80
Mei/May	23,90	28,80	33,60	59,50	78,70	97,80
Juni/June	23,50	28,90	34,30	52,00	75,00	98,00
Juli/July	23,20	28,40	33,60	53,80	76,20	98,50
Agustus/August	22,90	28,20	33,40	58,30	78,20	98,00
September/September	23,30	28,50	33,60	58,00	78,00	98,00
Oktober/October	23,90	29,00	34,00	57,80	77,90	98,00
November/November	24,10	28,70	33,20	61,00	79,80	98,50
Desember/December	23,30	28,10	32,80	71,30	85,20	99,00

Sumber/Source: Laboratorium PTPH Sungai Raya, Kab. Hulu Sungai Selatan /PTPH Laboratory of Hulu Sungai Selatan Regency

**Tabel**  
**Table** 1.2.2**Penyinaran Matahari Menurut Bulan di Kabupaten Hulu Sungai Selatan (persen), 2017-2021**  
**Duration of Sunshine by Month in Hulu Sungai Selatan Regency (percent), 2017-2021**

<i>Bulan</i> <i>Month</i>	2017	2018	2019	2020	2021
(1)	(2)	(3)	(4)	(5)	(6)
Januari/ <i>January</i>	52,90	44,13	47,62	51,35	41,10
Februari/ <i>February</i>	49,00	55,88	55,88	58,82	58,90
Maret/ <i>March</i>	39,20	55,80	55,80	72,60	63,10
April/ <i>April</i>	65,20	73,75	73,75	71,86	82,50
Mei/ <i>May</i>	60,40	68,53	68,53	79,05	66,00
Juni/ <i>June</i>	57,70	62,82	62,82	70,77	76,40
Juli/ <i>July</i>	61,50	73,70	73,70	59,77	63,20
Agustus/ <i>August</i>	56,00	76,97	76,97	82,51	54,20
September/ <i>September</i>	76,90	79,67	79,67	66,29	51,50
Oktober/ <i>October</i>	59,20	79,95	79,95	74,01	61,30
November/ <i>November</i>	58,70	68,97	68,97	67,39	59,40
Desember/ <i>December</i>	45,40	45,50	45,50	45,79	50,50

Sumber/*Source*: Laboratorium PTPH Sungai Raya, Kab. Hulu Sungai Selatan /PTPH Laboratory of Hulu Sungai Selatan Regency

**Tabel**  
**Table** 1.2.3**Jumlah Curah Hujan dan Hari Hujan Menurut Bulan dan Kecamatan di Kabupaten Hulu Sungai Selatan, 2021**  
**Amount of Precipitation and Number of Rainy Days by Month and Subdistrict in Hulu Sungai Selatan Regency, 2021**

Bulan Month	Padang Batung		Loksado	
	Curah Hujan Precipitation (mm <sup>3</sup> )	Hari Hujan Rainy Days	Curah Hujan Precipitation (mm <sup>3</sup> )	Hari Hujan Rainy Days
(1)	(2)	(3)	(5)	(6)
Januari/January	-	-	-	-
Februari/February	298	11	225,50	14
Maret/March	334	16	233	15
April/April	189	10	287	12
Mei/May	302	13	377	12
Juni/June	-	-	273	16
Juli/July	-	-	-	-
Agustus/August	-	-	168	14
September/September	189	15	216	15
Oktober/October	232	11	234	11
November/November	427	12	427	12
Desember/December	-	-	-	-



Lanjutan Tabel/Continued Table 1.2.3

Bulan Month	Telaga Langsung		Angkinang	
	Curah Hujan Precipitation (mm <sup>3</sup> )	Hari Hujan Rainy Days	Curah Hujan Precipitation (mm <sup>3</sup> )	Hari Hujan Rainy Days
(1)	(2)	(3)	(5)	(6)
Januari/January	434,80	19	462	17
Februari/February	331,50	22	226	11
Maret/March	361,50	20	271	11
April/April	187	17	184	11
Mei/May	341	18	257	10
Juni/June	82,50	9	115,50	5
Juli/July	187	16	125	6
Agustus/August	163	14	81	6
September/September	166	18	135	7
Oktober/October	373	18	226	6
November/November	344	20	242	11
Desember/December	273,50	22	249,50	14

Lanjutan Tabel/*Continued Table* 1.2.3

Bulan Month	Kandangan		Sungai Raya	
	Curah Hujan Precipitation (mm <sup>3</sup> )	Hari Hujan Rainy Days	Curah Hujan Precipitation (mm <sup>3</sup> )	Hari Hujan Rainy Days
(1)	(2)	(3)	(5)	(6)
Januari/January	351	19	359,20	22
Februari/February	234	18	280	18
Maret/March	277	15	350,60	19
April/April	144	12	170,10	13
Mei/May	137	12	130,50	22
Juni/June	138	11	119,10	15
Juli/July	88	10	199	11
Agustus/August	128	12	201,10	16
September/September	126	15	186,50	22
Oktober/October	160	13	173	22
November/November	277	19	373	22
Desember/December	272	22	218,40	26

Lanjutan Tabel/Continued Table 1.2.3

Bulan Month	Simpur		Kalumpang	
	Curah Hujan Precipitation (mm <sup>3</sup> )	Hari Hujan Rainy Days	Curah Hujan Precipitation (mm <sup>3</sup> )	Hari Hujan Rainy Days
(1)	(2)	(3)	(5)	(6)
Januari/January	671,70	21	289	19
Februari/February	288	19	313	18
Maret/March	584	20	500,50	17
April/April	145	13	44,5	8
Mei/May	223,50	15	227	11
Juni/June	-	-	-	-
Juli/July	128	9	83	8
Agustus/August	195	15	183,50	9
September/September	212,50	20	92,5	11
Oktober/October	282	14	207	16
November/November	411	20	271	19
Desember/December	310	25	321	22

Lanjutan Tabel/*Continued Table* 1.2.3

Bulan Month	Daha Selatan		Daha Utara	
	Curah Hujan Precipitation (mm <sup>3</sup> )	Hari Hujan Rainy Days	Curah Hujan Precipitation (mm <sup>3</sup> )	Hari Hujan Rainy Days
(1)	(2)	(3)	(5)	(6)
Januari/January	208,40	13	488	21
Februari/February	117,20	11	273	15
Maret/March	336,60	18	534,50	22
April/April	68,70	7	95,50	10
Mei/May	145,70	12	90,50	9
Juni/June	56,20	5	50,50	6
Juli/July	185	9	163	9
Agustus/August	24,30	6	-	-
September/September	118,30	7	140	10
Oktober/October	212	7	216	11
November/November	351	12	363	18
Desember/December	385,50	16	678,50	22

Sumber/Source: Laboratorium PTPH Sungai Raya, Kab. Hulu Sungai Selatan /PTPH Laboratory of Hulu Sungai Selatan Regency  
 Catatan/Note: Data Daha Barat Tidak Tersedia/Data in Daha Barat Uneveleble




# 2

# PEMERINTAH GOVERNMENT



Sumber: Badan Kepegawaian Daerah, Pendidikan dan Pelatihan Kabupaten Hulu Sungai Selatan

## JUMLAH ANGGOTA DPRD



Sumber: Sekretariat DPRD Kabupaten Hulu Sungai Selatan



**PENJELASAN TEKNIS****TECHNICAL NOTES**

- |  |  |
|--|--|
| <p>1. Desa dan desa adat atau yang disebut dengan nama lain, selanjutnya disebut Desa adalah kesatuan masyarakat hukum yang memiliki batas wilayah yang berwenang untuk mengatur dan mengurus urusan pemerintahan, kepentingan masyarakat setempat berdasarkan prakarsa masyarakat, hak asal usul, dan/ atau hak tradisional yang diakui dan dihormati dalam system Pemerintahan Negara Kesatuan Republik Indonesia (Undang-Undang Nomor 6 Tahun 2015 tentang Desa).</p> | <p>1. <i>Village is village and custom village or that is called by other terms, hereinafter referred to as the village is the unity of the legal community who have territorial boundaries that are authorized to regulate and manage government affairs, the interest of local communities based on community initiatives, the origin and local customs that are acknowledged and respected within the unitary System of Government Republic of Indonesia (Law No. 6 Year 2015 about Village).</i></p> |
| <p>2. Kelurahan adalah suatu wilayah yang dipimpin oleh seorang Lurah sebagai perangkat daerah kabupaten dan atau daerah kota di bawah kecamatan (Undang-Undang No. 32 Tahun 2004 tentang Pemerintahan Daerah).</p>  | <p>2. <i>Sub-district is an area that is led by a sub-district head (Lurah) as an apparatus of regency and or city under the district (Law No. 32 Year 2004 about Local Governmental).</i></p>   |
| <p>3. Anggota Dewan Perwakilan Rakyat Daerah (DPRD) dipilih melalui pemilihan umum (pemilu) dan dilantik dalam masa jabatan lima tahun.</p>  | <p>3. <i>Regional House of Representatives (DPRD) members are elected through a general election and appointed for a five-years membership.</i></p>  |
| <p>4. Susunan pemerintahan Republik Indonesia periode 2015–2020 terdiri dari presiden, wakil presiden, lembaga tinggi negara, kementerian, setingkat menteri, dan Lembaga Pemerintahan Non Kementerian (LPNK).</p>   | <p>4. <i>The government structure of the Republic of Indonesia period 2009–2015 consists of president, vice president, state supreme agencies, ministries, ministerial level institutions, and non-ministerial institutions.</i></p>   |



5. Lembaga tinggi negara terdiri dari Majelis Permusyawaratan Rakyat (MPR), Dewan Perwakilan Rakyat (DPR), Badan Pemeriksa Keuangan (BPK), dan Mahkamah Agung (MA), Dewan Perwakilan Daerah (DPD), Mahkamah Konstitusi (MK), dan Komisi Yudisial (KY).
6. Pegawai negeri sipil (PNS) adalah setiap warga negara Republik Indonesia yang telah memenuhi syarat yang ditentukan, diangkat oleh pejabat yang berwenang dan disertai tugas dalam jabatan negeri, atau disertai tugas negara lainnya, dan digaji berdasarkan peraturan perundang-undangan yang berlaku. PNS terdiri dari PNS pusat dan PNS daerah.
5. *State supreme agencies consist of The People's Consultative Assembly, The House of Representative, The Audit Board of the Republic of Indonesia, Supreme Court, Local Councils, Constitutional Court, and Judicial Commission.*
6. *Civil servants (PNS) is every citizen of the Republic of Indonesia which have been determined eligible, be appointed by the competent authority and assigned the task in a country office, or charge of any other country, and are paid based on legislation and regulations. PNS consists of the central and regional civil servants.*

**ULASAN****DESCRIPTION****Wilayah Administratif**

Kabupaten Hulu Sungai Selatan terdiri dari 11 kecamatan, dengan 144 desa dan 4 kelurahan. Ibukota Kabupaten terletak di Kecamatan Kandangan.

**Administrative Area**

*Hulu Sungai Selatan Regency divided into 11 subdistricts, with 144 villages and 4 kelurahan. The capital of the regency is located in Kandangan Subdistrict.*

**Dewan Perwakilan Rakyat Daerah**

Tahun 2021 terdapat 9 Partai Politik di DPRD Kabupaten Hulu Sungai Selatan, dengan jumlah Anggota Legislatif sebanyak 30 orang, terdiri dari 28 orang laki-laki dan 2 orang perempuan.

**The Regional House of Represent.**

*In 2021 there was 9 political parties on the Regional House of Representatives of Hulu Sungai Selatan with 30 members consisting of 28 members were men and 2 members were women.*

**Sumber Daya Manusia**

Berdasarkan data Badan Kepegawaian Daerah, Pendidikan, dan Pelatihan Kabupaten Hulu Sungai Selatan. Pada Tahun 2021, jumlah PNS di Pemerintahan Daerah Kabupaten Hulu Sungai Selatan sebanyak 4.101 orang yang terdiri dari 1.826 orang PNS laki-laki dan 2.275 orang PNS perempuan.

**Human Resources**

*According to data Regional Civil Service Agency, Education, and Training of Hulu Sungai Selatan Regency. In 2020, the number of civil servants in Hulu Sungai Selatan Regency Government has reached as many as 4,101 people, Consisting of 1,826 male civil servants and 2,275 female civil servants.*

**Keuangan Daerah**

Realisasi pendapatan Kabupaten Hulu Sungai Selatan pada tahun 2021 sebesar 1.237.701.783.52 (ribu rupiah). Belanja daerah Kabupaten Hulu Sungai Selatan tahun 2021 sebesar 2.318.550.182,92 (ribu rupiah).

**Regional Finance**

*Hulu Sungai Selatan Regency revenue realization in 2021 amounted to 1,237,701,783.52 (thousand rupiahs). Expenditure of Hulu Sungai Selatan Regency in 2020 amounted to 2,318,550,182,92 (thousand rupiahs).*

**Gambar** 2.1  
**Figures**

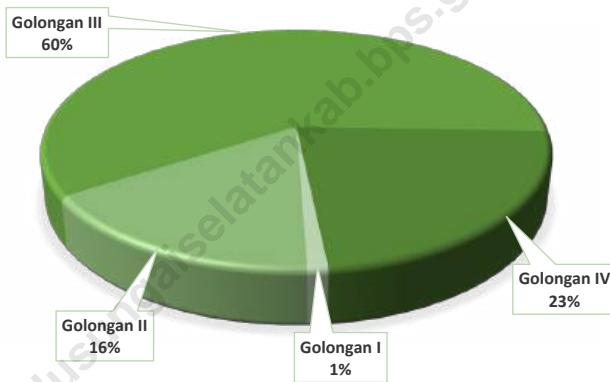
**Jumlah Desa/Kelurahan Menurut Kecamatan di Kabupaten Hulu Sungai Selatan, 2021**  
**Number of Villages/Kelurahan by Subdistrict in Hulu sungai Selatan Regency, 2021**



Sumber/Source : Peraturan Kepala Badan Pusat Statistik Nomor 1 Tahun 2021 Tanggal 5 Februari 2021 tentang Perubahan Atas Peraturan Kepala Badan Pusat Statistik Nomor 3 Tahun 2020 tentang Kode dan Nama Wilayah Kerja Statistik Tahun 2020/Chief Statistician Regulation Number 1/2021, February 5 2021, as a revision of Chief Statistician Regulation Number 3 of 2020 on Code and Name of Regional Level of Data Collection.

**Gambar** 2.2  
**Figures**

**Persentase Pegawai Negeri Sipil Menurut Tingkat  
Kepangkatan di Kabupaten Hulu Sungai Selatan,  
Desember 2021**  
*Percentage of Civil Servants by Hierarchy in Hulu Sungai  
Selatan Regency, Desember 2021*



Sumber/Source : Badan Kepegawaian Daerah, Pendidikan, dan Pelatihan Kabupaten Hulu Sungai Selatan/  
Regional Civil Service Agency, Education, and Training of Hulu Sungai Selatan Regency

## 2.1 WILAYAH ADMINISTRATIF ADMINISTRATIVE AREA

**Tabel** 2.1.1 **Jumlah Desa<sup>1</sup>/Kelurahan Menurut Kecamatan di Kabupaten Hulu Sungai Selatan, 2017–2021**  
**Table** 2.1.1 **Number of Villages<sup>1</sup>/Kelurahan by Subdistrict in Hulu Sungai Selatan Regency, 2017–2021**

Kecamatan Subdistrict	2017	2018	2019	2020	2021
(1)	(2)	(3)	(4)	(5)	(6)
Padang Batung	17	17	17	17	17
Loksado	11	11	11	11	11
Telaga Langsat	11	11	11	11	11
Angkinang	11	11	11	11	11
Kandangan	18	18	18	18	18
Sungai Raya	18	18	18	18	18
Simpur	11	11	11	11	11
Kalumpang	9	9	9	9	9
Daha Selatan	16	16	16	16	16
Daha Barat	7	7	7	7	7
Daha Utara	19	19	19	19	19
<b>Kabupaten Hulu Sungai Selatan</b>	<b>148</b>	<b>148</b>	<b>148</b>	<b>148</b>	<b>148</b>

Catatan/Note: <sup>1</sup>Termasuk Unit Permukiman Transmigrasi (UPT)/Include Transmigration Settlement Unit  
Sumber/Source: Peraturan Kepala Badan Pusat Statistik Nomor 1 Tahun 2021 Tanggal 5 Februari 2021 tentang Perubahan Atas Peraturan Kepala Badan Pusat Statistik Nomor 3 Tahun 2020 tentang Kode dan Nama Wilayah Kerja Statistik Tahun 2020/Chief Statistician Regulation Number 1/2021, February 5 2021, as a revision of Chief Statistician Regulation Number 3 of 2020 on Code and Name of Regional Level of Data Collection.

## 2.2 DEWAN PERWAKILAN RAKYAT DAERAH REGIONAL HOUSE OF REPRESENTATIVE

**Tabel 2.2.1** Jumlah Anggota Dewan Perwakilan Rakyat Daerah Menurut Partai Politik dan Jenis Kelamin di Kabupaten Hulu Sungai Selatan, 2021  
*Number of Regional House of Representatives's Members by Political Parties and Sex in Hulu Sungai Selatan Regency 2021*

Partai Politik <i>Political Parties</i>	Laki-laki <i>Male</i>	Perempuan <i>Female</i>	Jumlah <i>Total</i>
(1)	(2)	(3)	(4)
Partai Keadilan Sejahtera	7	-	7
Golkar	4	-	4
Nasional Demokrat	6	1	7
Demokrat	1	-	1
PDIP	3	-	3
PKB	2	1	3
Gerindra	2	-	2
PPP	1	-	1
PAN	2	-	2
<b>Kabupaten Hulu Sungai Selatan</b>	<b>28</b>	<b>2</b>	<b>30</b>

Sumber/Source: Sekretariat DPRD Kabupaten Hulu Sungai Selatan /Secretariat of Legislative Council of Hulu Sungai Selatan Regency

**Tabel** 2.2.2  
**Table**

**Jumlah Kegiatan Dewan Perwakilan Rakyat Daerah (DPRD) Kabupaten Hulu Sungai Selatan Menurut Jenis Kegiatan, 2020 dan 2021**  
**Number of Activities of the The Regional House of Representatives Hulu Sungai Selatan by Type of Activity, 2020 and 2021**

<b>Jenis Kegiatan</b> <b>Type of Activity</b>	<b>2020</b>	<b>2021</b>
(1)	(2)	(3)
Rapat Paripurna	62	53
Rapat Gabungan Komisi	8	6
Rapat Komisi	14	6
Rapat Badan Musyawarah	12	13
Rapat Badan Anggaran	9	15
Rapat Panitia Khusus	4	5
Rapat Dengar Pendapat	1	4
Rapat Kerja	34	20
Rapat Badan Kehormatan	-	1
Rapat Badan Legislatif	2	4
Kunjungan Kerja Ke Kecamatan dalam Kabupaten	6	6
Kunjungan Kerja Ke luar Kabupaten dalam Propinsi	12	20
Kunjungan Kerja Ke Luar Propinsi	24	44
Pertemuan dengan Staf Ahli	3	3
Pendidikan dan Pelatihan (Diklat) SDM	-	-

Sumber/Source: Sekretariat DPRD Kabupaten Hulu Sungai Selatan /Secretariat of Legislative Council of Hulu Sungai Selatan Regency

## 2.3 SUMBER DAYA MANUSIA HUMAN RESOURCES

**Tabel 2.3.1** Jumlah Pegawai Negeri Sipil Menurut Jabatan dan Jenis Kelamin di Kabupaten Hulu Sungai Selatan , Desember 2020 dan Desember 2021  
*Number of Civil Servants by Occupation and Sex in Hulu Sungai Selatan Regency, December 2020 dan December 2021*

Jabatan <i>Occupation</i>	2020		Jumlah <i>Total</i>
	Laki-laki <i>Male</i>	Perempuan <i>Female</i>	
(1)	(2)	(3)	(4)
<b>Fungsional Tertentu</b> <i>Specific Functional</i>	863	1 575	2 438
<b>Fungsional Umum</b> <i>Staf General Functional</i>	664	491	1 155
<b>Struktural/Structural</b>			
Eselon V/5th Echelon	-	-	-
Eselon IV/4th Echelon	215	163	378
Eselon III/3rd Echelon	96	25	121
Eselon II/2nd Echelon	24	7	31
Eselon I/1st Echelon	-	-	-
<b>Jumlah/Total</b>	<b>1 862</b>	<b>2 261</b>	<b>4 123</b>



Lanjutan Tabel/*Continued Table 2.3.1*

Jabatan <i>Occupation</i>	2021		Jumlah <i>Total</i>
	Laki-laki <i>Male</i>	Perempuan <i>Female</i>	
(1)	(5)	(6)	(7)
<b>Fungsional Tertentu</b> <i>Specific Functional</i>	864	1540	2404
<b>Fungsional Umum</b> <i>Staf General Functional</i>	724	594	1318
<b>Struktural/Structural</b>			
Eselon V/5th Echelon	-	-	-
Eselon IV/4th Echelon	118	99	217
Eselon III/3rd Echelon	97	36	133
Eselon II/2nd Echelon	23	6	29
Eselon I/1st Echelon	-	-	-
<b>Jumlah/Total</b>	<b>1 826</b>	<b>2 275</b>	<b>4 101</b>

Sumber/*Source*: Badan Kepegawaian Dan Pengembangan Sumber Daya Manusia Kabupaten Hulu Sungai Selatan/ *Agency for Personnel and Human Resources Development of Hulu Sungai Selatan Regency*

**Tabel**  
**Table** 2.3.2

**Jumlah Pegawai Negeri Sipil Menurut Tingkat Pendidikan dan Jenis Kelamin di Kabupaten Hulu Sungai Selatan, Desember 2020 dan Desember 2021**  
**Number of Civil Servants by Educational Level and Sex in Hulu Sungai Selatan Regency, Desember 2020 dan Desember 2021**

Tingkat Pendidikan <i>Educational Level</i>	2020		
	Laki-laki <i>Male</i>	Perempuan <i>Female</i>	Jumlah <i>Total</i>
(1)	(2)	(3)	(4)
Sampai dengan SD <i>Up to Primary School</i>	26	3	29
SMP/Sederajat <i>General Vocational Junior High School</i>	46	4	50
SMA/Sederajat <i>General/Vocational Senior High School</i>	422	288	710
Diploma I, II/Akta I, II <i>Diploma I, II/Akta I, II</i>	80	94	174
Diploma III/Akta III/Sarjana Muda <i>Diploma III/Akta III/Bachelor</i>	213	415	628
Tingkat Sarjana/Doktor/Ph.D <i>University Graduates</i>	1 075	1 457	2 532
<b>Jumlah/Total</b>	<b>1 862</b>	<b>2 261</b>	<b>4 123</b>

Lanjutan Tabel/Continued Table 2.3.2

Tingkat Pendidikan <i>Educational Level</i>	2021		
	Laki-laki <i>Male</i>	Perempuan <i>Female</i>	Jumlah <i>Total</i>
(1)	(2)	(3)	(4)
Sampai dengan SD <i>Up to Primary School</i>	21	2	23
SMP/Sederajat <i>General Vocational Junior High School</i>	46	4	50
SMA/Sederajat <i>General/Vocational Senior High School</i>	382	234	616
Diploma I, II/Akta I, II <i>Diploma I, II/Akta I, II</i>	58	75	133
Diploma III/Akta III/Sarjana Muda <i>Diploma III/Akta III/Bachelor</i>	251	567	818
Tingkat Sarjana/Doktor/Ph.D <i>University Graduates</i>	1068	1393	2461
<b>Jumlah/Total</b>	<b>1826</b>	<b>2275</b>	<b>4101</b>

Sumber/Source: Badan Kepegawaian Dan Pengembangan Sumber Daya Manusia Kabupaten Hulu Sungai Selatan/ *Agency for Personnel and Human Resources Development of Hulu Sungai Selatan Regency*

**Tabel**  
**Table** 2.3.3

**Jumlah Pegawai Negeri Sipil Menurut Tingkat  
Kepangkatan dan Jenis Kelamin di Kabupaten Hulu  
Sungai Selatan, Desember 2020 dan Desember 2021**  
*Number of Civil Servants by Hierarchy and Sex in Hulu  
Sungai Selatan Regency, Desember 2020 dan Desember  
2021*

Pangkat/Golongan/Ruang Hierarchy	2020		
	Laki-laki Male	Perempuan Female	Jumlah Total
(1)	(2)	(3)	(4)
1. I/A (Juru Muda)	2	-	2
2. I/B (Juru Muda Tingkat I)	6	1	7
3. I/C (Juru)	11	3	14
4. I/D (Juru Tingkat I)	24	2	26
<b>Golongan I/Range I</b>	<b>43</b>	<b>6</b>	<b>49</b>
5. II/A (Pengatur Muda)	42	6	48
6. II/B (Pengatur Muda Tingkat I)	81	130	211
7. II/C (Pengatur)	115	97	212
8. II/D (Pengatur Tingkat I)	133	61	194
<b>Golongan II/Range II</b>	<b>371</b>	<b>294</b>	<b>665</b>
9. III/A (Penata Muda)	230	313	543
10. III/B (Penata Muda Tingkat I)	233	440	673
11. III/C (Penata)	236	305	541
12. III/D (Penata Tingkat I)	334	335	669
<b>Golongan III/Range III</b>	<b>1 033</b>	<b>1 393</b>	<b>2 426</b>
13. IV/A (Pembina)	318	500	818
14. IV/B (Pembina Tingkat I)	81	61	142
15. IV/C (Pembina Utama Muda)	15	7	22
16. IV/D (Pembina Utama Madya)	1	-	1
17. IV/E (Pembina Utama)	-	-	-
<b>Golongan IV/Range IV</b>	<b>415</b>	<b>568</b>	<b>983</b>
<b>Jumlah/Total</b>	<b>1 862</b>	<b>2 261</b>	<b>4 123</b>

Lanjutan Tabel/*Continued Table 2.3.3*

Pangkat/Golongan/Ruang <i>Hierarchy</i>	2021		
	Laki-laki <i>Male</i>	Perempuan <i>Female</i>	Jumlah <i>Total</i>
	(1)	(5)	(6)
1. I/A (Juru Muda)	1	-	1
2. I/B (Juru Muda Tingkat I)	3	-	3
3. I/C (Juru)	9	4	13
4. I/D (Juru Tingkat I)	26	2	28
<b>Golongan I/Range I</b>	<b>39</b>	<b>6</b>	<b>45</b>
5. II/A (Pengatur Muda)	40	10	50
6. II/B (Pengatur Muda Tingkat I)	56	84	140
7. II/C (Pengatur)	121	141	262
8. II/D (Pengatur Tingkat I)	147	73	220
<b>Golongan II/Range II</b>	<b>364</b>	<b>308</b>	<b>672</b>
9. III/A (Penata Muda)	243	269	512
10. III/B (Penata Muda Tingkat I)	245	467	712
11. III/C (Penata)	210	338	548
12. III/D (Penata Tingkat I)	322	358	680
<b>Golongan III/Range III</b>	<b>1 020</b>	<b>1 432</b>	<b>2 452</b>
13. IV/A (Pembina)	291	421	712
14. IV/B (Pembina Tingkat I)	94	102	196
15. IV/C (Pembina Utama Muda)	17	6	23
16. IV/D (Pembina Utama Madya)	1	-	1
17. IV/E (Pembina Utama)	-	-	-
<b>Golongan IV/Range IV</b>	<b>403</b>	<b>529</b>	<b>932</b>
<b>Jumlah/Total</b>	<b>1 826</b>	<b>2 275</b>	<b>4 101</b>

Sumber/*Source*: Badan Kepegawaian Dan Pengembangan Sumber Daya Manusia Kabupaten Hulu Sungai Selatan/ *Agency for Personnel and Human Resources Development of Hulu Sungai Selatan Regency*

**Tabel**  
**Table** 2.3.4

**Jumlah Pegawai Negeri Sipil (PNS) Daerah Menurut Dinas/  
Instansi Pemerintah dan Jenis Kelamin di Kabupaten Hulu  
Sungai Selatan, 2021**  
*Number of Regional Civil Servants by Institution/Office and  
Sex in Hulu Sungai Selatan Regency, 2021*

Dinas/Instansi Pemerintahan <i>Institution/Office</i>	Jenis Kelamin/Sex		
	Laki-laki <i>Male</i>	Perempuan <i>Female</i>	Jumlah <i>Total</i>
(1)	(2)	(3)	(4)
Sekretariat Daerah	13	8	21
Bagian Umum	20	6	26
Bagian Pemerintahan	2	3	5
Bagian Hukum	3	1	4
Bagian Organisasi	2	1	3
Bagian Perekonomian	7	1	8
Bagian Pengadaan Barang/Jasa	10	3	13
Bagian Kesejahteraan Rakyat	3	1	4
Bagian Protokol Dan Komunikasi Pimpinan	7	3	10
Sekretariat DPRD	19	4	23
Inspektorat	21	23	44
Badan Pengelolaan Keuangan Dan Pendapatan Daerah	32	18	50
Badan Kepegawaian Dan Pengembangan Sumber Daya Manusia	26	12	38
Badan Kesatuan Bangsa Dan Politik	13	3	16
Badan Penanggulangan Bencana Daerah	10	0	10
Badan Perencanaan Pembangunan, Penelitian Dan Pembangunan Daerah	15	7	22
RSUD Brig. Jend. H. Hasan Basry Kandangan	158	261	419
RSUD Daha Sejahtera	29	43	72
Satuan Polisi Pamong Praja Dan Pemadam Kebakaran	58	5	63
Dinas Perpustakaan Dan Kearsipan	12	17	29

Lanjutan Tabel/*Continued Table 2.3.4*

Dinas/Instansi Pemerintahan <i>Institution/Office</i>	Jenis Kelamin/Sex		
	Laki-laki <i>Male</i>	Perempuan <i>Female</i>	Jumlah <i>Total</i>
(1)	(2)	(3)	(4)
Dinas Komunikasi Dan Informatika	9	11	20
Dinas Perhubungan	19	8	27
Dinas Kependudukan Dan Pencatatan Sipil	21	13	34
Dinas Pekerjaan Umum Dan Tata Ruang	28	7	35
Dinas Penanaman Modal	7	10	17
Dinas Perdagangan	28	10	38
Dinas Perumahan Rakyat	74	14	88
Dinas Pengendalian Penduduk, KB, Pemberdayaan Perempuan	11	12	23
Dinas Kesehatan	21	22	43
Dinas Pemberdayaan Masyarakat Dan Desa	11	7	18
Dinas Perikanan	14	4	18
Dinas Ketahanan Pangan	10	7	17
Dinas Pemuda, Olahraga	15	3	18
Dinas Sosial	14	11	25
Dinas Tenaga Kerja	19	6	25
Dinas Pertanian	66	49	115
Dinas Pendidikan Dan Kebudayaan	47	37	84
Kecamatan Kandangan	9	9	18
Kecamatan Simpur	9	5	14
Kecamatan Kalumpang	13	5	18
Kecamatan Telaga Langsat	7	4	11
Kecamatan Padang Batung	10	5	15
Kecamatan Angkinang	11	8	19

Lanjutan Tabel/*Continued Table 2.3.4*

Dinas/Instansi Pemerintahan <i>Institution/Office</i>	Jenis Kelamin/Sex		
	Laki-laki <i>Male</i>	Perempuan <i>Female</i>	Jumlah <i>Total</i>
(1)	(2)	(3)	(4)
Kecamatan Sungai Raya	15	5	20
Kecamatan Daha Utara	10	3	13
Kelurahan Daha Barat	9	1	10
Kelurahan Daha Selatan	9	5	14
Kelurahan Loksado	14	1	15
Kelurahan Kandangan Kota	2	4	6
Kelurahan Kandangan Utara	7	7	14
Kelurahan Kandangan Barat	6	5	11
Kelurahan Jambu Hilir	2	3	5
Sekretariat Komisi	2	2	4
Instalasi Farmasi	1	3	4
Puskesmas Angkinang	15	22	37
Puskesmas Bajayau	7	15	22
Puskesmas Bamban	7	18	25
Puskesmas Baruh Jaya	7	14	21
Puskesmas Batang Kulur	4	20	24
Puskesmas Bayanan	6	12	18
Puskesmas Gambah	7	17	24
Puskesmas Jambu Hilir	6	28	34
Puskesmas Kaliring	3	24	27
Puskesmas Kalumpang	6	24	30
Puskesmas Kandangan	11	29	40
Puskesmas Loksado	17	11	28
Puskesmas Malinau	7	12	19



Lanjutan Tabel/*Continued Table 2.3.4*

Dinas/Instansi Pemerintahan <i>Institution/Office</i>	Jenis Kelamin/Sex		
	Laki-laki <i>Male</i>	Perempuan <i>Female</i>	Jumlah <i>Total</i>
(1)	(2)	(3)	(4)
Puskesmas Negara	13	16	29
Puskesmas Padang Batung	7	19	26
Puskesmas Pasungkan	10	11	21
Puskesmas Simpur	10	29	39
Puskesmas Sungai Pinang	5	8	13
Puskesmas Sungai Raya	4	23	27
Puskesmas Telaga Lingsat	8	23	31
Puskesmas Wasah	6	16	22
UPTD SKB	6	4	10
SLTP	110	222	332
SD	531	857	1388
TK	2	75	77
<b>Jumlah/Total</b>	<b>1 826</b>	<b>2 275</b>	<b>4 101</b>

Sumber/Source: Badan Kepegawaian Dan Pengembangan Sumber Daya Manusia Kabupaten Hulu Sungai Selatan/ *Agency for Personnel and Human Resources Development of Hulu Sungai Selatan Regency*

**Tabel**  
**Table** 2.3.5

**Jumlah Pegawai Negeri Sipil (PNS) Pusat Menurut Instansi Pemerintah di Kabupaten Hulu Sungai Selatan, 2019-2021**  
**Number of Central Civil Servants by Institution in Hulu Sungai Selatan Regency, 2019-2021**

Dinas/Instansi Pemerintahan <i>Institution/Office</i>	2019	2020	2021
(1)	(2)	(3)	(4)
Kejaksaan Negeri Kandangan	23	23	
Kantor Pelayanan Penyuluhan dan Konsultasi Kandangan	5	5	
Kementerian Agama Kabupaten Hulu Sungai Selatan	982	965	
KODIM 1003 Kandangan (Anggota TNI)	...	...	
KODIM 1003 Kandangan (PNS)	15	14	
Polres Hulu Sungai Selatan (Anggota Polri)	338	326	
Polres Hulu Sungai Selatan (PNS)	12	11	
Rumah Tahanan Kandangan	50	54	
Pengadilan Negeri Kandangan	21	20	
Pengadilan Agama Kandangan	21	20	
Pengadilan Agama Nagara	17	13	
BPN Kab. Hulu Sungai Selatan	27	22	
KPU Kab. Hulu Sungai Selatan	10	9	
BPS Kab. Hulu Sungai Selatan	24	22	22

Sumber/Source: Kantor Pelayanan Perbendaharaan Negara Barabai dan KODIM 1003 Kandangan

## 2.4 KEUANGAN PEMERINTAH GOVERNMENT FINANCE

**Tabel** 2.4.1 **Realisasi Pendapatan Pemerintah Kabupaten Hulu Sungai Selatan Menurut Jenis Pendapatan (ribu rupiah), 2019–2021**  
*Actual Hulu Sungai Selatan Regency Government Revenues by Kind of Revenues (thousand rupiahs), 2019–2021*

Jenis Pendapatan/Kind of Revenues	2019	2020
(1)	(2)	(3)
<b>1. Pendapatan Asli Daerah (PAD)/Regional Revenue</b>	165 731 258,87	226 509 863,75
1.1 Pajak Daerah/Regional Tax	14 412 034,90	12 046 129,93
1.2 Retribusi Daerah/Regional Retribution	15 116 946,83	8 473 759,99
1.3 Hasil Perusahaan Milik Daerah dan Pengelolaan Kekayaan Daerah yang Dipisahkan/Regional-Owned Company Revenue and Separated Management of Regional Wealth	3 149 352,46	4 801 193,11
1.4 Lain-lain PAD yang Sah/Other Regional Revenue	133 052 924,68	201 188 780,71
<b>2. Dana Perimbangan/Balance Fund</b>	1 057 953 649,79	864 401 301,96
2.1 Bagi Hasil Pajak dan Bukan Pajak/Tax and Non Tax Sharing Revenue	280 116 030,60	222 382 834,19
2.2 Dana Alokasi Umum/General Allocation Fund	538 186 183,00	482 100 383,00
2.3 Dana Alokasi Khusus/Special Allocation Fund	239 651 436,19	159 918 084,76
<b>3. Lain-lain Pendapatan yang Sah/Other Revenue</b>	247 677 718,17	142 441 059,71
3.1 Pendapatan Hibah/Grant	10 556 903,09	61 628,10
3.3 Dana Bagi Hasil Pajak dari Provinsi dan Pemerintah Daerah Lainnya/Tax Sharing Revenue from Provincial and Other Regional Governments	88 414 416,88	67 656 767,61
3.4 Dana Penyesuaian dan Otonomi Daerah/Regional Adjustment and Autonomy Fund	148 706 398,20	74 722 664,00
<b>Jumlah/Total</b>	<b>1 471 362 626,83</b>	<b>1 233 352 225,42</b>

Lanjutan Tabel/*Continued Table 2.4.1*

Jenis Pendapatan/ <i>Kind of Revenues</i>	2021
(1)	(4)
<b>1. Pendapatan Asli Daerah (PAD)/<i>Regional Revenue</i></b>	247 633 573,57
1.1 Pajak Daerah/ <i>Regional Tax</i>	13 537 227,57
1.2 Retribusi Daerah/ <i>Regional Retribution</i>	6 613 926,05
1.3 Hasil Perusahaan Milik Daerah dan Pengelolaan Kekayaan Daerah yang Dipisahkan/ <i>Regional-Owned Company Revenue and Separated Management of Regional Wealth</i>	6 091 259,05
1.4 Lain-lain PAD yang Sah/ <i>Other Regional Revenue</i>	221 391 160,90
<b>Pendapatan Transfer/<i>Transfer Revenue</i></b>	953 948 684,28
<b>2. Pendapatan Transfer/<i>Transfer Revenue</i></b>	885 131 114,00
2.1 Bagi Hasil Pajak dan Bukan Pajak/ <i>Tax and Non Tax Sharing Revenue</i>	197 773 311,49
2.2 Dana Alokasi Umum/ <i>General Allocation Fund</i>	474 753 627,00
2.3 Dana Alokasi Khusus Fisik / <i>Physical Special Allocation Fund</i>	71 332 731,44
2.4 Dana Alokasi Khusus Non Fisik/ <i>Non Physical Special Allocation Fund</i>	87 753 043,07
2.5 DID	53 518 401,00
<b>3. Pendapatan Transfer Antar Daerah/<i>Transfer Revenue Other Regional</i></b>	68 817 570,28
3.1 Pendapatan Bagi Hasil/ <i>Sharing Revenue</i>	68 817 570,28
<b>4. Lain-lain Pendapatan Daerah yang Sah/<i>Other Revenue</i></b>	54 889,55
4.1 Pendapatan Hibah/ <i>Grant</i>	54 889,55
4.2 Lain-lain Pendapatan Sesuai dengan Ketentuan/ <i>Other Revenue</i>	-
<b>Jumlah/<i>Total</i></b>	<b>1 201 637 147,40</b>

Catatan/*Note*: Tahun 2019 dan 2020 terjadi penyesuaian nilai dan pada tahun 2021 terjadi perubahan format/*2019 and 2020 there was an adjustment in value and in 2021 there was a change in the format*

Sumber/*Source*: Badan Pengelolaan Keuangan Dan Pendapatan Daerah Kabupaten Hulu Sungai Selatan /*Regional Financial and Revenue Management Agency of Hulu Sungai Selatan Regency*

**Tabel**  
**Table 2.4.2****Realisasi Belanja Pemerintah Kabupaten Hulu Sungai Selatan Menurut Jenis Belanja (ribu rupiah), 2018–2021**  
**Actual Hulu Sungai Selatan Regency Government Expenditures by Kind of Expenditures (thousand rupiahs), 2018–2021**

Jenis Pendapatan Kind of Revenues	2018	2019
(1)	(2)	(3)
<b>1. Belanja Tidak Langsung/Indirect Expenditures</b>	671 177 910,32	706 487 969,71
1.1 Belanja Pegawai/Personnel Expenditures	448 529 453,15	469 525 586,61
1.2 Belanja Bunga/Interest Expenditures	-	-
1.3 Belanja Subsidi/Subsidies Expenditures	-	-
1.4 Belanja Hibah/Grant Expenditures	23 305 513,99	18 177 833,00
1.5 Belanja Bantuan Sosial/Social Aid Expenditures	20 010 902,50	18 693 344,00
1.6 Belanja Bagi Hasil/Sharing Fund Expenditure	2 284 000,00	2 840 000,00
1.7 Belanja Bantuan Keuangan/Financial Aids Expenditures	176 962 925,29	197 251 206,10
1.8 Belanja Tidak Terduga/Unpredicted Expenditures	85 115,40	-
<b>2. Belanja Langsung/Direct Expenditures</b>	586 218 611,28	699 777 553,96
2.1 Belanja Pegawai/Personnel Expenditures	37 065 588,98	34 183 701,42
2.2 Belanja Barang dan Jasa/Goods and Services Expenditures	285 420 847,03	324 605 943,08
2.3 Belanja Modal/Capital Expenditure	263 732 175,27	340 987 909,46
<b>Jumlah/Total</b>	<b>1 257 396 521,60</b>	<b>1 406 265 523,67</b>

Lanjutan Tabel/*Continued Table 2.4.2*

Jenis Pendapatan <i>Kind of Revenues</i>	2020	2021
(1)	(4)	(5)
<b>1. Belanja Tidak Langsung/<i>Indirect Expenditures</i></b>	576 895 685,14	1 131 154 177.42
1.1 Belanja Pegawai/ <i>Personnel Expenditures</i>	459 872 598,02	482 702 664.65
1.2 Belanja Bunga/ <i>Interest Expenditures</i>	-	-
1.3 Belanja Subsidi/ <i>Subsidies Expenditures</i>	-	-
1.4 Belanja Hibah/ <i>Grant Expenditures</i>	17 591 330,80	25 458 597.91
1.5 Belanja Bantuan Sosial/ <i>Social Aid Expenditures</i>	21 193 806,01	17 600.52
1.6 Belanja Bagi Hasil/ <i>Sharing Fund Expenditure</i>	2 288 000,00	262 865.00
1.7 Belanja Bantuan Keuangan/ <i>Financial Aids Expenditures</i>	75 949 950,32	182 703 532.00
1.8 Belanja Tidak Terduga/ <i>Unpredicted Expenditures</i>	-	440 008 917.34
<b>2. Belanja Langsung/<i>Direct Expenditures</i></b>	609 547 415,70	1 187 396 005.51
2.1 Belanja Pegawai/ <i>Personnel Expenditures</i>	33 751 343,95	482 702 664.65
2.2 Belanja Barang dan Jasa/ <i>Goods and Services Expenditures</i>	373 222 976,98	444 372 124.88
2.3 Belanja Modal/ <i>Capital Expenditure</i>	202 573 094,76	260 321 215.97
<b>Jumlah/<i>Total</i></b>	<b>1 186 443 100,84</b>	<b>2 318 550 182.92</b>

Sumber/*Source*: Badan Pengelolaan Keuangan Dan Pendapatan Daerah Kabupaten Hulu Sungai Selatan /*Regional Financial and Revenue Management Agency of Hulu Sungai Selatan Regency*

**Tabel**  
**Table 2.4.3**

**Realisasi Pembiayaan Pemerintah Kabupaten Hulu Sungai Selatan Menurut Jenis Pembiayaan (ribu rupiah), 2018–2021**  
**Actual Finances of Government of Hulu Sungai Selatan Regency by Kind of Finances (thousand rupiahs), 2018–2021**

Jenis Pembiayaan <i>Kind of Finances</i>	2018	2019
(1)	(2)	(3)
<b>1. Penerimaan Pembiayaan Daerah/Acceptance Regional Funds</b>	<b>138 504 188,42</b>	<b>187 267 074,87</b>
1.1 Sisa Lebih Perhitungan Anggaran Tahun Anggaran Sebelumnya/ <i>Remain Budget from Previous Year</i>	129 916 361,31	187 236 324,87
1.2 Pencairan Dana Cadangan/ <i>Expense Reserve Funds</i>	8 542 377,11	-
1.3 Hasil Penjualan Kekayaan Daerah yang Dipisahkan/ <i>Regional Property Sales Results Separated</i>	3 000,00	3 000,00
1.4 Penerimaan Pinjaman Daerah/ <i>Acceptance Regional Loans</i>	-	-
1.5 Penerimaan Kembali Pemberian Pinjaman/ <i>Back Lending</i>	-	-
1.6 Penerimaan Piutang Daerah/ <i>Local Government Credit</i>	42 450,00	27 750,00
1.7 Penerimaan Kembali Investasi Dana Bergulir/ <i>Back Investment Revolving Fund</i>	-	-
1.8 Lainnya/ <i>Other Funds</i>	-	-
<b>2. Pengeluaran Pembiayaan Daerah/Expenditure Regional Funds</b>	<b>-</b>	<b>-</b>
2.1 Pembentukan Dana Cadangan/ <i>Establishment Reserve Funds</i>	-	-
2.2 Penyertaan Modal (Investasi) Pemerintah Daerah/ <i>Local Government Investment</i>	-	-
2.3 Pembayaran Pokok Utang/ <i>Debt Payments</i>	-	-
2.4 Pemberian Pinjaman Daerah/ <i>Local Government Loans</i>	-	-
2.5 Lainnya/ <i>Other Funds</i>	-	-
<b>Sisa Lebih Pembiayaan Anggaran Tahun Berkenaan/ <i>Remain Budget Current Year</i></b>	<b>187 248 978,93</b>	<b>275 260 913,25</b>

Lanjutan Tabel/*Continued Table 2.4.3*

<b>Jenis Pembiayaan</b> <i>Kind of Finances</i>	<b>2020</b>	<b>2021</b>
(1)	(2)	(3)
<b>1. Penerimaan Pembiayaan Daerah/Acceptance Regional Funds</b>	<b>1 000,00</b>	<b>224 150 648,42</b>
1.1 Sisa Lebih Perhitungan Anggaran Tahun Anggaran Sebelumnya/ <i>Remain Budget from Previous Year</i>	-	224 150 648,42
1.2 Pencairan Dana Cadangan/ <i>Expense Reserve Funds</i>	-	-
1.3 Hasil Penjualan Kekayaan Daerah yang Dipisahkan/ <i>Regional Property Sales Results Separated</i>	1 000,00	-
1.4 Penerimaan Pinjaman Daerah/ <i>Acceptance Regional Loans</i>	-	-
1.5 Penerimaan Kembali Pemberian Pinjaman/ <i>Back Lending</i>	4 504,00	-
1.6 Penerimaan Piutang Daerah/ <i>Local Government Credit</i>	4 504,00	-
1.7 Penerimaan Kembali Investasi Dana Bergulir/ <i>Back Investment Revolving Fund</i>	-	-
1.8 Lainnya/ <i>Other Funds</i>	-	-
<b>2. Pengeluaran Pembiayaan Daerah/Expenditure Regional Funds</b>	-	-
2.1 Pembentukan Dana Cadangan/ <i>Establishment Reserve Funds</i>	-	-
2.2 Penyertaan Modal (Investasi) Pemerintah Daerah/ <i>Local Government Investment</i>	-	-
2.3 Pembayaran Pokok Utang/ <i>Debt Payments</i>	-	-
2.4 Pemberian Pinjaman Daerah/ <i>Local Government Loans</i>	-	-
2.5 Lainnya/ <i>Other Funds</i>	-	-
<b>Sisa Lebih Pembiayaan Anggaran Tahun Berkenaan/ Remain Budget Current Year</b>	<b>29 111 141,62</b>	<b>224 150 648,42</b>

Sumber/*Source*: Badan Pengelolaan Keuangan Dan Pendapatan Daerah Kabupaten Hulu Sungai Selatan /*Regional Financial and Revenue Management Agency of Hulu Sungai Selatan Regency*



**Tabel**  
**Table** 2.4.4

**Realisasi Keuangan Desa Menurut Kecamatan di  
Kabupaten Hulu Sungai Selatan Tahun Anggaran 2021  
Realization of Village Finance by Subdistrict in Hulu Sungai  
Selatan Regency Budget Year 2021**

Dinas/Instansi Pemerintahan Institution/Office	Pendapatan	Belanja Desa	Pembiayaan Netto	Silpa Tahun Berjalan
(1)	(2)	(3)	(4)	(5)
Padang Batung	20 174 214 710	21 884 770 521	1 710 555 811	-
Loksado	14 108 709 541	14 958 902 517	850 192 976	-
Telaga Langsung	12 790 612 000	14 507 827 410	1 717 215 410	-
Angkinang	13 999 338 200	14 927 342 680	928 004 480	-
Kandangan	17 817 015 173	18 693 591 621	876 576 448	-
Sungai Raya	19 718 289 714	21 972 960 514	2 325 270 800	70 600 000
Simpur	13 764 759 677	15 061 555 920	1 296 796 243	-
Kalumpang	10 681 660 468	11 292 179 510	610 519 042	-
Daha Selatan	25 140 799 982	26 583 170 662	1 442 370 680	-
Daha Barat	10 861 579 000	11 340 050 210	478 471 210	-
Daha Utara	26 332 937 587	28 119 420 406	1 786 482 819	-
<b>Kabupaten Hulu Sungai Selatan</b>	<b>185 389 916 052</b>	<b>199 341 771 971</b>	<b>14 022 455 919</b>	<b>70 600 000</b>

Sumber/Source: Dinas Pemberdayaan Masyarakat dan Desa Kabupaten Hulu Sungai Selatan/ Community and Village Empowerment Service of Hulu Sungai Selatan Regency

**Tabel**  
**Table** 2.4.5

**Target dan Realisasi Kegiatan Umum Perencanaan, Pembangunan, Penelitian dan Pengembangan Menurut Program Kabupaten Hulu Sungai Selatan (rupiah), 2021**  
**Target and Realization of Planning, Establishment, Research, and Development by Program in Hulu Sungai Selatan Regency (rupiah), 2021**

<b>Program Kegiatan</b> <b>Program Activity</b>	<b>Target</b> <b>Target</b>	<b>Realisasi</b> <b>Realization</b>	<b>Persentase</b> <b>Percentage</b>
(1)	(2)	(3)	(4)
Program Penunjang Urusan Pemerintahan Daerah Kabupaten/Kota	4 456 318 915	3 474 811 258	77,97
Program Perencanaan, Pengendalian dan Evaluasi Pembangunan Daerah	549 977 250	440 272 800	80,05
Program Koordinasi dan Singkronisasi Perencanaan Pembangunan Daerah	134 414 800	96 548 802	71,83
Program Penelitian dan Pengembangan Daerah	269 161 500	263 221 900	97,78
<b>Jumlah/Total</b>	<b>5 409 872 465</b>	<b>4 274 854 760</b>	<b>79,02</b>

Sumber/Source: Bappelitbangda Kabupaten Hulu Sungai Selatan /Bappelitbangda of Hulu Sungai Selatan Regency

**Tabel**  
**Table 2.4.6****Jumlah Penerimaan Pajak Bumi Bangunan (PBB) Menurut Kecamatan di Kabupaten Hulu Sungai Selatan, 2021**  
**Number of Revenue of Land and Housing Tax by District in Hulu Sungai Selatan Regency, 2021**

Dinas/Instansi Pemerintahan Institution/Office	Perdesaan Rural		Perkotaan Urban	
	SPPT	Ketetapan	SPPT	Ketetapan
(1)	(2)	(3)	(4)	(5)
Padang Batung	7 204	115 065 198	249	5 569 486
Loksado	2 531	39 172 863	227	3 539 251
Telaga Langsat	3 994	59 048 539	459	5 226 382
Angkinang	6 334	78 345 704	562	10 737 018
Kandangan	-	-	13 258	415 940 007
Sungai Raya	7 887	179 187 543	729	16 910 349
Simpur	6 005	95 281 241	451	8 899 110
Kalumpang	2 235	30 176 215	329	4 164 393
Daha Selatan	7 025	113 621 788	451	10 206 987
Daha Barat	1 869	29 190 215	293	7 476 901
Daha Utara	6 399	89 566 093	192	3 811 676
<b>Kabupaten Hulu Sungai Selatan</b>	<b>51 483</b>	<b>828 655 399</b>	<b>17 200</b>	<b>492 481 560</b>

Lanjutan Tabel/Continued Table 2.4.6

Dinas/Instansi Pemerintahan Institution/Office	Realisasi Realization	
	Lembar	Pembayaran
(1)	(2)	(3)
Padang Batung	7 453	120 634 684
Loksado	2 758	42 712 114
Telaga Langsung	4 453	64 274 921
Angkinang	6 896	89 082 722
Kandangan	11 876	389 522 322
Sungai Raya	8 547	194 415 617
Simpur	6 456	104 180 351
Kalumpang	2 564	34 340 608
Daha Selatan	7 476	123 828 775
Daha Barat	2 162	36 667 116
Daha Utara	6 591	93 377 769
<b>Kabupaten Hulu Sungai Selatan</b>	<b>67 232</b>	<b>1 293 036 999</b>

Sumber/Source: Badan Pengelolaan Keuangan Dan Pendapatan Daerah Kabupaten Hulu Sungai Selatan /Regional Financial and Revenue Management Agency of Hulu Sungai Selatan Regency

**Tabel**  
**Table 2.4.7****Target dan Realisasi Retribusi Uji Kendaraan Menurut Bulan di Kabupaten Hulu Sungai Selatan (Rupiah), 2021**  
**Target and Realization of Vehicle Test Retribution by Month in Hulu Sungai Selatan Regency (rupiah), 2021**

<i>Bulan Month</i>	<i>Target Target</i>	<i>Realisasi Realization</i>
(1)	(2)	(3)
Januari/January	17 870 600	20 155 000
Februari/February	17 768 000	23 130 000
Maret/March	17 768 000	27 640 000
April/April	17 768 000	21 770 000
Mei/May	17 768 000	26 995 000
Juni/June	17 768 000	31 200 000
Juli/July	17 768 000	42 905 000
Agustus/August	17 768 000	16 880 000
September/September	17 768 000	18 070 000
Oktober/October	17 768 000	14 345 000
November/November	17 768 000	25 775 000
Desember/December	17 768 000	36 825 000

Sumber/Source: Dinas Perhubungan Kabupaten Hulu Sungai Selatan /Transportation Services of Hulu Sungai Selatan Regency

**Tabel**  
**Table** 2.4.8

**Jumlah Temuan Pemeriksaan Berkala Inspektorat  
Kabupaten Hulu Sungai Selatan, 2019-2021**  
**Number of Regular Inspection Findings in Inspectorate of  
Hulu Sungai Selatan Regency, 2019-2021**

<i>Bulan Month</i>	2019	2020	2021
(1)	(2)	(3)	(3)
<i>Jumlah Temuan/Number of Findings</i>	27	20	3
<i>Ditindaklanjuti/Followed up</i>	22	20	3
<i>Selesai/Done</i>	22	20	3
<i>Belum/Not Yet</i>	5	-	-
<i>Dalam Proses/Processing</i>	-	-	-

Sumber/Source: Inspektorat Kabupaten Hulu Sungai Selatan /Inspectorate of Hulu Sungai Selatan Regency



# 3

## PENDUDUK DAN KETENAGAKERJAAN POPULATION AND EMPLOYMENT

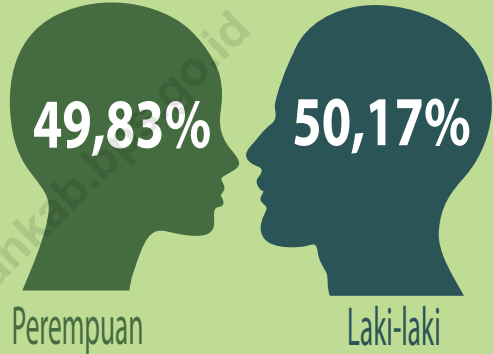
### JUMLAH PENDUDUK

229 960

Rasio Jenis Kelamin

100,67

Setiap 100 penduduk perempuan terdapat 100 penduduk laki-laki



Sumber: BPS, Proyeksi Penduduk Interim 2021–2023

### KETENAGAKERJAAN

TPAK 69,25%

73 dari 100 penduduk usia 15 tahun termasuk dalam angkatan kerja



TPT 2,44%

2 dari 100 penduduk angkatan kerja merupakan pengangguran

Persentase Penduduk  
Pada Lapangan  
Usaha Dominan

Pertanian 33,48%

Perdagangan 25,48%

Jasa Kemasyarakatan,  
Sosial dan Perorangan 16,45%

Sumber: BPS, Survei Angkatan Kerja Nasional (SAKERNAS) Agustus





**PENJELASAN TEKNIS**

**TECHNICAL NOTES**

- |   |   |
|---|---|
| <p>1. Penduduk Indonesia adalah semua orang yang berdomisili di wilayah teritorial Indonesia selama 6 bulan atau lebih dan atau mereka yang berdomisili kurang dari 6 bulan tetapi bertujuan menetap.</p>                       | <p>1. <i>The population of Indonesia are all residents of the entire territory of Indonesia who have stayed for six months or longer, and those who intended to stay more than six months even though their length of stay is less than six months.</i></p> |
| <p>2. Laju pertumbuhan penduduk adalah angka yang menunjukkan persentase penambahan penduduk dalam jangka waktu tertentu.</p>   | <p>2. <i>The growth rate of population is the number that show percentage of population growth within a specified period.</i></p>   |
| <p>3. Kepadatan penduduk adalah rasio banyaknya penduduk per kilometer persegi.</p>   | <p>3. <i>Population density is ratio of population per square kilometer.</i></p>  |
| <p>4. Rasio jenis kelamin adalah perbandingan antara penduduk laki-laki dan penduduk perempuan pada suatu wilayah dan waktu tertentu. Biasanya dinyatakan dengan banyaknya penduduk laki-laki untuk 100 penduduk perempuan.</p> | <p>4. <i>Sex ratio is the ratio of males population to females population in a given area and time, usually expressed as the number of males for every 100 females.</i></p>   |
| <p>5. Distribusi penduduk adalah pola persebaran penduduk di suatu wilayah, baik berdasarkan batas-batas geografis maupun berdasarkan batas-batas administrasi pemerintahan.</p>  | <p>5. <i>Population distribution is the pattern of population distribution in an area, either by geographic boundaries or by government administrative boundaries.</i></p>  |
| <p>6. Penduduk usia kerja adalah penduduk yang berumur 15 tahun ke atas.</p>  | <p>6. <i>Working age population is persons of 15 years and over.</i></p>  |

7. Komposisi penduduk adalah pola persebaran penduduk menurut karakteristiknya, contoh: penduduk menurut kelompok umur, penduduk menurut jenis kelamin
  8. Angkatan kerja adalah penduduk usia kerja (15 tahun ke atas) yang bekerja, punya pekerjaan namun sementara tidak bekerja, dan pengangguran.
  9. Bekerja adalah kegiatan ekonomi yang dilakukan oleh seseorang dengan maksud memperoleh atau membantu memperoleh pendapatan atau keuntungan dan lamanya bekerja paling sedikit 1 jam secara terus menerus dalam seminggu yang lalu (termasuk pekerja keluarga tanpa upah yang membantu dalam suatu usaha/kegiatan ekonomi).
  10. Jumlah jam kerja seluruhnya adalah jumlah jam kerja yang digunakan untuk bekerja (tidak termasuk jam kerja istirahat resmi dan jam kerja yang digunakan untuk hal-hal di luar pekerjaan).
  11. Lapangan usaha adalah bidang kegiatan dari pekerjaan/tempat bekerja di mana seseorang bekerja. Klasifikasi lapangan usaha mengikuti Klasifikasi Baku Lapangan Usaha Indonesia (KBLI) dalam 1 digit.
7. *Population composition is the pattern of population distribution by its characteristics, example: population by age group, population by sex*
  8. *Labor force or economically active are persons of 15 years and over, who in the previous week were working, temporarily absent from work but having jobs, and unemployment.*
  9. *Working is economic activity conducted by a person and intended to earn income by doing work or helping to do work at least one hour continuously during the reference week (including unpaid family worker/s for any economic activity).*
  10. *Total working hours is the total hours spent by an employee to perform all jobs (excluding the time used for other activities which are not classified as work).*
  11. *Industry is field of a person's activity or establishment. The classification of industries follows the Indonesia Standard Industrial Classification (KBLI) in one digit.*

12. Status pekerjaan adalah kedudukan seseorang dalam unit usaha/ kegiatan dalam melakukan pekerjaan.
  13. Berusaha sendiri tanpa dibantu orang lain adalah bekerja atau berusaha dengan menanggung risiko secara ekonomis, yaitu dengan tidak kembalinya ongkos produksi yang telah dikeluarkan dalam rangka usahanya tersebut, serta tidak menggunakan pekerja dibayar maupun pekerja tak dibayar, termasuk yang sifat pekerjaannya memerlukan teknologi atau keahlian khusus.
  14. Berusaha dibantu buruh tidak tetap/buruh tidak dibayar adalah bekerja atau berusaha atas risiko sendiri, dan menggunakan buruh/pekerja tak dibayar dan atau buruh/pekerja tidak tetap.
  15. Berusaha dibantu buruh tetap/buruh dibayar adalah berusaha atas risiko sendiri dan mempekerjakan paling sedikit satu orang buruh/pekerja tetap yang dibayar.
  16. Buruh/karyawan/pegawai adalah seseorang yang bekerja pada orang lain atau instansi/kantor/ perusahaan secara tetap dengan menerima upah/gaji baik berupa uang maupun barang.
12. *Employment status is the status of a person at his place of work or establishment where he was employed.*
  13. *Own-account worker is a person who works at his own risk without assisted by paid per mount worker or unpaid worker include technical job or skill job.*
  14. *Employer assisted by temporary workers/unpaid worker is a person who works at his own risk and assisted by temporary worker/ unpaid worker.*
  15. *Employer assisted by permanent workers/paid workers is a person who does his business at her/his own risk at least one assisted by paid permanent worker.*
  16. *Employee is a person who work permanently for other people or institution/office/ company and gains some money/cash or goods as wage/salary. Labor who have no permanent employer is not categorized as a laborer/ worker/ employee but casual worker. A laborers in general is considered to have a permanent employer if he has the same employer during the past month, particularly for building construction sector is 3 months. If the employer is an institution, more than 1 (one) employer is allowed.*

- Buruh yang tidak mempunyai majikan tetap, tidak digolongkan sebagai buruh/karyawan, tetapi sebagai pekerja bebas. Seseorang dianggap memiliki majikan tetap jika memiliki 1 (satu) majikan (orang/rumah tangga) yang sama dalam sebulan terakhir, khusus pada sektor bangunan batasannya tiga bulan. Apabila majikannya instansi/ lembaga, boleh lebih dari satu.
17. Pekerja bebas adalah seseorang yang bekerja pada orang lain/ majikan/institusi yang tidak tetap (lebih dari 1 majikan dalam sebulan terakhir) di usaha pertanian baik berupa usaha rumah tangga maupun bukan usaha rumah tangga, ataupun di nonpertanian atas dasar balas jasa dengan menerima upah atau imbalan baik berupa uang maupun barang, dan baik dengan sistem pembayaran harian maupun borongan
  18. Pekerja tak dibayar adalah seseorang yang bekerja membantu usaha untuk memperoleh penghasilan/ keuntungan yang dilakukan oleh salah seorang anggota rumah tangga atau bukan anggota rumah tangga tanpa mendapat upah/gaji baik berupa uang maupun barang.
17. *Casual employee is a person who does not work permanently for other people/employer/ institution (more than 1 employer during the last 1 month) in agricultural sector, either home industry or not home industry, or in non-agricultural sector based on remuneration paid with money or goods, and based on daily or contact payment system.*
  18. *Unpaid worker is a person who intended to work without pay either with money or good, in an establishment run by other members of the family, relative or neighbour.*

**ULASAN****Penduduk**

Penduduk Kabupaten Hulu Sungai Selatan berdasarkan hasil Proyeksi Penduduk Interim 2021 sebanyak 229.960 jiwa yang terdiri atas 115.366 jiwa penduduk laki-laki dan 114.599 jiwa penduduk perempuan. Sementara itu besarnya angka rasio jenis kelamin tahun 2021 penduduk laki-laki terhadap penduduk perempuan sebesar 100,67. Kepadatan penduduk di Kabupaten Hulu Sungai Selatan tahun 2021 mencapai 127 jiwa/km<sup>2</sup>. Kepadatan penduduk tertinggi terletak di Kecamatan Kandangan dengan kepadatan sebesar 461 jiwa/km<sup>2</sup> dan terendah di Kecamatan Loksado sebesar 25 jiwa/km<sup>2</sup>.

**Ketenagakerjaan**

Pada tahun 2021 persentase penduduk angkatan kerja sebesar 69,29 persen dengan tingkat pengangguran terbuka (TPT) sebesar 2,44 persen. Sementara itu, penduduk Kabupaten Hulu Sungai Selatan yang bukan angkatan kerja sebagian besar mengurus rumah tangga yaitu 19,85 persen dari 30,75 persen penduduk bukan angkatan kerja.

**DESCRIPTION****Population**

*Hulu Sungai Selatan population based interim population projections for 2021 were 229,960 people consisting of 115,366 inhabitants of the male and 114,599 female population people. While the sex ratio in 2021 the male population towards the female population are 100.67. Population density of Hulu Sungai Selatan Regency in 2021 reached 127 people/km<sup>2</sup>. Highest population density of subdistrict is located in the Kandangan Subdistrict with the number of density are 461 people/km<sup>2</sup> and the lowest in Loksado Subdistrict with 25 people/km<sup>2</sup>.*

**Employment**

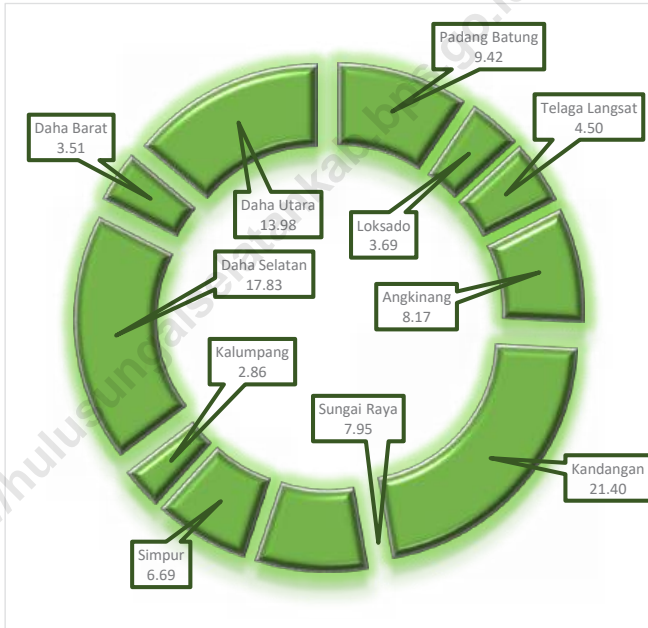
*In 2021, percentage of economically active were 69,25 percent with unemployment rate 2,44 percent. Meanwhile, the highest number of economically inactive is housekeeping 19,85 percent from 30,75 percent economically inactive.*

Jumlah Pencari Kerja Terdaftar di Dinas Tenaga Kerja, Koperasi, Usaha Kecil, dan Perindustrian tahun 2021 sebesar 676 pekerja. Pekerja yang terdaftar sebesar 462 telah ditempatkan bekerja. Proporsi terbesar pencari kerja yang terdaftar berpendidikan terakhir SMA/SMK/ Sederajat yaitu sebesar 85,21 persen (576 pekerja) dan yang ditempatkan sebanyak 268 pekerja di tahun 2021.

*Number of Job Seekers Registered in Manpower, Cooperatives, Small Enterprises, & Industry Services were 676 workers. The workers who registered for 462 has been placed in jobs. The largest proportion of job seekers who register have last educated scholar as senior/ vocational high school by 85,21 percent (576 workers) and are placed as many as 268 workers in 2021.*

**Gambar** 3.1  
**Figures**

**Distribusi Persentase Penduduk Menurut Kecamatan di Kabupaten Hulu Sungai Selatan, 2021**  
*Percentage Distribution of Population by Subdistrict in Hulu Sungai Selatan Regency, 2021*



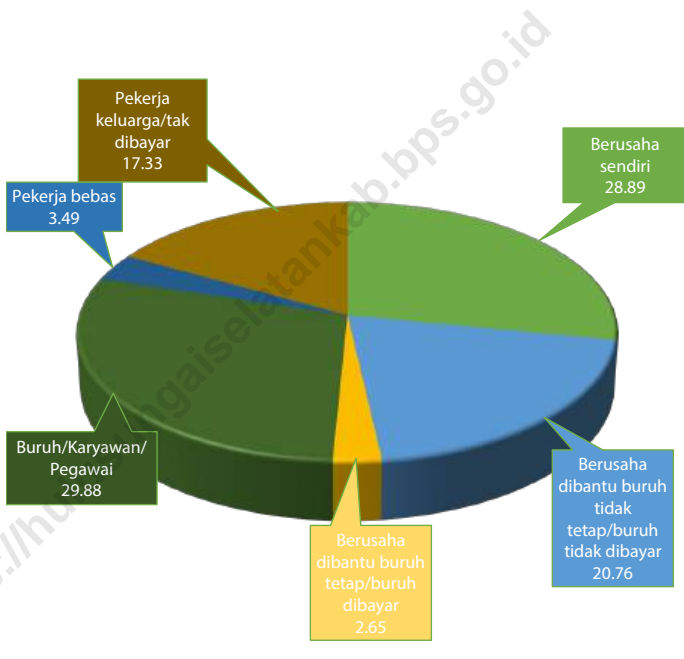
Sumber/Source: Sensus Penduduk 2021, Badan Pusat Statistik



**Gambar** 3.2  
**Figures**

**Persentase Penduduk Berumur 15 Tahun Ke Atas yang Bekerja Selama Seminggu yang Lalu Menurut Status Pekerjaan Utama di Kabupaten Hulu Sungai Selatan, 2021**

*Percentage of Population 15 Years of Age and Over who Worked During The Previous Week by Main Employment Status in Hulu Sungai Selatan Regency, 2021*



Sumber/Source : BPS, Survei Angkatan Kerja Nasional (Sakernas) Agustus/BPS-Statistics Indonesia, August National Labor Force Survey

**3.1 PENDUDUK  
POPULATION**

**Tabel 3.1.1 Penduduk, Distribusi Persentase Penduduk, Kepadatan Penduduk, Rasio Jenis Kelamin Penduduk Menurut Kecamatan di Kabupaten Hulu Sungai Selatan, 2021**  
*Population, Percentage Distribution of Population, Population Density, and Population Sex Ratio by Subdistrict in Hulu Sungai Selatan Regency, 2021*

Kecamatan Subdistrict	Penduduk Population	Persentase Penduduk Percentage of Total Population
(1)	(2)	(3)
Padang Batung	21 656	9,42
Loksado	8 496	3,69
Telaga Langsung	10 346	4,50
Angkinang	18 780	8,17
Kandangan	49 204	21,40
Sungai Raya	18 277	7,95
Simpur	15 385	6,69
Kalumpang	6 586	2,86
Daha Selatan	41 014	17,83
Daha Barat	8 063	3,51
Daha Utara	32 153	13,98
<b>Hulu Sungai Selatan</b>	<b>229 960</b>	<b>100,00</b>

Lanjutan Tabel/*Continued Table 3.1.1*

Kecamatan Subdistrict	Kepadatan Penduduk per km <sup>2</sup> Population Density per sq.km	Rasio Jenis Kelamin Population Sex Ratio
(1)	(4)	(5)
Padang Batung	106	98,68
Loksado	25	102,77
Telaga Langsat	178	102,55
Angkinang	322	98,84
Kandangan	461	98,54
Sungai Raya	226	98,53
Simpur	187	97,88
Kalumpang	49	103,27
Daha Selatan	127	102,76
Daha Barat	54	105,27
Daha Utara	120	103,62
<b>Hulu Sungai Selatan</b>	<b>127</b>	<b>100,67</b>

Sumber/*Source*: Badan Pusat Statistik Kabupaten Hulu Sungai Selatan, Proyeksi Penduduk Interim 2021–2023/*BPS-Statistics of Hulu Sungai Selatan Regency, Interim Population Projection 2021–2023*

**Tabel**  
**Table** 3.1.2

**Jumlah Penduduk Menurut Jenis Kelamin dan Kecamatan di Kabupaten Hulu Sungai Selatan, 2021**  
*Population by Gender and Subdistrict in Hulu Sungai Selatan Regency, 2021*

Kecamatan Subdistrict	Jenis Kelamin Gender		Jumlah Total
	Laki-Laki Male	Perempuan Female	
(1)	(2)	(3)	(4)
Padang Batung	10 756	10 900	21 656
Loksado	4 306	4 190	8 496
Telaga Langsat	5 238	5 108	10 346
Angkinang	9 335	9 445	18 780
Kandangan	24 421	24 783	49 204
Sungai Raya	9 071	9 206	18 277
Simpur	7 610	7 775	15 385
Kalumpang	3 346	3 240	6 586
Daha Selatan	20 786	20 228	41 014
Daha Barat	4 135	3 928	8 063
Daha Utara	16 362	15 791	32 153
<b>Hulu Sungai Selatan</b>	<b>115 366</b>	<b>114 594</b>	<b>229 960</b>

Sumber/Source: Badan Pusat Statistik Kabupaten Hulu Sungai Selatan, Proyeksi Penduduk Interim 2021–2023/BPS-Statistics of Hulu Sungai Selatan Regency, Interim Population Projection 2021–2023

**Tabel**  
**Table** 3.1.3**Jumlah Penduduk Menurut Kelompok Umur dan Jenis Kelamin di Kabupaten Hulu Sungai Selatan, 2021**  
**Population by Age Group and Gender in Hulu Sungai Selatan Regency, 2021**

Kelompok Umur <i>Age Groups</i>	Jenis Kelamin <i>Gender</i>		Jumlah <i>Total</i>
	Laki-Laki <i>Male</i>	Perempuan <i>Female</i>	
(1)	(2)	(3)	(4)
0-4	9 789	9 271	19 060
5-9	10 455	10 046	20 501
10-14	9 682	9 353	19 035
15-19	9 566	9 209	18 775
20-24	9 915	8 961	18 876
25-29	9 487	8 499	17 986
30-34	9 193	8 586	17 779
35-39	8 390	8 183	16 573
40-44	8 185	8 197	16 382
45-49	7 848	8 154	16 002
50-54	7 054	7 265	14 319
55-59	5 778	6 133	11 911
60-64	4 426	4 717	9 143
65-69	2 855	3 431	6 286
70-75	1 573	2 273	3 846
75+	1 170	2 316	3 486
<b>Hulu Sungai Selatan</b>	<b>115 366</b>	<b>114 594</b>	<b>229 960</b>

Sumber/Source: Badan Pusat Statistik Kabupaten Hulu Sungai Selatan, Proyeksi Penduduk Interim 2021–2023/BPS-Statistics of Hulu Sungai Selatan Regency, Interim Population Projection 2021–2023

**Tabel**  
**Table** 3.1.4

**Jumlah Penduduk, Jumlah Penduduk Wajib KTP, dan Jumlah Penduduk yang Sudah Melakukan Perekaman E-KTP Menurut Kecamatan di Kabupaten Hulu Sungai Selatan, 2021**  
**Number of Population, Number of Mandatory Identity Card, and Number of Population Who Have Performed E-ID Card Record by Subdistrict in Hulu Sungai Selatan Regency, 2021**

Kecamatan Subdistrict	Jumlah Penduduk Population	Jumlah Penduduk Wajib KTP Total population Mandatory ID	Jumlah Penduduk yang Sudah Direkam Number of Recorded Populations
(1)	(2)	(3)	(4)
Padang Batung	22 476	16 654	16 123
Loksado	8 995	6 439	5 968
Telaga Langsat	10 730	7 975	7 620
Angkinang	19 784	14 789	14 128
Kandangan	51 320	38 227	36 916
Sungai Raya	18 569	14 081	13 538
Simpur	16 003	12 198	11 746
Kalumpang	6 796	5 101	4 900
Daha Selatan	43 225	31 277	29 688
Daha Barat	8 230	5 918	5 571
Daha Utara	33 892	24 267	23 035
<b>Hulu Sungai Selatan</b>	<b>240 020</b>	<b>176 926</b>	<b>169 233</b>

Sumber/Source: Dinas Kependudukan dan Pencatatan Sipil Kabupaten Hulu Sungai Selatan/Population and Civil Registration Services of Hulu Sungai Selatan Regency

### 3.2 KETENAGAKERJAAN EMPLOYMENT

**Tabel 3.2.1** **Persentase Penduduk Berumur 15 Tahun Keatas Menurut Jenis Kegiatan Selama Seminggu yang Lalu dan Jenis Kelamin di Kabupaten Hulu Sungai Selatan, 2021**  
*Percentage of Population Aged 15 Years and Over by Type of Activity During The Previous Week and Sex Hulu Sungai Selatan Regency, 2021*

Kegiatan Utama Main Activity	Jenis Kelamin/Sex		
	Laki-Laki Male	Perempuan Female	Jumlah Total
(1)	(2)	(3)	(4)
<b>I. Angkatan Kerja/Economically Active</b>	81,02	57,82	69,25
1. Bekerja/Working	78,28	57,15	67,56
2. Pengangguran Terbuka/Unemployment	2,74	0,67	1,69
<b>II. Bukan Angkatan Kerja/Economically Inactive</b>	18,98	42,18	30,75
1. Sekolah/Attending School	7,22	6,64	6,92
2. Mengurus Rumah Tangga/Housekeeping	6,92	32,41	19,85
3. Lainnya/Others	4,84	3,13	3,98
<b>Jumlah/Total</b>	100	100	100
<b>Tingkat Partisipasi Angkatan Kerja Economically Active Participation Rate</b>	81,02	57,82	69,25
<b>Tingkat Pengangguran Terbuka/ Unemployment Rate</b>	3,39	1,16	2,44

Sumber/Source: BPS, Survei Angkatan Kerja Nasional (Sakernas) Agustus/BPS-Statistics Indonesia, August National Labor Force Survey

**Tabel** 3.2.2  
**Table**

**Penduduk Berumur 15 Tahun ke Atas Menurut Pendidikan Tertinggi yang Ditamatkan dan Jenis Kegiatan Selama Seminggu yang Lalu di Kabupaten Hulu Sungai Selatan, 2021**

*Population 15 Years of Age and Over by Educational Attainment and Type of Activity During the Previous Week in Hulu Sungai Selatan Regency, 2021*

Pendidikan Tertinggi yang Ditamatkan <sup>1</sup> <i>Educational Attainment<sup>1</sup></i>	Angkatan Kerja/Economically Active			Persentase Bekerja terhadap Angkatan Kerja <i>Percentage of Working to Economically Active</i>
	Bekerja <i>Working</i>	Pengangguran <sup>2</sup> <i>Unemployment<sup>2</sup></i>	Jumlah Angkatan Kerja <i>Total of Economically Active</i>	
(1)	(2)	(3)	(4)	(5)
0	67,29	1,27	68,56	98,15
1	61,68	0,63	62,31	98,99
2	78,07	4,09	82,16	95,03
3	69,00	2,60	71,60	96,37
<b>Jumlah/Total</b>	67,56	1,69	69,25	97,56



Lanjutan Tabel/Continued Table 3.2.2

Pendidikan Tertinggi yang Ditamatkan <sup>1</sup> <i>Educational Attainment</i> <sup>1</sup>	Bukan Angkatan Kerja <i>Not Economically Active</i>	Jumlah Total	Persentase Angkatan Kerja terhadap Penduduk Usia Kerja <i>Percentage of Economically Active to Working Age Population</i>
(1)	(6)	(7)	(8)
0	31,44	100	68,56
1	37,69	100	62,31
2	17,84	100	82,16
3	28,40	100	71,60
<b>Jumlah/Total</b>	<b>30,75</b>	<b>100</b>	<b>69,25</b>

- Catatan/Note: <sup>1</sup> 0. ≤ Sekolah Dasar (SD)/≤ *Primary School*  
 1. Sekolah Menengah Pertama/*Junior High School*  
 2. Sekolah Menengah Atas/*Senior High School*  
 3. Perguruan Tinggi/*Collage*
- <sup>2</sup> 1. Mencari pekerjaan/*Looking for work*  
 2. Mempersiapkan usaha/*Establishing a new business/firm*  
 3. Merasa tidak mungkin mendapat pekerjaan/*Hopeless of job*  
 4. Sudah punya pekerjaan tetapi belum mulai bekerja/*Have a job in future start*

Sumber/Source: BPS, Survei Angkatan Kerja Nasional (Sakernas) Agustus/BPS-Statistics Indonesia, August National Labor Force Survey

**Tabel**  
**Table** 3.2.3

**Penduduk Berumur 15 Tahun Ke Atas yang Bekerja Selama Seminggu yang Lalu Menurut Status Pekerjaan Utama dan Jenis Kelamin di Kabupaten Hulu Sungai Selatan, 2021**  
*Population 15 Years of Age and Over who Worked During The Previous Week by Main Employment Status and Sex in Hulu Sungai Selatan Regency, 2021*

<b>Status Pekerjaan Utama</b> <i>Main Employment Status</i>	<b>Laki-Laki</b> <i>Male</i>	<b>Perempuan</b> <i>Female</i>	<b>Jumlah</b> <i>Total</i>
(1)	(2)	(3)	(4)
Berusaha sendiri <i>Own account worker</i>	26,79	24,70	25,89
Berusaha dibantu buruh tidak tetap/buruh tidak dibayar <i>Employer assisted by temporary worker/unpaid worker</i>	25,14	14,92	20,76
Berusaha dibantu buruh tetap/buruh dibayar <i>Employer assisted by permanent worker/paid worker</i>	3,14	2,00	2,65
Buruh/Karyawan/Pegawai/ <i>Employee</i>	34,59	23,61	29,88
Pekerja bebas <i>Casual worker</i>	3,61	3,33	3,49
Pekerja keluarga/tak dibayar <i>Family worker/unpaid worker</i>	6,73	31,44	17,33
<b>Jumlah/Total</b>	<b>100,00</b>	<b>100,00</b>	<b>100,00</b>

Sumber/Source: BPS, Survei Angkatan Kerja Nasional (Sakernas) Agustus/BPS-Statistics Indonesia, August National Labor Force Survey

**Tabel**  
**Table** 3.2.4

**Persentase Penduduk Berumur 15 Tahun Keatas yang Bekerja Selama Seminggu yang Lalu Menurut Kelompok Umur dan Jenis Kelamin di Kabupaten Hulu Sungai Selatan, 2021**

*Percentage of Population Aged 15 Years and Over Who Worked During the Previous Week by Age Group and Sex in Hulu Sungai Selatan Regency, 2021*

Kelompok Umur Age Group	Jenis Kelamin Sex		Jumlah Total
	Laki-Laki Male	Perempuan Female	
(1)	(2)	(3)	(4)
15–24	11,89	10,40	11,25
25–30	11,96	10,46	11,32
31–34	8,18	7,96	8,09
35–44	23,21	22,73	23,00
45–54	21,95	26,73	24,00
55–59	9,15	9,59	9,34
60–64	7,39	4,66	6,22
65+	6,27	7,47	6,78
<b>Jumlah/Total</b>	<b>100</b>	<b>100</b>	<b>100</b>

Sumber/Source: BPS, Survei Angkatan Kerja Nasional (Sakernas) Agustus/BPS-Statistics Indonesia, August National Labor Force Survey

**Tabel** 3.2.5  
**Table**

**Persentase Penduduk Berumur 15 Tahun Ke Atas yang Bekerja Selama Seminggu yang Lalu Menurut Lapangan Pekerjaan Utama dan Jenis Kelamin di Kabupaten Hulu Sungai Selatan, 2021**  
**Percentage of Population Aged 15 Years and Over Who Worked During the Previous Week by Main Industry and Sex in Hulu Sungai Selatan Regency, 2021**

Lapangan Pekerjaan Utama <sup>1)</sup> Main Industry <sup>1)</sup>	Jenis Kelamin Sex		Jumlah Total
	Laki-Laki Male	Perempuan Female	
(1)	(2)	(3)	(4)
1	35,94	30,20	33,48
2	3,36	0,00	1,92
3	14,53	15,17	14,80
4	0,90	0,22	0,61
5	5,59	0,00	3,19
6	20,49	32,12	25,48
7	4,91	0,18	2,88
8	1,28	1,05	1,18
9	12,99	21,06	16,45
<b>Jumlah/Total</b>	<b>100,00</b>	<b>100,00</b>	<b>100,00</b>

- Catatan/Note:
- 1 Pertanian, Kehutanan, Perburuan, dan Perikanan/Agriculture, Forestry, Hunting, and Fisheries
  - 2 Pertambangan dan Penggalian/Mining and Quarrying
  - 3 Industri Pengolahan/Manufacturing Industry
  - 4 Listrik, Gas, dan Air/Electricity, Gas, and Water
  - 5 Bangunan/Construction
  - 6 Perdagangan Besar, Eceran, Rumah Makan, dan Hotel/Wholesale Trade, Retail Trade, Restaurants, and Hotels
  - 7 Angkutan, Pergudangan, dan Komunikasi/Transportation, Warehousing, and Communication
  - 8 Keuangan, Asuransi, Usaha Persewaan Bangunan, Tanah, dan Jasa Perusahaan/Financial, Insurance, Real Estate, and Business Services
  - 9 Jasa Kemasyarakatan, Sosial, dan Perorangan/Community, Social, and Personal Services

Sumber/Source: BPS, Survei Angkatan Kerja Nasional (Sakernas) Agustus/BPS-Statistics Indonesia, August National Labor Force Survey

**Tabel**  
**Table** 3.2.6

**Persentase Penduduk Berumur 15 Tahun Ke Atas yang Bekerja Selama Seminggu yang Lalu Menurut Jumlah Jam Kerja Seluruhnya dan Jenis Kelamin di Kabupaten Hulu Sungai Selatan, 2021**  
*Percentage of Population Aged 15 Years and Over Who Worked During the Previous Week by Total Working Hours and Sex in Hulu Sungai Selatan Regency, 2021*

Jumlah Jam Kerja Seluruhnya (jam) <i>Total Working Hours (hours)</i>	Jenis Kelamin Sex		Jumlah <i>Total</i>
	Laki-Laki <i>Male</i>	Perempuan <i>Female</i>	
(1)	(2)	(3)	(4)
0 <sup>1</sup>	6,80	3,12	5,23
1–14	10,00	17,01	13,00
15–24	12,55	19,28	15,44
25–34	15,84	20,88	18,00
35–40	13,78	13,38	13,61
41+	41,03	26,33	34,72
<b>Jumlah/Total</b>	<b>100,00</b>	<b>100,00</b>	<b>100,00</b>

Sumber/Source: BPS, Survei Angkatan Kerja Nasional (Sakernas) Agustus/BPS-Statistics Indonesia, August National Labor Force Survey

**Tabel**  
**Table** 3.2.7

**Persentase Penduduk Berumur 15 Tahun Ke Atas yang Bekerja Selama Seminggu yang Lalu Menurut Jumlah Jam Kerja Pada Pekerjaan Utama dan Jenis Kelamin di Kabupaten Hulu Sungai Selatan, 2021**  
*Percentage of Population Aged 15 Years and Over Who Worked During the Previous Week by Number of Working Hours on Main Industry and Sex in Hulu Sungai Selatan Regency, 2021*

Jumlah Jam Kerja Pada Pekerjaan Utama (jam) <i>Number of Working Hours on Main Industry (hours)</i>	Jenis Kelamin <i>Sex</i>		Jumlah <i>Total</i>
	Laki-Laki <i>Male</i>	Perempuan <i>Female</i>	
(1)	(2)	(3)	(4)
0 <sup>1</sup>	6,80	3,12	5,22
1–14	11,67	17,95	14,37
15–24	14,34	20,93	17,16
25–34	18,36	22,83	20,28
35–40	14,70	12,66	13,83
41+	34,13	22,51	29,14
<b>Jumlah/Total</b>	<b>100,00</b>	<b>100,00</b>	<b>100,00</b>

Catatan/Note: Sementara tidak bekerja/Temporarily out of work

Sumber/Source: BPS, Survei Angkatan Kerja Nasional (Sakernas) Agustus/BPS-Statistics Indonesia, August National Labor Force Survey

**Tabel**  
**Table 3.2.8****Jumlah Pencari Kerja Terdaftar Menurut Tingkat Pendidikan Tertinggi yang Ditamatkan dan Jenis Kelamin di Kabupaten Hulu Sungai Selatan, 2021**  
**Number of Registered Job Applicants by Educational Attainment and Sex in Hulu Sungai Selatan Regency, 2021**

Pendidikan Tertinggi yang Ditamatkan <i>Educational Attainment</i>	Jenis Kelamin <i>Sex</i>		Jumlah <i>Total</i>
	Laki-Laki <i>Male</i>	Perempuan <i>Female</i>	
(1)	(2)	(3)	(4)
Tidak/Belum Pernah Sekolah <i>No Schooling</i>	-	-	-
Tidak/Belum Tamat SD <i>Not Yet Completed Primary School</i>	-	-	-
Sekolah Dasar Sederajat <i>Primary School</i>	1	-	1
Sekolah Menengah Pertama Sederajat <i>Junior High School</i>	14	-	14
Sekolah Menengah Atas Sederajat <i>Senior High School</i>	436	139	575
Diploma I/II/III/Akademi <i>Diploma I/II/III/Academy</i>	7	6	13
Universitas (DIV/S1/S2/S3) <i>University (DIV/Bachelor/ Master/ Doctor)</i>	44	29	73
<b>Jumlah/Total</b>	<b>502</b>	<b>174</b>	<b>676</b>

Sumber/Source: Dinas Tenaga Kerja, Koperasi, Usaha Kecil, & Perindustrian Kab.Hulu Sungai Selatan /Manpower, Cooperatives, Small Enterprises, & Industry Services of Hulu Sungai Selatan Regency

**Tabel** 3.2.9  
**Table**

**Penempatan Pencari Kerja Terdaftar Menurut Tingkat Pendidikan Tertinggi yang Ditamatkan dan Jenis Kelamin di Kabupaten Hulu Sungai Selatan, 2021**  
*Placement of Registered Job Applicants by Educational Attainment and Sex in Hulu Sungai Selatan Regency, 2021*

Pendidikan Tertinggi yang Ditamatkan <i>Educational Attainment</i>	Jenis Kelamin <i>Sex</i>		Jumlah <i>Total</i>
	Laki-Laki <i>Male</i>	Perempuan <i>Female</i>	
(1)	(2)	(3)	(4)
Tidak/Belum Pernah Sekolah <i>No Schooling</i>	-	-	-
Tidak/Belum Tamat SD <i>Not Yet Completed Primary School</i>	-	-	-
Sekolah Dasar Sederajat <i>Primary School</i>	-	-	-
Sekolah Menengah Pertama Sederajat <i>Junior High School</i>	-	-	-
Sekolah Menengah Atas Sederajat <i>Senior High School</i>	197	71	268
Diploma I/II/III/Akademi <i>Diploma I/II/III/Academy</i>	14	6	20
Universitas (DIV/S1/S2/S3) <i>University (DIV/Bachelor/Master/Doctor)</i>	148	26	174
<b>Jumlah/Total</b>	<b>359</b>	<b>103</b>	<b>462</b>

Sumber/Source: Dinas Tenaga Kerja, Koperasi, Usaha Kecil, & Perindustrian Kab.Hulu Sungai Selatan /Manpower, Cooperatives, Small Enterprises, & Industry Services of Hulu Sungai Selatan Regency





# 4

## SOSIAL DAN KESEJAHTERAAN RAKYAT SOCIAL AND WELFARE

Dokter 101  
Perawat 645  
Bidan 308



RS Umum 4  
21 Puskesmas  
Poskesdes 111

Sumber: Dians Kesehatan Kabupaten Hulu Sungai Selatan

## IPM

Umur Harapan Hidup  
Harapan Lama Sekolah  
Rata-rata Lama Sekolah  
Pengeluaran Per-kapita

# 69,21

66,12 tahun  
12,38 tahun  
7,76 tahun  
Rp. 12.736.000,00



Garis Kemiskinan

Rp. 494.230,00

Persentase Penduduk Miskin =  $P_0$  4,84 %

Indeks Kedalaman Kemiskinan =  $P_1$  0,45

Indeks Keparahan Kemiskinan =  $P_2$  0,06



**PENJELASAN TEKNIS**

1. Tidak/belum pernah sekolah adalah mereka yang tidak pernah atau belum pernah terdaftar dan tidak pernah atau belum pernah aktif mengikuti pendidikan di suatu jenjang pendidikan formal. Termasuk juga yang tamat/belum tamat taman kanak-kanak tetapi tidak melanjutkan ke sekolah dasar.
2. Masih bersekolah adalah mereka yang terdaftar dan aktif mengikuti pendidikan formal dan nonformal (Paket A, B, atau C), baik pendidikan dasar, menengah maupun pendidikan tinggi. Bagi mahasiswa yang sedang cuti dianggap masih bersekolah.
3. Tidak bersekolah lagi adalah mereka yang pernah terdaftar dan aktif mengikuti pendidikan di suatu jenjang pendidikan formal dan nonformal (Paket A, B, atau C), tetapi pada saat pencacahan tidak lagi terdaftar dan tidak aktif mengikuti pendidikan.
4. Tamat sekolah adalah menyelesaikan pelajaran yang ditandai dengan lulus ujian akhir pada kelas atau tingkat terakhir suatu jenjang pendidikan di sekolah negeri maupun swasta dengan mendapatkan tanda tamat belajar/ijazah. Seseorang yang belum mengikuti pelajaran

**TECHNICAL NOTES**

1. *Not/never attending school is someone who has never attended or never been registered in a formal education, such as primary, secondary, and tertiary education. Those who just completed kindergarten are considered as never attended school.*
2. *Attending school is someone who is currently attending primary, secondary, or tertiary education, including package A, package B, or package C. College student who postpones his/her study is considered as attending school.*
3. *Not attending school anymore is someone who had enrolled and participated in formal and non-formal education in the past including package A, package B, or package C, but currently does not attend school.*
4. *Completed particular level of education is someone who has completed particular level of education in private or public school and accepting graduation certificate. Someone who has never attended the highest grade but passed the final exam is considered as completed particular level of education.*

- pada kelas tertinggi tetapi telah mengikuti ujian akhir dan lulus dianggap tamat sekolah.
5. Jalur Pendidikan di Indonesia terdiri atas 1) pendidikan formal, 2) pendidikan nonformal, dan 3) pendidikan informal yang ketiganya dapat saling melengkapi dan memperkaya (Undang-Undang No. 20 Tahun 2013 tentang Sistem Pendidikan Nasional).
  6. Jenjang Pendidikan Formal terdiri atas pendidikan dasar, pendidikan menengah, dan pendidikan tinggi. Jenis pendidikan yang diajarkan mencakup pendidikan umum, kejuruan, akademik, profesi, vokasi, keagamaan, dan khusus.
    - Pendidikan Dasar berbentuk Sekolah Dasar (SD) dan Madrasah Ibtidaiyah (MI) atau bentuk lain yang sederajat serta Sekolah Menengah Pertama (SMP) dan Madrasah Tsanawiyah (MTs), atau bentuk lain yang sederajat.
    - Pendidikan Menengah berbentuk Sekolah Menengah Atas (SMA), Madrasah Aliyah (MA), Sekolah Menengah Kejuruan (SMK), dan Madrasah Aliyah Kejuruan (MAK), atau bentuk lain yang sederajat.
  5. *The Education System in Indonesia consists of 1) a formal education, 2) non-formal education, and 3) informal education that all three can be complementary and enriching (Law No. 20 Year 2013 about The National Education System).*
  6. *The Formal Education Level consists of primary education, secondary education, and high education. The kind of education that taught consists of general education, vocational, academic, professional, religious, and specific education.*
    - *The Primary Education consists of Elementary School and Islamic Elementary School or other equivalent forms and Junior High School and MTs, or other equivalent forms.*
    - *The Secondary Education consists of the senior high school, MA, Vocational School, and Vocational Madrasah Aliyah, or other equivalent forms.*

- Pendidikan Tinggi merupakan jenjang pendidikan setelah pendidikan menengah yang mencakup program pendidikan diploma, sarjana, magister, spesialis, dan doktor yang diselenggarakan oleh perguruan tinggi. Perguruan tinggi dapat berbentuk akademi, politeknik, sekolah tinggi, institut, atau universitas.
  - *The High Education consists of the education level after the secondary education that consists of diplomas, bachelor, master, specialist, and doctoral degrees that are held by the college. The colleges can be academy, polytechnic, high school, institute, or university.*
7. Rumah Sakit adalah tempat pemeriksaan dan perawatan kesehatan, biasanya berada di bawah pengawasan dokter/tenaga medis, yang melayani penderita yang sakit untuk berobat rawat jalan atau rawat inap.
    - 7. *Hospital is a place for health check, usually controlled/supervised by doctors/medical personnel to serve the ill patients to get outpatient or inpatient treatment services.*
  8. Rumah Bersalin adalah sarana pelayanan kesehatan dengan izin sebagai rumah bersalin, dilengkapi pelayanan pemeriksaan kehamilan, persalinan serta pemeriksaan ibu dan anak yang berada di bawah pengawasan bidan senior.
    - 8. *Maternity House is health care facility with a license as a maternity house, equipped with prenatal care, childbirth and examination of mothers and children which is under the supervision of a senior midwife.*
  9. Puskesmas (Pusat Kesehatan Masyarakat) adalah unit pelaksana teknis dinas kesehatan kabupaten/ kota yang mempunyai fungsi utama sebagai penyelenggara pelayanan kesehatan tingkat pertama. Wilayah kerja puskesmas maksimal adalah satu kecamatan dan untuk dapat
    - 9. *Public Health Center is technical implementation unit of regency health department that have the primary function as a first-level health care providers.*

menjangkau wilayah kerjanya, puskesmas mempunyai jaringan pelayanan yang meliputi unit Puskesmas Pembantu (Pustu), unit Puskesmas Keliling (Puskel), dan unit bidan desa/komunitas (Peraturan Menteri Kesehatan RI No. 75 Tahun 2015 Tentang Pusat Kesehatan Masyarakat).

*The working area standard of public health center is one district and to reach their working areas, public health centers have a service network covering subsidiary of public health center, mobile public health center units, and midwife units (Regulation of the Minister of Health of Indonesia Number 75 Year 2015 about Public Health Center).*

10. Apotek adalah suatu tempat tertentu yang digunakan untuk melakukan pekerjaan kefarmasian, dan penyaluran/penjualan obat atau bahan farmasi dan perbekalan kesehatan lainnya kepada masyarakat yang dikelola oleh tenaga apoteker (Peraturan Menteri Kesehatan RI No. 1332 Tahun 2002 Tentang Perubahan Atas Peraturan Menteri Kesehatan RI No. 922/MENKES/PER/X/1993 Tentang Ketentuan dan Tata Cara Pemberian Izin Apotek).
11. Imunisasi adalah memasukkan kuman atau racun penyakit tertentu yang sudah dilemahkan (vaksin) ke dalam tubuh dengan cara disuntik atau diminum (diteteskan dalam mulut) dengan maksud agar terjadi kekebalan tubuh terhadap penyakit tersebut.

10. *Pharmacy is a specific place that is used for pharmaceutical jobs, and distribution/sale of drugs/ pharmaceuticals and other medical supplies to people that are administered by trained pharmacist (Regulation of the Minister of Health of Indonesia Number 1332 Year 2002 about the Changes of Regulation of the Minister of Health of Indonesia Number 922/MENKES/PER/X/1993 about Pro- vision and Procedures for Administration of Licensed Pharmacies).*
11. *Immunization is putting enervated microbe of a certain disease into human body by injection or drinking (dropping into mouth) to make the body immune to that disease.*

12. BCG (*Bacillus Calmette Guerin*) merupakan vaksinasi untuk mencegah penyakit TBC, diberikan pada bayi baru lahir atau anak, dengan suntikan pada kulit pangkal lengan atas. Bekas suntikan kemudian akan membentuk tonjolan kecil jaringan parut pada kulit lengan atas. Suntikan BCG diberikan kepada anak sebanyak 1 kali.
12. *BCG (Bacillus Calmette Guerin) is a vaccine to prevent TBC disease, given to newborns or children, by injection at the base of the skin of the upper arm. Injection site will form little bumps of scar tissue in the skin of the upper arm. BCG injections given to children 1 times.*
13. DPT (*Difteri, Pertusis, Tetanus*) merupakan vaksin untuk mencegah penyakit Difteri, Pertusis, dan Tetanus yang diberikan pada bayi berumur 3 bulan ke atas, dengan suntikan pada paha, diulang 1 bulan dan 2 bulan kemudian, sehingga suntikan imunisasi DPT lengkap pada balita berjumlah 3 kali (kadang-kadang selang waktu antar suntikan bisa lebih dari 1 bulan).
13. *DPT (Diphtheria, Pertussis, Tetanus) is a vaccine to prevent the diphtheria, pertussis, and tetanus disease, given to infants aged 3 months and above, with a shot in the thigh, repeated one month and two months later, so that the complete DPT immunization shots at toddler totaling 3 times (sometimes the time interval between injections can be more than 1 month).*
14. Untuk mengukur kemiskinan, BPS menggunakan konsep kemampuan memenuhi kebutuhan dasar (*basic needs approach*). Dengan pendekatan ini, kemiskinan dipandang sebagai ketidakmampuan dari sisi ekonomi untuk memenuhi kebutuhan dasar makanan dan bukan makanan yang diukur dari sisi pengeluaran. Metode yang digunakan adalah menghitung
14. *To measure poverty, BPS-Statistics Indonesia has used the concept of basic needs approach. Therefore, poverty is viewed as economic inability to fulfill food and non-food basic needs which are measured by consumption/expenditure. The method used is calculating poverty line, which consists of two components that are Food Poverty Line (FPL) and Non-Food Poverty Line (NFPL). The poverty line was calculated separately for urban and rural areas.*



- Garis Kemiskinan (GK), yang terdiri dari dua komponen yaitu Garis Kemiskinan Makanan (GKM) dan Garis Kemiskinan Non-Makanan (GKNM). Penghitungan Garis Kemiskinan dilakukan secara terpisah untuk daerah perkotaan dan perdesaan.
15. Penduduk miskin adalah penduduk yang memiliki rata-rata pengeluaran per kapita per bulan di bawah Garis Kemiskinan.
  16. Garis Kemiskinan Makanan (GKM) merupakan nilai pengeluaran kebutuhan minimum makanan yang disetarakan dengan 2.100 kkalori per kapita per hari. Garis Kemiskinan Non-Makanan (GKNM) adalah kebutuhan minimum untuk perumahan, sandang, pendidikan, kesehatan, dan kebutuhan dasar lainnya.
  17. Ukuran Kemiskinan
    - Head Count Index (HCI-P0) adalah persentase penduduk miskin yang berada di bawah Garis Kemiskinan (GK)
    - Indeks Kedalaman Kemiskinan (Poverty Gap Index-P1) merupakan ukuran rata-rata kesenjangan pengeluaran masing-masing penduduk miskin terhadap garis kemiskinan. Semakin tinggi nilai indeks, semakin jauh rata-rata pengeluaran penduduk dari garis kemiskinan.
  15. *Poor People is a person whose expenditure per capita per month is below the poverty line is considered to be poor.*
  16. *The Food Poverty Line refers to the daily minimum requirement of 2,100 kcal per capita per day. The Non-Food Poverty Line refers to the minimum requirement for household necessities for clothing, education, health, and other basic individual needs.*
  17. *Poverty Measures*
    - *Head Count Index (HCI-P0) simply measures the percentage of the population that is counted as poor, often denoted by P0.*
    - *Poverty Gap Index-P1 measures the extent to which individuals fall below the poverty line (the poverty gaps) as a proportion of the poverty line. Higher value of the index shows that the gap between average expenditure of the poor and the poverty line is wider.*

- Indeks Keparahan Kemiskinan (Poverty Severity Index-P2) memberikan gambaran mengenai penyebaran pengeluaran di antara penduduk miskin. Semakin tinggi nilai indeks, semakin tinggi ketimpangan pengeluaran di antara penduduk miskin.
  - *Poverty Severity Index-P2 describes inequality among the poor. This is simply a weighted sum of poverty gaps (as a proportion of the poverty line), where the weights are the proportionate poverty gaps themselves. Hence, by squaring the poverty gap index, the measure implicitly puts more weight on observations that fall well below the poverty line. Higher value of the index shows that inequality among the poor is higher.*
18. Indeks Pembangunan Manusia (IPM) menjelaskan bagaimana penduduk dapat mengakses hasil pembangunan dalam memperoleh pendapatan, kesehatan, pendidikan dan sebagainya. IPM diperkenalkan oleh UNDP pada tahun 1990 dan dipublikasikan secara berkala dalam laporan tahunan Human Development Report (HDR). IPM dibentuk oleh 3 (tiga) dimensi dasar: Umur panjang dan hidup sehat; pengetahuan; dan standar hidup layak.
18. *The Human Development Index (HDI) explains how people can access development results in obtaining income, health, education and so forth. HDI was introduced by United Nations Development Programme (UNDP) in 1990 and published periodically in the annual report of the Human Development Report. HDI was formed by three basic dimensions: a long and healthy life; knowledge; and a decent standard of living.*

**ULASAN****Pendidikan**

Dalam hal penyediaan prasarana pendidikan pada tahun ajaran 2021/2022, terdapat 239 unit SD, 33 unit SMP, 7 unit SMA, dan 4 unit SMK. Untuk sekolah pendidikan islam pada tahun ajaran 2021/2022 terdapat 20 unit MI, 12 unit MTs, dan 3 unit MA.

**Kesehatan**

Pada tahun 2021 di Kabupaten Hulu Sungai Selatan terdapat 4 unit rumah sakit, 20 unit rumah bersalin, dan 21 unit Puskesmas.

Berdasarkan data Dinas Kesehatan dan Rumah Sakit yang terdapat di Kabupaten Hulu Sungai Selatan pada tahun 2021, Kabupaten Hulu Sungai Selatan memiliki 101 orang Dokter, 645 orang Perawat dan 308 orang Bidan.

**Agama**

Berdasarkan agama yang dianut, tahun 2021 terdapat 98,25 persen penduduk Kabupaten Hulu Sungai Selatan beragama Islam, dan selebihnya adalah Protestan, Katholik, Hindu, Budha, dan lainnya. Selain agama-agama tersebut sebagian kecil penduduk Hulu Sungai Selatan, terutama di Kecamatan Loksado, menganut kepercayaan lainnya yaitu Kaharingan.

**DESCRIPTION****Education**

*In terms of providing educational infrastructure in the 2021/2022 school year, there are 239 elementary units, 33 junior high schools, 7 high school units, and 4 vocational units. For Islamic education schools in the 2021/2022 school year there are 20 units of MI, 12 units of MTs, and 3 units of MA.*

**Health**

*In 2021 Hulu Sungai Selatan Regency had 4 units hospital, 20 units maternity hospital, and 21 units Public Health Center.*

*Based on the Health Services and Hospital data in 2021, in Hulu Sungai Selatan had 101 doctors, 645 nurses and 308 midwives.*

**Religion**

*Based on the religion, in 2021 98.25 percent population of Hulu Sungai Selatan were moslems, rest of that were Christian, Catholic, Hindu, Budhist, and others. Besides those religions some people, especially whose live in Loksado Subdistrict, believe in a Folk Religion i.e. Kaharingan.*

### **Kemiskinan dan Pembangunan Manusia**

Garis Kemiskinan Kabupaten Hulu Sungai Selatan pada tahun 2021 menyentuh angka Rp. 494.203 dengan persentase penduduk miskin sebesar 4,84 persen

### **Kriminalitas**

Sepanjang tahun 2021 Kepolisian Resort Hulu Sungai Selatan mencatat sebanyak 122 tindak pidana. Tindak pidana paling banyak terjadi di wilayah Kepolisian Sektor Kandangan sebanyak 36 tindak pidana.

### **Poverty and Human Development**

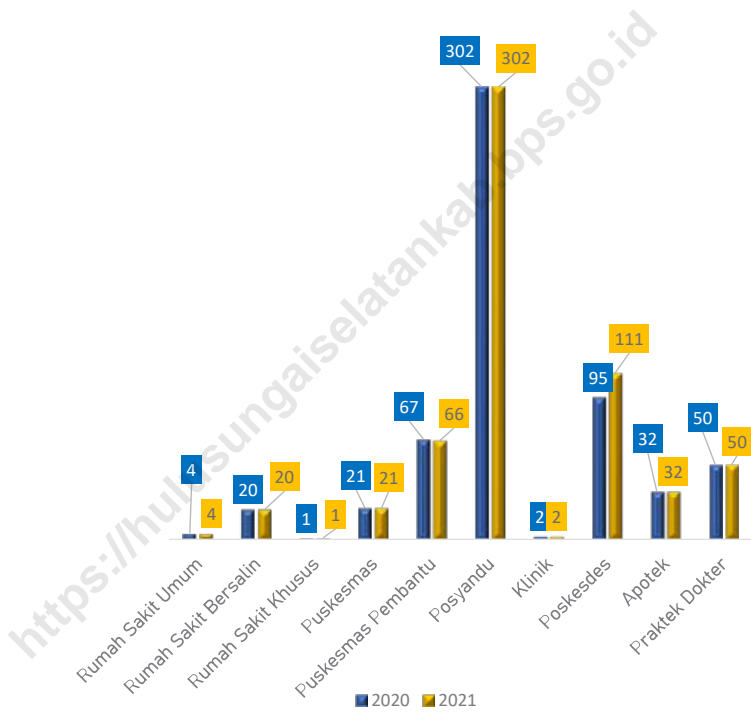
*The poverty line in Hulu Sungai Selatan Regency in 2021 touched Rp. 494,203 by the percentage of poor people amounted to 4,84 persen.*

### **Crime**

*During 2021, Resort Police of Hulu Sungai Selatan had 122 cases of crime. The criminal action is most prevalent in the Kandangan Sector Police many as 36 criminal offenses.*

**Gambar 4.1**  
**Figures**

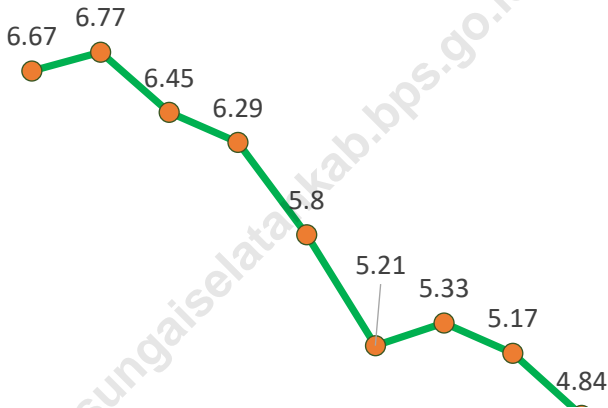
**Jumlah Fasilitas Kesehatan di Kabupaten Hulu Sungai Selatan, 2020 dan 2021**  
**Number of Health Facility in Hulu Sungai Selatan Regency, 2020 and 2021**



Sumber/Source: Dinas Kesehatan Kabupaten Hulu Sungai Selatan/ Health Service of Hulu Sungai Selatan Regency

**Gambar** 4.2  
**Figures**

**Persentase Penduduk Miskin di Kabupaten Hulu Sungai Selatan(%), 2013 - 2021**  
**Percentage of Poor People in Hulu Sungai Selatan**  
**Regency(%), 2013-2021**



Sumber/Source: BPS, Survei Sosial Ekonomi Nasional Maret/BPS-Statistics Indonesia, March National Socioeconomic Survey

#### 4.1 PENDIDIKAN EDUCATION

**Tabel** 4.1.1 **Jumlah Sekolah, Guru, dan Murid Taman Kanak-Kanak (TK) di Bawah Kementerian Pendidikan dan Kebudayaan Menurut Kecamatan di Kabupaten Hulu Sungai Selatan, 2020/2021 dan 2021/2022**  
*Number of Schools, Teachers, and Pupils in Kindergarten Under The Ministry of Education and Culture by Subdistrict in Hulu Sungai Selatan Regency, 2020/2021 and 2021/2022*

Kecamatan Subdistrict	Sekolah/Schools					
	Negeri/Public		Swasta/Private		Jumlah/Total	
	2020/2021	2021/2022	2020/2021	2021/2022	2020/2021	2021/2022
(1)	(2)	(3)	(4)	(5)	(6)	(7)
Padang Batung	-	-	24	24	24	24
Loksado	-	-	6	6	6	6
Telaga Langsat	1	1	7	7	8	8
Angkinang	-	-	16	16	16	16
Kandangan	1	1	40	40	41	41
Sungai Raya	-	-	11	11	11	11
Simpur	1	1	15	15	16	16
Kalumpang	-	-	6	6	6	6
Daha Selatan	1	1	12	12	13	13
Daha Barat	-	-	2	2	2	2
Daha Utara	-	-	17	17	17	17
<b>Kabupaten Hulu Sungai Selatan</b>	<b>4</b>	<b>4</b>	<b>156</b>	<b>156</b>	<b>160</b>	<b>160</b>

Lanjutan Tabel/*Continued Table 4.1.1*

Kecamatan Subdistrict	Guru <sup>1</sup> /Teachers <sup>1</sup>					
	Negeri/Public		Swasta/Private		Jumlah/Total	
	2020/2021	2021/2022	2020/2021	2021/2022	2020/2021	2021/2022
(1)	(8)	(9)	(10)	(11)	(12)	(13)
Padang Batung	-	-	62	68	62	68
Loksado	-	-	13	16	13	16
Telaga Langsat	7	4	15	21	22	25
Angkinang	-	-	48	49	48	49
Kandangan	11	11	130	156	141	167
Sungai Raya	-	-	34	36	34	36
Simpur	7	8	11	32	18	40
Kalumpang	-	-	11	15	11	15
Daha Selatan	7	4	42	48	49	52
Daha Barat	-	-	3	8	3	8
Daha Utara	-	-	41	52	41	52
<b>Kabupaten Hulu Sungai Selatan</b>	<b>32</b>	<b>27</b>	<b>410</b>	<b>501</b>	<b>442</b>	<b>528</b>



Lanjutan Tabel/*Continued Table 4.1.1*

Kecamatan Subdistrict	Murid/Pupils					
	Negeri/Public		Swasta/Private		Jumlah/Total	
	2020/2021	2021/2021	2020/2021	2021/2022	2020/2021	2021/2022
(1)	(14)	(15)	(16)	(17)	(18)	(19)
Padang Batung	-	-	462	442	462	442
Loksado	-	-	143	112	143	112
Telaga Langsung	57	31	178	151	235	182
Angkinang	-	-	436	441	436	441
Kandangan	114	89	1 204	1143	1 318	1232
Sungai Raya	-	-	251	241	251	241
Simpur	26	39	272	243	298	282
Kalumpang	-	-	114	121	114	121
Daha Selatan	60	48	485	445	545	493
Daha Barat	-	-	64	63	64	63
Daha Utara	-	-	584	574	584	574
<b>Kabupaten Hulu Sungai Selatan</b>	<b>257</b>	<b>207</b>	<b>4 195</b>	<b>3 976</b>	<b>4 452</b>	<b>4 183</b>

Catatan/Note: <sup>1</sup> Jumlah guru termasuk kepala sekolah dan guru/*The total of teachers including headmaster and teacher*

Sumber/Source: Kementerian Pendidikan dan Kebudayaan, Data Semester Ganjil/*Ministry of Educations and Culture, Odd Semester Data*

**Tabel**  
**Table** 4.1.2

**Jumlah Sekolah, Guru, dan Murid Raudatul Athfal (RA)  
di Bawah Kementerian Agama Menurut Kecamatan  
di Kabupaten Hulu Sungai Selatan, 2020/2021 dan  
2021/2022**  
*Number of Schools, Teachers, and Pupils in Raudatul  
Athfal (RA) Under The Ministry of Religious Affairs by  
Subdistrict in Hulu Sungai Selatan Regency, 2020/2021 and  
2021/2022*

Kecamatan Subdistrict	Sekolah/Schools		Guru/Teachers		Murid/Pupils	
	2020/2021	2021/2022	2020/2021	2021/2022	2020/2021	2021/2022
(1)	(2)	(3)	(4)	(5)	(6)	(7)
Padang Batung	3	3	9	10	87	89
Loksado	-	-	-	-	-	-
Telaga Langsat	-	-	-	-	-	-
Angkinang	3	3	12	12	75	81
Kandangan	5	6	42	45	309	325
Sungai Raya	2	2	9	9	49	37
Simpur	1	1	20	19	240	202
Kalumpang	-	-	-	-	-	-
Daha Selatan	8	8	35	30	465	471
Daha Barat	2	2	7	4	43	33
Daha Utara	12	12	49	39	434	419
<b>Kabupaten Hulu Sungai Selatan</b>	<b>36</b>	<b>37</b>	<b>183</b>	<b>168</b>	<b>1 702</b>	<b>1 657</b>

Catatan/Note: Seluruh Raudatul Athfal (RA) berstatus swasta/All Raudatul Athfal (RA) are private

Sumber/Source: Kementerian Agama, Data Semester Ganjil/Ministry of Religious Affairs, Odd Semester Data

**Tabel**  
**Table** 4.1.3

**Jumlah Sekolah, Guru, dan Murid Sekolah Dasar (SD)  
di Bawah Kementerian Pendidikan dan Kebudayaan  
Menurut Kecamatan di Kabupaten Hulu Sungai Selatan,  
2020/2021 dan 2021/2022**  
*Number of Schools, Teachers, and Pupils in Primary  
Schools Under The Ministry of Education and Culture by  
Subdistrict in Hulu Sungai Selatan Regency, 2020/2021 and  
2021/2022*

Kecamatan Subdistrict	Sekolah/Schools					
	Negeri/Public		Swasta/Private		Jumlah/Total	
	2020/2021	2021/2022	2020/2021	2021/2022	2020/2021	2021/2022
(1)	(2)	(3)	(4)	(5)	(6)	(7)
Padang Batung	29	29	-	-	29	29
Loksado	16	16	-	-	16	16
Telaga Langsat	20	20	-	-	20	20
Angkinang	19	19	-	-	19	19
Kandangan	42	42	2	2	44	44
Sungai Raya	24	24	-	-	24	24
Simpur	21	21	-	-	21	21
Kalumpang	10	10	-	-	10	10
Daha Selatan	28	28	-	-	28	28
Daha Barat	8	8	1	1	9	9
Daha Utara	22	22	-	-	22	22
<b>Kabupaten Hulu Sungai Selatan</b>	<b>239</b>	<b>239</b>	<b>3</b>	<b>3</b>	<b>242</b>	<b>242</b>

Lanjutan Tabel/*Continued Table* 4.1.3

Kecamatan Subdistrict	Guru <sup>1</sup> /Teachers <sup>1</sup>					
	Negeri/Public		Swasta/Private		Jumlah/Total	
	2020/2021	2021/2022	2020/2021	2021/2022	2020/2021	2021/2022
(1)	(8)	(9)	(10)	(11)	(12)	(13)
Padang Batung	183	171	-	-	183	171
Loksado	80	77	-	-	80	77
Telaga Langsat	103	130	-	-	103	130
Angkinang	134	134	-	-	134	134
Kandangan	297	275	60	60	357	335
Sungai Raya	138	122	-	-	138	122
Simpur	146	131	-	-	146	131
Kalumpang	67	64	-	-	67	64
Daha Selatan	130	125	-	-	130	125
Daha Barat	38	34	10	10	48	44
Daha Utara	112	103	-	-	112	103
<b>Kabupaten Hulu Sungai Selatan</b>	<b>1 428</b>	<b>1 366</b>	<b>70</b>	<b>70</b>	<b>1 498</b>	<b>1 436</b>

Lanjutan Tabel/*Continued Table 4.1.3*

Kecamatan Subdistrict	Murid/Pupils					
	Negeri/Public		Swasta/Private		Jumlah/Total	
	2020/2021	2021/2022	2020/2021	2021/2022	2020/2021	2021/2022
(1)	(14)	(15)	(16)	(17)	(18)	(19)
Padang Batung	1 626	1 564	-	-	1 626	1 564
Loksado	1 068	1 037	-	-	1 068	1 037
Telaga Langsat	976	979	-	-	976	979
Angkinang	1 422	1 365	-	-	1 422	1 365
Kandangan	3 978	3 753	446	437	4 424	4 197
Sungai Raya	1 222	1 156	-	-	1 222	1 156
Simpur	1 060	1 037	-	-	1 060	1 037
Kalumpang	518	491	-	-	518	491
Daha Selatan	3 018	2 937	-	-	3 018	2 937
Daha Barat	853	841	254	212	1 096	1 053
Daha Utara	2 132	2 041	-	-	2 132	2 041
<b>Kabupaten Hulu Sungai Selatan</b>	<b>17 873</b>	<b>17 201</b>	<b>700</b>	<b>649</b>	<b>18 562</b>	<b>17 857</b>

Catatan/Note: <sup>1</sup> Jumlah guru termasuk kepala sekolah dan guru/*The total of teachers including headmaster and teacher*

Sumber/Source: Kementerian Pendidikan dan Kebudayaan, Data Semester Ganjil/*Ministry of Educations and Culture, Odd Semester Data*

**Tabel**  
**Table** 4.1.4

**Jumlah Sekolah, Guru, dan Murid Madrasah Ibtidaiyah (MI) di Bawah Kementerian Agama Menurut Kecamatan Menurut Kecamatan di Kabupaten Hulu Sungai Selatan, 2020/2021 dan 2021/2022**  
**Number of Schools, Teachers, and Pupils in Madrasah Ibtidaiyah (MI) Under The Ministry of Religious Affairs by Subdistrict in Hulu Sungai Selatan Regency, 2020/2021 and 2021/2022**

Kecamatan Subdistrict	Sekolah/Schools					
	Negeri/Public		Swasta/Private		Jumlah/Total	
	2020/2021	2021/2022	2020/2021	2021/2022	2020/2021	2021/2022
(1)	(2)	(3)	(4)	(5)	(6)	(7)
Padang Batung	2	2	4	4	6	6
Loksado	-	-	-	-	-	-
Telaga Langsat	1	1	-	-	1	1
Angkinang	1	1	5	5	6	6
Kandangan	2	2	5	5	7	7
Sungai Raya	-	-	3	3	3	3
Simpur	3	3	2	2	5	5
Kalumpang	1	1	-	-	1	1
Daha Selatan	4	4	2	2	6	6
Daha Barat	-	-	-	-	-	-
Daha Utara	6	6	1	1	7	7
<b>Kabupaten Hulu Sungai Selatan</b>	<b>20</b>	<b>20</b>	<b>22</b>	<b>22</b>	<b>42</b>	<b>42</b>

Lanjutan Tabel/*Continued Table* 4.1.4

Kecamatan Subdistrict	Guru/Teachers					
	Negeri/Public		Swasta/Private		Jumlah/Total	
	2020/2021	2021/2022	2020/2021	2021/2022	2020/2021	2021/2022
(1)	(8)	(9)	(10)	(11)	(12)	(13)
Padang Batung	25	24	50	50	75	74
Loksado	-	-	-	-	-	-
Telaga Langsat	12	12	-	-	12	12
Angkinang	12	11	65	63	77	74
Kandangan	52	55	53	61	105	116
Sungai Raya	-	-	51	48	51	48
Simpur	36	36	59	60	95	96
Kalumpang	19	18	-	-	19	18
Daha Selatan	83	82	21	19	104	101
Daha Barat	-	-	-	-	-	-
Daha Utara	98	97	10	11	108	108
<b>Kabupaten Hulu Sungai Selatan</b>	<b>337</b>	<b>335</b>	<b>309</b>	<b>312</b>	<b>646</b>	<b>647</b>

Lanjutan Tabel/*Continued Table* 4.1.4

Kecamatan Subdistrict	Murid/Pupils					
	Negeri/Public		Swasta/Private		Jumlah/Total	
	2020/2021	2021/2022	2020/2021	2021/2022	2020/2021	2021/2022
(1)	(14)	(15)	(16)	(17)	(18)	(19)
Padang Batung	187	171	208	217	395	388
Loksado	-	-	-	-	-	-
Telaga Langsat	50	52	-	-	50	52
Angkinang	85	94	348	341	433	435
Kandangan	451	500	225	264	676	764
Sungai Raya	-	-	147	145	147	145
Simpur	236	233	796	797	1 032	1 030
Kalumpang	65	65	-	-	65	65
Daha Selatan	1 225	1 190	192	187	1 417	1 377
Daha Barat	-	-	-	-	-	-
Daha Utara	1 206	1 171	75	73	1 281	1 244
<b>Kabupaten Hulu Sungai Selatan</b>	<b>3 505</b>	<b>3 476</b>	<b>1 991</b>	<b>2 024</b>	<b>5 496</b>	<b>5 500</b>

Sumber/Source: Kementerian Agama, Data Semester Ganjil/Ministry of Religious Affairs, Odd Semester Data



**Tabel**  
**Table 4.1.5**

**Jumlah Sekolah, Guru, dan Murid Sekolah Menengah Pertama (SMP) di Bawah Kementerian Pendidikan dan Kebudayaan Menurut Kecamatan di Kabupaten Hulu Sungai Selatan, 2020/2021 dan 2021/2022**  
**Number of Schools, Teachers, and Pupils in Lowes Secondary Schools Under The Ministry of Education and Culture by Subdistrict in Hulu Sungai Selatan Regency, 2020/2021 and 2021/2022**

Kecamatan Subdistrict	Sekolah/Schools					
	Negeri/Public		Swasta/Private		Jumlah/Total	
	2020/2021	2021/2022	2020/2021	2021/2022	2020/2021	2021/2022
(1)	(2)	(3)	(4)	(5)	(6)	(7)
Padang Batung	4	4	-	-	4	4
Loksado	2	2	-	-	2	2
Telaga Langsat	2	2	1	1	3	3
Angkinang	2	2	-	-	2	2
Kandangan	7	8	2	1	9	9
Sungai Raya	2	2	1	1	3	3
Simpur	1	1	-	-	1	1
Kalumpang	1	1	-	-	1	1
Daha Selatan	6	6	-	-	6	6
Daha Barat	1	1	1	1	2	2
Daha Utara	4	4	-	-	4	4
<b>Kabupaten Hulu Sungai Selatan</b>	<b>32</b>	<b>33</b>	<b>5</b>	<b>4</b>	<b>37</b>	<b>37</b>

Lanjutan Tabel/*Continued Table* 4.1.5

Kecamatan Subdistrict	Guru <sup>1</sup> /Teachers <sup>1</sup>					
	Negeri/Public		Swasta/Private		Jumlah/Total	
	2020/2021	2021/2022	2020/2021	2021/2022	2020/2021	2021/2022
(1)	(8)	(9)	(10)	(11)	(12)	(13)
Padang Batung	57	78	-	-	57	78
Loksado	30	39	-	-	30	39
Telaga Langsat	30	38	8	19	38	57
Angkinang	35	48	-	-	35	48
Kandangan	117	160	19	29	136	189
Sungai Raya	21	29	14	18	35	52
Simpur	14	18	-	-	14	18
Kalumpang	15	19	-	-	15	19
Daha Selatan	69	83	-	-	69	83
Daha Barat	14	20	11	18	25	38
Daha Utara	40	55	-	-	40	55
<b>Kabupaten Hulu Sungai Selatan</b>	<b>442</b>	<b>532</b>	<b>52</b>	<b>84</b>	<b>494</b>	<b>676</b>

Lanjutan Tabel/Continued Table 4.1.5

Kecamatan Subdistrict	Murid/Pupils					
	Negeri/Public		Swasta/Private		Jumlah/Total	
	2020/2021	2021/2022	2020/2021	2021/2022	2020/2021	2021/2022
(1)	(14)	(15)	(16)	(17)	(18)	(19)
Padang Batung	795	750	-	-	795	
Loksado	227	300	-	-	227	
Telaga Langsat	561	546	198	280	759	
Angkinang	348	307	-	-	348	
Kandangan	1211	1506	161	156	1372	
Sungai Raya	112	120	131	108	243	
Simpur	72	72	-	-	72	
Kalumpang	317	314	-	-	317	
Daha Selatan	511	475	-	-	511	
Daha Barat	223	186	-	61	223	
Daha Utara	259	248	-	-	259	
<b>Kabupaten Hulu Sungai Selatan</b>	<b>4 377</b>	<b>4824</b>	<b>490</b>	<b>605</b>	<b>5 126</b>	

Catatan/Note: <sup>1</sup> Jumlah guru termasuk kepala sekolah dan guru/The total of teachers including headmaster and teacher

Sumber/Source: Kementerian Pendidikan dan Kebudayaan, Data Semester Ganjil/Ministry of Educations and Culture, Odd Semester Data

**Tabel**  
**Table** 4.1.6

**Jumlah Sekolah, Guru, dan Murid Madrasah Tsanawiyah (MTs) di Bawah Kementerian Agama Menurut Kecamatan di Kabupaten Hulu Sungai Selatan, 2020/2021 dan 2021/2022**

***Number of Schools, Teachers, and Pupils in Madrasah Tsanawiyah (MTs) Under The Ministry of Religious Affairs by Subdistrict in Hulu Sungai Selatan Regency, 2020/2021 and 2021/2022***

Kecamatan Subdistrict	Sekolah/Schools					
	Negeri/Public		Swasta/Private		Jumlah/Total	
	2020/2021	2021/2022	2020/2021	2021/2022	2020/2021	2021/2022
(1)	(2)	(3)	(4)	(5)	(6)	(7)
Padang Batung	1	1	1	1	2	2
Loksado	-	-	1	1	1	1
Telaga Langsat	1	1	-	-	1	1
Angkinang	1	1	1	1	2	2
Kandangan	1	1	3	3	4	4
Sungai Raya	1	1	1	1	2	2
Simpur	2	2	1	2	3	4
Kalumpang	1	1	-	-	1	1
Daha Selatan	1	1	2	2	3	3
Daha Barat	-	-	1	1	1	1
Daha Utara	3	3	1	1	4	4
<b>Kabupaten Hulu Sungai Selatan</b>	<b>12</b>	<b>12</b>	<b>12</b>	<b>13</b>	<b>24</b>	<b>25</b>

Lanjutan Tabel/Continued Table 4.1.6

Kecamatan Subdistrict	Guru/Teachers					
	Negeri/Public		Swasta/Private		Jumlah/Total	
	2020/2021	2021/2022	2020/2021	2021/2022	2020/2021	2021/2022
(1)	(8)	(9)	(10)	(11)	(12)	(13)
Padang Batung	30	39	10	13	40	52
Loksado	-	-	11	11	11	11
Telaga Langsat	17	22	-	-	17	22
Angkinang	48	48	17	14	65	62
Kandangan	51	50	38	37	89	87
Sungai Raya	19	22	7	9	26	31
Simpur	46	47	11	13	57	60
Kalumpang	22	21	-	-	22	21
Daha Selatan	33	29	30	30	63	59
Daha Barat	-	-	12	8	12	8
Daha Utara	84	77	14	15	98	92
<b>Kabupaten Hulu Sungai Selatan</b>	<b>350</b>	<b>355</b>	<b>150</b>	<b>150</b>	<b>500</b>	<b>505</b>

Lanjutan Tabel/*Continued Table* 4.1.6

Kecamatan Subdistrict	Murid/Pupils					
	Negeri/Public		Swasta/Private		Jumlah/Total	
	2020/2021	2021/2022	2020/2021	2021/2022	2020/2021	2021/2022
(1)	(14)	(15)	(16)	(17)	(18)	(19)
Padang Batung	304	295	53	43	357	338
Loksado	-	-	93	99	93	99
Telaga Langsat	212	196	-	-	212	196
Angkinang	463	462	105	116	568	578
Kandangan	718	692	262	264	980	956
Sungai Raya	167	179	35	32	202	211
Simpur	404	377	32	114	436	491
Kalumpang	168	174	-	-	168	174
Daha Selatan	410	332	276	272	686	604
Daha Barat	-	-	71	64	71	64
Daha Utara	823	750	118	93	941	843
<b>Kabupaten Hulu Sungai Selatan</b>	<b>3 669</b>	<b>3 457</b>	<b>1 045</b>	<b>1 097</b>	<b>4 714</b>	<b>4 554</b>

Sumber/*Source*: Kementerian Agama, Data Semester Ganjil/*Ministry of Religious Affairs, Odd Semester Data*

**Tabel**  
**Table 4.1.7**

**Jumlah Sekolah, Guru, dan Murid Sekolah Menengah Atas (SMA) di Bawah Kementerian Pendidikan dan Kebudayaan Menurut Kecamatan di Kabupaten Hulu Sungai Selatan, 2020/2021 dan 2021/2022**  
**Number of Schools, Teachers, and Pupils in Upper Secondary Schools Under The Ministry of Education and Culture by Subdistrict in Hulu Sungai Selatan Regency, 2020/2021 and 2021/2022**

Kecamatan Subdistrict	Sekolah/Schools					
	Negeri/Public		Swasta/Private		Jumlah/Total	
	2020/2021	2021/2021	2020/2021	2021/2021	2020/2021	2021/2021
(1)	(2)	(3)	(4)	(5)	(6)	(7)
Padang Batung	-	-	-	-	-	-
Loksado	-	-	-	-	-	-
Telaga Langsat	-	-	1	1	1	1
Angkinang	1	1	-	-	1	1
Kandangan	3	3	-	-	3	3
Sungai Raya	-	-	1	1	1	1
Simpur	1	1	-	-	1	1
Kalumpang	-	-	-	-	-	-
Daha Selatan	-	-	-	-	-	-
Daha Barat	1	1	-	-	1	1
Daha Utara	1	1	-	-	1	1
<b>Kabupaten Hulu Sungai Selatan</b>	<b>7</b>	<b>7</b>	<b>2</b>	<b>2</b>	<b>9</b>	<b>9</b>

Lanjutan Tabel/*Continued Table 4.1.7*

Kecamatan Subdistrict	Guru <sup>1</sup> /Teachers <sup>1</sup>					
	Negeri/Public		Swasta/Private		Jumlah/Total	
	2020/2021	2021/2021	2020/2021	2021/2021	2020/2021	2021/2021
(1)	(8)	(9)	(10)	(11)	(12)	(13)
Padang Batung	-	-	-	-	-	-
Loksado	-	-	-	-	-	-
Telaga Langsat	-	-	10	10	10	10
Angkinang	29	29	-	-	29	29
Kandangan	127	118	-	-	127	118
Sungai Raya	-	-	16	12	16	12
Simpur	22	21	-	-	22	21
Kalumpang	-	-	-	-	-	-
Daha Selatan	-	-	-	-	-	-
Daha Barat	14	15	-	-	14	15
Daha Utara	41	39	-	-	41	39
<b>Kabupaten Hulu Sungai Selatan</b>	<b>233</b>	<b>222</b>	<b>26</b>	<b>22</b>	<b>259</b>	<b>244</b>



Lanjutan Tabel/Continued Table 4.1.7

Kecamatan Subdistrict	Murid/Pupils					
	Negeri/Public		Swasta/Private		Jumlah/Total	
	2020/2021	2021/2022	2020/2021	2021/2022	2020/2021	2021/2022
(1)	(14)	(15)	(16)	(17)	(18)	(19)
Padang Batung	-	-	-	-	-	-
Loksado	-	-	-	-	-	-
Telaga Langsat	-	-	105	105	105	105
Angkinang	346	359	-	-	346	359
Kandangan	1 583	1 543	-	-	1 583	1 543
Sungai Raya	-	-	129	90	129	90
Simpur	219	207	-	-	219	207
Kalumpang	-	-	-	-	-	-
Daha Selatan	-	-	-	-	-	-
Daha Barat	164	170	-	-	164	170
Daha Utara	567	520	-	-	567	520
<b>Kabupaten Hulu Sungai Selatan</b>	<b>2 879</b>	<b>2 799</b>	<b>234</b>	<b>195</b>	<b>3 113</b>	<b>2 994</b>

Catatan/Note: <sup>1</sup> Jumlah guru termasuk kepala sekolah dan guru/The total of teachers including headmaster and teacher

Sumber/Source: Kementerian Pendidikan dan Kebudayaan, Data Semester Ganjil/Ministry of Educations and Culture, Odd Semester Data

**Tabel**  
**Table** 4.1.8

**Jumlah Sekolah, Guru, dan Murid Sekolah Menengah Kejuruan (SMK) di Bawah Kementerian Pendidikan dan Kebudayaan Menurut Kecamatan di Kabupaten Hulu Sungai Selatan, 2020/2021 dan 2021/2021**  
**Number of Schools, Teachers, and Pupils in Vocational High Schools Under The Ministry of Education and Culture by Subdistrict in Hulu Sungai Selatan Regency, 2020/2021 and 2021/2021**

Kecamatan Subdistrict	Sekolah/Schools					
	Negeri/Public		Swasta/Private		Jumlah/Total	
	2020/2021	2021/2022	2020/2021	2021/2022	2020/2021	2021/2022
(1)	(2)	(3)	(4)	(5)	(6)	(7)
Padang Batung	-	-	...	...	-	-
Loksado	1	1	...	...	1	1
Telaga Langsung	-	-	...	...	-	-
Angkinang	-	-	...	...	-	-
Kandangan	2	2	1	1	3	3
Sungai Raya	-	-	...	...	-	-
Simpur	-	-	...	...	-	-
Kalumpang	-	-	...	...	-	-
Daha Selatan	1	1	...	...	1	1
Daha Barat	-	-	...	...	-	-
Daha Utara	-	-	...	...	-	-
<b>Kabupaten Hulu Sungai Selatan</b>	<b>4</b>	<b>4</b>	<b>1</b>	<b>1</b>	<b>5</b>	<b>5</b>

Lanjutan Tabel/*Continued Table* 4.1.8

Kecamatan Subdistrict	Guru <sup>1</sup> /Teachers <sup>1</sup>					
	Negeri/Public		Swasta/Private		Jumlah/Total	
	2020/2021	2021/2022	2020/2021	2021/2022	2020/2021	2021/2022
(1)	(8)	(9)	(10)	(11)	(12)	(13)
Padang Batung	-	-	...	-	-	-
Loksado	20	15	...	-	20	15
Telaga Langsat	-	-	...	-	-	-
Angkinang	-	-	...	-	-	-
Kandangan	127	94	14	12	141	106
Sungai Raya	-	-	...	-	-	-
Simpur	-	-	...	-	-	-
Kalumpang	-	-	...	-	-	-
Daha Selatan	43	29	...	-	43	29
Daha Barat	-	-	...	-	-	-
Daha Utara	-	-	...	-	-	-
<b>Kabupaten Hulu Sungai Selatan</b>	<b>190</b>	<b>138</b>	<b>14</b>	<b>12</b>	<b>204</b>	<b>150</b>

Lanjutan Tabel/*Continued Table* 4.1.8

Kecamatan Subdistrict	Murid/Students					
	Negeri/Public		Swasta/Private		Jumlah/Total	
	2020/2021	2021/2022	2020/2021	2021/2022	2020/2021	2021/2022
(1)	(14)	(15)	(16)	(17)	(18)	(19)
Padang Batung	-	-	...	-	-	-
Loksado	205	217	...	-	205	217
Telaga Langsat	-	-	...	-	-	-
Angkinang	-	-	...	-	-	-
Kandangan	1 608	1 311	71	150	1 679	1 461
Sungai Raya	-	-	...	-	-	-
Simpur	-	-	...	-	-	-
Kalumpang	-	-	...	-	-	-
Daha Selatan	584	559	...	-	584	559
Daha Barat	-	-	...	-	-	-
Daha Utara	-	-	...	-	-	-
<b>Kabupaten Hulu Sungai Selatan</b>	<b>2 397</b>	<b>2 087</b>	<b>71</b>	<b>150</b>	<b>2 468</b>	<b>2 237</b>

Catatan/Note: 1 Guru yang mengajar di 2 sekolah atau lebih dihitung di masing-masing sekolah. Jumlah guru termasuk kepala sekolah dan guru/*The teacher who taught in two schools or more counted in every school. The total of teachers including headmaster and teacher*

Sumber/Source: Kementerian Pendidikan dan Kebudayaan, Sistem Data Pokok Pendidikan, data semester ganjil laporan sampai dengan 2021/*Ministry of Educations and Culture, Basic Education Data System, odd semester report data up to 2021*

**Tabel**  
**Table** 4.1.9

**Jumlah Sekolah, Guru, dan Murid Madrasah Aliyah (MA) di Bawah Kementerian Agama Menurut Kecamatan di Kabupaten Hulu Sungai Selatan, 2020/2021 dan 2021/2022**  
**Number of Schools, Teachers, and Pupils in Madrasah Aliyah (MA) Under the Ministry of Religious Affairs by Subdistrict in Hulu Sungai Selatan Regency, 2020/2021 and 2021/2022**

Kecamatan Subdistrict	Sekolah/Schools					
	Negeri/Public		Swasta/Private		Jumlah/Total	
	2020/2021	2021/2022	2020/2021	2021/2022	2020/2021	2021/2022
(1)	(2)	(3)	(4)	(5)	(6)	(7)
Padang Batung	-	-	1	1	1	1
Loksado	-	-	-	-	-	-
Telaga Langsat	-	-	-	-	-	-
Angkinang	-	-	-	-	-	-
Kandangan	1	1	2	2	3	3
Sungai Raya	-	-	1	1	1	1
Simpur	1	1	-	-	1	1
Kalumpang	-	-	-	-	-	-
Daha Selatan	-	-	3	3	3	3
Daha Barat	-	-	1	1	1	1
Daha Utara	1	1	2	2	3	3
<b>Kabupaten Hulu Sungai Selatan</b>	<b>3</b>	<b>3</b>	<b>10</b>	<b>10</b>	<b>13</b>	<b>13</b>

Lanjutan Tabel/*Continued Table* 4.1.9

Kecamatan Subdistrict	Guru/Teachers					
	Negeri/Public		Swasta/Private		Jumlah/Total	
	2020/2021	2021/2022	2020/2021	2021/2022	2020/2021	2021/2022
(1)	(8)	(9)	(10)	(11)	(12)	(13)
Padang Batung	-	-	20	17	20	17
Loksado	-	-	-	-	-	-
Telaga Langsat	-	-	-	-	-	-
Angkinang	-	-	-	-	-	-
Kandangan	57	56	29	27	86	83
Sungai Raya	-	-	4	4	4	4
Simpur	35	34	-	-	35	34
Kalumpang	-	-	-	-	-	-
Daha Selatan	-	-	37	43	37	43
Daha Barat	-	-	5	7	5	7
Daha Utara	39	46	18	25	57	71
<b>Kabupaten Hulu Sungai Selatan</b>	<b>131</b>	<b>136</b>	<b>113</b>	<b>123</b>	<b>244</b>	<b>259</b>

Lanjutan Tabel/Continued Table 4.1.9

Kecamatan Subdistrict	Murid/Students					
	Negeri/Public		Swasta/Private		Jumlah/Total	
	2020/2021	2021/2022	2020/2021	2021/2022	2020/2021	2021/2022
(1)	(14)	(15)	(16)	(17)	(18)	(19)
Padang Batung	-	-	127	128	127	128
Loksado	-	-	-	-	-	-
Telaga Langsat	-	-	-	-	-	-
Angkinang	-	-	-	-	-	-
Kandangan	465	431	94	117	559	548
Sungai Raya	-	-	9	11	9	11
Simpur	265	291	-	-	265	291
Kalumpang	-	-	-	-	-	-
Daha Selatan	-	-	276	269	276	269
Daha Barat	-	-	30	39	30	39
Daha Utara	622	527	221	252	843	779
<b>Kabupaten Hulu Sungai Selatan</b>	<b>1352</b>	<b>1249</b>	<b>757</b>	<b>816</b>	<b>2 109</b>	<b>2 065</b>

Sumber/Source: Kementerian Agama, Data Semester Ganjil/Ministry of Religious Affairs, Odd Semester Data

**Tabel**  
**Table** 4.1.10

**Jumlah Desa<sup>1</sup>/Kelurahan yang Memiliki Fasilitas Sekolah Menurut Kecamatan dan Tingkat Pendidikan di Kabupaten Hulu Sungai Selatan, 2019–2021**  
**Number of Villages<sup>1</sup>/Kelurahan Having Educational Facilities by Subdistrict and Educational Level in Hulu Sungai Selatan Regency, 2019–2021**

Kecamatan Subdistrict	SD Primary School		
	2019	2020	2021
(1)	(2)	(3)	(4)
Padang Batung	17	17	17
Loksado	11	11	11
Telaga Langsung	11	11	11
Angkinang	10	10	10
Kandangan	18	18	18
Sungai Raya	18	18	18
Simpur	11	11	11
Kalumpang	8	8	8
Daha Selatan	16	16	16
Daha Barat	7	7	7
Daha Utara	19	19	19
<b>Kabupaten Hulu Sungai Selatan</b>	<b>146</b>	<b>146</b>	<b>146</b>



Lanjutan Tabel/*Continued Table* 4.1.10

Kecamatan Subdistrict	SMP Junior High School		
	2019	2020	2021
(1)	(5)	(6)	(7)
Padang Batung	6	6	6
Loksado	3	3	3
Telaga Langsung	4	4	4
Angkinang	4	4	4
Kandangan	7	7	7
Sungai Raya	5	5	5
Simpur	4	4	4
Kalumpang	2	2	2
Daha Selatan	9	9	9
Daha Barat	2	2	2
Daha Utara	8	8	8
<b>Kabupaten Hulu Sungai Selatan</b>	<b>54</b>	<b>54</b>	<b>54</b>

Lanjutan Tabel/*Continued Table* 4.1.10

Kecamatan Subdistrict	SMA Senior High School		
	2019	2020	2021
(1)	(8)	(9)	(10)
Padang Batung	1	1	1
Loksado	-	-	-
Telaga Langsung	1	1	1
Angkinang	1	1	1
Kandangan	5	5	5
Sungai Raya	2	2	2
Simpur	2	2	2
Kalumpang	-	-	-
Daha Selatan	2	2	3
Daha Barat	2	2	2
Daha Utara	2	2	3
<b>Kabupaten Hulu Sungai Selatan</b>	<b>18</b>	<b>18</b>	<b>20</b>

Lanjutan Tabel/Continued Table 4.1.10

Kecamatan Subdistrict	SMK Vocational School		
	2019	2020	2021
(1)	(11)	(12)	(13)
Padang Batung	-	-	-
Loksado	1	1	1
Telaga Langsung	-	-	-
Angkinang	-	-	-
Kandangan	2	3	3
Sungai Raya	-	-	-
Simpur	-	-	-
Kalumpang	-	-	-
Daha Selatan	1	1	1
Daha Barat	-	-	-
Daha Utara	-	-	-
<b>Kabupaten Hulu Sungai Selatan</b>	<b>4</b>	<b>5</b>	<b>5</b>

Lanjutan Tabel/*Continued Table* 4.1.10

Kecamatan <i>Subdistrict</i>	Perguruan Tinggi <i>University</i>		
	2019	2020	2021
(1)	(14)	(15)	(16)
Padang Batung	-	-	-
Loksado	-	-	-
Telaga Langsung	-	-	-
Angkinang	-	-	-
Kandangan	1	1	1
Sungai Raya	-	-	-
Simpur	-	-	-
Kalumpang	-	-	-
Daha Selatan	-	-	-
Daha Barat	-	-	-
Daha Utara	-	-	-
<b>Kabupaten Hulu Sungai Selatan</b>	<b>1</b>	<b>1</b>	<b>1</b>

Catatan/*Note*: <sup>1</sup> Desa pada tabel ini termasuk Unit Permukiman Transmigrasi (UPT) yang masih dibina oleh kementerian terkait dan nagari di Provinsi Sumatera Barat/*Villages in this table include Transmigration Settlement Unit which is still fostered by the relevant ministries and the nagari in the Province of Sumatera Barat*

Sumber/*Source*: BPS, Pendataan Potensi Desa (Podes)/ *BPS-Statistics Indonesia, Village Potential Data Collection*

**Tabel**  
**Table** 4.1.11

**Angka Partisipasi Murni (APM) dan Angka Partisipasi Kasar (APK) Menurut Jenjang Pendidikan di Kabupaten Hulu Sungai Selatan, 2020 dan 2021**  
**Net Participation Rates and Gross Participation Rates by Educational Level in Hulu Sungai Selatan Regency, 2020 and 2021**

Jenjang Pendidikan Educational Level	Angka Partisipasi Murni (APM) Net Participation Rates		Angka Partisipasi Kasar (APK) Gross Participation Rates	
	2020	2021	2020	2021
(1)	(2)	(3)	(4)	(5)
SD/MI Elementary School	98,19	98,20	98,67	99,47
SMP/MTs Junior High School	74,68	74,38	91,74	91,98
SMA/SMK/MA Senior High School	60,28	60,17	69,76	69,62

Sumber/Source: BPS, Survei Sosial Ekonomi Nasional (Susenas)/BPS-Statistics Indonesia, National Socioeconomic Survey

**Tabel**  
**Table** 4.1.12

**Persentase Penduduk Berumur 15 Tahun ke Atas yang Melek Huruf Menurut Kelompok Umur dan Jenis Kelamin di Kabupaten Hulu Sungai Selatan, 2020 dan 2021**  
**Percentage of Literate People Aged 15 Years and Over by Age Group and Sex in Hulu Sungai Selatan Regency, 2020 and 2021**

Kelompok Umur <i>Age Group</i>	2020		
	Laki-laki <i>Male</i>	Perempuan <i>Female</i>	Jumlah <i>Total</i>
(1)	(2)	(3)	(4)
15–19	100,00	100,00	100,00
20–24	100,00	100,00	100,00
25–29	100,00	100,00	100,00
30–34	100,00	100,00	100,00
35–39	98,94	100,00	99,48
40–44	100,00	97,14	98,57
45–49	100,00	99,16	99,57
50–54	100,00	100,00	100,00
55–59	98,35	97,94	98,14
60+	94,66	82,68	87,96
<b>Jumlah/Total</b>	99,09	96,66	97,86
<b>15–24</b>	100,00	100,00	100,00
<b>15–44</b>	99,82	99,49	99,66
<b>15+</b>	99,09	96,66	97,86
<b>45+</b>	97,90	92,75	95,19

Lanjutan Tabel/*Continued Table* 4.1.12

Kelompok Umur <i>Age Group</i>	2021		
	Laki-laki <i>Male</i>	Perempuan <i>Female</i>	Jumlah <i>Total</i>
(1)	(2)	(3)	(4)
15–19	100,00	100,00	100,00
20–24	100,00	100,00	100,00
25–29	100,00	100,00	100,00
30–34	100,00	100,00	100,00
35–39	100,00	100,00	100,00
40–44	100,00	100,00	100,00
45–49	100,00	100,00	100,00
50–54	100,00	100,00	100,00
55–59	100,00	100,00	100,00
60+	96,50	87,24	91,31
<b>Jumlah/Total</b>	99,44	97,46	98,43
<b>15–24</b>	100,00	100,00	100,00
<b>15–44</b>	100,00	100,00	100,00
<b>15+</b>	99,44	97,46	98,43
<b>45+</b>	98,68	94,54	96,49

Sumber/*Source*: BPS, Survei Sosial Ekonomi Nasional (Susenas)/*BPS-Statistics Indonesia, National Socioeconomic Survey*

**Tabel**  
**Table** 4.1.13**Persentase Penduduk Usia 7–24 Tahun Menurut Jenis Kelamin, Kelompok Umur Sekolah, dan Partisipasi Sekolah di Kabupaten Hulu Sungai Selatan, 2021**  
**Percentage of Population Aged 7-24 Years by Sex, Age Group, and School Participation in Hulu Sungai Selatan Regency, 2021**

Jenis Kelamin dan Kelompok Umur Sekolah <i>Sex and School Age Group</i>	Partisipasi Sekolah/School Participation		
	Tidak/Belum Pernah Sekolah <i>Not/Never Attending School</i>	Masih Sekolah <i>Attending School</i>	Tidak Sekolah Lagi <i>Not Attending School Anymore</i>
(1)	(2)	(3)	(4)
<b>Laki-laki/Male</b>			
7–12	0,96	99,04	-
13–15	-	90,08	9,92
16–18	-	59,92	40,08
19–24	-	10,68	89,32
7–24	0,37	65,05	34,58
<b>Perempuan/Female</b>			
7–12	-	100,00	-
13–15	-	94,02	5,98
16–18	-	78,11	21,89
19–24	-	21,14	78,86
7–24	-	72,10	27,90
<b>Jumlah/Total</b>			
7–12	0,53	99,47	-
13–15	-	91,97	8,03
16–18	-	69,92	30,38
19–24	-	15,52	84,48
7–24	0,20	68,39	31,41

Sumber/Source: BPS, Survei Sosial Ekonomi Nasional (Susenas)/BPS-Statistics Indonesia, National Socioeconomic Survey



**Tabel**  
**Table** 4.1.14

**Persentase Penduduk Berumur 5 Tahun Ke Atas Menurut Jenis Kelamin dan Pendidikan Tertinggi yang Ditamatkan di Kabupaten Hulu Sungai Selatan, 2021**  
**Percentage of Population Aged 5 Years and Over by Sex and Educational Attainment in Hulu Sungai Selatan Regency, 2021**

Pendidikan Tertinggi yang Ditamatkan <i>Educational Attainment</i>	Jenis Kelamin/ <i>Sex</i>		
	Laki-laki <i>Male</i>	Perempuan <i>Female</i>	Jumlah <i>Total</i>
(1)	(2)	(3)	(4)
Tidak/Belum Pernah Sekolah <i>No Schooling</i>	3,40	5,11	4,26
Tidak/Belum Tamat SD <i>Not Yet Completed Primary School</i>	23,99	28,48	26,25
Sekolah Dasar Sederajat <i>Primary School</i>	36,72	31,53	34,10
Sekolah Menengah Pertama Sederajat <i>Junior High School</i>	13,90	15,12	14,51
Sekolah Menengah Atas Sederajat <i>Senior High School</i>	17,09	13,14	15,11
Diploma I/II/III/Akademi <i>Diploma I/II/III/Academy</i>	1,51	1,87	1,69
Universitas (DIV/S1/S2/S3) <i>University (DIV/Bachelor/ Master/Doctor)</i>	3,39	4,75	4,08
<b>Jumlah/Total</b>	<b>100,00</b>	<b>100,00</b>	<b>100,00</b>

Sumber/Source: BPS, Survei Sosial Ekonomi Nasional (Susenas)/BPS-Statistics Indonesia, National Socioeconomic Survey

## 4.2 KESEHATAN HEALTH

**Tabel**  
**Table** 4.2.1 **Jumlah Desa<sup>1</sup>/Kelurahan Yang Memiliki Sarana Kesehatan Menurut Kecamatan di Kabupaten Hulu Sungai Selatan, 2019–2021**  
**Number of Villages<sup>1</sup>/Kelurahan Having Health Facilities by Subdistrict in Hulu Sungai Selatan Regency, 2019–2021**

Kecamatan Subdistrict	Rumah Sakit Hospital		
	2019	2020	2021
(1)	(2)	(3)	(4)
Padang Batung	-	-	-
Loksado	-	-	-
Telaga Langsat	-	-	-
Angkinang	-	-	-
Kandangan	1	2	2
Sungai Raya	1	1	1
Simpur	-	-	-
Kalumpang	-	-	-
Daha Selatan	1	1	1
Daha Barat	-	-	-
Daha Utara	-	-	-
<b>Kabupaten Hulu Sungai Selatan</b>	<b>3</b>	<b>4</b>	<b>4</b>

Lanjutan Tabel/*Continued Table* 4.2.1

Kecamatan <i>Subdistrict</i>	Rumah Sakit Bersalin <i>Maternity Hospital</i>		
	2019	2020	2021
(1)	(5)	(6)	(7)
Padang Batung	-	-	-
Loksado	-	-	-
Telaga Langsung	-	-	-
Angkinang	-	-	-
Kandangan	1	-	-
Sungai Raya	-	-	-
Simpur	-	-	-
Kalumpang	-	-	-
Daha Selatan	-	-	-
Daha Barat	-	-	-
Daha Utara	-	-	-
<b>Kabupaten Hulu Sungai Selatan</b>	<b>1</b>	<b>-</b>	<b>-</b>

Lanjutan Tabel/*Continued Table 4.2.1*

Kecamatan <i>Subdistrict</i>	Poliklinik <i>Polyclinic</i>		
	2019	2020	2021
(1)	(8)	(9)	(10)
Padang Batung	-	-	-
Loksado	-	-	-
Telaga Langsung	-	-	-
Angkinang	-	-	-
Kandangan	3	4	4
Sungai Raya	-	-	-
Simpur	-	-	-
Kalumpang	-	-	-
Daha Selatan	-	-	-
Daha Barat	-	-	-
Daha Utara	-	-	-
<b>Kabupaten Hulu Sungai Selatan</b>	<b>3</b>	<b>4</b>	<b>4</b>

Lanjutan Tabel/Continued Table 4.2.1

Kecamatan Subdistrict	Puskesmas Public Health Center		
	2019	2020	2021
(1)	(11)	(12)	(13)
Padang Batung	2	2	2
Loksado	2	2	2
Telaga Langsung	1	1	1
Angkinang	2	2	2
Kandangan	3	3	3
Sungai Raya	2	2	2
Simpur	2	2	2
Kalumpang	1	1	1
Daha Selatan	3	3	3
Daha Barat	1	1	1
Daha Utara	2	2	2
<b>Kabupaten Hulu Sungai Selatan</b>	<b>21</b>	<b>21</b>	<b>21</b>

Lanjutan Tabel/*Continued Table 4.2.1*

Kecamatan <i>Subdistrict</i>	Puskesmas Pembantu <i>Subsidiary of Public Health Center</i>		
	2019	2020	2021
(1)	(14)	(15)	(16)
Padang Batung	7	7	7
Loksado	1	1	1
Telaga Langsung	5	5	5
Angkinang	5	5	5
Kandangan	7	10	9
Sungai Raya	6	7	7
Simpur	4	4	4
Kalumpang	2	2	3
Daha Selatan	5	5	5
Daha Barat	2	2	2
Daha Utara	2	2	2
<b>Kabupaten Hulu Sungai Selatan</b>	<b>46</b>	<b>50</b>	<b>50</b>

Lanjutan Tabel/Continued Table 4.2.1

Kecamatan Subdistrict	Apotek Pharmacy		
	2019	2020	2021
(1)	(17)	(18)	(19)
Padang Batung	-	-	-
Loksado	-	-	-
Telaga Langsung	-	-	-
Angkinang	1	1	1
Kandangan	6	6	6
Sungai Raya	1	1	1
Simpur	1	1	1
Kalumpang	-	-	-
Daha Selatan	1	1	2
Daha Barat	-	-	-
Daha Utara	1	1	1
<b>Kabupaten Hulu Sungai Selatan</b>	<b>11</b>	<b>11</b>	<b>12</b>

Catatan/Note: <sup>1</sup> Desa pada tabel ini termasuk Unit Permukiman Transmigrasi (UPT) yang masih dibina oleh kementerian terkait dan nagari di Provinsi Sumatera Barat/Villages in this table include Transmigration Settlement Unit which is still fostered by the relevant ministries and the nagari in the Province of Sumatera Barat

Sumber/Source: BPS, Pendataan Potensi Desa (Podes)/BPS-Statistics Indonesia, Village Potential Data Collecting

**Tabel** 4.2.2  
**Table**

**Persentase Penduduk yang Mempunyai Keluhan Kesehatan Selama Sebulan Terakhir Menurut Jenis Kelamin di Kabupaten Hulu Sungai Selatan, 2017 - 2021**  
*Percentage of People Who Had Health Complaint During a Month Prior to The Survey by Gender in Hulu Sungai Selatan Regency, 2017 - 2021*

Tahun Year	Jenis Kelamin/Sex		
	Laki-laki Male	Perempuan Female	Jumlah Total
(1)	(2)	(3)	(4)
2017	35,70	42,09	38,89
2018	36,23	42,18	39,20
2019	40,50	50,55	45,52
2020	45,69	48,18	46,93
2021	41,19	42,58	41,89

Sumber/Source: Badan Pusat Statistik Kabupaten Hulu Sungai Selatan, Susenas/BPS-Statistics of Hulu Sungai Selatan Regency, National Socio Economoi Survey



**Tabel**  
**Table 4.2.3****Jumlah Tenaga Kesehatan Menurut Kecamatan di  
Kabupaten Hulu Sungai Selatan, 2021**  
**Number of Medical Personnel by Subdistrict in Hulu Sungai  
Selatan Regency, 2021**

Kecamatan Subdistrict	Dokter Doctor	Perawat Nurse	Bidan Midwife	Farmasi Pharma- ceutical	Ahli Gizi Nutritionst
(1)	(2)	(3)	(4)	(5)	(6)
Padang Batung	2	18	23	-	6
Loksado	3	10	15	-	6
Telaga Langsat	1	11	13	-	3
Angkinang	2	20	17	1	5
Kandangan	16	50	49	3	9
Sungai Raya	58	400	84	17	20
Simpur	3	20	18	-	5
Kalumpang	2	8	13	-	3
Daha Selatan	11	71	42	4	9
Daha Barat	1	11	10	1	4
Daha Utara	3	21	24	-	6
<b>Kabupaten Hulu Sungai Selatan</b>	<b>101</b>	<b>645</b>	<b>308</b>	<b>26</b>	<b>77</b>

Sumber/Source: Dinas Kesehatan Kabupaten Hulu Sungai Selatan/ Health Service of Hulu Sungai Selatan Regency

**Tabel**  
**Table 4.2.4**

**Jumlah Kasus HIV/AIDS, IMS, DBD, Diare, TB, dan Malaria Menurut Kecamatan di Kabupaten Hulu Sungai Selatan, 2021**  
***Number of Cases of HIV/AIDS, Sexually Transmitted Infection, Dengue Fever, Diarrhea, Tuberculosis (TB) and Malaria by Subdistrict in Hulu Sungai Selatan Regency, 2021***

<b>Kecamatan Subdistrict</b>	<b>HIV/AIDS HIV/AIDS</b>	<b>IMS Sexually Transmitted Infection</b>	<b>DBD Dengue Fever</b>	<b>Diare Diarrhea</b>	<b>TB Tuberculosis</b>	<b>Malaria Malaria</b>
(1)	(2)	(3)	(4)	(5)	(6)	(7)
Padang Batung	-	-	-	73	18	1
Loksado	-	-	-	38	4	3
Telaga Langsat	-	-	-	16	1	-
Angkinang	-	-	-	59	22	1
Kandangan	-	-	2	154	37	3
Sungai Raya	-	-	-	29	17	-
Simpur	-	-	-	56	25	-
Kalumpang	-	-	-	17	8	-
Daha Selatan	-	-	-	317	54	-
Daha Barat	-	-	-	7	6	10
Daha Utara	-	-	2	36	51	-
<b>Kabupaten Hulu Sungai Selatan</b>	<b>-</b>	<b>-</b>	<b>4</b>	<b>802</b>	<b>243</b>	<b>18</b>

Sumber/Source: Dinas Kesehatan Kabupaten Hulu Sungai Selatan/ Health Service of Hulu Sungai Selatan Regency

**Tabel**  
**Table 4.2.5**

**Jumlah Rumah Sakit Umum, Rumah Sakit Khusus, Rumah Sakit/Rumah Bersalin, Puskesmas, Klinik/Balai Kesehatan, Posyandu, dan Polindes Menurut Kecamatan di Kabupaten Hulu Sungai Selatan, 2020 dan 2021**  
*Hospital and Public Health Center, Medical Clinic, Integrated Service Post, Village maternity Cottage by Subdistrict in Hulu Sungai Selatan Regency, 2020 and 2021*

Kecamatan Subdistrict	Rumah Sakit Umum Gneral Hospital		Rumah Sakit Bersalin/ Rumah Bersalin Maternity Hospital	
	2020	2021	2020	2021
(1)	(2)	(3)	(4)	(5)
Padang Batung	-	-	1	1
Loksado	-	-	-	-
Telaga Langsat	-	-	-	-
Angkinang	-	-	1	1
Kandangan	1	1	6	6
Sungai Raya	2	2	2	2
Simpur	-	-	1	1
Kalumpang	-	-	-	-
Daha Selatan	1	1	6	6
Daha Barat	-	-	-	-
Daha Utara	-	-	3	3
<b>Kabupaten Hulu Sungai Selatan</b>	<b>4</b>	<b>4</b>	<b>20</b>	<b>20</b>

Lanjutan Tabel/*Continued Table 4.2.5*

Kecamatan Subdistrict	Rumah Sakit Khusus Special Hospital		Puskesmas Public Health Center	
	2020	2021	2020	2021
(1)	(6)	(7)	(8)	(9)
Padang Batung	-	-	2	2
Loksado	-	-	2	2
Telaga Langsat	-	-	1	1
Angkinang	-	-	2	2
Kandangan	1	1	3	3
Sungai Raya	-	-	2	2
Simpur	-	-	2	2
Kalumpang	-	-	1	1
Daha Selatan	-	-	3	3
Daha Barat	-	-	1	1
Daha Utara	-	-	2	2
<b>Kabupaten Hulu Sungai Selatan</b>	<b>1</b>	<b>1</b>	<b>21</b>	<b>21</b>

Lanjutan Tabel/*Continued Table 4.2.5*

Kecamatan Subdistrict	Puskesmas Pembantu Supporting Public Health Center		Posyandu Maternal & Child Health Center	
	2020	2021	2020	2021
(1)	(10)	(11)	(12)	(13)
Padang Batung	8	8	34	34
Loksado	4	4	14	14
Telaga Langsung	5	5	20	20
Angkinang	6	6	24	24
Kandangan	11	11	48	48
Sungai Raya	9	9	34	34
Simpur	6	6	28	28
Kalumpang	3	3	9	9
Daha Selatan	7	7	42	42
Daha Barat	2	2	12	12
Daha Utara	6	5	35	35
<b>Kabupaten Hulu Sungai Selatan</b>	<b>67</b>	<b>66</b>	<b>302</b>	<b>302</b>

Lanjutan Tabel/*Continued Table* 4.2.5

Kecamatan Subdistrict	Klinik/Balai Kesehatan Clinic/ Health Center		Poskesdes Village Health Center	
	2020	2021	2020	2021
(1)	(14)	(15)	(16)	(17)
Padang Batung	-	-	10	14
Loksado	-	-	11	11
Telaga Langsat	-	-	9	8
Angkinang	-	-	6	10
Kandangan	2	2	7	13
Sungai Raya	-	-	16	16
Simpur	-	-	8	9
Kalumpang	-	-	7	7
Daha Selatan	-	-	7	8
Daha Barat	-	-	5	5
Daha Utara	-	-	9	10
<b>Kabupaten Hulu Sungai Selatan</b>	<b>2</b>	<b>2</b>	<b>95</b>	<b>111</b>

Lanjutan Tabel/*Continued Table* 4.2.5

Kecamatan Subdistrict	Apotek Pharmacy		Praktik Dokter Doctor Practice	
	2020	2021	2020	2021
(1)	(18)	(19)	(20)	(21)
Padang Batung	-	-	-	-
Loksado	-	-	-	-
Telaga Langsat	-	-	-	-
Angkinang	1	1	-	-
Kandangan	21	21	25	26
Sungai Raya	5	5	15	15
Simpur	1	1	1	1
Kalumpang	-	-	-	-
Daha Selatan	2	2	4	4
Daha Barat	-	-	-	-
Daha Utara	2	2	5	4
<b>Kabupaten Hulu Sungai Selatan</b>	<b>32</b>	<b>32</b>	<b>50</b>	<b>50</b>

Sumber/*Source*: Dinas Kesehatan Kabupaten Hulu Sungai Selatan/ Health Service of Hulu Sungai Selatan Regency

**Tabel**  
**Table** 4.2.6**Jumlah Kasus 10 Penyakit Terbanyak Rawat Jalan di  
Kabupaten Hulu Sungai Selatan, 2021**  
**Number of Cases 10 Most Outpatient Diseases in Hulu  
Sungai Selatan Regency, 2021**

Jenis Penyakit The Type of Disease	Jumlah Kasus Number Of Cases
(1)	(2)
Essential (primary) hypertension	1 5011
Supervision of normal pregnancy	8 517
Medical observation and evaluation for suspected diseases and conditions	8 411
Need for immunization against other specified single viral diseases	6 528
Dyspepsia	5 704
General medical examination	3 807
Non-insulin-dependent diabetes mellitus	3 963
Angina pectoris	2 083
Cough	1 836
Rheumatoid arthritis, unspecified	1 825

Sumber/Source: Dinas Kesehatan Kabupaten Hulu Sungai Selatan/ Health Service of Hulu Sungai Selatan Regency



**Tabel**  
**Table** 4.2.7**Jumlah Kasus 10 Penyakit Terbanyak Rawat Inap di  
Kabupaten Hulu Sungai Selatan, 2021**  
**Number of Cases 10 Most Hospitalized Diseases in Hulu  
Sungai Selatan Regency, 2021**

Jenis Penyakit The Type of Disease	Jumlah Kasus Number Of Cases
(1)	(2)
Diare	44
Dispepsia	28
Kejang Demam	19
Gastritis	14
Vomitus	10
Demam Tipoid	8
Abdominal Pain	7
Anoreksia	6
GERD	6
Hipertensi	5

Sumber/Source: Dinas Kesehatan Kabupaten Hulu Sungai Selatan/ Health Service of Hulu Sungai Selatan Regency

**Tabel** 4.2.8  
**Table**

**Jumlah Bayi Lahir, Bayi Berat Badan Lahir Rendah (BBLR), BBLR Dirujuk, dan Bergizi Buruk di Kabupaten Hulu Sungai Selatan, 2011-2021**  
**Number of Births, Babies with Low Birth Weights (LBW), Treated LBW, and Malnutrition Cases in Hulu Sungai Selatan Regency, 2011-2020**

Tahun Year	Bayi Lahir Births	BBLR/LBW		Gizi Buruk Malnutrition
		Jumlah Total	Dirujuk Treated	
(1)	(2)	(3)	(4)	(5)
2011	3 986	198	...	2
2012	3 854	204	...	2
2013	3 580	218	...	2
2015	3 679	290	...	1
2016	3 674	289	...	3
2017	3 498	152	...	1
2018	3 628	322	...	2
2019	3 739	312	312	1
2020	3 886	300	...	8
2021	3692	296	...	4

Sumber/Source: Dinas Kesehatan Kabupaten Hulu Sungai Selatan/ Health Service of Hulu Sungai Selatan Regency

**Tabel**  
**Table 4.2.9****Jumlah Ibu Hamil, Melakukan Kunjungan K1, Melakukan Kunjungan K4, Kurang Energi Kronis (KEK), dan Mendapat Tablet Zat Besi (Fe) di Kabupaten Hulu Sungai Selatan, 2011 - 2021*****Number of Pregnant Women, Those with One Visit and four Visits of Antenatal Care, Chronic Energy Deficiency (CED), and Receiving Iron Supplement in Hulu Sungai Selatan Regency, 2011 - 2021***

Tahun Year	Jumlah Ibu Hamil Pregnant Women	Melakukan Kunjungan K1 One Visit	Melakukan Kunjungan K4 Four Visits	Kurang Energi Kronis (KEK) Chronic Energy Deficiency (CED)	Mendapat Zat Besi (Fe-1) Receiving Iron-1 Supplement	Mendapat Zat Besi (Fe-3) Receiving Iron-3 Supplement
(1)	(2)	(3)	(4)	(5)	(6)	(7)
2011	4 455	3 866	3 685	...	4 489	3 759
2012	4 455	4 375	3 524	...	4 307	3 547
2013	4 928	4 480	3 478	...	4 480	3 475
2014	5 117	4 284	3 437	552	4 204	3 439
2015	4 750	4 351	3 081	416	4 351	3 081
2016	4 498	4 126	2 911	696	4 126	2 911
2017	4 593	4 085	2 930	668	4 085	2 930
2018	4 515	4 239	3 220	511	4 239	3 220
2019	4 438	4 497	3 450	734	4 497	3 450
2020	4 370	4 311	3 559	702	4 182	3 580
2021	3 618	3 618	3 444	593	3 618	3 428

Sumber/Source: Dinas Kesehatan Kabupaten Hulu Sungai Selatan/ Health Service of Hulu Sungai Selatan Regency

**Tabel**  
**Table** 4.2.10**Jumlah Klinik Keluarga Berencana (KKB) dan Pos  
Pelayanan Keluarga Berencana Desa (PPKBD) Menurut  
Kecamatan di Kabupaten Hulu Sungai Selatan, 2021**  
*Number of Family Planning Clinics and Village Family  
Planning Service Units by Subdistrict in Hulu Sungai Selatan  
Regency, 2021*

<b>Kecamatan Subdistrict</b>	<b>KKB Family Planning Clinics</b>	<b>PPKBD Village Family Planning Service Units</b>
(1)	(2)	(3)
Padang Batung	2	17
Loksado	2	11
Telaga Langsat	1	11
Angkinang	2	11
Kandangan	4	18
Sungai Raya	4	18
Simpur	2	11
Kalumpang	1	9
Daha Selatan	4	16
Daha Barat	1	7
Daha Utara	2	19
<b>Kabupaten Hulu Sungai Selatan</b>	<b>25</b>	<b>148</b>

Sumber/Source: Dinas Pengendalian Penduduk, Keluarga Berencana, Pemberdayaan Perempuan, & Perlindungan Anak Kabupaten Hulu Sungai Selatan/Population Control, Family Planning, Woman Empowerment, & Child Protection Service of Hulu Sungai Selatan Regency

**Tabel**  
**Table** 4.2.11

**Jumlah Pasangan Usia Subur dan Peserta KB Aktif Menurut Kecamatan di Kabupaten Hulu Sungai Selatan, 2021**  
**Number of Eligible Couples and Family Planning Participants by Subdistrict in Hulu Sungai Selatan Regency, 2021**

Kecamatan Subdistrict	Jumlah PUS Eligible Couples	Peserta KB Aktif Family Planning Participants			
		IUD	MOW	MOP	Kondom Condom
(1)	(2)	(3)	(4)	(5)	(6)
Padang Batung	3 551	2	13	-	1
Loksado	1 920	-	2	-	1
Telaga Langsat	1 503	-	1	-	-
Angkinang	2 670	1	1	-	-
Kandangan	7 215	7	2	1	17
Sungai Raya	2 549	40	61	-	3
Simpur	2 059	3	2	-	3
Kalumpang	3 645	2	0	-	0
Daha Selatan	9 467	9	24	-	6
Daha Barat	1 271	-	2	-	4
Daha Utara	5 452	4	-	6	1
<b>Kabupaten Hulu Sungai Selatan</b>	<b>41 302</b>	<b>68</b>	<b>108</b>	<b>7</b>	<b>36</b>

Lanjutan Tabel/*Continued Table 4.2.11*

Kecamatan <i>Subdistrict</i>	Peserta KB Aktif <i>Family Planning Participants</i>				Persentase Peserta KB aktif PUS <i>Percentage of Family Planning</i>
	Implan <i>Implants</i>	Suntikan <i>Injection</i>	Pil Pill	Jumlah <i>Total</i>	
(1)	(7)	(8)	(9)	(10)	
Padang Batung	26	187	85	314	8,84
Loksado	30	81	6	120	6,25
Telaga Langsung	16	135	56	208	13,84
Angkinang	27	101	74	204	7,64
Kandangan	47	456	448	978	13,56
Sungai Raya	30	188	145	467	18,32
Simpur	40	153	69	270	13,11
Kalumpang	6	75	59	142	3,90
Daha Selatan	32	426	439	936	9,89
Daha Barat	19	98	219	342	26,91
Daha Utara	37	272	372	692	12,69
<b>Kabupaten Hulu Sungai Selatan</b>	<b>310</b>	<b>2 172</b>	<b>1 972</b>	<b>4 673</b>	<b>11,31</b>

Sumber/*Source*: Dinas Pengendalian Penduduk, Keluarga Berencana, Pemberdayaan Perempuan, & Perlindungan Anak Kabupaten Hulu Sungai Selatan/*Population Control, Family Planning, Woman Empowerment, & Child Protection Service of Hulu Sungai Selatan Regency*

**Tabel**  
**Table** 4.2.12**Jumlah Peserta JKN-KIS Menurut Jenis Peserta di  
Kabupaten Hulu Sungai Selatan, 2020 - 2021**  
**Number of JKN-KIS Members by Kind of Members in Hulu  
Sungai Selatan Regency, 2020 - 2021**

Jenis Peserta Kind of Members	2020	2021
(1)	(2)	(3)
PNS	15 929	16 080
Pensiunan	7 470	7 713
PBI APBD	127 048	122 067
Veteran	203	207
Perintis Kemerdekaan	-	1
PBI APBN	83 050	79 731
Pekerja Mandiri	5 831	...
Pegawai BUMN/BUMD	704	740
Pegawai Swasta	9 745	10 911
Pensiunan Swasta	28	22
PPNPN	2 025	2 155
TNI dan Polri	1 613	1 681
DPRD	96	93
Pejabat Negara	3	2
Kepala Desa	...	1 893
<b>Jumlah/Total</b>	<b>253 745</b>	<b>248 635</b>

Catatan/Note: <sup>1)</sup> Terjadi perubahan angka/there is a change in numbers

Sumber/Source: BPJS Kesehatan Kabupaten Hulu Sungai Selatan/Health BPJS of Hulu Sungai Selatan Regency

**Tabel**  
**Table** 4.2.13**Jumlah Peserta JKN-KIS yang Terdaftar di FKTP di  
Kabupaten Hulu Sungai Selatan, 2021**  
**Number of JKN-KIS Members Registered at FKTP in Hulu  
Sungai Selatan Regency, 2021**

<b>Puskesmas dan Dokter Keluarga Public Health Center and Family</b>	<b>Jumlah Peserta Number of Members</b>
(1)	(2)
dr. H. Heny Pebryanti	1 506
dr. Hj. Sri Rahmi Rahayu	1 645
dr. Yusilvia Inggriani	584
Klinik Adani	5 545
Klinik Polibun PT. Subur Agro Makmur	4 527
Klinik Polkes 06.09.03 Kandangan	373
Klinik Polres HSS	666
Puskesmas Angkinang	12 099
Puskesmas Bajayau	6 516
Puskesmas Bamban	5 324
Puskesmas Baruh Jaya	13 073
Puskesmas Batang Kulur	5 310
Puskesmas Bayanan	10 345
Puskesmas Gambah	6 607
Puskesmas Jambu Hilir	16 038
Puskesmas Kaliring	10 015
Puskesmas Kalumpang	6 283
Puskesmas Kandangan	20 487
Puskesmas Loksado	4 492
Puskesmas Malinau	3 151
Puskesmas Negara	20 549
Puskesmas Padang Batung	9 274
Puskesmas Pasungkan	12 012

Sumber/Source: BPJS Kesehatan Kabupaten Hulu Sungai Selatan/Health BPJS of Hulu Sungai Selatan Regency



Lanjutan Tabel/*Continued Table* 4.2.13

<b>Puskesmas dan Dokter Keluarga</b> <b>Public Health Center and Family</b>	<b>Jumlah Peserta</b> <b>Number of Members</b>
(1)	(2)
Puskesmas Simpur	9 749
Puskesmas Sungai Pinang	13 321
Puskesmas Sungai Raya	9 924
Puskesmas Telaga Langsat	9 852
Puskesmas Wasah	6 488
<b>Jumlah/Total</b>	<b>225 755</b>

Sumber/*Source*: BPJS Kesehatan Kabupaten Hulu Sungai Selatan/*Health BPJS of Hulu Sungai Selatan Regency*

**Tabel** 4.2.14  
**Table**

**Kegiatan Pelayanan Rawat Jalan di RS Ceria, RS Pahlawan Medical Center, RSUD Brigjend H. Hasan Basry, RS Daha Sejahtera, dan RSIB Permata Bunda, 2021**  
**Outpatient Services of Ceria Hospital, Pahlawan Medical Center Hospital, Brigjend H. Hasan Basry Hospital, Daha Sejahtera and Permata Bunda Hospital 2021**

Urian Description	RS Ceria	RS Pahlawan Medical Center	RSUD Brigjend H. Hasan Basry	RS Daha Sejahtera
(1)	(2)	(3)	(4)	(5)
Kunjungan baru	27 200	-	4 948	2 528
Kunjungan lama	8 304	-	58 498	-
Kunjungan umum	4 281	-	5 920	308
Kunjungan perusahaan	210	115	135	-
Kunjungan BPJS PBI/	30 701	-	24 835	345
Kunjungan gratis		20	0	-
Rujukan dari bawah	6 904	-		6 171
Pasien dirujuk	1 958	-		257
Rujukan		-		1 027
Hari buka poliklinik	Senin-Jum'at	-	5 hari kerja	Senin-Sabtu
Rata-rata kunjungan perhari	...	10	255	17 Pasien

Sumber/Source: RS Ceria, RS Pahlawan Medical Center, dan RSUD Brigjend H. Hasan Basry, dan RSU Daha Sejahtera /Ceria Hospital, Pahlawan Medical Center Hospital, Brigjend H. Hasan Basry Hospital and Daha Sejahtera Hospital

**Tabel**  
**Table 4.2.15****Kegiatan Pelayanan Rawat Inap di RS Ceria, RS Pahlawan Medical Center, RSUD Brigjend H. Hasan Basry, RS Daha Sejahtera, dan RSIB Permata Bunda, 2021*****Inpatient Services of eria Hospital, Pahlawan Medical Center Hospital, Brigjend H. Hasan Basry Hospital, Daha Sejahtera and Permata Bunda Hospital, 2021***

<b>Urian Description</b>	<b>RS Ceria</b>	<b>RS Pahlawan Medical Center</b>	<b>RSUD Brigjend H. Hasan Basry</b>	<b>RS Daha Sejahtera</b>
(1)	(2)	(3)	(4)	(5)
Tempat tidur	54	51	271	48TT
Hari rawat tersedia		-	32 240	356
Hari rawat maksimum		-	-	356
Pasien awal bulan	7	-	88	8
Pasien masuk	2 872	1505	8 603	1 227
Pasien keluar (H+M)	2 872	1505	7 929	1 227
Pasien keluar hidup	2 864	1518	6 180	
Pasien keluar mati	8	7	447	
Pasien mati < 48 jam	5	11	178	13
Pasien mati > 48 jam	3	4	269	39
Pasien sisa bulan ini	9	-	96	12
Lama dirawat	9 617	5636	65 849	2 700
Hari perawatan	6 718	7359	32 240	356
BOR	34,1	5	36,99	19,56
BTO	53	5	3,24	22 31
LOS	3	30	14,54	3 2
TOI	5	5	14,84	6
GDR	2,8	40	13,52	10,59
NDR	1,0	8	6,69	42,38
Pasien umum/bayar	1 910	-	242	503
Pasien ASKES/BPJS	56	-	8,337	6 550
Pasien Jamkesda	-	-	-	-
Pasien Gakin/ Jamkesmas/Askes	-	-	-	-
Pasien gratis	-	20	-	-
Persalinan	962	57	-	183
Kematian perinatologi	-	-	-	7
ALM	-	-	-	-
Rujukan dari bawah	-	-	-	114
Pasien dirujuk	79	3	240	276

Sumber/Source: RS Ceria, RS Pahlawan Medical Center, dan RSUD Brigjend H. Hasan Basry, dan RSU Daha Sejahtera /Ceria, Pahlawan Medical Center, Brigjend H. Hasan Basry, and Daha Sejahtera Hospital.

### 4.3 AGAMA DAN SOSIAL LAINNYA RELIGION AND OTHER SOCIAL AFFAIRS

**Tabel 4.3.1** Jumlah Penduduk Menurut Kecamatan dan Agama yang Dianut di Kabupaten Hulu Sungai Selatan, 2021  
*Population by Subdistrict and Religion in Hulu Sungai Selatan Regency, 2021*

Kecamatan Subdistrict	Islam	Protestan Protestant	Katolik Catholic	Hindu	Budha Buddha	Lainnya Others	Jumlah Total
(1)	(2)	(3)	(4)	(5)	(6)	(7)	
Padang Batung	22 463	12	-	-	1	-	22 476
Loksado	5 107	1 277	39	438	2	2 132	8 995
Telaga Langsung	10 729	1	-	-	-	-	10 730
Angkinang	19 781	2	1	-	-	-	19 784
Kandangan	51 103	154	27	19	17	-	51 320
Sungai Raya	18 529	37	1	2	-	-	18 569
Simpur	15 999	4	-	-	-	-	16 003
Kalumpang	6 796	-	-	-	-	-	6 796
Daha Selatan	43 215	9	-	1	-	-	43 225
Daha Barat	8 224	6	-	-	-	-	8 230
Daha Utara	33 882	10	-	-	-	-	33 892
<b>Kabupaten Hulu Sungai Selatan</b>	<b>235 828</b>	<b>1 512</b>	<b>68</b>	<b>460</b>	<b>20</b>	<b>2 132</b>	<b>240 020</b>

Sumber/Source: Dinas Kependudukan dan Pencatatan Sipil Kabupaten Hulu Sungai Selatan/ Population and Civil Registration Services of Hulu Sungai Selatan Regency

**Tabel** 4.3.2 **Jumlah Tempat Peribadatan Menurut Kecamatan di Kabupaten Hulu Sungai Selatan, 2021**  
**Table** 4.3.2 **Number of Places of Worship by Subdistrict in Hulu Sungai Selatan Regency, 2021**

Kecamatan Subdistrict	Masjid Mosque	Mushola dan Langgar Pray Room	Gereja Protestan Protestant Church	Gereja Katholik Catholic Church	Pura Temple	Vihara
(1)	(2)	(3)	(4)	(5)	(6)	(7)
Padang Batung	23	58	-	-	-	-
Loksado	12	20	3	-	-	-
Telaga Langsat	10	38	-	-	-	-
Angkinang	10	61	-	-	-	-
Kandangan	20	140	-	-	-	-
Sungai Raya	13	95	-	-	-	-
Simpur	11	75	-	-	-	-
Kalumpang	5	30	-	-	-	-
Daha Selatan	8	84	-	-	-	-
Daha Barat	4	26	-	-	-	-
Daha Utara	10	90	-	-	-	-
<b>Kabupaten Hulu Sungai Selatan</b>	<b>126</b>	<b>717</b>	<b>3</b>	<b>-</b>	<b>-</b>	<b>-</b>

Sumber/Source: Kementerian Agama Kabupaten Hulu Sungai Selatan /Ministry of Religious Affairs of Hulu Sungai Selatan Regency

**Tabel** 4.3.3  
**Table**

**Jumlah Jemaah Haji yang Diberangkatkan ke Tanah Suci Mekah Menurut Kecamatan di Kabupaten Hulu Sungai Selatan, 2018- 2021**  
***Number of Hajj Pilgrimms Departureed to the Holyland of Mecca by Subdistrict in Hulu Sungai Selatan Regency, 2018- 2021***

Kecamatan Subdistrict	2018	2019	2020	2021
(1)	(2)	(3)	(4)	(5)
Padang Batung	17	39	-	-
Loksado	2	3	-	-
Telaga Langsat	4	19	-	-
Angkinang	30	29	-	-
Kandangan	102	93	-	-
Sungai Raya	16	28	-	-
Simpur	29	36	-	-
Kalumpang	7	7	-	-
Daha Selatan	26	25	-	-
Daha Barat	6	0	-	-
Daha Utara	49	29	-	-
<b>Kabupaten Hulu Sungai Selatan</b>	<b>288</b>	<b>308</b>	<b>-</b>	<b>-</b>

Sumber/Source: Kementerian Agama Kabupaten Hulu Sungai Selatan /Ministry of Religious Affairs of Hulu Sungai Selatan Regency

**Tabel**  
**Table** 4.3.4**Jumlah Nikah, Talak dan Cerai Menurut Kecamatan di  
Kabupaten Hulu Sungai Selatan, 2018- 2021**  
**Number of Marriages and Divorces by Subdistrict in Hulu  
Sungai Selatan Regency, 2018- 2021**

Kecamatan Subdistrict	Nikah Marriages			
	2018	2019	2020	2021
(1)	(2)	(3)	(4)	(5)
Padang Batung	172	202	123	151
Loksado	38	54	38	43
Telaga Langsung	72	88	74	72
Angkinang	160	175	152	144
Kandangan	378	412	353	317
Sungai Raya	139	120	124	102
Simpur	100	112	107	92
Kalumpang	70	51	44	43
Daha Selatan	356	351	245	287
Daha Barat	87	92	53	101
Daha Utara	284	332	171	287
<b>Kabupaten Hulu Sungai Selatan</b>	<b>1 856</b>	<b>1 989</b>	<b>1 484</b>	<b>1 639</b>

Lanjutan Tabel/*Continued Table* 4.3.4

Kecamatan Subdistrict	Talok dan Cerai Divorces					Jumlah Total
	2018	2019	2020	Cerai Talok Divorce by Talok	2021 Cerai Gugat Divorce by Petition	
(1)	(6)	(7)	(8)	(9)	(10)	(11)
Padang Batung	48	51	49	12	48	60
Loksado	13	15	5	1	16	17
Telaga Langsat	31	16	21	3	13	16
Angkinang	42	72	45	6	344	40
Kandangan	106	116	138	27	96	123
Sungai Raya	34	36	39	6	37	43
Simpur	16	36	30	5	27	32
Kalumpang	17	17	8	2	15	17
Daha Selatan	72	202	89	15	56	71
Daha Barat	12	37	15	3	11	14
Daha Utara	56	167	48	7	36	43
<b>Kabupaten Hulu Sungai Selatan</b>	<b>477</b>	<b>765</b>	<b>487</b>	<b>87</b>	<b>699</b>	<b>476</b>

Sumber/*Source*: Kementerian Agama Kabupaten Hulu Sungai Selatan; Pengadilan Agama Kandangan dan Pengadilan Agama Negara /Ministry of Religious Affairs of Hulu Sungai Selatan Regency; Religion Court Kandangan of Hulu Sungai Selatan and Religion Court Negara of Hulu Sungai Selatan



**Tabel 4.3.5** Jumlah Perceraian Menurut Faktor dan Kecamatan di Kabupaten Hulu Sungai Selatan, 2021  
**Table 4.3.5** Number of Divorces by Factors and Subdistrict in Hulu Sungai Selatan Regency, 2021

Kecamatan Subdistrict	Zina Abultery	Mabuk Drunk	Madat DrugAddict	Judi Gambling
(1)	(2)	(3)	(4)	(5)
Padang Batung	-	-	-	-
Loksado	-	-	-	-
Telaga Langsung	-	-	-	-
Angkinang	-	-	-	-
Kandangan	-	-	-	-
Sungai Raya	-	-	-	-
Simpur	-	1	-	-
Kalumpang	-	-	-	-
Daha Selatan	-	-	-	-
Daha Barat	-	-	-	-
Daha Utara	-	-	-	-
<b>Kabupaten Hulu Sungai Selatan</b>	<b>-</b>	<b>1</b>	<b>-</b>	<b>-3</b>

Sumber/Source: Pengadilan Agama Kandangan dan Pengadilan Agama Negara Kab. Hulu Sungai Selatan / Religion Court Kandangan of Hulu Sungai Selatan and Religion Court Negara of Hulu Sungai Selatan

Lanjutan Tabel/*Continued Table 4.3.5*

Kecamatan <i>Subdistrict</i>	Meninggalkan Salah Satu Pihak <i>Split Up</i>	Dihukum Penjara Jail	Lainnya <i>Others</i>
(1)	(6)	(7)	(8)
Padang Batung	3	2	55
Loksado	1	-	17
Telaga Langsat	1	-	15
Angkinang	4	2	36
Kandangan	3	2	118
Sungai Raya	1	-	42
Simpur	-	1	30
Kalumpang	-	-	17
Daha Selatan	3	1	67
Daha Barat	1	-	13
Daha Utara	-	-	42
<b>Kabupaten Hulu Sungai Selatan</b>	<b>17</b>	<b>8</b>	<b>452</b>

Sumber/*Source*: Pengadilan Agama Kandangan dan Pengadilan Agama Negara Kab. Hulu Sungai Selatan / Religion Court Kandangan of Hulu Sungai Selatan and Religion Court Negara of Hulu Sungai Selatan

**Tabel**  
**Table** 4.3.6

**Jumlah Perkara yang Diterima dan Diputuskan Menurut Bulan di Pengadilan Agama Kandangan Kab. Hulu Sungai Selatan, 2021**  
**Number of Accepted Case and Verdict Case by Month in Religion Court Kandangan of Hulu Sungai Selatan Regency, 2021**

<i>Bulan Month</i>	<i>Sisa Bulan Lalu Remains From Previous Month</i>	<i>Diterima Bulan Ini Accepted This Month</i>	<i>Jumlah Perkara Number of Cases</i>	<i>Diputuskan Bulan ini Verdict This Month</i>
(1)	(2)	(3)	(4)	(5)
Januari/January	11	85	96	52
Februari/February	44	55	99	49
Maret/March	50	47	97	62
April/April	35	60	95	48
Mei/May	47	6	53	33
Juni/June	20	70	90	37
Juli/July	53	42	95	54
Agustus/August	41	30	71	46
September/September	25	80	105	53
Oktober/October	52	47	99	58
November/November	41	34	75	51
Desember/December	24	6	30	26

Sumber/Source: Pengadilan Agama Kandangan Kab. Hulu Sungai Selatan /Religion Court Negara of Hulu Sungai Selatan Regency

**Tabel**  
**Table 4.3.7****Jumlah Perkara yang Diterima dan Diputuskan Menurut Bulan di Pengadilan Agama Negara Kab. Hulu Sungai Selatan, 2021**  
**Number of Accepted Case and Verdict Case by Month in Religion Court Negara of Hulu Sungai Selatan Regency, 2021**

<i>Bulan Month</i>	<i>Sisa Bulan Lalu Remains From Previous Month</i>	<i>Diterima Bulan Ini Accepted This Month</i>	<i>Jumlah Perkara Number of Cases</i>	<i>Diputuskan Bulan ini Verdict This Month</i>
(1)	(2)	(3)	(4)	(5)
Januari/January	-	93	93	42
Februari/February	51	4	55	54
Maret/March	1	18	19	17
April/April	2	13	15	11
Mei/May	4	7	11	10
Juni/June	1	24	25	11
Juli/July	14	17	31	22
Agustus/August	9	14	23	12
September/September	11	14	25	17
Oktober/October	8	17	25	10
November/November	15	18	33	26
Desember/December	7	1	8	8

Sumber/Source: Pengadilan Agama Negara Kab. Hulu Sungai Selatan /Religion Court Negara of Hulu Sungai Selatan Regency

**Tabel**  
**Table 4.3.8**

**Jumlah Perkara yang Diterima dan Diputuskan Menurut Jenis Perkara di Pengadilan Agama Kandangan Kab. Hulu Sungai Selatan, 2021**  
**Number of Accepted Case and Verdict Case by Type of Case in Religion Court Kandangan of Hulu Sungai Selatan Regency, 2021**

<i>Bulan Month</i>	<i>Sisa Tahun 2020 Remains From 2020</i>	<i>Diterima Tahun Ini Accepted This Year</i>	<i>Jumlah Perkara Number of Cases</i>	<i>Diputuskan Tahun ini Verdict This Year</i>	<i>Sisa Tahun ini Remains This Year</i>
(1)	(2)	(3)	(4)	(5)	(6)
Cerai Talak	-	75	75	75	0-
Cerai Gugat	9	311	320	317	3
Gugat Harta Bersama	1	2	3	2	1
Gugat Waris	-	-	-	-	-
Perwalian	-	7	7	7	-
Asal Usul Anak	-	10	10	10	-
Pengesahan Nikah	-	107	107	107	-
Wali Adhal	-	1	1	1	-
Penetapan Ahli Waris	-	28	28	28	-
Dispensasi Kawin	-	18	18	18	-
Perubahan Identitas Buku Nikah	-	2	2	2	-
Lain-lain	1	1	2	2	-
<b>Jumlah/Total</b>	<b>11</b>	<b>562</b>	<b>573</b>	<b>569</b>	<b>4</b>

Sumber/Source: Pengadilan Agama Kandangan Kab. Hulu Sungai Selatan /Religion Court Kandangan of Hulu Sungai Selatan Regency

**Tabel** 4.3.9  
**Table**

**Jumlah Perkara yang Diterima dan Diputuskan Menurut Jenis Perkara di Pengadilan Agama Nagara Kab. Hulu Sungai Selatan, 2021**  
*Number of Accepted Case and Verdict Case by Type of Case in Religion Court Nagara of Hulu Sungai Selatan Regency, 2021*

<i>Bulan</i> <i>Month</i>	<i>Sisa Tahun</i> <i>2020</i> <i>Remains From</i> <i>2020</i>	<i>Diterima</i> <i>Tahun Ini</i> <i>Accepted This</i> <i>Year</i>	<i>Jumlah</i> <i>Perkara</i> <i>Number of</i> <i>Cases</i>	<i>Diputuskan</i> <i>Tahun ini</i> <i>Verdict This</i> <i>Year</i>	<i>Sisa Tahun ini</i> <i>Remains This</i> <i>Year</i>
(1)	(2)	(3)	(4)	(5)	(6)
Izin Kawin	-	-	-	-	-
Izin Poligami	-	-	-	-	-
Ishbat Nikah	-	73	73	73	-
Cerai Talak	-	26	26	26	-
Cerai Gugat	-	102	102	102	-
Perwalian	-	-	-	-	-
Nafkah Isteri	-	-	-	-	-
Pembatalan Nikah	-	7	7	7	-
Gugatan Waris	-	-	-	-	-
Penetapan Ahli Waris	-	-	-	-	-
Asal Usul Anak	-	7	7	7	-
Dispensasi Kawin Diterima	-	25	25	25	-
Lain-lain	-	-	-	-	-
<b>Jumlah/Total</b>	-	<b>240</b>	<b>240</b>	<b>240</b>	-

Sumber/Source: Pengadilan Agama Negara Kab. Hulu Sungai Selatan /Religion Court Kandangan of Hulu Sungai Selatan Regency

**Tabel 4.3.10** Jumlah Desa<sup>1</sup>/Kelurahan yang Mengalami Bencana Alam<sup>2</sup> Menurut Kecamatan di Kabupaten Hulu Sungai Selatan, 2018 - 2020  
**Number of Villages<sup>1</sup>/Kelurahan that Had Natural Disaster<sup>2</sup> by Subdistrict in Hulu Sungai Selatan Regency, 2018 - 2020**

Kecamatan Subdistrict	Banjir/Flood		
	2018	2019	2020
(1)	(2)	(3)	(4)
Padang Batung	3	-	1
Loksado	2	-	-
Telaga Langsung	1	-	1
Angkinang	8	2	1
Kandangan	5	3	2
Sungai Raya	1	-	-
Simpur	2	-	2
Kalumpang	7	4	1
Daha Selatan	3	-	-
Daha Barat	7	-	-
Daha Utara	10	1	-
<b>Kabupaten Hulu Sungai Selatan</b>	<b>49</b>	<b>10</b>	<b>8</b>

Lanjutan Tabel/*Continued Table* 4.3.10

Kecamatan <i>Subdistrict</i>	Gempa Bumi/ <i>Earthquake</i>		
	2018	2019	2020
(1)	(5)	(6)	(7)
Padang Batung	-	-	-
Loksado	-	-	-
Telaga Langsat	-	-	-
Angkinang	-	-	-
Kandangan	-	-	-
Sungai Raya	-	-	-
Simpur	-	-	-
Kalumpang	-	-	-
Daha Selatan	-	-	-
Daha Barat	-	-	-
Daha Utara	-	-	-
<b>Kabupaten Hulu Sungai Selatan</b>	-	-	-



Lanjutan Tabel/Continued Table 4.3.10

Kecamatan Subdistrict	Tanah Longsor/Landslide		
	2018	2019	2020
(1)	(8)	(9)	(10)
Padang Batung	2	-	1
Loksado	8	-	-
Telaga Langsung	1	-	-
Angkinang	-	-	-
Kandangan	-	-	-
Sungai Raya	-	-	-
Simpur	-	-	-
Kalumpang	-	-	-
Daha Selatan	-	-	-
Daha Barat	-	-	-
Daha Utara	-	-	-
<b>Kabupaten Hulu Sungai Selatan</b>	<b>11</b>	<b>-</b>	<b>1</b>

Catatan/Note: <sup>1</sup> Desa pada tabel ini termasuk Unit Permukiman Transmigrasi (UPT) yang masih dibina oleh kementerian terkait dan nagari di Provinsi Sumatera Barat/Villages in this table are included in Transmigration Settlement Unit which is still fostered by the relevant ministries and the nagari in the Province of Sumatera Barat

<sup>2</sup> Terjadi dalam tiga tahun terakhir sampai dengan saat pencacahan/Occurred during the last three years by the time of enumeration

Sumber/Source: BPS, Pendataan Potensi Desa (Podes)/BPS-Statistics Indonesia, Village Potential Data Collecting

**Tabel**  
**Table** 4.3.11

**Jumlah Bencana Alam, Korban, dan Taksiran Kerugiannya  
di Kabupaten Hulu Sungai Selatan, 2021**  
**Number of Disaster, Victim, and Its Loss Estimating in Hulu  
Sungai Selatan Regency, 2021**

Bencana Disaster	Frekuensi Kejadian Frequency	Korban Victim		Meninggal Death	Taksiran Kerugian Loss Estimating
		Kepala Keluarga Household	Jiwa Person		
(1)	(2)	(3)	(4)	(5)	(6)
<b>Kebakaran Fire</b>					
Banjir Flood					
Tanah Longsor Landslide					
Angin Puyuh Cyclone					
Kekeringan Drought					

Sumber/Source: Badan Penanggulangan Bencana, Kesatuan Bangsa, dan Politik Kab. Hulu Sungai Selatan /Disaster Management Agency, National Unity, and Politics of Hulu Sungai Selatan Regency

**Tabel** 4.3.12  
**Table**

**Jumlah Kerusakan Rumah yang Diakibatkan Bencana Alam Menurut Kecamatan di Kabupaten Hulu Sungai Selatan, 2020 dan 2021**  
**Number of Damaged Houses Due to Natural Disaster by Subdistrict in Hulu Sungai Selatan Regency, 2020 and 2021**

Kecamatan Subdistrict	Rusak Berat Several		Rusak Sedang Damaged	
	2020	2021	2020	2021
(1)	(2)	(3)	(4)	(5)
Padang Batung	1	-	9	-
Loksado	-	-	1	-
Telaga Langsat	-	-	1	-
Angkinang	-	-	1	-
Kandangan	3	-	5	-
Sungai Raya	-	-	3	-
Simpur	1	-	5	-
Kalumpang	-	-	-	-
Daha Selatan	-	-	1	-
Daha Barat	2	-	2	-
Daha Utara	-	-	-	-
<b>Kabupaten Hulu Sungai Selatan</b>	<b>7</b>	<b>-</b>	<b>28</b>	<b>-</b>

Lanjutan Tabel/*Continued Table* 4.3.12

Kecamatan Subdistrict	Rusak Ringan Lightly Damaged		Terendam Submerged	
	2020	2021	2020	2021
(1)	(6)	(7)	(8)	(9)
Padang Batung	6		-	
Loksado	-		-	
Telaga Langsat	2		-	
Angkinang	3		-	
Kandangan	10		-	
Sungai Raya	6		-	
Simpur	5		-	
Kalumpang	-		-	
Daha Selatan	2		-	
Daha Barat	-		-	
Daha Utara	-		-	
<b>Kabupaten Hulu Sungai Selatan</b>	<b>34</b>		<b>-</b>	

Sumber/*Source*: Badan Penanggulangan Bencana, Kesatuan Bangsa, dan Politik Kab. Hulu Sungai Selatan /Disaster Management Agency, National Unity, and Politics of Hulu Sungai Selatan Regency

**Tabel** 4.3.13 **Jumlah Korban dan Santunan Menurut Sifat Cidera di Kabupaten Hulu Sungai Selatan, 2021**  
**Table** 4.3.13 **Number of Victims and Compensation by Injury in Hulu Sungai Selatan Regency, 2021**

<i>Bulan Month</i>	<b>Meninggal Death</b>		<b>Luka-luka Injury</b>	
	<b>Korban Victim</b>	<b>Santunan Compensation</b>	<b>Korban Victim</b>	<b>Santunan Compensation</b>
(1)	(2)	(3)	(4)	(5)
Januari/January	1	50 000 000	1	13 515 992
Februari/February	2	100 000 000	3	43 351 643
Maret/March	1	50 000 000	2	10 650 825
April/April	2	100 000 000	1	43 838 766
Mei/May	3	150 000 000	4	72 890 656
Juni/June	1	50 000 000	1	11 167 578
Juli/July	3	150 000 000	8	77 084 252
Agustus/August	2	100 000 000	4	69 195 027
September/September	1	50 000 000	1	38 193 084
Oktober/October	1	50 000 000	2	904 078
November/November	-	-	5	58 478 019
Desember/December	3	150 000 000	6	37 188 740
<b>Jumlah/total</b>	<b>20</b>	<b>1 000 000 000</b>	<b>38</b>	<b>476 458 660</b>

Sumber/Source: Jasa Raharja Kabupaten Hulu Sungai Selatan /Jasa Raharja of Hulu Sungai Selatan Regency

**Tabel**  
**Table** 4.3.14

**Jumlah Armada dan Tenaga Pemadam Kebakaran Menurut Kecamatan di Kabupaten Hulu Sungai Selatan, 2021**  
**Number of Car and Firefighters by Subdistrict in Hulu Sungai Selatan Regency, 2021**

Kecamatan Subdistrict	Jumlah Armada Pemadam Kebakaran Number of Car (unit)				Tenaga Pemadam Kebakaran (orang) Number of Firefighter
	Tangki Tank	Portable Portable	Truk Pemadam Kebakaran Truck Fire	Ambulance Ambulance	
(1)	(2)	(3)	(4)	(5)	(6)
Padang Batung	-	2	-	1	166
Loksado	-	-	-	-	-
Telaga Langsat	-	-	-	-	-
Angkinang	2	2	2	4	110
Kandangan	13	16	16	18	1 168
Sungai Raya	-	1	1	1	25
Simpur	1	1	-	2	82
Kalumpang	-	-	-	-	-
Daha Selatan	-	11	1	2	299
Daha Barat	-	-	-	-	-
Daha Utara	-	7	-	1	208
<b>Kabupaten Hulu Sungai Selatan</b>	<b>16</b>	<b>40</b>	<b>20</b>	<b>29</b>	<b>2 058</b>

Sumber/Source: Satuan Polisi Pamong Praja dan Pemadam Kebakaran Kabupaten Hulu Sungai Selatan /Civil Service Police Unit and Fire Service of Hulu Sungai Selatan Regency

#### 4.4 KEMISKINAN DAN PEMBANGUNAN MANUSIA POVERTY AND HUMAN DEVELOPMENT

**Tabel 4.4.1** Garis Kemiskinan, Jumlah, dan Persentase Penduduk Miskin di Kabupaten Hulu Sungai Selatan, 2013–2021  
*Poverty Line, Number, and Percentage of Poor People in Hulu Sungai Selatan Regency, 2013–2021*

Tahun Year	Garis Kemiskinan (rupiah/kapita/bulan) Poverty Line (rupiah/capita/month)	Jumlah Penduduk Miskin (ribu) Number of Poor People (thousand)	Persentase Penduduk Miskin Percentage of Poor People
(1)	(2)	(3)	(4)
2013	332 312	14,836	6,67
2014	351 691	15,233	6,77
2015	365 097	14,590	6,45
2016	409 235	14,420	6,29
2017	431 296	13,450	5,80
2018	444 455	12,224	5,21
2019	461 581	12,636	5,33
2020	528 622	12,390	5,17
2021	494 203	11 466	4,84

Sumber/Source: BPS, Survei Sosial Ekonomi Nasional Maret/BPS-Statistics Indonesia, March National Socioeconomic Survey

**Tabel**  
**Table 4.4.2**

**Indeks Kedalaman Kemiskinan dan Indeks Keparahan Kemiskinan di Kabupaten Hulu Sungai Selatan, 2013–2021**  
***Poverty Gap Index and Poverty Severity Index in Hulu Sungai Selatan Regency, 2013–2021***

Tahun Year	Indeks Kedalaman Kemiskinan <i>Poverty Gap Index</i>	Indeks Keparahan Kemiskinan <i>Poverty Severity Index</i>
(1)	(2)	(3)
2013	0,87	0,17
2014	0,93	0,23
2015	0,61	0,09
2016	0,88	0,21
2017	0,70	0,14
2018	0,71	0,18
2019	0,72	0,15
2020	0,51	0,09
2021	0,45	0,06

Sumber/Source: .BPS, Survei Sosial Ekonomi Nasional Maret/BPS-Statistics Indonesia, March National Socioeconomic Survey



**Tabel**  
**Table** 4.4.3

**Jumlah Penerima Program Usaha Ekonomi Produktif dan Rumah Sejahtera Menurut Kecamatan di Kabupaten Hulu Sungai Selatan, 2021**  
**Number of Recipient of Productive Economic Enterprises and Prosperous Homes by Subdistrict in Hulu Sungai Selatan Regency, 2021**

Kecamatan Subdistrict	Jumlah Penerima Program Number of Recipient	
	Usaha Ekonomi Produktif Productive Economic Enterprises	Rumah Sejahtera Prosperous Homes
(1)	(2)	(3)
Padang Batung	49	102
Loksado	-	62
Telaga Langsat	7	41
Angkinang	36	19
Kandangan	15	57
Sungai Raya	23	92
Simpur	33	59
Kalumpang	18	55
Daha Selatan	6	59
Daha Barat	4	44
Daha Utara	11	21
<b>Kabupaten Hulu Sungai Selatan</b>	<b>202</b>	<b>611</b>

Sumber/Source: Dinas Sosial Kabupaten Hulu Sungai Selatan /Social Services of Hulu Sungai Selatan Regency

**Tabel**  
**Table 4.4.4****Jumlah Penyandang Masalah Kesejahteraan Sosial (PMKS) di Kabupaten Hulu Sungai Selatan, 2021**  
**Number of of Social Welfare Problem in Hulu Sungai Selatan Regency, 2021**

<i>Penyandang Masalah Kesejahteraan Sosial (PMKS)</i>	<i>Jumlah/Total</i>
(1)	(2)
Anak Balita Telantar	-
Anak Telantar	396
Anak yang Berhadapan Dengan Hukum	-
Anak Jalanan	-
Anak dengan Kedisabilitasan	163
Anak yang Menjadi Korban Tindak Kekerasan atau diperlakukan Salah	-
Anak yang Memerlukan Perlindungan Khusus	-
Lanjut Usia Terlantar	1 350
Penyandang Disabilitas	990
Tuna Susila	-
Gelandangan	-
Pengemis	21
Pemulung	-
Kelompok Minoritas	-
Bekas Warga Binaan Pemasyarakatan	8
Orang dengan HIV/AIDS	-
Korban Penyalah Gunaan Napza	-
Korban Traficking	-
Korban Tindak Kekerasan	-
Pekerja Migran Bermasalah Sosial	-
Korban Bencana Alam	542
Korban Bencana Sosial	-
Perempuan Rawan Sosial Ekonomi	4 498
Fakir Miskin	7 555
Keluarga Bermasalah Sosial Psikologis	-
Komunitas Adat Terpencil	-

Sumber/Source: Dinas Sosial Kabupaten Hulu Sungai Selatan /Social Services of Hulu Sungai Selatan Regency

**Tabel**  
**Table 4.4.5****Jumlah Panti Asuhan dan Anak Asuh di Kabupaten Hulu Sungai Selatan, 2021**  
**Number of Orphanages and Children in Care Every in Hulu Sungai Selatan Regency, 2021**

Kecamatan Subdistrict	Panti Asuhan Orphanages	Anak Asuh Foster Children		
		Laki-laki Male	Perempuan Female	Jumlah Total
(1)	(2)	(3)	(4)	(5)
Padang Batung	1	20	20	40
Loksado	-	-	-	-
Telaga Langsat	1	12	-	12
Angkinang	1	6	6	12
Kandangan	6	109	76	185
Sungai Raya	2	15	27	42
Simpur	-	-	-	-
Kalumpang	-	-	-	-
Daha Selatan	2	43	52	95
Daha Barat	-	-	-	-
Daha Utara	4	82	70	152
<b>Kabupaten Hulu Sungai Selatan</b>	<b>17</b>	<b>287</b>	<b>251</b>	<b>538</b>

Sumber/Source: Dinas Sosial Kabupaten Hulu Sungai Selatan /Social Services of Hulu Sungai Selatan Regency

**Tabel**  
**Table** 4.4.6

**Potensi Sumber Kesejahteraan Sosial (PSKS) di Kabupaten  
Hulu Sungai Selatan, 2021**  
*Potential Sources of Sosial Welfare in Hulu Sungai Selatan  
Regency, 2021*

Kecamatan Subdistrict	Pekerja Sosial Profesional	Tagana	Pekerja Sosial Masyarakat (PSM)	LKSA <sup>1)</sup>
(1)	(2)	(3)	(4)	(5)
Padang Batung	-	11	20	1
Loksado	-	-	2	-
Telaga Langsung	1	-	10	1
Angkinang	-	-	6	1
Kandangan	1	27	36	6
Sungai Raya	-	9	13	2
Simpur	-	-	13	-
Kalumpang	-	--	4	-
Daha Selatan	-	-	4	2
Daha Barat	-	-	1	-
Daha Utara	-	-	6	4
<b>Kabupaten Hulu Sungai Selatan</b>	<b>2</b>	<b>47</b>	<b>115</b>	<b>17</b>

Lanjutan Tabel/Continued Table 4.4.6

Kecamatan Subdistrict	Klasifikasi Karang Taruna			
	Tumbuh	Berkembang	Maju	Jumlah
(1)	(6)	(7)	(8)	(9)
Padang Batung	1	-	-	-
Loksado	-	-	-	-
Telaga Langsung	1	-	-	-
Angkinang	1	-	-	-
Kandangan	6	-	-	-
Sungai Raya	2	-	-	-
Simpur	-	-	-	-
Kalumpang	-	-	-	-
Daha Selatan	2	-	-	-
Daha Barat	-	-	-	-
Daha Utara	4	-	-	-
<b>Kabupaten Hulu Sungai Selatan</b>	<b>17</b>	<b>-</b>	<b>-</b>	<b>-</b>

Catatan/Note: <sup>1)</sup> Lembaga Kesejahteraan Sosial Anak

Lanjutan Tabel/Continued Table 4.4.6

Kecamatan Subdistrict	LK3 <sup>2)</sup>	KP <sup>3)</sup>	WKSBM <sup>4)</sup>	WPKS <sup>5)</sup>	PS <sup>6)</sup>	TKSK <sup>7)</sup>	Dunia Usaha
(1)	(10)	(11)	(12)	(13)	(14)	(15)	(16)
Padang Batung	-	-	-	-	-	1	-
Loksado	-	-	-	-	-	1	-
Telaga Langsung	-	-	-	-	-	1	-
Angkinang	-	-	-	-	-	1	-
Kandangan	1	-	-	-	-	1	-
Sungai Raya	-	-	-	-	-	1	-
Simpur	-	-	-	-	-	1	-
Kalumpang	-	-	-	-	-	1	-
Daha Selatan	-	-	-	-	-	1	-
Daha Barat	-	-	-	-	-	1	-
Daha Utara	-	-	-	-	-	1	-
<b>Kabupaten Hulu Sungai Selatan</b>	<b>1</b>	<b>-</b>	<b>-</b>	<b>-</b>	<b>-</b>	<b>11</b>	<b>-</b>

Catatan/Note: <sup>2)</sup> Lembaga Konsultasi Kesejahteraan Keluarga

<sup>3)</sup> Keluarga Pioner

<sup>4)</sup> Wahana Kesejahteraan Sosial Berbasis Masyarakat

<sup>5)</sup> Wanita Pemimpin Kesejahteraan Sosial

<sup>6)</sup> Penyuluh Sosial

<sup>7)</sup> Tenaga Kesejahteraan Sosial Kecamatan

Sumber/Source: Dinas Sosial Kabupaten Hulu Sungai Selatan /Social Services of Hulu Sungai Selatan Regency

Dinas Pemuda, Olahraga, dan Pariwisata Kabupaten Hulu Sungai Selatan/Youth, Sports, Affairs and Tourism Service of Hulu Sungai Selatan Regency

**Tabel 4.4.7** Indeks Pembangunan Manusia (IPM) dan Indikatornya Kabupaten Hulu Sungai Selatan, 2013–2021  
**Table** *Human Development Index (HDI) and It's Indicator Hulu Sungai Selatan Regency, 2013–2021*

Tahun Year	Angka Harapan Hidup Life Expectancy Rate (tahun)	Harapan Lama Sekolah Expected Years of Schooling (tahun)	Rata-rata Lama Sekolah Mean Years of Schooling (tahun)	Pengeluaran Per Kapita Expenditure Per Capita (ribu rupiah/ jiwa/tahun)	IPM HDI
(1)	(2)	(3)	(4)	(5)	(6)
2013	63,55	11,35	7,05	11 006	64,59
2014	63,64	11,68	7,21	11 077	65,25
2015	64,14	11,83	7,67	11 161	66,31
2016	65,38	12,02	7,68	11 623	67,52
2017	65,39	12,05	7,71	11 890	67,80
2018	65,59	12,07	7,72	12 535	68,41
2019	65,82	12,10	7,74	12 835	68,80
2020	65,97	12,17	7,75	12 672	68,85
2021	66,12	12,38	7,76	12 736	69,21

Sumber/Source: BPS, Survei Sosial Ekonomi Nasional Maret/BPS-Statistics Indonesia, March National Socioeconomic Survey

## 4.5 KRIMINALITAS CRIME

**Tabel 4.5.1** Jumlah Tindak Pidana yang Dilaporkan Menurut Kepolisian Sektor di Kabupaten Hulu Sungai Selatan, 2018–2021  
*Number of Reported Criminal Cases by Subdistrict Police Office in Hulu Sungai Selatan Regency, 2018–2021*

Kecamatan Subdistrict	2018 <sup>2)</sup>	2019 <sup>2)</sup>	2020 <sup>2)</sup>	2021
(1)	(2)	(3)	(4)	(4)
Padang Batung	29	28	16	16
Loksado	6	5	8	8
Telaga Langsat	14	13	10	2
Angkinang	7	18	16	10
Kandangan	42	24	35	36
Sungai Raya	18	16	15	18
Simpur	1	1	9	1
Kalumpang	4	5	3	4
Daha Selatan	38	30	31	16
Daha Barat <sup>1)</sup>	-	-	-	-
Daha Utara	14	16	17	11
<b>Kabupaten Hulu Sungai Selatan</b>	<b>173</b>	<b>156</b>	<b>160</b>	<b>122</b>

Catatan/Note: <sup>1)</sup> Lembaga Konsultasi Kesejahteraan Keluarga Di Kecamatan Daha Barat Tidak Ada Kepolisian Sektor /In Daha Barat Subdistrict there is no Subdistrict Police Office

<sup>2)</sup> Terjadi perubahan angka/there is a change in numbers

Sumber/Source: Polisi Resort Hulu Sungai Selatan/ Police Resort of Hulu Sungai Selatan Regency



**Tabel**  
**Table** 4.5.2

**Persentase Penyelesaian Tindak Pidana Menurut  
Kepolisian Sektor di Kabupaten Hulu Sungai Selatan,  
2019–2021**  
*Percentage of Crime Clearance Rate by Subdistrict Police  
Office in Hulu Sungai Selatan Regency, 2019–2021*

Kecamatan Subdistrict	2018 <sup>2)</sup>	2019 <sup>2)</sup>	2020 <sup>2)</sup>	2021
(1)	(2)	(3)	(4)	(4)
Padang Batung	103,44	85,71	87,5	100
Loksado	100	60	62,5	75
Telaga Langsung	71,42	92,3	100	100
Angkinang	100	88,88	100	100
Kandangan	83,33	75	85,71	72
Sungai Raya	84,37	84,16	80	100
Simpur	1200	900	66,66	100
Kalumpang	100	100	100	50
Daha Selatan	82	80	83,87	100
Daha Barat <sup>1)</sup>	-	-	-	-
Daha Utara	100	93,75	88,23	100

Catatan/Note: <sup>1)</sup> Lembaga Konsultasi Kesejahteraan Keluarga Di Kecamatan Daha Barat Tidak Ada Kepolisian Sektor /In Daha Barat Subdistrict there is no Subdistrict Police Office

<sup>2)</sup> Terjadi perubahan angka/there is a change in numbers

Sumber/Source: Polisi Resort Hulu Sungai Selatan/ Police Resort of Hulu Sungai Selatan Regency

**Tabel**  
**Table** 4.5.3**Jumlah Tindak Pidana yang Dilaporkan dan Diselesaikan Menurut Jenis Tindak Pidana di Kabupaten Hulu Sungai Selatan, 2021**  
**Number of Reported and Cleared Criminal Cases by Type of Cases in Hulu Sungai Selatan Regency, 2021**

<i>Jenis Tindak Pidana</i> <i>Type of Case</i>	<i>Dilaporkan</i> <i>Reported</i>	<i>Diselesaikan</i> <i>Cleared</i>
(1)	(2)	(3)
Pembunuhan	2	2
Penganiayaan Berat (ANIRAT)	2	2
Pencurian dengan Pemberatan (CURAT)	14	12
Pencurian dengan Kekerasan (CURAS)	4	2
Curanmor R2	2	1
Curanmor R4	-	-
Kebakaran/Pembakaran	-	-
Perjudian	20	20
Pencurian Biasa (CURBIS)	2	1
Pemeriksaan/Perjinaan/Pencabulan	2	2
Penggelapan	6	5
Penipuan	4	2
Penganiayaan Ringan (ANIRING)	10	7
Bawa Sajam/Lahgun Sajam	19	19
Pengancaman	1	1
Kekerasan Dalam Rumah Tangga (KDRT)	2	2
Penemuan Mayat	4	4
Setrum Ikan Bukan Ilegal Fishing	2	2
Percobaan Pencurian dengan Kekerasan	-	-
Pengeroyokan	-	-
UU Perlindungan Anak	-	-
Tipiring	-	-
Mengedarkan obat keras/tidak memiliki izin	12	12
pengedaran	-	-
Penembakan	-	-
Melarikan anak dibawah umur	-	-
Persetubuhan dibawah umur	-	-
Pencabulan dibawah umur	-	-
Narkotika	73	73
Ilegal logging	1	1
BBM ilegal	-	-
Dengan Kekerasan Melawan Petugas	1	1
Korupsi	-	-
Pencemaran Nama Baik (UU ITE)	-	-
Penangkapan Satwa yang dilindungi	-	-
Illegal Mining	-	-
Percobaan Perkosaan	1	1
<b>Jumlah/Total</b>	<b>184</b>	<b>172</b>

Sumber/SOURCE: Polisi Resort Hulu Sungai Selatan/ Police Resort of Hulu Sungai Selatan Regency

**Tabel**  
**Table 4.5.4****Jumlah Kecelakaan, Kerugian Material, dan Korban Menurut Bulan di Kabupaten Hulu Sungai Selatan, 2021**  
**Number of Accident, Financial Loss, and Victims by Month in Hulu Sungai Selatan Regency, 2021**

<i>Bulan</i> <i>Month</i>	Jumlah Kecelakaan Number of Accident	Kerugian Material Financial Loss (rupiah)	Kondisi Korban Victims Condition		
			Meninggal Death	Luka Berat Seriously Injured	Luka Ringan Wound
(1)	(2)	(3)	(4)	(5)	(6)
Januari/ <i>January</i>	2	3 000 000	1	-	3
Februari/ <i>February</i>	5	8 200 000	2	2	3
Maret/ <i>March</i>	2	1 200 000	1	2	1
April/ <i>April</i>	6	209 000 000	2	1	7
Mei/ <i>May</i>	4	3 200 000	3	-	4
Juni/ <i>June</i>	4	900 000	1	1	4
Juli/ <i>July</i>	9	6 200 000	3	1	13
Agustus/ <i>August</i>	4	2 400 000	2	1	5
September/ <i>September</i>	3	4 100 000	2	1	3
Oktober/ <i>October</i>	9	2 700 000	1	2	10
November/ <i>November</i>	2	5 200 000	-	-	2
Desember/ <i>December</i>	3	5 000 000	3	-	6
<b>Jumlah/total</b>	<b>53</b>	<b>251 100 000</b>	<b>21</b>	<b>11</b>	<b>61</b>

Sumber/*Source*: Polisi Resort Hulu Sungai Selatan / *Police Resort of Hulu Sungai Selatan Regency*

**Tabel**  
**Table** 4.5.5

**Jumlah Tindak Pidana Khusus yang Diterima dan Diselesaikan Menurut Jenis Tindak Pidana di Kejaksaan Negeri Kab. Hulu Sungai Selatan, 2021**  
**Number of Accepted and Completed Special Case by Type of Case in District Prosecutor of Hulu Sungai Selatan Regency, 2021**

Jenis Tindak Pidana Type of Case	Sisa Tahun 2020 Remains From 2020	Diterima Tahun Ini Accepted This Year	Jumlah Perkara Number of Cases	Diselesaikan Tahun ini Completed This Year	Sisa Tahun ini Remains This Year
(1)	(2)	(3)	(4)	(5)	(6)
<i>Umum</i>	-	-	-	-	-
<i>Ekonomi</i>	-	-	-	-	-
<i>Subversi</i>	-	-	-	-	-
<i>Korupsi</i>	-	-	-	-	-
<i>Narkotika</i>	-	-	-	-	-
<i>a. Penyelidikan</i>	-	3	3	1	1
<i>b. Penyidikan</i>	2	-	2	2	-
<i>Imigrasi</i>	-	-	-	-	-
<i>Sajam</i>	-	-	-	-	-
<i>Perikanan</i>	-	-	-	-	-
<i>Lain-lain (Psikotropika UU No. 5 Tahun 1997)</i>	-	-	-	-	-
<b>Jumlah/Total</b>	<b>2</b>	<b>3</b>	<b>5</b>	<b>3</b>	<b>1</b>

Sumber/Source: Kejaksaan Negeri Kab. Hulu Sungai Selatan /District Prosecutor of Hulu Sungai Selatan Regency

**Tabel**  
**Table 4.5.6**

**Jumlah Tindak Pidana Umum yang Diterima dan Diselesaikan Menurut Bulan di Kejaksaan Negeri Kab. Hulu Sungai Selatan, 2021**  
**Number of Accepted and Completed General Case by Month in District Prosecutor of Hulu Sungai Selatan Regency, 2021**

Bulan Month	Sisa Bulan Lalu Remains From Previous Month	Diterima Accepted	Jumlah Perkara Number of Cases	Diselesaikan Tahun ini Completed This Year	Sisa Bulan ini Remains This Month
(1)	(2)	(3)	(4)	(5)	(6)
Januari/January	16	11	27	18	-
Februari/February	19	28	47	11	-
Maret/March	21	28	47	11	-
April/April	27	23	50	14	-
Mei/May	26	18	44	15	-
Juni/June	20	32	52	22	-
Juli/July	27	21	48	24	-
Agustus/August	28	13	41	10	-
September/September	20	11	31	45	-
Oktober/October	17	24	41	15	-
November/November	27	23	50	16	-
Desember/December	26	7	33	17	-

Sumber/Source: Kejaksaan Negeri Kab. Hulu Sungai Selatan /District Prosecutor of Hulu Sungai Selatan Regency

**Tabel**  
**Table** 4.5.7

**Jumlah Tindak Pidana Umum yang Diterima dan Diselesaikan Menurut Jenis Tindak Pidana di Kejaksaan Negeri Kab. Hulu Sungai Selatan, 2021**  
*Number of Accepted and Completed Comaan Case by Type of Case in District Prosecutor of Hulu Sungai Selatan Regency, 2021*

Jenis Tindak Pidana Type of Case	Sisa Tahun 2020 Remains From 2020	Diterima Tahun Ini Accepted This Year	Jumlah Perkara Number of Cases	Diselesaikan Tahun ini Completed This Year	Sisa Tahun ini Remains This Year
(1)	(2)	(3)	(4)	(5)	(6)
<i>Umum</i>	-	114	114	123	-
<i>Ekonomi</i>	-	-	-	-	-
<i>Subversi</i>	-	-	-	-	-
<i>Korupsi :</i>	-	-	-	-	-
<i>Narkotika</i>	2	97	99	98	-
<i>Imigrasi</i>	-	-	-	-	-
<i>Sajam</i>	-	21	21	22	-
<i>Perikanan</i>	-	4	4	4	-
<i>Lain-lain (Psikotropika UU No. 5 Tahun 1997)</i>	-	-	-	-	-
<b><i>Jumlah/Total</i></b>	<b>2</b>	<b>236</b>	<b>238</b>	<b>247</b>	<b>-</b>

Sumber/Source: Kejaksaan Negeri Kab. Hulu Sungai Selatan /District Prosecutor of Hulu Sungai Selatan Regency

**Tabel 4.5.8** Jumlah Perkara Pidana dan Perdata di Pengadilan Negeri Kandangan Kabupaten Hulu Sungai Selatan, 2021  
**Number of Penal Law and Civil Law Cases in District Court Kandangan of Hulu Sungai Selatan Regency, 2021**

Jenis Tindak Pidana Type of Case	Diterima Accepted	Diselesaikan Verdict
(1)	(2)	(3)
<i>Perkara Pidana</i>		
<i>Biasa</i>	228	241
<i>Singkat</i>	-	-
<i>Ringan</i>	8	8
<i>Pelanggaran/Lalu Lintas</i>	732	732
<i>Perkara Perdata</i>		
<i>Gugatan</i>	5	4
<i>Permohonan</i>	75	75
<i>Konsinyasi</i>	-	-
<i>Gugatan Sederhana</i>	2	2

Sumber/Source: Pengadilan Negeri Kelas I B Kandangan Kabupaten Hulu Sungai Selatan/District Court of Hulu Sungai Selatan Regency

**Tabel**  
**Table** 4.5.9**Jumlah Narapidana Menurut Bulan dan Lamanya  
Hukuman di Kabupaten Hulu Sungai Selatan, 2021**  
**Number of Convict by Month and Punishment Period in Hulu  
Sungai Selatan Regency, 2021**

Bulan Month	Seumur Hidup Life Sentence	< 1 Tahun < 1 year	>1 Tahun > 1 year	Jumlah Total
(1)	(2)	(3)	(4)	(5)
Januari/January	-	22	209	231
Februari/February	-	13	10	23
Maret/March	-	11	20	31
April/April	-	14	8	22
Mei/May	-	7	11	18
Juni/June	-	8	9	17
Juli/July	-	2	7	9
Agustus/August	-	7	8	15
September/September	-	21	26	47
Oktober/October	-	-	24	24
November/November	-	6	8	14
Desember/December	-	9	17	26
<b>Jumlah/Total</b>	<b>-</b>	<b>120</b>	<b>357</b>	<b>477</b>

Sumber/Source: Rumah Tahanan Negara Kandangan /Detention Center Kandangan



**Tabel 4.5.10** Jumlah Narapidana Menurut Bulan, Tingkat Usia, dan Jenis Kelamin Kabupaten Hulu Sungai Selatan, 2021  
**Number of Convict by Month, Age Group, and Sex in Hulu Sungai Selatan Regency, 2021**

Bulan Month	Dewasa Adult		Remaja Teenager		Anak-Anak Children	
	Laki-laki Male	Wanita Female	Laki-laki Male	Wanita Female	Laki-laki Male	Wanita Female
(1)	(2)	(3)	(4)	(5)	(6)	(7)
Januari/January	212	5	10	-	4	-
Februari/February	18	2	1	-	2	-
Maret/March	28	3	-	-	-	-
April/April	19	2	-	-	1	-
Mei/May	14	4	-	-	-	-
Juni/June	17	-	-	-	-	-
Juli/July	7	1	1	-	-	-
Agustus/August	14	1	-	-	-	-
September/September	45	2	-	-	-	-
Oktober/October	23	1	-	-	-	-
November/November	12	2	-	-	-	-
Desember/December	24	1	-	1	-	-
<b>Jumlah/Total</b>	<b>433</b>	<b>24</b>	<b>12</b>	<b>1</b>	<b>7</b>	<b>-</b>

Sumber/Source: Rumah Tahanan Negara Kandangan /Detention Center Kandangan

**Tabel**  
**Table** 4.5.11**Jumlah Narapidana Menurut Bulan, Jenis Pidana, dan Jenis Kelamin Kabupaten Hulu Sungai Selatan, 2021**  
**Number of Prisoner by Month, Punishment Type, and Sex in Hulu Sungai Selatan Regency, 2021**

<b>Bulan Month</b>	<b>Penjara Imprisonment</b>		<b>Kurungan Pengganti Denda Substitute Punishment</b>		<b>Jumlah Total</b>	
	<b>Laki-laki Male</b>	<b>Wanita Female</b>	<b>Laki-laki Male</b>	<b>Wanita Female</b>	<b>Laki-laki Male</b>	<b>Wanita Female</b>
(1)	(2)	(3)	(4)	(5)	(6)	(7)
Januari/January	213	5	3	-	216	5
Februari/February	21	2	-	-	21	2
Maret/March	28	3	1	-	29	3
April/April	20	2	-	-	20	2
Mei/May	14	4	1	-	15	1
Juni/June	17	-	-	-	17	-
Juli/July	8	1	1	-	9	1
Agustus/August	14	1	4	-	17	1
September/September	45	2	-	-	47	2
Oktober/October	23	1	1		24	1
November/November	12	2	5		17	2
Desember/December	24	2	1		25	2
<b>Jumlah/Total</b>	<b>239</b>	<b>25</b>	<b>17</b>	<b>-</b>	<b>457</b>	<b>22</b>

Sumber/Source: Rumah Tahanan Negara Kandungan /Detention Center Kandungan

**Tabel**  
**Table** 4.5.12

**Jumlah Pecandu Narkoba yang Melapor di Badan Narkotika Nasional Kabupaten Hulu Sungai Selatan Menurut Kelompok Umur, 2021**  
**Number of Drug Addicts Reported in National Narcotics Agency of Hulu Sungai Selatan Regency by Age Group, 2021**

<b>Kelompok Umur</b> <b>Age Group</b>	<b>Jumlah Total</b>	<b>Persentase Percentage</b>
(1)	(2)	(3)
0 - 15	1	2,70
16 -19	3	8,11
20 -24	7	18,92
25 - 40	25	67,57
41 - 59	1	2,70
60 - 79	-	-
80 >	-	-
<b>Jumlah/Total</b>	<b>37</b>	<b>100.00</b>

Sumber/Source: Badan Narkotika Nasional Kabupaten Hulu Sungai Selatan /National Narcotics Agency of Hulu Sungai Selatan Regency

**Tabel**  
**Table** 4.5.13

**Jumlah Pecandu Narkoba yang Melapor di Badan Narkotika Nasional Kabupaten Hulu Sungai Selatan Menurut Tingkat Pendidikan Tertinggi yang Ditamatkan, 2021**  
***Number of Drug Addicts Reported in National Narcotics Agency of Hulu Sungai Selatan Regency by Educational Attainment , 2021***

<b>Pendidikan Tertinggi yang Ditamatkan</b> <b><i>Educational Attainment</i></b>	<b><i>Jumlah Total</i></b>	<b><i>Persentase Percentage</i></b>
(1)	(2)	(3)
Tidak/Belum Pernah Sekolah <i>No Schooling</i>	2	5,41
Tidak/Belum Tamat SD <i>Not Yet Completed Primary School</i>	11	29,73
Sekolah Dasar Sederajat <i>Primary School</i>	5	13,51
Sekolah Menengah Pertama Sederajat Junior <i>High School</i>	19	51,35
Sekolah Menengah Atas Sederajat <i>Senior High School</i>	-	-
Diploma I/II/III/Akademi <i>Diploma I/II/III/Academy</i>	-	-
Universitas (DIV/S1/S2/S3) <i>University (DIV/Bachelor/Master/Doctor)</i>	-	-
<b><i>Jumlah/Total</i></b>	<b>37</b>	<b>100.00</b>

Sumber/Source: Badan Narkotika Nasional Kabupaten Hulu Sungai Selatan /National Narcotics Agency of Hulu Sungai Selatan Regency

**Tabel**  
**Table** 4.5.14

**Jumlah Pecandu Narkoba yang Melapor di Badan Narkotika Nasional Kabupaten Hulu Sungai Selatan Menurut Jenis Pekerjaan, 2021**  
**Number of Drug Addicts Reported in National Narcotics Agency of Hulu Sungai Selatan Regency by Type of Work , 2021**

Jenis Pekerjaan Type of Work	Jumlah Total	Persentase Percentage
(1)	(2)	(3)
PNS	1	2,70
Swasta	2	5,41
Wiraswasta	17	45,95
Polisi	-	-
TNI	-	-
Petani	7	18,92
Mahasiswa	5	13,51
Pelajar	1	2,70
Ibu Rumah Tangga	-	-
Pengangguran	4	10,81
<b>Jumlah/Total</b>	<b>37</b>	<b>100</b>

Sumber/Source: Badan Narkotika Nasional Kabupaten Hulu Sungai Selatan /National Narcotics Agency of Hulu Sungai Selatan Regency

**Tabel**  
**Table** 4.5.15

**Jumlah Pecandu Narkoba yang Melapor di Badan Narkotika Nasional Kabupaten Hulu Sungai Selatan Menurut Jenis Zat Kandungan, 2021**  
**Number of Drug Addicts Reported in National Narcotics Agency of Hulu Sungai Selatan Regency by Type of Substance, 2021**

<i>Jenis Zat Kandungan</i> <i>Type of Substance</i>	<i>Jumlah Total</i>
(1)	(2)
Shabu	32
Ganja	-
Ekstasi	-
Tembakau Gorila	-
Carnophen	-
Lem Fox	1
Dexstro	3
Kodein	1
Lain-lain	-
<i>Jumlah/Total</i>	<b>37</b>

Sumber/Source: Badan Narkotika Nasional Kabupaten Hulu Sungai Selatan /National Narcotics Agency of Hulu Sungai Selatan Regency

<https://hulusungaiselatankab.bps.go.id>

# 5

# PEMERINTAH GOVERNMENT

Luas Lahan Menurut  
Jenis Irigasi

**IRIGASI** 4 395 ha  
**NON-IRIGASI** 25 769 ha



**Produksi Tanaman Sayur  
dan Buah-buahan Semusim (Quintal)**

Cabai Rawit 530,1 Melon  
40 105,10

Cabai Besar 146 690 Semangka  
36 816,08



Sumber: BPS, Statistik Pertanian Hortikultura, SPH-SBS  
**Populasi Ternak (Ekor)**

Sapi 4 798

Kambing 2 839

Ayam Kampung 184 566

Itik 687 209



Sumber: Dinas Peternakan, Kabupaten Hulu Sungai Selatan  
**Produksi Perikanan (Ton)**

Perikanan Tangkap 11 865

Perikanan Budidaya 64 637,33

Sumber: Dinas Perikanan, Kabupaten Hulu Sungai Selatan

**PRODUKSI  
PERTANIAN**





**PENJELASAN TEKNIS****1. Tanaman sayuran dan buah-buahan semusim**

- Tanaman sayuran semusim adalah tanaman sumber vitamin, garam mineral dan lain-lain yang dikonsumsi dari bagian tanaman yang berupa daun, bunga, buah, dan umbinya, yang berumur kurang dari satu tahun.
- Tanaman buah-buahan semusim adalah tanaman sumber vitamin, garam mineral, dan lain-lain yang dikonsumsi dari bagian tanaman yang berupa buah, berumur kurang dari satu tahun, tidak berbentuk pohon/rumpun tetapi menjalar dan berbatang lunak.

**2. Tanaman buah-buahan dan sayuran tahunan**

- Tanaman buah-buahan tahunan adalah tanaman sumber vitamin, garam mineral, dan lain-lain yang dikonsumsi dari bagian tanaman yang berupa buah dan merupakan tanaman tahunan.
- Tanaman sayuran tahunan adalah tanaman sumber vitamin, garam mineral, dan lain-lain yang dikonsumsi dari bagian tanaman yang berupa daun dan atau buah yang berumur lebih dari satu tahun.

**TECHNICAL NOTES****1. Seasonal vegetable and fruit plants**

- *Seasonal vegetable plants are plants which are the sources of vitamin, mineral salt, etc, consumed from the part of the plant in the form of leaf, flower, fruit, and root with the age of less than one year*
- *Seasonal fruit plants are plants which are the sources of vitamin, mineral salt, etc, consumed from the part of the plant in the form of fruits. These plants are creeps with the age of less than one year.*

**2. Annual fruit and vegetable plants**

- *Annual fruit plants are plants which are the sources of vitamin, contained mineral salt, etc, consumed from the part of plant in the form of fruit and more than one year of age.*
- *Annual vegetable plants are plants which are the sources of vitamin, contained mineral salt, etc, consumed from the part of the plant in the form of vegetable and more than one year of age.*

- |  |   |
|--|---|
| <p>3. Luas panen tanaman hortikultura adalah luas tanaman sayuran, buah-buahan, biofarmaka, dan tanaman hias yang diambil hasilnya/dipanen pada periode pelaporan.</p>   | <p>3. <i>Harvested area of horticulture is area which vegetable, fruit, medicinal and ornamental plant of crop harvested during the period of report.</i></p>   |
| <p>4. Luas panen untuk tanaman sayuran adalah luas tanaman yang dipanen sekaligus/habis/dibongkar dan luas tanaman yang dipanen berkali-kali (lebih dari satu kali)/belum habis.</p> <ul style="list-style-type: none"> <li>• Tanaman yang dipanen sekaligus/habis/dibongkar adalah tanaman yang sehabis panen langsung dibongkar/dicabut, terdiri dari bawang merah, bawang putih, bawang daun, kentang, kol/kubis, kembang kol, petsai/sawi, wortel, lobak, dan kacang merah.</li> <li>• Tanaman yang dipanen berkali-kali (lebih dari satu kali)/belum habis adalah tanaman yang pemanenannya lebih dari satu kali dan biasanya dibongkar apabila panen terakhir sudah tidak memadai lagi, terdiri dari: kacang panjang, cabe besar, cabe rawit, jamur, tomat, terung, buncis, ketimun, labu siam, kangkung, bayam, melon, semangka, dan blewah.</li> </ul> | <p>4. <i>Harvested area of vegetables is area of entirely plant harvested/ demolished and plant harvested several times/undemolished.</i></p> <ul style="list-style-type: none"> <li>• <i>Entirely plants harvested/ demolished are plants usually harvested once and demolished to be substituted by other plants, consisting of: shallots, garlic, leeks, potato, cabbage, cauli flower, mustard green, carrots, chinese radish, and red kidney beans.</i></li> <li>• <i>Plants harvested several times/ undemolished are plants usually harvested more than once and demolished in the case that the last harvest was economically not profitable. They consist of : yard long beans, chili, small chili, mushroom, tomatoes, egg plant, frech beans, cucumber, pumpkin/ chajota, swamp cabbage, spinach, melon, watermelon, and blewah .</i></li> </ul> |

5. Produksi hortikultura adalah hasil menurut bentuk produk dari setiap tanaman sayuran, buah-buahan, biofarmaka dan tanaman hias yang diambil berdasarkan luas yang dipanen/tanaman yang menghasilkan pada bulan/triwulan laporan.
6. Bentuk produksi perkebunan adalah; karet kering (karet), daun kering (teh dan tembakau), biji kering (kopi dan coklat), kulit kering (kayu manis dan kina), serat kering (rami), bunga kering (cengkeh), refined sugar (tebu dari perkebunan besar), gula mangkok (tebu dari perkebunan rakyat), ekivalen kopra (kopra), biji dan bunga (pala) serta minyak daun (sereh).
7. Kawasan hutan adalah wilayah tertentu yang berupa hutan, yang ditunjuk dan atau ditetapkan oleh pemerintah untuk dipertahankan keberadaannya sebagai hutan tetap. Hal ini untuk menjamin kepastian hukum mengenai status kawasan hutan, letak batas dan luas suatu wilayah tertentu yang sudah ditunjuk menjadi kawasan hutan tetap.
8. Hutan Konservasi adalah kawasan hutan dengan ciri khas tertentu, yang mempunyai fungsi pokok pengawetan keanekaragaman tumbuhan dan satwa serta ekosistemnya.
5. Horticulture production is the standard production quantity form of vegetable, fruit, medicinal and ornamental plant based on harvested area/the number of production plants reported monthly/quarterly.
6. Production of estates crops are follows: dry rubber (rubber); dry leaves (tea and tobacco); dry beans (coffee and cocoa); dry bark (cassia vera and cinchona); dry fibre (rosella); dry flowers/buds (cloves); refined sugar (sugar cane from estate); cup sugar (sugar cane from smallholders); copra (copra); seeds and buds (nutmeg); and leaf oil (citronella).
7. Forest Area is a specific territory of forest ecosystem determined and or decided by the government as a permanent forest. Such decision is important to maintain the size of forest area and to ensure its legitimation and boundary demarcation of permanent forest.
8. Conservation Forest is a forest area having specific characteristic established for the purposes of conservation of animal and plant species as well as their ecosystem.

9. Hutan Lindung adalah kawasan hutan yang mempunyai fungsi pokok sebagai perlindungan sistem penyangga kehidupan untuk mengatur tata air, mencegah banjir, mengendalikan erosi, mencegah intrusi air laut, dan memelihara kesuburan tanah.
  10. Hutan Produksi adalah kawasan hutan yang mempunyai fungsi pokok memproduksi hasil hutan. Hutan produksi terdiri dari Hutan Produksi Tetap (HP), Hutan Produksi Terbatas (HPT), dan Hutan Produksi yang dapat dikonversi.
  11. Hutan Konservasi terdiri dari:
    - Kawasan suaka alam berupa Cagar Alam (CA) dan Suaka Margasatwa (SM);
    - kawasan pelestarian alam berupa Taman Nasional (TN), Taman Hutan Raya (THR), dan Taman Wisata Alam (TWA);
    - Taman Buru (TB).
    - Taman Buru adalah kawasan hutan yang ditetapkan sebagai tempat wisata berburu.
9. Protection Forest is a forest area designated to serve life support system, maintain hydrological system, prevent of flood, erosion control, seawater intrusion, and maintain soil fertility
  10. Production Forest is a forest area designated mainly to promote sustainable forest production. Production forest is classified as permanent production forest, limited production forest, and convertible production forest.
  11. Conservation Forest is divided into:
    - Sanctuary Reserve area consists of Strict Nature Reserve and Wildlife Sanctuary.
    - Nature conservation area consists of National Park (TN), Grand Forest Park (THR), and Nature Recreation Park (TWA);
    - Game Hunting Park (TB)
    - Game Hunting Park is forest area devoted for game hunting recreation.
    - The main product of commercial forest operation is log. The log is harvested from various sources such as natural forest granted to concessionaires (IUPHHK/HPH), land clearing activities (IPK), industrial forest plantation (HTI) and community forest.

- Produksi hasil hutan utama yang dihasilkan dari hutan adalah kayu bulat. Produksi kayu bulat ini dihasilkan dari hutan alam melalui kegiatan perusahaan Hak Pengusahaan Hutan (HPH/IUPHHK), kegiatan ijin pemanfaatan kayu (IPK) dalam rangka pembukaan wilayah hutan, pembangunan Hutan Tanaman Industri (HTI), serta kegiatan hutan rakyat.
12. Rumah Tangga Perikanan Tangkap adalah rumah tangga yang melakukan kegiatan penangkapan ikan/binatang air lainnya/tanaman air dengan tujuan sebagian/seluruh hasilnya untuk dijual.
  13. Rumah Tangga Perikanan Budidaya adalah rumah tangga yang melakukan kegiatan budidaya ikan/binatang air lainnya/tanaman air dengan tujuan sebagian/seluruh hasilnya untuk dijual.
  12. A capture fishery household is a household conducting activities in catching fishes/other aquatic animals/aquatic plants, for which the products are wholly or partly to be sold.
  13. An aquaculture fishery household is a household conducting activities in culturing fishes/other aquatic animals/aquatic plants, for which the products are wholly or partly to be sold. different types of parameters.

**ULASAN**

**DESCRIPTION**

**Tanaman Pangan**

Angka Produksi Padi tahun 2021 adalah 100.534,15 ton. Sementara itu untuk produksi jagung sebesar 103 ton.

**Food Crops**

*Production of Paddy in 2021 was 100,534.15 ton. Meanwhile in the same year production of Maize was 103 ton.*

**Hortikultura**

Pada tahun 2021 di Kabupaten Hulu Sungai Selatan tanaman sayuran yang menyumbang produksi terbesar adalah cabe rawit mencapai 4.010,51 ton. Sementara penyumbang terbesar pada produksi buah adalah buah semangka dengan total 14.669 ton.

**Horticulture**

*In 2021 Hulu Sungai Selatan Regency, red chili commodity support the largest total production reached 4,010,51 ton. Meanwhile in the same year the largest production of fruits was watermelon reached 14,669 ton.*

**Perkebunan**

Produksi pekebunan tahun 2021 di Kabupaten Hulu Sungai Selatan antara lain kelapa sawit, kelapa, karet dan kopi dan kakao. Produksi tertinggi pada tanaman kelapa sawit dan karet yaitu sebesar 9.113,03 dan 12.150,63 ton.

**Estates Crops**

*Plantation production in 2021 in Hulu Sungai Selatan regency includes oil palm, coconut, rubber and coffee and cocoa. The highest production of oil palm and rubber is 9,113.03 ton and 12,150.63 ton.*

**Kehutanan**

Luas hutan lindung di Kabupaten Hulu Sungai Selatan pada tahun 2021 sekitar 23.809,21 hektar, hutan produksi sekitar 12.903,54 hektar, suaka alam dan pelestarian alam sekitar 204,43 hektar. Luas hutan dan perairan keseluruhan adalah 57.387,74 hektar.

**Forestry**

*The area of protected forests in Hulu Sungai Selatan Regency in 2021 is around 23,809.21 hectares, production forests are around 12,903.54 hectares, nature reserves and nature conservation around 204.43 hectares. The total area of forests and waters is 57,387.74 hectares.*

**Peternakan**

Populasi ternak besar berupa sapi di Kabupaten Hulu Sungai Selatan pada tahun 2021 adalah 4.798 ekor dan kerbau sebanyak 1.027 ekor, sedangkan populasi kambing dan babi yang dikelompokkan sebagai ternak kecil berturut-turut adalah 2.839 ekor dan 750 ekor. Sedangkan jenis unggas paling banyak ternak ayam kampung yang populasinya mencapai 184.566 ekor. Selain itu populasi itik juga mendominasi yaitu 687.209 ekor.

**Perikanan**

Berdasarkan data Dinas Perikanan Kabupaten Hulu Sungai Selatan, secara keseluruhan jumlah produksi perikanan tangkap pada tahun 2021 sebesar 11.865 ton dan jumlah rumah tangga perikanan tangkap adalah 2.052 rumah tangga.

**Livestock**

*Large livestock liked cow in Hulu Sungai Selatan Regency in the year 2021 were 4,798 heads and buffalo were 1,027 heads, meanwhile livestock were like goat and pig which classified into small livestock were 2,839 heads and 750 heads. Meanwhile, the largest number of poultry population was native chicken i.e. 184.566 heads. In addition, the population of ducks also dominates, namely 687,209 heads.*

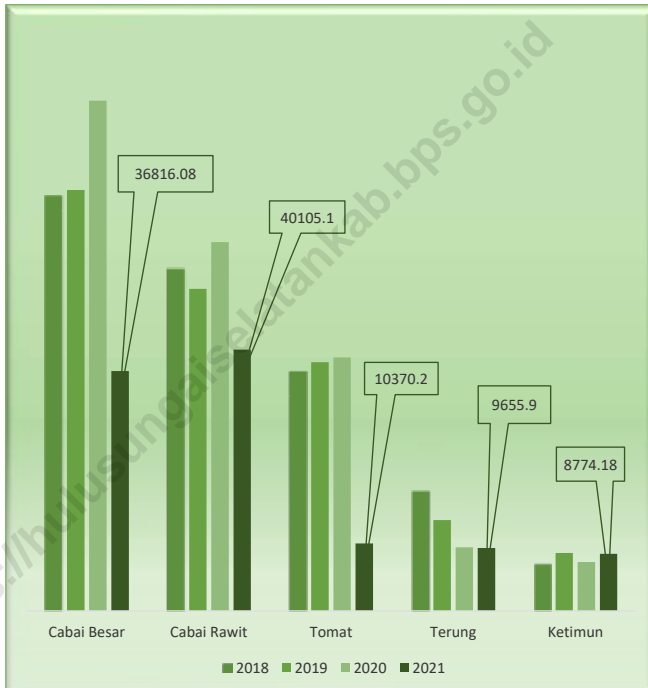
**Fishery**

*Based on data obtained from the Fisheries Service of Hulu Sungai Selatan Regency, the total production of fish capture in 2021 was 11,865 ton and number of Fish Capture Household was 2,052 households.*



**Gambar** 5.1  
**Figures**

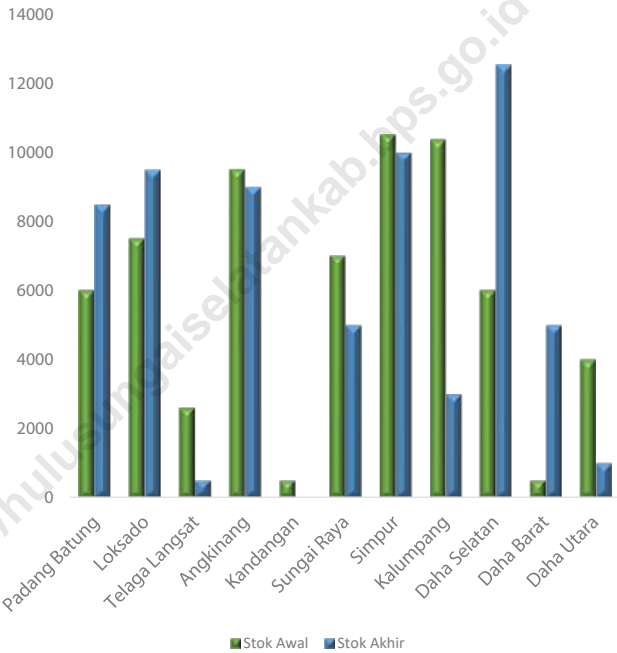
**Lima Produksi Tanaman Sayuran Semusim Terbanyak Menurut Jenis Tanaman di Kabupaten Hulu Sungai Selatan (kuintal), 2018–2021**  
*Higher Five Production of Seasonal Vegetables by Kind of Plant in Hulu Sungai Selatan Regency (quintal), 2018–2021*



Sumber/Source: BPS, Statistik Pertanian Hortikultura SPH-SBS/BPS-Statistics Indonesia, Agricultural Statistic for Horticulture SPH-SBS

**Gambar** 5.2  
**Figures**

**Kedaaan Stok Cadangan Pangan Masyarakat Kabupaten Hulu Sungai Selatan (kg), 2021**  
**State of Food Supply Reserves of Communities of Hulu Sungai Selatan Regency (kg), 2021**



Sumber/Source: Dinas Pertanian Kabupaten Hulu Sungai Selatan/ Agriculture Service of Hulu Sungai Selatan Regency

**5.1 TANAMAN PANGAN  
FOOD CROPS**

**Tabel** 5.1.1 **Luas Panen dan Produksi Padi di Kabupaten Hulu Sungai Selatan (hektare), 2019-2021**  
*Harvested Area, roductivity, and Production of Paddy in Hulu Sungai Selatan Regency (hectare), 2020-2021*

Tahun Year	Luas Panen (Ha) Harvested Area	Produksi (ton) Production
(1)	(2)	(4)
2019	30 965	124 999,00
2020	25 862,43	113 217,00
2021*	22 654,16	100 534,15

Catatan/Note: \* angka sementara, produksi 2021 masih menggunakan produktivitas Subround III Tahun 2020/ Preliminary Figures, 2021 production still uses the productivity of Subround III 2020

Sumber/Source: BPS, Kerangka Sampel Area/ BPS, Sample Area Framework

**Tabel 5.1.2** **Produksi jagung dan Kedelai Menurut Kecamatan di Kabupaten Hulu Sungai Selatan, 2021**  
**Maize and Soybeans Production by Subdistrict in Hulu Sungai Selatan Regency, 2021**

Kecamatan Subdistrict	Produksi Jagung (ton) Maize Production (ton)	Produksi Kedelai (ton) Soybeans Production (ton)
(1)	(2)	(3)
Padang Batung	-	-
Loksado	21	-
Telaga Langsung	-	-
Angkinang	57	-
Kandangan	-	-
Sungai Raya	-	-
Simpur	-	-
Kalumpang	15	-
Daha Selatan	10	-
Daha Barat	-	-
Daha Utara	-	-
<b>Hulu Sungai Selatan</b>	<b>103</b>	<b>-</b>

Sumber/Source: Dinas Pertanian Kabupaten Hulu Sungai Selatan/ Agriculture Service of Hulu Sungai Selatan Regency

**Tabel**  
**Table** 5.1.3

**Luas Lahan Sawah Menurut Kecamatan dan Jenis Pengairan di Kabupaten Hulu Sungai Selatan (hektare), 2021**  
**Area of Wetland by Subdistrict and Type of Irrigation in Hulu Sungai Selatan Regency (hectare), 2021**

Kecamatan Subdistrict	Irigasi Irrigation	Non Irigasi Non Irrigation	Jumlah Total
(1)	(2)	(3)	(4)
Padang Batung	987	275	1 262
Loksado	-	13	13
Telaga Langsung	1 356	50	1 406
Angkinang	1 225	2 591	3 816
Kandangan	18	2 439	2 457
Sungai Raya	592	1 686	2 278
Simpur	217	2 608	2 825
Kalumpang	-	1 418	1 418
Daha Selatan	-	3 110	3 110
Daha Barat	-	3 612	3 612
Daha Utara	-	7 967	7 967
<b>Hulu Sungai Selatan</b>	<b>4 395</b>	<b>25 769</b>	<b>30 164</b>

Sumber/Source: Dinas Pertanian Kabupaten Hulu Sungai Selatan/ Agriculture Service of Hulu Sungai Selatan Regency

**Tabel**  
**Table** 5.1.4

**Luas Lahan Tegak/Kebun, Ladang/Huma dan Lahan Sementara Tidak Digunakan Menurut Kecamatan di Kabupaten Hulu Sungai Selatan (hektare), 2021**  
**Area of Dry Field/Garden, Shifting Cultivation, Land and Temporarily Unused Land by Subdistrict in Hulu Sungai Selatan Regency (hectare), 2021**

Kecamatan Subdistrict	Tegak/Kebun Dry Field/ Garden	Ladang/Huma Shifting Cultivation	Sementara Tidak Diusahakan Temporarily Unused
(1)	(2)	(3)	(4)
Padang Batung	4 669	1300	1 325
Loksado	4 637	2870	13 041
Telaga Langsat	153	910	725
Angkinang	146	-	324
Kandangan	176	-	3 357
Sungai Raya	759	134	1 197
Simpur	-	-	210
Kalumpang	180	-	2 247
Daha Selatan	-	-	3 907
Daha Barat	-	-	4 639
Daha Utara	435	-	-
<b>Hulu Sungai Selatan</b>	<b>11 155</b>	<b>5 214</b>	<b>30 972</b>

Sumber/Source: Dinas Pertanian Kabupaten Hulu Sungai Selatan/ Agriculture Service of Hulu Sungai Selatan Regency

**Tabel**  
**Table** 5.1.5

**Luas Tanam, Rusak, Panen, Produksi, dan Produktivitas Jagung Menurut Kecamatan di Kabupaten Hulu Sungai Selatan, 2021**  
*Planted Area, Damaged Area, Harvested Area, Production, and Productivity of Maize by Subdistrict in Hulu Sungai Selatan Regency, 2021*

Kecamatan Subdistrict	Tanam Planted (Ha)	Rusak Damage (Ha)	Panen Harvested (Ha)	Produksi Production (Ton)	Produktivitas Productivity (Kuintal/Ha)
(1)	(2)	(3)	(4)	(5)	(6)
Padang Batung	-	-	-	-	-
Loksado	5	-	4	21	51,58
Telaga Langsat	5	-	-	-	-
Angkinang	11	-	11	57	51,49
Kandangan	-	-	-	-	-
Sungai Raya	-	-	-	-	-
Simpur	-	-	-	-	-
Kalumpang	3	-	3	15	50,91
Daha Selatan	2	-	2	10	49,88
Daha Barat	-	-	-	-	-
Daha Utara	-	-	-	-	-
<b>Hulu Sungai Selatan</b>	<b>26</b>	<b>-</b>	<b>20</b>	<b>103</b>	<b>51,26</b>

Sumber/Source: Dinas Pertanian Kabupaten Hulu Sungai Selatan/ Agriculture Service of Hulu Sungai Selatan Regency

**Tabel**  
**Table** 5.1.6**Luas Tanam, Rusak, Panen, Produksi, dan Produktivitas Kacang Tanah Menurut Kecamatan di Kabupaten Hulu Sungai Selatan, 2021**  
*Planted Area, Damaged Area, Harvested Area, Production, and Productivity of Peanuts by Subdistrict in Hulu Sungai Selatan Regency, 2021*

<b>Kecamatan Subdistrict</b>	<b>Tanam Planted (Ha)</b>	<b>Rusak Damage (Ha)</b>	<b>Panen Harvested (Ha)</b>	<b>Produksi Production (Ton)</b>	<b>Produktivitas Productivity (Kuintal/Ha)</b>
(1)	(2)	(3)	(4)	(5)	(6)
Padang Batung	127	-	127	171	13,50
Loksado	69	-	69	93	13,52
Telaga Langsat	-	-	-	-	-
Angkinang	26	4	22	29	13,29
Kandangan	6	-	6	8	12,87
Sungai Raya	-	-	-	-	-
Simpur	-	-	-	-	-
Kalumpang	-	-	-	-	-
Daha Selatan	-	-	-	-	-
Daha Barat	-	-	-	-	-
Daha Utara	-	-	-	-	-
<b>Hulu Sungai Selatan</b>	<b>228</b>	<b>4</b>	<b>224</b>	<b>302</b>	<b>13,47</b>

Sumber/Source: Dinas Pertanian Kabupaten Hulu Sungai Selatan/ Agriculture Service of Hulu Sungai Selatan Regency



**Tabel**  
**Table** 5.1.7

**Luas Tanam, Rusak, Panen, Produksi, dan Produktivitas Kacang Hijau Menurut Kecamatan di Kabupaten Hulu Sungai Selatan, 2021**  
*Planted Area, Damaged Area, Harvested Area, Production, and Productivity of Mungbean by Subdistrict in Hulu Sungai Selatan Regency, 2021*

Kecamatan Subdistrict	Tanam Planted (Ha)	Rusak Damage (Ha)	Panen Harvested (Ha)	Produksi Production (Ton)	Produktivitas Productivity (Kuintal/Ha)
(1)	(2)	(3)	(4)	(5)	(6)
Padang Batung	2	-	2	2,00	10,02
Loksado	-	-	-	-	-
Telaga Langsat	-	-	-	-	-
Angkinang	-	-	-	-	-
Kandangan	-	-	-	-	-
Sungai Raya	-	-	-	-	-
Simpur	-	-	-	-	-
Kalumpang	-	-	-	-	-
Daha Selatan	-	-	-	-	-
Daha Barat	-	-	-	-	-
Daha Utara	-	-	-	-	-
<b>Hulu Sungai Selatan</b>	<b>2</b>	<b>-</b>	<b>2</b>	<b>2,00</b>	<b>10,02</b>

Sumber/Source: Dinas Pertanian Kabupaten Hulu Sungai Selatan/ Agriculture Service of Hulu Sungai Selatan Regency

**Tabel**  
**Table** 5.1.8

**Luas Tanam, Rusak, Panen, Produksi, dan Produktivitas Ubi Kayu Menurut Kecamatan di Kabupaten Hulu Sungai Selatan, 2021**  
*Planted Area, Damaged Area, Harvested Area, Production, and Productivity of Cassava by Subdistrict in Hulu Sungai Selatan Regency, 2021*

Kecamatan Subdistrict	Tanam Planted (Ha)	Rusak Damage (Ha)	Panen Harvested (Ha)	Produksi Production (Ton)	Produktivitas Productivity (Kuintal/Ha)
(1)	(2)	(3)	(4)	(5)	(6)
Padang Batung	26	-	25	793	317,13
Loksado	14	-	17,5	553	316,03
Telaga Langsat	47	-	50	1 587	317,45
Angkinang	6	-	17	541	318,12
Kandangan	13	-	13	411	316,02
Sungai Raya	-	-	-	-	-
Simpur	-	-	-	-	-
Kalumpang	-	-	-	-	-
Daha Selatan	-	-	-	-	-
Daha Barat	-	-	-	-	-
Daha Utara	-	-	-	-	-
<b>Hulu Sungai Selatan</b>	<b>106</b>	<b>-</b>	<b>122,5</b>	<b>3 885</b>	<b>317,12</b>

Sumber/Source: Dinas Pertanian Kabupaten Hulu Sungai Selatan/ Agriculture Service of Hulu Sungai Selatan Regency

**Tabel**  
**Table** 5.1.9

**Luas Tanam, Rusak, Panen, Produksi, dan Produktivitas Ubi Jalar Menurut Kecamatan di Kabupaten Hulu Sungai Selatan, 2021**  
*Planted Area, Damaged Area, Harvested Area, Production, and Productivity of Sweet Potato by Subdistrict in Hulu Sungai Selatan Regency, 2021*

Kecamatan Subdistrict	Tanam Planted (Ha)	Rusak Damage (Ha)	Panen Harvested (Ha)	Produksi Production (Ton)	Produktivitas Productivity (Kuintal/Ha)
(1)	(2)	(3)	(4)	(5)	(6)
Padang Batung	14	-	12	522	434,73
Loksado	3	-	3	131	435,83
Telaga Langsat	-	-	-	-	-
Angkinang	4	-	3	130	434,42
Kandangan	-	-	-	-	-
Sungai Raya	-	-	-	-	-
Simpur	-	-	-	-	-
Kalumpang	-	-	-	-	-
Daha Selatan	26,60	-	26,60	1 163	437,07
Daha Barat	-	-	-	-	-
Daha Utara	147,80	-	147,80	6 459	437,03
<b>Hulu Sungai Selatan</b>	<b>195,40</b>	<b>-</b>	<b>192,40</b>	<b>8 405</b>	<b>436,83</b>

Sumber/Source: Dinas Pertanian Kabupaten Hulu Sungai Selatan/ Agriculture Service of Hulu Sungai Selatan Regency

**Tabel 5.1.10** Luas Serangan Organisme Pengganggu Tanaman (OPT) Padi Menurut Jenis Serangan di Kabupaten Hulu Sungai Selatan (hektare), 2020 - 2021  
**Area of Attack Organism Intruders of Crop Paddy by Type of Attack in Hulu Sungai Selatan Regency (hectare), 2020-2021**

Jenis Serangan Type of Attack	2020	2021
(1)	(2)	(3)
Tungro	-	5,51
Walang Sangit	9,70	1,21
Penggerek Batang	2,42	3,72
Burung	4,30	89,50
Tikus	11,45	21,38

Sumber/Source: Dinas Pertanian Kabupaten Hulu Sungai Selatan/ Agriculture Service of Hulu Sungai Selatan Regency

**Tabel** 5.1.11 **Keadaan Stok Cadangan Pangan Pemerintah Kabupaten Hulu Sungai Selatan (kg), 2015-2021**  
**Table** 5.1.11 **State of the Food Reserves Stock Government of Hulu Sungai Selatan Regency (kg), 2015-2021**

<i>Tahun</i> <i>Year</i>	<i>Stok Awal</i> <i>Initial Stock</i>	<i>Pengadaan</i> <i>Procurement</i>	<i>Penyaluran</i> <i>Distribution</i>	<i>Stok Akhir</i> <i>Last stock</i>
(1)	(2)	(3)	(4)	(5)
2014	-	10 000	-	10 000
2015	10 000	9 271	-	19 271
2016	19 271	-	-	19 271
2017	19 271	4 880	2 790	21 361
2018	21 361	29 000	270	50 091
2019	50 091	5 000	60	55 031
2020	55 031	6 000	260	60 771
2021	60 771	8 250	1 220	67 901

Sumber/Source: Dinas Ketahanan Pangan Kabupaten Hulu Sungai Selatan/ Food Security Service of Hulu Sungai Selatan Regency

**Tabel**  
**Table** 5.1.12**Keadaan Stok Cadangan Pangan Masyarakat Kabupaten  
Hulu Sungai Selatan (kg), 2021**  
*State of Food Supply Reserves of Communities of Hulu  
Sungai Selatan Regency (kg), 2021*

<b>Kecamatan Subdistrict</b>	<b>Stok Awal Initial Stock</b>	<b>Pengadaan Procurement</b>	<b>Penyaluran Distribution</b>	<b>Stok Akhir Last stock</b>
(1)	(2)	(3)	(4)	(5)
Padang Batung	6 000	4 500	2 000	8 500
Loksado	7 500	2 000	3 000	9 500
Telaga Langsat	2 600	500	2 600	500
Angkinang	9 500	9 045	9 450	9 005
Kandangan	500	-	500	-
Sungai Raya	7 000	2 700	4 700	5 000
Simpur	10 500	2 500	3 000	10 000
Kalumpang	10 358	4 142	11 500	3 000
Daha Selatan	6 000	10 896	4 350	12 546
Daha Barat	500	4 500	-	5 000
Daha Utara	4 000	-	3 000	1 000
<b>Hulu Sungai Selatan</b>	<b>64 458</b>	<b>40 783</b>	<b>44 100</b>	<b>64 051</b>

Sumber/Source: Dinas Ketahanan Pangan Kabupaten Hulu Sungai Selatan/ *Food Security Service of Hulu Sungai Selatan Regency*

**Tabel 5.1.13** Jumlah Pos Penyuluhan, Penyuluh Pertanian Lapangan (PPL), dan Kelompok Tani Menurut Wilayah Kerja di Kabupaten Hulu Sungai Selatan, 2021  
*Number of Post, Agricultural Extension Workers, and Farmers Groups by Working Area in Hulu Sungai Selatan Regency, 2021*

Kecamatan Subdistrict	Pos Penyuluhan Protection Forest	Penyuluh Pertanian Lapangan Agricultural Extension Workers		Kelompok Tani Farmers Group
		Pegawai Negeri Sipil Civil Servant	Tenaga Harian Lepas Freelance	
(1)	(2)	(3)	(4)	(5)
Padang Batung	17	5	2	112
Loksado	11	3	3	65
Telaga Langsat	11	4	2	106
Angkinang	11	7	1	118
Kandangan	18	6	5	111
Sungai Raya	18	8	1	103
Simpur	11	6	4	100
Kalumpang	9	3	4	62
Daha Selatan	16	6	3	87
Daha Barat	7	5	-	50
Daha Utara	19	3	4	112
Dinas Pertanian	-	7	-	-
<b>Hulu Sungai Selatan</b>	<b>148</b>	<b>63</b>	<b>29</b>	<b>1 026</b>

Sumber/Source: Dinas Pertanian Kabupaten Hulu Sungai Selatan/ Agriculture Service of Hulu Sungai Selatan Regency

## 5.2 HORTIKULTURA HORTICULTURE

**Tabel** 5.2.1 **Luas Panen Tanaman Sayuran Menurut Kecamatan dan Jenis Tanaman di Kabupaten Hulu Sungai Selatan (ha), 2020 dan 2021**  
*Harvested Area of Vegetables by Subdistrict and Kind of Plant in Hulu Sungai Selatan Regency (ha), 2020 and 2021*

Kecamatan Subdistrict	Bawang Merah Shallot		Cabai Besar Chili/Big Chili	
	2020	2021	2020	2021
(1)	(2)	(3)	(4)	(5)
Padang Batung	12	2	55	24
Loksado	7	-	14	13
Telaga Langsung	-	-	88	26
Angkinang	-	-	69	14
Kandangan	-	-	41	12,5
Sungai Raya	4	-	40	5
Simpur	-	-	41	5
Kalumpang	-	-	47	4
Daha Selatan	-	-	129	130
Daha Barat	-	-	77	25
Daha Utara	-	-	63	80
<b>Hulu Sungai Selatan</b>	<b>23</b>	<b>2</b>	<b>664</b>	<b>338,5</b>



Lanjutan Tabel/*Continued Table 5.2.1*

Kecamatan Subdistrict	Cabai Rawit Chili/Cayenne Pepper		Kentang Potato	
	2020	2021	2020	2021
(1)	(6)	(7)	(8)	(9)
Padang Batung	139	156	-	-
Loksado	67	34	-	-
Telaga Langsung	51	34	-	-
Angkinang	47	11	-	-
Kandangan	35	7	-	-
Sungai Raya	26	15	-	-
Simpur	33	9	-	-
Kalumpang	29	9	-	-
Daha Selatan	111	48	-	-
Daha Barat	38	7	-	-
Daha Utara	20	5	-	-
<b>Hulu Sungai Selatan</b>	<b>596</b>	<b>335</b>	-	-

Lanjutan Tabel/*Continued Table* 5.2.1

Kecamatan Subdistrict	Kubis Cabbage		Tomat Tomato	
	2020	2021	2020	2021
(1)	(10)	(11)	(12)	(13)
Padang Batung	-	-	30	13
Loksado	-	-	-	-
Telaga Langsat	-	-	44	18
Angkinang	-	-	40	8
Kandangan	-	-	33	14,5
Sungai Raya	-	-	25	2
Simpur	-	-	27	1
Kalumpang	-	-	34	6
Daha Selatan	-	-	48	31
Daha Barat	-	-	25	-
Daha Utara	-	-	21	-
<b>Hulu Sungai Selatan</b>	-	-	<b>327</b>	<b>93,5</b>

Lanjutan Tabel/*Continued Table 5.2.1*

Kecamatan Subdistrict	Bawang Putih Garlic		Terung Eggplant		Ketimun Cucumber	
	2020	2021	2020	2021	2020	2021
(1)	(14)	(15)	(16)	(17)	(18)	(19)
Padang Batung	-	-	24	21	23	34
Loksado	-	-	15	17	-	10
Telaga Langsung	-	-	32	12	29	11
Angkinang	-	-	11	8	8	7
Kandangan	-	-	48	23	41	24
Sungai Raya	-	-	42	25	19	8
Simpur	-	-	14	7	-	-
Kalumpang	-	-	9	6	-	4
Daha Selatan	-	-	19	91	1	5
Daha Barat	-	-	20	25	-	-
Daha Utara	-	-	12	-	-	-
<b>Hulu Sungai Selatan</b>	-	-	<b>246</b>	<b>235</b>	121	103

Sumber/*Source*: BPS, Statistik Pertanian Hortikultura SPH-SBS/*BPS-Statistics Indonesia, Agricultural Statistic for Horticulture SPH-SBS*

**Tabel**  
**Table** 5.2.2

**Produksi Tanaman Sayuran Menurut Kecamatan dan Jenis Tanaman di Kabupaten Hulu Sungai Selatan (kuintal), 2020 dan 2021**  
*Production of Vegetables by Subdistrict and Kind of Plant in Hulu Sungai Selatatan Regency (quintal), 2020 and 2021*

Kecamatan Subdistrict	Bawang Merah Shallot		Cabai Besar Chili/Big Chili	
	2020	2021	2020	2021
(1)	(2)	(3)	(4)	(5)
Padang Batung	320	37	6 200	6 131
Loksado	335	-	1 240	1 845
Telaga Langsung	-	-	11 419	3 756,48
Angkinang	-	-	8 008	2 127
Kandangan	-	-	4 277	1 176
Sungai Raya	215	-	4 302	345
Simpur	-	-	4 333	290,60
Kalumpang	-	-	4 758	165
Daha Selatan	-	-	14 440	2 940
Daha Barat	-	-	9 415	3 040
Daha Utara	-	-	9 925	15 000
<b>Hulu Sungai Selatan</b>	<b>870</b>	<b>37</b>	<b>78 317</b>	<b>36 816,08</b>

Lanjutan Tabel/Continued Table 5.2.2

Kecamatan Subdistrict	Cabai Rawit Chili/Cayenne Pepper		Kentang Potato	
	2020	2021	2020	2021
(1)	(6)	(7)	(8)	(9)
Padang Batung	13 769	20 558	-	-
Loksado	6 155	4 079	-	-
Telaga Langsat	6 362	4 557,10	-	-
Angkinang	5 410	1 977	-	-
Kandangan	3 604	423	-	-
Sungai Raya	2 446	4 673	-	-
Simpur	2 727	601	-	-
Kalumpang	1 730	662	-	-
Daha Selatan	8 655	1 000	-	-
Daha Barat	3 696	745	-	-
Daha Utara	2 065	830	-	-
<b>Hulu Sungai Selatan</b>	<b>56 619</b>	<b>40 105,10</b>	-	-

Lanjutan Tabel/*Continued Table* 5.2.2

Kecamatan Subdistrict	Kubis Cabbage		Tomat Tomato	
	2020	2021	2020	2021
(1)	(10)	(11)	(12)	(13)
Padang Batung	-	-	3 548	2 292
Loksado	-	-	-	-
Telaga Langsat	-	-	5 650	3 344,70
Angkinang	-	-	3 700	1 273
Kandangan	-	-	3 190	1 113,50
Sungai Raya	-	-	2 414	260
Simpur	-	-	2 514	86
Kalumpang	-	-	2 416	379
Daha Selatan	-	-	7 104	1 622
Daha Barat	-	-	4 620	-
Daha Utara	-	-	3 767	-
<b>Hulu Sungai Selatan</b>	-	-	<b>38 923</b>	<b>10 370,20</b>

Lanjutan Tabel/Continued Table 5.2.2

Kecamatan Subdistrict	Bawang Putih Garlic		Terung Eggplant		Ketimun Cucumber	
	2020	2021	2020	2021	2020	2021
(1)	(14)	(15)	(16)	(17)	(18)	(19)
Padang Batung	-	-	700	-	872	3 541
Loksado	-	-	764	-	-	851
Telaga Langsat	-	-	1 917	-	4 310	1 275,68
Angkinang	-	-	517	-	354	938
Kandangan	-	-	1 137	-	1 216	1 256,40
Sungai Raya	-	-	1 113	-	692	733,1
Simpur	-	-	335	-	-	-
Kalumpang	-	-	482	-	-	104
Daha Selatan	-	-	626	-	57	75
Daha Barat	-	-	1 300	-	-	-
Daha Utara	-	-	870	-	-	-
<b>Hulu Sungai Selatan</b>	-	-	<b>9 761</b>	-	<b>7 501</b>	<b>8 774,18</b>

Sumber/Source: BPS, Statistik Pertanian Hortikultura SPH-SBS/BPS-Statistics Indonesia, Agricultural Statistic for Horticulture SPH-SBS

**Tabel**  
**Table** 5.2.3

**Luas Panen Tanaman Sayuran dan Buah-buahan Semusim Menurut Jenis Tanaman di Kabupaten Hulu Sungai Selatan (ha), 2018–2021**  
*Harvested Area of Seasonal Vegetables and Fruits by Kind of Plant in Hulu Sungai Selatan Regency (ha), 2018–2021*

Jenis Tanaman <i>Kind of Plants</i>	2018	2019	2020	2021
(1)	(2)	(3)	(4)	(5)
<b>Sayuran/Vegetables:</b>				
Bawang Merah/ <i>Shallots</i>	58	17	23	2
Bawang Putih/ <i>Garlic</i>	-	-	-	-
Cabai Besar/ <i>Chili/Big Chili</i>	528	548	664	338,5
Cabai Rawit/ <i>Chili/Cayenne Pepper</i>	440	399	596	335
Kentang/ <i>Potato</i>	-	-	-	-
Kubis/ <i>Cabbage</i>	-	-	-	-
Bayam/ <i>Spinach</i>	15	16	17	11
Buncis/ <i>String bean</i>	116	88	80	59,5
Kacang Panjang/ <i>Long Beans</i>	161	159	145	100
Kangkung/ <i>Water Spinach</i>	12	9	9	7
Kembang Kol/ <i>Cauliflower</i>	11	10	22	5
Ketimun/ <i>Cucumber</i>	125	136	121	102
Petsai/ <i>Sawi</i>	12	6	9	7
Terung/ <i>Eggplant</i>	251	217	246	234
Tomat/ <i>Tomato</i>	307	287	327	91,5
<b>Buah–buahan/Fruits:</b>				
Melon/ <i>Melon</i>	13	4	12	5
Semangka/ <i>Water Melon</i>	1 277	1 611	1 256	1 227

Sumber/Source: BPS, Statistik Pertanian Hortikultura SPH-SBS/BPS-Statistics Indonesia, *Agricultural Statistic for Horticulture SPH-SBS*



**Tabel**  
**Table** 5.2.4

**Produksi Tanaman Sayuran dan Buah-buahan Semusim Menurut Jenis Tanaman di Kabupaten Hulu Sungai Selatan (kuintal), 2018–2021**  
**Production of Seasonal Vegetables and Fruits by Kind of Plant in Kabupaten Hulu Sungai Selatan Regency (quintal), 2018–2021**

Jenis Tanaman Kind of Plants	2018	2019	2020	2021
(1)	(2)	(3)	(4)	(5)
<b>Sayuran/Vegetables:</b>				
Bawang Merah/ <i>Shallots</i>	3 689	1 117	870	37
Bawang Putih/ <i>Garlic</i>	-	-	-	-
Cabai Besar/ <i>Chili/Big Chili</i>	63 668	64 624	78 317	36 816,08
Cabai Rawit/ <i>Chili/Cayenne Pepper</i>	52 551	49 448	56 619	40 105,10
Kentang/ <i>Potato</i>	-	-	-	-
Kubis/ <i>Cabbage</i>	-	-	-	-
Bayam/ <i>Spinach</i>	818	676	1 879	282,68
Buncis/ <i>String bean</i>	5 756	3 950	3 174	3 979,58
Kacang Panjang/ <i>Long Beans</i>	7 361	5 340	6 764	6 923,9
Kangkung/ <i>Water Spinach</i>	777	528	911	299,32
Kembang Kol/ <i>Cauliflower</i>	744	710	1 032	130,12
Ketimun/ <i>Cucumber</i>	7 321	8 901	7 501	8 774,18
Petsai/ <i>Sawi</i>	717	390	604	194,28
Terung/ <i>Eggplant</i>	18 512	13 936	9 761	9 655,90
Tomat/ <i>Tomato</i>	36 804	38 191	38 923	10 370,20
<b>Buah–buahan/Fruits:</b>				
Melon/ <i>Melon</i>	1 186	520	1 426	530,1
Semangka/ <i>Water Melon</i>	36 804	38 191	20 089	146 690

Sumber/Source: BPS, Statistik Pertanian Hortikultura SPH-SBS/BPS-Statistics Indonesia, Agricultural Statistic for Horticulture SPH-SBS

**Tabel**  
**Table** 5.2.5

**Luas Panen Tanaman Biofarmaka Menurut Kecamatan dan Jenis Tanaman di Kabupaten Hulu Sungai Selatan (m<sup>2</sup>), 2020 dan 2021**  
*Harvested Area of Medicinal Plants by Subdistrict and Kind of Plant in Hulu Sungai Selatan Regency (m<sup>2</sup>), 2020 and 2021*

Kecamatan Subdistrict	Jahe Ginger		Laos/Lengkuas Galanga		Kencur East Indian Galangal	
	2020	2021	2020	2021	2020	2021
(1)	(2)	(3)	(4)	(5)	(6)	(7)
Padang Batung	3	12 608	-	-	-	176
Loksado	125	169	8	76	42	41
Telaga Langsat	1 988	146	137	1 330	1 695	574
Angkinang	2 000	1 350	-	1 370	1 750	1 200
Kandangan	15	17	-	16	13	13
Sungai Raya	228	19	-	65	112	74
Simpur	-	-	-	-	-	-
Kalumpang	105	50	-	86	99	65
Daha Selatan	-	-	-	-	-	-
Daha Barat	-	-	-	-	-	-
Daha Utara	-	-	-	-	-	-
<b>Hulu Sungai Selatan</b>	<b>4 464</b>	<b>14 359</b>	<b>145</b>	<b>2 943</b>	<b>3 711</b>	<b>2 143</b>

Lanjutan Tabel/*Continued Table 5.2.5*

Kecamatan Subdistrict	Kunyit Turmeric		Mengkudu Indian Mulberry		Mahkota Dewa Phaleria Macrocarpa	
	2020	2021	2020	2021	2020	2021
(1)	(8)	(9)	(10)	(11)	(12)	(13)
Padang Batung	1	78	-	-	-	-
Loksado	48	30	-	-	-	-
Telaga Langsat	1 809	556	575	-	364	-
Angkinang	2 300	1 700	-	-	-	-
Kandangan	22	22	2	-	4	-
Sungai Raya	119	65	-	-	-	-
Simpur	-	-	-	-	-	-
Kalumpang	115	119	20	13	10	-
Daha Selatan	-	-	-	-	-	-
Daha Barat	-	-	-	-	-	-
Daha Utara	-	-	-	-	-	-
<b>Hulu Sungai Selatan</b>	<b>4 414</b>	<b>2 570</b>	<b>597</b>	<b>13</b>	<b>378</b>	<b>-</b>

Sumber/Source: BPS, Statistik Pertanian Hortikultura SPH-TBF/BPS-Statistics Indonesia, Agricultural Statistic for Horticulture SPH-TBF

**Tabel**  
**Table** 5.2.6

**Produksi Tanaman Biofarmaka Menurut Kecamatan dan Jenis Tanaman di Kabupaten Hulu Sungai Selatan (kg), 2020 and 2021**  
*Production of Medicinal Plants by Subdistrict and Kind of Plant in Hulu Sungai Selatan Regency (kg), 2020 and 2021*

Kecamatan Subdistrict	Jahe Ginger		Laos/Lengkuas Galanga		Kencur East Indian Galangal	
	2020	2021	2020	2021	2020	2021
(1)	(2)	(3)	(4)	(5)	(6)	(7)
Padang Batung	35	31 944	-	-	-	220
Loksado	1 875	1 392	432	276	185	288
Telaga Langsat	7 416	146	10 308	1 330	3 880	574
Angkinang	3 525	1 433	1 840	2 190	1 915	880
Kandangan	86	258	49	90	51	97
Sungai Raya	605	18	396	25	220	26
Simpur	-	-	-	-	-	-
Kalumpang	44	76	147	168	54	116
Daha Selatan	-	-	-	-	-	-
Daha Barat	-	-	-	-	-	-
Daha Utara	-	-	-	-	-	-
<b>Hulu Sungai Selatan</b>	<b>13 586</b>	<b>35 267</b>	<b>13 172</b>	<b>4 079</b>	<b>6 305</b>	<b>2 201</b>

Lanjutan Tabel/Continued Table 5.2.6

Kecamatan Subdistrict	Kunyit Turmeric		Mengkudu Indian Mulberry		Mahkota Dewa Phaleria Macrocarpa	
	2020	2021	2020	2021	2020	2021
(1)	(8)	(9)	(10)	(11)	(12)	(13)
Padang Batung	2	122	-	-	-	-
Loksado	275	157	-	-	-	-
Telaga Langsung	4 587	556	9 265	-	11 322	120
Angkinang	2 577	2 605	-	-	-	-
Kandangan	73	125	10	-	48	-
Sungai Raya	503	29	-	-	-	-
Simpur	-	-	-	-	-	-
Kalumpang	111	192	38	216	300	72
Daha Selatan	-	-	-	-	-	-
Daha Barat	-	-	-	-	-	-
Daha Utara	-	-	-	-	-	-
<b>Hulu Sungai Selatan</b>	<b>8 128</b>	<b>3 786</b>	<b>9 313</b>	<b>216</b>	<b>11 670</b>	<b>192</b>

Sumber/Source: BPS, Statistik Pertanian Hortikultura SPH-TBF/BPS-Statistics Indonesia, Agricultural Statistic for Horticulture SPH-TBF

**Tabel**  
**Table** 5.2.7

**Luas Panen Tanaman Biofarmaka Menurut Jenis Tanaman  
di Kabupaten Hulu Sungai Selatan (m<sup>2</sup>), 2018–2021**  
**Harvested Area of Medicinal Plants by Kind of Plant in Hulu  
Sungai Selatan Regency (m<sup>2</sup>), 2018–2021**

Jenis Tanaman Kind of Plants	2018	2019	2020	2021
(1)	(2)	(3)	(4)	(5)
Jahe/Ginger	2 366	4 864	4 464	14 344
Kencur/East Indian Galangal	1 784	4 141	3 711	2 074
Kunyit/Turmeric	2 250	3 673	4 414	2 513
Laos/Lengkuas/Galanga	1 717	7 403	3 835	2 881
Mahkota Dewa/God's Crown	812	416	378	16
Mengkudu/Pace/Indian Mulberry	619	619	597	13
Temulawak/Java Turmeric	15	38	103	47

Sumber/Source: BPS, Statistik Pertanian Hortikultura SPH-TBF/BPS-Statistics Indonesia, Agricultural Statistic for Horticulture SPH-TBF

**Tabel** 5.2.8 **Produksi Tanaman Biofarmaka Menurut Jenis Tanaman di Kabupaten Hulu Sungai Selatan (kg), 2018–2021**  
**Table** **Production of Medicinal Plants by Kind of Plant in Hulu Sungai Selatan Regency (kg), 2018–2021**

Jenis Tanaman Kind of Plants	2018	2019	2020	2021
(1)	(2)	(3)	(4)	(5)
Jahe/Ginger	11 905	8 462	13 586	32 267
Kencur/East Indian Galangal	5 343	9 667	6 305	2 201
Kunyit/Turmeric	10 570	2 082	8 128	3 786
Laos/Lengkuas/Galanga	8 085	3 131	13 172	4 079
Mahkota Dewa/God's Crown	25 638	10 624	11 670	192
Mengkudu/Pace/Indian Mulberry	13 683	10 030	9 313	216
Temulawak/Java Turmeric	59	125	326	47

Sumber/Source: BPS, Statistik Pertanian Hortikultura SPH-TBF/BPS-Statistics Indonesia, Agricultural Statistic for Horticulture SPH-TBF

**Tabel**  
**Table** 5.2.9

**Luas Panen Tanaman Hias Menurut Kecamatan dan Jenis Tanaman di Kabupaten Hulu Sungai Selatan (m<sup>2</sup>), 2020 and 2021**  
*Harvested Area of Ornamental Plants by Subdistrict and Kind of Plant in Hulu Sungai Selatan Regency (m<sup>2</sup>), 2020 and 2021*

Kecamatan Subdistrict	Anggrek/ <i>Orchid</i>		Krisan/ <i>Chrysantemum</i>	
	2020	2021	2020	2021
(1)	(2)	(3)	(4)	(5)
Padang Batung	-	-	-	-
Loksado	27	-	-	-
Telaga Langsat	-	-	-	-
Angkinang	-	-	-	-
Kandangan	23	-	-	-
Sungai Raya	-	-	-	-
Simpur	-	-	-	-
Kalumpang	-	-	-	-
Daha Selatan	-	-	-	-
Daha Barat	-	-	-	-
Daha Utara	-	-	-	-
<b>Hulu Sungai Selatan</b>	<b>50</b>	-	-	-



Lanjutan Tabel/Continued Table 5.2.9

Kecamatan Subdistrict	Mawar/Rose		Komoditas daerah	
	2020	2021	2020	2021
(1)	(6)	(7)	(8)	(9)
Padang Batung	-	-	-	-
Loksado	-	-	-	-
Telaga Langsat	-	-	-	-
Angkinang	-	-	-	-
Kandangan	-	-	-	-
Sungai Raya	-	-	-	-
Simpur	-	-	-	-
Kalumpang	-	-	-	-
Daha Selatan	-	-	-	-
Daha Barat	-	-	-	-
Daha Utara	-	-	-	-
<b>Hulu Sungai Selatan</b>	-	-	-	-

Sumber/Source: BPS, Statistik Pertanian Hortikultura SPH-TH/BPS-Statistics Indonesia, Agricultural Statistik for Horticulture SPH-TH

**Tabel**  
**Table** 5.2.10

**Produksi Tanaman Hias Menurut Kecamatan dan Jenis Tanaman di Kabupaten Hulu Sungai Selatan (tangkai), 2020 and 2021**  
*Production of Ornamental Plants by Subdistrict and Kind of Plant in Hulu Sungai Selatan Regency (stalks), 2020 and 2021*

Kecamatan Subdistrict	Anggrek/ <i>Orchid</i>		Krisan/ <i>Chrysantemum</i>	
	2020	2021	2020	2021
(1)	(2)	(3)	(4)	(5)
Padang Batung	-	-	-	-
Loksado	405	-	-	-
Telaga Langsat	-	-	-	-
Angkinang	-	-	-	-
Kandangan	50	-	-	-
Sungai Raya	-	-	-	-
Simpur	-	-	-	-
Kalumpang	-	-	-	-
Daha Selatan	-	-	-	-
Daha Barat	-	-	-	-
Daha Utara	-	-	-	-
<b>Hulu Sungai Selatan</b>	<b>455</b>	<b>-</b>	<b>-</b>	<b>-</b>

Lanjutan Tabel/*Continued Table 5.2.10*

Kecamatan Subdistrict	Mawar/Rose		Komoditas daerah	
	2020	2021	2020	2021
(1)	(6)	(7)	(8)	(9)
Padang Batung	-	-	-	-
Loksado	-	-	-	-
Telaga Langsat	-	-	-	-
Angkinang	-	-	-	-
Kandangan	-	-	-	-
Sungai Raya	-	-	-	-
Simpur	-	-	-	-
Kalumpang	-	-	-	-
Daha Selatan	-	-	-	-
Daha Barat	-	-	-	-
Daha Utara	-	-	-	-
<b>Hulu Sungai Selatan</b>	-	-	-	-

Sumber/*Source*: BPS, Statistik Pertanian Hortikultura SPH-TH/BPS-Statistics Indonesia, *Agricultural Statistik for Horticulture SPH-TH*

**Tabel**  
**Table** 5.2.11

**Luas Panen Tanaman Hias Menurut Jenis Tanaman di  
Kabupaten Hulu Sungai Selatan (m<sup>2</sup>), 2018–2021**  
*Harvested Area of Ornamental Plants by Kind of Plant in  
Hulu Sungai Selatan Regency (m<sup>2</sup>), 2018–2021*

Jenis Tanaman Kind of Plants	2018	2019	2020	2021
(1)	(2)	(3)	(4)	(5)
Anggrek/ <i>Orchid</i>	18	59	50	-
Krisan/ <i>Chrysantemum</i>	-	-	-	-
Mawar/ <i>Rose</i>	7	12	-	-
Sedap Malam/ <i>Tuberose</i>	-	-	-	-
Kamboja Jepang/ <i>Adenium</i>	7	8	1	-

Sumber/Source: BPS, Statistik Pertanian Hortikultura SPH-TH/BPS-Statistics Indonesia, *Agricultural Statistik for Horticulture SPH-TH*

**Tabel** 5.2.12 **Produksi Tanaman Hias Menurut Jenis Tanaman di Kabupaten Hulu Sungai Selatan (tangkai), 2018–2021**  
**Table** 5.2.12 **Production of Ornamental Plants by Kind of Plant n Hulu Sungai Selatan Regency (stalks), 2018–2021**

Jenis Tanaman Kind of Plants	2018	2019	2020	2021
(1)	(2)	(3)	(4)	(5)
Anggrek/ <i>Orchid</i>	181	571	455	-
Krisan/ <i>Chrysantemum</i>	-	-	-	-
Mawar/ <i>Rose</i>	75	254	-	-
Sedap Malam/ <i>Tuberose</i>	-	-	-	-
Kamboja Jepang/ <i>Adenium</i>	54	30	10	-

Sumber/Source: BPS, Statistik Pertanian Hortikultura SPH-TH/BPS-Statistics Indonesia, Agricultural Statistik for Horticulture SPH-TH

**Tabel**  
**Table** 5.2.13

**Produksi Buah-buahan Menurut Kecamatan dan Jenis  
Tanaman di Kabupaten Hulu Sungai Selatan (kuintal),  
2020 and 2021**  
*Production of Fruits by Subdistrict and Kind of Plant in Hulu  
Sungai Selatan Regency (kuintal), 2020 and 2021*

Kecamatan Subdistrict	Mangga/Mango		Durian/Durian	
	2020	2021	2020	2021
(1)	(2)	(3)	(4)	(5)
Padang Batung	3 648	595,63	2 216	38,8
Loksado	74	-	-	47,76
Telaga Langsat	64	32	13	1 750
Angkinang	950	3 794,22	1 200	-
Kandangan	342	145	413	213
Sungai Raya	112	-	-	43,80
Simpur	-	9,9	-	-
Kalumpang	229	-	-	157,64
Daha Selatan	-	-	-	-
Daha Barat	16	-	-	-
Daha Utara	1 121	1 380	-	-
<b>Hulu Sungai Selatan</b>	<b>6 556</b>	<b>5 956,75</b>	<b>3 842</b>	<b>2,251</b>

Lanjutan Tabel/Continued Table 5.2.13

Kecamatan Subdistrict	Jeruk Siam/Orange/Tangerine		Pisang/Banana	
	2020	2021	2020	2021
(1)	(6)	(7)	(8)	(9)
Padang Batung	636	261,4	2 755	2 664,20
Loksado	-	110,61	6 144	9 750,90
Telaga Langsat	-	82,9	5 645	845,32
Angkinang	3 807	11 201,26	11 948	17 753,20
Kandangan	1 036	2 114,40	2 417	4 230
Sungai Raya	689	154,72	1 536	242,84
Simpur	-	113,8	3 080	2 462,99
Kalumpang	365	140,1	2 430	752,64
Daha Selatan	-	-	-	-
Daha Barat	2	-	45	-
Daha Utara	-	-	4 082	3 170
<b>Hulu Sungai Selatan</b>	<b>6 535</b>	<b>14 179,19</b>	<b>40 082</b>	<b>41 872,09</b>

Lanjutan Tabel/*Continued Table* 5.2.13

Kecamatan Subdistrict	Pepaya/Papaya		Salak/Snakefruit	
	2020	2021	2020	2021
(1)	(10)	(11)	(12)	(13)
Padang Batung	529	91,31	130	35,93
Loksado	-	-	-	-
Telaga Langsung	655	87,75	210	8,64
Angkinang	3 788	693,66	741	3 227,79
Kandangan	145	43,20	465	145,6
Sungai Raya	969	200,37	766	86,62
Simpur	869	132,88	90	587,55
Kalumpang	498	75,12	23	3,23
Daha Selatan	-	-	-	-
Daha Barat	13	-	-	-
Daha Utara	-	-	-	-
<b>Hulu Sungai Selatan</b>	<b>7 466</b>	<b>1 324,29</b>	<b>2 425</b>	<b>4 095,36</b>



Lanjutan Tabel/*Continued Table* 5.2.13

Kecamatan Subdistrict	Nangka/Cempedak/ Jackfruit		Manggis/Mangosteen	
	2020	2021	2020	2021
(1)	(10)	(11)	(12)	(13)
Padang Batung	7 171	399,21	28 420	10 040,85
Loksado	-	422	-	91
Telaga Langsung	558	-	193	29,79
Angkinang	883	1 073,74	-	372,82
Kandangan	2 025	131	4	-
Sungai Raya	1 646	111,79	-	-
Simpur	134	3,45	-	7
Kalumpang	258	82,39	32	129
Daha Selatan	-	-	-	-
Daha Barat	-	-	-	-
Daha Utara	76	161	-	-
<b>Hulu Sungai Selatan</b>	<b>12 751</b>	<b>2 384,58</b>	<b>28 649</b>	<b>10 670,46</b>

Sumber/*Source*: BPS, Statistik Pertanian Hortikultura SPH-BST/*BPS-Statistics Indonesia, Agricultural Statistic for Horticulture SPH-BST*

**Tabel**  
**Table** 5.2.14

**Produksi Buah–Buahan dan Sayuran Tahunan Menurut Jenis Tanaman di Kabupaten Hulu Sungai Selatan (ton), 2018–2021**  
*Production of Annual Fruits and Vegetables by Kind of Plant in Hulu Sungai Selatan Regency (ton), 2018–2021*

Jenis Tanaman <i>Kind of Plants</i>	2018	2019	2020	2021
(1)	(2)	(3)	(4)	(5)
<b>Buah–Buahan/Fruits:</b>				
Durian/ <i>Durian</i>	12 253	2 888	3 842	2 251
Jeruk Siam/Keprok/ <i>Orange/Tangerine</i>	17 651	12 026	6 535	14 179,19
Mangga/ <i>Mango</i>	10 860	3 872	6 556	5 956,75
Pepaya/ <i>Papaya</i>	3 264	1 603	7 466	1 324,29
Pisang/ <i>Banana</i>	62 219	23 269	40 082	41 872,09
Salak/ <i>Snakefruit</i>	3 131	1 434	2 425	4 095,36
Rambutan/Rambutan	60 174	10 055	6 749	16 155,85
Duku/Duku	27 097	7 485	5 905	8 156
Manggis/Mangosteen	23 693	9 713	28 649	10 670,46
Nangka/Jackfruit	12 881	7 771	12 751	2 384,58
Sawo/Sawo	4045	1 904	2 531	1 241,38
Jambu Biji/Guava	3 217	2 165	2 750	3 925,63

Sumber/Source: BPS, Statistik Pertanian Hortikultura SPH-BST/BPS-Statistics Indonesia, *Agricultural Statistic for Horticulture SPH-BST*

**5.3 PERKEBUNAN  
ESTATE CROPS**

**Tabel 5.3.1 Luas Areal Tanaman Perkebunan Menurut Kecamatan dan Jenis Tanaman di Kabupaten Hulu Sungai Selatan (ha), 2020 dan 2021**  
*Planted Area of Estate Crops by Subdistrict and Type of Crops in Hulu Sungai Selapтан Regency (ha), 2020 and 2021*

Kecamatan Subdistrict	Kelapa Sawit/Oil Palm		Kelapa/Coconut	
	2020	2021	2020	2021
(1)	(2)	(3)	(4)	(5)
Padang Batung	615	615	1 085	1 057
Loksado	1 043	1 043	105	105
Telaga Langsat	291	291	182	182
Angkinang	278,50	278,50	321,10	320
Kandangan	320	320	1 275	1 272
Sungai Raya	114	114	2 058	2 058
Simpur	33	33	2 147	2 146
Kalumpang	15	15	645	615
Daha Selatan	20	20	-	-
Daha Barat	25	25	-	-
Daha Utara	-	-	-	-
<b>Hulu Sungai Selatan</b>	<b>2 754,50</b>	<b>2 754,50</b>	<b>7 818,10</b>	<b>7 755</b>

Lanjutan Tabel/*Continued Table 5.3.1*

Kecamatan Subdistrict	Karet/Rubber		Kopi/Coffee	
	2020	2021	2020	2021
(1)	(6)	(7)	(8)	(9)
Padang Batung	4 648	4 648	72	69
Loksado	6 578	6 578	-	-
Telaga Langsat	2 061	2 064	18	18
Angkinang	449	446	3	3
Kandangan	211	187	2	2
Sungai Raya	1 190	1 166	1	1
Simpur	187	188	4	4
Kalumpang	10	10	0,35	0,15
Daha Selatan	-	-	-	-
Daha Barat	-	-	-	-
Daha Utara	-	-	-	-
<b>Hulu Sungai Selatan</b>	<b>15 334</b>	<b>15 287</b>	<b>100,35</b>	<b>96,75</b>

Lanjutan Tabel/Continued Table 5.3.1

Kecamatan Subdistrict	Kakao/Cocoa		Tebu/Sugar cane	
	2020	2021	2020	2021
(1)	(10)	(11)	(12)	(13)
Padang Batung	54	44,00	-	-
Loksado	-	-	-	-
Telaga Langsat	-	-	-	-
Angkinang	55,5	55,00	-	-
Kandangan	34	34,00	-	-
Sungai Raya	38	29,80	-	-
Simpur	17	17,00	-	-
Kalumpang	5	5,00	-	-
Daha Selatan	-	-	-	-
Daha Barat	-	-	-	-
Daha Utara	-	-	-	-
<b>Hulu Sungai Selatan</b>	<b>203,50</b>	<b>184,80</b>	-	-

Lanjutan Tabel/*Continued Table 5.3.1*

Kecamatan <i>Subdistrict</i>	Teh/ <i>Tea</i>		Tembakau/ <i>Tobacco</i>	
	2020	2021	2020	2021
(1)	(14)	(15)	(16)	(17)
Padang Batung	-	-	-	-
Loksado	-	-	-	-
Telaga Langsat	-	-	-	-
Angkinang	-	-	-	-
Kandangan	-	-	-	-
Sungai Raya	-	-	-	-
Simpur	-	-	-	-
Kalumpang	-	-	-	-
Daha Selatan	-	-	-	-
Daha Barat	-	-	-	-
Daha Utara	-	-	-	-
<b>Hulu Sungai Selatan</b>	-	-	-	-

Sumber/*Source*: Dinas Pertanian Kabupaten Hulu Sungai Selatan/ *Agriculture Service of Hulu Sungai Selatan Regency*

**Tabel**  
**Table** 5.3.2

**Produksi Perkebunan Menurut Kecamatan dan Jenis Tanaman di Kabupaten Hulu Sungai Selatan (ton), 2020 dan 2021**  
*Production of Estate by Subdistrict and Type of Crops in Hulu Sungai Selatan Regency (ton), 2020 and 2021*

Kecamatan Subdistrict	Kelapa Sawit/Oil Palm		Kelapa/Coconut	
	2020	2021	2020	2021
(1)	(2)	(3)	(4)	(5)
Padang Batung	1 923,75	1 825,27	116,10	937,72
Loksado	5 496,33	4 625,76	27,41	25,75
Telaga Langsung	1 045,82	1 030,23	164,29	164,36
Angkinang	957,48	952,90	269,37	269,78
Kandangan	422,28	442,64	1 077,19	1 295,75
Sungai Raya	166,00	161,45	3 391,50	3 461,48
Simpur	-	-	1 388	1 378,03
Kalumpang	-	-	715,45	740,97
Daha Selatan	74,78	74,78	-	-
Daha Barat	-	-	-	-
Daha Utara	-	-	-	-
<b>Hulu Sungai Selatan</b>	<b>10 086,44</b>	<b>9 113,03</b>	<b>7 149,31</b>	<b>8 273,80</b>

Lanjutan Tabel/*Continued Table* 5.3.2

Kecamatan Subdistrict	Karet/Rubber		Kopi/Coffee	
	2020	2021	2020	2021
(1)	(6)	(7)	(8)	(9)
Padang Batung	2 546,86	2 451,52	1,95	1,63
Loksado	6 673,64	6 719,05	-	-
Telaga Langsat	1 503,61	1 584,92	0,02	0,02
Angkinang	334,16	335,09	0,30	0,18
Kandangan	37,12	34,99	0,27	0,27
Sungai Raya	833,44	1 013,95	0,01	0,01
Simpur	11	11,12	0,07	0,07
Kalumpang	-	-	0,23	0,20
Daha Selatan	-	-	-	-
Daha Barat	-	-	-	-
Daha Utara	-	-	-	-
<b>Hulu Sungai Selatan</b>	<b>11 939,83</b>	<b>12 150,63</b>	<b>2,85</b>	<b>2,38</b>



Lanjutan Tabel/*Continued Table* 5.3.2

Kecamatan Subdistrict	Kakao/Cocoa		Tebu/Sugar cane	
	2020	2021	2020	2021
(1)	(10)	(11)	(12)	(13)
Padang Batung	2,77	1,78	-	-
Loksado	-	-	-	-
Telaga Langsat	-	-	-	-
Angkinang	7,02	7,14	-	-
Kandangan	2,50	2,36	-	-
Sungai Raya	11,25	9,34	-	-
Simpur	7	0,68	-	-
Kalumpang	-	-	-	-
Daha Selatan	-	-	-	-
Daha Barat	-	-	-	-
Daha Utara	-	-	-	-
<b>Hulu Sungai Selatan</b>	<b>30,54</b>	<b>21,29</b>	-	-

Lanjutan Tabel/*Continued Table* 5.3.2

Kecamatan <i>Subdistrict</i>	Teh/ <i>Tea</i>		Tembakau/ <i>Tobacco</i>	
	2020	2021	2020	2021
(1)	(14)	(15)	(16)	(17)
Padang Batung	-	-	-	-
Loksado	-	-	-	-
Telaga Langsat	-	-	-	-
Angkinang	-	-	-	-
Kandangan	-	-	-	-
Sungai Raya	-	-	-	-
Simpur	-	-	-	-
Kalumpang	-	-	-	-
Daha Selatan	-	-	-	-
Daha Barat	-	-	-	-
Daha Utara	-	-	-	-
<b>Hulu Sungai Selatan</b>	-	-	-	-

Sumber/*Source*: Dinas Pertanian Kabupaten Hulu Sungai Selatan/ *Agriculture Service of Hulu Sungai Selatan Regency*

**5.4 KEHUTANAN  
FORESTRY**

**Tabel 5.4.1** Luas Kawasan Hutan dan Konservasi Perairan Menurut Kecamatan di Kabupaten Hulu Sungai Selatan (Ha), 2021  
*Extent of Forest Area, Inland Water, Coastal and Marine Ecosystem by Subdistrict in Hulu Sungai Selatan Regency (Ha), 2021*

Kecamatan Subdistrict	Hutan Lindung Protection Foret	Suaka Alam dan Pelestarian Alam Sanctuary reserve and Nature Conservation Area	Hutan Produksi Terbatas Limited Production
(1)	(2)	(3)	(4)
Padang Batung	3 089,80	-	-
Loksado	19 788,54	240,43	-
Telaga Langsung	930,87	-	-
Angkinang	-	-	-
Kandangan	-	-	-
Sungai Raya	-	-	-
Simpur	-	-	-
Kalumpang	-	-	-
Daha Selatan	-	-	-
Daha Barat	-	-	-
Daha Utara	-	-	-
<b>Hulu Sungai Selatan</b>	<b>23 809,21</b>	<b>240,43</b>	<b>-</b>

Lanjutan Tabel/*Continued Table* 5.4.1

Kecamatan <i>Subdistrict</i>	Hutan Produksi Tetap <i>Permanent Production Forst</i>	Hutan Produksi Dapat Dikonversi <i>Convertible Production Forest</i>	Jumlah Luas Hutan dan Perairan <i>Total Forest Area and Water Area</i>
(1)	(5)	(6)	(7)
Padang Batung	7 107,48	-	10 197,28
Loksado	4 308,36	-	24 337,33
Telaga Langsung	960,09	-	1 890,96
Angkinang	-	-	-
Kandangan	-	-	-
Sungai Raya	527,61	-	527,61
Simpur	-	-	-
Kalumpang	-	-	-
Daha Selatan	-	-	-
Daha Barat	-	7 849,78	7 849,78
Daha Utara	-	12 584,78	12 584,78
<b>Hulu Sungai Selatan</b>	<b>12 903,54</b>	<b>20 434,56</b>	<b>57 387,74</b>

Sumber/*Source*: Kementerian Lingkungan Hidup dan Kehutanan/Ministry of Environment and Forestry

**Tabel**  
**Table** 5.4.2

**Produksi Kayu Hutan Menurut Realisasi Pemenuhan Bahan dan Hasil Produksi di Kabupaten Hulu Sungai Selatan (m<sup>3</sup>), 2014-2021**  
**Timber Production by Type of Product in Hulu Sungai Selatan Regency (m<sup>3</sup>), 2014-2021**

<i>Tahun</i> <i>Year</i>	<i>Bahan Baku (m<sup>3</sup>)</i>	<i>Produksi (m<sup>3</sup>)</i>
(1)	(2)	(3)
2014	1 298,73	849,5532
2015	3 503,94	2 528,5543
2016	4 806,20	3 275,3651
2017	3 406,54	2 191,3887
2018	3 261,26	2 098,5789
2019	3 097,26	2 072,65
2020	2 832,51	1 629,72
2021	...	...

Sumber/Source: Kementerian Lingkungan Hidup dan Kehutanan/Ministry of Environment and Forestry

## 5.5 PETERNAKAN LIVESTOCK

**Tabel** 5.5.1 **Populasi Ternak Menurut Kecamatan dan Jenis Ternak di Kabupaten Hulu Sungai Selatan, 2021**  
*Livestock Population by Subdistrict and Kind of Livestock in Hulu Sungai Selatan Regency, 2021*

Kecamatan Subdistrict	Sapi Perah Dairy Cattle	Sapi Potong Beef Cattle	Kerbau Buffalo	Kuda Horse	Kambing Goat	Domba Sheep	Babi Pig
(1)	(2)	(3)	(4)	(5)	(6)	(7)	(8)
Padang Batung	-	478	-	-	115	-	-
Loksado	-	25	-	-	20	-	750
Telaga Langsung	-	893	-	-	180	-	-
Angkinang	-	530	-	-	528	-	-
Kandangan	-	568	-	-	610	-	-
Sungai Raya	-	997	-	-	562	-	-
Simpur	-	867	-	-	570	-	-
Kalumpang	-	425	-	-	170	-	-
Daha Selatan	-	-	-	-	30	-	-
Daha Barat	-	-	410	-	42	-	-
Daha Utara	-	15	617	-	12	-	-
<b>Hulu Sungai Selatan</b>	<b>-</b>	<b>4,798</b>	<b>1 027</b>	<b>-</b>	<b>2 839</b>	<b>-</b>	<b>750</b>

Sumber/Source: Dinas Pertanian Kabupaten Hulu Sungai Selatan/ Agriculture Service of Hulu Sungai Selatan Regency

**Tabel 5.5.2** **Populasi Unggas Menurut Kecamatan dan Jenis Unggas di Kabupaten Hulu Sungai Selatan, 2021**  
*Poultry Population by Subdistrict and Kind of Poultry in Hulu Sungai Selatan Regency, 2021*

<b>Kecamatan Subdistrict</b>	<b>Ayam Kampung Native Chicken</b>	<b>Ayam Petelur Layer</b>	<b>Ayam Pedaging Broiler</b>	<b>Itik Duck</b>
(1)	(2)	(3)	(4)	(5)
Padang Batung	15 921	500	2 000	15 205
Loksado	16 754	-	-	7 153
Telaga Langsung	15 876	-	1 200	61 928
Angkinang	17 931	900	2 500	48 571
Kandangan	19 835	-	-	32 345
Sungai Raya	22 467	300	903 000	61 290
Simpur	17 776	500	84 000	105 144
Kalumpang	14 010	400	-	76 129
Daha Selatan	17 279	-	-	89 660
Daha Barat	17 382	-	-	77 514
Daha Utara	9 335	-	-	112 270
<b>Hulu Sungai Selatan</b>	<b>184 566</b>	<b>2 600</b>	<b>992 700</b>	<b>687 209</b>

Sumber/Source: Dinas Pertanian Kabupaten Hulu Sungai Selatan/ Agriculture Service of Hulu Sungai Selatan Regency

## 5.6 PERIKANAN FISHERY

**Tabel 5.6.1** **Produksi dan Nilai Produksi Perikanan Tangkap Menurut Kecamatan dan Jenis Penangkapan di Kabupaten Hulu Sungai Selatan, 2021**  
*Production and Production Value of Fish Capture by Subdistrict and Type of captures in Hulu Sungai Selatan Regency, 2021*

Kecamatan Subdistrict	Perikanan Tangkap di Laut <i>Marine Capture Fisheries</i>		Perikanan Perairan Umum Daratan <i>Inland Open Water Capture Fisheries</i>		Perikanan Tangkap <i>Fish Capture</i>	
	Volume Volume (ton)	Nilai Value (000 Rp)	Volume Volume (ton)	Nilai Value (000 Rp)	Volume Volume (ton)	Nilai Value (000 Rp)
(1)	(2)	(3)	(4)	(5)	(6)	(7)
Padang Batung	-	-	-	-	-	-
Loksado	-	-	-	-	-	-
Telaga Langsung	-	-	-	-	-	-
Angkinang	-	-	702.20	24 577 000	702.20	24 577 000
Kandangan	-	-	2 382.31	83 380 850	2 382.31	83 380 850
Sungai Raya	-	-	-	-	-	-
Simpur	-	-	1 068.22	37 387 700	1 068.22	37 387 700
Kalumpang	-	-	1 780.43	62 315 050	1 780.43	62 315 050
Daha Selatan	-	-	2 017.94	70 627 900	2 017.94	70 627 900
Daha Barat	-	-	1 658.60	58 051 000	1 658.60	58 051 000
Daha Utara	-	-	2 255.30	78 935 500	2 255.30	78 935 500
<b>Hulu Sungai Selatan</b>	-	-	<b>11 865.00</b>	<b>415 275 000</b>	<b>11 865.00</b>	<b>415 275 000</b>

Sumber/Source: Dinas Perikanan Kabupaten Hulu Sungai Selatan/Fisheries Service of Hulu Sungai Selatan Regency



**Tabel 5.6.2**      **Produksi dan Nilai Produksi Perikanan Tangkap di Perairan Umum Menurut Kecamatan dan Lokasi di Kabupaten Hulu Sungai Selatan, 2021**  
***Production and Production Value of Fish Capture by Subdistrict and Location in Hulu Sungai Selatan Regency, 2021***

Kecamatan Subdistrict	Waduk Reservoir		Sungai River		Danau Lake	
	Volume Volume (ton)	Nilai Value (000 Rp)	Volume Volume (ton)	Nilai Value (000 Rp)	Volume Volume (ton)	Nilai Value (000 Rp)
(1)	(2)	(3)	(4)	(5)	(6)	(7)
Padang Batung	-	-	-	-	-	-
Loksado	-	-	-	-	-	-
Telaga Langsung	-	-	-	-	-	-
Angkinang	-	-	172,53	6 038 550	-	-
Kandangan	-	-	574,23	20 098 050	-	-
Sungai Raya	-	-	-	-	-	-
Simpur	-	-	258,16	9 035 600	-	-
Kalumpang	-	-	430,12	15 054 200	-	-
Daha Selatan	-	-	487,73	17 070 550	-	-
Daha Barat	-	-	400,11	14 003 850	-	-
Daha Utara	-	-	545,12	19 079 200	-	-
<b>Hulu Sungai Selatan</b>	-	-	<b>2 868,00</b>	<b>100 380 000</b>	-	-

Lanjutan Tabel/*Continued Table 5.6.2*

Kecamatan Subdistrict	Rawa Swamp		Genangan Air Puddle	
	Volume Volume (ton)	Nilai Value (000 Rp)	Volume Volume (ton)	Nilai Value (000 Rp)
(1)	(2)	(3)	(4)	(5)
Padang Batung	-	-	-	-
Loksado	-	-	-	-
Telaga Langsung	-	-	-	-
Angkinang	529,67	18 538 450	-	-
Kandangan	1 808,08	63 282 800	-	-
Sungai Raya	-	-	-	-
Simpur	810,06	28 352 100	-	-
Kalumpang	1 350,31	47 260 850	-	-
Daha Selatan	1 530,21	53 557 350	-	-
Daha Barat	1 258,49	44 047 150	-	-
Daha Utara	1 710,18	59 856 300	-	-
<b>Hulu Sungai Selatan</b>	<b>8 997</b>	<b>314 895 000</b>	-	-

Sumber/*Source*: Dinas Perikanan Kabupaten Hulu Sungai Selatan/Fisheries Service of Hulu Sungai Selatan Regency

**Tabel**  
**Table** 5.6.3

**Produksi dan Nilai Produksi Perikanan Budidaya Menurut Kecamatan dan Jenis Budidaya di Kabupaten Hulu Sungai Selatan, 2021**  
**Production and Production Value of Aquaculture by Subdistrict and Location in Hulu Sungai Selatan Regency, 2021**

Kecamatan Subdistrict	Jaring Apung Tawar Freshwater Floating Net		Jaring Tancap Tawar Freshwater Pen Culture		Karamba Cage	
	Volume Volume (ton)	Nilai Value (000 Rp)	Volume Volume (ton)	Nilai Value (000 Rp)	Volume Volume (ton)	Nilai Value (000 Rp)
(1)	(2)	(3)	(4)	(5)	(6)	(7)
Padang Batung	80,19	2 806 650	4,65	162 750	368,71	12 904 850
Loksado	34,87	1 220 450	2,83	99 050	157,22	5 502 700
Telaga Langsung	26,29	920 150	2,49	87 150	117,17	4 100 950
Angkinang	52,51	1 837 850	3,54	123 900	239,57	8 384 950
Kandangan	43,61	1 526 350	3,18	111 300	198,02	6 930 700
Sungai Raya	17,86	625 100	2,15	75 250	77,86	2 725 100
Simpur	61,58	2 155 300	3,90	136 500	281,87	9 865 450
Kalumpang	129,52	4 533 200	6,62	231 700	598,92	20 962 200
Daha Selatan	182,86	6 400 100	8,75	306 250	847,84	29 674 400
Daha Barat	89,73	3 140 550	5,03	176 050	413,26	14 464 100
Daha Utara	205,32	7 186 200	9,65	337 750	952,66	33 343 100
<b>Hulu Sungai Selatan</b>	<b>924,34</b>	<b>32 351 900</b>	<b>52,79</b>	<b>1 847 650</b>	<b>4 253,10</b>	<b>148 858 500</b>

Lanjutan Tabel/*Continued Table* 5.6.3

Kecamatan <i>Subdistrict</i>	Kolam Air <i>Freshwater Pond</i>		Minapadi Sawah <i>Rice Fish</i>	
	Volume <i>Volume (ton)</i>	Nilai <i>Value (000 Rp)</i>	Volume <i>Volume (ton)</i>	Nilai <i>Value (000 Rp)</i>
(1)	(2)	(3)	(4)	(5)
Padang Batung	50,81	1 778 350	27,73	970 550
Loksado	22,41	784 350	12,62	441 700
Telaga Langsung	17,03	596 050	9,76	341 600
Angkinang	33,47	1 171 450	18,50	647 500
Kandangan	27,89	976 150	15,54	543 900
Sungai Raya	17,23	603 050	6,95	243 250
Simpur	39,15	1 370 250	21,53	753 550
Kalumpang	81,72	2 860 200	44,17	1 545 950
Daha Selatan	115,15	4 030 250	61,95	2 168 250
Daha Barat	56,79	1 987 650	30,91	1 081 850
Daha Utara	129,23	4 523 050	69,44	2 430 400
<b>Hulu Sungai Selatan</b>	<b>590,88</b>	<b>20 680 800</b>	<b>319,10</b>	<b>11 168 500</b>

Sumber/*Source*: Dinas Perikanan Kabupaten Hulu Sungai Selatan/Fisheries Service of Hulu Sungai Selatan Regency

**Tabel**  
**Table** 5.6.4

**Jumlah Rumah Tangga Perikanan Tangkap Menurut Kecamatan dan Subsektor di Kabupaten Hulu Sungai Selatan, 2020-2021**  
**Number of Fish Capture Households by Subdistrict and Subsector in Hulu Sungai Selatan Regency, 2020-2021**

Kecamatan Subdistrict	Perikanan Laut Marine Fisheries		Perairan Umum Inland Water		Jumlah Total	
	2020	2021	2020	2021	2020	2021
(1)	(2)	(3)	(4)	(5)	(6)	(7)
Padang Batung	-	-	-	-	-	-
Loksado	-	-	-	-	-	-
Telaga Langsung	-	-	-	-	-	-
Angkinang	-	-	83	88	83	88
Kandangan	-	-	403	413	403	413
Sungai Raya	-	-	-	-	-	-
Simpur	-	-	187	192	187	192
Kalumpang	-	-	279	287	279	287
Daha Selatan	-	-	330	342	330	342
Daha Barat	-	-	315	323	315	323
Daha Utara	-	-	460	451	460	451
<b>Hulu Sungai Selatan</b>	-	-	<b>2 057</b>	<b>2 096</b>	<b>2 057</b>	<b>2 096</b>

Sumber/Source: Dinas Perikanan Kabupaten Hulu Sungai Selatan/Fisheries Service of Hulu Sungai Selatan Regency

**Tabel**  
**Table** 5.6.5**Jumlah Rumah Tangga Perikanan Budidaya Menurut Kecamatan dan Jenis Budidaya di Kabupaten Hulu Sungai Selatan, 2021**  
**Number of Aquaculture Households by Subdistrict and Type of Aquaculture in Hulu Sungai Selatan Regency, 2021**

Kecamatan Subdistrict	Jaring Apung Tawar Freshwater Floating Net	Jaring Tancap Tawar Freshwater Pen Culture	Kolam Fresh Water Pond	Keramba Cage	Sawah Paddy Field
(1)	(2)	(3)	(4)	(5)	(6)
Padang Batung	28	118	13	12	8
Loksado	11	56	7	4	3
Telaga Langsat	8	39	6	3	2
Angkinang	17	81	8	7	4
Kandangan	17	67	7	5	3
Sungai Raya	60	28	6	5	45
Simpur	20	92	10	8	5
Kalumpang	39	184	21	17	11
Daha Selatan	54	249	26	19	16
Daha Barat	33	133	14	15	7
Daha Utara	61	276	29	21	14
<b>Hulu Sungai Selatan</b>	<b>348</b>	<b>1 323</b>	<b>147</b>	<b>116</b>	<b>118</b>

Sumber/Source: Dinas Perikanan Kabupaten Hulu Sungai Selatan/Fisheries Service of Hulu Sungai Selatan Regency

**Tabel**  
**Table** 5.6.6

**Jumlah Perahu/Kapal Menurut Kecamatan dan Jenis Kapal di Kabupaten Hulu Sungai Selatan, 2021**  
**Number of Fishing Boats by Subdistrict and Type of Boat in Hulu Sungai Selatan Regency, 2021**

<b>Kecamatan Subdistrict</b>	<b>Perahu Tanpa Motor Nonpowered Boat</b>	<b>Perahu Motor Tempel Outboard Motorboat</b>	<b>Kapal Motor Inboard Motorboat</b>
(1)	(2)	(3)	(4)
Padang Batung	-	-	-
Loksado	-	-	-
Telaga Langsat	-	-	-
Angkinang	49	73	-
Kandangan	120	444	-
Sungai Raya	-	-	-
Simpur	110	127	-
Kalumpang	109	182	-
Daha Selatan	178	270	-
Daha Barat	203	283	-
Daha Utara	124	434	-
<b>Hulu Sungai Selatan</b>	<b>893</b>	<b>1 813</b>	<b>-</b>

Sumber/Source: Dinas Perikanan Kabupaten Hulu Sungai Selatan/Fisheries Service of Hulu Sungai Selatan Regency

**Tabel 5.6.7** Jumlah Alat Penangkap Ikan Menurut Jenis Alat di Kabupaten Hulu Sungai Selatan (unit), 2021  
*Number of Fishing Tools by Its Type in Hulu Sungai Selatan Regency (unit), 2021*

Jenis Alat Tangkap <i>Type of Fishing Tools</i>	Perikanan Laut <i>Marine Fisheries</i>	Perairan Umum <i>Inland Water</i>
(1)	(2)	(3)
Alat yang dijatuhkan	-	7 253
Jaring Angkat	-	18 944
Jaring Insang	-	35 520
Pancing	-	2 368
Perangkap	-	49 728
<b>Hulu Sungai Selatan</b>	-	<b>113 813</b>

Sumber/Source: Dinas Perikanan Kabupaten Hulu Sungai Selatan/Fisheries Service of Hulu Sungai Selatan Regency





# 6

## INDUSTRI, PERTAMBANGAN DAN ENERGI INDUSTRY, MINING, AND ENERGY



Jumlah Pelanggan PLN

**74.714**

Total Daya Terpasang PLN Kandangan

**52.488.422 VA**

Total Daya Terpasang PLN DAHA

**14.493.728 VA**



Sumber: PLN Kandangan dan PLN Daha Kabupaten Hulu Sungai Selatan

## PDAM

Jumlah Pelanggan

**10.046**

Orang

Jumlah Air Yang Disalurkan

**4.306.040**

Total Nilai

**Rp. 16.699.839.400**



Sumber: PDAM Kabupaten Hulu Sungai Selatan



**PENJELASAN TEKNIS****TECHNICAL NOTES**

- |  |   |
|--|---|
| <p>1. Pelanggan adalah individu atau kelompok, baik rumah tangga, perusahaan atau institusi non profit yang membeli air bersih dari perusahaan air bersih.</p>   | <p>1. <i>Customers are individuals or groups, whether household, company or non-profit institutions that buy water supply from water supply establishment.</i></p>  |
| <p>2. Air disalurkan adalah volume air bersih dari perusahaan air bersih</p>   | <p>2. <i>Distributed water is the volume of water supply from water supply establishment.</i></p>   |
| <p>3. Kapasitas listrik terpasang adalah total kapasitas dari seluruh mesin pembangkit listrik yang dioperasikan.</p>  | <p>3. <i>Installed electricity capacity is the total capacity of all operated power plants machines.</i></p>  |
| <p>4. Listrik yang dibangkitkan adalah jumlah listrik yang dibangkitkan oleh seluruh mesin pembangkit listrik dan dinyatakan dalam satuan dasar Watt hours.</p>  | <p>4. <i>Electricity generated is the amount of electricity generated by all power plant engine in Watt hours standard unit.</i></p>  |
| <p>5. Jumlah listrik/gas/air bersih yang terjual/didistribusikan adalah banyaknya listrik/gas/air bersih yang disalurkan kepada para pelanggan.</p>  | <p>5. <i>Sold/distributed electricity/gas/cleaned water is total electricity/gas/cleaned water distributed to customers.</i></p>  |
| <p>6. Kapasitas produksi potensial adalah hubungan antara output yang sebenarnya diproduksi dengan peralatan yang terpasang dan potensi output yang dapat diproduksi dengan peralatan terpasang tersebut, jika kapasitas sepenuhnya digunakan.</p> | <p>6. <i>Potential capacity production is relationship between output that is actually produced with the installed equipment, and the potential output which could be produced with it, if capacity was fully used.</i></p> |

7. Volume air bersih yang disalurkan adalah banyaknya air bersih yang disalurkan oleh perusahaan air bersih (dalam satuan m<sup>3</sup>). Semakin besar volume air bersih yang disalurkan maka akan semakin terpenuhi kebutuhan konsumen akan air bersih.
7. *Volume of water distributed is the amount of water that can be distributed by the water company (in units of m<sup>3</sup>). The greater the volume of water distributed it will be increasingly fulfilled the needs of consumers for clean water.*

<https://hulusungaiselatankab.bps.go.id>

**ULASAN**

Kebutuhan terhadap tenaga listrik dan air minum terasa semakin meningkat seiring dengan kemajuan pembangunan di bidang ekonomi. Sebagian besar kebutuhan tenaga listrik di Kabupaten Hulu Sungai Selatan dipenuhi oleh Perusahaan Listrik Negara (PLN) dan sebagian kecil lainnya dipenuhi di luar PLN, untuk itu pemanfaatan tenaga listrik di Kabupaten Hulu Sungai Selatan diharapkan mampu menjangkau masyarakat sampai ke pelosok pedesaan.

Jumlah pelanggan listrik di Kabupaten Hulu Sungai Selatan tahun 2021 sebanyak 74.714 pelanggan. Sedangkan Jumlah pelanggan air minum PDAM di Kabupaten Hulu Sungai Selatan adalah 19.046 pelanggan, dan air minum yang disalurkan oleh PDAM Kabupaten Hulu Sungai Selatan sebanyak 4.306.040 m<sup>3</sup>.

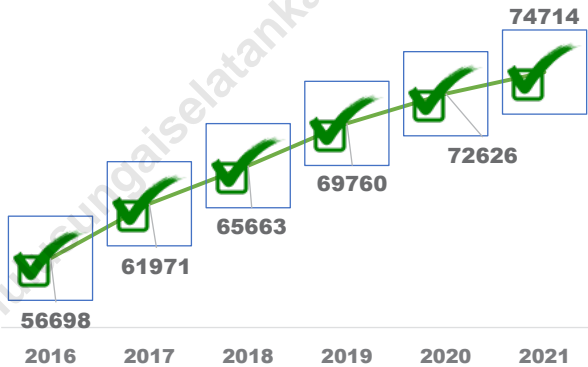
**DESCRIPTION**

*The necessities of Electricity and water supply were felt more increasing as well as a progress of developing in Economic sector. Most Electricity used in Hulu Sungai Selatan regency was supplied by State Electricity Company (PLN), while the rest produced by non PLN, therefore usage of Electricity in this region was expected able to reach community until the rural.*

*The number of electricity customers in Hulu Sungai Selatan Regency in the year 2021 came to 74,714 customers, meanwhile the number of water supply customers in Hulu Sungai Selatan Regency were 19,046 customers and water supply distributed by Water Supply Establishment was around 4,306,040 m<sup>3</sup>.*

**Gambar** 6.1  
**Figures**

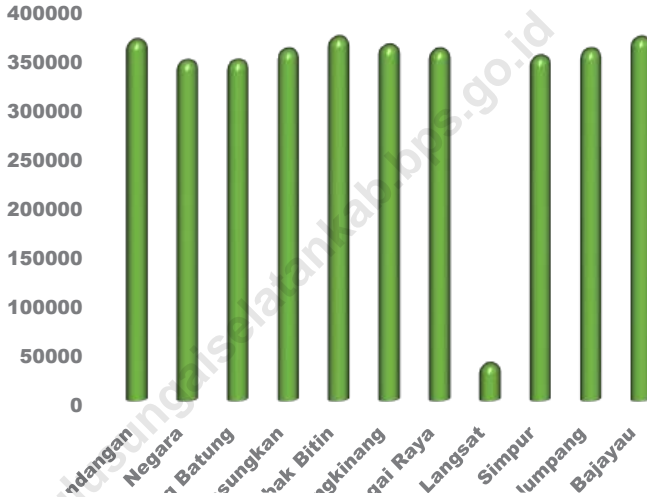
**Jumlah Pelanggan Listrik di Kabupaten Hulu Sungai Selatan, 2017–2021**  
**Number of Electricity Customers in Hulu Sungai Selatan Regency, 2017–2021**



Sumber/Source: PT. PLN (Persero) ULP Kandangan dan Daha /State Electricity Company at Kandangan and Daha Branch Level

**Gambar** 6.2  
**Figures**

**Jumlah Air yang Disalurkan di Kabupaten Hulu Sungai Selatan, 2021**  
**Number of Distributed Water in Hulu Sungai Selatan Regency, 2021**



Sumber/Source: PDAM Kabupaten Hulu Sungai Selatan /Regional Water Supply of Hulu Sungai Selatan Regency



**Tabel**  
**Table 6.1**

**Daya Terpasang, Produksi, dan Distribusi Listrik PT. PLN (Persero) ULP Kandangan di Kabupaten Hulu Sungai Selatan, 2011-2021**  
***Installed Capacity, Production, and Distribution of Electricity of State Electricity Company at Kandangan Branch Level in Hulu Sungai Selatan Regency, 2011-2021***

Tahun Year	Daya Terpasang Installed Electricity Power (KW)	Produksi Listrik Electricity Production (KWh)	Listrik Terjual Electricity Sold (KWh)	Dipakai Sendiri Own Used (KWh)	Susut/ Hilang Shrinkage/ Lost (KWh)
(1)	(2)	(3)	(4)	(5)	(6)
2011	19 921 632	44 546 283	39 153 456	28 516	5 392 827
2012	23 208 825	50 012 767	43 958 160	33 221	6 054 607
2013	27 038 425	56 150 068	49 352 472	38 703	6 797 596
2014	29 386 625	62 134 334	54 612 276	42 064	7 522 058
2015	31 890 275	62 179 283r	55 161 600	45 648	6 898 126
2016	34 251 180	65 161 641	57 552 126	71 245	7 613 802
2017	40 252 430	65 854 153	60 055 851	55 929	5 850 356
2018	43 662 630	69 276 696	63 036 349	49 824	6 240 347
2019	47 236 480	75 031 929	67 147 500	53 869	7 884 429
2020	50 396 809	81 962 763	74 546 927	10 714	6 475 268
2021	53 468 659	84 573 202	77 394 237	-	8 439 029

Sumber/Source: PT. PLN (Persero) ULP Kandangan /State Electricity Company at Kandangan Branch Level

**Tabel** 6.2  
**Table**

**Daya Terpasang, Produksi, dan Distribusi Listrik PT. PLN (Persero) ULP Negara di Kabupaten Hulu Sungai Selatan, 2012-2021**  
***Installed Capacity, Production, and Distribution of Electricity of State Electricity Company at Negara Branch Level in Hulu Sungai Selatan Regency, 2011-2021***

Tahun Year	Daya Terpasang Installed Electricity Power (KW)	Produksi Listrik Electricity Production (KWh)	Listrik Terjual Electricity Sold (KWh)	Dipakai Sendiri Own Used (KWh)	Susut/ Hilang Shrinkage/ Lost (KWh)
(1)	(2)	(3)	(4)	(5)	(6)
2012	9 255 560	15 573 179	14 760 642	...	812 537
2013	10 234 260	17 581 928	16 541 991	...	1 039 936
2014	10 763 860	19 456 393	17 921 985	...	1 534 408
2015	11 176 610	20 365 701	18 874 837	19 027	1 490 864
2016	11 894 510	21 032 907	19 377 660	-	1 693 385
2017	12 756 610	20 324 777	19 600 926	-	723 851
2018	13 514 700	21 002 921	20 193 157	26 596	829 377
2019	14 415 000	22 306 567	20 918 345	31 387	1 403 168
2020	15 217 050	24 251 599	23 732 926	...	782 673
2021	16 114 700	24 573 928	1 942 884	99 866	1 266 330

Sumber/Source: PT. PLN (Persero) ULP Negara/State Electricity Company at Negara Branch Level

**Tabel**  
**Table 6.3**

**Jumlah Pelanggan, Total Daya Terpasang, dan Listrik Terjual PT. PLN (Persero) ULP Kandangan Menurut Jenis Tarif di Kabupaten Hulu Sungai Selatan, 2021**  
**Number of Registered Electricity Costumers, Installed Capacity, and Electricity Sold of State Electricity Company at Kandangan Branch Level byType of Fare in Hulu Sungai Selatan Regency, 2021**

Tahun Year	Daya Capacity (VA)	Jumlah Pelanggan Number of Costumers	Total Daya Terpasang Installed Capacity (VA)	Listrik Terjual Electricity Sold (KWh)
(1)	(2)	(3)	(4)	(5)
	220	-	-	-
Sosial/ Social	450 s.d 200.000	2 646	3 612 700	3 640 834
	> 200.000	1	1 385 000	3 324 000
Rumah Tangga/ Household	450 s.d 2.200	48 730	36 482 450	52 784 152
	3.500 s.d 5.500	264	1 157 400	1 090 296
	>6.600	24	311 200	429 398
Bisnis/ Business	450 s.d 5.500	1 877	2 549 150	3 389 269
	6.600 s.d 200.000	220	3 561 300	5 304 065
	> 200.000	1	240 000	206 940
Industri/ Industry	450 s.d 14.000	4	33 100	84 682
	14.000 s.d 200.000	10	1 067 500	1 999 084
	0	-	-	-
	0	-	-	-
Pemerintah/ Government	450 s.d 200.000	278	1 675 050	2 310 763
	> 200.000	1	345 000	165 600
	450 s.d 200.000	247	993 809	2 564 930
Traksi/ Traction	0	-	-	-
Curah/Curah	0	-	-	-
Multiguna/ Multifunction	5.500	10	55 000	100 221
<b>Jumlah<sup>1</sup>/Total<sup>1</sup></b>		<b>54 313</b>	<b>52 488 442</b>	<b>77 044 044</b>

Catatan/Note: Terdapat pelanggan yang tidak dikategorikan

Sumber/Source: PT. PLN (Persero) ULP Kandangan /State Electricity Company at Kandangan Branch Level

**Tabel**  
**Table 6.4**

**Jumlah Pelanggan, Total Daya Terpasang, dan Listrik Terjual PT. PLN (Persero) ULP Negara Menurut Jenis Tarif di Kabupaten Hulu Sungai Selatan, 2021**  
**Number of Registered Electricity Costumers, Installed Capacity, and Electricity Sold of State Electricity Company at Negara Branch Level by Type of Fare in Hulu Sungai Selatan Regency, 2021**

Tahun Year	Daya Capacity (VA)	Jumlah Pelanggan Number of Costumers	Total Daya Terpasang Installed Capacity (VA)	Listrik Terjual Electricity Sold (KWh)
(1)	(2)	(3)	(4)	(5)
	220	0	0	0
Sosial/ Social	450 sd 200000	763	1374900	70 149 520
	> 200000	0	0	0
Rumah Tangga/ Household	450 sd 2200	18747	11999250	1 030 820 041
	3500 sd 5500	60	2544	20 086 806
	>6600	0	0	0
Bisnis/ Business	450 sd 5500	641	1076650	80 573 122
	6600 sd 200000	53	6208	102 368 884
	> 200000	0	0	0
Industri/ Industry	450 sd 14000	24	1326	7 330 210
	14000 sd 200000	11	3365	65 776 422
	0	0	0	0
	0	0	0	0
Pemerintah/ Government	450 sd 200000	65	15895	17 069 756
	> 200000	0	0	0
	450 sd 200000	32	13315	52 588 527
Traksi/ Traction	0	0	0	0
Curah/ Curah	0	0	0	0
Multiguna/ Multifunction	55	5	275	1 197 211
<b>Jumlah<sup>1</sup>/Total<sup>1</sup></b>		<b>20 401</b>	<b>14 493 728</b>	<b>1 447 960 499</b>

Sumber/Source: PT. PLN (Persero) ULP Negara /State Electricity Company at Negara Branch Level

**Tabel**  
**Table 6.5****Jumlah Pelanggan Listrik Menurut Kecamatan di  
Kabupaten Hulu Sungai Selatan, 2017–2021  
Number of Electricity Customers by Subdistrict in Hulu  
Sungai Selatan Regency, 2017–2021**

<b>Kecamatan Subdistrict</b>	<b>2017</b>	<b>2018</b>	<b>2019</b>	<b>2020</b>	<b>2021</b>
(1)	(2)	(3)	(4)	(5)	(6)
Padang Batung	5 573	5 710	6 454	6 722	6 490
Loksado	1 864	2 420	2 500	2 733	2 672
Telaga Langsat	2 808	2 956	3 169	3 348	3 224
Angkinang	5 260	5 465	5 807	6 058	5 703
Kandangan	15 293	16 498	17 501	18 571	18 252
Sungai Raya	7 529	7 883	8 459	8 851	9 236
Simpur	4 473	4 566	4 808	4 597	5 337
Kalumpang	1 672	1 841	1 937	1 980	3 399
Daha Selatan	9 399	9 422	9 979	10 272	10 594
Daha Barat	2 038	2 088	2 003	2 122	7 598
Daha Utara	6 062	6 814	7 143	7 372	2 209
<b>Hulu Sungai Selatan</b>	<b>61 971</b>	<b>65 663</b>	<b>69 760</b>	<b>72 626</b>	<b>74 714</b>

Sumber/Source: PT. PLN (Persero) ULP Kandangan dan Daha /State Electricity Company at Kandangan and Daha Branch Level

**Tabel**  
**Table 6.6****Jumlah Pelanggan dan Air yang Disalurkan Menurut Kecamatan di Kabupaten Hulu Sungai Selatan, 2021**  
**Number of Customers and Distributed Water by Subdistrict in Hulu Sungai Selatan Regency, 2021**

Wilayah Area	Pelanggan Number of Customers	Air Disalurkan Distributed Water (m <sup>3</sup> )	Nilai Value (Rp)
(1)	(2)	(3)	(4)
Kandangan	9 589	2 161 109	8 573 369 650
Padang Batung	1 729	369 544	1 376 638 400
Angkinang	964	199 111	749 642 550
Negara	2 035	451 779	1 738 178 500
Pasungkan	1 176	254 902	978 208 700
Tambak Bitin	992	230 209	866 456 800
Telaga Langsung	738	202 264	666 395 350
Kalumpang	117	20 412	82 497 350
Simpur	772	181 537	707 497 550
Sungai Raya	882	228 853	941 420 550
Bajayau	52	6 320	19 534 000
<b>Hulu Sungai Selatan</b>	<b>19 046</b>	<b>4 306 040</b>	<b>16 699 839 400</b>
<b>2020<sup>1</sup></b>	<b>17 997</b>	<b>4 101 160</b>	<b>15 877 422 250</b>
<b>2019<sup>1</sup></b>	<b>17 675</b>	<b>3 529 559</b>	<b>13 561 845 550</b>
<b>2018<sup>1</sup></b>	<b>17 114</b>	<b>3 235 587</b>	<b>12 560 439 300</b>

Catatan/Note: <sup>1</sup>Terjadi Perubahan Data Setelah Audit/Data Changes After Audit

Sumber/Source: PDAM Kabupaten Hulu Sungai Selatan /Regional Water Supply of Hulu Sungai Selatan Regency

Tabel  
Table 6.7

**Jumlah Pelanggan, Air yang Disalurkan, dan Nilai Penjualan Menurut Jenis Pelanggan di Kabupaten Hulu Sungai Selatan, 2021**  
**Number of Customer, Distributed Clean Water, and Value by Type of Customers in Hulu Sungai Selatan Regency, 2021**

Pelanggan Customers	Jumlah Pelanggan Number of Customers	Air Disalurkan Distributed Water (m <sup>3</sup> )	Nilai Value (Rp)
(1)	(2)	(3)	(4)
<b>Sosial/Social</b>			
Sosial Umum/ <i>Public Social</i>	483	234.318	436.600.800
Sosial Khusus/ <i>Special Social</i>	329	103.048	295.477.300
<b>Rumah Tangga/Household</b>			
Rumah Tangga A1/ <i>A1 Household</i>	1.707	468.860	2.069.428.900
Rumah Tangga A2/ <i>A2 Household</i>	360	103.411	534.155.000
Rumah Tangga A3/ <i>A3 Household</i>	53	30.068	161.105.800
Rumah Tangga A4/ <i>A4 Household</i>	36	9.229	26.610.000
Rumah Tangga B/ <i>B Household</i>	15.783	3.267.585	12.771.455.500
<b>Niaga/Trade</b>			
Niaga Kecil/ <i>Small Trade</i>	13	3.699	13.796.300
Niaga Menengah/ <i>Middle Trade</i>	83	34.938	148.511.800
Niaga Besar/ <i>Large Trade</i>	199	50.884	242.698.000
<b>Instansi Pemerintah/ Government Institution</b>			
Industri/ <i>Industry</i>	-	-	-
Khusus/ <i>Exclusive</i>	-	-	-
<b>Jumlah/Total</b>	<b>19 046</b>	<b>4 306 040</b>	<b>16 699 839 400</b>

Sumber/*Source*: PDAM Kabupaten Hulu Sungai Selatan /Regional Water Supply of Hulu Sungai Selatan Regency

**Tabel**  
**Table** 6.8**Jumlah Air yang Disalurkan dan Nilai Penjualan Menurut Bulan di Kabupaten Hulu Sungai Selatan, 2021**  
**Number of Distributed Clean Water and Value by Month in Hulu Sungai Selatan Regency, 2021**

<i>Bulan Month</i>	<i>Air Disalurkan Distributed Water (m<sup>3</sup>)</i>	<i>Nilai Value (Rp)</i>
(1)	(2)	(3)
Januari/January	367 167	1 410 405 500
Februari/February	346 309	1 336 580 950
Maret/March	346 571	1 344 093 100
April/April	357 569	1 384 024 400
Mei/May	369 965	1 436 927 300
Juni/June	362 097	1 403 869 500
Juli/July	357 622	1 389 378 300
Agustus/August	376 240	1 456 332 800
September/September	350 824	1 361 475 800
Oktober/October	357 819	1 383 517 700
November/November	369 659	1 424 471 750
Desember/December	344 198	1 368 762 300
<b>Jumlah/Total</b>	<b>4 306 040</b>	<b>16 699 839 400</b>
<b>2020<sup>1</sup></b>	<b>4 101 160</b>	<b>15 877 422 250</b>
<b>2019<sup>1</sup></b>	<b>3 529 559</b>	<b>13 561 845 550</b>
<b>2018<sup>1</sup></b>	<b>3 235 587</b>	<b>12 560 439 300</b>

Catatan/Note: <sup>1</sup>Terjadi Perubahan Data Setelah Audit/Data Changes After Audit

Sumber/Source: PDAM Kabupaten Hulu Sungai Selatan /Regional Water Supply of Hulu Sungai Selatan Regency



**Tabel**  
**Table 6.9****Jumlah Stasiun Pengisian Bahan Bakar Umum (SPBU)  
Menurut Kecamatan di Kabupaten Hulu Sungai Selatan,  
2017–2021**  
*Number of Gas Station by Subdistrict in Hulu Sungai Selatan  
Regency, 2017–2021*

Kecamatan Subdistrict	2017	2018	2019	2020	2021
(1)	(2)	(3)	(4)	(5)	(6)
Padang Batung	1	1	1	1	2
Loksado	-	-	1	1	2
Telaga Langsat	-	-	-	-	2
Angkinang	1	1	1	2	2
Kandangan	2	2	3	3	4
Sungai Raya	2	2	1	1	2
Simpur	-	-	-	1	1
Kalumpang	-	-	1	1	2
Daha Selatan	-	-	-	2	-
Daha Barat	-	-	1	1	1
Daha Utara	-	-	-	-	-
<b>Hulu Sungai Selatan</b>	<b>6</b>	<b>6</b>	<b>9</b>	<b>13</b>	<b>18</b>

Sumber/Source: Dinas Perdagangan Kabupaten Hulu Sungai Selatan /Trade Services of Hulu Sungai Selatan Regency

# 7

# PARIWISATA TOURISM

269 004

JUMLAH WISATAWAN  
DOMESTIK



JUMLAH RUMAH MAKAN



JUMLAH PENGINAPAN DAN  
AKOMODASI LAINNYA



KANDANGAN



LOKSADO



**PENJELASAN TEKNIS**

1. Wisatawan mancanegara (wisman) ialah setiap pengunjung yang mengunjungi suatu negara di luar tempat tinggalnya, didorong oleh satu atau beberapa keperluan tanpa bermaksud memperoleh penghasilan di tempat yang dikunjungi dan lamanya kunjungan tersebut tidak lebih dari satu tahun (12 bulan). Definisi ini mencakup 2 (dua) kategori wisatawan mancanegara, yaitu :
  - Wisatawan (turis) ialah setiap pengunjung seperti definisi di atas yang tinggal paling sedikit 24 jam, akan tetapi tidak lebih dari 1 (satu) tahun di tempat yang dikunjungi, dengan maksud antara lain: berlibur, rekreasi, olah raga, bisnis, menghadiri pertemuan, studi, dan kunjungan dengan alasan kesehatan.
  - Excursionist ialah setiap pengunjung seperti definisi di atas yang tinggal kurang dari 24 jam di tempat yang dikunjungi (termasuk "Cruise passengers"). Cruise Passengers ialah setiap pengunjung yang tiba di suatu negara di mana mereka tidak menginap di akomodasi yang tersedia di negara tersebut, misalnya dengan

**TECHNICAL NOTES**

1. *An International Visitor is any person visiting a country other than his usual place of residence for any reason other than for earning income in the country visited, and the length of stay is no more than one year (12 months). This definition covers two categories of foreign visitors, namely :*
  - *"Tourist" is any visitor staying for at least 24 hours, but no more than one year, in the country visited, with the intention of visiting, and for any of these purposes: Pleasure, recreation and sports, Business, visiting friends and relatives, missions, attending meetings, conferences, visit for health reasons and study.*
  - *"Excursionist" is any visitor staying less than 24 hours in the country visited including, "Cruise Passengers", i.e. visitors arriving in a country without staying in any accommodation available in the visited country.*

- kapal laut.
2. Usaha penyediaan akomodasi adalah usaha yang menyediakan pelayanan penginapan yang dapat dilengkapi dengan pelayanan pariwisata lainnya. Usaha penyediaan akomodasi dapat berupa hotel, vila, pondok wisata, bumi perkemahan, persinggahan karavan, dan akomodasi lainnya yang digunakan untuk tujuan pariwisata.
  3. Hotel adalah penyediaan akomodasi secara harian berupa kamar-kamar di dalam satu bangunan yang dapat dilengkapi dengan jasa pelayanan makan dan minum, kegiatan hiburan dan atau fasilitas lainnya. Hotel terdiri dari hotel berbintang dan hotel non- bintang.
  4. Hotel bintang adalah usaha penyediaan jasa pelayanan penginapan, makan minum serta jasa lainnya bagi umum dengan menggunakan sebagian atau seluruh bangunan. Usaha ini dikelola secara komersial serta memenuhi ketentuan persyaratan sebagai hotel bintang (termasuk berlian) yang ditetapkan dalam surat keputusan instansi yang membinanya. Misalnya hotel bintang lima, hotel bintang empat dan seterusnya.
2. *The business of providing accommodation is a business that provides specialty services that can be equipped with other tourism services. It includes hotel, villa, cottage, camping, caravan stop, and other accommodation that are used for tourism purposes.*
  3. *otel is a daily supply of accommodation rooms within a building which can be equipped with eating and drinking services, entertainment activities and/or other facilities. Hotel consists of a classified hotel and a non-classified hotel.*
  4. *A star hotel is the business of providing an accommodation, eating and drinking as well as other services for the public by using a building or a part of a building. It is managed commercially and meets specified requirements as a star hotel (including diamonds) set forth in the decree of fostering agency. For example, five star hotel, four star hotel, and so on.*

5. Akomodasi lainnya adalah usaha penyediaan tempat penginapan yang tidak termasuk kriteria di atas seperti wisma, losmen, dll.
5. *Other accommodation is an establishment other than mentioned above, such as inn.*

<https://hulusungaiselatankab.bps.go.id>

**ULASAN**

Kabupaten Hulu Sungai Selatan memiliki 25 buah tempat akomodasi yang terdiri dari 15 hotel non bintang dan 10 akomodasi lainnya.

Jumlah kunjungan wisatawan ke obyek wisata di Kabupaten Hulu Sungai Selatan pada tahun 2021 adalah 269.004 orang yang merupakan wisatawan domestik. Dimana pada bulan Juni terjadi kunjungan yang paling tinggi bila dibandingkan dengan bulan lainnya.

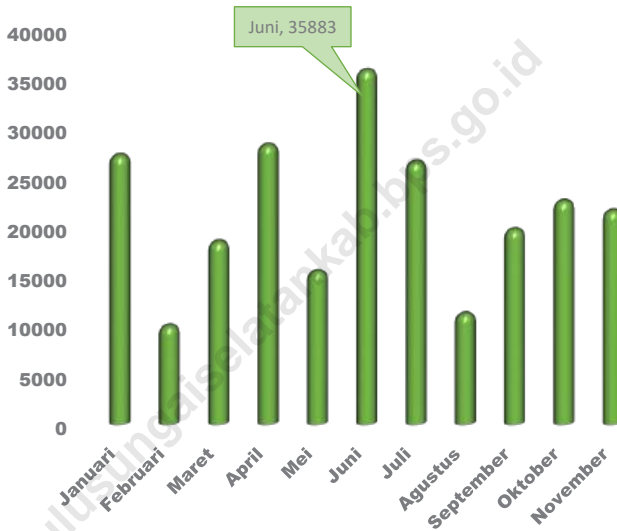
**DESCRIPTION**

*Hulu Sungai Selatan has 25 pieces of the property consisting of 15 nonstar hotel and 10 other accomodations.*

*Number of tourists visiting the attractions in Hulu Sungai Selatan in 2021 was 269,004 tourist. Its consisting just domestic tourists. Where in June occurred visit the highest when compared to other months.*

**Gambar** 7.1  
**Figures**

**Jumlah Wisatawan Menurut Bulan di Kabupaten Hulu Sungai Selatan, 2021**  
**Number Tourist by Month in Hulu Sungai Selatan Regency, 2021**

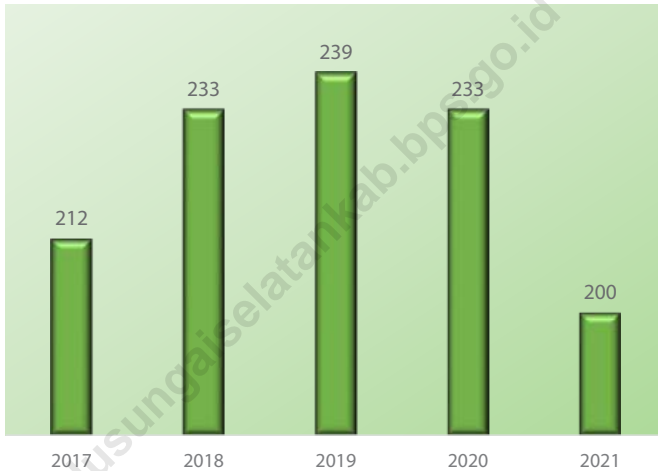


Sumber/Source: Dinas Pemuda, Olahraga, dan Pariwisata Kabupaten Hulu Sungai Selatan/Youth, Sports, Affairs and Tourism Service of Hulu Sungai Selatan Regency



**Gambar** 7.2  
**Figures**

**Jumlah Rumah Makan/Restoran di Kabupaten Hulu Sungai Selatan, 2018–2021**  
**Number of Restaurants in Hulu Sungai Selatan Regency, 2018–2021**



Sumber/Source: Dinas Pemuda, Olahraga, dan Pariwisata Kabupaten Hulu Sungai Selatan/Youth, Sports, Affairs and Tourism Service of Hulu Sungai Selatan Regency

**Tabel**  
**Table** 7.1

**Jumlah Rumah Makan/Restoran Menurut Kecamatan di  
Kabupaten Hulu Sungai Selatan, 2018–2021**  
*Number of Restaurants by Subdistrict in Hulu Sungai  
Selatan Regency, 2018–2021*

Kecamatan Subdistrict	2018	2019	2020	2021
(1)	(2)	(3)	(4)	(5)
Padang Batung	4	4	4	1
Loksado	2	2	2	-
Telaga Langsung	1	1	-	-
Angkinang	12	12	5	5
Kandangan	149	154	153	139
Sungai Raya	57	58	63	50
Simpur	2	2	2	2
Kalumpang	-	-	-	-
<b>Daha Selatan</b>	3	3	1	1
<b>Daha Barat</b>	-	-	-	-
<b>Daha Utara</b>	3	3	3	2
<b>Hulu Sungai Selatan</b>	<b>233</b>	<b>239</b>	<b>233</b>	<b>200</b>

Sumber/Source: Dinas Pemuda, Olahraga, dan Pariwisata Kabupaten Hulu Sungai Selatan/Youth, Sports, Affairs and Tourism Service of Hulu Sungai Selatan Regency

**Tabel**  
**Table** 7.2**Jumlah Hotel dan Akomodasi lain Menurut Kecamatan dan Jenis Akomodasi di Kabupaten Hulu Sungai Selatan, 2021****Number of Hotel and Other Accomodations by Subdistrict and Type of Accomodations in Hulu Sungai Selatan Regency, 2021**

<b>Kecamatan Subdistrict</b>	<b>Hotel Berbintang Star Hotel</b>	<b>Hotel Nonbintang Nonstar Hotel</b>	<b>Akomodasi Lainnya Other Accomodations</b>
(1)	(2)	(3)	(4)
Padang Batung	-	-	-
Loksado	-	7	10
Telaga Langsung	-	-	-
Angkinang	-	-	-
Kandangan	-	8	-
Sungai Raya	-	-	-
Simpur	-	-	-
Kalumpang	-	-	-
<b>Daha Selatan</b>	-	-	-
<b>Daha Barat</b>	-	-	-
<b>Daha Utara</b>	-	-	-
<b>Hulu Sungai Selatan</b>	-	<b>15</b>	<b>10</b>

Sumber/Source: Dinas Pemuda, Olahraga, dan Pariwisata Kabupaten Hulu Sungai Selatan/Youth, Sports, Affairs and Tourism Service of Hulu Sungai Selatan Regency

**Tabel**  
**Table** 7.3

**Jumlah Wisatawan Asing dan Wisatawan Domestik  
Menurut Bulan di Kabupaten Hulu Sungai Selatan,  
2021**  
*Number Foreign and Domestic Tourist by Month in Hulu  
Sungai Selatan Regency, 2021*

<b>Kecamatan Subdistrict</b>	<b>Wisatawan Asing Foreign Tourist</b>	<b>Wisatawan Domestik Domestic Tourist</b>	<b>Jumlah Total</b>
(1)	(2)	(3)	(4)
Januari/January	-	27 275	27 275
Februari/February	-	10 021	10 021
Maret/March	-	18 532	18 532
April/April	-	28 314	28 314
Mei/May	-	15 513	15 513
Juni/June	-	35 883	35 883
Juli/July	-	26 604	26 604
Agustus/August	-	11 243	11 243
September/September	-	19 765	19 765
Oktober/October	-	22 644	22 644
November/November	-	21 663	21 663
Desember/December	-	31 547	31 547
<b>Jumlah/Total</b>	-	<b>269 004</b>	<b>269 004</b>

Sumber/Source: Dinas Pemuda, Olahraga, dan Pariwisata Kabupaten Hulu Sungai Selatan/Youth, Sports, Affairs and Tourism Service of Hulu Sungai Selatan Regency



# 8 TRANSPORTASI DAN KOMUNIKASI

## TRANSPORTATION AND COMMUNICATION

Baik 63,05  
Sedang 14,93  
Rusak 12,50  
Rusak Berat 9,52

PERSENTASE PANJANG JALAN  
MENURUT KEADAAN JALAN



Sumber: Dinas Pekerjaan Umum dan Penataan Ruang Kabupaten Hulu Sungai Selatan



PERSENTASE PANJANG JALAN  
MENURUT JENIS PERMUKAAN

Aspal 49,61  
Kerikil 18,76  
Tanah 15,55  
Lainnya 16,09



Jumlah Kantor Pos Pembantu

7

Jumlah Surat

1 469

Jumlah Paket

1 043

Sumber: PT Pos Indonesia (PERSERO) Kandangan

Jumlah BTS

100

Jumlah Titik Internet Gratis

22

Sumber: Dinas Komunikasi dan Informatika Kabupaten Hulu Sungai Selatan



**PENJELASAN TEKNIS**

1. Kendaraan bermotor adalah setiap kendaraan yang digerakkan oleh peralatan teknik yang ada pada kendaraan tersebut, biasanya digunakan untuk angkutan orang atau barang di atas jalan raya selain kendaraan yang berjalan di atas rel. Kendaraan bermotor yang dicatat adalah semua jenis kendaraan kecuali kendaraan bermotor TNI/Polri dan Korps Diplomatik.
2. Mobil penumpang adalah setiap kendaraan bermotor yang dilengkapi dengan tempat duduk untuk sebanyak-banyaknya delapan orang, tidak termasuk tempat duduk untuk pengemudi, baik dilengkapi atau tidak dilengkapi bagasi.
3. Mobil bis adalah setiap kendaraan bermotor yang dilengkapi dengan tempat duduk untuk lebih dari delapan orang, tidak termasuk tempat duduk untuk pengemudi, baik dilengkapi atau tidak dilengkapi bagasi.
4. Mobil truk adalah setiap kendaraan bermotor yang digunakan untuk angkutan barang, selain mobil penumpang, mobil bis dan kendaraan bermotor roda dua.

**TECHNICAL NOTES**

1. *Motor vehicles are any kind of vehicles motorized by machine set up in those vehicles, they are usually used for transporting peoples or goods on roads except vehicles moving along a railway line. The data cover all kinds of motor vehicles except those belong to Indonesia Army Force Indonesian State Police and Diplomatic Corps.*
2. *Passenger cars are any motor vehicles with no more than eight seats, excluding seat for driver, it can be with or without hoot.*
3. *Buses are large passenger cars having seats for more than eight passengers, excluding seat for driver, it can be with or without hoot.*
4. *Trucks are any motor vehicles used to transport goods excluding passenger cars, buses, and motorcycles.*



5. Kantor Pos adalah tempat pemberi pelayanan komunikasi tertulis dan atau surat elektronik, layanan paket, layanan logistik, layanan transaksi keuangan, dan layanan keagenan pos untuk kepentingan umum. Rumah pos berfungsi sama seperti kantor pos dan kantor pos pembantu, bedanya rumah pos biasanya terletak di daerah terpencil.
  6. Telekomunikasi adalah setiap pemancaran, pengiriman dan atau penerimaan dari setiap informasi dalam bentuk tanda-tanda, isyarat, tulisan, gambar, suara dan bunyi melalui sistem kawat, optik, radio atau
5. *Post Office is a service provider facility of written communication and or electronic mail, parcel service, logistics services, financial transaction services, and postal services to the public. Postal house has the same function as the post office and subsidiary of post office, the difference is that postal house is usually located in remote areas.*
  6. *Telecommunication includes every transmitting, delivering and or receiving from every information of marking, signal, article, picture, sound and voice through strand of wire system, optic, radio or other electromagnetic system.*

**ULASAN****DESCRIPTION****Transportasi**

Pada tahun 2021 total panjang jalan di Kabupaten Hulu Sungai Selatan mencapai 996,31 km. Berdasarkan statusnya, 82,95 km merupakan jalan Negara, 53,99 km merupakan jalan provinsi dan sisanya yaitu 859,36 km merupakan jalan Kabupaten, seluruh jalan Negara dan jalan Provinsi merupakan jalan aspal, sedangkan jalan Kabupaten yang sudah diaspal mencapai 541,85 km.

Berdasarkan kondisi jalan, 426,35 km jalan kabupaten pada kondisi baik, 161,19 km jalan pada kondisi sedang, 133,59 km pada kondisi rusak dan 138,23 km pada kondisi rusak berat.

**Komunikasi**

Saat ini kantor pos menawarkan banyak jasa kepada konsumennya seperti jasa pengiriman surat dan paket pos, penjualan Benda pos dan Materai dan beberapa layanan keuangan, Kabupaten Hulu Sungai Selatan memiliki 7 (tujuh) Kantor Pos Cabang Pembantu dan Pemeriksa yakni Kantor Pos Kandangan, Padang Batung, Angkinang, Sungai Raya, Simpung, Daha Selatan, dan Daha Utara.

**Transportation**

*In 2021 total length of road in Hulu Sungai Selatan Regency reached 996.31 km. Based on the status, 82.95 km are State road, 53.99 km are province road and the rest i.e 859.36 km was Regency road, all of the state road and province road had been asphalted and 541.85 km regency road also had been asphalt.*

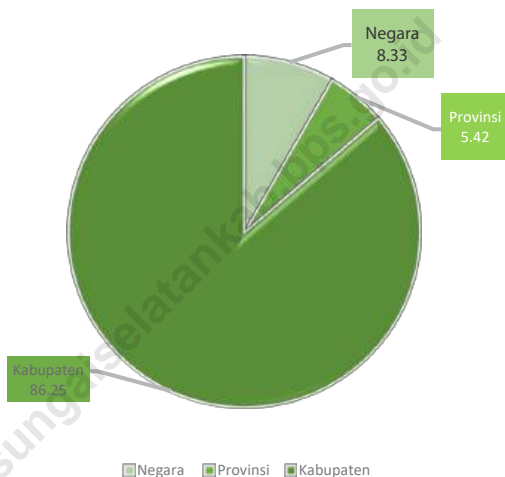
*Based on the road condition, 426,35 km of regency road are in a good condition, 161,19 km are moderate condition, 133,59 km are in damaged condition and 138,23 km are on severely damage condition.*

**Communication**

*Nowadays post office offers so many services to customers such as mailing services, package delivery services and also other financial services, Hulu Sungai Selatan Regency has 7 Supporting Branch and Examiner Post Office in Kandangan, Padang Batung, Angkinang, Sungai Raya, Simpung, Daha Selatan, and Daha Utara.*

**Gambar** 8.1  
**Figures**

**Panjang Jalan<sup>1</sup> Menurut Tingkat Kewenangan Pemerintahan di Kabupaten Hulu Sungai Selatan (km), 2021**  
***Length of Roads<sup>1</sup> by Level of Government Authority in Hulu Sungai Selatan Regency (km), 2021***



Catatan/Note:

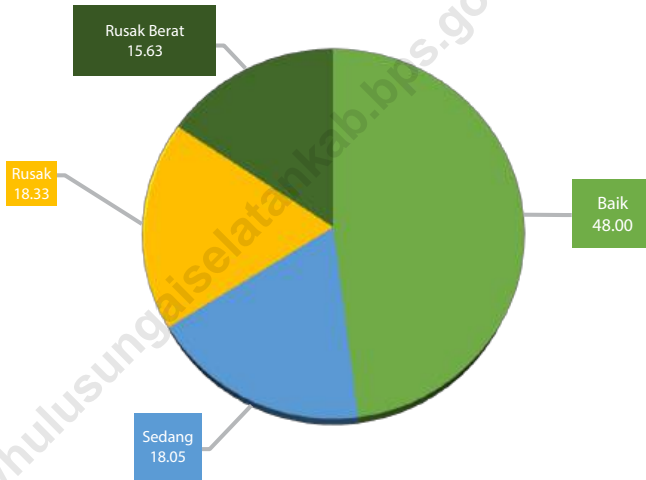
<sup>1</sup> Data tidak termasuk panjang jalan tol/Excluding toll road

Sumber/Source:

Dinas Pekerjaan Umum dan Penataan Ruang Kabupaten Hulu Sungai Selatan /Public Works and Spatial Planning Service of Hulu Sungai Selatan Regency

**Gambar** 8.2  
**Figures**

**Panjang Jalan Kabupaten Menurut Kondisi Jalan di Kabupaten Hulu Sungai Selatan (km), 2021**  
*Length of Roads by Road Condition in Hulu Sungai Selatan Regency (km), 2021*



Sumber/Source: Dinas Pekerjaan Umum dan Penataan Ruang Kabupaten Hulu Sungai Selatan /Public Works and Spatial Planning Service of Hulu Sungai Selatan Regency

## 8.1 TRANSPORTASI TRANSPORTATION

**Tabel 8.1.1** Panjang Jalan<sup>1</sup> Menurut Tingkat Kewenangan Pemerintahan dan Kecamatan di Kabupaten Hulu Sungai Selatan (km), 2021  
*Length of Roads<sup>1</sup> by Level of Government Authority and Subdistrict in Hulu Sungai Selatan Regency (km), 2021*

Kecamatan Subdistrict	Pemerintahan yang Berwenang Mengelola Level of Government Authority			
	Negara State	Provinsi Province	Kabupaten Regency	Jumlah Total
(1)	(2)	(3)	(4)	(5)
Padang Batung	13,86	-	91,82	105,68
Loksado	20,45	12,53	160,95	193,93
Telaga Langsung	-	-	38,45	38,45
Angkinang	8,57	-	81,95	90,52
Kandangan	15,20	18,39	97,68	131,27
Sungai Raya	8,41	-	105,87	114,28
Simpur	8,11	-	76,43	84,54
Kalumpang	8,35	-	80,22	88,57
Daha Selatan	-	12,10	45,93	58,03
Daha Barat	-	-	39,80	39,80
Daha Utara	-	10,97	40,27	51,24
<b>Hulu Sungai Selatan</b>	<b>82,95</b>	<b>53,99</b>	<b>859,36</b>	<b>996,31</b>

Catatan/Note: <sup>1</sup> Data tidak termasuk panjang jalan tol/Excluding toll road

Sumber/Source: Dinas Pekerjaan Umum dan Penataan Ruang Kabupaten Hulu Sungai Selatan /Public Works and Spatial Planning Service of Hulu Sungai Selatan Regency

**Tabel 8.1.2**  
**Table**

**Panjang Jalan Menurut Jenis Permukaan Jalan dan Pemerintahan yang Berwenangan di Kabupaten Hulu Sungai Selatan (km), 2021**  
***Length of Roads by Type of Road Surface and Level Government in Hulu Sungai Selatan Regency(km), 2021***

Jenis Permukaan Jalan <i>Type of Road Surface</i>	Pemerintahan yang Berwenang Mengelola <i>Level of Government Authority</i>			Jumlah <i>Total</i>
	Negara <i>State</i>	Provinsi <i>Province</i>	Kabupaten <i>Regency</i>	
(1)	(2)	(3)	(4)	(5)
Aspa/ <i>Asphalted</i>	82,95	53,99	541,85	678,79
Kerikil/ <i>Gravel</i>	-	-	128,29	128,29
Tanah/ <i>Land</i>	-	-	107,42	107,42
Beton/ <i>Concrete</i>	-	-	81,80	81,80
<b>Jumlah/<i>Total</i></b>	<b>82,95</b>	<b>53,99</b>	<b>859,36</b>	<b>996,30</b>

Sumber/*Source*: Dinas Pekerjaan Umum dan Penataan Ruang Kabupaten Hulu Sungai Selatan /Public Works and Spatial Planning Service of Hulu Sungai Selatan Regency

**Tabel 8.1.3** Panjang Jalan Menurut Kondisi Jalan dan Pemerintahan yang Berwenang Mengelolannya di Kabupaten Hulu Sungai Selatan (km), 2021  
**Length of Roads by Condition of Roads and Level of Government Authority in Hulu Sungai Selatan Regency (km), 2021**

Kondisi Jalan Condition of Roads	Pemerintahan yang Berwenang Mengelola Level of Government Authority			
	Negara State	Provinsi Province	Kabupaten Regency	Jumlah Total
(1)	(2)	(3)	(4)	(5)
Baik/Good	...	...	426,35	426,35
Sedang/Moderate	...	...	161,19	161,19
Rusak/Damage	...	...	133,59	133,59
Rusak Berat/Severely Damage	...	...	138,23	138,23
<b>Jumlah/Total</b>	...	...	<b>859,36</b>	<b>859,36</b>

Sumber/Source: Dinas Pekerjaan Umum dan Penataan Ruang Kabupaten Hulu Sungai Selatan /Public Works and Spatial Planning Service of Hulu Sungai Selatan Regency

**Tabel**  
**Table** 8.1.4

**Panjang Jalan Menurut Klasifikasi Jalan dan Pemerintahan yang Berwenang Mengelolanya di Kabupaten Hulu Sungai Selatan (km), 2021**  
*Length of Roads by Roads Clasification and Level of Governmen<sup>t</sup> Authority in Hulu Sungai Selatan Regency (km), 2021*

Klasifikasi Jalan <i>Roads Clasification</i>	Pemerintahan yang Berwenang Mengelola <i>Level of Government Authority</i>			Jumlah <i>Total</i>
	Negara <i>State</i>	Provinsi <i>Province</i>	Kabupaten <i>Regency</i>	
(1)	(2)	(3)	(4)	(5)
<i>Kelas I/Class I</i>	-	-	-	-
<i>Kelas II/Class II</i>	-	-	-	-
<i>Kelas IIIA/Class IIIA</i>	82,95	-	-	82,95
<i>Kelas IIIB/Class IIIB</i>	-	53,99	2,64	56,63
<i>Kelas IIIC/Class IIIC</i>	-	-	749,30	749,30
<i>Tidak Dirinci/Unspecified</i>	-	-	107,42	107,42
<b>Jumlah/Total</b>	<b>82,95</b>	<b>53,99</b>	<b>859,36</b>	<b>996,30</b>

Sumber/Source: Dinas Pekerjaan Umum dan Penataan Ruang Kabupaten Hulu Sungai Selatan /Public Works and Spatial Planning Service of Hulu Sungai Selatan Regency



**Tabel**  
**Table 8.1.5**

**Panjang Jalan Kabupaten Menurut Kecamatan dan Jenis Permukaan Jalan di Kabupaten Hulu Sungai Selatan (km), 2021**  
***Length of Roads by Subdistrict and Type of Road Surface in Hulu Sungai Selatan Regency (km), 2021***

Kecamatan Subdistrict	Jenis Permukaan Jalan Type of Road Surface				Jumlah Total
	Aspal Pavement	Kerikil Gravel	Tanah Land	Beton Concrete	
(1)	(2)	(3)	(4)	(5)	(6)
Padang Batung	72,02	13,30	6,50	-	91,82
Loksado	37,29	23,30	26,60	73,75	160,94
Telaga Langsat	28,35	2,45	7,50	0,15	38,45
Angkinang	67,80	13,00	-	1,15	81,95
Kandangan	81,98	7,50	8,20	-	97,68
Sungai Raya	94,32	11,55	-	-	105,87
Simpur	67,23	9,20	-	-	76,43
Kalumpang	38,37	26,70	13,00	2,15	80,22
Daha Selatan	23,73	2,48	19,42	0,30	45,93
Daha Barat	5,40	10,10	24,30	-	39,80
Daha Utara	25,36	8,71	1,90	4,30	40,27
<b>Hulu Sungai Selatan</b>	<b>541,85</b>	<b>128,29</b>	<b>107,42</b>	<b>81,80</b>	<b>859,36</b>

Sumber/Source: Dinas Pekerjaan Umum dan Penataan Ruang Kabupaten Hulu Sungai Selatan /Public Works and Spatial Planning Service of Hulu Sungai Selatan Regency

**Tabel**  
**Table** 8.1.6

**Panjang Jalan Kabupaten Menurut Kecamatan dan Kondisi Jalan di Kabupaten Hulu Sungai Selatan (km), 2021**  
*Length of Roads by Subdistrict and Road Condition in Hulu Sungai Selatan Regency (km), 2021*

Kecamatan Subdistrict	Kondisi Jalan Condition of Roads				Jumlah Total
	Baik Good	Sedang Moderate	Rusak Damaged	Rusak Berat Severely Damage	
(1)	(2)	(3)	(4)	(5)	(6)
Padang Batung	52,68	20,42	7,75	10,97	91,82
Loksado	58,38	25,63	32,55	44,38	160,94
Telaga Langsung	24,77	8,28	4,60	0,8	38,45
Angkinang	50,47	17,93	8,55	5,00	81,95
Kandangan	70,12	8,22	8,01	11,33	97,68
Sungai Raya	66,49	16,12	17,36	5,9	105,87
Simpur	47,03	15,44	12,31	1,65	76,43
Kalumpang	19,32	23,48	10,92	26,5	80,22
Daha Selatan	14,78	8,20	12,05	10,90	45,93
Daha Barat	2,30	3,95	12,85	20,70	39,8
Daha Utara	20,01	13,52	6,64	0,10	40,27
<b>Hulu Sungai Selatan</b>	<b>426,35</b>	<b>161,19</b>	<b>133,59</b>	<b>138,23</b>	<b>859,36</b>

Sumber/Source: Dinas Pekerjaan Umum dan Penataan Ruang Kabupaten Hulu Sungai Selatan /Public Works and Spatial Planning Service of Hulu Sungai Selatan Regency

**Tabel 8.1.7** Jumlah Jembatan Menurut Kecamatan dan Jenis Jembatan di Kabupaten Hulu Sungai Selatan, 2021  
**Table** *Number of Bridge by Subdistrict and Type of Bridge in Hulu Sungai Selatan Regency, 2021*

Kecamatan Subdistrict	Jenis Jembatan Type of Bridge			Jumlah Total
	Beton Concrete	Besi Iron	Kayu Wood	
(1)	(2)	(3)	(4)	(5)
Padang Batung	64	17	12	93
Loksado	22	2	14	38
Telaga Langsung	29	4	4	37
Angkinang	49	8	7	64
Kandangan	44	3	5	52
Sungai Raya	64	1	4	69
Simpur	65	1	4	70
Kalumpang	35	2	8	45
Daha Selatan	32	2	3	37
Daha Barat	28	-	11	39
Daha Utara	43	7	6	56
<b>Hulu Sungai Selatan</b>	<b>475</b>	<b>47</b>	<b>78</b>	<b>600</b>

Sumber/Source: Dinas Pekerjaan Umum dan Penataan Ruang Kabupaten Hulu Sungai Selatan /Public Works and Spatial Planning Service of Hulu Sungai Selatan Regency

## 8.2 KOMUNIKASI COMMUNICATION

**Tabel** 8.2.1 **Jumlah Kantor Pos Pembantu Menurut Kecamatan di Kabupaten Hulu Sungai Selatan, 2018–2021**  
*Number of Post Offices Subsidiaries by Subdistrict in Hulu Sungai Selatan Regency, 2018–2021*

Kecamatan Subdistrict	2018	2019	2020	2021
(1)	(2)	(3)	(4)	(5)
Padang Batung	1	1	1	1
Loksado	-	-	-	-
Telaga Langsung	-	-	-	-
Angkinang	1	1	1	1
Kandangan	1	1	1	1
Sungai Raya	1	1	1	1
Simpur	1	1	1	1
Kalumpang	-	-	-	-
<b>Daha Selatan</b>	1	1	1	1
<b>Daha Barat</b>	-	-	-	-
<b>Daha Utara</b>	1	1	1	1
<b>Hulu Sungai Selatan</b>	<b>7</b>	<b>7</b>	<b>7</b>	<b>7</b>

Sumber/Source: PT Pos Indonesia (Persero) Kandangan /PT Pos Indonesia (Persero) Kandangan

**Tabel**  
**Table** 8.2.2**Jumlah Surat dan Paket yang Dikirim Menurut Kecamatan di Kabupaten Hulu Sungai Selatan, 2021**  
**Number of Sent Mail and Package by Subdistrict in Hulu Sungai Selatan Regency, 2021**

Kecamatan Subdistrict	Surat Mail	Paket Package
(1)	(2)	(3)
Padang Batung	14	3
Loksado	-	-
Telaga Langsung	-	-
Angkinang	102	18
Kandangan	918	129
Sungai Raya	29	17
Simpur	46	8
Kalumpang	-	-
<b>Daha Selatan</b>	152	472
<b>Daha Barat</b>	-	-
<b>Daha Utara</b>	208	396
<b>Hulu Sungai Selatan</b>	<b>1 469</b>	<b>1 043</b>

Sumber/Source: PT Pos Indonesia (Persero) Kandangan /PT Pos Indonesia (Persero) Kandangan

**Tabel**  
**Table** 8.2.3

**Jumlah Menara Telekomunikasi (BTS) di Kabupaten Hulu Sungai Selatan, 2021**  
**Number of Telecommunication Tower (BTS) in Hulu Sungai Selatan Regency, 2021**

<b>Kecamatan</b> <i>Subdistrict</i>	<b>Jumlah</b> <i>Total</i>
(1)	(2)
Padang Batung	11
Loksado	8
Telaga Langsat	3
Angkinang	5
Kandangan	34
Sungai Raya	11
Simpur	7
Kalumpang	3
<b>Daha Selatan</b>	11
<b>Daha Barat</b>	2
<b>Daha Utara</b>	5
<b>Hulu Sungai Selatan</b>	<b>100</b>

Sumber/Source: Dinas Komunikasi dan Informatika Kabupaten Hulu Sungai Selatan /Communication and Informatics Services of Hulu Sungai Selatan Regency

**Tabel**  
**Table** 8.2.4

**Jumlah Usaha TV Kabel yang Bekerja Sama dengan Dinas Komunikasi dan Informatika Kabupaten Hulu Sungai Selatan, 2021**  
**Number of Cable TV Businesses Working in Cooperation with Communications and Informatics Services of Hulu Sungai Selatan Regency, 2021**

<b>Kecamatan</b> <b>Subdistrict</b>	<b>Jumlah</b> <b>Total</b>
(1)	(2)
Padang Batung	1
Loksado	-
Telaga Langsung	1
Angkinang	3
Kandangan	5
Sungai Raya	-
Simpur	1
Kalumpang	-
<b>Daha Selatan</b>	3
<b>Daha Barat</b>	-
<b>Daha Utara</b>	3
<b>Hulu Sungai Selatan</b>	<b>17</b>

Sumber/Source: Dinas Komunikasi dan Informatika Kabupaten Hulu Sungai Selatan /Communication and Informatics Services of Hulu Sungai Selatan Regency

**Tabel**  
**Table 8.2.5****Jumlah Titik Internet Gratis Menurut Kecamatan di  
Kabupaten Hulu Sungai Selatan, 2021**  
*Number of free internet hotspot by Subdistrict in Hulu  
Sungai Selatan Regency, 2021*

<b>Kecamatan Subdistrict</b>	<b>Jumlah Total</b>
(1)	(2)
Padang Batung	2
Loksado	-
Telaga Langsung	-
Angkinang	1
Kandangan	10
Sungai Raya	3
Simpur	3
Kalumpang	-
<b>Daha Selatan</b>	2
<b>Daha Barat</b>	-
<b>Daha Utara</b>	1
<b>Hulu Sungai Selatan</b>	<b>22</b>

Sumber/Source: Dinas Komunikasi dan Informatika Kabupaten Hulu Sungai Selatan /Communication and Informatics Services of Hulu Sungai Selatan Regency





# 9

## PERBANKAN, KOPERASI DAN HARGA-HARGA BANKING, COOPERATIVE AND PRICES



JUMLAH KOPERASI AKTIF

125

## JUMLAH PERUSAHAAN DAN TENAGA KERJA



### INDUSTRI FORMAL

Perusahaan 4.478  
Tenaga Kerja 11.858



### INDUSTRI NON FORMAL

Perusahaan 11.255  
Tenaga Kerja 22.800



**PENJELASAN TEKNIS**

1. Koperasi: Organisasi ekonomi rakyat yang berwatak sosial, beranggotakan orang-orang atau badan hukum koperasi yang merupakan tata susunan ekonomi sebagai usaha bersama atas asas kekeluargaan.
2. Industri manufaktur adalah suatu kegiatan ekonomi yang melakukan kegiatan mengubah suatu barang dasar secara mekanis, kimia, atau dengan tangan sehingga menjadi barang jadi/setengah jadi, dan atau barang yang kurang nilainya menjadi barang yang lebih tinggi nilainya, dan sifatnya lebih dekat kepada pemakai akhir. Termasuk dalam kegiatan ini adalah jasa industri dan pekerjaan perakitan.
3. Jasa industri adalah kegiatan industri yang melayani keperluan pihak lain. Pada kegiatan ini bahan baku disediakan oleh pihak lain sedangkan pihak pengolah hanya melakukan pengolahannya dengan mendapat imbalan sebagai balas jasa (upah maklon).

**TECHNICAL NOTES**

1. *Cooperatives: Organization popular economic social character, of persons or legal entity which is a cooperative economic arrangements as a joint venture on family principles.*
2. *Manufacturing industry is defined as an economic activity processing basic goods mechanically, chemicals or manually into final or intermediate goods. It is also defined as processing of lower value goods into higher value goods as final or intermediate products. The activities also include services for manufacturing and assembling.*
3. *Services for manufacturing is defined as a manufacturing activity which serving other manufacturing establishments. In this case, raw materials are supplied by others while the workers are paid as a compensation for processing raw materials.*

**ULASAN**

Sarana penunjang kegiatan ekonomi lain yang ada di Kabupaten Hulu Sungai Selatan adalah Koperasi. Pada tahun 2021 ada sebanyak 125.

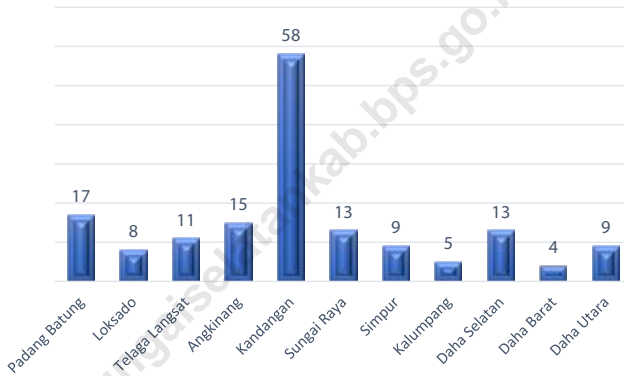
**DESCRIPTION**

*The supporting facilities of other economic activities in Hulu Sungai Selatan Regency are Cooperatives. In 2021 there are 125.*

<https://hulusungaiselatankab.bps.go.id>

**Gambar** 9.1  
**Figures**

**Jumlah Koperasi Aktif Menurut Kecamatan di Kabupaten Hulu Sungai Selatan, 2021**  
*Number of Active Cooperative by Subdistrict in Hulu Sungai Selatan Regency, 2021*



Sumber/Source: Dinas Tenaga Kerja, Koperasi, Usaha Kecil, & Perindustrian Kab.Hulu Sungai Selatan /Manpower, Cooperatives, Small Enterprises, & Industry Services of Hulu Sungai Selatan Regency

**Tabel 9.1** Jumlah Koperasi Aktif Menurut Kecamatan di Kabupaten Hulu Sungai Selatan, 2018–2021  
**Table 9.1** Number of Active Cooperative by Subdistrict in Hulu Sungai Selatan Regency, 2018–2021

Kecamatan Subdistrict	2018	2019	2020	2021
(1)	(2)	(3)	(4)	(5)
Padang Batung	17	17	17	8
Loksado	7	8	8	6
Telaga Langsung	11	11	11	9
Angkinang	14	15	15	11
Kandangan	67	58	58	49
Sungai Raya	13	13	13	11
Simpur	9	9	9	6
Kalumpang	5	5	5	3
Daha Selatan	12	13	13	11
Daha Barat	4	4	4	3
<b>Daha Utara</b>	9	9	9	8
<b>Kabupaten Hulu Sungai Selatan</b>	<b>168</b>	<b>162</b>	<b>162</b>	<b>125</b>

Sumber/Source: Dinas Tenaga Kerja, Koperasi, Usaha Kecil, & Perindustrian Kab.Hulu Sungai Selatan /Manpower, Cooperatives, Small Enterprises, & Industry Services of Hulu Sungai Selatan Regency

**Tabel**  
**Table** 9.2**Jumlah Koperasi Menurut Jenis Koperasi dan Kecamatan di Kabupaten Hulu Sungai Selatan, 2021**  
**Number of Cooperative by Kind of Cooperative and Subdistrict in Hulu Sungai Selatan Regency, 2021**

Kecamatan Subdistrict	Jenis Koperasi/ Kind of Cooperative				Jumlah Total
	KUD	KPRI	KOPKAR	Lainnya Other	
(1)	(2)	(3)	(4)	(6)	(7)
Padang Batung					8
Loksado					6
Telaga Langsat					9
Angkinang					11
Kandangan					49
Sungai Raya					11
Simpur					6
Kalumpang					3
<b>Daha Selatan</b>					11
<b>Daha Barat</b>					3
<b>Daha Utara</b>					8
<b>Hulu Sungai Selatan</b>					<b>125</b>

Sumber/Source: Dinas Tenaga Kerja, Koperasi, Usaha Kecil, & Perindustrian Kab.Hulu Sungai Selatan /Manpower, Cooperatives, Small Enterprises, & Industry Services of Hulu Sungai Selatan Regency



Tabel  
Table 9.3

**Jumlah Perusahaan, Tenaga Kerja, dan Nilai Produksi Industri Kecil dan Menengah Menurut Jenis Industri di Kabupaten Hulu Sungai Selatan, 2021**  
**Number of Establishment, Employees, and Production Value Small and Medium Industry by Industrial Classification in Hulu Sungai Selatan Regency, 2021**

<i>Industri Kecil Menengah</i>	<b>Perusahaan</b>	<b>Tenaga Kerja</b>	<b>Nilai Produksi (Ribu Rupiah)</b>
(1)	(2)	(3)	(4)
<b>A. Formal</b>			
Industri Pangan/ <i>Food Industry</i>	220	720	30 625 845
Industri Sandang/ <i>Clothing Industry</i>	12	35	1 293 255
Industri Kimia dan Bahan Bangunan/ <i>Chemical and Building Material Industry</i>	70	657	11 687 667
Industri Logam dan Elektronika/ <i>Metal and Electronics Industry</i>	144	367	21 785 212
Industri Kerajinan dan umum/ <i>Craft and General Industry</i>	158	276	8 625 345
<b>A. Informal</b>			
Industri Pangan/ <i>Food Industry</i>	4 478	11 858	12 935 857
Industri Sandang/ <i>Clothing Industry</i>	184	368	1 082 229
Industri Kimia dan Bahan Bangunan/ <i>Chemical and Building Material Industry</i>	571	368	1 082 229
Industri Logam dan Elektronika/ <i>Metal and Electronics Industry</i>	724	2 160	10 842 568
Industri Kerajinan dan umum/ <i>Craft and General Industry</i>	5 298	8 046	6 253 584
<b>Jumlah/Total</b>	<b>11 859</b>	<b>24 855</b>	<b>106 213 791</b>

Sumber/Source: Dinas Tenaga Kerja, Koperasi, Usaha Kecil, & Perindustrian Kab.Hulu Sungai Selatan /Manpower, Cooperatives, Small Enterprises, & Industry Services of Hulu Sungai Selatan Regency

**Tabel 9.4**  
**Table**

**Jumlah Perusahaan Industri Menurut Kelompok Industri dan Bentuk Badan Hukum di Kabupaten Hulu Sungai Selatan, 2021**  
**Number of Industrial Company by Industrial Classification and Type of Business Entity in Hulu Sungai Selatan Regency, 2021**

Kelompok Industri	Berbadan Usaha	Perorangan	Jumlah
(1)	(2)	(3)	(4)
Kerupuk	-	104	104
Kapal/Propeller	-	217	217
Kue/Roti	-	569	569
Industri Es	-	-	-
Bengkel Mobil/Sepeda Motor	-	-	-
Las	-	26	26
Meubel	-	40	40
Tahu/Tempe	-	25	25
Tenun/ Bordir	-	6	6
Anyaman	-	46	46
Gula Aren	-	656	656
Air Minum	-	29	29
Penggilingan Padi	-	55	55
Pengeringan Ikan	-	34	34
Gerabah	-	18	18
Ukiran/Kreatif	-	-	-
Minyak	-	-	-
Sirap	-	-	-
Batako/Bata Merah	-	50	50
Imitasi	-	-	-
Dodol	-	46	46
Pandai Besi	-	166	166
Perabot Dapur	-	25	25
Industri Lainnya	-	9 747	9 747
<b>Jumlah/Total</b>	<b>-</b>	<b>11 859</b>	<b>11 859</b>

Sumber/Source: Dinas Tenaga Kerja, Koperasi, Usaha Kecil, & Perindustrian Kab.Hulu Sungai Selatan /Manpower, Cooperatives, Small Enterprises, & Industry Services of Hulu Sungai Selatan Regency



# 10 PENGELUARAN PENDUDUK

## POPULATION EXPENDITURE

### Pengeluaran **MAKANAN** 71,65 %

Makanan dan Minuman Jadi

37,17 %

Ikan/ Udang/ Cumi/ Kerang

12,62 %

Padi-padian

11,88 %

Rokok

9,47 %



28,35 %


### Pengeluaran **BUKAN MAKANAN**

Perumahan dan Fasilitas Perumahan

51,64 %

Aneka Komoditas dan Jasa

25,33 %





**PENJELASAN TEKNIS****TECHNICAL NOTES**

1. Pengeluaran rata-rata per kapita adalah biaya yang dikeluarkan untuk konsumsi semua anggota rumah tangga selama sebulan baik yang berasal dari pembelian, pemberian maupun produksi sendiri dibagi dengan banyaknya anggota rumah tangga dalam rumah tangga tersebut.
  2. Data pengeluaran dan konsumsi penduduk menurut kelompok barang diperoleh dari Survei Sosial Ekonomi Nasional (Susenas), yang mencakup semua provinsi di Indonesia. Data konsumsi/pengeluaran yang dikumpulkan pada Susenas dibagi menjadi dua kelompok, yaitu konsumsi makanan dan bukan makanan.
  3. Konsumsi/pengeluaran makanan masing-masing dikumpulkan data kuantitas dan nilainya. Untuk konsumsi bukan makanan, pada umumnya yang dikumpulkan hanya data nilainya, kecuali untuk beberapa jenis pengeluaran tertentu, seperti penggunaan listrik, air, gas, dan bahan bakar minyak (BBM) yang juga dikumpulkan kuantitasnya.
1. *Per capita Average Expenditure is the cost spent for all household members consumption during the month, whether from purchasing, giving or own production, divided by the number of household members in the household.*
  2. *Data on consumer expenditure and consumption by commodity group of expenditure are obtained from the National Socio-Economic Survey (Susenas) which covers all provinces in Indonesia. The data of consumption/ expenditure collected in the Susenas are divided into two groups, namely food and non-food consumption.*
  3. *Consumption/expenditure on food both quantity data and values are collected. For consumption of non-food, the data collected in general are only their values, except for certain types of expenditure, such as electricity, water, gas, and fuel, which are also collected for their quantity data.*

**ULASAN**

Secara Ekonomi, pengukuran tingkat kesejahteraan dapat digambarkan dengan perbandingan antara pengeluaran dan pendapatan seseorang. Namun demikian, kesulitan untuk mengukur pendapatan membuat tingkat kesejahteraan secara moneter didekati dengan besarnya pengeluaran seseorang.

Dari hasil Survei Sosial Ekonomi Nasional (Susenas) tahun 2021 pengeluaran masyarakat Kabupaten Hulu Sungai Selatan secara rata-rata mencapai Rp. 616.294 per Kapita per bulan untuk konsumsi makanan dan Rp. 243.863 untuk konsumsi non makanan.

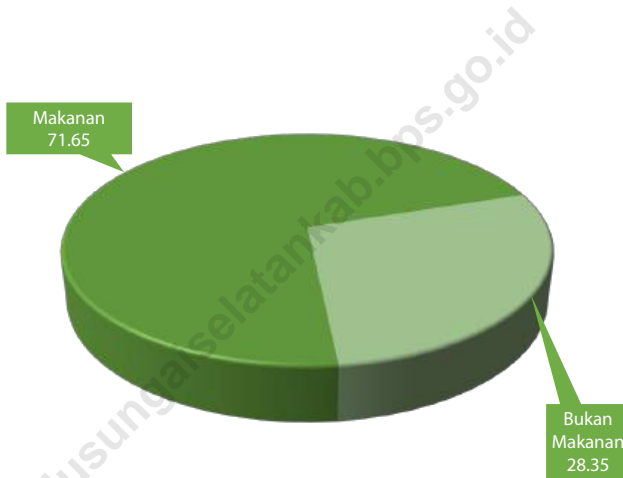
**DESCRIPTION**

*Economically, measurement of welfare levels can be illustrated by the comparison between the expenditure and income person. However, the difficulty in measuring income make a monetary level of welfare expenditure was used approached by personal expenditure.*

*From the result of National Socio economic Survey (Susenas) 2021 Hulu Sungai Selatan Regency households spending an average of Rp. 616,294 per capita per month for food consumption and Rp. 243,863 for non food consumption.*

**Gambar** 10.1  
**Figures**

**Persentase Pengeluaran per Kapita Sebulan Menurut Kelompok Komoditas di Kabupaten Hulu Sungai Selatan, 2021**  
*Percentage of Monthly Expenditure per Capita by Commodity Group in Hulu Sungai Selatan Regency, 2021*



Sumber/Source: Badan Pusat Statistik Kabupaten Hulu Sungai Selatan, Susenas Maret /BPS-Statistics of Hulu Sungai Selatan Regency, National Socio Economic Survey kor March



**Tabel**  
**Table** 10.1

**Rata-rata Pengeluaran per Kapita Sebulan Menurut  
Kelompok Komoditas (rupiah) di Kabupaten Hulu Sungai  
Selatan, 2020 dan 2021**  
*Monthly Average Expenditure per Capita by Commodity  
Group (rupiahs) in Hulu Sungai Selatan Regency, 2020 and  
2021*

Kelompok Komoditas/Commodity Group	2020	2021
(1)	(2)	(3)
<b>Makanan/Food</b>		
Padi-padian/Cereals	62 870	73 214
Umbi-umbian/Tubers	1 896	2 183
Ikan/udang/cumi/kerang/Fish/shrimp/common squid/shells	64 154	77 801
Daging/Meat	15 699	16 997
Telur dan susu/Eggs and milk	30 135	33 864
Sayur-sayuran/Vegetables	33 696	36 226
Kacang-kacangan/Legumes	7 249	8 729
Buah-buahan/Fruits	26 899	17 608
Minyak dan kelapa/Oil and coconut	13 198	14 240
Bahan minuman/Beverage stuffs	20 144	19 572
Bumbu-bumbuan/Spices	11 206	12 763
Konsumsi lainnya/Miscellaneous food items	14 368	15 633
Makanan dan minuman jadi/Prepared food and beverages	228 485	229 100
Rokok/Cigarettes	49 849	58 364
<b>Jumlah makanan/Total food</b>	<b>579 848</b>	<b>616 294</b>
<b>Bukan makanan/Non-food</b>		
Perumahan dan fasilitas rumah tangga/Housing and household facilities	244 644	125 921
Aneka komoditas dan jasa/Goods and services	114 390	61 765
Pakaian, alas kaki, dan tutup kepala/Clothing, footwear, and headgear	30 565	14 149
Komoditas tahan lama/Durable goods	48 427	5 369
Pajak, pungutan, dan asuransi/Taxes and insurance	47 383	35 667
Keperluan pesta dan upacara/kenduri/Parties and ceremonies	13 441	992
<b>Jumlah bukan makanan/Total non-food</b>	<b>498 850</b>	<b>243 863</b>
<b>Jumlah/Total</b>	<b>1 078 698</b>	<b>860 157</b>

Sumber/Source: Badan Pusat Statistik Kabupaten Hulu Sungai Selatan, Susenas Maret /BPS-Statistics of Hulu Sungai Selatan Regency, National Socio Economic Survey kor March

**Tabel**  
**Table** 10.2

**Persentase Pengeluaran per Kapita Sebulan Menurut Kelompok Komoditas di Kabupaten Hulu Sungai Selatan, 2020 dan 2021**  
**Percentage of Monthly Expenditure per Capita by Commodity Group in Hulu Sungai Selatan Regency, 2020 and 2021**

<b>Kelompok Komoditas/Commodity Group</b>	<b>2020</b>	<b>2021</b>
(1)	(2)	(3)
<b>Makanan/Food</b>		
Padi-padian/ <i>Cereals</i>	10,84	11,88
Umbi-umbian/ <i>Tubers</i>	0,33	0,35
Ikan/udang/cumi/kerang/ <i>Fish/shrimp/common squid/shells</i>	11,06	12,62
Daging/ <i>Meat</i>	2,71	2,76
Telur dan susu/ <i>Eggs and milk</i>	5,20	5,49
Sayur-sayuran/ <i>Vegetables</i>	5,81	5,88
Kacang-kacangan/ <i>Legumes</i>	1,25	1,42
Buah-buahan/ <i>Fruits</i>	4,64	2,86
Minyak dan kelapa/ <i>Oil and coconut</i>	2,28	2,31
Bahan minuman/ <i>Beverage stuffs</i>	3,47	3,18
Bumbu-bumbuan/ <i>Spices</i>	1,93	2,07
Konsumsi lainnya/ <i>Miscellaneous food items</i>	2,48	2,54
Makanan dan minuman jadi/ <i>Prepared food and beverages</i>	39,40	37,17
Rokok/ <i>Cigarettes</i>	8,60	9,47
<b>Jumlah makanan/Total food</b>	<b>100,00</b>	<b>100,00</b>
<b>Bukan makanan/Non-food</b>		
Perumahan dan fasilitas rumah tangga/ <i>Housing and household facilities</i>	49,04	51,64
Aneka komoditas dan jasa/ <i>Goods and services</i>	22,93	25,33
Pakaian, alas kaki, dan tutup kepala/ <i>Clothing, footwear, and headgear</i>	6,13	5,80
Komoditas tahan lama/ <i>Durable goods</i>	9,71	2,20
Pajak, pungutan, dan asuransi/ <i>Taxes and insurance</i>	9,50	14,62
Keperluan pesta dan upacara/kenduri/ <i>Parties and ceremonies</i>	2,69	0,41
<b>Jumlah bukan makanan/Total non-food</b>	<b>100,00</b>	<b>100,00</b>

Sumber/Source: Badan Pusat Statistik Kabupaten Hulu Sungai Selatan, Susenas Maret /BPS-Statistics of Hulu Sungai Selatan Regency, National Socio Economic Survey kor March

**Tabel**  
**Table** 10.3

**Persentase Penduduk Menurut Golongan Pengeluaran Per Kapita Sebulan di Kabupaten Hulu Sungai Selatan, 2019 - 2021**  
**Percentage of Population by Per Capita Spending Group a Month in Hulu Sungai Selatan Regency, 2019 - 2021**

Golongan Pengeluaran Spending Group (Rp)	Persentase Penduduk Percentage of Population		
	2019	2020	2021
(1)	(2)	(3)	(4)
500 000–749 999	37,25	37,47	32,32
750 000–999 999	21,77	21,89	21,65
1 000 000–1 499 999	24,83	22,03	28,15
> 1 500 000	16,15	18,61	17,86
<b>Jumlah/Total</b>	<b>100,00</b>	<b>100,00</b>	<b>100,00</b>

Sumber/Source: Badan Pusat Statistik Kabupaten Hulu Sungai Selatan, Susenas Maret /BPS-Statistics of Hulu Sungai Selatan Regency, National Socio Economic Survey kor March

**Tabel**  
**Table** 10.4**Kebutuhan Hidup Minimum (KHM) Menurut Bulan di  
Kabupaten Hulu Sungai Selatan, 2020 dan 2021**  
*Minimum Living Need by Month in Hulu Sungai Selatan  
Regency, 2020 and 2021*

<i>Bulan Month</i>	2020	2021
(1)	(2)	(3)
Januari/January	2 521 721	
Februari/February	2 525 541	
Maret/March	2 601 751	
April/April	2 637 451	
Mei/May	2 662 521	
Juni/June	2 761 231	
Juli/July	2 662 102	
Agustus/August	2 661 121	
September/September	2 644 710	
Oktober/October	2 701 123	
November/November	2 821 221	
Desember/December	2 801 841	

Sumber/Source: Dinas Tenaga Kerja, Koperasi, Usaha Kecil, & Perindustrian Kab.Hulu Sungai Selatan /Manpower, Cooperatives, Small Enterprises, & Industry Services of Hulu Sungai Selatan Regency



# 11

## PERDAGANGAN TRADE



### JUMLAH PASAR

Kecamatan Dengan Jumlah  
Pasar Terbanyak

Simpur 9  
Angkinang 8  
Kandangan 7



Kabupaten Hulu Sungai Selatan

Kecamatan Dengan Jumlah  
Pasar Sedikit

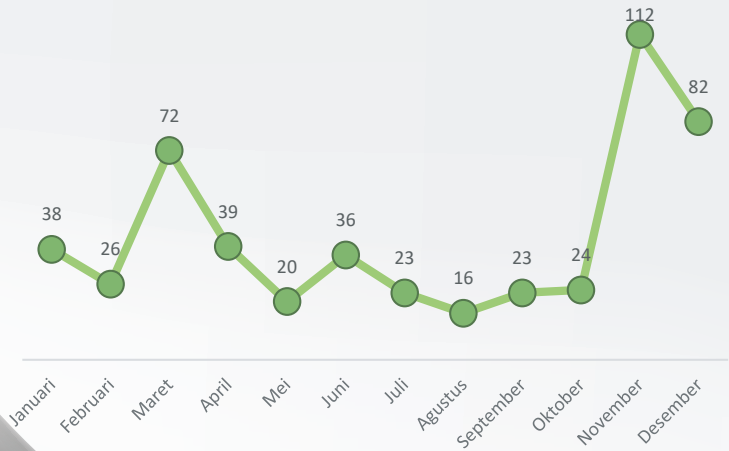
Daha Selatan, Daha Barat, Daha Utara

# 44

# 1

Sumber: Dinas Perdagangan Kabupaten Hulu Sungai Selatan

### JUMLAH PERIZINAN JENIS SIUP





**PENJELASAN TEKNIS****TECHNICAL NOTES**

- |  |   |
|--|---|
| <p>1. Perseroan Terbatas (PT), dulu disebut juga Naamloze Vennootschaap (NV) adalah perusahaan yang merupakan persekutuan modal, didirikan berdasarkan perjanjian, melakukan kegiatan usaha dengan modal dasar yang seluruhnya terbagi dalam saham dan memenuhi persyaratan yang ditetapkan undang-undang.</p> | <p>1. <i>Perseroan Terbatas (PT), had called Naamloze Vennootschaap (NV) is a joint-venture company, established under the agreement, engage in business with a capital base that is entirely divided into shares and meet the requirements set by law.</i></p> |
| <p>2. Commanditaire Vennootschap (CV): Perusahaan yang terbentuk dengan cara meminjamkan uang, didirikan antara seseorang atau antara beberapa orang persero yang bertanggung jawab secara tanggung-renteng untuk keseluruhannya dan satu orang atau lebih sebagai pemberi pinjaman uang.</p>                  | <p>2. <i>Commanditaire Vennootschap (CV): The company formed by way of lending money, is established between a person or between some state-owned responsible for the overall co-payments and one or more as a lender of money.</i></p>                         |
| <p>3. Firma: Persekutuan untuk menjalankan perusahaan dengan nama bersama, masing-masing anggota firma bertanggung jawab sepenuhnya atas segala perikatan. Laba yang diperoleh dibagi bersama-sama dan rugi dari perusahaan ditanggung bersama pula.</p>   | <p>3. <i>Firma: Guild to run the company with joint names, each member firm is fully responsible for any engagement. Profit earned divided together and loss of the company is shared anyway.</i></p>   |
| <p>4. Pasar adalah tempat dimana pembeli dan penjual bertemu dan berfungsi, barang atau jasa tersedia untuk dijual, dan terjadi perpindahan hak milik.</p>   | <p>4. <i>The market is a place where buyers and sellers meet and work, goods or services available for sale, and the displacement of property rights.</i></p>   |



**ULASAN**

Pada tahun 2021 terdapat 44 pasar yang menopang ekonomi Kabupaten Hulu Sungai Selatan. Jumlah pasar terbanyak ada di Kecamatan Angkinang dan Kecamatan Simpur yaitu 8 pasar dan 9 pasar.

Jumlah perizinan yang diterbitkan selama tahun 2021 terdiri dari 511 SIUP dan 36 SIUJK.

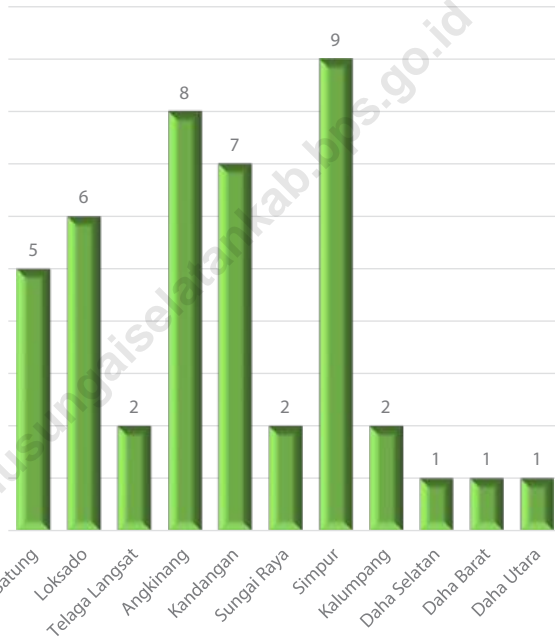
**DESCRIPTION**

*In 2021 there are 44 markets that support the economy of Hulu Sungai Selatan Regency. The most number of market in Angkinang Subdistrict, Kandanggan Subdistrict and Simpur Subdistrict are 8 markets and 9 markets.*

*The number of licenses issued during 2021 consists of 511 SIUP and then 36 SIUJK.*

**Gambar**  
**Figures** 11.1

**Jumlah Pasar Menurut Kecamatan di Kabupaten Hulu Sungai Selatan, 2021**  
**Number of Market by Subdistrict in Hulu Sungai Selatan Regency, 2021**



Sumber/Source : Dinas Perdagangan Kabupaten Hulu Sungai Selatan/ Trade Services of Hulu Sungai Selatan Regency

**Tabel**  
**Table** 11.1

**Jumlah Sarana Perdagangan Menurut Jenisnya di  
Kabupaten Hulu Sungai Selatan, 2021**  
*Number of Trading Facilities by Type of Facility in Hulu  
Sungai Selatan Regency, 2021*

<b>Pasar Market</b>	<b>Toko</b>	<b>Bak</b>	<b>Warung</b>	<b>Lapak</b>
(1)	(2)	(3)	(4)	(5)
<b>Padang Batung</b>				
<i>Pasar Batu Laki</i>	-	-	-	50
Pasar Pahampangan	-	-	-	80
Pasar Padang Batung	-	-	-	100
Pasar Muara Ambarai	6	-	-	100
Pasar Kambas	-	-	-	80
<b>Loksado</b>				
Pasar Muara Hatif	-	-	-	100
Pasar Hulu Banyu	-	-	-	100
Pasar Kamawakan	-	-	-	150
Pasar Kayu Manis Loksado	-	-	-	175
Pasar Muara Ulang	-	-	-	150
Pasar Malinau	-	-	-	50
<b>Telaga Langsat</b>				
<i>Pasar Telaga Langsat</i>	-	-	-	150
Pasar Gumbil	-	-	-	80
<b>Angkinang</b>				
Pasar Taniran	60	20	12	150
Pasar Tawia	-	-	-	50
Pasar Angkinang	40	-	-	150
Pasar Sungai Hanyar	-	-	-	80
Pasar Kabun	-	-	-	80
Pasar Bamban	-	-	-	50

Lanjutan Tabel/Continued Table 11.1

<b>Pasar Market</b>	<b>Toko</b>	<b>Bak</b>	<b>Warung</b>	<b>Lapak</b>
(1)	(2)	(3)	(4)	(5)
<b>Angkinang</b>				
Pasar Bagambir	-	-	-	200
Pasar Muara Paku	-	-	-	70
<b>Kandangan</b>				
Pasar Kandangan	1 349	-	22	246
Pasar Banyu Baru	-	-	-	80
Pasar Mahulung	-	-	-	80
Pasar Sungai Kupang	-	-	-	80
Pasar Getek	-	-	-	50
Pasar Terpadu I & II	51	277	32	653
Pasar Lungau	-	-	-	30
<b>Sungai Raya</b>				
Pasar Batang Kulur	-	-	-	80
Pasar Ahad	-	-	-	80
<b>Simpur</b>				
Pasar Simpur	-	-	-	-
Pasar Wasah Hilir	19	180	-	80
Pasar Wasah	-	-	-	20
Pasar Muara Ulin	-	-	-	200
Pasar Amparaya	-	-	-	80
Pasar Kapuh	-	-	-	150

Lanjutan Tabel/Continued Table 11.1

<b>Pasar Market</b>	<b>Toko</b>	<b>Bak</b>	<b>Warung</b>	<b>Lapak</b>
(1)	(2)	(3)	(4)	(5)
<b>Simpur</b>				
Pasar Wadai Subuh	-	-	-	25
Pasar Arba Ulin	-	-	-	25
Pasar Bayur	-	-	-	50
<b>Kalumpang</b>				
Pasar Kalumpang	6	-	-	80
Pasar Sirih	6	-	-	100
<b>Daha Selatan</b>				
Pasar Senin Bayanan	-	-	50	700
<b>Daha Barat</b>				
Pasar Bajayau	8	-	-	50
<b>Daha Utara</b>				
Pasar Hamayung	-	-	-	100

Sumber/Source: Dinas Perdagangan Kabupaten Hulu Sungai Selatan/ Trade Services of Hulu Sungai Selatan Regency

**Tabel**  
**Table** 11.2

**Jumlah Pasar Menurut Kecamatan di Kabupaten Hulu Sungai Selatan, 2018 - 2021**  
**Number of Market by Subdistrict in Hulu Sungai Selatan Regency, 2018 - 2021**

Kecamatan Subdistrict	2018	2019	2020	2021
(1)	(2)	(3)	(4)	(5)
Padang Batung	5	5	5	5
Loksado	6	6	6	6
Telaga Langsat	2	2	2	2
Angkinang	8	8	8	8
Kandangan	7	8	7	7
Sungai Raya	2	2	2	2
Simpur	8	8	10	9
Kalumpang	2	2	2	2
Daha Selatan	1	1	1	1
Daha Barat	1	1	1	1
Daha Utara	1	1	1	1
<b>Kabupaten Hulu Sungai Selatan</b>	<b>43</b>	<b>44</b>	<b>45</b>	<b>44</b>

Sumber/Source: Dinas Perdagangan Kabupaten Hulu Sungai Selatan/ Trade Services of Hulu Sungai Selatan Regency

**Tabel**  
**Table 11.3**

**Jumlah Perizinan yang diterbitkan Menurut Jenis Perizinan dan Bulan di Kabupaten Hulu Sungai Selatan, 2021**

*Number of Registration Published by Type and Month in Hulu Sungai Selatan Regency, 2021*

<i>Bulan Month</i>	<i>SIUP Trade License</i>	<i>TDP Company Registration Certificate</i>	<i>Izin Gangguan (HO) Disturbance Permission</i>	<i>Domisili Domicile</i>	<i>Surat Izin Usaha Jasa Konstruksi Construction License</i>
(1)	(2)	(3)	(4)		(5)
Januari/January	38	-	-	-	5
Februari/February	26	-	-	-	4
Maret/March	72	-	-	-	8
April/April	39	-	-	-	5
Mei/May	20	-	-	-	7
Juni/June	36	-	-	-	7
Juli/July	23	-	-	-	-
Agustus/August	16	-	-	-	-
September/September	23	-	-	-	-
Oktober/October	24	-	-	-	-
November/November	112	-	-	-	-
Desember/December	82	-	-	-	-
<b>Jumlah/Total</b>	<b>511</b>	<b>-</b>	<b>-</b>	<b>-</b>	<b>36</b>

Sumber/Source: Dinas Penanaman Modal dan Pelayanan Terpadu Satu Pintu Kabupaten Hulu Sungai Selatan /Capital Investment and One Stop Services of Hulu Sungai Selatan Regency

# 12 SISTEM NERACA REGIONAL

## SYSTEM OF REGIONAL ACCOUNTS

### PDRB ADHK

atas dasar harga konstan

4 844,53  
milyar rupiah

### PDRB ADHB

atas dasar harga berlaku

7 013,11  
milyar rupiah

### Laju Pertumbuhan Ekonomi



4,18

### PDRB MENURUT

#### LAPANGAN USAHA



Pertanian, Kehutanan,  
dan Perikanan

23,60 %



Pertambangan

11,45 %

Perdagangan Besar dan Eceran,  
Reparasi Mobil dan Sepeda Motor

9,44 %

#### PENGELUARAN

Pengeluaran Konsumsi Rumah Tangga

69,02 %

Pembentukan Modal Tetap Bruto

28,22 %





**PENJELASAN TEKNIS****TECHNICAL NOTES**

1. Penghitungan statistik neraca nasional mengikuti buku petunjuk yang diterbitkan oleh Perserikatan Bangsa Bangsa (PBB) dikenal sebagai Sistem Neraca Nasional (SNN). SNN merupakan rekomendasi internasional tentang bagaimana menyusun ukuran aktivitas ekonomi yang sesuai dengan standar neraca baku yang didasarkan pada prinsip-prinsip ekonomi. Rekomendasi yang dimaksud dinyatakan dalam sekumpulan konsep, definisi, klasifikasi, dan aturan neraca yang disepakati secara internasional dalam mengukur indikator tertentu seperti Produk Domestik Bruto (PDB). Salah satu bentuk adaptasi pencatatan statistik nasional adalah melakukan perubahan tahun dasar PDB Indonesia dari tahun 2000 ke 2010. Perubahan tahun dasar PDB dilakukan seiring dengan mengadopsi rekomendasi PBB yang tertuang dalam Sistem Neraca Nasional 2008 (SNA 2008).
2. PDB pada tingkat nasional serta Produk Domestik Regional Bruto (PDRB) pada tingkat regional (provinsi) menggambarkan kemampuan suatu wilayah untuk menciptakan nilai tambah pada suatu waktu tertentu. Untuk menyusun PDB maupun PDRB digunakan 2 pendekatan, yaitu

1. *The method used to estimate national accounts statistics is based on the standard guidelines formed by United Nation known as System of National Accounts (SNA). SNA is the internationally agreed standard set of recommendations on how to compile measures of economic activity in accordance with strict accounting conventions based on economic principles. The recommendations are expressed in term of a set of concepts, definitions, classifications and accounting rules that comprise the internationally agreed standard for measuring indicators such as Gross Domestic Product (GDP). One of the improvement in the national statistical system is to rebase GDP form base year 2000 to 2010 in order to capture current economic condition. It is in line with the United Nations (UN) recommendation on 2008 SNA.*
2. *The basic measure of the value added arising from economic activity is known as Gross Domestic Product at the national level and Gross Regional Domestic Product (GRDP) at the regional level (provinces/regencies/municipalities). To compile these statistics, two approaches have been used, i.e. "production approach" and "expenditure approach". The first approach is to*

lapangan usaha dan pengeluaran. Keduanya menyajikan komposisi data nilai tambah dirinci menurut sumber kegiatan ekonomi (lapangan usaha) dan menurut komponen penggunaannya. PDB maupun PDRB dari sisi lapangan usaha merupakan penjumlahan seluruh komponen nilai tambah bruto yang mampu diciptakan oleh sektor-sektor ekonomi atas berbagai aktivitas produksinya. Sedangkan dari sisi pengeluaran menjelaskan tentang penggunaan dari nilai tambah tersebut.

3. PDB menurut lapangan usaha dirinci menurut total nilai tambah dari seluruh sektor ekonomi yang mencakup lapangan usaha Pertanian, Kehutanan, dan Perikanan; Pertambangan dan Penggalian; Industri Pengolahan; Pengadaan Listrik dan Gas; Pengadaan Air, Pengelolaan Sampah, Limbah dan Daur Ulang; Konstruksi; Perdagangan Besar dan Eceran, Reparasi Mobil dan Sepeda Motor; Transportasi dan Pergudangan; Penyediaan Akomodasi dan Makan Minum; Informasi dan Komunikasi; Jasa Keuangan dan Asuransi; Real Estat; Jasa Perusahaan; Administrasi Pemerintahan, Pertahanan dan Jaminan Sosial Wajib; Jasa Pendidikan; Jasa Kesehatan dan Kegiatan Sosial; dan Jasa lainnya.

*measure value added produced by various kinds of economic activities, while the second approach is to measure final uses of the country's output. In other words, GDP/GRDP is the sum of total value added produced by all economic industries (activities) and the way of using it.*

3. *GDP by industry is classified by types of economic activities such as Agriculture, Forestry and Fishing; Mining and Quarrying; Manufacturing; Electricity and Gas; Water supply, Sewerage, Waste Management and Remediation Activities; Construction; Wholesale and Retail Trade; Repair of Motor Vehicles and Motorcycles; Transportation and Storage; Accommodation and Food Service Activities; Information and Communication; Financial and Insurance Activities; Real Estate Activities; Business Activities; Public Administration; Defence and Compulsory Social Security; Education; Human Health and Social Work Activities; and Other Services Activities.*

4. PDB maupun agregat turunannya disajikan dalam 2 (dua) versi penilaian, yaitu atas dasar “harga berlaku” dan atas dasar “harga konstan”. Disebut sebagai harga berlaku karena seluruh agregat dinilai dengan menggunakan harga pada tahun berjalan, sedangkan harga konstan penilaiannya didasarkan kepada harga satu tahun dasar tertentu, dalam publikasi ini digunakan harga tahun 2010.
5. Laju pertumbuhan PDB diperoleh dari perhitungan PDB atas dasar harga konstan. Diperoleh dengan cara mengurangi nilai PDB tahun ke-n terhadap nilai pada tahun ke n-1 dibagi dengan nilai pada tahun ke n-1, dikalikan dengan 100%. Laju pertumbuhan menunjukkan perkembangan agregat pendapatan dari satu waktu tertentu terhadap waktu sebelumnya.
4. *GDP and its aggregations are presented in two forms: at current market prices and at constant base year market prices. In presenting current market prices, all aggregates are valued at current market prices, while base year constant market prices are shown by valuing all aggregates at fixed base year prices. Year of 2010 is used as the base year in this publication.*
5. *Growth rate of Gross Domestic Product is derived from GDP at constant market prices. It is obtained by subtracting the value of GDP year n with the value of GDP year n-1, divided by the value of GDP year n-1 then multiplied by 100 percent. The growth rate of GDP explains the income growth during the given period.*

**ULASAN**

Produk Domestik Regional Bruto (PDRB) merupakan gambaran mengenai keadaan perekonomian suatu daerah. Demikian halnya perkembangan perekonomian di Kabupaten Hulu Sungai Selatan ditunjukkan dengan perkembangan PDRB -nya.

Struktur ekonomi Kabupaten Hulu Sungai Selatan ditunjukkan dengan PDRB Atas Dasar Harga Berlaku (ADHB) 2021 masih didominasi oleh sektor pertanian, kehutanan, dan perikanan. Sektor ini mempengaruhi sekitar 23,60 persen nilai PDRB Kabupaten Hulu Sungai Selatan.

Pertumbuhan ekonomi Kabupaten Hulu Sungai Selatan mengalami peningkatan pada tahun 2021 sebesar 4,18 persen. Pertumbuhan ekonomi dapat kembali meningkat ditengah pandemi covid-19 yang masih berlanjut.

**DESCRIPTION**

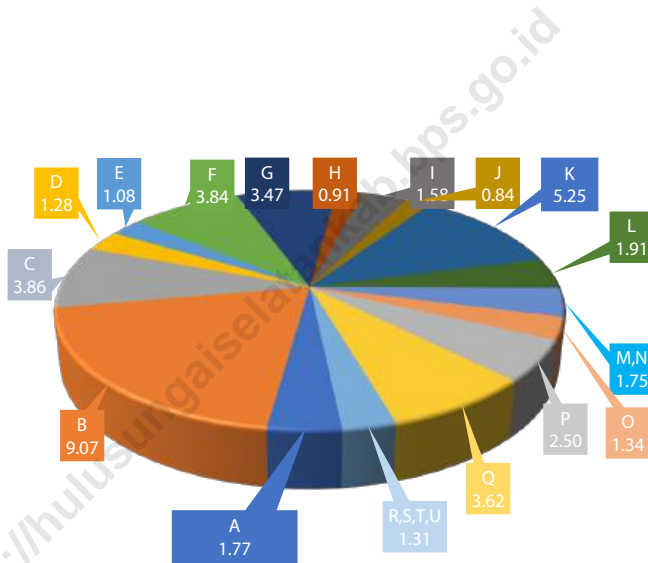
*Gross Regional Domestic Product (GRDP) denotes an illustration of concerning a regional economic circumtance. Such as the trend of economy in Hulu Sungai Selatan regency which is shown by growth of its GRDP.*

*Economic structure of Hulu Sungai Selatan regency indicated by GRDP at Current Prices (ADHB) in 2021 was dominated by the agriculture, forestry, fishery sector. This sector affects about 23,60 percent of GRDP Hulu Sungai Selatan Regency.*

*Hulu Sungai Selatan Regency's economic growth rate in 2021 was 4,18 percent highest than previous year growth rate. Economic growth can increase again amid the ongoing COVID-19 pandemic.*

**Gambar** 12.1  
**Figures**

**Distribusi Persentase Produk Domestik Regional Bruto Atas Dasar Harga Berlaku (ADHB) Menurut Lapangan Usaha di Kabupaten Hulu Sungai Selatan, 2021**  
*Percentage Distribution of Gross Regional Domestic Product at Current Market Prices by Industry in Hulu Sungai Selatan Regency/Municipality, –2021*




Catatan/Note: 2020: Angka Sementara/Preliminary Figures

2021: Angka Sangat Sementara/Very Preliminary Figures

Sumber/Source: Badan Pusat Statistik Kabupaten Hulu Sungai Selatan /BPS-Statistics of Hulu Sungai Selatan Regency

**Gambar** 12.2  
**Figures**

**Laju Pertumbuhan Produk Domestik Regional Bruto Atas Dasar Harga Konstan 2010 Menurut Lapangan Usaha di Kabupaten Hulu Sungai Selatan (persen), 2018–2021**  
**Growth Rate of Gross Regional Domestic Product at 2010 Constant Market Prices by Industry in Hulu Sungai Selatan Regency (percent), 2018–2021**



Catatan/Note: 2020: Angka Sementara/Preliminary Figures

2021: Angka Sangat Sementara/Very Preliminary Figures

Sumber/Source: Badan Pusat Statistik Kabupaten Hulu Sungai Selatan /BPS-Statistics of Hulu Sungai Selatan Regency

**Tabel**  
**Table** 12.1.**Produk Domestik Regional Bruto Atas Dasar Harga Berlaku (ADHB) Menurut Lapangan Usaha di Kabupaten Hulu Sungai Selatan (miliar rupiah), 2017–2021**  
**Gross Regional Domestic Product at Current Market Prices by Industry in Hulu Sungai Selatan Regency (billion rupiahs), 2017–2021**

Lapangan Usaha/Industry	2017	2018	2019	2020 *	2021**
(1)	(2)	(3)	(4)	(5)	(6)
A Pertanian, Kehutanan, dan Perikanan/ <i>Agriculture, Forestry, and Fishing</i>	1 449,49	1 547,52	1 610,21	1 627,73	1 655,39
B Pertambangan dan Penggalian/ <i>Mining and Quarrying</i>	559,93	664,40	679,52	637,94	803,23
C Industri Pengolahan/ <i>Manufacturing</i>	474,45	499,53	525,29	516,21	566,09
D Pengadaan Listrik dan Gas/ <i>Electricity and Gas</i>	4,37	4,95	5,30	5,68	6,02
E Pengadaan Air; Pengelolaan Sampah, Limbah, dan Daur Ulang/ <i>Water Supply; Sewerage, Waste Management, and Remediation Activities</i>	19,36	21,11	22,72	24,75	26,24
F Konstruksi/ <i>Construction</i>	447,64	487,54	528,07	512,70	554,14
G Perdagangan Besar dan Eceran; Reparasi Mobil dan Sepeda Motor/ <i>Wholesale and Retail Trade; Repair of Motor Vehicles and Motorcycles</i>	520,95	570,03	616,85	613,11	662,30
H Transportasi dan Pergudangan/ <i>Transportation and Storage</i>	293,36	317,53	342,72	339,58	359,41
I Penyediaan Akomodasi dan Makan Minum/ <i>Accommodation and Food Service Activities</i>	203,87	225,07	250,45	251,49	263,46
J Informasi dan Komunikasi/ <i>Information and Communication</i>	246,35	268,65	297,25	322,18	350,18



Lanjutan Tabel/*Continued Table 12.1*

Lapangan Usaha/ <i>Industry</i>		2017	2018	2019	2020 *	2021**
(1)		(2)	(3)	(4)	(5)	(6)
K	Jasa Keuangan dan Asuransi/ <i>Financial and Insurance Activities</i>	114,31	122,93	129,81	130,63	139,70
L	Real Estat/ <i>Real Estate Activities</i>	135,76	145,59	158,10	169,78	179,55
M,N	Jasa Perusahaan/ <i>Business Activities</i>	6,99	7,58	8,21	8,31	8,64
O	Administrasi Pemerintahan, Pertahanan, dan Jaminan Sosial Wajib/ <i>Public Administration and Defence; Compulsory Social Security</i>	530,46	571,52	612,10	609,01	606,95
P	Jasa Pendidikan/ <i>Education</i>	428,80	462,70	501,23	507,88	521,78
Q	Jasa Kesehatan dan Kegiatan Sosial/ <i>Human Health and Social Work Activities</i>	120,84	133,24	147,20	165,48	183,00
R,S,T,U	Jasa Lainnya/ <i>Other Services Activities</i>	98,41	108,37	120,46	121,58	127,02
<b>Produk Domestik Regional Bruto/<i>Gross Regional Domestic Product</i></b>		5 655,33	6 158,26	6 555,48	6 564,02	7 013,11

Catatan/*Note*: \*Angka Sementara/*Preliminary Figures*

\*\*Angka Sangat Sementara/*Very Preliminary Figures*

Sumber/*Source*: Badan Pusat Statistik Kabupaten Hulu Sungai Selatan /*BPS-Statistics of Hulu Sungai Selatan Regency*

**Tabel**  
**Table** 12.2

**Produk Domestik Regional Bruto Atas Dasar Harga Konstan (ADHK) 2010 Menurut Lapangan Usaha di Kabupaten Hulu Sungai Selatan (juta rupiah), 2017–2021**  
**Gross Regional Domestic Product at 2010 Constant Market Prices by Industry in Hulu Sungai Selatan Regency (million rupiahs), 2017–2021**

Lapangan Usaha/Industry		2017	2018	2019	2020 *	2021 **
(1)		(2)	(3)	(4)	(5)	(6)
A	Pertanian, Kehutanan, dan Perikanan/ <i>Agriculture, Forestry, and Fishing</i>	1 069,85	1 116,15	1 145,44	1 146,71	1 145,94
B	Pertambangan dan Penggalian/ <i>Mining and Quarrying</i>	536,34	619,13	666,83	625,89	722,54
C	Industri Pengolahan/ <i>Manufacturing</i>	325,29	340,15	354,98	342,33	361,47
D	Pengadaan Listrik dan Gas/ <i>Electricity and Gas</i>	2,73	2,92	3,05	3,18	3,33
E	Pengadaan Air; Pengelolaan Sampah, Limbah, dan Daur Ulang/ <i>Water Supply; Sewerage, Waste Management, and Remediation Activities</i>	14,41	15,20	16,24	17,57	18,43
F	Konstruksi/ <i>Construction</i>	326,95	341,07	361,31	348,28	362,50
G	Perdagangan Besar dan Eceran; Reparasi Mobil dan Sepeda Motor/ <i>Wholesale and Retail Trade; Repair of Motor Vehicles and Motorcycles</i>	363,60	382,41	401,90	392,23	409,47
H	Transportasi dan Pergudangan/ <i>Transportation and Storage</i>	215,57	227,27	239,94	234,23	245,68
I	Penyediaan Akomodasi dan Makan Minum/ <i>Accommodation and Food Service Activities</i>	151,84	161,70	174,73	170,95	176,30
J	Informasi dan Komunikasi/ <i>Information and Communication</i>	200,13	213,03	230,69	251,19	270,75

Lanjutan Tabel/*Continued Table 12.2*

<b>Lapangan Usaha/Industry</b>		<b>2017</b>	<b>2018</b>	<b>2019</b>	<b>2020 *</b>	<b>2021 **</b>
(1)		(2)	(3)	(4)	(5)	(6)
K	Jasa Keuangan dan Asuransi/ <i>Financial and Insurance Activities</i>	80,03	82,15	85,29	86,25	87,64
L	Real Estat/ <i>Real Estate Activities</i>	105,09	109,61	115,95	122,47	127,10
M,N	Jasa Perusahaan/ <i>Business Activities</i>	4,75	4,95	5,19	5,11	5,22
O	Administrasi Pemerintahan, Pertahanan, dan Jaminan Sosial Wajib/ <i>Public Administration and Defence; Compulsory Social Security</i>	353,17	366,47	386,58	375,83	369,58
P	Jasa Pendidikan/ <i>Education</i>	308,47	323,92	341,19	341,76	342,55
Q	Jasa Kesehatan dan Kegiatan Sosial/ <i>Human Health and Social Work Activities</i>	85,45	91,54	99,43	109,34	116,70
R,S,T,U	Jasa Lainnya/ <i>Other Services Activities</i>	67,85	72,58	77,74	76,91	79,32
<b>Produk Domestik Regional Bruto/<i>Gross Regional Domestic Product</i></b>		4 211,49	4 470,25	4 706,46	4 650,22	4 844,53

Catatan/*Note*: \*Angka Sementara/*Preliminary Figures*

\*\*Angka Sangat Sementara/*Very Preliminary Figures*

Sumber/*Source*: Badan Pusat Statistik Kabupaten Hulu Sungai Selatan /BPS-Statistics of Hulu Sungai Selatan Regency

**Tabel**  
**Table** 12.3

**Distribusi Persentase Produk Domestik Regional Bruto Atas Dasar Harga Berlaku (ADHB) Menurut Lapangan Usaha di Kabupaten Hulu Sungai Selatan, 2017–2021**  
**Percentage Distribution of Gross Regional Domestic Product at Current Market Prices by Industry in Hulu Sungai Selatan Regency/Municipality, 2017–2021**

Lapangan Usaha/ <i>Industry</i>	2017	2018	2019	2020 *	2021 **
(1)	(2)	(3)	(4)	(5)	(6)
A Pertanian, Kehutanan, dan Perikanan/ <i>Agriculture, Forestry, and Fishing</i>	25,63	25,13	24,56	24,80	23,60
B Pertambangan dan Penggalian/ <i>Mining and Quarrying</i>	9,90	10,79	10,37	9,72	11,45
C Industri Pengolahan/ <i>Manufacturing</i>	8,39	8,11	8,01	7,86	8,07
D Pengadaan Listrik dan Gas/ <i>Electricity and Gas</i>	0,08	0,08	0,08	0,09	0,09
E Pengadaan Air; Pengelolaan Sampah, Limbah, dan Daur Ulang/ <i>Water Supply; Sewerage, Waste Management, and Remediation Activities</i>	0,34	0,34	0,35	0,38	0,37
F Konstruksi/ <i>Construction</i>	7,92	7,92	8,06	7,81	7,90
G Perdagangan Besar dan Eceran; Reparasi Mobil dan Sepeda Motor/ <i>Wholesale and Retail Trade; Repair of Motor Vehicles and Motorcycles</i>	9,21	9,26	9,41	9,34	9,44
H Transportasi dan Pergudangan/ <i>Transportation and Storage</i>	5,19	5,16	5,23	5,17	5,12
I Penyediaan Akomodasi dan Makan Minum/ <i>Accommodation and Food Service Activities</i>	3,60	3,65	3,82	3,83	3,76
J Informasi dan Komunikasi/ <i>Information and Communication</i>	4,36	4,36	4,53	4,91	4,99
K Jasa Keuangan dan Asuransi/ <i>Financial and Insurance Activities</i>	2,02	2,00	1,98	1,99	1,99

Lanjutan Tabel/*Continued Table 12.3*

Lapangan Usaha/ <i>Industry</i>		2017	2018	2019	2020 *	2021 **
(1)		(2)	(3)	(4)	(5)	(6)
L	Real Estat/ <i>Real Estate Activities</i>	2,40	2,36	2,41	2,59	2,56
M,N	Jasa Perusahaan/ <i>Business Activities</i>	0,12	0,12	0,13	0,13	0,12
O	Administrasi Pemerintahan, Pertahanan, dan Jaminan Sosial Wajib/ <i>Public Administration and Defence; Compulsory Social Security</i>	9,38	9,28	9,34	9,28	8,65
P	Jasa Pendidikan/ <i>Education</i>	7,58	7,51	7,65	7,74	7,44
Q	Jasa Kesehatan dan Kegiatan Sosial/ <i>Human Health and Social Work Activities</i>	2,14	2,16	2,25	2,52	2,61
R,S,T,U	Jasa Lainnya/ <i>Other Services Activities</i>	1,74	1,76	1,84	1,85	1,81
<b>Produk Domestik Regional Bruto/<i>Gross Regional Domestic Product</i></b>		100	100	100	100	100

Catatan/*Note*: \*Angka Sementara/*Preliminary Figures*

\*\*Angka Sangat Sementara/*Very Preliminary Figures*

Sumber/*Source*: Badan Pusat Statistik Kabupaten Hulu Sungai Selatan /*BPS-Statistics of Hulu Sungai Selatan Regency*

**Tabel**  
**Table** 12.4

**Laju Pertumbuhan Produk Domestik Regional Bruto Atas Dasar Harga Konstan 2010 Menurut Lapangan Usaha di Kabupaten Hulu Sungai Selatan (persen), 2017–2021**  
**Growth Rate of Gross Regional Domestic Product at 2010 Constant Market Prices by Industry in Hulu Sungai Selatan Regency (percent), 2017–2021**

Lapangan Usaha/Industry		2017	2018	2019	2020 *	2021**
(1)		(2)	(3)	(4)	(5)	(6)
A	Pertanian, Kehutanan, dan Perikanan/ <i>Agriculture, Forestry, and Fishing</i>	1,67	4,33	2,62	0,11	-0,07
B	Pertambangan dan Penggalian/ <i>Mining and Quarrying</i>	19,25	15,44	7,71	-6,14	15,44
C	Industri Pengolahan/ <i>Manufacturing</i>	5,85	4,57	4,36	-3,56	5,59
D	Pengadaan Listrik dan Gas/ <i>Electricity and Gas</i>	2,98	7,08	4,33	4,46	4,52
E	Pengadaan Air; Pengelolaan Sampah, Limbah, dan Daur Ulang/ <i>Water Supply; Sewerage, Waste Management, and Remediation Activities</i>	3,04	5,50	6,83	8,18	4,91
F	Konstruksi/ <i>Construction</i>	5,09	4,32	5,93	-3,61	4,08
G	Perdagangan Besar dan Eceran; Reparasi Mobil dan Sepeda Motor/ <i>Wholesale and Retail Trade; Repair of Motor Vehicles and Motorcycles</i>	5,28	5,18	5,09	-2,41	4,40
H	Transportasi dan Pergudangan/ <i>Transportation and Storage</i>	6,46	5,43	5,57	-2,38	4,89
I	Penyediaan Akomodasi dan Makan Minum/ <i>Accommodation and Food Service Activities</i>	7,22	6,50	8,06	-2,16	3,13
J	Informasi dan Komunikasi/ <i>Information and Communication</i>	8,07	6,45	8,29	8,89	7,79
K	Jasa Keuangan dan Asuransi/ <i>Financial and Insurance Activities</i>	2,76	2,65	3,82	1,13	1,61
L	Real Estat/ <i>Real Estate Activities</i>	5,75	4,30	5,79	5,62	3,78
M,N	Jasa Perusahaan/ <i>Business Activities</i>	6,66	4,22	4,91	-1,51	2,19

Lanjutan Tabel/*Continued Table 12.4*

<b>Lapangan Usaha/Industry</b>		<b>2017</b>	<b>2018</b>	<b>2019</b>	<b>2020 *</b>	<b>2021**</b>
	(1)	(2)	(3)	(4)	(5)	(6)
0	Administrasi Pemerintahan, Pertahanan, dan Jaminan Sosial Wajib/ <i>Public Administration and Defence; Compulsory Social Security</i>	2,54	3,77	5,49	-2,78	-1,66
P	Jasa Pendidikan/ <i>Education</i>	6,30	5,01	5,33	0,17	0,23
Q	Jasa Kesehatan dan Kegiatan Sosial/ <i>Human Health and Social Work Activities</i>	9,56	7,13	8,61	9,97	6,73
R,S,T,U	Jasa Lainnya/ <i>Other Services Activities</i>	8,59	6,97	7,11	-1,06	3,13
<b>Produk Domestik Regional Bruto/Gross Regional Domestic Product</b>		6,12	6,14	5,28	-1,19	4,18

Catatan/*Note*: \*Angka Sementara/*Preliminary Figures*

\*\*Angka Sangat Sementara/*Very Preliminary Figures*

Sumber/*Source*: Badan Pusat Statistik Kabupaten Hulu Sungai Selatan /BPS-Statistics of Hulu Sungai Selatan Regency

**Tabel**  
**Table** 12.5

**Indeks Harga Implisit Produk Domestik Regional Bruto Menurut Lapangan Usaha di Kabupaten Hulu Sungai Selatan (2010=100), 2017-2021**  
**Implicit Price Index of Gross Regional Domestic Product by Industry in Hulu Sungai Selatan Regency (2010=100), 2017-2021**

Lapangan Usaha/Industry		2017	2018	2019	2020*	2021**
(1)		(2)	(3)	(4)	(5)	(6)
A	Pertanian, Kehutanan, dan Perikanan/ <i>Agriculture, Forestry, and Fishing</i>	135,49	138,65	140,58	141,95	144,46
B	Pertambangan dan Penggalian/ <i>Mining and Quarrying</i>	104,40	107,31	101,90	101,92	111,17
C	Industri Pengolahan/ <i>Manufacturing</i>	145,85	146,86	147,98	150,79	156,61
D	Pengadaan Listrik dan Gas/ <i>Electricity and Gas</i>	160,16	169,36	173,78	178,56	180,84
E	Pengadaan Air; Pengelolaan Sampah, Limbah, dan Daur Ulang/ <i>Water Supply; Sewerage, Waste Management, and Remediation Activities</i>	134,31	138,82	139,88	140,84	142,36
F	Konstruksi/ <i>Construction</i>	136,91	142,94	146,15	147,21	152,87
G	Perdagangan Besar dan Eceran; Reparasi Mobil dan Sepeda Motor/ <i>Wholesale and Retail Trade; Repair of Motor Vehicles and Motorcycles</i>	143,28	149,06	153,48	156,32	161,75
H	Transportasi dan Pergudangan/ <i>Transportation and Storage</i>	136,09	139,71	142,83	144,98	146,29
I	Penyediaan Akomodasi dan Makan Minum/ <i>Accommodation and Food Service Activities</i>	134,27	139,19	143,34	147,12	149,44
J	Informasi dan Komunikasi/ <i>Information and Communication</i>	123,10	126,11	128,85	128,26	129,33



Lanjutan Tabel/Continued Table 12.5

Lapangan Usaha/Industry		2017	2018	2019	2020 *	2021**
(1)		(2)	(3)	(4)	(5)	(6)
K	Jasa Keuangan dan Asuransi/ Financial and Insurance Activities	142,83	149,64	152,20	151,45	159,41
L	Real Estat/Real Estate Activities	129,19	132,83	136,35	138,62	141,27
M,N	Jasa Perusahaan/Business Activities	147,32	153,18	158,32	162,56	165,41
O	Administrasi Pemerintahan, Pertahanan, dan Jaminan Sosial Wajib/Public Administration and Defence; Compulsory Social Security	150,20	155,95	158,34	162,05	164,22
P	Jasa Pendidikan/Education	139,01	142,85	146,91	148,61	152,32
Q	Jasa Kesehatan dan Kegiatan Sosial/Human Health and Social Work Activities	141,41	145,54	148,05	151,34	156,82
R,S,T,U	Jasa Lainnya/Other Services Activities	145,05	149,32	154,96	158,07	160,13
<b>Produk Domestik Regional Bruto/Gross Regional Domestic Product</b>		134,28	137,76	139,29	141,16	144,76

Catatan/Note: \*Angka Sementara/Preliminary Figures

\*\*Angka Sangat Sementara/Very Preliminary Figures

Sumber/Source: Badan Pusat Statistik Kabupaten Hulu Sungai Selatan /BPS-Statistics of Hulu Sungai Selatan Regency

**Tabel**  
**Table** 12.6

**Laju Implisit Produk Domestik Regional Bruto Menurut Lapangan Usaha di Kabupaten Hulu Sungai Selatan (2010=100), 2017-2021**  
**Implicit Growth Rate of Gross Regional Domestic Product by Industry in Hulu Sungai Selatan Regency (2010=100), 2017-2021**

Lapangan Usaha/Industry		2017	2018	2019	2020*	2021**
(1)		(2)	(3)	(4)	(5)	(6)
A	Pertanian, Kehutanan, dan Perikanan/ <i>Agriculture, Forestry, and Fishing</i>	1,74	2,33	1,39	0,98	1,77
B	Pertambangan dan Penggalian/ <i>Mining and Quarrying</i>	3,89	2,79	-5,04	0,02	9,07
C	Industri Pengolahan/ <i>Manufacturing</i>	5,03	0,69	0,76	1,90	3,86
D	Pengadaan Listrik dan Gas/ <i>Electricity and Gas</i>	13,94	5,75	2,61	2,75	1,28
E	Pengadaan Air; Pengelolaan Sampah, Limbah, dan Daur Ulang/ <i>Water Supply; Sewerage, Waste Management, and Remediation Activities</i>	2,96	3,36	0,76	0,69	1,08
F	Konstruksi/ <i>Construction</i>	2,56	4,41	2,25	0,72	3,84
G	Perdagangan Besar dan Eceran; Reparasi Mobil dan Sepeda Motor/ <i>Wholesale and Retail Trade; Repair of Motor Vehicles and Motorcycles</i>	4,29	4,04	2,97	1,85	3,47
H	Transportasi dan Pergudangan/ <i>Transportation and Storage</i>	3,31	2,67	2,23	1,50	0,91
I	Penyediaan Akomodasi dan Makan Minum/ <i>Accommodation and Food Service Activities</i>	2,26	3,66	2,98	2,64	1,58
J	Informasi dan Komunikasi/ <i>Information and Communication</i>	2,55	2,45	2,18	-0,46	0,84

Lanjutan Tabel/Continued Table 12.6

Lapangan Usaha/Industry		2017	2018	2019	2020	2021
(1)		(2)	(3)	(4)	(5)	(6)
K	Jasa Keuangan dan Asuransi/ Financial and Insurance Activities	5,11	4,77	1,71	-0,49	5,25
L	Real Estat/Real Estate Activities	1,15	2,82	2,65	1,67	1,91
M,N	Jasa Perusahaan/Business Activities	3,49	3,98	3,36	2,68	1,75
O	Administrasi Pemerintahan, Pertahanan, dan Jaminan Sosial Wajib/Public Administration and Defence; Compulsory Social Security	2,54	3,83	1,53	2,34	1,34
P	Jasa Pendidikan/Education	2,82	2,76	2,84	1,16	2,50
Q	Jasa Kesehatan dan Kegiatan Sosial/Human Health and Social Work Activities	1,84	2,92	1,72	2,22	3,62
R,S,T,U	Jasa Lainnya/Other Services Activities	3,59	2,94	3,78	2,01	1,31
<b>Produk Domestik Regional Bruto/Gross Regional Domestic Product</b>		2,51	2,59	1,11	1,34	2,56

Catatan/Note: \*Angka Sementara/Preliminary Figures

\*\*Angka Sangat Sementara/Very Preliminary Figures

Sumber/Source: Badan Pusat Statistik Kabupaten Hulu Sungai Selatan /BPS-Statistics of Hulu Sungai Selatan Regency

**Tabel**  
**Table** 12.7**Produk Domestik Regional Bruto Atas Dasar Harga Berlaku Menurut Jenis Pengeluaran di Kabupaten Hulu Sungai Selatan (miliar rupiah), 2017–2021**  
**Gross Regional Domestic Product at Current Market Prices by Type of Expenditure in Hulu Sungai Selatan Regency (billion rupiahs), 2017–2021**

<b>Jenis Pengeluaran</b> <b>Type of Expenditure</b>	<b>2017</b>	<b>2018</b>	<b>2019*</b>	<b>2020**</b>	<b>2021</b>
(1)	(2)	(3)	(4)	(5)	(6)
Pengeluaran Konsumsi Rumah Tangga <i>Household Consumption Expenditure</i>	3 922,27	4 253,15	4 637,28	4 677,30	4 840,71
Pengeluaran Konsumsi LNPRT <i>NPISH Consumption Expenditure</i>	97,09	108,48	122,04	121,04	127,47
Pengeluaran Konsumsi Pemerintah <i>Government Consumption Expenditure</i>	1 181,25	1 279,97	1 339,24	1 338,25	1 387,98
Pembentukan Modal Tetap Bruto <i>Gross Fixed Capital Formation</i>	1 673,90	1 803,43	1 943,83	1 875,15	1 979,13
Perubahan Inventori <i>Changes in Inventories</i>	17,71	20,36	19,41	0,24	1,93
Net Ekspor Barang dan Jasa/ <i>Exports of Goods and Services</i>	(1 236,89)	(1 307,14)	(1 506,32)	(1 447,95)	(1 324,11)
<b>Produk Domestik Regional Bruto/ <i>Gross Regional Domestic Product</i></b>	<b>5 655,33</b>	<b>6 158,26</b>	<b>6 555,48</b>	<b>6 564,02</b>	<b>7 013,11</b>

Catatan/Note: \*Angka Sementara/Preliminary Figures

\*\*Angka Sangat Sementara/Very Preliminary Figures

Sumber/Source: Badan Pusat Statistik Kabupaten Hulu Sungai Selatan /BPS-Statistics of Hulu Sungai Selatan Regency

**Tabel**  
**Table** 12.8

**Produk Domestik Regional Bruto Atas Dasar Harga Konstan 2010 Menurut Jenis Pengeluaran di Kabupaten Hulu Sungai Selatan (miliar rupiah), 2017–2021**  
**Gross Regional Domestic Product at 2010 Constant Market Prices by Type of Expenditure in Hulu Sungai Selatan Regency (billion rupiahs), 2017–2021**

<b>Jenis Pengeluaran</b> <b>Type of Expenditure</b>	<b>2017</b>	<b>2018</b>	<b>2019*</b>	<b>2020**</b>	<b>2021</b>
(1)	(2)	(3)	(4)	(5)	(6)
Pengeluaran Konsumsi Rumah Tangga <i>Household Consumption Expenditure</i>	2995,23	3153,98	3314,24	3308,17	3362,42
Pengeluaran Konsumsi LNPRT <i>NPISH Consumption Expenditure</i>	67,45	73,64	79,73	77,95	80,19
Pengeluaran Konsumsi Pemerintah <i>Government Consumption Expenditure</i>	778,31	804,70	830,24	815,34	830,94
Pembentukan Modal Tetap Bruto <i>Gross Fixed Capital Formation</i>	1213,10	1277,01	1341,00	1274,51	1295,70
Perubahan Inventori <i>Changes in Inventories</i>	14,43	15,85	10,60	0,17	1,31
Net Ekspor Barang dan Jasa/ Net Exports of Goods and Services	(857,04)	(854,92)	(869,34)	(825,92)	(726,03)
<b>Produk Domestik Regional Bruto/Gross Regional Domestic Product</b>	<b>4 211,49</b>	<b>4 470,25</b>	<b>4 706,46</b>	<b>4 650,22</b>	<b>4 844,53</b>

Catatan/Note: \*Angka Sementara/Preliminary Figures

\*\*Angka Sangat Sementara/Very Preliminary Figures

Sumber/Source: Badan Pusat Statistik Kabupaten Hulu Sungai Selatan /BPS-Statistics of Hulu Sungai Selatan Regency

**Tabel**  
**Table** 12.9**Distribusi Persentase Produk Domestik Regional  
Bruto Atas Dasar Harga Berlaku (ADHB) Menurut Jenis  
Pengeluaran di Kabupaten Hulu Sungai Selatan, 2017–  
2021****Percentage Distribution of Gross Regional Domestic Product  
at Current Market Prices by Expenditure in Hulu Sungai  
Selatan Regency/Municipality, 2017–2021**

<b>Jenis Pengeluaran</b> <b>Type of Expenditure</b>	<b>2017</b>	<b>2018</b>	<b>2019*</b>	<b>2020**</b>	<b>2021</b>
(1)	(2)	(3)	(4)	(5)	(6)
Pengeluaran Konsumsi Rumah Tangga <i>Household Consumption Expenditure</i>	69,36	69,06	70,74	71,26	69,02
Pengeluaran Konsumsi LNPRT <i>NPISH Consumption Expenditure</i>	1,72	1,76	1,86	1,84	1,82
Pengeluaran Konsumsi Pemerintah <i>Government Consumption Expenditure</i>	20,89	20,78	20,43	20,39	19,79
Pembentukan Modal Tetap Bruto <i>Gross Fixed Capital Formation</i>	29,60	29,28	29,65	28,57	28,22
Perubahan Inventori <i>Changes in Inventories</i>	0,31	0,33	0,30	0,00	0,03
<i>Net Ekspor Barang dan Jasa/ Net Exports of Goods and Services</i>	(21,87)	(21,23)	(22,98)	(22,06)	(18,88)
<b>Produk Domestik Regional Bruto/Gross Regional Domestic Product</b>	<b>100,00</b>	<b>100,00</b>	<b>100,00</b>	<b>100,00</b>	<b>100,00</b>

Catatan/Note: \*Angka Sementara/Preliminary Figures

\*\*Angka Sangat Sementara/Very Preliminary Figures

Sumber/Source: Badan Pusat Statistik Kabupaten Hulu Sungai Selatan /BPS-Statistics of Hulu Sungai Selatan Regency

**Tabel**  
**Table** 12.10**Laju Pertumbuhan Produk Domestik Regional Bruto Atas Dasar Harga Konstan 2010 Menurut Lapangan Usaha di Kabupaten Hulu Sungai Selatan (persen), 2017–2021**  
**Growth Rate of Gross Regional Domestic Product at 2010 Constant Market Prices by Industry in Hulu Sungai Selatan Regency (percent), 2017–2021**

<b>Jenis Pengeluaran</b> <b>Type of Expenditure</b>	<b>2017</b>	<b>2018</b>	<b>2019*</b>	<b>2020**</b>	<b>2021</b>
(1)	(2)	(3)	(4)	(5)	(6)
Pengeluaran Konsumsi Rumah Tangga <i>Household Consumption Expenditure</i>	4,87	5,30	5,08	-0,18	1,64
Pengeluaran Konsumsi LNPR <i>NPISH Consumption Expenditure</i>	7,85	9,17	8,27	-2,24	2,88
Pengeluaran Konsumsi Pemerintah <i>Government Consumption Expenditure</i>	0,83	3,39	3,17	-1,79	1,91
Pembentukan Modal Tetap Bruto <i>Gross Fixed Capital Formation</i>	4,40	5,27	5,01	-4,96	1,66
Perubahan Inventori <i>Changes in Inventories</i>	-131,41	9,80	-33,13	-98,41	675,10
Net Ekspor Barang dan Jasa/ <i>Net Exports of Goods and Services</i>	0,02	0,00	0,02	-0,05	-0,12
<b>Produk Domestik Regional Bruto/ <i>Gross Regional Domestic Product</i></b>	<b>6,12</b>	<b>6,14</b>	<b>5,28</b>	<b>-1,19</b>	<b>4,18</b>

Catatan/Note: \*Angka Sementara/Preliminary Figures

\*\*Angka Sangat Sementara/Very Preliminary Figures

Sumber/Source: Badan Pusat Statistik Kabupaten Hulu Sungai Selatan /BPS-Statistics of Hulu Sungai Selatan Regency

**Tabel**  
**Table** 12.11

**Indeks Harga Implisit Produk Domestik Regional Bruto Menurut Pengeluaran di Kabupaten Hulu Sungai Selatan (2010=100), 2017-2021**  
***Implicit Price Index of Gross Regional Domestic Product by Expenditure in Hulu Sungai Selatan Regency (2010=100), 2017-2021***

<b>Jenis Pengeluaran</b> <b>Type of Expenditure</b>	<b>2017</b>	<b>2018</b>	<b>2019*</b>	<b>2020**</b>	<b>2021</b>
(1)	(2)	(3)	(4)	(5)	(6)
Pengeluaran Konsumsi Rumah Tangga <i>Household Consumption Expenditure</i>	130,95	134,85	139,92	141,39	143,96
Pengeluaran Konsumsi LNPRT <i>NPISH Consumption Expenditure</i>	143,94	147,32	153,06	155,29	158,95
Pengeluaran Konsumsi Pemerintah <i>Government Consumption Expenditure</i>	151,77	159,06	161,31	164,13	167,04
Pembentukan Modal Tetap Bruto <i>Gross Fixed Capital Formation</i>	137,99	141,22	144,95	147,13	152,75
Perubahan Inventori <i>Changes in Inventories</i>	122,73	128,44	183,18	140,80	147,75
Net Ekspor Barang dan Jasa/ Net Exports of Goods and Services	144,32	152,90	173,27	175,31	182,38
<b>Produk Domestik Regional Bruto/Gross Regional Domestic Product</b>	<b>134,28</b>	<b>137,76</b>	<b>139,29</b>	<b>141,16</b>	<b>144,76</b>

Catatan/Note: \*Angka Sementara/Preliminary Figures

\*\*Angka Sangat Sementara/Very Preliminary Figures

Sumber/Source: Badan Pusat Statistik Kabupaten Hulu Sungai Selatan /BPS-Statistics of Hulu Sungai Selatan Regency



**Tabel**  
**Table** 12.12

**Laju Implisit Produk Domestik Regional Bruto Menurut  
Pengeluaran di Kabupaten Hulu Sungai Selatan  
(2010=100), 2017-2021**  
*Implicit Growth Rate of Gross Regional Domestic Product by  
Expenditure in Hulu Sungai Selatan Regency (2010=100),  
2017-2021*

<b>Jenis Pengeluaran</b> <i>Type of Expenditure</i>	<b>2017</b>	<b>2018</b>	<b>2019*</b>	<b>2020**</b>	<b>2021</b>
(1)	(2)	(3)	(4)	(5)	(6)
Pengeluaran Konsumsi Rumah Tangga <i>Household Consumption Expenditure</i>	3,57	2,98	3,76	1,05	1,82
Pengeluaran Konsumsi LNPRT <i>NPISH Consumption Expenditure</i>	3,15	2,35	3,90	1,45	2,36
Pengeluaran Konsumsi Pemerintah <i>Government Consumption Expenditure</i>	2,61	4,80	1,41	1,75	1,77
Pembentukan Modal Tetap Bruto <i>Gross Fixed Capital Formation</i>	2,77	2,35	2,64	1,50	3,82
Perubahan Inventori <i>Changes in Inventories</i>	2,85	4,65	42,61	-23,14	4,93
Net Ekspor Barang dan Jasa/ <i>Net Exports of Goods and Services</i>	5,44	5,94	13,33	1,18	4,03
<b>Produk Domestik Regional Bruto/Gross Regional Domestic Product</b>	2,51	2,59	1,11	1,34	2,56

Catatan/Note: \*Angka Sementara/Preliminary Figures

\*\*Angka Sangat Sementara/Very Preliminary Figures

Sumber/Source: Badan Pusat Statistik Kabupaten Hulu Sungai Selatan /BPS-Statistics of Hulu Sungai Selatan Regency

# 13

## PERBANDINGAN ANTAR KABUPATEN/KOTA REGENCY/MUNICIPAL COMPARSTION



JUMLAH  
PENDUDUK

↑  
TERINGGI  
BANJARMASIN

662,32

↪  
TERENDAH  
BALANGAN

132,21

↻  
HULU SUNGAI SELATAN

229,96 RIBU



LAJU  
PDRB

↑  
TANAH BUMBU

4,23

↪  
HULU SUNGAI  
TENGAH

3,01

↻  
HULU SUNGAI SELATAN

4,18



% PENDUDUK  
MISKIN

↑  
HULU SUNGAI  
UTARA

6,83

↪  
BANJAR

3,04

↻  
HULU SUNGAI SELATAN

4,84



INDEKS  
PEMBANGUNAN

↑  
MANUSIA BANJARBARU

79,26

↪  
HULU SUNGAI  
UTARA

66,12

↻  
HULU SUNGAI SELATAN

69,21



**PENJELASAN TEKNIS**

1. Perbandingan antar kabupaten-kota menyajikan gambaran informasi kabupaten-kota di Indonesia yang antara lain mencakup data jumlah penduduk, PDRB, jumlah penduduk miskin, dan Indeks Pembangunan Manusia (IPM).
2. Sensus penduduk berarti perhitungan jumlah penduduk secara periodik. Data yang dicapai, biasanya bukan saja meliputi jumlah orang, tetapi juga fakta mengenai misalnya jenis kelamin, usia, bahasa, dan hal-hal lain yang dianggap perlu.
3. Indeks Pembangunan Manusia (IPM) menjelaskan bagaimana penduduk dapat mengakses hasil pembangunan dalam memperoleh pendapatan, kesehatan, pendidikan, dan sebagainya.

**TECHNICAL NOTES**

1. *Comparability among the regency/municipality provides snapshot of information on the Indonesian regency/municipality that includes data such as population, GRDP, poverty rate, and human development indexes.*
2. *Population census is a periodic enumeration of the population. The data obtained contain not only the total population but also facts on sex, age, language, and other important characteristics.*
3. *Human Development Index (HDI) explain how residents can access development results in obtaining income, health, education, etc.*

**ULASAN**

**DESCRIPTION**

Secara regional, Kabupaten/Kota yang memiliki jumlah penduduk terbanyak pada tahun 2021 adalah Kota Banjarmasin yakni 662,32 ribu jiwa, dan Kabupaten yang memiliki jumlah penduduk terendah adalah Kabupaten Balangan yaitu 132,31 ribu jiwa. Sementara angka proyeksi menunjukkan jumlah penduduk Provinsi Kalimantan Selatan tahun 2021 mencapai 4.122,58 ribu jiwa.

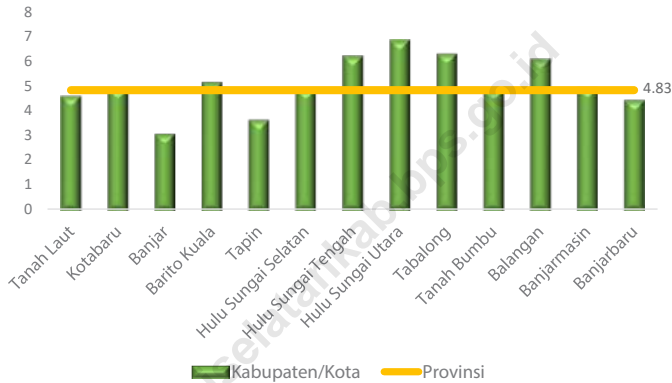
Kondisi perekonomian suatu wilayah dapat dilihat dari beberapa indikator, diantaranya laju pertumbuhan PDRB, pendapatan per kapita, dan laju inflasi. Pada tahun 2021, Kabupaten Hulu Sungai Selatan mencatat pertumbuhan ekonomi sebesar 4,18 persen. Sementara laju pertumbuhan ekonomi Provinsi Kalimantan Selatan tumbuh 3,48 persen.

Aspek lain yang digunakan untuk perbandingan regional adalah Indeks Pembangunan Manusia. Pada tahun 2021 Kabupaten/Kota dengan capaian tertinggi dalam hal pembangunan manusia adalah Kota Banjarbaru (79,26). Sementara Kabupaten Hulu Sungai Utara menempati urutan terendah (66,12).

*Regionally, the Regency/Municipality with biggest population in 2021 is Banjarmasin Municipality (662,32 thousand people), and the smallest population was in Balangan Regency (132,31 thousand people). Whereas 2021 projection figure shows population of Kalimantan Selatan Province reached 4,122.58 thousand people.*

*The economic condition of a region can be seen from several indicators such as GRDP growth rate, income per capita, and inflation rates. In 2021, economic growth of Hulu Sungai Selatan Regency reached 4,18 percent. Meanwhile, Kalimantan Selatan Province growth reached 3,48 percent.*

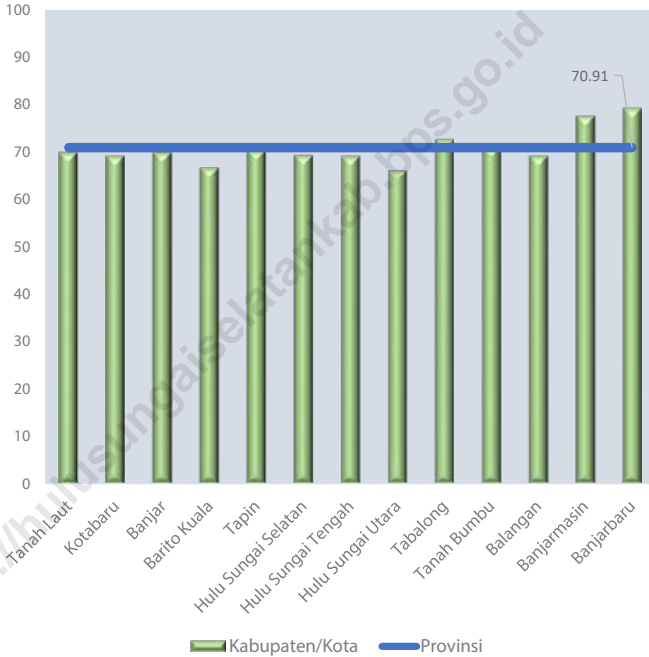
*Another aspect that is used for regional comparison is human development index. In 2021 human development index in Regency/Municipality with the highest achievements in human development is Banjarbaru Municipality (79.26). Meanwhile, Hulu Sungai Utara Regency ranked the lowest (66,12).*

**Gambar**  
**Figures** 13.1**Persentase Penduduk Miskin Menurut Kabupaten/Kota  
di Provinsi Kalimantan Selatan, 2021**  
*Percentage of Poor People by Regency/Municipality in  
Kalimantan Selatan Province, 2021*

Sumber/Source: Badan Pusat Statistik Kabupaten Hulu Sungai Selatan, Survei Sosial Ekonomi Nasional /BPS-  
Statistics of Hulu Sungai Selatan Regency, National Socio Economic Survey

**Gambar** 13.2  
**Figures**

**Indeks Pembangunan Manusia Menurut Kabupaten/ Kota di Provinsi Kalimantan Selatan, 2021**  
*Human Development Index by Regency/Municipality in Kalimantan Selatan Province, 2021*



Sumber/Source: Badan Pusat Statistik Kabupaten Hulu Sungai Selatan, Survei Sosial Ekonomi Nasional /BPS- Statistics of Hulu Sungai Selatan Regency, National Socio Economic Survey

**Tabel**  
**Table** 13.1

**Jumlah Penduduk Menurut Kabupaten/Kota di Provinsi Kalimantan Selatan (ribu), 2017–2021**  
**Population by Regency/Municipality in Kalimantan Selatan Province (thousand), 2017–2021**

Kabupaten/Kota Regency/Municipality	2010	2020	2021
(1)	(2)	(3)	(4)
Tanah Laut	296,33	348,97	354,34
Kotabaru	290,14	325,62	329,48
Banjar	506,84	565,44	572,11
Barito Kuala	276,15	313,02	316,96
Tapin	167,88	189,48	191,80
Hulu Sungai Selatan	212,49	228,01	229,96
Hulu Sungai Tengah	243,46	258,72	260,75
Hulu Sungai Utara	209,25	226,73	228,83
Tabalong	218,62	253,3	256,90
Tanah Bumbu	267,93	322,65	328,15
Balangan	112,43	130,36	132,21
Banjarmasin	625,48	657,66	662,32
Banjarbaru	199,63	253,44	258,75
<b>Provinsi Kalimantan Selatan</b>	<b>3626,63</b>	<b>4073,58</b>	<b>4 122,58</b>

Sumber/Source: <sup>1</sup>Badan Pusat Statistik, Proyeksi Penduduk Indonesia 2010–2035/BPS, Indonesia Population Projection 2010–2035

<sup>2</sup>Badan Pusat Statistik, Sensus Penduduk 2021 / Badan Pusat Statistik, 2021 Population Census



**Tabel**  
**Table** 13.2

**Laju Pertumbuhan Produk Domestik Regional Bruto Atas Dasar Harga Konstan 2010 Menurut Kabupaten/Kota di Provinsi Kalimantan Selatan (persen), 2017–2021**  
**Rate of Growth of Gross Regional Domestic Products at Constant 2010 Prices by Regency/Municipality in Kalimantan Selatan Province (percent), 2017–2021**

Kabupaten/Kota Regency/Municipality	2017	2018	2019	2020	2021
(1)	(2)	(3)	(4)	(5)	(6)
Tanah Laut	4,64	4,65	3,72	-1,95	3,47
Kotabaru	5,02	4,89	4,13	-1,87	3,36
Banjjar	4,66	5,01	4,51	-1,96	3,21
Barito Kuala	5,79	5,22	5,04	-1,06	3,17
Tapin	5,14	5,01	4,24	-1,49	3,41
Hulu Sungai Selatan	6,12	6,14	5,28	-1,19	4,18
Hulu Sungai Tengah	5,73	5,15	4,76	-1,01	3,01
Hulu Sungai Utara	5,77	5,81	5,51	-0,67	3,23
Tabalong	3,74	3,77	3,50	-2,49	3,28
Tanah Bumbu	4,14	4,14	3,58	-1,39	4,23
Balangan	2,92	3,12	3,16	-2,47	3,26
Banjarmasin	6,40	6,38	6,09	-1,89	3,41
Banjjarbaru	6,96	6,90	6,85	-1,83	3,32
<b>Provinsi Kalimantan Selatan</b>	<b>5,28</b>	<b>5,08</b>	<b>4,09</b>	<b>-1,82</b>	<b>3,48</b>

Sumber/Source: Badan Pusat Statistik Kabupaten Hulu Sungai Selatan /BPS-Statistics of Hulu Sungai Selatan Regency

**Tabel**  
**Table** 13.3**Jumlah Penduduk Miskin Menurut Kabupaten/Kota di  
Provinsi Kalimantan Selatan (ribu), 2017–2021**  
**Number of Poor Population by Regency/Municipality in  
Kalimantan Selatan Province (thousand), 2017–2021**

Kabupaten/Kota Regency/Municipality	2017	2018	2019	2020	2021
(1)	(2)	(3)	(4)	(5)	(6)
Tanah Laut	15 308	14 870	15 449	14 787	15 862
Kotabaru	14 440	15 167	15 287	14 597	16 834
Banjar	16 846	15 615	15 914	15 124	18 067
Barito Kuala	15 643	14 085	14 488	14 251	16 099
Tapin	7 011	6 979	6 507	5 899	6 925
Hulu Sungai Selatan	13 447	12 224	12 636	12 385	11 466
Hulu Sungai Tengah	16 169	16 140	16 096	15 470	16 770
Hulu Sungai Utara	15 352	14 919	15 398	14 718	16 186
Tabalong	15 003	14 874	15 222	14 695	16 128
Tanah Bumbu	17 016	17 063	17 348	16 832	18 919
Balangan	7 213	7 214	7 266	7 064	8 062
Banjarmasin	28 932	29 240	29 648	31 307	34 839
Banjarbaru	11 539	10 643	11 221	10 745	11 951
<b>Provinsi Kalimantan Selatan</b>	<b>193 919</b>	<b>189 033</b>	<b>192 480</b>	<b>187 874</b>	<b>208 108</b>

Sumber/Source: Badan Pusat Statistik Kabupaten Hulu Sungai Selatan, Survei Sosial Ekonomi Nasional /BPS-Statistics of Hulu Sungai Selatan Regency, National Socio Economic Survey

**Tabel**  
**Table** 13.4

**Persentase Penduduk Miskin Menurut Kabupaten/Kota di  
Provinsi Kalimantan Selatan (%), 2017–2021**  
**Percentage of Poor People by Regency/Municipality in  
Kalimantan Selatan Province (%), 2017–2021**

Kabupaten/Kota Regency/Municipality	2017	2018	2019	2020	2021
(1)	(2)	(3)	(4)	(5)	(6)
Tanah Laut	4,60	4,40	4,51	4,26	4,57
Kotabaru	4,38	4,52	4,49	4,22	4,86
Banjar	2,96	2,70	2,72	2,55	3,04
Barito Kuala	5,13	4,56	4,63	4,51	5,11
Tapin	3,77	3,70	3,41	3,06	3,60
Hulu Sungai Selatan	5,80	5,21	5,33	5,17	4,84
Hulu Sungai Tengah	6,09	6,01	5,93	5,64	6,18
Hulu Sungai Utara	6,65	6,38	6,50	6,14	6,83
Tabalong	6,09	5,95	6,01	5,72	6,27
Tanah Bumbu	4,99	4,88	4,85	4,60	4,82
Balangan	5,68	5,59	5,55	5,32	6,07
Banjarmasin	4,19	4,18	4,20	4,39	4,89
Banjarbaru	4,68	4,19	4,30	4,01	4,40
<b>Provinsi Kalimantan Selatan</b>	<b>4,73</b>	<b>4,54</b>	<b>4,55</b>	<b>4,38</b>	<b>4,83</b>

Sumber/Source: Badan Pusat Statistik Kabupaten Hulu Sungai Selatan, Survei Sosial Ekonomi Nasional /BPS-Statistics of Hulu Sungai Selatan Regency, National Socio Economic Survey

**Tabel**  
**Table** 13.5

**Indeks Pembangunan Manusia Menurut Kabupaten/Kota  
di Provinsi Kalimantan Selatan, 2017–2021**  
*Human Development Index by Regency/Municipality in  
Kalimantan Selatan Province, 2017–2021*

Kabupaten/Kota Regency/Municipality	2017	2018	2019	2020	2021
(1)	(2)	(3)	(4)	(5)	(6)
Tanah Laut	68,00	68,49	69,04	69,38	69,87
Kotabaru	67,79	68,32	68,95	68,86	69,13
Banjar	67,77	68,32	68,94	69,18	69,89
Barito Kuala	64,93	65,91	66,24	66,22	66,64
Tapin	68,70	69,53	70,13	70,11	70,31
Hulu Sungai Selatan	67,80	68,41	68,80	68,85	69,21
Hulu Sungai Tengah	67,78	68,32	68,80	68,84	69,05
Hulu Sungai Utara	64,21	65,06	65,49	65,59	66,12
Tabalong	70,76	71,14	71,78	72,19	72,60
Tanah Bumbu	69,12	70,05	70,50	70,71	71,00
Balangan	67,25	67,88	68,39	68,82	69,11
Banjarmasin	76,46	76,83	77,16	77,10	77,57
Banjarnbaru	78,32	78,83	79,22	79,10	79,26
<b>Provinsi Kalimantan Selatan</b>	<b>69,65</b>	<b>70,17</b>	<b>70,72</b>	<b>70,91</b>	<b>71,28</b>

Sumber/Source: Badan Pusat Statistik Kabupaten Hulu Sungai Selatan, Survei Sosial Ekonomi Nasional /BPS-Statistics of Hulu Sungai Selatan Regency, National Socio Economic Survey



**D A T A**  
**MENCERDASKAN BANGSA**

<https://hulusungaiselatankab.bps.go.id>

