

KABUPATEN

LAMANDAU DALAM ANGKA

LAMANDAU REGENCY IN FIGURES

2022



**BADAN PUSAT STATISTIK
KABUPATEN LAMANDAU**

BPS-Statistics of Lamandau Regency

KABUPATEN

LAMANDAU DALAM ANGKA

LAMANDAU REGENCY IN FIGURES

2022



**BADAN PUSAT STATISTIK
KABUPATEN LAMANDAU**

BPS-Statistics of Lamandau Regency

KABUPATEN LAMANDAU DALAM ANGKA

Lamandau Regency In Figures

2022

ISSN: 2354-9149

No. Publikasi/*Publication Number*: 62070.2201

Katalog /*Catalog*: 1102001.6207

Ukuran Buku/*Book Size*: 14,8 cm x 21 cm

Jumlah Halaman/*Number of Pages*: xxxviii + 446 hal/*pages*

Naskah/*Manuscript*:

BPS Kabupaten Lamandau

BPS-Statistics of Lamandau Regency

Penyunting/*Editor*:

BPS Kabupaten Lamandau

BPS-Statistics of Lamandau Regency

Desain Kover/*Cover Design*:

BPS Kabupaten Lamandau

BPS-Statistics of Lamandau Regency

Ilustrasi Kover/*Cover Illustration*:

Dinas Pariwisata Kabupaten Lamandau (Wisata Lubang Kilat)

Regional Tourism Office of Lamandau Regency (Lubang Kilat Tourist Attraction)

Diterbitkan oleh/*Published by*:

©BPS Kabupaten Lamandau/ *BPS-Statistics of Lamandau Regency*

Dicetak oleh/*Printed by*:

CV. Azka Putra Pratama

Dilarang mengumumkan, mendistribusikan, mengomunikasikan, dan/atau menggandakan sebagian atau seluruh isi buku ini untuk tujuan komersil tanpa izin tertulis dari Badan Pusat Statistik.

Prohibited to announce, distribute, communicate, and/or copy part or all of this book for commercial purpose without permission from BPS-Statistics Indonesia.

TIM PENYUSUN/TEAM MEMBERS

Pengarah/Director

Tony Suprianto

Penanggung Jawab/Persons in Charge

Tony Suprianto

Penyunting/Editors

Diana Prastiwi M.S.

Pengolah Data dan Penulis Naskah/Data Processing and Authors

Diana Prastiwi M.S. • Ilham Indra Prayudi • Isni Sukriana • Uri Fasri Diayu •
Charvia Ismi Zahrani • Oqxa Vyedo Samsul Zaman • Imelda Chintia

Penata Letak/Layout Designers

Eko Prammono

Infografis/Infographics

Oqxa Vyedo Samsul Zaman • Uri Fasri Diayu • Ilham Indra Prayudi
Anugerah Sugittri Putera

Desain Sampul/Cover Design

Anugerah Sugittri Putera

KONTRIBUTOR DATA/DATA CONTRIBUTOR

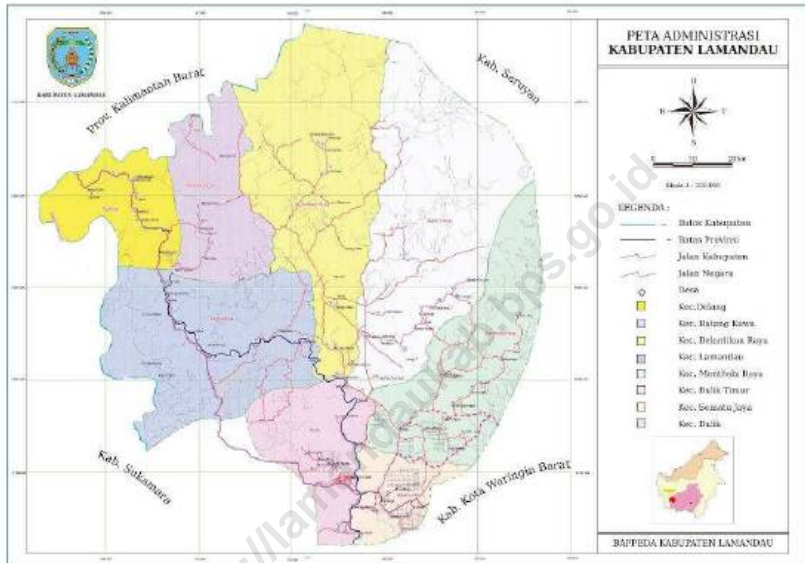
1. Kementerian Agama/ *Ministry of Religious Affair*
2. Kementerian Pendidikan dan Kebudayaan/ *The Ministry of Education and Culture*
3. Badan Meteorologi Klimatologi dan Geofisika/ *Meteorological, Climatology, and Geophysical Agency*
4. Badan Pusat Statistik/ *BPS-Statistics Indonesia*
5. Dinas Pendidikan dan Kebudayaan Kabupaten Lamandau
6. Dinas Kesehatan Kabupaten Lamandau
7. Dinas Pekerjaan Umum dan Penataan Ruang Kabupaten Lamandau
8. Sekretariat Daerah Kabupaten Lamandau
9. Sekretariat Dewan Perwakilan Rakyat Daerah Kabupaten Lamandau
10. Badan Keuangan Daerah Kabupaten Lamandau
11. Satuan Polisi Pamong Praja dan Pemadam Kebakaran Kabupaten Lamandau
12. Dinas Tenaga Kerja dan Transmigrasi Kabupaten Lamandau
13. Dinas Pemberdayaan Perempuan, Perlindungan Anak, Pengendalian Penduduk Dan Keluarga Berencana Kabupaten Lamandau
14. Dinas Kependudukan dan Pencatatan Sipil Kabupaten Lamandau
15. Dinas Koperasi, Usaha Kecil dan Menengah, Perdagangan dan Perindustrian Kabupaten Lamandau
16. Dinas Perpustakaan dan Arsip Daerah Kabupaten Lamandau
17. Dinas Pariwisata Kabupaten Lamandau
18. Dinas Pertanian dan Peternakan Kabupaten Lamandau
19. Badan Kepegawaian dan Pengembangan Sumber Daya Manusia Kabupaten Lamandau
20. Kementerian Agama Kabupaten Lamandau Kabupaten Lamandau
21. Badan Pertanahan Nasional Kabupaten Lamandau
22. Kepolisian Resor Kabupaten Lamandau

23. Kejaksaan Negeri Kabupaten Lamandau
24. Kantor Pos Kabupaten Lamandau
25. Kantor SAMSAT Kabupaten Lamandau
26. Perusahaan Listrik Negara Kabupaten Lamandau
27. Perusahaan Daerah Air Minum Kabupaten Lamandau

<https://lamandaukab.bps.go.id>

PETA WILAYAH KABUPATEN LAMANDAU

Map of Lamandau Regency



KEPALA BPS KABUPATEN LAMANDAU
Chief Statistician of Lamandau Regency



Tony Suprianto, S.Si., M.A.P.



KATA PENGANTAR

Publikasi “**Kabupaten Lamandau dalam Angka 2022**” merupakan publikasi tahunan yang diterbitkan oleh BPS Kabupaten Lamandau. Publikasi ini merupakan upaya dalam mengembangkan perstatistikan daerah untuk menyediakan data yang terpadu bagi berbagai keperluan di daerah.

Dalam penyusunan publikasi ini, data yang dihimpun selain bersumber dari data primer juga berasal dari data sekunder, baik instansi pemerintah maupun swasta. Seperti halnya pada publikasi terdahulu, dilakukan penyempurnaan, penambahan, dan penyederhanaan tabel-tabel sesuai dengan kebutuhan pengguna data. Dari sisi kemudahan akses data, publikasi dan data-data dalam publikasi ini dapat diperoleh dengan mengunjungi website BPS Kabupaten Lamandau (<http://lamandaukab.bps.go.id>) tanpa dipungut biaya.

Meskipun telah diupayakan kelengkapan dan penyempurnaan data yang disajikan, namun disadari bahwa publikasi ini masih belum sepenuhnya dapat memenuhi kebutuhan pemakai data. Karena itu saran dan kritik yang konstruktif dari berbagai pihak sangat diharapkan, guna perbaikan dan penyempurnaan publikasi ini dimasa mendatang.

Kepada semua pihak, baik Dinas/Instansi/Lembaga Pemerintah maupun swasta yang telah membantu dalam menyediakan data, kami sampaikan ucapan terima kasih. Kiranya kerja sama yang baik ini dapat lebih ditingkatkan. Semoga penyajian data statistik ini dapat bermanfaat bagi kita semua, terutama dalam rangka menyusun dan melaksanakan pembangunan.

Nanga Bulik, Februari 2022
Kepala Badan Pusat Statistik
Kabupaten Lamandau

TONY SUPRIANTO





PREFACE

Lamandau Regency in Figures 2022 is a publication that published by BPS-Statistics of Lamandau Regency annually. This publication is an effort to improve regional statistics to provide integrated data for various purposes in this area.

In preparing this publication, data were collected derived from primary and secondary data, both public and private institutions. As in previous publications, improvements, additions and simplification of the tables in accordance with the needs of data users. The publication and series of the tables published by BPS-Statistics of Lamandau Regency can be viewed or downloaded from the website lamandaukab.bps.go.id for free as our commitment to provide an immediate and easier access to the data.

Although the completeness of the data presented has been done, however it wouldn't able to meet the needs of data users. Therefore, suggestions and constructive criticism are expected to improve the quality of the publications in the future.

To all Government and private institutions who have contibuted in providing data, we would like to say thank you. May the valuable cooperation can be further enhanced. Hopefully this book can be useful for all of us, especially in the context of preparing and implementing the development.

Nanga Bulik, February 2022
Chief Statistician of
Lamandau Regency

TONY SUPRIANTO



DAFTAR ISI/CONTENTS

	Halaman/Page
Kata Pengantar.....	xi
<i>Preface</i>	xii
Daftar Isi/Contents.....	xiii
Daftar Tabel/ <i>List of Tables</i>	xv
Daftar Gambar/ <i>List of Figures</i>	xxxiii
Penjelasan Umum/ <i>Explanatory Notes</i>	xxxv
Statistik Kunci/ <i>Key Statistics</i>	xxxvii
1 Geografi dan Iklim/ <i>Geography and Climate</i>	1
2 Pemerintahan/ <i>Government</i>	21
3 Kependudukan dan Ketenagakerjaan/ <i>Population and employment</i>	63
4 Sosial dan Kesejahteraan Rakyat/ <i>Social and Welfare</i>	91
5 Pertanian, Kehutanan, Peternakan, dan Perikanan/ <i>Agriculture, Forestry, Livestock, and Fishery</i>	213
6 Industri, Pertambangan dan Energi/ <i>Industry, Mining and Energy</i>	291
7 Pariwisata/ <i>Tourism</i>	305
8 Transportasi dan Komunikasi/ <i>Transportation and Communication</i>	323
9 Perbankan, Koperasi, dan Harga-Harga/ <i>Banking, Cooperative, and Prices</i>	343
10 Pengeluaran Penduduk/ <i>Population Expenditure</i>	357
11 Perdagangan/ <i>Trade</i>	375
12 Sistem Neraca Regional/ <i>System of Regional Accounts</i>	387
13 Perbandingan Antarkabupaten/Kota/ <i>Regency/Municipal Comparison</i>	429

DAFTAR TABEL/LIST OF TABLES

Halaman/Page

1	Geografi dan Iklim/ Geography and Climate	
1.1	Keadaan Geografi/ Geography Condition	
1.1.1	Luas Daerah dan Jumlah Pulau Menurut Kecamatan di Kabupaten Lamandau, 2021 <i>Total Area and Number of Islands by Subdistrict in Lamandau Regency, 2021</i>	11
1.1.2	Tinggi Wilayah dan Jarak ke Ibukota Kabupaten Menurut Kecamatan di Kabupaten Lamandau, 2021 <i>Altitude and Distance to the Capital of Regency by Subdistrict in Lamandau Regency, 2021</i>	13
1.1.3	Luas Daerah Desa/Kelurahan di Kabupaten Lamandau (km ²), 2021 <i>Area by Village/Ward of Lamandau Regency (square.km), 2021</i>	14
1.2	Keadaan Iklim/ Climate Condition	
1.2.1	Pengamatan Unsur Iklim Menurut Bulan di Stasiun Meteorologi Kelas III Iskandar, 2021 <i>Observation of Climate Elements by Months at Class III Meteorology Station of Iskandar, 2021</i>	18
2	Pemerintahan/ Government	
2.1	Wilayah Administratif/ Administrative Area	
2.1.1	Jumlah Desa ¹ /Kelurahan Menurut Kecamatan di Kabupaten Lamandau, 2017-2021 <i>Number of Village¹/Ward by Subdistrict in Lamandau Regency, 2017-2021</i>	31
2.1.2	Jumlah Desa ¹ dan Kelurahan Menurut Kecamatan di Kabupaten Lamandau, 2021 <i>Number of Village¹ and Ward by Subdistrict in Lamandau Regency, 2021</i>	32
2.1.3	Jumlah Desa ¹ menurut Klasifikasi Indeks Desa Membangun (IDM), 2021 <i>Number of Villages by Building Villages Index Classification in Lamandau Regency, 2021</i>	33
2.1.4	Indeks Desa Membangun (IDM) dan Status di Kabupaten Lamandau, 2021 <i>Building Villages Index and Status in Lamandau Regency, 2021</i>	34
2.1.5	Jumlah Rukun Tetangga dan Rukun Warga Menurut Desa di Kabupaten Lamandau, 2021 <i>Number of Rukun Tetangga and Rukun Warga by Village in Lamandau Regency, 2021</i>	38
2.2	Dewan Perwakilan Rakyat Daerah/ The Regional House Of Representative	
2.2.1	Jumlah Anggota Dewan Perwakilan Rakyat Daerah Menurut Partai Politik dan Jenis Kelamin di Kabupaten Lamandau, 2021 <i>Number of The Regional House of Representatives's Members by Political Parties and Sex in Lamandau Regency, 2021</i>	42



2.2.2	Jumlah Anggota Dewan Perwakilan Rakyat Daerah Menurut Pendidikan dan Jenis Kelamin di Kabupaten Lamandau, 2021 <i>Number of The Regional House of Representatives's Members by Education and Sex in Lamandau Regency, 2021</i>	43
2.2.3	Jumlah Peraturan Daerah (Perda) yang Dihasilkan oleh Dewan Perwakilan Rakyat Daerah di Kabupaten Lamandau, 2016-2021 <i>Number of Local Regulation that Produced by The Regional House of Representatives in Lamandau Regency, 2016-2021</i>	44
2.2.4	Jumlah Keputusan yang Dihasilkan oleh Dewan Perwakilan Rakyat Daerah menurut Jenis Keputusan di Kabupaten Lamandau, 2016-2021 <i>Number of Decision that Produced by The Regional House of Representatives by Decision Type in Lamandau Regency, 2016-2021</i>	45
2.2.5	Jumlah Rapat DPRD Kabupaten Lamandau Menurut Jenis Rapat, 2020-2021 <i>Number of Lamandau's House of Representative Meeting by The Subject of Meeting, 2020-2021</i>	46
2.3	Sumber Daya Manusia/ Human Resources	
2.3.1	Jumlah Pegawai Negeri Sipil Menurut Jabatan dan Jenis Kelamin di Kabupaten Lamandau, Desember 2020 dan Desember 2010 <i>Number of Civil Servants by Occupation and Sex in Lamandau Regency, December 2020 and December 2021</i>	47
2.3.2	Jumlah Pegawai Negeri Sipil Menurut Tingkat Pendidikan dan Jenis Kelamin di Kabupaten Lamandau, Desember 2020 dan Desember 2021 <i>Number of Civil Servants by Educational Level and Sex in Lamandau Regency, December 2020 and December 2021</i>	49
2.3.3	Jumlah Pegawai Negeri Sipil Menurut Tingkat Kepangkatan dan Jenis Kelamin di Kabupaten Lamandau, Desember 2020 dan Desember 2021 <i>Number of Civil Servants by Hierarchy and Sex in Lamandau Regency, December 2020 and December 2021</i>	51
2.3.4	Jumlah Pegawai Negeri Sipil Menurut Dinas/Instansi Pemerintah dan Jenis Kelamin di Kabupaten Lamandau, Desember 2021 <i>Number of Civil Servants by Institution/Office and Sex in Lamandau Regency, December 2021</i>	53
2.3.5	Jumlah Personil Polisi Menurut Kecamatan di Kabupaten Lamandau, 2018-2021 <i>Number of Police by Subdistrict Police Office in Lamandau Regency, 2018-2021</i>	55
2.3.6	Jumlah Personil Polisi menurut Jenis Kelamin di Kabupaten Lamandau, Tahun 2018-2021 <i>Number of Police Personnel in Lamandau Regency, 2017-2020</i>	56
2.3.7	Jumlah Jaksa menurut Jenis Kelamin di Kejaksaan Negeri Kabupaten Lamandau, Tahun 2018-2021 <i>Number of Prosecutor by Sex in Regional Attorney in Lamandau Regency, 2018-2021</i>	57



2.3.8	Jumlah Petugas Pertahanan Sipil (Hansip) dan Perlindungan Masyarakat (Linmas) Menurut Kecamatan di Kabupaten Lamandau, 2021 <i>Number of Civil Defense Officers (Hansip) and Community Protection (Linmas) by Subdistrict in Lamandau Regency, 2021</i>	58
2.4	Keuangan Pemerintah/ Government Finance	
2.4.1	Realisasi Pendapatan Pemerintah Kabupaten Lamandau Menurut Jenis Pendapatan (rupiah), 2018–2021 <i>Actual Lamandau Regency Government Revenues by Kind of Revenues (rupiahs), 2018–2021</i>	59
2.4.2	Realisasi Belanja Pemerintah Kabupaten Lamandau Menurut Jenis Belanja (rupiah), 2018–2021 <i>Actual Lamandau Regency Government Expenditures by Kind of Expenditures (rupiahs), 2018–2021</i>	61
3	Kependudukan dan Ketenagakerjaan/ Population and Employment	
3.1	Penduduk/ Population	
3.1.1	Penduduk, Laju Pertumbuhan Penduduk per Tahun, Distribusi Persentase Penduduk, Rasio Jenis Kelamin Penduduk, dan Kepadatan Penduduk Menurut Kecamatan di Kabupaten Lamandau, 2021 <i>Population, Annual Population Growth Rate, Percentage Distribution of Population, Population Density, and Population Sex Ratio by Subdistrict in Lamandau Regency, 2021</i>	77
3.1.2	Jumlah Penduduk Menurut Kelompok Umur dan Jenis Kelamin di Kabupaten Lamandau, 2021 <i>Population by Age Group and Sex in Lamandau Regency, 2021</i>	79
3.1.3	Jumlah KTP, KK dan Migrasi Menurut Kecamatan di Kabupaten Lamandau, 2021 <i>Number of Residence Identity Card, Family Card and Migration in Lamandau Regency, 2021</i>	80
3.1.4	Jumlah Akta Kelahiran yang Dikeluarkan Menurut Kecamatan di Kabupaten Lamandau, 2018-2021 <i>Number of Birth Certificate by Subdistrict in Lamandau Regency 2018-2021</i>	81
3.1.5	Jumlah Akta Kematian yang Dikeluarkan Menurut Kecamatan di Kabupaten Lamandau Sampai Tahun 2021 <i>Number of Death Certificate by Subdistrict in Lamandau Regency Until 2021</i>	82
3.2	Ketenagakerjaan/ Employment	
3.2.1	Penduduk Berumur 15 Tahun Keatas Menurut Jenis Kegiatan Selama Seminggu yang Lalu dan Jenis Kelamin di Kabupaten Lamandau, 2021 <i>Population Aged 15 Years and Over by Type of Activity During the Previous Week and Sex in Lamandau Regency, 2021</i>	83

- 3.2.2 Penduduk Berumur 15 Tahun Ke Atas Menurut Pendidikan Tertinggi yang Ditamatkan dan Jenis Kegiatan Selama Seminggu yang Lalu di Kabupaten Lamandau, 2021
Population 15 Years of Age and Over by Educational Attainment and Type of Activity During the Previous Week in Lamandau Regency, 2021..... 84
- 3.2.3 Penduduk Berumur 15 Tahun Ke Atas yang Bekerja Selama Seminggu yang Lalu Menurut Status Pekerjaan Utama dan Jenis Kelamin di Kabupaten Lamandau, 2021
Population 15 Years of Age and Over Who Worked During the Previous week by Main Employment Status and Sex in Lamandau Regency, 2021 86
- 3.2.4 Penduduk Berumur 15 Tahun Ke Atas yang Bekerja Selama Seminggu yang Lalu Menurut Kelompok Umur dan Jenis Kelamin di Kabupaten Lamandau, 2021
Population 15 Years of Age and Over Who Worked During the Previous week by Age Group and Sex in Lamandau Regency, 2021..... 87
- 3.2.5 Penduduk Berumur 15 Tahun Ke Atas yang Bekerja Selama Seminggu yang Lalu Menurut Jumlah Jam Kerja pada Pekerjaan Utama dan Jenis Kelamin di Kabupaten Lamandau, 2021
Population 15 Years of Age and Over Who Worked During the Previous week by Working Hours on Main Industry and Sex in Lamandau Regency, 2021 88
- 3.2.6 Penduduk Berumur 15 Tahun Ke Atas yang Bekerja Selama Seminggu yang Lalu Menurut Jumlah Jam Kerja Seluruhnya dan Jenis Kelamin di Kabupaten Lamandau, 2021
Population 15 Years of Age and Over Who Worked During the Previous week by Total Working Hours and Sex in Lamandau Regency, 2021 89
- 3.2.7 Upah Minimum Sektoral Kabupaten (Rupiah) per Bulan di Kabupaten Lamandau, 2021
Monthly Sectoral Minimum Regency Wages (Rupiahs) in Lamandau Regency, 2021 90

4 Sosial dan Kesejahteraan Rakyat/ Social and Welfare

4.1 Pendidikan/ Education

- 4.1.1 Jumlah Sekolah, Guru, dan Murid Taman Kanak-Kanak (TK) di Bawah Kementerian Pendidikan dan Kebudayaan Menurut Kecamatan di Kabupaten Lamandau, 2020/2021 dan 2021/2022
Number of Schools, Teachers, and Pupils in Kindergarten Under the Ministry of Education and Culture by Subdistrict in Lamandau Regency, 2020/2021 and 2021/2022105
- 4.1.2 Jumlah Sekolah, Guru, dan Murid Raudatul Athfal (RA) di Bawah Kementerian Agama Menurut Kecamatan di Kabupaten Lamandau, 2020/2021 dan 2021/2022
Number of Schools, Teachers, and Pupils in Raudatul Athfal (RA) Under the Ministry of Religious Affairs by Subdistrict in Lamandau Regency, 2020/2021 and 2021/2022 ..108
- 4.1.3 Jumlah Sekolah, Guru, dan Murid Sekolah Dasar (SD) di Bawah Kementerian Pendidikan dan Kebudayaan Menurut Kecamatan di Kabupaten Lamandau, 2020/2021 dan 2021/2022



	<i>Number of Schools, Teachers, and Pupils in Primary Schools Under the Ministry of Education and Culture by Subdistrict in Lamandau Regency, 2020/2021 and 2021/2022</i>	111
4.1.4	Jumlah Sekolah, Guru, dan Murid Madrasah Ibtidaiyah (MI) di Bawah Kementerian Agama Menurut Kecamatan di Kabupaten Lamandau, 2020/2021 dan 2021/2022 <i>Number of Schools, Teachers, and Pupils in Madrasah Ibtidaiyah (MI) Under the Ministry of Religious Affairs by Subdistrict in Lamandau Regency, 2020/2021 dan 2021/2022</i>	114
4.1.5	Jumlah Sekolah, Guru, dan Murid Sekolah Menengah Pertama (SMP) di Bawah Kementerian Pendidikan dan Kebudayaan Menurut Kecamatan di Kabupaten Lamandau, 2020/2021 dan 2021/2022 <i>Number of Schools, Teachers, and Pupils in Lower Secondary Schools Under the Ministry of Education and Culture by Subdistrict in Lamandau Regency, 2020/2021 and 2021/2022</i>	117
4.1.6	Jumlah Sekolah, Guru, dan Murid Madrasah Tsanawiyah (MTs) di Bawah Kementerian Agama Menurut Kecamatan di Kabupaten Lamandau, 2020/2021 dan 2021/2022 <i>Number of Schools, Teachers, and Pupils in Madrasah Tsanawiyah (MTs) Under the Ministry of Religious Affairs by Subdistrict in Lamandau Regency, 2020/2021 dan 2021/2022</i>	120
4.1.7	Jumlah Sekolah, Guru, dan Murid Sekolah Menengah Atas (SMA) di Bawah Kementerian Pendidikan dan Kebudayaan Menurut Kecamatan di Kabupaten Lamandau, 2020/2021 dan 2021/2022 <i>Number of Schools, Teachers, and Pupils in Upper Secondary Schools Under the Ministry of Education and Culture by Subdistrict in Lamandau Regency, 2020/2021 and 2021/2022</i>	123
4.1.8	Jumlah Sekolah, Guru, dan Murid Sekolah Menengah Kejuruan (SMK) di Bawah Kementerian Pendidikan dan Kebudayaan Menurut Kecamatan di Kabupaten Lamandau, 2020/2021 dan 2021/2022 <i>Number of Schools, Teachers, and Pupils in Vocational High Schools Under the Ministry of Education and Culture by Subdistrict in Lamandau Regency, 2020/2021 dan 2021/2022</i>	126
4.1.9	Jumlah Sekolah, Guru, dan Murid Madrasah Aliyah (MA) di Bawah Kementerian Agama Menurut Kecamatan di Kabupaten Lamandau, 2020/2021 dan 2021/2022 <i>Number of Schools, Teachers, and Pupils in Madrasah Aliyah (MA) Under the Ministry of Religious Affairs by Subdistrict in Lamandau Regency, 2020/2021 dan 2021/2022</i>	129
4.1.10	Jumlah Desa ¹ /Kelurahan yang Memiliki Fasilitas Sekolah Menurut Kecamatan dan Tingkat Pendidikan di Kabupaten Lamandau, 2019-2021 <i>Number of Villages¹ Having Educational Facilities by Subdistrict and Educational Level, 2019-2021</i>	132

4.1.11	Angka Partisipasi Murni (APM) dan Angka Partisipasi Kasar (APK) Menurut Jenjang Pendidikan di Kabupaten Lamandau, 2020-2021 <i>Net Participation Rates and Gross Participation Rates by Educational Level and Sex in Lamandau Regency, 2020 - 2021</i>	137
4.1.12	Persentase Penduduk Berumur 15 Tahun ke atas yang Melek Huruf Menurut Kelompok Umur di Kabupaten Lamandau, 2020-2021 <i>Percentage of Literate People Aged 15 Years and Over by Age Group in Lamandau Regency, 2020 - 2021</i>	138
4.1.13	Jumlah Sekolah, Guru, dan Murid Sekolah Dasar Luar Biasa (SDLB) Menurut Kecamatan di Kabupaten Lamandau, (2020/2021) <i>Number of Schools, Teachers, and Pupils in Exceptional Primary Schools by Subdistrict in Lamandau Regency, (2020/2021)</i>	139
4.1.14	Persentase Penduduk Usia 5–24 Tahun Menurut Jenis Kelamin, Kelompok Umur Sekolah, dan Partisipasi Sekolah di Kabupaten Lamandau, 2021 <i>Percentage of Population Aged 5-24 Years by Sex, Age Group, and School Participation in Lamandau Regency, 2021</i>	142
4.1.15	Jumlah Prasarana/Fasilitas Olah Raga Menurut Kecamatan di Kabupaten Lamandau, 2022 <i>Number of Sport Facility by Subdistrict in Lamandau Regency, 2021</i>	143
4.1.16	Jumlah Gugusan Depan dan Anggota Pramuka Menurut Kecamatan dan Tingkat Keanggotaan di Kabupaten Lamandau, 2021 <i>Number of Boy Scout Participant by SubDistrict and Level in Lamandau Regency, 2021</i>	145
4.1.17	Jumlah Pengunjung Perpustakaan Daerah Menurut Bulan Kunjungan dan Umur Pengunjung di Kabupaten Lamandau, 2021 <i>Number of Visitors of Regional Library by Month and Visitor's Age in Lamandau Regency, 2021</i>	146
4.1.18	Jumlah Bahan Pustaka Menurut Bulan dan Status Bahan Pustaka di Perpustakaan Daerah Kabupaten Lamandau, 2020 <i>Number of Book by Month and Book Status in Lamandau Regency, 2020</i>	147
4.2	Kesehatan/ Health	
4.2.1	Jumlah Desa ¹ /kelurahan Yang Memiliki Sarana Kesehatan Menurut Kecamatan di Kabupaten Lamandau, 2019-2021 <i>Number of Villages¹ Having Health Facilities by Subdistrict in Lamandau Regency, 2019-2021</i>	148
4.2.2	Jumlah Tenaga Kesehatan Menurut Kecamatan di Kabupaten Lamandau, 2021 <i>Number of Health Personnel by Subdistrict in Lamandau Regency, 2021</i>	154
4.2.3	Persentase Penduduk yang Mempunyai Keluhan Kesehatan Selama Sebulan Terakhir Menurut Jenis Kelamin di Kabupaten Lamandau, 2017-2021 <i>Percentage of People Who Had Health Complaint During a Month Prior to The Survey by Sex in Lamandau Regency, 2017-2021</i>	155



4.2.4	Jumlah Rumah Sakit Umum, Rumah Sakit Khusus, Rumah Sakit/Rumah Bersalin, Puskesmas, Klinik/Balai Kesehatan, Posyandu, dan Polindes Menurut Kecamatan di Kabupaten Lamandau, 2020 dan 2021 <i>Number of General Hospital, Special Hospital, Maternity Hospital and Public Health Center, Medical Clinic, Integrated Service Post, Village Maternity Cottage by Subdistrict in Lamandau Regency, 2020 and 2021</i>	156
4.2.5	Jumlah Kasus 10 Penyakit Terbanyak di Kabupaten Lamandau, 2021 <i>Number of Cases of the 10 Most Diseases in Lamandau Regency, 2021</i>	160
4.2.6	Jumlah Kasus HIV/AIDS, IMS, DBD, Diare, TB, dan Malaria Menurut Kecamatan di Kabupaten Lamandau, 2021 <i>Number of Cases of HIV/AIDS, Sexually Transmitted Infection, Dengue Fever, Diarrhea, Tuberculosis (TB) and Malaria by Subdistrict in Lamandau Regency, 2021</i>	161
4.2.7	Jumlah Kasus HIV, AIDS dan Syphilis menurut Kelompok Umur di Kabupaten Lamandau, 2021 <i>Number of Cases of HIV, AIDS and Syphilis by Sex and Age in Lamandau Regency, 2021</i>	162
4.2.8	Jumlah Dokter Spesialis, Dokter Umum, dan Dokter Gigi Menurut Sarana Pelayanan Kesehatan di Kabupaten Lamandau, 2021 <i>Number of Specialist Doctors, Generalist Doctors, and Dentist by Type of Health Facility in Lamandau Regency, 2021</i>	163
4.2.9	Jumlah Dokter Menurut Kecamatan di Kabupaten Lamandau, 2021 <i>Number of Doctor by Subdistrict in Lamandau Regency, 2021</i>	164
4.2.10	Jumlah Balita yang Pernah Mendapat Imunisasi Menurut Jenis Imunisasi dan Kecamatan di Kabupaten Lamandau, 2021 <i>Number of Children Under Five Years Who Had Immunization by The Type of Immunization and Subdistrict in Lamandau Regency, 2021</i>	165
4.2.11	Jumlah Persalinan Melalui Tenaga Kesehatan dan Fasilitas Pelayanan Kesehatan Menurut Kecamatan di Kabupaten Lamandau, 2021 <i>Number of Birth by Health Workers and Health Services Facilities and Subdistrict in Lamandau Regency, 2021</i>	167
4.2.12	Jumlah Kasus Kematian Ibu, Bayi, dan Balita Menurut Kecamatan di Kabupaten Lamandau, 2021 <i>Number of Maternal, Infant, and Under-5 Mortality by Subdistrict in Lamandau Regency, 2021</i>	168
4.2.13	Jumlah Bayi Lahir, Bayi Berat Badan Lahir Rendah (BBLR), BBLR Dirujuk, dan Bergizi Buruk di Kabupaten Lamandau, 2020 <i>Number of Births, Babies with Low Birth Weights (LBW), Treated LBW, and Malnutrition Cases in Lamandau Regency, 2020</i>	169
4.2.14	Jumlah Ibu Hamil, Melakukan Kunjungan K1, Melakukan Kunjungan K4, Kurang Energi Kronis (KEK), dan Mendapat Tablet Zat Besi (Fe) Menurut Kecamatan di Kabupaten Lamandau, 2021	



	<i>Number of Pregnant Women, Those with One Visit and Four Visits of Antenatal Care, Chronic Energy Deficiency (CED), and Receiving Iron Supplement by Subdistrict in Lamandau Regency, 2021</i>	170
4.2.15	Jumlah Sasaran KIA Menurut Kecamatan di Kabupaten Lamandau, 2021 <i>Number of KIA Target by Subdistrict in Lamandau Regency, 2021</i>	171
4.2.16	Jumlah Realisasi Sasaran KIA Menurut Kecamatan di Kabupaten Lamandau, 2021 <i>Number Realization of KIA Target by Subdistrict in Lamandau Regency, 2021</i>	172
4.2.17	Jumlah Penyuluhan Tentang Kesehatan Reproduksi (Kespro), HIV/AIDS, dan Keluarga Berencana (KB) Menurut Kecamatan di Kabupaten Lamandau, 2021 <i>Number of Counselling of Reproductive Health, HIV/AIDS, and Family Planning by Subdistrict in Lamandau Regency, 2021</i>	173
4.2.18	Jumlah Pasangan Usia Subur dan Peserta KB Aktif Menurut Kecamatan di Kabupaten Lamandau, 2021 <i>Number of Eligible Couples and Family Planning Participants by Subdistrict in Lamandau Regency, 2021</i>	174
4.2.19	Target dan Realisasi Mix Kontrasepsi Peserta KB Baru Menurut Metode di Kabupaten Lamandau, 2021 <i>Scheme and Realization of Mix Contraceptive of New Acceptors Family by Method in Lamandau Regency, 2021</i>	176
4.2.20	Target dan Realisasi Mix Kontrasepsi Peserta KB Aktif (CU) Menurut Metode di Kabupaten Lamandau, 2021 <i>Scheme and Realization of Mix Contraceptive of Active Acceptors Family Planning by Method in Lamandau Regency, 2021</i>	177
4.2.21	Jumlah Korban Kekerasan Terhadap Perempuan dan Anak yang diberikan Layanan Pendampingan Menurut Jenis Kekerasan dan Jenis Kelamin di Kabupaten Lamandau, 2019-2021 <i>Number of Violence Victim Against Women and Children by Violence Type and Sex in Lamandau Regency, 2019-2021</i>	178
4.2.22	Jumlah Korban Kekerasan Terhadap Perempuan dan Anak yang diberikan Layanan Pendampingan Menurut Kelompok Umur dan Jenis Kelamin di Kabupaten Lamandau, 2019-2021 <i>Number of Violence Victim Against Women and Children by Age Group and Sex in Lamandau Regency, 2019-2021</i>	179
4.3	Agama dan Sosial Lainnya/ Religion and Other Social Affairs	
4.3.1	Jumlah Penduduk Menurut Kecamatan dan Agama yang Dianut di Kabupaten Lamandau, 2021 <i>Population by Subdistrict and Religion in Lamandau Regency, 2021</i>	180
4.3.2	Jumlah Tempat Peribadatan Menurut Kecamatan di Kabupaten Lamandau, 2021 <i>Number of Places of Worship by Subdistrict in Lamandau Regency, 2021</i>	181
4.3.3	Jumlah Desa ¹ /Kelurahan yang Mengalami Bencana Alam ² Menurut Kecamatan di Kabupaten Lamandau, 2019-2021	



	<i>Number of Village¹/Ward that Had Natural Disaster² by Subdistrict in Lamandau Regency, 2019-2021</i>	182
4.3.4	Jumlah Nikah dan Rujuk Menurut Kecamatan di Kabupaten Lamandau, 2021 <i>Number of Marriage and Reconciliation by Subdistrict in Lamandau Regency, 2021</i>	185
4.3.5	Jumlah Pendaftar Jemaah Haji Menurut Jenis Kelamin dan Kecamatan di Kabupaten Lamandau, 2021 <i>Number of Pilgrims by Sex and Subdistrict in Lamandau Regency, 2021</i>	186
4.3.6	Umur Harapan Hidup, Harapan Lama Sekolah, dan Rata-rata Lama Sekolah di Kabupaten Lamandau, 2014-2021 <i>Life Expectancy Rate, Expected Years of Schooling, and Mean Years of Schooling in Lamandau Regency, 2014-2021</i>	187
4.3.7	Indeks Pembangunan Manusia di Kabupaten Lamandau, 2014-2021 <i>Human Development Index in Lamandau Regency, 2014-2021</i>	188
4.3.8	Luas Tanah yang Telah Dilakukan Pemberian Hak Atas Tanah Menurut Jenis Hak Atas Tanah dan Kecamatan di Kabupaten Lamandau, 2021 <i>Land Area Given Land-Law by Kind and Subdistrict in Lamandau Regency, 2021</i>	189
4.3.9	Banyaknya Surat Keputusan Pemerintah Mengenai Hak- Hak Atas Tanah Menurut Kecamatan di Kabupaten Lamandau, 2021 <i>Number of Land-Law Certificate of Government by Subdistrict in Lamandau Regency, 2021</i>	191
4.3.10	Jumlah Pemohon Sertifikat Atas Tanah dan Jumlah Sertifikat yang Diselesaikan Menurut Kecamatan di Kabupaten Lamandau, 2021 <i>Number of Land-Law Certificate's Applicant and Number of Issued Land-Certificate by Subdistrict in Lamandau Regency, 2021</i>	193
4.3.11	Pelaksanaan Prona yang Dilaksanakan oleh Kantor Wilayah Pertanahan Badan Pertanahan di Kabupaten Lamandau, 2021 <i>Number of Prona Programme by Regional Office of National Land Board in Lamandau Regency, 2021</i>	194
4.4	Kemiskinan/ Poverty	
4.4.1	Garis Kemiskinan, Jumlah, dan Persentase Penduduk Miskin di Kabupaten Lamandau, 2013-2021 <i>Poverty Line, Number, and Percentage of Poor People in Lamandau Regency, 2013-2021</i>	195
4.4.2	Indeks Kedalaman Kemiskinan dan Indeks Keparahan Kemiskinan di Kabupaten Lamandau, 2013-2021 <i>Poverty Gap Index and Poverty Severity Index in Lamandau Regency, 2013-2021</i>	196
4.5	Kriminalitas/ Criminality	
4.5.1	Jumlah Kejahatan/Pelanggaran Keamanan dan Ketertiban menurut Jenis Kejahatan di Kabupaten Lamandau, 2018-2021	

	<i>Number of Criminal/Violation Security and order By Type of Criminal in Lamandau Regency, 2018-2021</i>	197
4.5.2	Jumlah Kejadian Demonstrasi, Demonstrasi Rusuh, dan Kerusakan yang Tercatat di Kabupaten Lamandau, Tahun 2018-2021 <i>Number of Demonstration, Violent Demonstration and Riot in Lamandau Regency, 2017-2020</i>	198
4.5.3	Jumlah Kejahatan yang Dilaporkan dan Kejahatan yang diselesaikan di Kabupaten Lamandau, Tahun 2018-2021 <i>Total Crime and Crime Cleared in Lamandau Regency, 2018-2021</i>	199
4.5.4	Jumlah Kantor Polisi menurut Wilayah Kerja di Kabupaten Lamandau, Tahun 2018-2021 <i>Number of Police Station in Lamandau Regency, 2018-2021</i>	200
4.5.5	Jumlah Tindak Pidana Menurut Kepolisian Sektor di Kabupaten Lamandau, 2018-2021 <i>Number of Cases by Subdistrict Police Office in Lamandau Regency, 2018-2021</i>	201
4.5.6	Data Pelanggaran Lalu Lintas di Kabupaten Lamandau, 2018-2021 <i>Violence of Traffic Data in Lamandau Regency, 2018-2021</i>	202
4.5.7	Data Kondisi KAMTIBMAS (Keamanan dan Ketertiban Masyarakat) di POLRES Kabupaten Lamandau, 2018-2021 <i>Data of KAMTIBMAS (Security and Orderliness Citizen) by Police Resort in Lamandau Regency, 2018-2021</i>	203
4.5.8	Jumlah Pelanggaran Lalu Lintas Menurut Bulan di Wilayah Hukum Kepolisian Resor Lamandau, 2021 <i>The Number of Traffic Violations By Month in Lamandau District Police Jurisdiction, 2021</i>	204
4.5.9	Jumlah Kasus yang Ditangani Oleh Kejaksaan Negeri Kabupaten Lamandau di Kabupaten Lamandau, Tahun 2018-2021 <i>Number of Cases that Handled by Regional Attorney in Lamandau Regency, 2018-2021</i>	205
4.5.10	Jumlah Tahanan Kejaksaan Negeri Lamandau Menurut Bulan, 2021 <i>Number of Accused Prison in Lamandau Regency by Month, 2021</i>	206
4.5.11	Jumlah Tahanan Kejaksaan Negeri Lamandau Menurut Perkara Pidana, 2021 <i>Number of Accused Prison in Lamandau Regency by Criminal Law, 2021</i>	207
4.5.12	Jumlah Tahanan Menurut Bulan dan Jenis Tindak Pidana di Kejaksaan Negeri Kabupaten Lamandau, 2020 <i>Number of Prisoners by Month and Criminal Offences in District Attorney of Lamandau Regency, 2020</i>	209
4.5.13	Jumlah Tahanan Menurut Bulan dan Jenis Kelamin di Kejaksaan Negeri Kabupaten Lamandau, 2021 <i>Number of Prisoners by Month and Criminal Offences in District Attorney of Lamandau Regency, 2021</i>	211



5 Pertanian, Kehutanan, Peternakan, dan Perikanan/ Agriculture, Forestry, Livestock, and Fishery

5.1 Hortikultura/ Horticulture

- 5.1.1 Luas Panen Tanaman Sayuran Menurut Kecamatan dan Jenis Tanaman (ha) di Kabupaten Lamandau, 2020 dan 2021
Harvested Area of Vegetables by Subdistrict and Kind of Plant (ha) in Lamandau Regency, 2020 and 2021.....229
- 5.1.2 Produksi Tanaman Sayuran Menurut Kecamatan dan Jenis Tanaman (kuintal) di Kabupaten Lamandau, 2020 dan 2021
Production of Vegetables by Subdistrict and Kind of Plant (quintal) in Lamandau Regency, 2020 and 2021.....236
- 5.1.3 Luas Panen Tanaman Sayuran dan Buah-Buahan Semusim Menurut Jenis Tanaman (ha) di Kabupaten Lamandau, 2019-2021
Harvested Area of Seasonal Vegetables and Fruits ny Kind of Plant (ha) in Lamandau Regency, 2019-2021243
- 5.1.4 Produksi Tanaman Sayuran dan Buah-Buahan Semusim Menurut Jenis Tanaman (kuintal) di Kabupaten Lamandau, 2019-2021
Production of Seasonal Vegetables and Fruits ny Kind of Plant (quintal) in Lamandau Regency, 2019-2021245
- 5.1.5 Luas Panen Tanaman Biofarmaka Menurut Kecamatan dan Jenis Tanaman di Kabupaten Lamandau, 2020 dan 2021
Harvested Area of Medicinal Plants by Subdistrict and Kind of Plant in Lamandau Regency, 2018 and 2019.....247
- 5.1.6 Produksi Tanaman Biofarmaka Menurut Kecamatan dan Jenis Tanaman (kg) di Kabupaten Lamandau, 2020 dan 2021
Production of Medicinal Plants by Subdistrict and Kind of Plant (kg) in Lamandau Regency, 2020 and 2021.....252
- 5.1.7 Luas Panen Tanaman Biofarmaka Menurut Jenis Tanaman di Kabupaten Lamandau, 2019-2021
Harvested Area of Medicinal Plants by Kind of Plant in Lamandau Regency, 2019-2021257
- 5.1.8 Produksi Tanaman Biofarmaka Menurut Jenis Tanaman di Kabupaten Lamandau, 2019-2021
Production of Medicinal Plants by Kind of Plant in Lamandau Regency, 2019-2021.258
- 5.1.9 Luas Panen Tanaman Hias Menurut Kecamatan dan Jenis Tanaman (m²) di Kabupaten Lamandau, 2020 dan 2021
Harvested Area of Ornamental Plants by Subdistrict and Kind of Plant (m²) in Lamandau Regency, 2020 and 2021259
- 5.1.10 Produksi Tanaman Hias Menurut Kecamatan dan Jenis Tanaman (tangkai) di Kabupaten Lamandau, 2020 dan 2021



	<i>Production of Ornamental Plants by Subdistrict and Kind of Plant (stalks) in Lamandau Regency, 2020 and 2021</i>	261
5.1.11	Luas Panen Tanaman Hias Menurut Jenis Tanaman di Kabupaten Lamandau, 2020-2021 <i>Harvested Area of Ornamental Plants by Kind of Plant in Lamandau Regency, 2020-2021</i>	263
5.1.12	Produksi Tanaman Hias Menurut Jenis Tanaman di Kabupaten Lamandau, 2020-2021 <i>Production of Ornamental Plants by Kind of Plant in Lamandau Regency, 2020-2021</i>	264
5.1.13	Produksi Buah-buahan Menurut Kecamatan dan Jenis Tanaman (kuintal) di Kabupaten Lamandau, 2020 dan 2021 <i>Production of Fruits by Subdistrict and Kind of Plant (quintal) in Lamandau Regency, 2020 and 2021</i>	265
5.1.14	Produksi Buah-Buahan dan Sayuran Tahunan Menurut Jenis Tanaman (kuintal) di Kabupaten Lamandau, 2019-2021 <i>Production of Annual Fruits and Vegetables by Kind of Plant (quintal) in Lamandau Regency, 2019-2021</i>	273
5.2	Perkebunan/ Estate Crops	
5.2.1	Luas Area Tanaman Perkebunan Menurut Kecamatan dan Jenis Tanaman (ha) di Kabupaten Lamandau, 2020-2021 <i>Planted Area of Estate Crops by Subdistrict and Kind of Crops (ha) in Lamandau Regency, 2020-2021</i>	275
5.2.2	Produksi Tanaman Perkebunan Menurut Kecamatan dan Jenis Tanaman (ton) di Kabupaten Lamandau, 2020-2021 <i>Production of Estate Crops by Subdistrict and Kind of Crops (ton) in Lamandau Regency, 2020-2021</i>	279
5.3	Pertanian, Kehutanan, Peternakan, dan Perikanan/ Agriculture, Forestry, Livestock, and Fishery	
5.3.1	Luas Panen, Produksi GKG, dan Produksi Beras di Kabupaten Lamandau, 2020-2021 <i>Harvested Area, GKG Production, and Rice Production by in Lamandau Regency, 2020 -2021</i>	283
5.3.2	Populasi Ternak Menurut Kecamatan dan Jenis Ternak di Kabupaten Lamandau, 2021 <i>Livestock Population by Subdistrict and Kind of Livestock in Lamandau Regency, 2021</i>	284
5.3.3	Populasi Unggas Menurut Kecamatan dan Jenis Unggas di Kabupaten Lamandau, 2021 <i>Poultry Population by Subdistrict and Kind of Poultry in Lamandau Regency, 2021</i>	285
5.3.4	Jumlah Ternak yang Dipotong Menurut Kecamatan dan Jenis Ternak di Kabupaten Lamandau, 2021	



	<i>Livestock Slaughtered by Subdistrict and Kind of Livestock in Lamandau Regency, 2021</i>	286
5.3.5	Jumlah Rumah Tangga Perikanan Tangkap Menurut Kecamatan dan Subsektor di Kabupaten Lamandau, 2020 dan 2021 <i>Number of Fish Capture Households by Subdistrict and Subsector in Lamandau Regency, 2020 and 2021</i>	287
5.3.6	Produksi Perikanan Tangkap Menurut Kecamatan dan Subsektor di Kabupaten Lamandau (ton), 2020 dan 2021 <i>Production of Fish Capture by Subdistrict and Subsector in Lamandau Regency (ton), 2020 and 2021</i>	288
5.3.7	Jumlah Rumah Tangga Perikanan Budidaya Menurut Kecamatan dan Jenis Budidaya di Kabupaten Lamandau, 2021 <i>Number of Aquaculture Households by Subdistrict and Type of Aquaculture in Lamandau Regency, 2021</i>	289
5.3.8	Produksi Perikanan Budidaya Menurut Kecamatan dan Subsektor di Kabupaten Lamandau (ton), 2021 <i>Production of Aquaculture by Subdistrict and Subsector in Lamandau Regency (ton), 2021</i>	290
6	Industri, Pertambangan dan Energi/ Industry, Mining and Energy	
6.1	Daya Terpasang, Produksi, dan Distribusi Listrik PT. PLN (Persero) pada Cabang/Ranting PLN di Kabupaten Lamandau, 2016–2021 <i>Installed Electricity Power, Production, and Distribution of PT. PLN (Persero) at PLN Branch in Lamandau Regency, 2016–2021</i>	299
6.2	Jumlah Pelanggan Listrik Menurut Kecamatan di Kabupaten Lamandau, 2016–2021 <i>Number of Registered Electricity Costumers by Subdistrict in Lamandau Regency, 2016–2021</i>	300
6.3	Jumlah Pelanggan dan Air yang Disalurkan Menurut Jenis Pelanggan di Kabupaten Lamandau, 2021 <i>Number of Customer and Distributed Clean Water by Type of Customers in Lamandau Regency, 2021</i>	301
6.4	Rata-Rata Pemakaian Listrik PLN Menurut Jenis Pelanggan di Kabupaten Lamandau, 2021 <i>Average of Electricity Consumption by Customer Type in Lamandau Regency, 2021</i>	302
6.5	Jumlah Pelanggan dan Air PDAM yang Didistribusikan di Kabupaten Lamandau, 2021 <i>Number of Customers and Distributed Water in Lamandau Regency, 2021</i>	303
7	Pariwisata/ Tourism	
7.1	Jumlah Rumah Makan/Restoran Menurut Kecamatan di Kabupaten Lamandau, 2017-2021	



	<i>Number of Restaurants by Subdistrict in Lamandau Regency, 2017-2021</i>	313
7.2	Jumlah Wisatawan Mancanegara dan Domestik di Kabupaten Lamandau, 2016-2021 <i>Number of International and Domestic Visitors in Lamandau Regency, 2016-2021</i>	314
7.3	Direktori Objek Wisata di Kabupaten Lamandau, 2021 <i>Directory of Tourist Attraction in Lamandau Regency, 2021</i>	315
7.4	Direktori Hotel/Pondok Wisata di Kabupaten Lamandau, 2021 <i>Directory of Hotel/Home Stay in Lamandau Regency, 2021</i>	320
8	Transportasi dan Komunikasi/ <i>Transportation and Communication</i>	
8.1	Transportasi/ <i>Transportation</i>	
8.1.1	Panjang Jalan Menurut Tingkat Kewenangan Pemerintahan di Kabupaten Lamandau (km), 2016-2021 <i>Length of Roads by Level of Government Authority in Lamandau Regency (km), 2016-2021</i>	331
8.1.2	Panjang Jalan Menurut Jenis Permukaan Jalan di Kabupaten Lamandau (km), 2016-2021 <i>Length of Roads by Type of Road Surface in Lamandau Regency (km), 2016-2021</i>	332
8.1.3	Panjang Jalan Menurut Kondisi Jalan di Kabupaten Lamandau (km), 2016-2021 <i>Length of Roads by Condition of Roads in Lamandau Regency (km), 2016-2021</i>	333
8.1.4	Panjang Jalan Menurut Kelas Jalan di Kabupaten Lamandau (km), 2016-2021 <i>Length of Roads by Road Class in Lamandau Regency (km), 2016-2021</i>	334
8.1.5	Jumlah Kendaraan Bermotor Menurut Jenis Kendaraan di Kabupaten Lamandau, 2016-2021 <i>Number of Motor Vehicles by Type of Vehicle in Lamandau Regency, 2016-2021</i>	335
8.1.6	Pengeluaran Surat Izin Mengemudi (SIM) Menurut Jenisnya di Wilayah Hukum Kepolisian Resor Lamandau, 2021 <i>Number of Driver License Issued by Type in Police Resort of Lamandau Regency, 2021</i>	336
8.1.7	Jumlah Perahu/Kapal Menurut Kecamatan dan Jenis Kapal di Kabupaten Lamandau, 2021 <i>Number of Boats/Ship by Subdistrict and Type of Boat in Lamandau Regency, 2021</i>	337
8.2	Komunikasi/ <i>Communication</i>	
8.2.1	Jumlah Kantor Pos Pembantu Menurut Kecamatan di Kabupaten Lamandau, 2016-2021 <i>Number of Post Office Subsidiaries by Subdistrict in Lamandau Regency, 2016-2021</i>	338
8.2.2	Jumlah Desa/Kelurahan Menurut Keberadaan <i>Base Transceiver Station</i> (BTS), Sinyal Telepon, dan Sinyal Internet Menurut Kecamatan di Kabupaten Lamandau, 2021	



	<i>Number of Villages/Ward According to the Existence of Transceiver Station Bases, Telephone Signals, and Internet Signals by Subdistrict in Lamandau Regency, 2021</i>	339
9	Perbankan, Koperasi, dan Harga-Harga/ Banking, Cooperative, and Prices	
9.1	Jumlah Koperasi Menurut Keaktifannya dan Kecamatan di Kabupaten Lamandau, 2021 <i>Number of Cooperatives by Activity and Subdistrict in Lamandau Regency, 2021</i>	351
9.2	Jumlah Koperasi Menurut Kelompok Koperasi dan Kecamatan di Kabupaten Lamandau, 2021 <i>Number of Cooperatives by Kind of Cooperative and Subdistrict in Lamandau Regency, 2021</i>	352
9.3	Jumlah Koperasi Menurut Jenis Koperasi dan Kecamatan di Kabupaten Lamandau, 2021 <i>Number of Cooperatives by Group of Cooperative and Subdistrict in Lamandau Regency, 2021</i>	353
9.4	Indeks Harga Konsumen (IHK) Kota Sampit menurut Kelompok Pengeluaran, 2021 <i>Consumer Price Index of Sampit Municipality by Expenditure Group, 2021</i>	354
10	Pengeluaran Penduduk/ <i>Population Expenditure</i>	
10.1	Rata-rata Pengeluaran per Kapita Sebulan Menurut Kelompok Komoditas (rupiah) di Kabupaten Lamandau, 2020 dan 2021 <i>Monthly Average Expenditure per Capita by Commodity Group (rupiahs) in Lamandau Regency, 2020 and 2021</i>	367
10.2	Persentase Pengeluaran per Kapita Sebulan Menurut Kelompok Komoditas di Kabupaten Lamandau, 2020 dan 2021 <i>Percentage of Monthly Expenditure per Capita by Commodity Group in Lamandau Regency, 2020 and 2021</i>	368
10.3	Persentase Penduduk Menurut Golongan Pengeluaran Per Kapita Sebulan di Kabupaten Lamandau, 2020 dan 2021 <i>Percentage of Population by Per Capita Spending Group a Month in Lamandau Regency, 2020 and 2021</i>	369
10.4	Rata-rata Pengeluaran per Kapita Sebulan Menurut Golongan Pengeluaran dan Kelompok Barang di Kabupaten Lamandau (rupiah), 2021 <i>Average Expenditure Per Capita Per Month, by Expenditure Class and Commodity Group in Lamandau Regency (rupiahs), 2021</i>	370
10.5	Rata-rata Pengeluaran per Kapita Sebulan Menurut Golongan Pengeluaran dan Kelompok Makanan di Kabupaten Lamandau, 2021 <i>Average Expenditure Per Capita Per Month by Expenditure Group and Food Group in Lamandau Regency, 2021</i>	371

10.6	Rata-rata Pengeluaran per Kapita Sebulan Menurut Golongan Pengeluaran dan Kelompok Bukan Makanan di Kabupaten Lamandau, 2021 <i>Average Expenditure Per Capita Per Month by Expenditure Group and Non Food Group in Lamandau Regency, 2021</i>	373
11	PERDAGANGAN TRADE	
11.1	Jumlah Sarana Perdagangan Menurut Jenisnya di Kabupaten Lamandau, 2016–2021 <i>Number of Trading Facilities by Type of Facility in Lamandau Regency, 2016–2021</i>	383
11.2	Jumlah Pasar Tradisional Menurut Kecamatan di Kabupaten Lamandau, 2021 <i>Number of Traditional Market by Subdistrict in Lamandau Regency, 2021</i>	384
11.3	Jumlah Pedagang Menurut Kecamatan di Kabupaten Lamandau, 2021 <i>Number of Merchants by Subdistrict in Lamandau Regency, 2021</i>	385
12	Sistem Neraca Regional/ <i>System of Regional Accounts</i>	
12.1	Produk Domestik Regional Bruto Atas Dasar Harga Berlaku Menurut Lapangan Usaha (miliar rupiah), 2017-2021 <i>Gross Regional Domestic Product at Current Market Prices by Industry (billion rupiahs), 2017-2021</i>	401
12.2	Produk Domestik Regional Bruto Atas Dasar Harga Konstan 2010 Menurut Lapangan Usaha (miliar rupiah), 2017-2021 <i>Gross Regional Domestic Product at 2010 Constant Market Prices by Industry (billion rupiahs), 2017-2021</i>	406
12.3	Distribusi Persentase Produk Domestik Regional Bruto Atas Dasar Harga Berlaku Menurut Lapangan Usaha, 2017-2021 <i>Percentage Distribution of Gross Regional Domestic Product at Current Market Prices by Industry, 2016-2020</i>	411
12.4	Laju Pertumbuhan Produk Domestik Regional Bruto Atas Dasar Harga Konstan 2010 Menurut Lapangan Usaha (persen), 2017-2021 <i>Growth Rate of Gross Regional Domestic Product at 2010 Constant Market Prices by Industry (percent), 2017-2021</i>	416
12.5	Produk Domestik Regional Bruto Atas Dasar Harga Berlaku Menurut Pengeluaran (miliar rupiah), 2017-2021 <i>Gross Regional Domestic Product at Current Market Prices by Type of Expenditure (billion rupiahs), 2017-2021</i>	421
12.6	Produk Domestik Regional Bruto Atas Dasar Harga Konstan 2010 Menurut Pengeluaran (juta rupiah), 2017-2021 <i>Gross Regional Domestic Product at 2010 Constant Market Prices by Type of Expenditure (million rupiahs), 2017-2021</i>	423



12.7	Distribusi Persentase Produk Domestik Regional Bruto Atas Dasar Harga Berlaku Menurut Pengeluaran, 2017-2021 <i>Percentage Distribution of Gross Regional Domestic Product at Current Prices by Type of Expenditure, 2015-2021</i>	425
12.8	Laju Pertumbuhan Produk Domestik Regional Bruto Atas Dasar Harga Konstan 2010 Menurut Pengeluaran, 2017-2021 <i>Growth rate of Gross Regional Domestic Product at 2010 Constant Prices by Type of Expenditure, 2017-2021</i>	427
13	Perbandingan Antar Kabupaten/Kota/ <i>Regency/Municipal Comparison</i>	
13.1	Jumlah Penduduk Menurut Kabupaten/Kota di Provinsi Kalimantan Tengah, 2017-2021 <i>Population by Regency/Municipality in Kalimantan Tengah Province, 2017-2021</i>	437
13.2	Laju Pertumbuhan Produk Domestik Regional Bruto Atas Dasar Harga Konstan 2010 Menurut Kabupaten/Kota di Provinsi Kalimantan Tengah (persen), 2017-2021 <i>Rate of Growth of Gross Regional Domestic Products at Constant 2010 Prices by Regency/Municipality in Kalimantan Tengah Province (percent), 2017-2021</i>	438
13.3	Jumlah Penduduk Miskin Menurut Kabupaten/Kota di Provinsi Kalimantan Tengah (ribu), 2017-2021 <i>Number of Poor Population by Regency/Municipality in Kalimantan Tengah Province (thousand), 2017-2021</i>	439
13.4	Indeks Pembangunan Manusia Menurut Kabupaten/Kota di Provinsi Kalimantan Tengah, 2017-2021 <i>Human Development Index by Regency/Municipality in Kalimantan Tengah Province, 2017-2021</i>	440
13.5	Inflasi Bulanan Kota IHK di Kalimantan Tengah, 2021 <i>Monthly Inflation Rate IHK City in KalimantanTengah, 2021</i>	441
13.6	Luas Daerah Menurut Kabupaten/Kota di Provinsi Kalimantan Tengah, 2021 <i>Total Area and Number of Administrative Units by Regency/Municipality in Kalimantan Tengah Province, 2021</i>	442
13.7	Persentase Kontribusi Produk Domestik Regional Bruto Atas Dasar Harga Berlaku Kabupaten/Kota Terhadap Total Produk Domestik Regional Bruto di Provinsi Kalimantan Tengah (persen), 2018–2021 <i>Contribution Percentage of Gross Regional Domestic Bruto at Current Market Price of Regency/Municipality toward Total of Gross Regional Domestic Bruto in Kalimantan Tengah Province (percent), 2018–2021</i>	443
13.8	Indeks Kemahalan Konstruksi Menurut Kabupaten/Kota di Provinsi Kalimantan Tengah, 2017-2021	



	<i>Construction Cost Index by Regency/Municipality in Kalimantan Tengah Province, 2017-2021</i>	444
13.9	Upah Minimum Regional Per Bulan menurut Kabupaten/Kota di Provinsi Kalimantan Tengah (rupiah/bulan), 2017-2021 <i>Monthly Minimum Regional Wages by Regency/Municipality in Kalimantan Tengah Province (rupiahs/month), 2017-2021</i>	445

<https://lamandaukab.bps.go.id>



DAFTAR GAMBAR/LIST OF FIGURES

	Halaman/Page
1.1 Luas Daerah ¹ Menurut Kecamatan di Kabupaten Lamandau (%), 2021 <i>Area by Subdistrict (%) in Lamandau Regency, 2021</i>	9
2.1 Jumlah Desa menurut Klasifikasi Indeks Desa Membangun (IDM), 2021 <i>Number of Villages by Building Villages Index Classification in Lamandau Regency, 2021</i>	29
2.2 Jumlah Pegawai Negeri Sipil Menurut Jabatan di Kabupaten Lamandau, Desember 2021 <i>Number of Civil Servants by Occupation in Lamandau Regency, December 2021</i>	30
3.1 Penduduk Berumur 15 Tahun Ke Atas yang Bekerja Selama Seminggu yang Lalu Menurut Status Pekerjaan Utama di Kabupaten Lamandau, 2021 <i>Population 15 Years of Age and Over Who Worked During the Previous week by Main Employment Status in Lamandau Regency, 2021</i>	75
4.1 Indeks Pembangunan Manusia di Kabupaten Lamandau, 2013-2020 <i>Human Development Index in Lamandau Regency, 2013-2020</i>	103
4.2 Jumlah Penduduk Miskin di Kabupaten Lamandau (ribu), 2013-2020 <i>Number of Poor People in Lamandau Regency (thousand), 2013-2020</i>	104
5.1 Produksi GKG, dan Produksi Beras di Kabupaten Lamandau, 2019–2020 <i>GKG Production, and Rice Production by in Lamandau Regency, 2020-2021</i>	227
6.1 Jumlah Pelanggan Listrik PLN di Kabupaten Lamandau, 2015–2020 <i>Number of PLN's Registered Electricity Costumers in Lamandau Regency, 2015–2020</i>	297
6.2 Jumlah Pelanggan PDAM Menurut Jenis Pelanggan di Kabupaten Lamandau, 2020 <i>Number of PDAM Customer by Type of Customers in Lamandau Regency, 2020</i>	298
7.1 Jumlah Wisatawan di Kabupaten Lamandau, 2015–2020 <i>Number of Visitors in Lamandau Regency, 2015–2020</i>	311
8.1 Persentase Jumlah Kendaraan Bermotor Menurut Jenis Kendaraan di Kabupaten Lamandau, 2020 <i>Percentage of Motor Vehicles by Type of Vehicle in Lamandau Regency, 2020</i>	329
9.1 Jumlah Koperasi Aktif Menurut Kecamatan di Kabupaten Lamandau, 2020 <i>Number of Active Cooperatives by Subdistrict in Lamandau Regency, 2020</i>	349
10.1 Rata-rata Pengeluaran per Kapita Sebulan Menurut Kelompok Komoditas (rupiah) di Kabupaten Lamandau, 2020 <i>Monthly Average Expenditure per Capita by Commodity Group (rupiahs) in Lamandau Regency, 2020</i>	365
11.1 Jumlah Sarana Perdagangan di Kabupaten Lamandau, 2015-2020	



	<i>Number of Trading Facilities in Lamandau Regency, 2015–2020,</i>	<i>381</i>
12.1	<i>Laju Pertumbuhan Produk Domestik Regional Bruto Atas Dasar Harga Konstan 2010 Menurut Lapangan Usaha (persen), 2017-2021</i> <i>Growth Rate of Gross Regional Domestic Product at 2010 Constant Market Prices by Industry (percent), 2017-2021</i>	<i>399</i>
13.1	<i>Persentase Kontribusi Produk Domestik Regional Bruto Atas Dasar Harga Berlaku Kabupaten/Kota Terhadap Total Produk Domestik Regional Bruto di Provinsi Kalimantan Tengah (persen), 2021</i> <i>Contribution Percentage of Gross Regional Domestic Bruto at Current Market Price of Regency/Municipality toward Total of Gross Regional Domestic Bruto in Kalimantan Tengah Province (percent), 2021</i>	<i>435</i>

<https://lamandaukab.bps.go.id>



PENJELASAN UMUM/EXPLANATORY NOTES

Tanda-tanda, satuan-satuan, dan lain-lainnya yang digunakan dalam publikasi ini adalah sebagai berikut:

Symbols, measurement units, and acronyms which are used in this publication, are as follows:

1. Tanda-Tanda/Symbols

Data tidak tersedia/ <i>Data not available</i>	: ...
Tidak ada atau nol/ <i>Null or zero</i>	: -
Data dapat diabaikan/ <i>Data negligible</i>	: 0
Tanda decimal/ <i>Decimal point</i>	: ,
Data tidak dapat ditampilkan/ <i>Not applicable</i>	: NA
Angka perkiraan/ <i>Estimated figures</i>	: ^e
Angka diperbaiki/ <i>Revised figures</i>	: ^r
Angka sementara/ <i>Preliminary figures</i>	: ^x
Angka sangat sementara/ <i>Very preliminary figures</i>	: ^{xx}

2. Satuan/Units

barel/ <i>barrel</i>	: 158,99 liter/ <i>litres</i> = 1/6,2898 m ³
hektar (ha)/ <i>hectare (ha)</i>	: 10.000 m
kilometer (km)/ <i>kilometres (km)</i>	: 1.000 meter/ <i>meters (m)</i>
knot/ <i>knot</i>	: 1,8523 km/jam (<i>km/hour</i>)
kuintal/ <i>quintal</i>	: 100 kg
KWh.....	: 1.000 Watt <i>hour</i>
MWh.....	: 1.000 KWh
liter (untuk beras)/ <i>litre (for rice)</i>	: 0,80 kg
MMSCF.....	: 1/35,3 m ³
Metrik ton (m.ton)/ <i>metric ton (m.ton)</i>	: 0,98421 long ton = 1.000 kg
ons/ <i>ounce</i>	: 28,31 gram/ <i>grams</i>
ton.....	: 1.000 kg

Satuan lain: buah, dus, butir, helai/lembar, kaleng, batang, pulsa, ton kilometer (ton-km), jam, menit, persen (%).

Other units: unit, pack, pieces, sheet, tin, pulse, ton-kilometres (ton-km), hour, minute, percent (%).

Perbedaan angka di belakang koma disebabkan oleh pembulatan angka.

The difference in decimal numbers is caused by rounding.



STATISTIK KUNCI, 2018 – 2020

Key Statistics, 2018 – 2020

Rincian/Description	Satuan/Unit	2018	2019	2020
(1)	(2)	(3)	(4)	(5)
SOSIAL/SOCIAL				
Penduduk ¹ /Population ¹	ribu/thousand	80,52	82,68	97,61
Laju Pertumbuhan Penduduk ¹ /Population Growth ¹	%	2,77	2,69	4,30
Angka Harapan Hidup ^{1-e0} /Life Expectancy Rate ¹	tahun/years	69,31	69,34	69,36
Tingkat Partisipasi Angkatan Kerja -TPAK ² Labour Force Participation Rate-LFPR ²	%	67,93	68,65	70,50
Tingkat Pengangguran Terbuka-TPT ² Unemployment Rate-UR ²	%	2,42	2,34	2,83
Penduduk Miskin ⁴ /Poor People ⁴	ribu/thousand	2,51	2,47	2,61
Persentase Penduduk Miskin ⁴ Percentage of Poor People ⁴	%	3,15	3,01	3,09
Indeks Pembangunan Manusia-IPM ⁵ Human Development Index ⁵	—	69,70	70,51	70,51
EKONOMI/ECONOMIC				
Produk Domestik Regional Bruto (PDRB) Harga Berlaku ⁶ Gross Domestic Regional Bruto (GDRP) at Current Price ⁶	miliar rupiah billion rupiahs	5 005,08	5 489,94	5 773,83
Laju Pertumbuhan Ekonomi ⁷ /Economic Growth ⁷	%	6,85	6,87	1,85
Inflasi/Inflation (y-o-y) ⁸	%	6,02	2,02	1,62
Wisatawan Asing/Foreign Tourists	orang/person	226	220	53

- Catatan/Notes:
- 1 Data 2006–2009: berdasarkan hasil SUPAS 2005; mulai 2010: Hasil proyeksi penduduk Indonesia 2010–2035 (pertengahan tahun/Juni)/Data in 2006–2009: based on SUPAS 2005; since 2010: The result of Indonesia population projection 2010–2035 (mid year/June)
 - 2 Kondisi Agustus/Condition at August
 - 3 Menggunakan penimbang hasil proyeksi penduduk tahun 2010–2035/Weighted by the 2010–2035 population projection
 - 4 Kondisi Maret/Condition at March
 - 5 Sejak tahun 2010, IPM dihitung dengan metode baru. Komponen IPM metode baru adalah angka harapan hidup saat lahir, harapan lama sekolah, rata-rata lama sekolah, dan pengeluaran per kapita/Since 2010, HDI was calculated using new method. New HDI component are life expectancy at birth, expected years of schooling, means years of schooling, and expenditure per capita
 - 6 Mulai tahun 2010 mengadopsi System of National Account 2008 (SNA 2008)/Since 2010 is in line with System of National Account 2008 (SNA 2008)
 - 7 Sebelum 2011 menggunakan tahun dasar 2000 (2000=100), mulai 2011 menggunakan tahun dasar 2010 (2010=100)/Before 2011 using 2000 base year (2000=100), since 2011 using 2010 base year (2010=100)
 - 8 IHK Kota Sampit (2012 = 100)/CPI of Sampit (2012 = 100)

1

Geografi dan Iklim

Geography and Climate

LAMANDAU

LUAS KABUPATEN LAMANDAU

6 414,00 KM²

TEMPERATUR



26,7°C

CURAH HUJAN



278,1 mm/bln

KELEMBABAN UDARA



86,4%

KECAMATAN TERTINGGI

Batangkawa

153,2 mdpl

KECAMATAN TERLUAS

Lamandau

20,78 %

dari luas **Kabupaten Lamandau**

PENJELASAN TEKNIS

1. Letak astronomis adalah letak suatu pada muka bumi yang didefinisikan dengan posisi garis lintang dan garis bujur. Garis lintang adalah koordinat geografis yang menunjukkan posisi utara-selatan sebuah titik di permukaan bumi sedangkan garis bujur adalah menunjukkan posisi timur-barat.
2. Luas wilayah mengacu kepada Undang-Undang Nomor 5 Tahun 2002 Tentang Pembentukan Kabupaten Katingan, Kabupaten Seruyan, Kabupaten Sukamara, Kabupaten Lamandau, Kabupaten Gunung Mas, Kabupaten Pulang Pisau, Kabupaten Murung Raya, Dan Kabupaten Barito Timur Di Propinsi Kalimantan Tengah dan Permendagri RI No. 72 Tahun 2019 Tentang Kode dan Data Wilayah Administrasi Pemerintahan.
3. Ibu kotakabupaten adalah ibu kota atau tempat kedudukan pusat pemerintahan dari sebuah kabupaten. Pada sebuah ibu kota kabupaten terdapat Kantor Bupati beserta Perangkat Daerah, Gedung DPRD Kabupaten, Instansi Vertikal dan infrastruktur perkotaan pada umumnya.

TECHNICAL NOTES

1. *Astronomical position is a point on the earth, defined in terms of astronomical latitude and longitude. Latitude is a coordinate that specifies the north-south position of a point on the Earth's surface, whereas longitude specifies the east-west position.*
2. *The area based on Law No.5 of 2002 on the Establishment of the Regencies of Katingan, Seruyan, Sukamara, Lamandau, Gunung Mas, Pulang Pisau, Murung Raya and East Barito and Regulation of the Minister of Home Affairs RI Number 72 in 2019 on the Code and Regional Government Administration Data.*
3. *The capital city is the capital of the Subdistrict or the seat of government of a Subdistrict centre. In a Subdistrict capital there are the Regent and the Office of the Region, the local parliament building, vertical institutions, and urban infrastructure in general.*

GEOGRAPHY AND CLIMATE

4. Badan Pusat Statistik (BPS) telah melakukan pendataan Potensi Desa (Podes) sejak tahun 1980. Sejak saat itu, Podes dilaksanakan secara rutin sebanyak 3 kali dalam kurun waktu sepuluh tahun untuk mendukung kegiatan Sensus Penduduk, Sensus Pertanian, ataupun Sensus Ekonomi.

Sejak tahun 2008, pendataan Podes mengalami perubahan dengan adanya penambahan kuesioner suplemen kecamatan dan kabupaten/kota. Penambahan kuesioner tersebut bertujuan untuk meningkatkan manfaat data Podes bagiparakonsumen data dan pemerintah daerah dalam perencanaan pembangunan wilayah.

PengumpulandataPodes2020 dilakukan melalui wawancara langsung oleh petugas terlatih dengan narasumber yang relevan. Petugas adalah aparatur ataupun mitra kerja BPS Kabupaten/Kota, sementara narasumber adalah kepala desa/lurah atau narasumber lain yang memiliki pengetahuan terhadap wilayah target pencacahan.

5. Meter di atas permukaan laut (disingkat mdpl) adalah istilah untuk menjelaskan ketinggian suatu tempat dari permukaan laut, dinyatakan dalam meter.

4. *BPS-Statistics Indonesia has been collecting village potential data (Podes) since 1980. Podes has been regularlyimplemented 3(three)times within ten years to support the activities of the Population Census, Agriculture Census, or Economic Census.*

Since 2008, Podes data collecting has been changed especially in providing additional information from Subdistrict and regency/municipality, using separate questionnaires. The goal of these changes is to provide more benefits for data users and local government in regional development planning.

Data collection of Podes 2020 carried out through direct interviews by trained personnel with relevant respondents. The interviewers are BPS Regency/City personnel or partners, meanwhile, the selected respondents are the village head/ward head or other respondents who have the knowledge towards the target area of enumeration.

5. *Meters above sea level (masl) is the term used to describe the height of a point above sea level, expressed in meters.*



6. Iklim adalah statistik cuaca dalam jangka waktu yang lama. Iklim diukur dengan menilai pola variasi suhu, kelembaban, tekanan atmosfer, angin, curah hujan, jumlah partikel atmosfer, dan variabel meteorologi lainnya di wilayah tertentu dalam jangka waktu yang lama. Cuaca berbeda dengan iklim, yaitu menggambarkan kondisi jangka pendek dari variabel-variabel tersebut.
7. Curah hujan merupakan ketinggian air hujan yang terkumpul dalam tempat yang datar, tidak menguap, tidak meresap, dan tidak mengalir. Curah hujan dalam 1 (satu) millimeter memiliki arti dalam luasan satu meter persegi pada tempat yang datar tertampung air setinggi satu millimeter atau air sebanyak satu liter.
6. *Climate is the statistics of weather over long periods of time. It is measured by assessing the patterns of variation in temperature, humidity, atmospheric pressure, wind, precipitation, atmospheric particle count, and other meteorological variables in a given region over long periods of time. Weather differs from climate, in that weather only describes the short-term conditions of these variables.*
7. *Rainfall is a level of rainwater collected in a flat, non-evaporating, non-absorbing, and non-flowing place. Rainfall in 1 (one) millimeter has the meaning in an area of one square meter in a flat place that holds water as high as one millimeter or as much as one liter of water.*

ULASAN

Secara astronomis, Kabupaten Lamandau terletak antara 1°19' Lintang Selatan dan 3°36' Lintang Selatan dan antara 110°25' Bujur Timur dan 112°50' Bujur Timur sehingga kabupaten ini memiliki iklim tropis. Kabupaten Lamandau merupakan kabupaten pemekaran dari Kabupaten Kotawaringin Barat pada tahun 2002.

Luas wilayah Kabupaten Lamandau sebesar 6.414 km² yang terdiri dari 8 (delapan) kecamatan yaitu Kecamatan Bulik, Bulik Timur, Mentohi Raya, Sematu Jaya, Lamandau, Belantikan Raya, Batangkawa, dan Kecamatan Delang.

Batas wilayah Kabupaten Lamandau secara geografis adalah sebagai berikut:

- Sebelah Timur berbatasan dengan Kabupaten Kotawaringin Barat
- Sebelah Barat berbatasan dengan Propinsi Kalimantan Barat dan sebagian dengan Kabupaten Sukamara
- Sebelah Utara berbatasan dengan Propinsi Kalimantan Barat, sebagian dengan Kabupaten Seruyan
- Sebelah Selatan berbatasan dengan Kabupaten Sukamara dan Kotawaringin Barat.

DESCRIPTION

In astronomical, Lamandau is located between 1°19' South Latitude and 3°36' South Latitude and between 110°25' East Longitude and 112°50' East Longitude so this regency has a tropical climate. Lamandau is a fraction regency from Kotawaringin Barat in 2002.

Total area of Lamandau Regency is 6.414 km² which consists of 8 (eight) subdistricts namely Bulik, Bulik Timur, Mentohi Raya, Sematu Jaya, Lamandau, Belantikan Raya, Batangkawa, and Delang.

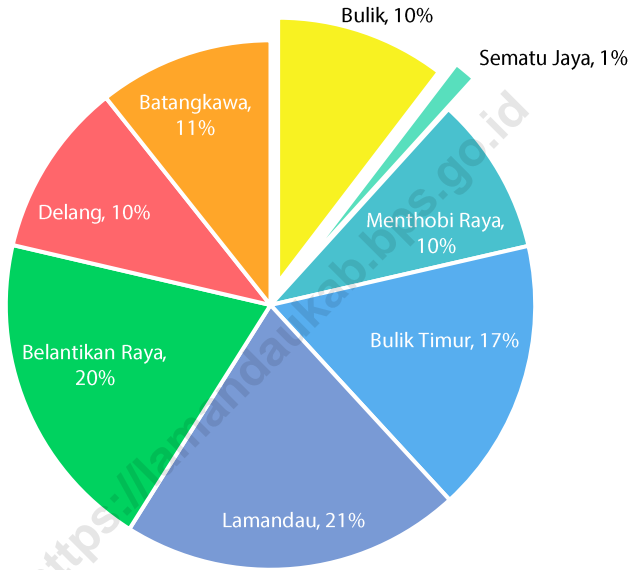
The boundaries of Lamandau Regency based on geographical position are:

- *East: Kotawaringin Barat Regency*
- *West: Kalimantan Barat Province and part of Sukamara Regency*
- *North: Kalimantan Barat Province and part of Seruyan Regency*
- *South: Sukamara and Kotawaringin Barat Regency.*



Gambar
Figure

**1.1 Luas Daerah¹ Menurut Kecamatan di Kabupaten Lamandau (%),
2021**
Area by Subdistrict (%) in Lamandau Regency, 2021



Catatan/Note: ¹Berdasarkan Peraturan Menteri Dalam Negeri RI No. 72 Tahun 2019 tanggal 25 Oktober 2019/Regulation of The Minister of Home Affairs RI Number 72 in 2019, October 25th, 2019

Sumber/Source: Kementerian Dalam Negeri/Ministry of Home Affairs



1.1 KEADAAN GEOGRAFI GEOGRAPHY CONDITION

Tabel 1.1.1 Luas Daerah dan Jumlah Pulau Menurut Kecamatan di Kabupaten Lamandau, 2021
Total Area and Number of Islands by Subdistrict in Lamandau Regency, 2021

Kecamatan <i>Subdistrict</i>		Ibukota Kecamatan <i>Capital of Subdistrict</i>	Luas¹ <i>Total Area¹ (km²/square.km)</i>
(1)		(2)	(3)
1	Bulik	Nanga Bulik	665,55
2	Sematu Jaya	Purwareja	86,85
3	Menthobi Raya	Melata	620,88
4	Bulik Timur	Merambang	1 074,72
5	Lamandau	Tapin Bini	1 333,00
6	Belantikan Raya	Bayat	1 263,00
7	Delang	Kudangan	685,00
8	Batangkawa	Kinipan	685,00
Kabupaten Lamandau		Nanga Bulik	6 414,00

GEOGRAPHY AND CLIMATE

Lanjutan Tabel/*Continued Table 1.1.1*

Kecamatan <i>Subdistrict</i>	Persentase Terhadap Luas Kabupaten¹ <i>Percentage to Regency's Area¹</i>	Jumlah Pulau <i>Number of Islands</i>
(1)	(4)	(5)
1 Bulik	10,38	-
2 Sematu Jaya	1,35	-
3 Mentohi Raya	9,68	-
4 Bulik Timur	16,76	-
5 Lamandau	20,78	-
6 Belantikan Raya	19,69	-
7 Delang	10,68	-
8 Batangkawa	10,68	-
Kabupaten Lamandau	100,00	-

Catatan/Note: ¹Berdasarkan Peraturan Menteri Dalam Negeri RI No. 72 Tahun 2019 tanggal 25 Oktober 2019/Regulation of The Minister of Home Affairs RI Number 72 in 2019, October 25th, 2019

Sumber/Source: Kementerian Dalam Negeri/Ministry of Home Affairs

Tabel 1.1.2 Tinggi Wilayah dan Jarak ke Ibukota Kabupaten Menurut Kecamatan di Kabupaten Lamandau, 2021
Altitude and Distance to the Capital of Regency by Subdistrict in Lamandau Regency, 2021

Kecamatan Subdistrict		Tinggi Wilayah (mdpl) Altitude (m a.s.l.)	Jarak ke Ibukota Kabupaten Distance to the Capital of Regency
(1)		(2)	(3)
1	Bulik	90,08	-
2	Sematu Jaya	118,17	13
3	Menthobi Raya	109,29	60
4	Bulik Timur	124,00	80
5	Lamandau	95,30	120
6	Belantikan Raya	110,33	75
7	Delang	131,67	121
8	Batangkawa	153,20	119

Catatan/Note: -

Sumber/Source: BPS, Pendataan Potensi Desa 2014/BPS-Statistics Indonesia, Village Potential Data Collection 2014

GEOGRAPHY AND CLIMATE

Tabel 1.1.3 Luas Daerah Desa/Kelurahan di Kabupaten Lamandau (km²), 2021
Table Area by Village/Ward of Lamandau Regency (square.km), 2021

Kecamatan Subdistrict		Desa/Kelurahan Village/Ward	Luas Wilayah ¹ Area (km ² /square.km)
(1)	(2)	(3)	
(010)	Bulik		
	(001)	Batu Kotam	75,00
	(003)	Guci	113,00
	(004)	Kujan	70,00
	(005)	Nanga Bulik	61,50
	(006)	Bumi Agung	8,00
	(007)	Sumber Mulya	7,00
	(008)	Bukit Indah	15,00
	(009)	Arga Mulya	21,00
	(010)	Bunut	108,00
	(011)	Sungai Mentawa	113,00
	(012)	Beruta	18,00
	(013)	Tamiang	118,00
	(014)	Perigi Raya	3,00
	(015)	Nanga Pamalontian	3,50
	(016)	Persiapan Liku Mulya Sakti	32,34
(011)	Sematu Jaya		
	(001)	Mekar Mulya	21,96
	(002)	Jangkar Prima	23,90
	(003)	Purwareja	200,00
	(004)	Wonorejo	18,00
	(005)	Tri Tunggal	150,00
	(006)	Bina Bhakti	15,00

Lanjutan Tabel/Continued Table 1.1.3

Kecamatan Subdistrict		Desa/Kelurahan Village/Ward	Luas Wilayah ¹ Area (km ² /square.km)
(1)	(2)	(3)	
	(007)	Batu Hambawang	212,34
	(008)	Rimba Jaya	29,74
(012)	Menthobi Raya		
	(001)	Bukit Makmur	79,00
	(002)	Bukit Raya	60,00
	(003)	Sumber Jaya	51,20
	(004)	Bukit Harum	19,10
	(005)	Melata	110,00
	(006)	Mukti Manunggal	13,26
	(007)	Modang Mas	27,22
	(008)	Nanuah	102,00
	(009)	Topalan	44,00
	(010)	Batu Ampar	60,00
	(011)	Lubuk Hiju	60,00
(013)	Bulik Timur		
	(001)	Bukit Jaya	32,32
	(002)	Sukamaju	33,05
	(003)	Nanga Palikodan	43,50
	(004)	Sungkup	79,02
	(005)	Nanga Koring	71,83
	(006)	Nuangan	12,32
	(007)	Toka	72,32
	(008)	Sepondam	60,11
	(009)	Pedongatan	77,24
	(010)	Merambang	36,49
	(011)	Batu Tunggal	29,12
	(012)	Nanga Kemujan	7,73

GEOGRAPHY AND CLIMATE

Lanjutan Tabel/Continued Table 1.1.3

Kecamatan Subdistrict		Desa/Kelurahan Village/Ward	Luas Wilayah ¹ Area (km ² /square.km)
(1)	(2)	(3)	
(020)	Lamandau		
	(001)	Cuhai	196,00
	(002)	Kawa	162,00
	(003)	Panopa	125,00
	(004)	Suja	363,58
	(005)	Sekoban	144,00
	(006)	Bakonsu	91,00
	(010)	Tapin Bini	183,00
	(011)	Karang Taba	161,91
	(012)	Tanjung Beringin	70,20
	(013)	Sungai Tuat	19,41
	(014)	Samujaya	22,28
(021)	Belantikan Raya		
	(001)	Nanga Belantikan	25,43
	(002)	Sungai Buluh	93,89
	(003)	Tangga Batu	48,57
	(004)	Belibi	329,87
	(005)	Bayat	57,09
	(006)	Karang Besi	16,92
	(007)	Benuatan	11,84
	(008)	Kahingai	158,29
	(009)	Nanga Matu	48,33
	(010)	Petarikan	6,65
	(011)	Bintang Mangalih	27,61
	(012)	Sumber Cahaya	48,33
	(013)	Persiapan Batu Selipi	6,83

Lanjutan Tabel/Continued Table 1.1.3

Kecamatan Subdistrict		Desa/Kelurahan Village/Ward	Luas Wilayah ¹ Area (km ² /square.km)
(1)	(2)	(3)	
(030)	Delang		
		(004) Riam Penahan	101,00
		(005) Sepoyu	111,00
		(009) Riam Tinggi	43,00
		(010) Landau Kantu	35,00
		(011) Nyalang	95,00
		(012) Lopus	36,00
		(013) Kubung	36,00
		(014) Sekombulan	60,00
		(015) Kudangan	100,00
		(016) Penyombaan	94,00
		(017) Hulu Jojabo	51,00
(031)	Batangkawa		
		(001) Batu Tambun	85,00
		(002) Kinipan	54,00
		(003) Ginih	61,00
		(004) Benakitan	80,00
		(005) Liku	85,00
		(006) Mengkalang	65,00
		(007) Karang Mas	105,00
		(008) Kina	116,00
		(009) Jemuat	34,00

Catatan/Note: ¹Data luas wilayah per desa/abelum tersinkron dengan Kementerian Dalam Negeri
 Sumber/Source: Sekretariat Daerah Kabupaten Lamandau/Regional Secretariat of Lamandau Regency

GEOGRAPHY AND CLIMATE

1.2 KEADAAN IKLIM CLIMATE CONDITION

Tabel 1.2.1 Pengamatan Unsur Iklim Menurut Bulan di Stasiun Meteorologi Kelas III Iskandar, 2021
Table Observation of Climate Elements by Months at Class III Meteorology Station of Iskandar, 2021

Bulan Month	Suhu Udara Temperature (°C)			Kelembaban Udara Humidity (%)		
	Minimum Minimum	Rata-Rata Average	Maksimum Maximum	Minimum Minimum	Rata-Rata Average	Maksimum Maximum
(1)	(2)	(3)	(4)	(5)	(6)	(7)
Januari/January	22,2	26,3	33,9	52,0	86,9	100,0
Februari/February	22,4	27,5	35,4	39,0	82,0	98,0
Maret/March	21,4	26,7	34,2	50,0	85,7	100,0
April/April	22,4	27,2	35,2	44,0	83,8	99,0
Mei/May	22,0	27,1	34,4	54,0	87,4	100,0
Juni/June	21,2	26,6	35,0	54,0	86,8	100,0
Juli/July	20,6	26,7	33,6	52,0	85,3	100,0
Agustus/August	22,6	26,4	34,0	53,0	88,1	100,0
September/September	22,4	26,1	33,6	52,0	88,6	100,0
Oktober/October	22,4	26,9	34,1	52,0	86,3	100,0
November/November	22,6	26,5	35,0	49,0	87,6	100,0
Desember/December	21,0	26,4	35,0	51,0	87,8	100,0
Rata-Rata/Average	21,9	26,7	34,5	50,2	86,4	99,8

Lanjutan Tabel/Continued Table 1.2.1

Bulan Month	Kecepatan Angin Wind Velocity (m/det)			Tekanan Udara Atmospheric Pressure (mbar)		
	Minimum	Rata-Rata	Maksimum	Minimum	Rata-Rata	Maksimum
	Minimum	Average	Maximum	Minimum	Average	Maximum
(1)	(8)	(9)	(10)	(11)	(12)	(13)
Januari/January	Calm	2,1	11,0	1000,8	1005,7	1009,4
Februari/February	Calm	2,6	14,0	1001,2	1006,1	1010,2
Maret/March	Calm	2,0	16,0	1000,5	1006,4	1011,5
April/April	Calm	2,2	13,0	1001,8	1007,0	1011,3
Mei/May	Calm	2,4	15,0	1000,8	1005,9	1009,9
Juni/June	Calm	2,4	13,0	1003,3	1007,4	1010,7
Juli/July	Calm	2,8	11,0	1002,4	1006,9	1011,9
Agustus/August	Calm	2,7	14,0	1003,0	1007,4	1011,2
September/September	Calm	2,4	14,0	1002,3	1006,9	1010,9
Oktober/October	Calm	2,5	20,0	1001,4	1006,6	1012,4
November/November	Calm	2,2	25,0	1000,5	1005,7	1010,8
Desember/December	Calm	2,3	12,0	1002,6	1006,9	1011,7
Rata-Rata/Average	Calm	2,4	14,8	1001,7	1006,6	1011,0

GEOGRAPHY AND CLIMATE

Lanjutan Tabel/Continued Table 1.2.1

Bulan <i>Month</i>	Hari Hujan <i>Rainy Days</i> (hari)	Curah Hujan <i>Precipitation</i> (mm)	Lama Penyinaran Matahari <i>Duration of Sunshine</i> (%)
(1)	(14)	(15)	(16)
Januari/January	22	302,3	33,3
Februari/February	10	119,2	58,4
Maret/March	19	237,7	43,7
April/April	14	162,3	57,7
Mei/May	20	285,8	42,9
Juni/June	20	261,0	46,9
Juli/July	13	263,6	49,9
Agustus/August	19	349,8	42,9
September/September	24	421,5	33,3
Oktober/October	17	453,4	41,7
November/November	20	334,9	38,3
Desember/December	22	145,3	39,8
Rata-Rata/Average	18,3	278,1	44,1

Catatan/Note: -

Sumber/Source: Badan Meteorologi Klimatologi dan Geofisika (BMKG) – Stasiun Meteorologi Iskandar Pangkalan Bun/BMKG – Iskandar Pangkalan Bun Meteorology Station

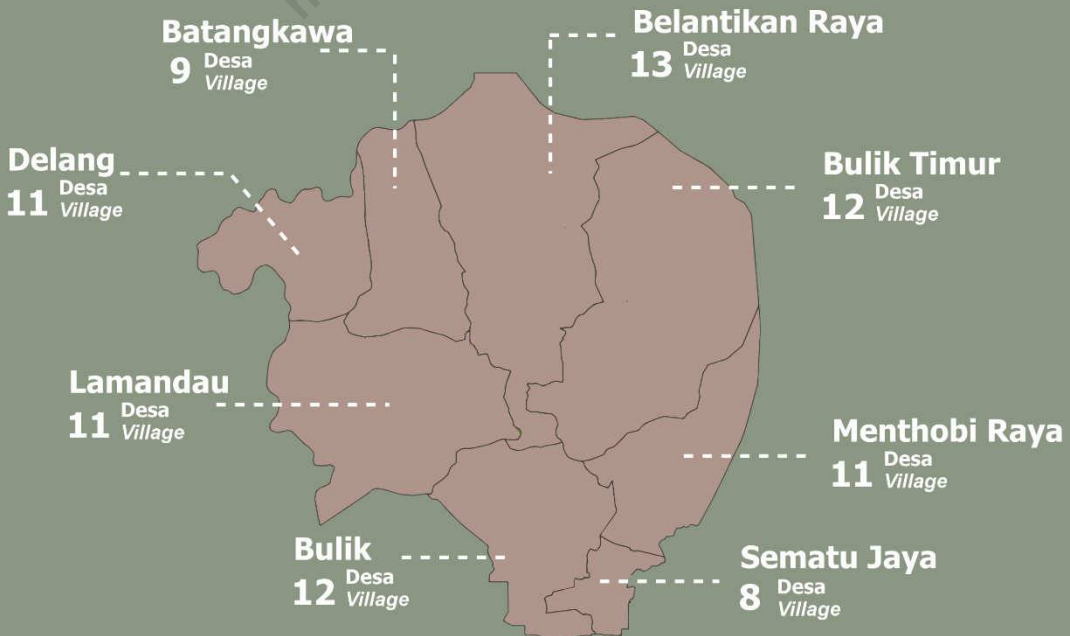
2

Pemerintahan Government

JUMLAH PNS MENURUT JENIS KELAMIN, 2021 Number of Civil Servants by Sex, 2021



JUMLAH DESA MENURUT KECAMATAN, 2021 Number of Village by Subdistrict, 2021



PENJELASAN TEKNIS

TECHNICAL NOTES

1. Desa berdasarkan UU No. 6 Tahun 2014, adalah kesatuan masyarakat hukum yang memiliki batas wilayah yang berwenang untuk mengatur dan mengurus urusan pemerintahan, kepentingan masyarakat setempat berdasarkan prakarsa masyarakat, hak asal usul, dan/atau hak tradisional yang diakui dan dihormati dalam sistem pemerintahan Negara Kesatuan Republik Indonesia. Desa dipimpin oleh seorang kepala desa yang berada di bawah camat. Kepala desa dipilih secara demokratis oleh masyarakat sedangkan kepala kelurahan ditunjuk dari pegawai negeri.
 2. Kelurahan adalah satuan wilayah yang ditempati oleh sejumlah penduduk yang mempunyai organisasi pemerintahan terendah langsung di bawah camat dan tidak berhak menyelenggarakan rumah tangga sendiri. Ciri utama kelurahan adalah kepala kelurahannya (lurah) PNS, dan tidak dipilih oleh rakyat.
 3. Susunan pemerintahan Kabupaten Lamandau terdiri dari Bupati, Wakil Bupati, Dinas, Badan dan Kantor Pemerintah Daerah serta Instansi Vertikal.
1. *The Village, based on The Law No. 6 of 2014, is a legal community unit with a territorial boundary that authorized to regulate the government affairs, the interests of local communities base on community initiatives, origins rights, and/or traditional rights that recognized and respected in government system of Republic of Indonesia. This includes the community which is headed by a village head who ranks directly below the subdistrict head. The heads of desa are democratically elected by the community whereas heads of kelurahan (lurah) are appointed as public servants.*
 2. *Ward is a unit of area occupied by a population that has the lowest administration organization directly under the district and not has the right to conduct his own household. The main characteristic of the village is the head of this village (headman) as a public servant and not elected by the people.*
 3. *The government structure of the Lamandau Regency consists of Regent, vice Regent, service of lamandau regency and vertical office.*

GOVERNMENT

4. Indeks Desa Membangun (IDM) merupakan indeks komposit yang dibentuk dari Indeks Ketahanan Sosial, Indeks Ketahanan Ekonomi, dan Indeks Ketahanan Ekologi Desa yang bertujuan untuk menetapkan status kemajuan dan kemandirian desa serta menyediakan data dan informasi dasar bagi pembangunan desa.
4. *Village Building Index is a composite index generated from the average social endurance index, economic endurance index, and environmental sensitivity index which aims to provide a fundamental basis data and information in the village development and empowerment process.*
5. Rukun Tetangga, untuk selanjutnya disingkat RT atau sebutan lainnya adalah lembaga yang dibentuk melalui musyawarah masyarakat setempat dalam rangka pelayanan pemerintahan dan kemasyarakatan yang ditetapkan oleh Pemerintah Desa atau Lurah.
5. *Rukun Tetangga/Neighborhood Association, hereinafter referred to as RT or other designation, is an institution established through local community deliberations in the context of government and community services determined by the Village or Lurah Government.*
6. Rukun Warga, untuk selanjutnya disingkat RW atau sebutan lainnya adalah bagian dari kerja lurah dan merupakan lembaga yang dibentuk melalui musyawarah pengurus RT di wilayah kerjanya yang ditetapkan oleh Pemerintah Desa atau Lurah.
6. *Rukun Warga, hereinafter referred to as RW or other designation, is part of the work of the lurah and is an institution formed through the deliberation of RT managers in the working area determined by the Village Government or Lurah.*
7. Anggota Dewan Perwakilan Rakyat Daerah (DPRD) dipilih melalui pemilihan umum (pemilu) dan dilantik dalam masa jabatan lima tahun.
7. *Regional House of Representatives (DPRD) members are elected through a general election and appointed for a five-years membership.*
8. Pegawai negeri sipil (PNS) adalah setiap warga negara republik Indonesia yang telah memenuhi syarat yang ditentukan, diangkat
8. *The civil servant (PNS) is every citizen of the Republic of Indonesia who has been determined eligible, be appointed by the authorized official, and assigned*

oleh pejabat yang berwenang, dan disertai tugas negara lainnya, dan digaji berdasarkan peraturan perundang-undangan yang berlaku, PNS terdiri dari PNS pusat dan PNS daerah.

the duty in the state office, or charge of any other state duty, is paid based on legislation and regulation, PNS consists of central and regional civil servants.

9. Realisasi Penerimaan dan Pengeluaran Pemerintah Daerah adalah realisasi/perhitungan APBD pada tiap tahun anggaran.
 10. Pendapatan Asli Daerah (PAD) adalah pendapatan yang diperoleh daerah yang dipungut berdasarkan peraturan daerah sesuai dengan peraturan perundang-undangan, guna keperluan daerah yang bersangkutan dalam membiayai kegiatannya.
 11. Dana Perimbangan adalah dana yang bersumber dari pendapatan APBN yang dialokasikan kepada Daerah untuk mendanai kebutuhan daerah dalam rangka pelaksanaan desentralisasi.
 12. Lain-lain Pendapatan yang Sah adalah pendapatan lainnya dari pemerintah pusat dan atau dari instansi pusat, serta dari daerah lainnya.
9. *Actual revenue and expenditure of Local Government is the realization of budget calculations for every fiscal year.*
 10. *Original Local Government Revenue is revenue that withheld based on local regulations in accordance with the legislation, for the purposes of financing their activities.*
 11. *Balanced Budget is the fund coming from the state budget that allocated to regions to fund their needs in the context of decentralization.*
 12. *Other Legal Revenue is other income that coming from the central government and or from the central agencies, as well as from other local government.*

ULASAN

Berdasarkan Indeks Desa Membangun (IDM) yang dihasilkan oleh Kementerian Desa, Pembangunan, Daerah Tertinggal dan Transmigrasi, sebagian besar desa-desa di Kabupaten Lamandau tergolong ke dalam Desa Berkembang (57,65%) dan Desa Maju (24,71%). Masih terdapat 11 desa yang tergolong sebagai Desa Tertinggal yaitu 1 Desa di Kecamatan Delang (Desa Hulu Jojabo), 3 Desa di Kecamatan Bulik Timur (Desa Nuangan, Desa Batu Tunggal, dan Desa Nanga Kemujan), 3 Desa di Kecamatan Menthobi Raya (Desa Batu Ampar, Desa Lubuk Hiju, dan Desa Topalan), 4 Desa di Kecamatan Batangkawa (Desa Liku, Desa Karang Mas, Desa Kina, dan Desa Jemuat).

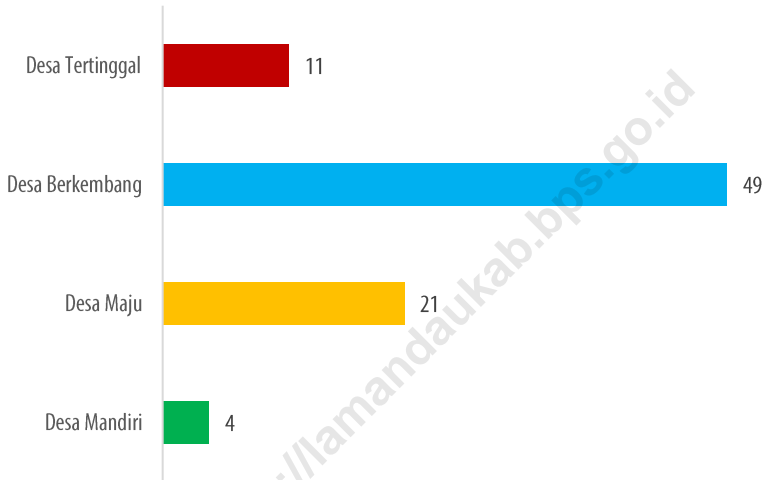
Pada tahun 2021, terdapat sebanyak 2.824 orang Pegawai Negeri Sipil (PNS) di Kabupaten Lamandau. Berdasarkan jenis kelamin, tidak terdapat perbedaan signifikan antara proporsi PNS laki-laki dan perempuan, yaitu sebesar 50,18% dan 49,82% berturut-turut. Sebaliknya, dalam Dewan Perwakilan Rakyat Daerah Kabupaten Lamandau, jumlah anggota dengan jenis kelamin perempuan masih sedikit yaitu sebesar 4 orang dari keseluruhan anggota yang berjumlah 20 orang.

DESCRIPTION

Based on Village Building Index (IDM) constructed by Ministry of Village, Development of Disadvantaged Regions and Transmigration, most villages in Lamandau Regency classified into developing village (57.65%) and developed village (24.71%). There are still 11 village classified as underdeveloped village, 1 village in Delang Subdistrict (Hulu Jojabo Village), 3 villages in Bulik Timur Subdistrict (Nuangan Village, Batu Tunggal Village, and Nanga Kemujan Villgae), 3 villages in Menthobi Raya (Batu Ampar Village, Lubuk Hiju Village, and Topalan Village), 4 villages in Batangkawa Subdistrict (Liku Village, Karang Mas Village, Kina Village, and Jemuat Village).

In 2021, there are 2,824 civil servants (PNS) in Lamandau Regency. By sex, there is no significant difference in the proportion of male civil servants and female civil servants, which is 50,18% and 49,82% consecutively. On the contrary, the total of female members in the Regional House of Representative of Lamandau Regency is still little, which is only 4 out of 20 members.

Gambar 2.1 Jumlah Desa menurut Klasifikasi Indeks Desa Membangun (IDM), 2021
Figure **Number of Villages by Building Villages Index Classification in Lamandau Regency, 2021**

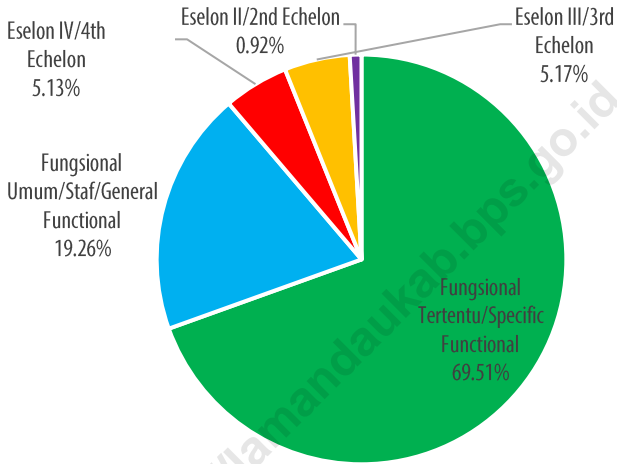


Sumber/Source: Kementerian Desa, Pembangunan, Daerah Tertinggal dan Transmigrasi/Ministry of Village, Development of Disadvantaged Regions and Transmigration



GOVERNMENT

Gambar 2.2 Jumlah Pegawai Negeri Sipil Menurut Jabatan di Kabupaten Lamandau, Desember 2021
Figure Number of Civil Servants by Occupation in Lamandau Regency, December 2021



Sumber/Source: Badan Kepegawaian dan Pengembangan Sumber Daya Manusia Kabupaten Lamandau/Regional Civil Service and Human Resource Development Agency of Lamandau Regency

2.1 WILAYAH ADMINISTRATIF ADMINISTRATIVE AREA

Tabel 2.1.1 Jumlah Desa¹/Kelurahan Menurut Kecamatan di Kabupaten Lamandau, 2017-2021
Number of Village¹/Ward by Subdistrict in Lamandau Regency, 2017-2021

Kecamatan Subdistrict		2017	2018	2019	2020	2021
(1)		(2)	(3)	(4)	(5)	(6)
1	Bulik	14	15	15	15	15
2	Sematu Jaya	8	8	8	8	8
3	Menthobi Raya	11	11	11	11	11
4	Bulik Timur	12	12	12	12	12
5	Lamandau	11	11	11	11	11
6	Belantikan Raya	12	13	13	13	13
7	Delang	11	11	11	11	11
8	Batangkawa	9	9	9	9	9
Kabupaten Lamandau		88	90	90	90	90

Catatan/Note: ¹Termasuk Kelurahan dan Unit Pemukiman Transmigrasi (UPT) dan Desa Persiapan/Include Transmigration Settlement Unit and Village of Preparation
Sumber/Source:

2017

Peraturan Kepala Badan Pusat Statistik Nomor 3 Tahun 2019 Tanggal 6 Mei 2019 tentang Perubahan Atas Peraturan Kepala Badan Pusat Statistik Nomor 90 Tahun 2018 tentang Kode dan Nama Wilayah Kerja Statistik Tahun 2018/Chief Statistician Regulation Number 3/2019, May 6 2019, as a revision of Chief Statistician Regulation Number 90 of 2018 on Code and Name of Regional Level of Data Collection.

2018

Peraturan Kepala Badan Pusat Statistik Nomor 3 Tahun 2019 Tanggal 6 Mei 2019 tentang Perubahan Atas Peraturan Kepala Badan Pusat Statistik Nomor 90 Tahun 2018 tentang Kode dan Nama Wilayah Kerja Statistik Tahun 2018/Chief Statistician Regulation Number 3/2019, May 6 2019, as a revision of Chief Statistician Regulation Number 90 of 2018 on Code and Name of Regional Level of Data Collection.

2019

Peraturan Badan Pusat Statistik Nomor 3 Tahun 2020

2020

Peraturan Badan Pusat Statistik Nomor 1 Tahun 2021 Tanggal 25 Mei 2021 tentang Kode dan Nama Wilayah Kerja Statistik Tahun 2020

2021

Peraturan Badan Pusat Statistik Nomor 5 Tahun 2021 Tanggal 30 Desember 2021 tentang Perubahan Atas Peraturan Badan Pusat Statistik Nomor 1 Tahun 2021 tentang Kode dan Nama Wilayah Kerja Statistik Tahun 2021

GOVERNMENT

Tabel 2.1.2 Jumlah Desa¹ dan Kelurahan Menurut Kecamatan di Kabupaten Lamandau, 2021
Number of Village¹ and Ward by Subdistrict in Lamandau Regency, 2021

	Kecamatan <i>Subdistrict</i>	Desa <i>Village</i>	Kelurahan <i>Ward</i>
	(1)	(2)	(3)
1	Bulik	14	1
2	Sematu Jaya	8	-
3	Menthobi Raya	11	-
4	Bulik Timur	12	-
5	Lamandau	10	1
6	Belantikan Raya	13	-
7	Delang	10	1
8	Batangkawa	9	-
	Kabupaten Lamandau	87	3

Catatan/Note: ¹Termasuk Desa Persiapan/Include Village of Preparation

Sumber/Source: BPS, Pendataan Potensi Desa 2018/BPS, Village Potential Data Collection 2018

Tabel 2.1.3 Jumlah Desa¹ menurut Klasifikasi Indeks Desa Membangun (IDM), 2021

Table

Number of Villages by Building Villages Index Classification in Lamandau Regency, 2021

Klasifikasi Classification		Jumlah Desa Number of Village
(1)		(2)
1	Desa Mandiri	4
2	Desa Maju	21
3	Desa Berkembang	49
4	Desa Tertinggal	11
5	Desa Sangat Tertinggal	-
Kabupaten Lamandau		85

Catatan/Note: ¹Tidak termasuk Kelurahan dan Desa Persiapan/Not Include Ward and Village of Preparation

Sumber/Source: Kementerian Desa, Pembangunan, Daerah Tertinggal dan Transmigrasi/Ministry of Village, Development of Disadvantaged Regions and Transmigration

GOVERNMENT

Tabel 2.1.4 Indeks Desa Membangun (IDM) dan Status di Kabupaten Lamandau, 2021

Table

Building Villages Index and Status in Lamandau Regency, 2021

Kecamatan	Desa	IDM	Status
<i>Subdistrict</i>	<i>Village</i>		
(1)	(2)	(3)	(4)
(010) Bulik			
	(001) Batu Kotam	0,74	Maju
	(003) Guci	0,67	Berkembang
	(004) Kujan	0,81	Maju
	(006) Bumi Agung	0,81	Maju
	(007) Sumber Mulya	0,81	Maju
	(008) Bukit Indah	0,69	Berkembang
	(009) Arga Mulya	0,80	Maju
	(010) Bunut	0,68	Berkembang
	(011) Sungai Mentawa	0,64	Berkembang
	(012) Beruta	0,77	Maju
	(013) Tamiang	0,66	Berkembang
	(014) Perigi Raya	0,67	Berkembang
	(015) Nanga Pamalontian	0,61	Berkembang
(011) Sematu Jaya			
	(001) Mekar Mulya	0,81	Maju
	(002) Jangkar Prima	0,83	Mandiri
	(003) Purwareja	0,92	Mandiri
	(004) Wonorejo	0,78	Maju
	(005) Tri Tunggal	0,82	Mandiri
	(006) Bina Bhakti	0,82	Mandiri
	(007) Batu Hambawang	0,71	Maju
	(008) Rimba Jaya	0,67	Berkembang

Lanjutan Tabel/Continued Table 2.1.4

Kecamatan Subdistrict (1)	Desa/Kelurahan Village/Ward (2)	IDM (3)	Status (4)
(012) Mentohi Raya	(001) Bukit Makmur	0,81	Maju
	(002) Bukit Raya	0,81	Maju
	(003) Sumber Jaya	0,65	Berkembang
	(004) Bukit Harum	0,67	Berkembang
	(005) Melata	0,71	Maju
	(006) Mukti Manunggal	0,72	Maju
	(007) Modang Mas	0,77	Maju
	(008) Nanuah	0,66	Berkembang
	(009) Topalan	0,59	Tertinggal
	(010) Batu Ampar	0,60	Tertinggal
	(011) Lubuk Hiju	0,60	Tertinggal
(013) Bulik Timur	(001) Bukit Jaya	0,73	Maju
	(002) Sukamaju	0,75	Maju
	(003) Nanga Palikodan	0,64	Berkembang
	(004) Sungkup	0,71	Berkembang
	(005) Nanga Koring	0,70	Berkembang
	(006) Nuangan	0,54	Tertinggal
	(007) Toka	0,61	Berkembang
	(008) Sepondam	0,70	Berkembang
	(009) Pedongatan	0,70	Berkembang
	(010) Merambang	0,69	Berkembang
	(011) Batu Tunggal	0,58	Tertinggal
	(012) Nanga Kemujan	0,54	Tertinggal

GOVERNMENT

Lanjutan Tabel/Continued Table 2.1.4

Kecamatan Subdistrict		Desa Village	IDM	Status
(1)	(2)	(3)	(4)	
(020)	Lamandau			
	(001)	Cuhai	0,60	Berkembang
	(002)	Kawa	0,65	Berkembang
	(003)	Panopa	0,66	Berkembang
	(004)	Suja	0,70	Berkembang
	(005)	Sekoban	0,64	Berkembang
	(006)	Bakonsu	0,65	Berkembang
	(011)	Karang Taba	0,71	Berkembang
	(012)	Tanjung Beringin	0,70	Berkembang
	(013)	Sungai Tuat	0,65	Berkembang
	(014)	Samujaya	0,68	Berkembang
(021)	Belantikan Raya			
	(001)	Nanga Belantikan	0,69	Berkembang
	(002)	Sungai Buluh	0,64	Berkembang
	(003)	Tangga Batu	0,63	Berkembang
	(004)	Belibi	0,63	Berkembang
	(005)	Bayat	0,79	Maju
	(006)	Karang Besi	0,70	Berkembang
	(007)	Benuatan	0,62	Berkembang
	(008)	Kahingai	0,67	Berkembang
	(009)	Nanga Matu	0,60	Berkembang
	(010)	Petarikan	0,66	Berkembang
	(011)	Bintang Mangalih	0,62	Berkembang
	(012)	Sumber Cahaya	0,62	Berkembang

Lanjutan Tabel/Continued Table 2.1.4

Kecamatan Subdistrict (1)	Desa Village (2)	IDM (3)	Status (4)
(030) Delang			
	(004) Riam Penahan	0,72	Maju
	(005) Sepoyu	0,70	Berkembang
	(009) Riam Tinggi	0,72	Maju
	(010) Landau Kantu	0,74	Maju
	(011) Nyalang	0,68	Berkembang
	(012) Lopus	0,69	Berkembang
	(013) Kubung	0,66	Berkembang
	(014) Sekombulan	0,62	Berkembang
	(016) Penyombaan	0,74	Maju
	(017) Hulu Jojabo	0,58	Tertinggal
(031) Batangkawa			
	(001) Batu Tambun	0,61	Berkembang
	(002) Kinipan	0,68	Berkembang
	(003) Ginih	0,62	Berkembang
	(004) Benakitan	0,68	Berkembang
	(005) Liku	0,59	Tertinggal
	(006) Mengkalang	0,62	Berkembang
	(007) Karang Mas	0,59	Tertinggal
	(008) Kina	0,58	Tertinggal
	(009) Jemuat	0,53	Tertinggal

Catatan/Note: -

Sumber/Source: Kementerian Desa, Pembangunan, Daerah Tertinggal dan Transmigrasi/Ministry of Village, Development of Disadvantaged Regions and Transmigration

GOVERNMENT

Tabel 2.1.5 Jumlah Rukun Tetangga dan Rukun Warga Menurut Desa di Kabupaten Lamandau, 2021

Table

Number of Rukun Tetangga and Rukun Warga by Village in Lamandau Regency, 2021

Kecamatan Subdistrict	Desa/Kelurahan Village/Ward	Rukun Tetangga (RT)	Rukun Warga (RW)
(1)	(2)	(3)	(4)
(010) Bulik			
	(001) Batu Kotam	8	1
	(003) Guci	3	-
	(004) Kujan	10	-
	(005) Nanga Bulik	29	-
	(006) Bumi Agung	12	-
	(007) Sumber Mulya	13	2
	(008) Bukit Indah	11	3
	(009) Arga Mulya	8	2
	(010) Bunut	3	-
	(011) Sungai Mentawa	4	-
	(012) Beruta	6	-
	(013) Tamiang	3	-
	(014) Perigi Raya	3	1
	(015) Nanga Pamalontian	2	-
	(016) Persiapan Liku Mulya Sakti	4	-
(011) Sematu Jaya			
	(001) Mekar Mulya	14	4
	(002) Jangkar Prima	13	4
	(003) Purwareja	16	4
	(004) Wonorejo	15	4
	(005) Tri Tunggal	14	4
	(006) Bina Bhakti	13	4

Lanjutan Tabel/Continued Table 2.1.5

Kecamatan Subdistrict	Desa/Kelurahan Village/Ward	Rukun Tetangga (RT)	Rukun Warga (RW)
(1)	(2)	(3)	(4)
	(007) Batu Hambawang	3	-
	(008) Rimba Jaya	4	2
(012)	Menthobi Raya		
	(001) Bukit Makmur	9	2
	(002) Bukit Raya	14	6
	(003) Sumber Jaya	15	4
	(004) Bukit Harum	16	5
	(005) Melata	3	-
	(006) Mukti Manunggal	10	2
	(007) Modang Mas	14	3
	(008) Nanuah	3	-
	(009) Topalan	2	-
	(010) Batu Ampar	3	-
	(011) Lubuk Hiju	4	-
(013)	Bulik Timur		
	(001) Bukit Jaya	18	-
	(002) Sukamaju	7	2
	(003) Nanga Palikodan	2	4
	(004) Sungkup	4	-
	(005) Nanga Koring	2	-
	(006) Nuangan	1	-
	(007) Toka	3	-
	(008) Sepondam	2	-
	(009) Pedongatan	5	2
	(010) Merambang	8	-
	(011) Batu Tunggal	4	-
	(012) Nanga Kemujan	1	-

GOVERNMENT

Lanjutan Tabel/Continued Table 2.1.5

Kecamatan Subdistrict		Desa/Kelurahan Village/Ward	Rukun Tetangga (RT)	Rukun Warga (RW)
(1)	(2)	(3)	(4)	(5)
(020)	Lamandau			
	(001)	Cuhai	2	-
	(002)	Kawa	2	-
	(003)	Panopa	4	-
	(004)	Suja	2	-
	(005)	Sekoban	3	-
	(006)	Bakonsu	4	-
	(010)	Tapin Bini	5	-
	(011)	Karang Taba	3	-
	(012)	Tanjung Beringin	3	-
	(013)	Sungai Tuat	4	-
	(014)	Samujaya	8	2
(021)	Belantikan Raya			
	(001)	Nanga Belantikan	3	-
	(002)	Sungai Buluh	5	-
	(003)	Tangga Batu	2	-
	(004)	Belibi	2	-
	(005)	Bayat	7	-
	(006)	Karang Besi	2	-
	(007)	Benuatan	2	-
	(008)	Kahingai	6	-
	(009)	Nanga Matu	2	-
	(010)	Petarikan	2	-
	(011)	Bintang Mangalih	3	-
	(012)	Sumber Cahaya	6	2
	(013)	Persiapan Batu Selipi	-	-

Lanjutan Tabel/Continued Table 2.1.5

Kecamatan Subdistrict		Desa/Kelurahan Village/Ward	Rukun Tetangga (RT)	Rukun Warga (RW)
(1)	(2)	(3)	(4)	
(030)	Delang			
	(004)	Riam Penahan	2	-
	(005)	Sepoyu	3	-
	(009)	Riam Tinggi	2	-
	(010)	Landau Kantu	2	-
	(011)	Nyalang	2	-
	(012)	Lopus	4	-
	(013)	Kubung	3	-
	(014)	Sekombulan	4	-
	(015)	Kudangan	4	-
	(016)	Penyombaan	3	-
	(017)	Hulu Jojabo	4	-
(031)	Batangkawa			
	(001)	Batu Tambun	2	-
	(002)	Kinipan	4	-
	(003)	Ginih	2	-
	(004)	Benakitan	2	-
	(005)	Liku	2	-
	(006)	Mengkalang	4	-
	(007)	Karang Mas	2	-
	(008)	Kina	3	-
	(009)	Jemuat	3	-

Catatan/Note: -

Sumber/Source: Sekretariat Daerah Kabupaten Lamandau/Regional Secretariat of Lamandau Regency

GOVERNMENT

2.2 DEWAN PERWAKILAN RAKYAT DAERAH THE REGIONAL HOUSE OF REPRESENTATIVE

Tabel 2.2.1 Jumlah Anggota Dewan Perwakilan Rakyat Daerah Menurut Partai Politik dan Jenis Kelamin di Kabupaten Lamandau, 2021
Number of The Regional House of Representatives's Members by Political Parties and Sex in Lamandau Regency, 2021

	Partai Politik <i>Political Parties</i>	Laki-laki <i>Male</i>	Perempuan <i>Female</i>	Jumlah <i>Total</i>
	(1)	(2)	(3)	(4)
1	Partai Golongan Karya (Golkar)	3	1	4
2	Partai Demokrasi Indonesia Perjuangan (PDIP)	3	-	3
3	Partai Demokrat	1	-	1
4	Partai Persatuan Indonesia (PERINDO)	1	-	1
5	Partai Amanat Nasional (PAN)	1	1	2
6	Partai Persatuan Pembangunan (PPP)	1	-	1
7	Partai Hati Nurani Rakyat (Hanura)	1	-	1
8	Partai Gerakan Indonesia Raya (Gerindra)	2	1	3
9	Partai Nasional Demokrat (Nasdem)	2	1	3
10	Partai Kebangkitan Bangsa (PKB)	1	-	1
	Kabupaten Lamandau	16	4	20

Catatan/Note: -

Sumber/Sources: Sekretariat Dewan Perwakilan Rakyat Daerah Kabupaten Lamandau/Regional House of Representative Secretariat of Lamandau Regency

Tabel 2.2.2 Jumlah Anggota Dewan Perwakilan Rakyat Daerah Menurut Pendidikan dan Jenis Kelamin di Kabupaten Lamandau, 2021
Number of The Regional House of Representatives's Members by Education and Sex in Lamandau Regency, 2021

Pendidikan Terakhir <i>Educational Attainment</i>	Laki-laki <i>Male</i>	Perempuan <i>Female</i>	Jumlah <i>Total</i>
(1)	(2)	(3)	(4)
SD/Primary School	-	-	-
SMP/Lower Secondary Schools	-	-	-
SMA/Upper Secondary Schools	8	2	10
DI/II/III	-	-	-
DIV/S1	8	2	10
S2/S3	-	-	-
Kabupaten Lamandau	16	4	20

Catatan/Note: -

Sumber/Sources: Sekretariat Dewan Perwakilan Rakyat Daerah Kabupaten Lamandau/Regional House of Representative Secretariat of Lamandau Regency

GOVERNMENT

Tabel 2.2.3 Jumlah Peraturan Daerah (Perda) yang Dihasilkan oleh Dewan Perwakilan Rakyat Daerah di Kabupaten Lamandau, 2016-2021
Number of Local Regulation that Produced by The Regional House of Representatives in Lamandau Regency, 2016-2021

Tahun <i>Year</i>	Jumlah Peraturan Daerah <i>Number of Local Regulation</i>	Jumlah Peraturan Daerah Inisiatif (Prakarsa) DPRD <i>Number of Local Regulation that Initiated by The Regional House of Representatives</i>
(1)	(2)	(3)
2016	10	1
2017	13	1
2018	8	1
2019	5	1
2020	10	1
2021	13	1
Jumlah/Total	59	6

Catatan/Note: -

Sumber/Source: Sekretariat Dewan Perwakilan Rakyat Daerah Kabupaten Lamandau/Regional House of Representative Secretariat of Lamandau Regency

Tabel 2.2.4 Jumlah Keputusan yang Dihasilkan oleh Dewan Perwakilan Rakyat Daerah menurut Jenis Keputusan di Kabupaten Lamandau, 2016-2021

Table

Number of Decision that Produced by The Regional House of Representatives by Decision Type in Lamandau Regency, 2016-2021

Jenis Keputusan <i>Decision Type</i>	Tahun <i>Year</i>					
	2016	2017	2018	2019	2020	2021
(1)	(2)	(3)	(4)	(5)	(6)	(7)
Keputusan DPRD <i>Regional House of Representatives Decision</i>	11	10	28	15	10	20
Keputusan Pimpinan DPRD <i>Leader of Regional House of Representatives Decision</i>	12	6	16	19	14	10

Catatan/Note: -

Sumber/Source: Sekretariat Dewan Perwakilan Rakyat Daerah Kabupaten Lamandau/Regional House of Representative Secretariat of Lamandau Regency

GOVERNMENT

Tabel 2.2.5 Jumlah Rapat DPRD Kabupaten Lamandau Menurut Jenis Rapat, 2020-2021
Table Number of Lamandau's House of Representative Meeting by The Subject of Meeting, 2020-2021

Jenis Rapat <i>Kinds of Meeting</i>		2020	2021
(1)		(2)	(3)
1	Rapat Paripurna/ <i>Plenary Meeting</i>	14	33
2	Rapat Komisi I/ <i>First Committee Meetings</i>	40	45
3	Rapat Komisi II/ <i>Second Committee Meetings</i>	40	45
4	Rapat Komisi III/ <i>Third Committee Meetings</i>	40	45
5	Rapat Faksi/ <i>Fraction Meetings</i>	14	20
6	Rapat Panitia/ <i>Committee Meetings</i>	-	-
7	Rapat Kerja/ <i>Work Meetings</i>	12	10
8	Rapat Gabungan/ <i>Composite Meetings</i>	40	45
9	Rapat Koordinasi Pimpinan/ <i>Leaders Coordination Meetings</i>	40	45
10	Rapat Pimpinan Dewan/ <i>Council Leaders Meetings</i>	20	25
11	Rapat Badan Kehormatan/ <i>Honor Committee Meetings</i>	-	-
Jumlah/Total		260	313

Catatan/Note: -

Sumber/Source: Sekretariat Dewan Perwakilan Rakyat Daerah Kabupaten Lamandau/*Regional House of Representative Secretariat of Lamandau Regency*

2.3 SUMBER DAYA MANUSIA HUMAN RESOURCES

Tabel 2.3.1 Jumlah Pegawai Negeri Sipil Menurut Jabatan dan Jenis Kelamin di Kabupaten Lamandau, Desember 2020 dan Desember 2010
Number of Civil Servants by Occupation and Sex in Lamandau Regency, December 2020 and December 2021

Jabatan <i>Occupation</i>	2020		Jumlah <i>Total</i>
	Laki-laki <i>Male</i>	Perempuan <i>Female</i>	
(1)	(2)	(3)	(4)
Fungsional Tertentu/ <i>Specific Functional</i>	701	951	1 652
Fungsional Umum/Staf/ <i>General Functional</i>	335	207	542
Struktural/ <i>Structural</i>	355	188	543
Eselon V/ <i>5th Echelon</i>	-	-	-
Eselon IV/ <i>4th Echelon</i>	228	139	367
Eselon III/ <i>3rd Echelon</i>	102	44	146
Eselon II/ <i>2nd Echelon</i>	25	5	30
Eselon I/ <i>1st Echelon</i>	-	-	-
Jumlah/<i>Total</i>	1 391	1 346	2 737

GOVERNMENT

Lanjutan Tabel/Continued Table 2.3.1

Jabatan Occupation (1)	2021		
	Laki-laki Male (5)	Perempuan Female (6)	Jumlah Total (7)
Fungsional Tertentu/ <i>Specific Functional</i>	877	1 086	1 963
Fungsional Umum/Staf/ <i>General Functional</i>	335	209	544
Struktural/ <i>Structural</i>	205	112	317
Eselon V/ <i>5th Echelon</i>	-	-	-
Eselon IV/ <i>4th Echelon</i>	80	65	145
Eselon III/ <i>3rd Echelon</i>	103	43	146
Eselon II/ <i>2nd Echelon</i>	22	4	26
Eselon I/ <i>1st Echelon</i>	-	-	-
Jumlah/Total	1 417	1 407	2 824

Catatan/Note: -

Sumber/Source: Badan Kepegawaian dan Pengembangan Sumber Daya Manusia Kabupaten Lamandau/*Regional Civil Service and Human Resource Development Agency of Lamandau Regency*

Tabel 2.3.2 Jumlah Pegawai Negeri Sipil Menurut Tingkat Pendidikan dan Jenis Kelamin di Kabupaten Lamandau, Desember 2020 dan Desember 2021

Table

Number of Civil Servants by Educational Level and Sex in Lamandau Regency, December 2020 and December 2021

Pendidikan Terakhir <i>Educational Level</i>	2020		
	Laki-laki <i>Male</i>	Perempuan <i>Female</i>	Jumlah <i>Total</i>
(1)	(2)	(3)	(4)
Sampai dengan SD <i>Up to Primary School</i>	4	1	5
SMP/Sederajat <i>Lower Secondary Schools</i>	14	8	22
SMA/Sederajat <i>General/Vocational Upper Secondary Schools</i>	361	187	548
Diploma I <i>Diploma I</i>	1	6	7
Diploma II <i>Diploma II</i>	83	58	141
Diploma III/Sarjana Muda <i>Diploma III/Associate Degree</i>	154	285	439
Srata 1/Diploma IV/Sarjana <i>Bachelor Degree</i>	703	769	1 472
Srata 2 <i>Master Degree</i>	70	32	102
Srata 3 <i>Doctorate Degree</i>	1	0	1
Jumlah/Total	1 391	1 346	2 737

GOVERNMENT

Lanjutan Tabel/Continued Table 2.3.2

Pendidikan Terakhir <i>Educational Level</i>	2021		
	Laki-laki <i>Male</i>	Perempuan <i>Female</i>	Jumlah <i>Total</i>
(1)	(5)	(6)	(7)
Sampai dengan SD <i>Up to Primary School</i>	2	0	2
SMP/Sederajat <i>Lower Secondary Schools</i>	12	6	18
SMA/Sederajat <i>General/Vocational Upper Secondary Schools</i>	325	176	501
Diploma I <i>Diploma I</i>	1	6	7
Diploma II <i>Diploma II</i>	71	46	117
Diploma III/Sarjana Muda <i>Diploma III/Associate Degree</i>	171	310	481
Srata 1/Diploma IV/Sarjana <i>Bachelor Degree</i>	760	831	1 591
Srata 2 <i>Master Degree</i>	73	33	106
Srata 3 <i>Doctorate Degree</i>	1	0	1
Jumlah/Total	1 416	1 408	2 824

Catatan/Note: -

Sumber/Sources: Badan Kepegawaian dan Pengembangan Sumber Daya Manusia Kabupaten Lamandau/Regional Civil Service and Human Resource Development Agency of Lamandau Regency

Tabel 2.3.3 Jumlah Pegawai Negeri Sipil Menurut Tingkat Kepangkatan dan Jenis Kelamin di Kabupaten Lamandau, Desember 2020 dan Desember 2021

Number of Civil Servants by Hierarchy and Sex in Lamandau Regency, December 2020 and December 2021

Pangkat/Golongan/Ruang <i>Hierarchy</i>	2020		
	Laki-laki <i>Male</i>	Perempuan <i>Female</i>	Jumlah <i>Total</i>
(1)	(2)	(3)	(4)
I/A (Juru Muda)	-	-	-
I/B (Juru Muda Tingkat I)	3	-	3
I/C (Juru)	2	1	3
I/D (Juru Tingkat I)	5	-	5
Golongan I/Range I	10	1	11
II/A (Pengatur Muda)	18	20	38
II/B (Pengatur Muda Tingkat I)	41	35	76
II/C (Pengatur)	73	106	179
II/D (Pengatur Tingkat I)	181	124	305
Golongan II/Range II	313	285	598
III/A (Penata Muda)	237	283	520
III/B (Penata Muda Tingkat I)	199	345	544
III/C (Penata)	192	130	322
III/D (Penata Tingkat I)	213	148	361
Golongan III/Range III	841	906	1747
IV/A (Pembina)	176	131	307
IV/B (Pembina Tingkat I)	30	21	51
IV/C (Pembina Utama Muda)	21	2	23
IV/D (Pembina Utama Madya)	-	-	-
IV/E (Pembina Utama)	-	-	-
Golongan IV/Range IV	227	154	381
Jumlah/Total	1391	1346	2737

GOVERNMENT

Lanjutan Tabel/Continued Table 2.3.3

Pangkat/Golongan/Ruang <i>Hierarchy</i>	2021		
	Laki-laki <i>Male</i>	Perempuan <i>Female</i>	Jumlah <i>Total</i>
(1)	(5)	(6)	(7)
I/A (Juru Muda)	-	-	-
I/B (Juru Muda Tingkat I)	1	-	1
I/C (Juru)	4	1	5
I/D (Juru Tingkat I)	3	-	3
Golongan I/Range I	8	1	9
II/A (Pengatur Muda)	10	7	17
II/B (Pengatur Muda Tingkat I)	37	43	80
II/C (Pengatur)	81	114	195
II/D (Pengatur Tingkat I)	170	111	281
Golongan II/Range II	298	275	573
III/A (Penata Muda)	258	273	531
III/B (Penata Muda Tingkat I)	220	351	571
III/C (Penata)	194	189	383
III/D (Penata Tingkat I)	212	156	368
Golongan III/Range III	884	969	1853
IV/A (Pembina)	176	138	314
IV/B (Pembina Tingkat I)	28	22	50
IV/C (Pembina Utama Muda)	19	1	20
IV/D (Pembina Utama Madya)	-	-	-
IV/E (Pembina Utama)	3	2	5
Golongan IV/Range IV	226	163	389
Jumlah/Total	1 416	1 408	2 824

Catatan/Note: -

Sumber/Source: Badan Kepegawaian dan Pengembangan Sumber Daya Manusia Kabupaten Lamandau/Regional Civil Service and Human Resource Development Agency of Lamandau Regency



Tabel 2.3.4 Jumlah Pegawai Negeri Sipil Menurut Dinas/Instansi Pemerintah dan Jenis Kelamin di Kabupaten Lamandau, Desember 2021

Table

Number of Civil Servants by Institution/Office and Sex in Lamandau Regency, December 2021

	Dinas/Instansi Pemerintahan <i>Institution/Office</i>	Jenis Kelamin		Jumlah <i>Total</i>
		<i>Sex</i>		
		Laki-laki <i>Male</i>	Perempuan <i>Female</i>	
(1)	(2)	(3)	(4)	
1	Sekretariat Daerah	85	31	116
2	Sekretariat DPRD	15	9	24
3	Inspektorat	16	10	26
4	Dinas Pendidikan dan Kebudayaan	32	14	46
	<i>Fungsional Guru dan UPS/PLS</i>	549	672	1221
5	Dinas Kesehatan	23	40	63
	<i>Fungsional Medis (Puskesmas/Pustu)</i>	119	231	350
6	Dinas Pertanian dan Perikanan	40	32	72
7	Dinas Pemberdayaan Masyarakat Desa	12	12	24
8	Dinas Pemuda dan Olahraga	18	6	24
9	Dinas Perpustakaan dan Arsip Daerah	17	10	27
10	Dinas Pariwisata	20	16	36
11	Dinas Kependudukan dan Catatan Sipil	13	11	24
12	Dinas Koperasi, Usaha Kecil dan Menengah, Perdagangan dan Perindustrian	15	13	28
13	Dinas Sosial	9	9	18
14	Dinas Tenaga Kerja dan Transmigrasi	14	8	22
15	Dinas Perhubungan	20	9	29
16	Dinas Komunikasi dan Informatika	12	11	23
17	Dinas Pekerjaan Umum dan Penataan Ruang	38	14	52
18	Dinas Lingkungan Hidup dan Kehutanan	17	13	30

GOVERNMENT

Lanjutan Tabel/Continued Table 2.3.4

	Dinas/Instansi Pemerintahan <i>Institution/Office</i>	Jenis Kelamin		Jumlah <i>Total</i>
		<i>Sex</i>		
		Laki-laki <i>Male</i>	Perempuan <i>Female</i>	
(1)	(2)	(3)	(4)	
19	Dinas Ketahanan Pangan	8	10	18
20	Dinas Penanaman Modal dan Pelayanan Terpadu Satu Pintu	13	14	27
21	Dinas Pemberdayaan Perempuan dan Perlindungan Anak, Pengendalian Penduduk dan Keluarga Berencana	8	18	26
22	Badan Keuangan Daerah	29	15	44
23	Badan Kesatuan Bangsa dan Politik	18	8	26
24	Badan Kepegawaian Dan Pengembangan Sumber Daya Manusia	17	11	28
25	Badan Perencanaan Pembangunan Daerah	15	9	24
26	Badan Penanggulangan Bencana Daerah	18	10	28
27	Satuan Polisi Pamong Praja dan Damkar	49	8	57
28	Rumah Sakit Umum Daerah	54	93	147
29	Kecamatan Bulik	14	8	22
30	Kecamatan Sematu Jaya	9	3	12
31	Kecamatan Mentohi Raya	12	1	13
32	Kecamatan Bulik Timur	8	4	12
33	Kecamatan Belantikan Raya	10	3	13
34	Kecamatan Delang	12	6	18
35	Kecamatan Lamandau	13	6	19
36	Kecamatan Batangkawa	10	-	10
37	Kelurahan Nanga Bulik	5	7	12
38	Kelurahan Kudangan	7	1	8
39	Kelurahan Tapin Bini	3	2	5
Jumlah/Total		1 416	1 408	2 824

Catatan/Note: -

Sumber/Source: Badan Kepegawaian dan Pengembangan Sumber Daya Manusia Kabupaten Lamandau/Regional Civil Service and Human Resource Development Agency of Lamandau Regency

Tabel 2.3.5 Jumlah Personil Polisi Menurut Kecamatan di Kabupaten Lamandau, 2018-2021
Number of Police by Subdistrict Police Office in Lamandau Regency, 2018-2021

Kecamatan Subdistrict		2018	2019	2020	2021
(1)	(2)	(3)	(4)	(5)	
1	Bulik ¹	219	211	210	217
2	Sematu Jaya	4	4	4	13
3	Menthobi Raya	3	3	2	3
4	Bulik Timur	3	3	3	3
5	Lamandau	10	12	10	13
6	Belantikan Raya	3	2	2	2
7	Delang	11	12	10	11
8	Batangkawa	2	-	2	2
Jumlah/Total		255	247	243	264

Catatan/Note: ¹Jumlah polisi meliputi personil di Polres, Polsek, Polsubsek, dan Pospol./Number of police includes personnels in Subregional Police, Sector Police, Subsector Police, and Police Station

Sumber/Source: POLRES Kabupaten Lamandau/Subregional Police of Lamandau Regency

GOVERNMENT

Tabel 2.3.6 Jumlah Personil Polisi menurut Jenis Kelamin di Kabupaten Lamandau, Tahun 2018-2021

Table

Number of Police Personnel in Lamandau Regency, 2017-2020

Jenis Kelamin Sex	2018	2019	2020	2021
(1)	(2)	(3)	(4)	(5)
Laki-laki Male	249	241	235	255
Perempuan Female	6	7	8	10

Catatan/Note:

-

Sumber/Source: POLRES Kabupaten Lamandau/Subregional Police of Lamandau Regency

<https://lamandaukab.bps.go.id>

Tabel 2.3.7 Jumlah Jaksa menurut Jenis Kelamin di Kejaksaan Negeri Kabupaten Lamandau, Tahun 2018-2021
Number of Prosecutor by Sex in Regional Attorney in Lamandau Regency, 2018-2021

Jenis Kelamin Sex	2018	2019	2020	2021
(1)	(2)	(3)	(4)	(5)
Laki-Laki Male	10	7	8	9
Perempuan Female	-	-	-	-
Jumlah/Total	10	7	8	9

Catatan/Note: -

Sumber/Source: Kejaksaan Negeri Kabupaten Lamandau/Regional Attorney of Lamandau Regency

GOVERNMENT

Tabel 2.3.8 Jumlah Petugas Pertahanan Sipil (Hansip) dan Perlindungan Masyarakat (Linmas) Menurut Kecamatan di Kabupaten Lamandau, 2021

Number of Civil Defense Officers (Hansip) and Community Protection (Linmas) by Subdistrict in Lamandau Regency, 2021

Kecamatan Subdistrict	Jenis Kelamin Sex		Jumlah Total
	Laki-laki Male	Perempuan Female	
(1)	(2)	(3)	(4)
1 Bulik	146	-	146
2 Sematu Jaya	108	-	108
3 Mentohi Raya	83	-	83
4 Bulik Timur	59	-	59
5 Lamandau	50	-	50
6 Belantikan Raya	38	-	38
7 Delang	39	-	39
8 Batangkawa	20	-	20
Kabupaten Lamandau	543	-	543

Catatan/Note: -

Sumber/Source: Satuan Polisi Pamong Praja Kabupaten Lamandau/Civil Service Police Unit of Lamandau Regency

2.4 KEUANGAN PEMERINTAH GOVERNMENT FINANCE

Tabel 2.4.1 Realisasi Pendapatan Pemerintah Kabupaten Lamandau Menurut Jenis Pendapatan (rupiah), 2018–2021
Actual Lamandau Regency Government Revenues by Kind of Revenues (rupiahs), 2018–2021

	Jenis Pendapatan	2018	2019	2020	2021 ¹
	<i>Kind of Revenues</i>	(1)	(2)	(3)	(4)
1.	Pendapatan Asli Daerah (PAD)/Regional Revenue	89 396 745 353,50	70 717 020 504,17	53 043 630 078,65	94 078 763 072,73
1.1	Pajak Daerah/Regional Tax	60 948 829 028,22	16 482 779 325,00	14 402 980 061,23	47 593 245 040,27
1.2	Retribusi Daerah/Regional Retributions	2 416 139 538,25	2 567 388 618,00	1 660 097 227,25	2 349 106 188,50
1.3	Hasil Perusahaan Milik Daerah dan Pengelolaan Kekayaan Daerah yang Dipisahkan/Regional-Owned Company Revenue and Separated Management of Regional Wealth	7 365 733 831,00	7 522 480 780,00	7 947 161 595,00	11 965 721 276,08
1.4	Lain-lain PAD yang Sah/Other Regional Revenue	18 666 042 956,03	44 144 371 781,17	29 033 391 195,17	32 170 690 567,88
2.	Dana Perimbangan/Balance Funds	617 028 336 938,00	639 614 177 865,00	610 259 650 935,00	775 382 825 724,72
2.1	Bagi Hasil Pajak/Tax Sharing Revenue	17 433 697 693,00	19 807 724 056,00	19.807.724.056,00	28 698 143 550,72
2.2	Bagi Hasil Bukan Pajak/Sumber Daya Alam/Non Tax Sharing Revenue/Natural Resources	41 513 381 213,00	55 203 622 810,00	55.203.622.810,00	-
2.3	Dana Transfer Umum-Dana Bagi Hasil (DBH)/General Transfer Fund-Production Sharing Fund	-	-	-	112,863,879,504,00
2.4	Dana Alokasi Umum/General Allocation Fund	462 248 605 000,00	472 674 527 000,00	425 762 854 000,00	419 461 340 000,00
2.5	Dana Alokasi Khusus/Special Allocation Fund	95 832 653 032,00	91 928 303 999,00	109 567 841 841,00	96 917 630 670,00
2.6	Dana Insentif Daerah/Regional Incentive Fund	-	-	-	36 683 360 000,00
2.7	Dana Desa/Village Fund	-	-	-	80 758 472 000,00

Catatan/Note: ¹Angka sementara (belum dilakukan konsolidasi dengan inspektorat)

GOVERNMENT

Lanjutan Tabel/Continued Table 2.4.1

Catatan/Note: ¹Angka sementara (belum dilakukan konsolidasi dengan inspektorat)

Jenis Pendapatan		2018	2019	2020	2021¹
<i>Kind of Revenues</i>					
(1)	(2)	(3)	(4)	(5)	
3	Lain-lain Pendapatan yang Sah/Other Revenue	132 014 111 963,73	141 012 798 158,25	171 299 270 145,03	18 383 590 000,00
3.1	Pendapatan Hibah/Grant	12 486 412 098,22	16 426 441 031,55	16 535 426 579,64	18 383 590 000,00
3.2	Dana Darurat/Emergency Fund	-	-	-	-
3.3	Dana Bagi Hasil Pajak dari Provinsi dan Pemerintah Daerah Lainnya/Tax Sharing Revenue from Provincial and Other Regional Governments	26 410 652 713,51	27 096 960 131,70	22 269 402 565,39	-
3.4	Dana Penyesuaian dan Otonomi Daerah/Regional Adjustment and Autonomy Fund	91 617 047 152,00	90 489 396 995,00	132 494 441 000,00	-
3.5	Bantuan Keuangan dari Provinsi atau Pemerintah Daerah Lainnya/Financial Assistance from Provincial or Other Regional Governments	1 500 000 000,00	7 000 000 000,00	-	-
3.6	Lainnya/Others	-	-	-	-
Jumlah/Total		838 439 194 255,23	851 343 996 527,42	834 602 551 158,68	887 845 178 797,45

Sumber/Source: Badan Keuangan Daerah Kabupaten Lamandau/Regional Finance Agency of Lamandau Regency

Tabel 2.4.2 Realisasi Belanja Pemerintah Kabupaten Lamandau Menurut Jenis Belanja (rupiah), 2018–2021
Actual Lamandau Regency Government Expenditures by Kind of Expenditures (rupiahs), 2018–2021

Jenis Belanja Kind of Expenditures		2018	2019	2020	2021 ¹
(1)		(2)	(3)	(4)	(5)
1.	Belanja Tidak Langsung/Indirect Expenditure	452 113 274 281,55	419 441 524 642,00	444 086 824 648,00	92432 139 085,63
1.1	Belanja Pegawai/Personnel Expenditures	259 215 817 629,00	270 625 666 328,00	287 377 159 807,00	309 281 256 139,00
1.2	Belanja Bunga/Interest Expenditures	-	-	-	-
1.3	Belanja Subsidi/Subsidies Expenditures	-	-	-	-
1.4	Belanja Hibah/Grant Expenditures	64 812 344 404,00	12 524 536 240,00	15 088 410 267,00	42 814 198 863,63
1.5	Belanja Bantuan Sosial/Social Aid Expenditures	1 246 545 000,00	1 417 350 000,00	1 277 367 400,00	4 500 897 500,00
1.6	Belanja Bagi Hasil kepada Provinsi/Kabupaten/Kota Sharing Fund Expenditure to Provincial/Regency/Municipal	5 223 461 959,00	1 087 212 147,00	790 679 166,00	3 245 198 883,00
1.7	Belanja Bantuan Keuangan kepada Provinsi/Kabupaten/Kota dan Pemerintah Desa Financial Assistance Expenditure to Provincial/Regency/Municipal and Village Government	121 615 105 289,55	133 703 809 781,00	128 450 333 404,00	130 405 277 400,00
1.8	Belanja Tidak Terduga/Unpredicted Expenditures	-	82 950 146,00	11 102 874 604,00	2 185 310 300,00

Catatan/Note: ¹Angka sementara (belum dilakukan konsolidasi dengan inspektorat)

GOVERNMENT

Lanjutan Tabel/Continued Table 2.4.2

Jenis Belanja Kind of Expenditures		2018	2019	2020	2021 ¹
(1)		(2)	(3)	(4)	(5)
2.	Belanja Langsung/Direct Expenditures	391 554 338 101,53	367 954 111 130,64	368 836 004 208,99	337 601 663 939,51
2.1	Belanja Pegawai/Personnel Expenditures	55 866 468 768,16	53 747 107 964,35	52 331 686 549,43	-
2.2	Belanja Barang dan Jasa/Goods and Services Expenditures	194 756 846 308,52	181 812 474 065,49	161 196 525 476,73	185 926 878 062,55
2.3	Belanja Modal/Capital expenditures	140 931 023 024,85	132 390 929 100,80	155 307 792 182,83	151 674 785 876,96
Jumlah/Total		843 667 612 383,08	787 615 796 172,64	812 922 828 856,99	830 033 803 025,14

Catatan/Note: ¹Angka sementara (belum dilakukan konsolidasi dengan inspektorat)

Sumber/Source: Badan Keuangan Daerah Kabupaten Lamandau/Regional Finance Agency of Lamandau Regency

3

Kependudukan dan Ketenagakerjaan

Population and Employment



Pengangguran Terbuka

Unemployment

1 024

Bekerja

Working

43 423



Upah Minimum Sektoral Perbulan

Monthly Sectoral Minimum



Rp. 3 161 076

PENJELASAN TEKNIS

TECHNICAL NOTES

1. Sumber utama data kependudukan adalah sensus penduduk yang dilaksanakan setiap sepuluh tahun sekali, Sensus penduduk telah dilaksanakan sebanyak tujuh kali sejak Indonesia merdeka, yaitu tahun 1961, 1971, 1980, 1990, 2000, 2010 dan 2020, Di dalam sensus penduduk, pencacahan dilakukan terhadap seluruh penduduk yang berdomicili di wilayah teritorial Indonesia termasuk warga negara asing kecuali anggota korps diplomatik negara sahabat beserta keluarganya. Metode pengumpulan data dalam sensus dilakukan dengan wawancara antara petugas sensus dengan responden dan juga melalui *e-census*. Pencatatan penduduk menggunakan konsep usual residence, yaitu konsep di mana penduduk biasa bertempat tinggal. Bagi penduduk yang bertempat tinggal tetap dicacah di mana mereka biasa tinggal, sedangkan untuk penduduk yang tidak bertempat tinggal tetap dicacah di tempat di mana mereka ditemukan petugas sensus pada malam 'Hari Sensus'. Termasuk penduduk yang tidak bertempat tinggal tetap adalah tuna wisma, awak kapal berbendera Indonesia, penghuni perahu/rumah apung, masyarakat terpencil/terasing, dan pengungsi. Bagi mereka yang
1. *The main source of demographic data is population census, which is conducted every ten years, Population Census has been conducted seven times since Indonesia's independence: 1961, 1971, 1980, 1990, 2000, 2010, and 2020, The population census enumerates all residents who domicile in the entire territory of Indonesia including foreign citizens except the diplomatic corps members and their families. The method of data collection in a population census involves interviewing respondents and conducting e-census. Enumeration of the population uses the concept of "usual residence", which is the concept of "places where people usually live". De jure was applied to the permanent residents, while de facto was applied to non-permanent residents. The permanent residents were enumerated in place where they normally live, the non-permanent residents were enumerated where they were found by the enumerators, on the night of 'Census Date'. The non permanent residents include homeless people, ship crew, boat people, remote area community, and internally displaced persons. Those who had permanent residence and had been travelling away from their home for six months or more were not enumerated in their permanent place, but in the place where they were during the census. For*

POPULATION AND EMPLOYMENT

mempunyai tempat tinggal tetap dan sedang bepergian ke luar wilayah lebih dari enam bulan, tidak dicacah di tempat tinggalnya, tetapi dicacah di tempat tujuannya. Untuk tahun yang tidak dilaksanakan sensus penduduk, data kependudukan diperoleh dari hasil proyeksi penduduk. Proyeksi penduduk merupakan suatu perhitungan ilmiah yang didasarkan pada asumsi dari komponen-komponen perubahan penduduk, yaitu kelahiran, kematian, dan migrasi. Proyeksi penduduk Indonesia 2010–2035 menggunakan data dasar penduduk hasil SP2010.

the periods where the population census is not conducted, population projection is done to estimate population during those years. The population projection is an estimate based on the demographic components, such as birth, death, and migration, Indonesia's 2010–2035 population projection used the 2010 Population Census as the base population.

2. Penduduk Indonesia adalah semua orang yang berdomisili di wilayah teritorial Indonesia selama 1 tahun atau lebih dan atau mereka yang berdomisili kurang dari 1 tahun tetapi bertujuan menetap.
3. Laju pertumbuhan penduduk adalah angka yang menunjukkan persentase penambahan penduduk dalam jangka waktu tertentu.
4. Kepadatan penduduk adalah rasio banyaknya penduduk per kilometer persegi.
2. *The population of Indonesia are all residents of the entire territory of Indonesia who have stayed for one year or longer, and those who intended to stay more than one year even though their length of stay is less than one year.*
3. *The growth rate of population is the number that show percentage of population growth within a specified period.*
4. *Population density is ratio of population per square kilometer.*

KEPENDUDUKAN DAN KETENAGAKERJAAN

5. Rasio jenis kelamin adalah perbandingan antara penduduk laki-laki dan penduduk perempuan pada suatu wilayah dan waktu tertentu, Biasanya dinyatakan dengan banyaknya penduduk laki-laki untuk 100 penduduk perempuan.
 6. Distribusi penduduk adalah pola persebaran penduduk di suatu wilayah, baik berdasarkan batas-batas geografis maupun berdasarkan batas-batas administrasi pemerintahan.
 7. Komposisi penduduk adalah pola persebaran penduduk menurut karakteristiknya, contoh: penduduk menurut kelompok umur, penduduk menurut jenis kelamin.
 8. Sumber utama data ketenagakerjaan adalah Survei Angkatan Kerja Nasional (Sakernas), Survei ini khusus dirancang untuk mengumpulkan informasi/data ketenagakerjaan.
 9. Penduduk usia kerja adalah penduduk yang berumur 15 tahun ke atas.
 10. Angkatan kerja adalah penduduk usia kerja (15 tahun ke atas) yang bekerja, punya pekerjaan namun sementara tidak bekerja, dan pengangguran.
5. *Sex ratio is the ratio of males population to females population in a given area and time, usually expressed as the number of males for every 100 females.*
 6. *Population distribution is the pattern of population distribution in an area, either by geographic boundaries or by government administrative boundaries.*
 7. *Population composition is the pattern of population distribution by its characteristics, example: population by age group, population by sex.*
 8. *The main source of employment data is National Labour Force Survey (Sakernas), This survey is specifically designed to collect information on labour force statistics.*
 9. *Working age population is persons of 15 years and over,*
 10. *Labor force or economically active are persons of 15 years and over, who in the previous week were working, temporarily absent from work but having jobs, and unemployment.*

POPULATION AND EMPLOYMENT

11. Bekerja adalah kegiatan ekonomi yang dilakukan oleh seseorang dengan maksud memperoleh atau membantu memperoleh pendapatan atau keuntungan dan lamanya bekerja paling sedikit 1 jam secara terus menerus dalam seminggu yang lalu (termasuk pekerja keluarga tanpa upah yang membantu dalam suatu usaha/kegiatan ekonomi).
 12. Jumlah jam kerja seluruhnya adalah jumlah jam kerja yang digunakan untuk bekerja (tidak termasuk jam kerja istirahat resmi dan jam kerja yang digunakan untuk hal-hal di luar pekerjaan).
 13. Lapangan Usaha adalah bidang kegiatan dari pekerjaan/tempat bekerja dimana seseorang bekerja, Klasifikasi lapangan usaha mengikuti Klasifikasi Baku Lapangan Usaha Indonesia (KBLI) dalam 1 digit.
 14. Status pekerjaan adalah kedudukan seseorang dalam unit usaha/kegiatan dalam melakukan pekerjaan.
 15. Berusaha sendiri tanpa dibantu orang lain adalah bekerja atau berusaha dengan menanggung risiko secara ekonomis, yaitu dengan tidak kembalinya ongkos produksi yang telah dikeluarkan
11. *Working is economic activity conducted by a person and intended to earn income by doing work or helping to do work at least one hour continuously during the reference week (including unpaid family worker/s for any economic activity).*
 12. *The total work hours is the number of hours used to work (excluding official rest hours and hours used for non-work).*
 13. *Industry field of a person's activity or establishment, The classification of industries follows the Indonesia Standard Industrial Classification (KBLI) in one digit.*
 14. *Employment status is the position of a person in a business unit/activity in carrying out work.*
 15. *Own-account worker is to work at own risk economically, that is by not returning the production costs incurred in the framework of the business, and without assisted by paid or unpaid*

KEPENDUDUKAN DAN KETENAGAKERJAAN

dalam rangka usahanya tersebut, serta tidak menggunakan pekerja dibayar maupun pekerja tak dibayar, termasuk yang sifat pekerjaannya memerlukan teknologi atau keahlian khusus.

worker, including technical job or skill job,

16. Berusaha dibantu buruh tidak tetap/buruh tidak dibayar adalah bekerja atau berusaha atas risiko sendiri, dan menggunakan buruh/pekerja tak dibayar dan atau buruh/pekerja tidak tetap.
 17. Berusaha dibantu buruh tetap/buruh dibayar adalah berusaha atas risiko sendiri dan mempekerjakan paling sedikit satu orang buruh/pekerja tetap yang dibayar.
 18. Buruh/karyawan/pegawai adalah seseorang yang bekerja pada orang lain atau instansi/kantor/perusahaan secara tetap dengan menerima upah/gaji baik berupa uang maupun barang. Buruh yang tidak mempunyai majikan tetap, tidak digolongkan sebagai buruh/karyawan, tetapi sebagai pekerja bebas. Seseorang dianggap memiliki majikan tetap jika memiliki 1 (satu) majikan (orang/rumah tangga) yang sama dalam sebulan terakhir, khusus pada sektor bangunan batasannya tiga bulan.
16. *Self-employed assisted by a temporary worker/Unpaid worker is a person who works or doing business at their own risk, and assisted by temporary worker or unpaid worker.*
 17. *Employer assisted by a permanent worker/paid worker is a person who works or doing business at his/her own risk and assisted by at least one permanent worker/paid worker.*
 18. *Employee is a person who works for another person or institution/office/company permanently by receiving wages/salaries in the form of money or goods. Workers who do not have permanent employers are not classified as workers/employees, but as casual workers. A person is considered to have a permanent employer if she/he has 1 (one) employer (person / household) in the same month, specifically in the building sector, the limit is three months.*



POPULATION AND EMPLOYMENT

19. Pekerja bebas adalah seseorang yang bekerja pada orang lain/majikan/institusi yang tidak tetap (lebih dari 1 majikan dalam sebulan terakhir) di usaha pertanian baik berupa usaha rumah tangga maupun bukan usaha rumah tangga, ataupun di nonpertanian atas dasar balas jasa dengan menerima upah atau imbalan baik berupa uang maupun barang, dan baik dengan sistem pembayaran harian maupun Borongan.
19. *Casual Worker is someone who works for another person/employer/institution not permanently (more than 1 employer in the past month) in agricultural business in the form of a domestic business or non-household business, or in non-agriculture on the basis of compensation by receiving wages or rewards in the form of money or goods, and both with a daily and wholesale payment system.*
20. Pekerja tak dibayar adalah seseorang yang bekerja membantu usaha untuk memperoleh penghasilan/keuntungan yang dilakukan oleh salah seorang anggota rumah tangga atau bukan anggota rumah tangga tanpa mendapat upah/gaji baik berupa uang maupun barang.
20. *Unpaid worker is someone who works to help businesses to earn income/profits made by one of the household members or non-household members without getting salary in the form of money or goods.*
21. Angkatan Kerja adalah penduduk usia kerja (15 tahun dan lebih) yang bekerja, atau memiliki pekerjaan namun sementara tidak bekerja dan pengangguran.
21. *Labor Force is the working age population (15 years and over) who work, or have a job but temporarily not work.*
22. Pengangguran adalah seseorang yang ingin bekerja dan memiliki kemampuan bekerja tetapi tidak bisa mendapatkan pekerjaan.
22. *Unemployment is someone who wants to work and has the ability to work but cannot get a job.*
23. Tingkat Pengangguran Terbuka (TPT) adalah persentase jumlah pengangguran terhadap jumlah
23. *Unemployment Rate (TPT) is the percentage of total unemployment to the total labor force. Indicates the large*

KEPENDUDUKAN DAN KETENAGAKERJAAN

- angkatan kerja. Mengindikasikan besarnya persentase angkatan kerja yang termasuk dalam pengangguran.
24. Tingkat Partisipasi Angkatan Kerja (TPAK) Persentase penduduk usia 15 tahun keatas yang merupakan angkatan kerja. Angka ini mengindikasikan besarnya persentase penduduk usia kerja yang aktif secara ekonomi disuatu negara/wilayah.
25. Upah adalah hak pekerja/buruh yang diterima dan dinyatakan dalam bentuk uang sebagai imbalan dari pengusaha atau pemberi kerja kepada pekerja/buruh yang ditetapkan dan dibayarkan menurut suatu perjanjian kerja, kesepakatan, atau peraturan perundang-undangan, termasuk tunjangan bagi pekerja/buruh dan keluarganya atas suatu pekerjaan dan/atau jasa yang telah atau akan dilakukan.
- percentage of the workforce included in unemployment.*
24. *Labor Force Participation Rate (TPAK) Percentage of population aged 15 years and over who constitutes the labor force. This figure indicates the percentage of the working age population that is economically active in a country/region.*
25. *Wages are workers/laborers' rights received and expressed in money as compensation from employers or employers to workers/laborers who are determined and paid according to a work agreement, agreement, or legislation, including benefits for workers/laborers and his family for a job and/or service that has been or will be done.*

KEPENDUDUKAN DAN KETENAGAKERJAAN

ULASAN

Data jumlah penduduk yang dihitung oleh BPS menggunakan Proyeksi Interim Juni 2021 berdasarkan hasil Sensus Penduduk 2020. Jumlah penduduk Kabupaten Lamandau tahun 2021 adalah sebesar 100.535 orang.

Jumlah penduduk terbesar terdapat di Kecamatan Bulik, yaitu sebesar 39.575 orang (38,36%). Akan tetapi, kepadatan penduduk terbesar terdapat di Kecamatan Sematu Jaya, yaitu sebesar 152 penduduk per km².

Survei Angkatan Kerja Nasional Agustus 2021 menggambarkan keadaan ketenagakerjaan di Kabupaten Lamandau dengan adanya penurunan tingkat pengangguran dari 2,83% di tahun 2020 menjadi 2,30% di tahun 2021. TPAK juga mengalami penurunan dari 70,50% di tahun 2020 menjadi 70,44% di tahun 2021, yang menunjukkan terdapat penurunan proporsi angkatan kerja di Kabupaten Lamandau. Hal ini sangat dipengaruhi oleh adanya pandemi Covid-19 selama tahun 2021.

DESCRIPTION

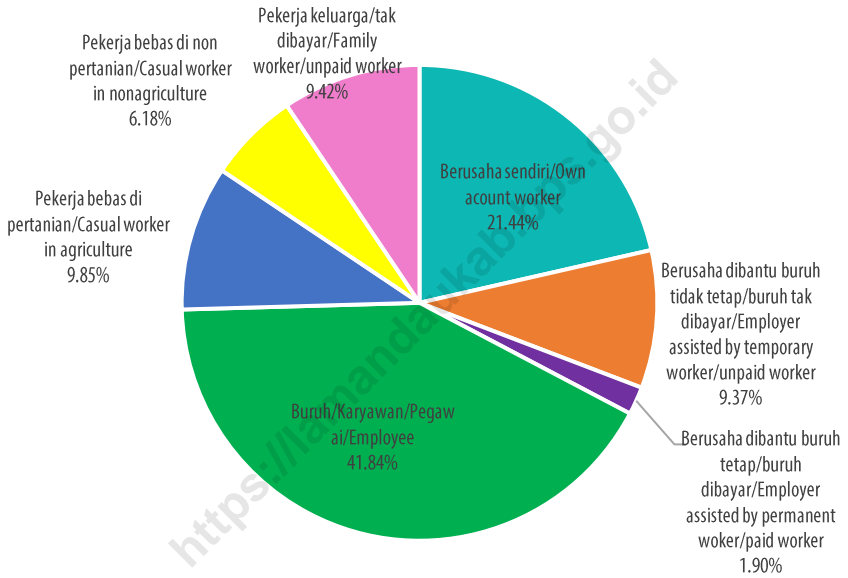
The total population counted by Statistics of Indonesia using Interim Projection June 2021 based on 2020 Population Census. Populations of Lamandau Regency in 2021 is 100,535 people.

The highest total population is in Bulik Subdistrict with 39,575 people (38.36%). However, the highest population density is in Sematu Jaya Subdistrict with 152 population per sq km.

August 2021 National Labor Force Survey shows the employment condition in Lamandau Regency with decrease of unemployment rate from 2.83% in 2020 to 2.30% in 2021. The Labor Force Participation Level/TPAK also decreased from 70.50% in 2020 to 70.44% in 2021 which shows there's decreasing in the proportion of labor force in Lamandau Regency. These things are affected by Covid-19 pandemic during the year of 2021.

Gambar 3.1 Penduduk Berumur 15 Tahun Ke Atas yang Bekerja Selama Seminggu yang Lalu Menurut Status Pekerjaan Utama di Kabupaten Lamandau, 2021

Population 15 Years of Age and Over Who Worked During the Previous week by Main Employment Status in Lamandau Regency, 2021



Sumber/Source: BPS, Survei Angkatan Kerja Nasional (Sakernas)/BPS-Statistics Indonesia, National Labor Force Survey (Sakernas)

**3.1 PENDUDUK
POPULATION**

Tabel 3.1.1 Penduduk, Laju Pertumbuhan Penduduk per Tahun, Distribusi Persentase Penduduk, Rasio Jenis Kelamin Penduduk, dan Kepadatan Penduduk Menurut Kecamatan di Kabupaten Lamandau, 2021

Population, Annual Population Growth Rate, Percentage Distribution of Population, Population Density, and Population Sex Ratio by Subdistrict in Lamandau Regency, 2021

Kecamatan Subdistrict		Penduduk Population	Laju Pertumbuhan Penduduk Population Growth Rate
(1)		(2)	(3)
1	Bulik	39 575	5,45
2	Sematu Jaya	13 241	3,88
3	Menthobi Raya	12 022	2,73
4	Bulik Timur	9 587	3,66
5	Lamandau	9 744	5,38
6	Belantikan Raya	7 894	5,59
7	Delang	5 777	1,65
8	Batangkawa	2 695	1,13
Kabupaten Lamandau		100 535	3,68

POPULATION AND EMPLOYMENT

Lanjutan Tabel/Continued Table 3.1.1

Kecamatan Subdistrict		Persentase Penduduk Percentage of Total Population	Rasio Jenis Kelamin Sex Ratio	Kepadatan Penduduk per km ² Population Density per sq km
(1)	(4)	(5)	(6)	
1	Bulik	39,36	113,38	59,46
2	Sematu Jaya	13,17	110,37	152,46
3	Menthobi Raya	11,96	113,23	19,36
4	Bulik Timur	9,54	117,79	8,92
5	Lamandau	9,69	120,75	7,31
6	Belantikan Raya	7,85	124,64	6,25
7	Delang	5,75	108,93	8,43
8	Batangkawa	2,68	108,91	3,93
Kabupaten Lamandau		100,00	114,53	15,67

Catatan/Note: -

Sumber/Source: BPS, Proyeksi Interim Juni 2021 Berdasarkan Sensus Penduduk (SP) 2020/BPS-Statistics Indonesia, Interim Projection June 2021 Based on 2020 Population Census

KEPENDUDUKAN DAN KETENAGAKERJAAN

Tabel 3.1.2 Jumlah Penduduk Menurut Kelompok Umur dan Jenis Kelamin di Kabupaten Lamandau, 2021
Population by Age Group and Sex in Lamandau Regency, 2021

Kelompok Umur <i>Age Group</i>	Jenis Kelamin <i>Sex</i>		Jumlah <i>Total</i>
	Laki-laki <i>Male</i>	Laki-laki <i>Male</i>	
(1)	(2)	(3)	(4)
0-4	4 537	4 370	8 907
5-9	4 114	3 962	8 076
10-14	3 872	3 589	7 461
15-19	3 865	3 734	7 599
20-24	4 830	4 128	8 958
25-29	5 104	4 371	9 475
30-34	5 188	4 433	9 621
35-39	4 960	4 281	9 241
40-44	4 474	3 748	8 222
45-49	3 593	2 953	6 546
50-54	2 882	2 299	5 181
55-59	2 218	1 730	3 948
60-64	1 546	1 255	2 801
65-69	1 071	890	1 961
70-74	723	551	1 274
75+	694	570	1 264
Kabupaten Lamandau	53 671	46 864	100 535

Catatan/Note: -

Sumber/Sources: BPS, Proyeksi Interim Juni 2021 Berdasarkan Sensus Penduduk (SP) 2020/BPS-Statistics Indonesia, Interim Projection June 2021 Based on 2020 Population Census

POPULATION AND EMPLOYMENT

Tabel 3.1.3 Jumlah KTP, KK dan Migrasi Menurut Kecamatan di Kabupaten Lamandau, 2021

Table

Number of Residence Identity Card, Family Card and Migration in Lamandau Regency, 2021

	Kecamatan <i>Subdistrict</i>	KTP <i>Residence ID</i>	KK <i>Family Card</i>	Pindah Datang <i>In Migration</i>	Pindah Keluar <i>Out Migration</i>
	(1)	(2)	(3)	(4)	(5)
1	Bulik	27 040	14 231	1 830	1 407
2	Sematu Jaya	9 656	4 642	371	276
3	Menthobi Raya	8 933	4 337	303	277
4	Bulik Timur	6 046	2 917	225	123
5	Lamandau	7 353	4 006	523	223
6	Belantikan Raya	5 823	2 749	233	196
7	Delang	4 382	2 041	68	38
8	Batangkawa	2 164	1 008	22	13
	Kabupaten Lamandau	71 265	35 931	3 575	2 553

Catatan/Note: -

Sumber/Source: Dinas Kependudukan dan Catatan Sipil Kabupaten Lamandau/Population and Civil Registration Office of Lamandau Regency

KEPENDUDUKAN DAN KETENAGAKERJAAN

Tabel 3.1.4 Jumlah Akta Kelahiran yang Dikeluarkan Menurut Kecamatan di Kabupaten Lamandau, 2018-2021
Number of Birth Certificate by Subdistrict in Lamandau Regency 2018-2021

Kecamatan Subdistrict	2018	2019	2020	2021
(1)	(2)	(3)	(4)	(5)
1 Bulik	1 069	1 054	1 002	1 289
2 Sematu Jaya	431	329	321	368
3 Mentohi Raya	287	441	269	398
4 Bulik Timur	242	208	189	357
5 Lamandau	149	221	225	704
6 Belantikan Raya	147	141	176	480
7 Delang	141	188	112	210
8 Batangkawa	60	108	61	212
Kabupaten Lamandau	2 526	2 690	2 355	4 018

Catatan/Note: -

Sumber/Source: Dinas Kependudukan dan Catatan Sipil Kabupaten Lamandau/Population and Civil Registration Office of Lamandau Regency

POPULATION AND EMPLOYMENT

Tabel 3.1.5 Jumlah Akta Kematian yang Dikeluarkan Menurut Kecamatan di Kabupaten Lamandau Sampai Tahun 2021
Table **Number of Death Certificate by Subdistrict in Lamandau Regency Until 2021**

	Kecamatan <i>Subdistrict</i>	Akta Kematian <i>Death Certificate</i>		
		Laki-laki <i>Male</i>	Perempuan <i>Female</i>	Jumlah <i>Total</i>
	(1)	(2)	(3)	(4)
1	Bulik	107	81	188
2	Sematu Jaya	40	33	73
3	Menthobi Raya	31	21	52
4	Bulik Timur	39	34	73
5	Lamandau	20	18	38
6	Belantikan Raya	28	16	44
7	Delang	14	3	17
8	Batangkawa	13	8	21
	Kabupaten Lamandau	292	214	506

Catatan/Note: -

Sumber/Source: Dinas Kependudukan dan Catatan Sipil Kabupaten Lamandau/Population and Civil Registration Office of Lamandau Regency

**3.2 KETENAGAKERJAAN
EMPLOYMENT**

Tabel 3.2.1 Penduduk Berumur 15 Tahun Keatas Menurut Jenis Kegiatan Selama Seminggu yang Lalu dan Jenis Kelamin di Kabupaten Lamandau, 2021
Population Aged 15 Years and Over by Type of Activity During the Previous Week and Sex in Lamandau Regency, 2021

Kegiatan Utama <i>Main Activity</i>	Jenis Kelamin <i>Sex</i>		Jumlah <i>Total</i>
	Laki-laki <i>Male</i>	Perempuan <i>Female</i>	
	(2)	(3)	
(1)			(4)
Angkatan Kerja/Economically Active	29 807	14 640	44 447
1. Bekerja/Working	29 217	14 206	43 423
2. Pengangguran Terbuka/Unemployment	590	434	1 024
Bukan Angkatan Kerja/Economically Inactive	4 040	14 613	18 653
1. Sekolah/Attending School	1 739	2 195	3 934
2. Mengurus Rumah Tangga/Housekeeping	754	11 947	12 701
3. Lainnya/Others	1 547	471	2 018
Jumlah/Total	33 847	29 253	63 100
Tingkat Partisipasi Angkatan Kerja (TPAK) Economically Active Participation Rate	88,06	50,05	70,44
Tingkat Pengangguran Terbuka (TPT) Unemployment Rate	1,98	2,96	2,30

Catatan/Note: -

Sumber/Source: BPS, Survei Angkatan Kerja Nasional (Sakernas)/BPS-Statistics Indonesia, National Labor Force Survey (Sakernas)

POPULATION AND EMPLOYMENT

Tabel 3.2.2 Penduduk Berumur 15 Tahun Ke Atas Menurut Pendidikan Tertinggi yang Ditamatkan dan Jenis Kegiatan Selama Seminggu yang Lalu di Kabupaten Lamandau, 2021

Population 15 Years of Age and Over by Educational Attainment and Type of Activity During the Previous Week in Lamandau Regency, 2021

Pendidikan Tertinggi yang Ditamatkan <i>Educational Attainment</i>	Angkatan Kerja <i>Economically Active</i>			Persentase Bekerja terhadap Angkatan Kerja <i>Percentage of Working to Economically Active</i>
	Bekerja <i>Working</i>	Pengangguran Terbuka ¹ <i>Unemployment¹</i>	Jumlah Angkatan Kerja <i>Total of Economical-ly Active</i>	
(1)	(2)	(3)	(4)	(5)
Sekolah Dasar ke bawah <i>Primary School and below</i>	21 259	282	21 541	98,69
Sekolah Menengah Pertama <i>Lower Secondary Schools</i>	7 976	106	8 082	98,69
Sekolah Menengah Atas <i>Upper Secondary Schools</i>	9 447	584	10 031	94,18
Perguruan Tinggi <i>University</i>	4 741	52	4 793	98,92
Jumlah/Total	43 423	1 024	44 447	97,70

Catatan/Note: -

Sumber/Source: BPS, Survei Angkatan Kerja Nasional (Sakernas)/BPS-Statistics Indonesia, National Labor Force Survey (Sakernas)

KEPENDUDUKAN DAN KETENAGAKERJAAN

Lanjutan Tabel/*Continued Table* 3.2.2

Pendidikan Tertinggi yang Ditamatkan <i>Educational Attainment</i>	Bukan Angkatan Kerja <i>Not Economically Active</i>	Jumlah <i>Total</i>	Persentase Angkatan Kerja terhadap Penduduk Usia Kerja <i>Percentage of Economically Active to Working Age Population</i>
(1)	(6)	(7)	(8)
Sekolah Dasar ke bawah <i>Primary School and below</i>	2 494	5 999	5,55
Sekolah Menengah Pertama <i>Lower Secondary Schools</i>	12 046	38 164	41,39
Sekolah Menengah Atas <i>Upper Secondary Schools</i>	3 671	13 702	15,90
Perguruan Tinggi <i>University</i>	442	5 235	7,60
Jumlah/Total	18 653	63 100	70,44

Catatan/Note: ¹ 1. Mencari Pekerjaan/*Looking for work*
 2. Mempersiapkan usaha/*Establishing a new business/firm*
 3. Merasa tidak mungkin mendapat pekerjaan/*Hopeless of Job*
 4. Sudah punya pekerjaan tapi belum mulai bekerja/*Have a job in future start*

Sumber/Source: BPS, Survei Angkatan Kerja Nasional (Sakernas)/BPS-Statistics Indonesia, National Labor Force Survey (Sakernas)

POPULATION AND EMPLOYMENT

Tabel 3.2.3 Penduduk Berumur 15 Tahun Ke Atas yang Bekerja Selama Seminggu yang Lalu Menurut Status Pekerjaan Utama dan Jenis Kelamin di Kabupaten Lamandau, 2021

Population 15 Years of Age and Over Who Worked During the Previous week by Main Employment Status and Sex in Lamandau Regency, 2021

Status Pekerjaan Utama <i>Main Employment Status</i>	Laki-laki <i>Male</i>	Perempuan <i>Female</i>	Jumlah <i>Total</i>
(1)	(2)	(3)	(4)
Berusaha sendiri <i>Own account worker</i>	6 651	2 657	9 308
Berusaha dibantu buruh tidak tetap/buruh tak dibayar <i>Employer assisted by temporary worker/unpaid worker</i>	3 220	850	4 070
Berusaha dibantu buruh tetap/buruh dibayar <i>Employer assisted by permanent worker/paid worker</i>	716	109	825
Buruh/Karyawan/Pegawai <i>Employee</i>	11 775	6 395	18 170
Pekerja bebas di pertanian <i>Casual worker in agriculture</i>	3 694	581	4 275
Pekerja bebas di non pertanian <i>Casual worker in nonagriculture</i>	2 575	109	2 684
Pekerja keluarga/tak dibayar <i>Family worker/unpaid worker</i>	586	3 505	4 091
Jumlah/Total	29 217	14 206	43 423

Catatan/Note: -

Sumber/Source: BPS, Survei Angkatan Kerja Nasional (Sakernas)/BPS-Statistics Indonesia, National Labor Force Survey (Sakernas)

KEPENDUDUKAN DAN KETENAGAKERJAAN

Tabel 3.2.4 Penduduk Berumur 15 Tahun Ke Atas yang Bekerja Selama Seminggu yang Lalu Menurut Kelompok Umur dan Jenis Kelamin di Kabupaten Lamandau, 2021

Population 15 Years of Age and Over Who Worked During the Previous week by Age Group and Sex in Lamandau Regency, 2021

Kelompok Umur <i>Age Group</i>	Laki-laki <i>Male</i>	Perempuan <i>Female</i>	Jumlah <i>Total</i>
(1)	(2)	(3)	(4)
15-19	775	495	1 270
20-24	2 607	844	3 451
25-29	3 635	2 168	5 803
30-34	3 381	1 564	4 945
35-39	3 295	1 919	5 214
40-44	3 543	1 895	5 438
45-49	3 320	2 204	5 524
50-54	2 941	1 423	4 364
55-59	2 578	960	3 538
60+	3 142	734	3 876
Jumlah/Total	29 217	14 206	43 423

Catatan/Note: -

Sumber/Source: BPS, Survei Angkatan Kerja Nasional (Sakernas)/BPS-Statistics Indonesia, National Labor Force Survey (Sakernas)

POPULATION AND EMPLOYMENT

Tabel 3.2.5 Penduduk Berumur 15 Tahun Ke Atas yang Bekerja Selama Seminggu yang Lalu Menurut Jumlah Jam Kerja pada Pekerjaan Utama dan Jenis Kelamin di Kabupaten Lamandau, 2021
Table

Population 15 Years of Age and Over Who Worked During the Previous week by Working Hours on Main Industry and Sex in Lamandau Regency, 2021

Jumlah Jam Kerja Utama (Jam) <i>Primary Working Hours (hours)</i>	Laki-laki <i>Male</i>	Perempuan <i>Female</i>	Jumlah <i>Total</i>
(1)	(2)	(3)	(4)
0 ¹	826	90	916
1-7	452	311	763
8-14	1 104	1 289	2 393
15-24	3 304	2 135	5 439
25-34	3 562	2 989	6 551
35+	19 969	7 392	27 361
Jumlah/Total	29 217	14 206	43 423

Catatan/Note: ¹Sementara tidak bekerja/Temporarily out of work

Sumber/Source: BPS, Survei Angkatan Kerja Nasional (Sakernas)/BPS-Statistics Indonesia, National Labor Force Survey (Sakernas)

KEPENDUDUKAN DAN KETENAGAKERJAAN

Tabel 3.2.6 Penduduk Berumur 15 Tahun Ke Atas yang Bekerja Selama Seminggu yang Lalu Menurut Jumlah Jam Kerja Seluruhnya dan Jenis Kelamin di Kabupaten Lamandau, 2021

Population 15 Years of Age and Over Who Worked During the Previous week by Total Working Hours and Sex in Lamandau Regency, 2021

Jumlah Jam Kerja Seluruhnya (Jam) <i>Total Working Hours (hours)</i>	Laki-laki <i>Male</i>	Perempuan <i>Female</i>	Jumlah <i>Total</i>
(1)	(2)	(3)	(4)
0 ¹	826	90	916
1-7	452	311	763
8-14	1 104	1 289	2 393
15-24	3 304	2 135	5 439
25-34	3 562	2 989	6 551
35+	19 969	7 392	27 361
Jumlah/Total	29 217	14 206	43 423

Catatan/Note: ¹Sementara tidak bekerja/Temporarily out of work

Sumber/Source: BPS, Survei Angkatan Kerja Nasional (Sakernas)/BPS-Statistics Indonesia, National Labor Force Survey (Sakernas)

POPULATION AND EMPLOYMENT

Tabel 3.2.7 Upah Minimum Sektoral Kabupaten (Rupiah) per Bulan di Kabupaten Lamandau, 2021
Monthly Sectoral Minimum Regency Wages (Rupiahs) in Lamandau Regency, 2021

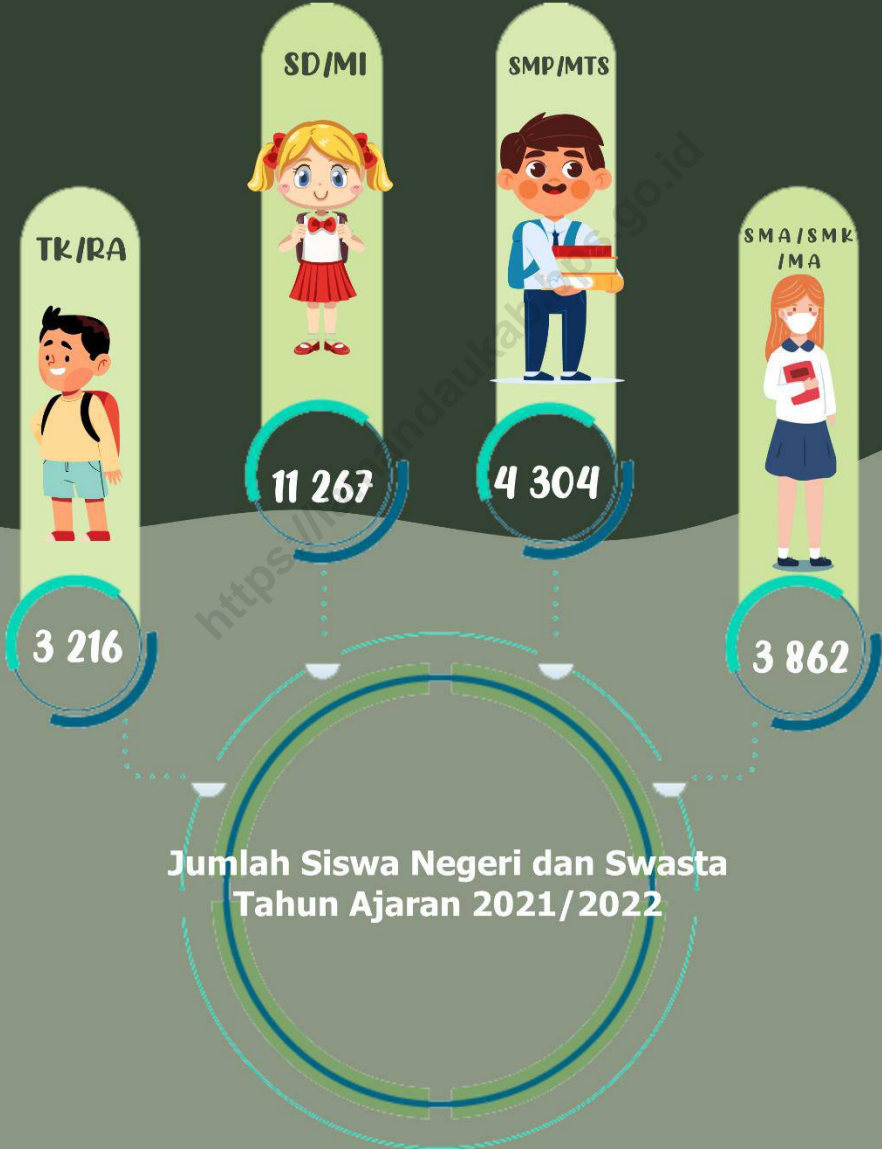
Sektor <i>Sectoral</i> (1)	Upah Minimum Regional <i>Minimum Regional Wages</i> (2)
I. Sektor Pertanian, Peternakan, Kehutanan, Perburuan, dan Perikanan	-
(12) Perkebunan dan Hutan Tanaman Industri (HTI)	-
(15200) Penebangan Kayu (<i>Logging</i>)	-
II. Sektor Industri Pengolahan	-
III. Sektor Bangunan	-
IV. Sektor Pertambangan dan Penggalian	-
V. Sektor Jasa	-
VI. Sektor Listrik, Gas, dan Air	-
Kabupaten Lamandau	3 161 076

Catatan/Note: -

Sumber/Source: Dinas Tenaga Kerja dan Transmigrasi Kabupaten Lamandau/Manpower and Transmigration Office of Lamandau Regency

4

Sosial dan Kesejahteraan Rakyat *Social and Werfare*



PENJELASAN TEKNIS

TECHNICAL NOTES

- Tidak/belum pernah sekolah** adalah mereka yang tidak pernah atau belum pernah terdaftar dan tidak pernah atau belum pernah aktif mengikuti pendidikan di suatu jenjang pendidikan formal, Termasuk juga yang tamat/belum tamat taman kanak-kanak tetapi tidak melanjutkan ke sekolah dasar,
 - Masih bersekolah** adalah mereka yang terdaftar dan aktif mengikuti pendidikan formal dan nonformal (Paket A, B, atau C), baik pendidikan dasar, menengah maupun pendidikan tinggi, Bagi mahasiswa yang sedang cuti dianggap masih bersekolah,
 - Tidak bersekolah lagi** adalah mereka yang pernah terdaftar dan aktif mengikuti pendidikan di suatu jenjang pendidikan formal dan nonformal (Paket A, B, atau C), tetapi pada saat pencacahan tidak lagi terdaftar dan tidak aktif mengikuti pendidikan,
 - Tamat sekolah** adalah menyelesaikan pelajaran yang ditandai dengan lulus ujian akhir pada kelas atau tingkat terakhir suatu jenjang pendidikan di sekolah negeri maupun swasta dengan mendapatkan tanda tamat belajar/ijazah, Seseorang yang
- Not/never attending school** is someone who has never attended or never been registered in a formal education, such as primary, secondary, and tertiary education, Those who just completed kindergarten are considered as never attended school,
 - Attending school** is someone who is currently attending primary, secondary, or tertiary education, including package A, package B, or package C, College student who postpones his/her study is considered as attending school,
 - Not attending school anymore** is someone who had enrolled and participated in formal and non-formal education in the past including package A, package B, or package C, but currently does not attend school,
 - Completed particular level of education** is someone who has completed particular level of education in private or public school and accepting graduation certificate, Someone who has never attended the highest grade but passed the final

SOCIAL AND WELFARE

belum mengikuti pelajaran pada kelas tertinggi tetapi telah mengikuti ujian akhir dan lulus dianggap tamat sekolah,

exam is considered as completed particular level of education,

5. **Jalur Pendidikan di Indonesia** terdiri atas 1) pendidikan formal, 2) pendidikan nonformal, dan 3) pendidikan informal yang ketiganya dapat saling melengkapi dan memperkaya (Undang-Undang No, 20 Tahun 2013 tentang Sistem Pendidikan Nasional),
6. **Jenjang Pendidikan Formal** terdiri atas pendidikan dasar, pendidikan menengah, dan pendidikan tinggi, Jenis pendidikan yang diajarkan mencakup pendidikan umum, kejuruan, akademik, profesi, vokasi, keagamaan, dan khusus,
 - a. Pendidikan Dasar berbentuk Sekolah Dasar (SD) dan Madrasah Ibtidaiyah (MI) atau bentuk lain yang sederajat serta Sekolah Menengah Pertama (SMP) dan Madrasah Tsanawiyah (MTs), atau bentuk lain yang sederajat,
 - b. Pendidikan Menengah berbentuk Sekolah Menengah Atas (SMA), Madrasah Aliyah (MA), Sekolah Menengah Kejuruan (SMK), dan Madrasah Aliyah Kejuruan (MAK), atau bentuk lain yang sederajat,
5. **The Education System in Indonesia** consists of 1) a formal education, 2) non-formal education, and 3) informal education that all three can be complementary and enriching (Law No, 20 Year 2013 about The National Education System),
6. **The Formal Education Level** consists of primary education, secondary education, and high education, The kind of education that taught consists of general education, vocational, academic, professional, religious, and specific education,
 - a. The Primary Education consists of Primary Schools and Islamic Primary Schools or other equivalent forms and Lower Secondary Schools and MTs, or other equivalent forms,
 - b. The Secondary Education consists of the Upper Secondary Schools, MA, Vocational School, and Vocational MadrasahAliyah, or other equivalent forms,
 - c. The High Education consists of the education level after the secondary education that consists of diplomas, bachelor, master, specialist, and doctoral degrees that are held by the college, The

- c. Pendidikan Tinggi merupakan jenjang pendidikan setelah pendidikan menengah yang mencakup program pendidikan diploma, sarjana, magister, spesialis, dan doktor yang diselenggarakan oleh perguruan tinggi, Perguruan tinggi dapat berbentuk akademi, politeknik, sekolah tinggi, institut, atau universitas,
- colleges can be academy, polytechnic, high school, institute, or university,*
7. **Rumah Sakit** adalah tempat pemeriksaan dan perawatan kesehatan, biasanya berada di bawah pengawasan dokter/tenaga medis, yang melayani penderita yang sakit untuk berobat rawat jalan atau rawat inap,
7. **Hospital** is a place for health check, usually controlled/supervised by doctors/medical personnel to serve the ill patients to get outpatient or inpatient treatment services,
8. **Rumah Sakit Bersalin** adalah rumah sakit khusus untuk persalinan, dilengkapi pelayanan spesialis pemeriksaan kehamilan, persalinan, rawat inap dan rawat jalan ibu dan anak yang berada di bawah pengawasan dokter spesialis kandungan,
8. **Maternity Hospital** is a specialized hospital for childbirth, has specialist inspection service to pregnancy, childbirth, hospitalization and outpatient for mothers and children that is under the supervision of an obstetrician,
9. **Poliklinik** adalah sarana kesehatan yang dipakai untuk pelayanan berobat jalan, biasanya berada di bawah pengawasan dokter/tenaga medis,
9. **Polyclinic** is a health facility in which to get outpatient services, usually under the control of doctor/medical personnel,
10. **Puskesmas (Pusat Kesehatan Masyarakat)** adalah unit pelaksana teknis dinas kesehatan kabupaten/
10. **Public Health Center** is technical implementation unit of regency health department that have the primary

SOCIAL AND WELFARE

kota yang mempunyai fungsi utama sebagai penyelenggara pelayanan kesehatan tingkat pertama, Wilayah kerja puskesmas maksimal adalah satu kecamatan dan untuk dapat menjangkau wilayah kerjanya, puskesmas mempunyai jaringan pelayanan yang meliputi unit Puskesmas Pembantu (Pustu), unit Puskesmas Keliling (Puskel), dan unit bidan desa/komunitas (Peraturan Menteri Kesehatan RI No, 75 Tahun 2014 Tentang Pusat Kesehatan Masyarakat),

function as a first-level health care providers, The working area standard of public health center is one district and to reach their working areas, public health centers have a service network covering subsidiary of public health center, mobile public health center units, and midwife units (Regulation of the Minister of Health of Indonesia Number 75 Year 2014 about Public Health Center),

11. **Puskesmas pembantu (Pustu)** yaitu unit pelayanan kesehatan masyarakat yang membantu kegiatan puskesmas di sebagian dari wilayah kerja, Pada beberapa daerah balai pengobatan telah berubah fungsi menjadi pustu walaupun papan nama masih tertulis balai pengobatan,
12. **Apotek** adalah tempat penjualan obat yang mempunyai izin operasi dari Kementrian Kesehatan, u,p Badan POM, di bawah pengawasan apoteker,
13. **Imunisasi** adalah memasukkan kuman atau racun penyakit tertentu yang sudah dilemahkan (vaksin) ke dalam tubuh dengan cara disuntik atau diminum (diteteskan dalam mulut) dengan maksud agar terjadi

11. **Subsidiary public health centre** is a health facility that assist the public health centre in its part of working area, In several regions, health check points (balai pengobatan) has changes their status into subsidiary public health centre, although their sign written in the board remains unchanged,
12. **Pharmacy** is a place of selling medicines having permit operation from the Ministry of Health, through The National Agency of Drug and Food Control, under the control of pharmacist,
13. **Immunization** is putting enervated microbe of a certain disease into human body by injection or drinking (dropping into mouth) to make the body immune to that disease,

- kekebalan tubuh terhadap penyakit tersebut,
14. **BCG (Bacillus Calmette Guerin)** merupakan vaksinasi untuk mencegah penyakit TBC, diberikan pada bayi baru lahir atau anak, dengan suntikan pada kulit pangkal lengan atas, Bekas suntikan kemudian akan membentuk tonjolan kecil jaringan parut pada kulit lengan atas, Suntikan BCG diberikan kepada anak sebanyak 1 kali,
14. ***BCG (Bacillus Calmette Guerin)** is a vaccine to prevent TBC disease, given to newborns or children, by injection at the base of the skin of the upper arm, Injection site will form little bumps of scar tissue in the skin of the upper arm, BCG injections given to children 1 times,*
15. **DPT (Difteri, Pertusis, Tetanus)** merupakan vaksin untuk mencegah penyakit Difteri, Pertusis, dan Tetanus yang diberikan pada bayi berumur 3 bulan ke atas, dengan suntikan pada paha, diulang 1 bulan dan 2 bulan kemudian, sehingga suntikan imunisasi DPT lengkap pada balita berjumlah 3 kali (kadang-kadang selang waktu antar suntikan bisa lebih dari 1 bulan),
15. ***DPT (Diphtheria, Pertussis, Tetanus)** is a vaccine to prevent the diphtheria, pertussis, and tetanus disease, given to infants aged 3 months and above, with a shot in the thigh, repeated one month and two months later, so that the complete DPT immunization shots at toddler totaling 3 times (sometimes the time interval between injections can be more than 1 month),*
16. **Jumlah penduduk menurut agama** merupakan data yang bersumber dari Kementerian Agama Kabupaten Lamandau, Kementerian Agama Kabupaten Lamandau memperoleh data dari Kantor Urusan Agama Kecamatan Se-Kabupaten Lamandau, Kantor Urusan Agama Kecamatan memperoleh data dari kelurahan-kelurahan, Data yang berasal dari
16. ***The number of Population according to religion** comes from the Religion Ministry of Lamandau Regency, Religion Ministry of Lamandau Regency obtain the data from Religion Business Office in subdistrict, Religion Business Office obtain the data from Village Office, The Village Office collect the data from registration of resident,*

SOCIAL AND WELFARE

kelurahan diperoleh dengan registrasi penduduk,

17. **Jumlah tindak pidana** menggambarkan jumlah kasus tindak pidana yang terjadi pada kurun waktu tertentu,
17. **Crime total** refers to the number of criminal cases occurring during a given period,
18. **Bencana Alam** adalah peristiwa atau serangkaian peristiwa yang mengancam dan mengganggu kehidupan/penghidupan masyarakat yang disebabkan oleh faktor alam antara lain berupa gempa bumi, tsunami, gunung meletus, banjir, kekeringan, angin topan, dan tanah longsor sehingga mengakibatkan kerugianmaterimaupun non-materi,
18. **Natural Disaster** is an event or series of events that threaten and disrupt the lives and livelihoods caused by natural factors such as: earthquake, tsunami, volcanic eruption, flood, flash flood, drought, typhoon/cyclone, and landslide so it can lead to result in loss of material and non-material,
19. **Indeks Pembangunan Manusia (IPM)** menjelaskan bagaimana penduduk dapat mengakses hasil pembangunan dalam memperoleh pendapatan, kesehatan, pendidikan dan sebagainya, IPM diperkenalkan oleh UNDP pada tahun 1990 dan dipublikasikan secara berkala dalam laporan tahunan Human Development Report (HDR), IPM dibentuk oleh 3 (tiga) dimensi dasar: Umur panjang dan hidup sehat; pengetahuan; dan standar hidup layak,
19. **The Human Development Index (HDI)** explains how people can access development results in obtaining income, health, education and so forth, HDI was introduced by United Nations Development Programme (UNDP) in 1990 and published periodically in the annual report of the Human Development Report, HDI was formed by three basic dimensions: a long and healthy life; knowledge; and a decent standard of living
20. **Harapan Lama Sekolah (HLS)** adalah didefinisikan
20. **Old School Expectations (HLS)** is defined as the length of school (in

sebagailamanya sekolah (dalam tahun) yang diharapkan akan dirasakan oleh anak pada umur tertentu di masa mendatang,

21. **Angka Harapan Hidup (AHH)** adalah Rata-rata tahun hidup yang masih akan dijalani oleh seseorang yang telah berhasil mencapai umur x , pada suatu tahun tertentu, dalam situasi mortalitas yang berlaku di lingkungan masyarakatnya,

22. **Untuk mengukur kemiskinan**, BPS menggunakan konsep kemampuan memenuhi kebutuhan dasar (*basic needs approach*), Dengan pendekatan ini, kemiskinan dipandang sebagai ketidakmampuan dari sisi ekonomi untuk memenuhi kebutuhan dasar makanan dan bukan makanan yang diukur dari sisi pengeluaran, Metode yang digunakan adalah menghitung Garis Kemiskinan (GK), yang terdiri dari dua komponen yaitu Garis Kemiskinan Makanan (GKM) dan Garis Kemiskinan Non-Makanan (GKNM), Penghitungan Garis Kemiskinan dilakukan secara terpisah untuk daerah perkotaan dan perdesaan,

23. **Penduduk miskin** adalah penduduk yang memiliki rata-rata pengeluaran per kapita per bulan di bawah Garis Kemiskinan,

years) that is expected to be felt by children at a certain age in the future,

21. **Life Expectancy (AHH)** is the average life year that is still to be lived by someone who has succeeded in reaching age x , in a given year, in a situation of mortality that prevails in his community,

22. **To measure poverty**, BPS-Statistics Indonesia has used the concept of basic needs approach, Therefore, poverty is viewed as economic inability to fulfill food and non-food basic needs which are measured by consumption/expenditure, The method used is calculating poverty line, which consists of two components that are Food Poverty Line (FPL) and Non-Food Poverty Line (NFPL), The poverty line was calculated separately for urban and rural areas,

23. A person whose expenditure per capita per month is below the poverty line is considered to be **poor**,

SOCIAL AND WELFARE

24. **Garis Kemiskinan Makanan (GKM)** merupakan nilai pengeluaran kebutuhan minimum makanan yang disetarakan dengan 2,100 kkalori per kapita per hari, Garis Kemiskinan Non-Makanan (GKNM) adalah kebutuhan minimum untuk perumahan, sandang, pendidikan, kesehatan, dan kebutuhan dasar lainnya,
24. **The Food Poverty Line** refers to the daily minimum requirement of 2,100 kcal per capita per day, The Non-Food Poverty Line refers to the minimum requirement for household necessities for clothing, education, health, and other basic individual needs,
25. **Head Count Index (HCI- P_0)** adalah persentase penduduk miskin yang berada di bawah Garis Kemiskinan (GK),
25. **Head Count Index (HCI- P_0)** simply measures the percentage of the population that is counted as poor, often denoted by P_0 ,
26. **Indeks Kedalaman Kemiskinan (P_1)** merupakan ukuran rata-rata kesenjangan pengeluaran masing-masing penduduk miskin terhadap garis kemiskinan, Semakin tinggi nilai indeks, semakin jauh rata-rata pengeluaran penduduk dari garis kemiskinan,
26. **Poverty Gap Index- P_1** measures the extent to which individuals fall below the poverty line (the poverty gaps) as a proportion of the poverty line, Higher value of the index shows that the gap between average expenditure of the poor and the poverty line is wider,
27. **Indeks Keparahan Kemiskinan (P_2)** memberikan gambaran mengenai penyebaran pengeluaran di antara penduduk miskin, Semakin tinggi nilai indeks, semakin tinggi ketimpangan pengeluaran di antara penduduk miskin,
27. **Poverty Severity Index- P_2** describes inequality among the poor, This is simply a weighted sum of poverty gaps (as a proportion of the poverty line), where the weights are the proportionate poverty gaps themselves, Hence, by squaring the poverty gap index, the measure implicitly puts more weight on observations that fall well below the poverty line, Higher value of the index shows that inequality among the poor is higher,

SOSIAL DAN KESEJAHTERAAN RAKYAT

ULASAN

DESCRIPTION

Indeks Pembangunan Manusia (IPM) Kabupaten Lamandau selalu menunjukkan peningkatan dari tahun 2013 hingga 2020, Untuk pertama kalinya, status pembangunan manusia di Kabupaten Lamandau berada pada kelompok “tinggi” dengan nilai IPM sebesar 70,51 pada tahun 2020,

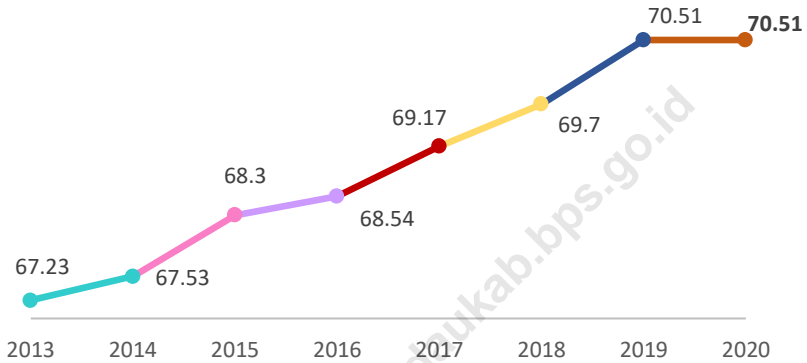
Human Development Index (HDI) of Lamandau Regency always show increase from 2013 to 2020, For the first time, human development status in Lamandau Regency placed in “high” group with HDI of 70,51 in 2020,

Jumlah penduduk yang berada dibawah garis kemiskinan di Kabupaten Lamandau selalu menurun dari tahun 2013 hingga tahun 2019 namun Pada tahun 2020 meningkat, garis kemiskinan sebesar Rp 479,514, terdapat sebanyak 2,61 ribu penduduk miskin atau sebesar 3,09 persen dari total penduduk Kabupaten Lamandau,

Number of people living under the poverty line also always decrease from 2013 to 2019, In 2020, with Rp479,514 poverty line, there are 2,61 thousand of poor people or 3,09 percent of the total population of Lamandau Regency,

Gambar 4.1 Indeks Pembangunan Manusia di Kabupaten Lamandau, 2013-2020
Figure

Human Development Index in Lamandau Regency, 2013-2020

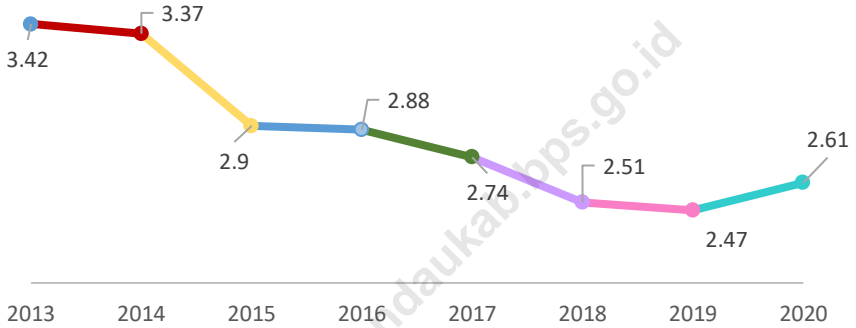


Sumber/Source: BPS/BPS-Statistics Indonesia

SOCIAL AND WELFARE

Gambar 4.2 Jumlah Penduduk Miskin di Kabupaten Lamandau (ribu), 2013-2020
Figure

Number of Poor People in Lamandau Regency (thousand), 2013-2020



Sumber/Source: BPS/BPS-Statistics Indonesia

**4.1 PENDIDIKAN
EDUCATION**

Tabel 4.1.1 Jumlah Sekolah, Guru, dan Murid Taman Kanak-Kanak (TK) di Bawah Kementerian Pendidikan dan Kebudayaan Menurut Kecamatan di Kabupaten Lamandau, 2020/2021 dan 2021/2022
Number of Schools, Teachers, and Pupils in Kindergarten Under the Ministry of Education and Culture by Subdistrict in Lamandau Regency, 2020/2021 and 2021/2022

Kecamatan <i>Subdistrict</i>	Sekolah <i>Schools</i>					
	Negeri <i>Public</i>		Swasta <i>Private</i>		Jumlah <i>Total</i>	
	2020/2021	2021/2022	2020/2021	2021/2022	2020/2021	2021/2022
(1)	(2)	(3)	(4)	(5)	(6)	(7)
1 Bulik	2	2	21	20	23	22
2 Sematu Jaya	1	1	8	7	9	8
3 Mentohi Raya	1	1	12	12	13	13
4 Bulik Timur	1	1	11	10	12	11
5 Lamandau	1	1	10	10	11	11
6 Belantikan Raya	1	1	4	4	5	5
7 Delang	1	1	7	6	8	7
8 Batangkawa	1	1	4	3	5	4
Kabupaten Lamandau	9	9	77	72	86	81

SOCIAL AND WELFARE

Lanjutan Tabel/Continued Table 4.1.1

Kecamatan Subdistrict	Guru ¹ Teachers ¹					
	Negeri Public		Swasta Private		Jumlah Total	
	2020/2021 (8)	2021/2022 (9)	2020/2021 (10)	2021/2022 (11)	2020/2021 (12)	2021/2022 (13)
1 Bulik	22	18	75	84	97	102
2 Sematu Jaya	8	9	18	25	26	34
3 Mentohi Raya	3	3	32	35	35	38
4 Bulik Timur	1	3	27	22	28	25
5 Lamandau	4	4	25	24	29	28
6 Belantikan Raya	5	4	10	10	15	14
7 Delang	6	6	19	15	25	21
8 Batangkawa	7	2	9	6	16	8
Kabupaten Lamandau	56	49	215	221	271	270

Catatan/Note: ¹Jumlah Guru termasuk kepala sekolah dan guru/The total of teachers including headmaster and teacher

SOSIAL DAN KESEJAHTERAAN RAKYAT

Lanjutan Tabel/*Continued Table* 4.1.1

Kecamatan <i>Subdistrict</i>	Murid <i>Pupils</i>					
	Negeri <i>Public</i>		Swasta <i>Private</i>		Jumlah <i>Total</i>	
	2020/2021 (14)	2021/2022 (15)	2020/2021 (16)	2021/2022 (17)	2020/2021 (18)	2021/2022 (19)
1 Bulik	193	204	1 057	1 095	1 250	1 299
2 Sematu Jaya	73	80	322	290	395	370
3 Mentohi Raya	24	24	419	470	443	494
4 Bulik Timur	23	27	279	248	302	275
5 Lamandau	20	25	238	188	258	213
6 Belantikan Raya	37	47	81	80	118	127
7 Delang	36	46	137	108	173	154
8 Batangkawa	14	12	36	23	50	35
Kabupaten Lamandau	420	465	2 569	2 502	2 989	2 967

Catatan/*Note*: -

Sumber/*Source*: Kementerian Pendidikan dan Kebudayaan, data semester ganjil 2020/ Ministry of Educations and Culture, 2020 odd semester data

SOCIAL AND WELFARE

Tabel 4.1.2 Jumlah Sekolah, Guru, dan Murid Raudatul Athfal (RA) di Bawah Kementrian Agama Menurut Kecamatan di Kabupaten Lamandau, 2020/2021 dan 2021/2022

Table

Number of Schools, Teachers, and Pupils in Raudatul Athfal (RA) Under the Ministry of Religious Affairs by Subdistrict in Lamandau Regency, 2020/2021 and 2021/2022

Kecamatan Subdistrict	Sekolah Schools					
	Negeri Public		Swasta Private		Jumlah Total	
	2020/2021	2021/2022	2020/2021	2021/2022	2020/2021	2021/2022
(1)	(2)	(3)	(4)	(5)	(6)	(7)
1 Bulik	1	1	1	1
2 Sematu Jaya	-	1	-	1
3 Menthobi Raya	1	1	1	1
4 Bulik Timur	1	1	1	1
5 Lamandau	-	-	-	-
6 Belantikan Raya	-	-	-	-
7 Delang	-	-	-	-
8 Batangkawa	-	-	-	-
Kabupaten Lamandau	3	4	3	4

Catatan/Note: Seluruh Raudatul Athfal (RA) berstatus swasta/All Raudatul Athfal (RA) are private

SOSIAL DAN KESEJAHTERAAN RAKYAT

Lanjutan Tabel/*Continued Table* 4.1.2

Kecamatan <i>Subdistrict</i>	Guru ¹ <i>Teachers¹</i>					
	Negeri <i>Public</i>		Swasta <i>Private</i>		Jumlah <i>Total</i>	
	2020/2021 (8)	2021/2022 (9)	2020/2021 (10)	2021/2022 (11)	2020/2021 (12)	2021/2022 (13)
1 Bulik	1	2	1	2
2 Sematu Jaya	-	4	-	4
3 Mentohi Raya	4	4	4	4
4 Bulik Timur	6	6	6	6
5 Lamandau	-	-	-	-
6 Belantikan Raya	-	-	-	-
7 Delang	-	-	-	-
8 Batangkawa	-	-	-	-
Kabupaten Lamandau	11	16	11	16

Catatan/Note: ¹Jumlah Guru termasuk kepala sekolah dan guru/*The total of teachers including headmaster and teacher*

SOCIAL AND WELFARE

Lanjutan Tabel/Continued Table 4.1.2

Kecamatan Subdistrict	Murid Pupils					
	Negeri Public		Swasta Private		Jumlah Total	
	2020/2021 (8)	2021/2022 (9)	2020/2021 (10)	2021/2022 (11)	2020/2021 (12)	2021/2022 (13)
1 Bulik	52	75	52	75
2 Sematu Jaya	-	38	-	38
3 Mentohi Raya	107	80	107	80
4 Bulik Timur	71	56	71	56
5 Lamandau	-	-	-	-
6 Belantikan Raya	-	-	-	-
7 Delang	-	-	-	-
8 Batangkawa	-	-	-	-
Kabupaten Lamandau	230	249	230	249

Catatan/Note: Jumlah Guru termasuk kepala sekolah dan guru/The total of teachers including headmaster and teacher
Sumber/Sources: Kementerian Agama, EMIS, Data Semester Ganjil/ Ministry of Religious Affairs, EMIS, Odd Semester Data

SOSIAL DAN KESEJAHTERAAN RAKYAT

Tabel 4.1.3 Jumlah Sekolah, Guru, dan Murid Sekolah Dasar (SD) di Bawah Kementerian Pendidikan dan Kebudayaan Menurut Kecamatan di Kabupaten Lamandau, 2020/2021 dan 2021/2022

Number of Schools, Teachers, and Pupils in Primary Schools Under the Ministry of Education and Culture by Subdistrict in Lamandau Regency, 2020/2021 and 2021/2022

Kecamatan Subdistrict	Sekolah Schools					
	Negeri Public		Swasta Private		Jumlah Total	
	2020/2021	2021/2022	2020/2021	2021/2022	2020/2021	2021/2022
(1)	(2)	(3)	(4)	(5)	(6)	(7)
1 Bulik	22	22	3	4	25	26
2 Sematu Jaya	8	8	-	-	8	8
3 Mentohi Raya	11	11	1	1	12	12
4 Bulik Timur	13	13	1	1	14	14
5 Lamandau	15	15	-	-	15	15
6 Belantikan Raya	15	15	-	-	15	15
7 Delang	12	12	-	-	12	12
8 Batangkawa	9	9	-	-	9	9
Kabupaten Lamandau	105	105	5	6	110	111

SOCIAL AND WELFARE

Lanjutan Tabel/Continued Table 4.1.3

Kecamatan Subdistrict	Guru ¹ Teachers ¹					
	Negeri Public		Swasta Private		Jumlah Total	
	2020/2021 (8)	2021/2022 (9)	2020/2021 (10)	2021/2022 (11)	2020/2021 (12)	2021/2022 (13)
1 Bulik	174	245	33	39	207	284
2 Sematu Jaya	82	71	-	-	82	71
3 Mentohi Raya	77	89	12	7	89	96
4 Bulik Timur	41	86	11	9	52	95
5 Lamandau	43	92	-	-	43	92
6 Belantikan Raya	57	109	-	-	57	109
7 Delang	50	100	-	-	50	100
8 Batangkawa	14	71	-	-	14	71
Kabupaten Lamandau	538	863	56	55	594	918

Catatan/Note: ¹Jumlah Guru termasuk kepala sekolah dan guru/The total of teachers including headmaster and teacher

SOSIAL DAN KESEJAHTERAAN RAKYAT

Lanjutan Tabel/*Continued Table* 4.1.3

Kecamatan <i>Subdistrict</i>	Murid <i>Pupils</i>					
	Negeri <i>Public</i>		Swasta <i>Private</i>		Jumlah <i>Total</i>	
	2020/2021 (14)	2021/2022 (15)	2020/2021 (16)	2021/2022 (17)	2020/2021 (18)	2021/2022 (19)
1 Bulik	3 448	3 337	702	720	4 150	4 057
2 Sematu Jaya	1 113	1 063	-	-	1 113	1 063
3 Menthobi Raya	1 052	1 029	261	255	1 313	1 284
4 Bulik Timur	775	740	240	231	1 015	971
5 Lamandau	980	1 005	-	-	980	1 005
6 Belantikan Raya	689	678	-	-	689	678
7 Delang	576	584	-	-	576	584
8 Batangkawa	269	280	-	-	269	280
Kabupaten Lamandau	8 902	8 716	1 203	1 206	10 105	9 922

Catatan/*Note:* -

Sumber/*Source:* Kementerian Pendidikan dan Kebudayaan, Sistem Data Pokok Pendidikan, data semester ganjil/*Ministry of Educations and Culture, Basic Education Data System, odd semester data*

SOCIAL AND WELFARE

Tabel 4.1.4 Jumlah Sekolah, Guru, dan Murid Madrasah Ibtidaiyah (MI) di Bawah Kementerian Agama Menurut Kecamatan di Kabupaten Lamandau, 2020/2021 dan 2021/2022

Table

Number of Schools, Teachers, and Pupils in Madrasah Ibtidaiyah (MI) Under the Ministry of Religious Affairs by Subdistrict in Lamandau Regency, 2020/2021 dan 2021/2022

Kecamatan Subdistrict	Sekolah Schools					
	Negeri Public		Swasta Private		Jumlah Total	
	2020/2021	2021/2022	2020/2021	2021/2022	2020/2021	2021/2022
(1)	(2)	(3)	(4)	(5)	(6)	(7)
1 Bulik	1	1	-	1	1	2
2 Sematu Jaya	1	1	1	1	2	2
3 Mentohi Raya	-	-	1	1	1	1
4 Bulik Timur	-	-	1	1	1	1
5 Lamandau	-	-	-	-	-	-
6 Belantikan Raya	-	-	-	-	-	-
7 Delang	-	-	-	-	-	-
8 Batangkawa	-	-	-	-	-	-
Kabupaten Lamandau	2	2	3	4	5	6

SOSIAL DAN KESEJAHTERAAN RAKYAT

Lanjutan Tabel/*Continued Table* 4.1.4

Kecamatan <i>Subdistrict</i>	Guru <i>Teachers</i>					
	Negeri <i>Public</i>		Swasta <i>Private</i>		Jumlah <i>Total</i>	
	2020/2021 (8)	2021/2022 (9)	2020/2021 (10)	2021/2022 (11)	2020/2021 (12)	2021/2022 (13)
1 Bulik	28	24	-	8	28	32
2 Sematu Jaya	16	17	5	8	21	25
3 Mentohi Raya	-	-	12	8	12	8
4 Bulik Timur	-	-	9	12	9	12
5 Lamandau	-	-	-	-	-	-
6 Belantikan Raya	-	-	-	-	-	-
7 Delang	-	-	-	-	-	-
8 Batangkawa	-	-	-	-	-	-
Kabupaten Lamandau	44	41	26	36	70	77

SOCIAL AND WELFARE

Lanjutan Tabel/Continued Table 4.1.4

Kecamatan Subdistrict	Murid Pupils					
	Negeri Public		Swasta Private		Jumlah Total	
	2020/2021 (14)	2021/2022 (15)	2020/2021 (16)	2021/2022 (17)	2020/2021 (18)	2021/2022 (19)
1 Bulik	645	611	-	34	645	645
2 Sematu Jaya	309	307	39	57	348	364
3 Menthobi Raya	-	-	199	182	199	182
4 Bulik Timur	-	-	140	154	140	154
5 Lamandau	-	-	-	-	-	-
6 Belantikan Raya	-	-	-	-	-	-
7 Delang	-	-	-	-	-	-
8 Batangkawa	-	-	-	-	-	-
Kabupaten Lamandau	954	918	378	427	1332	1345

Catatan/Note: -

Sumber/Sources: Kementerian Agama, EMIS, Data Semester Ganjil/ Ministry of Religious Affairs, EMIS, Odd Semester Data

SOSIAL DAN KESEJAHTERAAN RAKYAT

Tabel 4.1.5 Jumlah Sekolah, Guru, dan Murid Sekolah Menengah Pertama (SMP) di Bawah Kementerian Pendidikan dan Kebudayaan Menurut Kecamatan di Kabupaten Lamandau, 2020/2021 dan 2021/2022

Table

Number of Schools, Teachers, and Pupils in Lower Secondary Schools Under the Ministry of Education and Culture by Subdistrict in Lamandau Regency, 2020/2021 and 2021/2022

Kecamatan Subdistrict	Sekolah Schools					
	Negeri Public		Swasta Private		Jumlah Total	
	2020/2021	2021/2022	2020/2021	2021/2022	2020/2021	2021/2022
(1)	(2)	(3)	(4)	(5)	(6)	(7)
1 Bulik	8	8	1	1	9	9
2 Sematu Jaya	4	4	-	-	4	4
3 Mentohi Raya	6	6	-	-	6	6
4 Bulik Timur	6	6	-	-	6	6
5 Lamandau	5	5	-	-	5	5
6 Belantikan Raya	4	4	-	-	4	4
7 Delang	4	4	-	-	4	4
8 Batangkawa	4	4	-	-	4	4
Kabupaten Lamandau	41	41	1	1	42	42

SOCIAL AND WELFARE

Lanjutan Tabel/Continued Table 4.1.5

Kecamatan Subdistrict	Guru ¹ Teachers ¹					
	Negeri Public		Swasta Private		Jumlah Total	
	2020/2021 (8)	2021/2022 (9)	2020/2021 (10)	2021/2022 (11)	2020/2021 (12)	2021/2022 (13)
1 Bulik	114	107	5	6	119	113
2 Sematu Jaya	48	48	-	-	48	48
3 Menthobi Raya	41	42	-	-	41	42
4 Bulik Timur	43	44	-	-	43	44
5 Lamandau	36	43	-	-	36	43
6 Belantikan Raya	34	42	-	-	34	42
7 Delang	36	33	-	-	36	33
8 Batangkawa	26	31	-	-	26	31
Kabupaten Lamandau	378	390	5	6	383	396

Catatan/Note: ¹Jumlah Guru termasuk kepala sekolah dan guru/The total of teachers including headmaster and teacher

SOSIAL DAN KESEJAHTERAAN RAKYAT

Lanjutan Tabel/*Continued Table* 4.1.5

Kecamatan <i>Subdistrict</i>	Murid <i>Pupils</i>					
	Negeri <i>Public</i>		Swasta <i>Private</i>		Jumlah <i>Total</i>	
	2020/2021 (14)	2021/2022 (15)	2020/2021 (16)	2021/2022 (17)	2020/2021 (18)	2021/2022 (19)
1 Bulik	1 427	1 384	57	71	1 484	1 455
2 Sematu Jaya	477	441	-	-	477	441
3 Menthobi Raya	525	507	-	-	525	507
4 Bulik Timur	442	425	-	-	442	425
5 Lamandau	405	394	-	-	405	394
6 Belantikan Raya	266	227	-	-	266	227
7 Delang	325	302	-	-	325	302
8 Batangkawa	150	143	-	-	150	143
Kabupaten Lamandau	4 017	3 823	57	71	4 074	3 894

Catatan/*Note:* -

Sumber/*Source:* Kementerian Pendidikan dan Kebudayaan, Sistem Data Pokok Pendidikan, data semester ganjil/*Ministry of Educations and Culture, Basic Education Data System, odd semester data*

SOCIAL AND WELFARE

Tabel 4.1.6 Jumlah Sekolah, Guru, dan Murid Madrasah Tsanawiyah (MTs) di Bawah Kementerian Agama Menurut Kecamatan di Kabupaten Lamandau, 2020/2021 dan 2021/2022

able

Number of Schools, Teachers, and Pupils in Madrasah Tsanawiyah (MTs) Under the Ministry of Religious Affairs by Subdistrict in Lamandau Regency, 2020/2021 dan 2021/2022

Kecamatan Subdistrict	Sekolah Schools					
	Negeri Public		Swasta Private		Jumlah Total	
	2020/2021	2021/2022	2020/2021	2021/2022	2020/2021	2021/2022
(1)	(2)	(3)	(4)	(5)	(6)	(7)
1 Bulik	1	1	-	-	1	1
2 Sematu Jaya	-	-	1	1	1	1
3 Menthobi Raya	-	-	1	1	1	1
4 Bulik Timur	-	-	1	1	1	1
5 Lamandau	-	-	-	-	-	-
6 Belantikan Raya	-	-	-	-	-	-
7 Delang	-	-	-	-	-	-
8 Batangkawa	-	-	-	-	-	-
Kabupaten Lamandau	1	1	3	3	4	4

SOSIAL DAN KESEJAHTERAAN RAKYAT

Lanjutan Tabel/*Continued Table* 4.1.6

Kecamatan <i>Subdistrict</i>	Guru <i>Teachers</i>					
	Negeri <i>Public</i>		Swasta <i>Private</i>		Jumlah <i>Total</i>	
	2020/2021 (8)	2021/2022 (9)	2020/2021 (10)	2021/2022 (11)	2020/2021 (12)	2021/2022 (13)
1 Bulik	20	21	-	-	20	21
2 Sematu Jaya	-	-	9	15	9	15
3 Mentohi Raya	-	-	7	7	7	7
4 Bulik Timur	-	-	4	8	4	8
5 Lamandau	-	-	-	-	-	-
6 Belantikan Raya	-	-	-	-	-	-
7 Delang	-	-	-	-	-	-
8 Batangkawa	-	-	-	-	-	-
Kabupaten Lamandau	20	21	20	30	40	51

SOCIAL AND WELFARE

Lanjutan Tabel/Continued Table 4.1.6

Kecamatan Subdistrict	Murid Pupils					
	Negeri Public		Swasta Private		Jumlah Total	
	2020/2021 (14)	2021/2022 (15)	2020/2021 (16)	2021/2022 (17)	2020/2021 (18)	2021/2022 (19)
1 Bulik	243	250	-	-	243	250
2 Sematu Jaya	-	-	76	63	76	63
3 Mentohi Raya	-	-	25	36	25	36
4 Bulik Timur	-	-	69	61	69	61
5 Lamandau	-	-	-	-	-	-
6 Belantikan Raya	-	-	-	-	-	-
7 Delang	-	-	-	-	-	-
8 Batangkawa	-	-	-	-	-	-
Kabupaten Lamandau	243	250	170	160	413	410

Catatan/Note: -

Sumber/Sources: Kementerian Agama, EMIS, Data Semester Ganjil/ Ministry of Religious Affairs, EMIS, Odd Semester Data

SOSIAL DAN KESEJAHTERAAN RAKYAT

Tabel 4.1.7 Jumlah Sekolah, Guru, dan Murid Sekolah Menengah Atas (SMA) di Bawah Kementerian Pendidikan dan Kebudayaan Menurut Kecamatan di Kabupaten Lamandau, 2020/2021 dan 2021/2022
Number of Schools, Teachers, and Pupils in Upper Secondary Schools Under the Ministry of Education and Culture by Subdistrict in Lamandau Regency, 2020/2021 and 2021/2022

Kecamatan Subdistrict	Sekolah Schools					
	Negeri Public		Swasta Private		Jumlah Total	
	2020/2021	2021/2022	2020/2021	2021/2022	2020/2021	2021/2022
(1)	(2)	(3)	(4)	(5)	(6)	(7)
1 Bulik	3	3	3	3
2 Sematu Jaya	1	1	1	1
3 Menthobi Raya	1	1	1	1
4 Bulik Timur	1	1	1	1
5 Lamandau	2	2	2	2
6 Belantikan Raya	1	1	1	1
7 Delang	1	1	1	1
8 Batangkawa	1	1	1	1
Kabupaten Lamandau	11	11	11	11

SOCIAL AND WELFARE

Lanjutan Tabel/Continued Table 4.1.7

Kecamatan Subdistrict	Guru ¹ Teachers ¹					
	Negeri Public		Swasta Private		Jumlah Total	
	2020/2021	2021/2022	2020/2021	2021/2022	2020/2021	2021/2022
(1)	(8)	(9)	(10)	(11)	(12)	(13)
1 Bulik	68	68	68	68
2 Sematu Jaya	18	18	18	18
3 Mentohi Raya	19	20	19	20
4 Bulik Timur	9	10	9	10
5 Lamandau	20	24	20	24
6 Belantikan Raya	27	26	27	26
7 Delang	13	13	13	13
8 Batangkawa	8	9	8	9
Kabupaten Lamandau	182	188	182	188

Catatan/Note: ¹Jumlah Guru termasuk kepala sekolah dan guru/The total of teachers including headmaster and teacher

SOSIAL DAN KESEJAHTERAAN RAKYAT

Lanjutan Tabel/*Continued Table* 4.1.7

Kecamatan <i>Subdistrict</i>	Murid <i>Pupils</i>					
	Negeri <i>Public</i>		Swasta <i>Private</i>		Jumlah <i>Total</i>	
	2020/2021 (14)	2021/2022 (15)	2020/2021 (16)	2021/2022 (17)	2020/2021 (18)	2021/2022 (19)
1 Bulik	978	978	978	978
2 Sematu Jaya	244	251	244	251
3 Menthobi Raya	353	310	353	310
4 Bulik Timur	48	41	48	41
5 Lamandau	191	192	191	192
6 Belantikan Raya	116	137	116	137
7 Delang	107	163	107	163
8 Batangkawa	38	49	38	49
Kabupaten Lamandau	2 075	2 121	2 075	2 121

Catatan/*Note*: -

Sumber/*Source*: Kementerian Pendidikan dan Kebudayaan, Sistem Data Pokok Pendidikan, data semester ganjil/*Ministry of Educations and Culture, Basic Education Data System, odd semester data*

SOCIAL AND WELFARE

Tabel 4.1.8 Jumlah Sekolah, Guru, dan Murid Sekolah Menengah Kejuruan (SMK) di Bawah Kementerian Pendidikan dan Kebudayaan Menurut Kecamatan di Kabupaten Lamandau, 2020/2021 dan 2021/2022

Table

Number of Schools, Teachers, and Pupils in Vocational High Schools Under the Ministry of Education and Culture by Subdistrict in Lamandau Regency, 2020/2021 dan 2021/2022

Kecamatan Subdistrict	Sekolah Schools					
	Negeri Public		Swasta Private		Jumlah Total	
	2020/2021	2021/2022	2020/2021	2021/2022	2020/2021	2021/2022
(1)	(2)	(3)	(4)	(5)	(6)	(7)
1 Bulik	2	2	2	2
2 Sematu Jaya	1	1	1	1
3 Menthobi Raya	1	1	1	1
4 Bulik Timur	2	2	2	2
5 Lamandau	1	1	1	1
6 Belantikan Raya	1	1	1	1
7 Delang	1	1	1	1
8 Batangkawa	1	1	1	1
Kabupaten Lamandau	10	10	10	10

SOSIAL DAN KESEJAHTERAAN RAKYAT

Lanjutan Tabel/*Continued Table* 4.1.8

Kecamatan <i>Subdistrict</i>	Guru ¹ <i>Teachers¹</i>					
	Negeri <i>Public</i>		Swasta <i>Private</i>		Jumlah <i>Total</i>	
	2020/2021 (8)	2021/2022 (9)	2020/2021 (10)	2021/2022 (11)	2020/2021 (12)	2021/2022 (13)
1 Bulik	60	65	60	65
2 Sematu Jaya	13	13	13	13
3 Mentohi Raya	7	8	7	8
4 Bulik Timur	17	17	17	17
5 Lamandau	5	5	5	5
6 Belantikan Raya	12	14	12	14
7 Delang	7	9	7	9
8 Batangkawa	6	7	6	7
Kabupaten Lamandau	127	138	127	138

Catatan/*Note*: ¹Jumlah Guru termasuk kepala sekolah dan guru/*The total of teachers including headmaster and teacher*

SOCIAL AND WELFARE

Lanjutan Tabel/Continued Table 4.1.8

Kecamatan Subdistrict	Murid Pupils					
	Negeri Public		Swasta Private		Jumlah Total	
	2020/2021 (14)	2021/2022 (15)	2020/2021 (16)	2021/2022 (17)	2020/2021 (18)	2021/2022 (19)
1 Bulik	1 044	953	1 044	953
2 Sematu Jaya	156	128	156	128
3 Menthobi Raya	50	46	50	46
4 Bulik Timur	248	266	248	266
5 Lamandau	78	69	78	69
6 Belantikan Raya	59	110	59	110
7 Delang	31	31	31	31
8 Batangkawa	19	44	19	44
Kabupaten Lamandau	1 685	1 647	1 685	1 647

Catatan/Note: -

Sumber/Source: Kementerian Pendidikan dan Kebudayaan, Sistem Data Pokok Pendidikan, data semester ganjil/Ministry of Educations and Culture, Basic Education Data System, odd semester data

SOSIAL DAN KESEJAHTERAAN RAKYAT

Tabel 4.1.9 Jumlah Sekolah, Guru, dan Murid Madrasah Aliyah (MA) di Bawah Kementerian Agama Menurut Kecamatan di Kabupaten Lamandau, 2020/2021 dan 2021/2022

Table

Number of Schools, Teachers, and Pupils in Madrasah Aliyah (MA) Under the Ministry of Religious Affairs by Subdistrict in Lamandau Regency, 2020/2021 dan 2021/2022

Kecamatan Subdistrict	Sekolah Schools					
	Negeri Public		Swasta Private		Jumlah Total	
	2020/2021	2021/2022	2020/2021	2021/2022	2020/2021	2021/2022
(1)	(2)	(3)	(4)	(5)	(6)	(7)
1 Bulik	1	1	-	-	1	1
2 Sematu Jaya	-	-	-	-	-	-
3 Mentohi Raya	-	-	-	-	-	-
4 Bulik Timur	-	-	-	-	-	-
5 Lamandau	-	-	-	-	-	-
6 Belantikan Raya	-	-	-	-	-	-
7 Delang	-	-	-	-	-	-
8 Batangkawa	-	-	-	-	-	-
Kabupaten Lamandau	1	1	-	-	1	1

SOCIAL AND WELFARE

Lanjutan Tabel/Continued Table 4.1.9

Kecamatan Subdistrict	Guru Teachers					
	Negeri Public		Swasta Private		Jumlah Total	
	2020/2021 (8)	2021/2022 (9)	2020/2021 (10)	2021/2022 (11)	2020/2021 (12)	2021/2022 (13)
1 Bulik	15	19	-	-	15	19
2 Sematu Jaya	-	-	-	-	-	-
3 Mentohi Raya	-	-	-	-	-	-
4 Bulik Timur	-	-	-	-	-	-
5 Lamandau	-	-	-	-	-	-
6 Belantikan Raya	-	-	-	-	-	-
7 Delang	-	-	-	-	-	-
8 Batangkawa	-	-	-	-	-	-
Kabupaten Lamandau	15	19	-	-	15	19

SOSIAL DAN KESEJAHTERAAN RAKYAT

Lanjutan Tabel/*Continued Table* 4.1.9

Kecamatan <i>Subdistrict</i>	Murid <i>Pupils</i>					
	Negeri <i>Public</i>		Swasta <i>Private</i>		Jumlah <i>Total</i>	
	2020/2021 (14)	2021/2022 (15)	2020/2021 (16)	2021/2022 (17)	2020/2021 (18)	2021/2022 (19)
1 Bulik	49	58	-	-	49	58
2 Sematu Jaya	-	-	-	-	-	-
3 Mentohi Raya	-	-	-	-	-	-
4 Bulik Timur	-	-	-	-	-	-
5 Lamandau	-	-	-	-	-	-
6 Belantikan Raya	-	-	-	-	-	-
7 Delang	-	-	-	-	-	-
8 Batangkawa	-	-	-	-	-	-
Kabupaten Lamandau	49	58	-	-	49	58

Catatan/*Note:* -

Sumber/*Source:* Kementerian Agama, EMIS, Data Semester Ganjil/ Ministry of Religious Affairs, EMIS, Odd Semester Data

SOCIAL AND WELFARE

Tabel 4.1.10 Jumlah Desa¹/Kelurahan yang Memiliki Fasilitas Sekolah Menurut Kecamatan dan Tingkat Pendidikan di Kabupaten Lamandau, 2019-2021

Number of Villages¹ Having Educational Facilities by Subdistrict and Educational Level, 2019-2021

Kecamatan <i>Subdistrict</i>	SD <i>Primary School</i>		
	2019	2020	2021
(1)	(2)	(3)	(4)
1 Bulik	15	15	15
2 Sematu Jaya	8	8	8
3 Mentobi Raya	11	11	11
4 Bulik Timur	12	12	12
5 Lamandau	11	11	10
6 Belantikan Raya	13	13	13
7 Delang	11	11	11
8 Batangkawa	9	9	9
Kabupaten Lamandau	90	90	89

SOSIAL DAN KESEJAHTERAAN RAKYAT

Lanjutan Tabel/*Continued Table* 4.1.10

Kecamatan <i>Subdistrict</i>		SMP <i>Lower Secondary Schools</i>		
		2019	2020	2021
(1)		(5)	(6)	(7)
1	Bulik	7	7	8
2	Sematu Jaya	5	5	5
3	Menthobi Raya	6	6	6
4	Bulik Timur	6	6	6
5	Lamandau	5	5	5
6	Belantikan Raya	4	4	4
7	Delang	4	4	4
8	Batangkawa	4	4	4
Kabupaten Lamandau		41	41	42

SOCIAL AND WELFARE

Lanjutan Tabel/*Continued Table* 4.1.10

Kecamatan <i>Subdistrict</i>		SMA <i>Upper Secondary Schools</i>		
		2019	2020	2021
(1)	(8)	(9)	(10)	
1	Bulik	3	3	3
2	Sematu Jaya	1	1	1
3	Menthobi Raya	1	2	1
4	Bulik Timur	1	1	1
5	Lamandau	2	2	2
6	Belantikan Raya	1	1	1
7	Delang	1	1	1
8	Batangkawa	1	1	1
Kabupaten Lamandau		11	12	11

SOSIAL DAN KESEJAHTERAAN RAKYAT

Lanjutan Tabel/*Continued Table* 4.1.10

Kecamatan <i>Subdistrict</i>		SMK <i>Vocational School</i>		
		2019	2020	2021
(1)		(11)	(12)	(13)
1	Bulik	2	2	2
2	Sematu Jaya	1	1	1
3	Menthobi Raya	1	1	1
4	Bulik Timur	2	2	2
5	Lamandau	1	1	1
6	Belantikan Raya	1	1	1
7	Delang	1	1	1
8	Batangkawa	1	1	1
Kabupaten Lamandau		10	10	10

SOCIAL AND WELFARE

Lanjutan Tabel/Continued Table 4.1.10

Kecamatan Subdistrict		Perguruan Tinggi University		
		2019	2020	2021
(1)		(14)	(15)	(16)
1	Bulik	1	1	1
2	Sematu Jaya	–	–	–
3	Menthobi Raya	–	–	–
4	Bulik Timur	–	–	–
5	Lamandau	–	–	–
6	Belantikan Raya	–	–	–
7	Delang	–	–	–
8	Batangkawa	–	–	–
Kabupaten Lamandau		1	1	1

Catatan/Note: ¹Desa pada tabel ini termasuk Unit Permukiman Transmigrasi (UPT) yang masih dibina oleh kementerian terkait dan nagari di Kabupaten/Kota Sumatera Barat/Villages in this table include Transmigration Settlement Unit which is still fostered by the relevant ministries and the nagari in the Province of Sumatera Barat

Sumber/Source: BPS, Pendataan Potensi Desa (Podes)/BPS-Statistics Indonesia, Village Potential Data Collection

Tabel 4.1.11 Angka Partisipasi Murni (APM) dan Angka Partisipasi Kasar (APK) Menurut Jenjang Pendidikan di Kabupaten Lamandau, 2020-2021

Table

Net Participation Rates and Gross Participation Rates by Educational Level and Sex in Lamandau Regency, 2020 - 2021

Jenjang Pendidikan <i>Educational Level</i>	Angka Partisipasi Murni (APM) <i>Net Participation Rates</i>		Angka Partisipasi Kasar (APK) <i>Gross Participation Rates</i>	
	2020	2021	2020	2021
(1)	(2)	(3)	(4)	(5)
SD/MI <i>Primary School</i>	99,16	98,61	106,48	105,63
SMP/MTs <i>Lower Secondary School</i>	88,15	88,55	103,83	101,90
SMA/SMK/MA <i>Upper Secondary School</i>	50,90	50,37	69,22	67,91

Catatan/Note: -

Sumber/Source: BPS, Survei Sosial Ekonomi Nasional (Susenas)/BPS-Statistics Indonesia, National Socioeconomic Survey

SOCIAL AND WELFARE

Tabel 4.1.12 Persentase Penduduk Berumur 15 Tahun ke atas yang Melek Huruf Menurut Kelompok Umur di Kabupaten Lamandau, 2020-2021
Percentage of Literate People Aged 15 Years and Over by Age Group in Lamandau Regency, 2020 - 2021

Kelompok Umur <i>Age Group</i>	2020	2021
(1)	(2)	(3)
15-19	100,00	100,00
20-24	99,64	100,00
25-29	99,33	100,00
30-34	100,00	100,00
35-39	100,00	100,00
40-44	100,00	99,74
45-49	100,00	100,00
50+	96,55	91,90
15-24	99,82	100,00
15-44	99,82	99,95
15+	99,07	97,71
45+	97,61	93,98

Catatan/Note: -

Sumber/Source: BPS, Survei Sosial Ekonomi Nasional (Susenas)/BPS-Statistics Indonesia, National Socioeconomic Survey

SOSIAL DAN KESEJAHTERAAN RAKYAT

Tabel 4.1.13 Jumlah Sekolah, Guru, dan Murid Sekolah Dasar Luar Biasa (SDLB) Menurut Kecamatan di Kabupaten Lamandau, (2020/2021)

Number of Schools, Teachers, and Pupils in Exceptional Primary Schools by Subdistrict in Lamandau Regency, (2020/2021)

Kecamatan Subdistrict	Sekolah Schools		Jumlah Total
	Negeri Public	Swasta Private	
(1)	(2)	(3)	(4)
1 Bulik	1	-	1
2 Sematu Jaya	-	-	-
3 Mentobi Raya	-	-	-
4 Bulik Timur	-	-	-
5 Lamandau	-	-	-
6 Belantikan Raya	-	-	-
7 Delang	-	-	-
8 Batangkawa	-	-	-
Kabupaten Lamandau	1	-	1

SOCIAL AND WELFARE

Lanjutan Tabel/Continued Table 4.1.13

Kecamatan Subdistrict	Guru ¹ Teachers ¹		
	Negeri Public	Swasta Private	Jumlah Total
(1)	(5)	(6)	(7)
1 Bulik	13	-	13
2 Sematu Jaya	-	-	-
3 Mentohi Raya	-	-	-
4 Bulik Timur	-	-	-
5 Lamandau	-	-	-
6 Belantikan Raya	-	-	-
7 Delang	-	-	-
8 Batangkawa	-	-	-
Kabupaten Lamandau	13	-	13

Catatan/Note: ¹Jumlah Guru termasuk kepala sekolah dan guru/The total of teachers including headmaster and teacher

SOSIAL DAN KESEJAHTERAAN RAKYAT

Lanjutan Tabel/*Continued Table* 4.1.13

Kecamatan <i>Subdistrict</i>	Murid <i>Students</i>		
	Negeri <i>Public</i>	Swasta <i>Private</i>	Jumlah <i>Total</i>
(1)	(8)	(9)	(10)
1 Bulik	38	-	38
2 Sematu Jaya	-	-	-
3 Mentohi Raya	-	-	-
4 Bulik Timur	-	-	-
5 Lamandau	-	-	-
6 Belantikan Raya	-	-	-
7 Delang	-	-	-
8 Batangkawa	-	-	-
Kabupaten Lamandau	38	-	38

Catatan/*Note*: -

Sumber/*Source*: Dinas Pendidikan dan Kebudayaan Kabupaten Lamandau, Data Semester Ganjil/*Regional Education and Culture Office of Lamandau Regency, Odd Semester Data*

SOCIAL AND WELFARE

Tabel 4.1.14 **Persentase Penduduk Usia 5–24 Tahun Menurut Jenis Kelamin, Kelompok Umur Sekolah, dan Partisipasi Sekolah di Kabupaten Lamandau, 2021**

Table

Percentage of Population Aged 5-24 Years by Sex, Age Group, and School Participation in Lamandau Regency, 2021

Jenis Kelamin dan Kelompok Umur Sekolah <i>Sex and School Age Group</i>	Partisipasi Sekolah/School Participation		
	Tidak/Belum Pernah Sekolah <i>Not/Never Attending School</i>	Masih Sekolah <i>Attending School</i>	Tidak Sekolah Lagi <i>Not Attending School Anymore</i>
(1)	(2)	(3)	(4)
Laki-Laki/Male			
7-12	0,93	99,07	0,00
13-15	0,00	100,00	0,00
16-18	0,00	73,06	26,94
19-24	0,00	4,70	95,30
7-24	0,35	64,23	35,43
Perempuan/Female			
7-12	0,93	99,07	0,00
13-15	0,00	94,11	5,89
16-18	0,00	69,07	30,93
19-24	0,00	21,35	78,65
7-24	0,36	71,10	28,54
Laki-Laki + Perempuan/Male + Female			
7-12	0,93	99,07	0,00
13-15	0,00	96,90	3,10
16-18	0,00	71,31	28,69
19-24	0,00	12,07	87,93
7-24	0,35	67,46	32,19

Catatan/Note: -

Sumber/Source: BPS, Survei Sosial Ekonomi Nasional (Susenas)/BPS-Statistics Indonesia, National Socioeconomic Survey

SOSIAL DAN KESEJAHTERAAN RAKYAT

Tabel 4.1.15 Jumlah Prasarana/Fasilitas Olah Raga Menurut Kecamatan di Kabupaten Lamandau, 2022

Table

Number of Sport Facility by Subdistrict in Lamandau Regency, 2021

Kecamatan Subdistrict	Gedung Olah Raga Sport Center	Lapangan Sepak Bola Soccer Field	Lapangan Basket Basketball Court	Lapangan Tenis Tennis Court	Lapangan Bulu Tangkis Badminton Court	Lapangan Bola Voli Volleyball Court
(1)	(2)	(3)	(4)	(5)	(6)	(7)
1 Bulik	1	12	1	1	2	12
2 Sematu Jaya	-	7	-	-	2	7
3 Mentobi Raya	-	6	-	-	-	12
4 Bulik Timur	-	6	-	-	-	6
5 Lamandau	-	8	-	-	-	-
6 Belantikan Raya	-	5	-	-	3	8
7 Delang	-	9	-	-	-	4
8 Batangkawa	-	4	-	-	-	3
Kabupaten Lamandau	-	57	1	1	7	52

SOCIAL AND WELFARE

Lanjutan Tabel/*Continued Table* 4.1.15

	Kecamatan <i>Subdistrict</i>	Kolam Renang <i>Swimming Pool</i>	Lapangan Takraw <i>Field Takraw</i>	Lapangan Panahan <i>Field Archery</i>	Gedung Futsal <i>Futsal Building</i>
	(1)	(8)	(9)	(10)	(11)
1	Bulik	-	-	-	3
2	Sematu Jaya	-	-	-	-
3	Menthobi Raya	-	-	-	-
4	Bulik Timur	-	-	-	-
5	Lamandau	-	-	-	-
6	Belantikan Raya	-	-	-	-
7	Delang	-	-	-	-
8	Batangkawa	-	-	-	-
	Kabupaten Lamandau	-	-	-	3

Catatan/*Note:* -

Sumber/*Source:* Dinas Pemuda dan Olahraga Kabupaten Lamandau /*Youth and Sports Office of Lamandau Regency*

SOSIAL DAN KESEJAHTERAAN RAKYAT

Tabel 4.1.16 Jumlah Gugusan Depan dan Anggota Pramuka Menurut Kecamatan dan Tingkat Keanggotaan di Kabupaten Lamandau, 2021

Number of Boy Scout Participant by SubDistrict and Level in Lamandau Regency, 2021

Kecamatan Subdistrict	Gugus Depan	Pendega	Penegak	Penggalang	Siaga	Jumlah Total
(1)	(2)	(3)	(4)	(5)	(6)	(7)
1 Bulik	35	10	240	180	920	1 385
2 Sematu Jaya	16	10	100	120	360	606
3 Mentohi Raya	18	10	20	100	120	268
4 Bulik Timur	21	-	-	70	80	171
5 Lamandau	18	-	20	60	100	198
6 Belantikan Raya	17	40	20	40	100	217
7 Delang	16	-	20	60	100	196
8 Batangkawa	12	-	-	30	60	102
Kabupaten Lamandau	153	70	420	660	1 840	3 143

Catatan/Note: -

Sumber/Source: Dinas Pemuda dan Olahraga Kabupaten Lamandau /Youth and Sports Office of Lamandau Regency

SOCIAL AND WELFARE

Tabel 4.1.17 Jumlah Pengunjung Perpustakaan Daerah Menurut Bulan Kunjungan dan Umur Pengunjung di Kabupaten Lamandau, 2021

Number of Visitors of Regional Library by Month and Visitor's Age in Lamandau Regency, 2021

Bulan Month	Umur Pengunjung Visitor's Age			
	7-18	19-24	25-26	56+
(1)	(2)	(3)	(4)	(5)
Januari/January	4	1	1	1
Februari/February	353	2	3	-
Maret/March	57	2	3	4
April/April	163	-	-	-
Mei/May	1	2	-	1
Juni/June	1	-	14	1
Juli/July	-	-	1	1
Agustus/August	5	-	6	1
September/September	17	1	10	-
Oktober/October	6	1	6	-
November/November	755	-	21	-
Desember/December	29	1	1	2
2021	1391	10	66	11

Catatan/Note: -

Sumber/Source: Dinas Perpustakaan dan Arsip Daerah Kabupaten Lamandau/Regional Library and Archive Office of Lamandau Regency

SOSIAL DAN KESEJAHTERAAN RAKYAT

Tabel 4.1.18 Jumlah Bahan Pustaka Menurut Bulan dan Status Bahan Pustaka di Perpustakaan Daerah Kabupaten Lamandau, 2020
Number of Book by Month and Book Status in Lamandau Regency, 2020

Bulan Month	Status Bahan Pustaka (Eksemplar) Book Status (Copy)		
	Baru New	Tersedia Available	Dipinjam Borrowed
(1)	(2)	(3)	(4)
Januari/January	-	14022	19
Februari/February	2	14024	25
Maret/March	344	14368	10
April/April	-	14368	2
Mei/May	-	14368	2
Juni/June	1	14369	3
Juli/July	244	14613	-
Agustus/August	18	14631	16
September/September	130	14761	21
Oktober/October	191	14952	5
November/November	381	15333	17
Desember/December	26	15359	14
2021	1337	15359	134

Catatan/Note: -

Sumber/Source: Dinas Perpustakaan dan Arsip Daerah Kabupaten Lamandau/Regional Library and Archive Office of Lamandau Regency

SOCIAL AND WELFARE

4.2 KESEHATAN HEALTH

Tabel 4.2.1 Jumlah Desa¹/kelurahan Yang Memiliki Sarana Kesehatan Menurut Kecamatan di Kabupaten Lamandau, 2019-2021
Number of Villages¹ Having Health Facilities by Subdistrict in Lamandau Regency, 2019-2021

Kecamatan Subdistrict	Rumah Sakit Hospital		
	2019	2020	2021
(1)	(2)	(3)	(4)
1 Bulik	1	1	1
2 Sematu Jaya	-	-	-
3 Mentohi Raya	-	-	-
4 Bulik Timur	-	-	-
5 Lamandau	-	-	-
6 Belantikan Raya	-	-	-
7 Delang	-	-	-
8 Batangkawa	-	-	-
Kabupaten Lamandau	1	1	1

SOSIAL DAN KESEJAHTERAAN RAKYAT

Lanjutan Tabel/*Continued Table* 4.2.1

Kecamatan <i>Subdistrict</i>	Rumah Sakit Bersalin <i>Maternity Hospital</i>		
	2019	2020	2021
(1)	(5)	(6)	(7)
1 Bulik	-	-	-
2 Sematu Jaya	-	-	-
3 Mentohi Raya	-	-	-
4 Bulik Timur	-	-	-
5 Lamandau	-	-	-
6 Belantikan Raya	-	-	-
7 Delang	-	-	-
8 Batangkawa	-	-	-
Kabupaten Lamandau	-	-	-

SOCIAL AND WELFARE

Lanjutan Tabel/Continued Table 4.2.1

Kecamatan Subdistrict	Poliklinik Polyclinic		
	2019	2020	2021
(1)	(8)	(9)	(10)
1 Bulik	2	2	2
2 Sematu Jaya	-	-	1
3 Mentohi Raya	1	1	-
4 Bulik Timur	2	1	1
5 Lamandau	-	-	-
6 Belantikan Raya	1	1	2
7 Delang	-	-	-
8 Batangkawa	-	-	-
Kabupaten Lamandau	6	5	6

SOSIAL DAN KESEJAHTERAAN RAKYAT

Lanjutan Tabel/*Continued Table* 4.2.1

Kecamatan <i>Subdistrict</i>	Puskesmas <i>Public Health Center</i>		
	2019	2020	2021
(1)	(11)	(12)	(13)
1 Bulik	2	2	2
2 Sematu Jaya	1	1	1
3 Mentohi Raya	1	1	1
4 Bulik Timur	2	2	2
5 Lamandau	2	2	2
6 Belantikan Raya	1	1	1
7 Delang	1	1	1
8 Batangkawa	1	1	1
Kabupaten Lamandau	11	11	11

SOCIAL AND WELFARE

Lanjutan Tabel/Continued Table 4.2.1

Kecamatan Subdistrict	Puskesmas Pembantu Subsidiary of Public Health Center		
	2019	2020	2021
(1)	(14)	(15)	(16)
1 Bulik	11	12	11
2 Sematu Jaya	7	7	8
3 Mentohi Raya	10	10	10
4 Bulik Timur	8	10	8
5 Lamandau	9	9	9
6 Belantikan Raya	11	11	11
7 Delang	8	7	9
8 Batangkawa	8	8	8
Kabupaten Lamandau	72	74	74

SOSIAL DAN KESEJAHTERAAN RAKYAT

Lanjutan Tabel/Continued Table 4.2.1

Kecamatan Subdistrict	Apotek Pharmacy		
	2019	2020	2021
(1)	(17)	(18)	(19)
1 Bulik	2	3	3
2 Sematu Jaya	1	1	2
3 Mentobi Raya	-	-	1
4 Bulik Timur	-	-	-
5 Lamandau	-	-	-
6 Belantikan Raya	-	-	-
7 Delang	-	-	-
8 Batangkawa	-	-	-
Kabupaten Lamandau	3	4	6

Catatan/Note: ¹Desa pada tabel ini termasuk Unit Permukiman Transmigrasi (UPT) yang masih dibina oleh kementerian terkait dan nagari di Kabupaten/Kota Sumatera Barat//Villages in this table include Transmigration Settlement Unit which is still fostered by the relevant ministries and the nagari in the Province of Sumatera Barat

Sumber/Source: BPS, Pendataan Potensi Desa (Podes)/BPS-Statistics Indonesia, Village Potential Data Collection

SOCIAL AND WELFARE

Tabel 4.2.2 Jumlah Tenaga Kesehatan Menurut Kecamatan di Kabupaten Lamandau, 2021
Table

Number of Health Personnel by Subdistrict in Lamandau Regency, 2021

Kecamatan Subdistrict	Tenaga Kesehatan Health Personnel				
	Dokter Doctor	Perawat Nurse	Bidan Midwife	Farmasi Pharmaceutical	Ahli Gizi Nutritionist
(1)	(2)	(3)	(4)	(5)	(6)
1 Bulik	5	45	37	3	4
2 Sematu Jaya	2	20	16	2	2
3 Mentohi Raya	1	19	17	-	3
4 Bulik Timur	2	25	21	3	3
5 Lamandau	2	23	17	2	5
6 Belantikan Raya	1	21	15	1	1
7 Delang	2	17	16	3	2
8 Batangkawa	1	15	11	1	2
Kabupaten Lamandau	16	185	150	15	22

Catatan/Note: Dokter termasuk dokter umum, dokter spesialis, dan dokter gigi

Sumber/Source: Dinas Kesehatan Kabupaten Lamandau/Health Office of Lamandau Regency

Tabel 4.2.3 **Persentase Penduduk yang Mempunyai Keluhan Kesehatan Selama Sebulan Terakhir Menurut Jenis Kelamin di Kabupaten Lamandau, 2017-2021**

Table

Percentage of People Who Had Health Complaint During a Month Prior to The Survey by Sex in Lamandau Regency, 2017-2021

Tahun <i>Year</i>	Jenis Kelamin <i>Sex</i>		Jumlah <i>Total</i>
	Laki-Laki <i>Male</i>	Perempuan <i>Female</i>	
(1)	(2)	(3)	(4)
2017	34,14	33,90	34,03
2018	28,65	29,37	28,99
2019	29,51	30,24	29,85
2020	27,52	30,13	28,74
2021	20,33	21,56	20,91

Catatan/Note: -

Sumber/Source: BPS, Survei Sosial Ekonomi Nasional (Susenas)/BPS-Statistics Indonesia, National Socioeconomic Survey

SOCIAL AND WELFARE

Tabel 4.2.4 Jumlah Rumah Sakit Umum, Rumah Sakit Khusus, Rumah Sakit/Rumah Bersalin, Puskesmas, Klinik/Balai Kesehatan, Posyandu, dan Polindes Menurut Kecamatan di Kabupaten Lamandau, 2020 dan 2021

Table

Number of General Hospital, Special Hospital, Maternity Hospital and Public Health Center, Medical Clinic, Integrated Service Post, Village Maternity Cottage by Subdistrict in Lamandau Regency, 2020 and 2021

Kecamatan Subdistrict	Rumah Sakit Umum General Hospital		Rumah Sakit Khusus Special Hospital	
	2020	2021	2020	2021
(1)	(2)	(3)	(4)	(5)
1 Bulik	1	1	-	-
2 Sematu Jaya	-	-	-	-
3 Mentohi Raya	-	-	-	-
4 Bulik Timur	-	-	-	-
5 Lamandau	-	-	-	-
6 Belantikan Raya	-	-	-	-
7 Delang	-	-	-	-
8 Batangkawa	-	-	-	-
Kabupaten Lamandau	1	1	-	-

SOSIAL DAN KESEJAHTERAAN RAKYAT

Lanjutan Tabel/*Continued Table* 4.2.4

Kecamatan <i>Subdistrict</i>	Rumah Sakit Bersalin/ Rumah Bersalin <i>Maternity Hospital</i>		Puskesmas <i>Public Health Center</i>	
	2020	2021	2020	2021
(1)	(6)	(7)	(8)	(9)
1 Bulik	-	-	2	2
2 Sematu Jaya	-	-	1	1
3 Mentohi Raya	-	-	1	1
4 Bulik Timur	-	-	2	2
5 Lamandau	-	-	2	2
6 Belantikan Raya	-	-	1	1
7 Delang	-	-	1	1
8 Batangkawa	-	-	1	1
Kabupaten Lamandau	-	-	11	11

SOCIAL AND WELFARE

Lanjutan Tabel/Continued Table 4.2.4

Kecamatan Subdistrict	Klinik/Balai Kesehatan Medical Clinic		Posyandu Integrated Service Post	
	2020	2021	2020	2021
(1)	(10)	(11)	(12)	(13)
1 Bulik	4	8	22	22
2 Sematu Jaya	-	-	8	8
3 Mentohi Raya	1	1	11	11
4 Bulik Timur	-	-	11	13
5 Lamandau	-	-	11	11
6 Belantikan Raya	1	2	13	14
7 Delang	-	-	11	11
8 Batangkawa	-	-	8	9
Kabupaten Lamandau	6	11	95	99

<https://lamandaukab.bps.go.id>

SOSIAL DAN KESEJAHTERAAN RAKYAT

Lanjutan Tabel/*Continued Table* 4.2.4

Kecamatan Subdistrict	Puskesmas Pembantu Subsidiary of Public Health Center		Polindes Village Maternity Cottage		Apotek Pharmacy	
	2020	2021	2020	2021	2020	2021
(1)	(14)	(15)	(16)	(17)	(18)	(19)
1 Bulik	13	13	11	11	12	15
2 Sematu Jaya	7	7	7	7	2	3
3 Mentohi Raya	10	10	7	7	2	2
4 Bulik Timur	10	10	3	3	-	-
5 Lamandau	9	9	-	-	-	-
6 Belantikan Raya	11	11	-	-	-	-
7 Delang	6	6	-	-	-	-
8 Batangkawa	8	8	-	-	-	-
Kabupaten Lamandau	74	74	28	28	16	20

Catatan/Note: -

Sumber/Source: Dinas Kesehatan Kabupaten Lamandau/Health Office of Lamandau Regency

SOCIAL AND WELFARE

Tabel 4.2.5 Jumlah Kasus 10 Penyakit Terbanyak di Kabupaten Lamandau, 2021
Table

Number of Cases of the 10 Most Diseases in Lamandau Regency, 2021

	Jenis Penyakit <i>The Type of Disease</i>	Jumlah Kasus <i>Number Of Cases</i>
	(1)	(2)
1	Influenza	1 756
2	Hipertensi	1 504
3	Gastritis	1 140
4	Mialgia	622
5	Rheumatoid Atritis	554
6	Demam	460
7	Dermatitis Kontak	433
8	Diare dan Gastroenteritis	401
9	Diabetes	301
10	Demam Typoid	134
	Kabupaten Lamandau	7 305

Catatan/Note: -

Sumber/Source: Dinas Kesehatan Kabupaten Lamandau/Health Office of Lamandau Regency

SOSIAL DAN KESEJAHTERAAN RAKYAT

Tabel 4.2.6 Jumlah Kasus HIV/AIDS, IMS, DBD, Diare, TB, dan Malaria Menurut Kecamatan di Kabupaten Lamandau, 2021
Table

Number of Cases of HIV/AIDS, Sexually Transmitted Infection, Dengue Fever, Diarrhea, Tuberculosis (TB) and Malaria by Subdistrict in Lamandau Regency, 2021

Kecamatan Subdistrict	HIV/AIDS HIV/AIDS	IMS Sexually Transmitted Infection	DBD Dengue Fever	Diare Diarrhea	TB Tuberculosis	Malaria
(1)	(2)	(3)	(4)	(5)	(6)	(7)
1 Bulik	11	17	6	198	40	-
2 Sematu Jaya	4	6	-	51	10	-
3 Mentohi Raya	2	1	-	4	12	-
4 Bulik Timur	2	6	-	33	14	-
5 Lamandau	-	6	-	184	3	-
6 Belantikan Raya	-	2	-	45	3	-
7 Delang	-	5	-	60	1	-
8 Batangkawa	1	-	-	69	-	-
Kabupaten Lamandau	20	43	6	644	83	-

Catatan/Note: -

Sumber/Source: Dinas Kesehatan Kabupaten Lamandau/Health Office of Lamandau Regency

SOCIAL AND WELFARE

Tabel 4.2.7 Jumlah Kasus HIV, AIDS dan Syphilis menurut Kelompok Umur di Kabupaten Lamandau, 2021
Number of Cases of HIV, AIDS and Syphilis by Sex and Age in Lamandau Regency, 2021

Kecamatan Subdistrict	HIV HIV	AIDS AIDS	Syphilis Syphilis
(1)	(2)	(3)	(4)
<= 4 tahun	-	-	-
5-14 tahun	-	-	-
15-19 tahun	-	-	-
20-24 tahun	-	-	-
25-49 tahun	10	10	11
50+ tahun	-	-	-
Kabupaten Lamandau	10	10	11

Catatan/Note: -

Sumber/Source: Dinas Kesehatan Kabupaten Lamandau/Health Office of Lamandau Regency

Tabel 4.2.8 Jumlah Dokter Spesialis, Dokter Umum, dan Dokter Gigi Menurut Sarana Pelayanan Kesehatan di Kabupaten Lamandau, 2021
Number of Specialist Doctors, Generalist Doctors, and Dentist by Type of Health Facility in Lamandau Regency, 2021

Sarana Pelayanan Kesehatan <i>Type of Health Facility</i>	Dokter Spesialis <i>Specialist Doctor</i>	Dokter Umum <i>Generalist Doctor</i>	Dokter Gigi <i>Dentist</i>
(1)	(2)	(3)	(4)
Puskesmas <i>Public Health Center</i>	-	16	1
Rumah Sakit <i>Hospital</i>	8	11	1
Rumah Bersalin <i>Maternity Hospital</i>	-	-	-
Posyandu <i>Maternal & Child Health Center</i>	-	-	-
Klinik/Balai Kesehatan <i>Clinic/Health Center</i>	-	-	-
Polindes <i>Village maternity Cottage</i>	-	-	-
Kabupaten Lamandau	8	27	2

Catatan/Note: -

Sumber/Source: Dinas Kesehatan Kabupaten Lamandau/Health Office of Lamandau Regency

SOCIAL AND WELFARE

Tabel 4.2.9 Jumlah Dokter Menurut Kecamatan di Kabupaten Lamandau, 2021
Table

Number of Doctor by Subdistrict in Lamandau Regency, 2021

Kecamatan <i>Subdistrict</i>	Dokter Spesialis <i>Specialist Doctor</i>	Dokter Umum <i>Generalist Doctor</i>	Dokter Gigi <i>Dentist</i>
(1)	(2)	(3)	(4)
1 Bulik	-	5	1
2 Sematu Jaya	-	2	-
3 Mentohi Raya	-	1	-
4 Bulik Timur	-	2	-
5 Lamandau	-	2	-
6 Belantikan Raya	-	1	-
7 Delang	-	2	-
8 Batangkawa	-	1	-
Kabupaten Lamandau	-	16	1

Catatan/Note: -

Sumber/Source: Dinas Kesehatan Kabupaten Lamandau/Health Office of Lamandau Regency

SOSIAL DAN KESEJAHTERAAN RAKYAT

Tabel 4.2.10 Jumlah Balita yang Pernah Mendapat Imunisasi Menurut Jenis Imunisasi dan Kecamatan di Kabupaten Lamandau, 2021
Number of Children Under Five Years Who Had Immunization by The Type of Immunization and Subdistrict in Lamandau Regency, 2021

	Kecamatan Subdistrict	BCG	DPT			Campak Measles
			1	2	3	
	(1)	(2)	(3)	(4)	(5)	(6)
1	Bulik	589	538	483	498	495
2	Sematu Jaya	211	229	208	220	200
3	Menthobi Raya	211	207	182	195	211
4	Bulik Timur	143	137	124	121	138
5	Lamandau	185	172	150	131	126
6	Belantikan Raya	92	80	90	92	92
7	Delang	78	78	78	77	62
8	Batangkawa	44	49	50	50	53
Kabupaten Lamandau		1 553	1 490	1 365	1 384	1 377

SOCIAL AND WELFARE

Lanjutan Tabel/Continued Table 4.2.10

	Kecamatan Subdistrict	Polio				Hepatitis B 0
		1	2	3	4	
	(1)	(7)	(8)	(9)	(10)	(11)
1	Bulik	586	538	480	498	523
2	Sematu Jaya	212	221	208	220	211
3	Menthobi Raya	208	210	181	196	207
4	Bulik Timur	144	135	122	124	78
5	Lamandau	180	167	151	132	104
6	Belantikan Raya	91	80	90	92	90
7	Delang	78	78	78	77	78
8	Batangkawa	44	49	50	50	40
Kabupaten Lamandau		1 543	1 478	1 360	1 389	1 331

Catatan/Note: Imunisasi Hepatitis B 0 (HB 0) diberikan pada saat bayi baru lahir sampai berumur 7 hari
 Sumber/Source: Dinas Kesehatan Kabupaten Lamandau/Health Office of Lamandau Regency

Tabel 4.2.11 Jumlah Persalinan Melalui Tenaga Kesehatan dan Fasilitas Pelayanan Kesehatan Menurut Kecamatan di Kabupaten Lamandau, 2021

Table

Number of Birth by Health Workers and Health Services Facilities and Subdistrict in Lamandau Regency, 2021

Kecamatan Subdistrict	Melalui Tenaga Kesehatan By Health Workers		Melalui Fasilitas Pelayanan Kesehatan/ By Health Services Facilities	
	Jumlah Total	%	Jumlah Total	%
(1)	(2)	(3)	(4)	(5)
1 Bulik	488	131,80	392	84,70
2 Sematu Jaya	190	91,35	186	97,89
3 Mentohi Raya	161	79,70	145	90,06
4 Bulik Timur	83	83,16	66	83,55
5 Lamandau	108	64,36	91	79,78
6 Belantikan Raya	82	66,33	62	75,61
7 Delang	72	87,80	52	72,22
8 Batangkawa	43	84,31	32	74,42
Kabupaten Lamandau	1 227	92,46	1 026	83,21

Catatan/Note: Presentase merupakan perbandingan persalinan yang melalui tenaga kesehatan dan fasilitas kesehatan dengan total kelahiran di kecamatan/kabupaten
 Sumber/Source: Dinas Kesehatan Kabupaten Lamandau/Health Office of Lamandau Regency

SOCIAL AND WELFARE

Tabel 4.2.12 Jumlah Kasus Kematian Ibu, Bayi, dan Balita Menurut Kecamatan di Kabupaten Lamandau, 2021

Table

Number of Maternal, Infant, and Under-5 Mortality by Subdistrict in Lamandau Regency, 2021

	Kecamatan Subdistrict	Kematian Ibu Maternal Mortality	Kematian Bayi Infant Mortality	Kematian Balita Under-5 Mortality
	(1)	(2)	(3)	(4)
1	Bulik	1	6	1
2	Sematu Jaya	-	6	1
3	Menthobi Raya	-	4	-
4	Bulik Timur	-	1	-
5	Lamandau	2	4	1
6	Belantikan Raya	1	2	-
7	Delang	-	1	1
8	Batangkawa	-	1	-
	Kabupaten Lamandau	4	25	4

Catatan/Note: -

Sumber/Source: Dinas Kesehatan Kabupaten Lamandau/Health Office of Lamandau Regency

SOSIAL DAN KESEJAHTERAAN RAKYAT

Tabel 4.2.13 Jumlah Bayi Lahir, Bayi Berat Badan Lahir Rendah (BBLR), BBLR Dirujuk, dan Bergizi Buruk di Kabupaten Lamandau, 2020
Number of Births, Babies with Low Birth Weights (LBW), Treated LBW, and Malnutrition Cases in Lamandau Regency, 2020

	Kecamatan <i>Subdistrict</i>	Bayi Lahir Hidup <i>Births</i>	BBLR <i>LBW</i>		Gizi Buruk <i>Malnutrition</i>
			Jumlah <i>Total</i>	Dirujuk <i>Treated</i>	
	(1)	(2)	(3)	(4)	(5)
1	Bulik	491	17	-	-
2	Sematu Jaya	189	-	-	-
3	Menthobi Raya	160	2	-	-
4	Bulik Timur	84	2	-	-
5	Lamandau	111	1	-	-
6	Belantikan Raya	91	-	-	-
7	Delang	76	-	-	-
8	Batangkawa	43	-	-	-
Kabupaten Lamandau		1245	22	-	-

Catatan/Note: -

Sumber/Source: Dinas Kesehatan Kabupaten Lamandau/Health Office of Lamandau Regency

SOCIAL AND WELFARE

Tabel 4.2.14 Jumlah Ibu Hamil, Melakukan Kunjungan K1, Melakukan Kunjungan K4, Kurang Energi Kronis (KEK), dan Mendapat Tablet Zat Besi (Fe) Menurut Kecamatan di Kabupaten Lamandau, 2021
Number of Pregnant Women, Those with One Visit and Four Visits of Antenatal Care, Chronic Energy Deficiency (CED), and Receiving Iron Supplement by Subdistrict in Lamandau Regency, 2021

Kecamatan Subdistrict	Jumlah Ibu Hamil Pregnant Women	Melakukan Kunjungan K1 One Visit	Melakukan Kunjungan K4 Four Visits	Kurang Energi Kronis (KEK) Chronic Energy Deficiency	Mendapat Zat Besi (Fe) Receiving Iron Supplement
(1)	(2)	(3)	(4)	(5)	(6)
1 Bulik	448	448	358	20	448
2 Sematu Jaya	218	218	190	34	218
3 Mentohi Raya	192	192	169	200	192
4 Bulik Timur	138	138	107	27	138
5 Lamandau	153	153	77	22	153
6 Belantikan Raya	124	124	95	23	124
7 Delang	87	87	72	10	87
8 Batangkawa	68	68	61	7	68
Kabupaten Lamandau	1 428	14 28	1 129	343	1 428

Catatan/Note: -

Sumber/Source: Dinas Kesehatan Kabupaten Lamandau/Health Office of Lamandau Regency

SOSIAL DAN KESEJAHTERAAN RAKYAT

Tabel 4.2.15 Jumlah Sasaran KIA Menurut Kecamatan di Kabupaten Lamandau, 2021

Table

Number of KIA Target by Subdistrict in Lamandau Regency, 2021

	Kecamatan <i>Subdistrict</i>	Sasaran <i>Target</i>			
		Ibu Hamil <i>Pregnancy Woman</i>	Ibu Menyusui <i>Breastfeeding Mother</i>	Bayi <i>Baby</i>	Anak <i>Children</i>
	(1)	(2)	(3)	(4)	(5)
1	Bulik	376	278	491	1630
2	Sematu Jaya	219	208	145	853
3	Menthobi Raya	192	202	134	596
4	Bulik Timur	142	137	133	1055
5	Lamandau	175	165	119	1108
6	Belantikan Raya	126	120	80	376
7	Delang	87	82	66	473
8	Batangkawa	53	51	53	377
	Kabupaten Lamandau	1 370	1 243	1 221	6 468

Catatan/Note: -

Sumber/Source: Dinas Kesehatan Kabupaten Lamandau/Health Office of Lamandau Regency

SOCIAL AND WELFARE

Tabel 4.2.16 Jumlah Realisasi Sasaran KIA Menurut Kecamatan di Kabupaten Lamandau, 2021
Number Realization of KIA Target by Subdistrict in Lamandau Regency, 2021

	Kecamatan <i>Subdistrict</i>	Realisasi <i>Realization</i>			
		Ibu Hamil <i>Pregnancy Woman</i>	Ibu Menyusui <i>Breastfidding Mother</i>	Bayi <i>Baby</i>	Anak <i>Children</i>
	(1)	(2)	(3)	(4)	(5)
1	Bulik	448	-	718	1755
2	Sematu Jaya	218	-	-	-
3	Menthobi Raya	192	-	254	383
4	Bulik Timur	138	-	-	170
5	Lamandau	153	-	103	354
6	Belantikan Raya	124	-	129	286
7	Delang	87	-	15	164
8	Batangkawa	68	-	13	212
	Kabupaten Lamandau	1 428	-	1 232	3 324

Catatan/Note: -

Sumber/Source: Dinas Kesehatan Kabupaten Lamandau/Health Office of Lamandau Regency

Tabel 4.2.17 Jumlah Penyuluhan Tentang Kesehatan Reproduksi (Kespro), HIV/AIDS, dan Keluarga Berencana (KB) Menurut Kecamatan di Kabupaten Lamandau, 2021

Table

Number of Counselling of Reproductive Health, HIV/AIDS, and Family Planning by Subdistrict in Lamandau Regency, 2021

Kecamatan Subdistrict	Penyuluhan Kespro Reproductive Health Counselling	Penyuluhan HIV/AIDS HIV/AIDS Counselling	Penyuluhan KB Family Planning Counselling
(1)	(2)	(3)	(4)
1 Bulik	62	53	60
2 Sematu Jaya	32	24	64
3 Mentohi Raya	24	24	147
4 Bulik Timur	12	12	18
5 Lamandau	21	21	56
6 Belantikan Raya	15	3	5
7 Delang	24	24	58
8 Batangkawa	19	15	19
Kabupaten Lamandau	209	176	427

Catatan/Note: -

Sumber/Source: Dinas Pemberdayaan Perempuan dan Perlindungan Anak, Pengendalian Penduduk dan Keluarga Berencana/Women Empowerment and Child Protection, Population Control and Family Planning Office of Lamandau Regency

SOCIAL AND WELFARE

Tabel 4.2.18 Jumlah Pasangan Usia Subur dan Peserta KB Aktif Menurut Kecamatan di Kabupaten Lamandau, 2021
Number of Eligible Couples and Family Planning Participants by Subdistrict in Lamandau Regency, 2021

	Kecamatan Subdistrict	Jumlah PUS Eligible Couples	Peserta KB Aktif Family Planning Participants			
			IUD	MOW	MOP	Kondom Condom
	(1)	(2)	(3)	(4)	(5)	(6)
1	Bulik	4 784	168	69	40	37
2	Sematu Jaya	2 748	140	27	10	14
3	Menthobi Raya	2 422	45	5	9	80
4	Bulik Timur	1 586	6	3	2	7
5	Lamandau	1 367	10	1	12	14
6	Belantikan Raya	1 484	9	12	4	22
7	Delang	1 384	20	14	10	10
8	Batangkawa	626	2	5	3	9
Kabupaten Lamandau		16 401	400	136	90	193

Catatan/Note: -

Sumber/Source: Dinas Pemberdayaan Perempuan dan Perlindungan Anak, Pengendalian Penduduk dan Keluarga Berencana/Women Empowerment and Child Protection, Population Control and Family Planning Office of Lamandau Regency

SOSIAL DAN KESEJAHTERAAN RAKYAT

Lanjutan Tabel/*Continued Table* 4.2.18

Kecamatan <i>Subdistrict</i>	Peserta KB Aktif <i>Family Planning Participants</i>			
	Implan <i>Implants</i>	Suntikan <i>Injection</i>	Pil <i>Pill</i>	Jumlah <i>Total</i>
(1)	(7)	(8)	(9)	(10)
1 Bulik	372	2 340	755	3 781
2 Sematu Jaya	348	1 107	519	2 165
3 Menthobi Raya	280	1 068	362	1 850
4 Bulik Timur	182	744	370	1 313
5 Lamandau	87	750	212	1 086
6 Belantikan Raya	217	732	245	1 241
7 Delang	185	567	248	1 054
8 Batangkawa	95	280	100	494
Kabupaten Lamandau	1 766	7 588	2 811	12 984

Catatan/*Note*: -

Sumber/*Source*: Dinas Pemberdayaan Perempuan dan Perlindungan Anak, Pengendalian Penduduk dan Keluarga Berencana/*Women Empowerment and Child Protection, Population Control and Family Planning Office of Lamandau Regency*

SOCIAL AND WELFARE

Tabel 4.2.19 Target dan Realisasi Mix Kontrasepsi Peserta KB Baru Menurut Metode di Kabupaten Lamandau, 2021

Table

Scheme and Realization of Mix Contraceptive of New Acceptors Family by Method in Lamandau Regency, 2021

Metode Method	Baru New		
	Target (Orang) Scheme (Person)	Realisasi (Orang) Realization (Person)	%
(1)	(2)	(3)	(4)
IUD	128	62	48,44
Pil	1 751	848	48,43
Suntikan	2 108	1 427	67,69
Kondom	79	142	179,75
MOP	1	3	300,00
Implan	237	340	143,46
MOW	9	25	277,78
Kabupaten Lamandau	4 313	2 847	66,01

Catatan/Note: -

Sumber/Source: Dinas Pemberdayaan Perempuan dan Perlindungan Anak, Pengendalian Penduduk dan Keluarga Berencana/Women Empowerment and Child Protection, Population Control and Family Planning Office of Lamandau Regency

SOSIAL DAN KESEJAHTERAAN RAKYAT

Tabel 4.2.20 Target dan Realisasi Mix Kontrasepsi Peserta KB Aktif (CU)
Table **Menurut Metode di Kabupaten Lamandau, 2021**
Scheme and Realization of Mix Contraceptive of Active Acceptors Family Planning by Method in Lamandau Regency, 2021

Metode Method	Aktif Active		
	Target (Orang) Scheme (Person)	Realisasi (Orang) Realization (Person)	%
(1)	(2)	(3)	(4)
IUD	589	400	67,91
Pil	5 133	2 811	54,76
Suntikan	9 978	7 588	76,05
Kondom	287	193	67,25
MOP	22	90	409,09
Implan	2 242	1 766	78,77
MOW	480	136	28,33
Kabupaten Lamandau	18 731	12 984	69,32

Catatan/Note: -

Sumber/Source: Dinas Pemberdayaan Perempuan dan Perlindungan Anak, Pengendalian Penduduk dan Keluarga Berencana/Women Empowerment and Child Protection, Population Control and Family Planning Office of Lamandau Regency

SOCIAL AND WELFARE

Tabel 4.2.21 Jumlah Korban Kekerasan Terhadap Perempuan dan Anak yang diberikan Layanan Pendampingan Menurut Jenis Kekerasan dan Jenis Kelamin di Kabupaten Lamandau, 2019-2021
Number of Violence Victim Against Women and Children by Violence Type and Sex in Lamandau Regency, 2019-2021

Jenis Kekerasan <i>Violence Type</i>	2019		2020		2021	
	Laki-laki	Perempuan	Laki-laki	Perempuan	Laki-laki	Perempuan
	<i>Male</i>	<i>Female</i>	<i>Male</i>	<i>Female</i>	<i>Male</i>	<i>Female</i>
(1)	(2)	(3)	(4)	(5)	(6)	(7)
Fisik	-	-	-	1	-	5
Psikis	-	-	-	2	-	-
Seksual	-	11	-	7	-	9
TPPO	-	-	-	-	-	-
Penelantaran	-	-	-	1	-	-
Lainnya	-	-	-	-	-	-
Kabupaten Lamandau	-	11	-	11	-	14

Catatan/Note: -

Sumber/Source: Dinas Pemberdayaan Perempuan dan Perlindungan Anak, Pengendalian Penduduk dan Keluarga Berencana/Women Empowerment and Child Protection, Population Control and Family Planning Office of Lamandau Regency

Tabel 4.2.22 Jumlah Korban Kekerasan Terhadap Perempuan dan Anak yang diberikan Layanan Pendampingan Menurut Kelompok Umur dan Jenis Kelamin di Kabupaten Lamandau, 2019-2021
Number of Violence Victim Against Women and Children by Age Group and Sex in Lamandau Regency, 2019-2021

Kelompok Umur <i>Age Group</i>	2018		2019		2020	
	Laki-laki	Perempuan	Laki-laki	Perempuan	Laki-laki	Perempuan
	<i>Male</i>	<i>Female</i>	<i>Male</i>	<i>Female</i>	<i>Male</i>	<i>Female</i>
(1)	(2)	(3)	(4)	(5)	(6)	(7)
0-5	-	-	-	1	-	1
6-12	-	1	-	3	-	2
13-17	-	10	-	6	-	3
18-24	-	-	-	1	-	3
25-44	-	-	-	-	-	5
45-59	-	-	-	-	-	-
60+	-	-	-	-	-	-
Kabupaten Lamandau	-	11	-	11	-	14

Catatan/Note: -

Sumber/Source: Dinas Pemberdayaan Perempuan dan Perlindungan Anak, Pengendalian Penduduk dan Keluarga Berencana/Women Empowerment and Child Protection, Population Control and Family Planning Office of Lamandau Regency

SOCIAL AND WELFARE

4.3 AGAMA DAN SOSIAL LAINNYA RELIGION AND OTHER SOCIAL AFFAIRS

Tabel 4.3.1 Jumlah Penduduk Menurut Kecamatan dan Agama yang Dianut di Kabupaten Lamandau, 2021
Population by Subdistrict and Religion in Lamandau Regency, 2021

Kecamatan <i>Subdistrict</i>	Islam <i>Islam</i>	Protestan <i>Protestant</i>	Katolik <i>Catholic</i>	Hindu <i>Hindu</i>	Budha <i>Buddha</i>	Lainnya <i>Others</i>
(1)	(2)	(3)	(4)	(5)	(6)	(7)
1 Bulik	27 399	7 249	5 642	260	43	-
2 Sematu Jaya	12 721	602	678	104	1	1
3 Mentohi Raya	9 547	2 249	783	153	3	-
4 Bulik Timur	3 686	2 264	1 875	691	-	-
5 Lamandau	3 341	3 447	3 335	538	6	-
6 Belantikan Raya	2 575	2 651	2 632	365	-	2
7 Delang	674	3 287	1 006	1 205	11	-
8 Batangkawa	243	2 299	420	134	-	-
Kabupaten Lamandau	60 186	24 048	16 371	3 450	64	3

Catatan/Note: -

Sumber/Source: Dinas Kependudukan dan Catatan Sipil Kabupaten Lamandau/Population and Civil Registration Office of Lamandau Regency

SOSIAL DAN KESEJAHTERAAN RAKYAT

Tabel 4.3.2 Jumlah Tempat Peribadatan Menurut Kecamatan di Kabupaten Lamandau, 2021
Table

Number of Places of Worship by Subdistrict in Lamandau Regency, 2021

Kecamatan Subdistrict	Masjid Mosque	Mushola Mushola	Gereja Protestan Christian Church	Gereja Katolik Catholic Church	Pura/Balai Temple	Vihara Vihara
(1)	(2)	(3)	(4)	(5)	(6)	(7)
1 Bulik	24	29	26	4	3	-
2 Sematu Jaya	11	52	14	2	1	-
3 Mentohi Raya	12	49	14	2	1	-
4 Bulik Timur	2	12	8	7	1	-
5 Lamandau	7	1	12	9	3	-
6 Belantikan Raya	6	2	10	13	2	-
7 Delang	2	-	17	7	1	-
8 Batangkawa	1	-	14	3	1	-
Kabupaten Lamandau	65	145	115	47	13	-

Catatan/Note: -

Sumber/Source: Kementerian Agama Kabupaten Lamandau/Religion Ministry of Lamandau Regency

SOCIAL AND WELFARE

Tabel 4.3.3 Jumlah Desa¹/Kelurahan yang Mengalami Bencana Alam² Menurut Kecamatan di Kabupaten Lamandau, 2019-2021
Number of Village¹/Ward that Had Natural Disaster² by Subdistrict in Lamandau Regency, 2019-2021

Kecamatan Subdistrict	Banjir Flood		
	2019	2020	2021
(1)	(2)	(3)	(4)
1 Bulik	8	5	10
2 Sematu Jaya	-	-	2
3 Mentohi Raya	1	1	3
4 Bulik Timur	3	2	5
5 Lamandau	7	11	9
6 Belantikan Raya	-	-	13
7 Delang	1	-	1
8 Batangkawa	-	-	6
Kabupaten Lamandau	20	19	49

SOSIAL DAN KESEJAHTERAAN RAKYAT

Lanjutan Tabel/*Continued Table* 4.3.3

Kecamatan <i>Subdistrict</i>	Gempa Bumi <i>Earthquake</i>		
	2019	2020	2021
(1)	(5)	(6)	(7)
1 Bulik	-	-	-
2 Sematu Jaya	-	-	-
3 Mentohi Raya	-	-	-
4 Bulik Timur	-	-	-
5 Lamandau	-	-	-
6 Belantikan Raya	-	-	-
7 Delang	-	-	-
8 Batangkawa	-	-	-
Kabupaten Lamandau	-	-	-

SOCIAL AND WELFARE

Lanjutan Tabel/Continued Table 4.3.3

Kecamatan Subdistrict	Tanah Longsor Landslide		
	2019	2020	2021
(1)	(8)	(9)	(10)
1 Bulik	-	-	1
2 Sematu Jaya	-	-	-
3 Mentohi Raya	-	-	-
4 Bulik Timur	-	-	-
5 Lamandau	1	1	-
6 Belantikan Raya	-	-	-
7 Delang	-	-	-
8 Batangkawa	-	-	-
Kabupaten Lamandau	1	1	1

Catatan/Note: ¹Desa pada tabel ini termasuk Unit Pemukiman Transmigrasi (UPT) yang masih dibina oleh kementerian terkait dan nagari di Kabupaten/Kota Sumatera Barat/Villages in this table include Transmigration Settlement Unit which is still fostered by the relevant ministries and the nagari in the Province of Sumatera Barat

²Terjadi dalam tiga tahun terakhir sampai dengan saat pencacahan/Occurred during the last three years by the time of enumeration

Sumber/Source: BPS, Pendataan Potensi Desa (Podes)/BPS-Statistics Indonesia, Village Potential Data Collection

Tabel 4.3.4 Jumlah Nikah dan Rujuk Menurut Kecamatan di Kabupaten Lamandau, 2021
Table Number of Marriage and Reconciliation by Subdistrict in Lamandau Regency, 2021

	Kecamatan Subdistrict	Nikah Marriage	Rujuk Reconciliation
	(1)	(2)	(3)
1	Bulik	240	-
2	Sematu Jaya	27	-
3	Menthobi Raya	76	-
4	Bulik Timur	9	-
5	Lamandau	97	-
6	Belantikan Raya	26	-
7	Delang	-	-
8	Batangkawa	1	-
	Kabupaten Lamandau	476	-

Catatan/Note: -

Sumber/Source: Kementerian Agama Kabupaten Lamandau/Religion Ministry of Lamandau Regency

SOCIAL AND WELFARE

Tabel 4.3.5 Jumlah Pendaftar Jemaah Haji Menurut Jenis Kelamin dan Kecamatan di Kabupaten Lamandau, 2021
Table
Number of Pilgrims by Sex and Subdistrict in Lamandau Regency, 2021

Kecamatan <i>Subdistrict</i>	Laki-laki <i>Male</i>	Perempuan <i>Female</i>	Jumlah <i>Total</i>
(1)	(2)	(3)	(4)
1 Bulik	18	22	40
2 Sematu Jaya	3	7	10
3 Mentohi Raya	15	14	29
4 Bulik Timur	3	7	10
5 Lamandau	5	7	12
6 Belantikan Raya	-	-	-
7 Delang	-	-	-
8 Batangkawa	-	-	-
Kabupaten Lamandau	44	57	101

Catatan/Note: Tidak ada keberangkatan Jemaah haji di tahun 2021 dikarenakan pandemic COVID-19

Sumber/Source: Kementerian Agama Kabupaten Lamandau/Religion Ministry of Lamandau Regency

Tabel 4.3.6 Umur Harapan Hidup, Harapan Lama Sekolah, dan Rata-rata Lama Sekolah di Kabupaten Lamandau, 2014-2021
Life Expectancy Rate, Expected Years of Schooling, and Mean Years of Schooling in Lamandau Regency, 2014-2021

Tahun Year	Umur Harapan Hidup Life Expectancy Rate	Harapan Lama Sekolah Expected Years of Schooling	Rata-rata Lama Sekolah Mean Years of Schooling
(1)	(2)	(3)	(4)
2014	69,07	11,80	7,67
2015	69,12	12,43	7,68
2016	69,20	12,44	7,79
2017	69,28	12,45	7,94
2018	69,31	12,46	7,95
2019	69,34	12,47	8,38
2020	69,36	12,48	8,42
2021	69,39	12,49	8,43

Catatan/Note: -
 Sumber/Source: BPS/BPS-Statistics Indonesia

SOCIAL AND WELFARE

Tabel 4.3.7 Indeks Pembangunan Manusia di Kabupaten Lamandau, 2014-2021
Table Human Development Index in Lamandau Regency, 2014-2021

Tahun <i>Year</i>	Indeks Pembangunan Manusia <i>Human Development Index</i>
(1)	(2)
2014	67,53
2015	68,30
2016	68,54
2017	69,17
2018	69,70
2019	70,51
2020	70,51
2021	70,58

Catatan/Note: -
Sumber/Source: BPS/BPS-Statistics Indonesia

SOSIAL DAN KESEJAHTERAAN RAKYAT

Tabel 4.3.8 Luas Tanah yang Telah Dilakukan Pemberian Hak Atas Tanah Menurut Jenis Hak Atas Tanah dan Kecamatan di Kabupaten Lamandau, 2021

Land Area Given Land-Law by Kind and Subdistrict in Lamandau Regency, 2021

Kecamatan <i>Subdistrict</i>	Hak Milik <i>Rights of Ownership</i>	Hak Guna Usaha <i>Cultivation Rights</i>	Hak Sewa <i>Right of Lease</i>	Hak Guna Bangunan <i>Poverty Rights</i>
(1)	(2)	(3)	(4)	(5)
1 Bulik	590 507	...	-	261 129
2 Sematu Jaya	175 602	...	-	271
3 Mentohi Raya	9 474 029	...	-	299
4 Bulik Timur	7 551 246	...	-	241 160
5 Lamandau	13 549 238	...	-	1 950
6 Belantikan Raya	2 590 919	...	-	-
7 Delang	6 690 836	...	-	1 927
8 Batangkawa	187 665	...	-	-
Kabupaten Lamandau	40 810 042	72 517 071	-	506 736

SOCIAL AND WELFARE

Lanjutan Tabel/Continued Table 4.3.8

Kecamatan Subdistrict		Hak Pakai Usage Rights	Hak Pengelolaan Management Rights	Hak Wakaf Benefaction Rights	Hak Milik Transmigrasi Transmigration Property Rights
(1)	(6)	(7)	(8)	(9)	
1	Bulik	117 662	-	-	-
2	Sematu Jaya	8 331	-	10 000	-
3	Menthobi Raya	27 359	-	-	-
4	Bulik Timur	33 080	-	-	-
5	Lamandau	1 779	-	-	-
6	Belantikan Raya	-	-	-	-
7	Delang	546	-	-	-
8	Batangkawa	4 081	-	-	-
Kabupaten Lamandau		192 838	-	10 000	-

Catatan/Note: -

Sumber/Source: Badan Pertanahan Nasional Kabupaten Lamandau/Regional Land Board of Lamandau Regency

<https://lamandaukab.bps.go.id>

SOSIAL DAN KESEJAHTERAAN RAKYAT

Tabel 4.3.9 Banyaknya Surat Keputusan Pemerintah Mengenai Hak- Hak Atas Tanah Menurut Kecamatan di Kabupaten Lamandau, 2021
Number of Land-Law Certificate of Government by Subdistrict in Lamandau Regency, 2021

Kecamatan <i>Subdistrict</i>	Hak Milik <i>Rights of Ownership</i>	Hak Guna Usaha <i>Cultivation Rights</i>	Hak Sewa <i>Right of Lease</i>	Hak Guna Bangunan <i>Poverty Rights</i>
(1)	(2)	(3)	(4)	(5)
1 Bulik	157	-	-	15
2 Sematu Jaya	17	-	-	1
3 Mentohi Raya	-	-	-	1
4 Bulik Timur	1	-	-	-
5 Lamandau	-	-	-	-
6 Belantikan Raya	-	-	-	-
7 Delang	-	-	-	-
8 Batangkawa	-	-	-	-
Kabupaten Lamandau	175	-	-	17

SOCIAL AND WELFARE

Lanjutan Tabel/Continued Table 4.3.9

Kecamatan Subdistrict		Hak Pakai Usage Rights	Hak Pengelolaan Management Rights	Hak Wakaf Benefaction Rights	Hak Milik Transmigrasi Transmigration Property Rights
(1)		(6)	(7)	(8)	(9)
1	Bulik	5	-	-	-
2	Sematu Jaya	2	-	-	-
3	Menthobi Raya	2	-	-	-
4	Bulik Timur	1	-	-	-
5	Lamandau	-	-	-	-
6	Belantikan Raya	-	-	-	-
7	Delang	-	-	-	-
8	Batangkawa	-	-	-	-
Kabupaten Lamandau		10	-	-	-

Catatan/Note: -

Sumber/Source: Badan Pertanahan Nasional Kabupaten Lamandau/Regional Land Board of Lamandau Regency

SOSIAL DAN KESEJAHTERAAN RAKYAT

Tabel 4.3.10 Jumlah Pemohon Sertifikat Atas Tanah dan Jumlah Sertifikat yang Diselesaikan Menurut Kecamatan di Kabupaten Lamandau, 2021
Number of Land-Law Certificate's Applicant and Number of Issued Land-Certificate by Subdistrict in Lamandau Regency, 2021

Kecamatan <i>Subdistrict</i>	Jumlah Pemohon <i>Number of Applicant</i>	Sertifikat yang Dikeluarkan <i>Number of Issued Certificate</i>
(1)	(2)	(3)
1 Bulik	...	169
2 Sematu Jaya	...	13
3 Mentohi Raya	...	4
4 Bulik Timur	...	4
5 Lamandau	...	1
6 Belantikan Raya	...	4
7 Delang	...	1
8 Batangkawa	...	-
Kabupaten Lamandau	212	196

Catatan/Note: -

Sumber/Source: Badan Pertanahan Nasional Kabupaten Lamandau/Regional Land Board of Lamandau Regency

SOCIAL AND WELFARE

Tabel 4.3.11 Pelaksanaan Prona yang Dilaksanakan oleh Kantor Wilayah Pertanahan Badan Pertanahan di Kabupaten Lamandau, 2021
Number of Prona Programme by Regional Office of National Land Board in Lamandau Regency, 2021

	Kecamatan <i>Subdistrict</i>	Banyak Sertifikat Tanah yang Dikeluarkan <i>Number of Land Certificate Issued</i>			Jumlah Surat Keputusan <i>Number of Certificate</i>
		Lokasi Rutin <i>Routine Locations</i>	Lokasi Prona <i>Prona Locations</i>	Lokasi Redistribusi <i>Redistribution Locations</i>	
	(1)	(2)	(3)	(4)	(5)
1	Bulik	169	-	-	177
2	Sematu Jaya	13	-	-	20
3	Menthobi Raya	4	790	-	7
4	Bulik Timur	4	620	-	7
5	Lamandau	1	1 744	-	31
6	Belantikan Raya	4	326	-	3
7	Delang	1	533	-	7
8	Batangkawa	-	21	-	1
Kabupaten Lamandau		196	4 034	-	253

Catatan/Note: -

Sumber/Source: Badan Pertanahan Nasional Kabupaten Lamandau/Regional Land Board of Lamandau Regency

**4.4 KEMISKINAN
POVERTY**

Tabel 4.4.1 **Garis Kemiskinan, Jumlah, dan Persentase Penduduk Miskin di Kabupaten Lamandau, 2013-2021**

Table

Poverty Line, Number, and Percentage of Poor People in Lamandau Regency, 2013-2021

Tahun Year	Garis Kemiskinan Poverty Line (rupiah)	Jumlah Penduduk Miskin (ribu) Number of Poor People (thousand)	Persentase Penduduk Miskin Percentage of Poor People
(1)	(2)	(3)	(4)
2013	312 204	3,42	4,87
2014	328 293	3,37	4,66
2015	350 294	2,90	3,95
2016	380 888	2,88	3,80
2017	409 912	2,74	3,52
2018	411 088	2,51	3,15
2019	430 656	2,47	3,01
2020	479 514	2,61	3,09
2021	539 744	2,92	3,56

Catatan/Note: -

Sumber/Source: BPS, Survei Sosial Ekonomi Nasional (Susenas)/BPS-Statistics Indonesia, National Socioeconomic Survey

SOCIAL AND WELFARE

Tabel 4.4.2 Indeks Kedalaman Kemiskinan dan Indeks Keparahan Kemiskinan di Kabupaten Lamandau, 2013-2021
Poverty Gap Index and Poverty Severity Index in Lamandau Regency, 2013-2021

Tahun <i>Year</i>	Indeks Kedalaman Kemiskinan <i>Poverty Gap Index</i>	Indeks Keparahan Kemiskinan <i>Poverty Severity Index</i>
(1)	(2)	(3)
2013	0,61	0,17
2014	0,67	0,21
2015	0,74	0,23
2016	0,70	0,21
2017	0,46	0,09
2018	0,34	0,06
2019	0,22	0,03
2020	0,36	0,09
2021	0,56	0,11

Catatan/Note: -

Sumber/Source: BPS, Survei Sosial Ekonomi Nasional (Susenas)/BPS-Statistics Indonesia, National Socioeconomic Survey

4.5 KRIMINALITAS
CRIMINALITY

Tabel 4.5.1 Jumlah Kejahatan/Pelanggaran Keamanan dan Ketertiban menurut Jenis Kejahatan di Kabupaten Lamandau, 2018-2021
Number of Criminal/Violation Security and order By Type of Criminal in Lamandau Regency, 2018-2021

Jenis Kejahatan <i>Type of Criminal</i>	2018	2019	2020	2021
(1)	(2)	(3)	(4)	(5)
Pembunuhan/ <i>Murder</i>	1	-	1	2
Penganiayaan Berat/ <i>Serious Persecution</i>	-	-	-	-
Penganiayaan Ringan/ <i>Mild Persecution</i>	3	2	6	10
Kekerasan dalam Rumah Tangga (KDRT)/ <i>Domestic Violence</i>	2	2	4	4
Pemerksaan/ <i>Rape</i>	-	1	1	3
Pencabulan/ <i>Fornication</i>	10	13	7	12
Penculikan/ <i>Kidnapping</i>	-	-	-	1
Pencurian dengan Kekerasan/ <i>Thievery with Violence</i>	-	2	-	-
Pencurian Biasa/ <i>Theft</i>	12	5	20	-
Pencurian Kendaraan Bermotor/ <i>Vehicle Theft</i>	18	10	5	13
Pencurian dengan Pemberatan/ <i>Gequalificeerde Diefstal</i>	23	9	10	8
Pengrusakan/penghancuran Barang/ <i>Vandalism</i>	-	-	-	-
Pembakaran dengan Sengaja/ <i>Burning</i>	-	-	-	1
Narkotika dan Psicotropika/ <i>Narcotics</i>	27	17	16	21
Penipuan/Perbuatan Curang/ <i>Fraud</i>	5	1	-	-
Penggelapan/ <i>Embezzlement</i>	13	11	5	14
Korupsi/ <i>Corruption</i>	-	-	-	1
Illegal Logging/ <i>Illegal Logging</i>	-	-	-	1

Catatan/Note: -
Sumber/Source: POLRES Kabupaten Lamandau/Subregional Police of Lamandau Regency

SOCIAL AND WELFARE

Tabel 4.5.2 Jumlah Kejadian Demonstrasi, Demonstrasi Rusuh, dan Kerusuhan yang Tercatat di Kabupaten Lamandau, Tahun 2018-2021

Number of Demonstration, Violent Demonstration and Riot in Lamandau Regency, 2017-2020

Jenis Kejadian Type of Event	2018	2019	2020	2021
(1)	(2)	(3)	(4)	(5)
Demonstrasi/Demonstration	2	2	2	2
Demonstrasi yang Rusuh/Violent Demonstration	-	-	-	-
Kerusuhan/Riot	-	-	-	-

Catatan/Note: -

Sumber/Source: POLRES Kabupaten Lamandau/Subregional Police of Lamandau Regency

<https://lamandaukab.bps.go.id>

Tabel 4.5.3 Jumlah Kejahatan yang Dilaporkan dan Kejahatan yang diselesaikan di Kabupaten Lamandau, Tahun 2018-2021
Total Crime and Crime Cleared in Lamandau Regency, 2018-2021

Jenis Kejahatan <i>Type of Crime</i>	2018	2019	2020	2021
(1)	(2)	(3)	(4)	(5)
Kejahatan yang Dilaporkan <i>Total Crime</i>	109	68	74	107
Kejahatan yang Diselesaikan <i>Crime Cleared</i>	44	50	41	73

Catatan/Note: -

Sumber/Source: POLRES Kabupaten Lamandau/SubregionalPolice of Lamandau Regency

<https://lamandaukab.bps.go.id>

SOCIAL AND WELFARE

Tabel 4.5.4 Jumlah Kantor Polisi menurut Wilayah Kerja di Kabupaten Lamandau, Tahun 2018-2021

Table

Number of Police Station in Lamandau Regency, 2018-2021

Kantor Polisi <i>Police Station</i>	2018	2019	2020	2021
(1)	(2)	(3)	(4)	(5)
Polres <i>Subregional Police</i>	1	1	1	1
Polsek <i>Sector Police</i>	3	3	3	4
Polsubsek <i>Subsector Police</i>	1	1	1	-
Pos Pelayanan <i>Police Station</i>	5	5	5	5

Catatan/Note: -

Sumber/Source: POLRES Kabupaten Lamandau/*Subregional Police of Lamandau Regency*

SOSIAL DAN KESEJAHTERAAN RAKYAT

Tabel 4.5.5 Jumlah Tindak Pidana Menurut Kepolisian Sektor di Kabupaten Lamandau, 2018-2021

Table

Number of Cases by Subdistrict Police Office in Lamandau Regency, 2018-2021

Kepolisian Sektor Subdistrict Police Office		2018	2019	2020	2021
(1)	(2)	(3)	(4)	(5)	
1	Bulik	22	12	11	8
2	Sematu Jaya	-	-	-	-
3	Menthobi Raya	-	-	-	-
4	Bulik Timur	-	-	-	-
5	Lamandau	3	7	2	13
6	Belantikan Raya	-	-	-	-
7	Delang	-	1	2	-
8	Batangkawa	-	-	-	-
Jumlah/Total		25	20	15	21

Catatan/Note: -

Sumber/Source: POLRES Kabupaten Lamandau/Subregional Police of Lamandau Regency

SOCIAL AND WELFARE

Tabel 4.5.6 Data Pelanggaran Lalu Lintas di Kabupaten Lamandau, 2018-2021
Table

Violence of Traffic Data in Lamandau Regency, 2018-2021

Pelanggaran Violence	2018	2019	2020	2021
(1)	(2)	(3)	(4)	(5)
Jumlah	19	31	30	40
Selesai	19	31	30	40
MD (Mati Ditempat)	12	17	17	18
LB (Luka Berat)	1	2	2	5
LR (Luka Ringan)	36	73	73	47
Kermat (Kerugian Material) Rp.	229 900 000	264 750 000	273 950 000	144 650 000

Catatan/Note: -

Sumber/Source: POLRES Kabupaten Lamandau/Subregional Police of Lamandau Regency

Tabel 4.5.7 Data Kondisi KAMTIBMAS (Keamanan dan Ketertiban Masyarakat) di POLRES Kabupaten Lamandau, 2018-2021
Data of KAMTIBMAS (Security and Orderliness Citizen) by Police Resort in Lamandau Regency, 2018-2021

Uraian <i>Description</i>	2018	2019	2020	2021
(1)	(2)	(3)	(4)	(5)
Jumlah Tindak Pidana (JTP) <i>Crime Total Number</i>	117	76	79	118
Penyelesaian Tindak Pidana (STP) <i>Crime Cleared Rate</i>	53	59	44	77
Persentase Penyelesaian Tindak Pidana (%) <i>Percentage of Cleared Crime</i>	45,30	77,63	55,70	65,25
Risiko Penduduk Terkena Pidana <i>Crime Risk Rate</i>	127	78	77	120
Selang Waktu Terjadi Tindak Pidana <i>Crime Clock Rate</i>	74,8	114,2	111,2	74,2
Jumlah Tindak Pidana (JTP) <i>Crime Total Number</i>	117	76	79	118

Catatan/Note: -

Sumber/Source: POLRES Kabupaten Lamandau/Subregional Police of Lamandau Regency

SOCIAL AND WELFARE

Tabel 4.5.8 Jumlah Pelanggaran Lalu Lintas Menurut Bulan di Wilayah Hukum Kepolisian Resor Lamandau, 2021
The Number of Traffic Violations By Month in Lamandau District Police Jurisdiction, 2021

Bulan Month	Jumlah Pelanggaran Number of Traffic Violations	Jumlah Denda Fines (rupiah)
(1)	(2)	(3)
Januari/January	-	-
Februari/February	8	1 320 000
Maret/March	-	-
April/April	12	1 790 000
Mei/May	30	4 810 000
Juni/June	17	2 575 000
Juli/July	17	2 150 000
Agustus/August	13	2 287 000
September/September	14	2 096 000
Oktober/October	-	-
November/November	36	5 110 000
Desember/December	-	-

Catatan/Note: -

Sumber/Source: POLRES Kabupaten Lamandau/Subregional Police of Lamandau Regency

Tabel 4.5.9 Jumlah Kasus yang Ditangani Oleh Kejaksaan Negeri Kabupaten Lamandau di Kabupaten Lamandau, Tahun 2018-2021
Number of Cases that Handled by Regional Attorney in Lamandau Regency, 2018-2021

Kasus Case	2018	2019	2020	2021
(1)	(2)	(3)	(4)	(5)
Sisa Tahun Lalu <i>Rest of Last Year</i>	-	-	-	-
Masuk Tahun Ini <i>Enter in This Year</i>	100	95	89	92
Diselesaikan Tahun Ini <i>Completed This Year</i>	99	94	88	91

Catatan/Note: -

Sumber/Source: Kejaksaan Negeri Kabupaten Lamandau/Regional Attorney of Lamandau Regency

SOCIAL AND WELFARE

Tabel 4.5.10 Jumlah Tahanan Kejaksaan Negeri Lamandau Menurut Bulan, 2021
Table

Number of Accused Prison in Lamandau Regency by Month, 2021

Bulan Month	Sisa Akhir Bulan/ Tahun Lalu Rest of Last Month/Year	Masuk Bulan Ini Received of This Month	Jumlah Tahanan Total of Accused Prison	Diselesaikan Finished
(1)	(2)	(3)	(4)	(5)
Januari/January	-	14	14	14
Februari/February	-	3	3	3
Maret/March	-	29	29	29
April/April	-	13	13	13
Mei/May	-	5	5	5
Juni/June	-	9	9	9
Juli/July	-	16	16	16
Agustus/August	-	13	13	13
September/September	-	6	6	6
Oktober/October	-	8	8	6
November/November	-	5	5	5
Desember/December	-	11	11	11

Catatan/Note: -

Sumber/Source: Kejaksaan Negeri Kabupaten Lamandau/Regional Attorney of Lamandau Regency

SOSIAL DAN KESEJAHTERAAN RAKYAT

Tabel 4.5.11 Jumlah Tahanan Kejaksaan Negeri Lamandau Menurut Perkara Pidana, 2021

Number of Accused Prison in Lamandau Regency by Criminal Law, 2021

Perkara Pidana <i>Criminal Law</i>	Sisa Tahun Lalu <i>Rest of Last Year</i>	Masuk Tahun Ini <i>Received of This Year</i>	Jumlah Tahun Ini <i>Total of This Year</i>	Dimerdekakan Dari Tahanan <i>Set Free</i>	Dilimpahkan ke PN <i>Overflowed to Court</i>
(1)	(2)	(3)	(4)	(5)	(6)
Biasa	-	40	40	-	40
Ekonomi	-	-	-	-	-
Korupsi	-	2	2	-	2
Subversi	-	-	-	-	-
Narkotik/Psikotropika	-	24	24	-	24
Imigrasi	-	-	-	-	-
Lain-lain	-	27	27	-	27
Jumlah/Total	-	93	93	-	93

SOCIAL AND WELFARE

Lanjutan Tabel/Continued Table 4.5.11

Perkara Pidana <i>Criminal Law</i>	Dikirim ke Kejaksaan Lain <i>Send to Other</i> <i>Judiciary</i>	Diputus Bebas <i>Set Free</i>	Jumlah <i>Total</i>	Sisa Akhir Tahun Ini <i>Rest of This Final Year</i>
(1)	(7)	(8)	(9)	(10)
Biasa	-	-	40	-
Ekonomi	-	-	-	-
Korupsi	-	-	-	-
Subversi	-	-	-	-
Narkotik/Psikotropika	-	-	24	-
Imigrasi	-	-	-	-
Lain-lain	-	-	27	-
Jumlah/Total	-	-	91	-

Catatan/Note: -

Sumber/Source: Kejaksaan Negeri Kabupaten Lamandau/Regional Attorney of Lamandau Regency

<https://lamandaukab.bps.go.id>

SOSIAL DAN KESEJAHTERAAN RAKYAT

Tabel 4.5.12 Jumlah Tahanan Menurut Bulan dan Jenis Tindak Pidana di Kejaksaan Negeri Kabupaten Lamandau, 2020

Number of Prisoners by Month and Criminal Offences in District Attorney of Lamandau Regency, 2020

Bulan Month	Jenis Kriminalitas Kind of Crimes				
	Pencurian Theft	Pembakaran Lahan Land Combustion	Perusakan Hutan Forestry Vandalism	Senjata Tajam Cold Steel	Pengeroyokan dan Penganiayaan Persecution
(1)	(2)	(3)	(4)	(5)	(6)
Januari/January	5	-	-	-	-
Februari/February	-	-	-	-	-
Maret/March	-	-	-	-	4
April/April	-	-	1	-	3
Mei/May	3	-	-	-	-
Juni/June	1	-	-	-	-
Juli/July	5	-	-	-	3
Agustus/August	3	-	-	-	8
September/September	3	-	-	-	-
Oktober/October	1	-	-	2	-
November/November	-	-	-	-	-
Desember/December	2	-	-	-	2
Jumlah/Total	23	-	1	2	20

SOCIAL AND WELFARE

Lanjutan Tabel/Continued Table 4.5.12

Bulan Month	Jenis Kriminalitas Kind of Crimes				Jumlah Total
	Kecelakaan Lalu Lintas Traffic Accident	Perjudian Gambling	Migas dan Pertambangan Oil And Mining	Perlindungan Anak Child Protection	
(1)	(7)	(8)	(9)	(10)	(11)
Januari/January	-	-	-	-	5
Februari/February	-	1	-	-	2
Maret/March	-	4	1	3	13
April/April	-	-	5	1	9
Mei/May	1	-	-	1	5
Juni/June	-	-	-	-	1
Juli/July	-	-	-	1	9
Agustus/August	-	-	-	-	11
September/September	-	-	-	1	4
Oktober/October	-	-	-	1	4
November/November	-	-	-	3	3
Desember/December	-	-	-	-	4
Jumlah/Total	1	5	6	11	70

Catatan/Note: -

Sumber/Source: Kejaksaan Negeri Kabupaten Lamandau/Regional Attorney of Lamandau Regency

SOSIAL DAN KESEJAHTERAAN RAKYAT

Tabel 4.5.13 Jumlah Tahanan Menurut Bulan dan Jenis Kelamin di Kejaksaan Negeri Kabupaten Lamandau, 2021

Number of Prisoners by Month and Criminal Offences in District Attorney of Lamandau Regency, 2021

Bulan Month	Laki-Laki Male	Perempuan Female	Jumlah Total
(1)	(2)	(3)	(4)
Januari/January	14	-	14
Februari/February	3	-	3
Maret/March	28	-	28
April/April	13	-	13
Mei/May	5	-	5
Juni/June	8	1	9
Juli/July	28	-	28
Agustus/August	6	-	6
September/September	6	-	6
Oktober/October	8	-	8
November/November	5	-	5
Desember/December	11	-	11
Jumlah/Total	135	1	136

Catatan/Note: -

Sumber/Source: Kejaksaan Negeri Kabupaten Lamandau/Regional Attorney of Lamandau Regency

