

# BARITO KUALA DALAM ANGKA 2022



BADAN PUSAT STATISTIK  
KABUPATEN BARITO KUALA



# BARITO KUALA DALAM ANGKA 2022

<https://baritokuala.bps.go.id>



**BADAN PUSAT STATISTIK  
KABUPATEN BARITO KUALA**

**KABUPATEN BARITO KUALA DALAM ANGKA**  
***Barito Kuala Regency in Figures***  
**2022**

ISSN: 0215-4420

No. Publikasi/*Publication Number*: 63040.2101

Katalog /*Catalog*: 1102001.6304

Ukuran Buku/*Book Size*: 14,8 cm x 21 cm

Jumlah Halaman/*Number of Pages* : I + 442 hal/*pages*

Naskah/*Manuscript*:

BPS Kabupaten Barito Kuala

*BPS-Statistics of Barito Kuala Regency*

Penyunting/*Editor*:

BPS Kabupaten Barito Kuala

*BPS-Statistics of Barito Kuala Regency*

Desain Kover/*Cover Design*:

Seksi Integrasi Pengolahan dan Diseminasi Statistik

*Section of Integration Processing and Statistics Dissemination*

Ilustrasi Kover/*Cover Illustration*:

Jembatan Rumpiang/*Rumpiang Bride*

Diterbitkan oleh/*Published by*:

©BPS Kabupaten Barito Kuala/*BPS-Statistics of Barito Kuala Regency*

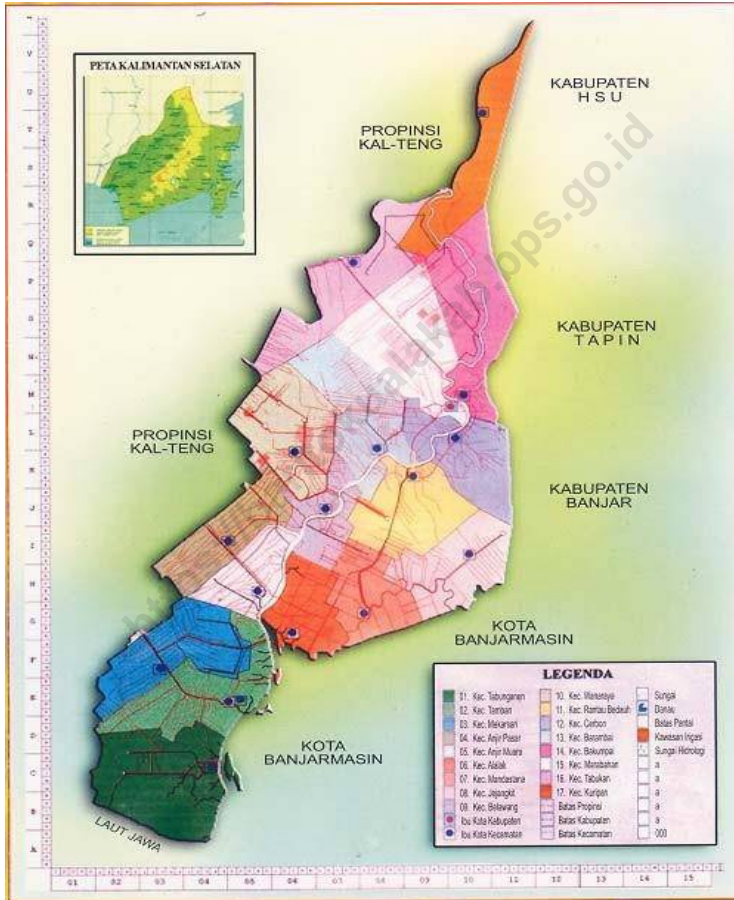
Dicetak oleh/*Printed by*:

CV. Karya Bintang Muslim

Dilarang mengumumkan, mendistribusikan, mengomunikasikan, dan/atau menggandakan sebagian atau seluruh isi buku ini untuk tujuan komersil tanpa izin tertulis dari Badan Pusat Statistik.

*Prohibited to announce, distribute, communicate, and/or copy part or all of this book for commercial purpose without permission from BPS-Statistics Indonesia.*

# PETA WILAYAH KABUPATEN BARITO KUALA MAP OF BARITO KUALA REGENCY





**KEPALA BPS KABUPATEN BARITO KUALA  
CHIEF STATISTICIAN OF BARITO KUALA REGENCY**



**Najwa Dauli, SST, MIT**







## KATA PENGANTAR

Barito Kuala Dalam Angka 2021 merupakan publikasi tahunan yang diterbitkan oleh BPS Kabupaten Barito Kuala. Disadari bahwa publikasi ini belum sepenuhnya memenuhi harapan pihak pemakai data khususnya para perencana, namun diharapkan dapat membantu melengkapi penyusunan rencana pembangunan di Kabupaten Barito Kuala.

Publikasi ini dapat terwujud berkat kerja sama dan bantuan dari berbagai pihak baik instansi pemerintah maupun swasta. Kepada semua pihak yang telah memberikan bantuan disampaikan penghargaan dan terima kasih yang sebesar-besarnya.

Walaupun publikasi ini telah disiapkan sebaik-baiknya, namun disadari masih ada kekurangan dan kesalahan yang terjadi. Untuk perbaikan publikasi ini, tanggapan dan saran yang bersifat konstruktif dari para pemakai sangat diharapkan.

Marabahan , Februari 2022  
Kepala BPS  
Kabupaten Barito Kuala

**Najwa Dauli, SST, MIT**



## **PREFACE**

*Barito Kuala in Figures 2021 is an annual publication written by BPS Regency of Barito Kuala. Honestly, this publication has not perfect yet and has not filled the user's hope, especially for the planners yet, but hopefully it can help to equip compilation of development planning in this new regency.*

*This comprehensive publication has been made possible with the assistance and contribution from several governmental institutions and private organizations. To all parties who have been involved in the preparation of this publication, I would like to express my sincerest appreciation and gratitude.*

*Comments and constructive suggestions for the improvement of this publication are always welcome.*

Marabahan , February 2022  
Chief Statistician of  
Barito Kuala Regency

**Najwa Dauli, SST, MIT**

## DAFTAR ISI / CONTENTS

	Halaman Page
Kata Pengantar/ <i>Preface</i> .....	vii
Daftar Isi/ <i>Contents</i> .....	ix
Daftar Tabel/ <i>List of Tables</i> .....	xi
Daftar Gambar/ <i>List of Figures</i> .....	xxv
Daftar Singkatan/ <i>List of Abbreviations</i> .....	xxix
Statistik Kunci/ <i>Key Statistics</i> .....	xxxii
1. Geografi dan Iklim/ <i>Geography and Climate</i> .....	1
2. Pemerintahan/ <i>Government</i> .....	15
3. Penduduk dan Ketenagakerjaan/ <i>Population and Employment</i> .....	39
4. Sosial dan Kesejahteraan Rakyat/ <i>Social and Welfare</i> .....	71
5. Pertanian, Kehutanan, Peternakan, dan Perikanan/ <i>Agriculture, Forestry, Livestock, and Fishery</i> .....	211
6. Industri, Pertambangan, dan Energi/ <i>Industry, Mining, and Energy</i> .....	309
7. Pariwisata/ <i>Tourism</i> .....	351
8. Transportasi dan Komunikasi/ <i>Transportation and Communication</i> .....	363
9. Perbankan, Koperasi, dan Harga-harga/ <i>Banking, Cooperative, dan Prices</i> .....	387
10. Pengeluaran Penduduk/ <i>Population Expenditure</i> .....	397
11. Perdagangan/ <i>Trade</i> .....	405
12. Sistem Neraca Regional/ <i>System of Regional Accounts</i> .....	419
13. Perbandingan Antar Kabupaten/Kota/ <i>Regency/Municipal Comparison</i>	435



## DAFTAR TABEL/LIST OF TABLES

	Halaman Page
<b>1. GEOGRAFI DAN IKLIM/GEOGRAPHY AND CLIMATE .....</b>	<b>1</b>
<b>1.1 KONDISI GEOGRAFI .....</b>	<b>8</b>
<b>GEOGRAPHY CONDITION .....</b>	<b>8</b>
1.1.1 Luas Daerah dan Jumlah Pulau Menurut Kecamatan di Kabupaten Barito Kuala, 2021 .....	8
<i>Total Area and Number of Islands by Subdistrict in Barito Kuala Regency, 2021 .....</i>	<i>8</i>
1.1.2 Tinggi Wilayah dan Jarak ke Ibukota Kabupaten Menurut Kecamatan di Kabupaten Barito Kuala, 2021 .....	10
<i>Alitude and Distance to Regency Capital by Subdistrict in Barito Kuala Regency .....</i>	<i>10</i>
<b>1.2 KEADAAN IKLIM .....</b>	<b>11</b>
<b>CLIMATE CONDITION .....</b>	<b>11</b>
1.2.1 Jumlah Curah Hujan dan Hari Hujan Menurut Bulan di Kabupaten Barito Kuala, 2021 .....	11
<i>Amount of Precipitation and Number of Rainy Days by Month in Barito Kuala Regency, 2021 .....</i>	<i>11</i>
1.2.2 Rata-rata Curah Hujan dan Hari Hujan Menurut Kecamatan di Kabupaten Barito Kuala, 2021 .....	14
<i>Average of Precipitation and Number of Rainy Days by Subdistrict in Barito Kuala Regency, 2021 .....</i>	<i>14</i>
<b>2. PEMERINTAHAN/GOVERNMENT .....</b>	<b>15</b>
<b>2.1 WILAYAH ADMINISTRATIF.....</b>	<b>22</b>
<b>ADMINISTRATIVE AREA .....</b>	<b>22</b>
2.1.1 Jumlah Desa <sup>1</sup> /Kelurahan Menurut Kecamatan di Kabupaten Barito Kuala, 2016-2021 .....	22
<i>Number of Villages<sup>1</sup>/Kelurahan by Subdistrict in Barito Kuala Regency,</i>	

2016-2021 .....	22
<b>2.2 SUMBER DAYA MANUSIA .....</b>	<b>23</b>
<b>HUMAN RESOURCES.....</b>	<b>23</b>
2.2.1 Jumlah Pegawai Negeri Sipil Menurut Jabatan dan Jenis Kelamin di Kabupaten Barito Kuala, Desember 2020 dan Desember 2021 .....	23
<i>Number of Civil Servants by Occupation and Sex in Barito Kuala Regency, Desember 2020 dan Desember 2021.....</i>	<i>23</i>
2.2.2 Jumlah Pegawai Negeri Sipil Menurut Tingkat Pendidikan dan Jenis Kelamin di Kabupaten Barito Kuala, Desember 2021 .....	25
<i>Number of Civil Servants by Educational Level and Sex in Barito Kuala Regency, Desember 2021 .....</i>	<i>25</i>
2.2.3 Jumlah Pegawai Negeri Sipil Menurut Tingkat Kepangkatan dan Jenis Kelamin di Kabupaten Barito Kuala, Desember 2021 .....	27
<i>Number of Civil Servants by Hierarchy and Sex in Barito Kuala Regency, Desember 2021 .....</i>	<i>27</i>
2.2.4 Jumlah Pegawai Negeri Sipil Menurut Dinas/Instansi Pemerintah dan Jenis Kelamin di Kabupaten Barito Kuala, 2021 .....	29
<i>Number of Civil Servants by Institution/Office and Sex in Barito Kuala Regency, 2021 .....</i>	<i>29</i>
<b>2.3 DEWAN PERWAKILAN RAKYAT DAERAH .....</b>	<b>32</b>
<b>THE REGIONAL HOUSE OF REPRESENTATIVE .....</b>	<b>32</b>
2.3.1 Jumlah Anggota Dewan Perwakilan Rakyat Daerah Menurut Partai Politik dan Jenis Kelamin di Kabupaten Barito Kuala, 2021 .....	32
<i>Number of Members of The Regional House of Representatives by Political Parties and Sex in Barito Kuala Regency, 2021 .....</i>	<i>32</i>
2.3.2 Jumlah Anggota Dewan Perwakilan Rakyat Daerah Menurut Daerah Pemilihan (Dapil) dan Jenis Kelamin di Kabupaten Barito Kuala, 2021 .....	33
<i>Number of Members of The Regional House of Representatives by Constituency and Sex in Barito Kuala Regency, 2021 .....</i>	<i>33</i>
2.3.3 Jumlah Sidang/Rapat Dewan Perwakilan Rakyat Daerah Kabupaten Barito Kuala, 2016-2021 .....	34

	<i>Number of Regional Parliamentary Meetings of Barito Kuala Regency, 2016-2021</i> .....	34
2.3.4	Jumlah Surat Keputusan Dewan Perwakilan Rakyat Daerah Kabupaten Barito Kuala, 2016-2021 .....	35
	<i>Number of Law Product of Regional Parliamentary Meetings of Barito Kuala Regency, 2016-2021</i> .....	35
<b>2.4</b>	<b>KEUANGAN DAERAH .....</b>	<b>36</b>
	<b>GOVERNMENT FINANCE.....</b>	<b>36</b>
2.4.1	Realisasi Pendapatan Pemerintah Kabupaten Barito Kuala Menurut Jenis Pendapatan (ribu rupiah), 2020–2021 .....	36
	<i>Actual Revenues of Government of Barito Kuala Regency by Source of Revenues (thousand rupiahs), 2020–2021</i> .....	36
2.4.2	Realisasi Belanja Pemerintah Kabupaten Barito Kuala Menurut Jenis Belanja (ribu rupiah), 2020–2021.....	37
	<i>Actual Expenditures of Government of Barito Kuala Regency by Kind of Expenditures (thousand rupiahs), 2020–2021</i> .....	37
2.4.3	Ketetapan dan Realisasi Pajak Bumi dan Bangunan (PBB) di Kabupaten Barito Kuala, 2021 .....	38
	<i>Target and Realization of Land and Building Taxes in Barito Kuala Regency, 2021</i> .....	38
<b>3.</b>	<b>PENDUDUK DAN KETENAGAKERJAAN/POPULATION AND EMPLOYMENT .....</b>	<b>39</b>
<b>3.1</b>	<b>KEPENDUDUKAN .....</b>	<b>52</b>
	<b>POPULATION .....</b>	<b>52</b>
3.1.1	Penduduk, Laju Pertumbuhan Penduduk, Distribusi Persentase Penduduk, Kepadatan Penduduk, Rasio Jenis Kelamin Penduduk Menurut Kecamatan di Kabupaten Barito Kuala 2011 dan 2021 .....	52
	<i>Population, Population Growth Rate, Percentage Distribution of Population, Population Density, and Population Sex Ratio by Subdistrict in Barito Kuala Regency, 2011 and 2021</i> .....	52
3.1.2	Jumlah Penduduk Menurut Jenis Kelamin dan Kecamatan di Kabupaten	

	Barito Kuala, 2021 .....	55
	<i>Population by Sex and Subdistrict in Barito Kuala Regency, 2021 .....</i>	<i>55</i>
3.1.3	Jumlah Penduduk Menurut Kelompok Umur dan Jenis Kelamin di Kabupaten Barito Kuala, 2021 .....	56
	<i>Population by Age Group and Sex in Barito Kuala Regency, 2021 .....</i>	<i>56</i>
<b>3.2</b>	<b>KETENAGAKERJAAN .....</b>	<b>57</b>
	<b>EMPLOYMENT .....</b>	<b>57</b>
3.2.1	Jumlah Penduduk Berumur 15 Tahun Keatas Menurut Jenis Kegiatan Selama Seminggu yang Lalu di Kabupaten Barito Kuala, 2021 .....	57
	<i>Population Aged 15 Years and Over by Type of Activity During The Previous Week in Barito Kuala Regency, 2021 .....</i>	<i>57</i>
3.2.2	Jumlah Penduduk Berumur 15 Tahun Keatas Menurut Pendidikan Tertinggi yang Ditamatkan dan Jenis Kegiatan Selama Seminggu yang Lalu di Kabupaten Barito Kuala, 2021.....	58
	<i>Population Aged 15 Years and Over by Educational Attainment and Type of Activity During The Previous Week in Barito Kuala Regency, 2021.....</i>	<i>58</i>
3.2.3	Jumlah Penduduk Berumur 15 Tahun Ke atas yang Bekerja Selama Seminggu yang Lalu Menurut Kelompok Umur dan Jenis Kelamin di Kabupaten Barito Kuala, 2021 .....	60
	<i>Population Aged 15 Years and Over Who Worked During the Previous Week by Age Group and Sex in Barito Kuala Regency, 2021 .....</i>	<i>60</i>
3.2.4	Jumlah Penduduk Berumur 15 Tahun Ke Atas yang Bekerja Selama Seminggu yang Lalu Menurut Lapangan Pekerjaan Utama dan Jenis Kelamin di Kabupaten Barito Kuala, 2021 .....	61
	<i>Population Aged 15 Years and Over Who Worked During the Previous Week by Main Industry and Sex in Barito Kuala Regency, 2021.....</i>	<i>61</i>
3.2.5	Jumlah Penduduk Berumur 15 Tahun Ke Atas yang Bekerja Selama Seminggu yang Lalu Menurut Jumlah Jam Kerja Seluruhnya dan Jenis Kelamin di Kabupaten Barito Kuala, 2021 .....	62
	<i>Population Aged 15 Years and Over Who Worked During the Previous Week by Total Working Hours and Sex in Barito Kuala Regency, 2021.....</i>	<i>62</i>
3.2.6	Jumlah Penduduk Berumur 15 Tahun Ke Atas yang Bekerja Selama Seminggu yang Lalu Menurut Jumlah Jam Kerja Pada Pekerjaan Utama dan Jenis Kelamin di Kabupaten Barito Kuala, 2021.....	63



	<i>Population Aged 15 Years and Over Who Worked During the Previous Week by Number of Working Hours on Main Industry and Sex in Barito Kuala Regency, 2021</i> .....	63
3.2.7	Jumlah Penduduk Berumur 15 Tahun Ke Atas yang Bekerja Selama Seminggu yang Lalu Menurut Status Pekerjaan Utama dan Jenis Kelamin di Kabupaten Barito Kuala, 2021 .....	64
	<i>Population Aged 15 Years and Over Who Worked During the Previous Week by Number of Working Hours on Main Industry and Sex in Barito Kuala Regency, 2021</i> .....	64
3.2.8	Jumlah Pencari Kerja Terdaftar Menurut Tingkat Pendidikan Tertinggi yang Ditamatkan dan Jenis Kelamin di Kabupaten Barito Kuala, 2021 .....	65
	<i>Number of Registered Job Applicants by Educational Attainment and Sex in Barito Kuala Regency, 2021</i> .....	65
3.2.9	Jumlah Pencari Kerja Terdaftar Setiap Bulan di Kabupaten Barito Kuala, 2021 .....	66
	<i>Number of Registered Job Applicants Monthly by in Barito Kuala Regency, 2021</i> .....	66
3.2.10	Jumlah Pencari Kerja Terdaftar, Lowongan Kerja Terdaftar, dan Penempatan/Pemenuhan Tenaga Kerja Menurut Kecamatan dan Jenis Kelamin di Kabupaten Barito Kuala, 2021 .....	67
	<i>Number of Registered Job Applicants, Registered Job Vacancies, and Employment Placement.Fulfillment by Educational Attainment and Sex in Barito Kuala Regency, 2021</i> .....	67
<b>4.</b>	<b>SOSIAL DAN KESEJAHTERAAN RAKYAT/SOCIAL AND WELFARE</b> .....	<b>71</b>
<b>4.1</b>	<b>PENDIDIKAN</b> .....	<b>84</b>
	<b>EDUCATION</b> .....	<b>84</b>
4.1.1	Jumlah Sekolah, Guru, dan Murid Taman Kanak-Kanak (TK) di Bawah Dinas Pendidikan dan Kebudayaan Menurut Kecamatan di Kabupaten Barito Kuala, 2020/2021 dan 2021/2022 .....	84
	<i>Number of Schools, Teachers, Pupils in Kindergarten Under The Ministry of Education and Culture by Subdistrict in Barito Kuala Regency, 2020/2021 and</i>	

	Halaman Page
2021/2022 .....	84
4.1.2 Jumlah Sekolah, Guru, dan Murid Raudhatul Athfal (RA) di Bawah Kementrian Agama Menurut Kecamatan di Kabupaten Barito Kuala, 2020/2021 dan 2021/2022 .....	87
<i>Number of Schools, Teachers, Pupils in Raudhatul Athfal (RA) Under The Ministry of Religious Affairs by Subdistrict in Barito Kuala Regency, 2020/2021 and 2021/2022 .....</i>	<i>87</i>
4.1.3 Jumlah Sekolah, Guru, dan Murid Sekolah Dasar (SD) di Bawah Dinas Pendidikan dan Kebudayaan Menurut Kecamatan di Kabupaten Barito Kuala, 2020/2021 dan 2021/2022 .....	88
<i>Number of Schools, Teachers, Pupils in Primary Schools Under The Ministry of Education and Culture by Subdistrict in Barito Kuala Regency, 2020/2021 and 2021/2022 .....</i>	<i>88</i>
4.1.4 Jumlah Sekolah, Guru, dan Murid Madrasah Ibtidaiyah (MI) di Bawah Kementrian Agama Menurut Kecamatan di Kabupaten Barito Kuala, 2020/2021 dan 2021/2022 .....	91
<i>Number of Schools, Teachers, Pupils in Madrasah Ibtidaiyah (MI) Under The Ministry of Religious Affairs by Subdistrict in Barito Kuala Regency, 2020/2021 and 2021/2022 .....</i>	<i>91</i>
4.1.5 Jumlah Sekolah, Guru, dan Murid Sekolah Menengah Pertama (SMP) di Bawah Dinas Pendidikan dan Kebudayaan Menurut Kecamatan di Kabupaten Barito Kuala, 2020/2021 dan 2021/2022 .....	94
<i>Number of Schools, Teachers, Pupils in Junior High Schools Under The Ministry of Education and Culture by Subdistrict in Barito Kuala Regency, 2020/2021 and 2021/2022 .....</i>	<i>94</i>
4.1.6 Jumlah Sekolah, Guru, dan Murid Madrasah Tsanawiyah (MTs) di Bawah Kementrian Agama Menurut Kecamatan di Kabupaten Barito Kuala, 2020/2021 dan 2021/2022 .....	97
<i>Number of Schools, Teachers, Pupils in Madrasah Tsanawiyah (MTs) Under The Ministry of Religious Affairs by Subdistrict in Barito Kuala Regency, 2020/2021 and 2021/2022 .....</i>	<i>97</i>
4.1.7 Jumlah Sekolah, Guru, dan Murid Sekolah Menengah Atas (SMA) di Bawah Dinas Pendidikan dan Kebudayaan Menurut Kecamatan di Kabupaten Barito Kuala, 2020/2021 dan 2021/2022 .....	100
<i>Number of Schools, Teachers, Pupils in Senior High Schools Under The Ministry of Education and Culture by Subdistrict in Barito Kuala Regency,</i>	

	<i>2020/2021 and 2021/2022</i> .....	100
4.1.8	Jumlah Sekolah, Guru, dan Murid Sekolah Menengah Kejuruan (SMK) di Bawah Dinas Pendidikan dan Kebudayaan Menurut Kecamatan di Kabupaten Barito Kuala, 2020/2021 dan 2021/2022 .....	103
	<i>Number of Schools, Teachers, Pupils in Vocational High Schools Under The Ministry of Education and Culture by Subdistrict in Barito Kuala Regency, 2020/2021 and 2021/2022</i> .....	103
4.1.9	Jumlah Sekolah, Guru, dan Murid Madrasah Aliyah (MA) di Bawah Kementerian Agama Menurut Kecamatan di Kabupaten Barito Kuala, 2020/2021 dan 2021/2022 .....	106
	<i>Number of Schools, Teachers, Pupils in Madrasah Aliyah (MA) Under The Ministry of Religious Affairs by Subdistrict in Barito Kuala Regency, 2020/2021 and 2021/2022</i> .....	106
4.1.10	Jumlah Desa1/ Kelurahan yang Memiliki Fasilitas Sekolah Menurut Kecamatan dan Tingkat Pendidikan, Tahun 2019, 2020, dan 2021 .....	109
	<i>Number of Villager Having Educational Facilities by Province and Educational Level, in 2019, 2020, and 2021</i> .....	109
4.1.11	Persentase Penduduk Usia 7-24 Tahun Menurut Jenis Kelamin, Kelompok Umur Sekolah, dan Partisipasi Sekolah di Kabupaten Barito Kuala, 2021 .....	112
	<i>Percentage of Population Aged 7-24 Years by Sex, Age Group, and School Participation in Barito Kuala Regency, 2021</i> .....	112
4.1.12	Angka Partisipasi Murni (APM) dan Angka Partisipasi Kasar (APK) Menurut Jenjang Pendidikan di Kabupaten Barito Kuala, 2021.....	113
	<i>Net Enrolment Rate and Gross Enrolment Rate by Educational Level in Barito Kuala Regency, 2021</i> .....	113
4.1.13	Jumlah Perguruan Tinggi1 dan Mahasiswa (Negeri dan Swasta) di Bawah Kementerian Riset, Teknologi, dan Pendidikan Tinggi Menurut Kecamatan, 2020/2021 dan 2021/2022 .....	114
	<i>Number of Universities1 and Students (State and Private) Under the Ministry of Research, Technology and High Education by Subdistrict in Barito Kuala Regency, 2020/2021 and 2021/2022</i> .....	114
<b>4.2</b>	<b>KESEHATAN .....</b>	<b>116</b>
	<b>HEALTH.....</b>	<b>116</b>

4.2.1	Jumlah Desa1/Kelurahan Yang Memiliki Sarana Kesehatan Menurut Kecamatan, di Kabupaten Barito Kuala, Tahun 2019, 2020, dan 2021 .....	116
	<i>Number of Villages1 Having Health Facilities by Subdistrict in Barito Kuala Regency, in 2019, 2020, and 2021 .....</i>	<i>116</i>
4.2.2	Jumlah Tenaga Kesehatan Menurut Kecamatan di Kabupaten Barito Kuala, 2021 .....	119
	<i>Number of Health Personnel by Subdistrict in Barito Kuala Regency, 2021 .....</i>	<i>119</i>
4.2.3	Persentase Penduduk yang Mempunyai Keluhan Kesehatan Selama Sebulan Terakhir Menurut Jenis Kelamin di Kabupaten Barito Kuala, 2017-2021.....	120
	<i>Percentage of People Who Had Health Complaint During a Month Prior to The Survey by Sex in Barito Kuala Regency, 2017-2021 .....</i>	<i>120</i>
4.2.4	Jumlah Rumah Sakit Umum, Rumah Sakit Khusus, dan Puskesmas Menurut Kecamatan di Kabupaten Barito Kuala, 2020-2021 .....	121
	<i>Number of General Hospital, Special Hospital, and Public Health Center bySub District in Barito Kuala Regency, 2020-2021 .....</i>	<i>121</i>
4.2.5	Jumlah Dokter Spesialis, Dokter Umum, dan Dokter Gigi Menurut Sarana Pelayanan Kesehatan di Kabupaten Barito Kuala, 2021.....	123
	<i>Number of Specialist Doctor, Generalist Doctor, and Dentist by Type of Health Facility in Barito Kuala Regency, 2021.....</i>	<i>123</i>
4.2.6	Rasio Tenaga Kesehatan di Kabupaten Barito Kuala, 2016-2021 .....	124
	<i>Ratio of Health Personnel in Barito Kuala, 2016-2021 .....</i>	<i>124</i>
4.2.7	Persentase Balita Yang Pernah Mendapat Imunisasi Menurut Jenis Imunisasi di Kabupaten Barito Kuala, 2016-2021 .....	125
	<i>Percentage of Children Under Five Years Who Had Immunization by Type of Immunization in Barito Kuala Regency, 2016-2021 .....</i>	<i>125</i>
4.2.8	Jumlah Kasus 10 Penyakit Terbanyak di Kabupaten Barito Kuala, 2021 .....	126
	<i>Number of Cases of the 10 Most Diseases in Barito Kuala Regency, 2021 .....</i>	<i>126</i>
4.2.9	Jumlah Bayi Menurut Status Gizi dan Puskesmas di Kabupaten Barito Kuala, 2021 .....	127
	<i>Number of Infant by Nutritional Status and Local Government Clinic in Barito</i>	

<i>Kuala, 2021</i> .....	127
4.2.10 Jumlah Kematian Ibu, Bayi dan Anak Balita Menurut Puskesmas dan Kecamatan di Kabupaten Barito Kuala, 2021.....	128
<i>Number of Maternal Mortality, Infants and Toddlers by District and Local Goverment Clinic in Barito Kuala, 2021</i> .....	128
4.2.11 Jumlah Kematian Ibu Menurut Puskesmas dan Kecamatan di Kabupaten Barito Kuala, 2021 .....	129
<i>Number of Maternal mortality by District and Local Government Clinic in Barito Kuala, 2021</i> .....	129
4.2.12 Jumlah Kematian Ibu dan Jumlah Kematian Bayi (AKB dan AKI) di Kabupaten Barito Kuala, 2014-2021 .....	130
<i>Number of Maternal Mortality and Infant Mortality in Barito Kuala, 2014-2021</i> .....	130
4.2.13 Jumlah Kejadian Luar Biasa (KLB) di Kabupaten Barito Kuala, 2016-2021 .....	131
<i>Number of Extraordinary Events in Barito Kuala, 2016-2021</i> .....	131
4.2.14 Jumlah Ibu Hamil, Melakukan Kunjungan K1, Melakukan Kunjungan K4, Kurang Energi Kronis (KEK), dan Mendapat Tablet Zat Besi (Fe) di Kabupaten Barito Kuala, 2016-2021 .....	133
<i>Number of Pregnant Women, Those with One Visit and four Visits of Antenatal Care, Chronic Energy Deficiency (CED), and Receiving Iron Supplement in Barito Kuala Regency, 2016-2021</i> .....	133
4.2.15 Jumlah Kasus HIV/AIDS, IMS, DBD, Diare, TB, dan Malaria Menurut Kecamatan di Kabupaten Barito Kuala, 2021.....	134
<i>Number of Cases of HIV/AIDS, Sexually Transmitted Infection, Dengue Fever, Diarhea, Tuberculosis (TB) and Malaria by Subdistrict in Barito Kuala Regency, 2021</i> .....	134
4.2.16 Jumlah Apotek dan Toko Obat Terdaftar Menurut Kecamatan di Kabupaten Barito Kuala, 2021 .....	135
<i>Number of Pharmacies and druf store listed by District in Barito Kuala Regency, 2021</i> .....	135
4.2.17 Indikator Pelayanan Pada RSUD H Abdul Azis Marabahan di Kabupaten Barito Kuala, 2017-2021 .....	136
<i>Indicators of Hospital Services H Abdul Azis Marabahan in Barito Kuala, 2017-2021</i> .....	136

4.2.18	Hasil Kegiatan Unit Pelayanan Rawat Inap RSUD H. Abdul Aziz Marabahan di Kabupaten Barito Kuala, 2017-2021 .....	137
	<i>Results of Overnight Treatment Service Unit at H Abdul Aziz Marabahanin Barito Kuala, 2017-2021 .....</i>	<i>137</i>
4.2.19	Banyaknya Pasien yang Berobat dan Rawat Jalan Pada RSUD H Abdul Aziz Marabahan Menurut Jenis Penyakit di Kabupaten Barito Kuala, 2021 .....	138
	<i>Number of Patients Treated At Hospital and Outpatient H Abdul Aziz Marabahan by Type of Disease in Barito Kuala, 2021 .....</i>	<i>138</i>
4.2.20	Jumlah Pasien Rawat Inap di RSUD H Abdul Aziz Marabahan Menurut Kelas Ruang di Kabupaten Barito Kuala, 2021 .....	139
	<i>Number of Patients in Hospital Inpatient H Abdul Aziz Marabahan According Class Lounge in Barito Kuala Regency, 2021 .....</i>	<i>139</i>
4.2.21	Jumlah Pasien Rawat Jalan RSUD H. Abdul Aziz Marabahan di Kabupaten Barito Kuala, 2021 .....	140
	<i>Number of Overnight Treatment Patient at H Abdul Aziz General Hospital Marabahan in Barito Kuala Regency, 2021 .....</i>	<i>140</i>
4.2.22	Jumlah Klinik Keluarga Berencana (KKB) dan Pos Pelayanan Keluarga Berencana Desa (PPKBD) Menurut Kecamatan di Kabupaten Barito Kuala, 2021 .....	142
	<i>Number of Family Planning Clinics and Village Family Planning Service Units by Subdistrict in Barito Kuala Regency, 2021 .....</i>	<i>142</i>
4.2.23	Jumlah Pasangan Usia Subur dan Peserta KB Aktif Menurut Kecamatan di Kabupaten Barito Kuala, 2021 .....	143
	<i>Number of Eligible Couples and Family Planning Participants by Subdistrict in Barito Kuala Regency, 2021 .....</i>	<i>143</i>
<b>4.3</b>	<b>AGAMA DAN SOSIAL LAINNYA.....</b>	<b>145</b>
	<b>RELIGION AND OTHER SOCIAL AFFAIRS .....</b>	<b>145</b>
4.3.1	Jumlah Penduduk Menurut Kecamatan dan Agama yang Dianut di Kabupaten Barito Kuala, 2021 .....	145
	<i>Population by Subdistrict and Religion in Barito Kuala Regency, 2021 .....</i>	<i>145</i>
4.3.2	Jumlah Tempat Peribadatan Menurut Kecamatan di Kabupaten Barito Kuala, 2021 .....	146
	<i>Number of Worship Facilities by Subdistrict in Barito Kuala Regency,</i>	

	Halaman Page
2021 .....	146
4.3.3 Jumlah Desa <sup>1</sup> / Kelurahan yang Mengalami Bencana Alam <sup>2</sup> Menurut Kecamatan di Kabupaten Barito Kuala , 2019, 2020, dan 2021 .....	147
<i>Number of Villages<sup>2</sup> that Had Natural Disaster by Subdistrict in Barito Kuala, 2019, 2020 and 2021 .....</i>	<i>147</i>
4.3.4 Jumlah Kejadian Bencana Alam Menurut Kecamatan di Kabupaten Barito Kuala, 2021 .....	149
<i>Number of Natural Disaster By Sub District in Barito Kuala Regency, 2021 .....</i>	<i>149</i>
4.3.5 Jumlah Korban Manusia yang Diakibatkan Bencana Alam Menurut Kecamatan di Kabupaten Barito Kuala, 2021 .....	151
<i>Number of Human Victim Caused by Natural Disaster By Sub District in Barito Kuala Regency, 2021 .....</i>	<i>151</i>
4.3.6 Jumlah Kerusakan Rumah yang Diakibatkan Bencana Alam Menurut Kecamatan di Kabupaten Barito Kuala, 2021.....	155
<i>Number of House Damage Caused by Natural Disaster By Sub District in Barito Kuala Regency, 2021 .....</i>	<i>155</i>
4.3.7 Jumlah Nikah, Talak dan Cerai Menurut Kecamatan di Kabupaten Barito Kuala , 2021 .....	157
<i>Number of Marriages, Divorces by District in Barito Kuala, 2021 .....</i>	<i>157</i>
4.3.8 Jumlah Nikah, Talak dan Cerai Berdasarkan Bulan di Kabupaten Barito Kuala , 2021 .....	158
<i>Number of Marriages, Divorces by Month in Barito Kuala, 2021 .....</i>	<i>158</i>
4.3.9 Jumlah Faktor Penyebab Terjadinya Perceraian Menurut Kegiatan di Kabupaten Barito Kuala, 2021 .....	159
<i>Number of Factors Causing Occurrence of Divorce According to Activityin Barito Kuala Regency, 2021 .....</i>	<i>159</i>
4.3.10 Jumlah Jemaah Haji yang Diberangkatkan ke Tanah Suci Mekah Menurut Kecamatan dan Jenis Kelamin di Kabupaten Barito Kuala, 2020 dan 2021 .....	160
<i>Number of Pilgrims Sent to Mecca by Subdistrict and Sex in Barito Kuala Regency, 2020 and 2021 .....</i>	<i>160</i>
4.3.11 Perkembangan Jumlah Jemaah Haji Menurut Kecamatan di Kabupaten Barito Kuala, 2020 dan 2021 .....	161
<i>Number of Pilgrims Who Passed Away by Subdistrict in Barito Kuala Regency,</i>	

	2020 and 2021 .....	161
4.3.12	Jumlah Penerima Bantuan (Kepala Keluarga) dan Anggaran Bantuan Sosial Pangan Menurut Kecamatan di Kabupaten Barito Kuala, 2021* .....	162
	<i>Number of Aid Recipientts (Head of Household) and Food Social Assistance Budget by Subdistrict in Barito Kuala Regency, 2021*</i> .....	162
<b>4.4</b>	<b>KRIMINALITAS .....</b>	<b>163</b>
	<b>CRIME .....</b>	<b>163</b>
4.4.1	Jumlah Tindak Pidana, Risiko Penduduk Terjadi Pidana per 100.000 Penduduk, Persentase Penyelesaian Tindak Pidana, dan Selang Waktu Terjadinya Tindak Pidana Menurut Kepolisian Sektor di Kabupaten Barito Kuala, 2017-2021 .....	163
	<i>Number of Crime, Crime Rate per 100,000 Population, Percentage of Crime Clearance, and Time Interval of Crime Occurance by Sector Police Force in Barito Kuala Regency, 2017-2021</i> .....	163
4.4.2	Jumlah Penerbitan Surat Ijin Mengemudi (SIM) di Kabupaten Barito Kuala, 2021 .....	166
	<i>Number of Driver's License in Barito Kuala, 2021</i> .....	166
4.4.3	Jumlah Tahanan yang Diselesaikan Kejaksaan Negeri Marabahan Menurut Cara Penyelesaiannya di Kabupaten Barito Kuala, 2021 .....	167
	<i>Number of Prisoners Which Finished by Office of Counsel for The Prosecution of Marabahan by Finishing Method in Barito Kuala, 2021</i> .....	167
4.4.4	Jumlah Tindak Pidana Yang Masuk di Kejaksaan Negeri Marabahan di Kabupaten Barito Kuala, 2016-2021 .....	168
	<i>Number of Criminal Case in Marabahan Prosecutors State in Barito Kuala, 2016-2021</i> .....	168
4.4.5	Jumlah Terdakwa yang Masuk Termasuk Pelanggaran Lalu Lintas di Kabupaten Barito Kuala, 2021 .....	169
	<i>Number of Defendants Included Traffic Violations Cases Barito Kuala, 2021</i> .....	169
4.4.6	Jumlah Perkara Termasuk Pelanggaran Lalu Lintas yang Diselesaikan di Kabupaten Barito Kuala, 2021 .....	170
	<i>Number of Cases Included Traffics Violations which Finished in Barito Kuala, 2021</i> .....	170



4.4.7	Jumlah Terdakwa Termasuk Pelanggaran Lalu Lintas Yang Diselesaikan di Kabupaten Barito Kuala, 2021 .....	171
	<i>Number of Defendants Included Traffics Violations Which Finished in Barito Kuala, 2021 .....</i>	<i>171</i>
4.4.8	Jumlah Terdakwa Perkara Tindak Kejahatan Diselesaikan Menurut Sikap Terhadap Keputusan dan Jenis Kelamin di Kabupaten Barito Kuala, 2021 .....	172
	<i>Number of Defendants Accused of Criminal Cases Which Finished by Behave on Decision and Sex in Barito Kuala, 2021 .....</i>	<i>172</i>
4.4.9	Jumlah Terdakwa Perkara Tindak Kejahatan Diselesaikan Menurut Kelompok Umur dan Jenis Kelamin di Kabupaten Barito Kuala, 2021 .....	174
	<i>Number of Defendants Accused of Criminal Cases Which Finished by Behave on Decision and Sex in Barito Kuala, 2021 .....</i>	<i>174</i>
4.4.10	Jumlah Perkara Kejahatan Diselesaikan Menurut Jumlah Terdakwa di Kabupaten Barito Kuala, 2021 .....	176
	<i>Number of Criminal Cases Which Finished by Total Accused in Barito Kuala, 2021 .....</i>	<i>176</i>
4.4.11	Jumlah Terdakwa Diselesaikan Menurut Jenis Pidana di Kabupaten Barito Kuala, 2021 .....	177
	<i>Number of Defendants Which Finished by Kind of Criminal Cases in Barito Kuala, 2021 .....</i>	<i>177</i>
4.4.12	Jumlah Tambahan Narapidana Yang Masuk Lembaga Pemasyarakatan Dirinci Menurut Kelompok Umur dan Jenis Pelanggaran di Kabupaten Barito Kuala, 2021 .....	179
	<i>Additional Number of Inmates Who Sign Penitentiary Specified by Age Group and Kind of Criminal Cases in Barito Kuala, 2021 .....</i>	<i>179</i>
4.4.13	Jumlah Tambahan Narapidana Yang Masuk Lembaga Pemasyarakatan Dirinci Menurut Kelompok Umur di Kabupaten Barito Kuala, 2021 .....	181
	<i>Additional Number of Inmates Who Sign Penitentiary Specified by Age Group in Barito Kuala, 2021 .....</i>	<i>181</i>
4.4.14	Jumlah Tambahan Narapidana Yang Masuk Lembaga Pemasyarakatan Menurut Lama dan Jenis Kejahatan di Kabupaten Barito Kuala, 2021 .....	182
	<i>Additional Number of Inmates Who Sign Penitentiary Specified by Long Standing and Kind of Criminal Case in Barito Kuala, 2021 .....</i>	<i>182</i>

4.4.15	Jumlah Tambahan Narapidana Yang Masuk Lembaga Pemasyarakatan Menurut Lamanya Dirinci Setiap Bulan di Kabupaten Barito Kuala, 2021 .....	184
	<i>Additional Number of Inmates Who Sign Penitentiary Specified by Long Standing and Kind of Criminal Case in Barito Kuala, 2021 .....</i>	<i>184</i>
4.4.16	Jumlah Tambahan Narapidana Yang Masuk Lembaga Pemasyarakatan (Status Dewasa) Menurut Jenis Kelamin dan Jenis Kejahatan di Kabupaten Barito Kuala, 2021 .....	185
	<i>Additional Number of Inmates Who Sign Penitentiary (Status of Adult) Specified by Sex and Kind of Criminal Case in Barito Kuala, 2021.....</i>	<i>185</i>
4.4.17	Jumlah Tambahan Narapidana Yang Masuk Lembaga Pemasyarakatan (Status Dewasa) Menurut Jenis Kelamin di Kabupaten Barito Kuala, 2021 .....	187
	<i>Additional Number of Inmates Who Sign Penitentiary (Status of Adult) Specified by Sex in Barito Kuala, 2021 .....</i>	<i>187</i>
4.4.18	Jumlah Tambahan Narapidana Yang Masuk Lembaga Pemasyarakatan (Status Anak-anak) Menurut Jenis Kelamin dan Jenis Kejahatan di Kabupaten Barito Kuala, 2021 .....	188
	<i>Additional Number of Inmates Who Sign Penitentiary (Children) Specified by Sex and Kind of Criminal Case in Barito Kuala, 2021 .....</i>	<i>188</i>
4.4.19	Jumlah Tambahan Narapidana Yang Masuk Lembaga Pemasyarakatan (Status Anak-anak) Menurut Jenis Kelamin di Kabupaten Barito Kuala, 2021.....	190
	<i>Additional Number of Inmates Who Sign Penitentiary (Children) Specified by Sex in Barito Kuala, 2021 .....</i>	<i>190</i>
4.4.20	Jumlah Isi Lembaga Pemasyarakatan dirinci Menurut Status Penahanan dan Jenis Kejahatan di Kabupaten Barito Kuala, 2021 .....	191
	<i>Number of of Fill Prisons Specified by Status and Kind of Crime in Barito Kuala, 2021 .....</i>	<i>191</i>
4.4.21	Jumlah Tambahan Narapidana Yang Keluar (Dipindah ke Lembaga Pemasyarakatan) Menurut Jenis Kelamin di Kabupaten Barito Kuala, 2021 .....	193
	<i>Additional Number of Prisoners Who Out (Transfers to Prisons) According to Sex in Barito Kuala, 2021 .....</i>	<i>193</i>
4.4.22	Jumlah Isi Lembaga Pemasyarakatan Status Narapidana dan Tahanan Menurut Jenis Kejahatan di Kabupaten Barito Kuala, 2021 .....	194

	<i>Number of Prisoners and Arrested in Correctional Institution by Criminal Casesin Barito Kuala, 2021</i> .....	194
4.4.23	Jumlah Isi Lembaga Pemasyarakatan Status Narapidana dirinci Menurut Jenis Kelamin dan Jenis Kejahatan di Kabupaten Barito Kuala, 2021 <i>Number of Prisoners in Correctional Institution by Sex and Kind of Criminalin Barito Kuala, 2021</i> .....	196
4.4.24	Jumlah Isi Lembaga Pemasyarakatan Status Tahanan dirinci Menurut Jenis Kelamin dan Jenis Kejahatan di Kabupaten Barito Kuala, 2021 <i>Number of Arrested in Correctional Institution by Sex and Kind of Criminalin Barito Kuala, 2021</i> .....	198
4.4.25	Jumlah Kasus Narkoba yang Ditangani Menurut Jenis Kelamin di Kabupaten Barito Kuala, 2021 <i>Number of Drugs Cases which is Handled According to Sex in Barito Kuala, 2021</i> .....	200
4.4.26	Jumlah Kasus Narkoba yang Ditangani Menurut Usia di Kabupaten Barito Kuala, 2021 <i>Number of Drugs Cases which is Handled by Age in Barito Kuala, 2021</i> .....	201
4.4.27	Jumlah Kasus Narkoba yang Ditangani Menurut Jenis Pekerjaan di Kabupaten Barito Kuala, 2021 <i>Number of Drugs Cases which is Handled According to Occupation in Barito Kuala, 2021</i> .....	202
4.4.28	Jumlah Kasus Narkoba yang Ditangani Menurut Tingkat Pendidikan di Kabupaten Barito Kuala, 2021 <i>Number of Drugs Cases which is Handled According to Educational Level in Barito Kuala, 2021</i> .....	204
4.4.29	Jumlah Kasus Narkoba yang Ditangani Menurut Jenis yang Disalahgunakan di Kabupaten Barito Kuala, 2021 <i>Number of Drugs Cases which is Handled According to Type of Abuse in Barito Kuala, 2021</i> .....	205
4.4.30	Jumlah Pasien Rehabilitasi Kasus Narkoba yang Ditangani Menurut Jenis Narkoba di Kabupaten Barito Kuala, 2021 <i>Number of Drugs Cases which is Handled by Type of Drugs in Barito Kuala, 2021</i> .....	206
<b>4.5</b>	<b>KEMISKINAN</b> .....	<b>208</b>

	<b>POVERTY.....</b>	<b>208</b>
4.5.1	Garis Kemiskinan dan Penduduk Miskin di Kabupaten Barito Kuala, 2013-2021..... <i>Poverty Line and Number of Poor People in Barito Kuala Regency, 2013-2021 .....</i>	208 208
4.5.2	Indeks Kedalaman Kemiskinan dan Indeks Keparahan Kemiskinan di Kabupaten Barito Kuala , 2013-2021..... <i>Poverty Gap Index and Poverty Severity Index in Barito Kuala Regency, 2013-2021.....</i>	209 209
<b>5.</b>	<b>PERTANIAN, KEHUTANAN, PETERNAKAN, DAN PERIKANAN/ AGRICULTURE, FORESTRY, LIVESTOCK, AND FISHERY.....</b>	<b>211</b>
<b>5.1</b>	<b>PERTANIAN, KEHUTANAN, PETERNAKAN, DAN PERIKANAN.....</b>	<b>226</b>
	<b>AGRICULTURE, FORESTRY, LIVESTOCK, AND FISHERY.....</b>	<b>226</b>
5.1.1	Luas Panen, Produksi, dan Produktivitas Padi Menurut Kecamatan di Kabupaten Barito Kuala, 2021..... <i>Harvested Area, Production, and Productivity of Paddy by Subdistrict in Barito Kuala Regency, 2021 .....</i>	226 226
5.1.2	Produksi Padi1 Setara Beras Menurut Kecamatan di Kabupaten Barito Kuala, 2021..... <i>Paddy and Rice Production1 by Subdistrict in Barito Kuala Regency, 2021 .....</i>	227 227
5.1.3	Luas Panen, Produksi, dan Produktivitas Jagung dan Kedelai Menurut Kecamatan di Kabupaten Barito Kuala, 2021..... <i>Harvested Area, Production, and Productivity of Maize and Soybeans by Subdistrict in Barito Kuala Regency, 2021 .....</i>	228 228
5.1.4	Luas Lahan Tegal/Kebun, Ladang/Huma, dan Lahan yang Sementara Tidak Diusahakan Menurut Kecamatan di Kabupaten Barito Kuala (hektar), 2021..... <i>Area of Tegal/Garden, Fields/Huma, and Temporarily Not Cultivated Land by Subdistrict in Barito Kuala Regency (hectar), 2021 .....</i>	230 230
5.1.5	Luas Panen, Produksi, dan Produktivitas Kacang Tanah dan Kacang Hijau Menurut Kecamatan di Kabupaten Barito Kuala, 2021..... <i>Harvested Area, Production, and Productivity of Peanut and Mungbean by</i>	231

	<i>Subdistrict in Barito Kuala Regency, 2021</i> .....	231
5.1.6	Luas Panen, Produksi, dan Produktivitas Ubi Kayu dan Ubi Jalar Menurut Kecamatan di Kabupaten Barito Kuala, 2021..... <i>Harvested Area, Production, and Productivity of Cassava and Sweet Potato by Subdistrict in Barito Kuala Regency, 2021</i> .....	233
5.1.7	Luas Lahan Sawah Menurut Kecamatan dan Jenis Pengairan di Kabupaten Barito Kuala (hektar), 2021 .....	235
	<i>Area of Wetland by Subdistrict and Type of Irrigation in Barito Kuala Regency (hectare), 2021</i> .....	235
<b>5.2</b>	<b>HORTIKULTURA.....</b>	<b>236</b>
	<b><i>HORTICULTURE</i> .....</b>	<b>236</b>
5.2.1	Luas Panen Tanaman Sayuran Menurut Kecamatan dan Jenis Tanaman di Kabupaten Barito Kuala (hektar), 2020-2021..... <i>Harvested Area of Vegetables by Subdistrict and Kind of Plant in Barito Kuala Regency (hectare), 2020-2021</i> .....	236
5.2.2	Produksi Tanaman Sayuran Menurut Kecamatan dan Jenis Tanaman di Kabupaten Barito Kuala (kuintal), 2020-2021 .....	239
	<i>Production of Vegetables by Subdistrict and Kind of Plant in Barito Kuala Regency (quintal), 2020-2021</i> .....	239
5.2.3	Luas Panen Tanaman Sayuran dan Buah-buahan Semusim Menurut Jenis Tanaman di Kabupaten Barito Kuala (ha), 2017-2021 .....	242
	<i>Harvested of Fruits of Seasonal Vegetables and Fruits by Kind of Fruit in Barito Kuala Regency (ha), 2017-2021</i> .....	242
5.2.4	Produksi Tanaman Sayuran dan Buah-buahan Semusim Menurut Jenis Tanaman di Kabupaten Barito Kuala (kuintal), 2017-2021 .....	244
	<i>Production of Seasonal Vegetables and Fruits by Kind of Fruit in Barito Kuala Regency (quintal), 2017-2021</i> .....	244
5.2.5	Luas Panen Tanaman Biofarmaka Menurut Kecamatan dan Jenis Tanaman di Kabupaten Barito Kuala (m <sup>2</sup> ), 2020 dan 2021 .....	246
	<i>Harvested Area of Medicinal Plants by Subdistrict and Kind of Plants in Barito Kuala Regency (m<sup>2</sup>), 2020 and 2021</i> .....	246
5.2.6	Produksi Tanaman Biofarmaka Menurut Kecamatan dan Jenis Tanaman di Kabupaten Barito Kuala (kg), 2020 dan 2021 .....	248
	<i>Production of Medicinal Plants by Subdistrict and Kind of Plants in Barito</i>	

	<i>Kuala Regency (kg), 2020 and 2021</i> .....	248
5.2.7	Luas Panen Tanaman Biofarmaka Menurut Jenis Tanaman di Kabupaten Barito Kuala (m <sup>2</sup> ), 2017-2021 .....	250
	<i>Harvested Area of Medicinal Plants by Kind of Plants in Barito Kuala Regency (m<sup>2</sup>), 2017- 2021</i> .....	250
5.2.8	Produksi Tanaman Biofarmaka Menurut Jenis Tanaman di Kabupaten Barito Kuala (kg), 2017-2021 .....	251
	<i>Production of Medicinal Plants by Kind of Plants in Barito Kuala Regency (kg), 2017-2021</i> .....	251
5.2.9	Luas Panen Tanaman Hias Menurut Kecamatan dan Jenis Tanaman di Kabupaten Barito Kuala (m <sup>2</sup> ), 2020 dan 2021 .....	252
	<i>Harvested Area of Ornamental Plants by Subdistrict and Kind of Plants in Barito Kuala Regency (m<sup>2</sup>), 2020 and 2021</i> .....	252
5.2.10	Produksi Tanaman Hias Menurut Kecamatan dan Jenis Tanaman di Kabupaten Barito Kuala (tangkai), 2020 dan 2021 .....	254
	<i>Production of Ornamental Plants by Subdistrict and Kind of Plants in Barito Kuala Regency (stalks), 2020 and 2021</i> .....	254
5.2.11	Luas Panen Tanaman Hias Menurut Jenis Tanaman di Kabupaten Barito Kuala (m <sup>2</sup> ), 2017-2021 .....	256
	<i>Harvested Area of Ornamental Plants by Kind of Plant in Barito Kuala Regency (m<sup>2</sup>), 2017-2021</i> .....	256
5.2.12	Produksi Tanaman Hias Menurut Jenis Tanaman di Kabupaten Barito Kuala (pohon), 2017-2021 .....	258
	<i>Production of Ornamental Plants by Kind of Plant in Barito Kuala Regency (tree), 2017-2021</i> .....	258
5.2.13	Produksi Buah-Buahan Menurut Kecamatan dan Jenis Buah di Kabupaten Barito Kuala (kuintal), 2020-2021 .....	260
	<i>Production of Fruits by Subdistrict and Kind of Plant in Barito Kuala Regency (quintal), 2020-2021</i> .....	260
5.2.14	Produksi Buah-Buahan Tanaman Sayuran Tahunan Menurut Jenis Tanaman di Kabupaten Barito Kuala (kuintal), 2017-2021 .....	263
	<i>Production of Annual Fruits and Vegetables by Kind of Fruit in Barito Kuala Regency (quintal), 2017-2021</i> .....	263
<b>5.3</b>	<b>PERKEBUNAN</b> .....	<b>265</b>

<b>ESTATE CROPS .....</b>	<b>265</b>
5.3.1 Luas Areal Tanaman Perkebunan Menurut Kecamatan dan Jenis Tanaman di Kabupaten Barito Kuala (ha), 2020 dan 2021 .....	265
<i>Planted Area of Estate Crops by Subdistrict and Type in Barito Kuala Regency (ha), 2020 and 2021 .....</i>	<i>265</i>
5.3.2 Produksi Tanaman Perkebunan Menurut Kecamatan dan Jenis Tanaman di Kabupaten Barito Kuala (ton), 2020 dan 2021 .....	270
<i>Production of Estate Crops by Subdistrict and Type in Barito Kuala Regency (ton), 2020 and 2021 .....</i>	<i>270</i>
<b>5.4 PETERNAKAN.....</b>	<b>275</b>
<b>LIVESTOCK .....</b>	<b>275</b>
5.4.1 Populasi Ternak Menurut Kecamatan dan Jenis Ternak di Kabupaten Barito Kuala (ekor), 2020 dan 2021 .....	275
<i>Livestock Population by Subdistrict and Kind of Livestock in Barito Kuala Regency (heads), 2020 and 2021 .....</i>	<i>275</i>
5.4.2 Populasi Unggas Menurut Kecamatan dan Jenis Unggas di Kabupaten Barito Kuala (ekor), 2020 dan 2021 .....	278
<i>Poultry Population by Subdistrict and Kind of Poultry in Barito Kuala Regency (head), 2020 and 2021 .....</i>	<i>278</i>
5.4.3 Jumlah Ternak yang Dipotong Menurut Kecamatan dan Jenis Ternak di Kabupaten Barito Kuala (ekor), 2021.....	280
<i>Livestock Slaughtered Population by Subdistrict and Kind of Livestock in Barito Kuala Regency (heads), 2021 .....</i>	<i>280</i>
5.4.4 Produksi Daging Ternak Menurut Kecamatan dan Jenis Ternak di Kabupaten Barito Kuala (kuintal), 2020 dan 2021 .....	282
<i>Livestock Meat Production by Subdistrict and Kind of Livestock in Barito Kuala Regency (quintal), 2020 and 2021 .....</i>	<i>282</i>
5.4.5 Produksi Daging Unggas Menurut Kecamatan dan Jenis Unggas di Kabupaten Barito Kuala (kuintal), 2020 dan 2021 .....	285
<i>Poultry Meat Production by Subdistrict and Kind of Poultry in Barito Kuala Regency (quintal), 2020 and 2021.....</i>	<i>285</i>
5.4.6 Produksi Telur Unggas (kg) dan Susu Sapi (liter) Menurut Kecamatan dan Jenis Unggas di Kabupaten Barito Kuala, 2020 dan 2021 .....	287
<i>Poultry Eggs (kg) and Cow's Milk (liter) Production by Subdistrict and Kind of</i>	

*Poultry in Barito Kuala Regency, 2020 and 2021*.....287

**5.5 PERIKANAN ..... 289**

***FISHERY* ..... 289**

5.5.1 Produksi dan Nilai Produksi Perikanan Tangkap Menurut Kecamatan dan Jenis Penangkapan di Kabupaten Barito Kuala, 2021 ..... 289  
*Production and Production Value of Fish Capture by Subdistrict and Types of Captures in Barito Kuala Regency, 2021*.....289

5.5.2 Produksi dan Nilai Produksi Perikanan Budidaya Menurut Kecamatan dan Jenis Budidaya di Kabupaten Barito Kuala, 2021 ..... 290  
*Production and Production Value of Aquaculture by Subdistrict and Type of Culture in Barito Kuala Regency, 2021* ..... 290

5.5.3 Produksi dan Nilai Produksi Perikanan Menurut Sub Sektor di Kabupaten Barito Kuala, 2021 ..... 292  
*Fishery Production and Production Value by Sub Sector in Barito Kuala Regency, 2021* .....292

5.5.4 Jumlah Rumah Tangga Perikanan Tangkap Menurut Kecamatan dan Subsektor di Kabupaten Barito Kuala, 2020 dan 2021 ..... 293  
*Number of Fish Capture Households by Subdistrict and Subsector in Barito Kuala Regency, 2020 and 2021* .....293

5.5.5 Produksi dan Nilai Produksi Perikanan Tangkap di Perairan Umum Menurut Kecamatan dan Lokasi di Kabupaten Barito Kuala, 2021 ..... 294  
*Production and Production Value of Inland Open Water Capture Fisheries by Subdistrict and Location in Barito Kuala Regency, 2021*.....294

5.5.6 Jumlah Rumah Tangga Perikanan Budidaya Menurut Kecamatan dan Jenis Budidaya di Kabupaten Barito Kuala, 2021 ..... 296  
*Number of Aquaculture Households by Subdistrict and Type of Aquaculture in Barito Kuala Regency, 2021* .....296

5.5.7 Luas Area Perikanan Budidaya Menurut Kecamatan dan Jenis Budidaya di Kabupaten Barito Kuala (ha), 2021 ..... 297  
*Number of Aquaculture Areas by Subdistrict and Type of Aquaculture in Barito Kuala Regency (ha), 2021*.....297

5.5.8 Jumlah Perahu/Kapal Menurut Kecamatan dan Jenis Kapal di Kabupaten Barito Kuala, 2021 ..... 298  
*Number of Fishing Boats by Subdistrict and Type of Boat in Barito Kuala*



	<i>Regency, 2021</i> .....	298
5.5.9	Jumlah Ikan Laut Menurut Jenis dan Alat Penangkapannya di Kabupaten Barito Kuala (ton), 2021 .....	299
	<i>Number of Marine Fishery by Type and the Capture Tools in Barito Kuala (ton), 2021</i> .....	299
5.5.10	Nilai Produksi Ikan Laut Menurut Jenis dan Alat Penangkapannya di Kabupaten Barito Kuala (000, Rp), 2021 .....	301
	<i>Number of Marine Fishery Production by Type and the Capture Tools in Barito Kuala (000, Rp), 2021</i> .....	301
5.5.11	Jumlah Kelompok Budidaya Ikan di Kabupaten Barito Kuala, 2021.....	303
	<i>Number of Group Conducting Fish in Barito Kuala, 2021</i> .....	303
5.5.12	Kuantitas Produk Hasil Pengolahan Menurut Jenis Pengolahan dan Bulan Produksi di Kabupaten Barito Kuala (000, Kg), 2021 .....	304
	<i>Product Quantity Results of Treatment by Type of Processing and Production Month in Barito Kuala (000, Kg), 2021</i> .....	304
<b>5.6</b>	<b>KEHUTANAN</b> .....	<b>305</b>
	<b>FISHERY</b> .....	<b>305</b>
5.6.1	Luas Kawasan Hutan dan Perairan1 Menurut Kecamatan di Kabupaten Barito Kuala (Hektar), 2021 .....	305
	<i>Extent of Forest Area, Inland Water, Coastal, and Marine by Subdistrict in Barito Kuala Regency (Hectare), 2021</i> .....	305
<b>6.</b>	<b>PERTAMBANGAN DAN ENERGI/MINING AND ENERGY</b> .....	<b>311</b>
<b>6.1</b>	<b>LISTRIK</b> .....	<b>316</b>
	<b>ELECTRICITY</b> .....	<b>316</b>
6.1.1	Daya Terpasang, Produksi, dan Distribusi Listrik PT. PLN (Persero) pada Cabang/Ranting PLN Menurut Kecamatan di Kabupaten Barito Kuala, 2021.....	314
	<i>Installed Electricity Power, Production, and Distibution of PT. PLN (Persero) at PLN Branch by Subdistrict in Barito Kuala Regency, 2021</i> .....	314
6.1.2	Jumlah Pelanggan Listrik Menurut Kecamatan di Kabupaten Barito Kuala, 2016-2021 .....	315

	<i>Number of Registered Electricity Costumers by Subdistrict in Barito Kuala Regency, 2016-2021</i> .....	315
6.1.3	Daya Terpasang, Produksi, dan Distribusi Listrik PT. PLN (Persero) pada Cabang/Ranting PLN di Kabupaten Barito Kuala, 2016-2021..... <i>Installed Capacity, Production, and Distribution of Electricity of State Electricity Company at Branch Level in Barito Kuala Regency, 2016-2021</i> .....	316
6.1.4	Jumlah Pelanggan Listrik, VA Tersambung dan KWH Terjual Menurut Klasifikasi Tarif Sosial di PT PLN Ranting Marabahan di Kabupaten Barito Kuala, 2016-2021 .....	317
	<i>Number of Electricity Customers, Installed VA and Sold KWH by Social Tarrif Classification in PLN Ltd Branch of Marabahan in Barito Kuala, 2016-2021</i> .....	317
6.1.5	Jumlah Pelanggan Listrik, VA Tersambung dan KWH Terjual Menurut Klasifikasi Tarif Rumah Tangga di PT PLN Ranting Marabahan di Kabupaten Barito Kuala, 2016-2021 .....	318
	<i>Number of Electricity Customers, Installed VA and Sold KWH by Household Tarrif Classification in PLN Ltd Branch of Marabahan in Barito Kuala, 2016-2021</i> .....	318
6.1.6	Jumlah Pelanggan Listrik, VA Tersambung dan KWH Terjual Menurut Klasifikasi Tarif Bisnis di PT PLN Ranting Marabahan di Kabupaten Barito Kuala, 2016-2021 .....	319
	<i>Number of Electricity Customers, Installed VA and Sold KWH by Business Tarrif Classification in PLN Ltd Branch of Marabahan in Barito Kuala, 2016-2021</i> .....	319
6.1.7	Jumlah Pelanggan Listrik, VA Tersambung dan KWH Terjual Menurut Klasifikasi Tarif Industri di PT PLN Ranting Marabahan di Kabupaten Barito Kuala, 2016-2021 .....	320
	<i>Number of Electricity Customers, Installed VA and Sold KWH by Industrial Tarrif Classification in PLN Ltd Branch of Marabahan in Barito Kuala, 2016-2021</i> .....	320
6.1.8	Jumlah Pelanggan Listrik, VA Tersambung dan KWH Terjual Menurut Klasifikasi Tarif Kantor Pemerintahan Tangga di PT PLN Ranting Marabahan di Kabupaten Barito Kuala, 2016-2021 .....	321
	<i>Number of Electricity Customers, Installed VA and Sold KWH by Government Tarrif Classification in PLN Ltd Branch of Marabahan in Barito Kuala, 2016-</i>	

2021 .....	321
<b>6.2 AIR .....</b>	<b>322</b>
<b>WATER .....</b>	<b>322</b>
6.2.1 Jumlah Pelanggan dan Air yang Disalurkan Menurut Kecamatan di Kabupaten Barito Kuala, 2021 .....	322
<i>Number of Customer and Distributed Water by Subdistrict in Barito Kuala Regency, 2021 .....</i>	<i>322</i>
6.2.2 Jumlah Pelanggan dan Air yang Disalurkan Menurut Pelanggan di Kabupaten Barito Kuala, 2021 .....	323
<i>Number of Customer and Distributed Clean Water by Type of Customers in Barito Kuala Regency, 2021 .....</i>	<i>323</i>
6.2.3 Jumlah Air yang Disalurkan dan Nilai Penjualan Menurut Bulan di Kabupaten Barito Kuala, 2021 .....	324
<i>Number of Distributed Clean Water and Value by Month in Barito Kuala Regency, 2021 .....</i>	<i>324</i>
6.2.4 Banyaknya Pelanggan, Produksi, Distribusi Air dan Penjualan Air Pada PDAM Kota Marabahan di Kabupaten Barito Kuala, 2021 .....	325
<i>Number of Customers, Water Distribution, Production and Water Sold At PDAM Marabahan (Regional Water Supplier) in Barito Kuala, 2021 .....</i>	<i>325</i>
6.2.5 Banyaknya Pelanggan, Produksi, Distribusi Air dan Penjualan Air Pada IKK Bakumpai di Kabupaten Barito Kuala, 2021 .....	326
<i>Number of Customers, Water Distribution, Production and Water Sold At IKK Bakumpai (Regional Water Supplier) in Barito Kuala, 2021.....</i>	<i>326</i>
6.2.6 Banyaknya Pelanggan, Produksi, Distribusi Air dan Penjualan Air Pada IKK Cerbon di Kabupaten Barito Kuala, 2021 .....	327
<i>Number of Customers, Water Distribution, Production and Water Sold At IKK Cerbon (Regional Water Supplier) in Barito Kuala, 2021 .....</i>	<i>327</i>
6.2.7 Banyaknya Pelanggan, Produksi, Distribusi Air dan Penjualan Air Pada IKK Rantau Badauh di Kabupaten Barito Kuala, 2021 .....	328
<i>Number of Customers, Water Distribution, Production and Water Sold At IKK Rantau Badauh (Regional Water Supplier) in Barito Kuala, 2021 .....</i>	<i>328</i>
6.2.8 Banyaknya Pelanggan, Produksi, Distribusi Air dan Penjualan Air Pada IKK Alalak di Kabupaten Barito Kuala, 2021 .....	329
<i>Number of Customers, Water Distribution, Production and Water Sold At IKK</i>	

	<i>Alalak (Regional Water Supplier) in Barito Kuala, 2021 .....</i>	329
6.2.9	Banyaknya Pelanggan, Produksi, Distribusi Air dan Penjualan Air Pada IKK Anjir Muara-Pasar di Kabupaten Barito Kuala, 2021 ..... <i>Number of Customers, Water Distribution, Production and Water Sold At IKK Anjir Muara-Pasar (Regional Water Supplier) in Barito Kuala, 2021 .....</i>	330
6.2.10	Banyaknya Pelanggan, Produksi, Distribusi Air dan Penjualan Air Pada IKK Tamban di Kabupaten Barito Kuala, 2021..... <i>Number of Customers, Water Distribution, Production and Water Sold At IKK Tamban (Regional Water Supplier) in Barito Kuala, 2021 .....</i>	331
6.2.11	Banyaknya Pelanggan, Produksi, Distribusi Air dan Penjualan Air Pada IKK Tabunganen di Kabupaten Barito Kuala, 2021..... <i>Number of Customers, Water Distribution, Production and Water Sold At IKK Tabunganen (Regional Water Supplier) in Barito Kuala, 2021.....</i>	332
6.2.12	Banyaknya Pelanggan, Produksi, Distribusi Air dan Penjualan Air Pada IKK Tabukan di Kabupaten Barito Kuala, 2021 ..... <i>Number of Customers, Water Distribution, Production and Water Sold At IKK Tabukan (Regional Water Supplier) in Barito Kuala, 2021.....</i>	333
6.2.13	Banyaknya Pelanggan, Produksi, Distribusi Air dan Penjualan Air Pada IKK Barambai di Kabupaten Barito Kuala, 2021 ..... <i>Number of Customers, Water Distribution, Production and Water Sold At IKK Barambai (Regional Water Supplier) in Barito Kuala, 2021 .....</i>	334
6.2.14	Banyaknya Pelanggan, Produksi, Distribusi Air dan Penjualan Air Pada IKK Jejangkit di Kabupaten Barito Kuala, 2021 ..... <i>Number of Customers, Water Distribution, Production and Water Sold At IKK Jejangkit (Regional Water Supplier) in Barito Kuala, 2021.....</i>	335
6.2.15	Banyaknya Pelanggan, Produksi, Distribusi Air dan Penjualan Air Pada IKK Belawang-Wanaraya di Kabupaten Barito Kuala, 2021..... <i>Number of Customers, Water Distribution, Production and Water Sold At IKK Belawang-Wanaraya (Regional Water Supplier) in Barito Kuala, 2021 .....</i>	336
6.2.16	Banyaknya Jumlah Pelanggan Berdasarkan Jenis Konsumen pada PDAM di Kabupaten Barito Kuala, 2021..... <i>Number of Customers, by Type of Consumers At PDAM (Regional Water Supplier)in Barito Kuala, 2021 .....</i>	337
6.2.17	Banyaknya Jumlah Pelanggan Berdasarkan Jenis Konsumen pada IKK Marabahan di Kabupaten Barito Kuala, 2021 .....	338

	<i>Number of Customers, by Type of Consumers At IKK Marabahan (Regional Water Supplier)in Barito Kuala, 2021 .....</i>	338
6.2.18	Banyaknya Jumlah Pelanggan Berdasarkan Jenis Konsumen pada IKK Bakumpai di Kabupaten Barito Kuala, 2021 .....	339
	<i>Number of Customers, by Type of Consumers At IKK Bakumpai (Regional Water Supplier)in Barito Kuala, 2021 .....</i>	339
6.2.19	Banyaknya Jumlah Pelanggan Berdasarkan Jenis Konsumen pada IKK Cerbon di Kabupaten Barito Kuala, 2021 .....	340
	<i>Number of Customers, by Type of Consumers At IKK Cerbon (Regional Water Supplier)in Barito Kuala, 2021.....</i>	340
6.2.20	Banyaknya Jumlah Pelanggan Berdasarkan Jenis Konsumen pada IKK Rantau Badauh di Kabupaten Barito Kuala, 2021 .....	341
	<i>Number of Customers, by Type of Consumers At IKK Rantau Badauh (Regional Water Supplier) in Barito Kuala, 2021.....</i>	341
6.2.21	Banyaknya Jumlah Pelanggan Berdasarkan Jenis Konsumen pada IKK Alalak-Mandastana di Kabupaten Barito Kuala, 2021 .....	342
	<i>Number of Customers, by Type of Consumers At IKK Alalak (Regional Water Supplier) in Barito Kuala, 2021 .....</i>	342
6.2.22	Banyaknya Jumlah Pelanggan Berdasarkan Jenis Konsumen pada IKK Anjir Muara-Pasar di Kabupaten Barito Kuala, 2021 .....	343
	<i>Number of Customers, by Type of Consumers At IKK Anjir Muara-Pasar (Regional Water Supplier) in Barito Kuala, 2021.....</i>	343
6.2.23	Banyaknya Jumlah Pelanggan Berdasarkan Jenis Konsumen pada IKK Tamban di Kabupaten Barito Kuala, 2021 .....	344
	<i>Number of Customers, by Type of Consumers At IKK Tamban (Regional Water Supplier) in Barito Kuala, 2021 .....</i>	344
6.2.24	Banyaknya Jumlah Pelanggan Berdasarkan Jenis Konsumen pada IKK Tabunganen di Kabupaten Barito Kuala, 2021 .....	345
	<i>Number of Customers, by Type of Consumers At IKK Tabunganen (Regional Water Supplier) in Barito Kuala, 2021 .....</i>	345
6.2.25	Banyaknya Jumlah Pelanggan Berdasarkan Jenis Konsumen pada IKK Tabukan di Kabupaten Barito Kuala, 2021 .....	346
	<i>Number of Customers, by Type of Consumers At IKK Tabukan (Regional Water Supplier)in Barito Kuala, 2021 .....</i>	346
6.2.26	Banyaknya Jumlah Pelanggan Berdasarkan Jenis Konsumen pada IKK	

	Barambai di Kabupaten Barito Kuala, 2021 .....	347
	<i>Number of Customers, by Type of Consumers At IKK Barambai (Regional Water Supplier)in Barito Kuala, 2021 .....</i>	<i>347</i>
6.2.27	Banyaknya Jumlah Pelanggan Berdasarkan Jenis Konsumen pada IKK Jejangkit di Kabupaten Barito Kuala, 2021 .....	348
	<i>Number of Customers, by Type of Consumers At IKK Jejangkit (Regional Water Supplier)in Barito Kuala, 2021 .....</i>	<i>348</i>
6.2.28	Banyaknya Jumlah Pelanggan Berdasarkan Jenis Konsumen pada IKK Belawang-Wanaraya di Kabupaten Barito Kuala, 2021.....	349
	<i>Number of Customers, by Type of Consumers At IKK Belawang-Wanaraya (Regional Water Supplier)in Barito Kuala, 2021 .....</i>	<i>349</i>
<b>7.</b>	<b>PARIWISATA/TOURISM.....</b>	<b>351</b>
7.1	Jumlah Rumah Makan/Restoran Menurut Kecamatan di Kabupaten Barito Kuala, 2018-2021.....	357
	<i>Number of Restaurants by Subdistrict in Barito Kuala Regency, 2018-2021 .....</i>	<i>357</i>
7.2	Jumlah Hotel dan Akomodasi Lainnya Menurut Klasifikasi di Kabupaten Barito Kuala, 2016-2021 .....	358
	<i>Number of Hotel and Other Accomodations by Classification in Barito Kuala Regency, 2016-2021 .....</i>	<i>358</i>
7.3	Jumlah Wisatawan Asing dan Wisatawan Domestik Menurut Bulan di Kabupaten Barito Kuala, 2021.....	359
	<i>Number Foreign and Domestic Guests by Month in Barito Kuala Regency, 2021.....</i>	<i>359</i>
7.4	Rata-rata Lama Menginap Tamu Asing dan Tamu Domestik Menurut Bulan di Kabupaten Barito Kuala (hari), 2021 .....	360
	<i>Average Length of Stay of Foreign and Domestic Guests by Month in Barito Kuala Regency (day), 2021 .....</i>	<i>360</i>
7.5	Persentase Tingkat Penghunian Kamar Hotel dan Akomodasi Lainnya Menurut Jenis Hotel dan Bulan di Kabupaten Barito Kuala, 2021 .....	361
	<i>Occupancy Rate of Hotel and Other Accommodation by Hotel Type and Month in Barito Kuala Regency, 2021 .....</i>	<i>361</i>
7.6	Nama Obyek Wisata dan Jarak ke Obyek Wisata di Kabupaten Barito	

Kuala, 2021 ..... 362  
*Names of Tour Object and Distances From Capital Town in Barito Kuala Regency, 2021* .....362

**8. TRANSPORTASI DAN KOMUNIKASI/TRANSPORTATION AND COMMUNICATION..... 363**

**8.1 TRANSPORTASI..... 373**  
**TRANSPORTATION ..... 373**

8.1.1 Panjang Jalan Menurut Tingkat Kewenangan Pemerintahan di Kabupaten Barito Kuala (km), 2018-2021 ..... 373  
*Length of Roads by Level of Government Authority in Barito Kuala Regency (km), 2018-2021*..... 373

8.1.2 Panjang Jalan Menurut Jenis Permukaan Jalan di Kabupaten Barito Kuala (km), 2018-2021 ..... 374  
*Length of Roads by Type of Road Surface in Barito Kuala Regency (km), 2018-2021*..... 374

8.1.3 Panjang Jalan Menurut Kondisi Jalan di Kabupaten Barito Kuala (km), 2018-2021 ..... 375  
*Length of Road by Condition of Roads in Barito Kuala Regency (km), 2018-2021*..... 375

8.1.4 Panjang Jalan Menurut Kecamatan dan Tingkat Kewenangan Pemerintahan di Kabupaten Barito Kuala (km), 2021 ..... 376  
*Length of Roads by Subdistrict and Level of Government Authority in Barito Kuala Regency (km), 2021* .....376

8.1.5 Panjang Jalan Menurut Kecamatan dan Jenis Permukaan Jalan di Kabupaten Barito Kuala (km), 2021 ..... 377  
*Length of Roads by Subdistrict and Type of Road Surface in Barito Kuala Regency (km), 2021*.....377

8.1.6 Panjang Jalan Menurut Kecamatan dan Kondisi Jalan di Kabupaten Barito Kuala (km), 2021..... 378  
*Length of Road by Subdistrict and Road Condition in Barito Kuala Regency (km), 2021*..... 378

8.1.7 Panjang Jalan Menurut Jenis Permukaan Jalan dan Tingkat Kewenangan Pemerintahan di Kabupaten Barito Kuala (km), 2021 ..... 379

	<i>Length of Roads by Type of Road Surface and Level of Government Authority in Barito Kuala Regency (km), 2021</i> .....	379
8.1.8	Panjang Jalan Menurut Kondisi Jalan dan Tingkat Kewenangan Pemerintahan di Kabupaten Barito Kuala (km), 2021 .....	380
	<i>Length of Roads by Road Condition and Level of Government Authority in Barito Kuala Regency (km), 2021</i> .....	380
8.1.9	Jumlah Kendaraan Bermotor Menurut Jenis Kendaraan di Kabupaten Barito Kuala, 2021 .....	381
	<i>Number of Motor Vehicles by Type of Vehicle in Barito Kuala Regency, 2021</i> .....	381
8.1.10	Jumlah Kendaraan Bermotor Menurut Kecamatan dan Jenis Kendaraan di Kabupaten Barito Kuala, 2021 .....	383
	<i>Number of Motor Vehicles by Type of Vehicle in Barito Kuala Regency, 2021</i> .....	383
<b>8.2</b>	<b>KOMUNIKASI</b> .....	<b>385</b>
	<b>COMMUNICATION</b> .....	<b>385</b>
8.2.1	Jumlah Kantor Pos Pembantu Menurut Kecamatan di Kabupaten Barito Kuala, 2018-2021 .....	385
	<i>Number of Auxiliary Post Office by Subdistrict in Barito Kuala Regency, 2018-2021</i> .....	385
<b>9.</b>	<b>PERBANKAN, KOPERASI, DAN HARGA-HARGA/BANKING, COOPERATIVE, AND PRICES</b> .....	<b>387</b>
<b>9.1</b>	<b>PERBANKAN</b> .....	<b>391</b>
	<b>BANKING</b> .....	<b>391</b>
9.1.1	Perkembangan Posisi Simpanan Setiap Bulan BRI Unit Marabahan di Kabupaten Barito Kuala, 2021 (000,Rp) .....	391
	<i>Growth of Deposit Position for Every Month in Unit of Bank BRI Marabahan Barito Kuala Regency, 2021 (000,Rp)</i> .....	391
9.1.2	Perkembangan Posisi Simpanan Setiap Bulan BRI Kanca Marabahan di Kabupaten Barito Kuala, 2021 (000,Rp) .....	392
	<i>Growth of Deposit Position for Every Month in Bank BRI Kanca Marabahan in</i>	



	<i>Barito Kuala Regency, 2021 (000,Rp)</i> .....	392
9.1.3	Perkembangan Giro, Deposito dan Tabungan di Bank Kalsel Cabang Marabahan Kabupaten Barito Kuala, 2021 (000,Rp) ..... <i>Clearing, Deposits and Savings Growth in Kalsel Bank Baranch Office of Marabahan, Barito Kuala Regency, 2021 (000,Rp)</i> .....	393
9.1.4	Perkembangan Simpeda dirinci Menurut Nasabah dan Nominal di Kabupaten Barito Kuala, 2021 ..... <i>Simpeda Growth by Costumers and Nominal in Barito Kuala Regency, 2021</i> .....	394
<b>9.2</b>	<b>KOPERASI.....</b>	<b>395</b>
	<b>COOPERATIVE.....</b>	<b>395</b>
9.2.1	Jumlah Koperasi Aktif Menurut Kecamatan di Kabupaten Barito Kuala, 2018-2021 ..... <i>Number of Active Cooperatives by Subdistrict in Barito Kuala Regency, 2018-2021</i> .....	395
9.2.2	Jumlah Koperasi Menurut Jenis Koperasi dan Kecamatan di Kabupaten Barito Kuala, 2021 ..... <i>Number of Cooperatives by Type of Cooperative and Subdistrict in Barito Kuala Regency, 2021</i> .....	396
<b>10.</b>	<b>PENGELUARAN PENDUDUK/POPULATION EXPENDITURE.....</b>	<b>397</b>
10.1	Rata-Rata Pengeluaran Per Kapita Sebulan Menurut Kelompok Komoditas di Kabupaten Barito Kuala (rupiah), 2020 dan 2021 ..... <i>Monthly Average Expenditure pe Capita by Commodity Group in Barito Kuala Regency (rupiahs), 2020 and 2021</i> .....	401
10.2	Persentase Pengeluaran Per Kapita Sebulan Menurut Kelompok Komoditas di Kabupaten Barito Kuala, 2020 dan 2021 ..... <i>Percentage of Monthly Expenditure per Capita by Commodity Group in Barito Kuala Regency, 2020 and 2021</i> .....	403
<b>11.</b>	<b>INDUSTRI DAN PERDAGANGAN/INDUSTRY AND TRADE.....</b>	<b>405</b>

<b>11.1</b>	<b>INDUSTRI MANUFAKTUR .....</b>	<b>411</b>
	<b>MANUFACTURING INDUSTRY.....</b>	<b>411</b>
11.1.1	Jumlah Perusahaan Menurut Klasifikasi Industri pada Industri Besar dan Sedang di Kabupaten Barito Kuala, 2021 .....	411
	<i>Number of Companies by Industrial Classification in Large and Medium Industries in Barito Kuala, 2021 .....</i>	<i>411</i>
11.1.2	Jumlah Nilai Produksi Perusahaan Menurut Kecamatan di Kabupaten Barito Kuala, 2021 .....	412
	<i>Number of Production Value in Establishment by Subdistrict in Barito Kuala Regency, 2021 .....</i>	<i>412</i>
11.1.3	Jumlah Perusahaan Menurut Bentuk Badan Hukum di Kabupaten Barito Kuala, 2016-2021 .....	413
	<i>Number of Establishments by Type of Business Entity in Barito Kuala Regency, 2016-2021 .....</i>	<i>413</i>
<b>11.2</b>	<b>PERDAGANGAN.....</b>	<b>414</b>
	<b>TRADE.....</b>	<b>414</b>
11.2.1	Jumlah Sarana Perdagangan Menurut Jenisnya di Kabupaten Barito Kuala, 2016-2021 .....	414
	<i>Number of Trading Facilities by Type of Facility in Barito Kuala Regency, 2016-2021 .....</i>	<i>414</i>
11.2.2	Rekapitulasi Data Pasar di Kabupaten Barito Kuala, 2021 .....	415
	<i>Recapitulation of Market Data in Barito Kuala, 2021 .....</i>	<i>415</i>
<b>12.</b>	<b>SISTEM NERACA REGIONAL/SYSTEM OF REGIONAL ACCOUNTS .....</b>	<b>419</b>
12.1	Produk Domestik Regional Bruto Atas Dasar Harga Berlaku Menurut Lapangan Usaha di Kabupaten Barito Kuala (miliar rupiah), 2016-2021 .....	425
	<i>Gross Regional Domestic Product at Current Market Prices by Industry in Barito Kuala Regency (billion rupiahs), 2016-2021 .....</i>	<i>425</i>
12.2	Produk Domestik Regional Bruto Atas Dasar Harga Konstan 2011	

	Menurut Lapangan Usaha di Kabupaten Barito Kuala (milliar rupiah), 2016–2021 .....	427
	<i>Gross Regional Domestic Product at 2011 Constant Market Prices by Industry in Barito Kuala Regency (billion rupiahs), 2016–2021 .....</i>	<i>427</i>
12.3	Distribusi Persentase Produk Domestik Regional Bruto Atas Dasar Harga Berlaku Menurut Lapangan Usaha di Kabupaten Barito Kuala (persen), 2016-2021 .....	429
	<i>Percentage Distribution of Gross Regional Domestic Product at Current Market Prices by Industry in Barito Kuala Regency (percent), 2016-2021.....</i>	<i>429</i>
12.4	Laju Pertumbuhan Produk Domestik Regional Bruto Atas Dasar Harga Konstan 2011 Menurut Lapangan Usaha di Kabupaten Barito Kuala (persen), 2017-2021 .....	431
	<i>Growth Rate of Gross Regional Domestic Product at 2011 Constant Market Prices by Industry in Barito Kuala Regency (percent), 2017–2021.....</i>	<i>431</i>
12.5	Produk Domestik Regional Bruto Atas Dasar Harga Berlaku Menurut Pengeluaran di Kabupaten Barito Kuala (milliar rupiah), 2016–2021	433
	<i>Gross Regional Domestic Product at Current Market Prices by Type of Expenditure in Barito Kuala Regency (billion rupiahs), 2016–2021 .....</i>	<i>433</i>
12.6	Produk Domestik Regional Bruto Atas Dasar Harga Konstan Menurut Pengeluaran di Kabupaten Barito Kuala (milliar rupiah), 2016–2021	434
	<i>Gross Regional Domestic Product at Constant Market Prices by Type of Expenditure in Barito Kuala Regency (billion rupiahs), 2016–2021 .....</i>	<i>434</i>
<b>13.</b>	<b>PERBANDINGAN ANTAR KABUPATEN/KOTA/REGENCY/MUNICIPAL COMPARISON .....</b>	<b>435</b>
13.1	Jumlah Penduduk Menurut Kabupaten/Kota di Provinsi Kalimantan Selatan, 2016-2021 .....	438
	<i>Population by Regency/City in South Borneo Province, 2016-2021.....</i>	<i>438</i>
13.2	Laju Pertumbuhan Produk Domestik Regional Bruto Atas Dasar Harga Konstan 2011 Menurut Kabupaten/Kota di Provinsi Kalimantan Selatan (persen), 2016-2021 .....	439
	<i>Rate of Growth of Gross Regional Domestic Product at Constant 2011 Prices by Regency/City in South Borneo Province (percent), 2016-2021.....</i>	<i>439</i>

13.3	Jumlah Penduduk Miskin Menurut Kabupaten/Kota di Provinsi Kalimantan Selatan (jiwa), 2016-2021 ..... 440	440
	<i>Number of Poor People by Regency/City in South Borneo Province (people), 2016-2021 ..... 440</i>	
13.4	Persentase Penduduk Miskin Menurut Kabupaten/Kota di Provinsi Kalimantan Selatan (Persen), 2016-2021 ..... 441	441
	<i>Persentation of Poor People by Regency/City in South Borneo Province (Percent), 2016-2021..... 441</i>	
13.5	Indeks Pembangunan Manusia Menurut Kabupaten/Kota di Provinsi Kalimantan Selatan, 2016-2021 ..... 442	442
	<i>Human Development Index by Regency/City in South Borneo Province, 2016-2021..... 442</i>	

<https://baritokualakab.go.id>

## DAFTAR GAMBAR/LIST OF FIGURES

	Halaman Page
1.1 Luas Wilayah Menurut Kecamatan di Kabupaten Barito Kuala (km <sup>2</sup> ), 2021 .....	6
<i>Total Area by Subdistrict in Barito Kuala Regency (square.km),2021.....</i>	6
1.2 Rata-rata Curah Hujan Menurut Bulan di Kabupaten Barito Kuala (mm <sup>3</sup> ), 2021 .....	7
<i>The Average Amount of Precipitation by Month in Barito Kuala Regency (cubic.km), 2021 .....</i>	7
2.1 Jumlah Desa dan Kelurahan Menurut Kecamatan di Kabupaten Barito Kuala, 2021 .....	21
<i>Number of Villages and Kelurahan by Subdistricts in Barito Kuala Regency, 2021.....</i>	21
2.2 Jumlah Pegawai Negeri Sipil Menurut Pendidikan Tertinggi di Kabupaten Barito Kuala, 2021 .....	22
<i>The Percentage of Civil Servants by Educational Attainment in Barito Kuala Regency, 2021 .....</i>	22
2.3 Jumlah Anggota Dewan Perwakilan Rakyat Daerah Menurut Daerah Pemilihan (Dapil) dan Jenis Kelamin di Kabupaten Barito Kuala, 2021 .....	23
<i>Number of Members of The Regional House of Representatives by Constituency and Sex in Barito Kuala Regency, 2021 .....</i>	23
3.1 Jumlah Penduduk Berdasarkan Kecamatan dan Jenis Kelamin di Kabupaten Barito Kuala, 2021 .....	48
<i>Number of Population by Subdistrict and Sex Barito Kuala Regency, 2021 .....</i>	48
3.2 Piramida Penduduk Kabupaten Barito Kuala, 2021 .....	49
<i>Population Pyramid of Barito Kuala Regency, 2021 .....</i>	49
3.3 Persentase Penduduk Berumur 15 Tahun Keatas Menurut Jenis Kegiatan Selama Seminggu yang Lalu di Kabupaten Barito Kuala, 2021 .....	50
<i>Percentage of Population Aged 15 Years and Over by Type of Activity During The Previous Week in Barito Kuala Regency, 2021 .....</i>	50
3.4 Persentase Penduduk Menganggur Seminggu yang Lalu Menurut	

Pendidikan Tertinggi yang Ditamatkan di Kabupaten Barito Kuala, 2021 .....	51
<i>Percentage of Unemployment by Educational Attainment in Barito Kuala Regency, 2021 .....</i>	<i>51</i>

<https://baritokualakab.bps.go.id>

## PENJELASAN UMUM/EXPLANATORY NOTES

Tanda-tanda, satuan-satuan, dan lain-lainnya yang digunakan dalam publikasi ini adalah sebagai berikut:

*Symbols, measurement units, and acronyms which are used in this publication, are as follows:*

### 1. TANDA-TANDA/SYMBOLS

Data tidak tersedia/Data not available .....	: ..
Tidak ada atau nol /Null or zero .....	: -
Data dapat diabaikan/Data negligible .....	: 0
Tanda decimal/Decimal point .....	: ,
Data tidak dapat ditampilkan/Not applicable .....	: NA
Angka estimasi/Estimated figures .....	: e
Angka diperbaiki/Revised figures .....	: r
Angka sementara/Preliminary figures .....	: x
Angka sangat sementara/Very preliminary figures .....	: xx
Angka sangat sangat sementara/Very very preliminary figures .....	: xxx

### 2. SATUAN/UNITS

barel/barrel .....	: 158,99 liter/litres = 1/6,2898 m <sup>3</sup>
hektar (ha)/hectare (ha) .....	: 10 000 m <sup>2</sup>
kilometer (km)/kilometres (km) .....	: 1 000 meter/meters (m)
knot/knot .....	: 1,8523 km/jam (km/hour)
kuintal/quintal .....	: 100 kg
KWh .....	: 1 000 Watt hour
MWh .....	: 1 000 KWh
liter (untuk beras)/litre (for rice) .....	: 0,80 kg
MMSCF .....	: 1/35,3 m <sup>3</sup>
metrik ton (m.ton)/metric ton (m. ton) .....	: 0,98421 long ton = 1 000 kg
ons/ounce .....	: 28,31 gram/grams
ton .....	: 1 000 kg

Satuan lain: buah, dus, butir, helai/lembar, kaleng, batang, pulsa, ton kilometer (ton-km), jam, menit, persen (%).

*Other units: unit, pack, pieces, sheet, tin, pulse, ton-kilometres(ton-km), hour, minute, percent (%).*

Perbedaan angka di belakang koma disebabkan oleh pembulatan angka.

*The difference in decimal numbers is caused by rounding.*





## DAFTAR SINGKATAN/ *LIST OF ABBREVIATIONS*

SI	: Stasiun Iklim
SIMPK	: Stasiun Meteorologi Pertanian Khusus
t. t	: Tempat tidur
BCG	: Bacillus Calmette Guerin
DPT	: Difteri, Pertusis, Tetanus
TT	: Tetanus Toxoid
IOT	: Industri Obat Tradisional/ <i>Traditional Medicine Industry</i>
IKOT	: Industri Kecil Obat Tradisional/ <i>Traditional Medicine Small</i>
Alkes	: Alat kesehatan/ <i>Health Kits</i>
PKRT	: Perbekalan Kesehatan Rumah tangga/ <i>Household Health Logistics</i>
Kompl	: Komplemen/ <i>Complement</i>
IRTP	: Industri Pangan Produksi Rumah Tangga/ <i>Foods Home Industry</i>
PBF	: Pedagang Besar Farmasi/ <i>Pharmacy Whole-seller</i>
GFK	: Gudang Farmasi Kab/Kota/Regency/ <i>Municipality Pharmacy Warehouse</i>
RB	: Rumah Bersalin/ <i>Delivery House</i>
Pustu	: Puskesmas pembantu/ <i>Auxiliary Public Health Center</i>
BP	: Balai Pengobatan/ <i>Polyclinic</i>
TPS	: Tempat Pembuangan Sementara / <i>landfill</i>
Jamkesmas	: Jaminan kesehatan masyarakat miskin/ <i>Poor public health insurance</i>
PJKMU	: Program Jaminan Kesehatan Masyarakat Umum
SIUP	: Surat Ijin Usaha Perdagangan/ <i>Trading Permission Letter</i>
TDP	: Tanda Daftar Perusahaan/ <i>Company Registration Identity</i>
API	: Angka Pengenal Importir/ <i>Importer's Identity Number</i>




## Statistik Kunci, 2019–2021 Key Statistics, 2019–2021

Rincian/Description	Satuan/Unit	2019	2020	2021
(1)	(2)	(3)	(4)	(5)
<b>SOSIAL/SOCIAL</b>				
Penduduk/ <i>Population</i>	jiwa/ <i>people</i>	313 595 <sup>1</sup>	313 021 <sup>2</sup>	
Laju Pertumbuhan Penduduk <sup>1</sup> / <i>Population Growth<sup>1</sup></i>	%	5,06	...	
Umur Harapan Hidup <sup>6-e</sup> / <i>Life Expectancy Rate<sup>6</sup></i>	tahun/ <i>years</i>	65,88	66,09	
Tingkat Partisipasi Angkatan Kerja -TPAK <sup>3,4</sup> <i>Labour Force Participation Rate-LFPR<sup>3,4</sup></i>	%	74,75	74,61	
Tingkat Pengangguran Terbuka-TPT <sup>3</sup> <i>Unemployment Rate-UR<sup>3</sup></i>	%	2,51 <sup>4</sup>	2,91 <sup>4</sup>	
Penduduk Miskin <sup>5</sup> / <i>Poor People<sup>5</sup></i>	ribu/ <i>thousand</i>	14,49	14,25	
Persentase Penduduk Miskin <sup>5</sup> <i>Percentage of Poor People<sup>5</sup></i>	%	4,63	4,51	
Indeks Pembangunan Manusia-IPM <sup>6</sup> <i>Human Development Index<sup>6</sup></i>	-	66,24	66,22	
<b>EKONOMI/ECONOMIC</b>				
Produk Domestik Regional Bruto (PDRB) Harga Berlaku <sup>7,8</sup> <i>Gross Regional Domestic Bruto (GRDP) at Current Price<sup>7,8</sup></i>	miliar rupiah <i>billion rupiahs</i>	8 713,74	8 713,13	
Laju Pertumbuhan Ekonomi <sup>9</sup> / <i>Economic Growth<sup>7,8</sup></i>	%	5,05*	(1,04)**	
PDRB Per Kapita Harga Berlaku <sup>7,8,9</sup> <i>Per Capita of GRDP at Current Price<sup>7,8,9</sup></i>	ribu rupiah <i>thousand rupiahs</i>	27 730	27 471	

- Catatan/Notes: <sup>1</sup> Hasil proyeksi penduduk Indonesia 2011-2035 (pertengahan tahun/Juni)/*The result of Indonesia population projection 2011-2035 (midyear/June)*
- <sup>2</sup> BPS, Sensus Penduduk (SP) 2021/BPS-Statistics Indonesia, 2021 Population Census
- <sup>3</sup> Kondisi Agustus/*Condition at August*
- <sup>4</sup> Menggunakan penimbang hasil proyeksi penduduk tahun 2011-2035/*Weighted by the 2011-2035 population projection*
- <sup>5</sup> Kondisi Maret/*Condition at March*
- <sup>6</sup> Sejak tahun 2011, IPM dihitung dengan metode baru. Komponen IPM metode baru adalah angka harapan hidup saat lahir, harapan lama sekolah, rata-rata lama sekolah, dan pengeluaran per kapita/*Since 2011, HDI was calculated using new method. New HDI component are life expectancy at birth, expected years of schooling, means years of schooling, and expenditure per capita*
- <sup>7</sup> Mulai tahun 2011 mengadopsi *System of National Account 2008 (SNA 2008)*/Since 2011 is in line with *System of National Account 2008 (SNA 2008)*
- <sup>8</sup> Menggunakan tahun dasar 2011 (2011=100)/*Using 2011 base year (2011=100)*
- <sup>9</sup> Menggunakan proyeksi penduduk berdasarkan hasil SP2011/*Using population projection based on SP2011*





# 1 GEOGRAFI DAN IKLIM











**PENJELASAN TEKNIS**

1. Secara astronomis, Kabupaten Barito Kuala terletak pada  $2^{\circ}29'50''$  -  $3^{\circ}30'18''$  Lintang Selatan dan  $114^{\circ}20'50''$  -  $114^{\circ}50'18''$  Bujur Timur.
2. Berdasarkan posisi geografisnya, Kabupaten Barito Kuala memiliki batas-batas: Utara - Kabupaten Hulu Sungai Utara dan Kabupaten Tapin, sebelah selatan Laut Jawa, sebelah timur berbatasan dengan Kabupaten Banjar dan Kota Banjarmasin, sedangkan sebelah barat berbatasan dengan Kabupaten Kapuas Propinsi Kalimantan Tengah.
3. Luas wilayah Kabupaten Barito Kuala adalah 2.996,46 km<sup>2</sup> atau 7,99 persen dari luas propinsi Kalimantan Selatan. Kabupaten Barito Kuala meliputi 17 kecamatan dengan wilayah terluas yaitu Kecamatan Kuripan seluas 343,5 km<sup>2</sup> (11,46%) dan Kecamatan Mandastana 339,0 km<sup>2</sup> (11,31%). Sedangkan daerah yang wilayahnya paling kecil adalah Kecamatan Wanaraya dengan luasnya sebesar 37,50 km<sup>2</sup> (1,25%).
4. Bentuk morfologi Kabupaten Barito Kuala merupakan dataran rendah dengan ketinggian 0,2 sampai dengan 3 meter dari permukaan laut. Karena merupakan dataran rendah maka hampir di semua kecamatan tumbuh hutan galam yang

**TECHNICAL NOTES**

1. *Astronomically, Barito Kuala Regency is located at  $2^{\circ}29'50''$  -  $3^{\circ}30'18''$  S and  $114^{\circ}20'50''$  -  $114^{\circ}50'18''$  E.*
2. *In terms of geographic position, Barito Kuala Regency has boundaries as follows: North - Hulu Sungai Utara Regency and Tapin; South - Jawa Sea; Banjar Regency and Banjarmasin City at East and Middle Kalimantan Province at West.*
3. *It is 2.996,46 km<sup>2</sup> of width and up to 7,99 % from the total width of South Kalimantan Province. Barito Kuala Regency consists of 17 districts. The widest district area is District of Kuripan with 343,5 km<sup>2</sup> of width (11,46%), followed with District of Mandastana in 339,0 km<sup>2</sup> of width (11,31%) while the narrowest district area belongs to District of Wanaraya in 37,50 km<sup>2</sup> of width (1,25%).*
4. *Barito Kuala known as a lowland with the high 0.2 - 3 meters above the sea surface. Due to this, most of the district area in this regency grown by glam forest which used as building materilas, also grown by purun which used as plaited ma. Barito Kuala is passed by*

digunakan sebagai bahan bangunan dan purun yang dimanfaatkan untuk anyaman tikar, bakul dsb. Barito Kuala dibelah oleh Sungai Barito yang membentang dari selatan sebagai muara sungainya (Kecamatan Tabunganen) hingga ke-utara (Kecamatan Kuripan).

5. Selain Sungai Barito, sungai yang ada di Kabupaten Barito Kuala antara lain: Selain Sungai Barito, sungai yang ada di Kabupaten Barito Kuala antara lain: Sungai Negara, Sungai Kapuas, Sungai Alalak, Sungai Puntik, Saluran Drainase Tamban, Saluran Drainase Anjir Pasar, Saluran Drainase Tabukan dan Saluran Drainase Tabunganen. Sungai-sungai ini selain berguna untuk transportasi, juga untuk pengairan sawah

*Barito River that started from south (District of Tabunganen) and ended at north (District of Kuripan).*

5. *There's also another rivers pass trough in Barito Kuala, among them Negara River, Kapuas River, Alalak River, Puntik River, Tamban Drainage, Anjir Pasar Drainage, Tabukan Drainage, and Tabunganen Drainage . These rivers are not only for transportation but also for field irrigation.*

**ULASAN**

Wilayah administrasi Kabupaten Barito Kuala terdiri dari 17 Kecamatan dengan luas daratan masing-masing, yaitu: Tabunganen (240 km<sup>2</sup>), Tamban (164,30 km<sup>2</sup>), Mekarsari (143,50 km<sup>2</sup>), Anjir Pasar (126 km<sup>2</sup>), Anjir Muara (116,75 km<sup>2</sup>), Alalak (106,85 km<sup>2</sup>), Mandastana (136 km<sup>2</sup>), Belawang (80,25 km<sup>2</sup>), Wanaraya (37,50 km<sup>2</sup>), Barambai (183 km<sup>2</sup>), Rantau Badauh (261,81 km<sup>2</sup>), Cerbon (206 km<sup>2</sup>), Bakumpai (261 km<sup>2</sup>), Marabahan (221 km<sup>2</sup>), Tabukan (166 km<sup>2</sup>), Kuripan (343,50 km<sup>2</sup>) dan Jejangkit (203 km<sup>2</sup>).

Curah hujan di suatu tempat antara lain dipengaruhi oleh iklim, geografi dan pertemuan arus udara. Curah hujan tertinggi pada tahun 2021 terjadi pada bulan Februari yaitu sebesar 532,00 mm<sup>3</sup>. Sedangkan curah hujan terendah terjadi di bulan Agustus yaitu sebesar 115,10 mm<sup>3</sup>.

Jumlah hari hujan terbanyak adalah di bulan Desember sebesar 28 hari. Hari hujan terjarang terjadi di bulan Agustus sebanyak 12 hari hujan.

**DESCRIPTION**

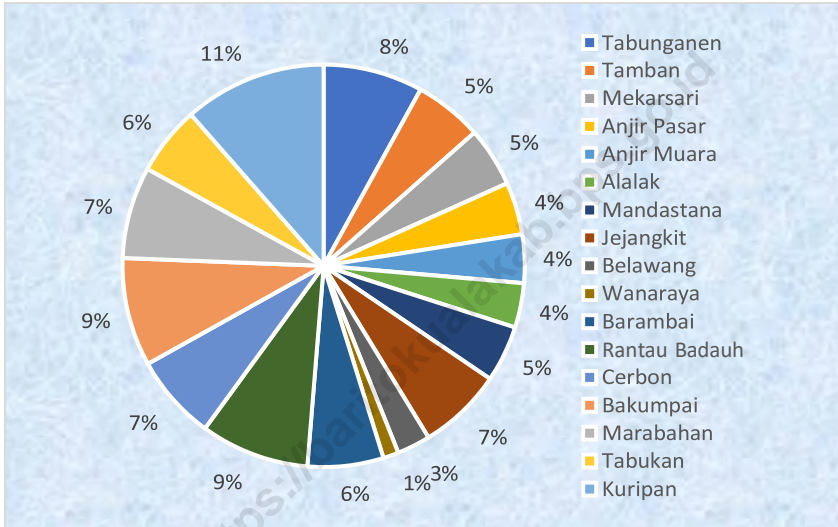
*Barito Kuala Regency is divided into seventeen subdistricts with each land area as following: Tabunganen (240 km<sup>2</sup>), Tamban (164,30 km<sup>2</sup>), Mekarsari (143,50 km<sup>2</sup>), Anjir Pasar (126 km<sup>2</sup>), Anjir Muara (116,75 km<sup>2</sup>), Alalak (106,85 km<sup>2</sup>), Mandastana (136 km<sup>2</sup>), Belawang (80,25 km<sup>2</sup>), Wanaraya (37,50 km<sup>2</sup>), Barambai (183 km<sup>2</sup>), Rantau Badauh (261,81 km<sup>2</sup>), Cerbon (206 km<sup>2</sup>), Bakumpai (261 km<sup>2</sup>), Marabahan (221 km<sup>2</sup>), Tabukan (166 km<sup>2</sup>), Kuripan (343,50 km<sup>2</sup>) and Jejangkit (203 km<sup>2</sup>).*

*Rainfall at some place influenced by climate, geography condition, and air current. The highest rainfall for 2021 occurred on April with 334,01 mm<sup>3</sup> in each while the lowest air current happened on August with 18,74 mm<sup>3</sup>.*

*The most rain day took place on April with 18 rain days, and the least happened on July, August, and September with just 2 rain days.*

**Gambar** 1.1  
**Figures**


**Luas Wilayah menurut Kecamatan di Kabupaten Barito Kuala (%), 2021**  
**Total Area of Subdistrict in Barito Kuala Regency (%), 2021**



Sumber / Source : Bagian Tata Pemerintahan, Sekretariat Daerah Kabupaten Barito Kuala  
Governance Section, The Regional Secretariat of Barito Kuala Regency

**Gambar** 1.2  
**Figures**

**Rata-rata Curah Hujan Menurut Bulan di Stasiun  
Meteorologi Syamsudin Noor (mm), 2021**  
*The Average Amount of Precipitation by Month in  
Syamsudin Noor Meteorology Station (mm), 2021*



Sumber/Source: Badan Meteorologi Klimatologi dan Geofisika / Meteorology, Climatology, and Geophysical Agency

## 1.1 KEADAAN GEOGRAFI GEOGRAPHY CONDITION

**Tabel 1.1.1** Luas Daerah dan Jumlah Pulau Kabupaten Menurut Kecamatan di Kabupaten Barito Kuala, 2021  
*Total Area and Number of Islands by Subdistrict in Barito Kuala Regency, 2021*

Kecamatan <i>Subdistrict</i>	Ibukota Kecamatan <i>Capital of Subdistrict</i>	Luas <i>Total Area</i> (km <sup>2</sup> /sq.km)
(1)	(2)	(3)
Tabunganen	Tabunganen Kecil	240,00
Tamban	Purwosari I	164,30
Mekarsari	Tamban Raya	143,50
Anjir Pasar	Anjir Pasar Kota I	126,00
Anjir Muara	Anjir Muara Kota	116,75
Alalak	Handil Bakti	106,85
Mandastana	Puntik Luar	136,00
Jejangkit	Jejangkit Pasar	203,00
Belawang	Belawang	80,25
Wanaraya	Kolam Kiri	37,50
Barambai	Barambai	183,00
Rantau Badauh	Sungai Gampa	261,81
Cerbon	Bantuil	206,00
Bakumpai	Lepasan	261,00
Marabahan	Marabahan Kota	221,00
Tabukan	Teluk Tamba	166,00
Kuripan	Rimbun Tulang	343,50
<b>Barito Kuala</b>	<b>Marabahan</b>	<b>2 996,46</b>

Lanjutan Tabel/*Continued Table* 1.1.1

Kecamatan <i>Subdistrict</i>	Persentase terhadap Luas Kabupaten <i>Percentage to Regency's Area</i>	Jumlah Pulau <i>Number of Island</i>
(1)	(4)	(5)
Tabunganen	8,01	4
Tamban	5,48	-
Mekarsari	4,79	-
Anjir Pasar	4,20	-
Anjir Muara	3,90	3
Alalak	3,57	2
Mandastana	4,54	-
Jejangkit	6,77	-
Belawang	2,68	-
Wanaraya	1,25	-
Barambai	6,11	-
Rantau Badauh	8,74	-
Cerbon	6,87	-
Bakumpai	8,71	-
Marabahan	7,38	-
Tabukan	5,54	-
Kuripan	11,46	-
<b>Barito Kuala</b>	<b>100,00</b>	<b>9</b>

Sumber/*Source*: Bagian Tata Pemerintahan, Sekretariat Daerah Kabupaten Barito Kuala/*Governance Section, The Regional Secretariat of Barito Kuala Regency*

**Tabel 1.1.2** Tinggi Wilayah dan Jarak ke Ibukota Kabupaten Menurut Kecamatan di Kabupaten Barito Kuala, 2021  
**Table** *Altitude and Distance to Regency Capital by Subdistrict in Barito Kuala Regency, 2021*

Kecamatan Subdistrict	Tinggi Wilayah (mdpl) Altitude (m.a.s.l)	Jarak Distance (km)
(1)	(2)	(3)
Tabunganen	...	67,5
Tamban	...	77,3
Mekarsari	...	85,8
Anjir Pasar	...	59,4
Anjir Muara	...	51,2
Alalak	...	43,5
Mandastana	...	40,1
Jejangkit	...	43,0
Belawang	...	27,2
Wanaraya	...	26,0
Barambai	...	12,0
Rantau Badauh	...	16,7
Cerbon	...	4,0
Bakumpai	...	14,0
Marabahan	...	3,0
Tabukan	...	28,0
Kuripan	...	80,9
<b>Barito Kuala</b>	...	

Sumber /Source: Bagian Tata Pemerintahan, Sekretariat Daerah Kabupaten Barito Kuala/ Governance Section, The Regional Secretariat of Barito Kuala Regency



## 1.2 KEADAAN IKLIM CLIMATE CONDITION

**Table 1.2.1** Pengamatan Unsur Iklim Menurut Bulan di Stasiun Meteorologi Syamsudin Noor, 2021  
*Table* *Observation of Climate Elements By Months at Syamsudin Noor Meteorology Station, 2021*

Bulan Month	Suhu/Temperature (°C)			Kelembaban/Humidity (%)		
	Minimum	Rata-rata Average	Maksimum Maximum	Minimum	Rata-rata Average	Maksimum Maximum
(1)	(2)	(3)	(4)	(5)	(6)	(7)
Januari/January	22.4	26.6	32.4	59.0	87.5	99.0
Februari/February	22.8	27.1	33.6	57.0	85.8	99.0
Maret/March	23.0	27.4	34.5	52.0	83.7	100.0
April/April	22.0	27.5	35.8	44.0	82.0	100.0
Mei/May	22.4	27.7	35.0	47.0	83.6	99.0
Juni/June	21.8	27.2	35.2	45.0	83.6	100.0
Juli/July	20.8	26.9	34.8	51.0	84.1	100.0
Agustus/August	22.6	26.7	35.4	41.0	85.1	99.0
September/September	21.8	26.9	34.6	49.0	84.4	99.0
Oktober/October	22.6	27.3	35.8	50.0	83.7	99.0
November/November	23.0	26.9	34.2	48.0	86.1	100.0
Desember/December	22.8	26.7	33.4	55.0	88.0	100.0

Lanjutan Tabel/Continued Table 1.2.1


Bulan Month	Kecepatan Angin (m/det) Wind Velocity (m/sec)			Tekanan Udara/Atmospheric Pressure (mb)		
	Minimum	Rata-rata Average	Maksimum Maximum	Minimum	Rata-rata Average	Maksimum Maximum
(1)	(8)	(9)	(10)	(11)	(12)	(13)
Januari/January	<i>Calm</i>	3.8	18.0	1002.3	1006.3	1009.9
Februari/February	<i>Calm</i>	3.9	17.0	1001.9	1006.9	1011.3
Maret/March	<i>Calm</i>	3.8	16.0	1000.8	1006.9	1012.4
April/April	<i>Calm</i>	3.3	13.0	1000.9	1007.5	1011.5
Mei/May	<i>Calm</i>	3.3	12.0	1001.2	1006.5	1011.1
Juni/June	<i>Calm</i>	3.2	14.0	1003.2	1007.9	1011.9
Juli/July	<i>Calm</i>	3.1	15.0	1003.0	1007.5	1011.5
Agustus/August	<i>Calm</i>	3.4	18.0	1003.7	1008.0	1011.3
September/September	<i>Calm</i>	3.4	16.0	1002.8	1007.5	1012.6
Oktober/October	<i>Calm</i>	3.4	13.0	1002.1	1007.1	1012.7
November/November	<i>Calm</i>	3.8	33.0	1000.9	1006.3	1010.5
Desember/December	<i>Calm</i>	3.7	19.0	1003.2	1007.6	1012.3

Lanjutan Tabel/*Continued Table* 1.2.1

Bulan Month	Jumlah Curah Hujan Number of Precipitation (mm)	Jumlah Hari Hujan (hari) Number of Rainy Days (day)	Penyinaran Matahari Duration of Sunshine (%)
(1)	(14)	(15)	(16)
Januari/January	898.3	25	16.8
Februari/February	426.0	24	38.2
Maret/March	166.0	22	38.1
April/April	213.6	13	51.3
Mei/May	199.6	18	45.8
Juni/June	222.3	15	47.4
Juli/July	63.8	15	39.1
Agustus/August	161.8	21	40.1
September/September	121.7	16	35.6
Oktober/October	144.8	15	39.6
November/November	283.9	21	33.3
Desember/December	357.3	27	20.6

Sumber/Source: Badan Meteorologi Klimatologi dan Geofisika/ *Meteorology, Climatology, and Geophysical Agency*

<https://baritokualakab.bps.go.id>



# 2 PEMERINTAHAN





**PENJELASAN TEKNIS**

1. Anggota Dewan Perwakilan Rakyat Daerah (DPRD) dipilih melalui pemilihan umum (pemilu) dan dilantik dalam masa jabatan lima tahun.
2. Susunan pemerintahan Republik Indonesia periode 2014-2020 terdiri dari presiden, wakil presiden, lembaga tinggi negara, kementerian, setingkat menteri, dan Lembaga Pemerintahan Non Kementerian (LPNK).
3. Lembaga tinggi negara terdiri dari Majelis Permusyawaratan Rakyat (MPR), Dewan Perwakilan Rakyat (DPR), Badan Pemeriksa Keuangan (BPK), dan Mahkamah Agung (MA), Dewan Perwakilan Daerah (DPD), Mahkamah Konstitusi (MK), dan Komisi Yudisial (KY).
4. Kementerian terdiri dari kementerian koordinator dan kementerian.
5. Kementerian koordinator terdiri dari bidang politik, hukum, dan keamanan (Polhukam), bidang perekonomian, bidang pembangunan manusia dan kebudayaan, dan bidang kemaritiman.
6. Kementerian terdiri dari Kementerian Sekretaris Negara, Kementerian Dalam Negeri, Kementerian Luar Negeri, Kementerian Perencanaan Pembangunan Nasional/Bappenas, Kementerian

**TECHNICAL NOTES**

1. *Regional House of Representatives (DPRD) members are elected through a general election and appointed for a five-years membership.*
2. *The government structure of the Republic of Indonesia period 2009-2014 consists of president, vice president, state supreme agencies, ministries, ministerial level institutions, and non-ministerial institutions.*
3. *State supreme agencies consist of The People's Consultative Assembly, The House of Representative, The Audit Board of the Republic of Indonesia, Supreme Court, Local Councils, Constitutional Court, and Judicial Commission.*
4. *Ministries consist of coordinating ministry and departmental ministry.*
5. *Coordinating ministries consist of Coordinating Ministry for Political, Legal, and Security Affairs, Coordinating Ministry for the Economy, Coordinating Ministry for Maritime Affairs, and Coordinating Ministry for Human Development and Culture*
6. *Departmental Ministries consist of State Secretary; Ministry of Home Affairs; Ministry of Foreign Affairs; Ministry of National Development Planning/Chairperson of National Development Planning Agency; Ministry of Defense; Ministry of*

Pertahanan, Kementerian Hukum dan Hak Asasi Manusia, Kementerian Keuangan, Kementerian Energi dan Sumber Daya Mineral, Kementerian Perindustrian, Kementerian Perdagangan, Kementerian Pertanian, Kementerian Perhubungan, Kementerian Kelautan dan Perikanan, Kementerian Ketenagakerjaan, Kementerian Badan Usaha Milik Negara, Kementerian Koperasi dan UKM, Kementerian Pekerjaan Umum dan Perumahan Rakyat, Kementerian Lingkungan Hidup dan Kehutanan, Kementerian Agraria dan Tata Ruang/Badan Pertanahan Nasional, Kementerian Kesehatan, Kementerian Kebudayaan dan Pendidikan Dasar Menengah, Kementerian Sosial, Kementerian Agama, Kementerian Pariwisata, Kementerian Komunikasi dan Informatika, Kementerian Pendayagunaan Aparatur Negara dan Reformasi Birokrasi, Kementerian Pemuda dan Olahraga, Kementerian Desa, Pembangunan Daerah Tertinggal dan Transmigrasi, Kementerian Riset Teknologi dan Pendidikan Tinggi, dan Kementerian Pemberdayaan Perempuan dan Perlindungan Anak.

7. Setingkat Menteri terdiri dari Kejaksaan Agung, Tentara Nasional Indonesia, dan Kepolisian Negara Republik

*Justice and Human Rights; Ministry of Finance; Ministry of Energy and Mineral Resources; Ministry of Industry; Ministry of Trade; Ministry of Agriculture; Ministry of Transportation; Ministry of Maritime Affairs and Fisheries; Ministry of Manpower; Ministry of State Owned Enterprises; Ministry of Cooperatives and Small and Medium Enterprises; Ministry of Public Works and Public Housing; Ministry of Environment and Forestry; Ministry of Agrarian Affairs and Spatial Planning/National Land Agency; Ministry of Health; Ministry of Culture and Elementary & Secondary Education; Ministry of Social Services; Ministry of Religious Affairs; Ministry of Tourism; Ministry of Communication and Informatics; Ministry of Empowerment of State Apparatus and Bureaucracy Reform; Ministry of Youth and Sports Affairs; Ministry of Village Development, Disadvantaged Regions and Transmigration; Ministry of Research, Technology, and Higher Education; and Ministry of Women Empowerment and Child Protection*

7. *Ministerial Level Officials consist of, Attorney General, Indonesian National Defense Force, and Indonesian National Police.*



- Indonesia
8. Lembaga Pemerintah Non Kementerian terdiri dari Arsip Nasional Republik Indonesia, Badan Intelijen Negara, Badan Kepegawaian Negara, Badan Kependudukan dan Keluarga Berencana Nasional, Badan Koordinasi Penanaman Modal, Badan Informasi Geospasial, Badan Meteorologi, Klimatologi, dan Geofisika, Badan Narkotika Nasional, Badan Nasional Penanggulangan Bencana, Badan Nasional Penanggulangan Terorisme, Badan Nasional Penempatan dan Perlindungan Tenaga Kerja Indonesia, Badan Pengawasan Obat dan Makanan, Badan Pengawasan Tenaga Nuklir, Badan Pengawasan Keuangan dan Pembangunan, Badan Pengkajian dan Penerapan Teknologi, Badan Pusat Statistik, Badan SAR Nasional, Badan Standardisasi Nasional, Badan Tenaga Nuklir Nasional, Lembaga Administrasi Negara, Lembaga Ilmu Pengetahuan Indonesia, Lembaga Ketahanan Nasional, Lembaga Kebijakan Pengadaan Barang/Jasa Pemerintah, Lembaga Penerbangan dan Antariksa Nasional, Lembaga Sandi Negara, dan Perpustakaan Nasional Republik Indonesia.
8. *Non Ministerial Institutions consist of National Archive of the Republic of Indonesia, State Intelligence Board, National Civil Service Agency, National Population and Family Planning Board, Investment Coordinating Board, Geospatial Information Agency, Meteorology, Climatology, and Geophysics Agency, National Narcotics Agency, National Agency for Disaster Management, National Counter Terrorism Agency, The National Authority for The Placement and Protection of Indonesian Overseas Workers, National Agency of Drugs and Foods Control, Nuclear Energy Controlling Board, Audit and Development Supervising Agency, Agency for the Assesment and Application Technology, BPS-Statistics Indonesia, National Search and Rescue Agency, National Standardization Board, National Nuclear Energy Board, National Institute of Administration, National Institute of Science, National Resilience Institute, Government Procurement Policy Board, National Institute of Space and Aeronautics, National Crypto Agency, and National Library of Republic of Indonesia.*

**ULASAN**

Wilayah administrasi Kabupaten Barito Kuala dengan ibukotanya Marabahan terdiri dari 17 kecamatan dan 201 desa/kelurahan.

Jumlah Pegawai Negeri Sipil di Pemerintah Kabupaten Barito Kuala pada tahun 2021 berjumlah 4.769 orang yaitu 2.360 laki-laki dan 2.409 perempuan. Berdasarkan golongan maka jumlah yang paling terbesar adalah PNS dengan golongan III yaitu sebesar 2.829 orang dan paling sedikit adalah PNS golongan I berjumlah 60 orang. Berdasarkan pendidikan jumlah PNS yang berpendidikan Sarjana (S-1/2/3) yang yaitu berjumlah 2.873 orang dan PNS yang berpendidikan SMA yaitu berjumlah 804 orang.

Banyaknya sidang/rapat di DPRD Kabupaten Barito Kuala selama Tahun 2021 adalah 278 kali. Anggota DPRD di Kabupaten Barito Kuala berjumlah 35 dengan 27 orang laki-laki dan 8 perempuan. Anggota DPRD berasal dari 8 partai. Anggota DPRD terbanyak berasal dari partai Golkar yaitu sebanyak 16 orang yang terdiri dari 11 laki-laki dan 5 perempuan. Dan anggota partai sedikit berasal dari partai PPP yaitu sebanyak 1 orang.

**DESCRIPTION**

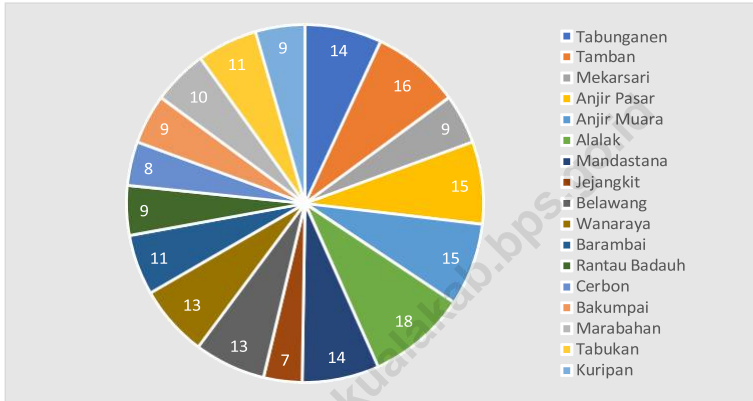
*Administration area of Barito Kuala Regency with Marabahan as its capital consist of 17 subdistricts and 201 villages/kelurahan.*

*Total of Civil servant at Local Government of Barito Kuala Regency is up to 4.769 persons, 2.360 men and 2.409 women. Based on wage scale, the most of them belongs to 3rd wage scale, 2.829 persons and the 1st wage scale amount to 60 persons. While based on education, Civil servant whom having a Bachelor S1/S2/S3 education is the most at local government, up to 2.873 person. Other, 804 persons have Senior High School education.*

*Amount of meeting/session held in Assembly of Barito Kuala Regency during 2021 is 278 times. The number of Members of The Regional House of Representatives by Political Parties in barito Kuala Regency is 35 person, 27 male and 8 female. They are from 8 different parties. Most of the members are from Golkar parties which up to 16 person, 11 male and 5 female. And there are 1 person from PPP parties.*

**Gambar** 2.1  
**Figures**

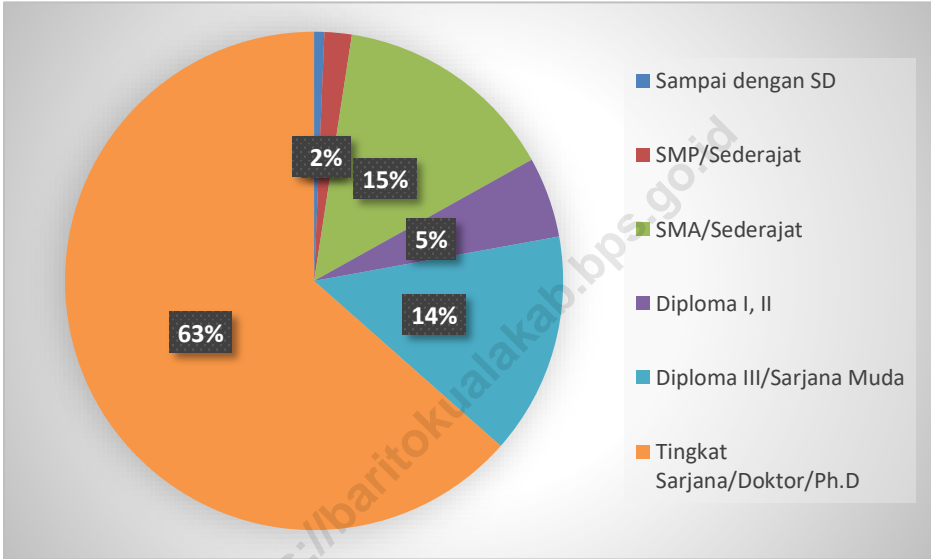
**Jumlah Desa dan Kelurahan Menurut Kecamatan di Kabupaten Barito Kuala, 2021**  
**Number of Villages and Kelurahan by Subdistricts in Barito Kuala Regency, 2021**



Sumber/Source : Peraturan Kepala Badan Pusat Statistik Nomor 3 Tahun 2019 Tanggal 6 Mei 2019 tentang Perubahan Atas Peraturan Kepala Badan Pusat Statistik Nomor 90 Tahun 2019 tentang Kode dan Nama Wilayah Kerja Statistik Tahun 2019  
Chief Statistician Regulation Number 3/2019, May 6 2019, as a revision of Chief Statistician Regulation Number 90 of 2019 on Code and Name of Regional Level of Data Collection.

**Gambar** 2.2  
**Figures**

**Jumlah Pegawai Negeri Sipil Menurut Pendidikan Tertinggi di Kabupaten Barito Kuala, 2021**  
**The Percentage of Civil Servants by Educational Attainment in Barito Kuala Regency, 2021**

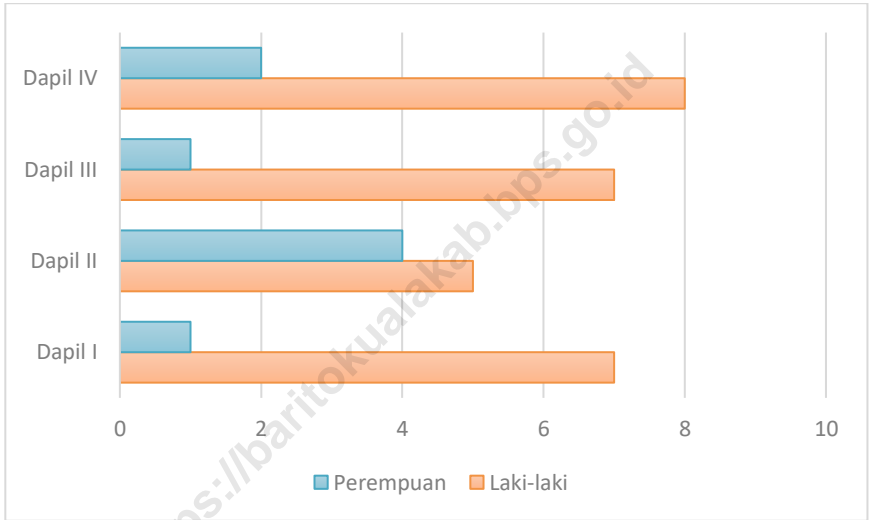


Sumber / Source : *Badan Kepegawaian Kabupaten Barito Kuala*  
*Regional Personnel Board of Barito Kuala Regency*

**Gambar** 2.3  
**Figures**

**Jumlah Anggota Dewan Perwakilan Rakyat Daerah  
Menurut Daerah Pemilihan (Dapil) dan Jenis Kelamin di  
Kabupaten Barito Kuala, 2021**

*Number of Members of The Regional House of  
Representatives by Constituency and Sex in Barito Kuala  
Regency, 2021*



Sumber / Source : Sekretariat DPRD Kabupaten Barito Kuala  
Regional Parliamentary Assembly Secretary of Barito Kuala Regency

## 2.1 WILAYAH ADMINISTRATIF ADMINISTRATIVE AREA

**Tabel 2.1.1 Jumlah Desa/Kelurahan Menurut Kecamatan di  
Kabupaten Barito Kuala, 2017–2021**  
*Number of Villages<sup>1</sup>/Kelurahan by Subdistrict in Barito  
Kuala Regency, 2017-2021*

Kecamatan Subdistrict	2017	2018	2019	2020	2021
(1)	(2)	(3)	(4)	(5)	(6)
Tabunganen	14	14	14	14	14
Tamban	16	16	16	16	16
Mekarsari	9	9	9	9	9
Anjir Pasar	15	15	15	15	15
Anjir Muara	15	15	15	15	15
Alalak	18	18	18	18	18
Mandastana	14	14	14	14	14
Jejangkit	7	7	7	7	7
Belawang	13	13	13	13	13
Wanaraya	13	13	13	13	13
Barambai	11	11	11	11	11
Rantau Badauh	9	9	9	9	9
Cerbon	8	8	8	8	8
Bakumpai	9	9	9	9	9
Marabahan	10	10	10	10	10
Tabukan	11	11	11	11	11
Kuripan	9	9	9	9	9
<b>Barito Kuala</b>	<b>201</b>	<b>201</b>	<b>201</b>	<b>201</b>	<b>201</b>

Catatan/Note: <sup>1</sup> Termasuk kelurahan dan Unit Permukiman Transmigrasi (UPT)/Include Transmigration Settlement Unit

Sumber/Source: Peraturan Kepala Badan Pusat Statistik Nomor 3 Tahun 2019 Tanggal 6 Mei 2019 tentang Perubahan Atas Peraturan Kepala Badan Pusat Statistik Nomor 90 Tahun 2019 tentang Kode dan Nama Wilayah Kerja Statistik Tahun 2019  
*Chief Statistician Regulation Number 3/2019, May 6 2019, as a revision of Chief Statistician Regulation Number 90 of 2019 on Code and Name of Regional Level of Data Collection.*

## 2.2 SUMBER DAYA MANUSIA HUMAN RESOURCES

**Tabel** 2.2.1 Jumlah Pegawai Negeri Sipil Menurut Jabatan dan Jenis Kelamin di Kabupaten Barito Kuala, Desember 2020 dan Desember 2021  
**Table** *Number of Civil Servants by Occupation and Sex in Barito Kuala Regency, Desember 2020 dan Desember 2021*

Kecamatan <i>Subdistrict</i>	2020		Jumlah <i>Total</i>
	Laki-laki <i>Male</i>	Perempuan <i>Female</i>	
(1)	(2)	(3)	(4)
Fungsional Tertentu <i>Specific Functional</i>	1 328	1 980	3 308
Fungsional Umum <i>Staf General Functional</i>	685	269	954
Struktural/ <i>Structural</i>	347	160	507
Eselon V/ <i>5th Echelon</i>	-	-	-
Eselon IV/ <i>4th Echelon</i>	206	120	326
Eselon III/ <i>3rd Echelon</i>	115	36	151
Eselon II/ <i>2nd Echelon</i>	26	4	30
Eselon I/ <i>1st Echelon</i>	-	-	-
<b>Jumlah/<i>Total</i></b>	<b>2 360</b>	<b>2 409</b>	<b>4 769</b>

Lanjutan Tabel/*Continued Table 2.2.1*

Kecamatan <i>Subdistrict</i>	2021		
	Laki-laki <i>Male</i>	Perempuan <i>Female</i>	Jumlah <i>Total</i>
(1)	(5)	(6)	(7)
Fungsional Tertentu <i>Specific Functional</i>	1 274	1 883	3 157
Fungsional Umum / Pelaksana <i>Staf General Functional</i>	575	253	828
Struktural/ <i>Structural</i>	1 849	2 136	3 985
Eselon V/ <i>5th Echelon</i>	-	-	-
Eselon IV/ <i>4th Echelon</i>	232	171	403
Eselon III/ <i>3rd Echelon</i>	103	37	140
Eselon II/ <i>2nd Echelon</i>	23	5	28
Eselon I/ <i>1st Echelon</i>	-	-	-
<b>Jumlah/<i>Total</i></b>	<b>2 207</b>	<b>2 349</b>	<b>4 556</b>

Sumber/*Source*: Badan Kepegawaian Pendidikan dan Pelatihan Kabupaten Barito Kuala  
*Regional Personnel Board of Barito Kuala Regency*



**Tabel 2.2.2** Jumlah Pegawai Negeri Sipil Menurut Tingkat Pendidikan dan Jenis Kelamin di Kabupaten Barito Kuala, Desember 2021  
**Table** *Number of Civil Servants by Educational Level and Sex in Barito Kuala Regency, December 2021*

Tingkat Pendidikan <i>Educational Level</i>	2021		Jumlah <i>Total</i>
	Laki-laki <i>Male</i>	Perempuan <i>Female</i>	
(1)	(5)	(6)	(7)
Sampai dengan SD <i>Up to Primary School</i>	28	2	30
SMP/Sederajat <i>General Vocational Junior High School</i>	73	7	80
SMA/Sederajat <i>General/Vocational Senior High School</i>	459	197	656
Diploma I, II/Akta I, II <i>Diploma I, II/Akta I, II</i>	132	105	237
Diploma III/Akta III/Sarjana Muda <i>Diploma III/Akta III/Bachelor</i>	153	498	651
Tingkat Sarjana/Doktor/Ph.D <i>University Graduates</i>	1 335	1 540	2 875
<b>Jumlah/Total</b>	<b>2 180</b>	<b>2 349</b>	<b>4 529</b>

Sumber/Source: Badan Kepegawaian Pendidikan dan Pelatihan Kabupaten Barito Kuala  
*Regional Personnel Board of Barito Kuala Regency*

**Tabel 2.2.3**  
**Table**

**Jumlah Pegawai Negeri Sipil Menurut Tingkat  
Kepangkatan dan Jenis Kelamin di Kabupaten Barito  
Kuala, Desember 2021**  
*Number of Civil Servants by Hierarchy and Sex in Barito  
Kuala Regency, December 2021*

Pangkat/Golongan/Ruang <i>Hierarchy</i>	2021		
	Laki-laki <i>Male</i>	Perempuan <i>Female</i>	Jumlah <i>Total</i>
(1)	(5)	(6)	(7)
1. I/A (Juru Muda)	0	0	0
2. I/B (Juru Muda Tingkat I)	6	0	6
3. I/C (Juru)	15	12	17
4. I/D (Juru Tingkat I)	21	2	23
<b>Golongan I/Range I</b>	<b>42</b>	<b>24</b>	<b>46</b>
5. II/A (Pengatur Muda)	41	2	43
6. II/B (Pengatur Muda Tingkat I)	71	22	93
7. II/C (Pengatur)	126	77	203
8. II/D (Pengatur Tingkat I)	151	123	274
<b>Golongan II/Range II</b>	<b>389</b>	<b>224</b>	<b>613</b>
9. III/A (Penata Muda)	234	297	531
10. III/B (Penata Muda Tingkat I)	346	600	946
11. III/C (Penata)	241	386	627
12. III/D (Penata Tingkat I)	323	381	704
<b>Golongan III/Range III</b>	<b>1 144</b>	<b>1 664</b>	<b>2 808</b>
13. IV/A (Pembina)	494	377	871
14. IV/B (Pembina Tingkat I)	117	76	193
15. IV/C (Pembina Utama Muda)	19	4	23
16. IV/D (Pembina Utama Madya)	1	0	1
17. IV/E (Pembina Utama)	1	0	1
<b>Golongan IV/Range IV</b>	<b>632</b>	<b>457</b>	<b>1 089</b>
<b>Jumlah/Total</b>	<b>2 207</b>	<b>2 369</b>	<b>4 556</b>

Sumber/Source: Badan Kepegawaian Pendidikan dan Pelatihan Kabupaten Barito Kuala  
Regional Personnel Board of Barito Kuala Regency

### 2.3 DEWAN PERWAKILAN RAKYAT DAERAH THE REGIONAL HOUSE OF REPRESENTATIVE

**Tabel 2.3.1** Jumlah Anggota Dewan Perwakilan Rakyat Daerah Menurut Partai Politik dan Jenis Kelamin di Kabupaten Barito Kuala, 2021  
*Number of Members of The Regional House of Representatives by Political Parties and Sex in Barito Kuala Regency, 2021*

Partai Politik <i>Political Parties</i>	Jenis Kelamin/Sex		
	Laki-laki <i>Male</i>	Perempuan <i>Female</i>	Jumlah <i>Total</i>
(1)	(2)	(3)	(4)
1. Golongan Karya	11	5	16
2. Gerindra	2	1	3
3. PAN	2	1	3
4. PDI Perjuangan	3	-	3
5. PKB	3	-	3
6. PPP	1	-	1
7. Nasional Demokrat	2	-	2
8. PKS	3	1	4
<b>Jumlah/Total</b>	<b>27</b>	<b>8</b>	<b>35</b>

Sumber/Source: Sekretariat DPRD Kabupaten Barito Kuala  
*Regional Parliamentry Assembly Secretary of Barito Kuala Regency*

**Tabel 2.3.2** Jumlah Anggota Dewan Perwakilan Rakyat Daerah Menurut Daerah Pemilihan (Dapil) dan Jenis Kelamin di Kabupaten Barito Kuala, 2021  
**Table** Number of Members of The Regional House of Representatives by Constituency and Sex in Barito Kuala Regency, 2021

	Daerah Pemilihan <i>Constituency</i>	Jenis Kelamin/Sex		Jumlah <i>Total</i>
		Laki-laki <i>Male</i>	Perempuan <i>Female</i>	
	(1)	(2)	(3)	(4)
Dapil I	Rantau Badauh			
	Cerbon			
	Bakumpai	7	1	8
	Marabahan			
	Tabukan			
	Kuripan			
Dapil II	Alalak			
	Mandastana	5	4	9
	Jejangkit			
Dapil III	Tabunganen			
	Tamban	7	1	8
	Mekarsari			
	Anjir Pasar			
Dapil IV	Anjir Muara			
	Belawang	8	2	10
	Wanaraya			
	Barambai			
	<b>Barito Kuala</b>	<b>27</b>	<b>8</b>	<b>35</b>

Sumber/Source: Sekretariat DPRD Kabupaten Barito Kuala  
 Regional Parliamentary Assembly Secretary of Barito Kuala Regency

**Tabel 2.3.3** Jumlah Sidang/Rapat Dewan Perwakilan Rakyat Daerah Kabupaten Barito Kuala, 2017-2021  
**Table** *Number of Regional Parliamentary Meetings of Barito Kuala Regency, 2017-2021*

Jenis Sidang/Rapat Meeting	2017	2018	2019	2020	2021
(1)	(2)	(3)	(4)	(5)	(6)
1. Rapat Paripurna	30	25	31	21	...
2. Rapat Paripurna Istimewa	-	-	-	-	...
3. Rapat Intern DPRD	-	-	-	-	...
4. Rapat Pimpinan DPRD	6	2	3	9	...
5. Rapat Badan Kehormatan DPRD	-	-	1	-	...
6. Rapat Badan Pembentukan Perda	10	4	-	3	...
7. Rapat Badan Musyawarah	28	30	17	16	...
8. Rapat Badan Anggaran	3	4	8	7	...
9. Rapat Panitia Khusus	20	3	2	-	...
10. Rapat Fraksi	4	4	2	1	...
11. Rapat Intern Komisi	11	4	6	1	...
12. Rapat Komisi	96	16	33	48	...
13. Rapat Gabungan Komisi	34	4	14	23	...
14. Rapat Dengar Pendapat Gabungan Komisi	6	7	5	4	...
15. Kunjungan Kerja Komisi Dalam Daerah Kabupaten	46	22	9	47	...
16. Kunjungan Kerja Komisi Luar Daerah Kabupaten	15	21	18	12	...
17. Kunjungan Kerja Komisi Luar Propinsi	45	55	46	65	...
18. Kunjungan Reses DPRD	2	2	2	3	...
19. Rapat Pembahasan Perda-perda	-	24	11	18	...
<b>Barito Kuala</b>	<b>356</b>	<b>227</b>	<b>208</b>	<b>278</b>	<b>...</b>

Sumber/Source: Sekretariat DPRD Kabupaten Barito Kuala  
*Regional Parliamentary Assembly Secretary of Barito Kuala Regency*

**Tabel 2.3.4** Jumlah Surat Keputusan Dewan Perwakilan Rakyat Daerah Kabupaten Barito Kuala, 2017-2021  
**Table** Number of Law Product of Regional Parliamentary Meetings of Barito Kuala Regency, 2017-2021

Jenis Sidang/Rapat Meeting	2017	2018	2020	2020	2021
(1)	(2)	(3)	(4)	(5)	(6)
1. Surat Keputusan DPRD	50	46	43	39	...
2. Surat Keputusan Pimpinan DPRD	-	-	-	-	...
3. Peraturan Daerah	11	9	13	7	...
4. Pendidikan dan Pelatihan DPRD	7	6	5	1	...
<b>Jumlah/Total</b>	<b>68</b>	<b>61</b>	<b>61</b>	<b>47</b>	<b>...</b>

Sumber/Source: Sekretariat DPRD Kabupaten Barito Kuala  
 Regional Parliamentary Assembly Secretary of Barito Kuala Regency

## 2.4 KEUANGAN DAERAH GOVERNMENT FINANCE

**Tabel 2.4.1** Realisasi Pendapatan Pemerintah Kabupaten Barito Kuala Menurut Jenis Pendapatan (ribu rupiah), 2020–2021  
*Actual Revenues of Government of Barito Kuala Regency by Source of Revenues (thousand rupiahs), 2020–2021*

Jenis Pendapatan Source of Revenue	2020	2021 <sup>1</sup>
(1)	(2)	(3)
<b>1. Pendapatan Asli Daerah (PAD)/Original Local Government Revenue</b>	<b>80 608 385</b>	<b>67 914 622</b>
1.1. Pajak Daerah/Local Taxes	32 397 337	23 083 486
1.2. Retribusi Daerah/Retributions	4 157 497	3 889 141
1.3. Hasil Perusahaan Milik Daerah dan Pengelolaan Kekayaan Daerah yang Dipisahkan/Income of Regional Gov Corporate and Management of Separated Reg Gov Wealth	4 148 443	6 397 613
1.4. Lain-lain PAD yang Sah/Other Original Local Gov Revenue	39 905 108	34 544 382
<b>2. Dana Perimbangan/Balanced Budget</b>	<b>903 413 397</b>	<b>949 637 060</b>
2.1. Bagi Hasil Pajak/Tax Sharing	12 127 481	11 215 735
2.2. Bagi Hasil Bukan Pajak/Sumber Daya Alam/Non Tax/Natural Resources Sharing	112 343 754	169 866 817
2.3. Dana Alokasi Umum/ General Allocation Funds	593 083 399	532 810 524
2.4. Dana Alokasi Khusus/ Special Allocation Funds	185 858 764	235 743 984
<b>3. Lain-lain Pendapatan yang Sah/Other Legal Revenue</b>	<b>306 413 397</b>	<b>166 080 922</b>
3.1. Pendapatan Hibah/Grants	46 277 075	35 023 154
3.2. Dana Darurat/Emergency Funds	-	0
3.3. Dana Bagi Hasil Pajak dari Provinsi dan Pemerintah Daerah Lainnya/ Tax sharing from province and other local governments	87 371 989	70 690 191
3.4. Dana Penyesuaian dan Otonomi Daerah/Outonomous Region and Balancing Funds	21 461 681	60 367 577
3.5. Bantuan Keuangan dari Provinsi atau Pemerintah Daerah Lainnya/financial assistance from province and other local government governments	-	0
3.6. Lainnya/Other Funds	151 310 855	0
<b>Jumlah/Total</b>	<b>1 290 443 372</b>	<b>1 183 632 604</b>

Catatan/Note: <sup>1</sup>Data belum diaudit/Unaudited data

Sumber/Source: Badan Pengelolaan Keuangan dan Aset Daerah Kabupaten Barito Kuala  
Board of Finance and Asset Management of Barito Kuala Regency

**Tabel 2.4.2** Realisasi Belanja Pemerintah Kabupaten Barito Kuala Menurut Jenis Pendapatan (ribu rupiah), 2020–2021  
**Table** Actual Expenditures of Government of Barito Kuala Regency by Kind of Expenditures (thousand rupiahs), 2020–2021

Jenis Pendapatan Source of Revenue	2020	2021 <sup>1</sup>
(1)	(2)	(3)
<b>1. Belanja Tidak Langsung/Indirect Expenditure</b>	<b>679 720 843</b>	<b>...</b>
1.1. Belanja Pegawai/Personnel Expenditure	527 612 371	...
1.2. Belanja Bunga/Retributions	-	...
1.3. Belanja Subsidi/Subsidies Expenditure	-	...
1.4. Belanja Hibah/Grant	11 305 269	...
1.5. Belanja Bantuan Sosial/Social Expenditure	2 662 187	...
1.6. Belanja Bagi Hasil kepada Provinsi/Kabupaten/Kota/ Sharing Fund Expenditure to Provincial/District/City and Village Government	2 607 061	...
1.7. Belanja Bantuan Keuangan kepada Provinsi/Kabupaten/ Kota dan Pemerintah Desa/Financial Assistance Expenditure to Provincial/ District/City and Village Government	69 359 884	...
1.8. Belanja Tidak Terduga/Unpredicted Expenditure	66 174 071	...
<b>2. Belanja Langsung/Direct Expenditure</b>	<b>488 154 114</b>	<b>...</b>
2.1. Belanja Pegawai/Personnel Expenditure	13 428 485	...
2.2. Belanja Barang dan Jasa/Goods and Services Expenditure	230 853 947	...
2.3. Belanja Modal/Capital Expenditure	243 871 682	...
<b>Jumlah/Total</b>	<b>1 167 874 957</b>	<b>...</b>

Catatan/Note: <sup>1</sup>Data belum diaudit/Unaudited data


Sumber/Source: Badan Pengelolaan Keuangan dan Aset Daerah Kabupaten Barito Kuala  
Board of Finance and Asset Management of Barito Kuala Regency



**Tabel 2.4.3**  
**Table****Ketetapan dan Realisasi Pajak Bumi dan Bangunan (PBB)**  
**di Kabupaten Barito Kuala, 2021**  
**Target and Realization of Land and Building Taxes in Barito**  
**Kuala Regency, 2021**

Kecamatan Subdistrict	SPPT Taxpayer	Jumlah Total		Persentase (%) Percentage
		Ketetapan Target	Realisasi Realization	
(1)	(2)	(3)	(5)	(6)
Tabunganen	3 200	59 542 463	59 542 463	100
Tamban	7 618	191 031 425	128 069 526	67.04
Mekarsari	3 180	54 288 122	54 288 122	100
Anjir Pasar	9 470	203 071 851	146 981 686	72.38
Anjir Muara	5 276	128 784 406	89 582 128	69.56
Alalak	30 140	1 441 039 409	342 878 631	23.79
Mandastana	6 777	143 582 927	59 836 459	41.67
Jejangkit	2 857	51 026 641	39 008 990	76.45
Belawang	2 891	53 217 501	53 217 501	100
Wanaraya	6 259	109 697 170	94 186 054	85.86
Barambai	3 940	76 888 087	76 888 087	100
Rantau Badauh	3 899	85 371 978	65 212 649	76.39
Cerbon	2 656	55 215 478	55 215 478	100
Bakumpai	2 258	48 222 343	30 045 087	62.31
Marabahan	8 063	307 375 137	105 272 236	34.25
Tabukan	2 404	44 121 694	43 145 894	97.79
Kuripan	962	23 425 053	23 425 053	100
<b>Barito Kuala</b>				

Sumber/Source: Badan Pengelolaan Pajak dan Retribusi Daerah Kabupaten Barito Kuala  
Board of Regional Tax and Retribution of Barito Kuala Regency



<https://baritokualakab.bps.go.id>

# 3 PENDUDUK & KETENAGAKERJAAN



BADAN PUSAT STATISTIK  
KABUPATEN BARITO KUALA



**PENJELASAN TEKNIS**

**TECHNICAL NOTES**

**1. Sumber utama data kependudukan** adalah sensus penduduk yang dilaksanakan setiap sepuluh tahun sekali. Sensus penduduk telah dilaksanakan sebanyak enam kali sejak Indonesia merdeka, yaitu tahun 1961, 1971, 1980, 1990, 2000, dan 2010.

Di dalam sensus penduduk, pencacahan dilakukan terhadap seluruh penduduk yang berdomisili di wilayah teritorial Indonesia termasuk warga negara asing kecuali anggota korps diplomatik negara sahabat beserta keluarganya.

Metode pengumpulan data dalam sensus dilakukan dengan wawancara antara petugas sensus dengan responden dan juga melalui e-census. Pencatatan penduduk menggunakan konsep usual residence, yaitu konsep di mana penduduk biasa bertempat tinggal. Bagi penduduk yang bertempat tinggal tetap dicacah di mana mereka biasa tinggal, sedangkan untuk penduduk yang tidak bertempat tinggal tetap dicacah di tempat di mana mereka ditemukan petugas sensus pada malam ‘Hari Sensus’. Termasuk penduduk yang tidak bertempat tinggal tetap adalah tuna wisma, awak kapal berbendera Indonesia, penghuni perahu/rumah apung, masyarakat terpencil/terasing,

**1. The main source of demographic data** is population census, which is conducted every ten years. Population Census has been conducted six times since Indonesia’s independence: 1961, 1971, 1980, 1990, 2000, and 2010. The population census enumerates all residents who domicile in the entire territory of Indonesia including foreign citizens except the diplomatic corps members and their families.

The method of data collection in a population census involves interviewing respondents and conducting e-census. Enumeration of the population uses the concept of “usual residence”, which is the concept of “places where people usually live”. *De jure* was applied to the permanent residents, while *de facto* was applied to non-permanent residents. The permanent residents were enumerated in place where they normally live, the non-permanent residents were enumerated where they were found by the enumerators, on the night of ‘Census Date’. The non permanent residents include homeless people, ship crew, boat people, remote area community, and internally displaced persons. Those who had permanent residence and had been travelling away from their home for six months or more were not

dan pengungsi. Bagi mereka yang mempunyai tempat tinggal tetap dan sedang bepergian ke luar wilayah lebih dari enam bulan, tidak dicacah di tempat tinggalnya, tetapi dicacah di tempat tujuannya. Untuk tahun yang tidak dilaksanakan sensus penduduk, data kependudukan diperoleh dari hasil proyeksi penduduk. Proyeksi penduduk merupakan suatu perhitungan ilmiah yang didasarkan pada asumsi dari komponen-komponen perubahan penduduk, yaitu kelahiran, kematian, dan migrasi. Proyeksi penduduk Indonesia 2010-2035 menggunakan data dasar penduduk hasil SP2010.

- 2. Penduduk Indonesia** adalah semua orang yang berdomisili di wilayah teritorial Indonesia selama 6 bulan atau lebih dan atau mereka yang berdomisili kurang dari 6 bulan tetapi bertujuan menetap.
- 3. Laju pertumbuhan penduduk** adalah angka yang menunjukkan persentase pertambahan penduduk dalam jangka waktu tertentu.
- 4. Kepadatan penduduk** adalah rasio banyaknya penduduk per kilometer persegi.
- 5. Rasio jenis kelamin** adalah perbandingan antara penduduk laki-laki dan penduduk perempuan pada suatu wilayah dan waktu tertentu. Biasanya

*enumerated in their permanent place, but in the place where they were during the census.*

*For the periods where the population census is not conducted, population projection is done to estimate population during those years. The population projection is an estimate based on the demographic components, such as birth, death, and migration. Indonesia's 2010-2035 population projection used the 2010 Population Census as the base population.*

- 2. The population of Indonesia** are all residents of the entire territory of Indonesia who have stayed for six months or longer, and those who intended to stay more than six months even though their length of stay is less than six months.
- 3. The growth rate of population** is the number that show percentage of population growth within a specified period.
- 4. Population density** is ratio of population per square kilometer.
- 5. Sex ratio** is the ratio of males population to females population in a given area and time, usually expressed as the number of males for every 100 females.

dinyatakan dengan banyaknya penduduk laki-laki untuk 100 penduduk perempuan.

6. **Distribusi penduduk** adalah pola persebaran penduduk di suatu wilayah, baik berdasarkan batas-batas geografis maupun berdasarkan batas-batas administrasi pemerintahan.
  7. **Komposisi penduduk** adalah pola persebaran penduduk menurut karakteristiknya, contoh: penduduk menurut kelompok umur, penduduk menurut jenis kelamin
  8. **Penduduk usia kerja** adalah penduduk yang berumur 15 tahun ke atas.
  9. **Angkatan kerja** adalah penduduk usia kerja (15 tahun ke atas) yang bekerja, punya pekerjaan namun sementara tidak bekerja, dan pengangguran.
  10. **Bekerja** adalah kegiatan ekonomi yang dilakukan oleh seseorang dengan maksud memperoleh atau membantu memperoleh pendapatan atau keuntungan dan lamanya bekerja paling sedikit 1 jam secara terus menerus dalam seminggu yang lalu (termasuk pekerja keluarga tanpa upah yang membantu dalam suatu usaha/ kegiatan ekonomi).
  11. **Jumlah jam kerja seluruhnya** adalah jumlah jam kerja yang digunakan untuk bekerja (tidak termasuk jam kerja istirahat resmi dan jam kerja yang digunakan
6. **Population distribution** is the pattern of population distribution in an area, either by geographic boundaries or by government administrative boundaries.
  7. **Population composition** is the pattern of population distribution by its characteristics, example: population by age group, population by sex.
  8. **Working age population** is persons of 15 years and over.
  9. **Labor force or economically active** are persons of 15 years and over, who in the previous week were working, temporarily absent from work but having jobs, and unemployment.
  10. **Working** is economic activity conducted by a person and intended to earn income by doing work or helping to do work at least one hour continuously during the reference week (including unpaid family worker/s for any economic activity).
  11. **Total working hours** is the total hours spent by an employee to perform all jobs (excluding the time used for other activities which are not classified as work).

untuk hal-hal di luar pekerjaan).

12. **Lapangan usaha** adalah bidang kegiatan dari pekerjaan/tempat bekerja di mana seseorang bekerja. Klasifikasi lapangan usaha mengikuti Klasifikasi Baku Lapangan Usaha Indonesia (KBLI) dalam 1 digit.
13. **Status pekerjaan** adalah kedudukan seseorang dalam unit usaha/kegiatan dalam melakukan pekerjaan.
14. **Berusaha sendiri tanpa dibantu orang lain** adalah bekerja atau berusaha dengan menanggung risiko secara ekonomis, yaitu dengan tidak kembalinya ongkos produksi yang telah dikeluarkan dalam rangka usahanya tersebut, serta tidak menggunakan pekerja dibayar maupun pekerja tak dibayar, termasuk yang sifat pekerjaannya memerlukan teknologi atau keahlian khusus.
15. **Berusaha dibantu buruh tidak tetap/buruh tidak dibayar** adalah bekerja atau berusaha atas risiko sendiri, dan menggunakan buruh/pekerja tak dibayar dan atau buruh/pekerja tidak tetap.
16. **Berusaha dibantu buruh tetap/buruh dibayar** adalah berusaha atas risiko sendiri dan mempekerjakan paling sedikit satu orang buruh/pekerja tetap yang dibayar.
17. **Buruh/kar yawan/pegawai** adalah seseorang yang bekerja pada orang lain atau instansi/kantor/ perusahaan secara tetap
12. **Industry** is field of a person's activity or establishment. The classification of industries follows the Indonesia Standard Industrial Classification (KBLI) in one digit.
13. **Employment status** is the status of a person at his place of work or establishment where he was employed.
14. **Own-account worker** is a person who works at his own risk without assisted by paid per mount worker or unpaid worker include technical job or skill job.
15. **Employer assisted by temporary workers/unpaid worker** is a person who works at his own risk and assisted by temporary worker/unpaid worker.
16. **Employer assisted by permanent workers/paid workers** is a person who does his business at her/ his own risk at least one assisted by paid permanent worker.
17. **Employee** is a person who work permanently for other people or institution/office/ company and gains some money/cash or goods

dengan menerima upah/gaji baik berupa uang maupun barang. Buruh yang tidak mempunyai majikan tetap, tidak digolongkan sebagai buruh/karyawan, tetapi sebagai pekerja bebas. Seseorang dianggap memiliki majikan tetap jika memiliki 1 (satu) majikan (orang/rumah tangga) yang sama dalam sebulan terakhir, khusus pada sektor bangunan batasannya tiga bulan. Apabila majikannya instansi/lembaga, boleh lebih dari satu.

18. **Pekerja bebas** adalah seseorang yang bekerja pada orang lain/ majikan/institusi yang tidak tetap (lebih dari 1 majikan dalam sebulan terakhir) di usaha pertanian baik berupa usaha rumah tangga maupun bukan usaha rumah tangga, ataupun di nonpertanian atas dasar balas jasa dengan menerima upah atau imbalan baik berupa uang maupun barang, dan baik dengan sistem pembayaran harian maupun borongan
19. **Pekerja tak dibayar** adalah seseorang yang bekerja membantu usaha untuk memperoleh penghasilan/keuntungan yang dilakukan oleh salah seorang anggota rumah tangga atau bukan anggota rumah tangga tanpa mendapat upah/gajibaik berupa uang maupun barang.

*as wage/salary. Labor who have no permanent employer is not categorized as a laborer/ worker/ employee but casual worker. A laborers in general is considered to have a permanent employer if he has the same employer during the pastmonth, particularlyforbuilding construction sector is 3 months. If the employer is an institution, more than 1 (one) employer is allowed.*

18. **Casual employee** is a person who does not work permanently for other people/employer/ institution (more than 1 employer during the last 1 month) in agricultural sector, either home industry or not home industry, or in non-agricultural sector based on remuneration paid with money or goods, and based on daily or contact payment system.
19. **Unpaid worker** is a person who intended to work without pay, either with money or good, in an establishment run by other members of the family, relative or neighbour.



**ULASAN****DESCRIPTION****Kependudukan**

Penduduk Kabupaten Barito Kuala berdasarkan proyeksi penduduk tahun 2021 sebanyak 313,02 ribu jiwa yang terdiri atas 158,59 ribu jiwa penduduk laki-laki dan 154,43 ribu jiwa penduduk perempuan. Sementara itu besarnya angka rasio jenis kelamin tahun 2021 penduduk laki-laki terhadap penduduk perempuan sebesar 102,7.

Kepadatan penduduk di Kabupaten Barito Kuala tahun 2021 mencapai 104,46 jiwa/km<sup>2</sup>. Kepadatan Penduduk di 17 kecamatan cukup beragam dengan kepadatan penduduk tertinggi terletak di Kecamatan Alalak dengan kepadatan sebesar 588,05 jiwa/km<sup>2</sup> diikuti oleh Kecamatan Wanaraya yaitu sebesar 382,45 jiwa/km<sup>2</sup> dan terendah di Kecamatan Kuripan sebesar 16,85 jiwa/km<sup>2</sup>.

**Ketenagakerjaan**

Tingkat Partisipasi Angkatan Kerja di Kabupaten Barito Kuala tahun 2021 sebesar 74,61 persen dengan tingkat pengangguran sebesar 2,93 persen. Dari total penduduk berumur 15 tahun ke atas yang bekerja seminggu yang lalu, 86.255 orang bekerja di sektor pertanian, perkebunan, kehutanan, perburuan, dan perikanan, 22.415 orang bekerja di sektor pertambangan, penggalian, industri, dan konstruksi dan 58.340 orang bekerja di sektor jasa. Sedangkan jika dilihat dari statusnya,

**Population**

*Barito Kuala population based population projections for 2021 were 313,02 thousand people consisting of 158,59 thousand male population and 154,43 thousand female population people. While the magnitude of the sex ratio in 2021 the male population towards the female population are 102,7.*

*Population density of Barito Kuala Regency in 2021 reached 104,46 people/km<sup>2</sup>. Population density in 17 subdistricts are quite diverse with the highest population density of subdistrict is located in the subdistrict Alalak with the number of density are 588,05 people/km<sup>2</sup>, followed by subdistrict Wanaraya subdistrict with the number of density are 382,45 and the lowest in Subdistrict Kuripan with 16,85 people/km<sup>2</sup>.*

**Employment**

*Economically Active Participation Rate in Barito Kuala 2021 is 74,61 percent with 2,93 percent unemployment rate. 86.255 person of Population Aged 15 Years and Over Who Worked During the Previous Week are working in agricultural sector, 22.415 person are working in industrial sector, and 58.340 person are working in services sector. The largest proportion of Population Aged 15 Years and Over Who Worked During the Previous Week are working as regular employee and family worker/*

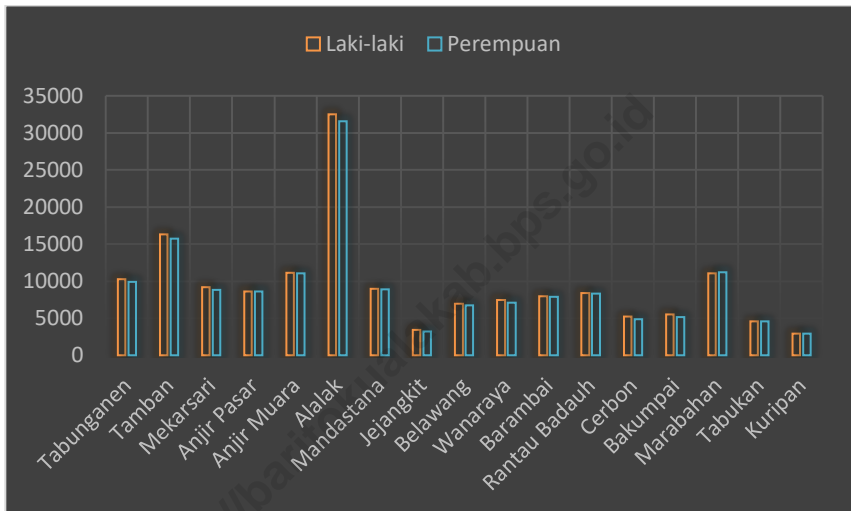
mayoritas merupakan buruh/karyawan/pegawai yaitu 45.118 orang dan paling sedikit adalah berusaha sendiri dengan dibantu buruh tetap/dibayar yaitu hanya 3.531 orang.

Pencari kerja pada Tahun 2021 terbanyak terjadi pada bulan September. Dari 656 pencari kerja terdaftar, 443 diantaranya adalah laki-laki dan 213 orang perempuan. Pencari kerja yang terdaftar terbanyak berasal dari tingkat SMA yaitu sebanyak 368 orang.

*unpaid worker with each 45.118 person. Meanwhile, there are just 3.531 person who is working as employer assisted by permanent worker/paid worker.*

*Most number of Job Applicants Registered in Barito Kuala Regency is on September 2021. There were 656 applicants with 443 male and 213 female. The largest 443 proportion of registerd job seekers have Last educated scholar as senior high school by 368 workers.*

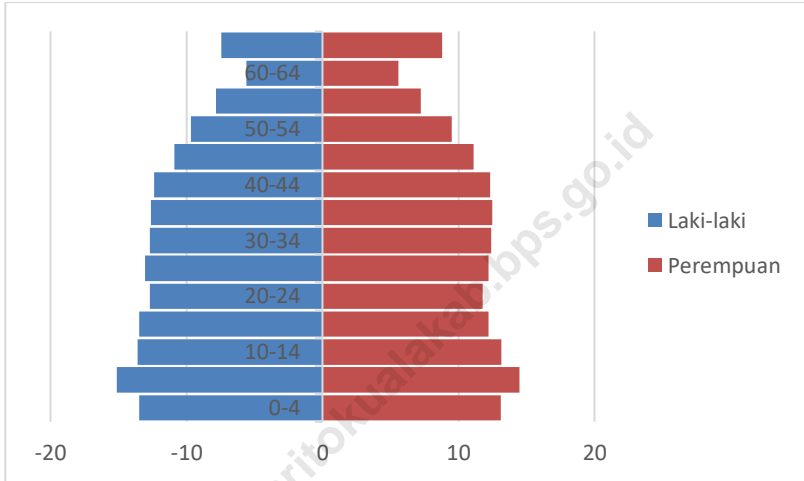
**Gambar 3.1** Jumlah Penduduk Berdasarkan Kecamatan dan Jenis Kelamin di Kabupaten Barito Kuala, 2021  
**Picture** Number of Population by Subdistrict and Sex Barito Kuala Regency, 2021



Sumber/Source : BPS, Sensus Penduduk (SP) 2010 dan Proyeksi Penduduk Indonesia 2015-2045/ /BPS-Statistics Indonesia, 2010 Population Census and Indonesia Population Projection 2015-2045

**Gambar** 3.2  
**Picture**

**Piramida Penduduk Kabupaten Barito Kuala, 2021**  
**Population Pyramid of Barito Kuala Regency, 2021**



Sumber / Source : BPS, Sensus Penduduk (SP) 2021 dan Hasil Registrasi / BPS-Statistics Indonesia, 2021 Population Census and Registration Result

Force Survey

### 3.1 KEPENDUDUKAN POPULATION

**Tabel 3.1.1** Penduduk, Laju Pertumbuhan Penduduk per Tahun, Distribusi Persentase Penduduk, Kepadatan Penduduk, Rasio Jenis Kelamin Penduduk Menurut Kecamatan di Kabupaten Barito Kuala, 2021  
*Population, Annual Population Growth Rate, Percentage Distribution of Population, Population Density, and Population Sex Ratio by Subdistrict in Barito Kuala Regency, 2021*

Kecamatan Subdistrict	Penduduk (jiwa) Population (people)
(1)	(2)
Tabunganen	20 138
Tamban	32 057
Mekarsari	17 951
Anjir Pasar	17 182
Anjir Muara	22 177
Alalak	64 080
Mandastana	17 881
Jejangkit	6 664
Belawang	13 721
Wanaraya	14 547
Barambai	15 850
Rantau Badauh	16 712
Cerbon	10 137
Bakumpai	10 665
Marabahan	22 235
Tabukan	9 128
Kuripan	5 838
<b>Barito Kuala</b>	<b>316 963</b>

Lanjutan Tabel/Continued Table 3.1.1

Kecamatan Subdistrict	Persentase Penduduk Percentage of Total Population	Kepadatan Penduduk per km <sup>2</sup> Population Density per sq,km
(1)	(4)	(5)
Tabunganen	6,35	83,91
Tamban	10,11	195,11
Mekarsari	5,66	125,09
Anjir Pasar	5,42	136,37
Anjir Muara	7,00	189,95
Alalak	20,22	599,72
Mandastana	5,64	131,48
Jejangkit	2,10	32,83
Belawang	4,33	170,98
Wanaraya	4,59	387,92
Barambai	5,00	86,61
Rantau Badauh	5,27	63,83
Cerbon	3,20	49,21
Bakumpai	3,36	40,86
Marabahan	7,02	100,61
Tabukan	2,88	54,99
Kuripan	1,84	17,00
<b>Barito Kuala</b>	<b>100,00%</b>	<b>105,78</b>

Lanjutan Tabel/Continued Table 3.1.1

Kabupaten/Kota Regency/Municipality	Rasio Jenis Kelamin Population Sex Ratio
(1)	(11)
Tabunganen	103,70
Tamban	103,48
Mekarsari	103,94
Anjir Pasar	100,33
Anjir Muara	100,90
Alalak	102,98
Mandastana	101,23
Jejangkit	105,62
Belawang	103,61
Wanaraya	104,37
Barambai	101,35
Rantau Badauh	101,42
Cerbon	106,96
Bakumpai	107,41
Marabahan	98,88
Tabukan	101,01
Kuripan	102,15
<b>Barito Kuala</b>	<b>102,62</b>
Hasil Registrasi/Registration Result	-
Hasil Proyeksi <sup>1</sup> /Projection Result <sup>1</sup>	-

Catatan/Note: <sup>1</sup> Hasil SP2010 (Mei)/The result of the 2010 Population Census (May)

<sup>2</sup> Hasil Proyeksi Penduduk Indonesia 2015-2045 (Pertengahan tahun/Juni)/The result of Indonesia Population Projection 2010-2035 (mid year/June)

<sup>3</sup> Rata-rata Laju Pertumbuhan Penduduk per tahun 2000-2010 untuk Aceh dihitung dengan menggunakan data Sensus Penduduk Aceh Nias (SPAN) 2005 dan SP2010/ Annual growth rate of population 2000-2010 to Aceh was calculated using data Aceh Nias Population Census (SPAN) 2005 and 2010 Population Census

Sumber/Source: BPS, Sensus Penduduk (SP) 2010 dan Proyeksi Penduduk Indonesia 2015-2045/BPS-Statistics Indonesia, 2010 Population Census and Indonesia Population Projection 2015-2045

**Tabel 3.1.2** Jumlah Penduduk Menurut Jenis Kelamin dan Kecamatan di Kabupaten Barito Kuala, 2021  
**Table** *Population by Sex and Subdistrict in Barito Kuala Regency, 2021*

Kecamatan Subdistrict	Jenis Kelamin (jiwa) Sex (people)		Jumlah Total
	Laki-laki Male	Perempuan Female	
(1)	(2)	(3)	(4)
Tabunganen	10 252	9 886	20 138
Tamban	16 303	15 754	32 057
Mekarsari	9 149	8 802	17 951
Anjir Pasar	8 605	8 577	17 182
Anjir Muara	11 138	11 039	22 177
Alalak	32 511	31 569	64 080
Mandastana	8 995	8 886	17 881
Jejangkit	3 423	3 241	6 664
Belawang	6 982	6 739	13 721
Wanaraya	7 429	7 118	14 547
Barambai	7 978	7 872	15 850
Rantau Badauh	8 415	8 297	16 712
Cerbon	5 239	4 898	10 137
Bakumpai	5 523	5 142	10 665
Marabahan	11 055	11 180	22 235
Tabukan	4 587	4 541	9 128
Kuripan	2 950	2 888	5 838
<b>Barito Kuala</b>	<b>160 534</b>	<b>156 429</b>	<b>316 963</b>

Sumber/ Source: BPS, Sensus Penduduk (SP) 2021 dan Hasil Registrasi Penduduk/BPS-Statistics Indonesia, 2021 *Population Census and Population Resgistration Result*



**Tabel 3.1.3** Jumlah Penduduk Menurut Kelompok Umur dan Jenis Kelamin di Kabupaten Barito Kuala, 2021  
**Table** Population by Age Group and Sex in Barito Kuala Regency, 2021

Kecamatan Subdistrict	Jenis Kelamin (ribu) Sex (thousand)		
	Laki-laki Male	Perempuan Female	Jumlah Total
(1)	(2)	(3)	(4)
0-4	13,47	13,10	26,58
5-9	15,11	14,48	29,59
10-14	13,58	13,17	26,75
15-19	13,47	12,23	25,71
20-24	12,69	11,78	24,47
25-29	13,06	12,20	25,27
30-34	12,69	12,42	25,11
35-39	12,61	12,47	25,09
40-44	12,38	12,34	24,72
45-49	10,89	11,11	21,99
50-54	9,69	9,52	19,21
55-59	7,82	7,25	15,07
60-64	5,61	5,60	11,17
65+	7,44	8,80	16,24
<b>Jumlah/Total</b>	<b>160,53</b>	<b>156,43</b>	<b>316,96</b>

Sumber/ Source: BPS, Sensus Penduduk (SP) 2021/BPS-Statistics Indonesia, 2021 Population Census

**3.2 KETENAGAKERJAAN  
EMPLOYMENT**

**Table 3.2.1 Jumlah Penduduk Berumur 15 Tahun Keatas Menurut Jenis Kegiatan Selama Seminggu yang Lalu di Kabupaten Barito Kuala, 2021**  
*Population Aged 15 Years and Over by Type of Activity During The Previous Week in Barito Kuala Regency, 2021*

Kegiatan Utama Main Activity	Jenis Kelamin/Sex		Jumlah Total
	Laki-laki Male	Perempuan Female	
(1)	(2)	(3)	(4)
<b>Angkatan Kerja/Economically Active</b>	105 439	71 134	176 573
Bekerja/Working	102 541	68 348	170 889
Pengangguran Terbuka/ Unemployment	2 898	2 786	5 684
<b>Bukan Angkatan Kerja /Economically Inactive</b>	11 108	46 263	57 371
Sekolah/Attending School	6 264	7 604	13 868
Mengurus Rumah Tangga/ Housekeeping	2 698	35 479	38 177
Lainnya/Others	2 146	3 180	5 326
<b>Jumlah/Total</b>	116 547	117 397	233 944
<b>Tingkat Partisipasi Angkatan Kerja Economically Active Participation Rate</b>	90,47	60,59	75,48
<b>Tingkat Pengangguran/ Unemployment Rate</b>	2,75	3,92	3,22

Sumber / Source: Survei Angkatan Kerja Nasional Agustus/August National Labor Force Survey

**Tabel 3.2.2**  
**Table****Jumlah Penduduk Berumur 15 Tahun Keatas Menurut Pendidikan Tertinggi yang Ditamatkan dan Jenis Kegiatan Selama Seminggu yang Lalu di Kabupaten Barito Kuala, 2021****Population Aged 15 Years and Over by Educational Attainment and Type of Activity During The Previous Week in Barito Kuala Regency, 2021**

Pendidikan Tertinggi yang Ditamatkan <sup>1</sup> Educational Attainment <sup>1</sup>	Angkatan Kerja/Economically Active			Persentase Bekerja terhadap Angkatan Kerja Percentage of Working to Economically Active
	Bekerja Working	Pengangguran <sup>2</sup> Unemployment <sup>2</sup>	Jumlah Angkatan Kerja Total of Economically Active	
(1)	(2)	(3)	(4)	(5)
0	81 387	691	82 078	99,16
1	34 792	1 993	36 785	94,58
2	39 062	2 256	41 318	94,54
3	15 648	744	16 392	95,46
<b>Jumlah/Total</b>	<b>170 889</b>	<b>5 684</b>	<b>176 573</b>	<b>96,78</b>

Lanjutan Tabel/*Continued Table* 3.2.2

Pendidikan Tertinggi yang Ditamatkan <sup>1</sup> <i>Educational Attainment <sup>1</sup></i>	Bukan Angkatan Kerja <i>Not Economically Active</i>	Jumlah <i>Total</i>	Persentase Angkatan Kerja terhadap Penduduk Usia Kerja <i>Percentage of Economically Active to Working Age Population</i>
(1)	(6)	(7)	(8)
0	26 458	108 536	75,62
1	17 288	54 073	68,03
2	11 880	53 198	77,67
3	1 745	18 137	90,38
<b>Jumlah/Total</b>	<b>57 371</b>	<b>233 944</b>	<b>75,48</b>

Catatan/Note: <sup>1</sup> 0. ≤ Sekolah Dasar (SD)/≤ *Primary School*

1. Sekolah Menengah Pertama/*Lower Secondary School*

2. Sekolah Menengah Atas/*Upper Secondary School*

3. Perguruan Tinggi/*Collage*

<sup>2</sup> 1. Mencari pekerjaan/*Looking for work*

2. Mempersiapkan usaha/*Establishing a new business/firm*

3. Merasa tidak mungkin mendapat pekerjaan/*Hopeless of job*

4. Sudah punya pekerjaan tetapi belum mulai bekerja/*Have a job in future start*

Sumber/Source: BPS, Survei Angkatan Kerja Nasional (Sakernas) Agustus/BPS-Statistics Indonesia, August National Labor Force Survey

**Tabel 3.2.3** Jumlah Penduduk Berumur 15 Tahun Ke atas yang Bekerja Selama Seminggu yang Lalu Menurut Kelompok Umur dan Jenis Kelamin di Kabupaten Barito Kuala, 2021  
**Table** Population Aged 15 Years and Over Who Worked During the Previous Week by Age Group and Sex in Barito Kuala Regency, 2021

Kelompok Umur Age Group	Jenis Kelamin/Sex		Jumlah Total
	Laki-laki Male	Perempuan Female	
(1)	(2)	(3)	(4)
15 - 29	25 058	15 252	40 310
30 - 49	45 748	31 503	77 251
50+	31 735	21 593	53 328
<b>Barito Kuala</b>	<b>102 541</b>	<b>68 348</b>	<b>170 889</b>

Sumber / Source: Survei Angkatan Kerja Nasional Agustus / August National Labor Force Survey

**Tabel 3.2.4**  
**Table**

**Jumlah Penduduk Berumur 15 Tahun Ke Atas yang Bekerja Selama Seminggu yang Lalu Menurut Lapangan Pekerjaan Utama dan Jenis Kelamin di Kabupaten Barito Kuala, 2021**  
*Population Aged 15 Years and Over Who Worked During the Previous Week by Main Industry and Sex in Barito Kuala Regency, 2021*

Lapangan Pekerjaan Utama <i>Main Industry</i>	Jenis Kelamin/Sex		
	Laki-laki <i>Male</i>	Perempuan <i>Female</i>	Jumlah <i>Total</i>
(1)	(2)	(3)	(4)
Pertanian, Perkebunan, Kehutanan, Perburuan, dan Perikanan	52 534	31 566	84 100
Pertambangan, Penggalian, Industri, dan Konstruksi	19 062	6 116	25 178
Jasa	30 945	30 666	61 611
<b>Jumlah/Total</b>	<b>102 541</b>	<b>68 348</b>	<b>170 889</b>

Sumber/ Source: Survei Angkatan Kerja Nasional Agustus/August National Labor Force Survey

**Tabel 3.2.5**  
**Table****Jumlah Penduduk Berumur 15 Tahun Ke Atas yang Bekerja Selama Seminggu yang Lalu Menurut Jumlah Jam Kerja Seluruhnya dan Jenis Kelamin di Kabupaten Barito Kuala, 2021****Population Aged 15 Years and Over Who Worked During the Previous Week by Total Working Hours and Sex in Barito Kuala Regency, 2021**

Jumlah Jam Kerja Seluruhnya (jam) <i>Total Working Hours (hours)</i>	Jenis Kelamin/Sex		
	Laki-laki <i>Male</i>	Perempuan <i>Female</i>	Jumlah <i>Total</i>
(1)	(2)	(3)	(4)
0 <sup>1</sup>	2 972	1 243	4 215
1-14	7 438	9 018	16 456
15-24	11 610	10 797	22 407
25-34	13 973	10 462	24 435
35-40	15 292	8 799	24 091
41+	51 256	28 029	79 285
<b>Jumlah/Total</b>	<b>102 541</b>	<b>68 348</b>	<b>170 889</b>

Catatan/ Note: <sup>1</sup>Sementara tidak bekerja/Temporarily out of work

Sumber/Source: Survei Angkatan Kerja Nasional Agustus/August National Labor Force Survey

**Tabel 3.2.6**  
**Table**

**Jumlah Penduduk Berumur 15 Tahun Ke Atas yang Bekerja Selama Seminggu yang Lalu Menurut Jumlah Jam Kerja Pada Pekerjaan Utama dan Jenis Kelamin di Kabupaten Barito Kuala, 2021**  
*Population Aged 15 Years and Over Who Worked During the Previous Week by Number of Working Hours on Main Industry and Sex in Barito Kuala Regency, 2021*

Jumlah Jam Kerja Pada Pekerjaan Utama (jam) <i>Number of Working Hours on Main Industry (hours)</i>	Jenis Kelamin/Sex		
	Laki-laki <i>Male</i>	Perempuan <i>Female</i>	Jumlah <i>Total</i>
(1)	(2)	(3)	(4)
0 <sup>1</sup>	2 972	1 243	4 215
1-14	8 481	10 166	18 647
15-24	13 367	11 662	25 029
25-34	17 077	11 018	28 095
35-40	16 069	9 516	25 585
41+	44 575	24 743	69 318
<b>Jumlah/Total</b>	<b>102 541</b>	<b>68 348</b>	<b>170 889</b>

Catatan/ Note: <sup>1</sup>Sementaratidakbekerja/Temporarily out of work  
Sumber/Source: Survei Angkatan Kerja Nasional Agustus/August National Labor Force Survey



**Tabel 3.2.7**  
**Table****Jumlah Penduduk Berumur 15 Tahun Ke Atas yang Bekerja Selama Seminggu yang Lalu Menurut Status Pekerjaan Utama dan Jenis Kelamin di Kabupaten Barito Kuala, 2021*****Population Aged 15 Years and Over Who Worked During the Previous Week by Number of Working Hours on Main Industry and Sex in Barito Kuala Regency, 2021***

Status Pekerjaan Utama <i>Main Employment Status</i>	Jenis Kelamin/Sex		
	Laki-laki <i>Male</i>	Perempuan <i>Female</i>	Jumlah <i>Total</i>
(1)	(2)	(3)	(4)
Berusaha sendiri <i>Own account worker</i>	16 093	9 137	25 230
Berusaha dibantu buruh tidak tetap/buruh takdi bayar <i>Employer assisted by temporary worker/unpaid worker</i>	32 445	10 697	43 142
Berusaha dibantu buruh tetap/buruh dibayar <i>Employer assisted by permanent worker/paid worker</i>	2 068	478	2 546
Buruh/Karyawan/Pegawai <i>Regular employee</i>	34 787	16 221	51 008
Pekerja bebas <i>Casual employee</i>	7 275	2 228	9 503
Pekerja keluarga/tak dibayar <i>Family worker/unpaid worker</i>	9 873	29 587	39 460
<b>Jumlah/Total</b>	<b>102 541</b>	<b>68 348</b>	<b>170 889</b>

Sumber/Source: Survei Angkatan Kerja Nasional Agustus/August National Labor Force Survey

**Tabel 3.2.8** Jumlah Pencari Kerja Terdaftar Menurut Tingkat Pendidikan Tertinggi yang Ditamatkan dan Jenis Kelamin di Kabupaten Barito Kuala, 2021  
**Table** Number of Registered Job Applicants by Educational Attainment and Sex in Barito Kuala Regency, 2021

Pendidikan Tertinggi yang Ditamatkan <i>Educational Attainment</i>	Jenis Kelamin/Sex		
	Laki-laki <i>Male</i>	Perempuan <i>Female</i>	Jumlah <i>Total</i>
(1)	(2)	(3)	(4)
Tidak/Belum Pernah Sekolah <i>No Schooling</i>	...	...	...
Tidak/Belum Tamat SD <i>Not Yet Completed Primary School</i>	...	...	...
Sekolah Dasar <i>Primary School</i>	...	...	...
Sekolah Menengah Pertama <i>Junior High School</i>	...	...	...
Sekolah Menengah Atas <i>Senior High School</i>	...	...	...
Diploma I/II/III/Akademi <i>Diploma I/II/III/Academy</i>	...	...	...
Universitas/ <i>University</i>	...	...	...
<b>Jumlah/Total</b>	...	...	...

Sumber/Source: Dinas Tenaga Kerja dan Transmigrasi Kabupaten Barito Kuala/Social Services, Manpower and Transmigration Barito Kuala Regency

**Tabel 3.2.9** Jumlah Pencari Kerja Terdaftar Setiap Bulan di Kabupaten Barito Kuala, 2021  
**Table** Number of Registered Job Applicants Monthly by in Barito Kuala Regency, 2021

Bulan Month	Laki-laki Male	Perempuan Female	Jumlah Total
(1)	(2)	(3)	(4)
Januari/January	...	...	...
Februari/February	...	...	...
Maret/March	...	...	...
April/April	...	...	...
Mei/May	...	...	...
Juni/June	...	...	...
Juli/July	...	...	...
Agustus/August	...	...	...
September/September	...	...	...
Oktober/October	...	...	...
November/November	...	...	...
Desember/December	...	...	...
<b>Jumlah/Total</b>	...	...	...

Sumber/Source: Dinas Tenaga Kerja dan Transmigrasi Kabupaten Barito Kuala/Social Services, Manpower and Transmigration Barito Kuala Regency

**Tabel 3.2.10**  
**Table**

**Jumlah Pencari Kerja Terdaftar, Lowongan Kerja Terdaftar, dan Penempatan/Pemenuhan Tenaga Kerja Menurut Kecamatan dan Jenis Kelamin di Kabupaten Barito Kuala, 2021**

*Number of Registered Job Applicants, Registered Job Vacancies, and Employment Placement.Fulfillment by Educational Attainment and Sex in Barito Kuala Regency, 2021*

Kecamatan <i>Subdistrict</i>	Lowongan Kerja Terdaftar <i>Registered Job Vacancies</i>		
	Laki-laki <i>Male</i>	Perempuan <i>Female</i>	Jumlah <i>Total</i>
(1)	(2)	(3)	(4)
Tabunganen	...	...	...
Tamban	...	...	...
Mekarsari	...	...	...
Anjir Pasar	...	...	...
Anjir Muara	...	...	...
Alalak	...	...	...
Mandastana	...	...	...
Jejangkit	...	...	...
Belawang	...	...	...
Wanaraya	...	...	...
Barambai	...	...	...
Rantau Badauh	...	...	...
Cerbon	...	...	...
Bakumpai	...	...	...
Marabahan	...	...	...
Tabukan	...	...	...
Kuripan	...	...	...
<b>Jumlah/Total</b>	...	...	...

Lanjutan Tabel/Continued Table 3.2.10


Kecamatan Subdistrict	Jumlah Pencari Kerja Terdaftar Number of Registered Job Applicants		
	Laki-laki Male	Perempuan Female	Jumlah Total
(1)	(5)	(6)	(7)
Tabunganen	...	...	...
Tamban	...	...	...
Mekarsari	...	...	...
Anjir Pasar	...	...	...
Anjir Muara	...	...	...
Alalak	...	...	...
Mandastana	...	...	...
Jejangkit	...	...	...
Belawang	...	...	...
Wanaraya	...	...	...
Barambai	...	...	...
Rantau Badauh	...	...	...
Cerbon	...	...	...
Bakumpai	...	...	...
Marabahan	...	...	...
Tabukan	...	...	...
Kuripan	...	...	...
<b>Jumlah/Total</b>	...	...	...

Lanjutan Tabel/*Continued Table* 3.2.10

Kecamatan <i>Subdistrict</i>	Penempatan/Pemenuhan Tenaga Kerja <i>Employment Placement/Fulfillment</i>		
	Laki-laki <i>Male</i>	Perempuan <i>Female</i>	Jumlah <i>Total</i>
(1)	(8)	(9)	(10)
Tabunganen	...	...	...
Tamban	...	...	...
Mekarsari	...	...	...
Anjir Pasar	...	...	...
Anjir Muara	...	...	...
Alalak	...	...	...
Mandastana	...	...	...
Jejangkit	...	...	...
Belawang	...	...	...
Wanaraya	...	...	...
Barambai	...	...	...
Rantau Badauh	...	...	...
Cerbon	...	...	...
Bakumpai	...	...	...
Marabahan	...	...	...
Tabukan	...	...	...
Kuripan	...	...	...
<b>Jumlah/Total</b>	...	...	...

Sumber/Source: Dinas Tenaga Kerja dan Transmigrasi Kabupaten Barito Kuala / *Social Services, Manpower and Transmigration Barito Kuala Regency*





<https://baritokualakab.bps.go.id>

# 4 SOSIAL & KESEJAHTERAAN



BADAN PUSAT STATISTIK  
KABUPATEN BARITO KUALA





## PENJELASAN TEKNIS

1. **Tidak/belum pernah sekolah** adalah mereka yang tidak pernah atau belum pernah terdaftar dan tidak pernah atau belum pernah aktif mengikuti pendidikan di suatu jenjang pendidikan formal. Termasuk juga yang tamat/belum tamat taman kanak-kanak tetapi tidak melanjutkan ke sekolah dasar.
2. **Masih bersekolah** adalah mereka yang terdaftar dan aktif mengikuti pendidikan formal dan nonformal (Paket A, B, atau C), baik pendidikan dasar, menengah maupun pendidikan tinggi. Bagi mahasiswa yang sedang cuti dianggap masih bersekolah.
3. **Tidak bersekolah lagi** adalah mereka yang pernah terdaftar dan aktif mengikuti pendidikan di suatu jenjang pendidikan formal dan nonformal (Paket A, B, atau C), tetapi pada saat pencacahan tidak lagi terdaftar dan tidak aktif mengikuti pendidikan.
4. **Tamat sekolah** adalah menyelesaikan pelajaran yang ditandai dengan lulus ujian akhir pada kelas atau tingkat terakhir suatu jenjang pendidikan di sekolah negeri maupun swasta dengan mendapatkan tanda tamat belajar/ijazah. Seseorang yang belum mengikuti pelajaran pada kelas tertinggi tetapi telah mengikuti ujian akhir dan lulus dianggap tamat sekolah.

## TECHNICAL NOTES

1. **Not/never attending school** is someone who has never attended or never been registered in a formal education, such as primary, secondary, and tertiary education. Those who just completed kindergarten are considered as never attended school.
2. **Attending school is someone who** is currently attending primary, secondary, or tertiary education, including package A, package B, or package C. College student who postpones his/her study is considered as attending school.
3. **Not attending school anymore** is someone who had enrolled and participated in formal and non-formal education in the past including package A, package B, or package C, but currently does not attend school.
4. **Completed particular level of education** is someone who has completed particular level of education in private or public school and accepting graduation certificate. Someone who has never attended the highest grade but passed the final exam is considered as completed particular level of education.

5. **Dapat membaca dan menulis** artinya dapat membaca dan menulis kata-kata/kalimat sederhana dengan suatu aksara tertentu.
  6. **Jalur Pendidikan di Indonesia** terdiri atas 1) pendidikan formal, 2) pendidikan nonformal, dan 3) pendidikan informal yang ketiganya dapat saling melengkapi dan memperkaya (Undang-Undang No. 20 Tahun 2014 tentang Sistem Pendidikan Nasional).
  7. **Jenjang Pendidikan Formal** terdiri atas pendidikan dasar, pendidikan menengah, dan pendidikan tinggi. Jenis pendidikan yang diajarkan mencakup pendidikan umum, kejuruan, akademik, profesi, vokasi, keagamaan, dan khusus.
    - a. Pendidikan Dasar berbentuk Sekolah Dasar (SD) dan Madrasah Ibtidaiyah (MI) atau bentuk lain yang sederajat serta Sekolah Menengah Pertama (SMP) dan Madrasah Tsanawiyah (MTs), atau bentuk lain yang sederajat.
    - b. Pendidikan Menengah berbentuk Sekolah Menengah Atas (SMA), Madrasah Aliyah (MA), Sekolah Menengah Kejuruan (SMK), dan Madrasah Aliyah Kejuruan (MAK), atau bentuk lain yang sederajat.
    - c. Pendidikan Tinggi merupakan jenjang pendidikan setelah pendidikan menengah yang mencakup program pendidikan
5. **Able to read and write** is the ability to read and write at least a simple sentence in any letter of alphabets.
  6. **The Education System in Indonesia** consists of 1) a formal education, 2) non-formal education, and 3) informal education that all three can be complementary and enriching (Law No. 20 Year 2014 about The National Education System).
  7. **The Formal Education Level** consists of primary education, secondary education, and high education. The kind of education that taught consists of general education, vocational, academic, professional, religious, and specific education.
    - a. The Primary Education consists of Elementary School and Islamic Elementary School or other equivalent forms and Junior High School and MTs, or other equivalent forms.
    - b. The Secondary Education consists of the senior high school, MA, Vocational School, and Vocational Madrasah Aliyah, or other equivalent forms.
    - c. The High Education consists of the education level after the secondary education that consists of diplomas, bachelor, master, specialist, and doctoral degrees that are held by the college. The colleges can be academy, polytechnic, high

diploma, sarjana, magister, spesialis, dan doktor yang diselenggarakan oleh perguruan tinggi. Perguruan tinggi dapat berbentuk akademi, politeknik, sekolah tinggi, institut, atau universitas.

8. **Rumah Sakit** adalah tempat pemeriksaan dan perawatan kesehatan, biasanya berada di bawah pengawasan dokter/tenaga medis, yang melayani penderita yang sakit untuk berobat rawat jalan atau rawat inap.
9. **Rumah Sakit Bersalin** adalah rumah sakit khusus untuk persalinan, dilengkapi pelayanan spesialis pemeriksaan kehamilan, persalinan, rawat inap dan rawat jalan ibu dan anak yang berada di bawah pengawasan dokter spesialis kandungan.
10. **Rumah Bersalin** adalah sarana pelayanan kesehatan dengan izin sebagai rumah bersalin, dilengkapi pelayanan pemeriksaan kehamilan, persalinan serta pemeriksaan ibu dan anak yang berada di bawah pengawasan bidan senior.
11. **Poliklinik** adalah sarana kesehatan yang dipakai untuk pelayanan berobat jalan, biasanya berada di bawah pengawasan dokter/tenaga medis.
12. **Puskesmas (Pusat Kesehatan Masyarakat)** adalah unit pelaksana teknis dinas kesehatan kabupaten/kota

*school, institute, or university.*

8. **Hospital** is a place for health check, usually controlled/supervised by doctors/medical personnel to serve the ill patients to get outpatient or inpatient treatment services.
9. **Maternity Hospital** is a specialized hospital for childbirth, has specialist inspection service to pregnancy, childbirth, hospitali-zation and outpatient for mothers and children that is under the supervision of an obstetrician.
10. **Maternity House** is health care facility with a license as a maternity house, equipped with prenatal care, childbirth and examination of mothers and children which is under the supervision of a senior midwife.
11. **Polyclinic** is a health facility in which to get outpatient services, usually under the control of doctor/medical personnel.
12. **Public Health Center** is technical implementation unit of regency health department that have the primary function as a first-

yang mempunyai fungsi utama sebagai penyelenggara pelayanan kesehatan tingkat pertama. Wilayah kerja puskesmas maksimal adalah satu kecamatan dan untuk dapat menjangkau wilayah kerjanya, puskesmas mempunyai jaringan pelayanan yang meliputi unit Puskesmas Pembantu (Pustu), unit Puskesmas Keliling (Puskel), dan unit bidan desa/komunitas (Peraturan Menteri Kesehatan RI No. 75 Tahun 2015 Tentang Pusat Kesehatan Masyarakat).

13. **Apotek** adalah suatu tempat tertentu yang digunakan untuk melakukan pekerjaan kefarmasian, dan penyaluran/penjualan obat atau bahan farmasi dan perbekalan kesehatan lainnya kepada masyarakat yang dikelola oleh tenaga apoteker (Peraturan Menteri Kesehatan RI No. 1332 Tahun 2002 Tentang Perubahan Atas Peraturan Menteri Kesehatan RI No. 922/MENKES/PER/X/1993 Tentang Ketentuan dan Tata Cara Pemberian Izin Apotek).
14. **Imunisasi** adalah memasukkan kuman atau racun penyakit tertentu yang sudah dilemahkan (vaksin) ke dalam tubuh dengan cara disuntik atau diminum (diteteskan dalam mulut) dengan maksud agar terjadi kekebalan tubuh terhadap penyakit tersebut.
15. **Keluhan kesehatan** adalah keadaan seseorang yang

level health care providers. The working area standard of public health center is one district and to reach their working areas, public health centers have a service network covering subsidiary of public health center, mobile public health center units, and midwife units (Regulation of the Minister of Health of Indonesia Number 75 Year 2015 about Public Health Center).

13. **Pharmacy** is a specific place that is used for pharmaceutical jobs, and distribution/sale of drugs/ pharmaceuticals and other medical supplies to people that are administered by trained pharmacist (Regulation of the Minister of Health of Indonesia Number 1332 Year 2002 about the Changes of Regulation of the Minister of Health of Indonesia Number 922/MENKES/PER/X/1993 about Pro- vision and Procedures for Administration of Licensed Pharmacies).
14. **Immunization** is putting enervated microbe of a certain disease into human body by injection or drinking (dropping into mouth) to make the body immune to that disease.
15. **Health complaint** is a condition where a person has health or

mengalami gangguan kesehatan atau kejiwaan, baik karena penyakit akut, penyakit kronis, kecelakaan, kriminal, atau hal lain.

- 16. Mengobati sendiri** adalah upaya oleh anggota rumah tangga/keluarga dengan melakukan pengobatan sendiri tanpa datang ke tempat fasilitas kesehatan atau memanggil dokter/petugas kesehatan ke rumahnya (misal minum obat modern, jamu, kerokan, kompres, kop, pijat) agar sembuh atau menjadi lebih ringan keluhan kesehatannya.
- 17. Angka penemuan kasus tuberkulosis** adalah jumlah kasus baru tuberkulosis (TB) dan kasus TB yang didiagnosis kambuh yang diobati dalam program penanggulangan TB nasional dan dilaporkan kepada WHO, dibagi dengan perkiraan WHO terhadap jumlah kasus insiden tuberkulosis pada tahun yang sama, dinyatakan sebagai persentase.
- 18. Angka keberhasilan pengobatan tuberkulosis smear positive/Basil Tahan Asam (BTA) positif** adalah proporsi (dinyatakan sebagai persentase) kasus TB BTA positif yang terdaftar di bawah program pengendalian TB nasional pada tahun tertentu yang dinyatakan berhasil menyelesaikan pengobatan. Dengan atau tanpa bukti bakteriologi keberhasilan (“sembuh” dan “menyelesaikan

*mental problems because of acute illness, chronically illness, accident, crimes, or others.*

- 16. Self treatment** is an effort of household members/family to have a health treatment by themselves without visiting health facilities or a doctor/health personnel (for instance, by taking modern medicine, herb medicine, chief with a coin, compress, cupping suction, massage) in order to recover from illness or reduce the health complaint.
- 17. The case detection rate for all forms of tuberculosis** is the number of new and replese tuberculosis cases diagnosed and treated in national tuberculosis control programmes and notified to WHO, divided by WHO's estimate of the number of incident tuberculosis cases for the same year, expressed as a percentage.
- 18. The treatment success rate for new pulmonary smear-positive tuberculosis cases** is the proportion (expressed as a percentage) of new smear-positive tuberculosis cases registered under a national tuberculosis control programme in a given year that succesfully completed treatment. With or without bacteriological evidence of succes (“cured” and “treatment completed” respectively).

- pengobatan” masing-masing).
19. **Kasus kumulatif AIDS** adalah kumulatif kasus AIDS sampai dengan referensi waktu tertentu.
  20. **BCG (Bacillus Calmette Guerin)** merupakan vaksinasi untuk mencegah penyakit TBC, diberikan pada bayi baru lahir atau anak, dengan suntikan pada kulit pangkal lengan atas. Bekas suntikan kemudian akan membentuk tonjolan kecil jaringan parut pada kulit lengan atas. Suntikan BCG diberikan kepada anak sebanyak 1 kali.
  21. **DPT (Difteri, Pertusis, Tetanus)** merupakan vaksin untuk mencegah penyakit Difteri, Pertusis, dan Tetanus yang diberikan pada bayi berumur 3 bulan ke atas, dengan suntikan pada paha, diulang 1 bulan dan 2 bulan kemudian, sehingga suntikan imunisasi DPT lengkap pada balita berjumlah 3 kali (kadang-kadang selang waktu antar suntikan bisa lebih dari 1 bulan).
  22. **Luas lantai** adalah luas lantai yang ditempati dan digunakan untuk keperluan sehari-hari (sebatas atap).
  23. **Air leding** adalah sumber air yang berasal dari air yang telah melalui proses penjernihan dan penyehatan sebelum dialirkan kepada konsumen melalui instalasi berupa saluran air. Sumber air ini biasanya diusahakan oleh PAM/PDAM/
  19. **Cummulative AIDS case** is cummulative AIDS cases with reference to a particular time.
  20. **BCG (Bacillus Calmette Guerin)** is a vaccine to prevent TBC disease, given to newborns or children, by injection at the base of the skin of the upper arm. Injection site will form little bumps of scar tissue in the skin of the upper arm. BCG injections given to children 1 times.
  21. **DPT (Diphtheria, Pertussis, Tetanus)** is a vaccine to prevent the diphtheria, pertussis, and tetanus disease, given to infants aged 3 months and above, with a shot in the thigh, repeated one month and two months later, so that the complete DPT immunization shots at toddler totaling 3 times (sometimes the time interval between injections can be more than 1 month).
  22. **Floor area** is the total area which is occupied and utilized daily.
  23. **Pipe water** is a water source that comes from water that has been through a process of purification and sanitation before distribute to consumers through an instalation of water lines. This water source is usually distributed by PAM/PDAM/BPAM. This include a pipe water

BPAM. Termasuk dalam hal ini air leding yang didapat secara eceran.

24. **Sumur terlindung** adalah air yang berasal dari dalam tanah yang digali dan lingkaran sumur tersebut dilindungi oleh tembok paling sedikit 0,8 meter di atas tanah dan 3 meter ke bawah tanah, serta ada lantai semen sejauh 1 meter dari lingkaran sumur.
25. **Status penguasaan bangunan tempat tinggal milik sendiri** adalah jika tempat tinggal tersebut pada waktu pencacahan betul-betul sudah milik kepala rumah tangga atau salah seorang anggota rumah tangga. Rumah yang dibeli secara angsuran melalui kredit bank atau rumah dengan status sewa beli dianggap rumah milik sendiri.
26. **Peristiwa tindak pidana yang dilaporkan** ialah setiap peristiwa yang diterima kepolisian dari laporan masyarakat, atau peristiwa dimana pelakunya tertangkap tangan oleh kepolisian.
27. **Jumlah tindak pidana** menggambarkan jumlah kasus tindak pidana yang terjadi pada kurun waktu tertentu.
28. **Persentase penyelesaian tindak pidana**  
 = (Jumlah tindak pidana yang diselesaikan)/(Jumlah peristiwa tindak pidana yang dilaporkan) × 100%

*that sold at retail.*

24. **Protected wells** is water that comes from the soil were excavated and the circumference of the well was protected by walls at least 0.8 meters above ground and 3 meters underground, and cement floor as far as 1 meter from the well circumference.
25. **Own ownership property status** is a status of dwelling occupied belongs to the head of household or one of the household member. Houses bought through bank credit or houses with leasing status were also categorized as an own property.
26. **Reported crime incidence** includes all criminal cases reported and received by police office, and all crimes caught by police.
27. **Crime total** refers to the number of criminal cases occurring during a given period.
28. **Crime clearance rate**  
 = (Number of cleared criminal cases)/( Number of reported criminal cases) × 100%



Persentase penyelesaian peristiwa tindak pidana menyatakan persentase penyelesaian tindak pidana oleh polisi. Suatu tindak pidana dinyatakan sebagai kasus yang selesai di tingkat kepolisian, apabila:

1. berkas perkaranya sudah siap untuk diserahkan atau telah diserahkan kepada kejaksaan;
  2. dalam hal delik aduan, pengaduannya dicabut dalam tenggang waktu yang telah ditentukan menurut undang-undang;
  3. telah diselesaikan oleh kepolisian berdasarkan azas *plichtmatigheid* (kewajiban berdasarkan kewenangan hukum);
  4. kasus yang dimaksud tidak termasuk kompetensi kepolisian
  5. tersangka meninggal dunia;
  6. kasus kadaluwarsa.
29. Untuk mengukur kemiskinan, BPS menggunakan konsep kemampuan memenuhi kebutuhan dasar (*basic needs approach*). Dengan pendekatan ini, kemiskinan dipandang sebagai ketidakmampuan dari sisi ekonomi untuk memenuhi kebutuhan dasar makanan dan bukan makanan yang diukur dari sisi pengeluaran. Metode yang digunakan adalah menghitung Garis Kemiskinan (GK), yang terdiri dari dua komponen yaitu Garis Kemiskinan Makanan (GKM) dan Garis Kemiskinan Non-Makanan

*Crime clearance rate refers to percentage of crime clearance by police. A criminal case is categorized as a cleared case by police, if:*

1. *All documents are ready to submit or already submitted to justice court;*
2. *In the case of attense that warrants complaint, the complaint was withdraw within a given period state in the law;*
3. *The case was cleared by police based on the principle of plichmatigheid (obligation on the basis of law outhority);*
4. *The case was not the responsibility of police office;*
5. *The suspect died;*
6. *The case was out of date.*

29. *To measure poverty, BPS-Statistics Indonesia has used the concept of basic needs approach. Therefore, poverty is viewed as economic inability to fulfill food and non-food basic needs which are measured by consumption/expenditure. The method used is calculating poverty line, which consists of two components that are Food Poverty Line (FPL) and Non-Food Poverty Line (NFPL). The poverty line was calculated separately for urban and rural areas.*

(GKNM). Penghitungan Garis Kemiskinan dilakukan secara terpisah untuk daerah perkotaan dan perdesaan.

30. **Penduduk miskin** adalah penduduk yang memiliki rata-rata pengeluaran per kapita per bulan di bawah Garis Kemiskinan.
31. **Garis Kemiskinan Makanan (GKM)** merupakan nilai pengeluaran kebutuhan minimum makanan yang disetarakan dengan 2.100 kkalori per kapita per hari. Garis Kemiskinan Non-Makanan (GKNM) adalah kebutuhan minimum untuk perumahan, sandang, pendidikan, kesehatan, dan kebutuhan dasar lainnya.
32. Ukuran Kemiskinan
  - a. **Head Count Index** (HCl-P<sub>0</sub>) adalah persentase penduduk miskin yang berada di bawah Garis Kemiskinan (GK).
  - b. **Indeks Kedalaman Kemiskinan** (*Poverty Gap Index-P<sub>1</sub>*) merupakan ukuran rata-rata kesenjangan pengeluaran masing-masing penduduk miskin terhadap garis kemiskinan. Semakin tinggi nilai indeks, semakin jauh rata-rata pengeluaran penduduk dari garis kemiskinan.
  - c. **Indeks Keparahan Kemiskinan** (*Poverty Severity Index-P<sub>2</sub>*) memberikan gambaran mengenai penyebaran pengeluaran di antara penduduk miskin. Semakin tinggi
30. *A person whose expenditure per capita per month is below the poverty line is considered to be poor.*
31. *The Food Poverty Line refers to the daily minimum requirement of 2,100 kcal per capita per day. The Non-Food Poverty Line refers to the minimum requirement for household necessities for clothing, education, health, and other basic individual needs.*
32. *Poverty Measures*
  - a. **Head Count Index** (HCl-P<sub>0</sub>) simply measures the percentage of the population that is counted as poor, often denoted by P<sub>0</sub>.
  - b. **Poverty Gap Index-P<sub>1</sub>** measures the extent to which individuals fall below the poverty line (the poverty gaps) as a proportion of the poverty line. Higher value of the index shows that the gap between average expenditure of the poor and the poverty line is wider.
  - c. **Poverty Severity Index-P<sub>2</sub>** describes inequality among the poor. This is simply a weighted sum of poverty gaps (as a proportion of the poverty line), where the weights are the proportionate poverty gaps themselves. Hence, by squaring the

nilai indeks, semakin tinggi ketimpangan pengeluaran di antara penduduk miskin.

Foster-Greer-Thorbecke (1984) merumuskan suatu ukuran yang digunakan untuk mengukur tingkat kemiskinan sebagai berikut:

$$P_{\alpha} = \frac{1}{n} \sum_{i=1}^q \left[ \frac{z - y_i}{z} \right]^{\alpha}$$

dimana:

a=0, 1, 2

z=Garis kemiskinan

y<sub>i</sub>=Rata-rata pengeluaran perkapita sebulan penduduk yang berada di bawah garis kemiskinan (i=1,2,...,q), y<sub>i</sub>< z

q=Banyaknya penduduk yang berada di bawah garis kemiskinan

n=Jumlah penduduk

Jika a=0, diperoleh Head Count Index (P0), jika a=1 diperoleh indeks kedalaman kemiskinan (Poverty Gap Index-P1) dan jika a=2 disebut indeks keparahan kemiskinan (Poverty Severity Index-P2).

*poverty gap index, the measure implicitly puts more weight on observations that fall well below the poverty line. Higher value of the index shows that inequality among the poor is higher.*

*Foster-Greer-Thorbecke (1984) developed poverty measures that may be written as:*

$$P_{\alpha} = \frac{1}{n} \sum_{i=1}^q \left[ \frac{z - y_i}{z} \right]^{\alpha}$$

where:

a=0, 1, 2

z=the poverty line

y<sub>i</sub>=Average expenditure per capita per month of the poor (i=1,2,...,q), y<sub>i</sub>< z

q=the number of poor

n=the total population

*If a=0 is obtained Head Count Index (P0), if a=1 is obtained Poverty Gap Index-P1 , and if a=2 is obtained Poverty Severity Index-P2 .*

**ULASAN****DESCRIPTION****Pendidikan**

Nilai APM (Angka Partisipasi Murni) SD sebesar 98,68. APM SMP sebesar 75,84. Sedangkan APM SMA sebesar 61,73.

Berdasarkan data dari Dinas Pendidikan, banyaknya fasilitas sekolah 2021/2022 terdiri dari 224 buah TK, 274 buah SD, 61 buah SMP, 18 buah SMA, 4 buah SMK.

Berdasarkan data dari Kementerian Agama tahun 2021/2022, banyaknya fasilitas Sekolah terdiri dari 26 buah RA, 54 buah MI, 41 buah MTs, dan 23 buah MA.

**Kesehatan**

Jumlah Sarana Kesehatan di Kabupaten Barito Kuala Tahun 2021 dari data dinas Kesehatan Barito Kuala terdiri dari ... buah Puskesmas, ... buah Posyandu, ... buah Polindes, ... buah Klinik dan ... buah Rumah sakit.

Di seluruh fasilitas kesehatan di Barito Kuala pada tahun 2021 terdapat ... Dokter, ... Tenaga Keperawatan, ... Tenaga Kebidanan, ... Tenaga kefarmasian, dan ... Ahli Gizi.

**Keluarga Berencana**

Jumlah Akseptor KB Aktif di Kabupaten Barito Kuala Tahun 2021 sejumlah 45.385 orang, dan jumlah pasangan usia subur sebanyak 55.180. Klinik KB ada sebanyak 25 dan sebanyak 201 buah Pos Pelayanan Keluarga Berencana Desa (PPKBD).

**Education**

*The figured of APM (Net Enrollment Rate) in elementary school is 98,77. APM in Junior High school (JHS) 76,08. And for APM in senior high school (SHS) 61,56.*

*Based on Education Service's Data, number of school buildings in 2021/2022 consist of 224 Kindergartens, 270 Elementary, 57 JHS, 18 SHS, and 3 Vocational.*

*Based on the Office of the Ministry of Religious Affairs in 2021/2022 that the number offacilities and Private Schools in are consist of 26 RA, 55 MI, 43 MTs ,and 22 MA.*

**Health**

*Number of Health Facilities in Barito Kuala District in 2021 based on Health Service in Barito Kuala Regency is comprised of 19 Local Government Clinics, 390 Maternal & Child Health Center, 112 village health, 4 clinic and 1 hospital.*

*There are 32 Doctors, 306 nursing personnel, 331 midwifery personnel, 37 pharmacy personnel, and 56 nutrisionist in Barito Kuala 2021.*

**Family Planning**

*Number of family planning acceptor in 2021 are 47.664 people, with 59.025 productive couple age which is supported by 399 family planning clinic and 364 PPKBD.*

#### 4.1 PENDIDIKAN EDUCATION

**Tabel 4.1.1** Jumlah Sekolah, Guru, dan Murid Taman Kanak-Kanak (TK) di Bawah Dinas Pendidikan dan Kebudayaan Menurut Kecamatan di Kabupaten Barito Kuala, 2020/2021 dan 2021/2022  
*Number of Schools, Teachers, Pupils in Kindergarten Under The Ministry of Education and Culture by Subdistrict in Barito Kuala Regency, 2020/2021 and 2021/2022*

Kecamatan Subdistrict	Sekolah/Schools					
	Negeri Public		Swasta Private		Jumlah Total	
	2020/2021	2021/2022	2020/2021	2021/2022	2020/2021	2021/2022
(1)	(2)	(3)	(4)	(5)	(6)	(7)
Tabunganen	-	1	15	14	15	15
Tamban	1	1	20	23	21	24
Mekarsari	-	1	10	13	10	14
Anjir Pasar	-	-	4	5	4	5
Anjir Muara	-	1	14	14	14	15
Alalak	-	3	36	34	36	37
Mandastana	-	1	16	17	16	18
Jejangkit	-	-	2	2	2	2
Belawang	-	1	9	8	9	9
Wanaraya	-	1	16	15	16	16
Barambai	-	1	12	11	12	12
Rantau Badauh	-	-	14	14	14	14
Cerbon	-	1	7	9	7	10
Bakumpai	-	1	5	5	5	6
Marabahan	1	2	21	21	22	23
Tabukan	-	-	11	11	11	11
Kuripan	-	-	8	9	8	9
<b>Barito Kuala</b>	<b>2</b>	<b>15</b>	<b>220</b>	<b>225</b>	<b>222</b>	<b>240</b>

Lanjutan Tabel/*Continued Table* 4.1.1

Kecamatan Subdistrict	Guru <sup>1</sup> /Teachers <sup>1</sup>					
	Negeri Public		Swasta Private		Jumlah Total	
	2020/2021	2021/2022	2020/2021	2021/2022	2020/2021	2021/2022
(1)	(8)	(9)	(10)	(11)	(12)	(13)
Tabunganen	-	5	47	45	47	50
Tamban	9	9	73	84	82	93
Mekarsari	-	5	30	38	30	43
Anjir Pasar	-	-	19	21	19	21
Anjir Muara	-	6	51	45	51	51
Alalak	-	15	148	132	148	147
Mandastana	-	3	65	68	65	71
Jejangkit	-	-	7	6	7	6
Belawang	-	5	37	32	37	37
Wanaraya	-	5	45	42	45	47
Barambai	-	6	53	45	53	51
Rantau Badauh	-	-	49	47	49	47
Cerbon	-	4	24	34	24	38
Bakumpai	-	6	23	18	23	24
Marabahan	13	13	100	96	113	109
Tabukan	-	-	45	37	45	37
Kuripan	-	-	23	25	23	25
<b>Barito Kuala</b>	<b>22</b>	<b>82</b>	<b>839</b>	<b>815</b>	<b>861</b>	<b>897</b>

Lanjutan Tabel/Continued Table 4.1.1

Kecamatan Subdistrict	Murid/Pupils					
	Negeri Public		Swasta Private		Jumlah Total	
	2020/2021	2021/2022	2020/2021	2021/2022	2020/2021	2021/2022
(1)	(8)	(9)	(10)	(11)	(12)	(13)
Tabunganen	-	39	517	427	517	466
Tamban	29	25	610	576	639	601
Mekarsari	-	20	239	321	239	341
Anjir Pasar	-	-	131	124	131	124
Anjir Muara	-	35	384	342	384	377
Alalak	-	173	1 413	1 275	1 413	1 448
Mandastana	-	35	583	495	583	530
Jejangkit	-	-	52	52	52	52
Belawang	-	28	320	232	320	260
Wanaraya	-	47	403	378	403	425
Barambai	-	60	432	302	432	362
Rantau Badauh	-	-	400	379	400	379
Cerbon	-	22	180	176	180	198
Bakumpai	-	60	214	199	214	259
Marabahan	60	51	651	636	711	687
Tabukan	-	-	322	362	322	362
Kuripan	-	-	183	170	183	170
<b>Barito Kuala</b>	<b>89</b>	<b>595</b>	<b>7 034</b>	<b>6 446</b>	<b>7 123</b>	<b>7 041</b>

Catatan/Note: <sup>1</sup>Jumlah guru termasuk kepala sekolah dan guru/The total of teachers including headmaster and teacher

Sumber/Source: Kementerian Pendidikan dan Kebudayaan, Data Semester Ganjil/Ministry of Educations and Culture, Odd Semester Data

**Tabel 4.1.2**  
**Table**

**Jumlah Sekolah, Guru, dan Murid Raudhatul Athfal (RA) di Bawah Kementerian Agama Menurut Kecamatan di Kabupaten Barito Kuala, 2020/2021 dan 2021/2022**  
**Number of Schools, Teachers, Pupils in Raudhatul Athfal (RA) Under The Ministry of Religious Affairs by Subdistrict in Barito Kuala Regency, 2020/2021 and 2021/2022**

Kecamatan Subdistrict	Sekolah Schools		Guru Teachers		Murid Pupils	
	2019/2020	2020/2021	2019/2020	2020/2021	2019/2020	2020/2021
(1)	(2)	(3)	(4)	(5)	(6)	(7)
Tabunganen	2	2	7	10	33	39
Tamban	1	1	5	5	25	38
Mekarsari	3	3	12	15	39	97
Anjir Pasar	-	-	-	-	-	-
Anjir Muara	3	3	12	13	117	107
Alalak	6	7	24	41	336	393
Mandastana	-	-	-	-	-	-
Jejangkit	-	-	-	-	-	-
Belawang	-	-	-	-	-	-
Wanaraya	-	-	-	-	-	-
Barambai	1	1	2	2	14	27
Rantau Badauh	3	4	13	20	43	75
Cerbon	1	1	5	5	19	12
Bakumpai	1	1	2	3	10	11
Marabahan	2	2	9	10	51	69
Tabukan	1	1	3	3	6	18
Kuripan	1	1	3	5	6	9
<b>Barito Kuala</b>	<b>25</b>	<b>27</b>	<b>97</b>	<b>132</b>	<b>699</b>	<b>895</b>

Catatan/Note: <sup>1</sup>Jumlah guru termasuk kepala sekolah dan guru/The total of teachers including headmaster and teacher  
 Sumber/Source: Kementerian Agama, EMIS, data semester ganjil/ Ministry of Religious Affairs, EMIS, odd semester



**Tabel 4.1.3** Jumlah Sekolah, Guru, dan Murid Sekolah Dasar (SD) di Bawah Dinas Pendidikan dan Kebudayaan Menurut Kecamatan di Kabupaten Barito Kuala, 2020/2021 dan 2021/2022  
**Table** Number of Schools, Teachers, Pupils in Primary Schools Under The Ministry of Education and Culture by Subdistrict in Barito Kuala Regency, 2020/2021 and 2021/2022

Kecamatan Subdistrict	Sekolah/Schools					
	Negeri Public		Swasta Private		Jumlah Total	
	2020/2021	2021/2022	2020/2021	2021/2022	2020/2021	2021/2022
(1)	(2)	(3)	(4)	(5)	(6)	(7)
Tabunganen	21	21	-	-	21	21
Tamban	24	24	2	2	26	26
Mekarsari	12	12	-	-	12	12
Anjir Pasar	18	18	-	-	18	18
Anjir Muara	20	20	-	-	20	20
Alalak	32	32	2	2	34	34
Mandastana	19	19	-	-	19	19
Jejangkit	11	11	-	-	11	11
Belawang	16	16	-	-	16	16
Wanaraya	14	14	-	-	14	14
Barambai	13	13	-	-	13	13
Rantau Badauh	16	16	-	-	16	16
Cerbon	11	11	-	-	11	11
Bakumpai	10	10	-	-	10	10
Marabahan	15	15	-	-	15	15
Tabukan	9	9	-	-	9	9
Kuripan	9	9	-	-	9	9
<b>Barito Kuala</b>	<b>270</b>	<b>270</b>	<b>4</b>	<b>4</b>	<b>274</b>	<b>274</b>

Lanjutan Tabel/*Continued Table* 4.1.3

Kecamatan <i>Subdistrict</i>	Guru <sup>1</sup> /Teachers <sup>1</sup>					
	Negeri <i>Public</i>		Swasta <i>Private</i>		Jumlah <i>Total</i>	
	2020/2021	2021/2022	2020/2021	2021/2022	2020/2021	2021/2022
(1)	(8)	(9)	(10)	(11)	(12)	(13)
Tabunganen	177	191	-	-	177	191
Tamban	211	210	16	14	227	224
Mekarsari	102	101	-	-	102	101
Anjir Pasar	163	149	-	-	163	149
Anjir Muara	179	161	-	-	179	161
Alalak	374	361	15	20	389	381
Mandastana	170	161	-	-	170	161
Jejangkit	92	83	-	-	92	83
Belawang	120	115	-	-	120	115
Wanaraya	122	118	-	-	122	118
Barambai	127	121	-	-	127	121
Rantau Badauh	141	133	-	-	141	133
Cerbon	101	90	-	-	101	90
Bakumpai	102	97	-	-	102	97
Marabahan	168	158	-	-	168	158
Tabukan	65	67	-	-	65	67
Kuripan	62	60	-	-	62	60
<b>Barito Kuala</b>	<b>2 476</b>	<b>2 376</b>	<b>31</b>	<b>34</b>	<b>2 507</b>	<b>2 410</b>

Lanjutan Tabel/Continued Table 4.1.3

Kecamatan Subdistrict	Murid/Pupils					
	Negeri Public		Swasta Private		Jumlah Total	
	2020/2021	2021/2022	2020/2021	2021/2022	2020/2021	2021/2022
(1)	(8)	(9)	(10)	(11)	(12)	(13)
Tabunganen	2 136	2 104	-	-	2 136	2 104
Tamban	2 644	2 533	213	200	2 857	2 733
Mekarsari	1 140	1 087	-	-	1 140	1 087
Anjir Pasar	1 182	1 193	-	-	1 182	1 193
Anjir Muara	1 578	1 565	-	-	1 578	1 565
Alalak	6 459	6 422	194	304	6 653	6 726
Mandastana	1 948	1 896	-	-	1 948	1 896
Jejangkit	723	706	-	-	723	706
Belawang	1 242	1 228	-	-	1 242	1 228
Wanaraya	1 245	1 229	-	-	1 245	1 229
Barambai	1 502	1 474	-	-	1 502	1 474
Rantau Badauh	1 616	1 415	-	-	1 616	1 415
Cerbon	950	912	-	-	950	912
Bakumpai	1 171	1 158	-	-	1 171	1 158
Marabahan	2 259	2 189	-	-	2 259	2 189
Tabukan	895	925	-	-	895	925
Kuripan	580	580	-	-	580	580
<b>Barito Kuala</b>	<b>29 270</b>	<b>28 616</b>	<b>407</b>	<b>504</b>	<b>29 677</b>	<b>29 120</b>

Catatan/Note: <sup>1</sup>Jumlah guru termasuk kepala sekolah dan guru/The total of teachers including headmaster and teacher

Sumber/Source: Kementerian Pendidikan dan Kebudayaan, Sistem Data Pokok Pendidikan, data semester ganjil/Ministry of Educations and Culture, Basic Education Data System, odd semester

**Tabel 4.1.4**  
**Table**

**Jumlah Sekolah, Guru, dan Murid Madrasah Ibtidaiyah (MI) di Bawah Kementerian Agama Menurut Kecamatan di Kabupaten Barito Kuala, 2020/2021 dan 2021/2022**  
**Number of Schools, Teachers, Pupils in Madrasah Ibtidaiyah (MI) Under The Ministry of Religious Affairs by Subdistrict in Barito Kuala Regency, 2020/2021 and 2021/2022**

Kecamatan Subdistrict	Sekolah/Schools					
	Negeri Public		Swasta Private		Jumlah Total	
	2019/2020	2020/2021	2019/2020	2020/2021	2019/2020	2020/2021
(1)	(2)	(3)	(4)	(5)	(6)	(7)
Tabunganen	-	-	3	3	3	3
Tamban	1	1	4	4	5	5
Mekarsari	1	1	9	9	10	10
Anjir Pasar	2	2	2	2	4	4
Anjir Muara	2	2	5	5	7	7
Alalak	-	-	6	6	6	6
Mandastana	-	-	-	-	-	-
Jejangkit	-	-	-	-	-	-
Belawang	-	-	-	-	-	-
Wanaraya	1	1	5	5	6	6
Barambai	1	1	2	2	3	3
Rantau Badauh	-	-	5	6	5	5
Cerbon	1	1	1	-	2	2
Bakumpai	-	-	1	1	1	1
Marabahan	-	-	-	1	-	1
Tabukan	1	1	1	1	2	2
Kuripan	-	-	-	-	-	-
<b>Barito Kuala</b>	<b>10</b>	<b>10</b>	<b>44</b>	<b>45</b>	<b>54</b>	<b>55</b>

Lanjutan Tabel/Continued Table 4.1.4

Kecamatan Subdistrict	Guru /Teachers <sup>1</sup>					
	Negeri Public		Swasta Private		Jumlah Total	
	2019/2020	2020/2021	2019/2020	2020/2021	2019/2020	2020/2021
(1)	(8)	(9)	(10)	(11)	(12)	(13)
Tabunganen	-	-	22	29	22	29
Tamban	22	18	34	45	56	63
Mekarsari	12	11	86	86	98	97
Anjir Pasar	24	30	25	21	49	51
Anjir Muara	35	46	40	47	75	93
Alalak	-	-	44	55	44	55
Mandastana	-	-	-	-	-	-
Jejangkit	-	-	-	-	-	-
Belawang	-	-	-	-	-	-
Wanaraya	12	16	32	43	44	59
Barambai	18	17	17	17	35	34
Rantau Badauh	-	-	42	56	42	56
Cerbon	13	12	6	-	19	12
Bakumpai	-	-	6	6	6	6
Marabahan	-	-	-	4	-	4
Tabukan	13	13	7	10	20	23
Kuripan	-	-	-	-	-	-
<b>Barito Kuala</b>	<b>149</b>	<b>163</b>	<b>361</b>	<b>419</b>	<b>510</b>	<b>582</b>

Lanjutan Tabel/*Continued Table* 4.1.4

Kecamatan <i>Subdistrict</i>	Murid/ <i>Pupils</i>					
	Negeri <i>Public</i>		Swasta <i>Private</i>		Jumlah <i>Total</i>	
	2019/2020	2020/2021	2019/2020	2020/2021	2019/2020	2020/2021
(1)	(8)	(9)	(10)	(11)	(12)	(13)
Tabunganen	-	-	202	201	202	201
Tamban	156	175	385	407	541	582
Mekarsari	120	125	924	934	1 044	1 059
Anjir Pasar	258	267	203	215	461	482
Anjir Muara	571	521	381	378	952	899
Alalak	-	-	497	543	497	543
Mandastana	-	-	-	-	-	-
Jejangkit	-	-	-	-	-	-
Belawang	-	-	-	-	-	-
Wanaraya	135	130	257	272	392	402
Barambai	110	118	85	86	195	204
Rantau Badauh	-	-	283	416	283	416
Cerbon	85	83	31	-	116	83
Bakumpai	-	-	41	34	41	34
Marabahan	-	-	-	33	-	33
Tabukan	73	75	83	49	156	124
Kuripan	-	-	-	-	-	-
<b>Barito Kuala</b>	<b>1 508</b>	<b>1 494</b>	<b>3 372</b>	<b>3 568</b>	<b>4 880</b>	<b>5 062</b>

Catatan/*Note*: Jumlah guru termasuk kepala sekolah dan guru/*The total of teachers including headmaster and teacher*  
 Sumber/*Source*: Kementerian Agama, EMIS, data semester ganjil/ *Ministry of Religious Affairs, EMIS, odd semester*

**Tabel 4.1.5** Jumlah Sekolah, Guru, dan Murid Sekolah Menengah Pertama (SMP) di Bawah Dinas Pendidikan dan Kebudayaan Menurut Kecamatan di Kabupaten Barito Kuala, 2020/2021 dan 2021/2022  
**Table** *Number of Schools, Teachers, Pupils in Lower Secondary Schools Under The Ministry of Education and Culture by Subdistrict in Barito Kuala Regency, 2020/2021 and 2021/2022*

Kecamatan Subdistrict	Sekolah/Schools					
	Negeri Public		Swasta Private		Jumlah Total	
	2020/2021	2021/2022	2020/2021	2021/2022	2020/2021	2021/2022
(1)	(2)	(3)	(4)	(5)	(6)	(7)
Tabunganen	4	4	-	-	4	4
Tamban	8	8	-	-	8	8
Mekarsari	2	2	-	-	2	2
Anjir Pasar	2	2	-	-	2	2
Anjir Muara	3	3	-	-	3	3
Alalak	6	6	3	3	9	9
Mandastana	3	3	1	1	4	4
Jejangkit	2	2	-	-	2	2
Belawang	2	2	-	-	2	2
Wanaraya	4	4	-	-	4	4
Barambai	3	3	-	-	3	3
Rantau Badauh	4	4	-	-	4	4
Cerbon	2	2	-	-	2	2
Bakumpai	3	3	-	-	3	3
Marabahan	4	4	-	-	4	4
Tabukan	2	2	-	-	2	2
Kuripan	3	3	-	-	3	3
<b>Barito Kuala</b>	<b>57</b>	<b>57</b>	<b>4</b>	<b>4</b>	<b>61</b>	<b>61</b>

Lanjutan Tabel/*Continued Table* 4.1.5

Kecamatan <i>Subdistrict</i>	Guru <sup>1</sup> / <i>Teachers</i> <sup>1</sup>					
	Negeri <i>Public</i>		Swasta <i>Private</i>		Jumlah <i>Total</i>	
	2020/2021	2021/2022	2020/2021	2021/2022	2020/2021	2021/2022
(1)	(8)	(9)	(10)	(11)	(12)	(13)
Tabunganen	47	47	-	-	47	47
Tamban	77	79	-	-	77	79
Mekarsari	25	22	-	-	25	22
Anjir Pasar	26	25	-	-	26	25
Anjir Muara	56	49	-	-	56	49
Alalak	126	118	35	31	161	149
Mandastana	38	36	10	10	48	46
Jejangkit	21	23	-	-	21	23
Belawang	33	31	-	-	33	31
Wanaraya	46	43	-	-	46	43
Barambai	36	33	-	-	36	33
Rantau Badauh	54	51	-	-	54	51
Cerbon	23	23	-	-	23	23
Bakumpai	41	41	-	-	41	41
Marabahan	77	76	-	-	77	76
Tabukan	25	23	-	-	25	23
Kuripan	25	23	-	-	25	23
<b>Barito Kuala</b>	<b>776</b>	<b>743</b>	<b>45</b>	<b>41</b>	<b>821</b>	<b>784</b>



Lanjutan Tabel/Continued Table 4.1.5

Kecamatan Subdistrict	Murid/Pupils					
	Negeri Public		Swasta Private		Jumlah Total	
	2020/2021	2021/2022	2020/2021	2021/2022	2020/2021	2021/2022
(1)	(14)	(15)	(16)	(17)	(18)	(19)
Tabunganen	674	618	-	-	674	618
Tamban	834	907	-	-	834	907
Mekarsari	220	211	-	-	220	211
Anjir Pasar	252	240	-	-	252	240
Anjir Muara	559	527	-	-	559	527
Alalak	1 957	2 020	202	256	2 159	2 276
Mandastana	457	438	93	142	550	580
Jejangkit	286	260	-	-	286	260
Belawang	408	376	-	-	408	376
Wanaraya	527	508	-	-	527	508
Barambai	395	369	-	-	395	369
Rantau Badauh	497	469	-	-	497	469
Cerbon	144	146	-	-	144	146
Bakumpai	343	344	-	-	343	344
Marabahan	719	705	-	-	719	705
Tabukan	285	266	-	-	285	266
Kuripan	283	250	-	-	283	250
<b>Barito Kuala</b>	<b>8 840</b>	<b>8 654</b>	<b>295</b>	<b>398</b>	<b>9 135</b>	<b>9 052</b>

Catatan/Note: <sup>1</sup> Jumlah guru termasuk kepala sekolah dan guru/The total of teachers including headmaster and teacher

Sumber/Source: Kementerian Pendidikan dan Kebudayaan, Sistem Data Pokok Pendidikan, data semester ganjil/Ministry of Educations and Culture, Basic Education Data System, odd semester

**Tabel 4.1.6**  
**Table**

**Jumlah Sekolah, Guru, dan Murid Madrasah Tsanawiyah (MTs) di Bawah Kementerian Agama Menurut Kecamatan di Kabupaten Barito Kuala, 2020/2021 dan 2021/2022**  
**Number of Schools, Teachers, Pupils in Madrasah Tsanawiyah (MTs) Under The Ministry of Religious Affairs by Subdistrict in Barito Kuala Regency, 2020/2021 and 2021/2022**

Kecamatan Subdistrict	Sekolah/Schools					
	Negeri Public		Swasta Private		Jumlah Total	
	2019/2020	2020/2021	2019/2020	2020/2021	2019/2020	2020/2021
(1)	(2)	(3)	(4)	(5)	(6)	(7)
Tabunganen	-	-	4	4	4	4
Tamban	1	1	5	5	6	6
Mekarsari	-	-	6	6	6	6
Anjir Pasar	1	1	2	2	3	3
Anjir Muara	2	2	-	-	2	2
Alalak	-	-	3	3	3	3
Mandastana	-	-	2	2	2	2
Jejangkit	-	-	-	-	-	-
Belawang	-	-	-	-	-	-
Wanaraya	-	-	4	4	4	4
Barambai	1	1	1	1	2	2
Rantau Badauh	-	-	3	3	3	3
Cerbon	-	-	1	1	1	1
Bakumpai	-	-	1	1	1	1
Marabahan	1	1	1	1	2	2
Tabukan	-	-	2	2	2	2
Kuripan	-	-	-	-	-	-
<b>Barito Kuala</b>	<b>6</b>	<b>6</b>	<b>35</b>	<b>35</b>	<b>41</b>	<b>41</b>

Lanjutan Tabel/Continued Table 4.1.6

Kecamatan Subdistrict	Guru /Teachers <sup>1</sup>					
	Negeri Public		Swasta Private		Jumlah Total	
	2019/2020	2020/2021	2019/2020	2020/2021	2019/2020	2020/2021
(1)	(8)	(9)	(10)	(11)	(12)	(13)
Tabunganen	-	-	27	35	27	35
Tamban	21	26	41	50	62	76
Mekarsari	-	-	67	77	67	77
Anjir Pasar	15	20	36	24	51	44
Anjir Muara	60	67	-	-	60	67
Alalak	-	-	20	45	20	45
Mandastana	-	-	21	29	21	29
Jejangkit	-	-	-	-	-	-
Belawang	-	-	-	-	-	-
Wanaraya	-	-	31	28	31	28
Barambai	32	38	12	9	44	47
Rantau Badauh	-	-	42	46	42	46
Cerbon	-	-	10	6	10	6
Bakumpai	-	-	12	15	12	15
Marabahan	25	31	12	10	37	41
Tabukan	-	-	24	21	24	21
Kuripan	-	-	-	-	-	-
<b>Barito Kuala</b>	<b>153</b>	<b>182</b>	<b>355</b>	<b>395</b>	<b>508</b>	<b>577</b>

Lanjutan Tabel/*Continued Table* 4.1.6

Kecamatan <i>Subdistrict</i>	Murid/ <i>Pupils</i>					
	Negeri <i>Public</i>		Swasta <i>Private</i>		Jumlah <i>Total</i>	
	2019/2020	2020/2021	2019/2020	2020/2021	2019/2020	2020/2021
(1)	(14)	(15)	(16)	(17)	(18)	(19)
Tabunganen	-	-	210	187	210	187
Tamban	317	301	562	476	879	777
Mekarsari	-	-	449	652	449	652
Anjir Pasar	156	147	390	371	546	518
Anjir Muara	625	624	-	-	625	624
Alalak	-	-	417	367	417	367
Mandastana	-	-	95	75	95	75
Jejangkit	-	-	-	-	-	-
Belawang	-	-	-	-	-	-
Wanaraya	-	-	157	126	157	126
Barambai	476	313	146	154	622	467
Rantau Badauh	-	-	563	589	563	589
Cerbon	-	-	62	42	62	42
Bakumpai	-	-	147	132	147	132
Marabahan	517	476	140	105	657	581
Tabukan	-	-	127	137	127	137
Kuripan	-	-	-	-	-	-
<b>Barito Kuala</b>	<b>2 091</b>	<b>1 861</b>	<b>3 465</b>	<b>3 413</b>	<b>5 556</b>	<b>5 274</b>

Catatan/*Note*: <sup>1</sup>Jumlah guru termasuk kepala sekolah dan guru/*The total of teachers including headmaster and teacher*  
 Sumber/*Source*: Kementerian Agama, EMIS, data semester ganjil/ *Ministry of Religious Affairs, EMIS, odd semester*

**Tabel 4.1.7** Jumlah Sekolah, Guru, dan Murid Sekolah Menengah Atas (SMA) di Bawah Dinas Pendidikan dan Kebudayaan Menurut Kecamatan di Kabupaten Barito Kuala, 2020/2021 dan 2021/2022  
**Table** Number of Schools, Teachers, Pupils in Upper Secondary Schools Under The Ministry of Education and Culture by Subdistrict in Barito Kuala Regency, 2020/2021 and 2021/2022

Kecamatan Subdistrict	Sekolah/Schools					
	Negeri Public		Swasta Private		Jumlah Total	
	2020/2021	2021/2022	2020/2021	2020/2021	2020/2021	2021/2022
(1)	(2)	(3)	(4)	(5)	(6)	(7)
Tabunganen	1	1	-	-	1	1
Tamban	1	1	1	1	2	2
Mekarsari	1	1	-	-	1	1
Anjir Pasar	1	1	-	-	1	1
Anjir Muara	1	1	-	-	1	1
Alalak	1	1	1	1	2	2
Mandastana	1	1	-	-	1	1
Jejangkit	1	1	-	-	1	1
Belawang	1	1	-	-	1	1
Wanaraya	1	1	-	-	1	1
Barambai	1	1	-	-	1	1
Rantau Badauh	1	1	-	-	1	1
Cerbon	-	-	-	-	-	-
Bakumpai	1	1	-	-	1	1
Marabahan	1	1	-	-	1	1
Tabukan	1	1	-	-	1	1
Kuripan	1	1	-	-	1	1
<b>Barito Kuala</b>	<b>16</b>	<b>16</b>	<b>2</b>	<b>2</b>	<b>18</b>	<b>18</b>

Lanjutan Tabel/*Continued Table* 4.1.7

Kecamatan <i>Subdistrict</i>	Guru <sup>1</sup> / <i>Teachers</i> <sup>1</sup>					
	Negeri <i>Public</i>		Swasta <i>Private</i>		Jumlah <i>Total</i>	
	2020/2021	2021/2022	2020/2021	2021/2022	2020/2021	2021/2022
(1)	(8)	(9)	(10)	(11)	(12)	(13)
Tabunganen	18	22	-	-	18	22
Tamban	29	30	9	9	38	39
Mekarsari	20	24	-	-	20	24
Anjir Pasar	32	30	-	-	32	30
Anjir Muara	20	19	-	-	20	19
Alalak	41	40	24	21	65	61
Mandastana	30	34	-	-	30	34
Jejangkit	14	16	-	-	14	16
Belawang	14	17	-	-	14	17
Wanaraya	27	27	-	-	27	27
Barambai	19	19	-	-	19	19
Rantau Badauh	20	22	-	-	20	22
Cerbon	-	-	-	-	-	-
Bakumpai	20	17	-	-	20	17
Marabahan	43	42	-	-	43	42
Tabukan	21	22	-	-	21	22
Kuripan	14	15	-	-	14	15
<b>Barito Kuala</b>	<b>382</b>	<b>396</b>	<b>33</b>	<b>33</b>	<b>415</b>	<b>426</b>

Lanjutan Tabel/Continued Table 4.1.7

Kecamatan Subdistrict	Murid/Pupils					
	Negeri Public		Swasta Private		Jumlah Total	
	2020/2021	2021/2022	2020/2021	2021/2022	2020/2021	2021/2022
(1)	(14)	(15)	(16)	(17)	(18)	(19)
Tabunganen	396	383	-	-	396	383
Tamban	566	516	32	32	598	554
Mekarsari	283	311	-	-	283	311
Anjir Pasar	512	499	-	-	512	499
Anjir Muara	224	209	-	-	224	209
Alalak	651	633	273	215	924	848
Mandastana	515	547	-	-	515	547
Jejangkit	168	165	-	-	168	165
Belawang	168	147	-	-	168	147
Wanaraya	484	493	-	-	484	493
Barambai	180	179	-	-	180	179
Rantau Badauh	296	288	-	-	296	288
Cerbon	-	-	-	-	-	-
Bakumpai	214	230	-	-	214	230
Marabahan	630	652	-	-	630	652
Tabukan	249	268	-	-	249	268
Kuripan	199	220	-	-	199	220
<b>Barito Kuala</b>	<b>5 735</b>	<b>5 740</b>	<b>305</b>	<b>253</b>	<b>6 040</b>	<b>5 993</b>

Catatan/Note: <sup>1</sup> Jumlah guru termasuk kepala sekolah dan guru/The total of teachers including headmaster and teacher

Sumber/Source: Kementerian Pendidikan dan Kebudayaan, Sistem Data Pokok Pendidikan, data semester ganjil/ Ministry of Educations and Culture, Basic Education Data System, odd semester

**Tabel 4.1.8**  
**Table**

**Jumlah Sekolah, Guru, dan Murid Sekolah Menengah Kejuruan (SMK) di Bawah Dinas Pendidikan dan Kebudayaan Menurut Kecamatan di Kabupaten Barito Kuala, 2020/2021 dan 2021/2022**

*Number of Schools, Teachers, Pupils in Vocational High Schools Under The Ministry of Education and Culture by Subdistrict in Barito Kuala Regency, 2020/2021 and 2021/2022*

Kecamatan Subdistrict	Sekolah/Schools					
	Negeri Public		Swasta Private		Jumlah Total	
	2020/2021	2021/2022	2020/2021	2021/2022	2020/2021	2021/2022
(1)	(2)	(3)	(4)	(5)	(6)	(7)
Tabunganen	-	-	-	1	-	1
Tamban	1	1	-	-	1	1
Mekarsari	-	-	-	-	-	-
Anjir Pasar	-	-	-	-	-	-
Anjir Muara	1	1	-	-	1	1
Alalak	1	1	-	-	1	1
Mandastana	-	-	-	-	-	-
Jejangkit	-	-	-	-	-	-
Belawang	-	-	-	-	-	-
Wanaraya	-	-	-	-	-	-
Barambai	-	-	-	-	-	-
Rantau Badauh	-	-	-	-	-	-
Cerbon	-	-	-	-	-	-
Bakumpai	-	-	-	-	-	-
Marabahan	1	1	-	-	1	1
Tabukan	-	-	-	-	-	-
Kuripan	-	-	-	-	-	-
<b>Barito Kuala</b>	<b>4</b>	<b>4</b>	<b>-</b>	<b>1</b>	<b>4</b>	<b>5</b>



Lanjutan Tabel/Continued Table 4.1.8

Kecamatan Subdistrict	Guru <sup>1</sup> /Teachers <sup>1</sup>					
	Negeri Public		Swasta Private		Jumlah Total	
	2020/2021	2021/2022	2020/2021	2021/2022	2020/2021	2021/2022
(1)	(8)	(9)	(10)	(11)	(12)	(13)
Tabunganen	-	-	-	8	-	8
Tamban	20	20	-	-	20	20
Mekarsari	-	-	-	-	-	-
Anjir Pasar	-	-	-	-	-	-
Anjir Muara	43	43	-	-	43	43
Alalak	13	15	-	-	13	15
Mandastana	-	-	-	-	-	-
Jejangkit	-	-	-	-	-	-
Belawang	-	-	-	-	-	-
Wanaraya	-	-	-	-	-	-
Barambai	-	-	-	-	-	-
Rantau Badauh	-	-	-	-	-	-
Cerbon	-	-	-	-	-	-
Bakumpai	-	-	-	-	-	-
Marabahan	54	53	-	-	54	53
Tabukan	-	-	-	-	-	-
Kuripan	-	-	-	-	-	-
<b>Barito Kuala</b>	<b>130</b>	<b>131</b>	<b>0</b>	<b>8</b>	<b>130</b>	<b>139</b>

Lanjutan Tabel/*Continued Table* 4.1.8

Kecamatan <i>Subdistrict</i>	Murid/ <i>Pupils</i>					
	Negeri <i>Public</i>		Swasta <i>Private</i>		Jumlah <i>Total</i>	
	2020/2021	2021/2022	2020/2021	2021/2022	2020/2021	2021/2022
(1)	(14)	(15)	(16)	(17)	(18)	(19)
Tabunganen	-	-	-	61	-	61
Tamban	330	283	-	-	330	283
Mekarsari	-	-	-	-	-	-
Anjir Pasar	-	-	-	-	-	-
Anjir Muara	769	1 028	-	-	769	1 028
Alalak	18	52	-	-	18	52
Mandastana	-	-	-	-	-	-
Jejangkit	-	-	-	-	-	-
Belawang	-	-	-	-	-	-
Wanaraya	-	-	-	-	-	-
Barambai	-	-	-	-	-	-
Rantau Badauh	-	-	-	-	-	-
Cerbon	-	-	-	-	-	-
Bakumpai	-	-	-	-	-	-
Marabahan	601	541	-	-	601	541
Tabukan	-	-	-	-	-	-
Kuripan	-	-	-	-	-	-
<b>Barito Kuala</b>	<b>1 718</b>	<b>1 904</b>	<b>-</b>	<b>61</b>	<b>1 718</b>	<b>1 965</b>

Catatan/*Note*: <sup>1</sup>Guru yang mengajar di 2 sekolah atau lebih dihitung di masing-masing sekolah. Jumlah guru termasuk kepala sekolah dan guru/*The teacher who taught in two schools or more counted in every school. The total of teachers including headmaster and teacher*

Sumber/*Source*: Kementerian Pendidikan dan Kebudayaan, Sistem Data Pokok Pendidikan, data semester ganjil/ *Ministry of Educations and Culture, Basic Education Data System, odd semester*

**Tabel**  
**Table 4.1.9**

**Jumlah Sekolah, Guru, dan Murid Madrasah Aliyah (MA) di Bawah Kementerian Agama Menurut Kecamatan di Kabupaten Barito Kuala, 2020/2021 dan 2021/2022**  
**Number of Schools, Teachers, Pupils in Madrasah Aliyah (MA) Under The Ministry of Religious Affairs by Subdistrict in Barito Kuala Regency, 2020/2021 and 2021/2022**

Kecamatan Subdistrict	Sekolah/Schools					
	Negeri Public		Swasta Private		Jumlah Total	
	2019/2020	2020/2021	2019/2020	2020/2021	2019/2020	2020/2021
(1)	(2)	(3)	(4)	(5)	(6)	(7)
Tabunganen	-	-	1	1	1	1
Tamban	1	1	1	2	2	3
Mekarsari	-	-	4	4	4	4
Anjir Pasar	-	-	3	3	3	3
Anjir Muara	1	1	1	1	2	2
Alalak	1	1	1	1	2	2
Mandastana	-	-	1	1	1	1
Jejangkit	-	-	-	-	-	-
Belawang	-	-	-	-	-	-
Wanaraya	-	-	-	-	-	-
Barambai	-	-	1	1	1	1
Rantau Badauh	1	1	1	1	1	2
Cerbon	-	-	1	1	1	1
Bakumpai	-	-	1	1	1	1
Marabahan	1	1	1	1	2	2
Tabukan	-	-	1	1	1	1
Kuripan	-	-	-	-	-	-
<b>Barito Kuala</b>	<b>5</b>	<b>5</b>	<b>18</b>	<b>19</b>	<b>23</b>	<b>24</b>

Lanjutan Tabel/*Continued Table* 4.1.9

Kecamatan <i>Subdistrict</i>	Guru <sup>1</sup> / <i>Teachers</i> <sup>1</sup>					
	Negeri <i>Public</i>		Swasta <i>Private</i>		Jumlah <i>Total</i>	
	2019/2020	2020/2021	2019/2020	2020/2021	2019/2020	2020/2021
(1)	(8)	(9)	(10)	(11)	(12)	(13)
Tabunganen	-	-	9	12	9	12
Tamban	26	31	4	35	30	66
Mekarsari	-	-	60	66	60	66
Anjir Pasar	-	-	26	32	26	32
Anjir Muara	22	27	22	16	44	43
Alalak	34	45	4	10	38	55
Mandastana	-	-	3	17	3	17
Jejangkit	-	-	-	-	-	-
Belawang	-	-	-	-	-	-
Wanaraya	-	-	-	-	-	-
Barambai	-	-	26	23	26	23
Rantau Badauh	32	37	21	17	53	54
Cerbon	-	-	14	15	14	15
Bakumpai	-	-	25	16	25	16
Marabahan	42	53	11	10	53	63
Tabukan	-	-	12	19	12	19
Kuripan	-	-	-	-	-	-
<b>Barito Kuala</b>	<b>156</b>	<b>193</b>	<b>237</b>	<b>288</b>	<b>393</b>	<b>481</b>

Lanjutan Tabel/Continued Table 4.1.9

Kecamatan Subdistrict	Murid/Pupils					
	Negeri Public		Swasta Private		Jumlah Total	
	2019/2020	2020/2021	2019/2020	2020/2021	2019/2020	2020/2021
(1)	(14)	(15)	(16)	(17)	(18)	(19)
Tabunganen	-	-	87	103	87	103
Tamban	167	173	190	187	357	360
Mekarsari	-	-	720	602	720	602
Anjir Pasar	-	-	279	260	279	260
Anjir Muara	128	129	165	164	293	293
Alalak	243	240	42	44	285	284
Mandastana	-	-	55	50	55	50
Jejangkit	-	-	-	-	-	-
Belawang	-	-	-	-	-	-
Wanaraya	-	-	-	-	-	-
Barambai	-	-	182	162	182	162
Rantau Badauh	461	354	151	124	612	478
Cerbon	-	-	30	42	30	42
Bakumpai	-	-	59	49	59	49
Marabahan	462	388	101	74	563	462
Tabukan	-	-	120	115	120	115
Kuripan	-	-	-	-	-	-
<b>Barito Kuala</b>	<b>1 461</b>	<b>1 284</b>	<b>2 181</b>	<b>1 976</b>	<b>3 642</b>	<b>3 260</b>

Catatan/Note: <sup>1</sup>Jumlah guru termasuk kepala sekolah dan guru/The total of teachers including headmaster and teacher  
 Sumber/Source: Kementerian Agama, EMIS, data semester ganjil/ Ministry of Religious Affairs, EMIS, odd semester

**Tabel 4.1.10** Jumlah Desa<sup>1</sup>/ Kelurahan yang Memiliki Fasilitas Sekolah Menurut Kecamatan dan Tingkat Pendidikan, Tahun 2019, 2020, dan 2021  
**Table** Number of Villager Having Educational Facilities by Province and Educational Level, in 2019, 2020, and 2021

Kecamatan Subdistrict	SD Primary School			SMP Junior High School		
	2019	2020	2021	2019	2020	2021
(1)	(2)	(3)	(4)	(5)	(6)	(7)
Tabunganen	14	14	14	7	9	9
Tamban	16	16	16	9	9	9
Mekarsari	8	8	8	6	6	6
Anjir Pasar	13	13	13	5	5	5
Anjir Muara	15	15	15	5	5	5
Alalak	18	18	17	10	10	11
Mandastana	13	13	13	5	5	5
Jejangkit	7	7	7	2	2	2
Belawang	13	13	13	2	2	2
Wanaraya	13	13	13	7	7	7
Barambai	11	11	11	5	5	4
Rantau Badauh	9	9	9	5	5	5
Cerbon	8	8	8	2	2	2
Bakumpai	8	8	8	4	4	4
Marabahan	8	8	8	3	3	3
Tabukan	10	10	10	4	4	4
Kuripan	8	8	8	3	3	3
<b>Barito Kuala</b>	<b>192</b>	<b>192</b>	<b>191</b>	<b>84</b>	<b>86</b>	<b>86</b>

Lanjutan Tabel/Continued Table 4.1.10

Kecamatan Subdistrict	SMA Senior High School			SMK Vocational School		
	2019	2020	2021	2019	2020	2021
(1)	(8)	(9)	(10)	(11)	(12)	(13)
Tabunganen	3	3	2	1	1	1
Tamban	3	3	3	1	1	1
Mekarsari	6	6	6	-	-	-
Anjir Pasar	4	4	4	-	-	-
Anjir Muara	3	3	3	1	1	1
Alalak	3	5	5	-	-	1
Mandastana	2	2	2	-	-	-
Jejangkit	1	1	1	-	-	-
Belawang	1	1	1	-	-	-
Wanaraya	1	1	1	-	-	-
Barambai	2	2	2	-	-	-
Rantau Badauh	2	2	2	-	-	-
Cerbon	-	1	1	-	-	-
Bakumpai	2	2	2	-	-	-
Marabahan	1	1	1	1	1	1
Tabukan	2	2	2	-	-	-
Kuripan	1	1	1	-	-	-
<b>Barito Kuala</b>	<b>37</b>	<b>40</b>	<b>39</b>	<b>4</b>	<b>4</b>	<b>5</b>

Lanjutan Tabel/*Continued Table* 4.1.10

Kecamatan <i>Subdistrict</i>	Perguruan Tinggi <i>University</i>		
	2019	2020	2021
(1)	(14)	(15)	(16)
Tabunganen	-	-	-
Tamban	-	-	-
Mekarsari	-	-	-
Anjir Pasar	1	1	1
Anjir Muara	-	-	-
Alalak	2	2	2
Mandastana	-	-	-
Jejangkit	-	-	-
Belawang	-	-	-
Wanaraya	-	-	-
Barambai	-	-	-
Rantau Badauh	-	-	-
Cerbon	-	-	-
Bakumpai	-	-	-
Marabahan	-	-	-
Tabukan	-	-	-
Kuripan	-	-	-
<b>Nama Kabupaten/Kota</b>	<b>3</b>	<b>3</b>	<b>3</b>

Sumber/*Source*: BPS, Pendataan Potensi Desa (Podes)  
BPS-Statistics Indonesia, *Village Potential Data Collection*

Catatan/*Note*: 1 Desa pada tabel ini termasuk Unit Permukiman Transmigrasi (UPT) yang masih dibina oleh kementerian terkait dan nagari di Provinsi Sumatera Barat/ *Villages in this table include Transmigration Settlement Unit which is still fostered by the relevant ministries and the nagari in the Province of Sumatera Barat*



**Tabel 4.1.11** Angka Partisipasi Murni (APM) dan Angka Partisipasi Kasar (APK) Menurut Jenjang Pendidikan di Kabupaten Barito Kuala, 2020 dan 2021  
**Table** *Net Participation Rates and Gross Participation Rates by Educational Level in Barito Kuala Regency, 2020 and 2021*

Jenjang Pendidikan Educational Level	Angka Partisipasi Murni (APM) Net Participation Rates		Angka Partisipasi Kasar (APK) Gross Participation Rates	
	2020	2021	2020	2021
(1)	(2)	(3)	(4)	(5)
SD/MI/Sederajat Primary School	98.68	98,74	107.56	108,97
SMP/MTs/ Sederajat Lower Secondary School	75.84	76,79	89.62	87,84
SMA/SMK/MA/Sederajat Upper Secondary School	61.73	60,74	86.48	88,05

Sumber/Source: BPS, Survei Sosial Ekonomi Nasional Kor, Maret 2021/BPS-Statistics Indonesia, National Socio Economic Survey kor, March 2021

**Tabel 4.1.13**  
**Table**

**Jumlah Perguruan Tinggi<sup>1</sup> dan Mahasiswa (Negeri dan Swasta) di Bawah Kementerian Riset, Teknologi, dan Pendidikan Tinggi Menurut Kecamatan, 2020/2021 dan 2021/2022**

**Number of Universities<sup>1</sup> and Students (State and Private) Under the Ministry of Research, Technology and High Education by Subdistrict in Barito Kuala Regency, 2020/2021 and 2021/2022**

Kecamatan Subdistrict	Jumlah Perguruan Tinggi <sup>1</sup> / Number of Universities					
	Negeri Public		Swasta Private		Jumlah Total	
	2020/2021	2021/2022	2020/2021	2021/2022	2020/2021	2021/2022
(1)	(2)	(3)	(4)	(5)	(6)	(7)
Tabunganen		-		-	-	-
Tamban		-		-	-	-
Mekarsari		-		-	-	-
Anjir Pasar			1	1	1	1
Anjir Muara		-		-	-	-
Alalak		-	2	2	2	2
Mandastana		-		-	-	-
Jejangkit		-		-	-	-
Belawang		-		-	-	-
Wanaraya		-		-	-	-
Barambai		-		-	-	-
Rantau Badauh		-		-	-	-
Cerbon		-		-	-	-
Bakumpai		-		-	-	-
Marabahan		-		-	-	-
Tabukan		-		-	-	-
Kuripan		-		-	-	-
<b>Barito Kuala</b>		-	<b>3</b>	<b>3</b>	<b>3</b>	<b>3</b>

Lanjutan Tabel/*Continued Table* 4.1.13

Kecamatan <i>Subdistrict</i>	Jumlah Mahasiswa/ <i>Number of Students</i>					
	Negeri <i>Public</i>		Swasta <i>Private</i>		Jumlah <i>Total</i>	
	2020/2021	2021/2022	2020/2021	2021/2022	2020/2021	2021/2022
(1)	(8)	(9)	(10)	(11)	(12)	(13)
Tabunganen		-	-	...		...
Tamban		-	-	...		...
Mekarsari		-	-	...		...
Anjir Pasar		-	-	...		...
Anjir Muara		-	-	...		...
Alalak		-	3 234	...	3 234 <sup>1</sup>	...
Mandastana		-	-	...		...
Jejangkit		-	-	...		...
Belawang		-	-	...		...
Wanaraya		-	-	...		...
Barambai		-	-	...		...
Rantau Badauh		-	-	...		...
Cerbon		-	-	...		...
Bakumpai		-	-	...		...
Marabahan		-	-	...		...
Tabukan		-	-	...		...
Kuripan		-	-	...		...
<b>Barito Kuala</b>		-	<b>3 234</b>	<b>...</b>	<b>3 234</b>	

Catatan/*Note*: <sup>1</sup>Termasuk Institut, Sekolah Tinggi, Akademi, dan Politeknik/*Including Institute, College, Academy, and Polytechnic*  
 Sumber/*Source*: Lembaga Layanan Pendidikan Tinggi Wilayah XI Kalimantan/*Higher Education Service Institutions Region XI Kalimantan*

## 4.2 KESEHATAN HEALTH

**Tabel 4.2.1** Jumlah Desa<sup>1</sup>/Kelurahan Yang Memiliki Sarana Kesehatan Menurut Kecamatan, di Kabupaten Barito Kuala, Tahun 2015, 2019, dan 2020  
*Number of Villages<sup>1</sup> Having Health Facilities by Subdistrict in Barito Kuala Regency, in 2015, 2019, and 2020*

Kecamatan Subdistrict	Rumah Sakit Hospital			Rumah Sakit Bersalin Maternity Hosipital		
	2019	2020	2021	2019	2020	2021
(1)	(2)	(3)	(4)	(5)	(6)	(7)
Tabunganen	-	-	-	-	-	-
Tamban	-	-	-	-	-	-
Mekarsari	-	-	-	-	-	-
Anjir Pasar	-	-	-	-	-	-
Anjir Muara	-	-	-	-	-	-
Alalak	-	1	1	-	-	-
Mandastana	-	-	-	-	-	-
Jejangkit	-	-	-	-	-	-
Belawang	-	-	-	-	-	-
Wanaraya	-	-	-	-	-	-
Barambai	-	-	-	-	-	-
Rantau Badauh	-	-	-	-	-	-
Cerbon	-	-	-	-	-	-
Bakumpai	-	-	-	-	-	-
Marabahan	1	1	1	-	-	-
Tabukan	-	-	-	-	-	-
Kuripan	-	-	-	-	-	-
<b>Barito Kuala</b>	<b>1</b>	<b>1</b>	<b>2</b>	<b>-</b>	<b>-</b>	<b>-</b>

Lanjutan Tabel/Continued Table 4.2.1

Kecamatan Subdistrict	Poliklinik Polyclinic			Puskesmas Public Health Center		
	2019	2020	2021	2019	2020	2021
(1)	(8)	(9)	(10)	(11)	(12)	(13)
Tabunganen	-	-	-	1	1	1
Tamban	-	-	-	1	1	1
Mekarsari	-	-	-	2	2	2
Anjir Pasar	-	-	-	1	1	1
Anjir Muara	-	1	1	1	1	1
Alalak	2	1	-	2	2	2
Mandastana	-	-	-	1	1	1
Jejangkit	-	-	-	1	1	1
Belawang	-	-	-	1	1	1
Wanaraya	1	-	-	1	1	1
Barambai	-	-	-	1	1	1
Rantau Badauh	-	-	-	1	1	1
Cerbon	-	-	-	1	1	1
Bakumpai	-	-	-	1	1	1
Marabahan	-	-	-	1	1	1
Tabukan	-	-	-	1	1	1
Kuripan	-	-	-	1	1	1
<b>Barito Kuala</b>	<b>3</b>	<b>2</b>	<b>1</b>	<b>19</b>	<b>19</b>	<b>19</b>

Lanjutan Tabel/*Continued Table* 4.2.1

Kecamatan Subdistrict	Puskesmas Pembantu <i>Subsidiary of Public Health Center</i>			Apotek <i>Pharmacy</i>		
	2019	2020	2021	2019	2020	2021
(1)	(14)	(15)	(16)	(17)	(18)	(19)
Tabunganen	4	4	3	.	–	–
Tamban	4	4	4	.	–	–
Mekarsari	2	2	2	.	–	–
Anjir Pasar	4	4	4	1	–	–
Anjir Muara	4	4	4	.	–	–
Alalak	5	5	5	1	1	1
Mandastana	5	5	5	.	1	1
Jejangkit	1	2	1	.	–	–
Belawang	3	3	3	.	–	–
Wanaraya	4	4	4	.	–	–
Barambai	3	3	3	.	–	–
Rantau Badauh	2	2	2	.	–	–
Cerbon	3	3	3	.	–	–
Bakumpai	3	3	3	.	–	–
Marabahan	4	4	4	2	2	2
Tabukan	2	2	2	.	–	–
Kuripan	3	3	3	.	–	–
<b>Barito Kuala</b>	<b>56</b>	<b>57</b>	<b>55</b>	<b>4</b>	<b>4</b>	<b>4</b>

Catatan/Note: 1Desa pada tabel ini termasuk Unit Permukiman Transmigrasi (UPT) yang masih dibina oleh kementerian terkait dan nagari di Provinsi Sumatera Barat/ *Villages in this table include Transmigration Settlement Unit which is still fostered by the relevant ministries and the nagari in the Province of Sumatera Barat*

Sumber/Source: BPS, Pendataan Potensi Desa (Podes)/BPS-Statistics Indonesia, *Village Potential Data Collection*

**Tabel 4.2.2** Jumlah Tenaga Kesehatan Menurut Kecamatan di Kabupaten Barito Kuala, 2021  
**Table** Number of Health Personnel by Subdistrict in Barito Kuala Regency, 2021

Kecamatan Subdistrict	Dokter Doctor	Perawat Nurse	Bidan Midwife	Farmasi Pharmaceutical	Lainnya Other Health Worker
(1)	(2)	(3)	(4)	(5)	(6)
Tabunganen	3	12	19	1	6
Tamban	2	13	16	1	4
Mekarsari	2	19	22	3	4
Anjir Pasar	2	16	19	1	2
Anjir Muara	1	18	24	1	3
Alalak	4	18	32	5	6
Mandastana	1	11	25	1	2
Jejangkit	1	11	14	2	3
Belawang	2	11	14	1	2
Wanaraya	3	8	17	1	2
Barambai	2	16	16	1	3
Rantau Badauh	1	13	16	1	3
Cerbon	1	10	11	1	2
Bakumpai	1	7	14	1	3
Marabahan	10	107	53	26	7
Tabukan	1	13	12	0	3
Kuripan	2	8	12	1	2
<b>Barito Kuala</b>	<b>39</b>	<b>311</b>	<b>336</b>	<b>48</b>	<b>57</b>

Sumber/Source: Dinas Kesehatan Kabupaten Barito Kuala/Health Service of Barito Kuala Regency

**Tabel 4.2.3**  
**Table**

**Persentase Penduduk yang Mempunyai Keluhan Kesehatan Selama Sebulan Terakhir Menurut Jenis Kelamin di Kabupaten Barito Kuala, 2017-2021**  
**Percentage of People Who Had Health Complaint During a Month Prior to The Survey by Sex in Barito Kuala Regency, 2017-2021**

Tahun Year	Jenis Kelamin Sex		Jumlah Total
	Laki-Laki Male	Perempuan Female	
(1)	(2)	(3)	(4)
2017	32,40	34,50	33,40
2018	36,30	35,40	35,80
2019	36,00	40,10	38,00
2020	37,38	40,53	38,95
2021	26,37	29,67	28,01

Sumber/Source: BPS, Survei Sosial Ekonomi Nasional (SUSENAS)/BPS-Statistics Indonesia, National Socioeconomic Survey



**Tabel 4.2.4** Jumlah Rumah Sakit Umum, Rumah Sakit Khusus, dan Puskesmas Menurut Kecamatan di Kabupaten Barito Kuala, 2020-2021  
**Table** Number of General Hospital, Special Hospital, and Public Health Center by Sub District in Barito Kuala Regency, 2020-2021

Kecamatan Subdistrict	Rumah Saki Umum General Hospital		Rumah Sakit Khusus Special Hospital		Rumah Bersalin Maternity Hospital		Puskesmas Public Health Center	
	2020	2021	2020	2021	2020	2021	2020	2021
(1)	(2)	(3)	(4)	(5)	(6)	(7)	(8)	(9)
Tabunganen	-	-	-	-	-	-	1	...
Tamban	-	-	-	-	-	-	1	...
Mekarsari	-	-	-	-	-	-	2	...
Anjir Pasar	-	-	-	-	-	-	1	...
Anjir Muara	-	-	-	-	-	-	1	...
Alalak	1	1	-	-	-	-	2	...
Mandastana	-	-	-	-	-	-	1	...
Jejangkit	-	-	-	-	-	-	1	...
Belawang	-	-	-	-	-	-	1	...
Wanaraya	-	-	-	-	-	-	1	...
Barambai	-	-	-	-	-	-	1	...
Rantau Badauh	-	-	-	-	-	-	1	...
Cerbon	-	-	-	-	-	-	1	...
Bakumpai	-	-	-	-	-	-	1	...
Marabahan	1	1	-	-	-	-	1	...
Tabukan	-	-	-	-	-	-	1	...
Kuripan	-	-	-	-	-	-	1	...
<b>Barito Kuala</b>	<b>2</b>	<b>2</b>	<b>-</b>	<b>-</b>	<b>-</b>	<b>-</b>	<b>19</b>	<b>...</b>

Lanjutan Tabel/*Continued Table* 4.2.4

Kecamatan Subdistrict	Klinik/ Balai Kesehatan Clinic/ Health Center		Posyandu Integrated Service Post		Polindes Village Maternity	
	2020	2021	2020	2021	2020	2021
(1)	(10)	(11)	(12)	(13)	(14)	(15)
Tabunganen	-	...	26	...	7	...
Tamban	1	...	28	...	9	...
Mekarsari	-	...	32	...	1	...
Anjir Pasar	1	...	23	...	10	...
Anjir Muara	-	...	27	...	10	...
Alalak	-	...	60	...	11	...
Mandastana	-	...	21	...	7	...
Jejangkit	-	...	12	...	7	...
Belawang	-	...	19	...	9	...
Wanaraya	-	...	18	...	8	...
Barambai	-	...	22	...	7	...
Rantau Badauh	-	...	18	...	5	...
Cerbon	-	...	24	...	4	...
Bakumpai	-	...	19	...	4	...
Marabahan	3	...	18	...	3	...
Tabukan	-	...	14	...	5	...
Kuripan	-	...	9	...	5	...
<b>Barito Kuala</b>	<b>5</b>	<b>...</b>	<b>390</b>	<b>...</b>	<b>112</b>	<b>...</b>

Sumber/Source: Dinas Kesehatan Kabupaten Barito Kuala/Health Service of Barito Kuala Regency

**Table 4.2.5** Jumlah Dokter Spesialis, Dokter Umum, dan Dokter Gigi Menurut Sarana Pelayanan Kesehatan di Kabupaten Barito Kuala, 2021  
*Number of Specialist Doctor, Generalist Doctor, and Dentist by Type of Health Facility in Barito Kuala Regency, 2021*

Unit Kerja Work Unit	Dokter Spesialis Specialist Doctors	Dokter Umum Generalist Doctors	Dokter Gigi Dentist
(1)	(2)	(3)	(4)
Puskesmas Tabunganen	-	3	1
Puskesmas Tamban	-	2	-
Puskesmas Mekarsari	-	1	1
Puskesmas Anjir Pasar	-	2	1
Puskesmas Anjir Muara	-	1	1
Puskesmas Berangas Barat	-	2	-
Puskesmas Mandastana	-	2	-
Puskesmas Belawang	-	2	1
Puskesmas Wanaraya	-	2	1
Puskesmas Barambai	-	2	-
Puskesmas Rantau Badauh	-	1	1
Puskesmas Cerbon	-	1	1
Puskesmas Bakumpai	-	1	-
Puskesmas Marabahan	-	1	1
Puskesmas Tabukan	-	2	-
Puskesmas Kuripan	-	1	-
Puskesmas Jejangkit	-	1	1
Puskesmas Jelapat	-	1	-
Puskesmas Semangat Dalam	-	2	1
RSUD Marabahan dan Klinik Handil Bakti	17	9	1
<b>Barito Kuala</b>	<b>17</b>	<b>39</b>	<b>12</b>

Sumber/Source: Dinas Kesehatan Kabupaten Barito Kuala/Health Service of Barito Kuala Regency

**Tabel 4.2.6** Rasio Tenaga Kesehatan di Kabupaten Barito Kuala, 2017-2021  
**Table** Ratio of Health Personnel in Barito Kuala, 2017-2021

Uraian Description	Tahun Year				
	2017	2018	2019	2020	2021
(1)	(4)	(5)	(6)	(7)	(8)
Dokter & Dokter Gigi Doctors & Dentists	14,70	13,23	13,55	...	...
Apoteker & Ass Apoteker Pharmacist & assistant	13,70	12,60	13,90	...	...
Perawat & Bidan Nurses & Midwives	273,03	263,53	213,50	...	...
Tenaga Gizi Nutrition staff	15,02	18,06	18,06	...	...
Tenaga Sanitarian Sanitarian staff	7,51	6,45	6,45	...	...
Tenaga Analisis Analysis staff	9,80	9,80	9,80	...	...

Sumber /Source: Dinas Kesehatan Kabupaten Barito Kuala/Health Service of Barito Kuala Regency

**Tabel 4.2.7**      **Persentase Balita Yang Pernah Mendapat Imunisasi Menurut Jenis Imunisasi di Kabupaten Barito Kuala, 2017-2021**  
**Table**              **Percentage of Children Under Five Years Who Had Immunization by Type of Immunization in Barito Kuala Regency, 2017-2021**

Jenis Imunisasi Type of Immunization	2017	2018	2019	2020	2021
(1)	(2)	(3)	(4)	(5)	(6)
BCG	90,36	85,17	84,02	...	...
Campak/ Measles	80,68	79,10	83,69	...	...
DPT	87,65	83,50	86,46	...	...
Polio	91,80	83,60	86,18	...	...
Hepatitis B	90,68	76,23	82,64	...	...

Sumber/Source: Dinas Kesehatan Kabupaten Barito Kuala/Health Service of Barito Kuala Regency

**Tabel 4.2.8** Jumlah Kasus 10 Penyakit Terbanyak di Kabupaten Barito Kuala, 2021  
**Table** *Number of Cases of the 10 Most Diseases in Barito Kuala Regency, 2021*

Jenis Penyakit The Type of Disease	Jumlah Kasus Number Of Cases
(1)	(2)
<i>Ispa ytt</i>	24 486
<i>Nasopharingitis akuta (common cold)</i>	11 890
<i>Hipertensi Primer</i>	18 557
<i>Gastritis dan Duodenitis</i>	16 671
<i>Rematik Arthritis</i>	7 453
<i>Peny Pulpa dan Jar Periapikal</i>	7 232
<i>Arthritis lainnya</i>	8 122
<i>Febris</i>	6 346
<i>Pharingitis</i>	4 564
<i>Alergi</i>	6 981

Sumber/Source: Dinas Kesehatan Kabupaten Barito Kuala/Health Service of Barito Kuala Regency

**Tabel 4.2.9** Jumlah Bayi Menurut Status Gizi dan Puskesmas di Kabupaten Barito Kuala, 2021  
**Table** Number of Infant by Nutritional Status and Local Government Clinic in Barito Kuala, 2021

Puskesmas Local Government Clinic	Bayi ditimbang Infants weighed	Status Gizi Bayi ( 0-23 Bulan) Nutritional Status of Infants (0-23 Months)			
		Buruk Bad	Kurang Less	Baik Good	Lebih More
(1)	(2)	(3)	(4)	(5)	(6)
Tabunganen	1 224	71	144	905	7
Tamban	1 554	10	64	1 350	5
Mekarsari	365	25	55	252	4
Anjir Pasar	248	10	15	208	1
Anjir Muara	1 537	8	19	1 409	3
Berangas	1 675	50	140	1 339	28
Mandastana	780	34	67	571	20
Belawang	486	1	37	410	5
Wanaraya	876	23	75	656	14
Barambai	1 182	0	31	1 078	8
Rantau Badauh	1 161	19	53	1 026	6
Bantuil	332	14	29	264	2
Lepasan	615	6	56	494	10
Marabahan	1 635	10	57	1 384	15
Tabukan	468	6	41	370	9
Kuripan	263	6	24	216	5
Jejangkit	535	5	44	454	3
Jelapat	703	4	61	547	4
Semangat Dalam	2 130	7	30	2 015	2
<b>Jumlah/ Total</b>	<b>17 769</b>	<b>309</b>	<b>1 042</b>	<b>14 948</b>	<b>151</b>

Sumber/Source: Dinas Kesehatan Kabupaten Barito Kuala/Health Service of Barito Kuala Regency

**Tabel 4.2.10** Jumlah Kematian Ibu, Bayi dan Anak Balita Menurut Puskesmas dan Kecamatan di Kabupaten Barito Kuala, 2021  
**Table** *Number of Maternal Mortality, Infants and Toddlers by District and Local Government Clinic in Barito Kuala, 2021*

Kecamatan <i>District</i>	Puskesmas <i>Local Government Clinic</i>	Ibu <i>Mother</i>	Bayi (0-1 Thn) <i>Infants (0-1 Years)</i>	Anak Balita (1-5 Thn) <i>Toddlers (1-5 Years Old)</i>
(1)	(2)	(3)	(4)	(5)
Tabunganen	Tabunganen	-	3	2
Tamban	Tamban	-	-	-
Mekarsari	Mekarsari	-	-	-
	Jelapat	-	1	-
Anjir Pasar	Anjir Pasar	-	-	-
Anjir Muara	Anjir Muara	1	-	-
Alalak	Berangas	1	1	1
	Semangat Dalam	1	-	-
Mandastana	Mandastana	-	-	-
Jejangkit	Jejangkit	-	3	-
Belawang	Belawang	1	5	-
Wanaraya	Wanaraya	-	1	-
Barambai	Barambai	1	-	-
Rantau Badauh	Rantau Badauh	-	-	-
Cerbon	Bantuil	-	-	1
Bakumpai	Lepasan	-	-	-
Marabahan	Marabahan	-	-	-
Tabukan	Tabukan	-	2	-
Kuripan	Kuripan	-	2	-
Jumlah/ Total		5	18	4

Sumber / Source: Dinas Kesehatan Kabupaten Barito Kuala / Health Service of Barito Kuala Regency



**Tabel 4.2.11** Jumlah keibuan Menurut Puskesmas dan Kecamatan di Kabupaten Barito Kuala, 2021  
**Table** *Number of Maternal by District and Local Government Clinic in Barito Kuala, 2021*

Kecamatan District	Puskesmas Local Government Clinic	Ibu Hamil Pregnant	Ibu Bersalin Maternal	Ibu Nifas Puerperal	Jumlah Total
(1)	(2)	(3)	(4)	(5)	(6)
Tabunganen	Tabunganen	...	...	...	...
Tamban	Tamban	...	...	...	...
Mekarsari	Mekarsari	...	...	...	...
	Jelapat	...	...	...	...
Anjir Pasar	Anjir Pasar	...	...	...	...
Anjir Muara	Anjir Muara	1	...	...	1
Alalak	Berangas	...	...	1	1
	Semangat Dalam	1	...	...	1
Mandastana	Mandastana	...	...	...	...
Jejangkit	Jejangkit	...	...	...	...
Belawang	Belawang	...	1	...	1
Wanaraya	Wanaraya	...	...	...	...
Barambai	Barambai	...	...	1	1
Rantau Badauh	Rantau Badauh	...	...	...	...
Cerbon	Bantuil	...	...	...	...
Bakumpai	Lepasan	...	...	...	...
Marabahan	Marabahan	...	...	...	...
Tabukan	Tabukan	...	...	...	...
Kuripan	Kuripan	...	...	...	...
Jumlah/ Total		2	1	2	5

Sumber/Source: Dinas Kesehatan Kabupaten Barito Kuala/Health Service of Barito Kuala Regency

**Tabel 4.2.12** Jumlah Kematian Ibu dan Jumlah Kematian Bayi (AKB dan AKI) di Kabupaten Barito Kuala, 2014-2021  
**Table** *Number of Maternal Mortality and Infant Mortality in Barito Kuala, 2014-2021*

Tahun Year	Jumlah Ibu Mati Number of dead mother	Jumlah Bayi Mati Number of dead babies	% AKI	% AKB
(1)	(2)	(3)	(4)	(5)
2014	10	83	185,94	15,43
2015	12	88	226,50	15,90
2016	9	68	138,50	11,05
2017	5	58	98,70	12,50
2018	4	14	82,70	2,89
2019	-	59	-	1,20
2020	5	48	...	...
2021	...	...	...	...

Sumber/Source: Dinas Kesehatan Kabupaten Barito Kuala  
 Health Service of Barito Kuala Regency

**Tabel 4.2.13** Jumlah Kejadian Luar Biasa (KLB) di Kabupaten Barito Kuala, 2017-2021  
**Table** Number of Extraordinary Events in Barito Kuala, 2017-2021

Uraian Description	Tahun Year				
	2017	2018	2019	2020	2021
(1)	(2)	(3)	(4)	(5)	(6)
DBD / Demam Berdarah					
- Jumlah Kecamatan				-	-
- Jumlah Desa				-	-
- Jumlah Penderita				-	-
- Jumlah Kematian				-	-
- CFR (%)				-	-
AFP					
- Jumlah Kecamatan				-	-
- Jumlah Desa				-	-
- Jumlah Penderita				-	-
- Jumlah Kematian				-	-
- CFR (%)				-	-
MALARIA					
- Jumlah Kecamatan				-	-
- Jumlah Desa				-	-
- Jumlah Penderita				-	-
- Jumlah Kematian				-	-
- CFR (%)				-	-
Keracunan Makanan					
- Jumlah Kecamatan				-	-
- Jumlah Desa				-	-
- Jumlah Penderita				-	-
- Jumlah Kematian				-	-
- CFR (%)				-	-

Lanjutan Tabel/*Continued Table* 4.2.13

Uraian <i>Description</i>	Tahun <i>Year</i>				
	2017	2018	2019	2020	2021
(1)	(2)	(3)	(4)	(5)	(6)
Diare					
- Jumlah Kecamatan		-		-	-
- Jumlah Desa		-		-	-
- Jumlah Penderita		-		-	-
- Jumlah Kematian		-		-	-
- CFR (%)		-		-	-
Campak					
- Jumlah Kecamatan		-		2	...
- Jumlah Desa		-		2	...
- Jumlah Penderita		-		38	...
- Jumlah Kematian		-		-	-
- CFR (%)		-		-	-
Tetanus Neonatorum					
- Jumlah Kecamatan		-		-	-
- Jumlah Desa		-		-	-
- Jumlah Penderita		-		-	-
- Jumlah kematian		-		-	-
- CFR(%)		-		-	-
Covid 19					
- Jumlah penderita		-		925	...
- Jumlah kecamatan		-		17	...
- Jumlah kematian		-		13	...

Sumber/*Source*: Dinas Kesehatan Kabupaten Barito Kuala/*Health Service of Barito Kuala Regency*

**Tabel 4.2.14** Jumlah Ibu Hamil, Melakukan Kunjungan K1, Melakukan Kunjungan K4, Kurang Energi Kronis (KEK), dan Mendapat Tablet Zat Besi (Fe) di Kabupaten Barito Kuala, 2017-2021  
**Table** Number of Pregnant Women, Those with One Visit and four Visits of Antenatal Care, Chronic Energy Deficiency (CED), and Receiving Iron Supplement in Barito Kuala Regency, 2017-2021

Tahun Year	Jumlah Ibu Hamil Pregnant Women	Melakukan Kunjungan K1 One Visit	Melakukan Kunjungan K4 Four Visits	Kurang Energi Kronis (KEK) Chronic Energy Deficiency (CED)	Mendapat Zat Besi (Fe) Receiving Iron Supplement
(1)	(2)	(3)	(4)	(5)	
2017	6 589	5 463	5 463	1 350	4 463
2018	6 589	5 554	4 549	921	5 474
2019	6 406	5 497	4 971	1 256	4 802
2020	6 322	4 992	4 351	846	4 270
2021	5 704	5 188	4 173	0	4 392

Sumber/Source: Dinas Kesehatan Kabupaten Barito Kuala/Health Service of Barito Kuala Regency

**Tabel 4.2.15** Jumlah Kasus HIV/AIDS, IMS, DBD, Diare, TB, dan Malaria Menurut Kecamatan di Kabupaten Barito Kuala, 2021  
**Table** Number of Cases of HIV/AIDS, Sexually Transmitted Infection, Dengue Fever, Diarrhea, Tuberculosis (TB) and Malaria by Subdistrict in Barito Kuala Regency, 2021

Puskesmas Local Government Clinic	HIV/AIDS HIV/AIDS	IMS Sexually Transmitted Infection	DBD Dengue Fever	Filariasis Filariasis	TB Tubercu-losis	Malaria Malaria
(1)	(2)	(3)	(4)	(5)	(6)	(7)
Tabunganen	-	-	-	-	27	-
Tamban	-	-	-	-	38	-
Mekarsari	-	-	-	-	45	-
Jelapat	-	-	-	-	61	-
Anjir Pasar	-	-	-	-	61	-
Anjir Muara	-	-	-	-	10	-
Berangas	-	-	1	-	346	-
Semangat Dalam	-	-	-	-	220	-
Mandastana	-	-	-	-	97	-
Jejangkit	-	-	-	-	39	-
Belawang	-	-	-	-	40	-
Wanaraya	-	-	-	-	15	-
Barambai	-	-	-	-	37	-
Rantau Badauh	-	-	-	-	150	-
Cerbon	-	-	-	-	52	-
Bakumpai	-	-	-	-	21	-
Marabahan	-	-	2	-	135	-
Tabukan	-	-	-	-	208	-
Kuripan	-	-	-	-	65	-
<b>Barito Kuala</b>	-	-	-	-	...	-

Sumber/Source: Dinas Kesehatan Kabupaten Barito Kuala/Health Service of Barito Kuala Regency

**Tabel 4.2.16** Jumlah Apotek dan Toko Obat Terdaftar Menurut Kecamatan di Kabupaten Barito Kuala, 2021  
**Table** *Number of Pharmacies and drug store listed by District in Barito Kuala Regency, 2021*

Kecamatan Subdistrict	Apotek Pharmacies	Toko Obat Drug store	Jumlah Total
(1)	(2)	(3)	(4)
Tabunganen	0	0	0
Tamban	0	0	0
Mekarsari	1	0	1
Anjir Pasar	0	1	1
Anjir Muara	1	0	1
Alalak	13	6	19
Mandastana	1	1	2
Jejangkit	0	0	0
Belawang	0	0	0
Wanaraya	0	0	0
Barambai	0	1	1
Rantau Badauh	0	0	0
Cerbon	1	0	1
Bakumpai	0	0	0
Marabahan	1	7	7
Tabukan	0	0	0
Kuripan	0	0	0
<b>Barito Kuala</b>	<b>17</b>	<b>16</b>	<b>33</b>

Sumber/Source: Dinas Kesehatan Kabupaten Barito Kuala/Health Service of Barito Kuala Regency

**Tabel 4.2.17** Indikator Pelayanan Pada RSU H Abdul Azis Marabahan di Kabupaten Barito Kuala, 2018-2021  
**Table** *Indicators of Hospital Services H Abdul Azis Marabahan in Barito Kuala, 2018-2021*

Variabel Kegiatan Activities Variable	Tahun (Jumlah) Year (Total)			
	2018	2019	2020	2021
(1)	(2)	(3)	(4)	(5)
BOR (%), <i>Bed Occupancy Ratio</i> Angka penggunaan tempat tidur	49,74	43,49	25,07	19,63
LOS <i>Length Of Stay</i> Lama Lama Pasien Dirawat	3,95	4,13	4,44	3,79
TOI <i>Turn Over Interval</i> Tenggang perputaran (tempat tidur)	2,91	3,85	9,54	11,19
BTO <i>Bed Turn Over</i> Angka perputaran tempat tidur	63,00	53,65	28,76	26,29
NDR <i>Net Death Rate</i> Angka kematian 48 jam setelah dirawat	0,05	0,11	0,15	0,19
GDR <i>Gross Death Rate</i> Angka kematian umum	0,11	0,25	0,46	0,46

Sumber/Source: RSU H Abdul Azis Marabahan / H Abdul Azis General Hospital of Marabahan



**Tabel 4.2.18** Hasil Kegiatan Unit Pelayanan Rawat Inap RSU H.Abdul Azis Marabahan di Kabupaten Barito Kuala, 2018-2021  
**Table** Results of Overnight Treatment Service Unit at H Abdul Azis Marabahanin Barito Kuala, 2018-2021

Variabel Kegiatan Activities Variable	Tahun (Jumlah) Year (Total)			
	2018	2019	2020	2021
(1)	(2)	(3)	(4)	(5)
Jumlah Tempat Tidur Number of Beds	82	109	109	109
Jumlah Hari Perawatan Number of Treatment Days	14 524	12 539	10 000	7 830
Jumlah Penderita Keluar Hidup Number of Savely Left the Hospital	5 013	4 238	3 056	2 688
Jumlah Meninggal < 48 jam Number of Dead Less 48 Hours	29	61	95	72
Jumlah Meninggal > 48 jam Number of Dead More 48 Hours	27	46	48	55
Lama Dirawat DuRasion of Treatment	19 918	17 157	13 925	10 869

Sumber/Source: RSU H Abdul Azis Marabahan / H Abdul Azis General Hospital of Marabahan

**Tabel 4.2.19**  
**Table**

**Banyaknya Pasien yang Berobat dan Rawat Jalan Pada  
RSU H Abdul Azis Marabahan Menurut Jenis Penyakit di  
Kabupaten Barito Kuala, 2021**  
*Number of Patients Treated At Hospital and Outpatient H  
Abdul Azis Marabahan by Type of Disease in Barito Kuala,  
2021*

Jenis Penyakit Kind of Diseases	Penderita Dirawat Patients
(1)	(2)
Diabetes Melitus	1 272
Hipertensi	848
Asma	530
Low Back Pain	661
PPOK	359
CHF	536
SNH	554
TB Paru	179
Penyakit Jaringan Pulpa	585
Dyspepsia	198
<b>Jumlah/Total</b>	<b>5 722</b>

Sumber/Source: RSU H Abdul Azis Marabahan / H Abdul Azis General Hospital of Marabahan

**Tabel 4.2.20** Jumlah Pasien Rawat Inap di RSU H.Abdul Azis Marabahan Menurut Kelas Ruang di Kabupaten Barito Kuala, 2021  
**Table** Number of Patients in Hospital Inpatient H. Abdul Azis Marabahan According Class Lounge in Barito Kuala, 2021

Bulan Month	VIP	Kelas I / Class I	Kelas II / Class II	Kelas III / Class III	JUMLAH / Total
(1)	(2)	(3)	(4)	(5)	(6)
Januari/January	8	24	36	52	120
Februari/February	5	21	23	55	104
Maret/March	6	30	52	76	164
April/April	6	29	36	53	124
Mei/May	4	39	56	70	169
Juni/June	6	32	36	78	152
Juli/July	14	17	18	35	84
Agustus/August	33	33	29	48	143
September/September	0	25	27	102	154
Oktober /October	0	58	17	99	174
November /November	0	57	53	83	193
Desember /December	0	22	32	91	145
<b>Jumlah/ Total</b>	<b>82</b>	<b>387</b>	<b>415</b>	<b>842</b>	<b>1 726</b>

Sumber/Source: RSU H Abdul Azis Marabahan / H Abdul Azis General Hospital of Marabahan

**Tabel 4.2.21** Jumlah Pasien Rawat Jalan RSU H.Abdul Azis Marabahan di Kabupaten Barito Kuala, 2021  
**Table** Number of Overnight Treatment Patient at H Abdul Azis General Hospital Marabahanin Barito Kuala, 2021

Bulan Month	Poliklinik Umum General Polyclinic	Poliklinik Gigi Dental Polyclinic	Poliklinik KIA KIA Polyclinic	Poliklinik Anak Children Polyclinic	Poliklinik Penyakit Dalam Internal Medicine Polyclinic	Poliklinik Bedah Surgery Polyclinic
(1)	(2)	(3)	(4)	(5)	(6)	(7)
Januari/January	40	87	278	29	340	102
Februari/February	25	87	250	39	395	145
Maret/March	42	74	324	75	425	201
April/April	32	74	261	55	384	144
Mei/May	25	50	265	67	371	157
Juni/June	30	103	317	52	557	157
Juli/July	27	42	163	48	481	137
Agustus/August	18	47	226	42	334	108
September/September	22	65	303	49	467	145
Oktober/October	22	65	303	49	467	145
November/November	33	62	319	53	518	177
Desember/December	28	67	336	64	530	166
Jumlah/ Total 2021	37	827	3 359	643	5 230	1 780

Lanjutan Tabel/*Continued Table* 4.2.21

Bulan Month	Poliklinik Mata Eye Polyclinic	Poliklinik Saraf Nerve Polyclinic	Poliklinik THT ENT Polyclinic	Fisioterapi Physio- therapy	Radiologi Radiology	Laborato- rium Laboratory
(1)	(8)	(9)	(10)	(11)	(12)	(13)
Januari/ <i>January</i>	97	49	5	181	592	229
Februari/ <i>February</i>	111	72	7	176	713	235
Maret/ <i>March</i>	144	33	18	195	692	168
April/ <i>April</i>	87	78	20	189	564	199
Mei/ <i>May</i>	91	87	15	189	630	137
Juni/ <i>June</i>	154	108	20	296	768	200
Juli/ <i>July</i>	128	92	19	278	1 195	192
Agustus/ <i>August</i>	109	64	17	216	669	157
September/ <i>September</i>	101	98	24	176	533	220
Oktober/ <i>October</i>	146	84	17	240	633	192
November/ <i>November</i>	206	134	29	410	797	243
Desember/ <i>December</i>	39	125	26	335	822	269
<b>Jumlah/ Total</b>	<b>1 513</b>	<b>1 024</b>	<b>217</b>	<b>2 908</b>	<b>8 608</b>	<b>2 441</b>

Sumber/*Source*: RSU H Abdul Azis Marabahan / *H Abdul Azis General Hospital of Marabahan*

**Tabel 4.2.22** Jumlah Klinik Keluarga Berencana (KKB) dan Pos Pelayanan Keluarga Berencana Desa (PPKBD) Menurut Kecamatan di Kabupaten Barito Kuala, 2021  
**Table** *Number of Family Planning Clinics and Village Family Planning Service Units by Subdistrict in Barito Kuala Regency, 2021*

Kecamatan Subdistrict	KKB Family Planning Clinics	PPKBD Village Family Planning Service Units
(1)	(2)	(3)
Tabunganen	1	14
Tamban	1	16
Mekarsari	2	9
Anjir Pasar	1	15
Anjir Muara	1	15
Alalak	2	18
Mandastana	1	14
Jejangkit	1	7
Belawang	1	13
Wanaraya	1	13
Barambai	1	11
Rantau Badauh	1	9
Cerbon	1	8
Bakumpai	1	9
Marabahan	7	11
Tabukan	1	11
Kuripan	1	9
<b>Barito Kuala</b>	<b>25</b>	<b>201</b>

Sumber/Source: Dinas Pengendalian Penduduk, Keluarga Berencana, Pemberdayaan Perempuan, dan Perlindungan Anak Kabupaten Barito Kuala / Department of Population Control, Family Planning, Women Empowerment, and Child Protection

**Tabel 4.2.23** Jumlah Pasangan Usia Subur dan Peserta KB Aktif Menurut Kecamatan di Kabupaten Barito Kuala, 2021  
**Table** Number of Eligible Couples and Family Planning Participants by Subdistrict in Barito Kuala Regency, 2021

Kecamatan Subdistrict	Jumlah PUS Eligible Couples	Peserta KB Aktif Family Planning Participants			
		IUD	MOW	MOP	Kondom Condom
(1)	(2)	(3)	(4)	(5)	(6)
Tabunganen	3 587	24	12	0	9
Tamban	5 218	17	27	18	23
Mekarsari	2 833	27	15	7	16
Anjir Pasar	2 741	10	12	7	12
Anjir Muara	3 943	8	18	8	11
Alalak	9 438	168	69	23	100
Mandastana	3 150	65	39	12	26
Jejangkit	1 200	5	12	1	5
Belawang	2 260	27	14	4	14
Wanaraya	2 498	31	34	9	21
Barambai	2 738	18	49	3	42
Rantau Badauh	2 883	37	42	16	31
Cerbon	1 711	22	21	1	34
Bakumpai	2 010	13	17	12	9
Marabahan	3 015	89	26	4	41
Tabukan	1 704	29	9	1	2
Kuripan	995	8	4	0	3
<b>Barito Kuala</b>					

Sumber/Source: Dinas Pengendalian Penduduk, Keluarga Berencana, Pemberdayaan Perempuan, dan Perlindungan Anak Kabupaten Barito Kuala / Department of Population Control, Family Planning, Women Empowerment, and Child Protection

Lanjutan Tabel/*Continued Table* 4.2.23

Kecamatan <i>Subdistrict</i>	Peserta KB Aktif <i>Family Planning Participants</i>			Jumlah <i>Total</i>
	Implan <i>Implants</i>	Suntikan <i>Injection</i>	Pil <i>Pill</i>	
(1)	(7)	(8)	(9)	(10)
Tabunganen	42	1 738	901	2 705
Tamban	126	1 840	1 810	3 861
Mekarsari	65	807	1 220	2 157
Anjir Pasar	37	979	867	1 924
Anjir Muara	48	1 670	981	2 744
Alalak	129	3 056	2 944	6 489
Mandastana	255	1 143	792	2 332
Jejangkit	118	460	287	888
Belawang	50	871	712	1 692
Wanaraya	137	955	614	1 801
Barambai	190	769	975	2 046
Rantau Badauh	70	869	1064	2 129
Cerbon	63	464	654	1 259
Bakumpai	53	530	823	1 457
Marabahan	109	953	912	2 134
Tabukan	21	670	592	1 324
Kuripan	13	544	202	774
<b>Barito Kuala</b>				

Sumber/*Source*: Dinas Pengendalian Penduduk, Keluarga Berencana, Pemberdayaan Perempuan, dan Perlindungan Anak Kabupaten Barito Kuala / *Department of Population Control, Family Planning, Women Empowerment, and Child Protection*



### 4.3 AGAMA DAN SOSIAL LAINNYA RELIGION AND OTHER SOCIAL AFFAIRS

**Tabel 4.3.1** Jumlah Penduduk Menurut Kecamatan dan Agama yang Dianut di Kabupaten Barito Kuala, 2021  
*Population by Subdistrict and Religion in Barito Kuala Regency, 2021*

Kecamatan Subdistrict	Islam Islam	Protestan Christian	Katolik Catholic	Hindu Hindu	Budha Buddha	Lainnya Other
(1)	(2)	(3)	(4)	(5)	(6)	(7)
Tabunganen	20 413	4	0	0	0	0
Tamban	32 764	11	10	4	2	0
Mekarsari	18 313	0	0	0	0	0
Anjir Pasar	17 507	7	4	0	0	0
Anjir Muara	22 906	5	16	0	0	0
Alalak	58 721	669	179	42	57	0
Mandastana	17 639	48	9	0	2	0
Jejangkit	851	21	1	1	0	0
Belawang	14 118	20	12	0	0	0
Wanaraya	14 049	88	3	592	0	0
Barambai	15 384	118	2	694	0	0
Rantau Badauh	16 865	17	25	0	0	0
Cerbon	9 918	47	150	4	0	0
Bakumpai	10 706	97	105	0	0	0
Marabahan	22 315	86	71	15	0	0
Tabukan	9 352	0	0	0	0	0
Kuripan	6 017	5	35	0	0	0
<b>Barito Kuala</b>	<b>307 838</b>	<b>1 243</b>	<b>622</b>	<b>1 352</b>	<b>61</b>	<b>0</b>

Sumber/Source: Dinas Kependudukan dan Catatan Sipil Kabupaten Barito Kuala / Population and Civil Registry Office of Barito Kuala Regency

**Tabel 4.3.2** Jumlah Tempat Peribadatan Menurut Kecamatan di Kabupaten Barito Kuala, 2021  
**Table** Number of Worship Facilities by Subdistrict in Barito Kuala Regency, 2021

Kecamatan Subdistrict	Masjid Mosque	Mushola / Langgar Mushola / Langgar	Gereja Protestan Christian Church	Gereja Katholik Catholic Church	Pura Temple	Vihara Vihara
(1)	(2)	(3)	(4)	(5)	(6)	(7)
Tabunganen	18	51	-	-	-	-
Tamban	25	82	-	-	-	-
Mekarsari	14	55	-	-	-	-
Anjir Pasar	8	54	-	-	-	-
Anjir Muara	13	55	-	-	-	-
Alalak	33	90	-	-	-	-
Mandastana	16	25	-	-	-	-
Jejangkit	8	21	-	-	-	-
Belawang	12	47	-	-	-	-
Wanaraya	17	67	-	-	6	-
Barambai	11	41	1	-	4	-
Rantau Badauh	15	41	-	-	-	-
Cerbon	11	28	-	-	-	-
Bakumpai	9	22	-	-	-	-
Marabahan	20	47	-	-	-	-
Tabukan	10	14	-	-	-	-
Kuripan	7	13	-	-	-	-
<b>Barito Kuala</b>	<b>247</b>	<b>753</b>	<b>1</b>	<b>-</b>	<b>10</b>	<b>-</b>

Sumber/Source: Kantor Kementerian Agama Kabupaten Barito Kuala / Department of Religious Affairs of Barito Kuala Regency

**Tabel 4.3.3** Jumlah Desa<sup>1</sup>/ Kelurahan yang Mengalami Bencana Alam<sup>2</sup> Menurut Kecamatan di Kabupaten Barito Kuala , 2015, 2019, dan 2021  
**Table** Number of Villages<sup>2</sup> that Had Natural Disaster by Subdistrict in Barito Kuala, 2015, 2019 and 2021

Kecamatan Subdistrict	Banjir/ Flood			Gempa Bumi/ Earthquake		
	2019	2020	2021	2019	2020	2021
(1)	(2)	(3)	(4)	(5)	(6)	(7)
Tabunganen	-	-	-	-	-	-
Tamban	-	-	-	-	-	-
Mekarsari	-	-	-	-	-	-
Anjir Pasar	-	-	-	-	-	-
Anjir Muara	-	-	-	-	-	-
Alalak	-	-	-	-	-	-
Mandastana	-	-	-	-	-	-
Jejangkit	-	-	-	-	-	-
Belawang	-	-	-	-	-	-
Wanaraya	-	-	-	-	-	-
Barambai	-	-	-	-	-	-
Rantau Badauh	-	-	1	-	-	-
Cerbon	-	-	-	-	-	-
Bakumpai	-	-	-	-	-	-
Marabahan	-	-	-	-	-	-
Tabukan	-	-	4	-	-	-
Kuripan	-	-	-	-	-	-
<b>Jumlah/Total</b>		-	5	-	-	

Lanjutan Tabel/*Continued Table* 4.3.3

Kecamatan Subdistrict	Tanah Longsor/ Landslide		
	2019	2020	2021
(1)	(8)	(9)	(10)
Tabunganen	-	-	-
Tamban	-	-	-
Mekarsari	-	-	-
Anjir Pasar	-	-	-
Anjir Muara	-	-	-
Alalak	-	-	-
Mandastana	-	-	-
Jejangkit	-	-	-
Belawang	-	-	-
Wanaraya	-	-	-
Barambai	-	-	-
Rantau Badauh	-	-	-
Cerbon	-	-	-
Bakumpai	-	-	-
Marabahan	-	-	-
Tabukan	-	-	-
Kuripan	-	-	-
<b>Jumlah/Total</b>		-	-

Catatan/ Note: <sup>1</sup>Desa pada tabel ini termasuk Unit Permukiman Transmigrasi (UPT) yang masih dibina oleh kementerian terkait  
*Villages in this table are included in Transmigration Settlement Unit which is still fostered by the relevant ministry*

<sup>2</sup>Terjadi dalam tiga tahun terakhir sampai dengan saat pencacahan  
*Occured during the last three years by the time of enumeration*

Sumber/ Source: BPS, Pendataan Potensi Desa (Podes)  
*BPS-Statistics Indonesia, Village Potential Data Collecting*

**Tabel 4.3.4** Jumlah Kejadian Bencana Alam Menurut Kecamatan di Kabupaten Barito Kuala, 2021  
**Table** Number of Natural Disaster By Sub District in Barito Kuala Regency, 2021

Kecamatan Subdistrict	Banjir Floods	Gempa Bumi Earthquake	Tanah Longsor Landslide	Putting Beliung Beliung Tornado
(1)	(2)	(3)	(4)	(5)
Tabunganen		-	-	-
Tamban		-	-	-
Mekarsari			-	-
Anjir Pasar			-	-
Anjir Muara			-	-
Alalak	1	-	-	-
Mandastana	1	-	-	-
Jejangkit		-	-	-
Belawang	1	-	-	-
Wanaraya		-	-	-
Barambai		-	-	-
Rantau Badauh	1	-	-	-
Cerbon	1	-	-	-
Bakumpai		-	-	-
Marabahan		-	-	-
Tabukan		-	-	-
Kuripan	1	-	-	-
<b>Barito Kuala</b>	<b>6</b>	<b>-</b>	<b>-</b>	<b>-</b>

Lanjutan Tabel/*Continued Table* 4.3.4

Kecamatan <i>Subdistrict</i>	Orang Tenggelam <i>Drown</i>	Kebakaran Rumah <i>House Fire</i>	Kebakaran Hutan dan Lahan <i>Forest and Land Fires</i>
(1)	(6)	(7)	(8)
Tabunganen	-	2	1
Tamban	-	2	-
Mekarsari	-	2	-
Anjir Pasar	-	2	-
Anjir Muara	-	4	-
Alalak	-	2	3
Mandastana	-	-	-
Jejangkit	-	1	4
Belawang	-	-	1
Wanaraya	-	1	-
Barambai	-	2	1
Rantau Badauh	-	2	1
Cerbon	-	2	-
Bakumpai	-	1	-
Marabahan	-	5	3
Tabukan	-	-	1
Kuripan	-	1	-
<b>Barito Kuala</b>	-	<b>29</b>	<b>16</b>

Sumber/*Source*: Badan Penanggulangan Bencana Daerah Kabupaten Barito Kuala  
*Regional Disaster Management Agency of Barito Kuala Regency*

**Tabel 4.3.5** Jumlah Korban Manusia yang Diakibatkan Bencana Alam Menurut Kecamatan di Kabupaten Barito Kuala, 2021  
**Table** Number of Human Victim Caused by Natural Disaster By Sub District in Barito Kuala Regency, 2021

Kecamatan Subdistrict	Banjir Floods			Gempa Bumi Earthquake		
	Meninggal dan Hilang Fatality and Missing	Luka- luka Injured	Terdampak dan Mengungsi Affected and Evacuated	Meninggal dan Hilang Fatality and Missing	Luka- luka Injured	Terdampak dan Mengungsi Affected and Evacuated
(1)	(2)	(3)	(4)	(5)	(6)	(7)
Tabunganen	-	-	...	-	-	-
Tamban	-	-	...	-	-	-
Mekarsari	-	-	...	-	-	-
Anjir Pasar	-	-	...	-	-	-
Anjir Muara	-	-	...	-	-	-
Alalak	-	-	...	-	-	-
Mandastana	-	-	...	-	-	-
Jejangkit	-	-	...	-	-	-
Belawang	-	-	...	-	-	-
Wanaraya	-	-	...	-	-	-
Barambai	-	-	...	-	-	-
Rantau Badauh	-	-	...	-	-	-
Cerbon	-	-	...	-	-	-
Bakumpai	-	-	...	-	-	-
Marabahan	-	-	...	-	-	-
Tabukan	-	-	...	-	-	-
Kuripan	-	-	...	-	-	-
<b>Barito Kuala</b>	-	-	...	-	-	-

Lanjutan Tabel/*Continued Table* 4.3.5

Kecamatan <i>Subdistrict</i>	Tanah Longsor <i>Landslide</i>			Puting Beliuang <i>Beluung Tornado</i>		
	Meninggal dan Hilang <i>Fatality and Missing</i>	Luka- luka <i>Injured</i>	Terdampak dan Mengungsi <i>Affected and Evacuated</i>	Meninggal dan Hilang <i>Fatality and Missing</i>	Luka- luka <i>Injured</i>	Terdampak dan Mengungsi <i>Affected and Evacuated</i>
(1)	(8)	(9)	(10)	(11)	(12)	(13)
Tabunganen	-	-	...	-	-	-
Tamban	-	-	...	-	-	-
Mekarsari	-	-	...	-	-	-
Anjir Pasar	-	-	...	-	-	-
Anjir Muara	-	-	...	-	-	-
Alalak	-	-	...	-	-	-
Mandastana	-	-	...	-	-	-
Jejangkit	-	-	...	-	-	-
Belawang	-	-	...	-	-	-
Wanaraya	-	-	...	-	-	-
Barambai	-	-	...	-	-	-
Rantau Badauh	-	-	...	-	-	-
Cerbon	-	-	...	-	-	-
Bakumpai	-	-	...	-	-	-
Marabahan	-	-	...	-	-	-
Tabukan	-	-	...	-	-	-
Kuripan	-	-	...	-	-	-
<b>Barito Kuala</b>	-	-	...	-	-	-



Lanjutan Tabel/Continued Table 4.3.5

Kecamatan Subdistrict	Orang Tenggelam Drown			Kebakaran Rumah House Fire		
	Meninggal dan Hilang Fatality and Missing	Luka- luka Injured	Terdampak dan Mengungsi Affected and Evacuated	Meninggal dan Hilang Fatality and Missing	Luka- luka Injured	Terdampak dan Mengungsi Affected and Evacuated
(1)	(14)	(15)	(16)	(17)	(18)	(19)
Tabunganen	...	- ...		-	-	...
Tamban	...	- ...		-	-	...
Mekarsari	...	- ...		-	-	...
Anjir Pasar	...	- ...		-	-	...
Anjir Muara	...	- ...		-	-	...
Alalak	...	- ...		-	-	...
Mandastana	...	- ...		-	-	...
Jejangkit	...	- ...		-	-	...
Belawang	...	- ...		-	-	...
Wanaraya	...	- ...		-	-	...
Barambai	...	- ...		-	-	...
Rantau Badauh	...	- ...		-	-	...
Cerbon	...	- ...		-	-	...
Bakumpai	...	- ...		-	-	...
Marabahan	...	- ...		-	-	...
Tabukan	...	- ...		-	-	...
Kuripan	...	- ...		-	-	...
<b>Barito Kuala</b>	...	- ...		-	-	...

Lanjutan Tabel/*Continued Table* 4.3.5

Kecamatan <i>Subdistrict</i>	Kebakaran Hutan dan Lahan <i>Forest and Land Fires</i>		
	Meninggal dan Hilang <i>Fatality and Missing</i>	Luka-luka <i>Injured</i>	Terdampak dan Mengungsi <i>Affected and Evacuated</i>
(1)	(20)	(21)	(22)
Tabunganen			...
Tamban		-	...
Mekarsari		-	...
Anjir Pasar		-	...
Anjir Muara		-	...
Alalak		-	...
Mandastana		-	...
Jejangkit		-	...
Belawang		-	...
Wanaraya		-	...
Barambai		-	...
Rantau Badauh		-	...
Cerbon		-	...
Bakumpai		-	...
Marabahan		-	...
Tabukan		-	...
Kuripan		-	...
<b>Barito Kuala</b>		-	...

Sumber/*Source*: Badan Penanggulangan Bencana Daerah Kabupaten Barito Kuala  
*Regional Disaster Management Agency of Barito Kuala Regency*

**Tabel 4.3.7** Jumlah Nikah, Talak dan Cerai Menurut Kecamatan di Kabupaten Barito Kuala , 2021  
**Table** Number of Marriages, Divorces by District in Barito Kuala, 2021

Kecamatan Subdistrict	Nikah Marriage	Cerai Divorce	
		Talak Divorce	Gugat Accuse
(1)	(2)	(3)	(4)
Tabunganen	106	...	...
Tamban	231	...	...
Mekarsari	137	...	...
Anjir Pasar	154	...	...
Anjir Muara	130	...	...
Alalak	364	...	...
Mandastana	128	...	...
Jejangkit	54	...	...
Belawang	91	...	...
Wanaraya	106	...	...
Barambai	117	...	...
Rantau Badauh	99	...	...
Cerbon	55	...	...
Bakumpai	102	...	...
Marabahan	145	...	...
Tabukan	84	...	...
Kuripan	46	...	...
<b>Barito Kuala</b>	<b>2 149</b>	...	...

Sumber/Source: Kantor Kementerian Agama dan Pengadilan Agama Kabupaten Barito Kuala  
 Department of Religious Affairs and Religious Court of Barito Kuala Regency

**Tabel 4.3.6** Jumlah Kerusakan Rumah yang Diakibatkan Bencana Alam Menurut Kecamatan di Kabupaten Barito Kuala, 2021  
**Table** Number of House Damage Caused by Natural Disaster By Sub District in Barito Kuala Regency, 2021

Kecamatan Subdistrict	Banjir Floods	Gempa Bumi Earthquake	Tanah Longsor Landslide	Putting Beliung Beliung Tornado
(1)	(2)	(3)	(4)	(5)
Tabunganen		-		-
Tamban		-		1
Mekarsari		-		3
Anjir Pasar		-		1
Anjir Muara		-		1
Alalak	18 880	-		6
Mandastana		-		-
Jejangkit		-		3
Belawang		-		1
Wanaraya		-		1
Barambai		-		-
Rantau Badauh		-		1
Cerbon		-		75
Bakumpai		-		1
Marabahan		-		9
Tabukan		-		-
Kuripan		-		-
<b>Barito Kuala</b>		-		<b>103</b>

Lanjutan Tabel/*Continued Table* 4.3.6

Kecamatan <i>Subdistrict</i>	Orang Tenggelam <i>Drown</i>	Kebakaran Rumah <i>House Fire</i>	Kebakaran Hutan dan Lahan <i>Forest and Land Fires</i>
(1)	(6)	(7)	(8)
Tabunganen		-	-
Tamban		10	-
Mekarsari		2	-
Anjir Pasar		4	-
Anjir Muara		6	-
Alalak		1	-
Mandastana		-	-
Jejangkit		1	-
Belawang		-	-
Wanaraya		1	-
Barambai		3	-
Rantau Badauh		4	-
Cerbon		3	-
Bakumpai		1	-
Marabahan		8	-
Tabukan		-	-
Kuripan		1	-
<b>Barito Kuala</b>		<b>45</b>	<b>-</b>

Sumber/*Source*: Badan Penanggulangan Bencana Daerah Kabupaten Barito Kuala  
*Regional Disaster Management Agency of Barito Kuala Regency*

**Tabel 4.3.8** Jumlah Nikah, Talak dan Cerai Berdasarkan Bulan di Kabupaten Barito Kuala , 2021  
**Table** *Number of Marriages, Divorces by Month in Barito Kuala, 2021*

Bulan Month	Nikah Marriage	Cerai Divorce	
		Talak Divorce	Gugat Accuse
(1)	(2)	(3)	(4)
Januari /January	193	...	...
Februari /February	152	...	...
Maret /March	182	...	...
April /April	106	...	...
Mei /May	129	...	...
Juni /June	79	...	...
Juli /July	235	...	...
Agustus /August	150	...	...
September /September	96	...	...
Oktober /October	314	...	...
November /November	267	...	...
Desember /December	246	...	...
<b>Jumlah/Total</b>	<b>2 149</b>	...	...

Sumber/Source: Kantor Kementerian Agama dan Pengadilan Agama Kabupaten Barito Kuala  
 Department of Religius Affairs and Religious Court of Barito Kuala Regency

**Tabel 4.3.9** Jumlah Faktor Penyebab Terjadinya Perceraian Menurut Kegiatan di Kabupaten Barito Kuala, 2021  
**Table** Number of Factors Causing Occurrence of Divorce According to Activity in Barito Kuala Regency, 2021

Kegiatan Activities	Jumlah Total
(1)	(2)
Moral/ Morality	...
Meninggalkan Kewajiban/ Unresponsibility	...
Kawin Dibawah Umur/ Under Aged Marriage	...
Penganiayaan/ Ill-treatment	...
Dihukum/ Punished	...
Cacat Biologis/ Inabilities	...
Terus Menerus Berselisih/ Conflict	...
Ekonomi/ Economy	...
Kawin Paksa/ Forced Marriage	...
Poligami/ Polygamy	...
<b>Tahun</b> Year 2021	...

Sumber/Source: Kantor Pengadlan Agama Kabupaten Barito Kuala  
 Religius Court of Barito Kuala Regency

**Tabel 4.3.10** Jumlah Jemaah Haji yang Diberangkatkan ke Tanah Suci Mekah Menurut Kecamatan dan Jenis Kelamin di Kabupaten Barito Kuala, 2020 dan 2021  
**Table** Number of Pilgrims Sent to Mecca by Subdistrict and Sex in Barito Kuala Regency, 2020 and 2021

Kecamatan Subdistrict	2020			2021		
	Laki-Laki Male	Perempuan Female	Jumlah Total	Laki-Laki Male	Perempuan Female	Jumlah Total
(1)	(2)	(3)	(4)	(5)	(6)	(7)
Tabunganen	-	-	-	...	...	...
Tamban	-	-	-	...	...	...
Mekarsari	-	-	-	...	...	...
Anjir Pasar	-	-	-	...	...	...
Anjir Muara	-	-	-	...	...	...
Alalak	-	-	-	...	...	...
Mandastana	-	-	-	...	...	...
Jejangkit	-	-	-	...	...	...
Belawang	-	-	-	...	...	...
Wanaraya	-	-	-	...	...	...
Barambai	-	-	-	...	...	...
Rantau Badauh	-	-	-	...	...	...
Cerbon	-	-	-	...	...	...
Bakumpai	-	-	-	...	...	...
Marabahan	-	-	-	...	...	...
Tabukan	-	-	-	...	...	...
Kuripan	-	-	-	...	...	...
<b>Barito Kuala</b>	-	-	-	...	...	...

Sumber/Source: Kantor Kementerian Agama Kabupaten Barito Kuala  
 Department of Religious Affairs of Barito Kuala Regency



**Tabel 4.3.11** Perkembangan Jumlah Jemaah Haji Menurut Kecamatan di Kabupaten Barito Kuala, 2020 dan 2021  
**Table** *Number of Pilgrims Who Passed Away by Subdistrict in Barito Kuala Regency, 2020 and 2021*

Kecamatan Subdistrict	2020			2021		
	Berangkat Went	Wafat Dead	Kembali Return	Berangkat Went	Wafat Dead	Kembali Return
(1)	(2)	(3)	(4)	(5)	(6)	(7)
Tabunganen	-	-	-	...	-	...
Tamban	-	-	-	...	-	...
Mekarsari	-	-	-	...	-	...
Anjir Pasar	-	-	-	...	-	...
Anjir Muara	-	-	-	...	-	...
Alalak	-	-	-	...	-	...
Mandastana	-	-	-	...	1	...
Jejangkit	-	-	-	...	-	...
Belawang	-	-	-	...	-	...
Wanaraya	-	-	-	...	-	...
Barambai	-	-	-	...	-	...
Rantau Badauh	-	-	-	...	1	...
Cerbon	-	-	-	...	-	...
Bakumpai	-	-	-	...	-	...
Marabahan	-	-	-	...	1	...
Tabukan	-	-	-	...	-	...
Kuripan	-	-	-	...	-	...
<b>Barito Kuala</b>	-	-	-	...	<b>3</b>	...

Sumber/Source: Kantor Kementerian Agama Kabupaten Barito Kuala  
 Department of Religious Affairs of Barito Kuala Regency

**Tabel 4.3.12**  
**Table****Jumlah Penerima Bantuan (Kepala Keluarga) dan Anggaran Bantuan Sosial Pangan Menurut Kecamatan di Kabupaten Barito Kuala, 2021\***  
**Number of Aid Recipients (Head of Household) and Food Social Assistance Budget by Subdistrict in Barito Kuala Regency, 2021\***

Kecamatan Subdistrict	Jumlah Penerima Bantuan (kepala keluarga) Number of Aid Recipient (head of household)		Jumlah Anggaran (rupiah) Budget Amount (rupiahs)	
	Rencana Planning	Realisasi Realization	Rencana Planning	Realisasi Realization
(1)	(2)	(3)	(4)	(5)
Tabunganen	1 341	1 327	402 300 000	398 100 000
Tamban	801	776	240 300 000	232 800 000
Mekarsari	683	679	204 900 000	203 700 000
Anjir Pasar	619	619	185 700 000	185 700 000
Anjir Muara	1 141	1 117	342 300 000	335 100 000
Alalak	1 565	1 511	469 500 000	453 300 000
Mandastana	986	968	295 800 000	290 400 000
Jejangkit	330	325	99 000 000	97 500 000
Belawang	691	685	207 300 000	205 500 000
Wanaraya	710	697	213 000 000	209 100 000
Barambai	733	721	219 900 000	216 300 000
Rantau Badauh	527	519	158 100 000	155 700 000
Cerbon	361	346	108 300 000	103 800 000
Bakumpai	309	305	92 700 000	91 500 000
Marabahan	361	326	108 300 000	97 800 000
Tabukan	490	482	147 000 000	144 600 000
Kuripan	424	407	127 200 000	122 100 000
<b>Barito Kuala</b>	<b>12 072</b>	<b>11 810</b>	<b>3 621 600 000</b>	<b>3 543 000 000</b>

Sumber/Source: Dinas Sosial Kabupaten Barito Kuala  
Department of Social of Barito Kuala Regency

\*: Data Bulan Desember 2020  
Data of December 2020

Jumlah realisasi anggaran selama tahun 2020 adalah Rp 19.009.980,00  
Total realization budget in 2020 is Rp 19.009.980,00

#### 4.4 KRIMINALITAS CRIME

**Table 4.4.1** Jumlah Tindak Pidana, Risiko Penduduk Terjadi Pidana per 100.000 Penduduk, Persentase Penyelesaian Tindak Pidana, dan Selang Waktu Terjadinya Tindak Pidana Menurut Kepolisian Sektor di Kabupaten Barito Kuala, 2018-2021  
*Number of Crime, Crime Rate per 100,000 Population, Percentage of Crime Clearance, and Time Interval of Crime Occurance by Sector Police Force in Barito Kuala Regency, 2018-2021*

Kepolisian Sektor Sector Police Office	Jumlah Tindak Pidana Number of Crime			
	2018	2019	2020	2021
(1)	(2)	(3)	(4)	(5)
Tabunganen	14	6	6	...
Tamban	11	11	9	...
Mekarsari	3	7	4	...
Anjir Pasar	11	10	3	...
Anjir Muara	10	7	7	...
Alalak	33	24	43	...
Mandastana	9	10	3	...
Jejangkit	1	3	3	...
Belawang	3	4	3	...
Wanaraya	9	5	1	...
Barambai	3	2	4	...
Rantau Badauh	3	7	8	...
Cerbon	6	6	6	...
Bakumpai	4	5	1	...
Marabahan	8	6	9	...
Tabukan	3	-	3	...
Kuripan	-	2	1	...

Lanjutan Tabel/*Continued Table* 4.4.1

Kepolisian Sektor <i>Sector Police Office</i>	Persentase Penyelesaian Tindak Pidana <i>Percentage of Crime Clearance</i>			
	2018	2019	2020	2021
(1)	(6)	(7)	(8)	(9)
Tabunganen	79%	83%	83%	...
Tamban	73%	100%	56%	...
Mekarsari	100%	86%	100%	...
Anjir Pasar	73%	70%	100%	...
Anjir Muara	80%	86%	86%	...
Alalak	82%	75%	56%	...
Mandastana	67%	80%	67%	...
Jejangkit	100%	67%	200%	...
Belawang	33%	100%	100%	...
Wanaraya	100%	60%	0%	...
Barambai	100%	100%	75%	...
Rantau Badauh	67%	57%	88%	...
Cerbon	67%	100%	33%	...
Bakumpai	50%	100%	100%	...
Marabahan	88%	83%	56%	...
Tabukan	100%	-	33%	...
Kuripan	-	100%	100%	...

Lanjutan Tabel/*Continued Table* 4.4.1

Kepolisian Sektor <i>Sector Police Office</i>	Selang Waktu Terjadinya Tindak Pidana <sup>1</sup> <i>Time Interval of Crime Occurance<sup>1</sup></i>			
	2018	2019	2020	2021
(1)	(10)	(11)	(12)	(13)
Tabunganen	...	...	...	...
Tamban	...	...	...	...
Mekarsari	...	...	...	...
Anjir Pasar	...	...	...	...
Anjir Muara	...	...	...	...
Alalak	...	...	...	...
Mandastana	...	...	...	...
Jejangkit	...	...	...	...
Belawang	...	...	...	...
Wanaraya	...	...	...	...
Barambai	...	...	...	...
Rantau Badauh	...	...	...	...
Cerbon	...	...	...	...
Bakumpai	...	...	...	...
Marabahan	...	...	...	...
Tabukan	...	...	...	...
Kuripan	...	...	...	...

Catatan/Note: 1 . = jam/hours; ' = menit/minutes, “ = detik/second

Sumber/ Source: Polres Kabupaten Barito Kuala /  
Police Office of Barito Kuala Regency

**Tabel 4.4.2** Jumlah Penerbitan Surat Ijin Mengemudi (SIM) di Kabupaten Barito Kuala, 2021  
**Table** Number of Driver's License in Barito Kuala, 2021

Bulan Month	Jenis SIM Type		Jumlah Total
	Baru Newest	Perpanjangan Periodic	
(1)	(2)	(3)	(4)
Januari / January	...	...	...
Februari / February	...	...	...
Maret / March	...	...	...
April / April	...	...	...
Mei / May	...	...	...
Juni / June	...	...	...
Juli / July	...	...	...
Agustus / August	...	...	...
September / September	...	...	...
Oktober / October	...	...	...
November / November	...	...	...
Desember / December	...	...	...
<b>Barito Kuala</b>	...	...	...

Sumber / Source: Polres Kabupaten Barito Kuala  
 Police Office of Barito Kuala Regency

**Tabel 4.4.3** Jumlah Tahanan yang Diselesaikan Kejaksaan Negeri Marabahan Menurut Cara Penyelesaiannya di Kabupaten Barito Kuala, 2021  
**Table** Number of Prisoners Which Finished by Office of Counsel for The Prosecution of Marabahan by Finishing Method in Barito Kuala, 2021

Bulan Month	Cara Penyelesaiannya Clearing Method				Jumlah Total
	Dibebaskan dari Tahanan Released	Dilimpahkan ke PN Forward to Higher Counsel Office	Dikirim ke Kejari Lain Forward to Another Counsel Office	Lainnya Others	
(1)	(2)	(3)	(4)	(5)	(6)
Januari/January		25		-	25
Februari/February		9		-	9
Maret/March		19		-	19
April/April		11		-	11
Mei/May		11		-	11
Juni/June		19		-	19
Juli/July		18		-	18
Agustus/August		15		-	15
September/September		25		-	25
Oktober/October		15		-	15
November/November		10		-	10
Desember/December		18		-	18
<b>Jumlah/Total</b>		<b>195</b>		<b>-</b>	<b>195</b>

Sumber/Source: Kejaksaan Negeri Marabahan  
Office of Counsel for The Prosecution of Marabahan

**Tabel 4.4.4** Jumlah Tindak Pidana Yang Masuk di Kejaksaan Negeri Marabahan di Kabupaten Barito Kuala, 2016-2021  
**Table** *Number of Criminal Case in Marabahan Prosecutors State in Barito Kuala, 2016-2021*

Tindak Pidana Criminal Case	Tahun / Year					
	2016	2017	2018	2019	2020	2021
(1)	(2)	(3)	(4)	(5)	(6)	(7)
Umum/ Public	163	112	85	121	81	55
Ekonomi/ Economy	-	-	-	-	-	-
Subversi/ Subversion	-	-	-	-	-	-
Korupsi/ Corruption	1	3	2	4	3	2
Narkotik/ Narcotic	25	28	52	85	69	127
Kesehatan (Zenith/ Carnhopen)/ Helth	124	140	18	6	6	6
Imigrasi/ ImmigRasion	-	-	-	-	-	-
Senjata Api/Sajam/ Weapon	35	28	33	13	12	13
Lain-Lain (Kehutanan, BBM dsb)/ Others ( Forestry, Fuel etc)	8	10	10	13	6	1
<b>Jumlah/Total</b>	<b>356</b>	<b>321</b>	<b>200</b>	<b>242</b>	<b>177</b>	<b>204</b>

Sumber/Source: Kejaksaan Negeri Marabahan  
 Office of Counsel for The Prosecution of Marabahan



**Tabel 4.4.5** Jumlah Terdakwa yang Masuk Termasuk Pelanggaran Lalu Lintas di Kabupaten Barito Kuala, 2021  
**Table** Number of Defendants Included Traffic Violations Cases Barito Kuala, 2021

Bulan Month	Terdakwa / The Accused			Jumlah Total
	Biasa/ Tolakan General	Sumir/ Singkat Short	Tipiring dan Tilang Offence	
(1)	(2)	(3)	(4)	(5)
Januari/January	13		151	164
Februari/February	18		40	58
Maret/March	20		154	174
April/April	15		24	39
Mei/May	16		32	48
Juni/June	26		312	338
Juli/July	11		247	258
Agustus/August	27		79	106
September/September	23		359	382
Oktober/October	19		209	228
November/November	20		132	152
Desember/December	13		101	114
<b>Jumlah/Total</b>	<b>221</b>		<b>1 840</b>	<b>2 061</b>

Sumber/Source: Pengadilan Negeri Marabahan  
 District Court of Marabahan

**Tabel 4.4.6**  
**Table****Jumlah Perkara Termasuk Pelanggaran Lalu Lintas yang Diselesaikan di Kabupaten Barito Kuala, 2021**  
**Number of Cases Included Traffics Violations which Finished in Barito Kuala, 2021**

Bulan Month	Perkara Case			Jumlah Total
	Biasa/ Tolakan General	Sumir/ Singkat Short	Tipiring dan Tilang Offence	
(1)	(2)	(3)	(4)	(5)
Januari/January	12		151	163
Februari/February	17		40	57
Maret/March	16		154	170
April/April	26		24	50
Mei/May	7		32	39
Juni/June	13		312	325
Juli/July	27		247	274
Agustus/August	17		79	96
September/September	18		359	377
Oktober/October	23		209	232
November/November	11		132	143
Desember/December	19		101	120

Sumber/Source: Pengadilan Negeri Marabahan  
District Court of Marabahan

**Tabel 4.4.7** Jumlah Terdakwa Termasuk Pelanggaran Lalu Lintas Yang Diselesaikan di Kabupaten Barito Kuala, 2021  
**Table** Number of Defendants Included Traffics Violations Which Finished in Barito Kuala, 2021

Bulan Month	Terdakwa The Accused			Jumlah Total
	Biasa/ Tolakan General	Sumir/ Singkat Short	Tipiring dan Tilang Offence	
(1)	(2)	(3)	(4)	(5)
Januari/January	13		151	164
Februari/February	20		40	60
Maret/March	17		154	171
April/April	26		24	50
Mei/May	7		32	39
Juni/June	14		312	326
Juli/July	33		247	280
Agustus/August	17		79	96
September/September	24		359	383
Oktober/October	26		209	235
November/November	12		132	144
Desember/December	22		101	123
<b>Jumlah/Total</b>	<b>231</b>		<b>151</b>	<b>2 071</b>

Sumber/Source: Pengadilan Negeri Marabahan  
 District Court of Marabahan

**Tabel 4.4.8**  
**Table**

**Jumlah Terdakwa Perkara Tindak Kejahatan Diselesaikan Menurut Sikap Terhadap Keputusan dan Jenis Kelamin di Kabupaten Barito Kuala, 2021**  
**Number of Defendants Accused of Criminal Cases Which Finished by Behave on Decision and Sex in Barito Kuala, 2021**

Bulan Month	Menerima / Accept		Banding / Appeal	
	Laki-laki Male	Perempuan Female	Laki-laki Male	Perempuan Female
(1)	(2)	(3)	(4)	(5)
Januari / January	11	1	1	1
Februari / February	19	-	-	-
Maret / March	16	1	-	-
April / April	23	3	-	-
Mei / May	7	-	-	-
Juni / June	14	-	-	-
Juli / July	33	-	-	-
Agustus / August	14	2	1	-
September / September	24	-	-	-
Oktober / October	24	1	2	-
November / November	12	-	-	-
Desember / December	21	-	1	-
<b>Jumlah/Total</b>	<b>218</b>	<b>8</b>	<b>5</b>	<b>1</b>

Lanjutan Tabel/Continued Table 4.4.8

Bulan Month	Grasi Clemency		Jumlah Total	
	Laki-laki Male	Perempuan Female	Laki-laki Male	Perempuan Female
(1)	(6)	(7)	(8)	(9)
Januari/January		-	11	2
Februari/February		-	19	-
Maret/March		-	16	1
April/April		-	23	3
Mei/May		-	7	-
Juni/June		-	14	-
Juli/July		-	33	-
Agustus/August		-	15	2
September/September		-	24	-
Oktober /October		-	26	1
November /November		-	12	-
Desember /December		-	22	-
<b>Jumlah/Total</b>		-	<b>223</b>	<b>9</b>

Sumber/Source: Pengadilan Negeri Marabahan  
District Court of Marabahan

**Tabel 4.4.9**  
**Table****Jumlah Terdakwa Perkara Tindak Kejahatan Diselesaikan Menurut Kelompok Umur dan Jenis Kelamin di Kabupaten Barito Kuala, 2021****Number of Defendants Accused of Criminal Cases Which Finished by Behave on Decision and Sex in Barito Kuala, 2021**

Bulan Month	< 16 Tahun/ Years Old		16 - 20 Tahun/ Years Old	
	Laki-laki Male	Perempuan Female	Laki-laki Male	Perempuan Female
(1)	(2)	(3)	(4)	(5)
Januari/ January	.	.	1	-
Februari/February	-	.	2	-
Maret/March	-	.	2	-
April/April	-	.	.	-
Mei/May	.	.	.	-
Juni/June	-	.	1	-
Juli/July	.	.	.	-
Agustus/August	-	.	1	-
September /September	-	.	.	-
Oktober /October	-	.	4	1
November /November	-	.	.	-
Desember /December	-	.	1	-
<b>Jumlah/Total</b>	.	.	<b>12</b>	<b>1</b>

Lanjutan Tabel/Continued Table 4.4.9

Bulan Month	> 20 Tahun/ Years Old		Jumlah/ Total	
	Laki-laki Male	Perempuan Female	Laki-laki Male	Perempuan Female
(1)	(6)	(7)	(8)	(9)
Januari/ January	1	1	2	1
Februari/ February	17	1	19	1
Maret/ March	14	1	16	1
April/ April	24	1	24	1
Mei/ May	7	-	7	-
Juni/ June	13	-	14	-
Juli/ July	33	-	33	-
Agustus/ August	16	-	17	-
September/ September	24	-	24	-
Oktober /October	21	-	25	1
November /November	22	-	22	-
Desember /December	19	2	20	2
<b>Jumlah/Total</b>	<b>211</b>	<b>6</b>	<b>223</b>	<b>7</b>

Sumber/Source: Pengadilan Negeri Marabahan  
District Court of Marabahan

**Tabel 4.4.10** Jumlah Perkara Kejahatan Diselesaikan Menurut Jumlah Terdakwa di Kabupaten Barito Kuala, 2021  
**Table** *Number of Criminal Cases Which Finished by Total Accused in Barito Kuala, 2021*

Bulan Month	Jumlah Perkara dengan Terdakwa Number of Criminal Cases with the Accused				
	Satu Orang One Person	Dua Orang Two Person	Tiga Orang Three Person	Empat Orang Four Person	> 4 Orang More Than 4 Person
(1)	(2)	(3)	(4)	(5)	(6)
Januari/January	11	1	-	-	-
Februari/February	14	1	2	-	-
Maret/March	15	1	-	-	-
April/April	26	-	-	-	-
Mei/May	7	-	-	-	-
Juni/June	12	1	-	-	-
Juli/July	22	4	1	-	-
Agustus/August	17	-	-	-	-
September/September	13	4	1	-	-
Oktober/October	22	2	-	-	-
November/November	18	2	-	-	-
Desember/December	17	1	1	-	-
<b>Jumlah/Total</b>	<b>194</b>	<b>17</b>	<b>5</b>	<b>-</b>	<b>-</b>

Sumber/Source: Pengadilan Negeri Marabahan  
 District Court of Marabahan



**Tabel 4.4.11** Jumlah Terdakwa Diselesaikan Menurut Jenis Pidana di Kabupaten Barito Kuala, 2021  
**Table** Number of Defendants Which Finished by Kind of Criminal Cases in Barito Kuala, 2021

Bulan Month	Penjara Arrested	Bersyarat In a condition	Denda Fine
(1)	(2)	(3)	(4)
Januari / January	12	-	-
Februari / February	17	-	-
Maret / March	16	-	-
April / April	26	-	-
Mei / May	7	-	-
Juni / June	13	-	-
Juli / July	27	-	-
Agustus / August	17	-	-
September / September	18	-	-
Oktober / October	23	-	-
November / November	11	-	-
Desember / December	19	-	-
<b>Jumlah / Total</b>	<b>206</b>	<b>-</b>	<b>-</b>

Lanjutan Tabel/*Continued Table* 4.4.11

Bulan <i>Month</i>	Dikembalikan <i>Returned</i>	Dibebaskan <i>Released</i>	Bebas dari Dakwaan <i>Free from Accusation</i>	Jumlah <i>Total</i>
(1)	(2)	(3)	(4)	(5)
Januari/ <i>January</i>		-		12
Februari/ <i>February</i>		-		17
Maret/ <i>March</i>		-		16
April/ <i>April</i>		-		26
Mei/ <i>May</i>		-		7
Juni/ <i>June</i>		-		13
Juli/ <i>July</i>		-		27
Agustus/ <i>August</i>		-		17
September/ <i>September</i>		-		18
Oktober/ <i>October</i>		-		23
November/ <i>November</i>		-		11
Desember/ <i>December</i>		-		19
<b>Jumlah/<i>Total</i></b>		-		<b>206</b>

Sumber/*Source*: Pengadilan Negeri Marabahan  
*District Court of Marabahan*

**Tabel 4.4.12** Jumlah Tambah Narapidana Yang Masuk Lembaga Pemasyarakatan Dirinci Menurut Kelompok Umur dan Jenis Pelanggaran di Kabupaten Barito Kuala, 2021  
**Table** Additional Number of Inmates Who Sign Penitentiary Specified by Age Group and Kind of Criminal Cases in Barito Kuala, 2021

Jenis Kejahatan/Pelanggaran Kind of Criminal Cases/ Offenses	Dewasa Adult	Pemuda Youth	Anak-Anak Children	Jumlah Total
(1)	(2)	(3)	(4)	(5)
Politik	...	...	...	...
Thd Kepala Negara	...	...	...	...
Terhadap Ketertiban	...	...	...	...
Pembakaran	...	...	...	...
Penyuapan	...	...	...	...
Mata Uang	...	...	...	...
Memalsu Motor / Srt	...	...	...	...
Kesusilaan	...	...	...	...
Perjudian	...	...	...	...
Penculikan	...	...	...	...
Pembunuhan	...	...	...	...
Penganiyaan	...	...	...	...
Pencurian	...	...	...	...
Perampokan	...	...	...	...
Memeras	...	...	...	...
Penggelapan	...	...	...	...
Penipuan	...	...	...	...
Merusak Barang	...	...	...	...
Dalam Jabatan	...	...	...	...
Penadahan	...	...	...	...
Ekonomi	...	...	...	...
Subversi	...	...	...	...
Narkotika	...	...	...	...
Narkoba	...	...	...	...
Kesehatan	...	...	...	...

Lanjutan Tabel/*Continued Table* 4.4.12

Jenis Kejahatan/Pelanggaran <i>Kind of Criminal Cases/ Offenses</i>	Dewasa <i>Adult</i>	Pemuda <i>Youth</i>	Anak-Anak <i>Children</i>	Jumlah <i>Total</i>
(1)	(2)	(3)	(4)	(5)
Korupsi	...	...	...	...
Penyelundupan	...	...	...	...
Pelanggaran KUHP	...	...	...	...
Senjata Tajam	...	...	...	...
Perikanan	...	...	...	...
Kehutanan	...	...	...	...
Migas	...	...	...	...
Perlindungan Anak	...	...	...	...
KDRT	...	...	...	...
Kelalaian	...	...	...	...
Lainnya	...	...	...	...
<b>Jumlah/Total 2021</b>	...	...	...	...

Sumber/*Source*: Rumah Tahanan Negara Marabahan  
*Correctional Institution of Marabahan*

**Tabel 4.4.13** Jumlah Tambah Narapidana Yang Masuk Lembaga Pemasyarakatan Dirinci Menurut Kelompok Umur di Kabupaten Barito Kuala, 2021  
**Table** Additional Number of Inmates Who Sign Penitentiary Specified by Age Group in Barito Kuala, 2021

Bulan Month	Dewasa Adult	Pemuda Youth	Anak-Anak Children	Jumlah Total
(1)	(2)	(3)	(4)	(5)
Januari / January	...	...	...	...
Februari / February	...	...	...	...
Maret / March	...	...	...	...
April / April	...	...	...	...
Mei / May	...	...	...	...
Juni / June	...	...	...	...
Juli / July	...	...	...	...
Agustus / August	...	...	...	...
September / September	...	...	...	...
Oktober / October	...	...	...	...
November / November	...	...	...	...
Desember / December	...	...	...	...
<b>Jumlah/Total 2021</b>	...	...	...	...

Sumber / Source: Rumah Tahanan Negara Marabahan  
 Correctional Institution of Marabahan

**Tabel 4.4.14** Jumlah Tambah Narapidana Yang Masuk Lembaga Pemasyarakatan Menurut Lama dan Jenis Kejahatan di Kabupaten Barito Kuala, 2021  
**Table** Additional Number of Inmates Who Sign Penitentiary Specified by Long Standing and Kind of Criminal Case in Barito Kuala, 2021

Jenis Kejahatan/Pelanggaran <i>Kind of Criminal Cases/ Offenses</i>	>3 Tahun <i>&gt;3Years Old</i>	1-3 Tahun <i>1-3 Years Old</i>	< 1 Tahun <i>&lt;1 Years Old</i>	Jumlah <i>Total</i>
(1)	(2)	(3)	(4)	(5)
Politik	...	...	...	...
Thd Kepala Negara	...	...	...	...
Terhadap Ketertiban	...	...	...	...
Pembakaran	...	...	...	...
Penyuapan	...	...	...	...
Mata Uang	...	...	...	...
Memalsu Motor / Srt	...	...	...	...
Kesusilaan	...	...	...	...
Perjudian	...	...	...	...
Penculikan	...	...	...	...
Pembunuhan	...	...	...	...
Penganiyaan	...	...	...	...
Pencurian	...	...	...	...
Perampokan	...	...	...	...
Memeras	...	...	...	...
Penggelapan	...	...	...	...
Penipuan	...	...	...	...
Merusak Barang	...	...	...	...
Dalam Jabatan	...	...	...	...
Penadahan	...	...	...	...
Ekonomi	...	...	...	...
Subversi	...	...	...	...
Narkotika	...	...	...	...
Narkoba	...	...	...	...
Kesehatan	...	...	...	...

Lanjutan Tabel/*Continued Table* 4.4.14

Jenis Kejahatan/Pelanggaran <i>Kind of Criminal Cases/ Offenses</i>	>3 Tahun <i>&gt;3 Years Old</i>	1-3 Tahun <i>1-3 Years Old</i>	< 1 Tahun <i>&lt; 1 Years Old</i>	Jumlah <i>Total</i>
(1)	(2)	(3)	(4)	(5)
Korupsi	...	...	...	...
Penyelundupan	...	...	...	...
Pelanggaran KUHP	...	...	...	...
Senjata Tajam	...	...	...	...
Perikanan	...	...	...	...
Kehutanan	...	...	...	...
Migas	...	...	...	...
Perlindungan Anak	...	...	...	...
KDRT	...	...	...	...
Kelalaian	...	...	...	...
Lainnya	...	...	...	...
<b>Jumlah/Total 2021</b>	...	...	...	...

Sumber/*Source*: Rumah Tahanan Negara Marabahan  
*Correctional Institution of Marabahan*

**Tabel 4.4.15** Jumlah Tambah Narapidana Yang Masuk Lembaga Pemasyarakatan Menurut Lamanya Dirinci Setiap Bulan di Kabupaten Barito Kuala, 2021  
**Table** Additional Number of Inmates Who Sign Penitentiary Specified by Long Standing and Kind of Criminal Case in Barito Kuala, 2021

Bulan Month	>3 Tahun/ Years Old	1-3 Tahun/ Years Old	< 1 Tahun/ Years Old	Jumlah Total
(1)	(2)	(3)	(4)	(5)
Januari/January	...	...	...	...
Februari/February	...	...	...	...
Maret/March	...	...	...	...
April/April	...	...	...	...
Mei/May	...	...	...	...
Juni/June	...	...	...	...
Juli/July	...	...	...	...
Agustus/August	...	...	...	...
September/September	...	...	...	...
Oktober/October	...	...	...	...
November/November	...	...	...	...
Desember/December	...	...	...	...
<b>Jumlah/Total 2021</b>	...	...	...	...

Sumber/Source: Rumah Tahanan Negara Marabahan  
 Correctional Institution of Marabahan



**Tabel 4.4.16** Jumlah Tambahan Narapidana Yang Masuk Lembaga Pemasyarakatan (Status Dewasa) Menurut Jenis Kelamin dan Jenis Kejahatan di Kabupaten Barito Kuala, 2021  
**Table** Additional Number of Inmates Who Sign Penitentiary (Status of Adult) Specified by Sex and Kind of Criminal Case in Barito Kuala, 2021

Jenis Kejahatan/Pelanggaran Kind of Criminal Cases/ Offenses	Laki-laki Male	Perempuan Female	Jumlah Total
(1)	(2)	(3)	(4)
Politik	...	...	...
Thd Kepala Negara	...	...	...
Terhadap Ketertiban	...	...	...
Pembakaran	...	...	...
Penyuapan	...	...	...
Mata Uang	...	...	...
Memalsu Motor / Srt	...	...	...
Kesusilaan	...	...	...
Perjudian	...	...	...
Penculikan	...	...	...
Pembunuhan	...	...	...
Penganiyaan	...	...	...
Pencurian	...	...	...
Perampokan	...	...	...
Memeras	...	...	...
Penggelapan	...	...	...
Penipuan	...	...	...
Merusak Barang	...	...	...
Dalam Jabatan	...	...	...
Penadahan	...	...	...
Ekonomi	...	...	...
Subversi	...	...	...
Narkotika	...	...	...
Narkoba	...	...	...
Kesehatan	...	...	...

Lanjutan Tabel/*Continued Table* 4.4.16

Jenis Kejahatan/Pelanggaran <i>Kind of Criminal Cases/ Offenses</i>	Laki-laki <i>Male</i>	Perempuan <i>Female</i>	Jumlah <i>Total</i>
(1)	(2)	(3)	(4)
Korupsi	...	...	...
Penyelundupan	...	...	...
Pelanggaran KUHP	...	...	...
Senjata Tajam	...	...	...
Perikanan	...	...	...
Kehutanan	...	...	...
Migas	...	...	...
Perlindungan Anak	...	...	...
KDRT	...	...	...
Kelalaian	...	...	...
Lainnya	...	...	...
<b>Jumlah/Total 2021</b>	...	...	...

Sumber/*Source*: Rumah Tahanan Negara Marabahan  
*Correctional Institution of Marabahan*

**Tabel 4.4.17** Jumlah Tambahan Narapidana Yang Masuk Lembaga Pemasyarakatan (Status Dewasa) Menurut Jenis Kelamin di Kabupaten Barito Kuala, 2021  
**Table** Additional Number of Inmates Who Sign Penitentiary (Status of Adult) Specified by Sex in Barito Kuala, 2021

Bulan Month	Laki-laki Male	Perempuan Female	Jumlah Total
(1)	(2)	(3)	(4)
Januari / January	...	...	...
Februari / February	...	...	...
Maret / March	...	...	...
April / April	...	...	...
Mei / May	...	...	...
Juni / June	...	...	...
Juli / July	...	...	...
Agustus / August	...	...	...
September / September	...	...	...
Oktober / October	...	...	...
November / November	...	...	...
Desember / December	...	...	...
<b>Jumlah/Total 2021</b>	...	...	...

Sumber/Source: Rumah Tahanan Negara Marabahan  
 Correctional Institution of Marabahan

**Tabel 4.4.18** Jumlah Tambah Narapidana Yang Masuk Lembaga Pemasyarakatan (Status Anak-anak) Menurut Jenis Kelamin dan Jenis Kejahatan di Kabupaten Barito Kuala, 2021

*Additional Number of Inmates Who Sign Penitentiary (Children) Specified by Sex and Kind of Criminal Case in Barito Kuala, 2021*

Jenis Kejahatan/Pelanggaran <i>Kind of Criminal Cases/ Offenses</i>	Laki-laki <i>Male</i>	Perempuan <i>Female</i>	Jumlah <i>Total</i>
(1)	(2)	(3)	(4)
Politik	...	...	...
Thd Kepala Negara	...	...	...
Terhadap Ketertiban	...	...	...
Pembakaran	...	...	...
Penyuapan	...	...	...
Mata Uang	...	...	...
Memalsu Motor / Srt	...	...	...
Kesusilaan	...	...	...
Perjudian	...	...	...
Penculikan	...	...	...
Pembunuhan	...	...	...
Penganiyaan	...	...	...
Pencurian	...	...	...
Perampokan	...	...	...
Memeras	...	...	...
Penggelapan	...	...	...
Penipuan	...	...	...
Merusak Barang	...	...	...
Dalam Jabatan	...	...	...
Penadahan	...	...	...
Ekonomi	...	...	...
Subversi	...	...	...
Narkotika	...	...	...
Narkoba	...	...	...
Kesehatan	...	...	...

Lanjutan Tabel/*Continued Table* 4.4.18

Jenis Kejahatan/Pelanggaran <i>Kind of Criminal Cases/ Offenses</i>	Laki-laki <i>Male</i>	Perempuan <i>Female</i>	Jumlah <i>Total</i>
(1)	(2)	(3)	(4)
Korupsi	...	...	...
Penyelundupan	...	...	...
Pelanggaran KUHP	...	...	...
Senjata Tajam	...	...	...
Perikanan	...	...	...
Kehutanan	...	...	...
Migas	...	...	...
Perlindungan Anak	...	...	...
KDRT	...	...	...
Kelalaian	...	...	...
Lainnya	...	...	...
<b>Jumlah/Total 2021</b>	...	...	...

Sumber/*Source*: Rumah Tahanan Negara Marabahan  
*Correctional Institution of Marabahan*

**Tabel**  
**Table 4.4.19****Jumlah Tambahannya Narapidana Yang Masuk Lembaga Pemasyarakatan (Status Anak-anak) Menurut Jenis Kelamin di Kabupaten Barito Kuala, 2021**  
*Additional Number of Inmates Who Sign Penitentiary (Children) Specified by Sex in Barito Kuala, 2021*

Bulan Month	Laki-laki Male	Perempuan Female	Jumlah Total
(1)	(2)	(3)	(4)
Januari/January	...	...	...
Februari/February	...	...	...
Maret/March	...	...	...
April/April	...	...	...
Mei/May	...	...	...
Juni/June	...	...	...
Juli/July	...	...	...
Agustus/August	...	...	...
September/September	...	...	...
Oktober/October	...	...	...
November/November	...	...	...
Desember/December	...	...	...
<b>Jumlah/Total 2021</b>	...	...	...

Sumber/Source: Rumah Tahanan Negara Marabahan  
Correctional Institution of Marabahan

**Tabel 4.4.20** Jumlah Isi Lembaga Pemasyarakatan dirinci Menurut Status Penahanan dan Jenis Kejahatan di Kabupaten Barito Kuala, 2021  
**Table** Number of of Fill Prisons Specified by Status and Kind of Crime in Barito Kuala, 2021

Jenis Kejahatan/Pelanggaran <i>Kind of Criminal Cases/ Offenses</i>	Narapidana <i>Prisoners</i>	Tahanan <i>Arrested</i>	Jumlah <i>Total</i>
(1)	(2)	(3)	(4)
Politik	..	...	...
Thd Kepala Negara	..	...	...
Terhadap Ketertiban	..	...	...
Pembakaran	..	...	...
Penyuapan	..	...	...
Mata Uang	..	...	...
Memalsu Motor / Srt	..	...	...
Kesusilaan	..	...	...
Perjudian	..	...	...
Penculikan	..	...	...
Pembunuhan	..	...	...
Penganiyaan	..	...	...
Pencurian	..	...	...
Perampokan	..	...	...
Memeras	..	...	...
Penggelapan	..	...	...
Penipuan	..	...	...
Merusak Barang	..	...	...
Dalam Jabatan	..	...	...
Penadahan	..	...	...
Ekonomi	..	...	...
Subversi	..	...	...
Narkotika	..	...	...
Narkoba	..	...	...
Kesehatan	..	...	...

Lanjutan Tabel/*Continued Table* 4.4.20

Jenis Kejahatan/Pelanggaran <i>Kind of Criminal Cases/ Offenses</i>	Narapidana <i>Prisoners</i>	Tahanan <i>Arrested</i>	Jumlah <i>Total</i>
(1)	(2)	(3)	(4)
Korupsi	...	...	...
Penyelundupan	...	...	...
Pelanggaran KUHP	...	...	...
Senjata Tajam	...	...	...
Perikanan	...	...	...
Kehutanan	...	...	...
Migas	...	...	...
Perlindungan Anak	...	...	...
KDRT	...	...	...
Kelalaian	...	...	...
Lainnya	...	...	...
<b>Jumlah/Total 2021</b>	...	...	...

Sumber/*Source*: Rumah Tahanan Negara Marabahan  
*Correctional Institution of Marabahan*



**Tabel 4.4.21** Jumlah Tambah Narapidana Yang Keluar (Dipindah ke Lembaga Pemasyarakatan) Menurut Jenis Kelamin di Kabupaten Barito Kuala, 2021  
**Table** Additional Number of Prisoners Who Out (Transfers to Prisons) According to Sex in Barito Kuala, 2021

Bulan Month	Laki-laki Male	Perempuan Female	Jumlah Total
(1)	(2)	(3)	(4)
Januari / January	...	...	...
Februari / February	...	...	...
Maret / March	...	...	...
April / April	...	...	...
Mei / May	...	...	...
Juni / June	...	...	...
Juli / July	...	...	...
Agustus / August	...	...	...
September / September	...	...	...
Oktober / October	...	...	...
November / November	...	...	...
Desember / December	...	...	...
<b>Jumlah/Total 2021</b>	...	...	...

Sumber/Source: Rumah Tahanan Negara Marabahan  
 Correctional Institution of Marabahan

**Tabel 4.4.22** Jumlah Isi Lembaga Pemasyarakatan Status Narapidana dan Tahanan Menurut Jenis Kejahatan di Kabupaten Barito Kuala, 2021  
**Table** *Number of Prisoners and Arrested in Correctional Institution by Criminal Cases in Barito Kuala, 2021*

Jenis Kejahatan/Pelanggaran <i>Kind of Criminal Cases/ Offenses</i>	Narapidana <i>Prisoners</i>	Tahanan <i>Arrested</i>	Jumlah <i>Total</i>
(1)	(2)	(3)	(4)
Politik	..	...	...
Thd Kepala Negara	..	...	...
Terhadap Ketertiban	..	...	...
Pembakaran	..	...	...
Penyuapan	..	...	...
Mata Uang	..	...	...
Memalsu Motor / Srt	..	...	...
Kesusilaan	..	...	...
Perjudian	..	...	...
Penculikan	..	...	...
Pembunuhan	..	...	...
Penganiyaan	..	...	...
Pencurian	..	...	...
Perampokan	..	...	...
Memeras	..	...	...
Penggelapan	..	...	...
Penipuan	..	...	...
Merusak Barang	..	...	...
Dalam Jabatan	..	...	...
Penadahan	..	...	...
Ekonomi	..	...	...
Subversi	..	...	...
Narkotika	..	...	...
Narkoba	..	...	...
Kesehatan	..	...	...

Lanjutan Tabel/*Continued Table* 4.4.22

Jenis Kejahatan/Pelanggaran <i>Kind of Criminal Cases/ Offenses</i>	Narapidana <i>Prisoners</i>	Tahanan <i>Arrested</i>	Jumlah <i>Total</i>
(1)	(2)	(3)	(4)
Korupsi	...	...	...
Penyelundupan	...	...	...
Pelanggaran KUHP	...	...	...
Senjata Tajam	...	...	...
Perikanan	...	...	...
Kehutanan	...	...	...
Migas	...	...	...
Perlindungan Anak	...	...	...
KDRT	...	...	...
Kelalaian	...	...	...
Lainnya	...	...	...
<b>Jumlah/Total 2021</b>	...	...	...

Sumber/*Source*: Rumah Tahanan Negara Marabahan  
*Correctional Institution of Marabahan*

**Tabel 4.4.23** Jumlah Isi Lembaga Pemasyarakatan Status Narapidana dirinci Menurut Jenis Kelamin dan Jenis Kejahatan di Kabupaten Barito Kuala, 2021  
**Table** *Number of Prisoners in Correctional Institution by Sex and Kind of Criminalin Barito Kuala, 2021*

Jenis Kejahatan/Pelanggaran <i>Kind of Criminal Cases/ Offenses</i>	Laki-laki <i>Male</i>	Perempuan <i>Female</i>	Jumlah <i>Total</i>
(1)	(2)	(3)	(4)
Politik	..	...	...
Thd Kepala Negara	..	...	...
Terhadap Ketertiban	..	...	...
Pembakaran	..	...	...
Penyuapan	..	...	...
Mata Uang	..	...	...
Memalsu Motor / Srt	..	...	...
Kesusilaan	..	...	...
Perjudian	..	...	...
Penculikan	..	...	...
Pembunuhan	..	...	...
Penganiyaan	..	...	...
Pencurian	..	...	...
Perampokan	..	...	...
Memeras	..	...	...
Penggelapan	..	...	...
Penipuan	..	...	...
Merusak Barang	..	...	...
Dalam Jabatan	..	...	...
Penadahan	..	...	...
Ekonomi	..	...	...
Subversi	..	...	...
Narkotika	..	...	...
Narkoba	..	...	...
Psikotropika	..	...	...

Lanjutan Tabel/*Continued Table* 4.4.23

Jenis Kejahatan/Pelanggaran <i>Kind of Criminal Cases/ Offenses</i>	Laki-laki <i>Male</i>	Perempuan <i>Female</i>	Jumlah <i>Total</i>
(1)	(2)	(3)	(4)
Korupsi	...	...	...
Penyelundupan	...	...	...
Pelanggaran KUHP	...	...	...
Senjata Tajam	...	...	...
Perikanan	...	...	...
Kehutanan	...	...	...
Migas	...	...	...
Perlindungan Anak	...	...	...
KDRT	...	...	...
Kelalaian	...	...	...
Lainnya	...	...	...
<b>Jumlah/Total 2021</b>	...	...	...

Sumber/*Source*: Rumah Tahanan Negara Marabahan  
*Correctional Institution of Marabahan*

**Tabel 4.4.24** Jumlah Isi Lembaga Pemasyarakatan Status Tahanan dirinci Menurut Jenis Kelamin dan Jenis Kejahatan di Kabupaten Barito Kuala, 2021  
**Table** Number of Arrested in Correctional Institution by Sex and Kind of Criminalin Barito Kuala, 2021

Jenis Kejahatan/Pelanggaran <i>Kind of Criminal Cases/ Offenses</i>	Laki-laki <i>Male</i>	Perempuan <i>Female</i>	Jumlah <i>Total</i>
(1)	(2)	(3)	(4)
Politik	...	...	...
Thd Kepala Negara	...	...	...
Terhadap Ketertiban	...	...	...
Pembakaran	...	...	...
Penyuapan	...	...	...
Mata Uang	...	...	...
Memalsu Motor / Srt	...	...	...
Kesusilaan	...	...	...
Perjudian	...	...	...
Penculikan	...	...	...
Pembunuhan	...	...	...
Penganiyaan	...	...	...
Pencurian	...	...	...
Perampokan	...	...	...
Memeras	...	...	...
Penggelapan	...	...	...
Penipuan	...	...	...
Merusak Barang	...	...	...
Dalam Jabatan	...	...	...
Penadahan	...	...	...
Ekonomi	...	...	...
Subversi	...	...	...
Narkotika	...	...	...
Narkoba	...	...	...
Kesehatan	...	...	...

Lanjutan Tabel/*Continued Table* 4.4.24

Jenis Kejahatan/Pelanggaran <i>Kind of Criminal Cases/ Offenses</i>	Laki-laki <i>Male</i>	Perempuan <i>Female</i>	Jumlah <i>Total</i>
(1)	(2)	(3)	(4)
Korupsi	...	...	...
Penyelundupan	...	...	...
Pelanggaran KUHP	...	...	...
Senjata Tajam	...	...	...
Perikanan	...	...	...
Kehutanan	...	...	...
Migas	...	...	...
Perlindungan Anak	...	...	...
KDRT	...	...	...
Kelalaian	...	...	...
Lainnya	...	...	...
<b>Jumlah/Total 2021</b>	...	...	...

Sumber/*Source*: Rumah Tahanan Negara Marabahan  
*Correctional Institution of Marabahan*

**Tabel 4.4.25** Jumlah Kasus Narkoba yang Ditangani Menurut Jenis Kelamin di Kabupaten Barito Kuala, 2021  
**Table** Number of Drugs Cases which is Handled According to Sex in Barito Kuala, 2021

Bulan Month	Laki-laki Male	Perempuan Female	Jumlah Total
(1)	(2)	(3)	(4)
Januari / January		.	-
Februari / February		.	-
Maret / March		.	-
April / April		.	-
Mei / May	3	1	4
Juni / June	3	.	3
Juli / July	3	.	3
Agustus / August	1	.	1
September / September	20	.	20
Oktober / October	19	.	19
November / November	1	.	1
Desember / December		.	-
<b>Jumlah / Total</b>	<b>50</b>	<b>1</b>	<b>51</b>

Sumber / Source: Badan Narkotika Nasional Kabupaten Barito Kuala  
 Narcotics Agency of Barito Kuala Regency



**Tabel 4.4.26** Jumlah Kasus Narkoba yang Ditangani Menurut Usia di Kabupaten Barito Kuala, 2021  
**Table** Number of Drugs Cases which is Handled by Age in Barito Kuala, 2021

Bulan Month	0-15	16-19	20-24	25-40	41+	Jumlah Total
(1)	(2)	(3)	(4)	(5)	(6)	(7)
Januari/January		-	-	-	-	-
Februari/February		-	-	-	-	-
Maret/March		-	-	-	-	-
April/April		-	-	-	-	-
Mei/May	2	-	-	1	1	4
Juni/June		-	-	2	1	3
Juli/July		-	-	2	1	3
Agustus/August		-	1	-	-	1
September/September		-	2	16	2	20
Oktober /October		1	5	10	3	19
November /November		1	-	-	-	1
Desember /December		-	-	-	-	-
<b>Jumlah/Total</b>	<b>2</b>	<b>2</b>	<b>2</b>	<b>31</b>	<b>8</b>	<b>51</b>

Sumber/Source: Badan Narkotika Nasional Kabupaten Barito Kuala  
 Narcotics Agency of Barito Kuala Regency

**Tabel 4.4.27** Jumlah Kasus Narkoba yang Ditangani Menurut Jenis Pekerjaan di Kabupaten Barito Kuala, 2021  
**Table** *Number of Drugs Cases which is Handled According to Occupation in Barito Kuala, 2021*

Bulan Month	PNS Civil Servant	Swasta Private	Pelajar dar Mahasiswa Student	Wiraswasta Entrepreneur	POLRI Police
(1)	(2)	(3)	(4)	(5)	(6)
Januari/January	-	-	-	-	-
Februari/February	-	-	-	-	-
Maret/March	-	-	-	-	-
April/April	-	-	-	-	-
Mei/May	-	-	2	-	-
Juni/June	-	3	-	-	-
Juli/July	-	1	-	-	-
Agustus/August	-	-	-	-	-
September/September	-	17	-	1	-
Oktober /October	1	8	1	1	-
November /November	-	-	1	-	-
Desember /December	-	-	-	-	-
<b>Jumlah/Total</b>	<b>1</b>	<b>29</b>	<b>4</b>	<b>2</b>	<b>0</b>

Lanjutan Tabel/*Continued Table* 4.4.27

Bulan <i>Month</i>	TNI <i>Military</i>	Lain-lain <i>Other</i>	Jumlah <i>Total</i>
(1)	(7)	(8)	(9)
Januari/ <i>January</i>		-	-
Februari/ <i>February</i>		-	-
Maret/ <i>March</i>		-	-
April/ <i>April</i>		-	-
Mei/ <i>May</i>		1	4
Juni/ <i>June</i>		-	3
Juli/ <i>July</i>		2	3
Agustus/ <i>August</i>		1	1
September/ <i>September</i>		2	20
Oktober/ <i>October</i>		8	19
November/ <i>November</i>		-	1
Desember/ <i>December</i>		-	-
<b>Jumlah/<i>Total</i></b>		<b>14</b>	<b>51</b>

Sumber/*Source*: Badan Narkotika Nasional Kabupaten Barito Kuala  
*Narcotics Agency of Barito Kuala Regency*

**Tabel 4.4.28** Jumlah Kasus Narkoba yang Ditangani Menurut Tingkat Pendidikan di Kabupaten Barito Kuala, 2021  
**Table** *Number of Drugs Cases which is Handled According to Educational Level in Barito Kuala, 2021*

Bulan Month	Tidak Tamat Sekolah Ungraduated from Primary School	SD Primary School	SMP Junior High School	SMA Senior High School	Perguruan Tinggi College	Jumlah Total
(1)	(2)	(3)	(4)	(5)	(6)	(7)
Januari / January	-	-	-	-	-	-
Februari / February	-	-	-	-	-	-
Maret / March	-	-	-	-	-	-
April / April	-	-	-	-	-	-
Mei / May	-	3	1	-	-	4
Juni / June	-	1	1	1	-	3
Juli / July	-	-	-	3	-	3
Agustus / August	-	-	1	-	-	1
September / September	-	5	4	9	2	20
Oktober / October	-	2	11	6	-	19
November / November	-	-	1	-	-	1
Desember / December	-	-	-	-	-	-
<b>Jumlah/Total</b>	<b>1</b>	<b>11</b>	<b>19</b>	<b>19</b>	<b>2</b>	<b>51</b>

Sumber/Source: Badan Narkotika Nasional Kabupaten Barito Kuala  
 Narcotics Agency of Barito Kuala Regency

**Tabel 4.4.29** Jumlah Kasus Narkoba yang Ditangani Menurut Jenis yang Disalahgunakan di Kabupaten Barito Kuala, 2021  
**Table** Number of Drugs Cases which is Handled According to Type of Abuse in Barito Kuala, 2021

Bulan Month	Narkotika Narcotic	Psikotropika Psychotropic	Zat Adiktif Addictive Substance	Jumlah Total
(1)	(2)	(3)	(4)	(5)
Januari/January	-	-	-	-
Februari/February	-	-	-	-
Maret/March	-	-	-	-
April/April	-	-	-	-
Mei/May	3	1	-	4
Juni/June	3	-	-	3
Juli/July	2	1	-	3
Agustus/August	-	1	-	1
September/September	19	1	-	20
Oktober /October	18	1	-	19
November /November	-	1	-	1
Desember /December	-	-	-	-
<b>Jumlah/Total</b>	<b>45</b>	<b>6</b>	<b>-</b>	<b>51</b>

Sumber/Source: Badan Narkotika Nasional Kabupaten Barito Kuala  
 Narcotics Agency of Barito Kuala Regency

**Tabel 4.4.30** Jumlah Pasien Rehabilitasi Kasus Narkoba yang Ditangani Menurut Jenis Narkoba di Kabupaten Barito Kuala, 2021  
**Table** Number of Drugs Cases which is Handled by Type of Drugs in Barito Kuala, 2021

Bulan Month	Sabu	Ganja	Ekstasi	Tembakau Gorilla	Carnophen
(1)	(2)	(3)	(4)	(5)	(6)
Januari / January	-	-	-	-	-
Februari / February	-	-	-	-	-
Maret / March	-	-	-	-	-
April / April	-	-	-	-	-
Mei / May	3	-	-	-	-
Juni / June	2	-	-	-	1
Juli / July	2	-	-	-	-
Agustus / August	-	-	-	-	-
September / September	16	-	1	-	3
Oktober / October	18	-	-	-	-
November / November	-	-	-	-	-
Desember / December	-	-	-	-	-
<b>Jumlah/Total</b>	<b>41</b>	<b>-</b>	<b>-</b>	<b>-</b>	<b>-</b>

Lanjutan Tabel/*Continued Table* 4.4.30

Bulan Month	Lem Fox	Dextro	Kodein	Lain-lain Other	Jumlah Total
(1)	(7)	(8)	(9)	(10)	(11)
Januari/ <i>January</i>	-	-	-	-	-
Februari/ <i>February</i>	-	-	-	-	-
Maret/ <i>March</i>	-	-	-	-	-
April/ <i>April</i>	-	-	-	-	-
Mei/ <i>May</i>	1	-	-	-	4
Juni/ <i>June</i>	-	-	-	-	3
Juli/ <i>July</i>	-	-	-	-	3
Agustus/ <i>August</i>	-	-	-	1	1
September/ <i>September</i>	-	-	-	-	20
Oktober/ <i>October</i>	-	-	-	1	19
November/ <i>November</i>	-	-	-	1	1
Desember/ <i>December</i>	-	-	-	-	-
<b>Jumlah/<i>Total</i></b>	-	-	-	-	<b>51</b>

Sumber/*Source*: Badan Narkotika Nasional Kabupaten Barito Kuala  
*Narcotics Agency of Barito Kuala Regency*

#### 4.5 KEMISKINAN POVERTY

**Tabel 4.5.2** **Garis Kemiskinan dan Penduduk Miskin di Kabupaten Barito Kuala, 2013-2021**  
*Poverty Line and Number of Poor People in Barito Kuala Regency, 2013-2021*

Tahun Year	Garis Kemiskinan (rupiah/kapita/bulan) Poverty Line (rupiah/capita/month)	Jumlah Penduduk Miskin (ribu) Number of Poor People (thousand)	Persentase Penduduk Miskin Percentage of Poor People
(1)	(2)	(3)	(4)
2013	227 692	14 909	5,12
2014	237 711	15 318	5,19
2015	246 397	15 960	5,37
2016	274 571	15 710	5,22
2017	291 285	15 640	5,13
2018	297 199	14 085	4,56
2019	318 995	14 488	4,63
2020	340 526	14 250	4,51
2021	355160	16099	5,11

Sumber/Source: BPS, Survei Sosial Ekonomi Nasional Maret/BPS-Statistics Indonesia, March National Socioeconomic Survey




**Tabel 4.5.3** Indeks Kedalaman Kemiskinan dan Indeks Keparahan Kemiskinan di Kabupaten Barito Kuala, 2013–2021  
**Table** *Poverty Gap Index and Poverty Severity Index in Barito Kuala Regency, 2013–2021*

Tahun Year	Indeks Kedalaman Kemiskinan Poverty Gap Index	Indeks Keparahan Kemiskinan Poverty Severity Index
(1)	(2)	(3)
2013	0,47	0,08
2014	0,51	0,11
2015	0,99	0,35
2016	0,57	0,1
2017	0,76	0,22
2018	0,57	0,15
2019	0,44	0,07
2020	0,81	0,21
2021	0,56	0,12

Catatan/Note: ...

Sumber/Source: .BPS, Survei Sosial Ekonomi Nasional Maret/BPS-Statistics Indonesia, March National Socioeconomic Survey

<https://baritokualakab.bps.go.id>



<https://baritokualakab.bps.go.id>

# 5 PERTANIAN KEHUTANAN PETERNAKAN PERIKANAN





**PENJELASAN TEKNIS**

1. **Lahan sawah** adalah lahan pertanian yang berpetak-petak dan dibatasi oleh pematang (galangan), saluran untuk menahan/ menyalurkan air, yang biasanya ditanami padi sawah tanpa memandang dari mana diperoleh atau status lahan tersebut. Lahan yang dimaksud termasuk lahan yang terdaftar di Pajak Bumi Bangunan, luran Pembangunan Daerah, lahan bengkok, lahan serobotan, lahan rawa yang ditanami padi dan lahan bekas tanaman tahunan yang telah dijadikan sawah, baik yang ditanami padi, palawija atau tanaman semusim lainnya.
2. **Tegal/Kebun** adalah lahan pertanian bukan sawah (lahan kering) yang ditanami tanaman semusim atau tahunan dan terpisah dengan halaman sekitar rumah serta penggunaannya tidak berpindah pindah.
3. **Ladang/Huma** adalah lahan pertanian bukan sawah (lahan kering) yang biasanya ditanami tanaman semusim dan penggunaannya hanya semusim atau dua musim, kemudian akan ditinggalkan bila sudah tidak subur lagi (berpindah-pindah). Kemungkinan lahan ini beberapa tahun kemudian akan dikerjakan kembali jika sudah subur.
4. **Lahan yang sementara tidak diusahakan** adalah lahan yang

**TECHNICAL NOTES**

1. **Wetland** is agricultural land that separated by small dykes to resist water, where the main crop is usually wetland paddy without considering where it is got from or the status of the land. It includes the land that is registered at land income tax office, regional development contribution, 'bengkok' land, illegal ownership, swamps for rice cultivation, and annual crop land mark that has been used as rice field, which are both planted with paddy, secondary crops or the other seasonal crops.
2. **Dry field/Garden** is an dryland (unirrigated land) which is planted with seasonal or annual crops and separately from the yard around the house without shifting
3. **Unirrigated agricultural field /Shifting cultivation land** is dryland (unirrigated land) that usually is cultivated for seasonal crops and utilized only for one or two seasons, then it will be left when it is not fertile (shifting). Maybe, this land will be used again in a few years if it has been fertile.
4. **Temporarily unused land** is land that is regularly used but

biasanya diusahakan tetapi untuk sementara (lebih dari 1 (satu) tahun tetapi kurang dari atau sama dengan 2 (dua) tahun) tidak diusahakan, termasuk lahan sawah yang tidak diusahakan selama lebih dari 2 (dua) tahun.

5. Data pokok tanaman pangan yang dikumpulkan adalah luas panen dan produktivitas (hasil per hektar). Produksi tanaman pangan merupakan hasil perkalian antara luas panen dengan produktivitas. Pengumpulan data luas panen dilakukan setiap bulan dengan pendekatan area kecamatan di seluruh wilayah Indonesia. Pengumpulan data produktivitas dilakukan melalui pengukuran langsung pada plot ubinan berukuran 2½ m x 2½ m. Pengumpulan data produktivitas dilakukan setiap subround (empat bulanan) pada waktu panen petani.

6. Data produksi padi dan palawija yang disajikan adalah dalam kualitas: gabah kering giling (padi), pipilan kering (jagung), biji kering (kedelai dan kacang tanah), dan umbi basah (ubi kayu dan ubi jalar).

7. **Tanaman sayuran dan buah-buahan semusim**

**Tanaman sayuran semusim** adalah tanaman sumber vitamin, garam mineral dan lain-lain yang dikonsumsi dari bagian tanaman yang berupa daun, bunga, buah, dan umbinya, yang berumur

*temporarily (more than a year but less or equal than twoyears) is unused, it includes wetland that is not cultivated more than twoyears.*

5. *The main food crops data collected consists of harvested area and productivity (yield per hectare). Food crops production is generated by harvested area multiplied by productivity. The harvested area data is collected every month using sub district area approach in all sub district in Indonesia. The productivity data collection is conducted by a direct measurement in 2½m x 2½m crop cutting plot. The productivity measurement is conducted in every subround (four monthly) at the time when farmers are harvesting their crops.*

6. *Production of paddy and secondary crops data are presented in the form of: dry unhusked rice (paddy), dry loose maize (maize), dry shells crops (soybeans and peanuts), and fresh roots (cassava and sweet potatoes).*

7. **Seasonal vegetable and fruit plants**

**Seasonal vegetable plants** are plants which are the sources of vitamin, mineral salt, etc, consumed from the part of the plant in the form of leaf, flower, fruit, and root with the age of less

kurang dari satu tahun.

**Tanaman buah-buahan semusim** adalah tanaman sumber vitamin, garam mineral, dan lain-lain yang dikonsumsi dari bagian tanaman yang berupa buah, berumur kurang dari satu tahun, tidak berbentuk pohon/rumpuntetapi menjalar dan berbatang lunak.

**8. Tanaman buah-buahan dan sayuran tahunan**

**Tanaman buah-buahan tahunan** adalah tanaman sumber vitamin, garam mineral, dan lain-lain yang dikonsumsi dari bagian tanaman yang berupa buah dan merupakan tanaman tahunan.

**Tanaman sayuran tahunan** adalah tanaman sumber vitamin, garam mineral, dan lain-lain yang dikonsumsi dari bagian tanaman yang berupa daun dan atau buah yang berumur lebih dari satu tahun.

**9. Tanaman biofarmaka** adalah tanaman yang bermanfaat untuk obat-obatan, kosmetik, dan kesehatan yang dikonsumsi atau digunakan dari bagian-bagian tanaman seperti daun, batang, buah, umbi (rimpang) ataupun akar.

**10. Tanaman hias** adalah tanaman yang mempunyai nilai keindahan baik bentuk, warna daun, tajuk maupun bunganya, sering digunakan untuk penghias pekarangan dan lain sebagainya.

**11. Luas panen tanaman**

than one year.

**Seasonal fruit plants** are plants which are the sources of vitamin, mineral salt, etc, consumed from the part of the plant in the form of fruits. These plants are creeps with the age of less than one year.

**8. Annual fruit and vegetable plants**

**Annual fruit plants** are plants which are the sources of vitamin, contained mineral salt, etc, consumed from the part of plant in the form of fruit and more than one year of age.

**Annual vegetable plants are plants** which are the sources of vitamin, contained mineral salt, etc, consumed from the part of the plant in the form of vegetable and more than one year of age.

**9. Medicinal plants** are plants which are useful for medicine. It is consumed from part of the plant such as leaf, flower, fruit, tuber, and root.

**10. Ornamental plants** are plants which have a beauty value, either in shape, colour of leaf or crown of flower, and they are often used as a yard decorator.

**11. Harvested area of horticultureis**

**hortikultura** adalah luas tanaman sayuran, buah-buahan, biofarmaka, dan tanaman hias yang diambil hasilnya/dipanen pada periode pelaporan.

12. **Luas panen untuk tanaman sayuran** adalah luas tanaman yang dipanen sekaligus/habis/dibongkar dan luas tanaman yang dipanen berkali-kali (lebih dari satu kali)/belum habis.

**Tanaman yang dipanen sekaligus/habis/dibongkar** adalah tanaman yang sehabis panen langsung dibongkar/dicabut, terdiri dari bawang merah, bawang putih, bawang daun, kentang, kol/kubis, kembang kol, petsai/sawi, wortel, lobak, dan kacang merah.

**Tanaman yang dipanen berkali-kali (lebih dari satu kali)/belum habis** adalah tanaman yang pemanenannya lebih dari satu kali dan biasanya dibongkar apabila panen terakhir sudah tidak memadai lagi, terdiri dari: kacang panjang, cabe besar, cabe rawit, jamur, tomat, terung, buncis, ketimun, labu siam, kangkung, bayam, melon, semangka, dan blewah.

13. **Produksi hortikultura** adalah hasil menurut bentuk produk dari setiap tanaman sayuran, buah-buahan, biofarmaka dan tanaman hias yang diambil berdasarkan luas yang dipanen/tanaman yang menghasilkan pada bulan/triwulan laporan.

**area** which vegetable, fruit, medicinal and ornamental plant of crop harvested during the period of report.

12. **Harvested area of vegetables** is area of entirely plant harvested/demolished and plant harvested several times/undemolished.

**Entirely plants harvested/demolished** are plants usually harvested once and demolished to be substituted by other plants, consisting of: shallots, garlic, leeks, potato, cabbage, cauli flower, mustard green, carrots, chinese radish, and red kidney beans.

**Plants harvested several times/undemolished** are plants usually harvested more than once and demolished in the case that the last harvest was economically not profitable. They consist of : yard long beans, chili, small chili, mushroom, tomatoes, egg plant, frech beans, cucumber, pumpkin/chajota, swamp cabbage, spinach, melon, watermelon, and blewah.

13. **Horticulture production** is the standard production quantity form of vegetable, fruit, medicinal and ornamental plant based on harvested area/the number of production plants reported monthly/quarterly.



14. Data perkebunan besar dikumpulkan oleh BPS setiap bulan secara lengkap (sensus bulanan) dengan sistem surat pos. Khusus untuk tanaman kelapa, cengkeh, dan kapok, datanya diperoleh dari Direktorat Jenderal Perkebunan. Data perkebunan rakyat juga diperoleh dari Direktorat Jenderal Perkebunan.
  15. Penghitungan luas tanaman perkebunan besar adalah pada keadaan akhir tahun dan tidak termasuk yang luasnya kurang dari 5 hektar.
  16. Bentuk produksi perkebunan adalah; karet kering (karet), daun kering (teh dan tembakau), biji kering (kopi dan coklat), kulit kering (kayu manis dan kina), serat kering (rami), bunga kering (cengkeh), refined sugar (tebu dari perkebunan besar), gula mangkok (tebu dari perkebunan rakyat), ekivalen kopra (kopra), biji dan bunga (pala) serta minyak daun (sereh).
  17. Persediaan akhir tahun produksi perkebunan besar bukan merupakan cadangan penyangga (buffer stock).
  18. Data Statistik Kehutanan sebagian besar merupakan data sekunder yang bersumber dari Kementerian Kehutanan.
  19. **Kawasan hutan** adalah wilayah tertentu yang berupa hutan, yang ditunjuk dan atau ditetapkan oleh pemerintah untuk dipertahankan keberadaannya sebagai hutan
14. *Data on estates are collected by the BPS every month on complete basis through a mailing system. Data on coconut, clove, and kapok, as well as on smallholder plantation, are acquired from the Directorate General of Estates.*
  15. *Planted areas of estates refer to condition at the end of the year, and exclude areas less than 5 hectares.*
  16. *Production of estates crops are follows: dry rubber (rubber); dry leaves (tea and tobacco); dry beans (cofee and cocoa); dry bark (cassiavera and cinchona); dry fibre (rosella); dry flowers/buds (cloves); refined sugar (sugar cane from estate); cup sugar (sugar cane from smallholders); copra (copra); seeds and buds (nutmeg); and leaf oil (citronella).*
  17. *The production availability of estates at the end of year is not the buffer stock.*
  18. *Most of forestry statistics are secondary data obtained from the Ministry of Forestry.*
  19. **Forest Area** *is a specific territory of forest ecosystem determined and or decided by the government as a permanent forest. Such decision is important to maintain the*

- tetap. Hal ini untuk menjamin kepastian hukum mengenai status kawasan hutan, letak batas dan luas suatu wilayah tertentu yang sudah ditunjuk menjadi kawasan hutan tetap.
20. Kawasan hutan Indonesia ditetapkan oleh Menteri Kehutanan dalam bentuk Surat Keputusan Menteri Kehutanan tentang Penunjukan Kawasan Hutan dan Perairan Provinsi. Penunjukan Kawasan Hutan ini disusun berdasarkan hasil pemaduserasian antara Rencana Tata Ruang Wilayah Provinsi (RTRWP) dengan Tata Guna Hutan Kesepakatan (TGHK).
  21. Penunjukan kawasan hutan mencakup pula kawasan perairan yang menjadi bagian dari Kawasan Suaka Alam (KSA) dan Kawasan Pelestarian Alam (KPA).
  22. Kawasan Suaka Alam (KSA) adalah kawasan dengan ciri khas tertentu, baik di darat maupun di perairan yang mempunyai fungsi pokok sebagai kawasan pengawetan keanekaragaman tumbuhan dan satwa serta ekosistemnya, yang juga berfungsi sebagai wilayah sistem penyangga kehidupan.
  23. Kawasan Pelestarian Alam (KPA) adalah kawasan dengan ciri khas tertentu, baik di darat maupun di perairan yang mempunyai fungsi pokok perlindungan sistem penyangga kehidupan, pengawetan keanekaragaman *size of forest area and to ensure its legitimation and boundary demarcation of permanent forest.*
20. *Indonesian forest area is determined by the Minister of Forestry in the format of Ministerial Decree on the Designation of Provincial Forest Area and Inland Water, Coastal and Marine Ecosystem. The designation of Forest Area is formulated based on integrated and harmonized of Provincial Spatial Planning (RTRWP) and Forest Land Use by Concensus (TGHK).*
  21. *The designation of forest area in some cases also cover inland water, coastal and marine ecosystem that may become part of Sanctuary Reserve Area (KSA) and Nature Conservation Area (KPA).*
  22. *A Sanctuary Reserve Area is a specific terrestrial or aquatic area having specific criteria for preserving biodiversity plant and animal as well as ecosystem, which also serve as life support system.*
  23. *A Nature Conservation area is a specific terrestrial or aquatic area whose main function is to serve life support system and preserve diversity of plant and animal species, as well as to provide a sustainable utilization of living*

- jenis tumbuhan dan satwa, serta pemanfaatan secara lestari sumber daya alam hayati dan ekosistemnya.
24. Berdasarkan Undang-Undang No. 41 Tahun 1999 tentang Kehutanan, kawasan hutan dibagi ke dalam kelompok Hutan Konservasi, Hutan Lindung, dan Hutan Produksi.
  25. **Hutan Konservasi** adalah kawasan hutan dengan ciri khas tertentu, yang mempunyai fungsi pokok pengawetan keanekaragaman tumbuhan dan satwa serta ekosistemnya.
  26. **Hutan Lindung** adalah kawasan hutan yang mempunyai fungsi pokok sebagai perlindungan sistem penyangga kehidupan untuk mengatur tata air, mencegah banjir, mengendalikan erosi, mencegah intrusi air laut, dan memelihara kesuburan tanah.
  27. **Hutan Produksi** adalah kawasan hutan yang mempunyai fungsi pokok memproduksi hasil hutan. Hutan produksi terdiri dari Hutan Produksi Tetap (HP), Hutan Produksi Terbatas (HPT), dan Hutan Produksi yang dapat dikonversi.
  28. Hutan Konservasi terdiri dari: Kawasan suaka alam berupa Cagar Alam (CA) dan Suaka Margasatwa (SM); Kawasan pelestarian alam berupa Taman Nasional (TN), Taman Hutan Raya (THR), dan Taman Wisata Alam (TWA);
- resources and their ecosystems.*
24. *In accordance to the Act on Forestry No. 41/1999, forest area is categorized as Conservation Forest, Protection Forest and Production Forest.*
  25. **Conservation Forest** is a forest area having specific characteristic established for the purposes of conservation of animal and plant species as well as their ecosystem.
  26. **Protection Forest** is a forest area designated to serve life support system, maintain hydrological system, prevent of flood, erosion control, seawater intrusion, and maintain soil fertility.
  27. **Production Forest** is a forest area designated mainly to promote sustainable forest production. Production forest is classified as permanent production forest, limited production forest, and convertible production forest.
  28. *Conservation Forest is divided into: Sanctuary Reserve area consists of Strict Nature Reserve and Wildlife Sanctuary. Nature conservation area consists of National Park (TN), Grand Forest Park (THR), and Nature Recreation Park (TWA);*

- Taman Buru (TB)  
Taman Buru adalah kawasan hutan yang ditetapkan sebagai tempat wisata berburu.
29. Penetapan lahan kritis mengacu pada lahan yang telah sangat rusak karena kehilangan penutupan vegetasinya, sehingga kehilangan atau berkurang fungsinya sebagai penahan air, pengendali erosi, siklus hara, pengatur iklim mikro, dan retensi karbon. Berdasarkan kondisi vegetasinya, kondisi lahan dapat diklasifikasikan sebagai: sangat kritis, kritis, agak kritis, potensial kritis, dan kondisi normal.
30. Reboisasi atau rehabilitasi hutan bertujuan untuk menghutankan kembali kawasan hutan yang kritis di wilayah daerah aliran sungai (DAS) yang dilaksanakan bersama masyarakat secara partisipatif.
31. Pemanfaatan hasil hutan kayu adalah segala bentuk usaha yang memanfaatkan dan mengusahakan hasil hutan kayu dengan tidak merusak lingkungan dan tidak mengurangi fungsi pokok hutan. Kegiatan ini hanya dapat dilaksanakan pada areal hutan yang memiliki potensi untuk dilakukan kegiatan pemanfaatan hasil hutan kayu dan dapat dilaksanakan setelah diperoleh izin usaha.
32. Izin Usaha Pemanfaatan Hasil
- Game Hunting Park (TB)*  
*Game Hunting Park is forest area devoted for game hunting recreation.*
29. *Critical land refers to a piece of land severely damaged due to loss of its vegetation cover so that its functions as water retention, erosion control, nutrient cycling, micro climate regulator and carbon retention are completely depleted. Based upon its vegetation condition, the land could be classified as : very critical, critical, slight critical, potential critical, and normal condition.*
30. *Reforestation or forest rehabilitation is intended to rehabilitate the critical land inside forest area or watershed to improve their ecological and hydrological functions. The activities were conducted with active participation of local communities who live nearby the target area.*
31. *Commercial utilization of timber as forest product is activities to utilize timber without destructing the environment and undermining the main functions of the forest area. Those activities could only be executed in forest area with high commercial timber value with license.*
32. *The license to commercially utilize*

Hutan Kayu (IUPHHK) pada hutan alam adalah izin untuk memanfaatkan hutan produksi yang kegiatannya terdiri dari pemanenan atau penebangan, penanaman, pemeliharaan, pengamanan, pengolahan, dan pemasaran hasil hutan kayu. IUPHHK dapat diberikan kepada perorangan, koperasi, badan usaha swasta, dan BUMN/BUMD.

33. Produksi hasil hutan utama yang dihasilkan dari hutan adalah kayu bulat. Produksi kayu bulat ini dihasilkan dari hutan alam melalui kegiatan perusahaan Hak Pengusahaan Hutan (HPH/IUPHHK), kegiatan ijin pemanfaatan kayu (IPK) dalam rangka pembukaan wilayah hutan, pembangunan Hutan Tanaman Industri (HTI), serta kegiatan hutan rakyat.
34. **Kayu Gergajian** merupakan kayu hasil konversi kayu bulat dengan menggunakan mesin gergaji, mempunyai bentuk yang teratur dengan sisi-sisi sejajar dan sudut-sudutnya siku dengan ketebalan tidak lebih dari 6 cm dan kadar air tidak lebih dari 18 persen. Kayu gergajian yang diolah langsung dari kayu bulat, wajib didukung dengan dokumen yang sah.
35. **Kayu Lapis** adalah panel kayu yang tersusun dari lapisan veneer dibagian luarnya, sedangkan dibagian intinya (core) bisa berupa veneer atau material lain,

*timber in natural forest is license to utilize production forest for which the activities consist of harvesting or felling, planting, tending, protecting, processing, and marketing. The license could be granted to individuals, cooperatives, private companies, state-owned enterprises/local government-owned enterprises.*

33. *The main product of commercial forest operation is log. The log is harvested from various sources such as natural forest granted to concessionaires (IUPHHK/HPH), land clearing activities (IPK), industrial forest plantation (HTI) and community forest.*
34. **Sawn Timber Constitutes** *a sawmill product derived from logs as raw material. The product is characterized with regular forms having parallel sides at right angle to each other, thickness not more than 6 cm and moisture content not to exceed 18 percent. Sawn timber produced directly from logs must be certified by a legal document.*
35. **Plywood** *is wood panel consisting of layers pressed together in between veneers; the core may be veneer or some other material, bound together with glue and*

- diikat dengan lem kemudian di-press (ditekan) sedemikian rupa sehingga menjadi panel yang kuat. Termasuk dalam artian ini adalah kayu lapis yang dilapisi lagi dengan material lain.
36. Data populasi ternak bersumber dari Direktorat Jenderal Peternakan dan Kesehatan Hewan Kementerian Pertanian, sedangkan jumlah pemotongan ternak merupakan hasil Survei Laporan Pemotongan Ternak. Pengumpulan data pemotongan ternak dilakukan secara lengkap setiap triwulan di seluruh Rumah Potong Hewan (RPH) dan Tempat Pemotongan Hewan (TPH) yang ada di Indonesia. Pada tahun 2013 jumlah Dokumen RPH/TPH hasil pencacahan yang diolah sebanyak 4.033.
37. Data statistik perikanan merupakan data sekunder yang bersumber dari Direktorat Jenderal Perikanan Tangkap dan Direktorat Jenderal Budidaya. Statistik perikanan dibedakan atas data Perikanan Tangkap dan Perikanan Budidaya. Perikanan Tangkap diklasifikasikan atas penangkapan ikan di laut dan penangkapan ikan di perairan umum. Perikanan Budidaya diklasifikasikan atas jenis budidaya yaitu budidaya laut, tambak, kolam, karamba, jaring apung, dan sawah.
38. Rumah Tangga Perikanan Tangkap adalah rumah tangga pressed tightly together to make a strong panel. Included to this definition is plywood covered with other materials.
36. *Data of domestic livestock population are obtain from the Directorate General of Livestock and Animal Health Service, while data on the number of animals slaughtered are based on the quarterly survey conducted by BPS. This survey is a complete enumeration on all slaughterhouses and abattoirs in Indonesia. There are 4.033 covered in 2013.*
37. *Fishery Statistics are secondary data obtained from the Directorate General of Capture Fisheries and Directorate General of Aquaculture. Fishery statistics are categorized into capture fisheries and aquaculture. Capture fisheries are further classified into marine capture fisheries and inland open water capture fisheries. Aquaculture are further classified into several types of culture: marine culture, brackish water pond, fresh water pond, cage, floating net, and fish breeding in paddy fields.*
38. *A capture fishery household is a household conducting activities*

yang melakukan kegiatan penangkapan ikan/binatangair lainnya/tanaman air dengan tujuan sebagian/seluruh hasilnya untuk dijual.

39. Rumah Tangga Perikanan Budidaya adalah rumah tangga yang melakukan kegiatan budidaya ikan/binatang air lainnya/tanaman air dengan tujuan sebagian/seluruh hasilnya untuk dijual.

*in catching fishes/other aquatic animals/aquatic plants, for which the products are wholly or partly to be sold.*

39. *An aquaculture fishery household is a household conducting activities in culturing fishes/other aquatic animals/aquatic plants, for which the products are wholly or partly to be sold. different types of parameters.*

<https://baritokualakab.bps.go.id>

**ULASAN**

**DESCRIPTION**

**Tanaman Pangan**

Produksi padi tahun 2021 adalah 412.532 ton dengan rata-rata produksi 35,59 Kw/Ha. Hasil ini setara dengan beras sebanyak 261.215 ton. Hampir semua kecamatan di Kabupaten Barito Kuala merupakan sentra produksi padi sawah. Selain itu, Kabupaten Barito Kuala juga merupakan sentra produksi padi di Provinsi Kalimantan Selatan. Produksi tanaman bahan makanan lainnya pada tahun 2021 yaitu jagung 6795 ton, kedelai 1263 ton, kacang tanah 8 ton, ubi kayu 13.501 ton, dan 35 ton ubi jalar.

**Hortikultura**

Produksi tanaman sa yuran di Kabupaten Barito Kuala pada tahun 2021 sebanyak 85 kuintal bawang merah, 21.49 kuintal cabai, dan 499 tomat. Sedangkan, produksi buah-buahan terbesar adalah semangka sebesar 4.850 kuintal dan melon sebesar 356 kuintal.

**Perkebunan**

Produksi tanaman perkebunan terbesar yaitu kelapa sawit (7.907,24 ton) , kelapa (2.738,16 ton), karet (1.369,65), sago (3,57 ton) dan purun (208,74 ton). Dengan luas areal tanaman perkebunan yaitu kelapa sawit (3.716 ha), kelapa (10.460 ha), karet (2.749 ha), sago (283 ha) dan purun (958 ha).

**Peternakan**

Populasi ternak di Kabupaten Barito Kuala tahun 2021 adalah sebagai berikut: populasi sapi potong sebanyak

**Food Crops**

*The paddies production is 412.532 ton and the average paddies production is 35,39 kw/ha in 2021. This result equivalent with 261.215 ton rice. Almost of districts in Barito Kuala Regency are paddies production centre. Furthermore, Barito Kuala Regency is one of paddies production centre in South Kalimantan. In 2021 production of food crops reached 6759 ton maize, 1263 ton soybean, 8 ton peanut, 13.501 ton cassava, and 35 ton sweet potato.*

**Horticulture**

*Production of vegetables in Barito Kuala Regency in 2021 are 85 quintal shallot, 21.49 quintal chili, and 499 quintal tomato. Besides that, the most production of seasonal fruits are watermelon (4.850 quintal) and melon (356 quintal).*

**Estate Crops**

*The most production of estate crops are palm oil (7,907.24 tons), coconut (2,738.16 tons), rubber (1,369.65 tons), sago (3.57 tons) and purun (208.74 tons). With an area of plantation crops, namely oil palm (3,716 ha), coconut (10,460 ha), rubber (2,749 ha), sago (283 ha) and purun (958 ha).*

**Livestock**

*Livestock population in Barito Kuala Regency in 2021 consist of 8.177 cows, 1,593 buffalo, 1,656 goats, 417 pigs.*



8.177 ekor, kerbau 1.593 ekor, kambing 1.656 ekor, babi 417 ekor. Sedangkan populasi unggas di Kabupaten Barito Kuala tahun 2021 adalah sebagai berikut: populasi ayam kampung 1.024.852, ayam pedaging 1.185.630 ekor, itik 49.957 ekor, itik manila 1.102 ekor. Adapun jumlah ternak yang dipotong pada tahun 2021 yaitu sapi potong 452 ekor, kerbau 14 ekor, kambing 56 ekor. produksi daging ternak dan unggas pada tahun 2021 yaitu sapi potong 987,26 quintal, kerbau 30,96 quintal, kambing 10,69 quintal, ayam kampung 798,87 quintal, ayam pedaging 15.253,30 quintal, itik 34,03 quintal, dan itik manila 0,09 quintal. Produksi telur unggas tahun 2021 yaitu telur ayam kampung 55.902 kg, telur itik 11.422 kg, dan telur itik manila 1.100 kg.

### **Perikanan**

Produksi perikanan tangkap di laut pada tahun 2021 adalah sebanyak 2.700,3 ton. Sedangkan jumlah produksi perikanan tangkap di perairan umum adalah sebanyak 6.687 ton. Untuk produksi budidaya perikanan selama tahun 2021 mencapai 16.074 ton. Produksi perikanan menurut sub sector sebesar 19.857,84 ton. Dengan jumlah rumah tangga perikanan tanggap yaitu sebesar 7.343. sedangkan produksi perikanan menurut lokasinya yaitu pada sungai sebesar 141.157 dan rawa sebesar 681 ton. Berbagai macam jenis perahu / kapal yang digunakan yaitu perahu motor tempel (2.220) dan kapal motor (2.501). Dengan kualitas produk hasil pengolahan sebesar 400.415.

*Meanwhile, the poultry population in Barito Kuala Regency in 2021 is as follows: native chicken population 1,024,852, broilers 1,185,630 tails, 49,957 ducks, 1,102 manila ducks. As for the number of livestock slaughtered in 2021, namely 452 beef cattle, 14 buffalo, 56 goats. production of livestock and poultry in 2021, namely beef cattle 987.26 quintals, buffalo 30.96 quintals, goat 10.69 quintals, native chickens 798.87 quintals, broilers 15.253.30 quintals, ducks 34.03 quintals, and ducks. manila 0.09 quintal. Production of poultry eggs in 2021, namely 55,902 kg of native chicken eggs, 11,422 kg of duck eggs, and 1,100 kg of manila duck eggs.*

### **Fishery**

*The production of fish capture in 2021 is 2,700.3 tons. Meanwhile the production of fish capture in inland water is 6,687 ton. Another subsector, Aquaculture has been produced up to 16.744 ton fish in 2021. Fishery production according to the sub-sector was 19,857.84 tons. The number of responsive fisheries households is 7,343. Meanwhile, fishery production according to location, namely in rivers amounting to 141.157 and swamps of 681 tons. Various types of boats / ships are used, namely outboard motor boats (2,220) and motor boats (2,501). With the quality of the processed product of 400,415.*

**5.1 PERTANIAN, KEHUTANAN, PETERNAKAN, DAN PERIKANAN  
AGRICULTURE, FORESTRY, LIVESTOCK, AND FISHERY**

**Tabel 5.1.1 Luas Panen, Produktivitas, dan Produksi Padi Menurut Kecamatan di Kabupaten Barito Kuala, 2021**  
*Harvested Area, Productivity, dan Production of Paddy by Subdistrict in Barito Kuala Regency, 2021*

Kecamatan Subdistrict	Luas Panen (ha) Harvested Area (ha)	Produktivitas (kw/ha) Productivity (kw/ha)	Produksi (ton) Production (ton)
(1)	(2)	(3)	(4)
Tabunganen	13 231	35,63	47 142
Tamban	9 243	35,60	32 906
Mekarsari	6 464	35,59	23 006
Anjir Pasar	8 402	35,59	29 903
Anjir Muara	11 524	35,62	41 047
Alalak	4 249	35,56	15 108
Mandastana	9 604	35,60	34 190
Jejangkit	3 224	35,57	11 469
Belawang	7 445	35,58	26 488
Wanaraya	2 277	35,55	8 093
Barambai	10 434	35,61	37 157
Rantau Badauh	8 488	35,59	30 210
Cerbon	5 818	35,59	20 706
Bakumpai	4 649	35,56	16 533
Marabahan	4 317	35,56	15 353
Tabukan	6 402	35,58	22 778
Kuripan	124	35,57	442
<b>Barito Kuala</b>	<b>115 896</b>	<b>35 59</b>	<b>412 532</b>

Sumber/Source: Dinas Pertanian, Tanaman Pangan dan Hortikultura/Departement of Agriculture, Crop and Horticulure

**Tabel 5.1.2**      **Produksi Padi<sup>1</sup> dan Beras Menurut Kecamatan di**  
**Table**            **Kabupaten Barito Kuala, 2021**  
**Paddy and Rice Production<sup>1</sup> by Subdistrict in Barito Kuala**  
**Regency, 2021**

Kecamatan Subdistrict	Produksi Padi (ton GKG) Paddy Production (ton GKG)	Produksi Padi Setara Beras (ton) Rice Equivalent Production (ton)
(1)	(2)	(3)
Tabunganen	47 142	29 850
Tamban	32 906	20 836
Mekarsari	23 006	14 567
Anjir Pasar	29 903	18 935
Anjir Muara	41 047	25 991
Alalak	15 108	9 566
Mandastana	34 190	21 649
Jejangkit	11 469	7 262
Belawang	26 488	16 772
Wanaraya	8 093	5 125
Barambai	37 157	23 528
Rantau Badauh	30 210	19 129
Cerbon	20 706	13 111
Bakumpai	16 533	10 468
Marabahan	15 353	9 721
Tabukan	22 778	14 423
Kuripan	442	280
<b>Barito Kuala</b>	<b>412 532</b>	<b>261 215</b>

Catatan/Note: <sup>1</sup> Kualitas produksi gabah kering giling/The production is in term of dry unhusked paddy

Sumber/Source: Dinas Pertanian, Tanaman Pangan dan Hortikultura/Departement of Agriculture, Crop and Horticlture

**Tabel 5.1.3**  
**Table**

**Luas Panen, Produksi, dan Produktivitas Jagung dan Kedelai Menurut Kecamatan di Kabupaten Barito Kuala, 2021**

*Harvested Area, Production, and Productivity of Maize and Soybeans by Subdistrict in Barito Kuala Regency, 2021*

Kecamatan Subdistrict	Jagung/Maize		
	Luas Panen (ha) Harvested Area (ha)	Produksi (ton) Production (ton)	Produktivitas (kw/ha) Productivity (kw/ha)
(1)	(2)	(3)	(4)
Tabunganen	19	95	50,00
Tamban	5	26	52,06
Mekarsari	-	-	-
Anjir Pasar	96	480	50,00
Anjir Muara	-	-	-
Alalak	3	15	50,00
Mandastana	88	440	50,00
Jejangkit	-	-	-
Belawang	6	30	50,00
Wanaraya	257	1 339	52,10
Barambai	90	469	52,08
Rantau Badauh	86	447	52,00
Cerbon	121	618	51,05
Bakumpai	4	20	50,00
Marabahan	456	2 613	57,30
Tabukan	55	281	51,00
Kuripan	25	125	50,00
<b>Barito Kuala</b>	<b>1 311</b>	<b>6 997</b>	<b>53,37</b>

Lanjutan Tabel/*Continued Table* 5.1.3

Kecamatan <i>Subdistrict</i>	Kedelai/Soybeans		
	Luas Panen (ha) <i>Harvested Area (ha)</i>	Produksi (ton) <i>Production (ton)</i>	Produktivitas (kw/ha) <i>Productivity (kw/ha)</i>
(1)	(5)	(6)	(7)
Tabunganen	-	-	-
Tamban	-	-	-
Mekarsari	-	-	-
Anjir Pasar	100	127	12,65
Anjir Muara	8	10	12,61
Alalak	10	13	12,62
Mandastana	39	49	12,63
Jejangkit	10	13	12,60
Belawang	15	19	12,60
Wanaraya	140	179	12,78
Barambai	65	82	12,63
Rantau Badauh	44	56	12,71
Cerbon	43	54	12,63
Bakumpai	16	20	12,63
Marabahan	115	146	12,69
Tabukan	35	44	12,61
Kuripan	-	-	-
<b>Barito Kuala</b>	<b>640</b>	<b>812</b>	<b>12,68</b>

Sumber/*Source*: Dinas Pertanian, Tanaman Pangan dan Hortikultura/*Department of Agriculture, Crop and Horticulure*

**Tabel 5.1.4** Luas Lahan Tegal/Kebun, Ladang/Huma, dan Lahan yang Sementara Tidak Diusahakan Menurut Kecamatan di Kabupaten Barito Kuala (ha), 2021  
**Table** Area of Tegal/Garden, Fields/Huma, and Temporarily Not Cultivated Land by Subdistrict in Barito Kuala Regency (ha), 2021

Kecamatan Subdistrict	Tegal/Kebun Tegal/Garden	Ladang/Huma Fields/Huma	Sementara Tidak Diusahakan Temporarily Non Cultivated Land
(1)	(2)	(3)	(4)
Tabunganen	601	.	1 688
Tamban	.	.	721
Mekarsari	2 725	.	570
Anjir Pasar	151	.	115
Anjir Muara	98	.	30
Alalak	834	1 527	229
Mandastana	1 129	.	576
Jejangkit	283	.	74
Belawang	.	.	27
Wanaraya	280	.	.
Barambai	858	.	24
Rantau Badauh	2 310	.	206
Cerbon	87	.	.
Bakumpai	115	.	.
Marabahan	1 130	.	1 544
Tabukan	1 900	.	.
Kuripan	20	20	1 100
<b>Barito Kuala</b>	<b>12 521</b>	<b>1 547</b>	<b>6 904</b>

Sumber/Source: Dinas Pertanian, Tanaman Pangan dan Hortikultura/Departement of Agriculture, Crop and Horticulure

**Tabel 5.1.5**  
**Table****Luas Panen, Produksi, dan Produktivitas Kacang Tanah dan Kacang Hijau Menurut Kecamatan di Kabupaten Barito Kuala, 2021**  
*Harvested Area, Production, and Productivity of Peanut and Mungbean by Subdistrict in Barito Kuala Regency, 2021*

Kecamatan Subdistrict	Kacang Tanah/Peanut		
	Luas Panen (ha) Harvested Area (ha)	Produksi (ton) Production (ton)	Produktivitas (kw/ha) Productivity (kw/ha)
(1)	(2)	(3)	(4)
Tabunganen	-	-	-
Tamban	-	-	-
Mekarsari	-	-	-
Anjir Pasar	-	-	-
Anjir Muara	-	-	-
Alalak	-	-	-
Mandastana	-	-	-
Jejangkit	-	-	-
Belawang	-	-	-
Wanaraya	-	-	-
Barambai	-	-	-
Rantau Badauh	-	-	-
Cerbon	-	-	-
Bakumpai	-	-	-
Marabahan	-	-	-
Tabukan	-	-	-
Kuripan	-	-	-
<b>Barito Kuala</b>	<b>-</b>	<b>-</b>	<b>-</b>

Lanjutan Tabel/*Continued Table* 5.1.5

Kecamatan <i>Subdistrict</i>	Kacang Hijau/ <i>Mungbean</i>		
	Luas Panen (ha) <i>Harvested Area (ha)</i>	Produksi (ton) <i>Production (ton)</i>	Produktivitas (kw/ha) <i>Productivity (kw/ha)</i>
(1)	(5)	(6)	(7)
Tabunganen	-	-	-
Tamban	-	-	-
Mekarsari	-	-	-
Anjir Pasar	-	-	-
Anjir Muara	-	-	-
Alalak	-	-	-
Mandastana	-	-	-
Jejangkit	-	-	-
Belawang	-	-	-
Wanaraya	-	-	-
Barambai	-	-	-
Rantau Badauh	-	-	-
Cerbon	-	-	-
Bakumpai	-	-	-
Marabahan	-	-	-
Tabukan	-	-	-
Kuripan	-	-	-
<b>Barito Kuala</b>	-	-	-

Sumber/*Source*: Dinas Pertanian, Tanaman Pangan dan Hortikultura/*Departement of Agriculture, Crop and Holticulture*



**Tabel 5.1.6**  
**Table****Luas Panen, Produksi, dan Produktivitas Ubi Kayu dan Ubi Jalar Menurut Kecamatan di Kabupaten Barito Kuala, 2021***Harvested Area, Production, and Productivity of Cassava and Sweet Potato by Subdistrict in Barito Kuala Regency, 2021*

Kecamatan Subdistrict	Ubi Kayu/Cassava		
	Luas Panen (ha) Harvested Area (ha)	Produksi (ton) Production (ton)	Produktivitas (kw/ha) Productivity (kw/ha)
(1)	(2)	(3)	(4)
Tabunganen	1	40	396,34
Tamban	-	-	-
Mekarsari	188	8 350	396,38
Anjir Pasar	16	711	396,33
Anjir Muara	1	51	396,32
Alalak	6	351	396,33
Mandastana	8	438	396,31
Jejangkit	-	-	-
Belawang	8	438	396,28
Wanaraya	12	614	396,32
Barambai	20	967	396,35
Rantau Badauh	2	95	396,33
Cerbon	14	703	396,32
Bakumpai	8	439	396,30
Marabahan	31	1 452	396,33
Tabukan	3	219	396,32
Kuripan	-	-	-
<b>Barito Kuala</b>	<b>318</b>	<b>14 869</b>	<b>467,59</b>

Lanjutan Tabel/Continued Table 5.1.6

Kecamatan Subdistrict	Ubi Jalar/Sweet Potato		
	Luas Panen (ha) Harvested Area (ha)	Produksi (ton) Production (ton)	Produktivitas (kw/ha) Productivity (kw/ha)
(1)	(5)	(6)	(7)
Tabunganen	-	-	-
Tamban	-	-	-
Mekarsari	-	-	-
Anjir Pasar	-	-	-
Anjir Muara	-	-	-
Alalak	-	-	-
Mandastana	-	-	-
Jejangkit	-	-	-
Belawang	-	-	-
Wanaraya	1	12,45	124,54
Barambai	1	12,45	124,54
Rantau Badauh	-	-	-
Cerbon	1	12,45	124,54
Bakumpai	-	-	-
Marabahan	-	-	-
Tabukan	-	-	-
Kuripan	-	-	-
<b>Barito Kuala</b>	<b>3</b>	<b>37,36</b>	<b>124,54</b>

Sumber/Source: Dinas Pertanian, Tanaman Pangan dan Hortikultura/Departement of Agriculture, Crop and Holticulture

**Tabel 5.1.7** Luas Lahan Sawah Menurut Kecamatan dan Jenis Pengairan di Kabupaten Barito Kuala (ha), 2021  
**Table** Area of Wetland by Subdistrict and Type of Irrigation in Barito Kuala Regency (ha), 2021

Kecamatan Subdistrict	Irigasi Irrigation	Non Irigasi Non Irrigation	Jumlah Total
(1)	(2)	(3)	(4)
Tabunganen		15 966	15 966
Tamban		9 808	9 808
Mekarsari		7 937	7 937
Anjir Pasar		9 084	9 084
Anjir Muara		8 227	8 227
Alalak		4 323	4 323
Mandastana		6 336	6 336
Jejangkit		3 645	3 645
Belawang		4 788	4 788
Wanaraya		2 459	2 459
Barambai		9 640	9 640
Rantau Badauh		7 986	7 986
Cerbon		5 761	5 761
Bakumpai		5 477	5 477
Marabahan		6 901	6 901
Tabukan		6 252	6 252
Kuripan		1 950	1 950
<b>Barito Kuala</b>		<b>116 540</b>	<b>116 540</b>

Sumber/Source: Dinas Pertanian, Tanaman Pangan dan Hortikultura/Department of Agriculture, Crop and Horticulture

## 5.2 HORTIKULTURA HORTICULTURE

**Tabel 5.2.1** Luas Panen Tanaman Sayuran Menurut Kecamatan dan Jenis Tanaman di Kabupaten Barito Kuala (ha), 2020-2021  
**Table** *Harvested Area of Vegetables by Subdistrict and Kind of Plant in Barito Kuala Regency (ha), 2020-2021*

Kecamatan Subdistrict	Bawang Merah/ Shallot		Cabai Besar/ Chili/ Big chili		Cabai Rawit/ Chili/ Cayenne Pepper	
	2020	2021	2020	2021	2020	2021
(1)	(2)	(3)	(4)	(5)	(6)	(7)
Tabunganen	-	...	-	...	1	1
Tamban	-	...	...	...	...	...
Mekarsari	-	...	...	...	...	...
Anjir Pasar	1	4	16	10	14	13
Anjir Muara	-	...	-	...	-	...
Alalak	-	...	3	1	2	1
Mandastana	-	...	6	7	5	5
Jejangkit	-	...	12	2	10	0
Belawang	-	...	-	...	-	...
Wanaraya	1	2	11	12	28	32
Barambai	-	...	2	1	3	1
Rantau Badauh	-	...	3	3	5	4
Cerbon	-	...	9	5	10	6
Bakumpai	-	...	2	1	2	1
Marabahan	-	...	12	5	7	7
Tabukan	-	...	...	1	...	2
Kuripan	-	...	...	1	...	...
<b>Barito Kuala</b>	<b>2</b>	<b>6</b>	<b>76</b>	<b>48</b>	<b>87</b>	<b>73</b>

Lanjutan Tabel/*Continued Table* 5.2.1

Kecamatan Subdistrict	Kentang Potato		Kubis Cabbage		Tomat Tomato	
	2020	2021	2020	2021	2020	2021
(1)	(8)	(9)	(10)	(11)	(12)	(13)
Tabunganen	...	...	...	...	-	...
Tamban	...	...	...	...	-	...
Mekarsari	...	...	...	...	-	...
Anjir Pasar	...	...	...	...	20	22
Anjir Muara	...	...	...	...	-	...
Alalak	...	...	...	...	-	...
Mandastana	...	...	...	...	5	3
Jejangkit	...	...	...	...	-	0
Belawang	...	...	...	...	-	...
Wanaraya	...	...	...	...	13	22
Barambai	...	...	...	...	-	...
Rantau Badauh	...	...	...	...	-	5
Cerbon	...	...	...	...	3	4
Bakumpai	...	...	...	...	1	...
Marabahan	...	...	...	...	6	9
Tabukan	...	...	...	...	-	1
Kuripan	...	...	...	...	-	0
<b>Barito Kuala</b>	...	...	...	...	<b>48</b>	<b>66</b>

Lanjutan Tabel/Continued Table 5.2.1

Kecamatan Subdistrict	Bawang Putih Garlic		Kacang Panjang Long Beans		Bawang Daun Scallion		Terung Eggplant	
	2020	2021	2020	2021	2020	2021	2020	2021
(1)	(14)	(15)	(16)	(17)	(18)	(19)	(20)	(21)
Tabunganen	...	...	1	2		...	-	...
Tamban	...	...	1	...		...	-	...
Mekarsari	...	...	-	...		...	-	...
Anjir Pasar	...	...	20	24	19	25	12	18
Anjir Muara	...	...	-	...		...	-	...
Alalak	...	...	-	...	1	...	-	...
Mandastana	...	...	5	...		...	5	2
Jejangkit	...	...	2	1		...	-	0
Belawang	...	...	-	...		...	-	...
Wanaraya	...	...	38	46	27	38	21	44
Barambai	...	...	-	...		...	-	...
Rantau Badauh	...	...	-	3		...	-	2
Cerbon	...	...	13	10		7	12	5
Bakumpai	...	...	1	1	1	2	2	...
Marabahan	...	...	23	18	12	12	6	5
Tabukan	...	...	-	4		...	-	3
Kuripan	...	...	-	1		1	-	0
<b>Barito Kuala</b>	...	...	<b>104</b>	<b>110</b>	<b>60</b>	<b>85</b>	<b>58</b>	<b>79</b>

Sumber/Source: BPS, Statistik Pertanian Hortikultura SPH-SBS/BPS-Statistics Indonesia, Agricultural Statistic for Horticulture SPH-SBS

**Tabel 5.2.2**  
**Table****Produksi Tanaman Sayuran Menurut Kecamatan dan Jenis Tanaman di Kabupaten Barito Kuala (kuintal), 2020-2021**  
**Production of Vegetables by Subdistrict and Kind of Plant in Barito Kuala Regency (quintal), 2020-2021**

Kecamatan Subdistrict	Bawang Merah/Shallot		Cabai Besar/ Chili/ Big chili		Cabai Rawit/ Chili/Cayenne Pepper	
	2020	2021	2020	2021	2020	2021
(1)	(2)	(3)	(4)	(5)	(6)	(7)
Tabunganen	-	-	-	-	12	12
Tamban	-	-	-	-	-	-
Mekarsari	-	-	-	-	-	-
Anjir Pasar	60	940	156	107	138	95
Anjir Muara	-	-	-	-	-	-
Alalak	-	-	49	3	37	8
Mandastana	-	-	71	71	153	35
Jejangkit	-	-	93	18	79	0
Belawang	-	-	-	-	-	-
Wanaraya	25	333	256	136	344	316
Barambai	-	-	40	56	42	47
Rantau Badauh	-	-	23	40	43	57
Cerbon	-	-	176	36	161	62
Bakumpai	-	-	16	10	42	28
Marabahan	-	-	133	88	85	176
Tabukan	-	-	-	8	-	17
Kuripan	-	-	-	1	-	-
<b>Barito Kuala</b>	<b>85</b>	<b>1 273</b>	<b>1 013</b>	<b>574</b>	<b>1 136</b>	<b>853</b>

Lanjutan Tabel/Continued Table 5.2.2

Kecamatan Subdistrict	Kentang Potato		Kubis Cabbage		Tomat Tomato	
	2020	2021	2020	2021	2020	2021
(1)	(8)	(9)	(10)	(11)	(12)	(13)
Tabunganen		-		-	-	-
Tamban		-		-	-	-
Mekarsari		-		-	-	-
Anjir Pasar		-		-	99	118
Anjir Muara		-		-	-	-
Alalak		-		-	-	-
Mandastana		-		-	119	15
Jejangkit		-		-	-	1
Belawang		-		-	-	-
Wanaraya		-		-	154	181
Barambai		-		-	-	-
Rantau Badauh		-		-	-	40
Cerbon		-		-	22	21
Bakumpai		-		-	11	-
Marabahan		-		-	94	103
Tabukan		-		-	-	13
Kuripan		-		-	-	1
<b>Barito Kuala</b>		-		-	<b>499</b>	<b>493</b>



Lanjutan Tabel/*Continued Table* 5.2.2

Kecamatan <i>Subdistrict</i>	Bawang Putih <i>Garlic</i>		Kacang Panjang <i>Long Beans</i>		Bawang Daun <i>Scallion</i>		Terung <i>Eggplant</i>	
	2020	2021	2020	2021	2020	2021	2020	2021
(1)	(14)	(15)	(16)	(17)	(18)	(19)	(20)	(21)
Tabunganen	-	-	15	10	-	-	-	-
Tamban	-	-	3	-	-	-	-	-
Mekarsari	-	-	-	-	-	-	-	-
Anjir Pasar	-	-	119	170	190	181	116	145
Anjir Muara	-	-	-	-	-	-	-	-
Alalak	-	-	-	-	4	-	-	-
Mandastana	-	-	38	-	-	-	65	22
Jejangkit	-	-	5	2	-	-	-	1
Belawang	-	-	-	-	-	-	-	-
Wanaraya	-	-	458	499	242	237	382	522
Barambai	-	-	-	-	-	-	-	-
Rantau Badauh	-	-	-	39	-	-	-	37
Cerbon	-	-	96	66	-	23	80	44
Bakumpai	-	-	8	8	3	9	17	-
Marabahan	-	-	260	164	138	54	120	127
Tabukan	-	-	-	60	-	-	-	53
Kuripan	-	-	-	4	-	11	-	1
<b>Barito Kuala</b>	-	-	<b>1 002</b>	<b>1 002</b>	<b>577</b>	<b>515</b>	<b>780</b>	<b>952</b>

Sumber/*Source*: BPS, Statistik Pertanian Hortikultura SPH-SBS/BPS-Statistics Indonesia, *Agricultural Statistic for Horticulture SPH-SBS*

**Tabel 5.2.3** Luas Panen Tanaman Sayuran dan Buah-buahan Semusim Menurut Jenis Tanaman di Kabupaten Barito Kuala (ha), 2018-2021  
**Table** Harvested of Fruits of Seasonal Vegetables and Fruits by Kind of Fruit in Barito Kuala Regency (ha), 2018-2021

Jenis Tanaman Kind of Plants	2018	2019	2020	2021
(1)	(2)	(3)	(4)	(5)
<b>Sayuran/ Vegetables</b>				
Bawang Daun/ Wlech Onion	58	96	60	85
Bawang Merah/ Shallot	5	10	2	6
Bawang Putih/ Garlic	-	-	-	-
Bayam/ Spinach	6	12	1	34
Buncis/ Green Bean	14	16	-	-
Cabai Besar/ Chili (Capsicum Annum)	142	158	48	62
Cabai Rawit/ Chili (Capsicum Frutescens)	189	265	76	48
Cabai/ Chili	331	423	87	73
Jamur/ Mushroom <sup>1</sup>	-	-	300	475
Kacang Merah/ Red Bean	-	-	-	-
Kacang Panjang/ Yardlong Bean	163	126	104	110
Kangkung/ Kangkong	11	9	6	34
Kembang Kol/ Cauliflower	-	-	-	-
Kentang/ Potato	-	-	-	-
Ketimun/ Cucumber	85	76	75	78
Kubis/ Cabbage	-	-	-	-
Labu Siam/ Chayote	-	-	-	-
Lobak/ Radish	-	-	-	-

Lanjutan Tabel/*Continued Table* 5.2.3

Jenis Tanaman <i>Kind of Plants</i>	2018	2019	2020	2021
(1)	(2)	(3)	(4)	(5)
Paprika/ <i>Bell Pepper</i>	-	-	-	-
Petsai/ <i>Chinese Cabbage</i>	-	-	15	24
Terung/ <i>Eggplant</i>	40	70	58	79
Tomat/ <i>Tomato</i>	53	68	48	66
Wortel/ <i>Carrot</i>	-	-	-	-
<b>Buah-buahan/ <i>Fruits</i></b>				
Blewah/ <i>Cantaloupe</i>	-	-	-	-
Melon/ <i>Melon</i>	1	5	8	7
Semangka/ <i>Watermelon</i>	25	25	57	35
Stroberi/ <i>Strawberry</i>	-	-	-	-

Catatan/Note: <sup>1</sup>dalam m<sup>2</sup> / in m<sup>2</sup>

Sumber/Source: BPS, Statistik Pertanian Hortikultura SPH-SBS/BPS-Statistics Indonesia, *Agricultural Statistic for Horticulture SPH-SBS*

**Tabel 5.2.4**      **Produksi Tanaman Sayuran dan Buah-buahan Semusim**  
**Table**            **Menurut Jenis Tanaman di Kabupaten Barito Kuala**  
**(kuintal), 2018-2021**  
**Production of Seasonal Vegetables and Fruits by Kind of**  
**Fruit in Barito Kuala Regency (quintal), 2018-2021**

Jenis Tanaman Kind of Plants	2018	2019	2020	2021
(1)	(2)	(3)	(4)	(5)
<b>Sayuran/ Vegetables</b>				
Bawang Daun/ <i>Wlech Onion</i>	1 996	2 827	577	515
Bawang Merah/ <i>Shallot</i>	284	902	85	1 273
Bawang Putih/ <i>Garlic</i>	-	-	-	-
Bayam/ <i>Spinach</i>	43	34	5	161
Buncis/ <i>Green Bean</i>	179	74	511	582
Cabai Besar/ <i>Chili (Capsicum Annum)</i>	4 091	5 405	1 013	574
Cabai Rawit/ <i>Chili (Capsicum Frutescens)</i>	5 086	5 671	1 136	853
Cabai/ <i>Chili</i>	9 177	11 076	2 149	667
Jamur/ <i>Mushroom<sup>1</sup></i>	-	-	1 500	1 500
Kacang Merah/ <i>Red Bean</i>	-	-	-	-
Kacang Panjang/ <i>Yardlong Bean</i>	4 725	3 191	1 002	1 022
Kangkung/ <i>Kangkong</i>	71	29	30	139
Kembang Kol/ <i>Cauliflower</i>	-	-	-	-
Kentang/ <i>Potato</i>	-	-	-	-
Ketimun/ <i>Cucumber</i>	3 029	1 758	912	759
Kubis/ <i>Cabbage</i>	-	-	-	-
Labu Siam/ <i>Chayote</i>	-	-	-	-
Lobak/ <i>Radish</i>	-	-	-	-

Lanjutan Tabel/*Continued Table* 5.2.4

Jenis Tanaman <i>Kind of Plants</i>	2018	2019	2020	2021
(1)	(2)	(3)	(4)	(5)
Paprika/ <i>Bell Pepper</i>	-	-	-	-
Petsai/ <i>Chinese Cabbage</i>	-	-	27	89
Terung/ <i>Eggplant</i>	-	3 515	780	952
Tomat/ <i>Tomato</i>	2 273	3 058	499	493
Wortel/ <i>Carrot</i>	-	-	-	-
<b>Buah-buahan/ <i>Fruits</i></b>				
Blewah/ <i>Cantaloupe</i>	-	-	-	-
Melon/ <i>Melon</i>	10	51	356	239
Semangka/ <i>Watermelon</i>	1 400	2 943	4 850	1 261
Stroberi/ <i>Strawberry</i>	-	-	-	-

Catatan/Note: <sup>1</sup>dalam kg/ in kg

Sumber/Source: BPS, Statistik Pertanian Hortikultura SPH-SBS/BPS-Statistics Indonesia, *Agricultural Statistic for Horticulture SPH-SBS*

**Tabel 5.2.5** Luas Panen Tanaman Biofarmaka Menurut Kecamatan dan Jenis Tanaman di Kabupaten Barito Kuala (m<sup>2</sup>), 2020 dan 2021  
**Table** *Harvested Area of Medicinal Plants by Subdistrict and Kind of Plants in Barito Kuala Regency (m<sup>2</sup>), 2020 and 2021*

Kecamatan Subdistrict	Jahe/Ginger		Laos/Lengkuas/Galanga	
	2020	2021	2020	2021
(1)	(2)	(3)	(4)	(5)
Tabunganen	6	...	26	30
Tamban	-	...	8 352	11 011
Mekarsari	102	...	494	502
Anjir Pasar	3	...	2	1
Anjir Muara	-	...	-	-
Alalak	850	...	-	-
Mandastana	10	...	5	-
Jejangkit	-	...	-	-
Belawang	-	...	-	-
Wanaraya	44	...	113	42
Barambai	520	...	1175	1202
Rantau Badauh	20	...	-	-
Cerbon	600	...	400	72
Bakumpai	-	...	-	-
Marabahan	-	...	-	-
Tabukan	42	...	120	-
Kuripan	3	...	5	2
<b>Barito Kuala</b>	<b>2 200</b>	<b>...</b>	<b>10 692</b>	<b>12 862</b>

Lanjutan Tabel/Continued Table 5.2.5

Kecamatan Subdistrict (1)	Kencur/East Indian Galangal		Kunyit/Turmeric	
	2020 (6)	2021 (7)	2020 (8)	2021 (9)
Tabunganen	3	2	3	2
Tamban	-	-	-	-
Mekarsari	121	115	121	127
Anjir Pasar	2	3	2	1
Anjir Muara	-	-	-	-
Alalak	-	-	400	-
Mandastana	8	-	6	-
Jejangkit	-	-	-	-
Belawang	-	-	-	-
Wanaraya	36	30	40	19
Barambai	525	594	550	550
Rantau Badauh	22	150	31	265
Cerbon	425	30	440	40
Bakumpai	-	-	-	-
Marabahan	-	-	-	-
Tabukan	20	42	33	46
Kuripan	5	4	8	-
<b>Barito Kuala</b>	<b>1 167</b>	<b>970</b>	<b>1 636</b>	<b>1 050</b>

Sumber/Source: BPS, Statistik Pertanian Hortikultura SPH-TBF/BPS-Statistics Indonesia, Agricultural Statistic for Horticulture SPH-TBF

**Tabel 5.2.6**      **Produksi Tanaman Biofarmaka Menurut Kecamatan dan Jenis Tanaman di Kabupaten Barito Kuala (kg), 2020 dan 2021**  
**Table**              **Production of Medicinal Plants by Subdistrict and Kind of Plants in Barito Kuala Regency (kg), 2020 and 2021**

Kecamatan Subdistrict	Jahe/Ginger		Laos/Lengkuas/Galanga	
	2020	2021	2020	2021
(1)	(2)	(3)	(4)	(5)
Tabunganen	4	10	12	30
Tamban	-	1 112	13 097	62 922
Mekarsari	147	138	661	410
Anjir Pasar	4	4	3	1
Anjir Muara	-	-	-	-
Alalak	229	55	-	-
Mandastana	16	-	11	-
Jejangkit	-	-	-	-
Belawang	-	-	-	-
Wanaraya	156	270	221	138
Barambai	365	576	1 103	1 280
Rantau Badauh	27	930	-	-
Cerbon	990	235	573	403
Bakumpai	-	-	-	-
Marabahan	-	-	-	-
Tabukan	57	45	143	-
Kuripan	3	3	4	1
<b>Barito Kuala</b>	<b>1 998</b>	<b>3 378</b>	<b>15 828</b>	<b>65 185</b>



Lanjutan Tabel/*Continued Table* 5.2.6

Kecamatan Subdistrict	Kencur/ <i>East Indian Galangal</i>		Kunyit/ <i>Turmeric</i>	
	2020	2021	2020	2021
(1)	(6)	(7)	(8)	(9)
Tabunganen	3	4	3	...
Tamban	-	-	-	...
Mekarsari	131	85	146	...
Anjir Pasar	2	3	7	...
Anjir Muara	-	-	-	...
Alalak	-	-	206	...
Mandastana	20	-	18	...
Jejangkit	-	-	-	...
Belawang	-	-	-	...
Wanaraya	49	41	25	...
Barambai	338	468	395	...
Rantau Badauh	30	350	36	...
Cerbon	265	77	229	...
Bakumpai	-	-	-	...
Marabahan	-	-	-	...
Tabukan	10	57	40	...
Kuripan	3	2	7	...
<b>Barito Kuala</b>	<b>851</b>	<b>1 087</b>	<b>1112</b>	<b>...</b>

Sumber/*Source*: BPS, Statistik Pertanian Hortikultura SPH-TBF/BPS-Statistics Indonesia, *Agricultural Statistic for Horticulture SPH-TBF*

**Tabel 5.2.7** Luas Panen Tanaman Biofarmaka Menurut Jenis Tanaman di Kabupaten Barito Kuala (m<sup>2</sup>), 2018-2021  
**Table** Harvested Area of Medicinal Plants by Kind of Plant in Barito Kuala Regency (m<sup>2</sup>), 2018-2021

Jenis Tanaman Kind of Plants	2018	2019	2020	2021
(1)	(2)	(3)	(4)	(5)
Dlingo/Dringo/ Sweet Root/ Calamus	...	...	-	-
Jahe/ Ginger	...	...	2 200	1 607
Kapulaga/ Java Cardamon	...	...	-	-
Keji Beling/Kecibeling/ Strobilanthes crisper	...	...	-	-
Kencur/ East Indian Galangal	...	...	1 167	970
Kunyit/ Turmeric	...	...	1 636	1 050
Laos/Lengkuas/ Galanga	...	...	10 692	12 862
Lempuyang/ Zingiber Aromaticum	...	...	20	-
Lidah Buaya/ Oliviera	...	...	-	-
Mahkota Dewa/ God's Crown <sup>1</sup>	...	...	5	-
Mengkudu/Pace/ Indian Mulberry <sup>1</sup>	...	...	-	-
Sambiloto/ King of Bitter	...	...	-	-
Temuireng/ Black Turmeric	...	...	-	-
Temukunci/ Chinese Keys	...	...	-	-
Temulawak/ Java Turmeric	...	...	1 218	1 161

Catatan/Note: <sup>1</sup>dalam pohon/in tree

Sumber/Source: BPS, Statistik Pertanian Hortikultura SPH-TBF/BPS-Statistics Indonesia, Agricultural Statistic for Horticulture SPH-TBF

**Tabel 5.2.8**      **Produksi Tanaman Biofarmaka Menurut Jenis Tanaman di Kabupaten Barito Kuala (kg), 2018-2021**  
**Table**              **Production of Medicinal Plants by Kind of Plant in Barito Kuala Regency (kg), 2018-2021**

Jenis Tanaman Kind of Plants	2018	2019	2020	2021
(1)	(2)	(3)	(4)	(5)
Dlingo/Dringo/ Sweet Root/ Calamus	-	-	...	-
Jahe/ Ginger	1 801	1 998	...	3 378
Kapulaga/ Java Cardamon	-	-	...	-
Keji Beling/Kecibeling/ Strobilanthes crista	-	-	...	-
Kencur/ East Indian Galangal	930	851	...	1 087
Kunyit/ Turmeric	1 274	1 112	...	973
Laos/Lengkuas/ Galanga	23 315	15 828	...	65 185
Lempuyang/ Zingiber Aromaticum	6	21	...	-
Lidah Buaya/ Oliviera	-	-	...	-
Mahkota Dewa/ God's Crown	749	60	...	-
Mengkudu/Pace/ Indian Mulberry	-	-	...	-
Sambiloto/ King of Bitter	-	-	...	-
Temuireng/ Black Turmeric	-	-	...	-
Temukunci/ Chinese Keys	-	-	...	-
Temulawak/ Java Turmeric	937	1 167	...	1 253

Sumber/Source: BPS, Statistik Pertanian Hortikultura SPH-TBF/BPS-Statistics Indonesia, Agricultural Statistic for Horticulture SPH-TBF

**Tabel 5.2.9** Luas Panen Tanaman Hias Menurut Kecamatan dan Jenis Tanaman di Kabupaten Barito Kuala (m<sup>2</sup>), 2020 and 2021  
**Table** Harvested Area of Ornamental Plants by Subdistrict and Kind of Plant in Barito Kuala Regency (m<sup>2</sup>), 2020 and 2021

Kecamatan Subdistrict	Anggrek/ <i>Orchid</i>		Krisan/ <i>Chrysantemum</i>	
	2020	2021	2020	2021
(1)	(2)	(3)	(4)	(5)
Tabunganen	-	-	-	-
Tamban	-	-	-	-
Mekarsari	-	-	-	-
Anjir Pasar	-	-	-	-
Anjir Muara	-	-	-	-
Alalak	-	-	-	-
Mandastana	-	-	-	-
Jejangkit	-	-	-	-
Belawang	-	-	-	-
Wanaraya	-	-	-	-
Barambai	-	-	-	-
Rantau Badauh	-	-	-	-
Cerbon	-	-	-	-
Bakumpai	-	-	-	-
Marabahan	-	-	-	-
Tabukan	-	-	-	-
Kuripan	-	-	-	-
<b>Barito Kuala</b>	-	-	-	-

Lanjutan Tabel/*Continued Table* 5.2.9

Kecamatan Subdistrict	Mawar/Rose		Sedap Malam/Tuberose	
	2020	2021	2020	2021
(1)	(6)	(7)	(8)	(9)
Tabunganen	-	-	-	-
Tamban	-	-	-	-
Mekarsari	-	-	-	-
Anjir Pasar	-	-	-	-
Anjir Muara	-	-	-	-
Alalak	-	-	-	-
Mandastana	-	-	-	-
Jejangkit	-	-	-	-
Belawang	-	-	-	-
Wanaraya	-	-	-	-
Barambai	-	-	-	-
Rantau Badauh	-	-	-	-
Cerbon	-	-	-	-
Bakumpai	-	-	-	-
Marabahan	-	-	-	-
Tabukan	-	-	-	-
Kuripan	-	-	-	-
<b>Barito Kuala</b>	-	-	-	-

Sumber/*Source*: BPS, Statistik Pertanian Hortikultura SPH-TH/BPS-Statistics Indonesia, *Agricultural Statistik for Horticulture SPH-TH*

**Tabel 5.2.10** **Produksi Tanaman Hias Menurut Kecamatan dan Jenis Tanaman di Kabupaten Barito Kuala (tangkai), 2020 and 2021**  
**Table** **Production of Ornamental Plants by Subdistrict and Kind of Plant in Barito Kuala Regency (stalks), 2020 and 2021**

Kecamatan Subdistrict	Anggrek/ <i>Orchid</i>		Krisan/ <i>Chrysantemum</i>	
	2020	2021	2020	2021
(1)	(2)	(3)	(4)	(5)
Tabunganen	...	...	...	...
Tamban	...	...	...	...
Mekarsari	...	...	...	...
Anjir Pasar	...	...	...	...
Anjir Muara	...	...	...	...
Alalak	...	...	...	...
Mandastana	...	...	...	...
Jejangkit	...	...	...	...
Belawang	...	...	...	...
Wanaraya	...	...	...	...
Barambai	...	...	...	...
Rantau Badauh	...	...	...	...
Cerbon	...	...	...	...
Bakumpai	...	...	...	...
Marabahan	...	...	...	...
Tabukan	...	...	...	...
Kuripan	...	...	...	...
<b>Barito Kuala</b>	...	...	...	...

Lanjutan Tabel/*Continued Table* 5.2.10

Kecamatan Subdistrict	Mawar/Rose		Sedap Malam/Tuberose	
	2020	2021	2020	2021
(1)	(6)	(7)	(8)	(9)
Tabunganen	...	...	...	...
Tamban	...	...	...	...
Mekarsari	...	...	...	...
Anjir Pasar	...	...	...	...
Anjir Muara	...	...	...	...
Alalak	...	...	...	...
Mandastana	...	...	...	...
Jejangkit	...	...	...	...
Belawang	...	...	...	...
Wanaraya	...	...	...	...
Barambai	...	...	...	...
Rantau Badauh	...	...	...	...
Cerbon	...	...	...	...
Bakumpai	...	...	...	...
Marabahan	...	...	...	...
Tabukan	...	...	...	...
Kuripan	...	...	...	...
<b>Barito Kuala</b>	...	...	...	...

Sumber/*Source*: BPS, Statistik Pertanian Hortikultura SPH-TH/BPS-Statistics Indonesia, *Agricultural Statistik for Horticulture SPH-TH*

**Tabel 5.2.11** Luas Panen Tanaman Hias Menurut Jenis Tanaman di Kabupaten Barito Kuala (m<sup>2</sup>), 2018-2021  
**Table** *Harvested Area of Ornamental Plants by Kind of Plant in Barito Kuala Regency (m<sup>2</sup>), 2018-2021*

Jenis Tanaman Kind of Plants	2018	2019	2020	2021
(1)	(2)	(3)	(4)	(5)
Adenium (Kamboja Jepang)/ <i>Adenium obesum</i>	-	-	-	-
Aglaonema/ <i>Chinese evergreens</i>	-	-	-	-
Anggrek/ <i>Orchid</i>	-	-	-	-
Anthurium Bunga/ <i>Flamingo Lily Flower</i>	-	-	-	-
Anthurium Daun/ <i>Laceleaf</i>	-	-	-	-
Anyelir/ <i>Carnation</i>	-	-	-	-
Caladium/ <i>Heart of Jesus</i>	-	-	-	-
Cordyline/ <i>Cordyline</i>	-	-	-	-
Diffenbachia/ <i>Dumb canes</i>	-	-	-	-
Dracaena/ <i>Dracaena</i>	-	-	-	-
Euphorbia/ <i>Spurges</i>	-	-	-	-
Gladiol/ <i>Gladiol</i>	-	-	-	-
Herbras/ <i>Gerbera</i>	-	-	-	-
Krisan/ <i>Chrysantemum</i>	-	-	-	-
Mawar/ <i>Rose</i>	-	-	-	-
Melati/ <i>Jasmine</i>	-	-	-	-
Monstera/ <i>Swiss cheese plant</i>	-	-	-	-



Lanjutan Tabel/*Continued Table* 5.2.11

Jenis Tanaman <i>Kind of Plants</i>	2018	2019	2020	2021
(1)	(2)	(3)	(4)	(5)
Pakis/ <i>Fern</i>	-	-	-	-
Palem/ <i>Palm</i> <sup>1</sup>	-	-	-	-
Pedang-pedangan/ <i>Sansevieria</i>	-	-	-	-
Pisang-pisangan/ <i>Heliconia</i>	-	-	-	-
Philodendron/ <i>Philodendron</i>	-	-	-	-
Sedap Malam/ <i>Tuberose</i>	-	-	-	-
Soka/ <i>Ixora</i>			-	-

Catatan/Note: <sup>1</sup>dalam pohon/*in tree*

Sumber/Source: BPS, Statistik Pertanian Hortikultura SPH-TH/BPS-Statistics Indonesia, *Agricultural Statistik for Horticulture SPH-TH*

**Tabel 5.2.12**    **Produksi Tanaman Hias Menurut Jenis Tanaman di Kabupaten Barito Kuala (pohon), 2018-2021**  
**Table**                    **Production of Ornamental Plants by Kind of Plant in Barito Kuala Regency (tree), 2018-2021**

Jenis Tanaman Kind of Plants	2018	2019	2020	2021
(1)	(2)	(3)	(4)	(5)
Adenium (Kamboja Jepang)/ <i>Adenium obesum</i>	-	-	-	-
Aglaonema/ <i>Chinese evergreens</i>	-	-	-	-
Anggrek/ <i>Orchid</i> <sup>1</sup>	-	-	-	-
Anthurium Bunga/ <i>Flamingo Lily Flower</i> <sup>1</sup>	-	-	-	-
Anthurium Daun/ <i>Laceleaf</i>	-	-	-	-
Anyelir/ <i>Carnation</i> <sup>1</sup>	-	-	-	-
Caladium/ <i>Heart of Jesus</i>	-	-	-	-
Cordyline/ <i>Cordyline</i>	-	-	-	-
Diffenbachia/ <i>Dumb canes</i>	-	-	-	-
Dracaena/ <i>Dracaena</i>	-	-	-	-
Euphorbia/ <i>Spurges</i>	-	-	-	-
Gladiol/ <i>Gladiol</i> <sup>1</sup>	-	-	-	-
Herbras/ <i>Gerbera</i> <sup>1</sup>	-	-	-	-
Krisan/ <i>Chrysantemum</i> <sup>1</sup>	-	-	-	-
Mawar/ <i>Rose</i> <sup>1</sup>	-	-	-	-
Melati/ <i>Jasmine</i> <sup>2</sup>	-	-	-	-
Monstera/ <i>Swiss cheese plant</i>	-	-	-	-

Lanjutan Tabel/*Continued Table* 5.2.12

Jenis Tanaman <i>Kind of Plants</i>	2018	2019	2020	2021
(1)	(2)	(3)	(4)	(5)
Pakis/ <i>Fern</i>	-	-	-	-
Palem/ <i>Palm</i> <sup>1</sup>	-	-	-	-
Pedang-pedangan/ <i>Sansevieria</i> <sup>3</sup>	-	-	-	-
Pisang-pisangan/ <i>Heliconia</i> <sup>1</sup>	-	-	-	-
Philodendron/ <i>Philodendron</i>	-	-	-	-
Sedap Malam/ <i>Tuberose</i> <sup>1</sup>	-	-	-	-
Soka/ <i>Ixora</i>	-	-	-	-

Catatan/*Note*: <sup>1</sup>dalam tangkai/*in stalks*

<sup>2</sup>dalam kg/*in kg*

<sup>3</sup>dalam rumpun/*in cluster*

Sumber/*Source*: BPS, Statistik Pertanian Hortikultura SPH-TH/BPS-Statistics Indonesia, *Agricultural Statistik for Horticulture SPH-TH*

**Tabel 5.2.13** **Produksi Buah-buahan Menurut Kecamatan dan Jenis Tanaman di Kabupaten Barito Kuala (kuintal), 2020 and 2021**  
**Table** **Production of Fruits by Subdistrict and Kind of Plant in Barito Kuala Regency (quintal), 2020 and 2021**

Kecamatan Subdistrict	Mangga/Mango		Durian/Durian	
	2020	2021	2020	2021
(1)	(2)	(3)	(4)	(5)
Tabunganen	701	-	-	-
Tamban	1 318	666	-	-
Mekarsari	915	420	-	3
Anjir Pasar	4 761	1 521	-	-
Anjir Muara	15 555	2 950	6	4
Alalak	926	293	10	14
Mandastana	528	37	-	-
Jejangkit	-	-	-	-
Belawang	2 887	588	-	-
Wanaraya	805	243	22	-
Barambai	926	704	-	-
Rantau Badauh	5 005	-	112	20
Cerbon	3 318	201	6	-
Bakumpai	2 036	578	5	4
Marabahan	939	294	-	50
Tabukan	526	318	17	64
Kuripan	101	34	-	-
<b>Barito Kuala</b>	<b>41 248</b>	<b>8 847</b>	<b>178</b>	<b>159</b>

Lanjutan Tabel/*Continued Table* 5.2.13

Kecamatan Subdistrict	Jeruk/Orange		Pisang/Banana	
	2020	2021	2020	2021
(1)	(6)	(7)	(8)	(9)
Tabunganen	890	136	327	376
Tamban	471	711	1 023	1 653
Mekarsari	1 251	1 257	307	138
Anjir Pasar	11 981	3 493	590	926
Anjir Muara	12 433	1 907	119	87
Alalak	88 515	7 166	1 152	74
Mandastana	186 751	150 338	88	23
Jejangkit	3 323	-	-	-
Belawang	88 614	85 966	530	642
Wanaraya	46 504	31 392	2 530	306
Barambai	273 046	259 810	135	1 369
Rantau Badauh	135 123	67 920	518	843
Cerbon	61 850	13 155	882	254
Bakumpai	16 038	3 156	83	105
Marabahan	26 905	16 082	844	1 611
Tabukan	6 743	1 040	85	213
Kuripan	92	72	24	66
<b>Barito Kuala</b>	<b>959 530</b>	<b>643 601</b>	<b>9237</b>	<b>8 686</b>

Lanjutan Tabel/*Continued Table* 5.2.13

Kecamatan Subdistrict	Pepaya/Papaya		Salak/Salacca	
	2020	2021	2020	2021
(1)	(10)	(11)	(12)	(13)
Tabunganen	-	-	-	-
Tamban	-	-	-	-
Mekarsari	14	11	69	49
Anjir Pasar	54	62	-	1
Anjir Muara	9	15	-	1
Alalak	24	24	-	-
Mandastana	34	-	-	-
Jejangkit	-	-	-	-
Belawang	109	86	-	-
Wanaraya	22	-	-	-
Barambai	8	103	-	-
Rantau Badauh	5	-	-	-
Cerbon	106	25	4	63
Bakumpai	9	12	-	-
Marabahan	27	87	-	-
Tabukan	3	21	-	25
Kuripan	2	2	-	-
<b>Barito Kuala</b>	<b>426</b>	<b>447</b>	<b>73</b>	<b>139</b>

Sumber/*Source*: BPS, Statistik Pertanian Hortikultura SPH-BST/BPS-Statistics Indonesia, Agricultural Statistic for Horticulture SPH-BST

**Tabel 5.2.14**  
**Table****Produksi Buah-buahan dan Sayuran Tahunan Menurut Jenis Tanaman di Kabupaten Barito Kuala (kuintal), 2018-2021*****Production of Annual Fruits and Vegetables by Kind of Plant in Barito Kuala Regency (quintal), 2018-2021***

Jenis Tanaman Kind of Plants	2018	2019	2020	2021
(1)	(2)	(3)	(4)	(5)
<b>Buah-Buahan/ Fruits:</b>				
Alpukat/ <i>Avocado</i>	48	51	25	3
Anggur/ <i>Grape</i>	-	-	6	-
Apel/ <i>Apple</i>	-	-	-	-
Belimbing/ <i>Star Fruit</i>	1 321	1 035	573	295
Duku/Langsar/Kokosan/ <i>Duku</i>	-	-	-	15
Durian/ <i>Durian</i>	604	764	178	159
Jambu Air/ <i>Rose Apple</i>	325	563	203	233
Jambu Biji/ <i>Guava</i>	2 027	1 450	491	469
Jeruk Besar/ <i>Pomelo</i>	267	115	153	-
Jeruk Siam/Keprak/ <i>Tangerine/Orange</i>	938 975	941 987	1 009 530	-
Jeruk/ <i>Orange (Tangerine + Pomelo)</i>	939 242	942 102	1 009 683	643 601
Mangga/ <i>Mango</i>	37 754	36 615	41 248	8 847
Manggis/ <i>Mangosteen</i>	36	49	7	42
Markisa/ <i>Marquisa</i>	-	-	-	-
Nangka/Cempedak/ <i>Jack Fruit</i>	5 396	9 818	5 097	10
Nenas/ <i>Pineapple</i>	113 712	119 200	125 463	3 178
Pepaya/ <i>Papaya</i>	722	614	426	447
Pisang/ <i>Banana</i>	23 772	15 238	9 237	8 686

Lanjutan Tabel/*Continued Table* 5.2.14

Jenis Tanaman Kind of Plants	2018	2019	2020	2021
(1)	(2)	(3)	(4)	(5)
Rambutan/ <i>Rambutan</i>	31 086	32 116	6 885	30 743
Salak/ <i>Salacca</i>	46	48	73	139
Sawo/ <i>Sapodilla/ Star Apple</i>	647	679	702	557
Sirsak/ <i>Soursop</i>	651	747	417	538
Sukun/ <i>Bread Fruit</i>	298	277	173	427
<b>Sayuran/ <i>Vegetables</i></b>				
Jengkol/ <i>Jengkol</i>	7	10	-	-
Melingo/ <i>Melingo</i>	41	46	9	10
Petai/ <i>Twisted Cluster Bean</i>	592	415	538	2 181

Sumber/Source: BPS, Statistik Pertanian Hortikultura SPH-BST/BPS-Statistics Indonesia, *Agricultural Statistic for Horticulture SPH-BST*



### 5.3 PERKEBUNAN ESTATE CROPS

**Tabel 5.3.1** Luas Areal Tanaman Perkebunan Menurut Kecamatan dan Jenis Tanaman di Kabupaten Barito Kuala (ha), 2020 dan 2021  
*Planted Area of Estate Crops by Subdistrict and Type in Barito Kuala Regency (ha), 2020 and 2021*

Kecamatan Subdistrict	Kelapa Sawit/Oil Palm		Kelapa/Coconut	
	2020	2021	2020	2021
(1)	(2)	(3)	(4)	(5)
Tabunganen	10	...	1 769	...
Tamban	130	...	2 981	...
Mekarsari	-	...	4 036	...
Anjir Pasar	30	...	194	...
Anjir Muara	130	...	473	...
Alalak	2	...	212	...
Mandastana	85	...	162	...
Jejangkit	400	...	2	...
Belawang	74	...	101	...
Wanaraya	1 233	...	37	...
Barambai	277	...	374	...
Rantau Badauh	364	...	4	...
Cerbon	125	...	50	...
Bakumpai	73	...	12	...
Marabahan	503	...	30	...
Tabukan	30	...	23	...
Kuripan	250	...	-	...
<b>Barito Kuala</b>	<b>3 716</b>	<b>...</b>	<b>10 460</b>	<b>...</b>

Lanjutan Tabel/*Continued Table* 5.3.1

Kecamatan Subdistrict	Karet/Rubber		Kopi/Coffee	
	2020	2021	2020	2021
(1)	(6)	(7)	(8)	(9)
Tabunganen	6	...	...	...
Tamban	37	...	...	...
Mekarsari	150	...	...	...
Anjir Pasar	396	...	...	...
Anjir Muara	25	...	...	...
Alalak	5	...	...	...
Mandastana	12	...	...	...
Jejangkit	4	...	...	...
Belawang	61	...	...	...
Wanaraya	1 095	...	...	...
Barambai	430	...	...	...
Rantau Badauh	29	...	...	...
Cerbon	40	...	...	...
Bakumpai	20	...	...	...
Marabahan	445	...	...	...
Tabukan	35	...	...	...
Kuripan	4	...	...	...
<b>Barito Kuala</b>	<b>2 794</b>	...	...	...

Lanjutan Tabel/*Continued Table* 5.3.1

Kecamatan Subdistrict	Kakao/Cocoa		Tebu/Sugar cane	
	2020	2021	2020	2021
(1)	(10)	(11)	(12)	(13)
Tabunganen	...	...	...	...
Tamban	...	...	...	...
Mekarsari	...	...	...	...
Anjir Pasar	...	...	...	...
Anjir Muara	...	...	...	...
Alalak	...	...	...	...
Mandastana	...	...	...	...
Jejangkit	...	...	...	...
Belawang	...	...	...	...
Wanaraya	...	...	...	...
Barambai	...	...	...	...
Rantau Badauh	...	...	...	...
Cerbon	...	...	...	...
Bakumpai	...	...	...	...
Marabahan	...	...	...	...
Tabukan	...	...	...	...
Kuripan	...	...	...	...
<b>Barito Kuala</b>	...	...	...	...

Lanjutan Tabel/Continued Table 5.3.1

Kecamatan Subdistrict	Teh/Tea		Tembakau/Tobacco	
	2020	2021	2020	2021
(1)	(14)	(15)	(16)	(17)
Tabunganen	...	...	...	...
Tamban	...	...	...	...
Mekarsari	...	...	...	...
Anjir Pasar	...	...	...	...
Anjir Muara	...	...	...	...
Alalak	...	...	...	...
Mandastana	...	...	...	...
Jejangkit	...	...	...	...
Belawang	...	...	...	...
Wanaraya	...	...	...	...
Barambai	...	...	...	...
Rantau Badauh	...	...	...	...
Cerbon	...	...	...	...
Bakumpai	...	...	...	...
Marabahan	...	...	...	...
Tabukan	...	...	...	...
Kuripan	...	...	...	...
<b>Barito Kuala</b>	...	...	...	...

Lanjutan Tabel/*Continued Table* 5.3.1

Kecamatan Subdistrict	Sagu/Sago		Purun/Purun Grass	
	2020	2021	2020	2021
(1)	(18)	(19)	(20)	(21)
Tabunganen	-	...	-	...
Tamban	-	...	-	...
Mekarsari	-	...	-	...
Anjir Pasar	32	...	3	...
Anjir Muara	27	...	-	...
Alalak	38	...	-	...
Mandastana	21	...	2	...
Jejangkit	-	...	-	...
Belawang	-	...	83	...
Wanaraya	-	...	-	...
Barambai	45	...	-	...
Rantau Badauh	15	...	-	...
Cerbon	15	...	22	...
Bakumpai	90	...	343	...
Marabahan	-	...	-	...
Tabukan	-	...	95	...
Kuripan	-	...	410	...
<b>Barito Kuala</b>	<b>283</b>	<b>...</b>	<b>958</b>	<b>...</b>

Sumber/*Source*: Dinas Perkebunan dan Peternakan Kabupaten Barito Kuala/*Estate Crops and Livestock Service of Barito Kuala Regency*

**Tabel 5.3.2** **Produksi Tanaman Perkebunan Menurut Kecamatan dan Jenis Tanaman di Kabupaten Barito Kuala (ton), 2020 dan 2021**  
**Table** **Production of Estate Crops by Subdistrict and Type in Barito Kuala Regency (ton), 2020 and 2021**

Kecamatan Subdistrict	Kelapa Sawit/Oil Palm		Kelapa/Coconut	
	2020	2021	2020	2021
(1)	(2)	(3)	(4)	(5)
Tabunganen	-	...	342,39	...
Tamban	138,19	...	913,79	...
Mekarsari	-	...	615,13	...
Anjir Pasar	59,44	...	123,12	...
Anjir Muara	118,56	...	277,42	...
Alalak	-	...	91,74	...
Mandastana	58,17	...	47,95	...
Jejangkit	259,96	...	-	...
Belawang	49,53	...	56,17	...
Wanaraya	4 895,96	...	17,10	...
Barambai	146,58	...	212,35	...
Rantau Badauh	165,69	...	2,70	...
Cerbon	169,60	...	18,49	...
Bakumpai	92,05	...	4,09	...
Marabahan	1 704,01	...	7,50	...
Tabukan	21,39	...	8,19	...
Kuripan	57,78	...	-	...
<b>Barito Kuala</b>	<b>7 907,24</b>	<b>...</b>	<b>2 738,16</b>	<b>...</b>

Lanjutan Tabel/*Continued Table* 5.3.2

Kecamatan Subdistrict	Karet/Rubber		Kopi/Coffee	
	2020	2021	2020	2021
(1)	(6)	(7)	(8)	(9)
Tabunganen	-	...	...	...
Tamban	12,95	...	...	...
Mekarsari	34,29	...	...	...
Anjir Pasar	112,01	...	...	...
Anjir Muara	3,71	...	...	...
Alalak	1,48	...	...	...
Mandastana	1,48	...	...	...
Jejangkit	2,23	...	...	...
Belawang	33,29	...	...	...
Wanaraya	755,36	...	...	...
Barambai	83,06	...	...	...
Rantau Badauh	32,79	...	...	...
Cerbon	8,9	...	...	...
Bakumpai	4,45	...	...	...
Marabahan	261,37	...	...	...
Tabukan	22,26	...	...	...
Kuripan	-	...	...	...

Lanjutan Tabel/Continued Table 5.3.2

Kecamatan Subdistrict	Kakao/Cocoa		Tebu/Sugar cane	
	2020	2021	2020	2021
(1)	(10)	(11)	(12)	(13)
Tabunganen	...	...	...	...
Tamban	...	...	...	...
Mekarsari	...	...	...	...
Anjir Pasar	...	...	...	...
Anjir Muara	...	...	...	...
Alalak	...	...	...	...
Mandastana	...	...	...	...
Jejangkit	...	...	...	...
Belawang	...	...	...	...
Wanaraya	...	...	...	...
Barambai	...	...	...	...
Rantau Badauh	...	...	...	...
Cerbon	...	...	...	...
Bakumpai	...	...	...	...
Marabahan	...	...	...	...
Tabukan	...	...	...	...
Kuripan	...	...	...	...



Lanjutan Tabel/*Continued Table* 5.3.2

Kecamatan <i>Subdistrict</i>	Teh/ <i>Tea</i>		Tembakau/ <i>Tobacco</i>	
	2020	2021	2020	2021
(1)	(14)	(15)	(16)	(17)
Tabunganen	...	...	...	...
Tamban	...	...	...	...
Mekarsari	...	...	...	...
Anjir Pasar	...	...	...	...
Anjir Muara	...	...	...	...
Alalak	...	...	...	...
Mandastana	...	...	...	...
Jejangkit	...	...	...	...
Belawang	...	...	...	...
Wanaraya	...	...	...	...
Barambai	...	...	...	...
Rantau Badauh	...	...	...	...
Cerbon	...	...	...	...
Bakumpai	...	...	...	...
Marabahan	...	...	...	...
Tabukan	...	...	...	...
Kuripan	...	...	...	...
<b>Barito Kuala</b>	...	...	...	...

Lanjutan Tabel/Continued Table 5.3.2

Kecamatan Subdistrict	Sagu/Sago		Purun/Purun Grass	
	2020	2021	2020	2021
(1)	(18)	(19)	(20)	(21)
Tabunganen	-	...	-	...
Tamban	-	...	-	...
Mekarsari	-	...	-	...
Anjir Pasar	0,15	...	0,54	...
Anjir Muara	0,27	...	-	...
Alalak	0,28	...	-	...
Mandastana	0,22	...	-	...
Jejangkit	-	...	-	...
Belawang	-	...	14,72	...
Wanaraya	-	...	-	...
Barambai	1,11	...	-	...
Rantau Badauh	0,05	...	-	...
Cerbon	0,96	...	4,36	...
Bakumpai	0,52	...	82,84	...
Marabahan	-	...	-	...
Tabukan	-	...	19,08	...
Kuripan	-	...	87,20	...
<b>Barito Kuala</b>	<b>3,57</b>	<b>...</b>	<b>208,74</b>	<b>...</b>

Sumber/Source: Dinas Perkebunan dan Peternakan Kabupaten Barito Kuala/Estate Crops and Livestock Service of Barito Kuala Regency

## 5.4 PETERNAKAN LIVESTOCK

**Tabel 5.4.1** Populasi Ternak Menurut Kecamatan dan Jenis Ternak di Kabupaten Barito Kuala (ekor), 2020 dan 2021  
*Livestock Population by Subdistrict and Kind of Livestock in Barito Kuala Regency (heads), 2020 and 2021*

Kecamatan Subdistrict	Sapi Perah/Dairy Cattle		Sapi Potong/Beef Cattle	
	2020	2021	2020	2021
(1)	(2)	(3)	(4)	(5)
Tabunganen		-	-	...
Tamban			29	...
Mekarsari		-	-	...
Anjir Pasar		-	18	...
Anjir Muara		-	-	...
Alalak		-	79	...
Mandastana		-	923	...
Jejangkit		-	30	...
Belawang		-	897	...
Wanaraya		-	4 122	...
Barambai		-	1 618	...
Rantau Badauh		-	288	...
Cerbon		-	109	...
Bakumpai		-	8	...
Marabahan		-	56	...
Tabukan		-	-	...
Kuripan		-	-	...
<b>Barito Kuala</b>		<b>-</b>	<b>8 177</b>	<b>...</b>

Lanjutan Tabel/Continued Table 5.4.1

Kecamatan Subdistrict	Kerbau/Buffalo		Kuda/Horse	
	2020	2021	2020	2021
(1)	(6)	(7)	(8)	(9)
Tabunganen	-	-	-	-
Tamban	-	-	-	-
Mekarsari	-	-	-	-
Anjir Pasar	-	-	-	-
Anjir Muara	-	-	-	-
Alalak	-	-	-	-
Mandastana	-	-	-	-
Jejangkit	-	-	-	-
Belawang	-	-	-	-
Wanaraya	-	-	-	-
Barambai	-	-	-	-
Rantau Badauh	-	-	-	-
Cerbon	-	-	-	-
Bakumpai	-	-	-	-
Marabahan	-	-	-	-
Tabukan	-	-	-	-
Kuripan	1 593	1 599	-	-
<b>Barito Kuala</b>	<b>1 593</b>	<b>1 599</b>	-	-

Lanjutan Tabel/*Continued Table* 5.4.1

Kecamatan Subdistrict	Kambing/Goat		Domba/Sheep		Babi/Pig	
	2020	2021	2020	2021	2020	2021
(1)	(10)	(11)	(12)	(13)	(14)	(15)
Tabunganen	20	47		-	.	-
Tamban	187	299		-	.	-
Mekarsari	120	43		-	.	-
Anjir Pasar	179	54		-	.	-
Anjir Muara	175	-		-	.	-
Alalak	90	12		-	.	-
Mandastana	142	370		-	.	-
Jejangkit	43	34		-	.	-
Belawang	122	93		-	.	-
Wanaraya	121	273		-	72	342
Barambai	108	236		-	34	89
Rantau Badauh	171	67		-	.	-
Cerbon	64	43		-	.	-
Bakumpai	23	-		-	.	-
Marabahan	68	67		-	.	-
Tabukan	23	25		-	.	-
Kuripan	-	-		-	.	-
<b>Barito Kuala</b>	<b>1656</b>	<b>-</b>		<b>-</b>	<b>417</b>	<b>431</b>

Sumber/*Source*: Dinas Perkebunan dan Peternakan Kabupaten Barito Kuala/*Estate Crops and Livestock Service of Barito Kuala Regency*

**Tabel 5.4.2** Populasi Unggas Menurut Kecamatan dan Jenis Unggas di Kabupaten Barito Kuala (ekor), 2020 dan 2021  
**Table** Poultry Population by Subdistrict and Kind of Poultry in Barito Kuala Regency (heads), 2020 and 2021

Kecamatan Subdistrict	Ayam Kampung/Native Chicken		Ayam Pedaging/Broiler	
	2020	2021	2020	2021
(1)	(2)	(3)	(4)	(5)
Tabunganen	33 271	28 864		
Tamban	114 396	90 498		
Mekarsari	56 166	73 480		
Anjir Pasar	104 083	87 061	153 695	160 585
Anjir Muara	101 930	84 935		
Alalak	63 366	58 591		
Mandastana	83 083	75 608	259 865	271 514
Jejangkit	22 983	43 702		
Belawang	64 507	60 719		
Wanaraya	74 338	73 480	569 426	594 954
Barambai	69 225	70 081		
Rantau Badauh	62 846	63 623	100 757	105 274
Cerbon	57 577	33 992		
Bakumpai	37 321	28 672		
Marabahan	58 591	59 316	101 887	106 456
Tabukan	34 668	35 097		
Kuripan	27 686	28 028		
<b>Barito Kuala</b>	<b>1 024 852</b>		<b>1 185 630</b>	

Lanjutan Tabel/*Continued Table* 5.4.2

Kecamatan Subdistrict	Itik/Duck		Itik Manila/Duck	
	2020	2021	2020	2021
(1)	(6)	(7)	(8)	(9)
Tabunganen	2 978	1 456	32	33
Tamban	5 657	4 584	96	99
Mekarsari	3 080	2 083	78	81
Anjir Pasar	6 728	4 408	87	90
Anjir Muara	6 873	4 299	85	88
Alalak	2 907	2 459	61	64
Mandastana	5 172	10 567	80	83
Jejangkit	2 908	501	49	51
Belawang	3 752	3 073	71	74
Wanaraya	2 838	3 523	78	81
Barambai	2 330	3 219	74	77
Rantau Badauh	3 072	3 183	67	70
Cerbon	447	2 708	63	66
Bakumpai	377	1 654	41	42
Marabahan	396	2 707	61	64
Tabukan	247	1 466	49	51
Kuripan	195	97	30	31
<b>Barito Kuala</b>	<b>49 957</b>		<b>1 102</b>	

Sumber/*Source*: Dinas Perkebunan dan Peternakan Kabupaten Barito Kuala/*Estate Crops and Livestock Service of Barito Kuala Regency*

**Tabel 5.4.3** Jumlah Ternak yang Dipotong Menurut Kecamatan dan Jenis Ternak di Kabupaten Barito Kuala (ekor), 2021  
**Table** *Livestock Slaughtered Population by Subdistrict and Kind of Livestock in Barito Kuala Regency (heads), 2021*

Kecamatan Subdistrict	Sapi Potong Beef Cattle	Kerbau Buffalo	Kuda Horse
(1)	(2)	(3)	(4)
Tabunganen	9	-	-
Tamban	76	-	-
Mekarsari	32	-	-
Anjir Pasar	65	-	-
Anjir Muara	69	-	-
Alalak	143	-	-
Mandastana	26	-	-
Jejangkit	8	-	-
Belawang	18	-	-
Wanaraya	15	-	-
Barambai	13	-	-
Rantau Badauh	27	-	-
Cerbon	9	-	-
Bakumpai	7	-	-
Marabahan	47	-	-
Tabukan	7	-	-
Kuripan	0	9	-
<b>Barito Kuala</b>	<b>571</b>	<b>9</b>	<b>-</b>



Lanjutan Tabel/*Continued Table* 5.4.3

Kecamatan <i>Subdistrict</i>	Kambing <i>Goat</i>	Domba <i>Sheep</i>	Babi <i>Pig</i>
(1)	(5)	(6)	(7)
Tabunganen	-	-	-
Tamban	6	-	-
Mekarsari	2	-	-
Anjir Pasar	5	-	-
Anjir Muara	5	-	-
Alalak	12	-	-
Mandastana	2	-	-
Jejangkit	-	-	-
Belawang	1	-	-
Wanaraya	1	-	-
Barambai	1	-	-
Rantau Badauh	2	-	-
Cerbon	-	-	-
Bakumpai	-	-	-
Marabahan	4	-	-
Tabukan	-	-	-
Kuripan	-	-	-
<b>Barito Kuala</b>	<b>41</b>	<b>0</b>	<b>0</b>

Sumber/*Source*: Dinas Perkebunan dan Peternakan Kabupaten Barito Kuala/*Estate Crops and Livestock Service of Barito Kuala Regency*

**Tabel 5.4.4**      **Produksi Daging Ternak Menurut Kecamatan dan Jenis Ternak di Kabupaten Barito Kuala (kuintal), 2020 dan 2021**  
**Table**              **Livestock Meat Production by Subdistrict and Kind of Livestock in Barito Kuala Regency (quintal), 2020 and 2021**

Kecamatan Subdistrict	Sapi Perah/Dairy Cattle		Sapi Potong/Beef Cattle	
	2020	2021	2020	2021
(1)	(2)	(3)	(4)	(5)
Tabunganen		-	28,38	15,52
Tamban		-	120,13	131,1
Mekarsari		-	45,87	55,2
Anjir Pasar		-	109,21	119
Anjir Muara		-	100,47	112,1
Alalak		-	150,71	246,6
Mandastana		-	48,05	44,8
Jejangkit		-	15,298	13,8
Belawang		-	39,32	31
Wanaraya		-	58,97	25,8
Barambai		-	93,92	22,4
Rantau Badauh		-	39,32	46,5
Cerbon		-	21,84	15,5
Bakumpai		-	28,40	12
Marabahan		-	80,82	81
Tabukan		-	6,55	12
Kuripan		-	-	-
<b>Barito Kuala</b>		<b>-</b>	<b>987,26</b>	

Lanjutan Tabel/*Continued Table* 5.4.4

Kecamatan Subdistrict	Kerbau/Buffalo		Kuda/Horse	
	2020	2021	2020	2021
(1)	(6)	(7)	(8)	(9)
Tabunganen	-	-	-	-
Tamban	-	-	-	-
Mekarsari	-	-	-	-
Anjir Pasar	-	-	-	-
Anjir Muara	-	-	-	-
Alalak	-	-	-	-
Mandastana	-	-	-	-
Jejangkit	-	-	-	-
Belawang	-	-	-	-
Wanaraya	-	-	-	-
Barambai	-	-	-	-
Rantau Badauh	-	-	-	-
Cerbon	-	-	-	-
Bakumpai	-	-	-	-
Marabahan	-	-	-	-
Tabukan	2,21	-	-	-
Kuripan	28,75	17	-	-
<b>Barito Kuala</b>	<b>30,96</b>	<b>17</b>	-	-

Lanjutan Tabel/*Continued Table* 5.4.4

Kecamatan Subdistrict	Kambing/Goat		Domba/Sheep		Babi/Pig	
	2020	2021	2020	2021	2020	2021
(1)	(10)	(11)	(12)	(13)	(14)	(15)
Tabunganen					-	-
Tamban	1,15	1,24			-	-
Mekarsari		0,41			-	-
Anjir Pasar	1,15	1,04			-	-
Anjir Muara	1,15	1,04			-	-
Alalak	2,48	2,45			-	-
Mandastana	0,57	0,41			-	-
Jejangkit					-	-
Belawang	0,57	0,20			-	-
Wanaraya	0,57	0,20			-	-
Barambai	0,76	0,20			46,80	-
Rantau Badauh	0,57	0,4			-	-
Cerbon					-	-
Bakumpai					-	-
Marabahan	1,72	0,83			-	-
Tabukan					-	-
Kuripan					-	-
<b>Barito Kuala</b>	<b>10,69</b>				<b>46,80</b>	<b>-</b>

Sumber/*Source*: Dinas Perkebunan dan Peternakan Kabupaten Barito Kuala/*Estate Crops and Livestock Service of Barito Kuala Regency*

**Tabel 5.4.5**  
**Table****Produksi Daging Unggas Menurut Kecamatan dan Jenis Unggas di Kabupaten Barito Kuala (kuintal), 2020 dan 2021**  
**Poultry Meat Production by Subdistrict and Kind of Poultry in Barito Kuala Regency (quintal), 2020 and 2021**

Kecamatan Subdistrict	Ayam Kampung/Native Chicken		Ayam Pedaging/Broiler	
	2020	2021	2020	2021
(1)	(2)	(3)	(4)	(5)
Tabunganen	22,50	52,2	-	-
Tamban	70,54	179,1	-	-
Mekarsari	57,28	88,2	-	-
Anjir Pasar	67,86	159,3	1 977,31	-
Anjir Muara	66,21	162,9	-	-
Alalak	45,67	99	-	6 423,84
Mandastana	58,94	129,6	3 343,20	23 798,16
Jejangkit	34,07	36,0	-	-
Belawang	47,33	100,80	-	-
Wanaraya	57,28	116,1	7 325,75	-
Barambai	53,96	109,8	-	-
Rantau Badauh	48,99	99,9	1 269,25	10 860,48
Cerbon	44,88	53,1	-	4 211,28
Bakumpai	29,09	45,0	-	-
Marabahan	45,67	92,7	1 310,75	425,08
Tabukan	27,02	54,9	-	-
Kuripan	21,58	44,1	-	-
<b>Barito Kuala</b>	<b>798,87</b>		<b>15 253,30</b>	<b>15 253,30</b>

Lanjutan Tabel/*Continued Table* 5.4.5

Kecamatan Subdistrict	Itik/Duck		Itik Manila/Duck	
	2020	2021	2020	2021
(1)	(6)	(7)	(8)	(9)
Tabunganen	2,03	...	-	...
Tamban	3,85	...	0,01	...
Mekarsari	2,10	...	0,01	...
Anjir Pasar	4,58	...	0,01	...
Anjir Muara	4,68	...	0,01	...
Alalak	1,98	...	0,01	...
Mandastana	3,52	...	0,01	...
Jejangkit	1,98	...	0,01	...
Belawang	2,56	...	0,01	...
Wanaraya	1,93	...	0,01	...
Barambai	1,59	...	0,01	...
Rantau Badauh	2,09	...	0,01	...
Cerbon	0,31	...	0,01	...
Bakumpai	0,26	...	-	...
Marabahan	0,27	...	0,01	...
Tabukan	0,17	...	-	...
Kuripan	0,13	...	-	...
<b>Barito Kuala</b>	<b>34,03</b>	<b>...</b>	<b>0,09</b>	<b>...</b>

Sumber/*Source*: Dinas Perkebunan dan Peternakan Kabupaten Barito Kuala/*Estate Crops and Livestock Service of Barito Kuala Regency*

**Tabel 5.4.6** **Produksi Telur Unggas (kg) dan Susu Sapi (liter) Menurut Kecamatan dan Jenis Unggas di Kabupaten Barito Kuala, 2020 dan 2021**  
**Table** **Poultry Eggs (kg) and Cow's Milk (liter) Production by Subdistrict and Kind of Poultry in Barito Kuala Regency, 2020 and 2021**

Kecamatan Subdistrict	Telur Ayam Kampung Native Chicken Egg		Telur Ayam Pedaging Broiler Egg	
	2020	2021	2020	2021
(1)	(2)	(3)	(4)	(5)
Tabunganen	1 574	53 711	-	-
Tamban	4 936	184 675	-	-
Mekarsari	4 008	90 671	-	-
Anjir Pasar	4 749	164 550	-	-
Anjir Muara	4 633	168 026	-	-
Alalak	3 196	102 295	-	-
Mandastana	4 124	134 125	-	-
Jejangkit	2 384	37 103	-	-
Belawang	3 312	104 137	-	-
Wanaraya	4 008	120 088	-	-
Barambai	3 776	113 135	-	-
Rantau Badauh	3 428	102 710	-	-
Cerbon	3 141	54 875	-	-
Bakumpai	2 036	46 287	-	-
Marabahan	3 196	95 757	-	-
Tabukan	1 891	56 659	-	-
Kuripan	1 510	45 247	-	-
<b>Barito Kuala</b>	<b>55 902</b>			

Lanjutan Tabel/*Continued Table* 5.4.6

Kecamatan Subdistrict	Telur Itik Duck Egg		Telur Itik Manila Duck Egg		Susu Sapi Cow's Milk	
	2020	2021	2020	2021	2020	2021
(1)	(6)	(7)	(8)	(9)	(10)	(11)
Tabunganen	681	-	32	57		-
Tamban	1 293	-	96	171		-
Mekarsari	704	-	78	140		-
Anjir Pasar	1 538	-	87	152		-
Anjir Muara	1 571	-	85	155		-
Alalak	665	-	61	110		-
Mandastana	1 182	-	80	143		-
Jejangkit	665	-	49	88		-
Belawang	858	-	71	128		-
Wanaraya	649	-	78	140		-
Barambai	533	-	74	133		-
Rantau Badauh	702	-	67	121		-
Cerbon	102	-	63	114		-
Bakumpai	86	-	41	72		-
Marabahan	91	-	61	110		-
Tabukan	57	-	49	88		-
Kuripan	45	-	30	53		-
<b>Barito Kuala</b>	<b>11 422</b>	<b>-</b>	<b>1 100</b>			<b>-</b>

Sumber/*Source*: Dinas Perkebunan dan Peternakan Kabupaten Barito Kuala/*Estate Crops and Livestock Service of Barito Kuala Regency*



## 5.5 PERIKANAN FISHERY

**Table 5.5.1** **Produksi dan Nilai Produksi Perikanan Tangkap Menurut Kecamatan dan Jenis Penangkapan di Kabupaten Barito Kuala, 2021**  
*Production and Production Value of Fish Capture by Subdistrict and Types of Captures in Barito Kuala Regency, 2021*

Kecamatan Subdistrict	Perikanan Tangkap di Laut <i>Marine Capture Fisheries</i>		Perikanan Perairan Umum Daratan <i>Inland Open Water Capture</i>		Perikanan Tangkap <i>Fish Capture</i>	
	Volume Volume (ton)	Nilai Value (000 Rp)	Volume Volume (ton)	Nilai Value (000 Rp)	Volume Volume (ton)	Nilai Value (000 Rp)
(1)	(2)	(3)	(4)	(5)	(6)	(7)
Tabunganen	2 700,32	40 036	-	-	2 700,32	40 036
Tamban	-	-	398	9 262	398	9 262
Mekarsari	-	-	51	1 186	51	1 186
Anjir Pasar	-	-	-	-	-	-
Anjir Muara	-	-	66	1 544	66	1 544
Alalak	-	-	66	1 544	66	1 544
Mandastana	-	-	-	-	-	-
Jejangkit	-	-	-	-	-	-
Belawang	-	-	256	6 174	256	6 174
Wanaraya	-	-	-	-	-	-
Barambai	-	-	199	4 631	199	4 631
Rantau Badauh	-	-	664	15 436	664	15 436
Cerbon	-	-	531	12 349	531	12 349
Bakumpai	-	-	1 062	24 698	1 062	24 698
Marabahan	-	-	1 327	30 854	1 327	30 854
Tabukan	-	-	66	1 544	66	1 544
Kuripan	-	-	1 991	46 309	1 991	46 309
<b>Barito Kuala</b>	<b>2 700,3</b>	<b>40 036</b>	<b>6 687</b>	<b>155 530</b>	<b>9 387</b>	<b>195 566</b>

Sumber/Source: Dinas Ketahanan Pangan dan Perikanan Kabupaten Barito Kuala/Food Security Service, Fishery and Marine of Barito Kuala Regency

**Tabel 5.5.2**      **Produksi dan Nilai Produksi Perikanan Budidaya Menurut Kecamatan dan Jenis Budidaya di Kabupaten Barito Kuala, 2021**  
**Table**              **Production and Production Value of Aquaculture by Subdistrict and Type of Culture in Barito Kuala Regency, 2021**

Kecamatan Subdistrict	Budidaya Laut Marine Culture		Tambak Brackish Water Pond		Kolam Fresh Water Pond	
	Volume Volume (ton)	Nilai Value (000 Rp)	Volume Volume (ton)	Nilai Value (000 Rp)	Volume Volume (ton)	Nilai Value (000 Rp)
(1)	(2)	(3)	(4)	(5)	(6)	(7)
Tabunganen		-	8 715	105 488 320	16 625	269 500
Tamban		-	-	-	23 918	386 350
Mekarsari		-	-	-	103 347	1 670 160
Anjir Pasar		-	-	-	-	-
Anjir Muara		-	-	-	25 618	579 480
Alalak		-	-	-	40 18	656 205
Mandastana		-	-	-	3 506	82 030
Jejangkit		-	-	-	22 15	1 203 250
Belawang		-	-	-	-	-
Wanaraya		-	-	-	-	-
Barambai		-	-	-	6 315	119 808
Rantau Badauh		-	-	-	10 325	163 163
Cerbon		-	-	-	2 782	44 625
Bakumpai		-	-	-	-	-
Marabahan		-	-	-	-	-
Tabukan		-	-	-	2 555	131 975
Kuripan		-	-	-	-	-
<b>Barito Kuala</b>		-	<b>8 715</b>	<b>105 488 320</b>	<b>14 749</b>	<b>48 465</b>

Sumber/Source: Dinas Ketahanan Pangan dan Perikanan Kabupaten Barito Kuala/Food Security Service, Fishery and Marine of Barito Kuala Regency

Lanjutan Tabel/*Continued Table* 5.5.2

Kecamatan Subdistrict	Karamba Cage		Jaring Apung Floating Cage Net		Sawah Paddy Field	
	Volume Volume (ton)	Nilai Value (000 Rp)	Volume Volume (ton)	Nilai Value (000 Rp)	Volume Volume (ton)	Nilai Value (000 Rp)
(1)	(8)	(9)	(10)	(11)	(12)	(13)
Tabunganen	-	-	-	-	-	-
Tamban	-	-	-	-	-	-
Mekarsari	-	-	-	-	-	-
Anjir Pasar	-	-	-	-	-	-
Anjir Muara	-	-	-	-	-	-
Alalak	-	-	-	-	-	-
Mandastana	-	-	-	-	-	-
Jejangkit	-	-	-	-	-	-
Belawang	-	-	-	-	-	-
Wanaraya	-	-	-	-	-	-
Barambai	-	-	-	-	-	-
Rantau Badauh	-	-	-	-	-	-
Cerbon	-	-	-	-	-	-
Bakumpai	-	-	68 781 925 840	-	-	-
Marabahan	-	-	332 440 9 285 570	-	-	-
Tabukan	7,22	202 160	-	-	-	-
Kuripan	-	-	-	-	-	-
<b>Barito Kuala</b>	<b>7,22</b>	<b>202 160</b>			-	-

Sumber/*Source*: Dinas Ketahanan Pangan dan Perikanan Kabupaten Barito Kuala/*Food Security Service, Fishery and Marine of Barito Kuala Regency*

**Tabel 5.5.3**      **Produksi dan Nilai Produksi Perikanan Menurut Sub Sektor di Kabupaten Barito Kuala, 2021**  
**Table**              **Fishery Production and Production Value by Sub Sector in Barito Kuala Regency, 2021**

Subsektor Subsector	Rincian Description	Produksi Production (ton)	Nilai Produksi Production Value (000 Rp)
(1)	(2)	(3)	(4)
Perikanan Tangkap Capture Fisheries			
Perikanan Laut Marine Capture Fisheries	---	5 309 7	107 453 000
Perairan Umum Inland Open Water Capture Fisheries	---	3 924 8	96 806 873
Sub Jumlah/Sub Total		122,92	2 994 027 000
Perikanan Budidaya Aquaculture			
Budidaya Laut Marine Culture	---	-	-
Tambak Brackish Water Pond	---	-	-
Kolam Fresh Water Pond	---	-	-
Karamba Cage	---	-	-
Jaring Apung Floating Cage Net	---	-	-
Sawah Paddy Field	---	-	-
Sub Jumlah/Sub Total		-	-
<b>Jumlah/Total</b>		<b>122 92</b>	<b>2 994 027 000</b>

Sumber/Source: Dinas Ketahanan Pangan dan Perikanan Kabupaten Barito Kuala/Food Security Service, Fishery and Marine of Barito Kuala Regency

**Tabel 5.5.4** Jumlah Rumah Tangga Perikanan Tangkap Menurut Kecamatan dan Subsektor di Kabupaten Barito Kuala, 2020 dan 2021  
**Table** Number of Fish Capture Households by Subdistrict and Subsector in Barito Kuala Regency, 2020 and 2021

Kecamatan Subdistrict	Perikanan Laut Marine Fisheries		Perairan Umum Inland Water		Jumlah Total	
	2020	2021	2020	2021	2020	2021
(1)	(2)	(3)	(4)	(5)	(6)	(7)
Tabunganen	2 266	...	266	...	664	...
Tamban	-	...	170	...	163	...
Mekarsari	-	...	22	...	-	...
Anjir Pasar	-	...	413	...	396	...
Anjir Muara	-	...	540	...	518	...
Alalak	-	...	55	...	53	...
Mandastana	-	...	52	...	50	...
Jejangkit	-	...	120	...	115	...
Belawang	-	...	151	...	145	...
Wanaraya	-	...	-	...	-	...
Barambai	-	...	58	...	56	...
Rantau Badauh	-	...	171	...	164	...
Cerbon	-	...	171	...	164	...
Bakumpai	-	...	504	...	484	...
Marabahan	-	...	264	...	253	...
Tabukan	-	...	239	...	229	...
Kuripan	-	...	1 881	...	1 881	...
<b>Barito Kuala</b>	<b>464</b>	<b>...</b>	<b>5 077</b>	<b>...</b>	<b>5 335</b>	<b>...</b>

Sumber/Source: Dinas Ketahanan Pangan dan Perikanan Kabupaten Barito Kuala/Food Security Service, Fishery and Marine of Barito Kuala Regency

**Tabel 5.5.5** **Produksi dan Nilai Produksi Perikanan Tangkap di Perairan Umum Menurut Kecamatan dan Lokasi di Kabupaten Barito Kuala, 2021**  
**Table** **Production and Production Value of Inland Open Water Capture Fisheries by Subdistrict and Location in Barito Kuala Regency, 2021**

Kecamatan Subdistrict	Waduk Reservoir		Sungai River		Danau Lake	
	Volume Volume (ton)	Nilai Value (000 Rp)	Volume Volume (ton)	Nilai Value (000 Rp)	Volume Volume (ton)	Nilai Value (000 Rp)
(1)	(2)	(3)	(4)	(5)	(6)	(7)
Tabunganen	...	...	...	...	...	...
Tamban	...	...	...	...	...	...
Mekarsari	...	...	...	...	...	...
Anjir Pasar	...	...	...	...	...	...
Anjir Muara	...	...	...	...	...	...
Alalak	...	...	...	...	...	...
Mandastana	...	...	...	...	...	...
Jejangkit	...	...	...	...	...	...
Belawang	...	...	...	...	...	...
Wanaraya	...	...	...	...	...	...
Barambai	...	...	...	...	...	...
Rantau Badauh	...	...	...	...	...	...
Cerbon	...	...	...	...	...	...
Bakumpai	...	...	...	...	...	...
Marabahan	...	...	...	...	...	...
Tabukan	...	...	...	...	...	...
Kuripan	...	...	...	...	...	...
<b>Barito Kuala</b>	...	...	...	...	...	...

Lanjutan Tabel/*Continued Table* 5.5.5

Kecamatan Subdistrict	Rawa Swamp		Genangan Air Puddle	
	Volume Volume (ton)	Nilai Value (000 Rp)	Volume Volume (ton)	Nilai Value (000 Rp)
(1)	(8)	(9)	(10)	(11)
Tabunganen	...	...	...	...
Tamban	...	...	...	...
Mekarsari	...	...	...	...
Anjir Pasar	...	...	...	...
Anjir Muara	...	...	...	...
Alalak	...	...	...	...
Mandastana	...	...	...	...
Jejangkit	...	...	...	...
Belawang	...	...	...	...
Wanaraya	...	...	...	...
Barambai	...	...	...	...
Rantau Badauh	...	...	...	...
Cerbon	...	...	...	...
Bakumpai	...	...	...	...
Marabahan	...	...	...	...
Tabukan	...	...	...	...
Kuripan	...	...	...	...
<b>Barito Kuala</b>	...	...	...	...

Sumber/*Source*: Dinas Ketahanan Pangan dan Perikanan Kabupaten Barito Kuala/*Food Security Service, Fishery and Marine of Barito Kuala Regency*

**Tabel 5.5.6** Jumlah Rumah Tangga Perikanan Budidaya Menurut Kecamatan dan Jenis Budidaya di Kabupaten Barito Kuala, 2021  
**Table** Number of Aquaculture Households by Subdistrict and Type of Aquaculture in Barito Kuala Regency, 2021

Kecamatan Subdistrict	Budidaya Laut Marine Culture	Tambak Brackish Water Pond	Kolam Fresh Water Pond	Keramba Cage	Jaring Apung Floating Cage Net	Sawah Paddy Field	Jumlah Total
(1)	(2)	(3)	(4)	(5)	(6)	(7)	(8)
Tabunganen		425	270		-	.	705
Tamban		-	136		-	.	136
Mekarsari		-	234		-	.	234
Anjir Pasar		-	83		-	.	83
Anjir Muara		-	80		-	.	80
Alalak		-	87		-	.	87
Mandastana			200		-	.	200
Jejangkit		-	30		-	.	30
Belawang		-	30		-	.	30
Wanaraya		-	30		-	.	30
Barambai		-	96		-	.	96
Rantau Badauh		-	53		-	.	53
Cerbon		-	80		-	.	80
Bakumpai		-	25	1	40	.	66
Marabahan		-	20		258	.	278
Tabukan		-	93	19	-	.	112
Kuripan		-	10		-	.	10
<b>Barito Kuala</b>		<b>425</b>		<b>20</b>	<b>298</b>	.	

Sumber/Source: Dinas Ketahanan Pangan dan Perikanan Kabupaten Barito Kuala/Food Security Service, Fishery and Marine of Barito Kuala Regency



**Tabel 5.5.7** Luas Area Perikanan Budidaya Menurut Kecamatan dan Jenis Budidaya di Kabupaten Barito Kuala (ha), 2021  
**Table** Number of Aquaculture Areas by Subdistrict and Type of Aquaculture in Barito Kuala Regency (ha), 2021

Kecamatan Subdistrict	Budidaya Laut Marine Culture	Tambak Brackish Water Pond	Kolam Fresh Water Pond	Keramba Cage	Jaring Apung Floating Cage Net	Sawah Paddy Field	Jumlah Total
(1)	(2)	(3)	(4)	(5)	(6)	(7)	(8)
Tabunganen		3 766,00	126,50	-	-	-	3 893
Tamban		-	2,53	-	-	-	2,53
Mekarsari		-	2,07	-	-	-	2,07
Anjir Pasar		-	0,8	-	-	-	0,8
Anjir Muara		-	0,8	-	-	-	0,8
Alalak		-	4	0,036	-	-	4,04
Mandastana		-	0,4	-	-	-	0,4
Jejangkit		-	0,01	-	-	-	0,01
Belawang		-	0,10	-	-	-	0,10
Wanaraya		-	0,01	-	-	-	0,01
Barambai		-	0,81	-	-	-	0,81
Rantau Badauh		-	0,12	-	-	-	0,12
Cerbon		-	1,58	-	-	-	1,58
Bakumpai		-	0,0024	0,036	0,77	-	0,1
Marabahan		-	0,05	-	4,13	-	0,46
Tabukan		-	0,44	-	-	-	0,44
Kuripan		-	0,01	-	-	-	0,01
<b>Barito Kuala</b>		<b>3 780,00</b>		<b>0,72</b>	<b>4,9</b>	<b>-</b>	<b>3 934,40</b>

Sumber/Source: Dinas Ketahanan Pangan dan Perikanan Kabupaten Barito Kuala/Food Security Service, Fishery and Marine of Barito Kuala Regency

**Tabel 5.5.8** Jumlah Perahu/Kapal Menurut Kecamatan dan Jenis Kapal di Kabupaten Barito Kuala, 2021  
**Table** Number of Fishing Boats by Subdistrict and Type of Boat in Barito Kuala Regency, 2021

Kecamatan Subdistrict	Perahu Tanpa Motor Nonpowered Boat	Perahu Motor Tempel Outboard Motorboat	Kapal Motor Inboard Motorboat
(1)	(2)	(3)	(4)
Tabunganen	...	...	...
Tamban	...	...	...
Mekarsari	...	...	...
Anjir Pasar	...	...	...
Anjir Muara	...	...	...
Alalak	...	...	...
Mandastana	...	...	...
Jejangkit	...	...	...
Belawang	...	...	...
Wanaraya	...	...	...
Barambai	...	...	...
Rantau Badauh	...	...	...
Cerbon	...	...	...
Bakumpai	...	...	...
Marabahan	...	...	...
Tabukan	...	...	...
Kuripan	...	...	...
<b>Barito Kuala</b>	...	...	...

Sumber/Source: Dinas Ketahanan Pangan dan Perikanan Kabupaten Barito Kuala / Food Security Service, Fishery and Marine of Barito Kuala Regency

**Tabel 5.5.9** Jumlah Ikan Laut Menurut Jenis dan Alat Penangkapannya di Kabupaten Barito Kuala (ton), 2021  
**Table** Number of Marine Fishery by Type and the Capture Tools in Barito Kuala (ton), 2021

Jenis Ikan Type of Product	Jaring Insang Hanyut Floating Gill Nets	Trammel Net Trammel Net	Rawai Tetap Permanent Rawai	Serok Scoop
(1)	(2)	(3)	(4)	(5)
Belanak	251,5	-	-	-
Kakap	219,6	-	-	-
Sebelah	71,5	-	-	-
Pari	-	-	4,5	-
Gulamah	832,5	-	-	-
Bawal Hitam	-	-	-	-
Golok/Parang	-	-	-	-
Ikan Lainnya	341,7	-	-	-
Udang Windu	-	-	-	-
Udang Putih	113,5	-	-	-
Cumi-cumi	-	-	-	-
Kepiting	248,5	-	-	-
<b>Barito Kuala</b>	<b>1</b>	<b>0</b>	<b>4,5</b>	<b>-</b>

Lanjutan Tabel/*Continued Table* 5.5.9

Jenis Ikan <i>Type of Product</i>	Jaring Insang Tetap <i>Permanent Gill Nets</i>	Lampara Lampara	Lainnya <i>Others</i>	Jumlah Total
(1)	(2)	(3)	(4)	(5)
Belanak		-	38,5	289,8
Kakap		-	-	219,6
Sebelah		-	119,5	191,3
Pari		-	-	4,5
Gulamah		-	151,8	987
Bawal Hitam		-	-	-
Golok/Parang		-	-	-
Ikan Lainnya		-	-	341,7
Udang Windu		-	541,3	541,3
Udang Putih		-	860,5	974
Cumi-cumi		-	-	-
Kepiting		-	-	248,5
<b>Barito Kuala</b>		-	-	

Sumber/*Source*: Dinas Ketahanan Pangan dan Perikanan Kabupaten Barito Kuala/*Food Security Service, Fishery and Marine of Barito Kuala Regency*

**Tabel 5.5.10** Nilai Produksi Ikan Laut Menurut Jenis dan Alat Penangkapannya di Kabupaten Barito Kuala (000, Rp), 2021  
**Table** *Number of Marine Fishery Production by Type and the Capture Tools in Barito Kuala (000, Rp), 2021*

Jenis Ikan Type of Product	Jaring Insang Hanyut Floating Gill Nets	Trammel Net Trammel Net	Rawai Tetap Permanent Rawai	Serok Scoop
(1)	(2)	(3)	(4)	(5)
Belanak			-	-
Kakap	10 742,76		-	-
Sebelah			-	-
Pari			-	-
Gulamah	3 166,00		-	-
Bawal Hitam			-	-
Golok/Parang			-	-
Ikan Lainnya	5 691,40		-	-
Udang Windu			-	9 793,92
Udang Putih			-	2 070,43
Cumi-cumi			-	-
Kepiting			-	-
<b>Barito Kuala</b>	<b>19 600,00</b>		<b>-</b>	<b>11 864,00</b>

Lanjutan Tabel/*Continued Table* 5.5.10

Jenis Ikan <i>Type of Product</i>	Jaring Insang Tetap <i>Permanent Gill Nets</i>	Lampara <i>Lampara</i>	Lainnya <i>Others</i>	Jumlah <i>Total</i>
(1)	(2)	(3)	(4)	(5)
Belanak		-	1 324,52	1 324,52
Kakap		-	2 321,34	13 064,10
Sebelah		-	-	-
Pari		-	-	-
Gulamah		-	-	3 166,03
Bawal Hitam		-	-	-
Golok/Parang		-	-	-
Ikan Lainnya		-	919,10	6 610,55
Udang Windu		-	-	9 793,92
Udang Putih		-	420,06	2 490,49
Cumi-cumi		-	546,15	546,15
Kepiting		-	3 040,90	3 040,90
<b>Barito Kuala</b>		-	<b>8 572,00</b>	<b>40 037,00</b>

Sumber/*Source*: Dinas Ketahanan Pangan dan Perikanan Kabupaten Barito Kuala/*Food Security Service, Fishery and Marine of Barito Kuala Regency*

**Tabel 5.5.11** Jumlah Kelompok Budidaya Ikan di Kabupaten Barito Kuala, 2021  
**Table** Number of Group Conducting Fish in Barito Kuala, 2021

Kecamatan Subdistrict	Tambak Brackish Water Pond		Kolam Fresh Water Pond		Keramba Cage	
	Kelompok Group	Tenaga Kerja Labour	Kelompok Group	Tenaga Kerja Labour	Kelompok Group	Tenaga Kerja Labour
(1)	(2)	(3)	(4)	(5)	(6)	(7)
Tabunganen	...	...	...	...	...	...
Tamban	...	...	...	...	...	...
Mekarsari	...	...	...	...	...	...
Anjir Pasar	...	...	...	...	...	...
Anjir Muara	...	...	...	...	...	...
Alalak	...	...	...	...	...	...
Mandastana	...	...	...	...	...	...
Jejangkit	...	...	...	...	...	...
Belawang	...	...	...	...	...	...
Wanaraya	...	...	...	...	...	...
Barambai	...	...	...	...	...	...
Rantau Badauh	...	...	...	...	...	...
Cerbon	...	...	...	...	...	...
Bakumpai	...	...	...	...	...	...
Marabahan	...	...	...	...	...	...
Tabukan	...	...	...	...	...	...
Kuripan	...	...	...	...	...	...
<b>Barito Kuala</b>	...	...	...	...	...	...

Sumber/Source: Dinas Ketahanan Pangan dan Perikanan Kabupaten Barito Kuala/Food Security Service, Fishery and Marine of Barito Kuala Regency

**Tabel 5.5.12** Kuantitas Produk Hasil Pengolahan Menurut Jenis Pengolahan dan Bulan Produksi di Kabupaten Barito Kuala (000, Kg), 2021  
**Table** *Product Quantity Results of Treatment by Type of Processing and Production Month in Barito Kuala (000, Kg), 2021*

Bulan Month	Penggaraman/ Pengeringan Salting /drying	Fermentasi Fermentation	Pengolahan lainnya Other processing	Jumlah Total
(1)	(2)	(3)	(4)	(5)
Januari /January	...	...	...	...
Februari/February	...	...	...	...
Maret /March	...	...	...	...
April /April	...	...	...	...
Mei /May	...	...	...	...
Juni /June	...	...	...	...
Juli /July	...	...	...	...
Agustus /August	...	...	...	...
September /September	...	...	...	...
Oktober /October	...	...	...	...
November /November	...	...	...	...
Desember /December	...	...	...	...
<b>Barito Kuala</b>	...	...	...	...

Sumber /Source: Dinas Ketahanan Pangan dan Perikanan Kabupaten Barito Kuala /Food Security Service, Fishery and Marine of Barito Kuala Regency



## 5.6 KEHUTANAN FORESTY

**Table 5.6.1** Luas Kawasan Hutan dan Perairan<sup>1</sup> Menurut Kecamatan di Kabupaten Barito Kuala (Hektar), 2021  
*Extent of Forest Area, Inland Water, Coastal, and Marine by Subdistrict in Barito Kuala Regency (Hectare), 2021*

Kecamatan Subdistrict	Luas Kawasan Hutan Extent of Forest Area		
	Hutan Lindung Protection Forest	Suaka Alam dan Pelestarian Alam Sanctuary Reserve and Nature Conservation Area	Hutan Produksi Terbatas Limited Production Forest
(1)	(2)	(3)	(4)
Tabunganen	...	...	...
Tamban	...	...	...
Mekarsari	...	...	...
Anjir Pasar	...	...	...
Anjir Muara	...	...	...
Alalak	...	...	...
Mandastana	...	...	...
Jejangkit	...	...	...
Belawang	...	...	...
Wanaraya	...	...	...
Barambai	...	...	...
Rantau Badauh	...	...	...
Cerbon	...	...	...
Bakumpai	...	...	...
Marabahan	...	...	...
Tabukan	...	...	...
Kuripan	...	...	...
<b>Barito Kuala</b>	...	...	...

Lanjutan Tabel/Continued Table 5.6.1

Kecamatan Subdistrict	Luas Kawasan Hutan Extent of Forest Area		
	Hutan Produksi Tetap Permanent Production Forest	Hutan Produksi Dapat Dikonversi Convertible Production Forest	Jumlah Luas Kawasan Hutan Total from Extent of Forest Area
(1)	(5)	(6)	(7)
Tabunganen	...	...	...
Tamban	...	...	...
Mekarsari	...	...	...
Anjir Pasar	...	...	...
Anjir Muara	...	...	...
Alalak	...	...	...
Mandastana	...	...	...
Jejangkit	...	...	...
Belawang	...	...	...
Wanaraya	...	...	...
Barambai	...	...	...
Rantau Badauh	...	...	...
Cerbon	...	...	...
Bakumpai	...	...	...
Marabahan	...	...	...
Tabukan	...	...	...
Kuripan	...	...	...
<b>Barito Kuala</b>	...	...	...


Lanjutan Tabel/*Continued Table* 5.6.1

Kecamatan <i>Subdistrict</i>	Luas Non Kawasan Hutan <i>Extent of Non Forest Area</i>			Jumlah Luas Kawasan Hutan dan Non Kawasan Hutan <i>Total from Extent of Forest Area and Non Forest Area</i>
	Perairan <i>Inland Water, Coastal, and Marine</i>	Area Penggunaan Lain (APL) <i>Other Area of Use</i>	Jumlah Luas Non Kawasan Hutan <i>Total from Extent of Non Forest Area</i>	
(1)	(8)	(9)	(10)	(11)
Tabunganen	..	..	..	..
Tamban	..	..	..	..
Mekarsari	..	..	..	..
Anjir Pasar	..	..	..	..
Anjir Muara	..	..	..	..
Alalak	..	..	..	..
Mandastana	..	..	..	..
Jejangkit	..	..	..	..
Belawang	..	..	..	..
Wanaraya	..	..	..	..
Barambai	..	..	..	..
Rantau Badauh	..	..	..	..
Cerbon	..	..	..	..
Bakumpai	..	..	..	..
Marabahan	..	..	..	..
Tabukan	..	..	..	..
Kuripan	..	..	..	..
<b>Barito Kuala</b>	..	..	..	..

Catatan/Note: <sup>1</sup>Berdasarkan Peta Kawasan Hutan No. 435 Tahun 2009 dan Perkembangan Pengukuhan SK 8110 Tahun 2020  
*Based on Map of Forest Area No. 435 of 2009 and The Development of Inauguration of SK 8110 in 2020*

Sumber/Source: Dinas Kehutanan Provinsi Kalimantan Selatan/*Forestry Service of Kalimantan Selatan Province*





<https://baritokualakab.bps.go.id>

# 6 INDUSTRI PERTAMBANGAN & ENERGI



BADAN PUSAT STATISTIK  
KABUPATEN BARITO KUALA



## PENJELASAN TEKNIS

1. **Pertambangan** adalah suatu kegiatan pengambilan endapan bahan galian berharga dan bernilai ekonomis dari dalam kulit bumi, di bawah permukaan bumi dan di bawah permukaan air.
2. **Kapasitas listrik terpasang** adalah total kapasitas dari seluruh mesin pembangkit listrik yang dioperasikan.
3. **Listrik yang dibangkitkan** adalah jumlah listrik yang dibangkitkan oleh seluruh mesin pembangkit listrik dan dinyatakan dalam satuan dasar *Watt hours*.
4. **Jumlah listrik/air bersih yang terjual/didistribusikan** adalah banyaknya listrik/air bersih yang disalurkan kepada pelanggan.
5. **Kapasitas produksi potensial** adalah hubungan antara output yang sebenarnya diproduksi dengan peralatan yang terpasang dan potensi output yang dapat diproduksi dengan peralatan terpasang tersebut, jika kapasitas sepenuhnya digunakan.
6. **Pelanggan** adalah individu atau kelompok, baik rumah tangga, perusahaan atau institusi nonprofit yang membeli air bersih dari perusahaan air bersih.
7. **Volume air disalurkan** adalah banyaknya air bersih yang disalurkan oleh perusahaan air bersih (dalam satuan  $m^3$ ). Semakin besar volume air bersih yang

## TECHNICAL NOTES

1. *Mining is an activity of taking valued quarried material form within the earth layer, under earth surface, and under water level.*
2. *Installed electricity capacity is the total capacity of all operated power plants machines.*
3. *Electricity generated is the amount of electricity generated by all power plant engine in Watt hours standard unit.*
4. *Sold/distributed electricity/ cleaned water is total electricity/ cleaned water distributed to costumers.*
5. *Potential capacity is relationship between output that is actually produced with the installed equipment, and the potential output which could be produced with it, if capacity was fulfilled used.*
6. *Customers are individuals or groups, whether household, company or non-profit institutions that buy water supply from water supply establishment.*
7. *Volume of water distributed is the amount of water that can be distributed by the water company (in units of  $m^3$ ). The greated the volume of water distributed it will*

disalurkan maka akan semakin terpenuhi kebutuhan konsumen akan air bersih.

*be increasingly fulfilled the needs of consumers for clean water.*

<https://baritokualakab.bps.go.id>



**ULASAN****Listrik**

Jumlah pelanggan listrik pada tahun 2020 berjumlah 101.025 pelanggan. Total daya terpasang sebesar 93.124kW dan total KWH terjual sebesar 202.407.644 KWH. Produksi listrik pada tahun 2020 sebesar 211.165.058 kWh dengan susut sebesar 4,15 persen.

**Air Bersih**

Total pelanggan PDAM sebanyak 32.274 pelanggan, 7.817.047 m<sup>3</sup> air yang disalurkan, dan nilainya mencapai 30.934.419.200 rupiah

**DESCRIPTION****Electricity**

*The number of electricity customers in 2020 are 101.025 customers. Total of installed capacity is 109.739.924 kW while the total of sold KWH is. 202.407.644 KWH. Electricity production in 2020 is 211.165.058 kWh with 4,15percent of shrink.*

**Water Supply**

*Total customer in regional waterof supplier in Barito Kuala is 32.274 customer and 7.817.047 m<sup>3</sup> distributed water with total 30.934.419.200 rupiahof its value.*

**6.1 AIR**

## WATER

**Tabel 6.2.1** Jumlah Pelanggan dan Air yang Disalurkan Menurut Kecamatan di Kabupaten Barito Kuala, 2021  
**Table** *Number of Customers and Distributed Water by Subdistrict in Barito Kuala Regency, 2021*

Kecamatan Subdistrict	Pelanggan Number of Customers	Air Disalurkan Distributed Water (m <sup>3</sup> )	Air Terjual Sold Water (m <sup>3</sup> )	Nilai Value (Rp)
(1)	(2)	(3)		(4)
Tabunganen	...	...	...	...
Tamban	...	...	...	...
Mekarsari	...	...	...	...
Anjir (Anjir Pasar dan Anjir Muara)	...	...	...	...
Cabang Alalak - Mandastana	...	...	...	...
Jejangkit	...	...	...	...
Wanaraya (Belawang Wanaraya)	...	...	...	...
Barambai	...	...	...	...
Rantau Badauh	...	...	...	...
Cerbon	...	...	...	...
Bakumpai	...	...	...	...
Marabahan	...	...	...	...
Tabukan	...	...	...	...
Kuripan	...	...	...	...
<b>Barito Kuala</b>	...	...	...	...

Sumber/Source: PDAM Kabupaten Barito Kuala  
 PDAM (Regional Water Supplier) of Barito Kuala Regency

**Tabel 6.2.2** Jumlah Pelanggan dan Air yang Disalurkan Menurut Pelanggan di Kabupaten Barito Kuala, 2021  
**Table** *Number of Customers and Distributed Water by Customers in Barito Kuala Regency, 2021*

Kecamatan Subdistrict	Pelanggan Number of Customers	Air Terjual Solded Water (m <sup>3</sup> )	Nilai Value (Rp)
(1)	(2)	(3)	(4)
Kelompok 1 (Sosial) Group 1 (Social)	...	...	...
Kelompok 2 (Rumah Tangga 1) Group 2 (Household 1)	...	...	...
Kelompok 3 (Rumah Tangga 2 dan Instansi Pemerintahan) Group 3 (Household 2 and Government Institution)	...	...	...
Kelompok 4 (Niaga, Industri, dan Kelompok Khusus) Group 4 (Trade, INdustry, and Exclusive)	...	...	...
<b>Jumlah/Total</b>	...	...	...

Sumber/Source: PDAM Kabupaten Barito Kuala  
 PDAM (Regional Water Supplier) of Barito Kuala Regency

**Tabel 6.2.3** Jumlah Air yang Disalurkan dan Nilai Penjualan Menurut Bulan di Kabupaten Barito Kuala, 2021  
**Table** *Number of Distributed Clean Water and Value by Month in Barito Kuala Regency, 2021*

Bulan Month	Jumlah Pelanggan Customers	Produksi Productions (m <sup>3</sup> )	Air Disalurkan Distributed Water (m <sup>3</sup> )	Penjualan Sold (m <sup>3</sup> )	Nilai Value (Rp)
(1)	(2)	(3)	(4)	(5)	(6)
Januari/January	32 433	789 676	646 855	549 820	2 623 861
Februari/February	32 576	831 862	690 062	582 404	2 741 387
Maret/March	32 668	882 634	695 506	471 454	2 439 272
April/April	32 862	859 200	687 162	500 554	2 510 366
Mei/May	33 061	875 139	706 499	587 362	2 791 558
Juni/June	33 190	893 152	712 251	576 626	2 764 504
Juli/July	33 278	894 830	719 957	569 868	2 736 143
Agustus/August	33 425	872 756	699 066	559 811	2 737 796
September/September	33 523	851 756	683 625	579 792	2 806 058
Oktober/October	33 591	887 748	692 334	557 048	2 734 812
November/November	33 697	873 508	710 349	556 943	2 737 779
Desember/December	33 833	887 517	691 799	563 961	2 756 815
<b>Jumlah/Total</b>		<b>10 399 778</b>	<b>8 335 465</b>	<b>6 655 643</b>	<b>32 380 351</b>

Sumber/Source: PDAM Kabupaten Barito Kuala  
 PDAM (Regional Water Supplier) of Barito Kuala Regency

**Tabel 6.2.4**  
**Table****Banyaknya Pelanggan, Produksi, Distribusi Air dan Penjualan Air Pada PDAM Kota Marabahan di Kabupaten Barito Kuala, 2021**  
**Number of Customers, Water Distribution, Production and Water Sold At PDAM Marabahan (Regional Water Supplier) in Barito Kuala, 2021**

Bulan Month	Jumlah Pelanggan Customers	Produksi Productions (m <sup>3</sup> )	Air Disalurkan Distributed Water (m <sup>3</sup> )	Penjualan Sold (m <sup>3</sup> )
(1)	(2)	(3)	(4)	(5)
Januari/January	4 767	172 926	137 295	108 935
Februari/February	4 782	157 248	135 649	120 779
Maret/March	4 781	172 692	137 065	114 747
April/April	4 790	167 076	132 594	109 644
Mei/May	4 804	172 926	142 317	118 677
Juni/June	4 812	168 246	128 949	121 065
Juli/July	4 832	173 160	141 714	114 066
Agustus/August	4 845	174 096	142 371	128 185
September/September	4 853	165 438	135 141	118 704
Oktober/October	4 861	172 692	141 525	114 016
November/November	4 883	168 480	145 338	120 479
Desember/December	4 881	172 746	141 858	115 389
<b>Jumlah/Total</b>		<b>2 037 726</b>	<b>1 661 816</b>	<b>1 404 686</b>

Sumber/Source: PDAM Kabupaten Barito Kuala  
PDAM (Regional Water Supplier) of Barito Kuala Regency

**Tabel 6.2.5**  
**Table****Banyaknya Pelanggan, Produksi, Distribusi Air dan Penjualan Air Pada IKK Bakumpai di Kabupaten Barito Kuala, 2021****Number of Customers, Water Distribution, Production and Water Sold At IKK Bakumpai (Regional Water Supplier) in Barito Kuala, 2021**

Bulan Month	Jumlah Pelanggan Customers	Produksi Productions (m <sup>3</sup> )	Air Disalurkan Distributed Water (m <sup>3</sup> )	Penjualan Sold (m <sup>3</sup> )
(1)	(2)	(3)	(4)	(5)
Januari/January	223	5 524	5 022	4 196
Februari/February	224	4 990	4 936	4 581
Maret/March	224	5 524	5 022	4 075
April/April	225	5 524	5 022	4 316
Mei/May	225	5 346	4 860	4 741
Juni/June	225	5 346	4 860	4 676
Juli/July	224	5 524	5 022	4 138
Agustus/August	224	5 524	5 022	4 018
September/September	223	5 346	4 860	4 272
Oktober/October	222	5 346	4 860	4 108
November/November	221	4 975	4 109	4 031
Desember/December	221	5 022	4 195	3 994
<b>Jumlah/Total</b>		<b>63 991</b>	<b>57 790</b>	<b>51 146</b>

Sumber/Source: PDAM Kabupaten Barito Kuala  
 PDAM (Regional Water Supplier) of Barito Kuala Regency

**Tabel 6.2.6**  
**Table****Banyaknya Pelanggan, Produksi, Distribusi Air dan Penjualan Air Pada IKK Cerbon di Kabupaten Barito Kuala, 2021****Number of Customers, Water Distribution, Production and Water Sold At IKK Cerbon (Regional Water Supplier) in Barito Kuala, 2021**

Bulan Month	Jumlah Pelanggan Customers	Produksi Productions (m <sup>3</sup> )	Air Disalurkan Distributed Water (m <sup>3</sup> )	Penjualan Sold (m <sup>3</sup> )
(1)	(2)	(3)	(4)	(5)
Januari/January	664	19 284	16 775	14 646
Februari/February	664	18 144	15 755	15 501
Maret/March	667	19 820	17 757	14 968
April/April	671	19 958	18 308	14 042
Mei/May	672	20 624	18 919	15 055
Juni/June	671	19 958	18 312	14 120
Juli/July	683	20 624	18 919	16 135
Agustus/August	688	20 892	19 166	14 917
September/September	691	20 218	18 545	16 023
Oktober/October	691	20 891	19 161	15 915
November/November	693	20 218	18 547	15 374
Desember/December	693	20 891	19 161	15 752
<b>Jumlah/Total</b>		<b>241 522</b>	<b>219 325</b>	<b>182 448</b>

Sumber/Source: PDAM Kabupaten Barito Kuala  
 PDAM (Regional Water Supplier) of Barito Kuala Regency

**Tabel 6.2.7**  
**Table**

**Banyaknya Pelanggan, Produksi, Distribusi Air dan Penjualan Air Pada IKK Rantau Badauh di Kabupaten Barito Kuala, 2021**  
**Number of Customers, Water Distribution, Production and Water Sold At IKK Rantau Badauh (Regional Water Supplier) in Barito Kuala, 2021**

Bulan Month	Jumlah Pelanggan Customers	Produksi Productions (m <sup>3</sup> )	Air Disalurkan Distributed Water (m <sup>3</sup> )	Penjualan Sold (m <sup>3</sup> )
(1)	(2)	(3)	(4)	(5)
Januari/January	839	22 991	20 111	18 691
Februari/February	841	24 833	21 704	20 218
Maret/March	844	24 831	21 692	19 319
April/April	847	21 254	18 143	17 318
Mei/May	854	24 833	21 724	19 787
Juni/June	857	24 833	21 724	20 193
Juli/July	878	24 833	21 809	21 167
Agustus/August	891	26 798	23 679	21 474
September/September	891	24 831	21 807	21 189
Oktober/October	905	24 831	21 722	20 540
November/November	913	28 875	25 471	20 409
Desember/December	916	24 831	21 732	21 661
<b>Jumlah/Total</b>		<b>298 574</b>	<b>261 318</b>	<b>241 966</b>

Sumber/Source: PDAM Kabupaten Barito Kuala  
 PDAM (Regional Water Supplier) of Barito Kuala Regency



**Tabel 6.2.8**  
**Table****Banyaknya Pelanggan, Produksi, Distribusi Air dan Penjualan Air Pada IKK Alalak di Kabupaten Barito Kuala, 2021****Number of Customers, Water Distribution, Production and Water Sold At IKK Alalak (Regional Water Supplier) in Barito Kuala, 2021**

Bulan Month	Jumlah Pelanggan Customers	Produksi Productions (m <sup>3</sup> )	Air Disalurkan Distributed Water (m <sup>3</sup> )	Penjualan Sold (m <sup>3</sup> )
(1)	(2)	(3)	(4)	(5)
Januari/January	20 791	435 456	350 733	312 509
Februari/February	20 909	495 072	396 691	322 650
Maret/March	20 988	535 680	406 160	228 207
April/April	21 161	518 400	402 455	269 847
Mei/May	21 333	518 400	402 455	330 439
Juni/June	21 442	534 672	414 971	312 021
Juli/July	21 477	532 908	413 071	316 468
Agustus/August	21 582	511 476	391 659	298 949
September/September	21 654	502 236	386 298	320 307
Oktober/October	21 687	527 688	386 978	300 660
November/November	21 752	516 780	400 855	306 362
Desember/December	21 881	526 572	385 862	310 731
<b>Jumlah/Total</b>		<b>6 155 340</b>	<b>4 738 188</b>	<b>3 629 150</b>

Sumber/Source: PDAM Kabupaten Barito Kuala  
 PDAM (Regional Water Supplier) of Barito Kuala Regency

**Tabel 6.2.9**  
**Table****Banyaknya Pelanggan, Produksi, Distribusi Air dan Penjualan Air Pada IKK Anjir Muara-Pasar di Kabupaten Barito Kuala, 2021**  
**Number of Customers, Water Distribution, Production and Water Sold At IKK Anjir Muara-Pasar (Regional Water Supplier) in Barito Kuala, 2021**

Bulan Month	Jumlah Pelanggan Customers	Produksi Productions (m <sup>3</sup> )	Air Disalurkan Distributed Water (m <sup>3</sup> )	Penjualan Sold (m <sup>3</sup> )
(1)	(2)	(3)	(4)	(5)
Januari/January	1 986	66 960	56 580	36 416
Februari/February	1 986	60 480	50 080	38 437
Maret/March	1 989	60 480	50 080	37 458
April/April	1 990	66 960	56 380	36 630
Mei/May	1 990	66 960	56 310	42 071
Juni/June	1 990	64 800	54 100	39 545
Juli/July	1 989	66 960	56 160	40 566
Agustus/August	1 992	66 960	56 220	36 968
September/September	1 989	64 620	53 820	40 228
Oktober/October	1 999	66 870	54 720	44 732
November/November	1 998	64 800	52 700	33 923
Desember/December	2 002	66 960	54 560	37 397
<b>Jumlah/Total</b>		<b>783 810</b>	<b>651 710</b>	<b>464 371</b>

Sumber/Source: PDAM Kabupaten Barito Kuala  
PDAM (Regional Water Supplier) of Barito Kuala Regency

**Tabel 6.2.10**  
**Table****Banyaknya Pelanggan, Produksi, Distribusi Air dan Penjualan Air Pada IKK Tamban di Kabupaten Barito Kuala, 2021****Number of Customers, Water Distribution, Production and Water Sold At IKK Tamban (Regional Water Supplier) in Barito Kuala, 2021**

Bulan Month	Jumlah Pelanggan Customers	Produksi Productions (m <sup>3</sup> )	Air Disalurkan Distributed Water (m <sup>3</sup> )	Penjualan Sold (m <sup>3</sup> )
(1)	(2)	(3)	(4)	(5)
Januari/January	181	3 348	3 091	2 957
Februari/February	181	3 528	3 320	3 011
Maret/March	181	3 348	3 120	2 918
April/April	181	3 240	3 018	2 540
Mei/May	181	3 348	3 120	2 952
Juni/June	181	3 240	3 018	2 973
Juli/July	181	3 348	3 208	3 120
Agustus/August	181	3 348	3 161	2 842
September/September	181	3 240	3 015	2 897
Oktober/October	181	3 348	3 116	2 716
November/November	181	3 240	3 015	2 738
Desember/December	181	3 338	3 115	2 965
<b>Jumlah/Total</b>		<b>39 914</b>	<b>37 317</b>	<b>34 629</b>

Sumber/Source: PDAM Kabupaten Barito Kuala  
 PDAM (Regional Water Supplier) of Barito Kuala Regency

**Tabel 6.2.11** Banyaknya Pelanggan, Produksi, Distribusi Air dan Penjualan Air Pada IKK Tabunganen di Kabupaten Barito Kuala, 2021  
**Table** *Number of Customers, Water Distribution, Production and Water Sold At IKK Tabunganen (Regional Water Supplier) in Barito Kuala, 2021*

Bulan Month	Jumlah Pelanggan Customers	Produksi Productions (m <sup>3</sup> )	Air Disalurkan Distributed Water (m <sup>3</sup> )	Penjualan Sold (m <sup>3</sup> )
(1)	(2)	(3)	(4)	(5)
Januari/January	240	5 468	5 208	4 980
Februari/February	240	5 644	5 326	5 075
Maret/March	240	6 249	5 903	5 317
April/April	240	5 832	5 326	4 951
Mei/May	243	6 026	5 498	5 194
Juni/June	243	6 480	5 933	5 580
Juli/July	241	6 696	6 131	5 890
Agustus/August	240	6 026	5 515	4 868
September/September	240	5 832	5 337	4 811
Oktober/October	240	5 357	4 900	4 291
November/November	240	6 480	5 933	4 668
Desember/December	240	6 026	5 515	5 061
<b>Jumlah/Total</b>		<b>72 116</b>	<b>66 525</b>	<b>60 686</b>

Sumber/Source: PDAM Kabupaten Barito Kuala  
 PDAM (Regional Water Supplier) of Barito Kuala Regency

**Tabel 6.2.12** Banyaknya Pelanggan, Produksi, Distribusi Air dan Penjualan Air Pada IKK Tabukan di Kabupaten Barito Kuala, 2021  
**Table** *Number of Customers, Water Distribution, Production and Water Sold At IKK Tabukan (Regional Water Supplier) in Barito Kuala, 2021*

Bulan Month	Jumlah Pelanggan Customers	Produksi Productions (m <sup>3</sup> )	Air Disalurkan Distributed Water (m <sup>3</sup> )	Penjualan Sold (m <sup>3</sup> )
(1)	(2)	(3)	(4)	(5)
Januari/January	674	13 210	11 427	10 581
Februari/February	675	15 934	14 264	13 207
Maret/March	680	13 891	12 107	11 210
April/April	681	13 825	12 099	11 203
Mei/May	681	14 851	13 069	12 101
Juni/June	684	14 655	12 930	11 972
Juli/July	688	15 293	13 510	12 509
Agustus/August	690	14 025	12 242	11 335
September/September	694	14 689	12 964	12 004
Oktober/October	695	15 942	14 160	13 111
November/November	696	13 820	12 096	11 200
Desember/December	697	14 139	12 345	11 431
<b>Jumlah/Total</b>		<b>174 274</b>	<b>153 213</b>	<b>141 864</b>

Sumber/Source: PDAM Kabupaten Barito Kuala  
 PDAM (Regional Water Supplier) of Barito Kuala Regency

**Tabel 6.2.13** Banyaknya Pelanggan, Produksi, Distribusi Air dan Penjualan Air Pada IKK Barambai di Kabupaten Barito Kuala, 2021  
**Table** *Number of Customers, Water Distribution, Production and Water Sold At IKK Barambai (Regional Water Supplier) in Barito Kuala, 2021*

Bulan Month	Jumlah Pelanggan Customers	Produksi Productions (m <sup>3</sup> )	Air Disalurkan Distributed Water (m <sup>3</sup> )	Penjualan Sold (m <sup>3</sup> )
(1)	(2)	(3)	(4)	(5)
Januari/January	1 227	26 536	24 862	21 990
Februari/February	1 229	26 796	25 284	23 840
Maret/March	1 229	26 536	24 862	22 258
April/April	1 231	25 680	24 060	20 778
Mei/May	1 232	26 536	24 862	23 806
Juni/June	1 237	34 884	33 264	30 550
Juli/July	1 237	24 645	22 971	18 797
Agustus/August	1 239	26 536	24 862	21 859
September/September	1 239	27 540	25 920	24 110
Oktober/October	1 242	26 536	24 862	22 104
November/November	1 250	27 210	25 590	21 911
Desember/December	1 251	27 210	25 590	23 263
<b>Jumlah/Total</b>		<b>326 645</b>	<b>306 989</b>	<b>275 266</b>

Sumber/Source: PDAM Kabupaten Barito Kuala  
 PDAM (Regional Water Supplier) of Barito Kuala Regency

**Tabel 6.2.14** Banyaknya Pelanggan, Produksi, Distribusi Air dan Penjualan Air Pada IKK Jejangkit di Kabupaten Barito Kuala, 2021  
**Table** *Number of Customers, Water Distribution, Production and Water Sold At IKK Jejangkit (Regional Water Supplier) in Barito Kuala, 2021*

Bulan Month	Jumlah Pelanggan Customers	Produksi Productions (m <sup>3</sup> )	Air Disalurkan Distributed Water (m <sup>3</sup> )	Penjualan Sold (m <sup>3</sup> )
(1)	(2)	(3)	(4)	(5)
Januari/January	316	6 849	6 301	4 726
Februari/February	316	7 853	7 225	5 419
Maret/March	316	2 135	1 964	1 473
April/April	316	921	847	635
Mei/May	316	3 571	3 321	2 508
Juni/June	316	4 320	4 092	3 908
Juli/July	316	12 420	10 746	6 393
Agustus/August	317	5 357	5 125	4 756
September/September	331	6 318	6 090	5 513
Oktober/October	331	6 529	6 286	5 098
November/November	333	7 020	6 705	6 508
Desember/December	333	7 254	7 012	6 196
<b>Jumlah/Total</b>		<b>70 547</b>	<b>65 714</b>	<b>53 133</b>

Sumber/Source: PDAM Kabupaten Barito Kuala  
 PDAM (Regional Water Supplier) of Barito Kuala Regency

**Tabel 6.2.15** Banyaknya Pelanggan, Produksi, Distribusi Air dan Penjualan Air Pada IKK Belawang-Wanaraya di Kabupaten Barito Kuala, 2021  
**Table** *Number of Customers, Water Distribution, Production and Water Sold At IKK Belawang-Wanaraya (Regional Water Supplier) in Barito Kuala, 2021*

Bulan Month	Jumlah Pelanggan Customers	Produksi Productions (m <sup>3</sup> )	Air Disalurkan Distributed Water (m <sup>3</sup> )	Penjualan Sold (m <sup>3</sup> )
(1)	(2)	(3)	(4)	(5)
Januari/January	525	11 124	9 450	9 193
Februari/February	529	11 340	9 828	9 686
Maret/March	529	11 448	9 774	9 504
April/April	529	10 530	8 910	8 650
Mei/May	530	11 718	10 044	10 031
Juni/June	532	11 718	10 098	10 023
Juli/July	532	8 419	6 696	10 619
Agustus/August	536	11 718	10 044	9 640
September/September	537	11 448	9 828	9 734
Oktober/October	537	11 718	10 044	9 757
November/November	537	11 610	9 990	9 340
Desember/December	537	12 528	10 854	10 121
<b>Jumlah/Total</b>		<b>135 319</b>	<b>115 560</b>	<b>116 298</b>

Sumber/Source: PDAM Kabupaten Barito Kuala  
 PDAM (Regional Water Supplier) of Barito Kuala Regency



**Tabel 6.2.16** Banyaknya Jumlah Pelanggan Berdasarkan Jenis Konsumen pada PDAM di Kabupaten Barito Kuala, 2021  
**Table** *Number of Customers, by Type of Consumers At PDAM (Regional Water Supplier) in Barito Kuala, 2021*

Bulan Month	I	II	III	IV	Jumlah Total 2021	Jumlah Total 2020
(1)	(2)	(3)	(4)	(5)	(6)	(7)
Januari/January	261	2 070	29 751	351	32 433	29 686
Februari/February	261	2 070	29 897	348	32 576	29 871
Maret/March	261	2 070	29 988	349	32 668	30 048
April/April	262	2 070	30 182	348	32 862	30 193
Mei/May	266	2 073	30 364	358	33 061	30 409
Juni/June	267	2 073	30 490	360	33 190	30 706
Juli/July	269	2 071	30 577	361	33 278	30 839
Agustus/August	271	487	32 302	365	33 425	31 021
September/September	272	487	32 398	366	33 523	31 216
Oktober/October	273	487	32 468	363	33 591	31 995
November/November	275	487	32 572	363	33 697	32 110
Desember/December	278	487	32 706	362	33 833	32 274

Sumber/Source: PDAM Kabupaten Barito Kuala  
 PDAM (Regional Water Supplier) of Barito Kuala Regency

**Tabel 6.2.17** Banyaknya Jumlah Pelanggan Berdasarkan Jenis Konsumen pada IKK Marabahan di Kabupaten Barito Kuala, 2021  
**Table** *Number of Customers, by Type of Consumers At IKK Marabahan (Regional Water Supplier) in Barito Kuala, 2021*

Bulan Month	II	III	IV	Jumlah Total 2021	Jumlah Total 2020	
(1)	(2)	(3)	(4)	(5)	(6)	
Januari/January	71	100	4 553	43	4 767	4 620
Februari/February	72	100	4 567	43	4 782	4 627
Maret/March	72	100	4 565	44	4 781	4 623
April/April	72	100	4 573	45	4 790	4 626
Mei/May	73	100	4 586	45	4 804	4 641
Juni/June	73	100	4 594	45	4 812	4 646
Juli/July	73	100	4 614	45	4 832	4 654
Agustus/August	73	6	4 721	45	4 845	4 667
September/September	73	6	4 729	45	4 853	4 686
Oktober/October	73	6	4 739	43	4 861	4 757
November/November	74	6	4 760	43	4 883	4 763
Desember/December	75	6	4 757	43	4 881	4 764

Sumber/Source: PDAM Kabupaten Barito Kuala  
 PDAM (Regional Water Supplier) of Barito Kuala Regency

**Tabel 6.2.18** Banyaknya Jumlah Pelanggan Berdasarkan Jenis Konsumen pada IKK Bakumpai di Kabupaten Barito Kuala, 2021  
**Table** *Number of Customers, by Type of Consumers At IKK Bakumpai (Regional Water Supplier) in Barito Kuala, 2021*

Bulan Month	II	III	IV	Jumlah Total 2021	Jumlah Total 2020	
(1)	(2)	(3)	(4)	(5)	(6)	(7)
Januari/January	6	19	198	-	223	217
Februari/February	6	19	199	-	224	217
Maret/March	6	19	199	-	224	217
April/April	6	19	200	-	225	216
Mei/May	6	19	200	-	225	216
Juni/June	6	19	200	-	225	216
Juli/July	6	19	199	-	224	216
Agustus/August	6	-	218	-	224	217
September/September	6	-	217	-	223	216
Oktober/October	6	-	216	-	222	224
November/November	6	-	215	-	221	223
Desember/December	6	-	215	-	221	223

Sumber/Source: PDAM Kabupaten Barito Kuala  
 PDAM (Regional Water Supplier) of Barito Kuala Regency

**Tabel 6.2.19** Banyaknya Jumlah Pelanggan Berdasarkan Jenis Konsumen pada IKK Cerbon di Kabupaten Barito Kuala, 2021  
**Table** *Number of Customers, by Type of Consumers At IKK Cerbon (Regional Water Supplier) in Barito Kuala, 2021*

Bulan Month	II	III	IV	Jumlah Total 2021	Jumlah Total 2020	
(1)	(2)	(3)	(4)	(5)	(6)	(7)
Januari/January	11	62	578	13	664	618
Februari/February	11	62	578	13	664	621
Maret/March	11	62	581	13	667	621
April/April	11	62	585	13	671	620
Mei/May	12	62	585	13	672	624
Juni/June	12	62	585	12	671	624
Juli/July	12	62	597	12	683	625
Agustus/August	12	-	664	12	688	628
September/September	12	-	667	12	691	628
Oktober/October	12	-	667	12	691	655
November/November	12	-	669	12	693	660
Desember/December	12	-	668	13	693	663

Sumber/Source: PDAM Kabupaten Barito Kuala  
 PDAM (Regional Water Supplier) of Barito Kuala Regency

**Tabel 6.2.20**  
**Table****Banyaknya Jumlah Pelanggan Berdasarkan Jenis Konsumen pada IKK Rantau Badauh di Kabupaten Barito Kuala, 2021*****Number of Customers, by Type of Consumers At IKK Rantau Badauh (Regional Water Supplier) in Barito Kuala, 2021***

Bulan Month	II	III	IV	Jumlah Total 2021	Jumlah Total 2020	
(1)	(2)	(3)	(4)	(5)	(6)	(7)
Januari/January	15	60	761	3	839	794
Februari/February	14	60	764	3	841	794
Maret/March	14	60	767	3	844	796
April/April	15	60	769	3	847	796
Mei/May	15	60	776	3	854	798
Juni/June	15	60	779	3	857	801
Juli/July	17	60	798	3	878	801
Agustus/August	17	-	871	3	891	802
September/September	17	-	871	3	891	805
Oktober/October	18	-	884	3	905	837
November/November	18	-	892	3	913	836
Desember/December	18	-	895	3	916	836

Sumber/Source: PDAM Kabupaten Barito Kuala  
 PDAM (Regional Water Supplier) of Barito Kuala Regency

**Tabel 6.2.21** Banyaknya Jumlah Pelanggan Berdasarkan Jenis Konsumen pada IKK Alalak-Mandastana di Kabupaten Barito Kuala, 2021  
**Table** *Number of Customers, by Type of Consumers At IKK Alalak (Regional Water Supplier) in Barito Kuala, 2021*

Bulan Month	II	III	IV	Jumlah Total 2021	Jumlah Total 2020	
(1)	(2)	(3)	(4)	(5)	(6)	(7)
Januari/January	102	825	19 596	268	20 791	18 745
Februari/February	102	825	19 717	265	20 909	18 916
Maret/March	102	825	19 796	265	20 988	19 086
April/April	102	825	19 970	264	21 161	19 230
Mei/May	104	825	20 130	274	21 333	19 417
Juni/June	104	825	20 236	277	21 442	19 706
Juli/July	104	825	20 270	278	21 477	19 819
Agustus/August	106	-	21 194	282	21 582	19 975
September/September	106	-	21 265	283	21 654	20 140
Oktober/October	106	-	21 299	282	21 687	20 398
November/November	106	-	21 364	282	21 752	20 487
Desember/December		-	21 493	280	21 881	20 643

Sumber/Source: PDAM Kabupaten Barito Kuala  
 PDAM (Regional Water Supplier) of Barito Kuala Regency

**Tabel 6.2.22**  
**Table**

**Banyaknya Jumlah Pelanggan Berdasarkan Jenis Konsumen pada IKK Anjir Muara-Pasar di Kabupaten Barito Kuala, 2021**  
**Number of Customers, by Type of Consumers At IKK Anjir Muara-Pasar (Regional Water Supplier) in Barito Kuala, 2021**

Bulan Month		II	III	IV	Jumlah Total 2021	Jumlah Total 2020
(1)	(2)	(3)	(4)	(5)	(6)	(7)
Januari/January	22	269	1 675	20	1 986	1 809
Februari/February	22	269	1 675	20	1 986	1 814
Maret/March	22	269	1 678	20	1 989	1 821
April/April	22	269	1 680	19	1 990	1 821
Mei/May	22	269	1 680	19	1 990	1 824
Juni/June	22	269	1 680	19	1 990	1 822
Juli/July	22	269	1 679	19	1 989	1 827
Agustus/August	22	-	1 951	19	1 992	1 827
September/September	22	-	1 948	19	1 989	1 832
Oktober/October	22	-	1 958	19	1 999	1 981
November/November	22	-	1 957	19	1 998	1 984
Desember/December	22	-	1 961	19	2 002	1 985

Sumber/Source: PDAM Kabupaten Barito Kuala  
 PDAM (Regional Water Supplier) of Barito Kuala Regency

**Tabel 6.2.23** Banyaknya Jumlah Pelanggan Berdasarkan Jenis Konsumen pada IKK Tamban di Kabupaten Barito Kuala, 2021  
**Table** *Number of Customers, by Type of Consumers At IKK Tamban (Regional Water Supplier) in Barito Kuala, 2021*

Bulan Month		II	III	IV	Jumlah Total 2021	Jumlah Total 2020
(1)	(2)	(3)	(4)	(5)	(6)	(7)
Januari/January	-	177	4	-	181	172
Februari/February	-	177	4	-	181	172
Maret/March	-	177	4	-	181	170
April/April	-	177	4	-	181	170
Mei/May	-	177	4	-	181	170
Juni/June	-	177	4	-	181	170
Juli/July	-	177	4	-	181	170
Agustus/August	-	177	4	-	181	170
September/September	-	177	4	-	181	170
Oktober/October	-	177	4	-	181	181
November/November	-	177	4	-	181	181
Desember/December	-	177	4	-	181	181

Sumber/Source: PDAM Kabupaten Barito Kuala  
 PDAM (Regional Water Supplier) of Barito Kuala Regency



**Tabel 6.2.24** Banyaknya Jumlah Pelanggan Berdasarkan Jenis Konsumen pada IKK Tabunganen di Kabupaten Barito Kuala, 2021  
**Table** *Number of Customers, by Type of Consumers At IKK Tabunganen (Regional Water Supplier) in Barito Kuala, 2021*

Bulan Month		II	III	IV	Jumlah Total 2021	Jumlah Total 2020
(1)	(2)	(3)	(4)	(5)	(6)	(7)
Januari/January	2	229	9	-	240	233
Februari/February	2	229	9	-	240	233
Maret/March	2	229	9	-	240	233
April/April	2	229	9	-	240	233
Mei/May	2	232	9	-	243	233
Juni/June	2	232	9	-	243	233
Juli/July	2	230	9	-	241	233
Agustus/August	3	228	9	-	240	233
September/September	3	228	9	-	240	233
Oktober/October	3	228	9	-	240	240
November/November	3	228	9	-	240	240
Desember/December	3	228	9	-	240	240

Sumber/Source: PDAM Kabupaten Barito Kuala  
 PDAM (Regional Water Supplier) of Barito Kuala Regency

**Tabel 6.2.25** Banyaknya Jumlah Pelanggan Berdasarkan Jenis Konsumen pada IKK Tabukan di Kabupaten Barito Kuala, 2021  
**Table** *Number of Customers, by Type of Consumers At IKK Tabukan (Regional Water Supplier) in Barito Kuala, 2021*

Bulan Month	II	III	IV	Jumlah Total 2021	Jumlah Total 2020	
(1)	(2)	(3)	(4)	(5)	(6)	(7)
Januari/January	8	11	651	4	674	650
Februari/February	8	11	652	4	675	650
Maret/March	8	11	657	4	680	651
April/April	8	11	658	4	681	651
Mei/May	8	11	658	4	681	654
Juni/June	8	11	661	4	684	654
Juli/July	8	11	665	4	688	656
Agustus/August	8	-	678	4	690	657
September/September	8	-	682	4	694	660
Oktober/October	8	-	683	4	695	672
November/November	8	-	684	4	696	672
Desember/December	8	-	685	4	697	673

Sumber/Source: PDAM Kabupaten Barito Kuala  
 PDAM (Regional Water Supplier) of Barito Kuala Regency

**Tabel 6.2.26** Banyaknya Jumlah Pelanggan Berdasarkan Jenis Konsumen pada IKK Barambai di Kabupaten Barito Kuala, 2021  
**Table** *Number of Customers, by Type of Consumers At IKK Barambai (Regional Water Supplier) in Barito Kuala, 2021*

Bulan Month	II	III	IV	Jumlah Total 2021	Jumlah Total 2020	
(1)	(2)	(3)	(4)	(5)	(6)	(7)
Januari/January	15	115	1 097	-	1 227	1 129
Februari/February	15	115	1 099	-	1 229	1 129
Maret/March	15	115	1 099	-	1 229	1 129
April/April	15	115	1 101	-	1 231	1 129
Mei/May	15	115	1 102	-	1 232	1 129
Juni/June	16	115	1 106	-	1 237	1 129
Juli/July	16	115	1 106	-	1 237	1 129
Agustus/August	15	-	1 224	-	1 239	1 132
September/September	15	-	1 224	-	1 239	1 132
Oktober/October	15	-	1 227	-	1 242	1 227
November/November	16	-	1 234	-	1 250	1 227
Desember/December	16	-	1 235	-	1 251	1 227

Sumber/Source: PDAM Kabupaten Barito Kuala  
 PDAM (Regional Water Supplier) of Barito Kuala Regency

**Tabel 6.2.27** Banyaknya Jumlah Pelanggan Berdasarkan Jenis Konsumen pada IKK Jejangkit di Kabupaten Barito Kuala, 2021  
**Table** *Number of Customers, by Type of Consumers At IKK Jejangkit (Regional Water Supplier)in Barito Kuala, 2021*

Bulan Month		II	III	IV	Jumlah Total 2021	Jumlah Total 2020
(1)	(2)	(3)	(4)	(5)	(6)	(7)
Januari/January	3	76	237	-	316	266
Februari/February	3	76	237	-	316	265
Maret/March	3	76	237	-	316	265
April/April	3	76	237	-	316	265
Mei/May	3	76	237	-	316	265
Juni/June	3	76	237	-	316	266
Juli/July	3	76	237	-	316	266
Agustus/August	3	76	238	-	317	269
September/September	4	76	251	-	331	269
Oktober/October	4	76	251	-	331	302
November/November	4	76	253	-	333	316
Desember/December	4	76	253	-	333	316


Sumber/Source: PDAM Kabupaten Barito Kuala  
 PDAM (Regional Water Supplier) of Barito Kuala Regency

**Tabel 6.2.28** Banyaknya Jumlah Pelanggan Berdasarkan Jenis Konsumen pada IKK Belawang-Wanaraya di Kabupaten Barito Kuala, 2021  
**Table** *Number of Customers, by Type of Consumers At IKK Belawang-Wanaraya (Regional Water Supplier) in Barito Kuala, 2021*

Bulan Month		II	III	IV	Jumlah Total 2021	Jumlah Total 2020
(1)	(2)	(3)	(4)	(5)	(6)	(7)
Januari/January	6	127	392	-	525	433
Februari/February	6	127	396	-	529	433
Maret/March	6	127	396	-	529	436
April/April	6	127	396	-	529	436
Mei/May	6	127	397	-	530	438
Juni/June	6	127	399	-	532	439
Juli/July	6	127	399	-	532	443
Agustus/August	6	-	530	-	536	444
September/September	6	-	531	-	537	445
Oktober/October	6	-	531	-	537	521
November/November	6	-	531	-	537	521
Desember/December	6	-	531	-	537	523

Sumber/Source: PDAM Kabupaten Barito Kuala  
 PDAM (Regional Water Supplier) of Barito Kuala Regency





# 7 PARIWISATA







**PENJELASAN TEKNIS**

1. **Wisatawan mancanegara** (wisman) ialah setiap pengunjung yang mengunjungi suatu negara di luar tempat tinggalnya, didorong oleh satu atau beberapa keperluan tanpa bermaksud memperoleh penghasilan di tempat yang dikunjungi dan lamanya kunjungan tersebut tidak lebih dari satu tahun (12 bulan). Definisi ini mencakup 2 (dua) kategori wisatawan mancanegara, yaitu :
  - a. Wisatawan (turis) ialah setiap pengunjung seperti definisi di atas yang tinggal paling sedikit 24 jam, akan tetapi tidak lebih dari 1 (satu) tahun di tempat yang dikunjungi, dengan maksud antara lain: berlibur, rekreasi, olah raga, bisnis, menghadiri pertemuan, studi, dan kunjungan dengan alasan kesehatan.
  - b. Excursionist ialah setiap pengunjung seperti definisi di atas yang tinggal kurang dari 24 jam di tempat yang dikunjungi (termasuk "Cruise passengers"). Cruise Passengers ialah setiap pengunjung yang tiba di suatu negara di mana mereka tidak menginap di akomodasi yang tersedia di negara tersebut, misalnya dengan kapal laut.
2. **Rata-rata lama tinggal** adalah rata-rata waktu tinggal wisatawan mancanegara di Indonesia untuk satu kali kunjungan.

**TECHNICAL NOTES**

1. **An International Visitor** is any person visiting a country other than his usual place of residence for any reason other than for earning income in the country visited, and the length of stay is no more than one year (12 months). This definition covers two categories of foreign visitors, namely :
  - a. "Tourist" is any visitor staying for at least 24 hours, but no more than one year, in the country visited, with the intention of visiting, and for any of these purposes: Pleasure, recreation and sports, Business, visiting friends and relatives, missions, attending meetings, conferences, visit for health reasons and study.
  - b. "Excursionist" is any visitor staying less than 24 hours in the country visited including, "Cruise Passengers", i.e. visitors arriving in a country without staying in any accommodation available in the visited country.
2. **Average length of stay** is the average stay duration of foreign visitor in Indonesia for one trip.

3. Usaha penyediaan akomodasi adalah usaha yang menyediakan pelayanan penginapan yang dapat dilengkapi dengan pelayanan pariwisata lainnya. Usaha penyediaan akomodasi dapat berupa hotel, vila, pondok wisata, bumi perkemahan, persinggahan karavan, dan akomodasi lainnya yang digunakan untuk tujuan pariwisata.
  4. **Hotel** adalah penyediaan akomodasi secara harian berupa kamar-kamar di dalam satu bangunan yang dapat dilengkapi dengan jasa pelayanan makan dan minum, kegiatan hiburan dan atau fasilitas lainnya. Hotel terdiri dari hotel berbintang dan hotel non- bintang.
  5. **Hotel bintang** adalah usaha penyediaan jasa pelayanan penginapan, makan minum serta jasa lainnya bagi umum dengan menggunakan sebagian atau seluruh bangunan. Usaha ini dikelola secara komersial serta memenuhi ketentuan persyaratan sebagai hotel bintang (termasuk berlian) yang ditetapkan dalam surat keputusan instansi yang membinanya. Misalnya hotel bintang lima, hotel bintang empat dan seterusnya.
  6. **Tingkat penghunian kamar hotel** adalah persentase banyaknya malam kamar yang dihuni terhadap banyaknya malam kamar yang tersedia.
  7. **Rata-rata lamanya tamu**
3. *The business of providing accommodation is a business that provides specialty services that can be equipped with other tourism services. It includes hotel, villa, cottage, camping, caravan stop, and other accommodation that are used for tourism purposes.*
  4. **Hotel** *is a daily supply of accommodation rooms within a building which can be equipped with eating and drinking services, entertainment activities and/or other facilities. Hotel consists of a classified hotel and a non-classified hotel.*
  5. **A star hotel** *is the business of providing an accommodation, eating and drinking as well as other services for the public by using a building or a part of a building. It is managed commercially and meets specified requirements as a star hotel (including diamonds) set forth in the decree of fostering agency. For example, five star hotel, four star hotel, and so on.*
  6. **Room occupancy rate** *is the number of room-nights occupied divided by the number of room-nights available, multiplied by 100 percent.*
  7. **Average length of stay** *is the*

**menginap** adalah banyaknya malam tempat tidur yang terpakai (malam tamu) dengan banyaknya tamu yang menginap di hotel atau akomodasi lainnya.

*number of bed-nights used (guest night) divided by the number of guests coming to spend the night at the accommodation.*

<https://baritokualakab.bps.go.id>

**ULASAN**

Jumlah rumah makan/restoran di Kabupaten Barito Kuala sebanyak 135 buah, dimana Kecamatan Alalak memiliki jumlah terbanyak yaitu 31 buah.

Penginapan yang ada di Kabupaten Barito Kuala berjumlah 4 (empat) buah. Tiga penginapan yang ada di Kabupaten Batola ini letaknya berada di Ibukota Kabupaten Batola yaitu di Kecamatan Marabahan. Nama hotelnya yaitu Penginapan Candi Laras, Penginapan Arira, dan Hotel Prima Batola. Sedangkan 1 penginapan lainnya berada di Kecamatan Cerbon yaitu Penginapan Raisa. Semua penginapan tersebut merupakan penginapan kelas Melati kecuali Hotel Prima Batola yang berkelas Bintang 1.

Jumlah wisatawan yang datang ke Kabupaten Barito Kuala selama tahun 2021 terdiri dari 21 wisatawan asing dan 69.411 wisatawan domestik dengan rata-rata lama menginap tamu di hotel adalah sekitar 2 hari.

**DESCRIPTION**

*Number of restaurant in Barito Kuala Regency is 135 restaurants, and subdistrict of Alalak has most number that is 31 restaurants.*

*There are four inns in Barito Kuala Districts. Three of them are located at the capital city of Barito Kuala Regency, subdistrict of Marabahan. They are Penginapan Candi Laras, Penginapan Arira, and Prima Batola Hotel. Whereas another one located in subdistrict of Cerbon named Raisa Inn. All of them are Melati class except Prima Batola Hotel which has been a one star hotel.*

*There are visitor of Barito Kuala in 2021, consist of 165.171 domestic visitor and 270 foreign visitor with the average length of stay in the hotel is 2 days.*

**Tabel 7.1**  
**Table****Jumlah Rumah Makan/Restoran Menurut Kecamatan di Kabupaten Barito Kuala, 2018-2021**  
**Number of Restaurants by Subdistrict in Barito Kuala Regency, 2018-2021**

Kecamatan Subdistrict	2018	2019	2020	2021
(1)	(2)	(3)	(4)	(5)
Tabunganen	3	3	3	4
Tamban	3	2	2	3
Mekarsari	2	4	4	3
Anjir Pasar	9	9	9	10
Anjir Muara	5	7	7	7
Alalak	27	29	31	32
Mandastana	2	2	2	2
Jejangkit	4	3	3	3
Belawang	4	4	4	4
Wanaraya	3	3	3	3
Barambai	4	4	4	4
Rantau Badauh	9	11	12	12
Cerbon	5	6	6	6
Bakumpai	6	6	6	6
Marabahan	25	25	27	27
Tabukan	10	8	9	9
Kuripan	5	4	4	4
<b>Barito Kuala</b>	<b>126</b>	<b>130</b>	<b>135</b>	<b>138</b>

Sumber/Source : Dinas Kepemudaan, Olahraga, Budaya, dan Pariwisata Kabupaten Barito Kuala/Department of Youth, Sports, Culture, and Tourism of Barito Kuala Regency

**Tabel 7.2**  
**Table****Jumlah Hotel dan Akomodasi Lainnya Menurut  
Klasifikasi di Kabupaten Barito Kuala, 2016-2021**  
**Number of Hotel and Other Accomodations by  
Classification in Barito Kuala Regency, 2016-2021**

Tahun Year	Hotel/Hotels					Akomodasi Lainnya Other Accomodation
	Bintang 1 1 Star	Bintang 2 2 Star	Bintang 3 3 Star	Bintang 4 4 Star	Bintang 5 5 Star	
(1)	(2)	(3)	(4)	(5)		
2016	1		-		-	3
2017	1		-		-	3
2018	1		-		-	3
2019	1		-		-	3
2020	1		-		-	3
2021	1				-	4

Sumber/Source : Dinas Kepemudaan, Olahraga, Budaya, dan Pariwisata Kabupaten Barito Kuala/Department of Youth, Sports, Culture, and Tourism of Barito Kuala Regency

**Tabel 7.3**  
**Table****Jumlah Wisatawan Asing dan Wisatawan Domestik Menurut Bulan di Kabupaten Barito Kuala, 2021**  
**Number Foreign and Domestic Guests by Month in Barito Kuala Regency, 2021**

Bulan Month	Wisatawan Asing Foreign Guest	Wisatawan Domestik Domestic Guest
(1)	(2)	(3)
Januari/January	-	5 206
Februari/February	-	3 418
Maret/March	-	4 004
April/April	-	4 451
Mei/May	-	9 884
Juni/June	-	9 970
Juli/July	-	4 455
Agustus/August	-	4 806
September/September	-	4 957
Oktober/October	-	10 862
November/November	-	17 711
Desember/December	-	13 605
<b>Jumlah/Total</b>	-	<b>93 329</b>

Sumber/Source : Dinas Kepemudaan, Olahraga, Budaya, dan Pariwisata Kabupaten Barito Kuala/Department of Youth, Sports, Culture, and Tourism of Barito Kuala Regency

**Tabel 7.4**  
**Table****Rata-rata Lama Menginap Tamu Asing dan Tamu Domestik Menurut Bulan di Kabupaten Barito Kuala (hari), 2021*****Average Length of Stay of Foreign and Domestic Guests by Month in Barito Kuala Regency (day), 2021***

Bulan Month	Tamu Asing Foreign Guests	Tamu Domestik Domestic Guests
(1)	(2)	(3)
Januari / January	-	3
Februari / February	-	1
Maret / March	-	2
April / April	-	2
Mei / May	-	1
Juni / June	-	1
Juli / July	-	2
Agustus / August	-	2
September / September	-	2
Oktober / October	-	1
November / November	-	3
Desember / December	-	3

Sumber/Source : Dinas Kepemudaan, Olahraga, Budaya, dan Pariwisata Kabupaten Barito Kuala/Department of Youth, Sports, Culture, and Tourism of Barito Kuala Regency



**Tabel 7.5**  
**Table****Persentase Tingkat Penghunian Kamar Hotel dan Akomodasi Lainnya Menurut Jenis Hotel dan Bulan di Kabupaten Barito Kuala, 2021**  
**Occupancy Rate of Hotel and Other Accommodation by Hotel Type and Month in Barito Kuala Regency, 2021**

Bulan Month	Hotel Berbintang Star Hotel	Hotel Nonbintang Nonstar Hotel
(1)	(2)	(3)
Januari/January	85	85
Februari/February	75	80
Maret/March	70	70
April/April	50	50
Mei/May	40	50
Juni/June	50	40
Juli/July	45	45
Agustus/August	45	50
September/September	50	45
Oktober/October	45	45
November/November	45	45
Desember/December	40	45


Sumber/Source : Dinas Kepemudaan, Olahraga, Budaya, dan Pariwisata Kabupaten Barito Kuala/Department of Youth, Sports, Culture, and Tourism of Barito Kuala Regency

**Tabel 7.6**  
**Table**

**Nama Obyek Wisata dan Jarak ke Obyek Wisata di Kabupaten Barito Kuala, 2021**  
**Names of Tour Object and Distances From Capital Town in Barito Kuala Regency, 2021**

Nama Obyek Wisata Name of Tour Object	Jenis Kind	Transportasi Transportation	Lokasi/ Tempat (kec) Location	Jarak ke Obyek Wisata (Km) Distance to Tour Objects
(1)	(2)	(3)		
Pulau Kembang	Alam	Transportasi Darat dan Sungai	Kecamatan Alalak	± 60 Km
Pulau Kaget	Alam/Bekantan	Transportasi Darat dan Sungai	Kecamatan Tabunganen	± 60 Km
Jembatan Barito	Buatan/ Pemandangan Alam	Transportasi Darat dan Sungai	Kecamatan Alalak	± 40 Km
Agropolitan Tarantang (Kampung Inggris)	Alam	Transportasi Darat	Kecamatan Mandastana	± 25 Km
Ulek Marabahan	Buatan/ Pemandangan Sungai	Transportasi Darat dan Sungai	Kecamatan Marabahan	± 0,3 Km
Makan Datuk Abdussamad	Religius	Transportasi Darat dan Sungai	Kecamatan Marabahan	± 0,5 Km
RTH Jembatan Rumpiang	Buatan/ Pemandangan Alam	Transportasi Darat dan Sungai	Kecamatan Marabahan	± 1,5 Km
Pulau Bakut	Alam	Transportasi Darat dan Sungai	Kecamatan Alalak	± 40 Km
Rambai Mangrove center	Alam	Transportasi Darat dan Sungai	Kecamatan Anjir Muara	± 40 Km
Orange House	Alam	Transportasi Darat	Kecamatan Mandastana	± 25 Km

Sumber/Source : Dinas Kepemudaan, Olahraga, Budaya, dan Pariwisata Kabupaten Barito Kuala/Department of Youth, Sports, Culture, and Tourism of Barito Kuala Regency



# 8 TRANSPORTASI & KOMUNIKASI





1. Kendaraan bermotor adalah setiap kendaraan yang digerakkan oleh peralatan teknik yang ada pada kendaraan tersebut, biasanya digunakan untuk angkutan orang atau barang di atas jalan raya selain kendaraan yang berjalan di atas rel. Kendaraan bermotor yang dicatat adalah semua jenis kendaraan kecuali kendaraan bermotor TNI/Polri dan Korps Diplomatik.
  2. Mobil penumpang adalah setiap kendaraan bermotor yang dilengkapi dengan tempat duduk untuk sebanyak-banyaknya delapan orang, tidak termasuk tempat duduk untuk pengemudi, baik dilengkapi atau tidak dilengkapi bagasi.
  3. Mobil bis adalah setiap kendaraan bermotor yang dilengkapi dengan tempat duduk untuk lebih dari delapan orang, tidak termasuk tempat duduk untuk pengemudi, baik dilengkapi atau tidak dilengkapi bagasi.
  4. Mobil truk adalah setiap kendaraan bermotor yang digunakan untuk angkutan barang, selain mobil penumpang, mobil bis dan kendaraan bermotor roda dua.
  5. Kereta api adalah kendaraan dengan tenaga gerak (listrik, diesel atau tenaga uap) yang berjalan sendiri maupun dirangkaikan dengan kendaraan lain, yang akan atau sedang bergerak di atas rel, terdiri dari kereta penumpang
1. *Motor vehicles are any kind of vehicles motorized by machine set up in those vehicles, they are usually used for transporting peoples or goods on roads except vehicles moving along a railway line. The data cover all kinds of motor vehicles except those belong to Indonesia Army Force Indonesian State Police and Diplomatic Corps.*
  2. *Passenger cars are any motor vehicles with no more than eight seats, excluding seat for driver, it can be with or without hoot.*
  3. *Buses are large passenger cars having seats for more than eight passengers, excluding seat for driver, it can be with or without hoot.*
  4. *Trucks are any motor vehicles used to transport goods excluding passenger cars, buses, and motorcycles.*
  5. *Train is a coach or a number of coaches joined together, moving along a railway line. It can be passenger train or freight train.*

- dan kereta barang.
6. Kilometer penumpang adalah jumlah kilometer dari semua penumpang yang berangkat. Besaran ini merupakan penjumlahan jarak asal tujuan masing-masing penumpang.
  7. Rata-rata jarak perjalanan per penumpang adalah rata-rata yang ditempuh oleh setiap penumpang, atau jumlah kilometer penumpang dibagi dengan jumlah penumpang berangkat.
  8. Kilometer ton adalah jumlah kilometer semua ton yang diangkut. Besaran ini merupakan hasil penjumlahan jarak asal tujuan masing-masing barang dalam ton.
  9. Rata-rata jarak angkut barang adalah rata-rata jarak yang ditempuh oleh setiap ton barang atau jumlah kilometer ton dibagi dengan ton dimuat.
  10. Kunjungan kapal adalah kapal yang datang di pelabuhan baik untuk berlabuh di perairan maupun bersandar di dermaga.
  11. Gross Ton (GT) adalah volume ruangan kapal dalam m<sup>3</sup>, kecuali terowongan, lubang poros baling-baling, tempat jangkar, dan alas ganda.
  12. Sertifikat Operator Pesawat Udara adalah tanda bukti terpenuhinya standar dan prosedur dalam pengoperasian pesawat udara oleh perusahaan angkutan udara niaga.
6. *Passenger kilometer is total kilometers of all departing passenger. This measurement is the sum of distance between the place of origin and the place of destination taken by all passengers.*
  7. *Mean distance of journey per passenger is mean distance taken by each passenger or total of passenger-kilometer divided by the number of departing passengers.*
  8. *Ton-kilometer is total kilometer of all cargoes carried. This is the sum of distance from area of origin to area of destination for each ton of cargoes.*
  9. *Mean distance of cargoes loaded is mean distance of each ton of cargoes loaded or total ton-kilometer divided by total ton of cargoes loaded.*
  10. *Ship call is a ship arriving at a port either for mooring or berthing.*
  11. *Gross Ton (GT) is total volume of all room in a ship (m<sup>3</sup>), excluding the volume of tunnel, the axle of propellers, the anchor, and the chain locker.*
  12. *Aircraft Operator Certificate (AOC) is clearance of compliance to the standards and procedures in aircraft operations by the commercial air transport companies.*

13. Sertifikat Pengoperasian Pesawat Udara adalah tanda bukti terpenuhinya standar dan prosedur dalam pengoperasian pesawat udara untuk kegiatan angkutan udara bukan niaga.
  14. Kantor Pos adalah tempat pemberi pelayanan komunikasi tertulis dan atau surat elektronik, layanan paket, layanan logistik, layanan transaksi keuangan, dan layanan keagenan pos untuk kepentingan umum. Rumah pos berfungsi sama seperti kantor pos dan kantor pos pembantu, bedanya rumah pos biasanya terletak di daerah terpencil.
  15. Telekomunikasi adalah setiap pemancaran, pengiriman dan atau penerimaan dari setiap informasi dalam bentuk tanda-tanda, isyarat, tulisan, gambar, suara dan bunyi melalui sistem kawat, optik, radio atau sistem elektromagnetik lainnya.
  16. Jaringan telekomunikasi adalah rangkaian perangkat telekomunikasi dan kelengkapannya yang digunakan dalam bertelekomunikasi.
  17. Telepon tetap kabel dalam Susenas disebut telepon rumah adalah jaringan telekomunikasi menggunakan perangkat telepon tetap dengan kabel yang secara umum diatur oleh standar-standar teknis dengan menggunakan suatu nomor telepon, dikenal pula sebagai Public Switched Telephone Network (PSTN). Pada
13. *Operating Certificate (OC) is clearance of compliance to the standards and procedures in aircraft operations for non commercial air transport activities.*
  14. *Post Office is a service provider facility of written communication and or electronic mail, parcel service, logistics services, financial transaction services, and postal services to the public. Postal house has the same function as the post office and subsidiary of post office, the difference is that postal house is usually located in remote areas.*
  15. *Telecommunication includes every transmitting, delivering and or receiving from every information of marking, signal, article, picture, sound and voice through strand of wire system, optic, radio or other electromagnetic system.*
  16. *Telecommunication network is peripheral network of telecommunication and its equipment used in the means of telecommunication.*
  17. *Fixed line telephone based on Susenas called home phone is a telecommunication network using fixed line telephone device which is generally regulated by technical standards, using a phone number, also known as the Public Switched Telephone Network (PSTN). It is generally used for home phone and Internet networks, has the ability*

umumnya dimanfaatkan untuk telepon rumah dan jaringan internet, memiliki kemampuan menghantarkan sinyal dengan kuat dan jelas dengan biaya yang relatif lebih murah.

18. Telepon bergerak seluler adalah perangkat telekomunikasi elektronik yang mempunyai kemampuan dasar yang sama dengan telepon tetap kabel, namun dapat dibawa ke mana-mana (portable, mobile) dan tidak perlu disambungkan dengan jaringan telekomunikasi kabel. Selain berfungsi sebagai telepon, telepon selular modern biasanya mendukung layanan tambahan seperti Short Messages Services (SMS), Multimedia Messages Service (MMS), e-mail dan akses Internet, aplikasi bisnis dan permainan, serta fotografi. Saat ini, Indonesia mempunyai dua sistem jaringan telepon bergerak seluler yaitu Global System for Mobile Telecommunications (GSM) dan CDMA.
19. Internet adalah sebuah jaringan komputer publik di seluruh dunia. Internet menyediakan akses ke sejumlah layanan komunikasi termasuk World Wide Web dan membawa email, berita, hiburan dan file data.
20. Penyiaran Radio mencakup penyiaran sinyal suara melalui studio penyiaran radio dan fasilitas untuk transmisi program yang berhubungan *to deliver a strong and clear signal with a relatively low cost.*
18. *Cellular mobile phone is an electronic telecommunication device which has the same basic capabilities with fixed cables, but can be taken anywhere (portable, mobile) and does not need to be connected to the wired telecommunications networks. In addition to functioning as a telephone, modern mobile phone typically supports additional services such as Short Messages Services (SMS), Multimedia Messages Service (MMS), e-mail and access to the Internet, business applications and games, as well as photography. Currently, Indonesia has two cellular mobile telephone network system that are GSM (Global System for Mobile Telecommunications) and Code Division Multiple Access (CDMA).*
19. *The internet is a worldwide public computer network. It provides access to a number of communication services including the World Wide Web and carries e-mail, news, entertainment and data files.*
20. *Radio broadcasting includes voice signals broadcasting through radio broadcasting studios and facilities for the programs transmission related to*



dengan masyarakat, termasuk mengumpulkan dan menyalurkan program melalui kabel atau satelit, internet (stasiun radio internet), termasuk penyiaran data yang terintegrasi dengan penyiaran radio.

21. Penyiaran dan pemrograman televisi mencakup pembuatan program saluran televisi lengkap dari komponen program yang dibeli (seperti film, dokumenter, dan lain-lain), komponen program yang dihasilkan sendiri (seperti berita lokal, laporan langsung) atau kombinasi keduanya, pemrograman dari saluran video atas dasar permintaan, dan penyiaran data yang diintegrasikan dengan siaran televisi. Program televisi lengkap dapat disiarkan sendiri atau melalui distribusi pihak ketiga, seperti perusahaan kabel atau provider televisi satelit. Pemrograman dapat bersifat umum atau khusus (misalnya format terbatas seperti program berita, olah raga, pendidikan atau program yang ditujukan untuk anak muda), dapat dibuat dengan bebas tersedia untuk pemakai atau dapat hanya tersedia atas dasar langganan.
  22. Penerbitan surat kabar, jurnal, dan buletin/Majalah mencakup usaha penerbitan surat kabar dan surat kabar iklan, jurnal, buletin, majalah umum dan teknis, komik termasuk penerbitan jadwal radio
- community, including collecting and distributing programs via cable or satellite, internet (internet radio station), including integrated data broadcasting with radio broadcasting.*
  21. *Broadcasting and television programming includes the manufacture of a complete television channel program from purchased program components (such as films, documentaries, etc.), own produced program components (such as local news, live reports) or a combination of both, the programming of the video channel on the basis of demand, and data broadcasting integrated with television broadcasting. Complete television program can broadcast their own or through a third party distribution, such as cable companies or satellite television providers. Programming can be general or specific (e.g. limited formats such as news programs, sports, education or programs aimed at young people), can be made freely available to users or can only available on a subscription basis.*
  22. *Newspapers, journals, and bulletin/magazine publishing include newspapers and newspaper advertisements, journals, bulletin, general and technical magazines, comic, including radio and*

- dan televisi, dan sebagainya.
23. Koran atau surat kabar adalah suatu penerbitan yang ringan dan mudah dibuang, biasanya dicetak pada kertas berbiaya rendah yang disebut kertas koran, yang berisi berita-berita terkini dalam berbagai topik. Topiknya bisa berupa even politik, kriminalitas, olahraga, tajuk rencana, dan cuaca. Jenis surat kabar umum biasanya diterbitkan setiap hari, kecuali pada hari-hari libur. Surat kabar sore juga umum di beberapa negara. Selain itu, juga terdapat surat kabar mingguan yang biasanya lebih kecil dan kurang prestisius dibandingkan dengan surat kabar harian dan isinya biasanya lebih bersifat hiburan.
  24. Tabloid adalah istilah suatu format surat kabar yang lebih kecil (597 mm × 375 mm) dari ukuran standar koran harian. Istilah ini biasanya dikaitkan dengan penerbitan surat kabar reguler non harian (bisa mingguan, dwimingguan, dll), yang terfokus pada hal-hal yang lebih “tidak serius”, terutama masalah selebritas, olah raga, kriminal, dll.
  25. Jurnal adalah majalah yang khusus memuat artikel dalam suatu bidang ilmu tertentu.
  26. Buletin adalah publikasi organisasi yang mengangkat perkembangan suatu topik atau aspek tertentu dan diterbitkan/ dipublikasikan secara teratur
- television schedule publishing, and so on.
23. *Newspaper is a lightweight publication but easily disposed of, usually printed on low-cost paper called newsprint, containing the latest news on various topics. Topics can include political events, crime, sports, editorials, and weather. Common types of newspapers are usually published daily, except on holidays. Afternoon newspapers are also common in some countries. In addition, there is also a weekly newspaper that is usually smaller and less prestigious than the daily newspaper and its contents are usually more entertainment.*
  24. *Tabloid is a smaller term format of newspaper (597 mm × 375 mm) than a standard size daily newspaper. This term is usually associated with the publishing of non-daily regular newspapers (can be weekly, biweekly, etc.), which focus on the things that are “not too serious”, especially the problem of celebrity, sports, crime, etc.*
  25. *Journal is a special magazine that publish an article in a particular field of science.*
  26. *Bulletin is a publication of an organization that raised the development of a particular topic or aspect and issued/*

(berkala) dalam waktu yang relatif singkat (harian hingga bulanan). Buletin ditujukan kepada khalayak yang lebih sempit, yang berkaitan dengan bidang tertentu saja. Tulisan dalam buletin umumnya singkat dan padat (mirip berita), menggunakan bahasa yang formal, dan banyak istilah teknis berkaitan dengan bidang tersebut.

27. Majalah adalah penerbitan berkala yang berisi bermacam-macam artikel dalam subyek yang bervariasi. Majalah biasa diterbitkan mingguan, dwimingguan atau bulanan. Majalah biasanya memiliki artikel mengenai topik populer yang ditujukan kepada masyarakat umum dan ditulis dengan gaya bahasa yang mudah dimengerti oleh banyak orang.
28. Oplah adalah jumlah barang yang tercetak dalam satuan eksemplar.
29. Bioskop adalah pertunjukkan yang diperlihatkan dengan gambar (film) yang disorot sehingga dapat bergerak. Bioskop juga diartikan sebagai tempat untuk menonton pertunjukkan film dengan menggunakan layar lebar, dimana gambar film diproyeksikan ke layar menggunakan proyektor.

*published regularly (periodically) in a relatively short time (daily to monthly). Bulletin is addressed to a narrower audience, which relates to a particular field. Posts in bulletin are generally short and concise (similar to news), using formal language and a lot of technical terms related to the field.*

27. *Magazine is a periodical publication containing a variety of articles on varied subjects. Regular magazine published weekly, biweekly or monthly. Magazines usually have articles on popular topics which are addressed to the general public and written in a style that is easily understood by many people.*
28. *The circulation is the number of items printed in units of copies.*
29. *Cinema is a show that is shown with the image (film) highlighted so it can move. Cinema also be interpreted as a place to watch the shows using a wide screen movies, where the film images projected onto a screen using a projector.*

**ULASAN**

**DESCRIPTION**

**Transportasi**

Panjang jalan kabupaten berdasarkan permukaan jalan terdiri dari jalan aspal sepanjang 363,41 km, jalan kerikil sepanjang 186,13 km dan jalan permukaan tanah sepanjang 50,88 km. Bila dilihat dari kondisi jalan di Kabupaten Barito Kuala Tahun 2021 yang kondisinya baik sepanjang 53,32 km, dan kondisi sedang 364,10 km, rusak 137,33 km, dan rusak berat 74,38 km. Jalan Kabupaten terpanjang berada di Kecamatan Tamban yaitu 69,51 km.

Jumlah kendaraan bermotor tahun 2021 paling banyak jenis sepeda motor sebanyak 49.640 unit disusul dengan minbus sebanyak 4.434 unit.

**Komunikasi**

Sepanjang tahun 2018-2021 tidak ada penambahan bangunan fisik kantor pos pembantu di Kabupaten Barito Kuala. Jumlahnya tetap dari tahun ke tahun yaitu sebanyak 10 unit. Ada tujuh kecamatan yang tidak mempunyai kantor pos pembantu, yaitu Tabunganen, Mekarsari, Wanaraya, Cerbon, Bakumpai, Tabukan, dan Jejangkit.

**Transportation**

*The length of the regency roads by type of surface comprised 414,03 km asphalted roads, 105,87 km gravelled roads and 68,10 km earth roads. The length of the roads by roads condition were 270,39 km good, 153,60 km were medium condition, 141,83 km were damage and 62,32 km were heavy damage condition. The longest regency road in Tamban with 69,51 km.*

*The number of motorized vehicles in 2021 was mostly motorcycles with 49,640 units, followed by minbus with 4,434 units.*

**Communication**

*From 2018-2021 the number of auxiliary post office is just the same with 10 unit in all of Barito Kuala area. There is seven districts that have no auxiliary post office. They are Tabunganen, Mekarsari, Wanaraya, Cerbon, Bakumpai, Tabukan, dan Jejangkit.*

## 8.1 TRANSPORTASI TRANSPORTATION

**Tabel 8.1.1** Panjang Jalan<sup>1</sup> Menurut Tingkat Kewenangan Pemerintahan di Kabupaten Barito Kuala (km), 2019–2021  
*Table* **Length of Roads<sup>1</sup> by Level of Government Authority in Barito Kuala Regency (km), 2019–2021**

Tingkat Kewenangan Pemerintahan Level of Government Authority	2019	2020	2021
(1)	(2)	(3)	(4)
Negara <sup>2</sup> /State <sup>2</sup>	...	...	...
Provinsi/Province	...	...	...
Kabupaten/Kota Regency/Municipality	628,13	628,13	628,13
<b>Jumlah/Total</b>	<b>628,13</b>	<b>628,13</b>	<b>628,13</b>

Sumber/Source : Dinas Pekerjaan Umum dan Penataan Ruang Kabupaten Barito Kuala/*Public Work and Spatial Planning Service of Barito Kuala Regency*

Catatan/Note : 1 Data tidak termasuk panjang jalan tol/*Excluding toll road*

2 Berdasarkan Keputusan Menteri Pekerjaan Umum dan Perumahan Rakyat No. 248/KPTS/M/2016/  
*Based on Public Work and Public Housing Ministerial Decree No. 248/KPTS/M/2016*

**Tabel 8.1.2** Panjang Jalan Menurut Jenis Permukaan Jalan di Kabupaten Barito Kuala (km), 2019–2021  
**Table** Length of Roads by Type of Road Surface in Barito Kuala Regency (km), 2019–2021

Jenis Permukaan Jalan Type of Road Surface	2019	2020	2021
(1)	(2)	(3)	(4)
Aspal/Paved	414,03	414,03	338,61
Kerikil/Gravel	105,87	105,87	235,22
Tanah/Soil	68,10	68,10	29,95
Lainnya/Others	40,13	40,13	24,36
<b>Jumlah/Total</b>	<b>628,13</b>	<b>628,13</b>	<b>628,13</b>

Sumber/Source : Dinas Pekerjaan Umum dan Penataan Ruang Kabupaten Barito Kuala/Public Work and Spatial Planning Service of Barito Kuala Regency

**Tabel 8.1.3** Panjang Jalan Menurut Kondisi Jalan di Kabupaten Barito Kuala (km), 2019–2021  
**Table** Length of Roads by Condition of Roads in Barito Kuala Regency (km), 2019–2021

Kondisi Jalan Condition of Roads	2019	2020	2021
(1)	(2)	(3)	(4)
Baik/ <i>Good</i>	270,39	53,32	53,32
Sedang/ <i>Moderate</i>	153,60	364,10	364,10
Rusak/ <i>Damage</i>	141,83	137,33	137,33
Rusak Berat/ <i>Severely Damage</i>	62,32	74,38	74,38
<b>Jumlah/Total</b>	<b>628,13</b>	<b>628,13</b>	<b>628,13</b>

Sumber/Source : Dinas Pekerjaan Umum dan Penataan Ruang Kabupaten Barito Kuala/*Public Work and Spatial Planning Service of Barito Kuala Regency*

**Tabel** 8.1.4 **Panjang Jalan Menurut Kecamatan dan Tingkat Kewenangan Pemerintahan di Kabupaten Barito Kuala (km), 2021**  
**Table** 8.1.4 **Length of Roads by Subdistrict and Level of Government Authority in Barito Kuala Regency (km), 2021**

Kecamatan Subdistrict	Pemerintahan yang Berwenang Mengelola Level of Government Authority			
	Negara State	Provinsi Province	Kabupaten/Kota Regency/City	Jumlah Total
(1)	(2)	(3)	(4)	(5)
Tabunganen	...	...	43,32	43,32
Tamban	...	...	69,51	69,51
Mekarsari	...	...	59,81	59,81
Anjir Pasar	...	...	19,40	19,40
Anjir Muara	...	...	48,65	48,65
Alalak	...	...	37,25	37,25
Mandastana	...	...	48,05	48,05
Jejangkit	...	...	27,25	27,25
Belawang	...	...	22,58	22,58
Wanaraya	...	...	52,28	52,28
Barambai	...	...	19,75	19,75
Rantau Badauh	...	...	12,00	12,00
Cerbon	...	...	23,35	23,35
Bakumpai	...	...	16,40	16,40
Marabahan	...	...	61,89	61,89
Tabukan	...	...	34,05	34,05
Kuripan	...	...	32,60	32,60
<b>Barito Kuala</b>	...	...	<b>628,13</b>	<b>628,13</b>

Sumber/Source : Dinas Pekerjaan Umum dan Penataan Ruang Kabupaten Barito Kuala/Public Work and Spatial Planning Service of Barito Kuala Regency



**Tabel**  
**Table** 8.1.5**Panjang Jalan Menurut Kecamatan dan Jenis Permukaan Jalan di Kabupaten Barito Kuala (km), 2021**  
***Length of Roads by Subdistrict and Type of Road Surface in Barito Kuala Regency (km), 2021***

Kecamatan Subdistrict	Jenis Permukaan Jalan/Type of Road Surface				Jumlah Total
	Aspal Paved	Krikil Gravel	Tanah Earth	Lainnya Others	
(1)	(2)	(3)	(4)	(5)	
Tabunganen	7,4	32,57	3,05	0,30	43,32
Tamban	27,73	31,04	3,705	7,02	69,51
Mekarsari	29,05	25,76	3,07	1,92	59,81
Anjir Pasar	17,47	1,93	-	-	19,40
Anjir Muara	27,27	15,72	5,65	-	48,65
Alalak	22,83	8,02	1,40	5,00	37,25
Mandastana	36,91	6,34	1,60	3,20	48,05
Jejangkit	23,46	2,69	1,1	-	27,52
Belawang	19,57	3,01	-	-	22,58
Wanaraya	18,47	30,90	2,9	-	52,28
Barambai	12,78	5,67	1,3	-	19,75
Rantau Badauh	12,00	-	-	-	12,00
Cerbon	20,26	2,34	-	0,75	23,35
Bakumpai	4,02	11,58	-	0,8	16,40
Marabahan	47,47	12,34	0,17	1,90	61,89
Tabukan	11,89	18,16	4,00	-	34,05
Kuripan	-	27,15	2	3,45	32,60
<b>Barito Kuala</b>	<b>338,58</b>	<b>235,22</b>	<b>29,945</b>	<b>24,34</b>	<b>628,13</b>

Sumber/Source : Dinas Pekerjaan Umum dan Penataan Ruang Kabupaten Barito Kuala/Public Work and Spatial Planning Service of Barito Kuala Regency

**Tabel** 8.1.6 **Panjang Jalan Menurut Kecamatan dan Kondisi Jalan di Kabupaten Barito Kuala (km), 2021**  
**Table** 8.1.6 **Length of Road by Subdistrict and Road Condition in Barito Kuala Regency (km), 2021**

Kecamatan Subdistrict	Kondisi Jalan/Road Condition				Jumlah Total
	Baik Good	Sedang Average	Rusak Damaged	Rusak Berat Severely Damaged	
	(1)	(2)	(3)	(4)	
Tabunganen	2,05	25,67	10,60	5,00	43,32
Tamban	3,96	33,23	22,65	9,67	69,51
Mekarsari	11,71	26,28	15,65	6,18	59,81
Anjir Pasar	0,40	13,01	4,40	1,60	19,40
Anjir Muara	2,15	27,55	12,95	6,00	48,65
Alalak	0,47	20,90	10,60	5,28	37,25
Mandastana	0,18	37,79	7,30	2,78	48,05
Jejangkit	0	25,55	1,4	0,3	27,52
Belawang	3,44	13,69	4,55	0,90	22,58
Wanaraya	2,32	23,58	17,75	8,62	52,28
Barambai	0,20	13,47	4,35	1,74	19,75
Rantau Badauh	0,93	10,40	0,67	0,00	12,00
Cerbon	1,91	15,18	3,33	2,94	23,35
Bakumpai	1,79	7,31	7,10	0,20	16,40
Marabahan	6,48	42,33	8,33	4,75	61,89
Tabukan	9,71	15,42	2,00	6,93	34,05
Kuripan	4,64	12,75	3,71	11,50	32,60
<b>Barito Kuala</b>	<b>52,32</b>	<b>364,10</b>	<b>137,33</b>	<b>74,38</b>	<b>628,13</b>

Sumber/Source : Dinas Pekerjaan Umum dan Penataan Ruang Kabupaten Barito Kuala/Public Work and Spatial Planning Service of Barito Kuala Regency

**Tabel**  
**Table** 8.1.7**Panjang Jalan Menurut Jenis Permukaan Jalan dan Tingkat Kewenangan Pemerintahan di Kabupaten Barito Kuala (km), 2021**  
*Length of Roads by Type of Road Surface and Level of Government Authority in Barito Kuala Regency (km), 2021*

Jenis Permukaan <i>Type of Road Surface</i>	Tingkat Kewenangan Pemerintahan <i>Level of Government Authority</i>			Jumlah <i>Total</i>
	Negara <i>State</i>	Provinsi <i>Province</i>	Kabupaten/Kota <i>Regency/City</i>	
(1)	(2)	(3)	(4)	
Aspal <i>Asphalted</i>	...	...	338,61	338,61
Kerikil <i>Gravel</i>	...	...	24,36	24,36
Tanah <i>Land</i>	...	...	235,22	235,22
Beton <i>Concrete</i>	...	...	29,95	29,95
<b>Jumlah/Total</b>	...	...	<b>628,13</b>	<b>628,13</b>

Sumber/*Source* : Dinas Pekerjaan Umum dan Penataan Ruang Kabupaten Barito Kuala/*Public Work and Spatial Planning Service of Barito Kuala Regency*

**Tabel** 8.1.8 **Panjang Jalan Menurut Kondisi Jalan dan Tingkat Kewenangan Pemerintahan di Kabupaten Barito Kuala (km), 2021**  
**Table** *Length of Roads by Road Condition and Level of Government Authority in Barito Kuala Regency (km), 2021*

Kondisi Jalan <i>Road Condition</i>	Tingkat Kewenangan Pemerintahan <i>Level of Government Authority</i>			Jumlah <i>Total</i>
	Negara <i>State</i>	Provinsi <i>Province</i>	Kabupaten/Kota <i>Regency/City</i>	
(1)	(2)	(3)	(4)	
Baik <i>Good</i>	---	---	52,32	52,32
Sedang <i>Moderate</i>	---	---	364,10	364,10
Rusak <i>Damage</i>	---	---	137,33	137,33
Rusak Berat <i>Severely Damage</i>	---	---	74,38	74,38
<b>Jumlah/Total</b>	---	---	<b>628,13</b>	<b>628,13</b>

Sumber/Source : Dinas Pekerjaan Umum dan Penataan Ruang Kabupaten Barito Kuala/*Public Work and Spatial Planning Service of Barito Kuala Regency*

**Tabel** 8.1.9 **Jumlah Kendaraan Bermotor Menurut Jenis Kendaraan di Kabupaten Barito Kuala, 2021**  
**Number of Motor Vehicles by Type of Vehicle in Barito Kuala Regency, 2021**

Jenis Kendaraan	Kepemilikan/NOPOL 2021			
	Umum			Jumlah
	Baru	Ulang	Mutasi	
(1)	(2)	(3)	(4)	(5)
Sedan	-			-
Jeep	-			-
Minibus	-	12		12
Microbus	-	10		10
Bus	-			-
Pick Up	10	106		116
Truck	22	384	4	410
Alat Berat	-			-
Sepeda Motor	-			-
Scoter	-			-
Sepeda Motor Roda 3	-			-
<b>Jumlah/Total</b>	<b>32</b>	<b>512</b>	<b>4</b>	<b>548</b>

Lanjutan Tabel/Continued Table 8.1.9

Jenis Kendaraan	Kepemilikan/NOPOL 2021				Jumlah Umum dan Tidak Umum
	Tidak Umum			Jumlah	
	Baru	Ulang	Mutasi		
(1)	(6)	(7)	(8)	(9)	(10)
Sedan	-	73	5	78	78
Jeep	14	281	20	315	315
Minibus	333	4 384	154	4 871	4 883
Microbus	-	30	3	33	43
Bus	-	1	-	1	1
Pick Up	178	1 498	11	1 687	1 803
Truck	18	96	-	114	524
Alat Berat	-	-	-	-	-
Sepeda Motor	6 558	45 509	13	52 080	52 080
Scooter	-	-	-	-	-
Sepeda Motor Roda 3	21	48	-	69	69
<b>Jumlah/Total</b>	<b>7 122</b>	<b>51 920</b>	<b>206</b>	<b>59 248</b>	<b>59 796</b>

Sumber/Source : Unit Pelayanan Pendapatan Daerah Marabahan/Marabahan Regional Revenue Service Unit

**Tabel**  
**Table****8.1.10****Jumlah Kendaraan Bermotor Menurut Kecamatan dan Jenis Kendaraan di Kabupaten Barito Kuala, 2021**  
**Number of Motor Vehicles by Type of Vehicle in Barito Kuala Regency, 2021**

Kecamatan Subdistrict	Sedan	Jeep	Minibus	Microbus	Bus	Pick Up
(1)	(2)	(3)	(4)	(5)	(6)	(7)
Tabunganen	...	...	...	...	...	...
Tamban	...	...	...	...	...	...
Mekarsari	...	...	...	...	...	...
Anjir Pasar	...	...	...	...	...	...
Anjir Muara	...	...	...	...	...	...
Alalak	...	...	...	...	...	...
Mandastana	...	...	...	...	...	...
Jejangkit	...	...	...	...	...	...
Belawang	...	...	...	...	...	...
Wanaraya	...	...	...	...	...	...
Barambai	...	...	...	...	...	...
Rantau Badauh	...	...	...	...	...	...
Carbon	...	...	...	...	...	...
Bakumpai	...	...	...	...	...	...
Marabahan	...	...	...	...	...	...
Tabukan	...	...	...	...	...	...
Kuripan	...	...	...	...	...	...
/N	...	...	...	...	...	...
<b>Barito Kuala</b>	<b>78</b>	<b>315</b>	<b>4 883</b>	<b>43</b>	<b>1</b>	<b>1 803</b>

Lanjutan Tabel/Continued Table 8.1.10

Kecamatan Subdistrict	Truk	Alat Berat	Sepeda Motor	Scooter	Sepeda Motor Roda 3
(1)	(8)	(9)	(10)	(11)	(12)
Tabunganen	...	..	...	..	...
Tamban	...	..	...	..	...
Mekarsari	...	..	...	..	...
Anjir Pasar	...	..	...	..	...
Anjir Muara	...	..	...	..	...
Alalak	...	..	...	..	...
Mandastana	...	..	...	..	...
Jejangkit	...	..	...	..	...
Belawang	...	..	...	..	...
Wanaraya	...	..	...	..	...
Barambai	...	..	...	..	...
Rantau Badauh	...	..	...	..	...
Cerbon	...	..	...	..	...
Bakumpai	...	..	...	..	...
Marabahan	...	..	...	..	...
Tabukan	...	..	...	..	...
Kuripan	...	..	...	..	...
/N	...	..	...	..	...
<b>Barito Kuala</b>	<b>524</b>		<b>52 080</b>		<b>69</b>

Sumber/Source : Unit Pelayanan Pendapatan Daerah Marabahan/Marabahan Regional Revenue Service Unit




## 8.2 KOMUNIKASI COMMUNICATION

**Tabel** 8.2.1 Jumlah Kantor Pos Pembantu Menurut Kecamatan di Kabupaten Barito Kuala, 2018-2021  
**Table** 8.2.1 Number of Auxiliary Post Office by Subdistrict in Barito Kuala Regency, 2018-2021

Kecamatan Subdistrict	2018	2019	2020	2021
(1)	(2)	(3)	(4)	(5)
Tabunganen	-	-	-	-
Tamban	1	1	1	1
Mekarsari	-	-	-	-
Anjir Pasar	1	1	1	1
Anjir Muara	1	1	1	1
Alalak	1	1	1	1
Mandastana	1	1	1	1
Jejangkit	-	-	-	-
Belawang	1	1	1	1
Wanaraya	-	-	-	-
Barambai	1	1	1	1
Rantau Badauh	1	1	1	1
Cerbon	-	-	-	-
Bakumpai	-	-	-	-
Marabahan	1	1	1	1
Tabukan	-	-	-	-
Kuripan	1	1	1	1
<b>Barito Kuala</b>	<b>10</b>	<b>10</b>	<b>10</b>	<b>10</b>

Sumber/Source : Kantor Pos Cabang Marabahan/Clearing and Post Office Marabahan





<https://baritokualakab.bps.go.id>

# 9 PERBANKAN KOPERASI & HARGA HARGA





**PENJELASAN TEKNIS**

1. **Cadangan Devisa** adalah cadangan devisa negara yang dikuasai oleh Bank Indonesia dan tercatat pada sisi aktiva neraca Bank Indonesia, yang antara lain berupa emas, uang kertas asing, dan tagihan dalam bentuk giro, deposito berjangka, wesel, surat berharga luar negeri, dan lainnya dalam valuta asing kepada pihak luar negeri yang dapat dipergunakan sebagai alat pembayaran luar negeri.
2. **Koperasi** adalah badan usaha yang beranggotakan orang seorang atau badan hukum koperasi dengan melandaskan kegiatannya berdasarkan prinsip koperasi sekaligus sebagai gerakan ekonomi rakyat yang berdasar atas asas kekeluargaan.

**TECHNICAL NOTES**

1. **International Reserves** are the international reserves managed by Bank Indonesia and are recorded in the assets accounts of the Bank Indonesia balance sheet such as gold, foreign banknotes, and demand deposit claims, time deposits, notes, foreign securities, and similar foreign currency claims on foreign parties that may be used as instruments for international payments.
2. **Cooperative** is an establishment that its members are people or establishment with legal status of cooperative and its activities based on people economic movement.

**ULASAN**

Perkembangan jumlah posisi Simpanan baik Giro, Deposito, dan Tabungan pada BRI unit Per Desember 2021 meningkat jika dibandingkan posisi Per Desember 2020.

Jumlah koperasi aktif tahun 2021 tercatat sebanyak 94 unit koperasi. Berdasarkan jenis koperasi terdapat 33 KUD, 27 KPN, 4 KOPKAR, dan 57 koperasi lainnya yang beroperasi di Kabupaten Barito Kuala.

**DESCRIPTION**

*The development of the number of Deposits positions, both Demand Deposits, Time Deposits, and Savings in BRI units as of December 2021 increased compared to the position as of December 2020.*

*The number of active cooperatives in 2021 was recorded at 94 cooperative units. Based on the types of cooperatives, there are 33 KUDs, 27 KPNs, 4 KOPKARs, and 57 other cooperatives operating in Barito Kuala Regency.*

<https://baritokualaka.go.id>

## 9.1 PERBANKAN BANKING

**Table 9.1.1** Perkembangan Posisi Simpanan Setiap Bulan BRI Unit Marabahan di Kabupaten Barito Kuala, 2021 (000,Rp)  
*Growth of Deposit Position for Every Month in Unit of Bank BRI Marabahan Barito Kuala Regency, 2021 (000,Rp)*

Bulan Month	Giro Clearing	Deposito Deposit	Tabungan Saving	Jumlah Total
(1)	(2)	(3)	(4)	(5)
Januari/January	335 129	27 057 600	255 266 253	282 658 442
Februari/February	320 739	27 150 242	245 517 263	272 988 244
Maret/March	320 743	25 570 242	246 927 193	272 818 178
April/April	320 694	25 513 949	248 038 526	273 873 169
Mei/May	320 694	25 515 534	256 576 169	282 412 396
Juni/June	320 710	25 059 412	260 871 280	286 251 402
Juli/July	320 717	24 266 831	265 561 979	290 149 526
Agustus/August	320 725	23 861 903	258 642 688	282 825 316
September/September	320 735	23 659 903	256 026 878	280 007 515
Oktober /October	320 743	23 697 134	259 282 149	283 300 026
November /November	320 753	24 053 537	265 916 004	290 290 294
Desember /December	320 756	24 443 537	280 596 242	305 360 535
Posisi per Desember Condition per December Tahun/ Year 2020	351 179	26 091 367	266 250 071	292 692 618
Posisi per Desember Condition per December Tahun/ Year 2019	294 683	9 532 291	140 369 057	150 196 031

Sumber/Source: Kanca BRI Marabahan/Branch Office of Bank BRI Marabahan

**Tabel 9.1.2**      **Perkembangan Posisi Simpanan Setiap Bulan BRI Kanca Marabahan di Kabupaten Barito Kuala, 2021 (000,Rp)**  
**Table**              **Growth of Deposit Position for Every Month in Bank BRI Kanca Marabahan in Barito Kuala Regency, 2021 (000,Rp)**

Bulan Month	Giro Clearing	Deposito Deposit	Tabungan Saving	Jumlah Total
(1)	(2)	(3)	(4)	(5)
Januari/January	12 066 674	13 360 004	140 897 218	166 323 896
Februari/February	13 580 710	10 392 567	122 076 954	146 050 231
Maret/March	33 331 734	14 026 228	135 423 997	182 781 959
April/April	32 884 365	13 709 020	152 172 716	198 766 101
Mei/May	30 815 936	13 759 665	154 301 600	198 877 200
Juni/June	24 954 535	14 259 332	148 563 665	187 777 532
Juli/July	16 560 205	13 616 629	149 928 482	180 105 317
Agustus/August	40 069 323	13 768 146	145 014 921	198 852 390
September/September	43 256 539	11 300 848	140 028 785	194 586 172
Oktober /October	36 339 525	11 252 147	138 644 646	186 296 318
November /November	31 654 445	11 067 980	138 739 119	181 461 544
Desember /December	34 752 734	11 2218 602	149 902 220	195 873 555
Posisi per Desember Condition per December Tahun/ Year 2020	13 372 370	18 742 017	153 878 415	185 992 801
Posisi per Desember Condition per December Tahun/ Year 2019	25 678 939	36 655 914	137 534 218	199 869 071

Sumber/Source: Kanca BRI Marabahan/Branch Office of Bank BRI Marabahan



**Tabel 9.1.3**  
**Table**

**Perkembangan Giro, Deposito dan Tabungan di Bank Kalsel Cabang Marabahan Kabupaten Barito Kuala, 2021 (000,Rp)**  
**Clearing, Deposits and Savings Growth in Kalsel Bank Baranch Office of Marabahan, Barito Kuala Regency, 2021 (000,Rp)**

Bulan Month	Giro Clearing	Deposito Deposit	Tabungan Saving	Jumlah Total
(1)	(2)	(3)	(4)	(5)
Januari/January	214 240 624	8 498 501	138 914 421	361 653 547
Februari/February	250 331 579	8 444 705	123 451 771	382 228 055
Maret/March	268 869 294	11 314 889	115 347 701	395 531 886
April/April	241 898 044	9 505 094	118 842 443	370 245 581
Mei/May	158 698 770	109 659 292	139 546 943	407 905 005
Juni/June	164 461 763	109 917 498	142 093 918	416 473 179
Juli/July	156 599 671	110 012 671	145 806 473	412 418 816
Agustus/August	143 746 287	109 882 850	142 020 300	395 649 437
September/September	173 344 667	109 643 029	144 454 908	427 442 605
Oktober /October	200 691 957	108 393 203	155 631 160	464 716 321
November /November	200 638 398	108 375 383	124 480 668	433 494 450
Desember /December	156 005 732	8 342 552	152 240 057	316 588 342
Posisi per Desember Condition per December Tahun/ Year 2020	153 568 673	8 528 285	128 672 337	290 769 295
Posisi per Desember Condition per December Tahun/ Year 2019	148 387 830	42 034 138	103 761 923	294 183 891

Sumber/Source: Bank Kalsel Cabang Marabahan/Branch Office of Bank Kalsel Marabahan

**Tabel 9.1.4** Perkembangan Simpeda dirinci Menurut Nasabah dan Nominal di Kabupaten Barito Kuala, 2021  
**Table** *Simpeda Growth by Costumers and Nominal in Barito Kuala Regency, 2021*

Bulan Month	Nasabah Customers	Nominal (000 Rp) Nominal
(1)	(2)	(3)
Januari/January	10 348	92 908 212 460
Februari/February	10 370	84 247 444 025
Maret/March	10 449	86 539 649 401
April/April	10 473	90 353 895 826
Mei/May	10 583	90 574 749 432
Juni/June	10 523	93 279 626 723
Juli/July	10 817	94 957 995 363
Agustus/August	10 836	91 910 060 591
September/September	11 585	101 902 072 773
Oktober/October	12 907	101 700 850 366
November/November	22 068	113 475 598 342
Desember/December	22 289	139 290 740 219
Posisi per Desember Condition per December Tahun/ Year 2020	14 376	117 588 638
Posisi per Desember Condition per December Tahun/ Year 2019	16 882	81 052 027
Posisi per Desember Condition per December Tahun/ Year 2018	8 996	45 279 817
Posisi per Desember Condition per December Tahun/ Year 2017	8 997	48 757 316

Sumber/Source: Bank Kalsel Cabang Marabahan/Branch Office of Bank Kalsel Marabahan

## 9.2 KOPERASI COOPERATIVE

**Table 9.2.1** Jumlah Koperasi Aktif Menurut Kecamatan di Kabupaten Barito Kuala, 2018–2021  
*Number of Active Cooperative by Subdistrict in Barito Kuala Regency, 2018–2021*


Kecamatan Subdistrict	2018	2019	2020	2021
(1)	(2)	(3)	(4)	(5)
Tabunganen	3	3	3	...
Tamban	5	5	6	...
Mekarsari	4	4	4	...
Anjir Pasar	4	4	4	...
Anjir Muara	3	3	3	...
Alalak	8	8	8	...
Mandastana	2	2	2	...
Jejangkit	3	3	3	...
Belawang	2	3	3	...
Wanaraya	9	9	9	...
Barambai	4	4	4	...
Rantau Badauh	3	3	3	...
Cerbon	3	3	3	...
Bakumpai	5	5	5	...
Marabahan	30	29	30	...
Tabukan	2	2	2	...
Kuripan	2	2	2	...
<b>Barito Kuala</b>	<b>92</b>	<b>92</b>	<b>94</b>	<b>...</b>

Sumber/Source: Dinas Koperasi, Perindustrian, dan Perdagangan Kabupaten Barito Kuala/Cooperative Unit, Industry, and Trading Service of Barito Kuala Regency

**Table 9.2.2** Jumlah Koperasi Menurut Jenis Koperasi dan Kecamatan di Kabupaten Barito Kuala, 2021  
**Table** Number of Cooperatives by Type of Cooperative and Subdistrict in Barito Kuala Regency, 2021

Kecamatan Subdistrict	Jenis Koperasi Type of Cooperative				Jumlah Total
	KUD	KPN	KOPKAR	Lainnya Other	
(1)	(2)	(3)	(4)	(5)	(6)
Tabunganen	2	1	-	3	6
Tamban	2	1	-	4	7
Mekarsari	1	1	-	2	4
Anjir Pasar	3	1	-	4	8
Anjir Muara	2	1	-	3	6
Alalak	3	-	1	10	14
Mandastana	1	1	-	-	2
Jejangkit	1	-	-	2	3
Belawang	3	1	1	-	5
Wanaraya	4	1	-	5	10
Barambai	1	1	-	4	6
Rantau Badauh	2	1	-	1	4
Cerbon	1	-	-	3	4
Bakumpai	2	-	-	4	6
Marabahan	3	16	2	11	32
Tabukan	1	1	-	-	2
Kuripan	1	-	-	1	2
<b>Barito Kuala</b>	<b>33</b>	<b>27</b>	<b>4</b>	<b>57</b>	<b>121</b>

Sumber/Source: Dinas Koperasi, Perindustrian, dan Perdagangan Kabupaten Barito Kuala/Cooperative Unit, Industry, and Trading Service of Barito Kuala Regency



<https://baritokualakab.bps.go.id>

# 10 PENGELUARAN PENDUDUK





**PENJELASAN TEKNIS**

- 1. Pengeluaran rata-rata per kapita** adalah biaya yang dikeluarkan untuk konsumsi semua anggota rumah tangga selama sebulan baik yang berasal dari pembelian, pemberian maupun produksi sendiri dibagi dengan banyaknya anggota rumah tangga dalam rumah tangga tersebut.

**TECHNICAL NOTES**

- 1. Per capita Average Expenditure** is the cost spent for all household members consumption during the month, whether from purchasing, giving or own production, divided by the number of household members in the household.

<https://baritokualakab.bps.go.id>

**ULASAN**

Rata-rata pengeluaran per kapita penduduk Kabupaten Barito Kuala berdasarkan kelompok komoditas adalah 1.018.285 rupiah dengan persentase sebesar 56,92 untuk komoditas makanan dan 43,08 untuk komoditas bukan makanan.

Konsumsi makanan tertinggi penduduk di Kabupaten Barito Kuala yakni makanan dan minuman dengan 19,01 persen terhadap seluruh pengeluaran per kapita. Sedangkan untuk konsumsi non makanan terbesar yakni perumahan dan fasilitas rumah tangga yang berkontribusi sebesar 21,95 persen terhadap seluruh pengeluaran per kapita.

**DESCRIPTION**

*The average per capita expenditure of the residents of Barito Kuala Regency based on commodity groups is 1,018,285 rupiah with a percentage of 56.92 for food commodities and 43.08 for non-food commodities.*

*The highest food consumption The population in Barito Kuala Regency is food and beverages with 19.01 percent of all per capita expenditure. Meanwhile, the largest non-food consumption was housing and household facilities which contributed 21.95 percent to all per capita expenditure.*



**Tabel**  
**Table** 10.1

**Rata-Rata Pengeluaran Per Kapita Sebulan Menurut Kelompok Komoditas di Kabupaten Barito Kuala (rupiah), 2020 dan 2021**  
**Monthly Average Expenditure pe Capita by Commodity Group in Barito Kuala Regency (rupiahs), 2020 and 2021**

Kelompok Makanan Food Group	2020	2021
(1)	(2)	(3)
<b>Makanan/Food</b>		
Padi-padian/ <i>Cereals</i>	75 644	83 642
Umbi-umbian/ <i>Tubers</i>	3 294	4 572
Ikan/ Udang/ Cumi/ Kerang <i>Fish/ Shrimp/ Common Squid/ Shells</i>	64 332	80 952
Daging/ <i>Meat</i>	15 418	18 933
Telur dan susu/ <i>Eggs and milk</i>	30 019	36 261
Sayur-sayuran/ <i>Vegetables</i>	36 127	37 878
Kacang-kacangan/ <i>Legumes</i>	7 432	8 772
Buah-buahan/ <i>Fruits</i>	22 240	17 540
Minyak dan Kelapa/ <i>Oil and Coconut</i>	14 816	16 352
Bahan minuman/ <i>Beverage stuffs</i>	24 774	23 384
Bumbu-bumbuan/ <i>Spices</i>	13 667	14 749
Konsumsi lainnya/ <i>Miscellaneous food items</i>	15 033	15 929
Makanan dan minuman jadi <i>Prepared food and beverages</i>	193 608	203 862
Rokok/ <i>Cigarette</i>	63 219	70 210
<b>Jumlah makanan/Total food</b>	<b>579 623</b>	<b>633 035</b>

Lanjutan Tabel/ *Continued Table* 10.1

Kelompok Makanan <i>Food Group</i>	2020	2021
(1)	(2)	(3)
<b>Bukan makanan/Non-food</b>		
Perumahan dan fasilitas rumah tangga Housing and household facilities	223 555	266 061
Aneka komoditas dan jasa/Goods and services	84 704	119 688
Pakaian, alas kaki, dan tutup kepala Clothing, footwear, and headgear	27 700	28 856
Komoditas tahan lama/Durable goods	67 978	48 901
Pajak, pungutan, dan asuransi Taxes and insurance	22 484	31 923
Keperluan pesta dan upacara/kenduri Parties and ceremonies	12 242	5 237
<b>Jumlah bukan makanan/Total non-food</b>	<b>438 662</b>	<b>500 666</b>

Sumber/Source : Survei Sosial Ekonomi Nasional, Maret/ *National Socio Economic Survey March*


**Tabel**  
**Table** 10.2**Persentase Pengeluaran Per Kapita Sebulan Menurut  
Kelompok Komoditas di Kabupaten Barito Kuala, 2020  
dan 2021**  
*Percentage of Monthly Expenditure per Capita by  
Commodity Group in Barito Kuala Regency, 2020 and  
2021*

Kelompok Makanan Food Group	2020	2021
(1)	(2)	(3)
<b>Makanan/Food</b>		
Padi-padian/ <i>Cereals</i>	7,43	7,38
Umbi-umbian/ <i>Tubers</i>	0,32	0,40
Ikan/ Udang/ Cumi/ Kerang <i>Fish/ Shrimp/ Common Squid/ Shells</i>	6,32	7,14
Daging/ <i>Meat</i>	1,51	1,67
Telur dan susu/ <i>Eggs and milk</i>	2,95	3,20
Sayur-sayuran/ <i>Vegetables</i>	3,55	3,34
Kacang-kacangan/ <i>Legumes</i>	0,73	0,77
Buah-buahan/ <i>Fruits</i>	2,18	1,55
Minyak dan Kelapa/ <i>Oil and Coconut</i>	1,45	1,44
Bahan minuman/ <i>Beverage stuffs</i>	2,43	2,06
Bumbu-bumbuan/ <i>Spices</i>	1,34	1,30
Konsumsi lainnya/ <i>Miscellaneous food items</i>	1,48	1,41
Makanan dan minuman jadi <i>Prepared food and beverages</i>	19,01	17,98
Rokok/ <i>Cigarette</i>	6,21	6,19
<b>Jumlah makanan/<i>Total food</i></b>	<b>56,92</b>	<b>55,83</b>

Lanjutan Tabel/ *Continued Table* 10.2

Kelompok Makanan <i>Food Group</i>	2020	2021
(1)	(2)	(3)
<b>Bukan makanan/Non-food</b>		
Perumahan dan fasilitas rumah tangga Housing and household facilities	21,95	23,47
Aneka komoditas dan jasa/Goods and services	8,32	10,56
Pakaian, alas kaki, dan tutup kepala Clothing, footwear, and headgear	2,72	2,55
Komoditas tahan lama/Durable goods	6,68	4,31
Pajak, pungutan, dan asuransi Taxes and insurance	2,21	2,82
Keperluan pesta dan upacara/kenduri Parties and ceremonies	1,20	0,46
<b>Jumlah bukan makanan/Total non-food</b>	<b>43,08</b>	<b>44,17</b>

Sumber/Source : Survei Sosial Ekonomi Nasional, Maret/ *National Socio Economic Survey March*



<https://baritokualakab.bps.go.id>

# 11

## PERDAGANGAN





## PENJELASAN TEKNIS

1. Pengumpulan data industri besar dan sedang dilakukan melalui Survei Industri Besar dan Sedang yang dilaksanakan setiap tahun secara lengkap (sensus) sejak tahun 1975. Survei Industri Besar dan Sedang mencakup semua perusahaan industri yang mempunyai tenaga kerja 20 orang atau lebih dengan menggunakan kuesioner II A.
2. Klasifikasi industri yang digunakan dalam survei ini berdasar kepada Klasifikasi Baku Lapangan Usaha Indonesia (KBLI). KBLI adalah klasifikasi lapangan usaha yang berdasar kepada International Standard Industrial Classification of All Economic Activities (ISIC) revisi 4 yang telah disesuaikan dengan kondisi Indonesia.
3. **Industri manufaktur** adalah suatu kegiatan ekonomi yang melakukan kegiatan mengubah suatu barang dasar secara mekanis, kimia, atau dengan tangan sehingga menjadi barang jadi/setengah jadi, dan atau barang yang kurang nilainya menjadi barang yang lebih tinggi nilainya, dan sifatnya lebih dekat kepada pemakai akhir. Termasuk dalam kegiatan ini adalah jasa industri dan pekerjaan perakitan.
4. **Jasa industri** adalah kegiatan industri yang melayani keperluan pihak lain. Pada kegiatan ini

## TECHNICAL NOTES

1. *Data collection of large and medium scale manufacturing is conducted through The Large and Medium Manufacturing Establishment Survey that has been done annually for all industries (census) since 1975. Large and Medium Manufacturing Establishment Survey covers all manufactures/industries with 20 workers or more by questionnaire II A.*
2. *The industrial classification adopted in this survey refers to the Klasifikasi Baku Lapangan Usaha Indonesia (KBLI). KBLI is classification of economic activities based on the International Standard Industrial Classification of All Economic Activities (ISIC rev 4) that has been modified according to the local condition in Indonesia.*
3. **Manufacturing industry** is defined as an economic activity processing basic goods mechanically, chemicals or manually into final or intermediate goods. It is also defined as processing of lower value goods into higher value goods as final or intermediate products. The activities also include services for manufacturing and assembling.
4. **Services for manufacturing** is defined as a manufacturing activity which serving other manufacturing

bahan baku disediakan oleh pihak lain sedangkan pihak pengolah hanya melakukan pengolahannya dengan mendapat imbalan sebagai balas jasa (upah maklon).

5. **Perusahaan atau usaha industri** adalah suatu unit (kesatuan) usaha yang melakukan kegiatan ekonomi, bertujuan menghasilkan barang atau jasa, terletak pada suatu bangunan atau lokasi tertentu, dan mempunyai catatan administrasi tersendiri mengenai produksi dan struktur biaya serta ada seorang atau lebih yang bertanggung jawab atas usaha tersebut.
6. Industri manufaktur dikelompokkan ke dalam 4 golongan berdasarkan banyaknya pekerja, yaitu: industri besar (100 orang pekerja atau lebih), industri sedang/menengah (20-99 orang pekerja), industri kecil (5-19 orang pekerja), dan industri mikro (1-4 orang pekerja).
7. Sistem pencatatan Statistik Ekspor dan Impor adalah "General Trade" dengan wilayah pencatatan meliputi seluruh wilayah kepabebean Indonesia.
8. Pengesahan dokumen kepabebean ekspor dan impor dilakukan oleh Bea dan Cukai berdasarkan Persetujuan Muat/Bongkar Barang.
9. Data ekspor berasal dari dokumen kepabebean BC 3.0 atau yang disebut dokumen Pemberitahuan Ekspor Barang (PEB) yang diisi *establishments. In this case, raw materials are supplied by others while the workers are paid as a compensation for processing raw materials.*
5. **A manufacturing establishment** is defined as a production unit engaged in economic activity, producing goods or services, located in a building or in a certain location, keeping a business record concerning the production and cost structure, and having a person or more that are responsible to those activities.
6. *Manufacturing industries are categorized into four groups, based on the number of employees: large scale manufacturing (100 employees or more), medium scale manufacturing (20-99 employees), small scale manufacturing (5-19 employees), and micro industry (1-4 employees).*
7. *The recording of export and import statistics is based on General Trade System covering all Indonesian customs areas.*
8. *The legalization of customs export and import documents is conducted by the Customs and Excise Office.*
9. *The export data are compiled based on customs export documents BC 3.0 or known as Export Declarations (PEB), filled by exporters.*



oleh eksportir.

10. Data impor berasal dari dokumen kepabeanan BC 2.0 atau yang disebut dokumen Pemberitahuan Impor Barang (PIB), Pemberitahuan Impor Barang Khusus (PIBK), Pemberitahuan Pabean Free Trade Zone (PPFTZ) dan dokumen kepabeanan BC 2.3 yang mencatat impor barang dari Luar Negeri ke Kawasan Berikat.
  11. Barang-barang yang dikirim ke luar negeri untuk diolah dicatat sebagai ekspor, sedangkan hasil olahan yang dikembalikan ke Indonesia dicatat sebagai impor.
  12. Barang-barang luar negeri yang diolah di dalam negeri dicatat sebagai barang impor meskipun barang olahan tersebut akan kembali ke luar negeri.
  13. **Negara tujuan** adalah negara tujuan akhir yang diketahui untuk barang ekspor yang dikirim ke luar negeri
  14. **Jenis komoditi** adalah barang ekspor yang dicatat sesuai kode Harmonized System (HS).
10. *The import data are compiled based on customs import documents BC 2.0 or known as Import Declarations Form (PIB), Import Declarations Form for Special Commodity (PIBK), Customs Declaration Form for Free Trade Zone (PPFTZ), and customs import documents BC 2.3 which records import goods from foreign country to Bounded Zones Area.*
  11. *Goods send abroad for processing purposes are recorded as export while its product sent to Indonesia are recorded as import.*
  12. *Foreign goods processed in Indonesia are still recorded as imports although the products will be sent to abroad.*
  13. **Country of destination** is country that is known to export goods sent abroad.
  14. **Type commodity** is exported goods recorded based on Harmonized System (HS) code.

**ULASAN**

Jumlah perusahaan industri besar sedang, kecil dan rumah tangga berdasarkan jenis industri di Kabupaten Barito Kuala berjumlah 6.881 buah, dengan jumlah terbesar terletak di Kecamatan Alalak dan Kecamatan Anjir Muara masing masing 616 buah dan 558 buah.

Jumlah sarana perdagangan di Kabupaten Barito Kuala sebesar 802 buah yang terdiri dari pasar, toko modern, dan kios. Sementara jumlah warung tidak tersedia. Sarana perdagangan terbanyak adalah Kios sebesar 728 buah.

**DESCRIPTION**

*The number of big, medium, small scale industries and home industries by type in Barito Kuala Regency are 6.881 industries. The most of the industries were 616 industries in Alalak and 558 industries in Anjir Muara district.*

*Number of trading facility in Barito Kuala Regency is 802 including traditional market, modern market, and kios. In other hand, number of small shop is unavailable. Most trading facility is Kios with 728.*

## 11.1 INDUSTRI MANUFAKTUR MANUFACTURING INDUSTRY

**Tabel 11.1.1** Jumlah Perusahaan Menurut Klasifikasi Industri pada Industri Besar dan Sedang di Kabupaten Barito Kuala, 2021  
*Number of Companies by Industrial Classification in Large and Medium Industries in Barito Kuala, 2021*

Klasifikasi Industri <i>Industrial Classification</i>	Perusahaan Industri/ <i>Industries</i>				Jumlah <i>Total</i>
	Besar <i>Big</i>	Sedang <i>Medium</i>	Kecil <i>Small</i>	Rumah Tangga <i>Home Industry</i>	
(1)	(2)	(3)	(4)	(5)	(6)
Makanan, Minuman, dan Tembakau	...	...	...	...	...
Tekstil, Pakaian, dan Kulit	...	...	...	...	...
Kertas, Barang dari kertas, dan Percetakan	...	...	...	...	...
Kayu dan barang dari rotan	...	...	...	...	...
Kimia, Karet, dan Plastik	...	...	...	...	...
Barang galian bukan Logam	...	...	...	...	...
Industri Dasar dari Logam	...	...	...	...	...
Barang dari logam	...	...	...	...	...
Industri lain	...	...	...	...	...
<b>Barito Kuala</b>	...	...	...	...	...

Sumber/*Source*: Dinas Koperasi, Perindustrian, dan Perdagangan Kabupaten Barito Kuala  
*Cooperative Unit, Industry, and Trading Service of Barito Kuala Regency*

**Table 11.1.2** Jumlah Nilai Produksi Perusahaan Menurut Kecamatan di Kabupaten Barito Kuala, 2021  
*Number of Production Value in Establishment by Subdistrict in Barito Kuala Regency, 2021*

Kecamatan Subdistrict	Perusahaan	Tenaga Kerja	Investasi	Nilai Produksi
(1)	(2)	(3)	(4)	(5)
Tabunganen	...	...	...	...
Tamban	...	...	...	...
Mekarsari	...	...	...	...
Anjir Pasar	...	...	...	...
Anjir Muara	...	...	...	...
Alalak	...	...	...	...
Mandastana	...	...	...	...
Jejangkit	...	...	...	...
Belawang	...	...	...	...
Wanaraya	...	...	...	...
Barambai	...	...	...	...
Rantau Badauh	...	...	...	...
Cerbon	...	...	...	...
Bakumpai	...	...	...	...
Marabahan	...	...	...	...
Tabukan	...	...	...	...
Kuripan	...	...	...	...
<b>Barito Kuala</b>	...	...	...	...

Sumber/Source: Dinas Koperasi, Perindustrian, dan Perdagangan Kabupaten Barito Kuala  
*Cooperative Unit, Industry, and Trading Service of Barito Kuala Regency*

**Tabel 11.1.3** Jumlah Perusahaan Menurut Bentuk Badan Hukum di Kabupaten Barito Kuala, 2016-2021  
**Table** *Number of Establishments by Type of Business Entity in Barito Kuala Regency, 2016-2021*

Tipe Badan Hukum Type of Business Entity	2016	2017	2018	2019 <sup>1</sup>	2020 <sup>1</sup>	2021 <sup>1</sup>
(1)	(2)	(3)	(4)	(5)	(6)	(7)
Perseroan Terbatas	...	47	3	35	...	...
CV/Firma	...	116	24	106	...	...
Koperasi	...	5	1	1	...	...
Perorangan	...	-	142	151	...	...
Lainnya	...	-	-	-	...	...
<b>Jumlah/Total</b>	...	<b>168</b>	<b>170</b>	<b>293</b>	...	...

Catatan/Note : <sup>1</sup>Data Januari-Juli 2021 (Agustus- Desember menggunakan system online sehingga tidak bisa diklasifikasikan tipe badan hukumnya) / *Data January-July 2021 (August-December using online system so can't be classified into the type of business entity)*

Sumber/Source: Dinas Penanaman Modal dan Pelayanan Terpadu Satu Pintu Kabupaten Barito Kuala  
*Investment Service and Integrated Licensing Office of Barito Kuala Regency*

## 11.2 PERDAGANGAN TRADE

**Tabel 11.2.1** Jumlah Sarana Perdagangan Menurut Jenisnya di Kabupaten Barito Kuala, 2016-2021  
*Table* **Number of Trading Facilities by Type of Facility in Barito Kuala Regency, 2016-2021**

Sarana Perdagangan Trading Facilities	2016	2017	2018	2019	2020	2021
(1)	(2)	(3)	(4)	(5)	(6)	(7)
Pasar/Market	37	37	37	38	51	...
Toko Modern/Minimarket	16	19	19	22	23	...
Kios	627	627	662	728	728	...
Warung	-	-	-	-	-	...
<b>Jumlah/Total</b>	<b>680</b>	<b>683</b>	<b>718</b>	<b>788</b>	<b>802</b>	<b>...</b>

Sumber/Source: Dinas Koperasi, Perindustrian, dan Perdagangan Kabupaten Barito Kuala  
*Cooperative Unit, Industry, and Trading Service of Barito Kuala Regency*

**Tabel 11.2.2** Rekapitulasi Data Pasar di Kabupaten Barito Kuala , 2021  
**Table** Recapitulation of Market Data in Barito Kuala , 2021

Nama Pasar <i>The Name of Market</i>	Lokasi <i>Location</i>	Luas (m <sup>2</sup> ) <i>Width</i>	Kios <i>Kiosk</i>	Lapak <i>Stall</i>	Pedagang <i>Traders</i>
(1)	(2)	(3)	(4)	(5)	(6)
Pasar Baru (Harian)	Marabahan	14 440	196	60	315
Pasar Wangkang (Harian )	Marabahan	1 660	84	72	213
Pasar Ikan Wangkang / Minggu	Marabahan	1 301,85	-	104	105
Pasar Baru Marabahan Timur / Minggu	Marabahan	1 387,5	35	198	233
Pasar Antar Jaya / Minggu	Marabahan	-	-	21	50
Pasar Antar Baru / Rabu	Marabahan	-	-	-	-
Pasar Sei Gampa / Minggu	Rantau Badauh	3 500	-	150	404
Pasar Sei Pantai / Selasa	Rantau Badauh	3 500	-	-	70
Pasar Danda Jaya / Jum'at	Rantau Badauh	1 100	-	52	110
Pasar Barambai Muara / Senin	Barambai	2 500	-	34	150
Pasar Minggu	Barambai	3 500	-	50	200
Pasar Rabu	Barambai	2 800	-	10	75
Pasar Sei Seluang / Sabtu	Belawang	2 500	-	34	120
Pasar Karang Buah	Belawang	-	-	-	-
Pasar Bambang	Belawang	-	-	-	-
Pasar Belawang	Belawang	-	-	-	-
Pasar Kolam Kiri / Selasa	Wanaraya	1 500	-	25	136
Pasar Sidomulyo / Selasa	Wanaraya	-	-	-	110
Pasar Sumber Rahayu	Wanaraya	-	-	-	-
Pasar Simpang Jaya	Wanaraya	-	-	-	-

Lanjutan Tabel/Continued Table 11.2.2

<b>Nama Pasar The Name of Market</b>	<b>Lokasi Location</b>	<b>Luas (m<sup>2</sup>) Width</b>	<b>Kios Kiosk</b>	<b>Lapak Stall</b>	<b>Pedagang Traders</b>
(1)	(2)	(3)	(4)	(5)	(6)
Pasar Anjir Muara (Kamis & Minggu)	Anjir Muara	3 500	-	41	270
Pasar Codeco/Sabtu	Anjir Muara	600	-	20	30
Pasar KM 21/Jumat	Anjir Muara	700	-	66	270
Pasar KM 14	Anjir Pasar	600	-	40	263
Pasar Anjir Pasar / Rabu	Anjir Pasar	7 200	52	96	750
Pasar Jejangkit / Selasa	Jejangkit	2 800	-	30	135
Psr Tanipah / Senin	Mandastana	1 716	-	34	130
Pasar Tabing Rimbah / Jum'at	Mandastana	1 200	-	150	350
Pasar Karang Bunga / Minggu	Mandastana	-	-	-	-
Pasar KM 6 / Sabtu	Tamban	2 000	-	150	350
Pasar Subarjo/ Jelapat I (Minggu)	Tamban	850	-	42	150
Pasar KM 12 / Jum'at	Mekarsari	12 500	-	70	350
Pasar KM 5 / Kamis	Mekarsari	1 100	-	14	115
Pasar KM 17 / Rabu	Mekarsari	1 700	-	24	130
Pasar Subarjo / Jelapat II / Selasa	Mekarsari	2 000	-	40	125
Pasar Mekarsari / Kamis	Mekarsari	-	-	-	-
Pasar Tabunganen Muara / Minggu	Tabunganen	3 100	-	92	240
Pasar Beringin Kencana / Kamis	Tabunganen	1 400	-	14	114
Pasar Desa Pemurus / Selasa	Tabunganen	3 000	-	21	150
Pasar Induk Handil Bakti / Harian	Alalak	31 000	271	160	150




Lanjutan Tabel/*Continued Table* 11.2.2

Nama Pasar <i>The Name of Market</i>	Lokasi <i>Location</i>	Luas (m <sup>2</sup> ) <i>Width</i>	Kios <i>Kiosk</i>	Lapak <i>Stall</i>	Pedagang <i>Traders</i>
(1)	(2)	(3)	(4)	(5)	(6)
Pasar Berangas Barat / Harian	Alalak	7 500	21	50	350
Pasar Beringin	Alalak	-	-	-	-
Pasar Semangat Dalam	Alalak	-	-	-	-
Pasar Rimbun Tulang / Minggu	Kuripan	4 000	-	50	50
Pasar Tabatan / Sabtu	Kuripan	400	-	-	75
Pasar Jambu / Kamis	Kuripan	400	-	-	50
Pasar Kabuau / Minggu	Kuripan	1 600	-	-	-
Pasar Asia Baru	Kuripan	-	-	-	-
Pasar Tabukan Raya / Senin	Tabukan	2 100	-	56	315
Pasar Bantuil/ Jumat	Cerbon	1 830	-	50	150
Pasar KUD Basunondo / Jumat	Rantau Badauh	3 500	15	64	150

Sumber/*Source*: Dinas Koperasi, Perindustrian, dan Perdagangan Kabupaten Barito Kuala  
*Cooperative Unit, Industry, and Trading Service of Barito Kuala Regency*

<https://baritokualakab.bps.go.id>



<https://baritokualakab.bps.go.id>

# 12 SISTEM NERACA REGIONAL



**BADAN PUSAT STATISTIK  
KABUPATEN BARITO KUALA**



**PENJELASAN TEKNIS**

1. Penghitungan statistik neraca nasional mengikuti buku petunjuk yang diterbitkan oleh Perserikatan Bangsa Bangsa (PBB) dikenal sebagai Sistem Neraca Nasional (SNN). SNN adalah rekomendasi internasional tentang bagaimana menyusun ukuran aktivitas ekonomi yang sesuai dengan standar neraca baku yang didasarkan pada prinsip-prinsip ekonomi. Rekomendasi yang dimaksud dinyatakan dalam sekumpulan konsep, definisi, klasifikasi, dan aturan neraca yang disepakati secara internasional dalam mengukur indikator tertentu seperti Produk Domestik Bruto (PDB). Salah satu bentuk adaptasi pencatatan statistik nasional adalah melakukan perubahan tahun dasar PDB Indonesia dari tahun 2000 ke 2010. Perubahan tahun dasar PDB dilakukan seiring dengan mengadopsi rekomendasi PBB yang tertuang dalam Sistem Neraca Nasional 2008 (SNA 2008).
2. Produk Domestik Bruto pada tingkat nasional serta Produk Domestik Regional Bruto (PDRB) pada tingkat regional (provinsi) menggambarkan kemampuan suatu wilayah untuk menciptakan nilai tambah pada suatu waktu tertentu. Untuk menyusun PDB maupun PDRB digunakan 2

**TECHNICAL NOTES**

1. *The method used to estimate national accounts statistics is based on the standard guidelines formed by United Nation known as System of National Accounts (SNA). SNA is the internationally agreed standard set of recommendations on how to compile measures of economic activity in accordance with strict accounting conventions based on economic principles. The recommendations are expressed in term of a set of concepts, definitions, classifications and accounting rules that comprise the internationally agreed standard for measuring indicators such as Gross Domestic Product (GDP). One of the improvement in the national statistical system is to rebase GDP form base year 2000 to 2010 in order to capture current economic condition. It is in line with the United Nations (UN) recommendation on 2008 SNA.*
2. *The basic measure of the value added arising from economic activity is known as Gross Domestic Product at the national level and Gross Regional Domestic Product (GRDP) at the regional level (provinces/regencies/municipalities). To compile these statistics, two approaches*

pendekatan, yaitu lapangan usaha dan pengeluaran. Keduanya menyajikan komposisi data nilai tambah dirinci menurut sumber kegiatan ekonomi (lapangan usaha) dan menurut komponen penggunaannya. PDB maupun PDRB dari sisi lapangan usaha merupakan penjumlahan seluruh komponen nilai tambah bruto yang mampu diciptakan oleh sektor-sektor ekonomi atas berbagai aktivitas produksinya. Sedangkan dari sisi pengeluaran menjelaskan tentang penggunaan dari nilai tambah tersebut.

3. PDB menurut lapangan usaha mengalami perubahan klasifikasi dari 9 lapangan usaha menjadi 17 lapangan usaha. PDB menurut lapangan usaha dirinci menurut total nilai tambah dari seluruh sektor ekonomi yang mencakup lapangan usaha Pertanian, Kehutanan, dan Perikanan; Pertambangan dan Penggalian; Industri Pengolahan; Pengadaan Listrik dan Gas; Pengadaan Air, Pengelolaan Sampah, Limbah dan Daur Ulang; Konstruksi; Perdagangan Besar dan Eceran, Reparasi Mobil dan Sepeda Motor; Transportasi dan Pergudangan; Penyediaan Akomodasi dan Makan Minum; Informasi dan Komunikasi; Jasa Keuangan dan Asuransi; Real Estat; Jasa Perusahaan; Administrasi Pemerintahan, Pertahanan, dan

*have been used, i.e. “production approach” and “expenditure approach”. The first approach is to measure value added produced by various kinds of economic activities, while the second approach is to measure final uses of the country’s output. In other words, GDP/GRDP is the sum of total value added produced by all economic industries (activities) and the way of using it.*

3. *GDP by industry classification changes from 9 sectors to 17 industries. GDP by industry is classified by types of economic activities such as Agriculture, Forestry and Fishing; Mining and Quarrying; Manufacturing; Electricity and Gas; Water supply, Sewerage, Waste Management and Remediation Activities; Construction; Wholesale and Retail Trade; Repair of Motor Vehicles and Motorcycles; Transportation and Storage; Accommodation and Food Service Activities; Information and Communication; Financial and Insurance Activities; Real Estate Activities; Business Activities; Public Administration; Defence and Compulsory Social Security; Education; Human Health and Social Work Activities; and Other Services Activities.*

Jaminan; Jasa Pendidikan; Jasa Kesehatan dan Kegiatan Sosial; dan Jasa Lainnya.

<https://baritokualakab.bps.go.id>

**ULASAN**

Kinerja perekonomian Barito Kuala selama tahun 2021 mengalami penurunan. Terdapat 9 sektor lapangan usaha yang masih mengalami pertumbuhan. Namun, terdapat 8 sektor lapangan usaha yang mengalami penurunan. 8 sektor lapangan usaha tersebut terdapat sektor yang berkontribusi besar terhadap perekonomian Barito Kuala sehingga secara keseluruhan perekonomian Barito Kuala mengalami penurunan.

Nilai PDRB Barito Kuala atas dasar harga berlaku tahun 2021 mencapai 8,71 triliun rupiah, bertambah 0,02 triliun rupiah dibanding tahun 2020 yang tercatat 8,69 triliun rupiah. Namun, laju pertumbuhan PDRB Atas Dasar Harga Konstan 2010 Menurut Lapangan Usaha di Kabupaten Barito Kuala mengalami penurunan sebesar 1,04 persen.

**DESCRIPTION**

*Barito Kuala's economic performance during 2021 experienced a decline. There are 9 business sectors that are still experiencing growth. However, there were 8 business sectors that experienced a decline. In these 8 business sectors, there are sectors that have a major contribution to the economy of Barito Kuala so that the overall economy of Barito Kuala has experienced a decline.*

*Barito Kuala's PDRB value based on the current price in 2021 reached 8,71 trillion rupiah, an increase of 0,02 trillion rupiah compared to 2020 which was recorded at 8,69 trillion rupiah. However, the growth rate of GRDP at constant prices in 2010 according to business fields in Barito Kuala Regency has decreased by 1,04 percent.*



**Tabel 12.1**  
**Table**

**Produk Domestik Regional Bruto Atas Dasar Harga Berlaku Menurut Lapangan Usaha di Kabupaten Barito Kuala (miliar rupiah), 2017–2021**  
**Gross Regional Domestic Product at Current Market Prices by Industry in Barito Kuala Regency (billion rupiahs), 2017–2021**

Lapangan Usaha/Industry	2017	2018	2019	2020*	2021**
(1)	(2)	(3)	(4)	(5)	(6)
A Pertanian Kehutanan dan Perikanan/ <i>Agriculture Forestry and Fishing</i>	2 121,87	2 266,20	2 449,04	2 423,50	2 476,18
B Pertambangan dan Penggalian/ <i>Mining and Quarrying</i>	6,36	6,74	7,28	7,72	8,13
C Industri Pengolahan/ <i>Manufacturing</i>	1 270,74	1 341,97	1 386,89	1 372,82	1 439,62
D Pengadaan Listrik dan Gas/ <i>Electricity and Gas</i>	7,45	8,47	9,13	9,84	10,56
E Pengadaan Air; Pengelolaan Sampah Limbah dan Daur Ulang/ <i>Water Supply; Sewerage Waste Management and Remediation Activities</i>	19,05	21,26	23,13	24,89	26,72
F Konstruksi/ <i>Construction</i>	981,27	1 075,49	1 170,99	1 148,16	1 274,21
G Perdagangan Besar dan Eceran; Reparasi Mobil dan Sepeda Motor/ <i>Wholesale and Retail Trade; Repair of Motor Vehicles and Motorcycles</i>	887,72	987,41	1 089,38	1 074,01	1 141,87
H Transportasi dan Pergudangan/ <i>Transportation and Storage</i>	259,24	281,85	302,56	295,27	304,20
I Penyediaan Akomodasi dan Makan Minum/ <i>Accommodation and Food Service Activities</i>	177,12	190,99	207,02	204,99	216,45
J Informasi dan Komunikasi/ <i>Information and Communication</i>	146,35	162,09	176,53	188,05	203,86

Lanjutan Tabel/ *Continued Table 12.1*

	Lapangan Usaha/ <i>Industry</i>	2017	2018	2019	2020*	2021**
	(1)	(2)	(3)	(4)	(5)	(6)
K	Jasa Keuangan dan Asuransi/ <i>Financial and Insurance Activities</i>	134,94	146,15	158,92	164,52	173,36
L	Real Estat/ <i>Real Estate Activities</i>	254,98	279,78	306,89	321,72	347,84
M N	Jasa Perusahaan/ <i>Business Activities</i>	11,48	12,55	13,61	13,67	14,67
O	Administrasi Pemerintahan Pertahanan dan Jaminan Sosial Wajib/ <i>Public Administration and Defence; Compulsory Social Security</i>	582,11	627,59	676,52	714,70	729,39
P	Jasa Pendidikan/ <i>Education</i>	423,44	469,86	523,75	543,21	581,49
Q	Jasa Kesehatan dan Kegiatan Sosial/ <i>Human Health and Social Work Activities</i>	100,18	110,74	120,21	131,67	147,94
R S T U	Jasa Lainnya/ <i>Other Services Activities</i>	60,47	66,83	74,09	74,39	78,68
	<b>Produk Domestik Regional Bruto/<i>Gross Regional Domestic Product</i></b>	<b>7 444,77</b>	<b>8 055,96</b>	<b>8 695,93</b>	<b>8 713,13</b>	<b>9 175,16</b>

Sumber/*Source* : Diolah dari Hasil Sensus, Survei, dan Berbagai Sumber Lainnya/*Based on Census, Surveys, and Other Sources*

Catatan/*Note*: \* Angka Sementara

\*\* Angka Sangat Sementara

**Tabel 12.2**  
**Table**

**Produk Domestik Regional Bruto Atas Dasar Harga Konstan 2010 Menurut Lapangan Usaha di Kabupaten Barito Kuala (miliar rupiah), 2017–2021**  
**Gross Regional Domestic Product at 2010 Constant Market Prices by Industry in Barito Kuala Regency (billion rupiahs), 2017–2021**

Lapangan Usaha/Industry	2017	2018	2019	2020*	2021**
(1)	(2)	(3)	(4)	(5)	(6)
A Pertanian Kehutanan dan Perikanan/ <i>Agriculture Forestry and Fishing</i>	1 502,80	1 561,77	1 628,50	1 596,47	1 613,96
B Pertambangan dan Penggalian/ <i>Mining and Quarrying</i>	4,59	4,77	5,05	5,27	5,51
C Industri Pengolahan/ <i>Manufacturing</i>	877,88	906,32	923,32	901,63	926,63
D Pengadaan Listrik dan Gas/ <i>Electricity and Gas</i>	4,99	5,35	5,60	5,87	6,13
E Pengadaan Air; Pengelolaan Sampah Limbah dan Daur Ulang/ <i>Water Supply; Sewerage Waste Management and Remediation Activities</i>	13,65	14,74	15,81	16,86	17,91
F Konstruksi/ <i>Construction</i>	711,97	757,09	802,23	780,65	835,90
G Perdagangan Besar dan Eceran; Reparasi Mobil dan Sepeda Motor/ <i>Wholesale and Retail Trade; Repair of Motor Vehicles and Motorcycles</i>	617,47	664,91	713,60	689,11	708,72
H Transportasi dan Pergudangan/ <i>Transportation and Storage</i>	187,17	197,10	203,80	196,93	200,11
I Penyediaan Akomodasi dan Makan Minum/ <i>Accommodation and Food Service Activities</i>	130,56	137,10	145,95	141,23	145,20
J Informasi dan Komunikasi/ <i>Information and Communication</i>	119,11	128,22	136,19	145,46	156,73

Lanjutan Tabel/ *Continued Table 12.2*

	Lapangan Usaha/ <i>Industry</i>	2017	2018	2019	2020 <sup>x</sup>	2021 <sup>**</sup>
	(1)	(2)	(3)	(4)	(5)	(6)
K	Jasa Keuangan dan Asuransi/ <i>Financial and Insurance Activities</i>	94,30	97,73	102,01	105,07	105,39
L	Real Estat/ <i>Real Estate Activities</i>	194,88	209,77	224,82	231,68	244,31
M N	Jasa Perusahaan/ <i>Business Activities</i>	7,77	8,21	8,70	8,52	8,94
O	Administrasi Pemerintahan Pertahanan dan Jaminan Sosial Wajib/ <i>Public Administration and Defence; Compulsory Social Security</i>	387,69	402,31	423,12	441,05	444,14
P	Jasa Pendidikan/ <i>Education</i>	300,96	326,50	355,13	362,69	379,87
Q	Jasa Kesehatan dan Kegiatan Sosial/ <i>Human Health and Social Work Activities</i>	71,09	76,40	80,71	86,61	94,26
R S T U	Jasa Lainnya/ <i>Other Services Activities</i>	41,54	44,61	48,08	47,27	49,11
	<b>Produk Domestik Regional Bruto/<i>Gross Regional Domestic Product</i></b>	<b>5 268,39</b>	<b>5 542,91</b>	<b>5 822,63</b>	<b>5 762,36</b>	<b>5 942,83</b>

Sumber/*Source* : Diolah dari Hasil Sensus, Survei, dan Berbagai Sumber Lainnya/*Based on Census, Surveys, and Other Sources*

Catatan/*Note*: \* Angka Sementara

\*\* Angka Sangat Sementara

**Tabel 12.3**  
**Table**

**Distribusi Persentase Produk Domestik Regional Bruto Atas Dasar Harga Berlaku Menurut Lapangan Usaha di Kabupaten Barito Kuala, 2017–2021**  
**Percentage Distribution of Gross Regional Domestic Product at Current Market Prices by Industry in Barito Kuala Regency, 2017–2021**

Lapangan Usaha/Industry	2017	2018	2019	2020*	2021**
(1)	(2)	(3)	(4)	(5)	(6)
A Pertanian, Kehutanan, dan Perikanan/ <i>Agriculture, Forestry, and Fishing</i>	28,50	28,13	28,16	27,81	26,99
B Pertambangan dan Penggalian/ <i>Mining and Quarrying</i>	0,09	0,08	0,08	0,09	0,09
C Industri Pengolahan/ <i>Manufacturing</i>	17,07	16,66	15,95	15,76	15,69
D Pengadaan Listrik dan Gas/ <i>Electricity and Gas</i>	0,10	0,11	0,10	0,11	0,12
E Pengadaan Air; Pengelolaan Sampah, Limbah, dan Daur Ulang/ <i>Water Supply; Sewerage, Waste Management, and Remediation Activities</i>	0,26	0,26	0,27	0,29	0,29
F Konstruksi/ <i>Construction</i>	13,18	13,35	13,47	13,18	13,89
G Perdagangan Besar dan Eceran; Reparasi Mobil dan Sepeda Motor/ <i>Wholesale and Retail Trade; Repair of Motor Vehicles and Motorcycles</i>	11,92	12,26	12,53	12,33	12,45
H Transportasi dan Pergudangan/ <i>Transportation and Storage</i>	3,48	3,50	3,48	3,39	3,32
I Penyediaan Akomodasi dan Makan Minum/ <i>Accommodation and Food Service Activities</i>	2,38	2,37	2,38	2,35	2,36
J Informasi dan Komunikasi/ <i>Information and Communication</i>	1,97	2,01	2,03	2,16	2,22
K Jasa Keuangan dan Asuransi/ <i>Financial and Insurance Activities</i>	1,81	1,81	1,83	1,89	1,89

Lanjutan Tabel/ Continued Table 12.3

	Lapangan Usaha/Industry	2017	2018	2019	2020 <sup>x</sup>	2021 <sup>**</sup>
	(1)	(2)	(3)	(4)	(5)	(6)
L	Real Estat/Real Estate Activities	3,42	3,47	3,53	3,69	3,79
M,N	Jasa Perusahaan/Business Activities	0,15	0,16	0,16	0,16	0,16
O	Administrasi Pemerintahan, Pertahanan, dan Jaminan Sosial Wajib/Public Administration and Defence; Compulsory Social Security	7,82	7,79	7,78	8,20	7,95
P	Jasa Pendidikan/Education	5,69	5,83	6,02	6,23	6,34
Q	Jasa Kesehatan dan Kegiatan Sosial/Human Health and Social Work Activities	1,35	1,37	1,38	1,51	1,61
R,S,T,U	Jasa Lainnya/Other Services Activities	0,81	0,83	0,85	0,85	0,86
	<b>Produk Domestik Regional Bruto/Gross Regional Domestic Product</b>	<b>100,00</b>	<b>100,00</b>	<b>100,00</b>	<b>100,00</b>	<b>100,00</b>

Sumber/Source : Diolah dari Hasil Sensus, Survei, dan Berbagai Sumber Lainnya/Based on Census, Surveys, and Other Sources

Catatan/Note: \* Angka Sementara

\*\* Angka Sangat Sementara

**Tabel 12.4**  
**Table**

**Laju Pertumbuhan Produk Domestik Regional Bruto Atas Dasar Harga Konstan 2010 Menurut Lapangan Usaha di Kabupaten Barito Kuala (persen), 2017–2021**  
**Growth Rate of Gross Regional Domestic Product at 2010 Constant Market Prices by Industry in Barito Kuala Regency (percent), 2017–2021**

Lapangan Usaha/Industry		2017	2018	2019	2020 <sup>x</sup>	2021 <sup>xx</sup>
(1)		(2)	(3)	(4)	(5)	(6)
A	Pertanian, Kehutanan, dan Perikanan/ <i>Agriculture, Forestry, and Fishing</i>	7,37	3,92	4,27	(1,97)	1,13
B	Pertambangan dan Penggalian/ <i>Mining and Quarrying</i>	4,38	3,96	5,93	4,30	4,54
C	Industri Pengolahan/ <i>Manufacturing</i>	2,44	3,24	1,88	(2,35)	2,82
D	Pengadaan Listrik dan Gas/ <i>Electricity and Gas</i>	1,43	7,23	4,66	4,83	4,52
E	Pengadaan Air; Pengelolaan Sampah, Limbah, dan Daur Ulang/ <i>Water Supply; Sewerage, Waste Management, and Remediation Activities</i>	5,96	8,01	7,25	6,63	6,26
F	Konstruksi/ <i>Construction</i>	5,77	6,34	5,96	(2,69)	6,97
G	Perdagangan Besar dan Eceran; Reparasi Mobil dan Sepeda Motor/ <i>Wholesale and Retail Trade; Repair of Motor Vehicles and Motorcycles</i>	7,77	7,68	7,32	(3,43)	2,85
H	Transportasi dan Pergudangan/ <i>Transportation and Storage</i>	4,92	5,31	3,40	(3,37)	1,88
I	Penyediaan Akomodasi dan Makan Minum/ <i>Accommodation and Food Service Activities</i>	4,16	5,01	6,45	(3,24)	2,82
J	Informasi dan Komunikasi/ <i>Information and Communication</i>	7,29	7,65	6,21	6,81	7,75
K	Jasa Keuangan dan Asuransi/ <i>Financial and Insurance Activities</i>	3,52	3,63	4,39	2,99	(0,06)
L	Real Estat/ <i>Real Estate Activities</i>	7,38	7,64	7,18	3,05	5,45

Lanjutan Tabel/ *Continued Table 12.4*

Lapangan Usaha/Industry		2017	2018	2019	2020 <sup>x</sup>	2021 <sup>xx</sup>
(1)		(2)	(3)	(4)	(5)	(6)
M,N	Jasa Perusahaan/ <i>Business Activities</i>	6,00	5,75	5,90	(2,00)	4,91
0	Administrasi Pemerintahan, Pertahanan, dan Jaminan Sosial Wajib/ <i>Public Administration and Defence; Compulsory Social Security</i>	2,43	3,77	5,17	4,24	1,08
P	Jasa Pendidikan/ <i>Education</i>	8,45	8,49	8,77	2,13	4,74
Q	Jasa Kesehatan dan Kegiatan Sosial/ <i>Human Health and Social Work Activities</i>	7,96	7,48	5,64	7,31	8,83
R,S,T,U	Jasa Lainnya/ <i>Other Services Activities</i>	7,75	7,41	7,77	(1,70)	3,90
<b>Produk Domestik Regional Bruto/<i>Gross Regional Domestic Product</i></b>		<b>5,79</b>	<b>5,21</b>	<b>5,05</b>	<b>(1,04)</b>	<b>3,17</b>

Sumber/*Source* : Diolah dari Hasil Sensus, Survei, dan Berbagai Sumber Lainnya/*Based on Census, Surveys, and Other Sources*

Catatan/*Note*: \* Angka Sementara

\*\* Angka Sangat Sementara



**Tabel 12.5**  
**Table****Produk Domestik Regional Bruto Atas Dasar Harga Berlaku Menurut Jenis Pengeluaran di Kabupaten Barito Kuala (miliar rupiah), 2017–2021**  
**Gross Regional Domestic Product at Current Market Prices by Type of Expenditure in Barito Kuala Regency (billion rupiahs), 2017–2021**

Jenis Pengeluaran Type of Expenditure	2017	2018	2019	2020*	2021**
(1)	(2)	(3)	(4)	(5)	(6)
Pengeluaran Konsumsi Rumah Tangga <i>Household Consumption Expenditure</i>	4 996,00	5 369,69	5 833,55	5 900,82	6 076,40
Pengeluaran Konsumsi LNPR <i>NPISH Consumption Expenditure</i>	112,73	126,57	141,54	142,08	147,10
Pengeluaran Konsumsi Pemerintah <i>Government Consumption Expenditure</i>	1 150,52	1 201,68	1 248,28	1 273,72	1 335,80
Pembentukan Modal Tetap Bruto <i>Gross Fixed Capital Formation</i>	2 190,90	2 379,38	2 620,23	2 567,07	2 747,04
Perubahan Inventori <i>Changes in Inventories</i>	77,22	-117,07	24,27	2,12	2,70
Net Ekspor Barang dan Jasa/Net <i>Export of Goods and Services</i>	-1 082,61	-903,94	-1 154,13	(1 175,33)	(1 133,87)
<b>Produk Domestik Regional Bruto/ Gross Regional Domestic Product</b>	<b>7 444,77</b>	<b>8 056,30</b>	<b>8 713,74</b>	<b>8 710,47</b>	<b>9 175,16</b>

Sumber/Source : Diolah dari Hasil Sensus, Survei, dan Berbagai Sumber Lainnya/*Based on Census, Surveys, and Other Sources*

Catatan/Note : \* Angka Sementara

\*\* Angka Sangat Sementara


**Tabel 12.6**      **Produk Domestik Regional Bruto Atas Dasar Harga Konstan 2010 Menurut Jenis Pengeluaran di Kabupaten Barito Kuala (miliar rupiah), 2017–2021**  
**Table**            **Gross Regional Domestic Product at 2010 Constant Market Prices by Type of Expenditure in Barito Kuala Regency (billion rupiahs), 2017–2021**

Jenis Pengeluaran Type of Expenditure	2017	2018	2019	2020*	2021*
(1)	(2)	(3)	(4)	(5)	(6)
Pengeluaran Konsumsi Rumah Tangga Household Consumption Expenditure	3 818,22	3 985,74	4 166,95	4 158,13	4 192,31
Pengeluaran Konsumsi LNPRT NPISH Consumption Expenditure	78,04	84,55	91,28	90,28	91,49
Pengeluaran Konsumsi Pemerintah Government Consumption Expenditure	767,07	779,61	790,17	780,34	803,87
Pembentukan Modal Tetap Bruto Gross Fixed Capital Formation	1 584,04	1 669,18	1 761,13	1 702,95	1 780,55
Perubahan Inventori Changes in Inventories	59,77	-87,15	17,33	1,45	1,78
Net Ekspor Barang dan Jasa/Net Export of Goods and Services	-1 038,73	-888,77	-1 003,37	(972,79)	(927,18)
<b>Produk Domestik Regional Bruto/ Gross Regional Domestic Product</b>	<b>3 818,22</b>	<b>3 985,74</b>	<b>4 166,95</b>	<b>5.760,37</b>	<b>5.942,83</b>

Sumber/Source : Diolah dari Hasil Sensus, Survei, dan Berbagai Sumber Lainnya/Based on Census, Surveys, and Other Sources

Catatan/Note: \* Angka Sementara

\*\* Angka Sangat Sementara



<https://baritokualakab.bps.go.id>

# 13 PERBANDINGAN ANTAR KABUPATEN



**BADAN PUSAT STATISTIK  
KABUPATEN BARITO KUALA**



**ULASAN**

Jumlah Penduduk Kabupaten Barito Kuala pada tahun 2021 menduduki peringkat keenam terbesar se Provinsi Kalimantan Selatan setelah Kota Banjarmasin, Kabupaten Banjar, Tanah Laut, Kota Baru, dan Tanah Bumbu.

Jika dilihat dari sisi persentase penduduk miskin, maka Kabupaten Barito Kuala menduduki peringkat kedelapan terbanyak persentase penduduk miskinnya yaitu sebesar 4,51 persen di tahun 2021. Posisi ini berada setelah Hulu Sungai Utara, Tabalong, Hulu Sungai Tengah, Balangan, Hulu Sungai Selatan, Tanah Laut, dan Tanah Bumbu.

**DESCRIPTION**

*Population of Barito Kuala in 2021 was ranked no. 6 in South Kalimantan province after the city of Banjarmasin, Banjar, Tanah Laut, Kota Baru, and Tanah Bumbu.*

*The percentage of poor people in Barito Kuala District was ranked the seventh as the highest percentage of poor people in the amount of 4,63 percent in 2019. It was after Hulu Sungai Utara, Tabalong, Hulu Sungai Tengah, Balangan, Hulu Sungai Selatan, Tanah Laut dan Tanah Bumbu Subdistrict.*

**Tabel 13.1** Jumlah Penduduk Menurut Kabupaten/Kota di Provinsi Kalimantan Selatan, 2017-2021  
**Table** Population by Regency/City in South Borneo Province, 2017-2021

Kabupaten/Kota Regency/City	Tahun/ Year				
	2017 <sup>1</sup>	2018 <sup>1</sup>	2019 <sup>1</sup>	2020 <sup>1</sup>	2021 <sup>2</sup>
(1)	(2)	(3)	(4)	(5)	(6)
<b>Kabupaten/Regency</b>					
Tanah Laut	334 328	339 195	343 890	348 966	354 34
Kotabaru	331 326	336 719	342 217	325 622	329 48
Banjjar	571 573	580 026	588 066	565 635	572 11
Barito Kuala	306 195	310 016	313 595	313 021	316 96
Tapin	186 672	189 081	191 372	189 475	191 80
Hulu Sungai Selatan	232 587	235 217	237 702	228 006	229 96
Hulu Sungai Tengah	266 501	269 384	272 419	258 721	260 75
Hulu Sungai Utara	231 594	234 604	237 573	226 727	228 83
Tabalong	247 106	250 809	254 322	253 305	256 90
Tanah Bumbu	343 193	351 673	360 187	322 646	328 15
Balangan	127 503	129 505	131 428	130 355	132 21
<b>Kota/City</b>					
Banjarmasin	692 793	700 869	708 606	657 663	662 32
Banjarbaru	248 423	255 597	262 719	253 442	258 75
<b>Kalimantan Selatan</b>	<b>4 119 794</b>	<b>4 182 695</b>	<b>4 244 096</b>	<b>4 073 584</b>	<b>4 122 58</b>

Sumber/Source : <sup>1</sup>Proyeksi Penduduk Indonesia 2010-2035/Indonesia Population Projection 2010-2035

<sup>2</sup>BPS, Sensus Penduduk (SP) 2021/BPS-Statistics Indonesia, 2021 Population Census

**Tabel 13.2**  
**Table**

**Laju Pertumbuhan Produk Domestik Regional Bruto Atas Dasar Harga Konstan 2010 Menurut Kabupaten/Kota di Provinsi Kalimantan Selatan (persen), 2017-2021**  
**Rate of Growth of Gross Regional Domestic Product at Constant 2010 Prices by Regency/City in South Borneo Province (percent), 2017-2021**

Kabupaten/Kota Regency/City	Tahun/ Year				
	2017	2018	2019	2020 <sup>x</sup>	2021 <sup>xx</sup>
(1)	(2)	(3)	(4)	(5)	(6)
<b>Kabupaten/Regency</b>					
Tanah Laut	4,64	4,65	3,74	-1,95	1,15
Kotabaru	5,02	4,89	4,17	-1,87	0,89
Banjarn	4,66	5,01	4,52	-1,96	0,88
Barito Kuala	5,79	5,22	5,05	-1,04	0,94
Tapin	5,14	5,01	4,25	-1,50	0,92
Hulu Sungai Selatan	6,12	6,14	5,30	-1,19	0,64
Hulu Sungai Tengah	5,73	5,15	4,78	-1,01	0,59
Hulu Sungai Utara	5,77	5,81	5,52	-0,67	0,69
Tabalong	3,74	3,77	3,67	-2,62	1,06
Tanah Bumbu	4,14	4,14	3,63	-1,46	1,27
Balangan	2,92	3,12	3,17	-2,47	1,06
<b>Kota/City</b>					
Banjarmasin	6,40	6,38	6,12	-1,91	0,53
Banjarbaru	6,96	6,90	6,92	-1,88	1,57
<b>Kalimantan Selatan</b>	<b>5,28</b>	<b>5,12</b>	<b>4,08</b>	<b>-1,81</b>	<b>0,90</b>

Sumber/Source : Diolah dari Hasil Sensus, Survei, dan Berbagai Sumber Lainnya/Based on Census, Surveys, and Other Sources

Catatan/Note: \* Angka Sementara

\*\* Angka Sangat Sementara

**Tabel 13.3** Jumlah Penduduk Miskin Menurut Kabupaten/Kota di Provinsi Kalimantan Selatan (000 jiwa), 2017-2021  
**Table** Number of Poor People by Regency/City in South Borneo Province (000 people), 2017–2021

Kabupaten/Kota Regency/City	Tahun/Year				
	2017	2018	2019	2020	2021
(1)	(2)	(3)	(4)	(5)	(6)
<b>Kabupaten/Regency</b>					
Tanah Laut	15,31	14,87	15,45	14,79	15,86
Kotabaru	14,44	15,17	15,29	14,60	16,83
Banjjar	16,85	15,62	15,91	15,12	18,07
Barito Kuala	15,64	14,08	14,49	14,25	16,10
Tapin	7,01	6,98	6,51	5,90	6,92
Hulu Sungai Selatan	13,45	12,22	12,64	12,39	11,47
Hulu Sungai Tengah	16,17	16,14	16,10	15,47	16,78
Hulu Sungai Utara	15,35	14,92	15,40	14,72	16,19
Tabalong	15,00	14,87	15,22	14,70	16,13
Tanah Bumbu	17,02	17,06	17,35	16,83	18,92
Balangan	7,21	7,21	7,27	7,06	8,06
<b>Kota/City</b>					
Banjarmasin	28,93	29,24	29,65	31,31	34,83
Banjjarbaru	11,54	10,64	11,22	10,75	11,95
<b>Kalimantan Selatan</b>	<b>193,92</b>	<b>189,03</b>	<b>192,48</b>	<b>187,87</b>	<b>208,19</b>

Sumber/Source : Survei Sosial Ekonomi Nasional/National Socio Economic Survey



**Tabel 13.4**  
**Table**

**Persentase Penduduk Miskin Menurut Kabupaten/Kota di Provinsi Kalimantan Selatan (persen), 2017-2021**  
**Persentation of Poor People by Regency/City in South Borneo Province (percent), 2017–2021**

Kabupaten/Kota Regency/City	Tahun/ Year				
	2017	2018	2019	2020	2021
(1)	(2)	(3)	(4)	(5)	(6)
<b>Kabupaten/Regency</b>					
Tanah Laut	4,60	4,40	4,51	4,62	4,57
Kotabaru	4,38	4,52	4,49	4,22	4,86
Banjar	2,96	2,70	2,72	2,55	3,04
Barito Kuala	5,13	4,56	4,63	4,51	5,11
Tapin	3,77	3,70	3,41	3,06	3,60
Hulu Sungai Selatan	5,80	5,21	5,33	5,17	4,84
Hulu Sungai Tengah	6,09	6,01	5,93	5,64	6,18
Hulu Sungai Utara	6,65	6,38	6,50	6,14	6,83
Tabalong	6,09	5,95	6,01	5,72	6,27
Tanah Bumbu	4,99	4,88	4,85	4,60	4,82
Balangan	5,68	5,59	5,55	5,32	6,07
<b>Kota/City</b>					
Banjarmasin	4,19	4,18	4,20	4,39	4,89
Banjarbaru	4,68	4,19	4,30	4,01	4,40
<b>Kalimantan Selatan</b>	<b>4,73</b>	<b>4,54</b>	<b>4,55</b>	<b>4,38</b>	<b>4,83</b>

Sumber/Source : Survei Sosial Ekonomi Nasional/National Socio Economic Survey


**Tabel 13.5** Indeks Pembangunan Manusia Menurut Kabupaten/Kota di Provinsi Kalimantan Selatan, 2017-2021  
**Table** Human Development Index by Regency/City in South Borneo Province, 2017–2021

Kabupaten/Kota Regency/City	Tahun/ Year				
	2017	2018	2019	2020	2021
(1)	(2)	(3)	(4)	(5)	(6)
<b>Kabupaten/Regency</b>					
Tanah Laut	68,00	68,49	69,04	69,38	69,87
Kotabaru	67,79	68,32	68,95	68,86	69,13
Banjari	67,77	68,32	68,94	69,18	69,89
Barito Kuala	64,93	65,91	66,24	66,22	66,64
Tapin	68,70	69,53	70,13	70,11	70,31
Hulu Sungai Selatan	67,80	68,41	68,80	68,85	69,21
Hulu Sungai Tengah	67,78	68,32	68,80	68,84	69,05
Hulu Sungai Utara	64,21	65,06	65,49	65,59	66,12
Tabalong	70,76	71,14	71,78	72,19	72,60
Tanah Bumbu	69,12	70,05	70,50	70,71	71
Balangan	67,25	67,88	68,39	68,82	69,11
<b>Kota/City</b>					
Banjarmasin	76,46	76,83	77,16	77,10	77,57
Banjarmaru	78,32	78,83	79,22	79,10	79,26
<b>Kalimantan Selatan</b>	<b>69,65</b>	<b>70,17</b>	<b>70,72</b>	<b>70,91</b>	<b>71,28</b>

Sumber/Source : Survei Sosial Ekonomi Nasional/National Socio Economic Survey

# DATA

**MENCERDASKAN BANGSA**



**BADAN PUSAT STATISTIK  
KABUPATEN BARITO KUALA**

Jalan Jenderal Sudirman No. 72,  
Ulu Benteng, Marabahan, Barito Kuala. 70513  
Telp. (0511) 6716149 Email. [bps6304@bps.go.id](mailto:bps6304@bps.go.id)  
[www.baritokualakab.bps.go.id](http://www.baritokualakab.bps.go.id)