

**KABUPATEN BANJAR**  
**DALAM ANGKA**  
*BANJAR REGENCY IN FIGURES*

**2022**



**BADAN PUSAT STATISTIK  
KABUPATEN BANJAR**  
*BPS-Statistic of Banjar Regency*

A black and white photograph of a waterfall cascading down rocks in a forest. The water is blurred, creating a sense of motion. The surrounding vegetation is dense and dark.

<https://banjarkab.bps.go.id>

# KABUPATEN BANJAR DALAM ANGKA

*BANJAR REGENCY IN FIGURES*

# 2022

**KABUPATEN BANJAR DALAM ANGKA**  
***Banjar Regency in Figures***  
**2022**

ISSN: 0215-6520

No. Publikasi/*Publication Number*: 63030.2201

Katalog /*Catalog*: 1102001.6303

Ukuran Buku/*Book Size*: 14,8 cm x 21 cm

Jumlah Halaman/*Number of Pages* : xlviii + 387 hal/*pages*

Naskah/*Manuscript*:

BPS Kabupaten Banjar

*BPS-Statistics of Banjar Regency*

Penyunting/*Editor*:

BPS Kabupaten Banjar

*BPS-Statistics of Banjar Regency*

Desain Kover/*Cover Design*:

BPS Kabupaten Banjar

*BPS-Statistics of Banjar Regency*

Ilustrasi Kover/*Cover Illustration*:

.....

Diterbitkan oleh/*Published by*:

©BPS Kabupaten Banjar/*BPS-Statistics of Banjar Regency*

Dicetak oleh/*Printed by*:

CV. Karya Bintang Musim

Dilarang mengumumkan, mendistribusikan, mengomunikasikan, dan/atau mengandakan sebagian atau seluruh isi buku ini untuk tujuan komersil tanpa izin tertulis dari Badan Pusat Statistik.

*Prohibited to announce, distribute, communicate, and/or copy part or all of this book for commercial purpose without permission from BPS-Statistics Indonesia.*





**KEPALA BPS KABUPATEN BANJAR**  
**CHIEF STATISTICIAN OF BANJAR REGENCY**



**ABDULLAH RIVA'I**





## KATA PENGANTAR

Assalamu'alaikum warahmatullahi wabarakatuh

Kabupaten Banjar Dalam Angka 2022 merupakan seri publikasi tahunan BPS Kabupaten Banjar yang menyajikan berbagai jenis data dari berbagai aspek secara komprehensif, yang sebagian besar diolah dari data sekunder berbagai dinas/instansi di wilayah Kabupaten Banjar. Publikasi ini juga memuat gambaran umum tentang keadaan geografi dan iklim di Kabupaten Banjar, karakteristik dan kondisi sosial serta perkembangan perekonomian Kabupaten Banjar.

Kabupaten Banjar Dalam Angka 2022 disusun berbentuk tabel yang sebagian besar merupakan data tahun 2021. Penjelasan teknis dari setiap jenis data statistik yang disajikan juga dimuat dalam publikasi ini untuk pemahaman dan pemanfaatannya.

Kepada semua pihak yang telah memberikan kontribusi, kami sampaikan penghargaan dan terima kasih. Saran dan kritik yang bersifat konstruktif dari semua pihak selalu kami harapkan untuk perbaikan publikasi ini di masa yang akan datang. Semoga publikasi ini bermanfaat dan berguna bagi semua pihak yang membutuhkan.

Wassalamu'alaikum warahmatullahi wabarakatuh.

Martapura , Februari 2022  
Kepala BPS  
Kabupaten Banjar

**Abdullah Riva'i**





## PREFACE

*Assalamu'alaikum wr.wb.*

*Banjar Regency in Figures 2022 is an annual publication written by BPS-Statistics of Banjar Regency. This publication presents various types of data from various aspects comprehensively. Most of the data is treated from secondary data of Banjar Regency Agencies. This publication contains general description of geographic and climate, characteristics and social conditions, also economic trends of Banjar Regency.*

*Banjar Regency in Figures 2022 contains of tables that most of them are 2021 data. Technical explanation of the data is also presented in this publication for understanding and utilization.*

*To all parties who have contributed, we convey our appreciation and gratitude. Comments and constructive suggestions for the improvement of this publication are always welcome. Hopefully this publication is helpful and useful for all.*

*Wassalamu'alaikum wr. wb.*

*Martapura , February 2022  
Chief Statistician of  
Banjar Regency*

***Abdullah Riva'i***

## DAFTAR ISI / CONTENTS

	Halaman <i>Page</i>
Kata Pengantar/ <i>Preface</i> .....	vii
Daftar Isi/ <i>Contents</i> .....	ix
Daftar Tabel/ <i>List of Tables</i> .....	xi
Daftar Gambar/ <i>List of Figures</i> .....	xlv
Daftar Singkatan/ <i>List of Abbreviations</i> .....	xlix
Statistik Kunci/ <i>Key Statistics</i> .....	li
1. Geografi dan Iklim/ <i>Geography and Climate</i> .....	1
2. Pemerintahan/ <i>Government</i> .....	13
3. Penduduk dan Ketenagakerjaan/ <i>Population and Employment</i> .....	49
4. Sosial dan Kesejahteraan Rakyat/ <i>Social and Welfare</i> .....	83
5. Pertanian, Kehutanan, Peternakan, dan Perikanan/ <i>Agriculture, Forestry, Livestock, and Fishery</i> .....	197
6. Industri, Pertambangan, dan Energi/ <i>Industry, Mining, and Energy</i> .....	275
7. Pariwisata/ <i>Tourism</i> .....	295
8. Transportasi dan Komunikasi/ <i>Transportation and Communication</i> .....	303
9. Perbankan, Koperasi, dan Harga-harga/ <i>Banking, Cooperative, dan Prices</i> .....	329
10. Pengeluaran Penduduk/ <i>Population Expenditure</i> .....	339
11. Perdagangan/ <i>Trade</i> .....	347
12. Sistem Neraca Regional/ <i>System of Regional Accounts</i> .....	359
13. Perbandingan Antar Kabupaten/Kota/ <i>Regency/Municipal Comparison</i>	381



## DAFTAR TABEL/LIST OF TABLES

Halaman  
Page

### 1. GEOGRAFI DAN IKLIM/GEOGRAPHY AND CLIMATE

#### 1.1 KEADAAN GEOGRAFI

##### **GEOGRAPHY CONDITION**

- 1.1.1 Luas Daerah dan Jumlah Pulau Menurut Kecamatan di Kabupaten Banjar, 2021  
*Total Area and Number of Islands by Sub District in Banjar Regency, 2021* ..... 6
- 1.1.2 Tinggi Wilayah dan Jarak ke Ibukota, 2021  
*Altitude and Distance to the Capital, 2021* ..... 8
- 1.1.3 Letak Geografis Kabupaten Banjar, 2021  
*Geographical Location of Banjar Regency, 2021* ..... 9

#### 1.2 KEADAAN IKLIM

##### **CLIMATE CONDITION**

- 1.2.1 Pengamatan Unsur Iklim Menurut Bulan di Kota Banjarbaru\* pada Stasiun Klimatologi Banjarbaru, 2021  
*Observation of Climate Elements by Month in Banjarbaru Municipality\* at Banjarbaru Climatology Station, 2021* ..... 10

### 2. PEMERINTAHAN/GOVERNMENT

#### 2.1 WILAYAH ADMINISTRATIF

##### **ADMINISTRATIVE AREA**

- 2.1.1 Jumlah Desa<sup>1</sup>/Kelurahan Menurut Kecamatan di Kabupaten Banjar, 2016-2021  
*Number of Villages<sup>1</sup>/Kelurahan by Sub District, 2017-2021* ..... 18
- 2.1.2 Jumlah Surat Keputusan Hak Guna Bangunan dan Luas Area Menurut Bulan di Kabupaten Banjar, 2021  
*Number of Building Right of Land's Decission Letter and Total Area by Month at Banjar Regency, 2021* ..... 19
- 2.1.3 Jumlah Surat Keputusan Hak Milik dan Luas Area Menurut Bulan di Kabupaten Banjar, 2021  
*Number of Ownership Land's Decission Letter and Total Area by Month at Banjar Regency, 2021* ..... 20

<b>2.2</b>	<b>DEWAN PERWAKILAN RAKYAT DAERAH</b>	
	<b>REGIONAL HOUSE OF REPRESENTATIVE</b>	
2.2.1	Jumlah Anggota Dewan Perwakilan Rakyat Daerah Menurut Partai Politik dan Jenis Kelamin di Kabupaten Banjar, 2021 <i>Number of Regional House of Representative's Members by Political Parties and Sex in Banjar Regency, 2021</i> .....	21
2.2.2	Jumlah Sidang/Rapat Dewan Perwakilan Rakyat Daerah Kabupaten Banjar, 2021 <i>Total of Session/Meeting of Banjar Regency Regional House of Representative, 2021</i> .....	22
2.2.3	Jumlah Surat Keputusan Dewan Perwakilan Rakyat Daerah Kabupaten Banjar, 2021 <i>Decrees of Banjar Regency Regional House of Representative, 2021</i> .....	23
<b>2.3</b>	<b>SUMBER DAYA MANUSIA</b>	
	<b>HUMAN RESOURCES</b>	
2.3.1	Jumlah Pegawai Negeri Sipil Menurut Jabatan dan Jenis Kelamin di Kabupaten Banjar, Desember 2020 dan Desember 2021 <i>Number of Civil Servants by Occupation and Sex in Banjar Regency, December 2020 and December 2021</i> .....	24
2.3.2	Jumlah Pegawai Negeri Sipil Menurut Tingkat Pendidikan dan Jenis Kelamin di Kabupaten Banjar, Desember 2019 dan Desember 2021 <i>Number of Civil Servants by Educational Level and Sex in Banjar Regency, December 2019 and December 2021</i> .....	26
2.3.3	Jumlah Pegawai Negeri Sipil Menurut Tingkat Kepangkatan dan Jenis Kelamin di Kabupaten Banjar, Desember 2020 dan Desember 2021 <i>Number of Civil Servants by Hierarchy and Sex in Banjar Regency, December 2020 and December 2021</i> .....	28
2.3.4	Jumlah Pegawai Negeri Sipil Daerah Menurut Dinas/Instansi Pemerintah dan Jenis Kelamin di Kabupaten Banjar, Desember 2021 <i>Number of Civil Servants by Institution/Office and Sex in Banjar Regency, December 2021</i> .....	30

2.3.5	Jumlah Pegawai Negeri Sipil Menurut Dinas/Instansi Pemerintah dan Golongan Ruang di Kabupaten Banjar, Desember 2021 <i>Number of Civil Servants by Institution/Office and Hierarchy in Banjar Regency, December 2021</i> .....	31
2.3.6	Jumlah Pegawai Negeri Sipil Menurut Dinas/Instansi Pemerintah dan Pendidikan Tertinggi yang Ditamatkan di Kabupaten Banjar, Desember 2021 <i>Number of Civil Servants by Institution/Office and Educational Attainment in Banjar Regency, December 2021</i> .....	32
2.3.7	Jumlah Pegawai Negeri Sipil Menurut Golongan Kepangkatan dan Jenis Jabatan di Kabupaten Banjar, Desember 2021 <i>Number of Civil Servants by Hierarchy and Occupation in Banjar Regency, December 2021</i> .....	34
2.3.8	Bupati/Kepala Daerah Kabupaten Banjar Sejak Tahun 1950 <i>Regent/District Chief of Banjar Regency Since 1950</i> .....	35
2.3.9	Ketua DPRD Kabupaten Banjar Sejak Tahun 1950 <i>Regional House of Representatives Chief of Banjar Regency Since 1950</i> .....	36
2.3.10	Realisasi Pemeriksaan Kegiatan Reguler Badan Pengawas Daerah Kabupaten Banjar, 2021 <i>Inspection Realization Regularly Activity of Banjar Regency Regional Auditor Agency, 2021</i> .....	37
<b>2.4</b>	<b>KEUANGAN PEMERINTAH</b> <b>GOVERNMENT FINANCE</b>	
2.4.1	Realisasi Pendapatan Pemerintah Daerah Kabupaten Banjar Menurut Jenis Pendapatan (rupiah), 2017-2021 <i>Actual Banjar Regency Government Revenues by Kind of Revenues (rupiah), 2017-2021</i> .....	38
2.4.2	Realisasi Belanja Pemerintah Daerah Kabupaten Banjar Menurut Jenis Belanja (rupiah), 2017-2021 <i>Actual Banjar Regency Government Expenditure by Kind of Expenditures (rupiah), 2017-2021</i> .....	40

2.4.3	Target dan Realisasi Anggaran Pendapatan Pemerintah Daerah Kabupaten Banjar, 2021 <i>Target and Realization of Banjar Regency Local Government Income, 2021</i> .....	42
2.4.4	Target dan Realisasi Belanja Daerah Pemerintah Daerah Kabupaten Banjar, 2021 <i>Target and Realization of Banjar Regency Local Government Expenditure of Public Services, 2021</i> .....	43
2.4.5	Target dan Realisasi Penggunaan Sisa Lebih Perhitungan Anggaran Pemerintah Daerah Kabupaten Banjar, 2021 <i>Target and Realization of Banjar Regency Remaining Budget, 2021</i> .....	44
2.4.6	Target dan Realisasi Penerimaan Pajak Menurut Jenisnya di Kabupaten Banjar, 2021 <i>Target and Realization of Tax Revenue by Type at Banjar Regency, 2021</i> .....	45
2.4.7	Target dan Realisasi Penerimaan Retribusi Menurut Jenisnya di Kabupaten Banjar, 2021 <i>Target and Realization of Retribution Revenue by Type at Banjar Regency, 2021</i> .....	46
2.4.8	Target dan Realisasi Penerimaan Pajak Mineral Bukan Logam dan Batuan Menurut Bulan di Kabupaten Banjar, 2021 <i>Target and Realization of Non-metal and Rock Mineral Taxes by Month at Banjar Regency, 2021</i> .....	47
2.4.9	Target dan Realisasi Penerimaan Pajak Bumi dan Bangunan Menurut Kecamatan di Kabupaten Banjar, 2021 <i>Target and Realization of Acceptance of Land and Building Tax by Subdistrict at Banjar Regency, 2021</i> .....	48

**3. PENDUDUK DAN KETENAGAKERJAAN/  
POPULATION AND EMPLOYMENT**

**3.1 PENDUDUK  
POPULATION**

3.1.1	Penduduk, Laju Pertumbuhan Penduduk, Distribusi Persentase Penduduk, Kepadatan Penduduk, dan Rasio Jenis Kelamin Penduduk Menurut Kecamatan di Kabupate Banjar, 2020 dan 2021 <i>Population, Population Growth Rate, Percentage Distribution of Population, Population Density, and Population Sex Ratio by Sub District in Banjar Regency, 2020 and 2021</i> .....	59
3.1.2	Jumlah Penduduk Menurut Kelompok Umur dan Jenis Kelamin di Kabupaten Banjar, 2021 <i>Population by Age Group and Sex in Banjar Regency, 2021</i> .....	62
3.1.3	Akte Kelahiran dan Akte Perkawinan Menurut Bulan di Kabupaten Banjar, 2021 <i>Brith and Marriage Sertificate by Month at Banjar Regency, 2021</i> .....	63
3.1.4	Jumlah Akte Kelahiran Berdasarkan Penerbitannya Menurut Kecamatan di Kabupaten Banjar, 2021 <i>Number of Brith Sertificate by Publication and Subdistrict at Banjar Regency, 2021</i> .....	64
3.1.5	Jumlah Akte Kelahiran Berdasarkan Penerbitannya Menurut Bulan di Kabupaten Banjar, 2021 <i>Number of Brith Sertificate by Publication and Month at Banjar Regency, 2021</i> .....	65
<b>3.2</b>	<b>KETENAGAKERJAAN EMPLOYMENT</b>	
3.2.1	Jumlah Penduduk Berumur 15 Tahun Keatas Menurut Jenis Kegiatan Selama Seminggu yang Lalu dan Jenis Kelamin di Kabupaten Banjar, 2021 <i>Population Aged 15 Years and Over by Type of Activity During The Previous Week and Sex in Banjar Regency, 2021</i> .....	66



3.2.2	Penduduk Berumur 15 Tahun ke Atas Menurut Pendidikan Tertinggi yang Ditamatkan dan Jenis Kegiatan Selama Seminggu yang Lalu di Kabupaten Banjar, 2021 <i>Population 15 Years of Age and Over by Educational Attainment and Type of Activity During the Previous Week in Banjar Regency, 2021 .....</i>	67
3.2.3	Penduduk Berumur 15 Tahun Ke Atas yang Bekerja Selama Seminggu yang Lalu Menurut Status Pekerjaan Utama dan Jenis Kelamin di Kabupaten Banjar, 2021 <i>Population 15 Years of Age and Over who Worked During The Previous Week by Main Employment Status and Sex in Banjar Regency, 2021 .....</i>	69
3.2.4	Pencari Kerja yang Terdaftar dan Ditempatkan Menurut Tingkat Pendidikan di Kabupaten Banjar, 2021 <i>Job Applicants Who are Registered and Placed by Educational Level in Banjar Regency, 2021 .....</i>	70
3.2.5	Pencari Kerja yang Terdaftar pada Tingkat Sekolah Dasar Menurut Bulan di Kabupaten Banjar, 2021 <i>Job Applicants Who are Registered in Elementary School by Month at Banjar Regency, 2021 .....</i>	71
3.2.6	Pencari Kerja yang Terdaftar pada Tingkat Sekolah Menengah Pertama Menurut Bulan di Kabupaten Banjar, 2021 <i>Job Applicants Who are Registered in Junior High School by Month at Banjar Regency, 2021 .....</i>	72
3.2.7	Pencari Kerja yang Terdaftar pada Tingkat Sekolah Menengah Atas Menurut Bulan di Kabupaten Banjar, 2021 <i>Job Applicants Who are Registered in Senior High School by Month at Banjar Regency, 2021 .....</i>	73
3.2.8	Pencari Kerja yang Terdaftar pada Tingkat Sarjana Muda/ Diploma I-III Menurut Bulan di Kabupaten Banjar, 2021 <i>Job Applicants Who are Registered in Diploma Level by Month at Banjar Regency, 2021 .....</i>	74
3.2.9	Pencari Kerja yang Terdaftar pada Tingkat Sarjana/ Diploma IV ke Atas Menurut Bulan di Kabupaten Banjar, 2021 <i>Job Applicants Who are Registered in Master Degree Level by Month at Banjar Regency, 2021 .....</i>	75

3.2.10	Pencari Kerja yang Ditempatkan pada Tingkat Sekolah Dasar Menurut Bulan di Kabupaten Banjar, 2021 <i>Job Applicants Who are Placed in Elementary School by Month at Banjar Regency, 2021</i> .....	76
3.2.11	Pencari Kerja yang Ditempatkan pada Tingkat Sekolah Menengah Pertama Menurut Bulan di Kabupaten Banjar, 2021 <i>Job Applicants Who are Placed in Junior High School by Month at Banjar Regency, 2021</i> .....	77
3.2.12	Pencari Kerja yang Ditempatkan pada Tingkat Sekolah Menengah Atas Menurut Bulan di Kabupaten Banjar, 2021 <i>Job Applicants Who are Placed in Senior High School by Month at Banjar Regency, 2021</i> .....	78
3.2.13	Pencari Kerja yang Ditempatkan pada Tingkat Sarjana Muda/Diploma I-III Menurut Bulan di Kabupaten Banjar, 2021 <i>Job Applicants Who are Placed in Diploma Level by Month at Banjar Regency, 2021</i> .....	79
3.2.14	Pencari Kerja yang Ditempatkan pada Tingkat Sarjana/Diploma IV ke Atas Menurut Bulan di Kabupaten Banjar, 2021 <i>Job Applicants Who are Placed in Master Degree Level by Month at Banjar Regency, 2021</i> .....	80
3.2.15	Rata-Rata Kebutuhan Hidup Layak (KHL) Pekerja Lajang Menurut Bulan di Kabupaten Banjar, 2021 <i>Average of Decent Living Needs of Single Worker by Month at Banjar Regency, 2021</i> .....	81
<b>4.</b>	<b>SOSIAL DAN KESEJAHTERAAN RAKYAT/SOCIAL AND WELFARE</b>	
<b>4.1</b>	<b>PENDIDIKAN</b>	
	<b>EDUCATION</b>	
4.1.1	Jumlah Sekolah, Guru, dan Murid Taman Kanak-Kanak (TK) di Bawah Kementerian Pendidikan dan Kebudayaan Menurut Kecamatan di Kabupaten Banjar, 2020/2021 dan 2021/2022 <i>Number of Schools, Teachers, and Pupils in Kindergarten Under The Ministry of Education and Culture by Sub District in Banjar Regency, 2020/2021 and 2021/2022</i> .....	87

4.1.2	Jumlah Sekolah, Guru, dan Murid Raudatul Athfal (RA) di Bawah Kementerian Agama Menurut Kecamatan di Kabupaten Banjar, 2020/2021 dan 2021/2022 <i>Number of Schools, Teachers, and Pupils in Raudatul Athfal (RA) Under The Ministry of Religious Affairs by Sub District in Banjar Regency, 2020/2021 and 2021/2022</i> .....	90
4.1.3	Jumlah Sekolah, Guru, dan Murid Sekolah Dasar (SD di Bawah Kementerian Pendidikan dan Kebudayaan Menurut Kecamatan di Kabupaten Banjar, 2020/2021 dan 2021/2022 <i>Number of Schools, Teachers, and Pupils in Primary Schools Under The Ministry of Education and Culture by Sub District in Banjar Regency, 2020/2021 and 2021/2022</i> .....	91
4.1.4	Jumlah Sekolah, Guru, dan Murid Madrasah Ibtidaiyah (MI) di Bawah Kementerian Agama Menurut Kecamatan di Kabupaten Banjar, 2020/2021 dan 2021/2022 <i>Number of Schools, Teachers, and Pupils in Madrasah Ibtidaiyah (MI) Under The Ministry of Religious Affairs by Sub District in Banjar Regency, 2020/2021 and 2021/2022</i> .....	94
4.1.5	Jumlah Sekolah, Guru, dan Sekolah Menengah Pertama (SMP) di Bawah Kementerian Pendidikan dan Kebudayaan Menurut Kecamatan di Kabupaten Banjar, 2020/2021 dan 2021/2022 <i>Number of Schools, Teachers, and Pupils in Junior High Schools Under The Ministry of Education and Culture by Sub District in Banjar Regency, 2020/2021 and 2021/2022</i> .....	97
4.1.6	Jumlah Sekolah, Guru, dan Murid Madrasah Tsanawiyah (MTs) di Bawah Kementerian Agama Menurut Kecamatan Menurut Kecamatan di Kabupaten Banjar, 2020/2021 dan 2021/2022 <i>Number of Schools, Teachers, and Pupils in Madrasah Tsanawiyah (MTs) Under The Ministry of Religious Affairs by Sub District in Banjar Regency, 2020/2021 and 2021/2022</i> .....	100
4.1.7	Jumlah Sekolah, Guru, dan Sekolah Menengah Atas (SMA) di Bawah Kementerian Pendidikan dan Kebudayaan Menurut Kecamatan di Kabupaten Banjar, 2020/2021 dan 2021/2022 <i>Number of Schools, Teachers, and Pupils in Senior High Schools Under The Ministry of Education and Culture by Sub District in Banjar Regency, 2020/2021 and 2021/2022</i> .....	103

4.1.8	Jumlah Sekolah, Guru, dan Sekolah Menengah Kejuruan (SMK) di Bawah Kementerian Pendidikan dan Kebudayaan Menurut Kecamatan di Kabupaten Banjar, 2020/2021 dan 2021/2022 <i>Number of Schools, Teachers, and Pupils in Vocational High Schools Under The Ministry of Education and Culture by Sub District in Banjar Regency, 2020/2021 and 2021/2022</i> .....	106
4.1.9	Jumlah Sekolah, Guru, dan Murid Madrasah Aliyah (MA) di Bawah Kementerian Agama Menurut Kecamatan Menurut Kecamatan di Kabupaten Banjar, 2020/2021 dan 2021/2022 <i>Number of Schools, Teachers, and Pupils in Madrasah Aliyah (MA) Under The Ministry of Religious Affairs by Sub District in Banjar Regency, 2020/2021 and 2021/2022</i> .....	109
4.1.10	Jumlah Desa <sup>1</sup> /Kelurahan yang Memiliki Fasilitas Sekolah Menurut Kecamatan dan Tingkat Pendidikan di Kabupaten Banjar, 2019-2021 <i>Number of Villages<sup>1</sup> Having Educational Facilities by Province and Educational Level in Banjar Regency, 2019-2021</i> .....	112
4.1.11	Angka Partisipasi Murni (APM) dan Angka Partisipasi Kasar (APK) Menurut Jenjang Pendidikan di Kabupaten Banjar, 2020 dan 2021 <i>Net Enrollment Rate and Gross Enrollment Ratio by Educational Level in Banjar Regency, 2020 and 2021</i> .....	117
4.1.12	Persentase Penduduk Berumur 15 Tahun ke Atas yang Melek Huruf Menurut Kelompok Umur di Kabupaten Banjar, 2020 dan 2021 <i>Percentage of Literate People Aged 15 Years and Over by Age Group in Banjar Regency, 2020 and 2021</i> .....	118
4.1.13	Jumlah Murid/Santri Taman Pendidikan Al Qur'an dan Taman Pendidikan Qiro'atul Qur'an Al Banjari (TPA) Menurut Jenis Kelamin dan Kecamatan di Kabupaten Banjar, 2021 <i>Number of Pupils at Al Qur'an School and Qiro'atul Qur'an Al Banjari School by Sex and Subdistrict in Banjar Regency, 2021</i> .....	119
4.1.14	Jumlah Guru/Ustadz/Ustadzah Taman Pendidikan Al Qur'an dan Taman Pendidikan Qiro'atul Qur'an Al Banjari (TPA) Menurut Jenis Kelamin dan Kecamatan di Kabupaten Banjar, 2021 <i>Number of Teachers at Al Qur'an School and Qiro'atul Qur'an Al Banjari School by Sex and Subdistrict in Banjar Regency, 2021</i> .....	120

## 4.2 KESEHATAN

### HEALTH

4.2.1	Jumlah Desa <sup>1</sup> /Kelurahan Yang Memiliki Sarana Kesehatan Menurut Kecamatan di Kabupaten Banjar, 2018-2020 <i>Number of Villages<sup>1</sup> Having Health Facilities by Sub District in Banjar Regency, 2018-2020</i> .....	121
4.2.2	Jumlah Tenaga Kesehatan Menurut Kecamatan di Kabupaten Banjar, 2020 <i>Number of Health Human Resources by Sub District in Banjar Regency, 2020</i> .....	127
4.2.3	Jumlah Rumah Sakit Umum, Rumah Sakit Khusus, dan Puskesmas Menurut Kecamatan di Kabupaten Banjar, 2020 dan 2021 <i>Percentage of People Who Had Health Complaint During a Month Prior to The Survey by Sub District in Banjar Regency, 2019 and 2020 ...</i>	129
4.2.4	Jumlah Desa/Kelurahan yang Rawan Terhadap Berbagai Macam Penyakit Menurut Jenis Penyakit dan Kecamatan di Kabupaten Banjar, 2021 <i>Number of Sensitive Village Toward Various Disease by Type of Disease and Subdistrict in Banjar Regency, 2021</i> .....	132
4.2.5	Jumlah Kasus HIV/AIDS IMS DBD Diare TB dan Malaria Menurut Kecamatan di Kabupaten Banjar, 2021 <i>Number of HIV/AIDS Sexually Transmitted Infection Dengue Fever Diarrhea Tuberculosis (TB) and Malaria Cases by Subdistrict in Banjar Regency, 2021</i> .....	133
4.2.6	Jumlah Pasangan Usia Subur (PUS) dan Peserta KB Aktif Menurut Kecamatan di Kabupaten Banjar, 2021 <i>Number of Eligible Couples and Family Planning Participants by Subdistrict in Banjar Regency, 2021</i> .....	134
4.2.7	Jumlah Target Keluarga Berencana (KB) dan Pencapaian KB Baru serta KB Aktif Menurut Kecamatan di Kabupaten Banjar, 2021 <i>Number of Family Planning Target and Achivement of New and Active Participants by Subdistrict in Banjar Regency, 2021</i> .....	136

4.2.8	Banyaknya Pasangan Usia Subur yang Bukan Peserta Keluarga Berencana Menurut Keadaan/ Alasan dan Kecamatan di Kabupaten Banjar, 2021 <i>Number of Childbearing Age Couples Who aren't Family Planning Participants by Condition and Subdistrict in Banjar Regency, 2021 .....</i>	137
4.2.9	Jumlah Pentahapan Keluarga Berencana Menurut Kecamatan di Kabupaten Banjar, 2021 <i>Number of Family Planning Level by Subdistrict in Banjar Regency, 2021 .....</i>	138
4.2.10	Jumlah Komponen Keluarga Berencana Menurut Kecamatan di Kabupaten Banjar, 2021 <i>Number of Family Planning Level by Subdistrict in Banjar Regency, 2021 .....</i>	139
4.2.11	Sepuluh Besar Penyakit Rawat Jalan Pada RSUD Ratu Zalecha Martapura, 2021 <i>Big Ten Outpatient Diseases at Ratu Zalecha General Hospital, 2021 ...</i>	140
4.2.12	Jumlah Pengunjung Poliklinik Anak Pada RSUD Ratu Zalecha Martapura Setiap Bulan, 2021 <i>Number of Child Polyclinic Visitors at Ratu Zalecha General Hospital per Month, 2021 .....</i>	141
4.2.13	Kegiatan Imunisasi di Poliklinik Anak Pada RSUD Ratu Zalecha Martapura Setiap Bulan, 2021 <i>Imunization Activity in Child Polyclinic at Ratu Zalecha General Hospital per Month, 2021 .....</i>	142
4.2.14	Kegiatan Poliklinik Gigi Pada RSUD Ratu Zalecha Martapura Setiap Bulan, 2021 <i>Dental Polyclinic Activity at Ratu Zalecha General Hospital per Month, 2021 .....</i>	144
4.2.15	Jumlah Pengunjung Poliklinik Kandungan Pada RSUD Ratu Zalecha Martapura Setiap Bulan, 2021 <i>Number of Pregnancy Policlinic Visitors at Ratu Zalecha General Hospital per Month, 2021 .....</i>	145

4.2.16	Kegiatan Poliklinik Kandungan (Khusus Imunisasi) Pada RSUD Ratu Zalecha Martapura Setiap Bulan, 2021 <i>Pregnancy Policlinic Activity (Imunization Only) at Ratu Zalecha General Hospital per Month, 2021</i> .....	146
4.2.17	Jumlah Kelahiran Hidup dan Kelahiran Mati Pada RSUD Ratu Zalecha Martapura Setiap Bulan, 2021 <i>Number of Life Birth and Stillbirth at Ratu Zalecha General Hospital per Month, 2021</i> .....	147
4.2.18	Kegiatan Radiologi Pada RSUD Ratu Zalecha Martapura Setiap Bulan, 2021 <i>Radiology Activity at Ratu Zalecha General Hospital per Month, 2021</i> .	148
4.2.19	Jumlah Pasien yang Keluar Berdasarkan Alasannya Pada RSUD Ratu Zalecha Martapura Setiap Bulan, 2021 <i>Number of Discharged Patient by Reasons at Ratu Zalecha General Hospital per Month, 2021</i> .....	149
4.2.20	Kunjungan Pasien Rawat Jalan Pada Poliklinik di RSUD Ratu Zalecha Martapura, 2021 <i>Outpatient Visit at Polyclinics in Ratu Zalecha General Hospital per Month, 2021</i> .....	150
4.2.21	Tingkat Pemanfaatan Poliklinik Rawat Jalan Pada RSUD Ratu Zalecha Martapura, 2021 <i>Utilization Rate of Outpatient Polyclinic at Ratu Zalecha General Hospital per Month, 2021</i> .....	151
4.2.22	Tingkat Pemanfaatan Rawat Jalan di RSUD Ratu Zalecha Martapura Setiap Bulan, 2021 <i>Outpatient Utilization Rate of Ratu Zalecha General Hospital per Month, 2021</i> .....	152
4.2.23	Tingkat Pemanfaatan Rawat Inap di RSUD Ratu Zalecha Martapura Setiap Bulan, 2021 <i>Inpatient Utilization Rate of Ratu Zalecha General Hospital per Month, 2021</i> .....	153
4.2.24	Kegiatan Rujukan pada RSUD Ratu Zalecha Martapura Menurut Jenis Pelayanan Spesialisnya, 2021 <i>Reference Activity at Ratu Zalecha General Hospital by The Type of Specialist Service, 2021</i> .....	154

4.2.25	Jumlah Peserta Jaminan Kesehatan Nasional Kartu Indonesia Sehat Berdasarkan Fasilitas Kesehatan Tingkat Pertama di Kabupaten Banjar, 2021 <i>Number of National Health Insurance Health Indonesian Card Members by First Health Facilities at Banjar Regency, 2021</i> .....	155
4.2.26	Jumlah Peserta Jaminan Kesehatan Nasional Kartu Indonesia Sehat – Penerima Bantuan Iuran Anggaran Pendapatan dan Belanja Negara Berdasarkan Fasilitas Kesehatan Tingkat Pertama di Kabupaten Banjar, 2021 <i>Number of National Health Insurance Health Indonesian Card – Dues Support Recipients of State Budget Members by First Health Facilities at Banjar Regency, 2021</i> .....	156
<b>4.3</b>	<b>AGAMA DAN SOSIAL LAINNYA</b> <b>RELIGION AND OTHER SOCIAL AFFAIRS</b>	
4.3.1	Jumlah Penduduk Menurut Kecamatan dan Agama yang Dianut di Kabupaten Banjar, 2021 <i>Population by Subdistrict and Religion in Banjar Regency, 2021</i> .....	157
4.3.2	Jumlah Tempat Peribadatan Menurut Kecamatan di Kabupaten Banjar, 2021 <i>Number of Places of Worship by Subdistrict and Religion in Banjar Regency, 2021</i> .....	158
4.3.3	Jumlah Desa <sup>1</sup> /Kelurahan yang Mengalami Bencana Alam <sup>2</sup> Menurut Kecamatan, 2019-2021 <i>Number of Villages<sup>1</sup> that Had Natural Disaster<sup>2</sup> by Sub District, 2019-2021</i> .....	159
4.3.4	Jumlah Pernikahan dan Rujuk Menurut Kecamatan di Kabupaten Banjar, 2021 <i>Number of Marriages and Reconciliations by Subdistrict in Banjar Regency, 2021</i> .....	162
4.3.5	Jumlah Pernikahan dan Rujuk Menurut Bulan di Kabupaten Banjar, 2021 <i>Number of Marriages and Reconciliations by Month in Banjar Regency, 2021</i> .....	163



4.3.6	Calon Jamaah Haji Menurut Kecamatan dan Jenis Kelamin di Kabupaten Banjar, 2021 <i>Moslem Pilgrim Applicants by Subdistrict and Sex in Banjar Regency, 2021</i> .....	164
4.3.7	Calon Jamaah Haji Menurut Kecamatan dan Kelompok Umur di Kabupaten Banjar, 2021 <i>Moslem Pilgrim Applicants by Subdistrict and Age Group in Banjar Regency, 2021</i> .....	165
4.3.8	Calon Jamaah Haji Menurut Kecamatan dan Pekerjaan di Kabupaten Banjar, 2021 <i>Moslem Pilgrim Applicants by Subdistrict and Kind of Job in Banjar Regency, 2021</i> .....	166
4.3.9	Calon Jamaah Haji Menurut Kecamatan dan Tingkat Pendidikan di Kabupaten Banjar, 2021 <i>Moslem Pilgrim Applicants by Subdistrict and Educational Level in Banjar Regency, 2021</i> .....	168
4.3.10	Calon Jamaah Haji Menurut Kecamatan dan Tempat Penyetoran ONH di Kabupaten Banjar, 2021 <i>Moslem Pilgrim Applicants by Subdistrict and ONH Deposit Place in Banjar Regency, 2021</i> .....	170
4.3.11	Calon Jamaah Haji Menurut Kecamatan dan Status Keberangkatan di Kabupaten Banjar, 2021 <i>Moslem Pilgrim Applicants by Subdistrict and Departure Status in Banjar Regency, 2021</i> .....	171
4.3.12	Calon Jamaah Haji yang Meninggal di Tanah Suci Menurut Kecamatan dan Jenis Kelamin di Kabupaten Banjar, 2021 <i>Moslem Pilgrim Applicants Who Pass Away at Holy Land by Subdistrict and Sex in Banjar Regency, 2021</i> .....	172
<b>4.4</b>	<b>KEMISKINAN</b>	
	<b>POVERTY</b>	
4.4.1	Garis Kemiskinan, Jumlah, dan Persentase Penduduk Miskin di Kabupaten Banjar, 2013-2021 <i>Poverty Line, Number, and Percentage of Poor People in Banjar Regency, 2013–2021</i> .....	173

4.4.2	Indeks Kedalaman Kemiskinan dan Indeks Keparahan Kemiskinan di Kabupaten Banjar, 2013–2021 <i>Poverty Gap Index and Poverty Severity Index in Banjar Regency, 2013–2021</i> .....	174
<b>4.5</b>	<b>KRIMINALITAS</b>	
	<b>CRIME</b>	
4.5.1	Jumlah Tindak Pidana Menurut Kepolisian Resort di Kabupaten Banjar, 2017 - 2021 <i>Number of Reported Criminal Cases by District Police Office in Banjar Regency, 2017 - 2021</i> .....	175
4.5.2	Penyelesaian Tindak Pidana Menurut Kepolisian Resort Kabupaten Banjar, 2017 - 2021 <i>Crime Clearance by District Police Office in Banjar Regency, 2017 - 2021</i>	176
4.5.3	Perkara yang Diterima pada Pengadilan Agama Martapura Menurut Bulan, 2021 <i>Accepted Case in Religion Court of Banjar Regency per Month, 2021....</i>	177
4.5.4	Perkara yang Diputus (Termasuk Sisa Perkara Tahun Lalu) pada Pengadilan Agama Martapura Menurut Bulan, 2021 <i>Terminated Cases (Include Remaining Last Year Cases) in Religion Court of Banjar Regency per Month, 2021</i> .....	179
4.5.5	Perkara Umum yang Masuk pada Kejaksaan Negeri Martapura Menurut Bulan, 2021 <i>Incoming General Cases in Martapura District Attorney per Month, 2021</i> .....	181
4.5.6	Tahanan/Narapidana yang Masuk Lembaga Pembinaan Khusus Anak Klas I Martapura Menurut Bulan, 2021 <i>Prisoner Addition in Martapura Class I Founding Children Institution per Month, 2021</i> .....	182
4.5.7	Tahanan/Narapidana yang Keluar dari Lembaga Pembinaan Khusus Anak Klas I Martapura Menurut Bulan, 2021 <i>Prisoner Subtraction in Martapura Class I Founding Children Institution per Month, 2021</i> .....	183

4.5.8	Jumlah Tahanan/Narapidana pada Lembaga Pembinaan Khusus Anak Klas I Martapura Menurut Bulan, 2021 <i>Prisoner at Martapura Class I Founding Children Institution per Month, 2021</i> .....	184
4.5.9	Tahanan Kasus Umum yang Masuk pada Kejaksaan Negeri Martapura Menurut Bulan, 2021 <i>Incoming Prisoner of General Cases in Martapura District Attorney per Month, 2021</i> .....	185
4.5.10	Tahanan yang Masuk dan Keluar Lembaga Pemasarakatan Perempuan IIA Martapura Menurut Bulan, 2021 <i>Prisoner Addition and Subtraction in Martapura Class IIA Founding Female Institution per Month, 2021</i> .....	186
4.5.11	Tahanan pada Lembaga Pemasarakatan Perempuan IIA Martapura Menurut Bulan, 2021 <i>Prisoner in Martapura Class IIA Founding Female Institution per Month, 2021</i> .....	187
4.5.12	Narapidana yang Masuk dan Keluar Lembaga Pemasarakatan Narkotika IIA Karang Intan Menurut Bulan, 2021 <i>Prisoner Addition and Subtraction in Karang Intan Class IIA Founding Narcotics Institution per Month, 2021</i> .....	188
<b>4.6</b>	<b>SOSIAL LAINNYA</b>	
	<b>OTHERS SOCIAL</b>	
4.6.1	Panti Asuhan dan Jumlah Penghuninya Menurut Kecamatan dan Jenis Kelamin di Kabupaten Banjar, 2021 <i>Orphanages and Its Occupants by Subdistrict and Sex in Banjar Regency, 2021</i> .....	189
4.6.2	Jumlah Karang Taruna dan Pekerja Sosial Masyarakat Menurut Kecamatan di Kabupaten Banjar, 2021 <i>Number of Youth Organization and Social Workers by Subdistrict in Banjar Regency, 2021</i> .....	190
4.6.3	Jumlah Potensi Kesejahteraan Sosial Menurut Kecamatan di Kabupaten Banjar, 2021 <i>Number of Social Welfare Potency by Subdistrict in Banjar Regency, 2021</i> .....	191

4.6.4	Penyandang Masalah Kesejahteraan Sosial (PMKS) Menurut Kecamatan di Kabupaten Banjar, 2021 <i>People with Social Welfare Problems by Subdistrict in Banjar Regency, 2021</i> .....	192
4.6.5	Sarana Tatakota dan Kebersihan Menurut Kondisinya di Kabupaten Banjar, 2021 <i>Urban Planning and Cleanliness Facility by Condition at Banjar Regency, 2021</i> .....	195
<b>5.</b>	<b>PERTANIAN, KEHUTANAN, PETERNAKAN, DAN PERIKANAN/ AGRICULTURE, FORESTRY, LIVESTOCK, AND FISHERY</b>	
<b>5.1</b>	<b>TANAMAN PANGAN</b>	
	<b>FOOD CROPS</b>	
5.1.1	Luas Lahan Sawah Menurut Kecamatan dan Jenis Pengairan di Kabupaten Banjar (ha), 2021 <i>Area of Wetland by Subdistrict and Type of Irrigation in Banjar Regency (ha), 2021</i> .....	212
5.1.2	Luas Lahan Sawah Menurut Kecamatan dan Jenis Penggunaan di Kabupaten Banjar (ha), 2021 <i>Area of Wetland by Subdistrict and Land Utilization in Banjar Regency (ha), 2021</i> .....	213
5.1.3	Luas Lahan Tegal/Kebun Ladang/Huma dan Lahan Menurut Kecamatan di Kabupaten Banjar (hektar), 2021 <i>Area of Dry Field/Garden Shifting Cultivation Land and Temporarily Unused Land by Subdistrict in Banjar Regency (hectar), 2021</i> .....	214
5.1.4	Luas Lahan Bukan Sawah Menurut Kecamatan dan Jenis Penggunaannya di Kabupaten Banjar (hektar), 2021 <i>Non Wetland Area by Subdistrict and Land Utilization in Banjar Regency (hectar), 2021</i> .....	215
5.1.5	Luas Tanam Rusak Panen Produksi dan Rata-Rata Produksi Tanaman Padi Sawah dan Ladang di Kabupaten Banjar, 2021 <i>Planted Damaged Harvested Production Area and Yield Rate of Rice and Field Paddy in Banjar Regency, 2021</i> .....	216

5.1.6	Luas Tanam Rusak Panen Produksi dan Rata-Rata Produksi Tanaman Padi Sawah di Kabupaten Banjar, 2021 <i>Planted Damaged Harvested Production Area and Yield Rate of Rice Paddy in Banjar Regency, 2021</i> .....	217
5.1.7	Luas Tanam Rusak Panen Produksi dan Rata-Rata Produksi Tanaman Padi Ladang di Kabupaten Banjar, 2021 <i>Planted Damaged Harvested Production Area and Yield Rate of Field Paddy in Banjar Regency, 2021</i> .....	218
5.1.8	Kelompok Tani Menurut Kecamatan Klasifikasi dan Jumlah Anggota di Kabupaten Banjar, 2021 <i>Group of Farmer by Subdistrict Classification and Total of Member in Banjar Regency, 2021</i> .....	219
<b>5.2</b>	<b>HORTIKULTURA</b>	
	<b>HORTICULTURE</b>	
5.2.1	Luas Panen Tanaman Sayuran Menurut Kecamatan dan Jenis Tanaman (ha) di Kabupaten Banjar, 2020 dan 2021 <i>Harvested Area of Vegetables by Sub District and Kind of Plant (ha) in Banjar Regency, 2020 and 2021</i> .....	220
5.2.2	Produksi Tanaman Sayuran Menurut Kecamatan dan Jenis Tanaman (ton) di Kabupaten Banjar, 2020 dan 2021 <i>Production of Vegetables by Sub District and Kind of Plant (ton), 2020 and 2021</i> .....	223
5.2.3	Luas Panen Tanaman Sayuran dan Buah–Buahan Semusim Menurut Jenis Tanaman (ha) di Kabupaten Banjar, 2018-2021 <i>Harvested Area of Seasonal Vegetables and Fruits by Kind of Plant (ha) in Banjar Regency, 2018-2021</i> .....	226
5.2.4	Produksi Tanaman Sayuran dan Buah–Buahan Semusim Menurut Jenis Tanaman (ton) di Kabupaten Banjar, 2018-2021 <i>Production of Seasonal Vegetables and Fruits by Kind of Plant (ton) in Banjar Regency, 2018-2021</i> .....	227
5.2.5	Luas Panen Tanaman Biofarmaka Menurut Kecamatan dan Jenis Tanaman (m2) di Kabupaten Banjar, 2020 dan 2021 <i>Harvested Area of Medicinal Plants by Sub District and Kind of Plant (m2) in Banjar Regency, 2020 and 2021</i> .....	228

5.2.6	Produksi Tanaman Biofarmaka Menurut Kecamatan dan Jenis Tanaman (kg) di Kabupaten Banjar, 2020 dan 2021 <i>Production of Medicinal Plants by Sub District and Kind of Plant (kg) in Banjar Regency, 2020 and 2021</i> .....	230
5.2.7	Luas Panen Tanaman Biofarmaka Menurut Jenis Tanaman (m2) di Kabupaten Banjar, 2018-2021 <i>Harvested Area of Medical Plants by Kind of Plant (m2) in Banjar Regency, 2018-2021</i> .....	232
5.2.8	Produksi Tanaman Biofarmaka Menurut Jenis Tanaman (kg) di Kabupaten Banjar, 2018-2021 <i>Production of Medical Plants by Kind of Plant (kg) in Banjar Regency, 2018-2021</i> .....	233
5.2.9	Luas Panen Tanaman Hias Menurut Kecamatan dan Jenis Tanaman (m2) di Kabupaten Banjar, 2020 dan 2021 <i>Harvested Area of Ornamental Plants by Sub District and Kind of Plant (m2) in Banjar Regency, 2020 and 2021</i> .....	234
5.2.10	Produksi Tanaman Hias Menurut Kecamatan dan Jenis Tanaman (tangkai) di Kabupaten Banjar, 2020 dan 2021 <i>Production of Ornamental Plants by Sub District and Kind of Plant (stalks) in Banjar Regency, 2020 and 2021</i> .....	236
5.2.11	Luas Panen Tanaman Hias Menurut Jenis Tanaman (m2) di Kabupaten Banjar, 2018-2021 <i>Harvested Area of Ornamental Plants by Kind of Plant (m2) in Banjar Regency, 2018-2021</i> .....	238
5.2.12	Produksi Tanaman Hias Menurut Jenis Tanaman (tangkai) di Kabupaten Banjar, 2018-2021 <i>Production of Ornamental Plants by Kind of Plant (stalks) in Banjar Regency, 2018-2021</i> .....	239
5.2.13	Produksi Buah-buahan Menurut Kecamatan dan Jenis Tanaman (ton) di Kabupaten Banjar, 2020 dan 2021 <i>Production of Ornamental Plants by Sub District and Kind of Plant (ton) in Banjar Regency, 2020 and 2021</i> .....	240

5.2.14	Produksi Buah–Buahan dan Sayuran Tahunan Menurut Jenis Tanaman (ton) di Kabupaten Banjar, 2018-2021 <i>Production of Annual Fruits and Vegetables by Kind of Plant (ton) in Banjar Regency, 2018-2021 .....</i>	243
5.2.15	Luas Tanam Rusak Panen Produksi dan Rata-Rata Produksi Tanaman Sayuran Menurut Jenis Tanaman di Kabupaten Banjar, 2021 <i>Planted Damaged Harvested Production Area and Yield Rate of Vegetables by Kind of Crop in Banjar Regency, 2021.....</i>	244
5.2.16	Jumlah Produksi Tanaman Sayuran Menurut Kecamatan dan Jenisnya di Kabupaten Banjar (Kwintal), 2021 <i>Vegetables Productivity by Subdistrict and Kind of Crop in Banjar Regency (Quintal) 2021 .....</i>	245
5.2.17	Jumlah Pohon Tanaman Buah-Buahan dan Produksinya Menurut Jenis Tanaman di Kabupaten Banjar, 2021 <i>Number of Fruit Trees and Its Production by Kind of Crop in Banjar Regency, 2021 .....</i>	249
5.2.18	Jumlah Produksi Tanaman Buah-Buahan Menurut Kecamatan dan Jenisnya di Kabupaten Banjar (Kwintal), 2021 <i>Fruits Productivity by Subdistrict and Kind of Crop in Banjar Regency (Quintal), 2021 .....</i>	250
<b>5.3</b>	<b>PETERNAKAN</b>	
	<b>LIVESTOCK</b>	
5.3.1	Produksi Telur Susu Daging dan Kulit Menurut Jenis Ternak di Kabupaten Banjar, 2021 <i>Production of Egg Milk Meat and Skin by Kind of Livestock in Banjar Regency, 2021 .....</i>	255
5.3.2	Populasi Ternak Besar Menurut Kecamatan di Kabupaten Banjar, 2021 <i>Population of Big Livestock by Subdistrict in Banjar Regency, 2021 .....</i>	256
5.3.3	Populasi Ternak Kecil Menurut Kecamatan di Kabupaten Banjar, 2021 <i>Population of Small Livestock by Subdistrict in Banjar Regency, 2021 ..</i>	257
5.3.4	Populasi Ternak Unggas Menurut Kecamatan di Kabupaten Banjar, 2021 <i>Population of Poultry Livestock by Subdistrict in Banjar Regency, 2021</i>	258

5.3.5	Populasi Kelinci, Burung Puyuh dan Burung Merpati Menurut Kecamatan di Kabupaten Banjar, 2021 <i>Population of Rabbit Bustard and Pigeon by Subdistrict in Banjar Regency, 2021</i> .....	259
5.3.6	Jumlah Ternak yang Dipotong Diluar Rumah Potong Hewan (RPH) Martapura Menurut Kecamatan di Kabupaten Banjar, 2021 <i>Number of Livestock that Slaughtered Outside Slaughterhouse Martapura by Subdistrict in Banjar Regency, 2021</i> .....	260
5.3.7	Jumlah Ternak Sapi yang Dipotong di Rumah Potong Hewan (RPH) Martapura di Kabupaten Banjar per Bulan, 2021 <i>Number of Cow that Slaughtered at Slaughterhouse Martapura in Banjar Regency per Month, 2021</i> .....	261
5.3.8	Jumlah Ternak Kerbau yang Dipotong di Rumah Potong Hewan (RPH) Martapura per Bulan, 2021 <i>Number of Buffalo that Slaughtered at Slaughterhouse Martapura per Month, 2021</i> .....	262
5.3.9	Jumlah Petani Ternak Besar Menurut Kecamatan di Kabupaten Banjar, 2021 <i>Number of Big Livestock's Breeder by Subdistrict in Banjar Regency, 2021</i> .....	263
5.3.10	Jumlah Petani Ternak Kecil Menurut Kecamatan di Kabupaten Banjar, 2021 <i>Number of Small Livestock's Breeder by Subdistrict in Banjar Regency, 2021</i> .....	264
5.3.11	Jumlah Petani Ternak Unggas Menurut Kecamatan di Kabupaten Banjar, 2021 <i>Number of Poultry's Breeder by Subdistrict in Banjar Regency, 2021</i> .....	265
<b>5.4</b>	<b>PERIKANAN</b>	
	<b>FISHERY</b>	
5.4.1	Produksi Perikanan Budidaya Menurut Kecamatan dan Jenis Ikan di Kabupaten Banjar (Ton), 2021 <i>Productivity of Aquaculture by Subdistrict and Types of Fish in Banjar Regency (Ton), 2021</i> .....	266



5.4.2	Produksi Perikanan Budidaya Menurut Kecamatan dan Wadah Budidaya di Kabupaten Banjar (Ton), 2021 <i>Production of Aquaculture by District and Cultivation Containers in Banjar Regency (Ton), 2021</i> .....	268
5.4.3	Produksi Perikanan Laut Menurut Jenis Ikan di Kabupaten Banjar, 2021 <i>Productivity of Marine Fisheries by Kind of Fish in Banjar Regency, 2021</i> .....	270
5.4.4	Produksi Perikanan Darat Menurut Jenis Ikan di Kabupaten Banjar (Ton), 2021 <i>Productivity of Inland Fisheries by Kind of Fish in Banjar Regency (Ton) 2021</i> .....	271
<b>5.5</b>	<b>KEHUTANAN</b>	
	<b>FORESTY</b>	
5.5.1	Luas Kawasan Hutan Menurut Jenis dan Fungsinya di Kabupaten Banjar (Hektar), 2021 <i>Total Forest Area by Kind of Forest and Area Function in Banjar Regency (Hectare), 2021</i> .....	272
5.5.2	Luas Kawasan Hutan Menurut Kecamatan di Kabupaten Banjar (Hektar), 2021 <i>Forest Area by Subdistrict in Banjar Regency (Hectare), 2021</i> .....	273
<b>6.</b>	<b>INDUSTRI, PERTAMBANGAN, DAN ENERGI/ INDUSTRY, MINING, AND ENERGY</b>	
<b>6.1</b>	<b>ENERGI</b>	
	<b>ENERGY</b>	
6.1.1	Daya Terpasang, Produksi, dan Distribusi Listrik PT. PLN (Persero) pada Cabang/Ranting PLN Menurut Unit Layanan Pelanggan (ULP) di Kabupaten Banjar, 2021 <i>Installed Electricity Power, Production, and Distribution of PT. PLN (Persero) at PLN Branch by Customer Service Unit in Banjar Regency, 2021</i> .....	281
6.1.2	Jumlah Pelanggan Listrik Menurut Unit Layanan Pelanggan (ULP) di Kabupaten Banjar, 2016-2021 <i>Number of Electricity Customers by Customer Service Unit in Banjar Regency, 2017-2021</i> .....	282

6.1.3	Jumlah Pelanggan dan Air yang Disalurkan Menuru Kecamatan di Kabupaten Banjar, 2020 <i>Number of Customers and Distributed Water by Sub District in Banjar Regency, 2020</i> .....	283
<b>6.2</b>	<b>INDUSTRI</b> <b>INDUSTRY</b>	
6.2.1	Perusahaan Industri Menurut Klasifikasi Industri di Kabupaten Banjar, 2021 <i>Number of Establishments by Industrial Classification in Banjar Regency 2021</i> .....	284
6.2.2	Jumlah Tenaga Kerja Perusahaan Industri Menurut Klasifikasi Industri di Kabupaten Banjar, 2021 <i>Number of Employees by Industrial Classification in Banjar Regency, 2021</i> .....	285
6.2.3	Jumlah Perusahaan Industri Menurut Kecamatan dan Kelompok Tenaga Kerja di Kabupaten Banjar, 2021 <i>Number of Establishments by Subdistrict and Labour Group in Banjar Regency, 2021</i> .....	286
6.2.4	Jumlah Perusahaan Industri Makanan Minuman dan Tembakau Menurut Kecamatan dan Kelompok Tenaga Kerja di Kabupaten Banjar, 2021 <i>Number of Food Beverage and Tobacco Industrial Establishments by Subdistrict and Labour Group in Banjar Regency, 2021</i> .....	287
6.2.5	Jumlah Perusahaan Industri Kayu Rotan dan Hasil dari Kayu Menurut Kecamatan dan Kelompok Tenaga Kerja di Kabupaten Banjar, 2021 <i>Number of Wood Cane and Wood Products Industrial Establishments by Subdistrict and Labour Group in Banjar Regency, 2021</i> .....	288
6.2.6	Jumlah Perusahaan Industri Kertas Barang dari Kertas dan Percetakan Menurut Kecamatan dan Kelompok Tenaga Kerja di Kabupaten Banjar, 2021 <i>Number of Paper Paper Products and Printing Industrial Establishments by Subdistrict and Labour Group in Banjar Regency, 2021</i> .....	289

6.2.7	Jumlah Perusahaan Industri Barang Galian Bukan Logam/Kerajinan Umum Menurut Kecamatan dan Kelompok Tenaga Kerja di Kabupaten Banjar, 2021 <i>Non Metallic Quarrying Product/General Craft Industrial Establishments by Subdistrict and Labour Group in Banjar Regency, 2021</i> .....	290
6.2.8	Jumlah Perusahaan Industri Kimia dan Plastik Menurut Kecamatan dan Kelompok Tenaga Kerja di Kabupaten Banjar, 2021 <i>Number of Chemical and Plastics Industrial Establishments by Subdistrict and Labour Group in Banjar Regency, 2021</i> .....	291
6.2.9	Jumlah Perusahaan Industri Tekstil Pakaian Jadi dan Kulit Menurut Kecamatan dan Kelompok Tenaga Kerja di Kabupaten Banjar, 2021 <i>Number of Textile Clothes and Leather Industrial Establishment by Subdistrict and Labour Group in Banjar Regency, 2021</i> .....	292
6.2.10	Jumlah Perusahaan Industri Dasar dari Logam Menurut Kecamatan dan Kelompok Tenaga Kerja di Kabupaten Banjar, 2021 <i>Number of Metal Elementary Industrial Establishments by Subdistrict and Labour Group in Banjar Regency, 2021</i> .....	293
<b>7.</b>	<b>PARIWISATA/TOURISM</b>	
7.1	Jumlah Rumah Makan/Restoran Menurut Kecamatan di Kabupaten Banjar, 2018-2021 <i>Number of Restaurant by Subdistrict in Banjar Regency, 2018-2021</i> .....	299
7.2	Jumlah Wisatawan Mancanegara dan Domestik di Kabupaten Banjar, 2018-2021 <i>Number of International and Domestic Visitors in Banjar Regency, 2018-2021</i> .....	300
7.3	Jenis Wisata Nama Obyek Wisata Lokasi dan Jarak dari Martapura yang Terdaftar pada Kantor Kebudayaan dan Pariwisata, 2021 <i>Type Name and Location of Tour Object that Registered at Culture and Tourism Office and Distance from Martapura, 2021</i> .....	301

<b>8.</b>	<b>TRANSPORTASI DAN KOMUNIKASI/ TRANSPORTATION AND COMMUNICATION</b>	
<b>8.1</b>	<b>TRANSPORTASI TRANSPORTATION</b>	
8.1.1	Panjang Jalan Menurut Tingkat Kewenangan Pemerintahan di Kabupaten Banjar (km), 2018-2021 <i>Length of Roads by Level of Government Authority in Banjar Regency (km), 2018-2021</i> .....	313
8.1.2	Panjang Jalan Menurut Jenis Permukaan Jalan di Kabupaten Banjar (km), 2018-2021 <sup>1</sup> <i>Length of Roads by Type of Road Surface in Banjar Regency (km), 2018-2021<sup>1</sup></i> .....	314
8.1.3	Panjang Jalan Menurut Kondisi Jalan di Kabupaten Banjar (km), 2018-2021 <sup>1</sup> <i>Length of Roads by Condition of Road in Banjar Regency (km), 2018- 2021<sup>1</sup></i> .....	315
8.1.4	Panjang Jalan Menurut Jenis Permukaan dan Pemerintahan yang Berwenang Mengelolanya di Kabupaten Banjar (km), 2021 <i>Length of Roads by Type of Surface and Level of Government Authority in Banjar Regency (km), 2021</i> .....	316
8.1.5	Panjang Jalan Menurut Kondisi dan Pemerintahan yang Berwenang Mengelolanya di Kabupaten Banjar (km), 2021 <i>Length of Roads by Condition and Level of Government Authority in Banjar Regency (km), 2021</i> .....	317
8.1.6	Jumlah Angkutan Kota dan Angkutan Pedesaan Menurut Trayek di Kabupaten Banjar, 2021 <i>Municipality and Village Transport by Route in Banjar Regency, 2021</i> .	318
8.1.7	Jumlah Kendaraan Bermotor Daftar Baru dan Daftar Ulang Menurut Jenisnya di Kabupaten Banjar, 2021 <i>Number of Vehicles New Register and Re-register by The Type in Banjar Regency, 2021</i> .....	319

8.1.8	Jumlah Kecelakaan Lalu Lintas , Korban dan Kerugiannya Menurut Kecamatan di Kabupaten Banjar, 2021 <i>Number of Taffic Accident Victim and Financial Loss by Subdistrict in Banjar Regency, 2021 .....</i>	320
<b>8.2 KOMUNIKASI</b>		
<b>COMMUNICATION</b>		
8.2.1	Jumlah Kantor Pos Menurut Kecamatan di Kabupaten Banjar, 2018-2021 <i>Number if Post Office by Subdistrict in Banjar Regency, 2018-2021 .....</i>	321
8.2.2	Fasilitas Pelayanan Pos dan Giro Menurut Kecamatan di Kabupaten Banjar, 2021 <i>Post and Credit Transfer Facilitative Services by Subdistrict in Banjar Regency, 2021 .....</i>	322
8.2.3	Penjualan dan Nilai Penjualan Benda Pos Menurut Jenisnya di Kabupaten Banjar, 2021 <i>Sale and Value of Sale Post Object by Type in Banjar Regency, 2021.....</i>	323
8.2.4	Rekening Giro Pos Tabanas dan Wesel Pos Menurut Arus Penerimaan dan Pembayaran di Kabupaten Banjar, 2021 <i>Postal Money Transfer Account Tabanas and Post Wesel By Revenue Flow and Payment in Banjar Regency, 2021.....</i>	324
8.2.5	Surat yang Dikirim dan Diterima pada Kantor Pos dan Giro Menurut Jenisnya di Kabupaten Banjar, 2021 <i>Sent and Accepted Letter at State Enterprise od Post Company in Banjar Regency, 2021 .....</i>	325
8.2.6	Pengiriman Surat-Surat Menurut Bulan di Kabupaten Banjar, 2021 <i>Pos Mailing Letters by Month in Banjar Regency, 2021 .....</i>	326
<b>9. PERBANKAN, KOPERASI, DAN HARGA-HARGA/</b>		
<b>BANKING, COOPERATIVE, AND PRICES</b>		
9.1	Jumlah Koperasi Menurut Kecamatan di Kabupaten Banjar, 2018-2021 <i>Number of Cooperative by Subdistrict in Banjar Regency, 2018-2021 ...</i>	333
9.2	Jumlah Koperasi Menurut Jenis Koperasi dan Kecamatan di Kabupaten Banjar, 2021 <i>Number of Cooperatives by Type of Cooperative and Subdistrict in Banjar Regency, 2021 .....</i>	334

9.3	Jumlah Koperasi Anggota dan Volume Usaha Menurut Jenis Koperasi di Kabupaten Banjar, 2021 <i>Number of Cooperatives Members and Business Volume by Type of Cooperative in Banjar Regency, 2021</i> .....	335
9.4	Jumlah Usaha Mikro dan Kecil Menurut Kecamatan di Kabupaten Banjar, 2021 <i>Number of Micro and Small Enterprises by Subdistrict in Banjar Regency, 2021</i> .....	336
9.5	Jumlah Penerimaan dan Pelunasan Kredit pada PT. Pegadaian Cabang Martapura Menurut Bulan, 2021 <i>Number of Acceptance and Redemption of Credit at State Pawnshop Company Branch of Martapura, 2021</i> .....	337
9.6	Jumlah Pelelangan dan Tunggakan Kredit pada PT. Pegadaian Cabang Martapura Menurut Bulan, 2021 <i>Number of Auctioneer and Arrears at State Pawnshop Company Branch of Martapura, 2021</i> .....	338
<b>10.</b>	<b>PENGELUARAN PENDUDUK/POPULATION EXPENDITURE</b>	
10.1	Rata-rata Pengeluaran per Kapita Sebulan Menurut Kelompok Komoditas (rupiah) di Kabupaten Banjar, 2020 dan 2021 <i>Monthly Average Expenditure per Capita by Commodity Group (rupiahs) in Banjar Regency, 2020 and 2021</i> .....	343
10.2	Persentase Pengeluaran per Kapita Sebulan Menurut Kelompok Komoditas di Kabupaten Banjar, 2020 dan 2021 <i>Percentage of Monthly Expenditure per Capita by Commodity Group in Banjar Regency, 2020 and 2021</i> .....	344
10.3	Persentase Penduduk Menurut Golongan Pengeluaran Per Kapita Sebulan di Kabupaten Banjar, 2021 <i>Percentage of Population by Class of Monthly Expenditure per Capita in Banjar Regency, 2021</i> .....	345
<b>11.</b>	<b>PERDAGANGAN/TRADE</b>	
11.1	Jumlah Sarana Perdagangan Menurut Jenisnya di Kabupaten Banjar, 2018-2021 <i>Number of Trading Facilities by Type of Facility in Banjar Regency, 2018-2021</i> .....	353

11.2	Jumlah Pasar yang Dikelola PD. Pasar Bauntung Batuah Menurut Kelompok Pasar di Kabupaten Banjar, 2021 <i>Number of Market that Managed by Bauntung Batuah Market Local Company by Market Group in Banjar Regency, 2021</i> .....	354
11.3	Jumlah Pedagang Menurut Pasar dan Kecamatan di Kabupaten Banjar, 2021 <i>Number of Merchants by Market and Subdistrict in Banjar Regency, 2021</i> .....	355
11.4	Penerbitan Surat Izin Usaha Perdagangan menurut Kecamatan di Kabupaten Banjar, 2021 <i>Published Business Licency by Subdistrict in Banjar Regency, 2021</i> .....	356
11.5	Penerbitan Surat Izin Usaha Perdagangan menurut Bulan di Kabupaten Banjar, 2021 <i>Published Business Licency by Month in Banjar Regency, 2021</i> .....	357
<b>12.</b>	<b>SISTEM NERACA REGIONAL/SYSTEM OF REGIONAL ACCOUNTS</b>	
12.1.	Produk Domestik Regional Bruto Atas Dasar Harga Berlaku Menurut Lapangan Usaha di Kabupaten Banjar (miliar rupiah), 2017-2021 <i>Gross Regional Domestic Product at Current Market Price by Industry (billion rupiahs), 2017-2021</i> .....	368
12.2	Produk Domestik Regional Bruto Atas Dasar Harga Konstan 2010 Menurut Lapangan Usaha di Kabupaten Banjar (miliar rupiah), 2017-2021 <i>Gross Regional Domestic Product at 2010 Constant Market Price by Industry (billion rupiahs), 2017-2021</i> .....	370
12.3	Distribusi Persentase Produk Domestik Regional Bruto Atas Dasar Harga Berlaku Menurut Lapangan Usaha di Kabupaten Banjar, 2017-2021 <i>Percentage Distribution of Gross Regional Domestic Product at Market Price by Industry, 2017-2021</i> .....	372
12.4	Laju Pertumbuhan Produk Domestik Regional Bruto Atas Dasar Harga Konstan 2010 Menurut Lapangan Usaha di Kabupaten Banjar (persen), 2017-2021 <i>Growth Rate of Gross Regional Domestic Product at 2010 Constant Market Price by Industry (percent), 2017-2021</i> .....	374

12.5	Produk Domestik Regional Bruto Atas Dasar Harga Berlaku Menurut Pengeluaran di Kabupaten Banjar (miliar rupiah), 2017-2021 <i>Gross Regional Domestic Product at Market Price by Expenditure (billion rupiahs), 2017-2021</i> .....	376
12.6	Produk Domestik Regional Bruto Atas Dasar Harga Konstan 2010 Menurut Pengeluaran di Kabupaten Banjar (miliar rupiah), 2017-2021 <i>Gross Regional Domestic Product at 2010 Constant Market Price by Expenditure (billions rupiahs), 2017-2021</i> .....	377
12.7	Distribusi Persentase Produk Domestik Regional Bruto Atas Dasar Harga Berlaku Menurut Pengeluaran di Kabupaten Banjar (persen), 2017-2021 <i>Percentage Distribution of Gross Regional Domestic Product at Market Price by Expenditure (percent), 2017-2021</i> .....	378
12.8	Laju Pertumbuhan Produk Domestik Regional Bruto Atas Dasar Harga Konstan 2010 Menurut Pengeluaran di Kabupaten Banjar (persen), 2017-2021 <i>Growth Rate of Gross Regional Domestic Product at 2010 Constant Market Price by Expenditure (percent), 2017-2021</i> .....	379
<b>13.</b>	<b>PERBANDINGAN ANTAR KABUPATEN/ KOTA/ REGENCY/MUNICIPAL COMPARISON</b>	
13.1	Jumlah Penduduk Miskin Menurut Kabupaten/ Kota di Provinsi Kalimantan Selatan (Ribu), 2017-2021 <i>Number of Poor People by Regency/Municipality in Kalimantan Selatan Province (Thousand), 2017-2021</i> .....	385
13.2	Indeks Pembangunan Manusia Menurut Kabupaten/ Kota di Provinsi Kalimantan Selatan, 2017-2021 <i>Human Development Index by Regency/Municipality in Kalimantan Selatan Province, 2017-2021</i> .....	386
13.3	Persentase Penduduk Miskin Menurut Kabupaten/ Kota di Provinsi Kalimantan Selatan, 2017-2021 <i>Percentage of Poor People by Regency/Municipality in Kalimantan Selatan Province, 2017-2021</i> .....	387





## DAFTAR GAMBAR/LIST OF FIGURES

	Halaman Page
1.1 Luas Daerah menurut Kecamatan di Kabupaten Banjar (%), 2021 <i>Area of Subdistrict in Banjar Regency (%), 2021</i> .....	5
2.1 Jumlah Desa dan Kelurahan Menurut Kecamatan di Kabupaten Banjar, 2021 <i>Number of Villages by Subdistrict in Banjar Regency, 2021</i> .....	17
3.1 Peta Penduduk menurut Kecamatan di Kabupaten Banjar, 2021 <i>Map of Population by Subdistrict in Banjar Regency, 2021</i> .....	58
4.1 Jumlah Murid Sekolah Dasar (SD) di Bawah Kementerian Pendidikan dan Kebudayaan Menurut Kecamatan di Kabupaten Banjar, 2021/2022 <i>Number Pupils in Primary Schools Under The Ministry of Education and Culture by Sub District in Banjar Regency, 2021/2022</i> .....	86
5.1 Persentase Luas Lahan Sawah Menurut Kecamatan di Kabupaten Banjar (%), 2021 <i>Percentage of Wetland Area by Subdistrict in Banjar Regency (%), 2021</i> .....	211
6.1 Jumlah Pelanggan Listrik di Kabupaten Banjar, 2017-2021 <i>Number of Electricity Customers in Banjar Regency, 2017-2021</i> .....	280
7.1 Jumlah Wisatawan di Kabupaten Banjar, 2018-2021 <i>Number of Visitors in Banjar Regency, 2018-2021</i> .....	298
8.1 Persentase Jalan Menurut Kondisi Jalan di Kabupaten Banjar (%), 2021 <i>Percentage of Roads by Condition of Roads in Banjar Regency (%), 2021</i> .....	312
9.1 Jumlah Koperasi Menurut Kecamatan di Kabupaten Banjar, 2021 <i>Number of Cooperative by Subdistrict in Banjar Regency, 2021</i> .....	332
10.1 Persentase Pengeluaran per Kapita Sebulan Menurut Kelompok Komoditas di Kabupaten Banjar, 2021	

	Halaman Page
	<i>Percentage of Monthly Expenditure per Capita by Commodity Group in Banjar Regency, 2021</i> ..... 342
11.1	Penerbitan Surat Izin Usaha Perdagangan menurut Bulan di Kabupaten Banjar, 2021 <i>Published Business Licency by Month in Banjar Regency, 2021</i> ..... 352
12.1	Laju Pertumbuhan Produk Domestik Regional Bruto Atas Dasar Harga Konstan 2010 di Kabupaten Banjar (persen), 2017-2021 <i>Growth Rate of Gross Regional Domestic Product at 2010 Constant Market Price (percent), 2017-2021</i> ..... 367
13.1	Indeks Pembangunan Manusia Menurut Kabupaten/ Kota di Provinsi Kalimantan Selatan, 2021 Human Development Index by Regency/Municipality in Kalimantan Selatan Province, 2021

## PENJELASAN UMUM/EXPLANATORY NOTES

Tanda-tanda, satuan-satuan, dan lain-lainnya yang digunakan dalam publikasi ini adalah sebagai berikut:

*Symbols, measurement units, and acronyms which are used in this publication, are as follows:*

### 1. TANDA-TANDA/SYMBOLS

Data tidak tersedia/Data not available .....	: ...
Tidak ada atau nol /Null or zero .....	: -
Data dapat diabaikan/Data negligible .....	: 0
Tanda decimal/Decimal point .....	: ,
Data tidak dapat ditampilkan/Not applicable .....	: NA
Angka estimasi/Estimated figures .....	: e
Angka diperbaiki/Revised figures .....	: r
Angka sementara/Preliminary figures .....	: x
Angka sangat sementara/Very preliminary figures .....	: xx
Angka sangat sangat sementara/Very very preliminary figures .....	: xxx

### 2. SATUAN/UNITS

barel/barrel .....	: 158,99 liter/litres = 1/6,2898 m <sup>3</sup>
hektar (ha)/hectare (ha) .....	: 10 000 m <sup>2</sup>
kilometer (km)/kilometres (km) .....	: 1 000 meter/meters (m)
knot/knot .....	: 1,8523 km/jam (km/hour)
kuintal/quintal .....	: 100 kg
KWh .....	: 1 000 Watt hour
MWh .....	: 1 000 KWh
liter (untuk beras)/litre (for rice) .....	: 0,80 kg
MMSCF .....	: 1/35,3 m <sup>3</sup>
metrik ton (m.ton)/metric ton (m. ton) .....	: 0,98421 long ton = 1 000 kg
ons/ounce .....	: 28,31 gram/grams
ton .....	: 1 000 kg

Satuan lain: buah, dus, butir, helai/lembar, kaleng, batang, pulsa, ton kilometer (ton-km), jam, menit, persen (%).

*Other units: unit, pack, pieces, sheet, tin, pulse, ton-kilometres(ton-km), hour, minute, percent (%).*

Perbedaan angka di belakang koma disebabkan oleh pembulatan angka.

*The difference in decimal numbers is caused by rounding.*



## DAFTAR SINGKATAN/ LIST OF ABBREVIATIONS

SI	: Stasiun Iklim
SIMPK	: Stasiun Meteorologi Pertanian Khusus
t.t	: Tempat tidur
BCG	: Bacillus Calmette Guerin
DPT	: Difteri, Pertusis, Tetanus
TT	: Tetanus Toxoid
IOT	: Industri Obat Tradisional/ <i>Traditional Medicine Industry</i>
IKOT	: Industri Kecil Obat Tradisional/ <i>Traditional Medicine Small</i>
Alkes	: Alat kesehatan/ <i>Health Kits</i>
PKRT	: Perbekalan Kesehatan Rumah tangga/ <i>Household Health Logistics</i>
Kompl	: Komplemen/ <i>Complement</i>
IRTP	: Industri Pangan Produksi Rumah Tangga/ <i>Foods Home Industry</i>
PBF	: Pedagang Besar Farmasi/ <i>Pharmacy Whole-seller</i>
GFK	: Gudang Farmasi Kab/Kota/Regency/ <i>Municipality Pharmacy Warehouse</i>
RB	: Rumah Bersalin/ <i>Delivery House</i>
Pustu	: Puskesmas pembantu/ <i>Auxiliary Public Health Center</i>
BP	: Balai Pengobatan/ <i>Polyclinic</i>
TPS	: Tempat Pembuangan Sementara / <i>landfill</i>
Jamkesmas	: Jaminan kesehatan masyarakat miskin/ <i>Poor public health insurance</i>
PJKMU	: Program Jaminan Kesehatan Masyarakat Umum
SIUP	: Surat Ijin Usaha Perdagangan/ <i>Trading Permission Letter</i>
TDP	: Tanda Daftar Perusahaan/ <i>Company Registration Identity</i>
API	: Angka Pengenal Importir/ <i>Importer's Identity Number</i>



## Statistik Kunci, 2019–2021 Key Statistics, 2019–2021

Rincian/Description	Satuan/Unit	2019	2020	2021
(1)	(2)	(3)	(4)	(5)
<b>SOSIAL/SOCIAL</b>				
Angka Harapan Hidup <sup>1-e</sup> /Life Expectancy Rate <sup>1</sup>	tahun/years	66,97	67,21	67,41
Tingkat Partisipasi Angkatan Kerja -TPAK <sup>2-3</sup> Labour Force Participation Rate-LFPR <sup>2-3</sup>	%	71,91	72,55	70,84
Tingkat Pengangguran Terbuka-TPT <sup>2</sup> Unemployment Rate-UR <sup>2</sup>	%	2,89	3,87	3,98
Penduduk Miskin <sup>4</sup> /Poor People <sup>4</sup>	ribu/thousand	15,91	15,12	18,07
Persentase Penduduk Miskin <sup>4</sup> Percentage of Poor People <sup>4</sup>	%	2,72	2,55	3,04
Indeks Pembangunan Manusia-IPM <sup>5</sup> Human Development Index <sup>5</sup>	—	68,94	69,18	69,89
<b>EKONOMI/ECONOMIC</b>				
Produk Domestik Regional Bruto (PDRB) Harga Berlaku <sup>6</sup> Gross Regional Domestic Bruto (GRDP) at Current Price <sup>6</sup>	miliar rupiah billion rupiahs	16 634,74	16 533,98	17 585,84
Laju Pertumbuhan Ekonomi <sup>7</sup> /Economic Growth <sup>7</sup>	%	4,52	-1,96	3,21

- Catatan/Notes: <sup>1</sup> Hasil proyeksi penduduk Indonesia 2010–2035 (pertengahan tahun/Juni)/The result of Indonesia population projection 2010–2035 (mid year/June)
- <sup>2</sup> Kondisi Agustus/Condition at August
- <sup>3</sup> Menggunakan penimbang hasil proyeksi penduduk Survei Penduduk Antar Sensus (SUPAS) 2015/Weighted by the population projection results of the Intercensal Population Survey (SUPAS) 2015
- <sup>4</sup> Kondisi Maret/Condition at March
- <sup>5</sup> Sejak tahun 2010, IPM dihitung dengan metode baru. Komponen IPM metode baru adalah angka harapan hidup saat lahir, harapan lama sekolah, rata-rata lama sekolah, dan pengeluaran per kapita/Since 2010, HDI was calculated using new method. New HDI component are life expectancy at birth, expected years of schooling, means years of schooling, and expenditure per capita
- <sup>6</sup> Mulai tahun 2010 mengadopsi System of National Account 2008 (SNA 2008)/Since 2010 is in line with System of National Account 2008 (SNA 2008)
- <sup>7</sup> Menggunakan tahun dasar 2010 (2010=100)/Using 2010 base year (2010=100)





# 1

## GEOGRAFI DAN IKLIM *GEOGRAPHY AND CLIMATE*

### Kota Banjarbaru Tahun 2021\*



Suhu Tertinggi **35,0°C** (April)

Suhu Terendah **20,7°C** (Juli)

Suhu Rata-rata **28-29°C**

Pada Tahun 2021 di Kota Banjarbaru curah hujan terbanyak terjadi pada bulan Desember sebanyak **28 hari hujan** dengan jumlah curah hujan sebanyak **878,6 mm**

\*Data iklim Kabupaten Banjar tidak tersedia  
Sumber : BMKG

### Batas Kabupaten Banjar

Sebelah Utara : Kabupaten Tapin

Sebelah Selatan : Kabupaten Tanah Laut dan Kota Banjarbaru

Sebelah Timur : Kabupaten Kotabaru

Sebelah Barat : Kabupaten Barito Kuala dan Kota Banjarmasin

Kabupaten Banjar terletak antara  
**Lintang Selatan: 2° 49' 55" – 3° 43' 38"**  
**Bujur Timur: 114° 30' 20" – 115° 35' 37"**

Kecamatan dengan **jarak terjauh**  
dari Ibukota Kabupaten adalah  
**Kecamatan Paramasan sejauh 133,04 km.**



**PENJELASAN TEKNIS**

1. Kabupaten Banjar terletak antara 2o 49' 55" - 3o 43' 38" pada garis Lintang Selatan dan 114o 30' 20" hingga 115o 35' 37" pada Bujur Timur. Dan terbagi menjadi 20 kecamatan, dengan 290 desa/ kelurahan.
2. Ketinggian wilayah Kabupaten ini berkisar antara 0–1.878 meter dari permukaan laut (dpl). Ketinggian ini merupakan salah satu faktor yang menentukan letak kegiatan penduduk, maka ketinggian juga dipakai sebagai penentuan batas wilayah tanah usaha, dimana 35 % berada di ketinggian 0–7 m dpl, 55,54 % ada pada ketinggian 50–300 m dpl, sisanya 9,45 % lebih dari 300 m dpl.
3. Rendahnya letak Kabupaten Banjar dari permukaan laut menyebabkan aliran air pada permukaan tanah menjadi kurang lancar. Akibatnya sebagian wilayah selalu tergenang (29,93%) sebagian lagi (0,58%) tergenang secara periodik. Pada umumnya tanah di wilayah ini bertekstur halus (77,62%) yaitu meliputi tanah liat, berlempung, berpasir dan berdebu. Sementara 14,93 % bertekstur sedang yaitu jenis lempung, berdebu, liat berpasir, sisanya 5,39 % bertekstur kasar yaitu pasir berlempung, pasir berdebu. Kedalaman tanah yang efektif bagi akar untuk leluasa mengambil air bagi tumbuhnya

**TECHNICAL NOTES**

1. *Banjar Regency is located between 2o49'55" and 3o43'38" SL, and 114o30'20" until 115o35'37" EL. It is divided into 20 subdistricts with 290 down towns/villages.*
2. *The altitude of this regency is about 0-1,878 meter. This altitude is one of the factors of determining the location of citizens' activities; it means that the altitude is also used as the determination of trade region border where 35% is located in the altitude of 0-7 m, 55.54% in 50-300 m, and the rest is 9.45% more than 300m.*
3. *In The low-position of Banjar Regency has caused lack of water flow on the ground. As the result half of the region is swamped (29.93 %) and others (0.58%) is inundated periodically. Generally, the land texture in this region is soft (77.62%) consisting of clay, clayish, sandy, and dusty. While 14.93% has medium texture which have varieties of clay, dusty, sandy clay, and others 5.93% has rough texture; clayey sand, dusty sand. The effectiveness of deepen soil for roots to take the water in order to its growth, in this region generally (66.45%) more than 90 cm, while at 60- 90 cm deep include 18.72% and 30-60 cm only 14.83%.*
4. *Based on 1981 land exploration map on scale 1:1,000,000 from Bogor Research Institute, this region has variety of soils ; organosol soil,*

tanaman, di wilayah ini pada umumnya (66,45%) lebih dari 90 cm, sementara kedalaman 60-90 cm meliputi 18,72 %, dan 30-60 cm hanya 14,83%

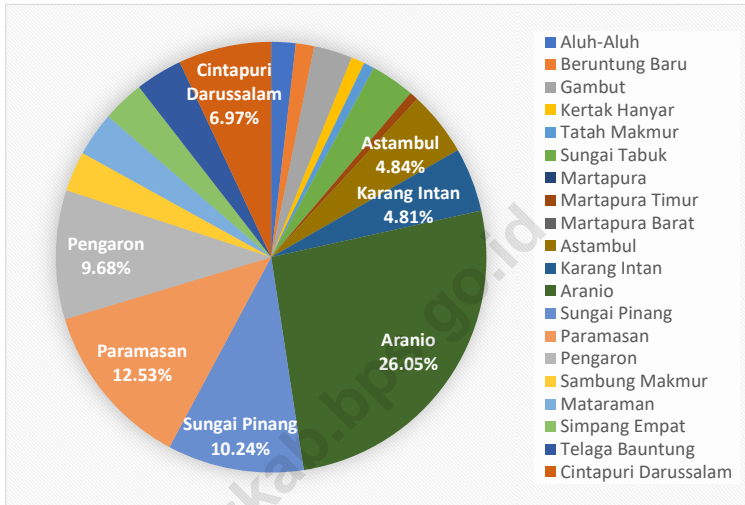
4. Menurut peta tanah eksplorasi tahun 1981 skala 1:1.000.000 dari Lembaga Penelitian Bogor di wilayah dijumpai jenis tanah; Tanah organosol, gleihumus dengan bahan induk bahan aluvial dan fisiografi dataran yang meliputi 28,57% dari luas wilayah. Tanah aluvial dengan bahan induk lahan aluvial dan fisiografi dataran meliputi 3,72%. Tanah kompleks podsolik merah kuning dan la-terit dengan bahan induk batuan baku dengan fisiografi dataran meliputi 14,29%. Tanah latosol dengan bahan induk batuan beku dan fisiografi intrusi meliputi 24,84%. Tanah kompleks podsolik merah kuning, latosol dengan batu induk endapan dan metamorf meliputi 28,57%.

*gleihumus with the main material of alluvial and physiographic plains cover 28.57% of the whole territory. Alluvial soil has major material in alluvial area and physiographic plains that cover 3.72%. Complex podzols redyellow soil and laterit with the major material is batu baku by physiographic plains cover 14.29%. Latosol soil has batuan beku as the major material and cover 24.84% intrusion physiographic. Complex podsollic red-yellow soil, latosol with batu induk endapan and metamorph cover 28.57%.*

**Gambar** 1.1  
**Figures**

**Luas Daerah menurut Kecamatan di Kabupaten Banjar (%) , 2021**

**Area of Subdistrict in Banjar Regency (%) , 2021**



Sumber/Source: Pemerintah Daerah Kabupaten Banjar/ Banjar Regency Government

## 1.1 KEADAAN GEOGRAFI GEOGRAPHY CONDITION

**Tabel** 1.1.1 **Luas Daerah dan Jumlah Pulau Menurut Kecamatan di Kabupaten Banjar, 2021**  
**Total Area and Number of Islands by Sub District in Banjar Regency, 2021**

Kecamatan Subdistrict	Ibukota Kecamatan Capital of Subdistrict	Luas Total Area (km <sup>2</sup> /sq.km)
(1)	(2)	(3)
01. Aluh-Aluh	Aluh-Aluh Besar	82,48
02. Beruntung Baru	Kampung Baru	61,42
03. Gambut	Gambut	129,30
04. Kertak Hanyar	Manarap Lama	45,83
05. Tatah Makmur	Tampang Awang	35,47
06. Sungai Tabuk	Abumbun Jaya	147,30
07. Martapura	Bincau	42,03
08. Martapura Timur	Mekar	29,99
09. Martapura Barat	Sungai Rangas	149,38
10. Astambul	Astambul	216,50
11. Karang Intan	Karang Intan	215,35
12. Aranio	Aranio	1 166,35
13. Sungai Pinang	Sungai Pinang	458,65
14. Paramasan	Paramasan Bawah	560,85
15. Pengaron	Pengaron	433,25
16. Sambung Makmur	Madurejo	134,65
17. Mataraman	Mataraman	148,40
18. Simpang Empat	Simpang Empat	141,10
19. Telaga Bauntung	Lok Tanah	158,00
20. Cintapuri Darussalam	Cintapuri	312,20
<b>Kabupaten Banjar</b>	<b>Martapura</b>	<b>4 668,50</b>

Sumber/Source: Pemerintah Daerah Kabupaten Banjar/ Banjar Regency Government

Lanjutan Tabel/*Continued Table 1.1.1*

Kecamatan <i>Subdistrict</i>	Persentase terhadap Luas Kabupaten <i>Percentage to Regency Area</i>	Jumlah Pulau <i>Number of Islands</i>
(1)	(4)	(5)
01. Aluh-Aluh	1,77	3
02. Beruntung Baru	1,32	-
03. Gambut	2,77	-
04. Kertak Hanyar	0,98	-
05. Tatah Makmur	0,76	-
06. Sungai Tabuk	3,16	-
07. Martapura	0,90	-
08. Martapura Timur	0,64	-
09. Martapura Barat	3,20	-
10. Astambul	4,64	-
11. Karang Intan	4,61	-
12. Aranio	24,98	-
13. Sungai Pinang	9,82	-
14. Paramasan	12,01	-
15. Pengaron	9,28	-
16. Sambung Makmur	2,88	-
17. Mataraman	3,18	-
18. Simpang Empat	3,02	-
19. Telaga Bauntung	3,38	-
20. Cintapuri Darussalam	6,69	-
<b>Kabupaten Banjar</b>	<b>100,00</b>	<b>3</b>

Catatan/Note: 1 Berdasarkan Peraturan Menteri Dalam Negeri Nomor 137 Tahun 2017 tanggal 29 Desember 2017/*Based on Minister of Home Affairs Regulation Number 137/2017, December 29, 2017*  
 2 Berdasarkan informasi Kementerian Dalam Negeri Tahun 2018/*Based on information from Ministry of Home Affairs, 2018*  
 3 Jarak dari kantor kecamatan ke kantor bupati/ *distance from subdistrict office to regency office*

Sumber/Source: Kementerian Dalam Negeri/*Ministry of Home Affairs*



**Tabel** 1.1.2 **Tinggi Wilayah dan Jarak ke Ibukota, 2021**  
**Table** **Altitude and Distance to the Capital, 2021**

Kecamatan <i>Subdistrict</i>	Tinggi Wilayah (mdpl) <i>Altitude (m a.s.l)</i>	Jarak ke Ibukota Kabupaten <i>Distance to the Capital of Regency</i>
(1)	(2)	(3)
01. Aluh-Aluh	5,00	44,52
02. Beruntung Baru	6,00	39,21
03. Gambut	8,00	25,54
04. Kertak Hanyar	6,00	31,80
05. Tatah Makmur	4,00	37,12
06. Sungai Tabuk	5,00	24,63
07. Martapura	15,00	7,47
08. Martapura Timur	8,00	2,70
09. Martapura Barat	5,00	15,00
10. Astambul	10,00	8,83
11. Karang Intan	15,00	16,44
12. Aranio	44,00	25,19
13. Sungai Pinang	54,00	62,36
14. Paramasan	313,00	133,04
15. Pengaron	45,00	38,27
16. Sambung Makmur	103,00	41,75
17. Mataraman	14,00	19,90
18. Simpang Empat	37,00	29,74
19. Telaga Bauntung	103,00	73,86
20. Cintapuri Darussalam	5,00	42,41
<b>Kabupaten Banjar</b>	<b>13,00</b>	<b>-</b>

Catatan/Note: 1 Tinggi wilayah di sekitar kantor kecamatan / *altitude around subdistrict office*  
 2 Jarak dari kantor kecamatan ke kantor bupati / *distance from subdistrict office to regency office*  
 3 Penghitungan jarak dan ketinggian menggunakan [openrouteservice.org/](https://openrouteservice.org/) / *distance and altitude calculation using openrouteservices.org*

Sumber/Source: BPS Kabupaten Banjar

**Tabel**  
**Table** 1.1.3

**Letak Geografis Kabupaten Banjar, 2021**  
**Geographical Location of Banjar Regency, 2021**

Kabupaten Banjar terletak antara/ *Banjar Regency is located between:*

Lintang Selatan/ <i>South Latitude</i>	:	2° 49' 55" – 3° 43' 38"
Bujur Timur/ <i>East Longitude</i>	:	114° 30' 20" – 115° 35' 37"

dengan batas-batas daerah/ *with the borders of Banjar Regency:*

Sebelah Utara/ <i>North Side</i>	:	Kabupaten Tapin/ <i>Tapin Regency</i>
Sebelah Selatan/ <i>South Side</i>	:	Kabupaten Tanah Laut dan Kota Banjarbaru/ <i>Tanah Laut Regency and Banjarbaru Municipality</i>
Sebelah Timur/ <i>East Side</i>	:	Kabupaten Kotabaru/ <i>Kotabaru Regency</i>
Sebelah Barat/ <i>West Side</i>	:	Kabupaten Barito Kuala dan Kota Banjarmasin/ <i>Barito Kuala Regency and Banjarmasin Municipality</i>

## 1.2 KEADAAN IKLIM CLIMATE CONDITION

**Tabel** 1.2.1 **Pengamatan Unsur Iklim Menurut Bulan di Kota Banjarbaru\* pada Stasiun Klimatologi Banjarbaru, 2021**  
**Table** 1.2.1 **Observation of Climate Elements by Month in Banjarbaru Municipality\* at Banjarbaru Climatology Station, 2021**

Bulan Month	Suhu/Temperature (°C)			Kelembaban/Humidity (%)		
	Minimum	Rata-rata Average	Maksimum Maximum	Minimum	Rata-rata Average	Maksimum Maximum
(1)	(2)	(3)	(4)	(5)	(6)	(7)
Januari/January	22,0	27,1	32,4	59,0	84,0	100,0
Februari/February	22,2	27,8	32,4	57,0	80,8	100,0
Maret/March	22,7	28,0	33,6	53,0	79,1	98,0
April/April	21,8	29,1	35,0	46,0	74,5	99,0
Mei/May	23,6	29,1	34,6	44,0	76,3	99,0
Juni/June	21,9	28,6	34,4	48,0	76,5	99,0
Juli/July	20,7	28,3	33,4	45,0	76,5	99,0
Agustus/August	22,4	28,1	33,7	54,0	77,3	98,0
September/September	22,2	28,1	34,0	49,0	78,0	98,0
Oktober/October	22,8	28,8	34,2	49,0	77,2	99,0
November/November	23,2	28,1	33,6	52,0	80,5	100,0
Desember/December	22,8	27,7	33,8	53,0	82,6	98,0

Lanjutan Tabel/*Continued Table* 1.2.1

Bulan Month	Kecepatan Angin (m/det) Wind Velocity (m/sec)			Tekanan Udara/Atmospheric Pressure (mb)		
	Minimum	Rata-rata Average	Maksimum Maximum	Minimum	Rata-rata Average	Maksimum Maximum
(1)	(8)	(9)	(10)	(11)	(12)	(13)
Januari/January	Calm	2,5	10,0	999,2	1 003,1	1 006,8
Februari/February	Calm	2,4	10,0	999,0	1 003,6	1 008,4
Maret/March	Calm	2,1	8,0	997,9	1 003,7	1 009,5
April/April	Calm	2,2	10,0	998,1	1 004,1	1 008,5
Mei/May	Calm	1,8	10,0	998,5	1 003,1	1 008,2
Juni/June	Calm	1,6	10,0	1000,1	1 004,5	1 008,7
Juli/July	Calm	1,2	7,0	1000,0	1 004,1	1 008,1
Agustus/August	Calm	1,3	6,0	1000,6	1 004,6	1 008,3
September/September	Calm	1,5	7,0	999,8	1 004,1	1 009,5
Oktober/October	Calm	1,2	10,0	998,8	1 003,6	1 009,5
November/November	Calm	1,5	6,0	997,9	1 002,9	1 007,3
Desember/December	Calm	1,4	20,0	1000,2	1 004,4	1 009,1

Lanjutan Tabel/Continued Table 1.2.1

Bulan Month	Jumlah Curah Hujan Number of Precipitation (mm)	Jumlah Hari Hujan (hari) Number of Rainy Days (day)	Penyinaran Matahari Duration of Sunshine (%)
(1)	(14)	(15)	(16)
Januari/January	878,6	24	24,3
Februari/February	481,3	22	35,7
Maret/March	440,4	22	35,1
April/April	177,3	12	52,1
Mei/May	177,0	16	45,3
Juni/June	142,8	12	48,7
Juli/July	178,7	13	38,0
Agustus/August	147,9	16	37,0
September/September	140,9	16	27,9
Oktober/October	121,9	13	29,5
November/November	304,4	22	26,9
Desember/December	389,9	28	16,1

Catatan/Note: 1 Akumulasi Curah Hujan/Precipitation Accumulation

\* Data iklim Kabupaten Banjar tidak tersedia/Banjar Regency climate data is not available

Sumber/Source: Badan Meteorologi, Klimatologi dan Geofisika Stasiun Klimatologi Banjarbaru/ Banjarbaru Climatology Station of Meteorology, Climatology and Geophysical Agency

2

## PEMERINTAHAN *GOVERNMENT*

Jumlah anggota DPRD di Kabupaten Banjar Tahun 2021 sebanyak **31 Laki-laki dan 14 Perempuan**

Sumber : Sekretariat DPRD Kabupaten Banjar



Jumlah Pegawai Negeri Sipil (PNS) di lingkungan Pemerintah Daerah Kabupaten Banjar Tahun 2021 sebanyak **6.259 PNS** yang terdiri dari **2.573 Laki-laki** dan **3.686 Perempuan**

Sumber : BKD Kabupaten Banjar

Realisasi pendapatan pemerintah Kab. Banjar Tahun 2021 sebesar **1,63 triliun rupiah**

Penerimaan Pajak Kabupaten Banjar Tahun 2021 sebesar **81,01 miliar rupiah**



Realisasi belanja Pemerintah Kabupaten Banjar Tahun 2021 sebesar **1,67 triliun rupiah**

Sumber : BPKAD Kabupaten Banjar



**PENJELASAN TEKNIS**

1. Anggota Dewan Perwakilan Rakyat Daerah (DPRD) dipilih melalui pemilihan umum (pemilu) dan dilantik dalam masa jabatan lima tahun,
2. Lembaga Pemerintah Non Kementerian terdiri dari Arsip Nasional Republik Indonesia, Badan Intelijen Negara, Badan Kepegawaian Negara, Badan Kependudukan dan Keluarga Berencana Nasional, Badan Koordinasi Penanaman Modal, Badan Informasi Geospasial, Badan Meteorologi, Klimatologi, dan Geofisika, Badan Narkotika Nasional, Badan Nasional Penanggulangan Bencana, Badan Nasional Penanggulangan Terorisme, Badan Nasional Penempatan dan Perlindungan Tenaga Kerja Indonesia, Badan Pengawasan Obat dan Makanan, Badan Pengawasan Tenaga Nuklir, Badan Pengawasan Keuangan dan Pembangunan, Badan Pengkajian dan Penerapan Teknologi, Badan Pusat Statistik, Badan SAR Nasional, Badan Standardisasi Nasional, Badan Tenaga Nuklir Nasional, Lembaga Administrasi Negara, Lembaga Ilmu Pengetahuan Indonesia, Lembaga Ketahanan Nasional, Lembaga Kebijakan Pengadaan Barang/Jasa Pemerintah, Lembaga Penerbangan dan Antariksa Nasional, Lembaga

**TECHNICAL NOTES**

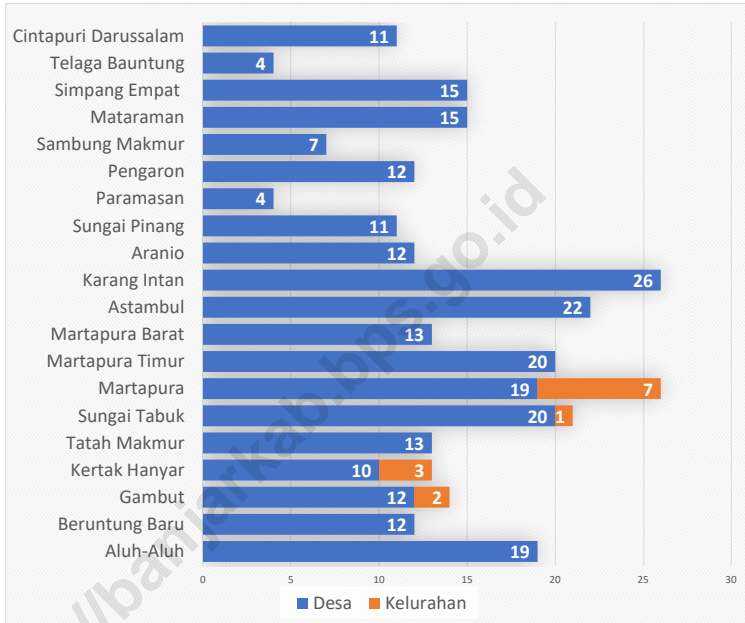
1. *Regional House of Representatives (DPRD) members are elected through a general election and appointed for a five-years membership,*
2. *Non Ministerial Institutions consist of National Archive of the Republic of Indonesia, State Intelligence Board, National Civil Service Agency, National Population and Family Planning Board, Investment Coordinating Board, Geospatial Information Agency, Meteorology, Climatology, and Geophysics Agency, National Narcotics Agency, National Agency for Disaster Management, National Counter Terrorism Agency, The National Authority for The Placement and Protection of Indonesian Overseas Workers, National Agency of Drugs and Foods Control, Nuclear Energy Controlling Board, Audit and Development Supervising Agency, Agency for the Assesment and Application Technology, BPS-Statistics Indonesia, National Search and Rescue Agency, National Standardization Board, National Nuclear Energy Board, National Institute of Administration, National Institute of Science, National Resilience Institute, Government Procurement Policy Board, National Institute of Space and Aeronautics, National Crypto Agency, and National Library of Republic of Indonesia,*



- Sandi Negara, dan Perpustakaan Nasional Republik Indonesia,
3. Realisasi Penerimaan dan Pengeluaran Pemerintah Provinsi adalah realisasi/perhitungan APBD Provinsi pada tiap tahun anggaran.
  4. Pendapatan Asli Daerah (PAD) adalah pendapatan yang diperoleh daerah yang dipungut berdasarkan peraturan daerah sesuai dengan peraturan perundang-undangan guna keperluan daerah yang bersangkutan dalam membiayai kegiatannya.
  5. Dana Perimbangan adalah dana yang bersumber dari pendapatan APBN yang dialokasikan kepada Daerah untuk mendanai kebutuhan daerah dalam rangka pelaksanaan desentralisasi.
  6. Lain-lain Pendapatan yang Sah adalah pendapatan lainnya dari pemerintah pusat dan atau dari instansi pusat serta dari daerah lainnya.
3. *Actual revenue and expenditure of Provincial Government is the realization/provincial budget calculations for every fiscal year.*
  4. *Original Local Government Revenue is revenue that withheld based on local regulations in accordance with the legislation for the purposes of financing their activities.*
  5. *Balanced Budget is the fund coming from the state budget that allocated to regions to fund their needs in the context of decentralization.*
  6. *Other Legal Revenue is other income that coming from the central government and or from the central agencies as well as from other local government.*

**Gambar** 2.1  
**Figures**

**Jumlah Desa dan Kelurahan Menurut Kecamatan di Kabupaten Banjar, 2021**  
**Number of Villages by Subdistrict in Banjar Regency, 2021**



Sumber/Source: Peraturan Kepala Badan Pusat Statistik Nomor 3 Tahun 2019 Tanggal 6 Mei 2019 tentang Perubahan Atas Peraturan Kepala Badan Pusat Statistik Nomor 90 Tahun 2018 tentang Kode dan Nama Wilayah Kerja Statistik Tahun 2018/*Chief Statistician Regulation Number 3/2019, May 6 2019, as a revision of Chief Statistician Regulation Number 90 of 2018 on Code and Name of Regional Level of Data Collection.*

## 2.1 WILAYAH ADMINISTRATIF ADMINISTRATIVE AREA

**Tabel** 2.1.1 **Jumlah Desa<sup>1</sup>/Kelurahan Menurut Kecamatan di Kabupaten Banjar, 2016-2021**  
**Table** 2.1.1 **Number of Villages<sup>1</sup>/Kelurahan by Sub District, 2017-2021**

Kecamatan Subdistrict	2017	2018	2019	2020	2021
(1)	(2)	(3)	(4)	(5)	(6)
01. Aluh-Aluh	19	19	19	19	19
02. Beruntung Baru	12	12	12	12	12
03. Gambut	14	14	14	14	14
04. Kertak Hanyar	13	13	13	13	13
05. Tatah Makmur	13	13	13	13	13
06. Sungai Tabuk	21	21	21	21	21
07. Martapura	26	26	26	26	26
08. Martapura Timur	20	20	20	20	20
09. Martapura Barat	13	13	13	13	13
10. Astambul	22	22	22	22	22
11. Karang Intan	26	26	26	26	26
12. Aranio	12	12	12	12	12
13. Sungai Pinang	11	11	11	11	11
14. Paramasan	4	4	4	4	4
15. Pengaron	12	12	12	12	12
16. Sambung Makmur	7	7	7	7	7
17. Mataraman	15	15	15	15	15
18. Simpang Empat	26	15	15	15	15
19. Telaga Bauntung	4	4	4	4	4
20. Cintapuri Darussalam	...	11	11	11	11
<b>Kabupaten Banjar</b>	<b>290</b>	<b>290</b>	<b>290</b>	<b>290</b>	<b>290</b>

Catatan/Note: 1 Termasuk kelurahan dan Unit Permukiman Transmigrasi (UPT)/Include Transmigration Settlement Unit

Sumber/Source: Peraturan Kepala Badan Pusat Statistik Nomor 3 Tahun 2019 Tanggal 6 Mei 2019 tentang Perubahan Atas Peraturan Kepala Badan Pusat Statistik Nomor 90 Tahun 2018 tentang Kode dan Nama Wilayah Kerja Statistik Tahun 2018/Chief Statistician Regulation Number 3/2019, May 6 2019, as a revision of Chief Statistician Regulation Number 90 of 2018 on Code and Name of Regional Level of Data Collection.

**Tabel**  
**Table** 2.1.2

**Jumlah Surat Keputusan Hak Guna Bangunan dan Luas Area Menurut Bulan di Kabupaten Banjar, 2021**  
**Number of Building Right of Land's Decision Letter and Total Area by Month at Banjar Regency, 2021**

<i>Bulan</i> <i>Month</i>	<b>Surat Keputusan Hak Guna Bangunan</b> <b>Building Right of Land's Decision Letter</b>	<b>Luas Area</b> <b>Total Area</b> <b>(m2)</b>
(1)	(2)	(3)
01. Januari/ <i>January</i>	11	63 824
02. Februari/ <i>February</i>	7	170 571
03. Maret/ <i>March</i>	3	99 383
04. April/ <i>April</i>	7	80 906
05. Mei/ <i>May</i>	52	61 828
06. Juni/ <i>June</i>	7	67 976
07. Juli/ <i>July</i>	4	40 216
08. Agustus/ <i>August</i>	3	46 111
09. September/ <i>September</i>	5	71 601
10. Oktober/ <i>October</i>	3	20 912
11. November/ <i>November</i>	5	113 862
12. Desember/ <i>December</i>	2	125 362
<b>Jumlah/ Total</b>	<b>109</b>	<b>962552</b>

Sumber/Source: Badan Pertanahan Nasional Kabupaten Banjar/Land Agency of Banjar Regency

**Tabel**  
**Table** 2.1.3

**Jumlah Surat Keputusan Hak Milik dan Luas Area  
Menurut Bulan di Kabupaten Banjar, 2021  
Number of Ownership Land's Decision Letter and Total  
Area by Month at Banjar Regency, 2021**

<i>Bulan Month</i>	<b>Surat Keputusan Hak Milik Bangunan Ownership Land's Decision Letter</b>	<b>Luas Area Total Area (m2)</b>
(1)	(2)	(3)
01. Januari/January	55	96 138
02. Februari/February	30	98 966
03. Maret/March	22	160 971
04. April/April	19	121 379
05. Mei/May	25	67 553
06. Juni/June	37	148 599
07. Juli/July	22	40 483
08. Agustus/August	24	94 025
09. September/September	24	95 476
10. Oktober/October	32	70 686
11. November/November	30	72 150
12. Desember/December	28	192 988
<b>Jumlah/ Total</b>	<b>348</b>	<b>1 259 414</b>

Sumber/Source: Badan Pertanahan Nasional Kabupaten Banjar/Land Agency of Banjar Regency

## 2.2 DEWAN PERWAKILAN RAKYAT DAERAH REGIONAL HOUSE OF REPRESENTATIVE

**Tabel 2.2.1** Jumlah Anggota Dewan Perwakilan Rakyat Daerah Menurut Partai Politik dan Jenis Kelamin di Kabupaten Banjar, 2021  
*Number of Regional House of Representative's Members by Political Parties and Sex in Banjar Regency, 2021*

Partai Politik <i>Political Parties</i>	Laki-laki <i>Male</i>	Perempuan <i>Female</i>	Jumlah <i>Total</i>
(1)	(2)	(3)	(4)
01. P P P	3	2	5
02. Partai Golkar	5	3	8
03. PAN	2	1	3
04. Partai Nasional Demokrat	6	1	7
05. Partai Kebangkitan Bangsa	4	1	5
06. Partai Gerindra	6	2	8
07. Partai Demokrat	3	1	4
08. PDIP	-	2	2
09. PKS	2	-	2
10. Partai Hati Nurani Rakyat	-	1	1
<b>Jumlah/ Total</b>	<b>31</b>	<b>14</b>	<b>45</b>

Sumber/Source: Sekretariat DPRD Kabupaten Banjar/*Banjar Regency Regional House of Representative Secretariat*

**Tabel**  
**Table** 2.2.2

**Jumlah Sidang/Rapat Dewan Perwakilan Rakyat Daerah  
Kabupaten Banjar, 2021**  
**Total of Session/Meeting of Banjar Regency Regional House  
of Representative, 2021**

<b>Jenis Sidang/Rapat</b> <b>Kind of Session/Meeting</b>	<b>Jumlah</b> <b>Total</b>
(1)	(2)
Sidang Paripurna/ <i>Plenary Session</i>	37
Sidang Paripurna Khusus/ <i>Special Plenary Session</i>	-
Sidang Paripurnas Istimewa/ <i>Exclusive Plenary Session</i>	-
Rapat Masing-Masing Komisi/ <i>Committee Meeting</i>	12
Komisi I	31
Komisi II	58
Komisi III	26
Komisi IV	31
<i>Rapat Konsultasi Komisi/Gabungan Komisi/ Comitee Consultation/Federation Committee Meeting</i>	5
Rapat Fraksi-Fraksi/ <i>Fraction Meeting</i>	-
Rapat Badan Musyawarah/ <i>Conference Board Meeting</i>	20
Rapat Badan Anggaran/ <i>Finance Estimation Meeting</i>	29
Rapat Panitia Khusus/ <i>Special Committee Meeting</i>	51
Rapat Badan Kehormatan/ <i>Honour Bureau Meeting</i>	12
Rapat Kerja Badan Legislasi/ <i>Legislation Committee Meeting</i>	21
Rapat Pimpinan DPRD/ <i>Executive Meeting</i>	10
Rapat Kerja/Dengar Pendapat Konsultan Komisi/ <i>Hearing Consultant Opinion Meeting</i>	-
Peninjauan Komisi-Komisi/ <i>Committees Overview</i>	-
Peninjauan Kelompok-Kelompok DPRD/ <i>Regional Parliament Groups Overview</i>	-
Pelatihan/ <i>Training</i>	-
<b>Jumlah/ Total</b>	<b>343</b>

Sumber/Source: Sekretariat DPRD Kabupaten Banjar/Banjar Regency Regional House of Representative Secretariat

**Tabel**  
**Table** 2.2.3

**Jumlah Surat Keputusan Dewan Perwakilan Rakyat Daerah Kabupaten Banjar, 2021**  
**Decrees of Banjar Regency Regional House of Representative, 2021**

<b>Jenis Surat Keputusan</b> <i>Kind of Decree</i>	<b>Jumlah Total</b>
(1)	(2)
01. Surat Keputusan Dewan Perwakilan Rakyat Daerah <i>Decrees of Regional House of Representative</i>	38
02. Surat Keputusan Pimpinan DPRD <i>Decrees of Regional House of Representative's Leader</i>	36
03. Peraturan Daerah <i>Regional Regulation</i>	2
04. Lainnya <i>Others</i>	-
<b>Jumlah/Total</b>	<b>76</b>

Sumber/Source: Sekretariat DPRD Kabupaten Banjar/Banjar Regency Regional House of Representative Secretariat



## 2.3 SUMBER DAYA MANUSIA HUMAN RESOURCES

**Tabel** 2.3.1 **Jumlah Pegawai Negeri Sipil Menurut Jabatan dan Jenis Kelamin di Kabupaten Banjar, Desember 2020 dan Desember 2021**  
**Number of Civil Servants by Occupation and Sex in Banjar Regency, December 2020 and December 2021**

Jabatan Occupation	2020		
	Laki-laki Male	Perempuan Female	Jumlah Total
(1)	(2)	(3)	(4)
<b>Fungsional Tertentu</b> <i>Specific Functional</i>	1 528	2 956	4 484
<b>Fungsional Umum</b> <i>Staf General Functional</i>	612	378	990
<b>Struktural/Structural</b>			
Eselon V/5th Echelon	-	-	-
Eselon IV/4th Echelon	333	267	600
Eselon III/3rd Echelon	129	50	179
Eselon II/2nd Echelon	28	7	35
Eselon I/1st Echelon	-	-	-
<b>Jumlah/Total</b>	<b>2 630</b>	<b>3 658</b>	<b>6 288</b>

Sumber/Source: Badan Kepegawaian Negara (BKN)/National Civil Service Agency

Lanjutan Tabel/*Continued Table 2.3.1*

Jabatan <i>Occupation</i>	2021		Jumlah <i>Total</i>
	Laki-laki <i>Male</i>	Perempuan <i>Female</i>	
(1)	(5)	(6)	(7)
<b>Fungsional Tertentu</b> <i>Specific Functional</i>	1 467	2 873	4 340
<b>Fungsional Umum</b> <i>Staf General Functional</i>	654	492	1 146
<b>Struktural/Structural</b>			
Eselon V/5th Echelon	-	-	-
Eselon IV/4th Echelon	301	256	557
Eselon III/3rd Echelon	127	58	185
Eselon II/2nd Echelon	24	7	31
Eselon I/1st Echelon	-	-	-
<b>Jumlah/Total</b>	2 573	3 686	6 259

Sumber/*Source*: Badan Kepegawaian Negara (BKN)/National Civil Service Agency

**Tabel**  
**Table** 2.3.2

**Jumlah Pegawai Negeri Sipil Menurut Tingkat Pendidikan dan Jenis Kelamin di Kabupaten Banjar, Desember 2019 dan Desember 2021**  
**Number of Civil Servants by Educational Level and Sex in Banjar Regency, December 2019 and December 2021**

Tingkat Pendidikan <i>Educational Level</i>	2020		
	Laki-laki <i>Male</i>	Perempuan <i>Female</i>	Jumlah <i>Total</i>
(1)	(2)	(3)	(4)
Sampai dengan SD <i>Up to Primary School</i>	45	3	48
SMP/Sederajat <i>General Vocational Junior High School</i>	80	7	87
SMA/Sederajat <i>General/Vocational Senior High School</i>	504	427	931
Diploma I, II/Akta I, II <i>Diploma I, II/Akta I, II</i>	191	288	479
Diploma III/Akta III/Sarjana Muda <i>Diploma III/Akta III/Bachelor</i>	238	702	940
Tingkat Sarjana/Doktor/Ph.D <i>University Graduates</i>	1 572	2 231	3 803
<b>Jumlah/Total</b>	<b>2 630</b>	<b>3 658</b>	<b>6 288</b>

Sumber/Source: Badan Kepegawaian Negara (BKN)/National Civil Service Agency

Lanjutan Tabel/*Continued Table 2.3.2*

Tingkat Pendidikan <i>Educational Level</i>	2021		
	Laki-laki <i>Male</i>	Perempuan <i>Female</i>	Jumlah <i>Total</i>
(1)	(2)	(3)	(4)
Sampai dengan SD <i>Up to Primary School</i>	38	3	41
SMP/Sederajat <i>General Vocational Junior High School</i>	66	7	73
SMA/Sederajat <i>General/Vocational Senior High School</i>	427	349	776
Diploma I, II/Akta I, II <i>Diploma I, II/Akta I, II</i>	137	176	313
Diploma III/Akta III/Sarjana Muda <i>Diploma III/Akta III/Bachelor</i>	201	614	815
Tingkat Sarjana/Doktor/ <i>Ph.D</i> <i>University Graduates</i>	1 704	2 537	4 241
<b>Jumlah/Total</b>	2 573	3 686	6 259

Sumber/*Source*: Badan Kepegawaian Negara (BKN)/National Civil Service Agency

**Tabel**  
**Table** 2.3.3

**Jumlah Pegawai Negeri Sipil Menurut Tingkat  
Kepangkatan dan Jenis Kelamin di Kabupaten Banjar,  
Desember 2020 dan Desember 2021**  
*Number of Civil Servants by Hierarchy and Sex in Banjar  
Regency, December 2020 and December 2021*

Pangkat/Golongan/Ruang Hierarchy	2020		
	Laki-laki Male	Perempuan Female	Jumlah Total
(1)	(2)	(3)	(4)
1. I/A (Juru Muda)	1	-	1
2. I/B (Juru Muda Tingkat I)	8	-	8
3. I/C (Juru)	15	1	16
4. I/D (Juru Tingkat I)	37	5	42
<b>Golongan I/Range I</b>			
5. II/A (Pengatur Muda)	40	3	43
6. II/B (Pengatur Muda Tingkat I)	117	118	235
7. II/C (Pengatur)	160	140	300
8. II/D (Pengatur Tingkat I)	146	163	309
<b>Golongan II/Range II</b>			
9. III/A (Penata Muda)	295	469	764
10. III/B (Penata Muda Tingkat I)	365	801	1 166
11. III/C (Penata)	305	509	814
12. III/D (Penata Tingkat I)	437	604	1 041
<b>Golongan III/Range III</b>			
13. IV/A (Pembina)	483	588	1 071
14. IV/B (Pembina Tingkat I)	191	247	438
15. IV/C (Pembina Utama Muda)	29	10	39
16. IV/D (Pembina Utama Madya)	1	-	1
17. IV/E (Pembina Utama)	-	-	-
<b>Golongan IV/Range IV</b>			
<b>Jumlah/Total</b>	<b>2 630</b>	<b>3 658</b>	<b>6 288</b>

Sumber/Source: Badan Kepegawaian Negara (BKN)/National Civil Service Agency

Lanjutan Tabel/*Continued Table 2.3.3*

Pangkat/Golongan/Ruang <i>Hierarchy</i>	2021		
	Laki-laki <i>Male</i>	Perempuan <i>Female</i>	Jumlah <i>Total</i>
(1)	(5)	(6)	(7)
1. I/A (Juru Muda)	-	-	-
2. I/B (Juru Muda Tingkat I)	1	-	1
3. I/C (Juru)	14	-	14
4. I/D (Juru Tingkat I)	35	4	39
<b>Golongan I/Range I</b>			
5. II/A (Pengatur Muda)	32	8	40
6. II/B (Pengatur Muda Tingkat I)	90	111	201
7. II/C (Pengatur)	154	145	299
8. II/D (Pengatur Tingkat I)	147	144	291
<b>Golongan II/Range II</b>			
9. III/A (Penata Muda)	355	472	827
10. III/B (Penata Muda Tingkat I)	340	753	1.093
11. III/C (Penata)	316	594	910
12. III/D (Penata Tingkat I)	426	640	1.066
<b>Golongan III/Range III</b>			
13. IV/A (Pembina)	454	544	998
14. IV/B (Pembina Tingkat I)	184	253	437
15. IV/C (Pembina Utama Muda)	24	18	42
16. IV/D (Pembina Utama Madya)	1	-	1
17. IV/E (Pembina Utama)	-	-	-
<b>Golongan IV/Range IV</b>			
<b>Jumlah/Total</b>	<b>2 573</b>	<b>3 686</b>	<b>6 259</b>

Sumber/*Source*: Badan Kepegawaian Negara (BKN)/National Civil Service Agency

**Tabel**  
**Table** 2.3.4

**Jumlah Pegawai Negeri Sipil Daerah Menurut Dinas/  
Instansi Pemerintah dan Jenis Kelamin di Kabupaten  
Banjar, Desember 2021**  
*Number of Civil Servants by Institution/Office and Sex in  
Banjar Regency, December 2021*

<i>Dinas/Instansi Pemerintahan Institution/Office</i>	<i>Jenis Kelamin/Sex</i>		
	<i>Laki-laki Male</i>	<i>Perempuan Female</i>	<i>Jumlah Total</i>
(1)	(2)	(3)	(4)
01. Sekretariat Daerah	69	50	119
02. Sekretariat DPRD Kab. Banjar	15	18	33
03. Dinas-Dinas Daerah	426	410	836
04. Lembaga Teknis Daerah	345	426	771
05. Pemerintah Kecamatan	206	44	250
06. Pemerintah Kelurahan	47	53	100
07. UPT Pendidikan/ Cabang Dinas Pendidikan	43	49	92
08. UPT Dinas Kesehatan	198	597	795
09. Puskesmas Desa/ Pembantu	0	15	15
10. Pendidikan TK/SD/ MI	952	1 550	2 502
11. SMP/ SLTP/ MTS	271	473	744
12. Perbantuan Daerah	1	1	2
13. Unit Kerja Lain	0	0	0
<b>Jumlah/Total</b>	<b>2 573</b>	<b>3 686</b>	<b>6 259</b>

Sumber/Source: Badan Kepegawaian Daerah Kabupaten Banjar/ Regional State Personnel Administration Board of Banjar Regency

**Tabel**  
**Table** 2.3.5

**Jumlah Pegawai Negeri Sipil Menurut Dinas/Instansi  
Pemerintah dan Golongan Ruang di Kabupaten Banjar,  
Desember 2021**  
*Number of Civil Servants by Institution/Office and Hierarchy  
in Banjar Regency, December 2021*

Dinas/Instansi Pemerintahan <i>Institution/Office</i>	Golongan Ruang/ <i>Hierarchy</i>			
	Golongan I <i>Range I</i>	Golongan II <i>Range II</i>	Golongan III <i>Range III</i>	Golongan IV <i>Range IV</i>
(1)	(2)	(3)	(4)	(5)
01. Sekretariat Daerah	2	26	72	19
02. Sekretariat DPRD Kab. Banjar	3	9	19	2
03. Dinas-Dinas Daerah	24	137	476	199
04. Lembaga Teknis Daerah	5	100	536	130
05. Pemerintah Kecamatan	13	65	136	36
06. Pemerintah Kelurahan	-	21	76	3
07. UPT Pendidikan/ Cabang Dinas Pendidikan	-	3	35	54
08. UPT Dinas Kesehatan	4	137	596	58
09. Puskesmas Desa/ Pembantu	-	11	4	-
10. Pendidikan TK/SD/ MI	1	311	1 425	765
11. SMP/ SLTP/ MTS	2	10	520	212
12. Perbantuan Daerah	-	1	1	-
13. Unit Kerja Lain	-	-	-	-
<b>Jumlah/Total</b>	<b>54</b>	<b>831</b>	<b>3 896</b>	<b>1 478</b>

Sumber/*Source*: Badan Kepegawaian Daerah Kabupaten Banjar/ *Banjar Regency Regional State Personnel Administration Board*



**Tabel**  
**Table 2.3.6**

**Jumlah Pegawai Negeri Sipil Menurut Dinas/Instansi  
Pemerintah dan Pendidikan Tertinggi yang Ditamatkan di  
Kabupaten Banjar, Desember 2021**  
*Number of Civil Servants by Institution/Office and  
Educational Attainment in Banjar Regency, December  
2021*

Dinas/Instansi Pemerintahan <i>Institution/Office</i>	Pendidikan Terakhir/ <i>Educational Attainment</i>		
	Tingkat Sarjana/ Doktor/Ph,d <i>University Graduates</i>	Diploma III/Sarjana Muda <i>Diploma III/Bachelor</i>	Diploma I,II <i>Diploma I,II</i>
(1)	(2)	(3)	(4)
01. Sekretariat Daerah	78	9	1
02. Sekretariat DPRD Kab. Banjar	17	3	-
03. Dinas-Dinas Daerah	586	61	6
04. Lembaga Teknis Daerah	416	238	12
05. Pemerintah Kecamatan	143	10	2
06. Pemerintah Kelurahan	55	3	2
07. UPT Pendidikan/ Cabang Dinas Pendidikan	82	1	2
08. UPT Dinas Kesehatan			
09. Puskesmas Desa/ Pembantu	249	468	8
10. Pendidikan TK/SD/ MI	-	15	-
11. SMP/ SLTP/ MTS	1 898	3	277
12. Perbantuan Daerah	716	4	3
13. Unit Kerja Lain	1	-	-
<b>Jumlah/Total</b>	-	-	-

Sumber/Source: Badan Kepegawaian Daerah Kabupaten Banjar/ *Regional State Personnel Administration Board of Banjar Regency*

Lanjutan Tabel/*Continued Table 2.3.6*

Dinas/Instansi Pemerintahan <i>Institution/Office</i>	Pendidikan Terakhir/ <i>Educational Attainment</i>		
	SMA/ Sederajat <i>General/Vocational Senior High School</i>	SLTP/Sederajat <i>General/Vocational Junior High School</i>	Sampai dengan SD <i>Up to Primary School</i>
(1)	(5)	(6)	(7)
01. Sekretariat Daerah	27	2	2
02. Sekretariat DPRD Kab. Banjar	2	4	7
03. Dinas-Dinas Daerah	16	29	138
04. Lembaga Teknis Daerah	3	12	90
05. Pemerintah Kecamatan	9	12	74
06. Pemerintah Kelurahan	-	2	38
07. UPT Pendidikan/ Cabang Dinas Pendidikan	-	-	7
08. UPT Dinas Kesehatan	3	4	63
09. Puskesmas Desa/ Pembantu	-	-	-
10. Pendidikan TK/SD/ MI	5	7	312
11. SMP/ SLTP/ MTS	1	1	19
12. Perbantuan Daerah	-	-	1
13. Unit Kerja Lain	-	-	-
<b>Jumlah/Total</b>	<b>66</b>	<b>73</b>	<b>751</b>

Sumber/Source: Badan Kepegawaian Daerah Kabupaten Banjar/ *Banjar Regency Regional State Personnel Administration Board*

**Tabel**  
**Table** 2.3.7

**Jumlah Pegawai Negeri Sipil Menurut Golongan  
Kepangkatan dan Jenis Jabatan di Kabupaten Banjar,  
Desember 2021**  
*Number of Civil Servants by Hierarchy and Occupation in  
Banjar Regency, December 2021*

Golongan Kepangkatan <i>Hierarchy</i>	Jenis Jabatan/ <i>Occupation</i>			Jumlah <i>Total</i>
	Struktural <i>Structural</i>	Fungsional Khusus <i>Specific Functional</i>	Fungsional Umum <i>General Functional</i>	
(1)	(2)	(3)	(4)	(5)
1. I/A (Juru Muda)	-	-	-	-
2. I/B (Juru Muda Tingkat I)	-	-	1	1
3. I/C (Juru)	-	-	14	14
4. I/D (Juru Tingkat I)	-	1	38	39
<b>Golongan I/Range I</b>				
5. II/A (Pengatur Muda)	-	4	36	40
6. II/B (Pengatur Muda Tingkat I)	-	148	53	201
7. II/C (Pengatur)	-	169	130	299
8. II/D (Pengatur Tingkat I)	-	133	158	291
<b>Golongan II/Range II</b>				
9. III/A (Penata Muda)	5	485	337	827
10. III/B (Penata Muda Tingkat I)	38	904	151	1 093
11. III/C (Penata)	143	666	101	910
12. III/D (Penata Tingkat I)	308	646	112	1 066
<b>Golongan III/Range III</b>				
13. IV/A (Pembina)	215	768	15	998
14. IV/B (Pembina Tingkat I)	39	398	-	437
15. IV/C (Pembina Utama Muda)	24	18	-	42
16. IV/D (Pembina Utama Madya)	1	-	-	1
17. IV/E (Pembina Utama)	-	-	-	-
<b>Golongan IV/Range IV</b>				
<b>Jumlah/Total</b>	<b>773</b>	<b>4 340</b>	<b>1 146</b>	<b>6 259</b>

Sumber/Source: Badan Kepegawaian Daerah Kabupaten Banjar/ Regional State Personnel Administration Board of Banjar Regency

**Tabel**  
**Table** 2.3.8

**Bupati/Kepala Daerah Kabupaten Banjar Sejak Tahun 1950**  
**Regent/District Chief of Banjar Regency Since 1950**

<b>Nama Pejabat</b> <b>Official Name</b>	<b>Tahun Jabatan</b> <b>Year Function</b>	<b>Keterangan</b> <b>Explanation</b>
(1)	(2)	(3)
01. A.Basoeni	1950 – 1952	Bupati
02. A. Roeslan	1952 – 1953	Bupati
03. H.M. Yusran	1953 – 1956	Bupati
04. Mansyah	1956 – 1958	Bupati
05. GT. Masrudin	1958 – 1959	Bupati
06. Wahyu Arief	1959 – 1959	Kepala Daerah
07. H.A. Hudari	1959 – 1960	Bupati KDH
08. H. Basri, BA	1960 – 1965	Bupati KDH
09. H.A.H. Budhigawis	1965 – 1972	Bupati KDH
10. Soendijo	1972 – 1982	Bupati KDH
11. Drs. H. Mochtar Sofyan	1982 – 1987	Bupati KDH
12. Rusiansjah, B.Ac	1987 – 1989	Bupati KDH
13. Drs. Fadhullah Thaib	1989 – 1990	Pjs.Bupati KDH
14. Drs. Faisal Hasanuddin	1990 – 1995	Bupati KDH
15. H. Abdul Madjid	1995 – 1999	Bupati KDH
16. Drs. H. Rudy Arifin, MM	1999 – 2005	Bupati Banjar
17. Ir. H. Gusti Khairul Saleh, MM	2005 – 2010	Bupati Banjar
18. Ir. H. Gusti Khairul Saleh, MM	2010 – 2015	Bupati Banjar
19. Dr. Ir. H. Rachmadi Kurdi, M.Si.	2015–2017	Penjabat Bupati
20. KH. Khalilurrahman	2017 – 2021	Bupati Banjar
21. H. Saidi Mansur, S.I.Kom.	2021 – 2024	Bupati Banjar

Sumber/Source: Pemerintah Kabupaten Banjar/ Banjar Regency Government

**Tabel**  
**Table** 2.3.9

**Ketua DPRD Kabupaten Banjar Sejak Tahun 1950**  
**Regional House of Representatives Chief of Banjar Regency**  
**Since 1950**

<b>Nama Pejabat</b> <b>Official Name</b>	<b>Tahun Jabatan</b> <b>Year Function</b>	<b>Keterangan</b> <b>Explanation</b>
(1)	(2)	(3)
01. K.H. Hasan Tjorong	1950 – 1951	DPRD S
02. M.N. Manuar	1951 – 1956	DPRD S
03. H. akhmad Sanusi	1956 – 1958	DPRD P
04. Zamain Marlin	1958 – 1960	DPRD Pemilu 1955
05. H. Baseri, BA	1960 – 1965	DPRD G
06. M. Basiri	1965 – 1970	DPRD
07. M. Yoesran Effendi	1970 – 1971	DPRD
08. M. Yoesran Effendi	1971 - 1973	DPRD Pemilu 1971
09. Tatang Suyoto	1973 – 1977	DPRD Pemilu 1971
10. Tatang Suyoto	1977 – 1982	DPRD Pemilu 1977
11. Masrumsyah	1982 – 1987	DPRD Pemilu 1982
12. Drs.H. Masykur	1987 – 1992	DPRD Pemilu 1987
13. M. Roeslan	1992 – 1997	DPRD Pemilu 1992
14. H.P. Siswanto	1997 – 1999	DPRD Pemilu 1997
15. H. Rusbandi, SE	1999 - 2004	DPRD Pemilu 1999
16. H. Zainal Arifin, SH	2004 – 2009	DPRD Pemilu 2005
17. H.M. Rusli, S.AP, MM	2009 - 2014	DPRD Pemilu 2009
18. H.M. Rusli, S.AP, MM	2014 - 2019	DPRD Pemilu 2014
19. H. Muhammad Rofiqi, SH	2019 - 2024	DPRD Pemilu 2019

Sumber/Source: Pemerintah Kabupaten Banjar/ Banjar Regency Government

**Tabel**  
**Table** 2.3.10

**Realisasi Pemeriksaan Kegiatan Reguler Badan Pengawas Daerah Kabupaten Banjar, 2021**  
**Inspection Realization Regularly Activity of Banjar Regency Regional Auditor Agency, 2021**

Bidang Kegiatan <i>Activity Classifier</i>	Target <i>Goals</i>	Realisasi <i>Realization</i>	Persentase <i>Percentage</i> (%)
(1)	(2)	(3)	(4)
01. Inspektur Pembantu Wilayah I <i>Assistant Inspector Region I</i>	32	32	100%
02. Inspektur Pembantu Wilayah II <i>Assistant Inspector Region II</i>	21	21	100%
03. Inspektur Pembantu Wilayah III <i>Assistant Inspector Region III</i>	24	24	100%
04. Inspektur Pembantu Wilayah IV <i>Assistant Inspector Region IV</i>	27	27	100%
05. Kasus Pengaduan <i>Accusation Cases</i>	100%	100%	100%
<b>Jumlah/Total</b>	<b>104</b>	<b>104</b>	<b>100%</b>

Sumber/Source: Inspektorat Kabupaten Banjar/Regional Auditor of Banjar Regency

## 2.4 KEUANGAN PEMERINTAH GOVERNMENT FINANCE

**Tabel** 2.4.1 **Realisasi Pendapatan Pemerintah Daerah Kabupaten Banjar Menurut Jenis Pendapatan (rupiah), 2017-2021**  
**Table** 2.4.1 **Actual Banjar Regency Government Revenues by Kind of Revenues (rupiah), 2017-2021**

Jenis Pendapatan/Kind of Revenues	2018	2019
(1)	(2)	(3)
<b>1. Pendapatan Asli Daerah (PAD)/Original Local Government Revenue</b>	<b>189 478 934 878</b>	<b>223 039 721 642</b>
1.1 Pajak Daerah/Regional Taxes	72 021 842 947	80 830 944 474
1.2 Retribusi Daerah/Rebtributions	4 189 906 671	6 424 683 089
1.3 Hasil Pengelolaan Kekayaan Daerah yang Dipisahkan/ Separated Income of Management Regional Wealth	8 478 950 429	2 445 796 650
1.4 Lain-lain PAD yang Sah/Other Original Local Gov. Revenue	104 788 234 831	133 338 297 428
<b>2. Pendapatan Transfer</b>	<b>1 515 799 680 523</b>	<b>1 631 214 352 393</b>
2.1 Transfer Pemerintah Pusat- Dana Perimbangan	1 207 279 772 566	1 274 094 517 588
2.2 Transfer Pemerintah Pusat-Lainnya	206 131 942 000	237 529 773 000
2.3 Transfer Pemerintah Provinsi	102 387 965 957	119 590 061 805
<b>3. Lain-lain Pendapatan yang Sah/Other Legal Revenue</b>	<b>48 936 452 339</b>	<b>47 396 550 000</b>
3.1 Pendapatan Hibah/Grants	48 936 452 339	47 396 550 000
3.2 Dana Darurat/Emergency Funds	-	-
3.3 Lainnya/Other Funds	-	-
<b>Jumlah Pendapatan / Total Revenue</b>	<b>1 754 215 067 740</b>	<b>1 901 650 624 035</b>

Lanjutan Tabel/*Continued Table 2.4.1*

Jenis Pendapatan/ <i>Kind of Revenues</i>	2020	2021
(1)	(4)	(5)
<b>1. Pendapatan Asli Daerah (PAD)/Original Local Government Revenue</b>	<b>206 230 437 569</b>	<b>203 841 949 657</b>
1.1 Pajak Daerah/ <i>Regional Taxes</i>	76 884 288 781	81 008 710 888
1.2 Retribusi Daerah/ <i>Rebtributions</i>	5 123 564 758	5 921 675 670
1.3 Hasil Pengelolaan Kekayaan Daerah yang Dipisahkan/ <i>Separated Income of Management Regional Wealth</i>	4 373 163 319	5 596 447 089
1.4 Lain-lain PAD yang Sah/ <i>Other Original Local Gov. Revenue</i>	119 849 420 711	111 315 116 010
<b>2. Pendapatan Transfer</b>	<b>147 5863 986 072</b>	<b>1 425 288 919 441</b>
2.1 Transfer Pemerintah Pusat- Dana Perimbangan	1 107 101 678 205	1 087 869 392 558
2.2 Transfer Pemerintah Pusat-Lainnya	259 170 847 000	233 938 565 200
2.3 Transfer Pemerintah Provinsi	109 591 460 867	103 480 961 683
<b>3. Lain-lain Pendapatan yang Sah/Other Legal Revenue</b>	<b>73 198 935 000</b>	<b>2 769 000 000</b>
3.1 Pendapatan Hibah/ <i>Grants</i>	73 198 935 000	2 769 000 000
3.2 Dana Darurat/ <i>Emergency Funds</i>	-	-
3.3 Lainnya/ <i>Other Funds</i>	-	-
<b>Jumlah Pendapatan / Total Revenue</b>	<b>1 755 293 358 641</b>	<b>1 631 899 869 098</b>

Catatan/*Note*: Data Sementara kondisi 15 Februari 2022 / *Temporary data on the condition of February 15, 2022*

Sumber/*Source*: Badan Pengelola Keuangan, Pendapatan dan Aset Daerah Kabupaten Banjar/ *Financial, Revenue and Asset Management Agency of Banjar Regency*



**Tabel**  
**Table 2.4.2****Realisasi Belanja Pemerintah Daerah Kabupaten Banjar  
Menurut Jenis Belanja (rupiah), 2017-2021  
Actual Banjar Regency Government Expenditure by Kind of  
Expenditures (rupiah), 2017-2021**

Jenis Belanja Budget	2018	2019
(1)	(2)	(3)
<b>1. Belanja Operasi</b>	<b>1 130 540 529 382</b>	<b>1 242 737 235 680</b>
1.1 Belanja Pegawai	642 155 280 875	765 141 053 447
1.2 Belanja Barang	448 884 788 014	437 046 774 017
1.3 Hibah	34 425 904 804	33 034 118 137
1.4 Bantuan Sosial	5 074 555 689	7 515 290 079
1.5 Bantuan Keuangan	-	-
<b>2. Belanja Modal</b>	<b>264 582 388 659</b>	<b>339 715 761 520</b>
2.1 Belanja tanah	351 964 200	1 264 431 099
2.2 Belanja Peralatan dan Mesin	92 896 001 670	85 357 897 618
2.3 Belanja Gedung dan Bangunan	46 932 084 024	50 195 768 735
2.4 Belanja Jalan Irigasi dan Jaringan	111 755 069 669	188 586 725 269
2.5 Belanja Aset Tetap Lainnya	11 457 158 095	12 832 247 298
2.6 Belanja Aset Lainnya	1 190 111 000	1 478 691 500
<b>3. Belanja Tak Terduga</b>	<b>774 992 020</b>	-
<b>4. Transfer</b>	<b>284 416 122 785</b>	<b>330 002 091 174</b>
4.1 Bagi Hasil Pajak	-	7 467 198 344
4.2 Bagi Hasil Retribusi	5 692 162 085	758 320 518
4.3 Bantuan Keuangan ke Desa	277 750 568 700	-
4.4 Bantuan Keuangan Lainnya	973 392 000	321 776 572 312
<b>Jumlah Belanja &amp; Transfer</b>	<b>1 680 314 032 846</b>	<b>1 912 455 088 376</b>

Lanjutan Tabel/*Continued Table 2.4.2*

Jenis Belanja Budget	2020	2021
(1)	(4)	(5)
<b>1. Belanja Operasi</b>	<b>1 218 652 432 469</b>	<b>1 154 329 728 135</b>
1.1 Belanja Pegawai	688 804 958 070	741 292 656 125
1.2 Belanja Barang	422 772 890 169	371 654 558 230
1.3 Hibah	97 010 698 180	37 248 886 390
1.4 Bantuan Sosial	10 063 886 050	4 133 627 390
1.5 Bantuan Keuangan	-	-
<b>2. Belanja Modal</b>	<b>173 186 049 610</b>	<b>172 973 452 762</b>
2.1 Belanja tanah	2 930 252 335	1 121 108 448
2.2 Belanja Peralatan dan Mesin	61 573 473 738	41 695 013 738
2.3 Belanja Gedung dan Bangunan	43 947 525 081	44 187 646 711
2.4 Belanja Jalan Irigasi dan Jaringan	53 710 959 430	84 831 138 371
2.5 Belanja Aset Tetap Lainnya	11 023 839 026	1 138 545 494
2.6 Belanja Aset Lainnya	-	-
<b>3. Belanja Tak Terduga</b>	<b>60 862 213 546</b>	<b>4 813 007 998</b>
<b>4. Transfer</b>	<b>329 331 825 960</b>	<b>332 924 665 590</b>
4.1 Bagi Hasil Pajak	4 216 848 750	5 071 534 438
4.2 Bagi Hasil Retribusi	372 093 978	692 100 566
4.3 Bantuan Keuangan ke Desa	324 742 883 232	32 716 103 0586
4.4 Bantuan Keuangan Lainnya	-	-
<b>Jumlah Belanja &amp; Transfer</b>	<b>1 782 032 521 585</b>	<b>1 665 040 854 485</b>

Catatan/Note: Data Sementara kondisi 15 Februari 2022 / *Temporary data on the condition of February 15, 2022*

Sumber/Source: Badan Pengelola Keuangan, Pendapatan dan Aset Daerah Kabupaten Banjar / *Financial, Revenue and Asset Management Agency of Banjar Regency*

**Tabel**  
**Table** 2.4.3

**Target dan Realisasi Anggaran Pendapatan Pemerintah Daerah Kabupaten Banjar, 2021**  
**Target and Realization of Banjar Regency Local Government Income, 2021**

Jenis Pendapatan/Source of Revenues	Target (Rp) Target (Rp)	Realisasi (Rp) Realization (Rp)	Persentase Realisasi (%) Realization Percentage (%)
(1)	(2)	(3)	(4)
<b>1. Pendapatan Asli Daerah (PAD)/Original Local Government Revenue</b>	<b>212 958 509 185</b>	203 841 949 657	<b>95,72</b>
1.1 Pajak Daerah/Local Taxes	70 800 000 000	81 008 710 888	114,42
1.2 Retribusi Daerah/Retributions	6 921 706 174	5 921 675 670	85,55
1.3 Hasil Pengelolaan Kekayaan Daerah yang Dipisahkan/ Separated Income of Management Regional Wealth	22 740 580 338	5 596 447 089	24,61
1.4 Lain-lain PAD yang Sah/Other Original Local Gov. Revenue	112 496 222 673	111 315 116 010	98,95
<b>2. Pendapatan Transfer</b>	<b>1 461 360 835 769</b>	1 425 288 919 441	<b>97,53</b>
2.1 Transfer Pemerintah Pusat- Dana Perimbangan	1 094 121 797 000	1 087 869 392 558	99,43
2.2 Transfer Pemerintah Pusat-Lainnya	234 027 986 000	233 938 565 200	99,96
2.3 Transfer Pemerintah Provinsi	133 211 052 769	103 480 961 683	77,68
<b>3. Lain-lain Pendapatan yang Sah/Other Legal Revenue</b>	<b>57 199 847 975</b>	2 769 000 000	<b>4,84</b>
3.1 Pendapatan Hibah/Grants	-	2 769 000 000	-
3.2 Dana Darurat/Emergency Funds	-	-	-
3.3 Lainnya/Other Funds	57 199 847 975	-	-
<b>Jumlah Pendapatan / Total Revenue</b>	<b>1 731 519 192 929</b>	1 631 899 869 098	<b>94,25</b>

Catatan/Note: Data Sementara kondisi 15 Februari 2022 / Temporary data on the condition of February 15, 2022

Sumber/Source: Badan Pengelola Keuangan, Pendapatan dan Aset Daerah Kabupaten Banjar/ Financial, Revenue and Asset Management Agency of Banjar Regency

**Tabel**  
**Table** 2.4.4

**Target dan Realisasi Belanja Daerah Pemerintah Daerah  
Kabupaten Banjar, 2021**  
*Target and Realization of Banjar Regency Local Government  
Expenditure of Public Services, 2021*

Jenis Belanja Budget	Target (Rp) Target (Rp)	Realisasi (Rp) Realization (Rp)	Persentase Realisasi (%) Realization Percentage (%)
(1)	(2)	(3)	(4)
<b>1. Belanja Operasi</b>	<b>1 324 238 925 220</b>	<b>1 154 329 728 135</b>	<b>87,17</b>
1.1 Belanja Pegawai	783 845 924 131	741 292 656 125	94,57
1.2 Belanja Barang	496 247 259 353	371 654 558 230	74,89
1.3 Hibah	39 678 332 236	37 248 886 390	93,88
1.4 Bantuan Sosial	4 467 409 500	4 133 627 390	92,53
1.5 Bantuan Keuangan	-	-	-
<b>2. Belanja Modal</b>	<b>195 884 878 762</b>	<b>172 973 452 762</b>	<b>88,30</b>
2.1 Belanja tanah	2 425 000 000	1 121 108 448	46,23
2.2 Belanja Peralatan dan Mesin	53 296 643 606	41 695 013 738	78,23
2.3 Belanja Gedung dan Bangunan	48 845 211 177	44 187 646 711	90,46
2.4 Belanja Jalan Irigasi dan Jaringan	89 026 208 679	84 831 138 371	95,29
2.5 Belanja Aset Tetap Lainnya	2 291 815 300	1 13 8 545 494	49,68
2.6 Belanja Aset Lainnya	-	-	-
<b>3. Belanja Tak Terduga</b>	<b>5 000 000 000</b>	<b>4 813 007 998</b>	<b>96,26</b>
<b>4. Transfer</b>	<b>335 218 769 872</b>	<b>332 924 665 590</b>	<b>99,32</b>
4.1 Bagi Hasil Pajak	7 080 000 000	5 071 534 438	71,63
4.2 Bagi Hasil Retribusi	692 170 618	692 100 566	99,99
4.3 Bantuan Keuangan ke Desa	327 446 599 254	327 161 030 586	99,91
4.4 Bantuan Keuangan Lainnya	-	-	-
<b>Jumlah Belanja &amp; Transfer</b>	<b>1 860 342 573 854</b>	<b>1 665 040 854 485</b>	<b>89,50</b>

Catatan/Note: Data Sementara kondisi 15 Februari 2022 / Temporary data on the condition of February 15, 2022

Sumber/Source: Badan Pengelola Keuangan, Pendapatan dan Aset Daerah Kabupaten Banjar/ Financial, Revenue and Asset Management Agency of Banjar Regency/Regency

**Tabel**  
**Table** 2.4.5**Target dan Realisasi Penggunaan Sisa Lebih Perhitungan Anggaran Pemerintah Daerah Kabupaten Banjar, 2021**  
**Target and Realization of Banjar Regency Remaining Budget, 2021**

Jenis Pembiayaan Budget Financing	Target (Rp) Target (Rp)	Realisasi (Rp) Realization (Rp)	Persentase Realisasi (%) Realization Percentage (%)
(1)	(2)	(3)	(4)
<b>1. Penerimaan Pembiayaan</b>	<b>131 923 380 925</b>	<b>131 923 380 925</b>	<b>100</b>
1.1 Sisa Lebih Pembiayaan Anggaran (SiLPA) Tahun Sebelumnya	131 923 380 925	131 923 380 925	100
1.2 Pencairan Dana Cadangan	-	-	-
1.3 Penerimaan Hasil Investasi Permanen	-	-	-
<b>2. Pengeluaran Pembiayaan</b>	<b>3 100 000 000</b>	<b>500 000 000</b>	<b>16,13</b>
2.1 Pembentukan Dana Cadangan	2 600 000 000	-	-
2.2 Penyertaan Modal Pemerintah Daerah	500 000 000	500 000 000	100
<b>3. Pembiayaan Neto</b>	<b>128 823 380 925</b>	<b>131 423 380 925</b>	<b>102,02</b>
<b>Sisa Lebih Pembiayaan Anggaran (SiLPA)</b>	-	<b>98 282 395 537</b>	-

Catatan/Note: Data Sementara kondisi 15 Februari 2022 / Temporary data on the condition of February 15, 2022

Sumber/Source: Badan Pengelola Keuangan, Pendapatan dan Aset Daerah Kabupaten Banjar/ Financial, Revenue and Asset Management Agency of Banjar Regency

**Tabel**  
**Table** 2.4.6

**Target dan Realisasi Penerimaan Pajak Menurut Jenisnya  
di Kabupaten Banjar, 2021**  
*Target and Realization of Tax Revenue by Type at Banjar  
Regency, 2021*

Jenis Penerimaan <i>Type of Revenue</i>	Target (Rp) <i>Target (Rp)</i>	Realisasi (Rp) <i>Realization (Rp)</i>	Persentase Realisasi (%) <i>Realization Percentage (%)</i>
(1)	(2)	(3)	(4)
01. Pajak Hotel <i>Hotel Tax</i>	3 300 000 000	3 845 094 074	116,52
02. Pajak Restoran <i>Restaurant Tax</i>	6 150 000 000	8 356 326 283	135,88
03. Pajak Reklame <i>Advertisorial Tax</i>	2 000 000 000	2 143 037 342	107,15
04. Pajak Penerangan Jalan <i>Road Lamp Tax</i>	24 000 000 000	25 443 428 218	106,01
05. Pajak Hiburan <i>Entertainment Tax</i>	250 000 000	74 257 656	29,70
06. Pajak Mineral Bukan Logam dan Batuan <i>Non Metallic Minerals and Rocks Tax</i>	2 200 000 000	1 965 313 040	89,33
07. Pajak Parkir <i>Parking Tax</i>	720 000 000	732 583 701	101,75
08. Pajak Air Tanah <i>Groundwater Tax</i>	140 000 000	231 859 464	165,61
09. Pajak Sarang Burung Walet <i>Swift's Nest Tax</i>	40 000 000	24 607 800	61,52
10. Pajak HPHTB <i>Bea Acquisition of Land and Buildings Tax</i>	25 000 000 000	30 561 436 273	122,25
11. Pajak Bumi dan Bangunan <i>Land and Building Tax</i>	7 000 000 000	7 630 767 037	109,01
<b>Jumlah/ Total</b>	<b>70 800 000 000</b>	<b>81 008 710 888</b>	<b>114,42</b>

Catatan/Note: Data Sementara kondisi 15 Februari 2022 / *Temporary data on the condition of February 15, 2022*

Sumber/Source: Badan Pengelola Keuangan, Pendapatan dan Aset Daerah Kabupaten Banjar / *Financial, Revenue and Asset Management Agency of Banjar Regency*

**Tabel**  
**Table** 2.4.7

**Target dan Realisasi Penerimaan Retribusi Menurut Jenisnya di Kabupaten Banjar, 2021**  
*Target and Realization of Retribution Revenue by Type at Banjar Regency, 2021*

Jenis Penerimaan Type of Revenue	Target (Rp) Target (Rp)	Realisasi (Rp) Realization (Rp)	Persentase Realisasi (%) Realization Percentage (%)
(1)	(2)	(3)	(4)
<b>Retribusi Jasa Umum</b>	<b>1 504 650 000</b>	<b>1 776 950 700</b>	<b>118,10</b>
01. Pelayanan Kesehatan / Health Services	459 650 000	605 448 200	131,72
02. Pengujian Kendaraan Bermotor/ Motor Vehicle Testing	550 000 000	769 114 000	139,84
03. Pengendalian Menara Telekomunikasi	450 000 000	340 200 000	75,60
04. Pelayanan Tera /Tera Ulang	45 000 000	62 188 500	138,20
<b>Retribusi Jasa Usaha</b>	<b>2 246 306 174</b>	<b>892 380 643</b>	<b>39,73</b>
05. Pemakaian Kekayaan Daerah	1 497 011 174	509 356 143	34,02
06. Terminal	60 000 000	37 742 000	62,90
07. Tempat Khusus Parkir	88 050 000	44 800 000	50,88
08. Tempat Penginapan/Pasanggrahan/Villa	250 000 000	83 550 000	33,42
09. Rumah Potong Hewan	181 000 000	123 112 500	68,02
10. Pelayanan Pelabuhan	1 500 000	2 400 000	160,00
11. Tempat Rekreasi Dan Olahraga	10 320 000	10 355 000	100,34
12. Penjualan Produksi Usaha Daerah	158 425 000	81 065 000	51,17
13. Pelayanan Sertifikasi Batu Mulia	-	-	-
<b>Retribusi Perizinan Terpadu</b>	<b>3 170 750 000</b>	<b>3 252 344 327</b>	<b>102,57</b>
14. Izin Mendirikan Bangunan	3 000 000 000	3 207 527 527	106,92
15. Izin Trayek	70 750 000	10 750 000	15,19
16. Izin Mempekerjakan Tenaga Kerja Asing (IMTA)	100 000 000	34 066 800	34,07
<b>Jumlah/ Total</b>	<b>6 921 706 174</b>	<b>5 921 675 670</b>	<b>85,55</b>

Catatan/Note: 1 Retribusi Pelayanan Persampahan dan Kebersihan, Retribusi Pemeriksaan Alat Pemadam Kebakaran, dan Retribusi Izin Gangguan tidak menjadi objek pungut Retribusi Daerah/ *Garbages and Sanitation Services, Fire Extinguisher Inspection, and Nuisance Permit Retribution are not subjects to local Retribution.*

2 Data Sementara kondisi 15 Februari 2022 / *Temporary data on the condition of February 15, 2022*

Sumber/Source: Badan Pengelola Keuangan, Pendapatan dan Aset Daerah Kabupaten Banjar/ *Financial, Revenue and Asset Management Agency of Banjar Regency*

**Tabel**  
**Table 2.4.8****Target dan Realisasi Penerimaan Pajak Mineral Bukan Logam dan Batuan Menurut Bulan di Kabupaten Banjar, 2021****Target and Realization of Non-metal and Rock Mineral Taxes by Month at Banjar Regency, 2021**

Bulan Month	Realisasi Realization (Rp)	Persentase terhadap Target Percentage of Targets (%)
(1)	(2)	(3)
01. Januari/January	<b>66 110 230</b>	<b>3,01</b>
02. Februari/February	56 457 898	2,57
03. Maret/March	155 542 151	7,07
04. April/April	101 846 745	4,63
05. Mei/May	77 891 085	3,54
06. Juni/June	94 133 136	4,28
07. Juli/July	<b>169 180 312</b>	<b>7,69</b>
08. Agustus/August	84 475 995	3,84
09. September/September	131 034 855	5,96
10. Oktober/October	221 942 119	10,09
11. November/November	350 316 155	15,92
12. Desember/December	456 382 359	20,74
<b>Jumlah/ Total</b>	<b>1 965 313 040</b>	<b>89,33</b>
<b>Target/Target (Rp)</b>	<b>2 200 000 000</b>	<b>89,33</b>

Catatan/Note: Data Sementara kondisi 15 Februari 2022 / Temporary data on the condition of February 15, 2022

Sumber/Source: Badan Pengelola Keuangan, Pendapatan dan Aset Daerah Kabupaten Banjar/ Financial, Revenue and Asset Management Agency of Banjar Regency




**Tabel**  
**Table** 2.4.9

**Target dan Realisasi Penerimaan Pajak Bumi dan Bangunan Menurut Kecamatan di Kabupaten Banjar, 2021**  
**Target and Realization of Acceptance of Land and Building Tax by Subdistrict at Banjar Regency, 2021**

Kecamatan Subdistrict	Target Target (Rp)	Realisasi Realization (Rp)	Persentase Percentage (%)
(1)	(2)	(3)	(4)
01. Aluh-Aluh	28 000 000	46 475 386	166%
02. Beruntung Baru	22 000 000	5 503 597	25%
03. Gambut	2150 000 000	255 345 1503	119%
04. Kertak Hanyar	3 200 000 000	3 156 061 054	99%
05. Tatai Makmur	55 000 000	67 056 435	122%
06. Sungai Tabuk	100 000 000	86 415 364	86%
07. Martapura	970 000 000	1 160 694 899	120%
08. Martapura Timur	420 00 000	35 626 976	85%
09. Martapura Barat	23 000 000	32 513 560	141%
10. Astambul	32 000 000	66 268 559	207%
11. Karang Intan	70 000 000	173 000 515	247%
12. Aranio	150 000 000	151 726 513	101%
13. Sungai Pinang	6 500 000	173 917	3%
14. Paramasan	1 000 000	1 229 600	123%
15. Pengaron	16 000 000	35 008 401	219%
16. Sambung Makmur	3 500 000	17 346 720	496%
17. Mataraman	40 000 000	36 252 166	91%
18. Simpang Empat	50 000 000	53 684 651	107%
19. Telaga Bauntung	7 000 000	7 206 540	103%
20. Cintapuri Darussalam	34 000 000	35 940 016	106%
<b>Kabupaten Banjar</b>	<b>7 000 000 000</b>	<b>7 721 636 372</b>	<b>110%</b>

Sumber/Source: Badan Pendapatan Daerah Kabupaten Banjar/ Revenue Agency of Banjar Regency

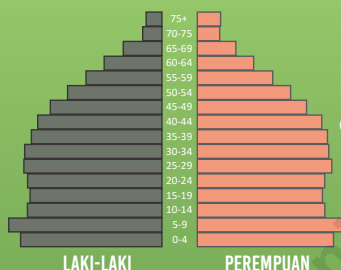


Kepadatan penduduk  
Kabupaten Banjar Tahun 2021  
adalah **122,55 penduduk/km<sup>2</sup>**

Penduduk Kab Banjar Tahun 2020  
sebanyak **572.109 jiwa**

Rasio jenis kelamin  
penduduk Kab. Banjar  
Tahun 2021 sebesar **102,12 %**

Sumber : Hasil Sensus Penduduk 2020 (September)




Penduduk Kabupaten Banjar  
didominasi **penduduk usia muda**

Sumber : Hasil Perapihan Umur dari Data Administratif  
dan Sensus Penduduk 2020 (September)

**3**

## PENDUDUKAN DAN KETENAGAKERJAAN *POPULATION AND EMPLOYMENT*



Jumlah angkatan kerja tahun 2021  
di Kabupaten Banjar sebesar **70,84 %**  
atau sebesar **315.484 Penduduk**

sedangkan jumlah pengangguran  
sebesar **12.568 Penduduk**

**95.298 penduduk**

Kabupaten Banjar bekerja sebagai  
**buruh/karyawan/pegawai**

**157.201 penduduk**  
Kabupaten Banjar yang  
**bekerja** memiliki pendidikan  
tertinggi **SD** atau setara **SD**.

Sumber : BPS, Sakernas



**PENJELASAN TEKNIS**

1. Sumber utama data kependudukan adalah sensus penduduk yang dilaksanakan setiap sepuluh tahun sekali. Sensus penduduk telah dilaksanakan sebanyak enam kali sejak Indonesia merdeka, yaitu tahun 1961, 1971, 1980, 1990, 2000, dan 2010. Pencacahan Sensus Penduduk dilakukan terhadap seluruh penduduk yang berdomisili di wilayah teritorial Indonesia termasuk warga negara asing kecuali anggota korps diplomatik negara sahabat beserta keluarganya. Metode pengumpulan data dalam sensus dilakukan dengan wawancara antara petugas sensus dengan responden dan juga melalui e-census. Pencatatan penduduk menggunakan konsep usual residence, yaitu konsep di mana penduduk biasa bertempat tinggal. Bagi penduduk yang bertempat tinggal tetap dicacah di mana mereka biasa tinggal, sedangkan untuk penduduk yang tidak bertempat tinggal tetap dicacah di tempat di mana mereka ditemukan petugas sensus pada malam 'Hari Sensus'. Termasuk penduduk yang tidak bertempat tinggal tetap adalah tuna wisma, awak kapal berbendera Indonesia, penghuni perahu/rumah apung, masyarakat terpencil/terasing,

**TECHNICAL NOTES**

1. *The main source of demographic data is population census, which is conducted every ten years. Population Census has been conducted six times since Indonesia's independence: 1961, 1971, 1980, 1990, 2000, and 2010. The population census enumerates all residents who domicile in the entire territory of Indonesia including foreign citizens except the diplomatic corps members and their families, The method of data collection in a population census involves interviewing respondents and conducting e-census. Enumeration of the population uses the concept of "usual residence", which is the concept of "places where people usually live". De jure was applied to the permanent residents, while de facto was applied to non-permanent residents. The permanent residents were enumerated in place where they normally live, the non-permanent residents were enumerated where they were found by the enumerators, on the night of 'Census Date'. The non permanent residents include homeless people, ship crew, boat people, remote area community, and internally displaced persons. Those who had permanent residence and had been travelling away from their home for six months or more were not*

dan pengungsi. Bagi mereka yang mempunyai tempat tinggal tetap dan sedang bepergian ke luar wilayah lebih dari enam bulan, tidak dicacah di tempat tinggalnya, tetapi dicacah di tempat tujuannya. Untuk tahun yang tidak dilaksanakan sensus penduduk, data kependudukan diperoleh dari hasil proyeksi penduduk. Proyeksi penduduk merupakan suatu perhitungan ilmiah yang didasarkan pada asumsi dari komponen-komponen perubahan penduduk, yaitu kelahiran, kematian, dan migrasi. Proyeksi penduduk Indonesia 2010–2035 menggunakan data dasar penduduk hasil SP2010.

- 2. Penduduk Indonesia** adalah semua orang yang berdomisili di wilayah teritorial Indonesia selama 6 bulan atau lebih dan atau mereka yang berdomisili kurang dari 6 bulan tetapi bertujuan menetap.
- 3. Laju pertumbuhan penduduk** adalah angka yang menunjukkan persentase penambahan penduduk dalam jangka waktu tertentu.
- 4. Kepadatan penduduk** adalah rasio banyaknya penduduk per kilometer persegi.

*enumerated in their permanent place, but in the place where they were during the census.*

*For the periods where the population census is not conducted, population projection is done to estimate population during those years. The population projection is an estimate based on the demographic components, such as birth, death, and migration, Indonesia's 2010–2035 population projection used the 2010 Population Census as the base population.*

- 2. The population of Indonesia** are all residents of the entire territory of Indonesia who have stayed for six months or longer, and those who intended to stay more than six months even though their length of stay is less than six months.
- 3. The growth rate of population** is the number that show percentage of population growth within a specified period.
- 4. Population density** is ratio of population per square kilometer.

5. **Rasio jenis kelamin** adalah perbandingan antara penduduk laki-laki dan penduduk perempuan pada suatu wilayah dan waktu tertentu. Biasanya dinyatakan dengan banyaknya penduduk laki-laki untuk 100 penduduk perempuan.
6. **Distribusi penduduk** adalah pola persebaran penduduk di suatu wilayah, baik berdasarkan batas-batas geografis maupun berdasarkan batas-batas administrasi pemerintahan.
7. **Komposisi penduduk** adalah pola persebaran penduduk menurut karakteristiknya, contoh: penduduk menurut kelompok umur, penduduk menurut jenis kelamin.
8. **Rumah tangga** adalah seseorang atau sekelompok orang yang mendiami sebagian atau seluruh bangunan fisik/sensus dan biasanya tinggal bersama serta pengelolaan makan dari satu dapur. Yang dimaksud makan dari satu dapur adalah jika pengurusan kebutuhan sehari-harinya dikelola bersama-sama menjadi satu.
9. **Anggota rumah tangga** adalah semua orang yang biasanya bertempat tinggal di suatu rumah tangga, baik yang berada di rumah pada waktu pencacahan
5. **Sex ratio** is the ratio of males population to females population in a given area and time, usually expressed as the number of males for every 100 females.
6. **Population distribution** is the pattern of population distribution in an area, either by geographic boundaries or by government administrative boundaries.
7. **Population composition** is the pattern of population distribution by its characteristics, example: population by age group, population by sex.
8. **Household** is an individual or group of people living in a physical/census building unit or part of it and usually commit on a common provision for food and other essentials of living. Common provision for food means one organising daily needs for all of household members.
9. **Household member** are those who usually lives in a household regardless of their location at the time of enumeration.

maupun yang sementara tidak ada.

10. **Rata-rata anggota rumah tangga** adalah angka yang menunjukkan rata-rata jumlah anggota rumah tangga per rumah tangga.
  11. **Penduduk usia kerja** adalah penduduk yang berumur 15 tahun ke atas.
  12. **Angkatan kerja** adalah penduduk usia kerja (15 tahun ke atas) yang bekerja, punya pekerjaan namun sementara tidak bekerja, dan pengangguran,
  13. **Bekerja** adalah kegiatan ekonomi yang dilakukan oleh seseorang dengan maksud memperoleh atau membantu memperoleh pendapatan atau keuntungan dan lamanya bekerja paling sedikit 1 jam secara terus menerus dalam seminggu yang lalu (termasuk pekerja keluarga tanpa upah yang membantu dalam suatu usaha/kegiatan ekonomi).
  14. **Jumlah jam kerja seluruhnya** adalah jumlah jam kerja yang digunakan untuk bekerja (tidak termasuk jam kerja istirahat resmi dan jam kerja yang digunakan untuk hal-hal di luar pekerjaan).
  15. **Lapangan usaha** adalah bidang kegiatan dari pekerjaan/tempat
10. **Average household size** is the average number of household members per household.
  11. **Working age population** is persons of 15 years and over.
  12. **Labor force or economically active** are persons of 15 years and over, who in the previous week were working, temporarily absent from work but having jobs, and unemployment,
  13. **Working** is economic activity conducted by a person and intended to earn income by doing work or helping to do work at least one hour continuously during the reference week (including unpaid family worker/s for any economic activity).
  14. **Total working hours** is the total hours spent by an employee to perform all jobs (excluding the time used for other activities which are not classified as work).
  15. **Industry** is field of a person's activity or establishment. The

bekerja di mana seseorang bekerja. Klasifikasi lapangan usaha mengikuti Klasifikasi Baku Lapangan Usaha Indonesia (KBLI) dalam 1 digit.

*classification of industries follows the Indonesia Standard Industrial Classification (KBLI) in one digit.*

**16. Status pekerjaan** adalah kedudukan seseorang dalam unit usaha/kegiatan dalam melakukan pekerjaan.

**16. Employment status** *is the status of a person at his place of work or establishment where he was employed.*

**17. Berusaha sendiri tanpa dibantu orang lain** adalah bekerja atau berusaha dengan menanggung risiko secara ekonomis, yaitu dengan tidak kembalinya ongkos produksi yang telah dikeluarkan dalam rangka usahanya tersebut, serta tidak menggunakan pekerja dibayar maupun pekerja tak dibayar, termasuk yang sifat pekerjaannya memerlukan teknologi atau keahlian khusus.

**17. Own-account worker** *is a person who works at his own risk without assisted by paid per mount worker or unpaid worker include technical job or skill job.*

**18. Berusaha dibantu buruh tidak tetap/buruh tidak dibayar** adalah bekerja atau berusaha atas risiko sendiri, dan menggunakan buruh/pekerja tak dibayar dan atau buruh/pekerja tidak tetap.

**18. Employer assisted by temporary workers/unpaid worker** *is a person who works at his own risk and assisted by temporary worker/unpaid worker.*

**19. Berusaha dibantu buruh tetap/buruh dibayar** adalah berusaha atas risiko sendiri dan mempekerjakan paling sedikit satu orang buruh/pekerja tetap yang dibayar.

**19. Employer assisted by permanent workers/paid workers** *is a person who does his business at her/his own risk at least one assisted by paid permanent worker.*



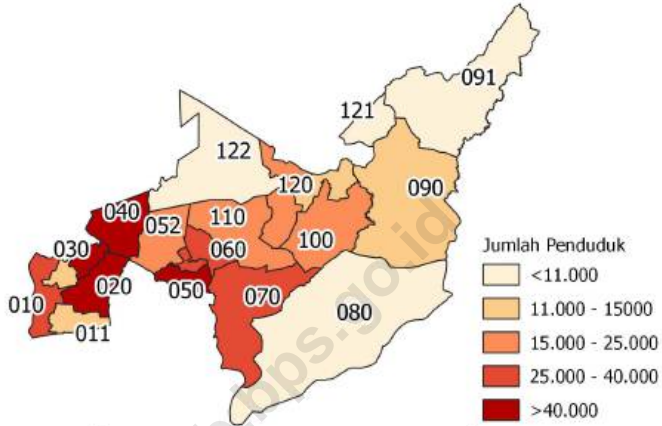
- 20. Buruh/karyawan/pegawai** adalah seseorang yang bekerja pada orang lain atau instansi/kantor/ perusahaan secara tetap dengan menerima upah/gaji baik berupa uang maupun barang. Buruh yang tidak mempunyai majikan tetap, tidak digolongkan sebagai buruh/karyawan, tetapi sebagai pekerja bebas. Seseorang dianggap memiliki majikan tetap jika memiliki 1 (satu) majikan (orang/rumah tangga) yang sama dalam sebulan terakhir, khusus pada sektor bangunan batasannya tiga bulan. Apabila majikannya instansi/lembaga, boleh lebih dari satu.
- 20. Employee** is a person who work permanently for other people or institution/office/ company and gains some money/cash or goods as wage/salary. Labor who have no permanent employer is not categorized as a laborer/ worker/ employee but casual worker. A laborers in general is considered to have a permanent employer if he has the same employer during the past month, particularly for building construction sector is 3 months, If the employer is an institution, more than 1 (one) employer is allowed.
- 21. Pekerja bebas** adalah seseorang yang bekerja pada orang lain/majikan/institusi yang tidak tetap (lebih dari 1 majikan dalam sebulan terakhir) di usaha pertanian baik berupa usaha rumah tangga maupun bukan usaha rumah tangga, ataupun di nonpertanian atas dasar balas jasa dengan menerima upah atau imbalan baik berupa uang maupun barang, dan baik dengan sistem pembayaran harian maupun borongan.
- 21. Casual employee** is a person who does not work permanently for other people/employer/ institution (more than 1 employer during the last 1 month) in agricultural sector, either home industry or not home industry, or in non-agricultural sector based on remuneration paid with money or goods, and based on daily or contact payment system.
- 22. Pekerja tak dibayar** adalah seseorang yang bekerja membantu usaha untuk memperoleh penghasilan keuntungan yang dilakukan oleh salah seorang anggota rumah
- 22. Unpaid worker** is a person who intended to work without pa,y either with money or good, in an establishment run by other members of the family, relative or neighbor.

tangga atau bukan anggota rumah tangga tanpa mendapat upah/gaji baik berupa uang maupun barang.

<https://banjarkab.bps.go.id>

**Gambar** 3.1  
**Figures**

**Peta Penduduk menurut Kecamatan di Kabupaten Banjar, 2021**  
**Map of Population by Subdistrict in Banjar Regency, 2021**



Kode Kecamatan	Nama Kecamatan
010	ALUH - ALUH
011	BERUNTING BARU
020	GAMBUT
030	KERTAK HANYAR
031	TATAH MAKMUR
040	SUNGAI TABUK
050	MARTAPURA
051	MARTAPURA TIMUR
052	MARTAPURA BARAT
060	ASTAMBUL
070	KARANG INTAN
080	ARANIO
090	SUNGAI PINANG
091	PARAMASAN
100	PENGARON
101	SAMBUNG MAKMUR
110	MATARAMAN
120	SIMPANG EMPAT
121	TELAGA BAUNTUNG
122	CINTAPURI DARUSSALAM

Sumber/Source: Hasil Sensus Penduduk 2020 (September)/The result of the 2021 Population Census (September)

### 3.1 PENDUDUK POPULATION

**Tabel 3.1.1 Penduduk, Laju Pertumbuhan Penduduk, Distribusi Persentase Penduduk, Kepadatan Penduduk, dan Rasio Jenis Kelamin Penduduk Menurut Kecamatan di Kabupaten Banjar, 2020 dan 2021**  
*Population, Population Growth Rate, Percentage Distribution of Population, Population Density, and Population Sex Ratio by Sub District in Banjar Regency, 2020 and 2021*

Kecamatan Subdistrict	Penduduk (ribu) Population (thousand)		Laju Pertumbuhan Penduduk per Tahun Annual Population Growth Rate (%)	
	2020 <sup>1</sup>	2021 <sup>2</sup>	2010-2020 <sup>3</sup>	2020-2021 <sup>4</sup>
(1)	(2)	(3)	(4)	(5)
01. Aluh-Aluh	28 363	28 478	0,38	0,30
02. Beruntung Baru	14 254	14 367	0,76	0,59
03. Gambut	44 751	45 723	2,14	1,62
04. Kertak Hanyar	45 489	46 196	1,52	1,16
05. Tatah Makmur	12 545	12 712	1,3	1,00
06. Sungai Tabuk	64 890	65 744	1,29	0,99
07. Martapura	121 153	123 287	1,73	1,32
08. Martapura Timur	29 370	29 395	0,06	0,06
09. Martapura Barat	18 833	19 029	1,01	0,78
10. Astambul	34 531	34 693	0,44	0,35
11. Karang Intan	34 912	35 362	1,26	0,97
12. Aranio	8 982	9 059	0,83	0,64
13. Sungai Pinang	13 938	13 942	-0,39	0,02
14. Paramasan	3 755	3 756	-1,11	0,02
15. Pengaron	16 557	16 641	0,48	0,38
16. Sambung Makmur	11 841	11 976	1,11	0,85
17. Mataraman	24 586	24 685	0,37	0,30
18. Simpang Empat	22 927	23 081	-3,25	0,50
19. Telaga Bauntung	3 322	3 344	0,63	0,50
20. Cintapuri Darussalam	10 636	10 639	-	0,02
<b>Kabupaten Banjar</b>	<b>565 635</b>	<b>572 109</b>	<b>1,07</b>	<b>0,86</b>

Lanjutan Tabel/Continued Table 3.1.1

Kecamatan Subdistrict	Persentase Penduduk Percentage of Total Population		Kepadatan Penduduk (per km <sup>2</sup> ) <sup>5</sup> Population Density per sq.km	
	2020 <sup>1</sup>	2021 <sup>2</sup>	2020 <sup>1</sup>	2021 <sup>2</sup>
(1)	(6)	(7)	(8)	(9)
01. Aluh-Aluh	5,01	4,98	343,88	345,27
02. Beruntung Baru	2,52	2,51	232,07	233,91
03. Gambut	7,91	7,99	346,1	353,62
04. Kertak Hanyar	8,04	8,07	992,56	1007,99
05. Tatah Makmur	2,22	2,22	353,68	358,39
06. Sungai Tabuk	11,47	11,49	440,53	446,33
07. Martapura	21,42	21,55	2882,54	2933,31
08. Martapura Timur	5,19	5,14	979,33	980,16
09. Martapura Barat	3,33	3,33	126,07	127,39
10. Astambul	6,10	6,06	159,5	160,24
11. Karang Intan	6,17	6,18	162,12	164,21
12. Aranio	1,59	1,58	7,70	7,77
13. Sungai Pinang	2,46	2,44	30,39	30,40
14. Paramasan	0,66	0,66	6,70	6,70
15. Pengaron	2,93	2,91	38,22	38,41
16. Sambung Makmur	2,09	2,09	87,94	88,94
17. Mataraman	4,35	4,31	165,67	166,34
18. Simpang Empat	4,05	4,03	162,49	163,58
19. Telaga Bauntung	0,59	0,58	21,03	21,16
20. Cintapuri Darussalam	1,88	1,86	34,07	34,08
<b>Kabupaten Banjar</b>	<b>100,00</b>	<b>100,00</b>	<b>121,16</b>	<b>122,55</b>

Lanjutan Tabel/*Continued Table* 3.1.1

Kecamatan <i>Subdistrict</i>	Rasio Jenis Kelamin <i>Population Sex Ratio</i>	
	2020 <sup>1</sup>	2021 <sup>2</sup>
(1)	(10)	(11)
01. Aluh-Aluh	104,00	104,36
02. Beruntung Baru	102,00	102,38
03. Gambut	99,40	99,27
04. Kertak Hanyar	99,30	99,00
05. Tatah Makmur	101,80	101,81
06. Sungai Tabuk	102,60	102,60
07. Martapura	100,70	100,27
08. Martapura Timur	105,50	105,34
09. Martapura Barat	106,70	106,81
10. Astambul	101,40	101,50
11. Karang Intan	102,50	102,55
12. Aranio	108,10	108,35
13. Sungai Pinang	107,60	107,59
14. Paramasan	115,30	115,24
15. Pengaron	103,60	103,78
16. Sambung Makmur	102,70	102,71
17. Mataraman	100,60	100,54
18. Simpang Empat	103,40	103,46
19. Telaga Bauntung	103,30	103,28
20. Cintapuri Darussalam	105,40	105,43
<b>Kabupaten Banjar</b>	<b>102,20</b>	<b>102,12</b>

Catatan/Note: <sup>1</sup> Hasil Sensus Penduduk (SP) 2020 (September)/The Result of 2020 Population Census (September)

<sup>2</sup> Hasil Proyeksi Penduduk Interim 2020–2023 (Pertengahan tahun/Juni)/The result of Interim Population Projection 2020–2023 (mid year/June)

<sup>3</sup> Laju pertumbuhan penduduk dihitung berdasarkan penduduk tahun 2010 (Mei) dibandingkan dengan penduduk tahun 2020 (September) / The growth rate refers to the change of the population in 2010 (May) to the population in 2020 (September)

<sup>4</sup> Laju pertumbuhan penduduk dihitung berdasarkan penduduk tahun 2020 (September) dibandingkan dengan penduduk tahun 2021 (Juni) / The growth rate refers to the change of the population in 2020 (September) to the population in 2021 (June)

<sup>5</sup> Luas provinsi berdasarkan Peraturan Menteri Dalam Negeri Nomor 72 Tahun 2019 tanggal 25 Oktober 2019/Province area Based on Minister of Home Affairs Regulation Number 72/2019, October 25th, 2019

Sumber/Source: BPS dan Kementerian Dalam Negeri/BPS-Statistics Indonesia and Ministry of Home Affairs

**Tabel** 3.1.2 **Jumlah Penduduk Menurut Kelompok Umur dan Jenis Kelamin di Kabupaten Banjar, 2021**  
**Table** 3.1.2 **Population by Age Group and Sex in Banjar Regency, 2021**

Kelompok Umur <i>Age Group</i>	Jenis Kelamin <i>Sex</i>		Jumlah <i>Total</i>
	Laki-Laki <i>Male</i>	Perempuan <i>Female</i>	
(1)	(2)	(3)	(4)
0-4	24 946	24 033	48 979
5-9	27 025	26 116	53 141
10-14	23 730	22 521	46 251
15-19	23 258	22 090	45 348
20-24	23 709	22 487	46 196
25-29	24 352	23 741	48 093
30-34	24 214	23 218	47 432
35-39	23 023	22 974	45 997
40-44	21 911	21 972	43 883
45-49	19 688	19 291	38 979
50-54	16 634	16 474	33 108
55-59	13 403	13 313	26 716
60-64	10 181	9 954	20 135
65-69	6 816	6 800	13 616
70-75	3 379	3 949	7 328
75+	2 788	4 119	6 907
<b>Jumlah/ Total</b>	<b>289 057</b>	<b>283 052</b>	<b>572 109</b>

**Catatan/Note:** Hasil Proyeksi Penduduk Interim 2020–2023 (Pertengahan tahun/Juni)/ *The result of Interim Population Projection 2020–2023 (mid year/June)*

**Sumber/Source:** BPS/ BPS-Statistics Indonesia

**Tabel**  
**Table** 3.1.3

**Akte Kelahiran dan Akte Perkawinan Menurut Bulan di Kabupaten Banjar, 2021**  
*Brith and Marriage Sertificate by Month at Banjar Regency, 2021*

Bulan Month	Akte Kelahiran Birth Sertificate	Akte Perkawinan Marriage Sertificate
(1)	(2)	(3)
01. Januari/January	1 285	1
02. Februari/February	1 265	-
03. Maret/March	1 568	-
04. April/April	1 893	-
05. Mei/May	1 243	-
06. Juni/June	2 231	1
07. Juli/July	2 645	1
08. Agustus/August	1 315	-
09. September/September	1 633	-
10. Oktober/October	1 769	-
11. November/November	2 906	-
12. Desember/December	2 770	3
<b>Jumlah/ Total</b>	<b>22 523</b>	<b>6</b>

Catatan/Note: Dukupil Hanya Menerbitkan data Khusus Perkawinan Non Muslim

Sumber/Source: Data Pelayanan Sistem Informasi Administrasi Kependudukan (SIAK) Januari - Desember 2021 Dinas Kependudukan dan Pencatatan Sipil Kabupaten Banjar/Population Administration Information System (SIAK) Service Data January - December 2021 Residency and Civil Registry Agency of Banjar Regency



**Tabel** 3.1.4 **Jumlah Akte Kelahiran Berdasarkan Penerbitannya Menurut Kecamatan di Kabupaten Banjar, 2021**  
**Number of Brith Certificate by Publication and Subdistrict at Banjar Regency, 2021**

Kecamatan Subdistrict	Umum General	Terlambat (SK Kepala Dinas dan Penetapan) Late	Jumlah Total
(1)	(2)	(3)	(4)
01. Aluh-Aluh	72	1 197	1 269
02. Beruntung Baru	60	936	996
03. Gambut	325	1 081	1 406
04. Kertak Hanyar	208	926	1 134
05. Tatah Makmur	51	850	901
06. Sungai Tabuk	195	1 892	2 087
07. Martapura	859	2 768	3 627
08. Martapura Timur	111	843	954
09. Martapura Barat	50	754	804
10. Astambul	110	2 013	2 123
11. Karang Intan	145	1 675	1 820
12. Aranio	27	305	332
13. Sungai Pinang	26	722	748
14. Paramasan	3	95	98
15. Pengaron	38	704	742
16. Sambung Makmur	56	754	810
17. Mataraman	93	1 267	1 360
18. Simpang Empat	103	890	993
19. Telaga Bauntung	11	29	40
20. Cintapuri Darussalam	15	355	370
<b>Kabupaten Banjar</b>	<b>2 558</b>	<b>20 056</b>	<b>22 614</b>

Sumber/Source: Data Pelayanan Sistem Informasi Administrasi Kependudukan (SIAK) Dinas Kependudukan dan Pencatatan Sipil Kabupaten Banjar/Population Administration Information System (SIAK) Service Data Residency and Civil Registry Agency of Banjar Regency

**Tabel**  
**Table** 3.1.5

**Jumlah Akte Kelahiran Berdasarkan Penerbitannya  
Menurut Bulan di Kabupaten Banjar, 2021**  
**Number of Brith Certificate by Publication and Month at  
Banjar Regency, 2021**

Bulan Month	Umum General	Terlambat (SK Kepala Dinas dan Penetapan) Late	Jumlah Total
(1)	(2)	(3)	(4)
01. Januari/January	136	1 149	1 285
02. Februari/February	169	1 096	1 265
03. Maret/March	206	1 362	1 568
04. April/April	212	1 681	1 893
05. Mei/May	164	1 079	1 243
06. Juni/June	245	1 986	2 231
07. Juli/July	270	2 375	2 645
08. Agustus/August	209	1 197	1 406
09. September/September	251	1 382	1 633
10. Oktober/October	183	1 586	1 769
11. November/November	261	2 645	2 906
12. Desember/December	252	2 518	2 770
<b>Jumlah/ Total</b>	<b>2 558</b>	<b>20 056</b>	<b>22 614</b>

Sumber/Source: Data Pelayanan Sistem Informasi Administrasi Kependudukan (SIAK) Januari - Desember 2021 Dinas Kependudukan dan Pencatatan Sipil Kabupaten Banjar/Population Administration Information System (SIAK) Service Data January - December 2021 Residency and Civil Registry Agency of Banjar Regency

### 3.2 KETENAGAKERJAAN EMPLOYMENT

**Tabel 3.2.1** Jumlah Penduduk Berumur 15 Tahun Keatas Menurut Jenis Kegiatan Selama Seminggu yang Lalu dan Jenis Kelamin di Kabupaten Banjar, 2021  
*Population Aged 15 Years and Over by Type of Activity During The Previous Week and Sex in Banjar Regency, 2021*

Kegiatan Utama Main Activity	Jenis Kelamin/Sex		
	Laki-Laki Male	Perempuan Female	Laki-Laki+ Perempuan Male+Female
(1)	(2)	(3)	(4)
I. Angkatan Kerja/Economically Active	185 370	130 114	315 484
1. Bekerja/Working	174 236	128 680	302 916
2. Pengangguran Terbuka/Unemployment	11 134	1 434	12 568
II. Bukan Angkatan Kerja/Not Economically Active	40 813	89 025	129 838
1. Sekolah/Attending School	8 613	12 619	21 232
2. Mengurus Rumah Tangga/Housekeeping	13 055	64 369	77 424
3. Lainnya/Others	19 145	12 037	31 182
<b>Jumlah/Total</b>	<b>226 183</b>	<b>219 139</b>	<b>445 322</b>

Sumber/Source: BPS, Survei Angkatan Kerja Nasional (Sakernas) Agustus/BPS-Statistics Indonesia, August National Labor Force Survey

**Tabel** 3.2.2  
**Table**

**Penduduk Berumur 15 Tahun ke Atas Menurut Pendidikan Tertinggi yang Ditematkan dan Jenis Kegiatan Selama Seminggu yang Lalu di Kabupaten Banjar, 2021**  
*Population 15 Years of Age and Over by Educational Attainment and Type of Activity During the Previous Week in Banjar Regency, 2021*

Pendidikan Tertinggi yang Ditematkan <sup>1</sup> <i>Educational Attainment<sup>1</sup></i>	Angkatan Kerja/ <i>Economically Active</i>			Persentase Bekerja terhadap Angkatan Kerja <i>Percentage of Working to Economically Active</i>
	Bekerja <i>Working</i>	Pengangguran <sup>2</sup> <i>Unemployment<sup>2</sup></i>	Jumlah Angkatan Kerja <i>Total of Economically Active</i>	
(1)	(2)	(3)	(4)	(5)
0	157 201	3 426	160 627	97,87
1	50 849	1 644	52 493	96,87
2	71 543	6 812	78 355	91,31
3	23 323	686	24 009	97,14
<b>Jumlah/Total</b>	<b>302 916</b>	<b>12 568</b>	<b>315 484</b>	<b>96,02</b>

Lanjutan Tabel/Continued Table 3.2.2

Pendidikan Tertinggi yang Ditamatkan <sup>1</sup> <i>Educational Attainment<sup>1</sup></i>	Bukan Angkatan Kerja <i>Not Economically Active</i>	Jumlah Total	Persentase Angkatan Kerja terhadap Penduduk Usia Kerja <i>Percentage of Economically Active to Working Age Population</i>
(1)	(6)	(7)	(8)
0	65 301	225 928	71,10
1	33 921	86 414	60,75
2	24 600	102 955	76,11
3	6 016	30 025	79,96
<b>Jumlah/Total</b>	<b>129 838</b>	<b>445 322</b>	<b>70,84</b>

Catatan/Note: 1 0. ≤ Sekolah Dasar (SD)/≤ *Primary School*

1. Sekolah Menengah Pertama/*Junior High School*

2. Sekolah Menengah Atas/*Senior High School*

3. Perguruan Tinggi/*College*

2 1. Mencari pekerjaan/*Looking for work*

2. Mempersiapkan usaha/*Establishing a new business/firm*

3. Merasa tidak mungkin mendapat pekerjaan/*Feeling hopeless in looking for work (discouraged job seekers)*

4. Sudah punya pekerjaan tetapi belum mulai bekerja/*Have a job already but not starting to work yet*

Sumber/Source: BPS, Survei Angkatan Kerja Nasional (Sakernas) Agustus/BPS-Statistics Indonesia, August National Labor Force Survey

**Tabel**  
**Table** 3.2.3

**Penduduk Berumur 15 Tahun Ke Atas yang Bekerja Selama Seminggu yang Lalu Menurut Status Pekerjaan Utama dan Jenis Kelamin di Kabupaten Banjar, 2021**  
*Population 15 Years of Age and Over who Worked During The Previous Week by Main Employment Status and Sex in Banjar Regency, 2021*

Status Pekerjaan Utama <i>Main Employment Status</i>	Jenis Kelamin/ Sex		
	Laki-Laki <i>Male</i>	Perempuan <i>Female</i>	Jumlah <i>Total</i>
(1)	(2)	(3)	(4)
Berusaha sendiri <i>Own account worker</i>	36 710	26 096	62 806
Berusaha dibantu buruh tidak tetap/buruh tidak dibayar <i>Employer assisted by temporary worker/unpaid worker</i>	37 600	20 161	57 761
Berusaha dibantu buruh tetap/buruh dibayar <i>Employer assisted by permanent worker/paid worker</i>	8 167	2 761	10 928
Buruh/Karyawan/Pegawai/Regular <i>Employee</i>	60 658	34 640	95 298
Pekerja bebas <i>Casual worker</i>	16 887	5 877	22 764
Pekerja keluarga/tak dibayar <i>Family worker/unpaid worker</i>	14 214	39 145	53 359
<b>Jumlah/Total</b>	<b>174 236</b>	<b>128 680</b>	<b>302 916</b>

Sumber/Source: BPS, Survei Angkatan Kerja Nasional (Sakernas) Agustus/BPS-Statistics Indonesia, August National Labor Force Survey

**Tabel 3.2.4** Pencari Kerja yang Terdaftar dan Ditempatkan Menurut Tingkat Pendidikan di Kabupaten Banjar, 2021  
**Table** *Job Applicants Who are Registered and Placed by Educational Level in Banjar Regency, 2021*

Tingkat Pendidikan <i>Educational Level</i>	Pencari Kerja <i>Job Applicants</i>	Penempatan <i>Placed</i>	Selisih (Belum Ditempatkan) <i>Unplaced</i>
(1)	(2)	(3)	(4)
Sekolah Dasar <i>Elementary School</i>	8	-	8
SMP <i>Junior High School</i>	27	1	26
SMA/SMK <i>Senior High School</i>	693	68	625
Sarjana Muda/Diploma I II III <i>Diploma Level</i>	33	4	29
Sarjana/Diploma IV ke Atas <i>Master Degree</i>	194	73	121
<b>Jumlah/Total</b>	<b>955</b>	<b>146</b>	<b>809</b>

Sumber/Source: Dinas Tenaga Kerja dan Transmigrasi Kabupaten Banjar/ *Labour and Transmigration Agency of Banjar Regency*

**Tabel**  
**Table** 3.2.5**Pencari Kerja yang Terdaftar pada Tingkat Sekolah Dasar Menurut Bulan di Kabupaten Banjar, 2021**  
*Job Applicants Who are Registered in Elementary School by Month at Banjar Regency, 2021*

Bulan Month	Jenis Kelamin Sex		Jumlah Total
	Laki-Laki Male	Perempuan Female	
(1)	(2)	(3)	(4)
01. Januari/January	-	-	-
02. Februari/February	1	-	1
03. Maret/March	1	-	1
04. April/April	-	-	-
05. Mei/May	-	-	-
06. Juni/June	-	-	-
07. Juli/July	1	-	1
08. Agustus/August	3	-	3
09. September/September	1	-	1
10. Oktober/October	-	-	-
11. November/November	1	-	1
12. Desember/December	-	-	-
<b>Jumlah/ Total</b>	<b>8</b>	<b>-</b>	<b>8</b>

Sumber/Source: Dinas Tenaga Kerja dan Transmigrasi Kabupaten Banjar/ Labour and Transmigration Agency of Banjar Regency



**Tabel**  
**Table** 3.2.6**Pencari Kerja yang Terdaftar pada Tingkat Sekolah Menengah Pertama Menurut Bulan di Kabupaten Banjar, 2021**  
**Job Applicants Who are Registered in Junior High School by Month at Banjar Regency, 2021**

Bulan Month	Jenis Kelamin Sex		Jumlah Total
	Laki-Laki Male	Perempuan Female	
(1)	(2)	(3)	(4)
01. Januari/January	5	-	5
02. Februari/February	2	-	2
03. Maret/March	3	-	3
04. April/April	1	-	1
05. Mei/May	2	2	4
06. Juni/June	2	-	2
07. Juli/July	-	1	1
08. Agustus/August	1	-	1
09. September/September	1	1	2
10. Oktober/October	2	-	2
11. November/November	1	1	2
12. Desember/December	-	2	2
<b>Jumlah/ Total</b>	<b>20</b>	<b>7</b>	<b>27</b>

Sumber/Source: Dinas Tenaga Kerja dan Transmigrasi Kabupaten Banjar/ Labour and Transmigration Agency of Banjar Regency

**Tabel**  
**Table** 3.2.7

**Pencari Kerja yang Terdaftar pada Tingkat Sekolah Menengah Atas Menurut Bulan di Kabupaten Banjar, 2021**  
*Job Applicants Who are Registered in Senior High School by Month at Banjar Regency, 2021*

Bulan Month	Jenis Kelamin Sex		Jumlah Total
	Laki-Laki Male	Perempuan Female	
(1)	(2)	(3)	(4)
01. Januari/January	27	6	33
02. Februari/February	39	6	45
03. Maret/March	46	19	65
04. April/April	41	13	54
05. Mei/May	33	24	57
06. Juni/June	79	38	117
07. Juli/July	33	27	60
08. Agustus/August	31	7	38
09. September/September	49	14	63
10. Oktober/October	47	10	57
11. November/November	50	15	65
12. Desember/December	33	6	39
<b>Jumlah/ Total</b>	<b>508</b>	<b>185</b>	<b>693</b>

Sumber/Source: Dinas Tenaga Kerja dan Transmigrasi Kabupaten Banjar/ Labour and Transmigration Agency of Banjar Regency

**Tabel**  
**Table** 3.2.8**Pencari Kerja yang Terdaftar pada Tingkat Sarjana Muda/  
Diploma I-III Menurut Bulan di Kabupaten Banjar, 2021**  
**Job Applicants Who are Registered in Diploma Level by  
Month at Banjar Regency, 2021**

Bulan Month	Jenis Kelamin Sex		Jumlah Total
	Laki-Laki Male	Perempuan Female	
(1)	(2)	(3)	(4)
01. Januari/January	2	1	3
02. Februari/February	2	-	2
03. Maret/March	1	1	2
04. April/April	-	-	-
05. Mei/May	2	-	2
06. Juni/June	1	1	2
07. Juli/July	-	-	-
08. Agustus/August	2	5	7
09. September/September	2	2	4
10. Oktober/October	1	-	1
11. November/November	1	3	4
12. Desember/December	2	4	6
<b>Jumlah/ Total</b>	<b>16</b>	<b>17</b>	<b>33</b>

Sumber/Source: Dinas Tenaga Kerja dan Transmigrasi Kabupaten Banjar/ Labour and Transmigration Agency of Banjar Regency

**Tabel** 3.2.9  
**Table**

**Pencari Kerja yang Terdaftar pada Tingkat Sarjana/  
Diploma IV ke Atas Menurut Bulan di Kabupaten Banjar,  
2021**  
*Job Applicants Who are Registered in Master Degree Level  
by Month at Banjar Regency, 2021*

Bulan Month	Jenis Kelamin Sex		Jumlah Total
	Laki-Laki Male	Perempuan Female	
(1)	(2)	(3)	(4)
01. Januari/January	5	2	7
02. Februari/February	7	6	13
03. Maret/March	9	6	15
04. April/April	5	3	8
05. Mei/May	5	4	9
06. Juni/June	5	7	12
07. Juli/July	3	5	8
08. Agustus/August	-	3	3
09. September/September	6	3	9
10. Oktober/October	10	41	51
11. November/November	19	19	38
12. Desember/December	7	14	21
<b>Jumlah/ Total</b>	<b>81</b>	<b>113</b>	<b>194</b>

Sumber/Source: Dinas Tenaga Kerja dan Transmigrasi Kabupaten Banjar/ Labour and Transmigration Agency of Banjar Regency

**Tabel**  
**Table** 3.2.10**Pencari Kerja yang Ditempatkan pada Tingkat Sekolah Dasar Menurut Bulan di Kabupaten Banjar, 2021**  
**Job Applicants Who are Placed in Elementary School by Month at Banjar Regency, 2021**

Bulan Month	Jenis Kelamin Sex		Jumlah Total
	Laki-Laki Male	Perempuan Female	
(1)	(2)	(3)	(4)
01. Januari/January	-	-	-
02. Februari/February	-	-	-
03. Maret/March	-	-	-
04. April/April	-	-	-
05. Mei/May	-	-	-
06. Juni/June	-	-	-
07. Juli/July	-	-	-
08. Agustus/August	-	-	-
09. September/September	-	-	-
10. Oktober/October	-	-	-
11. November/November	-	-	-
12. Desember/December	-	-	-
<b>Jumlah/ Total</b>	-	-	-

Sumber/Source: Dinas Tenaga Kerja dan Transmigrasi Kabupaten Banjar/ Labour and Transmigration Agency of Banjar Regency

**Tabel**  
**Table** 3.2.11

**Pencari Kerja yang Ditempatkan pada Tingkat Sekolah Menengah Pertama Menurut Bulan di Kabupaten Banjar, 2021**  
*Job Applicants Who are Placed in Junior High School by Month at Banjar Regency, 2021*

Bulan Month	Jenis Kelamin Sex		Jumlah Total
	Laki-Laki Male	Perempuan Female	
(1)	(2)	(3)	(4)
01. Januari/January	-	-	-
02. Februari/February	-	-	-
03. Maret/March	-	-	-
04. April/April	-	-	-
05. Mei/May	1	-	1
06. Juni/June	-	-	-
07. Juli/July	-	-	-
08. Agustus/August	-	-	-
09. September/September	-	-	-
10. Oktober/October	-	-	-
11. November/November	-	-	-
12. Desember/December	-	-	-
<b>Jumlah/ Total</b>	<b>1</b>	<b>-</b>	<b>1</b>

Sumber/Source: Dinas Tenaga Kerja dan Transmigrasi Kabupaten Banjar/ Labour and Transmigration Agency of Banjar Regency

**Tabel**  
**Table** 3.2.12

**Pencari Kerja yang Ditempatkan pada Tingkat Sekolah Menengah Atas Menurut Bulan di Kabupaten Banjar, 2021**  
**Job Applicants Who are Placed in Senior High School by Month at Banjar Regency, 2021**

Bulan Month	Jenis Kelamin Sex		Jumlah Total
	Laki-Laki Male	Perempuan Female	
(1)	(2)	(3)	(4)
01. Januari/January	3	-	3
02. Februari/February	2	-	2
03. Maret/March	1	6	7
04. April/April	4	1	5
05. Mei/May	3	3	6
06. Juni/June	1	-	1
07. Juli/July	-	-	-
08. Agustus/August	3	-	3
09. September/September	3	-	3
10. Oktober/October	11	4	15
11. November/November	12	8	20
12. Desember/December	1	2	3
<b>Jumlah/ Total</b>	<b>44</b>	<b>24</b>	<b>68</b>

Sumber/Source: Dinas Tenaga Kerja dan Transmigrasi Kabupaten Banjar/ Labour and Transmigration Agency of Banjar Regency

**Tabel**  
**Table** 3.2.13

**Pencari Kerja yang Ditempatkan pada Tingkat Sarjana Muda/Diploma I-III Menurut Bulan di Kabupaten Banjar, 2021**  
**Job Applicants Who are Placed in Diploma Level by Month at Banjar Regency, 2021**

Bulan Month	Jenis Kelamin Sex		Jumlah Total
	Laki-Laki Male	Perempuan Female	
(1)	(2)	(3)	(4)
01. Januari/January	-	1	1
02. Februari/February	-	-	-
03. Maret/March	-	-	-
04. April/April	-	-	-
05. Mei/May	-	-	-
06. Juni/June	-	-	-
07. Juli/July	-	-	-
08. Agustus/August	-	-	-
09. September/September	-	1	1
10. Oktober/October	-	-	-
11. November/November	1	-	1
12. Desember/December	-	1	1
<b>Jumlah/ Total</b>	<b>1</b>	<b>3</b>	<b>4</b>

Sumber/Source: Dinas Tenaga Kerja dan Transmigrasi Kabupaten Banjar/ Labour and Transmigration Agency of Banjar Regency



**Tabel**  
**Table** 3.2.14

**Pencari Kerja yang Ditempatkan pada Tingkat Sarjana/  
Diploma IV ke Atas Menurut Bulan di Kabupaten Banjar,  
2021**  
*Job Applicants Who are Placed in Master Degree Level by  
Month at Banjar Regency, 2021*

Bulan Month	Jenis Kelamin Sex		Jumlah Total
	Laki-Laki Male	Perempuan Female	
(1)	(2)	(3)	(4)
01. Januari/January	-	1	1
02. Februari/February	-	-	-
03. Maret/March	-	-	-
04. April/April	-	-	-
05. Mei/May	-	-	-
06. Juni/June	-	-	-
07. Juli/July	-	-	-
08. Agustus/August	-	-	-
09. September/September	-	-	-
10. Oktober/October	8	34	42
11. November/November	9	8	17
12. Desember/December	4	9	13
<b>Jumlah/ Total</b>	<b>21</b>	<b>52</b>	<b>73</b>

Sumber/Source: Dinas Tenaga Kerja dan Transmigrasi Kabupaten Banjar/ Labour and Transmigration Agency of Banjar Regency

**Tabel**  
**Table** 3.2.15

**Rata-Rata Kebutuhan Hidup Layak (KHL) Pekerja Lajang Menurut Bulan di Kabupaten Banjar, 2021**  
*Average of Decent Living Needs of Single Worker by Month at Banjar Regency, 2021*

Bulan Month	KHL Seorang Pekerja Lajang Decent Living Needs of Single Worker (Rp)
(1)	(2)
01. Januari/January	<b>2 846 000</b>
02. Februari/February	2 846 551
03. Maret/March	2 846 776
04. April/April	2 851 538
05. Mei/May	2 857 939
06. Juni/June	2 869 643
07. Juli/July	<b>2 871 204</b>
08. Agustus/August	2 873 761
09. September/September	2 879 664
10. Oktober/October	2 880 405
11. November/November	2 881 799
12. Desember/December	2 889 695
<b>Rata-Rata/ Average</b>	<b>2 866 248</b>

Sumber/Source: Dinas Tenaga Kerja dan Transmigrasi Kabupaten Banjar/ Labour and Transmigration Agency of Banjar Regency





Angka partisipasi kasar menurut Jenjang Pendidikan di Kabupaten Banjar tahun 2021 adalah **111,19% SD** **84,49% SMP** dan **78,98% SMA**

Sumber : BPS, Susenas

Angka partisipasi murni menurut Jenjang Pendidikan Kabupaten Banjar tahun 2021 adalah **99,12% SD** **72,27% SMP** dan **46,84% SMA**

Sumber : BPS, Susenas



## 4

## SOSIAL DAN KESEJAHTERAAN RAKYAT *SOCIAL AND WELFARE*

Pada tahun 2021, Kabupaten Banjar memiliki 5 Rumah Sakit, 12 Poliklinik, 25 Puskesmas, dan 63 Puskesmas Pembantu

Sumber : BPS, Pendataan Podes



Persentase penduduk miskin di Kabupaten Banjar pada tahun 2021 sebesar **3,04%** atau sebanyak **18,07 ribu** Penduduk

Sumber : BPS, Susenas



**ULASAN****Pendidikan**

Semua jenjang pendidikan terdapat di Kabupaten Banjar baik sekolah dasar negeri atau swasta hingga sekolah menengah tingkat atas negeri ataupun swasta. Setiap kecamatan di wilayah Kabupaten Banjar memiliki sekolah minimal hingga tingkat menengah pertama.

**Kesehatan**

Pusat kesehatan masyarakat atau puskesmas merupakan program pemerintah yang sangat baik dalam meningkatkan kesehatan masyarakat. Semua kecamatan di Kabupaten Banjar mempunyai minimal satu puskesmas yang aktif beroperasi. Sedangkan puskesmas pembantu yang dikenal dengan istilah *pustu* (puskesmas pembantu) tercatat berjumlah 62 unit.

**DESCRIPTION****Education**

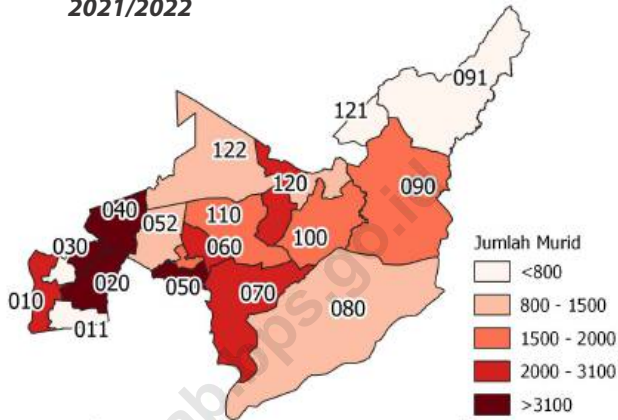
*All levels of education are in Banjar Regency either public or private elementary schools to public and private high schools. Each districts in the Regency has at least one junior high school.*

**Health**

*Community health centers or puskesmas is a government program that is very good in improving public health. All districts of Banjar Regency has at least one health center that actively operate. While the sub-health center in the community known by the term *pustu* (puskesmas pembantu) recorded as many as 62 unit.*

**Gambar** 4.1  
**Figures**

**Jumlah Murid Sekolah Dasar (SD) di Bawah  
Kementerian Pendidikan dan Kebudayaan Menurut  
Kecamatan di Kabupaten Banjar, 2021/2022**  
*Number Pupils in Primary Schools Under The Ministry of  
Education and Culture by Sub District in Banjar Regency,  
2021/2022*



Kode Kecamatan	Nama Kecamatan
010	ALUH - ALUH
011	BERUNTUNG BARU
020	GAMBUT
030	KERTAK HANYAR
031	TATAH MAKMUR
040	SUNGAI TABUK
050	MARTAPURA
051	MARTAPURA TIMUR
052	MARTAPURA BARAT
060	ASTAMBUL
070	KARANG INTAN
080	ARANIO
090	SUNGAI PINANG
091	PARAMASAN
100	PENGARON
101	SAMBUNG MAKMUR
110	MATARAMAN
120	SIMPANG EMPAT
121	TELAGA BAUNTUNG
122	CINTAPURI DARUSSALAM

Sumber/Source: Kementerian Pendidikan dan Kebudayaan, Data Semester Ganjil /Ministry of Educations and Culture, Odd Semester

#### 4.1 PENDIDIKAN EDUCATION

**Tabel 4.1.1** Jumlah Sekolah, Guru, dan Murid Taman Kanak-Kanak (TK) di Bawah Kementerian Pendidikan dan Kebudayaan Menurut Kecamatan di Kabupaten Banjar, 2020/2021 dan 2021/2022  
*Number of Schools, Teachers, and Pupils in Kindergarten Under The Ministry of Education and Culture by Sub District in Banjar Regency, 2020/2021 and 2021/2022*

Kecamatan Subdistrict	Sekolah/Schools					
	Negeri/Public		Swasta/Private		Jumlah/Total	
	2020/2021	2021/2022	2020/2021	2021/2022	2020/2021	2021/2022
(1)	(2)	(3)	(4)	(5)	(6)	(7)
01. Aluh-Aluh	2	2	4	4	6	6
02. Beruntung Baru	1	1	2	2	3	3
03. Gambut	-	-	13	13	13	13
04. Kertak Hanyar	1	1	10	11	11	12
05. Tatah Makmur	-	-	2	2	2	2
06. Sungai Tabuk	-	-	20	20	20	20
07. Martapura	7	7	35	34	42	41
08. Martapura Timur	1	1	6	7	7	8
09. Martapura Barat	-	-	5	5	5	5
10. Astambul	-	-	6	5	6	5
11. Karang Intan	-	-	13	13	13	13
12. Aranio	-	1	-	-	-	1
13. Sungai Pinang	1	1	5	5	6	6
14. Paramasan	-	-	-	-	-	-
15. Pengaron	1	1	4	3	5	4
16. Sambung Makmur	-	-	1	1	1	1
17. Mataraman	1	1	17	17	18	18
18. Simpang Empat	1	1	5	5	6	6
19. Telaga Bauntung	1	1	1	1	2	2
20. Cintapuri Darussalam	1	1	3	3	4	4
<b>Kabupaten Banjar</b>	<b>18</b>	<b>19</b>	<b>152</b>	<b>151</b>	<b>170</b>	<b>170</b>



Lanjutan Tabel/Continued Table 4.1.1

Kecamatan Subdistrict	Guru <sup>1</sup> /Teachers <sup>1</sup>					
	Negeri/Public		Swasta/Private		Jumlah/Total	
	2020/2021	2021/2022	2020/2021	2021/2022	2020/2021	2021/2022
(1)	(8)	(9)	(10)	(11)	(12)	(13)
01. Aluh-Aluh	7	9	13	16	20	25
02. Beruntung Baru	2	3	7	10	9	13
03. Gambut	-	-	49	58	49	58
04. Kertak Hanyar	11	11	34	51	45	62
05. Tatah Makmur	-	-	5	7	5	7
06. Sungai Tabuk	-	-	68	80	68	80
07. Martapura	56	60	134	152	190	212
08. Martapura Timur	4	4	16	24	20	28
09. Martapura Barat	-	-	13	16	13	16
10. Astambul	-	-	7	13	7	13
11. Karang Intan	-	-	39	49	39	49
12. Aranio	-	3	-	-	-	3
13. Sungai Pinang	3	4	14	19	17	23
14. Paramasan	-	-	-	-	-	-
15. Pengaron	3	4	4	9	7	13
16. Sambung Makmur	-	-	2	3	2	3
17. Mataraman	6	7	28	45	34	52
18. Simpang Empat	6	4	7	16	13	20
19. Telaga Bauntung	-	1	-	1	-	2
20. Cintapuri Darussalam	1	2	6	9	7	11
<b>Kabupaten Banjar</b>	<b>99</b>	<b>112</b>	<b>446</b>	<b>578</b>	<b>545</b>	<b>690</b>

Lanjutan Tabel/*Continued Table 4.1.1*

Kecamatan Subdistrict	Murid/Pupils					
	Negeri/Public		Swasta/Private		Jumlah/Total	
	2020/2021	2021/2022	2020/2021	2021/2022	2020/2021	2021/2022
(1)	(14)	(15)	(16)	(17)	(18)	(19)
01. Aluh-Aluh	79	93	145	131	224	224
02. Beruntung Baru	16	10	87	76	103	86
03. Gambut	-	-	673	632	673	632
04. Kertak Hanyar	83	91	508	485	591	576
05. Tatah Makmur	-	-	37	52	37	52
06. Sungai Tabuk	-	-	987	907	987	907
07. Martapura	473	459	1 370	1 189	1 843	1 648
08. Martapura Timur	-	47	251	178	251	225
09. Martapura Barat	-	-	172	140	172	140
10. Astambul	-	-	147	115	147	115
11. Karang Intan	-	-	492	494	492	494
12. Aranio	-	33	-	-	-	33
13. Sungai Pinang	45	38	214	189	259	227
14. Paramasan	-	-	-	-	-	-
15. Pengaron	58	57	108	118	166	175
16. Sambung Makmur	-	-	28	24	28	24
17. Mataraman	44	48	453	430	497	478
18. Simpang Empat	41	47	163	140	204	187
19. Telaga Bauntung	13	26	35	39	48	65
20. Cintapuri Darussalam	17	19	118	94	135	113
<b>Kabupaten Banjar</b>	<b>869</b>	<b>968</b>	<b>5 988</b>	<b>5 433</b>	<b>6 857</b>	<b>6 401</b>

Catatan/Note: 1 Jumlah guru termasuk kepala sekolah dan guru/*The total of teachers including headmaster and teacher*  
 Sumber/Source: Kementerian Pendidikan, Kebudayaan, Riset, dan Teknologi, Sistem Data Pokok Pendidikan, data semester ganjil 2021/ Ministry of Education, Culture, Research, and Technology, Basic Education Data System, odd semester 2021

**Tabel**  
**Table 4.1.2****Jumlah Sekolah, Guru, dan Murid Raudatul Athfal (RA)  
di Bawah Kementerian Agama Menurut Kecamatan di  
Kabupaten Banjar, 2020/2021 dan 2021/2022**  
**Number of Schools, Teachers, and Pupils in Raudatul Athfal  
(RA) Under The Ministry of Religious Affairs by Sub District  
in Banjar Regency, 2020/2021 and 2021/2022**

Kecamatan Subdistrict	Sekolah/Schools		Guru/Teachers		Murid/Pupils	
	2020/2021	2021/2022	2020/2021	2021/2022	2020/2021	2021/2022
(1)	(2)	(3)	(4)	(5)	(6)	(7)
01. Aluh-Aluh	-	-	-	-	-	-
02. Beruntung Baru	-	-	-	-	-	-
03. Gambut	6	6	29	25	508	270
04. Kertak Hanyar	5	5	45	30	461	306
05. Tatah Makmur	4	4	20	24	209	133
06. Sungai Tabuk	3	3	20	15	132	116
07. Martapura	11	10	70	61	1 024	569
08. Martapura Timur	5	5	32	27	404	273
09. Martapura Barat	2	2	6	6	118	58
10. Astambul	-	-	-	-	-	-
11. Karang Intan	-	-	-	-	-	-
12. Aranio	-	-	-	-	-	-
13. Sungai Pinang	-	-	-	-	-	-
14. Paramasan	3	3	8	9	178	122
15. Pengaron	-	-	-	-	-	-
16. Sambung Makmur	1	1	7	4	62	28
17. Mataraman	-	-	-	-	-	-
18. Simpang Empat	1	1	3	3	39	18
19. Telaga Bauntung	-	-	-	-	-	-
20. Cintapuri Darussalam	-	-	-	-	-	-
<b>Kabupaten Banjar</b>	<b>41</b>	<b>40</b>	<b>240</b>	<b>204</b>	<b>3 135</b>	<b>1 893</b>

Catatan/Note: Seluruh Raudatul Athfal (RA) berstatus swasta/All Raudatul Athfal (RA) are private

Sumber/Source: Kementerian Agama, EMIS, Data Semester Ganjil / Religion Ministry of Banjar Regency, Odd Semester Data

**Tabel**  
**Table** 4.1.3

**Jumlah Sekolah, Guru, dan Murid Sekolah Dasar (SD di Bawah Kementerian Pendidikan dan Kebudayaan Menurut Kecamatan di Kabupaten Banjar, 2020/2021 dan 2021/2022**

*Number of Schools, Teachers, and Pupils in Primary Schools Under The Ministry of Education and Culture by Sub District in Banjar Regency, 2020/2021 and 2021/2022*

Kecamatan Subdistrict	Sekolah/Schools					
	Negeri/Public		Swasta/Private		Jumlah/Total	
	2020/2021	2021/2022	2020/2021	2021/2022	2020/2021	2021/2022
(1)	(2)	(3)	(4)	(5)	(6)	(7)
01. Aluh-Aluh	26	26	-	-	26	26
02. Beruntung Baru	10	10	-	-	10	10
03. Gambut	24	24	1	1	25	25
04. Kertak Hanyar	17	17	1	1	18	18
05. Tatah Makmur	11	11	-	-	11	11
06. Sungai Tabuk	31	31	-	-	31	31
07. Martapura	32	32	6	6	38	38
08. Martapura Timur	17	17	1	1	18	18
09. Martapura Barat	13	13	-	-	13	13
10. Astambul	29	29	-	-	29	29
11. Karang Intan	29	29	-	-	29	29
12. Aranio	11	11	-	-	11	11
13. Sungai Pinang	17	17	-	-	17	17
14. Paramasan	9	9	-	-	9	9
15. Pengaron	15	15	1	1	16	16
16. Sambung Makmur	7	7	1	1	8	8
17. Mataraman	22	22	-	-	22	22
18. Simpang Empat	21	34	-	-	21	34
19. Telaga Bauntung	5	5	-	-	5	5
20. Cintapuri Darussalam	14	1	-	-	14	1
<b>Kabupaten Banjar</b>	<b>360</b>	<b>360</b>	<b>11</b>	<b>11</b>	<b>371</b>	<b>371</b>

Lanjutan Tabel/Continued Table 4.1.3

Kecamatan Subdistrict	Guru <sup>1</sup> /Teachers <sup>1</sup>					
	Negeri/Public		Swasta/Private		Jumlah/Total	
	2020/2021	2021/2022	2020/2021	2021/2022	2020/2021	2021/2022
(1)	(8)	(9)	(10)	(11)	(12)	(13)
01. Aluh-Aluh	204	225	-	-	204	225
02. Beruntung Baru	70	87	-	-	70	87
03. Gambut	193	214	5	9	198	223
04. Kertak Hanyar	142	169	21	34	163	203
05. Tatah Makmur	79	93	-	-	79	93
06. Sungai Tabuk	261	291	-	-	261	291
07. Martapura	382	391	62	59	444	450
08. Martapura Timur	141	148	7	7	148	155
09. Martapura Barat	106	115	-	-	106	115
10. Astambul	237	268	-	-	237	268
11. Karang Intan	239	270	-	-	239	270
12. Aranio	90	101	-	-	90	101
13. Sungai Pinang	111	131	-	-	111	131
14. Paramasan	80	92	-	-	80	92
15. Pengaron	108	118	6	4	114	122
16. Sambung Makmur	49	51	6	7	55	58
17. Mataraman	169	173	-	-	169	173
18. Simpang Empat	249	297	-	-	249	297
19. Telaga Bauntung	38	39	-	-	38	39
20. Cintapuri Darussalam	9	9	-	-	9	9
<b>Kabupaten Banjar</b>	<b>2 957</b>	<b>3 282</b>	<b>107</b>	<b>120</b>	<b>3 064</b>	<b>3 402</b>

Lanjutan Tabel/Continued Table 4.1.3

Kecamatan Subdistrict	Murid/Pupils					
	Negeri/Public		Swasta/Private		Jumlah/Total	
	2020/2021	2021/2022	2020/2021	2021/2022	2020/2021	2021/2022
(1)	(14)	(15)	(16)	(17)	(18)	(19)
01. Aluh-Aluh	2 573	2 595	-	-	2 573	2 595
02. Beruntung Baru	619	591	-	-	619	591
03. Gambut	3 214	3 235	64	73	3 278	3 308
04. Kertak Hanyar	2 776	2 677	377	408	3 153	3 085
05. Tatah Makmur	732	694	-	-	732	694
06. Sungai Tabuk	4 376	4 173	-	-	4 376	4 173
07. Martapura	6 580	6 272	1 132	1 227	7 712	7 499
08. Martapura Timur	1 919	1 810	64	68	1 983	1 878
09. Martapura Barat	1 373	1 410	-	-	1 373	1 410
10. Astambul	2 756	2 654	-	-	2 756	2 654
11. Karang Intan	3 095	3 011	-	-	3 095	3 011
12. Aranio	852	836	-	-	852	836
13. Sungai Pinang	1 670	1 598	-	-	1 670	1 598
14. Paramasan	620	588	-	-	620	588
15. Pengaron	1 519	1 490	58	56	1 577	1 546
16. Sambung Makmur	864	816	208	198	1 072	1 014
17. Mataraman	1 881	1 780	-	-	1 881	1 780
18. Simpang Empat	2 522	3 492	-	-	2 522	3 492
19. Telaga Bauntung	391	391	-	-	391	391
20. Cintapuri Darussalam	1 052	101	-	-	1 052	101
<b>Kabupaten Banjar</b>	<b>41 384</b>	<b>40 214</b>	<b>1 903</b>	<b>2 030</b>	<b>43 287</b>	<b>42 244</b>

Catatan/Note: 1 Jumlah guru termasuk kepala sekolah dan guru/The total of teachers including headmaster and teacher  
 Sumber/Source: KKementerian Pendidikan, Kebudayaan, Riset, dan Teknologi, Sistem Data Pokok Pendidikan, data semester ganjil 2021/ Ministry of Education, Culture, Research, and Technology, Basic Education Data System, odd semester 2021

**Tabel**  
**Table 4.1.4**

**Jumlah Sekolah, Guru, dan Murid Madrasah Ibtidaiyah (MI) di Bawah Kementerian Agama Menurut Kecamatan di Kabupaten Banjar, 2020/2021 dan 2021/2022**  
**Number of Schools, Teachers, and Pupils in Madrasah Ibtidaiyah (MI) Under The Ministry of Religious Affairs by Sub District in Banjar Regency, 2020/2021 and 2021/2022**

Kecamatan Subdistrict	Sekolah/Schools					
	Negeri/Public		Swasta/Private		Jumlah/Total	
	2020/2021	2021/2022	2020/2021	2021/2022	2020/2021	2021/2022
(1)	(2)	(3)	(4)	(5)	(6)	(7)
01. Aluh-Aluh	-	-	1	1	1	1
02. Beruntung Baru	-	-	-	-	-	-
03. Gambut	4	4	9	9	13	13
04. Kertak Hanyar	2	2	4	4	6	6
05. Tatah Makmur	-	-	5	5	5	5
06. Sungai Tabuk	2	2	12	12	14	14
07. Martapura	2	2	9	10	11	12
08. Martapura Timur	-	-	3	3	3	3
09. Martapura Barat	4	4	5	5	9	9
10. Astambul	-	-	5	5	5	5
11. Karang Intan	-	-	2	1	2	1
12. Aranio	-	-	3	3	3	3
13. Sungai Pinang	1	1	1	1	2	2
14. Paramasan	1	1	4	4	5	5
15. Pengaron	-	-	-	1	-	1
16. Sambung Makmur	-	-	3	3	3	3
17. Mataraman	1	1	3	2	4	3
18. Simpang Empat	1	1	5	5	6	6
19. Telaga Bauntung	-	-	-	-	-	-
20. Cintapuri Darussalam	-	-	-	-	-	-
<b>Kabupaten Banjar</b>	<b>18</b>	<b>18</b>	<b>74</b>	<b>74</b>	<b>92</b>	<b>92</b>

Lanjutan Tabel/*Continued Table* 4.1.4

Kecamatan Subdistrict	Guru/Teachers					
	Negeri/Public		Swasta/Private		Jumlah/Total	
	2020/2021	2021/2022	2020/2021	2021/2022	2020/2021	2021/2022
(1)	(8)	(9)	(10)	(11)	(12)	(13)
01. Aluh-Aluh	-	-	9	15	9	15
02. Beruntung Baru	-	-	-	-	-	-
03. Gambut	102	103	99	106	201	209
04. Kertak Hanyar	40	44	44	40	84	84
05. Tatah Makmur	-	-	69	78	69	78
06. Sungai Tabuk	55	60	141	129	196	189
07. Martapura	37	90	176	185	213	275
08. Martapura Timur	-	-	35	34	35	34
09. Martapura Barat	47	64	55	55	102	119
10. Astambul	-	-	49	45	49	45
11. Karang Intan	-	-	20	10	20	10
12. Aranio	-	-	35	36	35	36
13. Sungai Pinang	12	13	5	3	17	16
14. Paramasan	14	16	41	50	55	66
15. Pengaron	-	-	-	12	-	12
16. Sambung Makmur	-	-	33	34	33	34
17. Mataraman	15	16	29	25	44	41
18. Simpang Empat	21	20	57	54	78	74
19. Telaga Bauntung	-	-	-	-	-	-
20. Cintapuri Darussalam	-	-	-	-	-	-
<b>Kabupaten Banjar</b>	<b>343</b>	<b>426</b>	<b>897</b>	<b>911</b>	<b>1 240</b>	<b>1 337</b>



Lanjutan Tabel/Continued Table 4.1.4

Kecamatan Subdistrict	Murid/Pupils					
	Negeri/Public		Swasta/Private		Jumlah/Total	
	2020/2021	2021/2022	2020/2021	2021/2022	2020/2021	2021/2022
(1)	(14)	(15)	(16)	(17)	(18)	(19)
01. Aluh-Aluh	-	-	92	75	92	75
02. Beruntung Baru	-	-	-	-	-	-
03. Gambut	1 115	866	1 148	833	2 263	1 699
04. Kertak Hanyar	733	643	524	442	1 257	1 085
05. Tatah Makmur	-	-	582	522	582	522
06. Sungai Tabuk	941	859	1 556	1 487	2 497	2 346
07. Martapura	418	1 134	3 556	3 040	3 974	4 174
08. Martapura Timur	-	-	342	324	342	324
09. Martapura Barat	490	440	357	325	847	765
10. Astambul	-	-	418	376	418	376
11. Karang Intan	-	-	183	55	183	55
12. Aranio	-	-	279	223	279	223
13. Sungai Pinang	74	68	28	29	102	97
14. Paramasan	142	142	572	507	714	649
15. Pengaron	-	-	-	119	-	119
16. Sambung Makmur	-	-	520	486	520	486
17. Mataraman	173	182	353	165	526	347
18. Simpang Empat	212	215	478	479	690	694
19. Telaga Bauntung	-	-	-	-	-	-
20. Cintapuri Darussalam	-	-	-	-	-	-
<b>Kabupaten Banjar</b>	<b>4 298</b>	<b>4 549</b>	<b>10 988</b>	<b>9 487</b>	<b>15 286</b>	<b>14 036</b>

Catatan/Note: 1 Jumlah guru termasuk kepala sekolah dan guru/The total of teachers including headmaster and teacher  
 Sumber/Source: Kementerian Agama, EMIS, Data Semester Ganjil / Religion Ministry of Banjar Regency, EMIS, Odd Semester Data

**Tabel**  
**Table** 4.1.5

**Jumlah Sekolah, Guru, dan Sekolah Menengah Pertama (SMP) di Bawah Kementerian Pendidikan dan Kebudayaan Menurut Kecamatan di Kabupaten Banjar, 2020/2021 dan 2021/2022**

***Number of Schools, Teachers, and Pupils in Junior High Schools Under The Ministry of Education and Culture by Sub District in Banjar Regency, 2020/2021 and 2021/2022***

Kecamatan Subdistrict	Sekolah/Schools					
	Negeri/Public		Swasta/Private		Jumlah/Total	
	2020/2021	2021/2022	2020/2021	2021/2022	2020/2021	2021/2022
(1)	(2)	(3)	(4)	(5)	(6)	(7)
01. Aluh-Aluh	8	8	-	-	8	8
02. Beruntung Baru	1	1	-	-	1	1
03. Gambut	3	3	-	-	3	3
04. Kertak Hanyar	2	2	1	1	3	3
05. Tatah Makmur	1	1	-	-	1	1
06. Sungai Tabuk	4	4	-	-	4	4
07. Martapura	6	6	4	4	10	10
08. Martapura Timur	2	2	-	1	2	3
09. Martapura Barat	2	2	-	-	2	2
10. Astambul	4	4	-	-	4	4
11. Karang Intan	7	7	1	1	8	8
12. Aranio	4	4	-	-	4	4
13. Sungai Pinang	3	3	-	-	3	3
14. Paramasan	1	1	-	-	1	1
15. Pengaron	3	3	-	-	3	3
16. Sambung Makmur	2	2	1	1	3	3
17. Mataraman	4	4	-	-	4	4
18. Simpang Empat	4	4	-	-	4	4
19. Telaga Bauntung	1	1	-	-	1	1
20. Cintapuri Darussalam	4	4	-	-	4	4
<b>Kabupaten Banjar</b>	<b>66</b>	<b>66</b>	<b>7</b>	<b>8</b>	<b>73</b>	<b>74</b>

Lanjutan Tabel/Continued Table 4.1.5

Kecamatan Subdistrict	Guru <sup>1</sup> /Teachers <sup>1</sup>					
	Negeri/Public		Swasta/Private		Jumlah/Total	
	2020/2021	2021/2022	2020/2021	2021/2022	2020/2021	2021/2022
(1)	(8)	(9)	(10)	(11)	(12)	(13)
01. Aluh-Aluh	99	87	-	-	99	87
02. Beruntung Baru	13	13	-	-	13	13
03. Gambut	57	57	-	-	57	57
04. Kertak Hanyar	53	49	9	14	60	63
05. Tatak Makmur	15	12	-	-	15	12
06. Sungai Tabuk	77	69	-	-	77	69
07. Martapura	181	171	106	113	289	284
08. Martapura Timur	49	44	-	6	49	50
09. Martapura Barat	27	25	-	-	27	25
10. Astambul	68	67	-	-	68	67
11. Karang Intan	97	92	12	12	109	104
12. Aranio	46	44	-	-	46	44
13. Sungai Pinang	32	32	-	-	32	32
14. Paramasan	16	11	-	-	16	11
15. Pengaron	32	35	-	-	32	35
16. Sambung Makmur	21	20	7	7	28	27
17. Mataraman	50	47	-	-	50	47
18. Simpang Empat	75	70	-	-	75	70
19. Telaga Bauntung	9	9	-	-	9	9
20. Cintapuri Darussalam	45	46	-	-	45	46
<b>Kabupaten Banjar</b>	<b>1 062</b>	<b>1 000</b>	<b>134</b>	<b>152</b>	<b>1 196</b>	<b>1 152</b>

Lanjutan Tabel/*Continued Table* 4.1.5

Kecamatan Subdistrict	Murid/Pupils					
	Negeri/Public		Swasta/Private		Jumlah/Total	
	2020/2021	2021/2022	2020/2021	2021/2022	2020/2021	2021/2022
(1)	(14)	(15)	(16)	(17)	(18)	(19)
01. Aluh-Aluh	908	908	-	-	908	908
02. Beruntung Baru	120	130	-	-	120	130
03. Gambut	863	929	-	-	863	929
04. Kertak Hanyar	810	883	93	115	903	998
05. Tatah Makmur	122	101	-	-	122	101
06. Sungai Tabuk	995	982	-	-	995	982
07. Martapura	2 641	2 608	1 914	1 962	4 555	4 570
08. Martapura Timur	437	515	-	34	437	549
09. Martapura Barat	300	252	-	-	300	252
10. Astambul	544	709	-	-	544	709
11. Karang Intan	735	801	40	67	775	868
12. Aranio	256	239	-	-	256	239
13. Sungai Pinang	272	268	-	-	272	268
14. Paramasan	77	92	-	-	77	92
15. Pengaron	259	232	-	-	259	232
16. Sambung Makmur	126	102	133	143	259	245
17. Mataraman	392	371	-	-	392	371
18. Simpang Empat	672	735	-	-	672	735
19. Telaga Bauntung	48	48	-	-	48	48
20. Cintapuri Darussalam	335	309	-	-	335	309
<b>Kabupaten Banjar</b>	<b>10 912</b>	<b>11 214</b>	<b>2 180</b>	<b>2 321</b>	<b>13 092</b>	<b>13 535</b>

Catatan/Note: 1 Jumlah guru termasuk kepala sekolah dan guru/*The total of teachers including headmaster and teacher*  
 Sumber/Source: Kementerian Pendidikan, Kebudayaan, Riset, dan Teknologi, Sistem Data Pokok Pendidikan, data semester ganjil 2021/ Ministry of Education, Culture, Research, and Technology, Basic Education Data System, odd semester 2021

**Tabel**  
**Table 4.1.6****Jumlah Sekolah, Guru, dan Murid Madrasah Tsanawiyah (MTs) di Bawah Kementerian Agama Menurut Kecamatan Menurut Kecamatan di Kabupaten Banjar, 2020/2021 dan 2021/2022****Number of Schools, Teachers, and Pupils in Madrasah Tsanawiyah (MTs) Under The Ministry of Religious Affairs by Sub District in Banjar Regency, 2020/2021 and 2021/2022**

Kecamatan Subdistrict	Sekolah/Schools					
	Negeri/Public		Swasta/Private		Jumlah/Total	
	2020/2021	2021/2022	2020/2021	2021/2022	2020/2021	2021/2022
(1)	(2)	(3)	(4)	(5)	(6)	(7)
01. Aluh-Aluh	-	-	1	1	1	1
02. Beruntung Baru	-	-	-	-	-	-
03. Gambut	2	2	-	-	2	2
04. Kertak Hanyar	-	-	3	3	3	3
05. Tatah Makmur	-	-	2	2	2	2
06. Sungai Tabuk	1	1	5	5	6	6
07. Martapura	1	1	13	13	14	14
08. Martapura Timur	-	-	4	4	4	4
09. Martapura Barat	1	1	2	2	3	3
10. Astambul	1	1	3	3	4	4
11. Karang Intan	-	-	2	1	2	1
12. Aranio	-	-	1	1	1	1
13. Sungai Pinang	-	-	-	-	-	-
14. Paramasan	1	1	1	1	2	2
15. Pengaron	-	-	-	1	-	1
16. Sambung Makmur	-	-	1	1	1	1
17. Mataraman	1	1	2	2	3	3
18. Simpang Empat	1	1	4	4	5	5
19. Telaga Bauntung	-	-	-	-	-	-
20. Cintapuri Darussalam	-	-	-	-	-	-
<b>Kabupaten Banjar</b>	<b>9</b>	<b>9</b>	<b>44</b>	<b>44</b>	<b>53</b>	<b>53</b>

Lanjutan Tabel/*Continued Table* 4.1.6

Kecamatan Subdistrict	Guru/Teachers					
	Negeri/Public		Swasta/Private		Jumlah/Total	
	2020/2021	2021/2022	2020/2021	2021/2022	2020/2021	2021/2022
(1)	(8)	(9)	(10)	(11)	(12)	(13)
01. Aluh-Aluh	-	-	16	9	16	9
02. Beruntung Baru	-	-	-	-	-	-
03. Gambut	91	105	-	-	91	105
04. Kertak Hanyar	-	-	33	37	33	37
05. Tatah Makmur	-	-	27	29	27	29
06. Sungai Tabuk	25	35	111	105	136	140
07. Martapura	41	48	237	235	278	283
08. Martapura Timur	-	-	38	39	38	39
09. Martapura Barat	36	36	27	18	63	54
10. Astambul	27	29	39	46	66	75
11. Karang Intan	-	-	17	10	17	10
12. Aranio	-	-	24	26	24	26
13. Sungai Pinang	-	-	-	-	-	-
14. Paramasan	27	29	15	17	42	46
15. Pengaron	-	-	-	6	-	6
16. Sambung Makmur	-	-	11	17	11	17
17. Mataraman	28	29	34	35	62	64
18. Simpang Empat	30	34	66	61	96	95
19. Telaga Bauntung	-	-	-	-	-	-
20. Cintapuri Darussalam	-	-	-	-	-	-
<b>Kabupaten Banjar</b>	<b>305</b>	<b>345</b>	<b>695</b>	<b>690</b>	<b>1 000</b>	<b>1 035</b>

Lanjutan Tabel/Continued Table 4.1.6

Kecamatan Subdistrict	Murid/Pupils					
	Negeri/Public		Swasta/Private		Jumlah/Total	
	2020/2021	2021/2022	2020/2021	2021/2022	2020/2021	2021/2022
(1)	(14)	(15)	(16)	(17)	(18)	(19)
01. Aluh-Aluh	-	-	117	144	117	144
02. Beruntung Baru	-	-	-	-	-	-
03. Gambut	1 103	1 072	-	-	1 103	1 072
04. Kertak Hanyar	-	-	542	499	542	499
05. Tatah Makmur	-	-	380	328	380	328
06. Sungai Tabuk	251	226	1 227	1 083	1 478	1 309
07. Martapura	552	479	2 700	2 253	3 252	2 732
08. Martapura Timur	-	-	376	286	376	286
09. Martapura Barat	175	122	125	98	300	220
10. Astambul	160	178	236	212	396	390
11. Karang Intan	-	-	121	28	121	28
12. Aranio	-	-	282	233	282	233
13. Sungai Pinang	-	-	-	-	-	-
14. Paramasan	218	166	260	298	478	464
15. Pengaron	-	-	-	73	-	73
16. Sambung Makmur	-	-	89	87	89	87
17. Mataraman	367	327	147	32	514	359
18. Simpang Empat	322	274	375	264	697	538
19. Telaga Bauntung	-	-	-	-	-	-
20. Cintapuri Darussalam	-	-	-	-	-	-
<b>Kabupaten Banjar</b>	<b>3 148</b>	<b>2 844</b>	<b>6 977</b>	<b>5 918</b>	<b>10 125</b>	<b>8 762</b>

Catatan/Note: 1 Jumlah guru termasuk kepala sekolah dan guru/The total of teachers including headmaster and teacher  
 Sumber/Source: Kementerian Agama, EMIS, Data Semester Ganjil / Religion Ministry of Banjar Regency, EMIS, Odd Semester Data

**Tabel**  
**Table** 4.1.7

**Jumlah Sekolah, Guru, dan Sekolah Menengah Atas (SMA) di Bawah Kementerian Pendidikan dan Kebudayaan Menurut Kecamatan di Kabupaten Banjar, 2020/2021 dan 2021/2022**

**Number of Schools, Teachers, and Pupils in Senior High Schools Under The Ministry of Education and Culture by Sub District in Banjar Regency, 2020/2021 and 2021/2022**

Kecamatan Subdistrict	Sekolah/Schools					
	Negeri/Public		Swasta/Private		Jumlah/Total	
	2020/2021	2021/2022	2020/2021	2021/2022	2020/2021	2021/2022
(1)	(2)	(3)	(4)	(5)	(6)	(7)
01. Aluh-Aluh	1	1	1	1	2	2
02. Beruntung Baru	1	1	-	-	1	1
03. Gambut	2	2	-	-	2	2
04. Kertak Hanyar	-	-	-	1	-	1
05. Tatah Makmur	-	-	-	-	-	-
06. Sungai Tabuk	1	1	-	-	1	1
07. Martapura	2	2	5	5	7	7
08. Martapura Timur	-	-	-	-	-	-
09. Martapura Barat	1	1	-	-	1	1
10. Astambul	-	-	-	-	-	-
11. Karang Intan	2	2	1	1	3	3
12. Aranio	-	-	-	-	-	-
13. Sungai Pinang	-	-	-	-	-	-
14. Paramasan	1	1	-	-	1	1
15. Pengaron	1	1	-	-	1	1
16. Sambung Makmur	-	-	1	1	1	1
17. Mataraman	1	1	-	-	1	1
18. Simpang Empat	-	-	-	-	-	-
19. Telaga Bauntung	-	-	-	-	-	-
20. Cintapuri Darussalam	-	-	-	-	-	-
<b>Kabupaten Banjar</b>	<b>13</b>	<b>13</b>	<b>8</b>	<b>9</b>	<b>21</b>	<b>22</b>



Lanjutan Tabel/Continued Table 4.1.7

Kecamatan Subdistrict	Guru <sup>1</sup> /Teachers <sup>1</sup>					
	Negeri/Public		Swasta/Private		Jumlah/Total	
	2020/2021	2021/2022	2020/2021	2021/2022	2020/2021	2021/2022
(1)	(8)	(9)	(10)	(11)	(12)	(13)
01. Aluh-Aluh	24	27	8	6	32	33
02. Beruntung Baru	26	26	-	-	26	26
03. Gambut	80	87	-	-	80	87
04. Kertak Hanyar	-	-	-	4	-	4
05. Tatah Makmur	-	-	-	-	-	-
06. Sungai Tabuk	41	43	-	-	41	43
07. Martapura	103	106	79	84	182	190
08. Martapura Timur	-	-	-	-	-	-
09. Martapura Barat	16	16	-	-	16	16
10. Astambul	-	-	-	-	-	-
11. Karang Intan	40	38	8	7	48	45
12. Aranio	-	-	-	-	-	-
13. Sungai Pinang	-	-	-	-	-	-
14. Paramasan	12	14	-	-	12	14
15. Pengaron	20	19	-	-	20	19
16. Sambung Makmur	-	-	12	8	12	8
17. Mataraman	32	30	-	-	32	30
18. Simpang Empat	-	-	-	-	-	-
19. Telaga Bauntung	-	-	-	-	-	-
20. Cintapuri Darussalam	-	-	-	-	-	-
<b>Kabupaten Banjar</b>	<b>394</b>	<b>406</b>	<b>107</b>	<b>109</b>	<b>501</b>	<b>515</b>

Lanjutan Tabel/*Continued Table* 4.1.7

Kecamatan Subdistrict	Murid/Pupils					
	Negeri/Public		Swasta/Private		Jumlah/Total	
	2020/2021	2021/2022	2020/2021	2021/2022	2020/2021	2021/2022
(1)	(14)	(15)	(16)	(17)	(18)	(19)
01. Aluh-Aluh	382	347	80	80	462	427
02. Beruntung Baru	255	205	-	-	255	205
03. Gambut	1 597	1 483	-	-	1 597	1 483
04. Kertak Hanyar	-	-	-	24	-	24
05. Tatah Makmur	-	-	-	-	-	-
06. Sungai Tabuk	654	555	-	-	654	555
07. Martapura	1 562	1 626	1 395	1 353	2 957	2 979
08. Martapura Timur	-	-	-	-	-	-
09. Martapura Barat	131	173	-	-	131	173
10. Astambul	-	-	-	-	-	-
11. Karang Intan	460	474	92	86	552	560
12. Aranio	-	-	-	-	-	-
13. Sungai Pinang	-	-	-	-	-	-
14. Paramasan	57	63	-	-	57	63
15. Pengaron	274	286	-	-	274	286
16. Sambung Makmur	-	-	90	67	90	67
17. Mataraman	603	551	-	-	603	551
18. Simpang Empat	-	-	-	-	-	-
19. Telaga Bauntung	-	-	-	-	-	-
20. Cintapuri Darussalam	-	-	-	-	-	-
<b>Kabupaten Banjar</b>	<b>5 975</b>	<b>5 763</b>	<b>1 657</b>	<b>1 610</b>	<b>7 632</b>	<b>7 373</b>

Catatan/Note: 1 Jumlah guru termasuk kepala sekolah dan guru/*The total of teachers including headmaster and teacher*  
 Sumber/Source: Kementerian Pendidikan, Kebudayaan, Riset, dan Teknologi, Sistem Data Pokok Pendidikan, data semester ganjil  
 2021/ Ministry of Education, Culture, Research, and Technology, Basic Education Data System, odd semester 2021

**Tabel**  
**Table** 4.1.8**Jumlah Sekolah, Guru, dan Sekolah Menengah Kejuruan (SMK) di Bawah Kementerian Pendidikan dan Kebudayaan Menurut Kecamatan di Kabupaten Banjar, 2020/2021 dan 2021/2022****Number of Schools, Teachers, and Pupils in Vocational High Schools Under The Ministry of Education and Culture by Sub District in Banjar Regency, 2020/2021 and 2021/2022**

Kecamatan Subdistrict	Sekolah/Schools					
	Negeri/Public		Swasta/Private		Jumlah/Total	
	2020/2021	2021/2022	2020/2021	2021/2022	2020/2021	2021/2022
(1)	(2)	(3)	(4)	(5)	(6)	(7)
01. Aluh-Aluh	-	-	-	-	-	-
02. Beruntung Baru	-	-	-	-	-	-
03. Gambut	1	1	1	1	2	2
04. Kertak Hanyar	1	1	-	-	1	1
05. Tatah Makmur	-	-	-	-	-	-
06. Sungai Tabuk	1	1	-	-	1	1
07. Martapura	1	1	2	2	3	3
08. Martapura Timur	-	-	-	-	-	-
09. Martapura Barat	-	-	1	1	1	1
10. Astambul	-	-	1	1	1	1
11. Karang Intan	-	-	-	-	-	-
12. Aranio	-	-	-	-	-	-
13. Sungai Pinang	2	2	-	-	2	2
14. Paramasan	-	-	-	-	-	-
15. Pengaron	-	-	-	-	-	-
16. Sambung Makmur	-	-	1	1	1	1
17. Mataraman	-	-	-	-	-	-
18. Simpang Empat	1	1	-	-	1	1
19. Telaga Bauntung	-	-	-	-	-	-
20. Cintapuri Darussalam	-	-	-	-	-	-
<b>Kabupaten Banjar</b>	<b>7</b>	<b>7</b>	<b>6</b>	<b>6</b>	<b>13</b>	<b>13</b>

Lanjutan Tabel/*Continued Table* 4.1.8

Kecamatan Subdistrict	Guru <sup>1</sup> /Teachers <sup>1</sup>					
	Negeri/Public		Swasta/Private		Jumlah/Total	
	2020/2021	2021/2022	2020/2021	2021/2022	2020/2021	2021/2022
(1)	(8)	(9)	(10)	(11)	(12)	(13)
01. Aluh-Aluh	-	-	-	-	-	-
02. Beruntung Baru	-	-	-	-	-	-
03. Gambut	55	53	11	12	66	65
04. Kertak Hanyar	29	39	-	-	29	39
05. Tatah Makmur	-	-	-	-	-	-
06. Sungai Tabuk	26	27	-	-	26	27
07. Martapura	98	92	49	52	147	144
08. Martapura Timur	-	-	-	-	-	-
09. Martapura Barat	-	-	12	14	12	14
10. Astambul	-	-	18	16	18	16
11. Karang Intan	-	-	-	-	-	-
12. Aranio	-	-	-	-	-	-
13. Sungai Pinang	21	21	-	-	21	21
14. Paramasan	-	-	-	-	-	-
15. Pengaron	-	-	-	-	-	-
16. Sambung Makmur	-	-	6	7	6	7
17. Mataraman	-	-	-	-	-	-
18. Simpang Empat	25	33	-	-	25	33
19. Telaga Bauntung	-	-	-	-	-	-
20. Cintapuri Darussalam	-	-	-	-	-	-
<b>Kabupaten Banjar</b>	<b>254</b>	<b>265</b>	<b>96</b>	<b>101</b>	<b>350</b>	<b>366</b>

Lanjutan Tabel/Continued Table 4.1.8

Kecamatan Subdistrict	Murid/Pupils					
	Negeri/Public		Swasta/Private		Jumlah/Total	
	2020/2021	2021/2022	2020/2021	2021/2022	2020/2021	2021/2022
(1)	(14)	(15)	(16)	(17)	(18)	(19)
01. Aluh-Aluh	-	-	-	-	-	-
02. Beruntung Baru	-	-	-	-	-	-
03. Gambut	905	912	39	33	944	945
04. Kertak Hanyar	463	559	-	-	463	559
05. Tatah Makmur	-	-	-	-	-	-
06. Sungai Tabuk	526	583	-	-	526	583
07. Martapura	1 734	1 691	687	743	2 421	2 434
08. Martapura Timur	-	-	-	-	-	-
09. Martapura Barat	-	-	92	137	92	137
10. Astambul	-	-	300	289	300	289
11. Karang Intan	-	-	-	-	-	-
12. Aranio	-	-	-	-	-	-
13. Sungai Pinang	191	215	-	-	191	215
14. Paramasan	-	-	-	-	-	-
15. Pengaron	-	-	-	-	-	-
16. Sambung Makmur	-	-	49	73	49	73
17. Mataraman	-	-	-	-	-	-
18. Simpang Empat	631	576	-	-	631	576
19. Telaga Bauntung	-	-	-	-	-	-
20. Cintapuri Darussalam	-	-	-	-	-	-
<b>Kabupaten Banjar</b>	<b>4 450</b>	<b>4 536</b>	<b>1 167</b>	<b>1 275</b>	<b>5 617</b>	<b>5 811</b>

Catatan/Note: 1 Jumlah guru termasuk kepala sekolah dan guru/The total of teachers including headmaster and teacher  
 Sumber/Source: Kementerian Pendidikan, Kebudayaan, Riset, dan Teknologi, Sistem Data Pokok Pendidikan, data semester ganjil 2021/ Ministry of Education, Culture, Research, and Technology, Basic Education Data System, odd semester 2021

**Tabel**  
**Table** 4.1.9**Jumlah Sekolah, Guru, dan Murid Madrasah Aliyah (MA)  
di Bawah Kementerian Agama Menurut Kecamatan  
Menurut Kecamatan di Kabupaten Banjar, 2020/2021 dan  
2021/2022****Number of Schools, Teachers, and Pupils in Madrasah Aliyah  
(MA) Under The Ministry of Religious Affairs by Sub District  
in Banjar Regency, 2020/2021 and 2021/2022**

Kecamatan Subdistrict	Sekolah/Schools					
	Negeri/Public		Swasta/Private		Jumlah/Total	
	2020/2021	2021/2022	2020/2021	2021/2022	2020/2021	2021/2022
(1)	(2)	(3)	(4)	(5)	(6)	(7)
01. Aluh-Aluh	-	-	1	1	1	1
02. Beruntung Baru	-	-	-	-	-	-
03. Gambut	1	1	-	-	1	1
04. Kertak Hanyar	-	-	2	2	2	2
05. Tatah Makmur	-	-	1	1	1	1
06. Sungai Tabuk	-	-	5	5	5	5
07. Martapura	1	1	7	7	8	8
08. Martapura Timur	-	-	1	1	1	1
09. Martapura Barat	1	1	1	1	2	2
10. Astambul	-	-	1	1	1	1
11. Karang Intan	-	-	-	-	-	-
12. Aranio	-	-	-	-	-	-
13. Sungai Pinang	-	-	-	-	-	-
14. Paramasan	-	-	1	1	1	1
15. Pengaron	-	-	-	-	-	-
16. Sambung Makmur	-	-	1	1	1	1
17. Mataraman	-	-	1	1	1	1
18. Simpang Empat	1	1	1	1	2	2
19. Telaga Bauntung	-	-	-	-	-	-
20. Cintapuri Darussalam	-	-	-	-	-	-
<b>Kabupaten Banjar</b>	<b>4</b>	<b>4</b>	<b>23</b>	<b>23</b>	<b>27</b>	<b>27</b>

Lanjutan Tabel/Continued Table 4.1.9

Kecamatan Subdistrict	Guru/Teachers					
	Negeri/Public		Swasta/Private		Jumlah/Total	
	2020/2021	2021/2022	2020/2021	2021/2022	2020/2021	2021/2022
(1)	(8)	(9)	(10)	(11)	(12)	(13)
01. Aluh-Aluh	-	-	13	9	13	9
02. Beruntung Baru	-	-	-	-	-	-
03. Gambut	42	54	-	-	42	54
04. Kertak Hanyar	-	-	21	22	21	22
05. Tatak Makmur	-	-	12	14	12	14
06. Sungai Tabuk	-	-	89	81	89	81
07. Martapura	48	76	152	136	200	212
08. Martapura Timur	-	-	8	8	8	8
09. Martapura Barat	21	29	20	22	41	51
10. Astambul	-	-	21	13	21	13
11. Karang Intan	-	-	-	-	-	-
12. Aranio	-	-	-	-	-	-
13. Sungai Pinang	-	-	-	-	-	-
14. Paramasan	-	-	19	19	19	19
15. Pengaron	-	-	-	-	-	-
16. Sambung Makmur	-	-	23	19	23	19
17. Mataraman	-	-	18	15	18	15
18. Simpang Empat	47	40	16	10	63	50
19. Telaga Bauntung	-	-	-	-	-	-
20. Cintapuri Darussalam	-	-	-	-	-	-
<b>Kabupaten Banjar</b>	<b>158</b>	<b>199</b>	<b>412</b>	<b>368</b>	<b>570</b>	<b>567</b>

Lanjutan Tabel/*Continued Table* 4.1.9

Kecamatan Subdistrict	Murid/Pupils					
	Negeri/Public		Swasta/Private		Jumlah/Total	
	2020/2021	2021/2022	2020/2021	2021/2022	2020/2021	2021/2022
(1)	(14)	(15)	(16)	(17)	(18)	(19)
01. Aluh-Aluh	-	-	26	53	26	53
02. Beruntung Baru	-	-	-	-	-	-
03. Gambut	462	354	-	-	462	354
04. Kertak Hanyar	-	-	318	262	318	262
05. Tatah Makmur	-	-	266	237	266	237
06. Sungai Tabuk	-	-	871	671	871	671
07. Martapura	825	690	1 389	974	2 214	1 664
08. Martapura Timur	-	-	140	133	140	133
09. Martapura Barat	181	173	26	20	207	193
10. Astambul	-	-	123	106	123	106
11. Karang Intan	-	-	-	-	-	-
12. Aranio	-	-	-	-	-	-
13. Sungai Pinang	-	-	-	-	-	-
14. Paramasan	-	-	392	299	392	299
15. Pengaron	-	-	-	-	-	-
16. Sambung Makmur	-	-	144	83	144	83
17. Mataraman	-	-	61	45	61	45
18. Simpang Empat	344	307	251	201	595	508
19. Telaga Bauntung	-	-	-	-	-	-
20. Cintapuri Darussalam	-	-	-	-	-	-
<b>Kabupaten Banjar</b>	<b>1 812</b>	<b>1 524</b>	<b>4 007</b>	<b>3 084</b>	<b>5 819</b>	<b>4 608</b>

Catatan/Note: 1 Jumlah guru termasuk kepala sekolah dan guru/The total of teachers including headmaster and teacher

Sumber/Source: Kementerian Agama, EMIS, Data Semester Ganjil / Religion Ministry of Banjar Regency, EMIS, Odd Semester Data



**Tabel**  
**Table** 4.1.10

**Jumlah Desa<sup>1</sup>/Kelurahan yang Memiliki Fasilitas Sekolah Menurut Kecamatan dan Tingkat Pendidikan di Kabupaten Banjar, 2019-2021**  
**Number of Villages<sup>1</sup> Having Educational Facilities by Province and Educational Level in Banjar Regency, 2019-2021**

Kecamatan Subdistrict	SD Primary School		
	2019	2020	2021
(1)	(2)	(3)	(4)
01. Aluh-Aluh	18	18	18
02. Beruntung Baru	12	12	12
03. Gambut	13	13	13
04. Kertak Hanyar	12	12	12
05. Tatak Makmur	10	10	10
06. Sungai Tabuk	21	21	21
07. Martapura	20	20	20
08. Martapura Timur	15	15	15
09. Martapura Barat	11	11	11
10. Astambul	20	20	20
11. Karang Intan	22	22	21
12. Aranio	12	12	12
13. Sungai Pinang	11	11	11
14. Paramasan	4	4	4
15. Pengaron	11	11	11
16. Sambung Makmur	7	7	7
17. Mataraman	12	12	12
18. Simpang Empat	13	13	14
19. Telaga Bauntung	4	4	4
20. Cintapuri Darussalam	11	11	11
<b>Kabupaten Banjar</b>	<b>259</b>	<b>259</b>	<b>259</b>

Lanjutan Tabel/*Continued Table* 4.1.10

Kecamatan Subdistrict	SMP Junior High School		
	2019	2020	2021
(1)	(5)	(6)	(7)
01. Aluh-Aluh	9	9	9
02. Beruntung Baru	4	4	4
03. Gambut	3	3	3
04. Kertak Hanyar	6	6	6
05. Tatah Makmur	3	3	3
06. Sungai Tabuk	8	8	8
07. Martapura	12	13	11
08. Martapura Timur	2	2	3
09. Martapura Barat	6	5	5
10. Astambul	8	8	8
11. Karang Intan	10	10	10
12. Aranio	4	4	4
13. Sungai Pinang	6	6	6
14. Paramasan	1	1	1
15. Pengaron	3	3	3
16. Sambung Makmur	4	4	4
17. Mataraman	7	7	7
18. Simpang Empat	6	7	7
19. Telaga Bauntung	1	1	1
20. Cintapuri Darussalam	4	4	3
<b>Kabupaten Banjar</b>	<b>107</b>	<b>108</b>	<b>106</b>

Lanjutan Tabel/*Continued Table* 4.1.10

Kecamatan Subdistrict	SMA Senior High School		
	2019	2020	2021
(1)	(8)	(9)	(10)
01. Aluh-Aluh	4	4	4
02. Beruntung Baru	2	2	2
03. Gambut	1	1	1
04. Kertak Hanyar	2	2	3
05. Tatah Makmur	1	1	1
06. Sungai Tabuk	6	6	6
07. Martapura	7	7	8
08. Martapura Timur	1	1	1
09. Martapura Barat	2	2	2
10. Astambul	2	2	2
11. Karang Intan	3	4	5
12. Aranio	–	–	–
13. Sungai Pinang	–	2	2
14. Paramasan	1	1	1
15. Pengaron	1	1	1
16. Sambung Makmur	1	1	1
17. Mataraman	2	2	2
18. Simpang Empat	–	–	–
19. Telaga Bauntung	–	–	–
20. Cintapuri Darussalam	–	–	–
<b>Kabupaten Banjar</b>	<b>36</b>	<b>39</b>	<b>42</b>

Lanjutan Tabel/*Continued Table* 4.1.10

Kecamatan Subdistrict	SMK Vocational School		
	2019	2020	2021
(1)	(11)	(12)	(13)
01. Aluh-Aluh	–	–	–
02. Beruntung Baru	–	–	–
03. Gambut	1	1	1
04. Kertak Hanyar	1	1	1
05. Tatah Makmur	–	–	–
06. Sungai Tabuk	1	1	1
07. Martapura	2	2	2
08. Martapura Timur	–	–	–
09. Martapura Barat	1	1	1
10. Astambul	1	1	1
11. Karang Intan	–	–	–
12. Aranio	–	–	–
13. Sungai Pinang	1	2	2
14. Paramasan	–	–	–
15. Pengaron	–	–	–
16. Sambung Makmur	1	1	1
17. Mataraman	–	–	–
18. Simpang Empat	1	1	1
19. Telaga Bauntung	–	–	–
20. Cintapuri Darussalam	–	–	–
<b>Kabupaten Banjar</b>	<b>10</b>	<b>11</b>	<b>11</b>

Lanjutan Tabel/Continued Table 4.1.10

Kecamatan Subdistrict	Perguruan Tinggi University		
	2019	2020	2021
(1)	(14)	(15)	(16)
01. Aluh-Aluh	–	–	–
02. Beruntung Baru	–	–	–
03. Gambut	2	2	2
04. Kertak Hanyar	–	–	–
05. Tatah Makmur	–	–	–
06. Sungai Tabuk	–	–	–
07. Martapura	4	4	4
08. Martapura Timur	–	–	–
09. Martapura Barat	–	–	–
10. Astambul	–	–	–
11. Karang Intan	–	–	–
12. Aranio	–	–	–
13. Sungai Pinang	–	–	–
14. Paramasan	–	–	–
15. Pengaron	–	–	–
16. Sambung Makmur	–	–	–
17. Mataraman	–	–	–
18. Simpang Empat	–	–	–
19. Telaga Bauntung	–	–	–
20. Cintapuri Darussalam	–	–	–
<b>Kabupaten Banjar</b>	<b>6</b>	<b>6</b>	<b>6</b>

Catatan/Note: 1 Desa pada tabel ini termasuk Unit Permukiman Transmigrasi (UPT) yang masih dibina oleh kementerian terkait dan nagari di Provinsi Sumatera Barat/Villages in this table include Transmigration Settlement Unit which is still fostered by the relevant ministries and the nagari in the Province of Sumatera Barat

Sumber/Source: BPS, Pendataan Potensi Desa (Podes)/ BPS–Statistics Indonesia, Village Potential Data Collection

**Tabel**  
**Table** 4.1.11

**Angka Partisipasi Murni (APM) dan Angka Partisipasi Kasar (APK) Menurut Jenjang Pendidikan di Kabupaten Banjar, 2020 dan 2021**  
**Net Enrollment Rate and Gross Enrollment Ratio by Educational Level in Banjar Regency, 2020 dan 2021**

Jenjang Pendidikan Educational Level	Angka Partisipasi Murni (APM) Net Participation Rates		Angka Partisipasi Kasar (APK) Gross Participation Rates	
	2020	2021	2020	2021
(1)	(2)	(3)	(4)	(5)
SD/MI Elementary School	98,28	99,12	109,43	111,19
SMP/MTS Junior High School	70,21	72,27	81,47	84,49
SMA/SMK/MA Senior High School	46,63	46,84	77,16	78,98

Sumber/Source: Survei Sosial Ekonomi Nasional Maret /National Socio Economic Survey March

**Tabel** 4.1.12 **Persentase Penduduk Berumur 15 Tahun ke Atas yang Melek Huruf Menurut Kelompok Umur di Kabupaten Banjar, 2020 dan 2021**  
**Percentage of Literate People Aged 15 Years and Over by Age Group in Banjar Regency, 2020 and 2021**

Kelompok Umur Age Group	2020	2021
(1)	(2)	(3)
15–19	-	-
20–24	-	-
25–29	-	-
30–34	-	-
35–39	-	-
40–44	-	-
45–49	-	-
50+	-	-
<b>Jumlah/Total</b>	-	<b>97,94</b>
<b>15–24</b>	-	<b>99,98</b>
<b>15–44</b>	-	<b>99,80</b>
<b>15+</b>	-	<b>97,94</b>
<b>45+</b>	-	<b>94,69</b>

Sumber/Source: BPS, Survei Sosial Ekonomi Nasional Maret/BPS-Statistics Indonesia, March National Socioeconomic Survey

**Tabel**  
**Table** 4.1.13

**Jumlah Murid/Santri Taman Pendidikan Al Qur'an dan  
Taman Pendidikan Qiro'atul Qur'an Al Banjari (TPA)  
Menurut Jenis Kelamin dan Kecamatan di Kabupaten  
Banjar, 2021**  
*Number of Pupils at Al Qur'an School and Qiro'atul Qur'an  
Al Banjari School by Sex and Subdistrict in Banjar Regency,  
2021*

Kecamatan Subdistrict	Jumlah TPA Number of Al Qur'an School	Murid/Santri Pupils		
		Laki-Laki Male	Perempuan Female	Jumlah Total
(1)		(2)	(3)	(4)
01. Aluh-Aluh	8	260	183	443
02. Beruntung Baru	1	34	32	66
03. Gambut	7	183	159	342
04. Kertak Hanyar	0	0	0	0
05. Tatah Makmur	0	0	0	0
06. Sungai Tabuk	3	319	204	523
07. Martapura	21	672	580	1 252
08. Martapura Timur	6	186	185	371
09. Martapura Barat	2	25	29	54
10. Astambul	0	0	0	0
11. Karang Intan	6	57	64	121
12. Aranio	1	24	19	43
13. Sungai Pinang	7	132	128	260
14. Paramasan	0	0	0	0
15. Pengaron	2	18	25	43
16. Sambung Makmur	6	125	105	230
17. Mataraman	0	0	0	0
18. Simpang Empat	4	60	54	114
19. Telaga Bauntung	0	0	0	0
20. Cintapuri Darussalam	2	28	15	43
<b>Kabupaten Banjar</b>	<b>76</b>	<b>2 123</b>	<b>1 782</b>	<b>3 905</b>

Sumber/Source: Kementerian Agama Kabupaten Banjar/ Religion Ministry of Banjar Regency



**Tabel**  
**Table** 4.1.14

**Jumlah Guru/Ustadz/Ustadzah Taman Pendidikan  
Al Qur'an dan Taman Pendidikan Qiro'atul Qur'an Al  
Banjari (TPA) Menurut Jenis Kelamin dan Kecamatan di  
Kabupaten Banjar, 2021**  
*Number of Teachers at Al Qur'an School and Qiro'atul  
Qur'an Al Banjari School by Sex and Subdistrict in Banjar  
Regency, 2021*

Kecamatan Subdistrict	Guru/Ustadz/Ustadzah Teachers		
	Laki-Laki Male	Perempuan Female	Jumlah Total
(1)	(2)	(3)	(4)
01. Aluh-Aluh	25	23	48
02. Beruntung Baru	5	2	7
03. Gambut	27	25	52
04. Kertak Hanyar	0	0	0
05. Tatah Makmur	0	0	0
06. Sungai Tabuk	20	16	36
07. Martapura	91	116	207
08. Martapura Timur	19	14	33
09. Martapura Barat	7	7	14
10. Astambul	0	0	0
11. Karang Intan	10	8	18
12. Aranio	3	3	6
13. Sungai Pinang	21	19	40
14. Paramasan	0	0	0
15. Pengaron	4	4	8
16. Sambung Makmur	18	13	31
17. Mataraman	0	0	0
18. Simpang Empat	12	10	22
19. Telaga Bauntung	0	0	0
20. Cintapuri Darussalam	4	4	8
<b>Kabupaten Banjar</b>	<b>266</b>	<b>264</b>	<b>530</b>

Sumber/Source: Kementerian Agama Kabupaten Banjar/ Religion Ministry of Banjar Regency

## 4.2 KESEHATAN HEALTH

**Tabel** 4.2.1 **Jumlah Desa<sup>1</sup>/Kelurahan Yang Memiliki Sarana Kesehatan Menurut Kecamatan di Kabupaten Banjar, 2018-2020**  
**Table** 4.2.1 **Number of Villages<sup>1</sup> Having Health Facilities by Sub District in Banjar Regency, 2018-2020**

Kecamatan Subdistrict	Rumah Sakit Hospital		
	2019	2020	2021
(1)	(2)	(3)	(4)
01. Aluh-Aluh	-	-	-
02. Beruntung Baru	-	-	-
03. Gambut	1	1	1
04. Kertak Hanyar	1	1	1
05. Tatah Makmur	-	-	-
06. Sungai Tabuk	-	-	-
07. Martapura	3	2	2
08. Martapura Timur	-	-	-
09. Martapura Barat	-	-	-
10. Astambul	-	-	-
11. Karang Intan	-	-	-
12. Aranio	-	-	-
13. Sungai Pinang	-	-	-
14. Paramasan	-	-	-
15. Pengaron	-	-	-
16. Sambung Makmur	-	-	-
17. Mataraman	1	1	1
18. Simpang Empat	-	-	-
19. Telaga Bauntung	-	-	-
20. Cintapuri Darussalam	-	-	-
<b>Kabupaten Banjar</b>	<b>6</b>	<b>5</b>	<b>5</b>

Lanjutan Tabel/*Continued Table* 4.2.1

Kecamatan Subdistrict	Rumah Sakit Bersalin Maternity Hospital		
	2019	2020	2021
(1)	(5)	(6)	(7)
01. Aluh-Aluh	-	-	-
02. Beruntung Baru	-	-	-
03. Gambut	-	-	-
04. Kertak Hanyar	-	-	-
05. Tatah Makmur	-	-	-
06. Sungai Tabuk	-	-	-
07. Martapura	1	-	-
08. Martapura Timur	-	-	-
09. Martapura Barat	-	-	-
10. Astambul	-	-	-
11. Karang Intan	-	-	-
12. Aranio	-	-	-
13. Sungai Pinang	-	-	-
14. Paramasan	-	-	-
15. Pengaron	-	-	-
16. Sambung Makmur	-	-	-
17. Mataraman	-	-	-
18. Simpang Empat	-	-	-
19. Telaga Bauntung	-	-	-
20. Cintapuri Darussalam	-	-	-
<b>Kabupaten Banjar</b>	<b>1</b>	<b>-</b>	<b>-</b>

Lanjutan Tabel/*Continued Table* 4.2.1

Kecamatan Subdistrict	Poliklinik Polyclinic		
	2019	2020	2021
(1)	(8)	(9)	(10)
01. Aluh-Aluh	–	–	–
02. Beruntung Baru	–	–	–
03. Gambut	1	2	2
04. Kertak Hanyar	4	5	4
05. Tatah Makmur	–	–	–
06. Sungai Tabuk	1	1	1
07. Martapura	4	2	4
08. Martapura Timur	–	–	–
09. Martapura Barat	–	–	–
10. Astambul	3	–	–
11. Karang Intan	1	–	–
12. Aranio	–	–	–
13. Sungai Pinang	–	–	–
14. Paramasan	–	–	–
15. Pengaron	–	–	–
16. Sambung Makmur	–	–	–
17. Mataraman	1	–	1
18. Simpang Empat	–	–	–
19. Telaga Bauntung	–	–	–
20. Cintapuri Darussalam	–	–	–
<b>Kabupaten Banjar</b>	<b>15</b>	<b>10</b>	<b>12</b>

Lanjutan Tabel/*Continued Table* 4.2.1

Kecamatan <i>Subdistrict</i>	Puskesmas <i>Public Health Center</i>		
	2019	2020	2021
(1)	(11)	(12)	(13)
01. Aluh-Aluh	1	2	1
02. Beruntung Baru	1	1	1
03. Gambut	1	1	1
04. Kertak Hanyar	1	1	1
05. Tatah Makmur	1	1	1
06. Sungai Tabuk	3	3	3
07. Martapura	2	2	2
08. Martapura Timur	1	1	1
09. Martapura Barat	1	1	1
10. Astambul	1	1	1
11. Karang Intan	2	2	2
12. Aranio	1	1	1
13. Sungai Pinang	1	1	1
14. Paramasan	1	1	1
15. Pengaron	1	1	1
16. Sambung Makmur	1	1	1
17. Mataraman	1	1	1
18. Simpang Empat	2	2	2
19. Telaga Bauntung	1	1	1
20. Cintapuri Darussalam	-	-	1
<b>Kabupaten Banjar</b>	<b>24</b>	<b>25</b>	<b>25</b>

Lanjutan Tabel/*Continued Table* 4.2.1

Kecamatan <i>Subdistrict</i>	Puskesmas Pembantu <i>Subsidiary of Public Health Center</i>		
	2019	2020	2021
(1)	(14)	(15)	(16)
01. Aluh-Aluh	2	2	2
02. Beruntung Baru	1	3	5
03. Gambut	3	4	4
04. Kertak Hanyar	4	4	4
05. Tatah Makmur	2	2	2
06. Sungai Tabuk	4	4	3
07. Martapura	5	5	6
08. Martapura Timur	5	5	5
09. Martapura Barat	2	2	2
10. Astambul	5	5	5
11. Karang Intan	5	5	5
12. Aranio	2	1	1
13. Sungai Pinang	2	3	3
14. Paramasan	–	0	–
15. Pengaron	1	1	1
16. Sambung Makmur	1	1	–
17. Mataraman	6	6	7
18. Simpang Empat	2	2	2
19. Telaga Bauntung	–	0	–
20. Cintapuri Darussalam	4	7	6
<b>Kabupaten Banjar</b>	<b>56</b>	<b>62</b>	<b>63</b>

Lanjutan Tabel/Continued Table 4.2.1

Kecamatan Subdistrict	Apotek Pharmacy		
	2019	2020	2021
(1)	(17)	(18)	(19)
01. Aluh-Aluh	–	–	–
02. Beruntung Baru	–	–	–
03. Gambut	2	2	2
04. Kertak Hanyar	4	4	4
05. Tatah Makmur	–	–	1
06. Sungai Tabuk	2	2	2
07. Martapura	7	7	8
08. Martapura Timur	–	–	1
09. Martapura Barat	1	1	1
10. Astambul	–	–	–
11. Karang Intan	–	–	–
12. Aranio	–	–	–
13. Sungai Pinang	–	–	–
14. Paramasan	–	–	–
15. Pengaron	–	–	–
16. Sambung Makmur	–	–	–
17. Mataraman	–	–	1
18. Simpang Empat	–	–	–
19. Telaga Bauntung	–	–	–
20. Cintapuri Darussalam	–	–	–
<b>Kabupaten Banjar</b>	<b>16</b>	<b>16</b>	<b>20</b>

Catatan/Note: 1 Desa pada tabel ini termasuk Unit Permukiman Transmigrasi (UPT) yang masih dibina oleh kementerian terkait dan nagari di Provinsi Sumatera Barat/Villages in this table include Transmigration Settlement Unit which is still fostered by the relevant ministries and the nagari in the Province of Sumatera Barat

Sumber/Source: BPS, Pendataan Potensi Desa (Podes)/BPS-Statistics Indonesia, Village Potential Data Collecting

**Tabel**  
**Table** 4.2.2

**Jumlah Tenaga Kesehatan Menurut Kecamatan di  
Kabupaten Banjar, 2020**  
*Number of Health Human Resources by Sub District in  
Banjar Regency, 2020*

Kecamatan Subdistrict	Dokter <sup>1</sup> Doctor <sup>1</sup>	Dokter Gigi <sup>2</sup> Dentist <sup>2</sup>	Perawat Nurse	Bidan Midwife	Tenaga kefarmasian Pharmacist
(1)	(2)	(3)	(4)	(5)	(6)
01. Aluh-Aluh	3	1	22	27	2
02. Beruntung Baru	2	2	14	21	3
03. Gambut	6	1	20	25	3
04. Kertak Hanyar	3	1	14	24	3
05. Tatah Makmur	1	1	10	20	3
06. Sungai Tabuk	9	3	32	51	9
07. Martapura	8	2	27	41	7
08. Martapura Timur	7	1	16	29	4
09. Martapura Barat	3	1	12	18	3
10. Astambul	3	1	16	35	3
11. Karang Intan	4	2	28	53	5
12. Aranio	2	1	10	16	4
13. Sungai Pinang	1	0	8	19	1
14. Paramasan	1	1	9	8	1
15. Pengaron	1	1	13	18	1
16. Sambung Makmur	2	0	12	15	2
17. Mataraman	2	1	9	23	3
18. Simpang Empat	2	3	22	29	5
19. Telaga Bauntung	1	1	6	6	2
20. Cintapuri Darussalam	1	0	7	14	2
<b>Kabupaten Banjar</b>	<b>62</b>	<b>24</b>	<b>307</b>	<b>492</b>	<b>66</b>



Lanjutan Tabel/Continued Table 4.2.2

Kecamatan Subdistrict	Tenaga Kesehatan Masyarakat Public Health worker	Tenaga Kesehatan Lingkungan Enviromental Health Worker	Tenaga Gizi Nutritionist	Ahli Teknologi Laboratorium Medik Medical Laboratory Technician
(1)	(7)	(8)	(9)	(10)
01. Aluh-Aluh	2	2	3	3
02. Beruntung Baru	2	2	3	1
03. Gambut	1	2	3	3
04. Kertak Hanyar	4	2	2	2
05. Tatah Makmur	2	2	2	2
06. Sungai Tabuk	8	4	8	4
07. Martapura	8	6	6	9
08. Martapura Timur	4	2	3	3
09. Martapura Barat	2	2	3	2
10. Astambul	2	2	3	2
11. Karang Intan	5	6	5	5
12. Aranio	1	2	5	2
13. Sungai Pinang	2	1	3	1
14. Paramasan	1	2	2	1
15. Pengaron	0	1	4	3
16. Sambung Makmur	4	1	3	2
17. Mataraman	2	2	2	2
18. Simpang Empat	4	3	3	4
19. Telaga Bauntung	3	1	3	1
20. Cintapuri Darussalam	1	0	1	1
<b>Kabupaten Banjar</b>	<b>58</b>	<b>45</b>	<b>67</b>	<b>53</b>

Catatan/Note: 1 Dokter dalam tabel ini termasuk dokter spesialis (selain spesialis gigi) dan dokter umum/Doctor in this table include medical specialist (exclude dentist specialist) and general practitioner

2 Dokter gigi dalam tabel ini termasuk dokter spesialis gigi dan dokter gigi/Doctor in this table include dentist and dentist specialist

Sumber/Source: Dinas Kesehatan Kabupaten Banjar, <http://sisdmk.bppsdmk.kemkes.go.id/>  
Health Agency of Banjar Regency, <http://sisdmk.bppsdmk.kemkes.go.id>

Banjar Regency in Figures 2022

**Tabel 4.2.3**  
**Table**

**Jumlah Rumah Sakit Umum, Rumah Sakit Khusus, dan Puskesmas Menurut Kecamatan di Kabupaten Banjar, 2020 dan 2021**  
*Percentage of People Who Had Health Complaint During a Month Prior to The Survey by Sub District in Banjar Regency, 2019 and 2020*

Kecamatan Subdistrict	Rumah Sakit Umum General Hospital		Rumah Sakit Khusus Specialized Hospital	
	2020	2021	2020	2021
(1)	(2)	(3)	(4)	(5)
01. Aluh-Aluh	-	-	-	-
02. Beruntung Baru	-	-	-	-
03. Gambut	-	1	-	1
04. Kertak Hanyar	1	1	-	-
05. Tatah Makmur	-	3	-	-
06. Sungai Tabuk	-	-	-	-
07. Martapura	3	-	1	-
08. Martapura Timur	-	-	-	-
09. Martapura Barat	-	-	-	-
10. Astambul	-	-	-	-
11. Karang Intan	-	-	-	-
12. Aranio	-	-	-	-
13. Sungai Pinang	-	-	-	-
14. Paramasan	-	-	-	-
15. Pengaron	-	-	-	-
16. Sambung Makmur	-	-	-	-
17. Mataraman	1	1	-	-
18. Simpang Empat	-	-	-	-
19. Telaga Bauntung	-	-	-	-
20. Cintapuri Darussalam	-	-	-	-
<b>Kabupaten Banjar</b>	<b>5</b>	<b>6</b>	<b>1</b>	<b>1</b>

Lanjutan Tabel/Continued Table 4.2.3

Kecamatan Subdistrict	Puskesmas <sup>1</sup> Rawat Inap Public Health Center <sup>1</sup> with Inpatient Care		Puskesmas <sup>1</sup> Non Rawat Inap Public Health Center <sup>1</sup> without Inpatient Care	
	2020	2021	2020	2021
(1)	(6)	(7)	(8)	(9)
01. Aluh-Aluh	1	1	0	-
02. Beruntung Baru	0	-	1	1
03. Gambut	0	-	1	1
04. Kertak Hanyar	0	-	1	1
05. Tatah Makmur	0	-	1	1
06. Sungai Tabuk	1	1	2	2
07. Martapura	0	-	2	2
08. Martapura Timur	0	-	1	1
09. Martapura Barat	0	-	1	1
10. Astambul	0	-	1	1
11. Karang Intan	1	1	1	1
12. Aranio	0	-	1	1
13. Sungai Pinang	0	-	1	1
14. Paramasan	0	-	1	1
15. Pengaron	1	1	0	-
16. Sambung Makmur	0	-	1	1
17. Mataraman	0	-	1	1
18. Simpang Empat	0	-	2	2
19. Telaga Bauntung	0	-	1	1
20. Cintapuri Darussalam	0	-	1	1
<b>Kabupaten Banjar</b>	<b>4</b>	<b>4</b>	<b>21</b>	<b>21</b>

Lanjutan Tabel/*Continued Table* 4.2.3

Kecamatan Subdistrict	Klinik Pratama Primary Clinic		Posyandu Intregrated Health Post	
	2020	2021	2020	2021
(1)	(10)	(11)	(12)	(13)
01. Aluh-Aluh	-	-	26	29
02. Beruntung Baru	-	-	19	19
03. Gambut	-	-	39	39
04. Kertak Hanyar	2	2	31	32
05. Tatah Makmur	-	-	14	14
06. Sungai Tabuk	1	1	75	74
07. Martapura	8	6	52	68
08. Martapura Timur	-	-	31	31
09. Martapura Barat	-	-	24	24
10. Astambul	-	-	36	36
11. Karang Intan	-	-	43	44
12. Aranio	-	-	13	14
13. Sungai Pinang	-	-	17	17
14. Paramasan	-	-	6	6
15. Pengaron	-	-	28	28
16. Sambung Makmur	-	-	18	18
17. Mataraman	1	1	32	32
18. Simpang Empat	-	-	52	25
19. Telaga Bauntung	-	-	5	5
20. Cintapuri Darussalam	-	-	-	15
<b>Kabupaten Banjar</b>	<b>12</b>	<b>10</b>	<b>561</b>	<b>570</b>

Catatan/Note: 1 Puskesmas yang teregistrasi/Registered Public Health Center

Sumber/Source: Dinas Kesehatan Kabupaten Banjar, Profil Kesehatan / Health Agency of Banjar Regency, Health Profile

**Tabel**  
**Table 4.2.4**

**Jumlah Desa/Kelurahan yang Rawan Terhadap Berbagai Macam Penyakit Menurut Jenis Penyakit dan Kecamatan di Kabupaten Banjar, 2021**  
**Number of Sensitive Village Toward Various Disease by Type of Disease and Subdistrict in Banjar Regency, 2021**

Kecamatan Subdistrict	Jenis Penyakit Disease			
	DBD	Campak	AFP	Malaria
(1)	(2)	(3)	(4)	(5)
01. Aluh-Aluh	2	1	-	-
02. Beruntung Baru	1	1	-	-
03. Gambut	2	2	-	-
04. Kertak Hanyar	1	0	-	-
05. Tatah Makmur	0	1	-	-
06. Sungai Tabuk	1	7	-	-
07. Martapura	1	4	3	-
08. Martapura Timur	1	2	-	-
09. Martapura Barat	0	0	-	-
10. Astambul	1	0	-	-
11. Karang Intan	1	4	-	-
12. Aranio	1	0	-	-
13. Sungai Pinang	0	0	-	1
14. Paramasan	0	0	-	-
15. Pengaron	0	0	-	-
16. Sambung Makmur	1	0	-	-
17. Mataraman	1	0	-	-
18. Simpang Empat	1	4	-	-
19. Telaga Bauntung	0	0	-	-
20. Cintapuri Darussalam	1	0	-	-
<b>Kabupaten Banjar</b>	<b>16</b>	<b>26</b>	<b>3</b>	<b>1</b>

Sumber/Source: Dinas Kesehatan Kabupaten Banjar/ Health Agency of Banjar Regency

**Tabel 4.2.5**  
**Table**

**Jumlah Kasus HIV/AIDS IMS DBD Diare TB dan Malaria Menurut Kecamatan di Kabupaten Banjar, 2021**  
**Number of HIV/AIDS Sexually Transmitted Infection Dengue Fever Diarrhea Tuberculosis (TB) and Malaria Cases by Subdistrict in Banjar Regency, 2021**

Kecamatan Subdistrict	HIV/AIDS HIV/AIDS	IMS Sexually Transmitted Infection	DBD Dengue Fever	Diare Diarrhea	TB Tuber culosis	Malaria Malaria
(1)	(2)	(3)	(4)	(5)	(6)	(7)
01. Aluh-Aluh	-	-	3	174	29	-
02. Beruntung Baru	-	-	0	21	4	-
03. Gambut	-	-	4	172	21	-
04. Kertak Hanyar	-	-	4	93	36	-
05. Tatah Makmur	-	-	0	119	6	-
06. Sungai Tabuk	-	-	7	631	35	-
07. Martapura	-	7	17	219	218	-
08. Martapura Timur	-	-	2	208	35	-
09. Martapura Barat	-	-	0	69	19	-
10. Astambul	-	-	2	110	26	-
11. Karang Intan	-	1	3	112	34	-
12. Aranio	-	-	1	114	13	-
13. Sungai Pinang	-	-	0	70	10	1
14. Paramasan	-	-	0	22	0	-
15. Pengaron	-	-	0	60	10	-
16. Sambung Makmur	-	-	0	171	5	-
17. Mataraman	-	-	2	555	17	-
18. Simpang Empat	-	-	0	100	24	-
19. Telaga Bauntung	-	-	0	11	1	-
20. Cintapuri Darussalam	-	-	0	0	0	-
<b>Kabupaten Banjar</b>	<b>0</b>	<b>8</b>	<b>45</b>	<b>3 031</b>	<b>543</b>	<b>1</b>

Sumber/Source: Dinas Kesehatan Kabupaten Banjar/ Health Agency of Banjar Regency

**Tabel 4.2.6** Jumlah Pasangan Usia Subur (PUS) dan Peserta KB Aktif Menurut Kecamatan di Kabupaten Banjar, 2021  
**Number of Eligible Couples and Family Planning Participants by Subdistrict in Banjar Regency, 2021**

Kecamatan Subdistrict	Jumlah PUS Eligible Couples	Peserta KB Aktif Family Planning Participants			
		IUD	Pil Pill	Kondom Condom	Suntikan Injection
(1)	(2)	(3)	(4)	(5)	(6)
01. Aluh-Aluh	5 223	58	1 751	75	2 618
02. Beruntung Baru	2 505	46	785	25	1 029
03. Gambut	6 316	176	2 214	36	3 408
04. Kertak Hanyar	8 762	155	2 856	615	2 821
05. Tatah Makmur	2 295	31	876	10	1 009
06. Sungai Tabuk	12 676	96	3 947	60	5 319
07. Martapura	17 104	505	5 197	198	8 465
08. Martapura Timur	4 741	51	2 063	36	1 841
09. Martapura Barat	3 448	3	892	3	1 644
10. Astambul	6 278	83	2 740	148	2 312
11. Karang Intan	6 426	16	1 346	12	3 242
12. Aranio	1 287	4	401	60	602
13. Sungai Pinang	3 692	23	1 156	14	1 290
14. Paramasan	258	0	54	20	30
15. Pengaron	3 238	4	959	10	1 749
16. Sambung Makmur	2 955	4	462	4	1 486
17. Mataraman	3 862	27	1 157	7	1 330
18. Simpang Empat	5 020	53	1 882	75	1 761
19. Telaga Bauntung	698	23	174	8	396
20. Cintapuri Darussalam	2 305	9	630	37	1 181
<b>Kabupaten Banjar</b>	<b>99 089</b>	<b>1 367</b>	<b>31 542</b>	<b>1 453</b>	<b>43 533</b>

Lanjutan Tabel/*Continued Table 4.2.6*

Kecamatan <i>Subdistrict</i>	Peserta KB Aktif <i>Family Planning Participants</i>			
	Implan <i>Implants</i>	MOP	MOW	Jumlah <i>Total</i>
(1)	(7)	(8)	(9)	(10)
01. Aluh-Aluh	183	10	23	4 718
02. Beruntung Baru	175	0	23	2 083
03. Gambut	282	1	34	6 151
04. Kertak Hanyar	548	6	34	7 035
05. Tatah Makmur	132	1	16	2 075
06. Sungai Tabuk	403	0	53	9 878
07. Martapura	355	21	164	14 905
08. Martapura Timur	120	3	49	4 163
09. Martapura Barat	154	2	2	2 700
10. Astambul	308	3	13	5 607
11. Karang Intan	664	1	18	5 299
12. Aranio	74	0	3	1 144
13. Sungai Pinang	278	0	24	2 785
14. Paramasan	0	0	0	104
15. Pengaron	52	2	17	2 793
16. Sambung Makmur	87	0	14	2 057
17. Mataraman	355	5	27	2 908
18. Simpang Empat	398	32	20	4 221
19. Telaga Bauntung	73	2	5	681
20. Cintapuri Darussalam	160	0	5	2 022
<b>Kabupaten Banjar</b>	<b>4 801</b>	<b>89</b>	<b>544</b>	<b>83 329</b>

Sumber/*Source*: Dinas Pengendalian Penduduk Keluarga Berencana Pemberdayaan Perempuan & Perlindungan Anak / *Population Control Office for Family Planning for Women Empowerment & Child Protection*



**Tabel**  
**Table 4.2.7**

**Jumlah Target Keluarga Berencana (KB) dan Pencapaian KB Baru serta KB Aktif Menurut Kecamatan di Kabupaten Banjar, 2021**  
**Number of Family Planning Target and Achivement of New and Active Participants by Subdistrict in Banjar Regency, 2021**

Kecamatan Subdistrict	KB Baru New Participant		KB Aktif Active Participant	
	PPM Baru New PPM	Pencapaian Achivement	PPM Baru New PPM	Pencapaian Achivement
(1)	(2)	(3)	(4)	(5)
01. Aluh-Aluh	1 752	1 038	4 718	4 105
02. Beruntung Baru	835	516	2 083	2 013
03. Gambut	1 086	799	6 151	4 897
04. Kertak Hanyar	2 343	607	7 035	5 741
05. Tatah Makmur	524	158	2 075	1 849
06. Sungai Tabuk	3 469	2 231	9 878	8 434
07. Martapura	5 579	2 491	14 905	19 097
08. Martapura Timur	726	386	4 163	3 535
09. Martapura Barat	432	489	2 700	2 135
10. Astambul	977	418	5 607	4 949
11. Karang Intan	1 400	876	5 299	4 163
12. Aranio	1 720	151	1 144	1 831
13. Sungai Pinang	2 687	3 593	2 785	2 371
14. Paramasan	264	140	104	439
15. Pengaron	402	193	2 793	2 494
16. Sambung Makmur	416	306	2 057	1 862
17. Mataraman	568	115	2 908	2 583
18. Simpang Empat	1 305	330	4 221	4 135
19. Telaga Bauntung	86	45	681	560
20. Cintapuri Darussalam	64	0	2 022	1 565
<b>Kabupaten Banjar</b>	<b>26635</b>	<b>14882</b>	<b>83 329</b>	<b>78 758</b>

Sumber/Source: Dinas Pengendalian Penduduk Keluarga Berencana Pemberdayaan Perempuan & Perlindungan Anak / Population Control Office for Family Planning for Women Empowerment & Child Protection

**Tabel** 4.2.8  
**Table**

**Banyaknya Pasangan Usia Subur yang Bukan Peserta Keluarga Berencana Menurut Keadaan/Alasan dan Kecamatan di Kabupaten Banjar, 2021**  
**Number of Childbearing Age Couples Who aren't Family Planning Participants by Condition and Subdistrict in Banjar Regency, 2021**

Kecamatan Subdistrict	Hamil Pregnant	Ingin Anak Segera Want to have Children Soon	Ingin Anak Tunda Want to have children later	Tidak Ingin Anak Lagi Don't want children anymore	Jumlah Total
(1)	(2)	(3)	(4)	(5)	
01. Aluh-Aluh	195	95	103	112	505
02. Beruntung Baru	108	129	108	77	422
03. Gambut	35	112	8	10	165
04. Kertak Hanyar	190	256	256	1025	1727
05. Tatah Makmur	32	71	55	62	220
06. Sungai Tabuk	704	873	545	676	2798
07. Martapura	395	88	801	915	2199
08. Martapura Timur	186	124	145	123	578
09. Martapura Barat	141	274	141	192	748
10. Astambul	60	66	18	527	671
11. Karang Intan	75	321	320	411	1127
12. Aranio	43	50	25	25	143
13. Sungai Pinang	50	222	335	300	907
14. Paramasan	15	43	57	39	154
15. Pengaron	0	0	0	0	0
16. Sambung Makmur	15	257	294	332	898
17. Mataraman	32	222	335	365	954
18. Simpang Empat	78	270	230	221	799
19. Telaga Bauntung	6	7	2	2	17
20. Cintapuri Darussalam	19	145	69	50	283
<b>Kabupaten Banjar</b>	<b>2 379</b>	<b>3 625</b>	<b>3 847</b>	<b>5 464</b>	<b>15 315</b>

Sumber/Source: Dinas Pengendalian Penduduk Keluarga Berencana Pemberdayaan Perempuan & Perlindungan Anak / Population Control Office for Family Planning for Women Empowerment & Child Protection

**Tabel 4.2.9** Jumlah Pentahapan Keluarga Berencana Menurut Kecamatan di Kabupaten Banjar, 2021  
**Number of Family Planning Level by Subdistrict in Banjar Regency, 2021**

Kecamatan Subdistrict	Jumlah Total
(1)	(2)
01. Aluh-Aluh	5 223
02. Beruntung Baru	2 505
03. Gambut	6 316
04. Kertak Hanyar	8 762
05. Tatah Makmur	2 295
06. Sungai Tabuk	12 676
07. Martapura	17 104
08. Martapura Timur	4 741
09. Martapura Barat	3 448
10. Astambul	6 278
11. Karang Intan	6 426
12. Aranio	1 287
13. Sungai Pinang	3 692
14. Paramasan	258
15. Pengaron	3 238
16. Sambung Makmur	2 955
17. Mataraman	3 862
18. Simpang Empat	5 020
19. Telaga Bauntung	698
20. Cintapuri Darussalam	2 305
<b>Kabupaten Banjar</b>	<b>99 089</b>

Sumber/Source: Dinas Pengendalian Penduduk Keluarga Berencana Pemberdayaan Perempuan & Perlindungan Anak / Population Control Office for Family Planning for Women Empowerment & Child Protection

**Tabel 4.2.10**  
**Table**

**Jumlah Komponen Keluarga Berencana Menurut Kecamatan di Kabupaten Banjar, 2021**  
**Number of Family Planning Level by Subdistrict in Banjar Regency, 2021**

Kecamatan Subdistrict	Klinik KB Clinic		Tenaga Medis Paramedics			Tenaga PKB/ PLKB PNS	Tenaga PKB/ PLKB NON PNS
	Pemerintah Public	Swasta Private	Dokter Praktek Swasta Private Doctors	Bidan Praktek Mandiri Private Midwives	Bidan Praktek Mandiri Private Midwives		
(1)	(2)	(3)	(4)	(5)	(6)	(7)	(8)
01. Aluh-Aluh	1	0	0	19	1	1	1
02. Beruntung Baru	1	0	0	0	0	1	1
03. Gambut	1	0	2	7	14	2	2
04. Kertak Hanyar	1	0	11	0	0	1	2
05. Tatah Makmur	1	0	0	13	0	2	2
06. Sungai Tabuk	3	0	2	15	12	2	3
07. Martapura	3	2	6	36	0	3	8
08. Martapura Timur	1	0	0	20	0	3	1
09. Martapura Barat	1	0	0	0	2	2	1
10. Astambul	1	0	0	2	21	2	0
11. Karang Intan	2	0	0	0	0	2	1
12. Aranio	1	0	3	13	1	1	1
13. Sungai Pinang	1	0	0	0	0	1	1
14. Paramasan	1	0	0	0	0	0	1
15. Pengaron	1	0	0	0	0	1	1
16. Sambung Makmur	1	0	0	0	7	1	1
17. Mataraman	1	1	0	0	1	2	1
18. Simpang Empat	2	0	0	2	4	1	1
19. Telaga Bauntung	1	0	0	0	0	1	1
20. Cintapuri Darussalam	0	0	0	0	0	1	1
<b>Kabupaten Banjar</b>	<b>25</b>	<b>3</b>	<b>24</b>	<b>127</b>	<b>63</b>	<b>30</b>	<b>31</b>

Sumber/Source: Dinas Pengendalian Penduduk Keluarga Berencana Pemberdayaan Perempuan & Perlindungan Anak / Population Control Office for Family Planning for Women Empowerment & Child Protection

**Tabel 4.2.11** Sepuluh Besar Penyakit Rawat Jalan Pada RSU Ratu Zalecha Martapura, 2021  
**Table** *Big Ten Outpatient Diseases at Ratu Zalecha General Hospital, 2021*

Jenis Penyakit <i>The Type of Disease</i>	Jumlah Kasus <i>Number of Cases</i>	Persentase (%) <i>Percentage (%)</i>
(1)	(2)	(3)
01. Chronic kidney disease, stage 5	1 582	23%
02. Chronic obstructive pulmonary disease, unspecified	1 193	18%
03. Necrosis of pulp	666	10%
04. Essential (primary) hypertension	644	9%
05. HIV disease resulting in multiple infections	580	8%
06. Functional dyspepsia	549	8%
07. Non-insulin-dependent diabetes mellitus without complications	528	8%
08. Low back pain	400	6%
09. Tuberculosis of lung, without mention of bacteriological or histological confirmation	333	5%
10. Pulpitis	324	5%
<b>Jumlah/ Total</b>	<b>6 799</b>	<b>100%</b>

Sumber/Source: RSU Ratu Zalecha Martapura/ Ratu Zalecha General Hospital Martapura

**Tabel**  
**Table** 4.2.12

**Jumlah Pengunjung Poliklinik Anak Pada RSU Ratu  
Zalecha Martapura Setiap Bulan, 2021**  
**Number of Child Polyclinic Visitors at Ratu Zalecha General  
Hospital per Month, 2021**

Bulan Month	Pengunjung Baru New Visitor	Pengunjung Lama Old Visitor	Jumlah Total
(1)	(2)	(3)	(4)
01. Januari/January	9	114	123
02. Februari/February	16	112	128
03. Maret/March	11	120	131
04. April/April	14	124	138
05. Mei/May	7	119	126
06. Juni/June	10	164	174
07. Juli/July	16	158	174
08. Agustus/August	10	128	138
09. September/September	18	157	175
10. Oktober/October	22	174	196
11. November/November	22	196	218
12. Desember/December	34	186	220
<b>Jumlah/ Total</b>	<b>189</b>	<b>1 752</b>	<b>1 941</b>

Sumber/Source: RSU Ratu Zalecha Martapura/ Ratu Zalecha General Hospital Martapura

**Tabel**  
**Table** 4.2.13**Kegiatan Imunisasi di Poliklinik Anak Pada RSU Ratu  
Zalecha Martapura Setiap Bulan, 2021**  
*Imunization Activity in Child Polyclinic at Ratu Zalecha  
General Hospital per Month, 2021*

<b>Bulan Month</b>	<b>BCG</b>	<b>Campak</b>	<b>Pentabio I</b>	<b>Pentabio II</b>	<b>Pentabio III</b>
(1)	(2)	(3)	(4)	(5)	(6)
01. Januari/January	-	-	2	-	-
02. Februari/February	-	-	-	1	-
03. Maret/March	-	6	-	-	-
04. April/April	5	-	3	3	-
05. Mei/May	-	-	-	2	-
06. Juni/June	3	4	-	-	2
07. Juli/July	-	-	-	-	-
08. Agustus/August	6	-	-	-	-
09. September/September	-	-	2	3	-
10. Oktober/October	-	6	-	-	-
11. November/November	-	-	2	-	1
12. Desember/December	-	-	-	1	-
<b>Jumlah/ Total</b>	<b>14</b>	<b>16</b>	<b>9</b>	<b>10</b>	<b>3</b>

Catatan/Notes: Pentabio terdiri dari DPT Hepatitis dan Influenza/ Pentabio consists of DPT Hepatitis and Influenza

Lanjutan Tabel/*Continued Table* 4.2.13

Bulan Month	Polio I	Polio II	Polio III	Polio IV	HBO
(1)	(7)	(8)	(9)	(10)	(11)
01. Januari/ <i>January</i>	2	-	-	-	81
02. Februari/ <i>February</i>	-	1	-	1	84
03. Maret/ <i>March</i>	-	-	-	1	36
04. April/ <i>April</i>	3	-	-	-	90
05. Mei/ <i>May</i>	-	-	-	-	77
06. Juni/ <i>June</i>	-	2	2	-	82
07. Juli/ <i>July</i>	-	-	-	2	67
08. Agustus/ <i>August</i>	-	-	-	-	76
09. September/ <i>September</i>	2	-	-	3	67
10. Oktober/ <i>October</i>	-	1	-	-	73
11. November/ <i>November</i>	2	-	1	-	91
12. Desember/ <i>December</i>	-	-	-	-	35
<b>Jumlah/ Total</b>	<b>9</b>	<b>4</b>	<b>3</b>	<b>7</b>	<b>859</b>

Sumber/*Source*: RSU Ratu Zalecha Martapura/ *Ratu Zalecha General Hospital Martapura*



**Tabel 4.2.14** Kegiatan Poliklinik Gigi Pada RSU Ratu Zalecha Martapura Setiap Bulan, 2021  
**Table** Dental Polyclinic Activity at Ratu Zalecha General Hospital per Month, 2021

Bulan Month	Priodont	Pulpa	Abase	Lain-Lain Others
(1)	(2)	(3)	(4)	(5)
01. Januari/January	38	99	20	2
02. Februari/February	56	77	35	1
03. Maret/March	69	149	13	-
04. April/April	65	125	10	2
05. Mei/May	29	112	6	-
06. Juni/June	40	159	22	1
07. Juli/July	35	121	17	-
08. Agustus/August	14	96	2	-
09. September/September	25	133	5	2
10. Oktober/October	38	176	21	-
11. November/November	56	199	24	-
12. Desember/December	64	164	26	-
<b>Jumlah/ Total</b>	<b>529</b>	<b>1 610</b>	<b>201</b>	<b>8</b>

Sumber/Source: RSU Ratu Zalecha Martapura/ Ratu Zalecha General Hospital Martapura

**Tabel**  
**Table** 4.2.15**Jumlah Pengunjung Poliklinik Kandungan Pada RSU Ratu Zalecha Martapura Setiap Bulan, 2021**  
**Number of Pregnancy Polyclinic Visitors at Ratu Zalecha General Hospital per Month, 2021**

Bulan Month	Pengunjung Baru New Visitor	Pengunjung Lama Old Visitor	Jumlah Total
(1)	(2)	(3)	(4)
01. Januari/January	18	97	115
02. Februari/February	20	85	105
03. Maret/March	21	107	128
04. April/April	27	102	129
05. Mei/May	15	87	102
06. Juni/June	15	116	131
07. Juli/July	17	98	115
08. Agustus/August	24	95	119
09. September/September	18	96	114
10. Oktober/October	22	117	139
11. November/November	31	125	156
12. Desember/December	16	138	154
<b>Jumlah/ Total</b>	<b>244</b>	<b>1 263</b>	<b>1 507</b>

Sumber/Source: RSU Ratu Zalecha Martapura/ Ratu Zalecha General Hospital Martapura

**Tabel 4.2.16** Kegiatan Poliklinik Kandungan (Khusus Imunisasi) Pada  
**Table** **RSU Ratu Zalecha Martapura Setiap Bulan, 2021**  
**Pregnancy Polyclinic Activity (Imunization Only) at Ratu**  
**Zalecha General Hospital per Month, 2021**

Bulan Month	Bumil Pregnant		Catan Catan	
	TT 1	TT 2	TT 1	TT 2
(1)	(2)	(3)	(4)	(5)
01. Januari/January	-	2	-	-
02. Februari/February	-	-	-	-
03. Maret/March	3	-	1	1
04. April/April	1	-	-	-
05. Mei/May	-	-	-	-
06. Juni/June	3	2	1	-
07. Juli/July	1	1	-	-
08. Agustus/August	-	-	-	-
09. September/September	1	1	1	-
10. Oktober/October	-	2	-	-
11. November/November	1	-	2	-
12. Desember/December	-	-	1	-
<b>Jumlah/ Total</b>	<b>10</b>	<b>8</b>	<b>6</b>	<b>1</b>

Sumber/Source: RSU Ratu Zalecha Martapura/ Ratu Zalecha General Hospital Martapura

**Tabel**  
**Table** 4.2.17

**Jumlah Kelahiran Hidup dan Kelahiran Mati Pada RSU Ratu Zalecha Martapura Setiap Bulan, 2021**  
**Number of Life Birth and Stillbirth at Ratu Zalecha General Hospital per Month, 2021**

Bulan Month	Kelahiran Hidup Life Birth	Kelahiran Mati Stillbirth	Jumlah Total
(1)	(2)	(3)	(4)
01. Januari/January	94	5	99
02. Februari/February	91	1	92
03. Maret/March	91	1	92
04. April/April	118	8	126
05. Mei/May	119	10	129
06. Juni/June	107	8	115
07. Juli/July	110	3	113
08. Agustus/August	90	4	94
09. September/September	122	9	131
10. Oktober/October	133	7	140
11. November/November	139	7	146
12. Desember/December	117	5	123
<b>Jumlah/ Total</b>	<b>1 331</b>	<b>68</b>	<b>1 400</b>

Sumber/Source: RSU Ratu Zalecha Martapura/ Ratu Zalecha General Hospital Martapura

**Tabel**  
**Table 4.2.18****Kegiatan Radiologi Pada RSUD Ratu Zalecha Martapura  
Setiap Bulan, 2021**  
**Radiology Activity at Ratu Zalecha General Hospital per  
Month, 2021**

Bulan Month	Jenis Radiologi Type of Radiology					Jumlah Total
	Thorax	BNO	CRA	EXT	Gigi Dental	
(1)	(2)	(3)	(4)	(5)	(6)	(7)
01. Januari/January	630	80	56	110	30	906
02. Februari/February	609	72	74	133	28	916
03. Maret/March	775	94	69	106	46	1090
04. April/April	635	99	60	103	49	946
05. Mei/May	565	102	52	87	37	843
06. Juni/June	612	100	69	111	40	932
07. Juli/July	831	82	86	99	35	1133
08. Agustus/August	783	71	25	94	25	998
09. September/September	534	92	53	99	35	813
10. Oktober/October	538	133	98	112	45	926
11. November/November	598	166	104	167	52	1087
12. Desember/December	729	148	105	135	52	1169
<b>Jumlah/ Total</b>	<b>7 839</b>	<b>1 239</b>	<b>851</b>	<b>1 356</b>	<b>474</b>	<b>11 759</b>

Sumber/Source: RSUD Ratu Zalecha Martapura/ Ratu Zalecha General Hospital Martapura

**Tabel**  
**Table** 4.2.19**Jumlah Pasien yang Keluar Berdasarkan Alasannya Pada  
RSU Ratu Zalecha Martapura Setiap Bulan, 2021**  
**Number of Discharged Patient by Reasons at Ratu Zalecha  
General Hospital per Month, 2021**

Bulan Month	Dipulangkan Repatriated	Pemintaan Sendiri Self Request	Dirujuk Referred	Meninggal Pass Away	Jumlah Total
(1)	(2)	(3)	(4)	(5)	(6)
01. Januari/January	699	31	7	57	794
02. Februari/February	648	37	10	50	745
03. Maret/March	691	34	13	44	782
04. April/April	655	45	14	53	767
05. Mei/May	640	38	11	46	735
06. Juni/June	641	33	8	51	733
07. Juli/July	634	23	9	67	733
08. Agustus/August	541	24	5	77	647
09. September/September	592	14	12	37	655
10. Oktober/October	708	26	8	42	784
11. November/November	783	30	7	48	868
12. Desember/December	794	33	4	51	882
<b>Jumlah/ Total</b>	<b>8 026</b>	<b>368</b>	<b>108</b>	<b>623</b>	<b>9 125</b>

Sumber/Source: RSU Ratu Zalecha Martapura/ Ratu Zalecha General Hospital Martapura

**Tabel 4.2.20** Kunjungan Pasien Rawat Jalan Pada Poliklinik di RSU Ratu Zalecha Martapura, 2021  
**Table** *Outpatient Visit at Polyclinics in Ratu Zalecha General Hospital per Month, 2021*

Poliklinik <i>Polyclinic</i>	Kunjungan Baru <i>New Visit</i>	Kunjungan Ulang <i>Revisit</i>	Jumlah <i>Total</i>
(1)	(2)	(3)	(4)
01. Anak	189	1 752	1 941
02. Bedah Umum	202	1 580	1 782
03. Bedah Vaskuler	76	437	513
04. Endokrin-Metabolik-Diabetes	138	2 579	2 717
05. Geriatri	0	98	98
06. Gigi	338	1 982	2 320
07. Gizi	36	140	176
08. Hematologi-Onkologi Medik	35	775	810
09. Hemodialisa	2	5 152	5 154
10. IGD	1 769	2 931	4 700
11. Imunisasi	1	2	3
12. Jantung	100	1 228	1 328
13. Jiwa	457	5 431	5 888
14. Kebidanan & Kandungan	244	1 263	1 507
15. Kulit & Kelamin	192	1 507	1 699
16. Laboratorium Klinik	308	371	679
17. Mata	442	1 643	2 085
18. Orthopedi	231	1 280	1 511
19. Paru	296	2 526	2 822
20. Penyakit Dalam	411	4 992	5 403
21. Psikologi	24	18	42
22. Radiologi	765	162	927
23. Rehabilitasi Medik	41	3 989	4 030
24. Saraf	145	3 179	3 324
25. TB DOTS	1	0	1
26. THT	480	1 281	1 761
27. Umum / MCU	638	394	1 032
28. VCT	36	1 383	1 419
<b>Jumlah/ Total</b>	<b>7 597</b>	<b>48 075</b>	<b>55 672</b>

Sumber/Source: RSU Ratu Zalecha Martapura/ Ratu Zalecha General Hospital Martapura

**Tabel**  
**Table** 4.2.21

**Tingkat Pemanfaatan Poliklinik Rawat Jalan Pada RSU Ratu Zalecha Martapura, 2021**  
**Utilization Rate of Outpatient Polyclinic at Ratu Zalecha General Hospital per Month, 2021**

Poliklinik Polyclinic	Umum General	Askes/BPJS Health Insurance	Jamkesda Regional Health Insurance	Asuransi Insurance	Lainnya Others	Jumlah Total
(1)	(2)	(3)	(4)	(5)	(6)	(7)
01. Anak	371	1 482	87	0	1	1 941
02. Bedah Umum	376	1 368	23	8	7	1 782
03. Bedah Vaskuler	37	473	3	0	0	513
04. Endokrin-Metabolik-Diabetes	94	2 614	0	0	9	2 717
05. Geriatri	0	98	0	0	0	98
06. Gigi	841	1 466	0	0	13	2 320
07. Gizi	102	73	0	0	1	176
08. Hematologi-Onkologi Medik	63	734	13	0	0	810
09. Hemodialisa	5	5 149	0	0	0	5 154
10. IGD	1 773	2 902	6	11	8	4 700
11. Imunisasi	3	0	0	0	0	3
12. Jantung	215	1 092	2	0	19	1 328
13. Jiwa	871	4 967	45	0	5	5 888
14. Kebidanan & Kandungan	458	922	125	0	2	1 507
15. Kulit & Kelamin	387	1 303	4	0	5	1 699
16. Laboratorium Klinik	581	29	3	0	66	679
17. Mata	617	1 435	2	0	31	2 085
18. Orthopedi	372	1 083	3	51	2	1 511
19. Paru	410	2 373	17	0	22	2 822
20. Penyakit Dalam	884	4 413	33	0	73	5 403
21. Psikologi	41	1	0	0	0	42
22. Radiologi	904	22	0	0	1	927
23. Rehabilitasi Medik	105	3 871	11	12	31	4 030
24. Saraf	438	2 844	10	7	25	3 324
25. TB DOTS	0	1	0	0	0	1
26. THT	919	833	3	0	6	1 761
27. Umum / MCU	975	48	0	0	9	1 032
28. VCT	402	1 016	1	0	0	1 419
<b>Jumlah/ Total</b>	<b>12 244</b>	<b>42 612</b>	<b>391</b>	<b>89</b>	<b>336</b>	<b>55 672</b>

Sumber/Source: RSU Ratu Zalecha Martapura/ Ratu Zalecha General Hospital Martapura



**Tabel 4.2.22** Tingkat Pemanfaatan Rawat Jalan di RSU Ratu Zalecha Martapura Setiap Bulan, 2021  
**Table 4.2.22** *Outpatient Utilization Rate of Ratu Zalecha General Hospital per Month, 2021*

Poliklinik Polyclinic	Umum General	Askes/BPJS Health Insurance	Jamkesda Regional Health Insurance	Asuransi Insurance	Lainnya Others	Jumlah Total
(1)	(2)	(3)	(4)	(5)	(6)	(7)
01. Januari/January	915	2 875		6	30	3 839
02. Februari/February	859	3 072		9	24	3 995
03. Maret/March	1 133	3 612		13	32	4 830
04. April/April	889	3 264		11	27	4 218
05. Mei/May	791	3 013		13	22	3 858
06. Juni/June	989	3 746		6	44	4 817
07. Juli/July	1 097	3 973		4	43	5 161
08. Agustus/August	815	3 169		0	15	4 010
09. September/September	882	3 421		3	23	4 369
10. Oktober/October	1 042	3 748		10	21	4 861
11. November/November	1 246	4 256		6	25	5 583
12. Desember/December	1 586	4 463		8	30	6 131
<b>Jumlah/ Total</b>	<b>12 244</b>	<b>42 612</b>	<b>391</b>	<b>89</b>	<b>336</b>	<b>55 672</b>

Sumber/Source: RSU Ratu Zalecha Martapura/ Ratu Zalecha General Hospital Martapura

**Tabel**  
**Table** 4.2.23**Tingkat Pemanfaatan Rawat Inap di RSUD Ratu Zalecha  
Martapura Setiap Bulan, 2021**  
*Inpatient Utilization Rate of Ratu Zalecha General Hospital  
per Month, 2021*

Poliklinik Polyclinic	Umum General	Askes/BPJS Health Insurance	Jamkesda Regional Health Insurance	Asuransi Insurance	Lainnya Others	Jumlah Total
(1)	(2)	(3)	(4)	(5)	(6)	(7)
01. Januari/January	128	619	45	2	0	794
02. Februari/February	120	549	62	5	10	746
03. Maret/March	99	619	54	5	6	783
04. April/April	100	618	42	2	5	767
05. Mei/May	79	578	66	5	7	735
06. Juni/June	82	594	52	0	5	733
07. Juli/July	86	605	41	0	1	733
08. Agustus/August	78	512	56	2	2	650
09. September/September	67	534	54	0	0	655
10. Oktober/October	102	608	67	5	2	784
11. November/November	87	694	80	6	1	868
12. Desember/December	137	665	77	2	1	882
<b>Jumlah/ Total</b>	<b>1 165</b>	<b>7 195</b>	<b>696</b>	<b>34</b>	<b>40</b>	<b>9 130</b>

Sumber/Source: RSUD Ratu Zalecha Martapura/ Ratu Zalecha General Hospital Martapura

**Tabel**  
**Table** 4.2.24**Kegiatan Rujukan pada RSU Ratu Zalecha Martapura  
Menurut Jenis Pelayanan Spesialisnya, 2021**  
*Reference Activity at Ratu Zalecha General Hospital by The  
Type of Specialist Service, 2021*

Jenis Pelayanan Spesialis <i>Type of Specialist Service</i>	Pusat Kesehatan Masyarakat		
	Pusat Kesehatan Masyarakat <i>Public Health Center</i>	RS Lain <i>Other Hospital</i>	Dokter Swasta <i>Private Doctor</i>
(1)	(2)	(3)	(4)
01. Anak	1 104	4	198
02. Bedah Onkologi	724	6	146
03. Bedah Umum	0	0	0
04. Fisioterapi	1 829	163	898
05. Gigi	519	74	138
06. Gizi	5	1	0
07. Jantung	579	9	241
08. Jiwa	3 473	47	726
09. Kulit & Kelamin	735	13	174
10. Mata	871	7	226
11. Obsgyn	607	3	121
12. Orthopedi	552	18	222
13. Paru	1 668	8	263
14. Penyakit Dalam	5 076	119	1 457
15. Psikologi	1	0	0
16. Saraf	1 690	67	541
17. THT	440	19	151
<b>Jumlah/ Total</b>	<b>19 873</b>	<b>558</b>	<b>5 502</b>

Sumber/Source: RSU Ratu Zalecha Martapura/ Ratu Zalecha General Hospital Martapura

**Tabel**  
**Table** 4.2.25

**Jumlah Peserta Jaminan Kesehatan Nasional Kartu  
Indonesia Sehat Berdasarkan Fasilitas Kesehatan Tingkat  
Pertama di Kabupaten Banjar, 2021**  
*Number of National Health Insurance Health Indonesian  
Card Members by First Health Facilities at Banjar Regency,  
2021*

Nama Pemberi Pelayanan Kesehatan <i>Health Care Giver</i>	Jumlah <i>Total</i>
(1)	(2)
01. FKTP / Puskesmas	9 683
02. DPP / Dokter Praktek perorangan	41 021
03. Klinik pratama	11 481
04. Klinik pratama TNI / POLRI	2 790
<b>Sub Jumlah/ Sub Total</b>	<b>64 975</b>

Sumber/Source: BPJS Kesehatan Kabupaten Banjar/ Social Security Administrator of Banjar Regency

**Tabel**  
**Table** 4.2.26

**Jumlah Peserta Jaminan Kesehatan Nasional Kartu Indonesia Sehat – Penerima Bantuan Iuran Anggaran Pendapatan dan Belanja Negara Berdasarkan Fasilitas Kesehatan Tingkat Pertama di Kabupaten Banjar, 2021**  
**Number of National Health Insurance Health Indonesian Card – Dues Support Recipients of State Budget Members by First Health Facilities at Banjar Regency, 2021**

Kecamatan Subdistrict	Fasilitas Kesehatan Tingkat Pertama First Health Facilities	Jumlah Total
(1)	(2)	(3)
01. Aluh-Aluh	Puskesmas Aluh-Aluh	17 840
02. Beruntung Baru	Puskesmas Beruntung Baru	7 266
03. Gambut	Puskesmas Gambut	7 038
04. Kertak Hanyar	Puskesmas Kertak Hanyar	7 827
05. Tatah Makmur	Puskesmas tatah Makmur	5 614
06. Sungai Tabuk	Puskesmas Sungai Tabuk 1	9 828
	Puskesmas Sungai Tabuk 2	3 783
	Puskesmas Sungai Tabuk 3	2 598
07. Martapura	Puskesmas Martapura	10 621
	Puskesmas Martapura 2	6 467
08. Martapura Timur	Puskesmas Martapura Timur	10 891
09. Martapura Barat	Puskesmas Martapura Barat	10 965
10. Astambul	Puskesmas Astambul	11 913
11. Karang Intan	Puskesmas Karang Intan 1	5 249
	Puskesmas Karang Intan 2	3 286
12. Aranio	Puskesmas Aranio	3 619
13. Sungai Pinang	Puskesmas Sungai Pinang	3 701
14. Paramasan	Puskesmas Paramasan	1 741
15. Pengaron	Puskesmas Pengaron	3 735
16. Sambung Makmur	Puskesmas Sambung Makmur	3 540
17. Mataraman	Puskesmas Mataraman	4 907
18. Simpang Empat	Puskesmas Simpang Empat 1	2 957
	Puskesmas Simpang Empat 2	2 170
19. Telaga Bauntung	Puskesmas Telaga Bauntung	856
20. Cintapuri Darussalam	-	2 009
<b>Kabupaten Banjar</b>		<b>150 421</b>

Sumber/Source: BPJS Kesehatan Kabupaten Banjar/ Social Security Administrator of Banjar Regency

### 4.3 AGAMA DAN SOSIAL LAINNYA RELIGION AND OTHER SOCIAL AFFAIRS

**Tabel 4.3.1** Jumlah Penduduk Menurut Kecamatan dan Agama yang Dianut di Kabupaten Banjar, 2021  
*Population by Subdistrict and Religion in Banjar Regency, 2021*

Kecamatan Subdistrict	Islam	Protestan Christian	Katolik Catholic	Hindu	Budha Buddha	Khonghucu Khonghucu	Kepercayaan Others
(1)	(2)	(3)	(4)	(5)	(6)	(7)	(8)
01. Aluh-Aluh	29 075	3	-	1	-	-	-
02. Beruntung Baru	14 665	2	-	-	-	-	-
03. Gambut	42 819	114	48	9	24	3	-
04. Kertak Hanyar	39 100	554	369	12	206	2	-
05. Tatah Makmur	12 860	3	-	-	-	-	-
06. Sungai Tabuk	60 567	151	20	17	7	-	-
07. Martapura	120 818	312	135	16	127	1	-
08. Martapura Timur	30 023	1	-	-	-	-	-
09. Martapura Barat	19 063	4	6	-	-	-	-
10. Astambul	35 323	4	15	-	-	-	-
11. Karang Intan	35 632	25	6	-	4	-	-
12. Aranio	9 169	-	-	-	-	-	-
13. Sungai Pinang	13 861	92	1	73	-	2	1
14. Paramasan	2 048	111	3	1.615	-	3	63
15. Pengaron	16 904	-	-	-	-	-	-
16. Sambung Makmur	12 323	1	-	-	-	-	-
17. Mataraman	24 991	60	28	1	-	-	-
18. Simpang Empat	23 243	26	2	1	-	-	-
19. Telaga Bauntung	3 341	1	-	-	-	-	-
20. Cintapuri Darussalam	11 009	21	22	-	-	-	-
<b>Kabupaten Banjar</b>	<b>556 834</b>	<b>1 485</b>	<b>655</b>	<b>1 745</b>	<b>368</b>	<b>11</b>	<b>64</b>

Sumber/Source: Dinas Kependudukan dan Pencatatan Sipil Kabupaten Banjar/ Residency and Civil Registry Regency- of Banjar Regency

**Tabel**  
**Table 4.3.2****Jumlah Tempat Peribadatan Menurut Kecamatan di  
Kabupaten Banjar, 2021**  
*Number of Places of Worship by Subdistrict and Religion in  
Banjar Regency, 2021*

Kecamatan Subdistrict	Masjid Mosque	Mushola Pray Room	Gereja Protestan Protestant Church	Gereja Katholik Catholic Church	Pura Temple	Vihara
(1)	(2)	(3)	(4)	(5)	(6)	(7)
01. Aluh-Aluh	22	-	-	-	-	-
02. Beruntung Baru	14	-	-	-	-	-
03. Gambut	21	-	-	-	-	-
04. Kertak Hanyar	18	-	-	-	-	-
05. Tatah Makmur	7	-	-	-	-	-
06. Sungai Tabuk	32	-	-	-	-	-
07. Martapura	21	-	-	-	-	-
08. Martapura Timur	13	-	-	-	-	-
09. Martapura Barat	8	-	-	-	-	-
10. Astambul	22	-	-	-	-	-
11. Karang Intan	31	-	-	-	-	-
12. Aranio	16	-	-	-	-	-
13. Sungai Pinang	21	4	-	-	-	-
14. Paramasan	5	-	-	-	-	-
15. Pengaron	19	-	-	-	-	-
16. Sambung Makmur	26	-	-	-	-	-
17. Mataraman	30	-	-	-	-	-
18. Simpang Empat	37	-	-	-	-	-
19. Telaga Bauntung	5	-	-	-	-	-
20. Cintapuri Darussalam	-	-	-	-	-	-
<b>Kabupaten Banjar</b>	<b>368</b>	<b>4</b>	<b>-</b>	<b>-</b>	<b>-</b>	<b>-</b>

Sumber/Source: Kementerian Agama Kabupaten Banjar/ Religion Ministry of Banjar Regency

**Tabel**  
**Table** 4.3.3

**Jumlah Desa<sup>1</sup>/Kelurahan yang Mengalami Bencana Alam<sup>2</sup>  
Menurut Kecamatan, 2019-2021**  
*Number of Villages<sup>1</sup> that Had Natural Disaster<sup>2</sup> by Sub  
District, 2019-2021*

Kecamatan Subdistrict	Banjir/Flood		
	2019	2020	2021 <sup>3</sup>
(1)	(2)	(3)	(4)
01. Aluh-Aluh	-	6	6
02. Beruntung Baru	-	-	6
03. Gambut	2	-	14
04. Kertak Hanyar	1	2	13
05. Tatah Makmur	-	-	6
06. Sungai Tabuk	-	6	17
07. Martapura	7	16	20
08. Martapura Timur	10	10	20
09. Martapura Barat	7	13	12
10. Astambul	-	-	19
11. Karang Intan	1	6	13
12. Aranio	-	-	5
13. Sungai Pinang	1	5	8
14. Paramasan	-	-	-
15. Pengaron	3	4	5
16. Sambung Makmur	-	-	-
17. Mataraman	2	4	9
18. Simpang Empat	4	5	10
19. Telaga Bauntung	1	4	4
20. Cintapuri Darussalam	3	8	4
<b>Kabupaten Banjar</b>	<b>42</b>	<b>89</b>	<b>191</b>



Lanjutan Tabel/Continued Table 4.3.3

Kecamatan Subdistrict	Gempa Bumi/Earthquake		
	2019	2020	2021 <sup>3</sup>
(1)	(5)	(6)	(7)
01. Aluh-Aluh	-	-	-
02. Beruntung Baru	-	-	-
03. Gambut	-	-	-
04. Kertak Hanyar	-	-	-
05. Tatah Makmur	-	-	-
06. Sungai Tabuk	-	-	-
07. Martapura	-	-	-
08. Martapura Timur	-	-	-
09. Martapura Barat	-	-	-
10. Astambul	-	-	-
11. Karang Intan	-	-	-
12. Aranio	-	-	-
13. Sungai Pinang	-	-	-
14. Paramasan	-	-	-
15. Pengaron	-	-	-
16. Sambung Makmur	-	-	-
17. Mataraman	-	-	-
18. Simpang Empat	-	-	-
19. Telaga Bauntung	-	-	-
20. Cintapuri Darussalam	-	-	-
<b>Kabupaten Banjar</b>	-	-	-

Lanjutan Tabel/*Continued Table 4.3.3*

Kecamatan <i>Subdistrict</i>	Tanah Longsor/ <i>Landslide</i>		
	2019	2020	2021 <sup>3</sup>
(1)	(8)	(9)	(10)
01. Aluh-Aluh	-	-	-
02. Beruntung Baru	-	-	-
03. Gambut	-	-	-
04. Kertak Hanyar	-	-	-
05. Tatah Makmur	-	-	-
06. Sungai Tabuk	-	-	-
07. Martapura	-	-	-
08. Martapura Timur	-	-	-
09. Martapura Barat	-	-	-
10. Astambul	-	-	-
11. Karang Intan	-	-	-
12. Aranio	-	-	1
13. Sungai Pinang	-	-	1
14. Paramasan	3	2	4
15. Pengaron	1	2	1
16. Sambung Makmur	-	-	-
17. Mataraman	2	2	1
18. Simpang Empat	-	1	1
19. Telaga Bauntung	-	-	-
20. Cintapuri Darussalam	-	-	-
<b>Kabupaten Banjar</b>	<b>6</b>	<b>7</b>	<b>9</b>

Catatan/*Note*: 1 Desa pada tabel ini termasuk Unit Permukiman Transmigrasi (UPT) yang masih dibina oleh kementerian terkait dan nagari di Provinsi Sumatera Barat/*Villages in this table are included in Transmigration Settlement Unit which is still fostered by the relevant ministries and the nagari in the Province of Sumatera Barat*

2 Kejadian dalam setahun sebelum tahun pencacahan/*Occured during the last one year before the enumeration years*

3 Data pada periode Januari - Mei 2021

Sumber/*Source*: BPS, Pendataan Potensi Desa (Podes)/ *BPS-Statistics Indonesia, Village Potential Data Collecting*

**Tabel 4.3.4** Jumlah Pernikahan dan Rujuk Menurut Kecamatan di Kabupaten Banjar, 2021  
*Number of Marriages and Reconciliations by Subdistrict in Banjar Regency, 2021*

Kecamatan Subdistrict	Pernikahan Marriages	Rujuk Reconciliations
(1)	(2)	(3)
01. Aluh-Aluh	191	-
02. Beruntung Baru	126	-
03. Gambut	266	-
04. Kertak Hanyar	313	-
05. Tatah Makmur	89	-
06. Sungai Tabuk	375	-
07. Martapura	754	-
08. Martapura Timur	241	-
09. Martapura Barat	177	-
10. Astambul	240	-
11. Karang Intan	235	-
12. Aranio	57	-
13. Sungai Pinang	72	-
14. Paramasan	0	-
15. Pengaron	92	-
16. Sambung Makmur	55	-
17. Mataraman	171	-
18. Simpang Empat	194	-
19. Telaga Bauntung	18	-
20. Cintapuri Darussalam	0	-
<b>Kabupaten Banjar</b>	<b>3 666</b>	<b>-</b>

Sumber/Source: Kementerian Agama Kabupaten Banjar/ Religion Ministry of Banjar Regency

**Tabel** 4.3.5  
**Table**

**Jumlah Pernikahan dan Rujuk Menurut Bulan di  
Kabupaten Banjar, 2021**  
*Number of Marriages and Reconciliations by Month in  
Banjar Regency, 2021*

Bulan Month	Pernikahan Marriages	Rujuk Reconciliations
(1)	(2)	(3)
01. Januari/January	279	-
02. Februari/February	252	-
03. Maret/March	389	-
04. April/April	262	-
05. Mei/May	213	-
06. Juni/June	146	-
07. Juli/July	413	-
08. Agustus/August	335	-
09. September/September	178	-
10. Oktober/October	489	-
11. November/November	322	-
12. Desember/December	388	-
<b>Kabupaten Banjar</b>	<b>3 666</b>	-

Sumber/Source: Kementerian Agama Kabupaten Banjar/ Religion Ministry of Banjar Regency

**Tabel**  
**Table 4.3.6****Calon Jamaah Haji Menurut Kecamatan dan Jenis Kelamin  
di Kabupaten Banjar, 2021**  
**Moslem Pilgrim Applicants by Subdistrict and Sex in Banjar  
Regency, 2021**

Kecamatan Subdistrict	Jenis Kelamin Sex		Jumlah Total
	Laki-Laki Male	Perempuan Female	
(1)	(2)	(3)	(4)
01. Aluh-Aluh	7	9	16
02. Beruntung Baru	5	6	11
03. Gambut	22	22	44
04. Kertak Hanyar	21	31	52
05. Tatah Makmur	2	4	6
06. Sungai Tabuk	13	18	31
07. Martapura	6	2	8
08. Martapura Timur	13	17	30
09. Martapura Barat	95	119	214
10. Astambul	13	16	29
11. Karang Intan	17	23	40
12. Aranio	1	1	2
13. Sungai Pinang	2	3	5
14. Paramasan	-	-	0
15. Pengaron	5	5	10
16. Sambung Makmur	2	3	5
17. Mataraman	4	7	11
18. Simpang Empat	3	2	5
19. Telaga Bauntung	-	-	0
20. Cintapuri Darussalam	-	-	0
<b>Kabupaten Banjar</b>	<b>231</b>	<b>288</b>	<b>519</b>

Sumber/Source: Kementerian Agama Kabupaten Banjar/ Religion Ministry of Banjar Regency

**Tabel**  
**Table** 4.3.7**Calon Jamaah Haji Menurut Kecamatan dan Kelompok Umur di Kabupaten Banjar, 2021**  
**Moslem Pilgrim Applicants by Subdistrict and Age Group in Banjar Regency, 2021**

Kecamatan Subdistrict	Jenis Kelamin Sex					Jumlah Total
	<18	18-50	51-65	66-75	>75	
(1)	(2)	(3)	(4)	(5)	(6)	(7)
01. Aluh-Aluh	3	11	2	-	-	16
02. Beruntung Baru	-	10	1	-	-	11
03. Gambut	7	30	7	-	-	44
04. Kertak Hanyar	3	39	10	-	-	52
05. Tatah Makmur	-	5	1	-	-	6
06. Sungai Tabuk	3	22	4	2	-	31
07. Martapura	2	3	2	-	1	8
08. Martapura Timur	1	20	8	1	-	30
09. Martapura Barat	23	174	16	1	-	214
10. Astambul	2	20	6	1	-	29
11. Karang Intan	3	30	7	-	-	40
12. Aranio	-	2	-	-	-	2
13. Sungai Pinang	-	4	1	-	-	5
14. Paramasan	-	-	-	-	-	-
15. Pengaron	2	7	1	-	-	10
16. Sambung Makmur	-	1	4	-	-	5
17. Mataraman	-	10	-	1	-	11
18. Simpang Empat	1	4	-	-	-	5
19. Telaga Bauntung	-	-	-	-	-	-
20. Cintapuri Darussalam	-	-	-	-	-	-
<b>Kabupaten Banjar</b>	<b>50</b>	<b>392</b>	<b>70</b>	<b>6</b>	<b>1</b>	<b>519</b>

Sumber/Source: Kementerian Agama Kabupaten Banjar/ Religion Ministry of Banjar Regency

**Tabel**  
**Table 4.3.8****Calon Jamaah Haji Menurut Kecamatan dan Pekerjaan di  
Kabupaten Banjar, 2021**  
*Moslem Pilgrim Applicants by Subdistrict and Kind of Job in  
Banjar Regency, 2021*

Kecamatan Subdistrict	PNS Civil Servant	TNI/POLRI Indonesian Army	Pedagang Trader	Petani Farmer	Pekerjaan Swasta Private Job
(1)	(2)	(3)	(4)	(5)	(6)
01. Aluh-Aluh	-	-	2	5	2
02. Beruntung Baru	2	1	2	-	3
03. Gambut	8	-	2	3	12
04. Kertak Hanyar	7	1	7	2	17
05. Tatah Makmur	1	-	1	2	-
06. Sungai Tabuk	10	-	4	8	1
07. Martapura	-	-	3	2	1
08. Martapura Timur	4	-	6	1	10
09. Martapura Barat	34	9	25	3	41
10. Astambul	7	-	3	2	6
11. Karang Intan	6	-	6	9	4
12. Aranio	-	-	2	-	-
13. Sungai Pinang	-	-	-	2	1
14. Paramasan	-	-	-	-	-
15. Pengaron	-	-	-	4	-
16. Sambung Makmur	-	-	-	2	1
17. Mataraman	2	-	1	1	3
18. Simpang Empat	-	-	-	-	1
19. Telaga Bauntung	-	-	-	-	-
20. Cintapuri Darussalam	-	-	-	-	-
<b>Kabupaten Banjar</b>	<b>81</b>	<b>11</b>	<b>64</b>	<b>46</b>	<b>103</b>

Lanjutan Tabel/*Continued Table* 4.3.8

Kecamatan <i>Subdistrict</i>	Pegawai BUMD <i>BUMD Employee</i>	Ibu Rumah Tangga <i>Housewife</i>	Pelajar/ Mahasiswa <i>Student</i>	Pensiunan <i>Retired</i>	Lainnya <i>Others</i>	Jumlah <i>Total</i>
(1)	(7)	(8)	(9)	(10)	(11)	(12)
01. Aluh-Aluh	3	4	-	-	-	16
02. Beruntung Baru	2	1	-	-	-	11
03. Gambut	9	9	-	-	1	44
04. Kertak Hanyar	14	4	-	-	-	52
05. Tatah Makmur	1	1	-	-	-	6
06. Sungai Tabuk	2	5	-	1	-	31
07. Martapura	-	2	-	-	-	8
08. Martapura Timur	7	2	-	-	-	30
09. Martapura Barat	46	40	3	2	11	214
10. Astambul	5	4	-	1	1	29
11. Karang Intan	11	3	-	-	1	40
12. Aranio	-	-	-	-	-	2
13. Sungai Pinang	2	-	-	-	-	5
14. Paramasan	-	-	-	-	-	-
15. Pengaron	-	2	-	-	4	10
16. Sambung Makmur	2	-	-	-	-	5
17. Mataraman	1	-	-	-	3	11
18. Simpang Empat	-	4	-	-	-	5
19. Telaga Bauntung	-	-	-	-	-	-
20. Cintapuri Darussalam	-	-	-	-	-	-
<b>Kabupaten Banjar</b>	<b>105</b>	<b>81</b>	<b>3</b>	<b>4</b>	<b>21</b>	<b>519</b>

Sumber/*Source*: Kementerian Agama Kabupaten Banjar/ *Religion Ministry of Banjar Regency*



**Tabel**  
**Table** 4.3.9

**Calon Jamaah Haji Menurut Kecamatan dan Tingkat Pendidikan di Kabupaten Banjar, 2021**  
**Moslem Pilgrim Applicants by Subdistrict and Educational Level in Banjar Regency, 2021**

Kecamatan Subdistrict	Belum/Tamat SD Not Yet/ Graduated Primary School	SMP Junior High School	SMA Senior High School	Diploma Diploma
(1)	(2)	(3)	(4)	(5)
01. Aluh-Aluh	8	4	4	-
02. Beruntung Baru	-	3	3	2
03. Gambut	6	7	18	2
04. Kertak Hanyar	9	9	6	1
05. Tatah Makmur	2	-	3	-
06. Sungai Tabuk	8	6	3	2
07. Martapura	6	1	1	-
08. Martapura Timur	5	3	15	-
09. Martapura Barat	23	34	65	15
10. Astambul	8	2	6	1
11. Karang Intan	16	9	9	-
12. Aranio	1	-	1	-
13. Sungai Pinang	2	2	1	-
14. Paramasan	-	-	-	-
15. Pengaron	9	1	-	-
16. Sambung Makmur	4	-	1	-
17. Mataraman	1	2	1	1
18. Simpang Empat	2	1	1	-
19. Telaga Bauntung	-	-	-	-
20. Cintapuri Darussalam	-	-	-	-
<b>Kabupaten Banjar</b>	<b>110</b>	<b>84</b>	<b>138</b>	<b>24</b>

Lanjutan Tabel/*Continued Table* 4.3.9

Kecamatan <i>Subdistrict</i>	Strata I <i>Bachelor Degree</i>	Strata II <i>Master Degree</i>	Strata III <i>Doctor Degree</i>	Jumlah <i>Total</i>
(1)	(6)	(7)	(8)	(9)
01. Aluh-Aluh	-	-	-	16
02. Beruntung Baru	3	-	-	11
03. Gambut	9	2	-	44
04. Kertak Hanyar	22	5	-	52
05. Tatah Makmur	1	-	-	6
06. Sungai Tabuk	11	1	-	31
07. Martapura	-	-	-	8
08. Martapura Timur	7	-	-	30
09. Martapura Barat	65	12	-	214
10. Astambul	11	1	-	29
11. Karang Intan	5	1	-	40
12. Aranio	-	-	-	2
13. Sungai Pinang	-	-	-	5
14. Paramasan	-	-	-	0
15. Pengaron	-	-	-	10
16. Sambung Makmur	-	-	-	5
17. Mataraman	6	-	-	11
18. Simpang Empat	1	-	-	5
19. Telaga Bauntung	-	-	-	-
20. Cintapuri Darussalam	-	-	-	-
<b>Kabupaten Banjar</b>	<b>141</b>	<b>22</b>	<b>-</b>	<b>519</b>

Sumber/*Source*: Kementerian Agama Kabupaten Banjar/ *Religion Ministry of Banjar Regency*

**Tabel**  
**Table 4.3.10****Calon Jamaah Haji Menurut Kecamatan dan Tempat  
Penyetoran ONH di Kabupaten Banjar, 2021**  
**Moslem Pilgrim Applicants by Subdistrict and ONH Deposit  
Place in Banjar Regency, 2021**

Kecamatan Subdistrict	BRI Syariah	BNI Syariah	BSM	Permata Syariah	BPD Syariah	Lainnya Others	Jumlah Total
(1)	(2)	(3)	(4)	(5)	(6)	(7)	(8)
01. Aluh-Aluh	-	-	-	-	3	13	16
02. Beruntung Baru	-	-	-	1	4	6	11
03. Gambut	-	-	-	7	-	37	44
04. Kertak Hanyar	-	-	-	8	2	41	51
05. Tatah Makmur	-	-	-	12	1	18	31
06. Sungai Tabuk	-	-	-	3	-	2	5
07. Martapura	-	-	-	7	-	1	8
08. Martapura Timur	-	-	-	10	-	20	30
09. Martapura Barat	-	-	-	18	14	182	214
10. Astambul	-	-	-	7	-	21	28
11. Karang Intan	-	-	-	8	2	30	40
12. Aranio	-	-	-	2	-	-	2
13. Sungai Pinang	-	-	-	-	-	5	5
14. Paramasan	-	-	-	-	-	6	6
15. Pengaron	-	-	-	-	-	-	-
16. Sambung Makmur	-	-	-	4	-	6	10
17. Mataraman	-	-	-	2	4	5	11
18. Simpang Empat	-	-	-	-	-	5	5
19. Telaga Bauntung	-	-	-	-	-	-	-
20. Cintapuri Darussalam	-	-	-	-	-	-	-
<b>Kabupaten Banjar</b>	<b>-</b>	<b>-</b>	<b>-</b>	<b>89</b>	<b>30</b>	<b>398</b>	<b>517</b>

Sumber/Source: Kementerian Agama Kabupaten Banjar/ Religion Ministry of Banjar Regency

**Tabel**  
**Table** 4.3.11

**Calon Jamaah Haji Menurut Kecamatan dan Status Keberangkatan di Kabupaten Banjar, 2021**  
**Moslem Pilgrim Applicants by Subdistrict and Departure Status in Banjar Regency, 2021**

Kecamatan Subdistrict	Belum Pernah Ibadah Haji Never Pilgrim	Pernah Ibadah Haji Ever Pilgrim	Jumlah Total
(1)	(2)	(3)	(4)
01. Aluh-Aluh	-	16	16
02. Beruntung Baru	-	11	11
03. Gambut	-	44	44
04. Kertak Hanyar	-	52	52
05. Tatah Makmur	-	6	6
06. Sungai Tabuk	-	31	31
07. Martapura	-	8	8
08. Martapura Timur	1	29	30
09. Martapura Barat	5	209	214
10. Astambul	2	27	29
11. Karang Intan	-	40	40
12. Aranio	-	2	2
13. Sungai Pinang	-	5	5
14. Paramasan	-	-	-
15. Pengaron	-	10	10
16. Sambung Makmur	-	5	5
17. Mataraman	-	11	11
18. Simpang Empat	-	5	5
19. Telaga Bauntung	-	-	-
20. Cintapuri Darussalam	-	-	-
<b>Kabupaten Banjar</b>	<b>8</b>	<b>511</b>	<b>519</b>

Sumber/Source: Kementerian Agama Kabupaten Banjar/ Religion Ministry of Banjar Regency

**Tabel**  
**Table** 4.3.12**Calon Jamaah Haji yang Meninggal di Tanah Suci Menurut Kecamatan dan Jenis Kelamin di Kabupaten Banjar, 2021**  
**Moslem Pilgrim Applicants Who Pass Away at Holy Land by Subdistrict and Sex in Banjar Regency, 2021**

Kecamatan Subdistrict	Jenis Kelamin Sex		Jumlah Total
	Laki-Laki Male	Perempuan Female	
(1)	(2)	(3)	(4)
01. Aluh-Aluh	-	-	-
02. Beruntung Baru	-	-	-
03. Gambut	-	-	-
04. Kertak Hanyar	-	-	-
05. Tatah Makmur	-	-	-
06. Sungai Tabuk	-	-	-
07. Martapura	-	-	-
08. Martapura Timur	-	-	-
09. Martapura Barat	-	-	-
10. Astambul	-	-	-
11. Karang Intan	-	-	-
12. Aranio	-	-	-
13. Sungai Pinang	-	-	-
14. Paramasan	-	-	-
15. Pengaron	-	-	-
16. Sambung Makmur	-	-	-
17. Mataraman	-	-	-
18. Simpang Empat	-	-	-
19. Telaga Bauntung	-	-	-
20. Cintapuri Darussalam	-	-	-
<b>Kabupaten Banjar</b>	-	-	-

Catatan/Note: TIDAK ADA Calon Jamaah HAJI yang Meninggal di Tanah Suci pada tahun 2021, karena Ibadah Haji 2021 DITIADAKAN.

Sumber/Source: Kementerian Agama Kabupaten Banjar/ Religion Ministry of Banjar Regency

#### 4.4 KEMISKINAN POVERTY

**Tabel 4.4.1** Garis Kemiskinan, Jumlah, dan Persentase Penduduk Miskin di Kabupaten Banjar, 2013-2021  
*Poverty Line, Number, and Percentage of Poor People in Banjar Regency, 2013–2021*

Tahun Year	Garis Kemiskinan (rupiah/kapita/bulan) Poverty Line (rupiah/capita/month)	Jumlah Penduduk Miskin (ribu) Number of Poor People (thousand)	Persentase Penduduk Miskin Percentage of Poor People
(1)	(2)	(3)	(4)
2013	296 791	15,29	2,84
2014	313 769	15,72	2,87
2015	327 970	18,05	3,26
2016	360 494	17,36	3,10
2017	381 862	16,85	2,96
2018	400 081	15,62	2,70
2019	429 422	15,91	2,72
2020	462 375	15,12	2,55
2021	482 867	18,07	3,04

Sumber/Source: BPS, Survei Sosial Ekonomi Nasional Maret/BPS-Statistics Indonesia, March National Socioeconomic Survey

**Tabel 4.4.2** Indeks Kedalaman Kemiskinan dan Indeks Keparahan Kemiskinan di Kabupaten Banjar, 2013–2021  
**Poverty Gap Index and Poverty Severity Index in Banjar Regency, 2013–2021**

Tahun Year	Indeks Kedalaman Kemiskinan Poverty Gap Index	Indeks Keparahan Kemiskinan Poverty Severity Index
(1)	(2)	(3)
2013	0,59	0,17
2014	0,63	0,23
2015	0,35	0,06
2016	0,32	0,07
2017	0,31	0,05
2018	0,39	0,10
2019	0,26	0,03
2020	0,26	0,04
2021	0,36	0,05

Sumber/Source: BPS, Survei Sosial Ekonomi Nasional Maret/BPS-Statistics Indonesia, March National Socioeconomic Survey

#### 4.5 KRIMINALITAS CRIME

**Tabel 4.5.1** Jumlah Tindak Pidana Menurut Kepolisian Resort di Kabupaten Banjar, 2017 - 2021  
*Number of Reported Criminal Cases by District Police Office in Banjar Regency, 2017 - 2021*

Satuan Kerja Works Unit	2017	2018	2019	2020	2021
(1)	(2)	(3)	(4)	(5)	(6)
<b>Polres Banjar</b>					
01. Satreskrim	...	...	134	150	116
02. Polsek Gambut	25	31	28	31	37
03. Polsek Kertak Hanyar	31	32	39	53	43
04. Polsek Sungai Tabuk	22	24	34	20	28
05. Polsek Martapura Kota	40	58	41	54	45
06. Polsek Martapura Timur	8	16	17	19	11
07. Polsek Martapura Barat	10	11	20	12	7
08. Polsek Astambul	16	12	19	27	12
09. Polsek Karang Intan	14	8	-	26	12
10. Polsek Aranio	5	3	6	7	1
11. Polsek Belimbing (Sungai Pinang)	11	8	9	6	1
12. Polsek Pengaron	5	5	9	2	3
13. Polsek Sambung Makmur	4	3	6	3	3
14. Polsek Mataraman	15	18	28	21	18
15. Polsek Simpang Empat	19	11	22	23	21
<b>Polres Banjarbaru</b>					
16. Polsek Aluh-Aluh	20	11	11	8	8
17. Polsek Beruntung Baru	5	6	5	6	3
<b>Jumlah/Total</b>	<b>...</b>	<b>...</b>	<b>428</b>	<b>468</b>	<b>369</b>

Sumber/Source: 1 Satuan Reserse dan Kriminal Polres Banjar/ *Criminal Investigation Unit of Banjar District Police Office*  
2 Satuan Reserse dan Kriminal Polres Banjarbaru/ *Criminal Investigation Unit of Banjar District Police Office*



**Tabel**  
**Table** 4.5.2

**Penyelesaian Tindak Pidana Menurut Kepolisian Resort  
Kabupaten Banjar, 2017 - 2021**  
*Crime Clearance by District Police Office in Banjar Regency,  
2017 - 2021*

Satuan Kerja Works Unit	2017	2018	2019	2020	2021
(1)	(2)	(3)	(4)	(5)	(6)
<b>Polres Banjar</b>					
01. Satreskrim	68	121	47	126	98
02. Polsek Gambut	26	28	26	24	30
03. Polsek Kertak Hanyar	27	30	34	41	27
04. Polsek Sungai Tabuk	23	24	29	18	24
05. Polsek Martapura Kota	42	51	31	43	43
06. Polsek Martapura Timur	8	14	11	18	10
07. Polsek Martapura Barat	7	11	17	9	6
08. Polsek Astambul	13	9	14	22	11
09. Polsek Karang Intan	18	7	-	22	10
10. Polsek Aranio	9	3	5	6	1
11. Polsek Belimbing (Sungai Pinang)	9	8	8	3	1
12. Polsek Pengaron	10	4	5	2	3
13. Polsek Sambung Makmur	4	2	6	3	3
14. Polsek Mataraman	22	18	18	17	16
15. Polsek Simpang Empat	13	10	19	19	19
<b>Polres Banjarbaru</b>					
16. Polsek Aluh-Aluh	20	11	11	6	8
17. Polsek Beruntung Baru	5	6	5	6	2
<b>Jumlah/Total</b>	<b>324</b>	<b>357</b>	<b>281</b>	<b>383</b>	<b>312</b>

Sumber/Source: 1 Satuan Reserse dan Kriminal Polres Banjar/ *Criminal Investigation Unit of Banjar District Police Office*  
2 Satuan Reserse dan Kriminal Polres Banjarbaru/ *Criminal Investigation Unit of Banjar District Police Office*

**Tabel**  
**Table** 4.5.3

**Perkara yang Diterima pada Pengadilan Agama  
Martapura Menurut Bulan, 2021**  
*Accepted Case in Religion Court of Banjar Regency per  
Month, 2021*

Bulan Month	Jenis Perkara/ Cases				
	Izin Poligami Polygamy Permission	Pembatalan Perkawinan Marriage Annulment	Cerai Talak Divorce	Cerai Gugat Contested Divorce	Harta Bersama Family's Wealth
(1)	(2)	(3)	(4)	(5)	(6)
01. Januari/ January	1	-	20	72	3
02. Februari/ February	-	-	34	109	2
03. Maret/ March	1	-	27	103	1
04. April/ April	-	-	17	60	-
05. Mei/ May	-	-	4	34	-
06. Juni/ June	1	-	30	123	-
07. Juli/ July	-	-	17	57	-
08. Agustus/ August	-	-	10	64	-
09. September/ September	-	-	20	76	1
10. Oktober/ October	-	-	15	59	2
11. November/ November	-	-	12	75	-
12. Desember/ December	-	-	3	7	1
<b>Jumlah/ Total</b>	<b>3</b>	<b>-</b>	<b>209</b>	<b>839</b>	<b>10</b>

Lanjutan Tabel/Continued Table 4.5.3

Bulan Month	Jenis Perkara/ Cases				
	Penguasaan Anak Children Guardianship	Penunjukkan Orang Lain sebagai Wali Appoint Another Person as Guardian	Isbath Nikah Marriage Determination	Wali Adhol Adhol Guardian	Lainnya Others
(1)	(7)	(8)	(9)	(10)	(11)
01. Januari/ January	-	-	6	-	-
02. Februari/ February	1	-	7	-	4
03. Maret/ March	-	-	39	-	3
04. April/ April	-	-	6	1	3
05. Mei/ May	-	-	2	-	1
06. Juni/ June	1	-	9	-	3
07. Juli/ July	-	-	7	1	3
08. Agustus/ August	-	-	16	-	3
09. September/ September	-	-	78	-	8
10. Oktober/ October	1	-	8	-	3
11. November/ November	-	-	21	-	3
12. Desember/ December	-	-	1	-	1
<b>Jumlah/ Total</b>	<b>3</b>	<b>-</b>	<b>200</b>	<b>2</b>	<b>35</b>

Sumber/Source: Pengadilan Agama Martapura/ Martapura Religion Court

**Tabel**  
**Table 4.5.4**

**Perkara yang Diputus (Termasuk Sisa Perkara Tahun Lalu)  
pada Pengadilan Agama Martapura Menurut Bulan, 2021  
Terminated Cases (Include Remaining Last Year Cases) in  
Religion Court of Banjar Regency per Month, 2021**

Bulan Month	Jenis Perkara/ Cases				
	Izin Poligami Polygamy Permission	Pembatalan Perkawinan Marriage Annulment	Cerai Talak Divorce	Cerai Gugat Contested Divorce	Harta Bersama Family's Wealth
(1)	(2)	(3)	(4)	(5)	(6)
01. Januari/ January	-	-	8	1	-
02. Februari/ February	1	-	18	70	-
03. Maret/ March	-	-	28	117	1
04. April/ April	1	-	25	65	-
05. Mei/ May	-	-	6	35	-
06. Juni/ June	-	-	26	73	-
07. Juli/ July	1	-	11	90	-
08. Agustus/ August	-	-	10	72	-
09. September/ September	-	-	13	67	-
10. Oktober/ October	-	-	21	69	-
11. November/ November	-	-	15	68	-
12. Desember/ December	-	-	12	62	1
<b>Jumlah/ Total</b>	<b>3</b>	<b>-</b>	<b>193</b>	<b>789</b>	<b>2</b>

Lanjutan Tabel/Continued Table 4.5.4

Bulan Month	Jenis Perkara/ Cases				
	Penguasaan Anak Children Guardianship	Penunjukkan Orang Lain sebagai Wali Appoint Another Person as Guardian	Isbath Nikah Marriage Determination	Wali Adhol Adhol Guardian	Lainnya Others
(1)	(7)	(8)	(9)	(10)	(11)
01. Januari/ January	-	-	-	-	1
02. Februari/ February	-	-	2	-	1
03. Maret/ March	2	-	12	-	3
04. April/ April	-	-	16	1	4
05. Mei/ May	-	-	2	-	2
06. Juni/ June	-	-	2	-	3
07. Juli/ July	1	-	7	-	4
08. Agustus/ August	-	-	1	-	3
09. September/ September	-	-	63	-	4
10. Oktober/ October	-	-	8	-	5
11. November/ November	1	-	5	-	3
12. Desember/ December	-	-	8	-	1
<b>Jumlah/ Total</b>	<b>4</b>	<b>-</b>	<b>126</b>	<b>1</b>	<b>34</b>

Sumber/Source: Pengadilan Agama Martapura/ Martapura Religion Court

**Tabel**  
**Table** 4.5.5

**Perkara Umum yang Masuk pada Kejaksaan Negeri  
Martapura Menurut Bulan, 2021**  
*Incoming General Cases in Martapura District Attorney per  
Month, 2021*

Bulan Month	Masuk Incoming Cases	Cara Penyelesaian Arrangement Method			Dikirim ke Kejaksaan Lain Transfer to Another Attorney
		Putus PN Finished	Dilimpahkan Transfer to Public Court	Dikesam- pingkan Neglected	
(1)	(2)	(3)	(4)	(5)	(6)
01. Januari/ January	26	35	26	-	-
02. Februari/ February	19	37	19	-	-
03. Maret/ March	12	11	12	-	-
04. April/ April	18	37	18	-	-
05. Mei/ May	21	16	21	-	-
06. Juni/ June	39	14	39	-	-
07. Juli/ July	13	14	13	-	-
08. Agustus/ August	25	11	25	-	-
09. September/ September	20	25	20	-	-
10. Oktober/ October	35	27	35	-	-
11. November/ November	29	17	29	-	-
12. Desember/ December	33	14	33	-	-
<b>Jumlah/ Total</b>	<b>290</b>	<b>258</b>	<b>290</b>	<b>-</b>	<b>-</b>

Sumber/Source: Kejaksaan Negeri Martapura/ Martapura District Attorney

**Tabel 4.5.6** **Tahanan/Narapidana yang Masuk Lembaga Pembinaan Khusus Anak Klas I Martapura Menurut Bulan, 2021**  
**Prisoner Addition in Martapura Class I Founding Children Institution per Month, 2021**

Bulan Month	Dewasa Adult		Anak-Anak Children		Jumlah Total	
	Laki- Laki Male	Perem- puan Female	Laki- Laki Male	Perem- puan Female	Laki- Laki Male	Perem- puan Female
(1)	(2)	(3)	(4)	(5)	(6)	(7)
01. Januari/ January	-	-	-	-	-	-
02. Februari/ February	-	-	16	-	16	-
03. Maret/ March	-	-	-	-	-	-
04. April/ April	-	-	6	-	6	-
05. Mei/ May	-	-	3	-	3	-
06. Juni/ June	-	-	5	-	5	-
07. Juli/ July	1	-	1	-	2	-
08. Agustus/ August	-	-	4	-	4	-
09. September/ September	-	-	5	-	5	-
10. Oktober/ October	-	-	10	-	10	-
11. November/ November	-	-	4	-	4	-
12. Desember/ December	-	-	1	-	1	-
<b>Rata-rata/ Average</b>	<b>1</b>	<b>-</b>	<b>55</b>	<b>-</b>	<b>56</b>	<b>-</b>

Sumber/Source: Lembaga Pembinaan Khusus Anak Klas I Martapura / Martapura Class I Founding Children Institution

Tabel  
Table 4.5.7

**Tahanan/Narapidana yang Keluar dari Lembaga  
Pembinaan Khusus Anak Klas I Martapura Menurut Bulan,  
2021**  
*Prisoner Subtraction in Martapura Class I Founding Children  
Institution per Month, 2021*

Bulan Month	Dewasa Adult		Anak-Anak Children		Jumlah Total	
	Laki- Laki Male	Perem- puan Female	Laki- Laki Male	Perem- puan Female	Laki- Laki Male	Perem- puan Female
(1)	(2)	(3)	(4)	(5)	(6)	(7)
01. Januari/ January	-	-	4	-	4	-
02. Februari/ February	-	-	5	-	5	-
03. Maret/ March	3	-	3	-	6	-
04. April/ April	1	-	4	-	5	-
05. Mei/ May	-	-	3	-	3	-
06. Juni/ June	1	-	6	-	7	-
07. Juli/ July	-	-	7	-	7	-
08. Agustus/ August	3	-	12	-	15	-
09. September/ September	-	-	7	-	7	-
10. Oktober/ October	-	-	1	-	1	-
11. November/ November	-	-	5	-	5	-
12. Desember/ December	-	-	3	-	3	-
<b>Rata-rata/ Average</b>	<b>8</b>	<b>-</b>	<b>60</b>	<b>-</b>	<b>68</b>	<b>-</b>

Sumber/Source: Lembaga Pembinaan Khusus Anak Klas I Martapura/ Martapura Class I Founding Children Institution



**Tabel 4.5.8** Jumlah Tahanan/Narapidana pada Lembaga Pembinaan Khusus Anak Klas I Martapura Menurut Bulan, 2021  
**Prisoner at Martapura Class I Founding Children Institution per Month, 2021**

Bulan Month	Dewasa Adult		Anak-Anak Children		Jumlah Total	
	Laki- Laki Male	Perem- puan Female	Laki- Laki Male	Perem- puan Female	Laki- Laki Male	Perem- puan Female
(1)	(2)	(3)	(4)	(5)	(6)	(7)
01. Januari/ January	7	-	38	-	45	-
02. Februari/ February	7	-	49	-	56	-
03. Maret/ March	4	-	46	-	50	-
04. April/ April	3	-	48	-	51	-
05. Mei/ May	3	-	48	-	51	-
06. Juni/ June	2	-	49	-	51	-
07. Juli/ July	3	-	45	-	45	-
08. Agustus/ August	0	-	37	-	37	-
09. September/ September	0	-	35	-	35	-
10. Oktober/ October	0	-	44	-	44	-
11. November/ November	0	-	43	-	43	-
12. Desember/ December	0	-	41	-	41	-
<b>Rata-rata/ Average</b>	<b>29</b>	<b>-</b>	<b>523</b>	<b>-</b>	<b>549</b>	<b>-</b>

Sumber/Source: Lembaga Pembinaan Khusus Anak Klas I Martapura / Martapura Class I Founding Children Institution

**Tabel**  
**Table** 4.5.9

**Tahanan Kasus Umum yang Masuk pada Kejaksaan  
Negeri Martapura Menurut Bulan, 2021**  
*Incoming Prisoner of General Cases in Martapura District  
Attorney per Month, 2021*

Bulan Month	Tahanan Prisoner
(1)	(2)
01. Januari/January	28
02. Februari/February	30
03. Maret/March	13
04. April/April	18
05. Mei/May	20
06. Juni/June	39
07. Juli/July	12
08. Agustus/August	27
09. September/September	22
10. Oktober/October	42
11. November/November	28
12. Desember/December	36
<b>Rata-rata/ Average</b>	<b>315</b>

Sumber/Source: Kejaksaan Negeri Martapura/ Martapura District Attorney

**Tabel**  
**Table 4.5.10**

**Tahanan yang Masuk dan Keluar Lembaga  
Pemasyarakatan Perempuan IIA Martapura Menurut  
Bulan, 2021**  
*Prisoner Addition and Subtraction in Martapura Class IIA  
Founding Female Institution per Month, 2021*

Bulan Month	Tahanan Masuk Prisoner Addition			Tahanan Keluar Prisoner Subtraction		
	Dewasa Adult	Anak- Anak Children	Jumlah Total	Dewasa Adult	Anak-Anak Children	Jumlah Total
(1)	(2)	(3)	(4)	(5)	(6)	(7)
01. Januari/ January	12	-	12	7	-	7
02. Februari/ February	1	-	1	4	-	4
03. Maret/ March	8	-	8	7	-	7
04. April/ April	16	-	16	10	-	10
05. Mei/ May	20	-	20	21	-	21
06. Juni/ June	28	-	28	19	-	19
07. Juli/ July	17	-	17	19	-	19
08. Agustus/ August	13	-	13	15	-	15
09. September/ September	31	-	31	28	-	28
10. Oktober/ October	21	-	21	27	-	27
11. November/ November	19	-	19	18	-	18
12. Desember/ December	30	-	30	21	-	21
<b>Jumlah/ Total</b>	<b>216</b>	<b>-</b>	<b>216</b>	<b>196</b>	<b>-</b>	<b>196</b>

Sumber/Source: Lembaga Pemasyarakatan Perempuan IIA Martapura / Martapura Class IIA Founding Female Institution

**Tabel**  
**Table** 4.5.11

**Tahanan pada Lembaga Pemasyarakatan Perempuan IIA  
Martapura Menurut Bulan, 2021**  
*Prisoner in Martapura Class IIA Founding Female Institution  
per Month, 2021*

Bulan Month	Tahanan Prisoner		
	Dewasa Adult	Anak-Anak Children	Jumlah Total
(1)	(2)	(3)	(4)
01. Januari/January	17	-	17
02. Februari/February	14	-	14
03. Maret/March	15	-	15
04. April/April	23	-	23
05. Mei/May	22	-	22
06. Juni/June	31	-	31
07. Juli/July	32	-	32
08. Agustus/August	30	-	30
09. September/September	32	-	32
10. Oktober/October	29	-	29
11. November/November	30	-	30
12. Desember/December	37	-	37
<b>Rata-rata/ Average</b>	<b>312</b>	<b>-</b>	<b>312</b>

Sumber/Source: Lembaga Pemasyarakatan Perempuan IIA Martapura / *Martapura Class IIA Founding Female Institution*

**Tabel**  
**Table** 4.5.12

**Narapidana yang Masuk dan Keluar Lembaga  
Pemasyarakatan Narkotika IIA Karang Intan Menurut  
Bulan, 2021**  
*Prisoner Addition and Subtraction in Karang Intan Class IIA  
Founding Narcotics Institution per Month, 2021*

Bulan Month	Narapidana Masuk Prisoner Addition	Narapidana Keluar Prisoner Subtraction	Narapidana Prisoner
(1)	(2)	(3)	(4)
01. Januari/January	37	27	1 005
02. Februari/February	42	32	1 013
03. Maret/March	43	20	1 037
04. April/April	17	15	1 022
05. Mei/May	170	9	1 199
06. Juni/June	34	18	1 217
07. Juli/July	22	12	1 226
08. Agustus/August	91	30	1 289
09. September/September	54	18	1 323
10. Oktober/October	28	18	1 332
11. November/November	39	41	1 330
12. Desember/December	47	28	1 353
<b>Rata-rata/ Average</b>	<b>52</b>	<b>22</b>	<b>1 196</b>

Sumber/Source: Lembaga Pemasyarakatan Narkotika IIA Karang Intan/ Karang Intan Class IIA Founding Narcotics Institution

#### 4.6 SOSIAL LAINNYA OTHERS SOCIAL

**Tabel 4.6.1** Panti Asuhan dan Jumlah Penghuninya Menurut Kecamatan dan Jenis Kelamin di Kabupaten Banjar, 2021  
*Orphanages and Its Occupants by Subdistrict and Sex in Banjar Regency, 2021*

Panti Asuhan <i>Orphanage</i>	Penghuni (Orang) <i>Occupant (Person)</i>		Jumlah <i>Total</i>
	Laki-Laki <i>Male</i>	Perempuan <i>Female</i>	
(1)	(2)	(3)	(4)
01. Raudatul Yatama Kertak Hanyar	-	-	-
02. Yayasan Manbaul Anwar P.A. Ushuluddin Martapura	-	-	-
03. Budi Darma Martapura	-	-	-
04. Al Irsyad Astambul	-	-	-
05. Putri Muhammadiyah Martapura	-	17	17
06. SDLB Martapura	5	-	5
07. Putri Nahdatul Ulama Martapura	-	45	45
08. Rumah Qur'an Yatim & Dhuafa	-	-	-
<b>Jumlah/ Total</b>	<b>5</b>	<b>62</b>	<b>67</b>

Catatan/Note: 1 Yayasan Manbaul Anwar sudah tidak lagi di bawah bimbingan Dinas Sosial/Manbaul Anwar Foundation is no longer under Social Agency guidance.

Sumber/Source: Dinas Sosial Kabupaten Banjar/ Social Agency of Banjar Regency

**Tabel 4.6.2** Jumlah Karang Taruna dan Pekerja Sosial Masyarakat Menurut Kecamatan di Kabupaten Banjar, 2021  
**Table** *Number of Youth Organization and Social Workers by Subdistrict in Banjar Regency, 2021*

Kecamatan <i>Subdistrict</i>	Karang Taruna <i>Youth Organization</i>	Pekerja Sosial Masyarakat <i>Social Workers</i>	Jumlah <i>Total</i>
(1)	(2)	(3)	(4)
01. Aluh-Aluh	...	-	-
02. Beruntung Baru	...	2	2
03. Gambut	...	-	-
04. Kertak Hanyar	...	1	1
05. Tatah Makmur	...	-	-
06. Sungai Tabuk	...	2	2
07. Martapura	...	6	6
08. Martapura Timur	...	6	6
09. Martapura Barat	...	2	2
10. Astambul	...	1	1
11. Karang Intan	...	2	2
12. Aranio	...	1	1
13. Sungai Pinang	...	1	1
14. Paramasan	...	1	1
15. Pengaron	...	1	1
16. Sambung Makmur	...	-	-
17. Mataraman	...	2	2
18. Simpang Empat	...	4	4
19. Telaga Bauntung	...	-	-
20. Cintapuri Darussalam	...	-	-
<b>Kabupaten Banjar</b>	...	<b>32</b>	<b>32</b>

Catatan/Note: 1 Karang Taruna tidak menyelenggarakan kegiatan pada tahun 2020/Karang Taruna does not hold activities in 2020

Sumber/Source: Dinas Sosial Kabupaten Banjar/ Social Agency of Banjar Regency

**Tabel 4.6.3**  
**Table**

**Jumlah Potensi Kesejahteraan Sosial Menurut Kecamatan di Kabupaten Banjar, 2021**  
**Number of Social Welfare Potency by Subdistrict in Banjar Regency, 2021**

Kecamatan Subdistrict	Pekerja Sosial Masyarakat Social Worker Community	Organisasi Sosial Social Organization	Karang Taruna Youth Organization
(1)	(2)	(3)	(4)
01. Aluh-Aluh	-	-	...
02. Beruntung Baru	2	-	...
03. Gambut	-	-	...
04. Kertak Hanyar	1	1	...
05. Tatah Makmur	-	-	...
06. Sungai Tabuk	2	-	...
07. Martapura	6	6	...
08. Martapura Timur	6	-	...
09. Martapura Barat	2	-	...
10. Astambul	1	1	...
11. Karang Intan	2	-	...
12. Aranio	1	-	...
13. Sungai Pinang	1	-	...
14. Paramasan	1	-	...
15. Pengaron	1	-	...
16. Sambung Makmur	-	-	...
17. Mataraman	2	-	...
18. Simpang Empat	4	-	...
19. Telaga Bauntung	-	-	...
20. Cintapuri Darussalam	-	-	...
<b>Kabupaten Banjar</b>	<b>32</b>	<b>8</b>	<b>...</b>

Catatan/Note: 1 Karang Taruna tidak menyelenggarakan kegiatan pada tahun 2020/*Karang Taruna does not hold activities in 2020*  
Sumber/Source: Dinas Sosial Kabupaten Banjar/ *Social Agency of Banjar Regency*



**Tabel 4.6.4** **Penyandang Masalah Kesejahteraan Sosial (PMKS)**  
**Menurut Kecamatan di Kabupaten Banjar, 2021**  
*People with Social Welfare Problems by Subdistrict in Banjar Regency, 2021*

Kecamatan Subdistrict	Anak Balita Terlantar Waif	Anak Terlantar Neglected Infant	Anak yang Berhadapan dengan Hukum Children with Law Conflict	Anak Jalanan Street Children	Anak dengan Kedisabilitasian Disability Children
(1)	(2)	(3)	(4)	(5)	(6)
01. Aluh-Aluh	6	19	-	-	11
02. Beruntung Baru	-	3	-	-	19
03. Gambut	-	6	-	-	3
04. Kertak Hanyar	-	1	1	-	20
05. Tatah Makmur	3	11	-	-	14
06. Sungai Tabuk	-	7	-	-	12
07. Martapura	-	31	-	-	8
08. Martapura Timur	5	28	-	-	30
09. Martapura Barat	6	18	-	-	26
10. Astambul	1	13	-	1	42
11. Karang Intan	3	36	-	-	6
12. Aranio	7	15	3	-	7
13. Sungai Pinang	-	-	-	-	1
14. Paramasan	-	9	-	-	-
15. Pengaron	-	4	-	-	11
16. Sambung Makmur	-	-	-	-	4
17. Mataraman	-	16	-	1	20
18. Simpang Empat	-	5	-	-	35
19. Telaga Bauntung	4	28	-	-	2
20. Cintapuri Darussalam	-	-	-	-	-
<b>Kabupaten Banjar</b>	<b>35</b>	<b>250</b>	<b>4</b>	<b>2</b>	<b>271</b>

Lanjutan Tabel/*Continued Table 4.6.4*

Kecamatan <i>Subdistrict</i>	Anak yang Memerlukan Perlindungan Khusus <i>Children Who Need Special Protection</i>	Lanjut Usia Terlantar <i>Neglected Elderly</i>	Penyandang Disabilitas <i>Disability Person</i>	Gelandanan <i>Bum</i>	Pengemis <i>Beggar</i>
(1)	(7)	(8)	(9)	(10)	(11)
01. Aluh-Aluh	-	147	178	-	3
02. Beruntung Baru	-	42	107	1	-
03. Gambut	-	49	67	-	-
04. Kertak Hanyar	-	75	80	-	-
05. Tatak Makmur	-	327	82	-	2
06. Sungai Tabuk	17	173	66	-	-
07. Martapura	-	43	53	1	-
08. Martapura Timur	2	313	154	8	5
09. Martapura Barat	-	32	140	-	-
10. Astambul	2	64	133	10	25
11. Karang Intan	-	999	273	1	-
12. Aranio	-	102	20	-	-
13. Sungai Pinang	-	-	5	-	-
14. Paramasan	-	6	-	-	-
15. Pengaron	-	10	25	-	-
16. Sambung Makmur	1	231	74	-	-
17. Mataraman	-	27	58	-	1
18. Simpang Empat	1	40	94	1	2
19. Telaga Bauntung	-	77	37	-	-
20. Cintapuri Darussalam	-	-	-	-	-
<b>Kabupaten Banjar</b>	<b>23</b>	<b>2 757</b>	<b>1 646</b>	<b>22</b>	<b>38</b>

Lanjutan Tabel/Continued Table 4.6.4

Kecamatan Subdistrict	Pemulung Scavenger	Bekas Warga Binaan Lembaga Pemasarakatan Former Prisoner	Korban Penyalahgunaan NAPZA Drug Abuser	Korban Tindak Kekerasan Violence Victim
(1)	(12)	(130)	(14)	(15)
01. Aluh-Aluh	41	15	-	420
02. Beruntung Baru	-	17	10	199
03. Gambut	-	-	-	125
04. Kertak Hanyar	-	-	1	178
05. Tatah Makmur	-	2	-	441
06. Sungai Tabuk	1	15	5	296
07. Martapura	1	11	3	151
08. Martapura Timur	3	14	15	577
09. Martapura Barat	-	9	-	231
10. Astambul	-	11	-	302
11. Karang Intan	-	6	4	1 328
12. Aranio	-	-	-	154
13. Sungai Pinang	-	-	-	6
14. Paramasan	-	-	-	15
15. Pengaron	-	-	-	50
16. Sambung Makmur	-	-	3	313
17. Mataraman	-	-	-	123
18. Simpang Empat	2	25	1	206
19. Telaga Bauntung	-	-	-	148
20. Cintapuri Darussalam	-	-	-	-
<b>Kabupaten Banjar</b>	<b>48</b>	<b>125</b>	<b>42</b>	<b>5 263</b>

Sumber/Source: Dinas Sosial Kabupaten Banjar/ Social Agency of Banjar Regency

**Tabel**  
**Table 4.6.5**

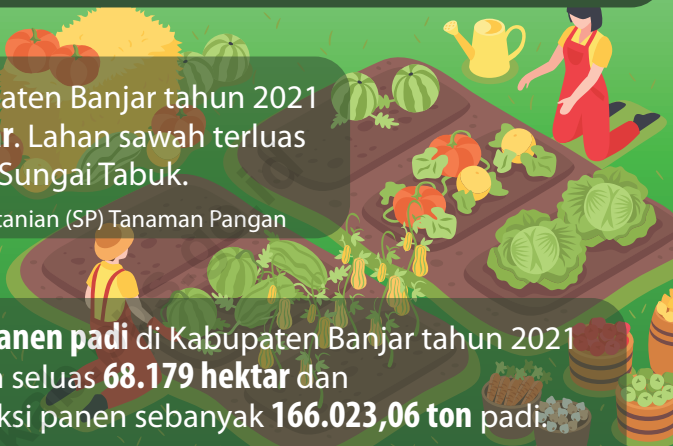
**Sarana Tatakota dan Kebersihan Menurut Kondisinya di  
Kabupaten Banjar, 2021**  
*Urban Planning and Cleanliness Facility by Condition at  
Banjar Regency, 2021*

Sarana Facility	Kondisi/ Condition			Jumlah Total
	Baik Good	Rusak Damaged	Rusak Berat Severely Damaged	
(1)	(2)	(3)	(4)	(5)
01. Kendaraan Bermotor				
- Dump Truck	22	-	2	24
- Armroll	12	-	2	14
- Pick Up	10	-	-	10
- Mobil Box Sampah B3	1	-	-	1
- Sky Lift	-	-	-	-
02. Gerobak Sampah	11	-	-	11
03. Kontainer	33	-	-	33
04. Mesin Pemetong Rumput	24	-	-	24
05. Tempat Pembuangan Sampah				
- TPS	33	-	-	33
- TPS 3 R	12	-	-	12
- TPA	1	-	-	1
06. Mobil Tank Penyiraman	2	-	-	2
07. Kijang Citizen/Minibus	4	-	-	4
08. Roda Dua	19	1	-	20
09. Mesin Potong Kayu	18	-	-	18
10. Mobil Tangki Tinja	2	-	-	2
11. Kendaraan Roda 3 Angkutan Sampah	34	-	-	34
12. Tossa Penyedot Debu	-	-	-	-
13. Alat Berat (TPA)				
- Buldozer	-	-	1	1
- Excavator0	2	-	-	2
- Loader	1	-	-	1
14. Hilux	4	-	-	4
15. Mesin Rumput Dorong	1	-	-	1
16. Concrete Breaker	1	-	-	1
<b>Jumlah/ Total</b>	<b>247</b>	<b>1</b>	<b>5</b>	<b>253</b>

Sumber/Source: Dinas Lingkungan Hidup Kabupaten Banjar/ Environmental Agency of Banjar Regency



## PERTANIAN, KEHUTANAN, PETERNAKAN, DAN PERIKANAN *AGRICULTURE, FORESTRY, LIVESTOCK, AND FISHERY*




**Luas lahan sawah** di Kabupaten Banjar tahun 2021 adalah seluas **60.115 hektar**. Lahan sawah terluas terdapat pada Kecamatan Sungai Tabuk.

Sumber : BPS, Laporan Statistik Pertanian (SP) Tanaman Pangan



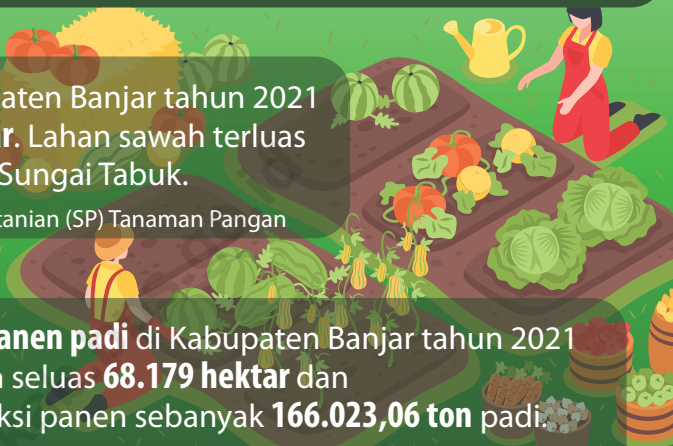
**Luas panen padi** di Kabupaten Banjar tahun 2021 adalah seluas **68.179 hektar** dan produksi panen sebanyak **166.023,06 ton** padi.

Sumber : Dinas Tanaman Pangan dan Holtikultura Kab. Banjar



Produksi tanaman sayuran terbesar selama tahun 2021 yaitu **Cabe Rawit** sebanyak **3.894 kwintal**. Sedangkan, produksi buah-buahan terbesar yaitu **Pisang** sebanyak **217,84 ton**.

Sumber : BPS, Statistik Pertanian Hortikultura SPH-SBS



Populasi **Sapi** di Kabupaten Banjar tahun 2021 sebanyak **18.984 Ekor**. Sedangkan untuk unggas sebanyak **17,53 juta** ekor **Ayam Ras Pedaging**, **1,15 juta** ekor **Ayam Buras**, **398,76 ribu** ekor **Itik**, dan **149,38 ribu** ekor **Ayam Ras Petelur**.

Sumber : Dinas Peternakan dan Perkebunan Kab. Banjar



**PENJELASAN TEKNIS**

1. **Lahan sawah** adalah lahan pertanian yang berpetak-petak dan dibatasi oleh pematang (galangan) saluran untuk menahan/ menyalurkan air yang biasanya ditanami padi sawah tanpa memandang dari mana diperoleh atau status lahan tersebut. Lahan yang dimaksud termasuk lahan yang terdaftar di Pajak Bumi Bangunan luran Pembangunan Daerah lahan bengkok lahan serobotan lahan rawa yang ditanami padi dan lahan bekas tanaman tahunan yang telah dijadikan sawah baik yang ditanami padi palawija atau tanaman semusim lainnya.
2. **Tegal/Kebun** adalah lahan pertanian bukan sawah (lahan kering) yang ditanami tanaman semusim atau tahunan dan terpisah dengan halaman sekitar rumah serta penggunaannya tidak berpindah pindah.
3. **Ladang/Huma** adalah lahan pertanian bukan sawah (lahan kering) yang biasanya ditanami tanaman semusim dan penggunaannya hanya semusim atau dua musim kemudian akan ditinggalkan bila sudah tidak subur lagi (berpindah-pindah). Kemungkinan lahan ini beberapa tahun kemudian akan dikerjakan kembali jika sudah subur.

**TECHNICAL NOTES**

1. *Wetland is agricultural land that separated by small dykes to resist water where the main crop is usually wetland paddy without considering where it is got from or the status of the land. It includes the land that is registered at land income tax office regional development contribution 'bengkok' land illegal ownership swamps for rice cultivation and annual crop land mark that has been used as rice field which are both planted with paddy secondary crops or the other seasonal crops.*
2. *Dry field/Garden is an dryland (unirrigated land) which is planted with seasonal or annual crops and separately from the yard around the house without shifting.*
3. *Unirrigated agricultural field /Shifting cultivation land is dryland (unirrigated land) that usually is cultivated for seasonal crops and utilized only for one or two seasons then it will be left when it is not fertile (shifting). Maybe this land will be used again in a few years if it has been fertile.*



4. **Lahan yang sementara tidak diusahakan** adalah lahan yang biasanya diusahakan tetapi untuk sementara (lebih dari 1 (satu) tahun tetapi kurang dari atau sama dengan 2 (dua) tahun) tidak diusahakan termasuk lahan sawah yang tidak diusahakan selama lebih dari 2 (dua) tahun.
4. *Temporarily unused land is land that is regularly used but temporarily (more than a year but less or equal than two years) is unused it includes wetland that is not cultivated more than two years.*
5. Data pokok tanaman pangan yang dikumpulkan adalah luas panen dan produktivitas (hasil per hektar). Produksi tanaman pangan merupakan hasil perkalian antara luas panen dengan produktivitas. Pengumpulan data luas panen dilakukan setiap bulan dengan pendekatan area kecamatan di seluruh wilayah Indonesia. Pengumpulan data produktivitas dilakukan melalui pengukuran langsung pada plot ubinan berukuran 2½ m x 2½ m. Pengumpulan data produktivitas dilakukan setiap subround (empat bulanan) pada waktu panen petani.
5. *The main food crops data collected consists of harvested area and productivity (yield per hectare). Food crops production is generated by harvested area multiplied by productivity. The harvested area data is collected every month using sub district area approach in all sub district in Indonesia. The productivity data collection is conducted by a direct measurement in 2½m x 2½m crop cutting plot. The productivity measurement is conducted in every subround (four monthly) at the time when farmers are harvesting their crops.*
6. Data produksi padi dan palawija yang disajikan adalah dalam kualitas: gabah kering giling (padi) pipilan kering (jagung) biji kering (kedelai dan kacang tanah) dan umbi basah (ubi kayu dan ubi jalar).
6. *Production of paddy and secondary crops data are presented in the form of: dry unhusked rice (paddy) dry loose maize (maize) dry shells crops (soybeans and peanuts) and fresh roots (cassava and sweet potatoes).*

7. **Tanaman sayuran dan buah-buahan semusim**  
**Tanaman sayuran semusim** adalah tanaman sumber vitamin garam mineral dan lain-lain yang dikonsumsi dari bagian tanaman yang berupa daun bunga buah dan umbinya yang berumur kurang dari satu tahun.  
**Tanaman buah-buahan semusim** adalah tanaman sumber vitamin garam mineral dan lain-lain yang dikonsumsi dari bagian tanaman yang berupa buah berumur kurang dari satu tahun tidak berbentuk pohon/rumpun tetapi menjalar dan berbatang lunak.
7. **Seasonal vegetable and fruit plants**  
*Seasonal vegetable plants* are plants which are the sources of vitamin mineral salt etc consumed from the part of the plant in the form of leaf flower fruit and root with the age of less than one year.  
*Seasonal fruit plants* are plants which are the sources of vitamin mineral salt etc consumed from the part of the plant in the form of fruits These plants are creeps with the age of less than one year.
8. **Tanaman buah-buahan dan sayuran tahunan**  
**Tanaman buah-buahan tahunan** adalah tanaman sumber vitamin garam mineral dan lain-lain yang dikonsumsi dari bagian tanaman yang berupa buah dan merupakan tanaman tahunan.  
**Tanaman sayuran tahunan** adalah tanaman sumber vitamin garam mineral dan lain-lain yang dikonsumsi dari bagian tanaman yang berupa daun dan atau buah yang berumur lebih dari satu tahun.
8. **Annual fruit and vegetable plants**  
*Annual fruit plants* are plants which are the sources of vitamin contained mineral salt etc consumed from the part of plant in the form of fruit and more than one year of age.  
*Annual vegetable plants* are plants which are the sources of vitamin contained mineral salt etc consumed from the part of the plant in the form of vegetable and more than one year of age.
9. **Tanaman biofarmaka** adalah tanaman yang bermanfaat untuk obat-obatan kosmetik dan kesehatan yang
9. **Medicinal plants** are plants which are useful for medicine It is consumed from part of the plant

dikonsumsi atau digunakan dari bagian-bagian tanaman seperti daun batang buah umbi (rimpang) ataupun akar.

*such as leaf flower fruit tuber and root.*

10. **Tanaman hias** adalah tanaman yang mempunyai nilai keindahan baik bentuk warna daun tajuk maupun bunganya sering digunakan untuk penghias pekarangan dan lain sebagainya.

10. **Ornamental plants** are plants which have a beauty value either in shape colour of leaf or crown of flower and they are often used as a yard decorator.

11. **Luas panen tanaman hortikultura** adalah luas tanaman sayuran buah-buahan biofarmaka dan tanaman hias yang diambil hasilnya/dipanen pada periode pelaporan.

11. **Harvested area of horticulture** is area which vegetable fruit medicinal and ornamental plant of crop harvested during the period of report.

12. **Luas panen untuk tanaman sayuran** adalah luas tanaman yang dipanen sekaligus/habis/dibongkar dan luas tanaman yang dipanen berkali-kali (lebih dari satu kali)/belum habis.

12. **Harvested area of vegetables** is area of entirely plant harvested/ demolished and plant harvested several times/undemolished

**Tanaman yang dipanen sekaligus/ habis/dibongkar**

adalah tanaman yang sehabis panen langsung dibongkar/ dicabut terdiri dari bawang merah bawang putih bawang daun kentang kol/kubis kembang kol petsai/sawi wortel lobak dan kacang merah.

**Entirely plants harvested/ demolished** are plants usually harvested once and demolished to be substituted by other plants consisting of: shallots garlic leeks potato cabbage cauli flower mustard green carrots chinese radish and red kidney beans.

**Tanaman yang dipanen berkali-kali (lebih dari satu kali)/belum habis** adalah tanaman yang pemanenannya lebih dari satu kali dan biasanya

**Plants harvested several times/ undemolished** are plants usually harvested more than once and demolished in the case that the last

dibongkar apabila panen terakhir sudah tidak memadai lagi terdiri dari: kacang panjang cabe besar cabe rawit jamur tomat terung buncis ketimun labu siam kangkung bayam melon semangka dan blewah.

*harvest was economically not profitable. They consist of : yard long beans chili small chili mushroom tomatoes egg plant frech beans cucumber pumpkin/ chajota swamp cabbage spinach melon watermelon and blewah.*

13. Produksi hortikultura adalah hasil menurut bentuk produk dari setiap tanaman sayuran buah-buahan biofarmaka dan tanaman hias yang diambil berdasarkan luas yang dipanen/tanaman yang menghasilkan pada bulan/triwulan laporan.
 

*13. Horticulture production is the standard production quantity form of vegetable fruit medicinal and ornamental plant based on harvested area/the number of production plants reported monthly/quarterly.*
14. Data perkebunan besar dikumpulkan oleh BPS setiap bulan secara lengkap (sensus bulanan) dengan sistem surat pos. Khusus untuk tanaman kelapa cengkeh dan kapok datanya diperoleh dari Direktorat Jenderal Perkebunan. Data perkebunan rakyat juga diperoleh dari Direktorat Jenderal Perkebunan.
 

*14. Data on estates are collected by the BPS every month on complete basis through a mailing system Data on coconut clove and kapok as well as on smallholder plantation are acquired from the Directorate General of Estates.*
15. Penghitungan luas tanaman perkebunan besar adalah pada keadaan akhir tahun dan tidak termasuk yang luasnya kurang dari 5 hektar.
 

*15. Planted areas of estates refer to condition at the end of the year and exclude areas less than 5 hectares.*
16. Bentuk produksi perkebunan adalah; karet kering (karet) daun kering (teh dan tembakau) biji kering (kopi dan coklat) kulit kering (kayu manis dan kina) serat kering (rami) bunga kering
 

*16. Production of estates crops are follows: dry rubber (rubber); dry leaves (tea and tobacco); dry beans (cofee and cocoa); dry bark (cassiavera and cinchona); dry fibre*

- cengkeh) refined sugar (tebu dari perkebunan besar) gula mangkok (tebu dari perkebunan rakyat) ekuivalen kopra (kopra) biji dan bunga (pala) serta minyak daun (sereh).
- (*rosella*); dry flowers/buds (*cloves*); refined sugar (sugar cane from estate); cup sugar (sugar cane from smallholders); copra (copra); seeds and buds (*nutmeg*); and leaf oil (*citronella*).
17. Persediaan akhir tahun produksi perkebunan besar bukan merupakan cadangan penyangga (buffer stock).
  17. *The production availability of estates at the end of year is not the buffer stock.*
  18. Data Statistik Kehutanan sebagian besar merupakan data sekunder yang bersumber dari Kementerian Kehutanan.
  18. *Most of forestry statistics are secondary data obtained from the Ministry of Forestry.*
  19. Kawasan hutan adalah wilayah tertentu yang berupa hutan yang ditunjuk dan atau ditetapkan oleh pemerintah untuk dipertahankan keberadaannya sebagai hutan tetap. Hal ini untuk menjamin kepastian hukum mengenai status kawasan hutan letak batas dan luas suatu wilayah tertentu yang sudah ditunjuk menjadi kawasan hutan tetap.
  19. *Forest Area is a specific territory of forest ecosystem determined and or decided by the government as a permanent forest. Such decision is important to maintain the size of forest area and to ensure its legitimation and boundary demarcation of permanent forest.*
  20. Kawasan hutan Indonesia ditetapkan oleh Menteri Kehutanan dalam bentuk Surat Keputusan Menteri Kehutanan tentang Penunjukan Kawasan Hutan dan Perairan Provinsi. Penunjukan Kawasan Hutan ini disusun berdasarkan hasil pemaduserasian antara Rencana Tata Ruang Wilayah
  20. *Indonesian forest area is determined by the Minister of Forestry in the format of Ministerial Decree on the Designation of Provincial Forest Area and Inland Water Coastal and Marine Ecosystem. The designation of Forest Area is formulated based on integrated and harmonized of Provincial Spatial Planning*

Provinsi (RTRWP) dengan Tata Guna Hutan Kesepakatan (TGHK).

*(RTRWP) and Forest Land Use by Concensus (TGHK). Provincial Spatial Planning (RTRWP) and Forest Land Use by Concensus (TGHK).*

21. Penunjukan kawasan hutan mencakup pula kawasan perairan yang menjadi bagian dari Kawasan Suaka Alam (KSA) dan Kawasan Pelestarian Alam (KPA).
  22. Kawasan Suaka Alam (KSA) adalah kawasan dengan ciri khas tertentu baik di darat maupun di perairan yang mempunyai fungsi pokok sebagai kawasan pengawetan keanekaragaman tumbuhan dan satwa serta ekosistemnya yang juga berfungsi sebagai wilayah sistem penyangga kehidupan.
  23. Kawasan Pelestarian Alam (KPA) adalah kawasan dengan ciri khas tertentu baik di darat maupun di perairan yang mempunyai fungsi pokok perlindungan sistem penyangga kehidupan pengawetan keanekaragaman jenis tumbuhan dan satwa serta pemanfaatan secara lestari sumber daya alam hayati dan ekosistemnya.
  24. Berdasarkan Undang-Undang No 41 Tahun 1999 tentang Kehutanan kawasan hutan dibagi ke dalam kelompok Hutan Konservasi Hutan Lindung dan Hutan Produksi.
21. *The designation of forest area in some cases also cover inland water coastal and marine ecosystem that may become part of Sanctuary Reserve Area (KSA) and Nature Conservation Area (KPA).*
  22. *A Sanctuary Reserve Area is a specific terrestrial or aquatic area having specific criteria for preserving biodiversity plant and animal as well as ecosystem which also serve as life support system.*
  23. *A Nature Conservation area is a specific terrestrial or aquatic area whose main function is to serve life support system and preserve diversity of plant and animal species as well as to provide a sustainable utilization of living resources and their ecosystems.*
  24. *In accordance to the Act on Forestry No 41/1999 forest area is categorized as Conservation Forest Protection Forest and Production Forest.*

25. Hutan Konservasi adalah kawasan hutan dengan ciri khas tertentu yang mempunyai fungsi pokok pengawetan keanekaragaman tumbuhan dan satwa serta ekosistemnya.
26. Hutan Lindung adalah kawasan hutan yang mempunyai fungsi pokok sebagai perlindungan sistem penyangga kehidupan untuk mengatur tata air mencegah banjir mengendalikan erosi mencegah intrusi air laut dan memelihara kesuburan tanah.
27. Hutan Produksi adalah kawasan hutan yang mempunyai fungsi pokok memproduksi hasil hutan. Hutan produksi terdiri dari Hutan Produksi Tetap (HP) Hutan Produksi Terbatas (HPT) dan Hutan Produksi yang dapat dikonversi.
28. Hutan Konservasi terdiri dari: Kawasan suaka alam berupa Cagar Alam (CA) dan Suaka Margasatwa (SM); kawasan pelestarian alam berupa Taman Nasional (TN) Taman Hutan Raya (THR) dan Taman Wisata Alam (TWA); Taman Buru (TB) Taman Buru adalah kawasan hutan yang ditetapkan sebagai tempat wisata berburu.
25. *Conservation Forest is a forest area having specific characteristic established for the purposes of conservation of animal and plant species as well as their ecosystem.*
26. *Protection Forest is a forest area designated to serve life support system maintain hydrological system prevent of flood erosion control seawater intrusion and maintain soil fertility.*
27. *Production Forest is a forest area designated mainly to promote sustainable forest production. Production forest is classified as permanent production forest limited production forest and convertible production forest.*
28. *Conservation Forest is divided into: Sanctuary Reserve area consists of Strict Nature Reserve and Wildlife Sanctuary Nature conservation area consists of National Park (TN) Grand Forest Park (THR) and Nature Recreation Park (TWA); Game Hunting Park (TB) Game Hunting Park is forest area devoted for game hunting recreation.*

29. Penetapan lahan kritis mengacu pada lahan yang telah sangat rusak karena kehilangan penutupan vegetasinya sehingga kehilangan atau berkurang fungsinya sebagai penahan air pengendali erosi siklus hara pengatur iklim mikro dan retensi karbon. Berdasarkan kondisi vegetasinya kondisi lahan dapat diklasifikasikan sebagai: sangat kritis kritis agak kritis potensial kritis dan kondisi normal.
9. *Critical land refers to a piece of land severely damaged due to lost of its vegetation cover so that its functions as water retention erosion control nutrient cycling micro climate regulator and carbon retention are completely depleted. Based upon its vegetation condition the land could be classified as : very critical critical slight critical potential critical and normal condition.*
30. Reboisasi atau rehabilitasi hutan bertujuan untuk menghutankan kembali kawasan hutan yang kritis di wilayah daerah aliran sungai (DAS) yang dilaksanakan bersama masyarakat secara partisipatif.
30. *Reforestation or forest rehabilitation is intended to rehabilitate the critical land inside forest area or watershed to improve their ecological and hydrological functions The activities were conducted with active participation of local communities who live nearby the target area.*
31. Pemanfaatan hasil hutan kayu adalah segala bentuk usaha yang memanfaatkan dan mengusahakan hasil hutan kayu dengan tidak merusak lingkungan dan tidak mengurangi fungsi pokok hutan. Kegiatan ini hanya dapat dilaksanakan pada areal hutan yang memiliki potensi untuk dilakukan kegiatan pemanfaatan hasil hutan kayu dan dapat dilaksanakan setelah diperoleh izin usaha.
31. *Commercial utilization of timber as forest product is activities to utilize timber without destructing the environment and undermining the main functions of the forest area. Those activities could only be executed in forest area with high commercial timber value with license.*



32. Izin Usaha Pemanfaatan Hasil Hutan Kayu (IUPHHK) pada hutan alam adalah izin untuk memanfaatkan hutan produksi yang kegiatannya terdiri dari pemanenan atau penebangan penanaman pemeliharaan pengamanan pengolahan dan pemasaran hasil hutan kayu IUPHHK dapat diberikan kepada perorangan koperasi badan usaha swasta dan BUMN/BUM.
32. *The license to commercially utilize timber in natural forest is license to utilize production forest for which the activities consist of harvesting or felling planting tending protecting processing and marketing. The license could be granted to individuals cooperatives private companies state-owned enterprises/local government-owned enterprises.*
33. Produksi hasil hutan utama yang dihasilkan dari hutan adalah kayu bulat. Produksi kayu bulat ini dihasilkan dari hutan alam melalui kegiatan perusahaan Hak Pengusahaan Hutan (HPH/IUPHHK) kegiatan ijin pemanfaatan kayu (IPK) dalam rangka pembukaan wilayah hutan pembangunan Hutan Tanaman Industri (HTI) serta kegiatan hutan rakyat.
33. *The main product of commercial forest operation is log. The log is harvested from various sources such as natural forest granted to concessionaires (IUPHHK/ HPH) land clearing activities (IPK) industrial forest plantation (HTI) and community forest.*
34. Kayu Gergajian merupakan kayu hasil konversi kayu bulat dengan menggunakan mesin gergaji mempunyai bentuk yang teratur dengan sisi-sisi sejajar dan sudut-sudutnya siku dengan ketebalan tidak lebih dari 6 cm dan kadar air tidak lebih dari 18 persen Kayu gergajian yang diolah langsung dari kayu bulat wajib didukung dengan dokumen yang sah.
34. *Sawn Timber Constitutes a sawmill product derived from logs as raw material The product is characterized with regular forms having parallel sides at right angle to each other thickness not more than 6 cm and moisture content not to exceed 18 percent Sawn timber produced directly from logs must be certified by a legal document.*

35. Kayu Lapis adalah panel kayu yang tersusun dari lapisan veneer dibagian luarnya sedangkan dibagian intinya (core) bisa berupa veneer atau material lain diikat dengan lem kemudian di-press (ditekan) sedemikian rupa sehingga menjadi panel yang kuat. Termasuk dalam artian ini adalah kayu lapis yang dilapisi lagi dengan material lain.
35. *Plywood is wood panel consisting of layers pressed together in between veneers; the core may be veneer or some other material bound together with glue and pressed tightly together to make a strong panel. Included to this definition is plywood covered with other materials.*
36. Data populasi ternak bersumber dari Direktorat Jenderal Peternakan dan Kesehatan Hewan Kementerian Pertanian sedangkan jumlah pemotongan ternak merupakan hasil Survei Laporan Pemotongan Ternak. Pengumpulan data pemotongan ternak dilakukan secara lengkap setiap triwulan di seluruh Rumah Potong Hewan (RPH) dan Tempat Pemotongan Hewan (TPH) yang ada di Indonesia. Pada tahun 2013 jumlah Dokumen RPH/TPH hasil pencacahan yang diolah sebanyak 4 033.
36. *Data of domestic livestock population are obtain from the Directorate General of Livestock and Animal Health Service while data on the number of animals slaughtered are based on the quarterly survey conducted by BPS. This survey is a complete enumeration on all slaughterhouses and abattoirs in Indonesia. There are 4 033 covered in 2013.*
37. Data statistik perikanan merupakan data sekunder yang bersumber dari Direktorat Jenderal Perikanan Tangkap dan Direktorat Jenderal Budidaya. Statistik perikanan dibedakan atas data Perikanan Tangkap dan Perikanan Budidaya.
37. *Fishery Statistics are secondary data obtained from the Directorate General of Capture Fisheries and Directorate General of Aquaculture. Fishery statistics are categorized into capture fisheries and aquaculture. Capture fisheries are further classified into marine capture fisheries and inland open water capture fisheries.*

Perikanan Tangkap diklasifikasikan atas penangkapan ikan di laut dan penangkapan ikan di perairan umum. Perikanan Budidaya diklasifikasikan atas jenis budidaya yaitu budidaya laut tambak kolam karamba jaring apung dan sawah.

*Aquaculture are further classified into several types of culture: marine culture brackish water pond fresh water pond cage floating net and fish breeding in paddy fields.*

38. Rumah Tangga Perikanan Tangkap adalah rumah tangga yang melakukan kegiatan penangkapan ikan/binatang air lainnya/tanaman air dengan tujuan sebagian/seluruh hasilnya untuk dijual.

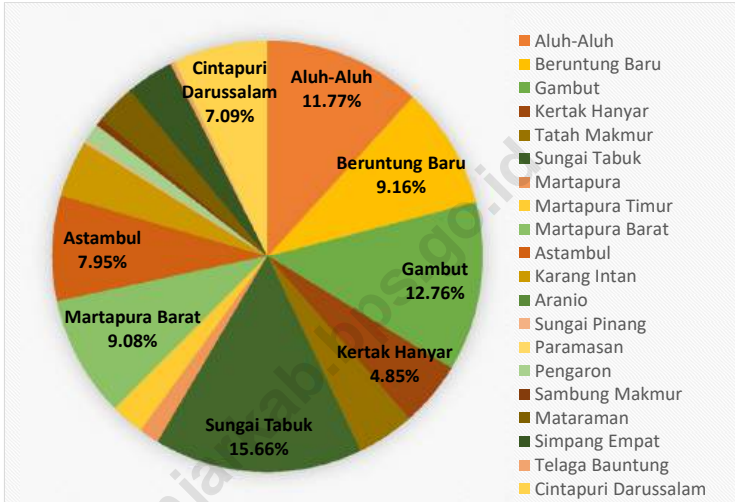
38. *A capture fishery household is a household conducting activities in catching fishes/other aquatic animals/aquatic plants for which the products are wholly or partly to be sold.*

39. Rumah Tangga Perikanan Budidaya adalah rumah tangga yang melakukan kegiatan budidaya ikan/binatang air lainnya/tanaman air dengan tujuan sebagian/seluruh hasilnya untuk dijual.

39. *An aquaculture fishery household is a household conducting activities in culturing fishes/other aquatic animals/aquatic plants for which the products are wholly or partly to be sold different types of parameters.*

**Gambar 5.1**  
**Figures**

**Persentase Luas Lahan Sawah Menurut Kecamatan di Kabupaten Banjar (%) , 2021**  
**Percentage of Wetland Area by Subdistrict in Banjar Regency (%) , 2021**



Sumber/Source: BPS, Laporan Statistik Pertanian (SP) Tanaman Pangan/BPS-Statistics Indonesia, *Agriculture Statistic Report of Food Crops*

**5.1 TANAMAN PANGAN  
FOOD CROPS**

**Tabel 5.1.1 Luas Lahan Sawah Menurut Kecamatan dan Jenis Pengairan di Kabupaten Banjar (ha), 2021**  
**Table 5.1.1 Area of Wetland by Subdistrict and Type of Irrigation in Banjar Regency (ha), 2021**

<i>Kecamatan Subdistrict</i>	<i>Irigasi Irrigation</i>	<i>Non Irigasi Non Irrigation</i>	<i>Jumlah Total</i>
(1)	(2)	(3)	(4)
01. Aluh-Aluh	-	7 076	7 076
02. Beruntung Baru	-	5 507	5 507
03. Gambut	-	7 673	7 673
04. Kertak Hanyar	-	2 916	2 916
05. Tatah Makmur	-	2 600	2 600
06. Sungai Tabuk	1 914	7 502	9 416
07. Martapura	35	863	898
08. Martapura Timur	-	1 511	1 511
09. Martapura Barat	3 226	2 232	5 458
10. Astambul	-	4 777	4 777
11. Karang Intan	-	2 552	2 552
12. Aranio	-	5	5
13. Sungai Pinang	-	110	110
14. Paramasan	-	-	-
15. Pengaron	-	854	854
16. Sambung Makmur	-	320	320
17. Mataraman	-	1 821	1 821
18. Simpang Empat	-	2 146	2 146
19. Telaga Bauntung	75	140	215
20. Cintapuri Darussalam	-	4 261	4 261
<b>Kabupaten Banjar</b>	<b>5 250</b>	<b>54 865</b>	<b>60 115</b>

Sumber/Source: BPS, Laporan Statistik Pertanian (SP) Tanaman Pangan/BPS-Statistics Indonesia, Agriculture Statistic Report of Food Crops

**Tabel**  
**Table** 5.1.2

**Luas Lahan Sawah Menurut Kecamatan dan Jenis  
Penggunaan di Kabupaten Banjar (ha), 2021**  
**Area of Wetland by Subdistrict and Land Utilization in  
Banjar Regency (ha), 2021**

Jenis Penggunaan Lahan Land Utilization	Dapat Ditanami Cultivated		Tidak Ditanami Padi Not Cultivated Paddy	Sementara Tidak Diusahakan Temporarily Unused	Jumlah Total
	1 Kali Once	> 2 kali > 2 times			
(1)	(2)	(3)	(4)	(5)	(6)
01. Irigasi Irrigation	4 504	92	654	-	5 250
02. Tadah Hujan Rainfed	6 387	2 066	78	-	8 531
03. Pasang Surut Tidally	31 497	132	-	-	31 629
04. Lahan Sawah Lebak Polder Cultivated Swampy	8 701	-	3 921	-	12 622
05. Lainnya Others	-	-	-	-	-
<b>Jumlah/ Total</b>	<b>51 089</b>	<b>2 290</b>	<b>4 653</b>	<b>-</b>	<b>58 032</b>

Sumber/Source: BPS, Laporan Statistik Pertanian (SP) Tanaman Pangan/BPS-Statistics Indonesia, Agriculture Statistic Report of Food Crops

**Tabel**  
**Table** 5.1.3

**Luas Lahan Tegall/Kebun Ladang/Huma dan Lahan Menurut Kecamatan di Kabupaten Banjar (hektar), 2021**  
**Area of Dry Field/Garden Shifting Cultivation Land and Temporarily Unused Land by Subdistrict in Banjar Regency (hectar), 2021**

<i>Kecamatan Subdistrict</i>	<i>Tegall/Kebun Dry Field/Garden</i>	<i>Ladang/Huma Shifting Cultivation</i>	<i>Sementara Tidak Dlusahkan Temporarily Unused</i>
(1)	(2)	(3)	(4)
01. Aluh-Aluh	363	-	148
02. Beruntung Baru	-	246	-
03. Gambut	17	5	581
04. Kertak Hanyar	-	-	-
05. Tatah Makmur	-	-	342
06. Sungai Tabuk	-	-	1 165
07. Martapura	118	22	192
08. Martapura Timur	92	126	-
09. Martapura Barat	534	-	2 975
10. Astambul	9 000	5	412
11. Karang Intan	8 216	2 218	850
12. Aranio	2 582	1 987	8 820
13. Sungai Pinang	2 600	2 550	2 015
14. Paramasan	1 080	3 500	12 250
15. Pengaron	1 984	1 360	3 146
16. Sambung Makmur	2 575	1 350	1 050
17. Mataraman	-	2 495	-
18. Simpang Empat	46	217	50
19. Telaga Bauntung	681	200	-
20. Cintapuri Darussalam	150	230	440
<b>Kabupaten Banjar</b>	<b>30 038</b>	<b>16 511</b>	<b>34 436</b>

Sumber/Source: BPS, Laporan Statistik Pertanian (SP) Tanaman Pangan/BPS-Statistics Indonesia, Agriculture Statistic Report of Food Crops

**Tabel**  
**Table** 5.1.4**Luas Lahan Bukan Sawah Menurut Kecamatan dan Jenis Penggunaannya di Kabupaten Banjar (hektar), 2021**  
**Non Wetland Area by Subdistrict and Land Utilization in Banjar Regency (hectar), 2021**

<i>Jenis Penggunaan Lahan</i> <i>Land Utilization</i>	<i>Luas</i> <i>Area</i>
(1)	(2)
01. Tegal/Kebun Dry Field/Garden	30 038
02. Ladang/Huma Shifting Cultivation	16 511
03. Perkebunan Plantation	58 003
04. Lahan yang Ditanami Kayu-Kayuan/Hutan Rakyat Wood Land	31 696
05. Penggembalaan/Padang Rumput Meadow	42 527
06. Sementara Tidak Diusahakan Temporarily Unused	34 436
07. Lainnya Others	9 143
<b>Jumlah/ Total</b>	<b>222 355</b>

Sumber/Source: BPS, Laporan Statistik Pertanian (SP) Tanaman Pangan/BPS-Statistics Indonesia, Agriculture Statistic Report of Food Crops



**Tabel**  
**Table** 5.1.5

**Luas Tanam Rusak Panen Produksi dan Rata-Rata  
Produksi Tanaman Padi Sawah dan Ladang di Kabupaten  
Banjar, 2021**  
*Planted Damaged Harvested Production Area and Yield  
Rate of Rice and Field Paddy in Banjar Regency, 2021*

<i>Kecamatan Subdistrict</i>	<i>Tanam Planted (Ha)</i>	<i>Rusak Damaged (Ha)</i>	<i>Panen Harvested (Ha)</i>	<i>Produksi Production (Ton)</i>	<i>Rata-Rata Produksi (Kw/ Ha) Yield Rate (Qu/Ha)</i>
(1)	(2)	(3)	(4)	(5)	(6)
01. Aluh-Aluh	7 076	-	5 026,92	19 811,11	39,41
02. Beruntung Baru	5 542	-	3 545,47	13 972,71	39,41
03. Gambut	7 683	-	5 610,63	22 111,49	39,41
04. Kertak Hanyar	2 916	-	1 013,36	3 993,64	39,41
05. Tatah Makmur	2 511	2	1 000	3 941,00	39,41
06. Sungai Tabuk	8 718	-	6 611,13	26 047,84	39,40
07. Martapura	801	-	321	1 262,07	39,32
08. Martapura Timur	1 409	7	566	2 230,04	39,40
09. Martapura Barat	4 538	6	2 576,33	11 766,00	45,67
10. Astambul	6 101	-	4 084,32	16 092,20	39,40
11. Karang Intan	4 827	-	2 758	9 020,81	32,71
12. Aranio	1 873	-	1 873	5 725,40	30,57
13. Sungai Pinang	2 273	-	2 146	6 642,57	30,95
14. Paramasan	2 105	-	2 105	6 422,36	30,51
15. Pengaron	2 195	-	1 516	4 794,23	31,62
16. Sambung Makmur	1 460	-	980	3 238,90	33,05
17. Mataraman	2 770	-	1 072	4 080,55	38,06
18. Simpang Empat	1 793	-	437	1 543,98	35,33
19. Telaga Bauntung	1 062	-	409	1 611,46	39,40
20. Cintapuri Darussalam	526	-	495	1 714,72	34,64
<b>Kabupaten Banjar</b>	<b>68 179</b>	<b>15</b>	<b>44 146,16</b>	<b>166 023,06</b>	<b>37,61</b>

Sumber/Source: Dinas Tanaman Pangan dan Hortikultura Kabupaten Banjar/ Food Crops and Horticulture Agency of Banjar Regency

**Tabel**  
**Table** 5.1.6**Luas Tanam Rusak Panen Produksi dan Rata-Rata  
Produksi Tanaman Padi Sawah di Kabupaten Banjar, 2021**  
*Planted Damaged Harvested Production Area and Yield  
Rate of Rice Paddy in Banjar Regency, 2021*

<i>Kecamatan Subdistrict</i>	<i>Tanam Planted (Ha)</i>	<i>Rusak Damaged (Ha)</i>	<i>Panen Harvested (Ha)</i>	<i>Produksi Production (Ton)</i>	<i>Rata-Rata Produksi (Kw/ Ha) Yield Rate (Qu/Ha)</i>
(1)	(2)	(3)	(4)	(5)	(6)
01. Aluh-Aluh	7 076	-	5 026,92	19 811,11	39,41
02. Beruntung Baru	5 542	-	3 545,47	13 972,71	39,41
03. Gambut	7 683	-	5 610,63	22 111,49	39,41
04. Kertak Hanyar	2 916	-	1 013,36	3 993,64	39,41
05. Tatah Makmur	2 511	2	1 000	3 941,00	39,41
06. Sungai Tabuk	8 718	-	6 611,13	26 047,84	39,40
07. Martapura	801	-	318	1 252,92	39,40
08. Martapura Timur	1 409	7	566	2 230,04	39,40
09. Martapura Barat	4 538	6	2 576,33	11 766,00	39,40
10. Astambul	6 101	-	4 084,32	16 092,20	39,40
11. Karang Intan	2 752	-	683	2 691,02	39,40
12. Aranio	-	-	12	47,28	39,40
13. Sungai Pinang	111	-	107	421,58	39,40
14. Paramasan	-	-	-	-	-
15. Pengaron	869	-	190	748,60	39,40
16. Sambung Makmur	760	-	280	1 103,20	39,40
17. Mataraman	2 610	-	911	3 589,34	39,40
18. Simpang Empat	1 593	-	237	933,78	39,40
19. Telaga Bauntung	1 062	-	409	1 611,46	39,40
20. Cintapuri Darussalam	238	-	230	906,20	39,40
<b>Kabupaten Banjar</b>	<b>57 290</b>	<b>15</b>	<b>33 411,16</b>	<b>133 271,41</b>	<b>39,89</b>

Sumber/Source: Dinas Tanaman Pangan dan Hortikultura Kabupaten Banjar/ Food Crops and Horticulture Agency of Banjar Regency

**Tabel** 5.1.7  
**Table**

**Luas Tanam Rusak Panen Produksi dan Rata-Rata  
Produksi Tanaman Padi Ladang di Kabupaten Banjar,  
2021**  
*Planted Damaged Harvested Production Area and Yield  
Rate of Field Paddy in Banjar Regency, 2021*

<i>Kecamatan Subdistrict</i>	<i>Tanam Planted (Ha)</i>	<i>Rusak Damaged (Ha)</i>	<i>Panen Harvested (Ha)</i>	<i>Produksi Production (Ton)</i>	<i>Rata-Rata Produksi (Kw/ Ha) Yield Rate (Qu/Ha)</i>
(1)	(2)	(3)	(4)	(5)	(6)
01. Aluh-Aluh	-	-	-	-	-
02. Beruntung Baru	-	-	-	-	-
03. Gambut	-	-	-	-	-
04. Kertak Hanyar	-	-	-	-	-
05. Tatah Makmur	-	-	-	-	-
06. Sungai Tabuk	-	-	-	-	-
07. Martapura	-	-	3	9	31
08. Martapura Timur	-	-	-	-	-
09. Martapura Barat	-	-	-	-	-
10. Astambul	-	-	-	-	-
11. Karang Intan	2 075	-	2 075	6 330	31
12. Aranio	1 873	-	1 861	5 678	31
13. Sungai Pinang	2 162	-	2 039	6 221	31
14. Paramasan	2 105	-	2 105	6 422	31
15. Pengaron	1 326	-	1 326	4 046	31
16. Sambung Makmur	700	-	700	2 136	31
17. Mataraman	160	-	161	491	31
18. Simpang Empat	200	-	200	610	31
19. Telaga Bauntung	-	-	-	-	31
20. Cintapuri Darussalam	288	-	265	809	31
<b>Kabupaten Banjar</b>	<b>10 889</b>	<b>-</b>	<b>10 735</b>	<b>32 752</b>	<b>31</b>

Sumber/Source: Dinas Tanaman Pangan dan Hortikultura Kabupaten Banjar/ Food Crops and Horticulture Agency of Banjar Regency

**Tabel**  
**Table** 5.1.8**Kelompok Tani Menurut Kecamatan Klasifikasi dan Jumlah Anggota di Kabupaten Banjar, 2021**  
**Group of Farmer by Subdistrict Classification and Total of Member in Banjar Regency, 2021**

<i>Kecamatan Subdistrict</i>	<i>Klasifikasi Kelompok Group Classification</i>					<i>Jumlah Kelompok Group Number</i>	<i>Jumlah Anggota Total of Member</i>
	<i>BDK</i>	<i>Pemula Beginner</i>	<i>Lanjut Advance</i>	<i>Madya Middle</i>	<i>Utama Primary</i>		
(1)	(2)	(3)	(4)	(5)	(6)	(7)	(8)
01. Aluh-Aluh	-	54	69	18	-	141	3 610
02. Beruntung Baru	-	23	78	8	-	109	2 897
03. Gambut	-	28	121	5	1	155	4 595
04. Kertak Hanyar	-	21	48	1	-	70	1 940
05. Tatah Makmur	-	57	26	4	-	87	1 842
06. Sungai Tabuk	-	147	76	1	-	224	7 264
07. Martapura	-	59	41	1	-	101	2 070
08. Martapura Timur	-	68	32	2	-	102	2 045
09. Martapura Barat	-	17	98	17	-	132	5 158
10. Astambul	4	106	57	2	-	165	4 147
11. Karang Intan	-	54	158	14	-	226	4 666
12. Aranio	-	28	55	-	-	83	1 726
13. Sungai Pinang	-	69	26	1	-	96	2 245
14. Paramasan	-	8	9	7	-	24	600
15. Pengaron	-	54	44	7	-	105	2 695
16. Sambung Makmur	-	17	38	11	-	66	1 831
17. Mataraman	8	65	75	3	-	143	3 197
18. Simpang Empat	-	57	47	1	-	105	2 547
19. Telaga Bauntung	-	14	9	5	-	28	666
20. Cintapuri Darussalam	-	43	31	1	-	75	1 810
<b>Kabupaten Banjar</b>	<b>12</b>	<b>989</b>	<b>1 138</b>	<b>109</b>	<b>1</b>	<b>2 237</b>	<b>57 551</b>

Sumber/Source: Dinas Tanaman Pangan dan Hortikultura Kabupaten Banjar/ Food Crops and Horticulture Agency of Banjar Regency

**5.2 HORTIKULTURA  
HORTICULTURE**

**Tabel 5.2.1 Luas Panen Tanaman Sayuran Menurut Kecamatan dan Jenis Tanaman (ha) di Kabupaten Banjar, 2020 dan 2021**  
*Table 5.2.1 Harvested Area of Vegetables by Sub District and Kind of Plant (ha) in Banjar Regency, 2020 and 2021*

Kecamatan Subdistrict (1)	Bawang Merah Shallot		Cabai Besar Chili/Big Chili	
	2020 (2)	2021* (3)	2020 (4)	2021* (5)
01. Aluh-Aluh	-	-	-	-
02. Beruntung Baru	-	-	-	-
03. Gambut	-	-	-	-
04. Kertak Hanyar	-	-	-	-
05. Tatah Makmur	-	-	-	-
06. Sungai Tabuk	-	-	9	5
07. Martapura	-	-	5	8
08. Martapura Timur	-	-	-	-
09. Martapura Barat	-	-	4	2
10. Astambul	-	-	1	6
11. Karang Intan	2	-	3	6
12. Aranio	-	-	-	-
13. Sungai Pinang	-	-	1	-
14. Paramasan	-	-	-	-
15. Pengaron	-	-	1	-
16. Sambung Makmur	-	-	10	5
17. Mataraman	-	8	25	50
18. Simpang Empat	-	-	2	3
19. Telaga Bauntung	-	-	1	-
20. Cintapuri Darussalam	-	-	6	4
<b>Kabupaten Banjar</b>	<b>2</b>	<b>8</b>	<b>68</b>	<b>89</b>

Lanjutan Tabel/*Continued Table 5.2.1*

Kecamatan Subdistrict	Cabai Rawit Chili/Cayenne Pepper		Kentang Potato	
	2020	2021*	2020	2021*
(1)	(6)	(7)	(8)	(9)
01. Aluh-Aluh	-	-	-	-
02. Beruntung Baru	-	1	-	-
03. Gambut	-	-	-	-
04. Kertak Hanyar	-	-	-	-
05. Tatah Makmur	-	-	-	-
06. Sungai Tabuk	9	4	-	5
07. Martapura	5	2	-	8
08. Martapura Timur	-	-	-	-
09. Martapura Barat	4	-	-	2
10. Astambul	1	7	-	6
11. Karang Intan	3	7	-	6
12. Aranio	-	124	-	-
13. Sungai Pinang	1	6	-	-
14. Paramasan	-	10	-	-
15. Pengaron	1	2	-	-
16. Sambung Makmur	10	-	-	5
17. Mataraman	25	39	-	50
18. Simpang Empat	2	2	-	3
19. Telaga Bauntung	1	2	-	-
20. Cintapuri Darussalam	6	8	-	4
<b>Kabupaten Banjar</b>	<b>68</b>	<b>214</b>	<b>-</b>	<b>89</b>

Lanjutan Tabel/Continued Table 5.2.1

Kecamatan Subdistrict	Kubis Cabbage		Tomat Tomato		Bawang Putih Garlic	
	2020	2021 <sup>x</sup>	2020	2021 <sup>x</sup>	2020	2021 <sup>x</sup>
(1)	(10)	(11)	(12)	(13)	(14)	(15)
01. Aluh-Aluh	-	-	-	-	-	-
02. Beruntung Baru	-	-	-	-	-	-
03. Gambut	-	-	-	-	-	-
04. Kertak Hanyar	-	-	-	-	-	-
05. Tatak Makmur	-	-	-	-	-	-
06. Sungai Tabuk	-	-	2	2	-	-
07. Martapura	-	-	6	4	-	-
08. Martapura Timur	-	-	-	-	-	-
09. Martapura Barat	-	-	-	2	-	-
10. Astambul	-	-	-	4	-	-
11. Karang Intan	-	-	-	3	-	-
12. Aranio	-	-	-	-	-	-
13. Sungai Pinang	-	-	-	-	-	-
14. Paramasan	-	-	-	-	-	-
15. Pengaron	-	-	-	-	-	-
16. Sambung Makmur	-	-	-	5	-	-
17. Mataraman	-	-	-	2	-	-
18. Simpang Empat	-	-	1	5	-	-
19. Telaga Bauntung	-	-	-	-	-	-
20. Cintapuri Darussalam	-	-	-	4	-	-
<b>Kabupaten Banjar</b>	<b>-</b>	<b>-</b>	<b>9</b>	<b>31</b>	<b>-</b>	<b>-</b>

Sumber/Source: BPS, Statistik Pertanian Hortikultura SPH-SBS/BPS-Statistics Indonesia, Agricultural Statistic for Horticulture SPH-SBS

**Tabel**  
**Table** 5.2.2

**Produksi Tanaman Sayuran Menurut Kecamatan dan Jenis Tanaman (ton) di Kabupaten Banjar, 2020 dan 2021**  
**Production of Vegetables by Sub District and Kind of Plant (ton), 2020 and 2021**

Kecamatan Subdistrict	Bawang Merah Shallot		Cabai Besar Chili/Big Chili	
	2020	2021*	2020	2021*
(1)	(2)	(3)	(4)	(5)
01. Aluh-Aluh	–	–	–	–
02. Beruntung Baru	–	–	–	–
03. Gambut	–	–	–	–
04. Kertak Hanyar	–	–	–	–
05. Tatah Makmur	–	–	–	–
06. Sungai Tabuk	–	–	117	78
07. Martapura	–	–	157	91
08. Martapura Timur	–	–	–	–
09. Martapura Barat	–	–	239	267
10. Astambul	–	–	4	153
11. Karang Intan	30	–	83	37
12. Aranio	–	–	–	–
13. Sungai Pinang	–	–	56	–
14. Paramasan	–	–	–	–
15. Pengaron	–	–	25	–
16. Sambung Makmur	–	–	809	369
17. Mataraman	–	183	217	497
18. Simpang Empat	–	–	60	36
19. Telaga Bauntung	–	–	9	–
20. Cintapuri Darussalam	–	–	69	764
<b>Kabupaten Banjar</b>	<b>30</b>	<b>183</b>	<b>1 845</b>	<b>2 292</b>



Lanjutan Tabel/Continued Table 5.2.2

Kecamatan Subdistrict	Cabai Rawit Chili/Cayenne Pepper		Kentang Potato	
	2020	2021*	2020	2021*
(1)	(6)	(7)	(8)	(9)
01. Aluh-Aluh	–	–	–	–
02. Beruntung Baru	–	21	–	–
03. Gambut	–	–	–	–
04. Kertak Hanyar	–	–	–	–
05. Tatah Makmur	–	–	–	–
06. Sungai Tabuk	81	123	–	–
07. Martapura	149	32	–	–
08. Martapura Timur	–	–	–	–
09. Martapura Barat	56	267	–	–
10. Astambul	189	165	–	–
11. Karang Intan	118	89	–	–
12. Aranio	1 896	1 136	–	–
13. Sungai Pinang	231	159	–	–
14. Paramasan	191	795	–	–
15. Pengaron	28	39	–	–
16. Sambung Makmur	252	369	–	–
17. Mataraman	236	391	–	–
18. Simpang Empat	100	57	–	–
19. Telaga Bauntung	67	17	–	–
20. Cintapuri Darussalam	97	650	–	–
<b>Kabupaten Banjar</b>	<b>3 691</b>	<b>3 893,88</b>	–	–

Lanjutan Tabel/Continued Table 5.2.2

Kecamatan Subdistrict	Kubis Cabbage		Tomat Tomato		Bawang Putih Garlic	
	2020	2021 <sup>x</sup>	2020	2021 <sup>x</sup>	2020	2021 <sup>x</sup>
(1)	(10)	(11)	(12)	(13)	(14)	(15)
01. Aluh-Aluh	-	-	-	-	-	-
02. Beruntung Baru	-	-	-	-	-	-
03. Gambut	-	-	-	-	-	-
04. Kertak Hanyar	-	-	-	-	-	-
05. Tatah Makmur	-	-	-	-	-	-
06. Sungai Tabuk	-	-	58	24	-	-
07. Martapura	-	-	193	64	-	-
08. Martapura Timur	-	-	-	-	-	-
09. Martapura Barat	-	-	-	-	-	-
10. Astambul	-	-	-	119	-	-
11. Karang Intan	-	-	-	112	-	-
12. Aranio	-	-	-	-	-	-
13. Sungai Pinang	-	-	-	-	-	-
14. Paramasan	-	-	-	-	-	-
15. Pengaron	-	-	-	-	-	-
16. Sambung Makmur	-	-	-	-	-	-
17. Mataraman	-	-	-	27	-	-
18. Simpang Empat	-	-	50	74	-	-
19. Telaga Bauntung	-	-	-	-	-	-
20. Cintapuri Darussalam	-	-	-	-	-	-
<b>Kabupaten Banjar</b>	<b>-</b>	<b>-</b>	<b>301</b>	<b>420</b>	<b>-</b>	<b>-</b>

Sumber/Source: BPS, Statistik Pertanian Hortikultura SPH-SBS/BPS-Statistics Indonesia, Agricultural Statistic for Horticulture SPH-SBS

**Tabel**  
**Table** 5.2.3

**Luas Panen Tanaman Sayuran dan Buah–Buahan Semusim Menurut Jenis Tanaman (ha) di Kabupaten Banjar, 2018–2021**  
**Harvested Area of Seasonal Vegetables and Fruits by Kind of Plant (ha) in Banjar Regency, 2018-2021**

Jenis Tanaman Kind of Plants	2018	2019	2020	2021 <sup>x</sup>
(1)	(2)	(3)	(4)	(5)
<b>Sayuran/Vegetables:</b>				
Bawang Merah/Shallots	2	1	2	8
Bawang Putih/Garlic	–	–	–	-
Cabai Besar/Chili/Big Chili	47	55	68	89
Cabai Rawit/Chili/Cayenne Pepper	223	213	208	214
Kentang/Potato	–	–	–	-
Kubis/Cabbage	–	–	–	-
Kacang Panjang / Peanuts	58	75	91	92,3
Tomat / Tomato	23	25	9	19,5
Terong / Eggplant	54	80	89	88
Buncis / Chickpea	10	9	3	5,5
Ketimun / Cucumber	46	54	67	76
Kangkung / Leavy Vegetable	1	–	5	1
Bayam / Spinach	2	2	–	7
<b>Buah–buahan/Fruits:</b>				
Melon/ Melon	–	3	3	5
Semangka/ Watermelon	16	8	29	56

Sumber/Source: BPS, Statistik Pertanian Hortikultura SPH-SBS/BPS-Statistics Indonesia, Agricultural Statistic for Horticulture SPH-SBS

**Tabel**  
**Table** 5.2.4**Produksi Tanaman Sayuran dan Buah–Buahan Semusim Menurut Jenis Tanaman (ton) di Kabupaten Banjar, 2018–2021*****Production of Seasonal Vegetables and Fruits by Kind of Plant (ton) in Banjar Regency, 2018–2021***

Jenis Tanaman <i>Kind of Plants</i>	2018	2019	2020	2021*
(1)	(2)	(3)	(4)	(5)
<b>Sayuran/Vegetables:</b>				
Bawang Merah/ <i>Shallots</i>	77	50	30	183
Bawang Putih/ <i>Garlic</i>	–	–	–	–
Cabai Besar/ <i>Chili/Big Chili</i>	699	645	1 845	2 291,83
Cabai Rawit/ <i>Chili/Cayenne Pepper</i>	2 757	3 123	3 691	3 893,88
Kentang/ <i>Potato</i>	–	–	–	–
Kubis/ <i>Cabbage</i>	–	–	–	–
Kacang Panjang / Peanuts	738	275	1 305	1 631,53
Tomat / Tomato	617	565	301	420,4
Terong / Eggplant	1 194	1 224	1 971	2 719,66
Buncis / Chickpea	74	59	58	360,4
Ketimun / Cucumber	974	875	1 355	1 376,76
Kangkung / Leavy Vegetable	3	7	39	23
Bayam / Spinach	77	48	–	288,2
<b>Buah–buahan/Fruits:</b>				
Melon/ Melon	–	137	250	648
Semangka/ Watermelon	2 074	547	2 895	2 905

Sumber/Source: BPS, Statistik Pertanian Hortikultura SPH-SBS/BPS-Statistics Indonesia, Agricultural Statistic for Horticulture SPH-SBS

**Tabel**  
**Table** 5.2.5

**Luas Panen Tanaman Biofarmaka Menurut Kecamatan dan Jenis Tanaman (m<sup>2</sup>) di Kabupaten Banjar, 2020 dan 2021**

*Harvested Area of Medicinal Plants by Sub District and Kind of Plant (m<sup>2</sup>) in Banjar Regency, 2020 and 2021*

Kecamatan Subdistrict	Jahe Ginger		Laos/Lengkuas Galanga	
	2020	2021*	2020	2021*
(1)	(2)	(3)	(4)	(5)
01. Aluh-Aluh	-	-	-	-
02. Beruntung Baru	-	-	-	-
03. Gambut	-	-	-	-
04. Kertak Hanyar	-	-	-	-
05. Tatah Makmur	125	-	21	-
06. Sungai Tabuk	-	-	-	-
07. Martapura	5	-	6	-
08. Martapura Timur	-	-	-	-
09. Martapura Barat	-	-	-	-
10. Astambul	-	-	-	-
11. Karang Intan	-	10 000	-	-
12. Aranio	300 000	1200 000	-	-
13. Sungai Pinang	200 000	2110 000	150 000	314 000
14. Paramasan	60 000	127 500	-	-
15. Pengaron	437 500	473 500	250 000	270 000
16. Sambung Makmur	5 955	6 250	1 250	859
17. Mataraman	-	1 240	-	2 830
18. Simpang Empat	50 000	-	5 000	-
19. Telaga Bauntung	10 000	500	5 000	300
20. Cintapuri Darussalam	-	-	-	-
<b>Kabupaten Banjar</b>	<b>1 063 585</b>	<b>3928 990</b>	<b>411 277</b>	<b>587 989</b>

Lanjutan Tabel/*Continued Table 5.2.5*

Kecamatan Subdistrict	Kencur <i>East Indian Galangal</i>		Kunyit <i>Turmeric</i>	
	2020	2021*	2020	2021*
(1)	(6)	(7)	(8)	(9)
01. Aluh-Aluh	-	-	-	-
02. Beruntung Baru	-	-	-	-
03. Gambut	-	-	-	-
04. Kertak Hanyar	-	-	-	-
05. Tatah Makmur	19	-	58	-
06. Sungai Tabuk	-	-	-	-
07. Martapura	-	-	11	-
08. Martapura Timur	-	-	-	-
09. Martapura Barat	-	-	-	-
10. Astambul	-	-	-	-
11. Karang Intan	-	5 000	-	-
12. Aranio	150 000	150 000	-	50 000
13. Sungai Pinang	150 000	2157 000	470 000	975 000
14. Paramasan	80 000	5 000	35 000	20 000
15. Pengaron	630 000	800 000	544 000	578 000
16. Sambung Makmur	980	1 001	4 002	2 493
17. Mataraman	-	224 570	-	370
18. Simpang Empat	100 000	-	50 000	-
19. Telaga Bauntung	50 000	1000	5 000	500
20. Cintapuri Darussalam	-	-	-	-
<b>Kabupaten Banjar</b>	<b>1 161 004</b>	<b>3343 571</b>	<b>1 108 071</b>	<b>1626 363</b>

Sumber/*Source*: BPS, Statistik Pertanian Hortikultura SPH-SBS/*BPS-Statistics Indonesia, Agricultural Statistic for Horticulture SPH-SBS*

**Tabel**  
**Table** 5.2.6

**Produksi Tanaman Biofarmaka Menurut Kecamatan dan Jenis Tanaman (kg) di Kabupaten Banjar, 2020 dan 2021**  
**Production of Medicinal Plants by Sub District and Kind of Plant (kg) in Banjar Regency, 2020 and 2021**

Kecamatan Subdistrict	Jahe Ginger		Laos/Lengkuas Galanga	
	2020	2021 <sup>x</sup>	2020	2021 <sup>x</sup>
(1)	(2)	(3)	(4)	(5)
01. Aluh-Aluh	-	-	-	-
02. Beruntung Baru	-	-	-	-
03. Gambut	-	-	-	-
04. Kertak Hanyar	-	-	-	-
05. Tatah Makmur	116	-	22	-
06. Sungai Tabuk	-	-	-	-
07. Martapura	16,2	-	11,2	-
08. Martapura Timur	-	-	-	-
09. Martapura Barat	-	-	-	-
10. Astambul	-	-	-	-
11. Karang Intan	-	30 000	-	-
12. Aranio	400 000	1385 000	-	-
13. Sungai Pinang	250 000	3103 000	255 000	447 000
14. Paramasan	65 500	1014 600	-	-
15. Pengaron	471 625	549 000	266 000	328 000
16. Sambung Makmur	8 932	27 846	1 625	867
17. Mataraman	-	1 600	-	3 350
18. Simpang Empat	87 000	-	10 000	-
19. Telaga Bauntung	16 700	250	9 500	450
20. Cintapuri Darussalam	-	-	-	-
<b>Kabupaten Banjar</b>	<b>1 299 889,2</b>	<b>11 296</b>	<b>542 158,2</b>	<b>779 667</b>

Lanjutan Tabel/Continued Table 5.2.6

Kecamatan Subdistrict	Kecur East Indian Galangal		Kunyit Turmeric	
	2020	2021*	2020	2021*
(1)	(6)	(7)	(8)	(9)
01. Aluh-Aluh	-	-	-	-
02. Beruntung Baru	-	-	-	-
03. Gambut	-	-	-	-
04. Kertak Hanyar	-	-	-	-
05. Tatah Makmur	19	-	55	-
06. Sungai Tabuk	-	-	-	-
07. Martapura	6,7	-	22,2	-
08. Martapura Timur	-	-	-	-
09. Martapura Barat	-	-	-	-
10. Astambul	-	-	-	-
11. Karang Intan	-	10 000	-	-
12. Aranio	287 500	272 500	-	76 000
13. Sungai Pinang	157 000	3280 000	639 500	1169 700
14. Paramasan	122 000	15 400	55 000	85 200
15. Pengaron	801 750	1015 000	581 600	659 800
16. Sambung Makmur	1 182	1 128	5 213	2 484
17. Mataraman	-	248 320	-	490
18. Simpang Empat	210 000	-	67 500	-
19. Telaga Bauntung	109 400	1 080	6 525	725
20. Cintapuri Darussalam	-	-	-	-
<b>Kabupaten Banjar</b>	<b>1 688 857,7</b>	<b>4879 428</b>	<b>1 355 415,2</b>	<b>1994 399</b>

Sumber/Source: BPS, Statistik Pertanian Hortikultura SPH-SBS/BPS-Statistics Indonesia, Agricultural Statistic for Horticulture SPH-SBS



**Tabel** 5.2.7 **Luas Panen Tanaman Biofarmaka Menurut Jenis Tanaman (m<sup>2</sup>) di Kabupaten Banjar, 2018-2021**  
**Table** 5.2.7 **Harvested Area of Medical Plants by Kind of Plant (m<sup>2</sup>) in Banjar Regency, 2018-2021**

Jenis Tanaman Kind of Plants	2018	2019	2020	2021 <sup>x</sup>
(1)	(2)	(3)	(4)	(5)
Jahe/ <i>Ginger</i>	2 280 256	2 119 959	1 063 585	3928 990
Laos/Lengkuas/ <i>Galanga</i>	180 829	211 010	411 277	587 989
Kencur/ <i>East Indian Galangal</i>	1 505 506	1 292 158	1 161 004	3343 571
Kunyit/ <i>Turmeric</i>	1 480 346	1 611 827	1 108 071	1626 363
Temukunci/ <i>Chinese Keys</i>	80 000	66 002	61 004	85 000
Temulawak/ <i>Java Turmeric</i>	120 504	92 009	103 102	325 000
Mahkota Dewa/ <i>Crown of God</i>	11	-	29	-
Lidah Buaya/ <i>Aloe Vera</i>	20	-	21	-

Sumber/Source: BPS, Statistik Pertanian Hortikultura SPH-SBS/BPS-Statistics Indonesia, Agricultural Statistic for Horticulture SPH-SBS

**Tabel**  
**Table** 5.2.8**Produksi Tanaman Biofarmaka Menurut Jenis Tanaman  
(kg) di Kabupaten Banjar, 2018-2021**  
**Production of Medical Plants by Kind of Plant (kg) in Banjar  
Regency, 2018-2021**

Jenis Tanaman Kind of Plants	2018	2019	2020	2021*
(1)	(2)	(3)	(4)	(5)
Jahe/Ginger	2 530 588	2 574 000	1 299 889,2	6111 296
Laos/Lengkuas/Galanga	210 792	423 642	542 158,2	779 667
Kencur/East Indian Galangal	1 815 603	2 260 412	1 688 857,7	4879 428
Kunyit/Turmeric	1 687 453	2 090 717	1 355 415,2	1994 399
Temukunci/ Chinese Keys	146 000	167 002	120 005	167 000
Temulawak/ Java Turmeric	125 503	168 008	200 022,64	385 500
Mahkota Dewa/ Crown of God	240	-	350	-
Lidah Buaya/ Aloe Vera	15	-	19	-

Sumber/Source: BPS, Statistik Pertanian Hortikultura SPH-SBS/BPS-Statistics Indonesia, Agricultural Statistic for Horticulture SPH-SBS

**Tabel**  
**Table** 5.2.9

**Luas Panen Tanaman Hias Menurut Kecamatan dan Jenis Tanaman (m2) di Kabupaten Banjar, 2020 dan 2021**  
**Harvested Area of Ornamental Plants by Sub District and Kind of Plant (m2) in Banjar Regency, 2020 and 2021**

Kecamatan Subdistrict	Anggrek/Orchid		Krisan/Chrysantemum	
	2020	2021*	2020	2021*
(1)	(2)	(3)	(4)	(5)
01. Aluh-Aluh	-	-	-	-
02. Beruntung Baru	-	-	-	-
03. Gambut	-	-	-	-
04. Kertak Hanyar	-	-	-	-
05. Tatah Makmur	-	-	-	-
06. Sungai Tabuk	-	-	-	-
07. Martapura	-	-	-	-
08. Martapura Timur	-	-	-	-
09. Martapura Barat	-	-	-	-
10. Astambul	-	-	-	-
11. Karang Intan	-	-	-	-
12. Aranio	-	-	-	-
13. Sungai Pinang	-	-	-	-
14. Paramasan	-	-	-	-
15. Pengaron	-	-	-	-
16. Sambung Makmur	-	-	-	-
17. Mataraman	-	-	-	-
18. Simpang Empat	-	-	-	-
19. Telaga Bauntung	-	-	-	-
20. Cintapuri Darussalam	-	-	-	-
<b>Kabupaten Banjar</b>	<b>-</b>	<b>-</b>	<b>-</b>	<b>-</b>

Lanjutan Tabel/*Continued Table* 5.2.9

Kecamatan Subdistrict	Mawar/Rose		Sedap Malam/Tuberose	
	2020	2021 <sup>x</sup>	2020	2021 <sup>x</sup>
(1)	(6)	(7)	(8)	(9)
01. Aluh-Aluh	–	–	–	–
02. Beruntung Baru	–	–	–	–
03. Gambut	–	–	–	–
04. Kertak Hanyar	–	–	–	–
05. Tatah Makmur	–	–	–	–
06. Sungai Tabuk	–	–	–	–
07. Martapura	685	–	–	–
08. Martapura Timur	–	–	–	–
09. Martapura Barat	–	–	–	–
10. Astambul	–	–	–	–
11. Karang Intan	20 500	20 500	–	–
12. Aranio	–	–	–	–
13. Sungai Pinang	–	–	–	–
14. Paramasan	–	–	–	–
15. Pengaron	–	–	–	–
16. Sambung Makmur	–	–	–	–
17. Mataraman	–	–	–	–
18. Simpang Empat	–	–	–	–
19. Telaga Bauntung	–	–	–	–
20. Cintapuri Darussalam	–	–	–	–
<b>Kabupaten Banjar</b>	<b>21 185</b>	<b>20 500</b>	<b>–</b>	<b>–</b>

Sumber/Source: BPS, Statistik Pertanian Hortikultura SPH-SBS/BPS-Statistics Indonesia, Agricultural Statistic for Horticulture SPH-SBS

**Tabel**  
**Table** 5.2.10

**Produksi Tanaman Hias Menurut Kecamatan dan Jenis Tanaman (tangkai) di Kabupaten Banjar, 2020 dan 2021**  
**Production of Ornamental Plants by Sub District and Kind of Plant (stalks) in Banjar Regency, 2020 and 2021**

Kecamatan Subdistrict	Angrek/Orchid		Krisan/Chrysantemum	
	2020	2021*	2020	2021*
(1)	(2)	(3)	(4)	(5)
01. Aluh-Aluh	-	-	-	-
02. Beruntung Baru	-	-	-	-
03. Gambut	-	-	-	-
04. Kertak Hanyar	-	-	-	-
05. Tatah Makmur	-	-	-	-
06. Sungai Tabuk	-	-	-	-
07. Martapura	-	-	-	-
08. Martapura Timur	-	-	-	-
09. Martapura Barat	-	-	-	-
10. Astambul	-	-	-	-
11. Karang Intan	-	-	-	-
12. Aranio	-	-	-	-
13. Sungai Pinang	-	-	-	-
14. Paramasan	-	-	-	-
15. Pengaron	-	-	-	-
16. Sambung Makmur	-	-	-	-
17. Mataraman	-	-	-	-
18. Simpang Empat	-	-	-	-
19. Telaga Bauntung	-	-	-	-
20. Cintapuri Darussalam	...	-	...	-
<b>Kabupaten Banjar</b>	-	-	-	-

Lanjutan Tabel/Continued Table 5.2.10

Kecamatan Subdistrict	Mawar/Rose		Sedap Malam/Tuberose	
	2020	2021 <sup>x</sup>	2020	2021 <sup>x</sup>
(1)	(6)	(7)	(8)	(9)
01. Aluh-Aluh	–	–	–	–
02. Beruntung Baru	–	–	–	–
03. Gambut	–	–	–	–
04. Kertak Hanyar	–	–	–	–
05. Tatah Makmur	–	–	–	–
06. Sungai Tabuk	–	–	–	–
07. Martapura	13 000	–	–	–
08. Martapura Timur	–	–	–	–
09. Martapura Barat	–	–	–	–
10. Astambul	–	–	–	–
11. Karang Intan	281 000	350 000	–	–
12. Aranio	–	–	–	–
13. Sungai Pinang	–	–	–	–
14. Paramasan	–	–	–	–
15. Pengaron	–	–	–	–
16. Sambung Makmur	–	–	–	–
17. Mataraman	–	–	–	–
18. Simpang Empat	–	–	–	–
19. Telaga Bauntung	–	–	–	–
20. Cintapuri Darussalam	–	–	...	–
<b>Kabupaten Banjar</b>	<b>294 000</b>	<b>350 000</b>	–	–

Sumber/Source: BPS, Statistik Pertanian Hortikultura SPH-SBS/BPS-Statistics Indonesia, Agricultural Statistic for Horticulture SPH-SBS

**Tabel** 5.2.11 **Luas Panen Tanaman Hias Menurut Jenis Tanaman (m2) di Kabupaten Banjar, 2018-2021**  
**Table** 5.2.11 **Harvested Area of Ornamental Plants by Kind of Plant (m2) in Banjar Regency, 2018-2021**

Jenis Tanaman Kind of Plants	2018	2019	2020	2021 <sup>x</sup>
(1)	(2)	(3)	(4)	(5)
Anggrek/Orchid	–	–	–	–
Krisan/Chrysantemum	–	–	–	–
Mawar/Rose	20 500	20 685	21 185	20 500
Sedap Malam/Tuberose	–	–	–	–
Melati/Jasmine	162 700	184 890	202 690	216 500
Adenium/ Adenium	–	–	–	–
Euphorbia/ Euphorbia	–	–	–	–

Sumber/Source: BPS, Statistik Pertanian Hortikultura SPH-SBS/BPS-Statistics Indonesia, Agricultural Statistic for Horticulture SPH-SBS

**Tabel 5.2.12** **Produksi Tanaman Hias Menurut Jenis Tanaman (tangkai) di Kabupaten Banjar, 2018-2021**  
**Production of Ornamental Plants by Kind of Plant (stalks) in Banjar Regency, 2018-2021**

Jenis Tanaman Kind of Plants	2018	2019	2020	2021 <sup>x</sup>
(1)	(2)	(3)	(4)	(5)
Anggrek/ <i>Orchid</i>	–	–	–	–
Krisan/ <i>Chrysantemum</i>	–	–	–	–
Mawar/ <i>Rose</i>	485 880	292 280	294 000	350 000
Sedap Malam/ <i>Tuberose</i>	–	–	–	–
Melati/ <i>Jasmine</i>	971 000	756 160	1 165 760	1 249 000
Adenium/ <i>Adenium</i>	–	–	–	–
Euphorbia/ <i>Euphorbia</i>	–	–	–	–

Sumber/Source: BPS, Statistik Pertanian Hortikultura SPH-SBS/BPS-Statistics Indonesia, *Agricultural Statistic for Horticulture SPH-SBS*



**Tabel**  
**Table** 5.2.13

**Produksi Buah-buahan Menurut Kecamatan dan Jenis Tanaman (ton) di Kabupaten Banjar, 2020 dan 2021**  
**Production of Ornamental Plants by Sub District and Kind of Plant (ton) in Banjar Regency, 2020 and 2021**

Kecamatan Subdistrict	Mangga/Mango		Durian/Durian	
	2020	2021*	2020	2021*
(1)	(2)	(3)	(4)	(5)
01. Aluh-Aluh	-	0	-	-
02. Beruntung Baru	228	150	-	-
03. Gambut	600	247	-	-
04. Kertak Hanyar	29	24	-	-
05. Tatah Makmur	66	241	-	-
06. Sungai Tabuk	1.007	141	-	-
07. Martapura	150	40	1,5	-
08. Martapura Timur	-	620	-	-
09. Martapura Barat	42	17	-	-
10. Astambul	-	162	80	-
11. Karang Intan	-	84	59	159 302
12. Aranio	-	0	-	463
13. Sungai Pinang	347	30	110	1 081
14. Paramasan	52	143	460	400
15. Pengaron	200	2 014	8 764	11 500
16. Sambung Makmur	160	335 14	3 485	10 485,70
17. Mataraman	240	390	271	2.570
18. Simpang Empat	120	0	3 925	12 883,40
19. Telaga Bauntung	-	0	175	121
20. Cintapuri Darussalam	5	40	-	6
<b>Kabupaten Banjar</b>	<b>3 246</b>	<b>4 678,14</b>	<b>17 330,5</b>	<b>198 812,10</b>

Lanjutan Tabel/*Continued Table* 5.2.13

Kecamatan Subdistrict	Jeruk Siam/Orange/Tangerine		Pisang/Banana	
	2020	2021*	2020	2021*
(1)	(6)	(7)	(8)	(9)
01. Aluh-Aluh	0	-	20	5
02. Beruntung Baru	29.5	18	195	155
03. Gambut	22	8	0	-
04. Kertak Hanyar	34	1	35	102
05. Tatah Makmur	32	25	202	210
06. Sungai Tabuk	87 911	-	548	49
07. Martapura	203	60	129	156
08. Martapura Timur	681	305	1 207	1.271
09. Martapura Barat	1 100	5.492	47	70
10. Astambul	112 900	50.397	1 780	2.194
11. Karang Intan	2 320	1 614,45	4 587	8.438
12. Aranio	920	645	2 914	1.362
13. Sungai Pinang	1 440	2.631	39 600	87 860
14. Paramasan	89	85	3 365	1.306
15. Pengaron	4 550	3.500	51 200	30 275
16. Sambung Makmur	787	251	54 580	81 439,44
17. Mataraman	13 075	17 421	331	451
18. Simpang Empat	1 900	2 403	4 355	1 529,60
19. Telaga Bauntung	0	-	46	49
20. Cintapuri Darussalam	380	208	864	920
<b>Kabupaten Banjar</b>	<b>228 373,5</b>	<b>85 064,45</b>	<b>166 005</b>	<b>217 842,04</b>

Lanjutan Tabel/Continued Table 5.2.13

Kecamatan Subdistrict	Pepaya/Papaya		Salak/Snakefruit	
	2020	2021*	2020	2021*
(1)	(10)	(11)	(12)	(13)
01. Aluh-Aluh	-	-	-	-
02. Beruntung Baru	36	44	-	4
03. Gambut	-	-	-	-
04. Kertak Hanyar	10	15	-	-
05. Tatah Makmur	11	-	-	-
06. Sungai Tabuk	150	9	-	-
07. Martapura	552	380	-	-
08. Martapura Timur	15	30	-	-
09. Martapura Barat	7	-	-	-
10. Astambul	2 725	3 920	-	-
11. Karang Intan	175	196	-	2
12. Aranio	1 151	1 093	-	-
13. Sungai Pinang	570	42	0,5	-
14. Paramasan	142	110	-	-
15. Pengaron	933	353	22	87
16. Sambung Makmur	62	161,73	462	234,45
17. Mataraman	293	507	1	21
18. Simpang Empat	45	11	-	-
19. Telaga Bauntung	-	-	1	-
20. Cintapuri Darussalam	-	14	-	-
<b>Kabupaten Banjar</b>	<b>6 877</b>	<b>6 885,73</b>	<b>492,5</b>	<b>348,45</b>

Sumber/Source: BPS, Statistik Pertanian Hortikultura SPH-SBS/BPS-Statistics Indonesia, Agricultural Statistic for Horticulture SPH-SBS

**Tabel**  
**Table** 5.2.14**Produksi Buah–Buahan dan Sayuran Tahunan Menurut  
Jenis Tanaman (ton) di Kabupaten Banjar, 2018–2021**  
*Production of Annual Fruits and Vegetables by Kind of Plant  
(ton) in Banjar Regency, 2018–2021*

Jenis Tanaman Kind of Plants	2018	2019	2020	2021
(1)	(2)	(3)	(4)	(5)
Mangga/Mango	2 646	4 377	3.246	4 678
Durian	145 047	197 904	17.331	198 812
Jeruk/Orange	97 764	119 426	20.577	87 143
Pisang/Banana	143 160	66 237	166.005	217 842
Pepaya/Papaya	9 035	8 946	6.877	6 886
Salak/Salacca	619	263	493	348
Alpukat/ Avocado	21	14	16	16
Belimbing/ Star Fruit	451	428	476	314
Duku/ Kokosan/ Duku	51 917	61 561	56.308	57 415
Jambu Air/ Rose Apple	221	164	166	176
Jambu Biji/ Guava	3 408	6 456	1.020	1 039
Jeruk Besar/ Pomelo	1 095	872	852	878
Jeruk Siam/Keprok/ Tangerine/Orange	96 669	119 426	228.374	85 064
Manggis/ Mangosteen	110	107	58	27
Nangka/ Jack Fruit	33 066	28 375	11.596	17 166
Nenas/ Pineapple	361	311	239	328
Rambutan/ Rambutan	42 577	38 266	8.229	35 390
Sawo/Sapodilla/ Star Apple	4 671	2 800	1.281	2 236
Sirsak/ Soursop	3 295	1 497	1.821	2 298
Sukun/ Bread Fruit	641	319	339	399
Jengkol/ Jengkol	1 908	1 148	1.610	2 677
Melinjo/ Melinjo	22	36	27	14
Petai/ Twisted Cluster Bean	1 490	1 411	1.456	1 764

Sumber/Source: BPS, Statistik Pertanian Hortikultura SPH-SBS/BPS-Statistics Indonesia, Agricultural Statistic for Horticulture SPH-SBS

**Tabel**  
**Table** 5.2.15

**Luas Tanam Rusak Panen Produksi dan Rata-Rata  
Produksi Tanaman Sayuran Menurut Jenis Tanaman di  
Kabupaten Banjar, 2021**  
*Planted Damaged Harvested Production Area and Yield  
Rate of Vegetables by Kind of Crop in Banjar Regency,  
2021*

<i>Jenis Tanaman</i> <i>Kind of Crop</i>	<i>Tanam</i> <i>(Ha)</i> <i>Planted</i> <i>(Ha)</i>	<i>Rusak</i> <i>(Ha)</i> <i>Damaged</i> <i>(Ha)</i>	<i>Panen</i> <i>(Ha)</i> <i>Harvested</i> <i>(Ha)</i>	<i>Produksi</i> <i>(Kwintal)</i> <i>Production</i> <i>(Quintal)</i>	<i>Rata-Rata</i> <i>Produksi</i> <i>(Kw/Ha)</i> <i>Yield Rate</i> <i>(Qu/Ha)</i>
(1)	(2)	(3)	(4)	(5)	(6)
01. Bawang Merah / Shallots	15	-	8	183	22,88
02. Bawang Putih / Garlics	-	-	-	-	-
03. Bawang Daun / Spring Unions	-	1	-	-	-
04. Kentang / Potatoes	-	-	-	-	-
05. Kubis / Cabbage	-	-	-	-	-
06. Petsai / Mustard Green	5	-	5	406	81,2
07. Wortel / Carrots	-	-	-	-	-
08. Lobak / Radish	-	-	-	-	-
09. Kacang Merah / Red Beans	-	-	-	-	-
10. Kacang Panjang / Peanuts	83,7	4,4	92,3	1631,53	17,68
11. Cabe besar/ Chili	78	7,5	89	2291,83	25,75
12. Cabe rawit/ Chili	193,12	9,32	214	3893,88	18,2
13. Tomat / Tomato	19	3	19,5	420,4	21,56
14. Terong / Eggplant	75,5	0,25	88	2719,66	30,91
15. Buncis / Chickpea	7,5	3	5,5	360,4	65,53
16. Ketimun / Cucumber	77,4	6	76	1376,76	18,12
17. Labu Siam / Squash	-	-	-	-	-
18. Kangkung / Leavy Vegetable	2	-	1	23	23
19. Bayam / Spinach	7	-	7	288,2	41,17
20. Seledri / Celeri	-	-	-	-	-
21. Lainnya / Others	-	-	-	-	-

Sumber/Source: BPS, Statistik Pertanian Hortikultura SPH-SBS/BPS-Statistics Indonesia, Agricultural Statistic for Horticulture SPH-SBS

**Tabel**  
**Table** 5.2.16**Jumlah Produksi Tanaman Sayuran Menurut Kecamatan dan Jenisnya di Kabupaten Banjar (Kwintal), 2021**  
**Vegetables Productivity by Subdistrict and Kind of Crop in Banjar Regency (Quintal) 2021**

<i>Kecamatan Subdistrict</i>	<i>Bawang Merah Shallot</i>	<i>Bawang Putih Garlic</i>	<i>Daun Bawang Leek</i>	<i>Kentang Potato</i>	<i>Kubis Cabbage</i>
(1)	(2)	(3)	(4)	(5)	(6)
01. Aluh-Aluh	-	-	-	-	-
02. Beruntung Baru	-	-	-	-	-
03. Gambut	-	-	-	-	-
04. Kertak Hanyar	-	-	-	-	-
05. Tatah Makmur	-	-	-	-	-
06. Sungai Tabuk	-	-	-	-	-
07. Martapura	-	-	-	-	-
08. Martapura Timur	-	-	-	-	-
09. Martapura Barat	-	-	-	-	-
10. Astambul	-	-	-	-	-
11. Karang Intan	-	-	-	-	-
12. Aranio	-	-	-	-	-
13. Sungai Pinang	-	-	-	-	-
14. Paramasan	-	-	-	-	-
15. Pengaron	-	-	-	-	-
16. Sambung Makmur	-	-	-	-	-
17. Mataraman	183	-	-	-	-
18. Simpang Empat	-	-	-	-	-
19. Telaga Bauntung	-	-	-	-	-
20. Cintapuri Darussalam	-	-	-	-	-
<b>Kabupaten Banjar</b>	<b>183</b>	<b>-</b>	<b>-</b>	<b>-</b>	<b>-</b>

Lanjutan Tabel/Continued Table 5.2.16

<i>Kecamatan Subdistrict</i>	<i>Petsai/ Sawi Mustard Green</i>	<i>Wortel Carrot</i>	<i>Lobak Radish</i>	<i>Kacang Merah Red Bean</i>	<i>Kacang Panjang Long Bean</i>
(1)	(7)	(8)	(9)	(10)	(11)
01. Aluh-Aluh	-	-	-	-	-
02. Beruntung Baru	-	-	-	-	-
03. Gambut	-	-	-	-	-
04. Kertak Hanyar	-	-	-	-	-
05. Tatah Makmur	-	-	-	-	-
06. Sungai Tabuk	-	-	-	-	19
07. Martapura	406	-	-	-	170
08. Martapura Timur	-	-	-	-	-
09. Martapura Barat	-	-	-	-	460
10. Astambul	-	-	-	-	94
11. Karang Intan	-	-	-	-	61
12. Aranio	-	-	-	-	66
13. Sungai Pinang	-	-	-	-	125
14. Paramasan	-	-	-	-	-
15. Pengaron	-	-	-	-	70
16. Sambung Makmur	-	-	-	-	257
17. Mataraman	-	-	-	-	306
18. Simpang Empat	-	-	-	-	4
19. Telaga Bauntung	-	-	-	-	-
20. Cintapuri Darussalam	-	-	-	-	-
<b>Kabupaten Banjar</b>	<b>406</b>	<b>-</b>	<b>-</b>	<b>-</b>	<b>1 632</b>

Lanjutan Tabel/Continued Table 5.2.16

<i>Kecamatan Subdistrict</i>	<i>Cabe Besar Great Chili</i>	<i>Cabe Rawit Cayenne Pepper</i>	<i>Tomat Tomato</i>	<i>Terung Eggplant</i>	<i>Buncis Chikpea</i>	<i>Ketimun Cucumber</i>
(1)	(12)	(13)	(14)	(15)	(16)	(17)
01. Aluh-Aluh	-	-	-	-	-	-
02. Beruntung Baru	-	21	-	-	-	-
03. Gambut	-	-	-	-	-	-
04. Kertak Hanyar	-	-	-	-	-	-
05. Tatah Makmur	-	-	-	-	-	-
06. Sungai Tabuk	78	123	24	22	35	47
07. Martapura	91	32	64	810	325	-
08. Martapura Timur	-	-	-	28	-	-
09. Martapura Barat	267	-	-	256	-	13
10. Astambul	153	165	119	142	-	121
11. Karang Intan	37	89	112	249	-	227
12. Aranio	-	1.356	-	41	-	21
13. Sungai Pinang	-	159	-	93	-	90
14. Paramasan	-	795	-	20	-	-
15. Pengaron	-	39	-	53	-	74
16. Sambung Makmur	369	-	-	544	-	330
17. Mataraman	497	391	27	309	-	412
18. Simpang Empat	36	57	74	73	-	42
19. Telaga Bauntung	-	17	-	-	-	-
20. Cintapuri Darussalam	764	650	-	80	-	-
<b>Kabupaten Banjar</b>	<b>2 292</b>	<b>3 894</b>	<b>420</b>	<b>2 720</b>	<b>360</b>	<b>1 377</b>



Lanjutan Tabel/Continued Table 5.2.16

<i>Kecamatan Subdistrict</i>	<i>Labu Siam Chayote</i>	<i>Kangkung Kale</i>	<i>Bayam Spinach</i>	<i>Seledri Celeri</i>
(1)	(18)	(19)	(20)	(21)
01. Aluh-Aluh	-	-	-	-
02. Beruntung Baru	-	-	-	-
03. Gambut	-	-	-	-
04. Kertak Hanyar	-	-	-	-
05. Tatah Makmur	-	-	-	-
06. Sungai Tabuk	-	-	-	-
07. Martapura	-	23	-	-
08. Martapura Timur	-	-	-	-
09. Martapura Barat	-	-	-	-
10. Astambul	-	-	-	-
11. Karang Intan	-	-	-	-
12. Aranio	-	-	-	-
13. Sungai Pinang	-	-	-	-
14. Paramasan	-	-	-	-
15. Pengaron	-	-	-	-
16. Sambung Makmur	-	-	-	-
17. Mataraman	-	-	-	-
18. Simpang Empat	-	-	-	-
19. Telaga Bauntung	-	-	-	-
20. Cintapuri Darussalam	-	-	-	-
<b>Kabupaten Banjar</b>	-	<b>23</b>	-	-

Sumber/Source: BPS, Statistik Pertanian Hortikultura SPH-SBS/BPS-Statistics Indonesia, Agricultural Statistic for Horticulture SPH-SBS

**Tabel**  
**Table** 5.2.17

**Jumlah Pohon Tanaman Buah-Buahan dan Produksinya  
Menurut Jenis Tanaman di Kabupaten Banjar, 2021**  
**Number of Fruit Trees and Its Production by Kind of Crop in  
Banjar Regency, 2021**

<b>23 Jenis Tanaman</b> <b>Kind of Crop</b>	<b>Jumlah Tanaman</b> <b>Seluruhnya</b> <b>(Pohon)</b> <b>Total Plants</b> <b>(Tree)</b>	<b>Jumlah Tanaman</b> <b>Berproduksi</b> <b>(Pohon)</b> <b>Productive Plants</b> <b>(Tree)</b>	<b>Produksi</b> <b>(Kwintal)</b> <b>Production</b> <b>(Quintal)</b>	<b>Rata-Rata</b> <b>Produksi (Kw/</b> <b>Pohon)</b> <b>Yield Rate (Qu/</b> <b>Tree)</b>
(1)	(2)	(3)	(4)	(5)
01. Alpokat / Avocado	610	20	16	0,8
02. Belimbing / Star Fruit	1 502	519	313,77	0,6
03. Duku/Langsar / Duku	93 091	77 343	57 415,36	0,74
04. Durian /Durian	132 407	94 378	198 812,1	2,11
05. Jambu Biji / Guava	19 052	2 235	1 038,77	0,46
06. Jambu Air / Edible Fruit	1 217	555	175,73	0,32
07. Jeruk Siam / Siam Orange	435 053	206 654	85 064,45	0,41
08. Jeruk Besar / Big Orange	1 373	820	878,12	1,07
09. Mangga / Mango	15 266	4 519	4 678,14	1,04
10. Manggis / Manggoesteen	329	76	27	0,36
11. Nangka/Cempedak /Jackfruit	49 250	26 284	17 165,61	0,65
12. Nanas (Rumpun) / Pineapple	12 272	3 656	327,98	0,09
13. Pepaya / Papaya	18 624	8 376	6 885,73	0,82
14. Pisang (Rumpun) / Banana	673 172	352 550	21 7842,04	0,62
15. Rambutan/ Rambutan	97 332	57 103	35 389,77	0,62
16. Salak / Thorny Palm	2 460	1 578	348,45	0,22
17. Sawo/ Sapodilla Fruit	7 816	3 854	2 236,47	0,58
18. Sirsak/ Soursop	9 975	6 044	2 297,87	0,38
19. Sukun/Bread Fruit	1 983	933	398,56	0,43
20. Melinjo/ Melinjo	525	30	14	0,47
21. Petai/ Petai	8 971	3 303	1 764,46	0,53
22. Jengkol/ Jengkol	55 542	7 648	2 676,8	0,35

Sumber/Source: BPS, Statistik Pertanian Hortikultura SPH-SBS/BPS-Statistics Indonesia, Agricultural Statistic for Horticulture SPH-SBS

**Tabel**  
**Table** 5.2.18

**Jumlah Produksi Tanaman Buah-Buahan Menurut  
Kecamatan dan Jenisnya di Kabupaten Banjar (Kwintal),  
2021**  
*Fruits Productivity by Subdistrict and Kind of Crop in Banjar  
Regency (Quintal), 2021*

<i>Kecamatan Subdistrict</i>	<i>Alpokot Avocado</i>	<i>Belimbing Star Fruit</i>	<i>Duku/ Langsat Duku</i>	<i>Durian Durian</i>	<i>Jambu Biji Guava</i>
(1)	(2)	(3)	(4)	(5)	(6)
01. Aluh-Aluh	-	-	-	-	-
02. Beruntung Baru	-	33,00	-	-	23,00
03. Gambut	-	-	-	-	-
04. Kertak Hanyar	-	10,00	-	-	9,00
05. Tatah Makmur	-	47,00	-	-	74,00
06. Sungai Tabuk	-	5,00	-	-	17,00
07. Martapura	16,00	12,00	-	-	93,00
08. Martapura Timur	-	4,00	-	-	45,00
09. Martapura Barat	-	2,00	-	-	27,00
10. Astambul	-	25,00	-	-	155,00
11. Karang Intan	-	16,40	56 372,00	159 302,00	288,50
12. Aranio	-	-	-	463,00	-
13. Sungai Pinang	-	10,00	-	1 081,00	100,00
14. Paramasan	-	-	200,00	400,00	-
15. Pengaron	-	92,00	-	11 500,00	17,00
16. Sambung Makmur	-	36,87	333,36	10 485,70	176,07
17. Mataraman	-	9,00	510,00	2 570,00	-
18. Simpang Empat	-	-	-	12 883,40	-
19. Telaga Bauntung	-	-	-	121,00	-
20. Cintapuri Darussalam	-	11,50	-	6,00	14,20
<b>Kabupaten Banjar</b>	<b>16,00</b>	<b>313,77</b>	<b>57 415,36</b>	<b>198 812,10</b>	<b>1 038,77</b>

Lanjutan Tabel/*Continued Table* 5.2.18

<i>Kecamatan Subdistrict</i>	<i>Jambu Air Water Apple</i>	<i>Jeruk Siam/ Keprak Siam Orange</i>	<i>Jeruk Besar Big Orange</i>	<i>Mangga Mango</i>	<i>Manggis Mangosteen</i>
(1)	(7)	(8)	(9)	(10)	(11)
01. Aluh-Aluh	-	-	-	-	-
02. Beruntung Baru	13,00	18,00	-	150,00	-
03. Gambut	-	8,00	-	247,00	-
04. Kertak Hanyar	3,50	1,00	-	24,00	-
05. Tatah Makmur	33,00	25,00	-	241,00	-
06. Sungai Tabuk	3,00	-	-	141,00	-
07. Martapura	11,00	60,00	15,00	40,00	-
08. Martapura Timur	4,00	305,00	-	620,00	-
09. Martapura Barat	-	5 492,00	-	17,00	-
10. Astambul	30,00	50 397,00	814,00	162,00	8,00
11. Karang Intan	-	1 614,45	-	84,00	15,00
12. Aranio	2,00	645,00	-	-	-
13. Sungai Pinang	0,30	2 631,00	-	30,00	-
14. Paramasan	-	85,00	-	143,00	-
15. Pengaron	6,00	3 500,00	-	2 014,00	-
16. Sambung Makmur	63,93	251,00	49,12	335,14	-
17. Mataraman	-	17 421,00	-	390,00	4,00
18. Simpang Empat	-	2 403,00	-	-	-
19. Telaga Bauntung	1,00	-	-	-	-
20. Cintapuri Darussalam	5,00	208,00	-	40,00	-
<b>Kabupaten Banjar</b>	<b>175,73</b>	<b>85 064,45</b>	<b>878,12</b>	<b>4 678,14</b>	<b>27,00</b>

Lanjutan Tabel/*Continued Table* 5.2.18

<i>Kecamatan Subdistrict</i>	<i>Nangka/ Cempedak Jackfruit</i>	<i>Nanas Pineapple</i>	<i>Pepaya Papaya</i>	<i>Pisang Banana</i>	<i>Rambutan Rambutan</i>
(1)	(12)	(13)	(14)	(15)	(16)
01. Aluh-Aluh	-	-	-	5,00	-
02. Beruntung Baru	55,00	10,00	44,00	155,00	6,00
03. Gambut	-	-	-	-	-
04. Kertak Hanyar	4,00	-	15,00	102,00	61,00
05. Tatak Makmur	-	2,00	-	210,00	-
06. Sungai Tabuk	-	0,44	9,00	49,00	-
07. Martapura	255,00	30,00	380,00	156,00	835,00
08. Martapura Timur	16,00	-	30,00	1 271,00	49,00
09. Martapura Barat	17,00	5,30	-	70,00	20,00
10. Astambul	1 793,00	9,00	3 920,00	2 194,00	7 218,00
11. Karang Intan	7 942,00	6,00	196,00	8 438,00	18 000,00
12. Aranio	17,00	8,00	1 093,00	1 362,00	-
13. Sungai Pinang	122,00	1,50	42,00	87 860,00	47,00
14. Paramasan	216,00	1,30	110,00	1 306,00	623,00
15. Pengaron	2 000,00	205,00	353,00	30 275,00	1 880,00
16. Sambung Makmur	1 289,61	7,72	161,73	81 439,44	381,27
17. Mataraman	3 371,00	5,00	507,00	451,00	4 961,00
18. Simpang Empat	-	32,62	11,00	1 529,60	1 254,50
19. Telaga Bauntung	-	1,00	-	49,00	2,00
20. Cintapuri Darussalam	68,00	3,10	14,00	920,00	52,00
<b>Kabupaten Banjar</b>	<b>17 165,61</b>	<b>327,98</b>	<b>6 885,73</b>	<b>217 842,04</b>	<b>35 389,77</b>

Lanjutan Tabel/Continued Table 5.2.18

<i>Kecamatan Subdistrict</i>	<i>Salak Thorny Palm</i>	<i>Sawo Aapodilla Fruit</i>	<i>Sirsak Soursop</i>	<i>Sukun Bread Fruit</i>	<i>Melinjo Melinjo</i>
(1)	(17)	(18)	(19)	(20)	(21)
01. Aluh-Aluh	-	-	-	-	-
02. Beruntung Baru	4,00	20,00	13,00	21,00	-
03. Gambut	-	-	-	-	-
04. Kertak Hanyar	-	-	9,00	-	-
05. Tatah Makmur	-	19,00	38,00	-	-
06. Sungai Tabuk	-	2,00	-	-	-
07. Martapura	-	90,00	85,00	44,00	5,00
08. Martapura Timur	-	10,00	293,00	-	-
09. Martapura Barat	-	-	12,00	-	-
10. Astambul	-	1 200,00	1 187,00	55,00	-
11. Karang Intan	2,00	480,00	11,00	15,00	-
12. Aranio	-	-	5,00	-	-
13. Sungai Pinang	-	16,00	417,00	-	1,00
14. Paramasan	-	-	25,00	-	-
15. Pengaron	87,00	60,00	44,00	30,00	-
16. Sambung Makmur	234,45	73,47	98,87	107,56	-
17. Mataraman	21,00	242,00	48,00	120,00	8,00
18. Simpang Empat	-	-	-	-	-
19. Telaga Bauntung	-	-	-	2,00	-
20. Cintapuri Darussalam	-	24,00	12,00	4,00	-
<b>Kabupaten Banjar</b>	<b>348,45</b>	<b>2 236,47</b>	<b>2 297,87</b>	<b>398,56</b>	<b>14,00</b>

Lanjutan Tabel/Continued Table 5.2.18

<i>Kecamatan</i> <i>Subdistrict</i>	<i>Petai</i> <i>Petai</i>	<i>Jengkol</i> <i>Jengkol</i>
(1)	(22)	(23)
01. Aluh-Aluh	-	-
02. Beruntung Baru	-	-
03. Gambut	-	-
04. Kertak Hanyar	-	-
05. Tatah Makmur	-	-
06. Sungai Tabuk	0,15	-
07. Martapura	37,00	-
08. Martapura Timur	-	-
09. Martapura Barat	-	-
10. Astambul	-	-
11. Karang Intan	128,00	57,00
12. Aranio	34,00	1 775,00
13. Sungai Pinang	155,00	145,00
14. Paramasan	104,00	123,00
15. Pengaron	272,00	52,00
16. Sambung Makmur	473,49	85,93
17. Mataraman	360,00	209,00
18. Simpang Empat	151,82	129,87
19. Telaga Bauntung	37,00	5,00
20. Cintapuri Darussalam	12,00	95,00
<b>Kabupaten Banjar</b>	<b>1 764,46</b>	<b>2 676,80</b>

Sumber/Source: BPS, Statistik Pertanian Hortikultura SPH-SBS/BPS-Statistics Indonesia, Agricultural Statistic for Horticulture SPH-SBS

### 5.3 PETERNAKAN LIVESTOCK

**Tabel** 5.3.1 **Produksi Telur Susu Daging dan Kulit Menurut Jenis Ternak di Kabupaten Banjar, 2021**  
*Production of Egg Milk Meat and Skin by Kind of Livestock in Banjar Regency, 2021*

<i>Jenis Ternak Livestock</i>	<i>Satuan Unit</i>	<i>Produksi Production</i>
(1)	(2)	(3)
<b>A. Telur / Egg</b>		
- Ayam Ras / Chicken	Kilogram/ Kilograms	943 171
- Ayam Buras / Native Chicken	Kilogram/ Kilograms	1 311 511
- Itik / Duck	Kilogram/ Kilograms	3 196 078
<b>B. Susu / Milk</b>		
- Susu Sapi/ Cow Milk	Liter/Litters	-
<b>C. Daging / Meat</b>		
- Sapi / Cow	Kilogram/ Kilograms	789 461
- Kerbau / Buffalo	Kilogram/ Kilograms	29 979
- Kambing/Domba / Goat/Sheep	Kilogram/ Kilograms	34 813
- Ayam Ras / Chicken	Kilogram/ Kilograms	7 677 330
- Ayam Buras / Native Chicken	Kilogram/ Kilograms	50 893
- Itik / Duck	Kilogram/ Kilograms	80 541
<b>D. Kulit / Skin</b>		
- Sapi / Cow	Kilogram/ Kilograms	3 262
- Kerbau / Buffalo	Kilogram/ Kilograms	129
- Kambing/Domba / Goat/Sheep	Kilogram/ Kilograms	2 752

Sumber/Source: Dinas Peternakan dan Perkebunan Kabupaten Banjar/ *Animal Husbandry and Plantation Agency of Banjar Regency*



**Tabel 5.3.2** **Populasi Ternak Besar Menurut Kecamatan di Kabupaten Banjar, 2021**  
**Population of Big Livestock by Subdistrict in Banjar Regency, 2021**

Kecamatan Subdistrict	Sapi Cow	Kerbau Buffalo	Kuda Horse
(1)	(2)	(3)	(4)
01. Aluh-Aluh	-	-	-
02. Beruntung Baru	4	-	-
03. Gambut	120	-	-
04. Kertak Hanyar	40	-	-
05. Tatah Makmur	-	-	-
06. Sungai Tabuk	100	-	-
07. Martapura	884	-	-
08. Martapura Timur	53	-	-
09. Martapura Barat	55	-	-
10. Astambul	79	-	-
11. Karang Intan	1 776	87	-
12. Aranio	3 614	780	-
13. Sungai Pinang	2 136	118	6
14. Paramasan	8	-	-
15. Pengaron	2 191	7	3
16. Sambung Makmur	4 530	327	5
17. Mataraman	1 013	-	-
18. Simpang Empat	1 433	109	-
19. Telaga Bauntung	738	-	-
20. Cintapuri Darussalam	210	932	-
<b>Kabupaten Banjar</b>	<b>18 984</b>	<b>2 360</b>	<b>14</b>

Sumber/Source: Dinas Peternakan dan Perkebunan Kabupaten Banjar/ Animal Husbandry and Plantation Agency of Banjar Regency

**Tabel**  
**Table** 5.3.3

**Populasi Ternak Kecil Menurut Kecamatan di Kabupaten Banjar, 2021**  
*Population of Small Livestock by Subdistrict in Banjar Regency, 2021*

Kecamatan Subdistrict	Kambing Goat	Domba Sheep	Babi Pig
(1)	(2)	(3)	(4)
01. Aluh-Aluh	8	-	-
02. Beruntung Baru	9	-	-
03. Gambut	150	-	-
04. Kertak Hanyar	104	-	-
05. Tatah Makmur	-	-	-
06. Sungai Tabuk	-	-	-
07. Martapura	1 405	4	-
08. Martapura Timur	480	-	-
09. Martapura Barat	344	6	-
10. Astambul	1 381	-	-
11. Karang Intan	2 765	-	-
12. Aranio	35	-	-
13. Sungai Pinang	698	-	-
14. Paramasan	50	-	-
15. Pengaron	685	-	-
16. Sambung Makmur	788	-	-
17. Mataraman	1 454	-	-
18. Simpang Empat	1 232	-	-
19. Telaga Bauntung	299	-	-
20. Cintapuri Darussalam	261	-	-
<b>Kabupaten Banjar</b>	<b>12 148</b>	<b>10</b>	<b>-</b>

Sumber/Source: Dinas Peternakan dan Perkebunan Kabupaten Banjar/ Animal Husbandry and Plantation Agency of Banjar Regency

**Tabel 5.3.4** **Populasi Ternak Unggas Menurut Kecamatan di Kabupaten Banjar, 2021**  
**Population of Poultry Livestock by Subdistrict in Banjar Regency, 2021**

Kecamatan Subdistrict	Ayam Ras Petelur Layer	Ayam Ras Pedaging Broiler	Ayam Buras Native Chicken	Itik Duck
(1)	(2)	(3)	(4)	(5)
01. Aluh-Aluh	-	27 647	48 728	68 756
02. Beruntung Baru	-	39 900	22 229	41 063
03. Gambut	530	40 200	145 986	57 190
04. Kertak Hanyar	-	-	66 409	22 781
05. Tatah Makmur	-	2 500	66 769	15 676
06. Sungai Tabuk	100	98 500	15 596	46 322
07. Martapura	119 700	4 322 000	84 187	13 326
08. Martapura Timur	-	15 300	61 345	26 320
09. Martapura Barat	4 098	17 900	66 480	18 275
10. Astambul	1 200	4 400	35 507	22 470
11. Karang Intan	22 452	10 585 217	210 924	14 742
12. Aranio	600	17 200	25 660	-
13. Sungai Pinang	-	46 700	37 720	4 808
14. Paramasan	-	-	3 960	100
15. Pengaron	-	207 500	64 100	9 989
16. Sambung Makmur	-	643 516	49 858	7 299
17. Mataraman	500	788 300	27 995	6 161
18. Simpang Empat	100	670 800	79 800	12 914
19. Telaga Bauntung	-	-	28 071	2 334
20. Cintapuri Darussalam	100	-	6 880	8 332
<b>Kabupaten Banjar</b>	<b>149 380</b>	<b>17 527 580</b>	<b>1 148 200</b>	<b>398 758</b>

Sumber/Source: Dinas Peternakan dan Perkebunan Kabupaten Banjar/ Animal Husbandry and Plantation Agency of Banjar Regency

**Tabel**  
**Table** 5.3.5**Populasi Kelinci, Burung Puyuh dan Burung Merpati Menurut Kecamatan di Kabupaten Banjar, 2021**  
*Population of Rabbit Bustard and Pigeon by Subdistrict in Banjar Regency, 2021*

Kecamatan Subdistrict	Kelinci Rabbit	Burung Puyuh Bustard	Burung Merpati Pigeon
(1)	(2)	(3)	(4)
01. Aluh-Aluh	-	-	-
02. Beruntung Baru	-	-	-
03. Gambut	-	2 000	118
04. Kertak Hanyar	374	-	-
05. Tatah Makmur	-	2 700	-
06. Sungai Tabuk	-	-	-
07. Martapura	84	40 985	400
08. Martapura Timur	35	1 200	241
09. Martapura Barat	-	-	-
10. Astambul	58	19 121	100
11. Karang Intan	42	12 300	20
12. Aranio	-	-	250
13. Sungai Pinang	79	-	-
14. Paramasan	-	-	85
15. Pengaron	-	-	47
16. Sambung Makmur	-	1 700	-
17. Mataraman	73	-	-
18. Simpang Empat	-	-	45
19. Telaga Bauntung	-	-	68
20. Cintapuri Darussalam	-	-	-
<b>Kabupaten Banjar</b>	<b>745</b>	<b>80 006</b>	<b>1 374</b>

Sumber/Source: Dinas Peternakan dan Perkebunan Kabupaten Banjar/ Animal Husbandry and Plantation Agency of Banjar Regency

**Tabel** 5.3.6 **Jumlah Ternak yang Dipotong Diluar Rumah Potong Hewan (RPH) Martapura Menurut Kecamatan di Kabupaten Banjar, 2021**  
**Number of Livestock that Slaughtered Outside Slaughterhouse Martapura by Subdistrict in Banjar Regency, 2021**

Kecamatan Subdistrict	Sapi Cow	Kerbau Buffalo	Kambing/Domba Goat/Sheep
(1)	(2)	(3)	(4)
01. Aluh-Aluh	28	-	3
02. Beruntung Baru	32	-	-
03. Gambut	2	-	-
04. Kertak Hanyar	33	-	8
05. Tatah Makmur	70	-	1
06. Sungai Tabuk	92	-	15
07. Martapura	283	-	15
08. Martapura Timur	113	-	-
09. Martapura Barat	-	-	-
10. Astambul	65	-	-
11. Karang Intan	136	-	4
12. Aranio	45	1	-
13. Sungai Pinang	24	-	-
14. Paramasan	-	-	-
15. Pengaron	47	-	-
16. Sambung Makmur	60	-	-
17. Mataraman	67	-	16
18. Simpang Empat	18	-	1
19. Telaga Bauntung	5	-	-
20. Cintapuri Darussalam	24	-	-
<b>Kabupaten Banjar</b>	<b>1 144</b>	<b>1</b>	<b>63</b>

Sumber/Source: Dinas Peternakan dan Perkebunan Kabupaten Banjar/ Animal Husbandry and Plantation Agency of Banjar Regency

**Tabel**  
**Table** 5.3.7**Jumlah Ternak Sapi yang Dipotong di Rumah Potong Hewan (RPH) Martapura di Kabupaten Banjar per Bulan, 2021****Number of Cow that Slaughtered at Slaughterhouse Martapura in Banjar Regency per Month, 2021**

<i>Bulan Month</i>	<i>Sapi Cow</i>		<i>Jumlah Total</i>
	<i>Jantan Male</i>	<i>Betina Female</i>	
(1)	(2)	(3)	(4)
01. Januari/ January	80	-	80
02. Februari/ February	148	-	148
03. Maret/ March	161	-	161
04. April/ April	158	-	158
05. Mei/ May	167	-	167
06. Juni/ June	145	-	145
07. Juli/ July	141	-	141
08. Agustus/ August	140	-	140
09. September/ September	125	-	125
10. Oktober/ October	131	-	131
11. November/ November	142	-	142
12. Desember/ December	141	-	141
<b>Jumlah/Total</b>	<b>1 679</b>	<b>-</b>	<b>1 679</b>

Sumber/Source: Dinas Peternakan dan Perkebunan Kabupaten Banjar/ Animal Husbandry and Plantation Agency of Banjar Regency

**Tabel 5.3.8** Jumlah Ternak Kerbau yang Dipotong di Rumah Potong Hewan (RPH) Martapura per Bulan, 2021  
**Table** Number of Buffalo that Slaughtered at Slaughterhouse Martapura per Month, 2021

Bulan Month	Kerbau Buffalo		Jumlah Total
	Jantan Male	Betina Female	
(1)	(2)	(3)	(4)
01. Januari/ January	10	-	10
02. Februari/ February	21	-	21
03. Maret/ March	15	-	15
04. April/ April	20	-	20
05. Mei/ May	22	-	22
06. Juni/ June	8	-	8
07. Juli/ July	8	-	8
08. Agustus/ August	9	-	9
09. September/ September	3	-	3
10. Oktober/ October	4	-	4
11. November/ November	2	-	2
12. Desember/ December	5	-	5
<b>Jumlah/ Total</b>	<b>127</b>	<b>-</b>	<b>127</b>

Sumber/Source: Dinas Peternakan dan Perkebunan Kabupaten Banjar/ Animal Husbandry and Plantation Agency of Banjar Regency

**Tabel**  
**Table** 5.3.9**Jumlah Petani Ternak Besar Menurut Kecamatan di  
Kabupaten Banjar, 2021**  
*Number of Big Livestock's Breeder by Subdistrict in Banjar  
Regency, 2021*

<b>Kecamatan Subdistrict</b>	<b>Sapi Cow</b>	<b>Kerbau Buffalo</b>	<b>Kuda Horse</b>
(1)	(2)	(3)	(4)
01. Aluh-Aluh	-	-	-
02. Beruntung Baru	1	-	-
03. Gambut	21	-	-
04. Kertak Hanyar	-	-	-
05. Tatah Makmur	-	-	-
06. Sungai Tabuk	22	-	-
07. Martapura	417	-	-
08. Martapura Timur	42	-	-
09. Martapura Barat	14	-	-
10. Astambul	44	-	-
11. Karang Intan	677	11	-
12. Aranio	357	117	-
13. Sungai Pinang	886	19	6
14. Paramasan	5	-	-
15. Pengaron	584	2	3
16. Sambung Makmur	1 803	-	5
17. Mataraman	335	-	-
18. Simpang Empat	463	25	-
19. Telaga Bauntung	240	-	-
20. Cintapuri Darussalam	42	157	-
<b>Kabupaten Banjar</b>	<b>5 953</b>	<b>331</b>	<b>14</b>

Sumber/Source: Dinas Peternakan dan Perkebunan Kabupaten Banjar/ Animal Husbandry and Plantation Agency of Banjar Regency



**Tabel 5.3.10** Jumlah Petani Ternak Kecil Menurut Kecamatan di Kabupaten Banjar, 2021  
**Number of Small Livestock's Breeder by Subdistrict in Banjar Regency, 2021**

Kecamatan Subdistrict	Kambing Goat	Domba Sheep	Babi Pig
(1)	(2)	(3)	(4)
01. Aluh-Aluh	1	-	-
02. Beruntung Baru	7	-	-
03. Gambut	21	-	-
04. Kertak Hanyar	13	-	-
05. Tatah Makmur	-	-	-
06. Sungai Tabuk	-	-	-
07. Martapura	275	-	-
08. Martapura Timur	38	-	-
09. Martapura Barat	35	1	-
10. Astambul	98	-	-
11. Karang Intan	362	-	-
12. Aranio	2	-	-
13. Sungai Pinang	124	-	-
14. Paramasan	10	-	-
15. Pengaron	249	-	-
16. Sambung Makmur	85	-	-
17. Mataraman	331	-	-
18. Simpang Empat	183	-	-
19. Telaga Bauntung	96	-	-
20. Cintapuri Darussalam	66	-	-
<b>Kabupaten Banjar</b>	<b>1 996</b>	<b>1</b>	<b>-</b>

Sumber/Source: Dinas Peternakan dan Perkebunan Kabupaten Banjar/ Animal Husbandry and Plantation Agency of Banjar Regency

**Tabel**  
**Table** 5.3.11**Jumlah Petani Ternak Unggas Menurut Kecamatan di  
Kabupaten Banjar, 2021**  
*Number of Pultry's Breeder by Subdistrict in Banjar Regency,  
2021*

Kecamatan Subdistrict	Ayam Ras Petelur Layer	Ayam Ras Pedaging Broiler	Ayam Buras Native Chicken	Itik Duck
(1)	(2)	(3)	(4)	(5)
01. Aluh-Aluh	-	4	512	491
02. Beruntung Baru	-	6	47	293
03. Gambut	2	10	1 553	423
04. Kertak Hanyar	-	-	737	171
05. Tatah Makmur	-	-	695	112
06. Sungai Tabuk	1	18	162	370
07. Martapura	3	81	877	95
08. Martapura Timur	-	3	67	167
09. Martapura Barat	-	4	692	130
10. Astambul	-	4	370	160
11. Karang Intan	8	215	2 244	106
12. Aranio	3	7	267	-
13. Sungai Pinang	-	6	393	35
14. Paramasan	-	-	41	1
15. Pengaron	-	13	675	74
16. Sambung Makmur	-	17	525	55
17. Mataraman	4	31	292	45
18. Simpang Empat	1	41	831	94
19. Telaga Bauntung	-	-	299	18
20. Cintapuri Darussalam	2	-	153	58
<b>Kabupaten Banjar</b>	<b>24</b>	<b>460</b>	<b>11 432</b>	<b>2 898</b>

Sumber/Source: Dinas Peternakan dan Perkebunan Kabupaten Banjar/ Animal Husbandry and Plantation Agency of Banjar Regency

**5.4 PERIKANAN  
FISHERY**

**Tabel 5.4.1** **Produksi Perikanan Budidaya Menurut Kecamatan dan Jenis Ikan di Kabupaten Banjar (Ton), 2021**  
*Productivity of Aquaculture by Subdistrict and Types of Fish in Banjar Regency (Ton), 2021*

Kecamatan Subdistrict	<i>Nila</i> <i>Parrot</i> <i>Fish</i>	<i>Patin</i> <i>Iridescent</i> <i>Shark</i>	<i>Lele</i> <i>Walking</i> <i>Catfish</i>
(1)	(2)	(3)	(4)
01. Aluh-Aluh	75,50	34,80	-
02. Beruntung Baru	18,10	-	-
03. Gambut	1,80	-	-
04. Kertak Hanyar	-	-	-
05. Tatah Makmur	3,70	-	-
06. Sungai Tabuk	5,20	7,90	-
07. Martapura	1 847,70	12 579,40	508,60
08. Martapura Timur	1,90	-	2,40
09. Martapura Barat	948,80	12 898,10	233,00
10. Astambul	-	-	0,60
11. Karang Intan	3 202,40	1 060,50	443,10
12. Aranio	5 019,40	-	-
13. Sungai Pinang	2,90	-	-
14. Paramasan	-	-	-
15. Pengaron	3,30	-	-
16. Sambung Makmur	-	-	-
17. Mataraman	-	-	-
18. Simpang Empat	20,80	19,00	19,80
19. Telaga Bauntung	1,10	-	0,10
20. Cintapuri Darussalam	1,80	-	1,30
<b>Kabupaten Banjar</b>	<b>11 154,40</b>	<b>26 599,70</b>	<b>1 208,90</b>

Lanjutan Tabel/*Continued Table 5.4.1*

<b>Kecamatan Subdistrict</b>	<b>Mas Goldfish</b>	<b>Bawal &amp; Lainnya Pomfret &amp; others</b>	<b>Jumlah Total</b>
(1)	(5)	(6)	(7)
01. Aluh-Aluh	-	269,80	380,10
02. Beruntung Baru	-	0,40	18,50
03. Gambut	-	7,10	8,90
04. Kertak Hanyar	-	3,60	3,60
05. Tatah Makmur	-	4,50	8,20
06. Sungai Tabuk	0,30	0,40	13,80
07. Martapura	298,00	428,80	15 662,50
08. Martapura Timur	-	1,40	5,70
09. Martapura Barat	68,60	244,00	14 392,50
10. Astambul	-	1,00	1,60
11. Karang Intan	226,80	252,30	5 185,10
12. Aranio	677,70	15,30	5 712,40
13. Sungai Pinang	-	0,40	3,30
14. Paramasan	-	0,00	0,00
15. Pengaron	-	1,50	4,80
16. Sambung Makmur	-	0,90	0,90
17. Mataraman	-	45,30	45,30
18. Simpang Empat	-	21,40	81,00
19. Telaga Bauntung	0,10	1,50	2,80
20. Cintapuri Darussalam	-	4,80	7,90
<b>Kabupaten Banjar</b>	<b>1 271,50</b>	<b>1 304,40</b>	<b>41 538,90</b>

Sumber/*Source*: Dinas Ketahanan Pangan dan Perikanan Kabupaten Banjar/*Food Security and Fisheries Agency of Banjar Regency*

**Tabel**  
**Table** 5.4.2

**Produksi Perikanan Budidaya Menurut Kecamatan dan Wadah Budidaya di Kabupaten Banjar (Ton), 2021**  
**Production of Aquaculture by District and Cultivation Containers in Banjar Regency (Ton), 2021**

Kecamatan Subdistrict	Tambak Pond	Kolam Pool	Keramba Cage
(1)	(2)	(3)	(4)
01. Aluh-Aluh	-	380,10	-
02. Beruntung Baru	-	18,50	-
03. Gambut	-	8,90	-
04. Kertak Hanyar	-	3,60	-
05. Tatah Makmur	-	8,20	-
06. Sungai Tabuk	-	11,90	-
07. Martapura	-	14 966,40	-
08. Martapura Timur	-	3,75	-
09. Martapura Barat	-	14 122,50	-
10. Astambul	-	1,56	-
11. Karang Intan	-	1 596,10	223,80
12. Aranio	-	11,00	479,00
13. Sungai Pinang	-	3,30	-
14. Paramasan	-	-	-
15. Pengaron	-	4,80	-
16. Sambung Makmur	-	0,94	-
17. Mataraman	-	45,34	-
18. Simpang Empat	-	81,06	-
19. Telaga Bauntung	-	2,70	-
20. Cintapuri Darussalam	-	7,90	-
<b>Kabupaten Banjar</b>	<b>0,00</b>	<b>31 278,55</b>	<b>702,80</b>

Lanjutan Tabel/*Continued Table 5.4.2*

Kecamatan Subdistrict	Jala Apung Floating Net	Mina Padi Mina Padi	Jumlah Total
(1)	(5)	(6)	(7)
01. Aluh-Aluh	-	-	380,10
02. Beruntung Baru	-	-	18,50
03. Gambut	-	-	8,90
04. Kertak Hanyar	-	-	3,60
05. Tatah Makmur	-	-	8,20
06. Sungai Tabuk	1,90	-	13,80
07. Martapura	696,10	-	15 662,50
08. Martapura Timur	1,90	-	5,65
09. Martapura Barat	270,00	-	14 392,50
10. Astambul	-	-	1,56
11. Karang Intan	3 365,20	-	5 185,10
12. Aranio	5 222,40	-	5 712,40
13. Sungai Pinang	-	-	3,30
14. Paramasan	-	-	0,00
15. Pengaron	-	-	4,80
16. Sambung Makmur	-	-	0,94
17. Mataraman	-	-	45,34
18. Simpang Empat	-	-	81,06
19. Telaga Bauntung	0,10	-	2,80
20. Cintapuri Darussalam	-	-	7,90
<b>Kabupaten Banjar</b>	<b>9 557,60</b>	<b>-</b>	<b>41 538,95</b>

Sumber/*Source*: Dinas Ketahanan Pangan dan Perikanan Kabupaten Banjar/*Food Security and Fisheries Agency of Banjar Regency*

**Tabel** 5.4.3 **Produksi Perikanan Laut Menurut Jenis Ikan di Kabupaten Banjar, 2021**  
**Table** *Productivity of Marine Fisheries by Kind of Fish in Banjar Regency, 2021*

<i>Jenis Ikan &amp; Udang</i> <i>Kind of Fish &amp; Shrimp</i>	<i>Produksi (Ton)</i> <i>Productivity (Ton)</i>
(1)	(2)
01. Manyung / Manyung	252,60
02. Kakap Putih / White Snapper	126,90
03. Selanget	77,70
04. Kakap Merah / Red Snapper	48,40
05. Belanak / Mullet	73,60
06. Gulamah / Gulamah	80,10
07. Alu-alu / Alu-alu	132,50
08. Sembilang	69,70
09. Udang Dogol / Dogol Shrimp	1 562,50
10. Udang Putih / White Shrimp	1 520,20
11. Udang Krosok / Krosok Shrimp	1 756,30
12. Udang Lainnya / Other Shrimp	1 056,50
13. Cumi-Cumi	53,40
14. Bawal Putih	195,50
15. Bawal Hitam	177,70
16. Ikan Lainnya / Other Fish	114,80
<b>Jumlah/Total</b>	<b>7 298,40</b>

Sumber/Source: Dinas Ketahanan Pangan dan Perikanan Kabupaten Banjar/Food Security and Fisheries Agency of Banjar Regency

**Tabel**  
**Table** 5.4.4**Produksi Perikanan Darat Menurut Jenis Ikan di  
Kabupaten Banjar (Ton), 2021**  
*Productivity of Inland Fisheries by Kind of Fish in Banjar  
Regency (Ton) 2021*

<i>Jenis Ikan &amp; Udang</i> <i>Kind of Fish &amp; Shrimp</i>	<i>Produksi (Ton)</i> <i>Productivity (Ton)</i>
(1)	(2)
01. Betok / Damsel fish	34,05
02. Baung / Baung	15,85
03. Gabus / Fish Cork	37,55
04. Jelawat	0,35
05. Betutu / Betutu	18,80
06. Patin	52,18
07. Udang Galah / Lobster	13,10
08. Udang Lainnya / Other Shrimp	9,41
09. Sepat Rawa / Sepat Rawa	48,45
10. Sepat Siam / Sepat Siam	19,55
11. Lele / Walking Catfish	39,05
12. Toman / Toman	21,85
13. Nila / Parrot Fish	57,30
14. Hampala	3,86
15. Belida	1,32
16. Tawes	1,73
17. Gurame / Gurame	28,40
18. Nilem / Nilem	5,90
19. Ikan Lainnya / Other Fish	50,25
<b>Jumlah / Total</b>	<b>458,95</b>
<b>SUB TOTAL PERAIRAN LAUT + DARAT</b>	<b>7 757,35</b>

Sumber/Source: Dinas Perikanan Kabupaten Banjar/ Fisheries Agency of Banjar Regency



**5.5 KEHUTANAN  
FORESTRY**

**Tabel** 5.5.1 **Luas Kawasan Hutan Menurut Jenis dan Fungsinya di Kabupaten Banjar (Hektar), 2021**  
*Total Forest Area by Kind of Forest and Area Function in Banjar Regency (Hectare), 2021*

<i>Jenis Hutan</i> <i>Kind of Forest</i>	<i>Luas Hutan</i> <i>Forest Area</i>
(1)	(2)
01. Hutan Lindung <i>Protection Forest</i>	46 300,29
02. Hutan Produksi Tetap <i>Permanent Production Forest</i>	85 145,11
03. Hutan Produksi Konversi <i>Convertible Production Forest</i>	2 078,39
04. Hutan Produksi Terbatas <i>Limited Production Forest</i>	25 267,36
05. Taman Hutan Raya Sultan Adam <i>Sultan Adam Forest Park</i>	95 639,33
06. Pantai Berhutan Bakau <i>Coastal Mangrove Forest</i>	-
07. Kawasan Suaka Alam <i>Nature Reserve Area</i>	1 643,00
08. Suaka Margasatwa <i>Wildlife Reserve</i>	233,07
<b>Jumlah/ Total</b>	<b>256 306,55</b>

Sumber/Source: Kesatuan Pengelolaan Hutan Kayutangi/Kayutangi Forest Management Unit

Tabel  
Table 5.5.2


**Luas Kawasan Hutan Menurut Kecamatan di Kabupaten Banjar (Hektar), 2021**  
**Forest Area by Subdistrict in Banjar Regency (Hectare), 2021**

Kecamatan Subdistrict	Hutan Lindung Protection Forest	Suaka Alam dan Pelestarian Alam Sanctuary Reserve and Nature Conservation Area	Hutan Produksi Production Forest			Jumlah Total
			Terbatas Limited	Tetap Permanent	Dapat Dikon- versi Converti- ble	
(1)	(2)	(3)	(4)	(5)	(6)	(7)
01. Aluh-Aluh	-	233,07	-	-	-	233,07
02. Beruntung Baru	526,52	-	-	-	-	526,52
03. Gambut	422,84	-	-	-	-	422,84
04. Kertak Hanyar	-	-	-	-	-	-
05. Tatah Makmur	-	-	-	-	-	-
06. Sungai Tabuk	-	-	-	-	-	-
07. Martapura	-	-	-	-	-	-
08. Martapura Timur	-	-	-	-	-	-
09. Martapura Barat	-	-	-	-	-	-
10. Astambul	-	-	-	-	-	-
11. Karang Intan	239,39	7 618,83	-	-	44,30	7 902,52
12. Aranio	1 135,50	84 153,75	2 984,39	12 436,94	-	100 710,58
13. Sungai Pinang	12 709,00	545,18	9 917,06	41 735,03	-	64 906,27
14. Paramasan	30 417,45	-	11 940,17	10 993,20	-	53 350,82
15. Pengaron	-	2 176,85	36,28	14 434,90	1 630,40	18 278,43
16. Sambung Makmur	37,43	-	218,49	633,37	-	889,29
17. Mataraman	-	2 787,72	-	64,83	403,69	3 256,24
18. Simpang Empat	-	-	-	-	-	-
19. Telaga Bauntung	812,16	-	170,97	4 846,84	-	5 829,97
20. Cintapuri Darussalam	-	-	-	-	-	-
<b>Kabupaten Banjar</b>	<b>46 300,29</b>	<b>97 515,40</b>	<b>25 267,36</b>	<b>85 145,11</b>	<b>2 078,39</b>	<b>256 306,55</b>

Sumber/Source: Kesatuan Pengelolaan Hutan Kayutangi/Kayutangi Forest Management Unit

<https://banjarkab.bps.go.id>

## INDUSTRI, PERTAMBANGAN, DAN ENERGI *INDUSTRY, MINING AND ENERGY*



Jumlah pelanggan Listrik Menurut Unit Layanan Pelanggan di Kabupaten Banjar tahun 2021  
**ULP Martapura 73.599 Pelanggan**  
**ULP Gambut 65.261 Pelanggan**

Sumber : PLN Kalselteng

Terdapat **9.049 perusahaan industri Rumah Tangga** dengan **19.635 tenaga kerja industri Rumah Tangga**

Sumber : Dinas Koperasi dan Usaha Mikro, Perindustrian, dan Perdagangan, Kabupaten Banjar

Sebanyak **22 perusahaan** pertambangan di Kabupaten Banjar pada tahun 2020 memiliki Surat Ijin Usaha Pertambangan (SIUP)

Sumber : Kementerian ESDM Provinsi Kalimantan Selatan





**PENJELASAN TEKNIS**

1. Pengumpulan data industri besar dan sedang dilakukan melalui Survei Industri Besar dan Sedang yang dilaksanakan setiap tahun secara lengkap (sensus) sejak tahun 1975 Survei Industri Besar dan Sedang mencakup semua perusahaan industri yang mempunyai tenaga kerja 20 orang atau lebih dengan menggunakan kuesioner II A
2. Klasifikasi industri yang digunakan dalam survei ini berdasar kepada Klasifikasi Baku Lapangan Usaha Indonesia (KBLI) KBLI adalah klasifikasi lapangan usaha yang berdasar kepada International Standard Industrial Classification of All Economic Activities (ISIC) revisi 4 yang telah disesuaikan dengan kondisi Indonesia
3. **Industri manufaktur** adalah suatu kegiatan ekonomi yang melakukan kegiatan mengubah suatu barang dasar secara mekanis kimia atau dengan tangan sehingga menjadi barang jadi/setengah jadi dan atau barang yang kurang nilainya menjadi barang yang lebih tinggi nilainya dan sifatnya lebih dekat kepada pemakai akhir Termasuk dalam kegiatan ini adalah jasa industri dan pekerjaan perakitan
4. **Jasa industri** adalah kegiatan

**TECHNICAL NOTES**

1. *Data collection of large and medium scale manufacturing is conducted through The Large and Medium Manufacturing Establishment Survey that has been done annually for all industries (census) since 1975 Large and Medium Manufacturing Establishment Survey covers all manufactures/industries with 20 workers or more by questionnaire II A*
2. *The industrial classification adopted in this survey refers to the Klasifikasi Baku Lapangan Usaha Indonesia (KBLI) KBLI is classification of economic activities based on the International Standard Industrial Classification of All Economic Activities (ISIC rev 4) that has been modified according to the local condition in Indonesia*
3. **Manufacturing industry** is defined as an economic activity processing basic goods mechanically chemicals or manually into final or intermediate goods It is also defined as processing of lower value goods into higher value goods as final or intermediate products The activities also include services for manufacturing and assembling
4. **Services for manufacturing**

industri yang melayani keperluan pihak lain Pada kegiatan ini bahan baku disediakan oleh pihak lain sedangkan pihak pengolah hanya melakukan pengolahannya dengan mendapat imbalan sebagai balas jasa (upah maklon)

*is defined as a manufacturing activity which serving other manufacturing establishments In this case raw materials are supplied by others while the workers are paid as a compensation for processing raw materials*

5. **Perusahaan atau usaha industri** adalah suatu unit (kesatuan) usaha yang melakukan kegiatan ekonomi bertujuan menghasilkan barang atau jasa terletak pada suatu bangunan atau lokasi tertentu dan mempunyai catatan administrasi tersendiri mengenai produksi dan struktur biaya serta ada seorang atau lebih yang bertanggung jawab atas usaha tersebut

5. **A manufacturing establishment** is defined as a production unit engaged in economic activity producing goods or services located in a building or in a certain location keeping a business record concerning the production and cost structure and having a person or more that are responsible to those activities

6. Industri manufaktur dikelompokkan ke dalam 4 golongan berdasarkan banyaknya pekerja yaitu: industri besar (100 orang pekerja atau lebih) industri sedang/menengah (20–99 orang pekerja) industri kecil (5–19 orang pekerja) dan industri mikro (1–4 orang pekerja)

6. *Manufacturing industries are categorized into four groups based on the number of employees: large scale manufacturing (100 employees or more) medium scale manufacturing (20–99 employees) small scale manufacturing (5–19 employees) and micro industry (1–4 employees)*

7. Pelanggan adalah individu atau kelompok baik rumah tangga perusahaan atau institusi non profit yang membeli air bersih dari perusahaan air bersih

7. *Customers are individuals or groups whether household company or non-profit institutions that buy water supply from water supply establishment*

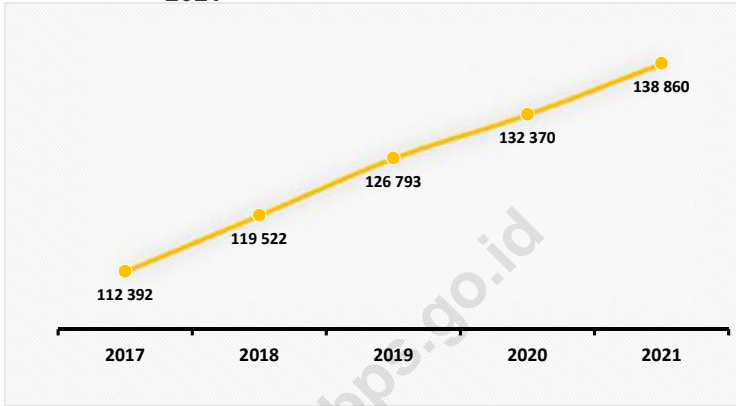
8. Air disalurkan adalah volume air bersih dari perusahaan air bersih
8. *Distributed water is the volume of water supply from water supply establishment*

<https://banjarkab.bps.go.id>



**Gambar** 6.1  
**Figures**

**Jumlah Pelanggan Listrik di Kabupaten Banjar, 2017-2021**  
**Number of Electricity Customers in Banjar Regency, 2017-2021**



Sumber/Source: PT. PLN Kalselteng

## 6.1 ENERGI ENERGY

**Tabel 6.1.1** Daya Terpasang, Produksi, dan Distribusi Listrik PT. PLN (Persero) pada Cabang/Ranting PLN Menurut Unit Layanan Pelanggan (ULP) di Kabupaten Banjar, 2021  
*Installed Electricity Power, Production, and Distribution of PT. PLN (Persero) at PLN Branch by Customer Service Unit in Banjar Regency, 2021*

Kecamatan Subdistrict	Daya Terpasang Installed Electricity Power (KW)	Produksi Listrik Electricity Production (KWh)	Listrik Terjual Electricity Sold (KWh)	Dipakai Sendiri Own Used (KWh)	Susut/ Hilang Shrinkage/ Lost (KWh)
(1)	(2)	(3)	(4)	(5)	(6)
01. ULP Martapura	69 927 905	135 567 158	126 162 537	335 102	9 992 133
02. ULP Gambut	88 403 905	146 797 706	139 373 871	339 074	9 549 137
<b>Jumlah/Total</b>	<b>158 331 810</b>	<b>282 364 864</b>	<b>265 536 408</b>	<b>674 176</b>	<b>19 541 270</b>

Sumber/Source: PT. PLN Kalselteng

**Tabel**  
**Table 6.1.2****Jumlah Pelanggan Listrik Menurut Unit Layanan Pelanggan (ULP) di Kabupaten Banjar, 2016-2021**  
**Number of Electricity Customers by Customer Service Unit in Banjar Regency, 2017-2021**

<b>Kecamatan Subdistrict</b>	<b>2017</b>	<b>2018</b>	<b>2019</b>	<b>2020</b>	<b>2021</b>
(1)	(2)	(3)	(4)	(5)	(6)
01. ULP Martapura	60 718	63 997	67 457	70 416	73 599
02. ULP Gambut	51 674	55 525	59 336	61 954	65 261
<b>Kabupaten Banjar</b>	<b>112 392</b>	<b>119 522</b>	<b>126 793</b>	<b>132 370</b>	<b>138 860</b>

Sumber/Source: PT. PLN Kalselteng

**Tabel**  
**Table 6.1.3****Jumlah Pelanggan dan Air yang Disalurkan Menuru  
Kecamatan di Kabupaten Banjar, 2020**  
**Number of Customers and Distributed Water by Sub District  
in Banjar Regency, 2020**

Kecamatan Subdistrict	Pelanggan Number of Customers	Air Disalurkan Distributed Water (m <sup>3</sup> )	Nilai Value (Rp)
(1)	(2)	(3)	(4)
01. Aluh-Aluh	4 780	620 824	4 510 110 940
02. Beruntung Baru	661	40 126	327 306 870
03. Gambut	8 336	1 298 155	10 676 110 220
04. Kertak Hanyar	11 853	1 865 709	15 023 499 290
05. Tatah Makmur	4 438	541 820	4 023 048 900
06. Sungai Tabuk	5 460	781 168	5 779 564 530
07. Martapura	6 277	970 392	8 223 825 882
08. Martapura Timur	951	109 969	884 648 770
09. Martapura Barat	85	9 161	70 617 570
10. Astambul	1 343	132 494	1 032 275 280
11. Karang Intan	212	17 259	143 331 630
12. Aranio	-	-	-
13. Sungai Pinang	454	48 050	378 514 570
14. Paramasan	-	-	-
15. Pengaron	813	97 447	716 893 470
16. Sambung Makmur	373	55 837	431 079 860
17. Mataraman	1 696	236 494	1 714 241 220
18. Simpang Empat	1 079	132 211	1 031 774 650
19. Telaga Bauntung	-	-	-
20. Cintapuri Darussalam	-	-	-
<b>Kabupaten Banjar</b>	<b>48 811</b>	<b>6 957 116</b>	<b>54 966 843 652</b>

Sumber/Source: PDAM Intan Banjar/ Intan Banjar Regional Water Supply Enterprise

Catatan/Notes: Data 2021 belum tersedia/Data 2021 not available yet

## 6.2 INDUSTRI INDUSTRY

**Tabel**  
**Table** 6.2.1 **Perusahaan Industri Menurut Klasifikasi Industri di Kabupaten Banjar, 2021**  
**Number of Establishments by Industrial Classification in Banjar Regency 2021**

<i>Klasifikasi Industri</i> <i>Industrial Classification</i>	<i>Besar &gt;99</i> <i>Orang</i> <i>Large &gt;99</i> <i>Workers</i>	<i>Sedang 20-99</i> <i>Orang</i> <i>Medium 20-99</i> <i>Workers</i>	<i>Kecil 5-19</i> <i>Orang</i> <i>Small</i> <i>5-19</i> <i>Workers</i>	<i>Rumah</i> <i>Tangga</i> <i>1-4 Orang</i> <i>Household</i> <i>1-4</i> <i>Workers</i>
(1)	(2)	(3)	(4)	(5)
01. Makanan Minuman & Tembakau Food Beverages & Tobacco	-	8	76	2 664
02. Tekstil Pakaian Jadi & Kulit Textile Clothes & Leather Products	-	-	26	714
03. Kayu & Hasil Barang dari Kayu Wood & Woods product	-	-	9	300
04. Kertas Barang dari Kertas & Percetakan Paper Paper Products & Printing	-	-	10	114
05. Kimia Karet & Plastik Chemical Rubber Products & Plastics	-	7	11	846
06. Arang Galian bukan Logam/Kerajinan Umum Charcoal Non Metallic Quarrying Product	-	-	22	2 691
07. Bahan Dasar dari Logam Basic Metallic	-	-	31	388
08. Barang Logam & Mesin Iron & Machinery	-	4	19	747
09. Lainnya Others	-	-	2	585
<b>Jumlah/ Total</b>	-	<b>19</b>	<b>206</b>	<b>9 049</b>

Sumber/Source: Dinas Koperasi, Usaha Mikro, Perindustrian, dan Perdagangan Kabupaten Banjar/Cooperatives, Micro Enterprises, Industry, and Trade Agency of Banjar Regency

**Tabel**  
**Table** 6.2.2

**Jumlah Tenaga Kerja Perusahaan Industri Menurut  
Klasifikasi Industri di Kabupaten Banjar, 2021**  
*Number of Employees by Industrial Classification in Banjar  
Regency, 2021*

<i>Klasifikasi Industri</i> <i>Industrial Classification</i>	<i>Besar &gt;99</i> <i>Orang</i> <i>Large &gt;99</i> <i>Workers</i>	<i>Sedang 20-99</i> <i>Orang</i> <i>Medium 20-99</i> <i>Workers</i>	<i>Kecil 5-19</i> <i>Orang</i> <i>Small 5-19</i> <i>Workers</i>	<i>Rumah</i> <i>Tangga</i> <i>1-4 Orang</i> <i>Household</i> <i>1-4</i> <i>Workers</i>
(1)	(2)	(3)	(4)	(5)
01. Makanan Minuman & Tembakau Food Beverages & Tobacco	-	280	617	5 499
02. Tekstil Pakaian Jadi & Kulit Textile Clothes & Leather Products	-	-	242	1 109
03. Kayu & Hasil Barang dari Kayu Wood & Woods product	-	-	100	908
04. Kertas Barang dari Kertas & Percetakan Paper Paper Products & Printing	-	-	41	173
05. Kimia Karet & Plastik Chemical Rubber Products & Plastics	-	161	108	2 130
06. Arang Galian bukan Logam/Kerajinan Umum Charcoal Non Metallic Quarrying Product	-	-	297	6 879
07. Bahan Dasar dari Logam Basic Metallic	-	-	286	711
08. Barang Logam & Mesin Iron & Machinery	-	54	204	1 464
09. Lainnya Others	-	-	13	780
<b>Jumlah/ Total</b>	-	<b>495</b>	<b>1 908</b>	<b>19 653</b>

Sumber/Source: Dinas Koperasi, Usaha Mikro, Perindustrian, dan Perdagangan Kabupaten Banjar/Cooperatives, Micro Enterprises, Industry, and Trade Agency of Banjar Regency

**Tabel**  
**Table 6.2.3****Jumlah Perusahaan Industri Menurut Kecamatan dan Kelompok Tenaga Kerja di Kabupaten Banjar, 2021**  
**Number of Establishments by Subdistrict and Labour Group in Banjar Regency, 2021**

<i>Kecamatan Subdistrict</i>	<i>Besar &gt;99 Orang Large &gt;99 Workers</i>	<i>Sedang 20-99 Orang Medium 20-99 Workers</i>	<i>Kecil 5-19 Orang Small 5-19 Workers</i>	<i>Rumah Tangga 1-4 Orang Household 1-4 Workers</i>
(1)	(2)	(3)	(4)	(5)
01. Aluh-Aluh	-	-	8	387
02. Beruntung Baru	-	-	1	170
03. Gambut	-	3	12	437
04. Kertak Hanyar	-	2	50	535
05. Tatah Makmur	-	-	-	74
06. Sungai Tabuk	-	-	15	920
07. Martapura	-	1	81	2 124
08. Martapura Timur	-	1	13	1 234
09. Martapura Barat	-	-	3	768
10. Astambul	-	-	6	488
11. Karang Intan	-	12	6	227
12. Aranio	-	-	1	95
13. Sungai Pinang	-	-	1	49
14. Paramasan	-	-	-	36
15. Pengaron	-	-	3	509
16. Sambung Makmur	-	-	-	74
17. Mataraman	-	-	2	530
18. Simpang Empat	-	-	4	213
19. Telaga Bauntung	-	-	0	11
20. Cintapuri Darussalam	-	-	-	168
<b>Kabupaten Banjar</b>	<b>-</b>	<b>19</b>	<b>206</b>	<b>9 049</b>

Sumber/Source: Dinas Koperasi, Usaha Mikro, Perindustrian, dan Perdagangan Kabupaten Banjar/Cooperatives, Micro Enterprises, Industry, and Trade Agency of Banjar Regency

**Tabel 6.2.4**  
**Table**

**Jumlah Perusahaan Industri Makanan Minuman dan  
Tembakau Menurut Kecamatan dan Kelompok Tenaga  
Kerja di Kabupaten Banjar, 2021**  
*Number of Food Beverage and Tobacco Industrial  
Establishments by Subdistrict and Labour Group in Banjar  
Regency, 2021*

<i>Kecamatan Subdistrict</i>	<i>Besar &gt;99 Orang Large &gt;99 Workers</i>	<i>Sedang 20-99 Orang Medium 20-99 Workers</i>	<i>Kecil 5-19 Orang Small 5-19 Workers</i>	<i>Rumah Tangga 1-4 Orang Household 1-4 Workers</i>
(1)	(2)	(3)	(4)	(5)
01. Aluh-Aluh	-	-	8	261
02. Beruntung Baru	-	-	1	39
03. Gambut	-	-	5	167
04. Kertak Hanyar	-	-	7	177
05. Tatah Makmur	-	-	-	42
06. Sungai Tabuk	-	-	8	199
07. Martapura	-	1	38	839
08. Martapura Timur	-	1	2	183
09. Martapura Barat	-	-	-	99
10. Astambul	-	-	3	170
11. Karang Intan	-	6	2	47
12. Aranio	-	-	1	45
13. Sungai Pinang	-	-	-	19
14. Paramasan	-	-	-	8
15. Pengaron	-	-	-	83
16. Sambung Makmur	-	-	-	3
17. Mataraman	-	-	-	196
18. Simpang Empat	-	-	1	77
19. Telaga Bauntung	-	-	-	1
20. Cintapuri Darussalam	-	-	-	9
<b>Kabupaten Banjar</b>	<b>-</b>	<b>8</b>	<b>76</b>	<b>2 664</b>

Sumber/Source: Dinas Koperasi, Usaha Mikro, Perindustrian, dan Perdagangan Kabupaten Banjar/Cooperatives, Micro Enterprises, Industry, and Trade Agency of Banjar Regency



**Tabel**  
**Table 6.2.5****Jumlah Perusahaan Industri Kayu Rotan dan Hasil dari Kayu Menurut Kecamatan dan Kelompok Tenaga Kerja di Kabupaten Banjar, 2021**  
**Number of Wood Cane and Wood Products Industrial Establishments by Subdistrict and Labour Group in Banjar Regency, 2021**

<i>Kecamatan Subdistrict</i>	<i>Besar &gt;99 Orang Large &gt;99 Workers</i>	<i>Sedang 20-99 Orang Medium 20-99 Workers</i>	<i>Kecil 5-19 Orang Small 5-19 Workers</i>	<i>Rumah Tangga 1-4 Orang Household 1-4 Workers</i>
(1)	(2)	(3)	(4)	(5)
01. Aluh-Aluh	-	-	-	35
02. Beruntung Baru	-	-	-	6
03. Gambut	-	-	-	20
04. Kertak Hanyar	-	-	3	24
05. Tatah Makmur	-	-	-	4
06. Sungai Tabuk	-	-	-	44
07. Martapura	-	-	5	50
08. Martapura Timur	-	-	-	32
09. Martapura Barat	-	-	1	14
10. Astambul	-	-	-	15
11. Karang Intan	-	-	-	10
12. Aranio	-	-	-	7
13. Sungai Pinang	-	-	-	4
14. Paramasan	-	-	-	10
15. Pengaron	-	-	-	5
16. Sambung Makmur	-	-	-	3
17. Mataraman	-	-	-	13
18. Simpang Empat	-	-	-	4
19. Telaga Bauntung	-	-	-	-
20. Cintapuri Darussalam	-	-	-	-
<b>Kabupaten Banjar</b>	<b>-</b>	<b>-</b>	<b>9</b>	<b>300</b>

Sumber/Source: Dinas Koperasi, Usaha Mikro, Perindustrian, dan Perdagangan Kabupaten Banjar/Cooperatives, Micro Enterprises, Industry, and Trade Agency of Banjar Regency

**Tabel**  
**Table 6.2.6**

**Jumlah Perusahaan Industri Kertas Barang dari Kertas dan Percetakan Menurut Kecamatan dan Kelompok Tenaga Kerja di Kabupaten Banjar, 2021**  
**Number of Paper Paper Products and Printing Industrial Establishments by Subdistrict and Labour Group in Banjar Regency, 2021**

<i>Kecamatan Subdistrict</i>	<i>Besar &gt;99 Orang Large &gt;99 Workers</i>	<i>Sedang 20-99 Orang Medium 20-99 Workers</i>	<i>Kecil 5-19 Orang Small 5-19 Workers</i>	<i>Rumah Tangga 1-4 Orang Household 1-4 Workers</i>
(1)	(2)	(3)	(4)	(5)
01. Aluh-Aluh	-	-	-	4
02. Beruntung Baru	-	-	-	7
03. Gambut	-	-	-	8
04. Kertak Hanyar	-	-	1	-
05. Tatah Makmur	-	-	-	4
06. Sungai Tabuk	-	-	-	4
07. Martapura	-	-	8	18
08. Martapura Timur	-	-	-	19
09. Martapura Barat	-	-	1	9
10. Astambul	-	-	-	6
11. Karang Intan	-	-	-	6
12. Aranio	-	-	-	2
13. Sungai Pinang	-	-	-	4
14. Paramasan	-	-	-	-
15. Pengaron	-	-	-	4
16. Sambung Makmur	-	-	-	-
17. Mataraman	-	-	-	2
18. Simpang Empat	-	-	-	17
19. Telaga Bauntung	-	-	-	-
20. Cintapuri Darussalam	-	-	-	-
<b>Kabupaten Banjar</b>	<b>-</b>	<b>-</b>	<b>10</b>	<b>114</b>

Sumber/Source: Dinas Koperasi, Usaha Mikro, Perindustrian, dan Perdagangan Kabupaten Banjar/Cooperatives, Micro Enterprises, Industry, and Trade Agency of Banjar Regency

**Tabel 6.2.7** Jumlah Perusahaan Industri Barang Galian Bukan Logam/ Kerajinan Umum Menurut Kecamatan dan Kelompok Tenaga Kerja di Kabupaten Banjar, 2021  
*Non Metallic Quarrying Product/General Craft Industrial Establishments by Subdistrict and Labour Group in Banjar Regency, 2021*

<i>Kecamatan Subdistrict</i>	<i>Besar &gt;99 Orang Large &gt;99 Workers</i>	<i>Sedang 20-99 Orang Medium 20-99 Workers</i>	<i>Kecil 5-19 Orang Small 5-19 Workers</i>	<i>Rumah Tangga 1-4 Orang Household 1-4 Workers</i>
(1)	(2)	(3)	(4)	(5)
01. Aluh-Aluh	-	-	-	4
02. Beruntung Baru	-	-	-	7
03. Gambut	-	-	-	8
04. Kertak Hanyar	-	-	1	-
05. Tatah Makmur	-	-	-	4
06. Sungai Tabuk	-	-	-	4
07. Martapura	-	-	8	18
08. Martapura Timur	-	-	-	19
09. Martapura Barat	-	-	1	9
10. Astambul	-	-	-	6
11. Karang Intan	-	-	-	6
12. Aranio	-	-	-	2
13. Sungai Pinang	-	-	-	4
14. Paramasan	-	-	-	-
15. Pengaron	-	-	-	4
16. Sambung Makmur	-	-	-	-
17. Mataraman	-	-	-	2
18. Simpang Empat	-	-	-	17
19. Telaga Bauntung	-	-	-	-
20. Cintapuri Darussalam	-	-	-	-
<b>Kabupaten Banjar</b>	<b>-</b>	<b>-</b>	<b>10</b>	<b>114</b>

Sumber/Source: Dinas Koperasi, Usaha Mikro, Perindustrian, dan Perdagangan Kabupaten Banjar/Cooperatives, Micro Enterprises, Industry, and Trade Agency of Banjar Regency

**Tabel**  
**Table 6.2.8****Jumlah Perusahaan Industri Kimia dan Plastik Menurut Kecamatan dan Kelompok Tenaga Kerja di Kabupaten Banjar, 2021**  
**Number of Chemical and Plastics Industrial Establishments by Subdistrict and Labour Group in Banjar Regency, 2021**

<i>Kecamatan Subdistrict</i>	<i>Besar &gt;99 Orang Large &gt;99 Workers</i>	<i>Sedang 20-99 Orang Medium 20-99 Workers</i>	<i>Kecil 5-19 Orang Small 5-19 Workers</i>	<i>Rumah Tangga 1-4 Orang Household 1-4 Workers</i>
(1)	(2)	(3)	(4)	(5)
01. Aluh-Aluh	-	-	-	11
02. Beruntung Baru	-	-	-	30
03. Gambut	-	1	1	26
04. Kertak Hanyar	-	-	2	25
05. Tatah Makmur	-	-	-	6
06. Sungai Tabuk	-	-	-	236
07. Martapura	-	-	1	27
08. Martapura Timur	-	-	-	17
09. Martapura Barat	-	-	-	34
10. Astambul	-	-	1	39
11. Karang Intan	-	6	3	67
12. Aranio	-	-	-	11
13. Sungai Pinang	-	-	1	16
14. Paramasan	-	-	-	3
15. Pengaron	-	-	-	53
16. Sambung Makmur	-	-	-	30
17. Mataraman	-	-	1	129
18. Simpang Empat	-	-	1	40
19. Telaga Bauntung	-	-	-	-
20. Cintapuri Darussalam	-	-	-	46
<b>Kabupaten Banjar</b>	<b>-</b>	<b>7</b>	<b>11</b>	<b>846</b>

Sumber/Source: Dinas Koperasi, Usaha Mikro, Perindustrian, dan Perdagangan Kabupaten Banjar/Cooperatives, Micro Enterprises, Industry, and Trade Agency of Banjar Regency

**Tabel 6.2.9** Jumlah Perusahaan Industri Tekstil Pakaian Jadi dan Kulit Menurut Kecamatan dan Kelompok Tenaga Kerja di Kabupaten Banjar, 2021  
*Number of Textile Clothes and Leather Industrial Establishment by Subdistrict and Labour Group in Banjar Regency, 2021*

<i>Kecamatan Subdistrict</i>	<i>Besar &gt;99 Orang Large &gt;99 Workers</i>	<i>Sedang 20-99 Orang Medium 20-99 Workers</i>	<i>Kecil 5-19 Orang Small 5-19 Workers</i>	<i>Rumah Tangga 1-4 Orang Household 1-4 Workers</i>
(1)	(2)	(3)	(4)	(5)
01. Aluh-Aluh	-	-	-	32
02. Beruntung Baru	-	-	-	21
03. Gambut	-	-	2	60
04. Kertak Hanyar	-	-	20	66
05. Tatah Makmur	-	-	-	13
06. Sungai Tabuk	-	-	-	55
07. Martapura	-	-	3	191
08. Martapura Timur	-	-	-	85
09. Martapura Barat	-	-	-	55
10. Astambul	-	-	1	33
11. Karang Intan	-	-	-	11
12. Aranio	-	-	-	9
13. Sungai Pinang	-	-	-	3
14. Paramasan	-	-	-	9
15. Pengaron	-	-	-	20
16. Sambung Makmur	-	-	-	19
17. Mataraman	-	-	-	14
18. Simpang Empat	-	-	-	9
19. Telaga Bauntung	-	-	-	5
20. Cintapuri Darussalam	-	-	-	4
<b>Kabupaten Banjar</b>	<b>-</b>	<b>-</b>	<b>26</b>	<b>714</b>

Sumber/Source: Dinas Koperasi, Usaha Mikro, Perindustrian, dan Perdagangan Kabupaten Banjar/Cooperatives, Micro Enterprises, Industry, and Trade Agency of Banjar Regency

**Tabel**  
**Table 6.2.10****Jumlah Perusahaan Industri Dasar dari Logam Menurut Kecamatan dan Kelompok Tenaga Kerja di Kabupaten Banjar, 2021**  
**Number of Metal Elementary Industrial Establishments by Subdistrict and Labour Group in Banjar Regency, 2021**

<i>Kecamatan Subdistrict</i>	<i>Besar &gt;99 Orang Large &gt;99 Workers</i>	<i>Sedang 20-99 Orang Medium 20-99 Workers</i>	<i>Kecil 5-19 Orang Small 5-19 Workers</i>	<i>Rumah Tangga 1-4 Orang Household 1-4 Workers</i>
(1)	(2)	(3)	(4)	(5)
01. Aluh-Aluh	-	-	-	5
02. Beruntung Baru	-	-	-	4
03. Gambut	-	-	3	4
04. Kertak Hanyar	-	-	6	29
05. Tatah Makmur	-	-	-	-
06. Sungai Tabuk	-	-	5	23
07. Martapura	-	-	14	83
08. Martapura Timur	-	-	-	145
09. Martapura Barat	-	-	-	11
10. Astambul	-	-	-	28
11. Karang Intan	-	-	-	6
12. Aranio	-	-	-	4
13. Sungai Pinang	-	-	-	-
14. Paramasan	-	-	-	-
15. Pengaron	-	-	3	28
16. Sambung Makmur	-	-	-	-
17. Mataraman	-	-	-	16
18. Simpang Empat	-	-	-	2
19. Telaga Bauntung	-	-	-	-
20. Cintapuri Darussalam	-	-	-	-
<b>Kabupaten Banjar</b>	<b>-</b>	<b>-</b>	<b>31</b>	<b>388</b>

Sumber/Source: Dinas Koperasi, Usaha Mikro, Perindustrian, dan Perdagangan Kabupaten Banjar/Cooperatives, Micro Enterprises, Industry, and Trade Agency of Banjar Regency





## Objek Wisata di Kabupaten Banjar

- 26 wisata Religius & Ziarah
- 9 wisata Sejarah & Budaya
- 2 wisata Buatan & Edukasi
- 3 wisata kuliner & Agrowisata
- 8 wisata Alam & Rekreasi

Sumber : Dinas Kebudayaan dan Pariwisata Kab. Banjar



Jumlah rumah makan/restoran di Kabupaten Banjar Tahun 2021 sebanyak **130 rumah makan/restoran**

Sumber : Dinas Kebudayaan dan Pariwisata Kab. Banjar



Jumlah wisatawan yang masuk ke Kabupaten Banjar Tahun 2021 sebanyak **252,4 ribu** wisatawan domestik dan tidak ada wisatawan mancanegara.

Sumber : Dinas Kebudayaan dan Pariwisata Kab. Banjar







**PENJELASAN TEKNIS**

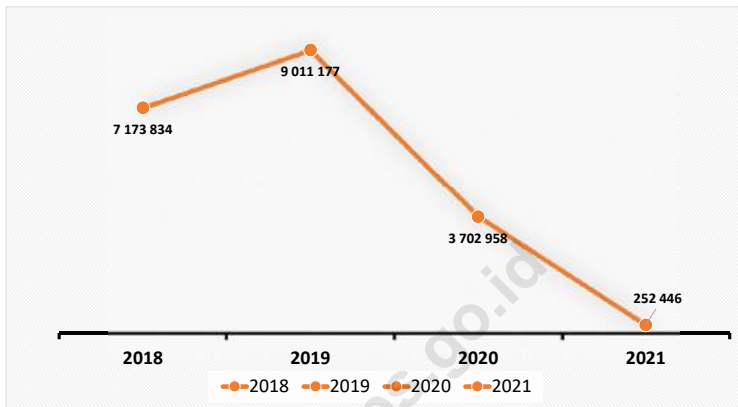
1. **Wisatawan mancanegara** (wisman) ialah setiap pengunjung yang mengunjungi suatu negara di luar tempat tinggalnya didorong oleh satu atau beberapa keperluan tanpa bermaksud memperoleh penghasilan di tempat yang dikunjungi dan lamanya kunjungan tersebut tidak lebih dari satu tahun (12 bulan). Definisi ini mencakup 2 (dua) kategori wisatawan mancanegara yaitu :
  - a. Wisatawan (turis) ialah setiap pengunjung seperti definisi di atas yang tinggal paling sedikit 24 jam akan tetapi tidak lebih dari 1 (satu) tahun di tempat yang dikunjungi dengan maksud antara lain: berlibur rekreasi olah raga bisnis menghadiri pertemuan studi dan kunjungan dengan alasan kesehatan.
  - b. Excursionist ialah setiap pengunjung seperti definisi di atas yang tinggal kurang dari 24 jam di tempat yang dikunjungi (termasuk "Cruise passengers"). Cruise Passengers ialah setiap pengunjung yang tiba di suatu negara di mana mereka tidak menginap di akomodasi yang tersedia di negara tersebut misalnya dengan kapal laut.

**TECHNICAL NOTES**

1. **An International Visitor** is any person visiting a country other than his usual place of residence for any reason other than for earning income in the country visited and the length of stay is no more than one year (12 months). This definition covers two categories of foreign visitors namely:
  - a. "Tourist" is any visitor staying for at least 24 hours but no more than one year in the country visited with the intention of visiting and for any of these purposes: Pleasure recreation and sports Business visiting friends and relatives missions attending meetings conferences visit for health reasons and study.
  - b. "Excursionist" is any visitor staying less than 24 hours in the country visited including "Cruise Passengers" i e visitors arriving in a country without staying in any accommodation available in the visited country.

**Gambar** 7.1  
**Figures**

**Jumlah Wisatawan di Kabupaten Banjar, 2018-2021**  
**Number of Visitors in Banjar Regency, 2018-2021**



Sumber/Source: Dinas Kebudayaan dan Pariwisata Kabupaten Banjar/ Culture and Tourism Agency of Banjar Regency

**Tabel**  
**Table** 7.1**Jumlah Rumah Makan/Restoran Menurut Kecamatan di  
Kabupaten Banjar, 2018-2021**  
**Number of Restaurant by Subdistrict in Banjar Regency,  
2018-2021**

Kecamatan Subdistrict	2018	2019	2020	2021
(1)	(2)	(3)	(4)	(5)
01. Aluh-Aluh	-	-	-	-
02. Beruntung Baru	-	-	-	-
03. Gambut	21	21	21	20
04. Kertak Hanyar	23	27	29	29
05. Tatah Makmur	-	-	-	-
06. Sungai Tabuk	5	5	5	5
07. Martapura	38	40	42	42
08. Martapura Timur	2	2	2	2
09. Martapura Barat	2	2	2	1
10. Astambul	6	6	6	9
11. Karang Intan	7	10	10	9
12. Aranio	4	4	4	5
13. Sungai Pinang	-	-	-	-
14. Paramasan	-	-	-	-
15. Pengaron	-	1	1	1
16. Sambung Makmur	-	-	-	-
17. Mataraman	7	7	7	7
18. Simpang Empat	-	-	-	-
19. Telaga Bauntung	-	-	-	-
20. Cintapuri Darussalam	-	-	-	-
<b>Kabupaten Banjar</b>	<b>115</b>	<b>125</b>	<b>129</b>	<b>130</b>

Sumber/Source: Dinas Kebudayaan, Kepemudaan, Olahraga, dan Pariwisata Kabupaten Banjar/Culture, Youth, and Tourism Agency of Banjar Regency

**Tabel**  
**Table** 7.2**Jumlah Wisatawan Mancanegara dan Domestik di  
Kabupaten Banjar, 2018-2021**  
**Number of International and Domestic Visitors in Banjar  
Regency, 2018-2021**

<i>Wisatawan Visitors</i>	2018	2019	2020	2021
(1)	(2)	(3)	(4)	(5)
Mancanegara International	1 425	1 227	264	0
Domestik Domestic	7 172 409	9 009 950	3 702 694	252 446
<b>Jumlah Total</b>	<b>7 173 834</b>	<b>9 011 177</b>	<b>3 702 958</b>	<b>252 446</b>

Sumber/Source: Dinas Kebudayaan, Kepemudaan, Olahraga, dan Pariwisata Kabupaten Banjar/Culture, Youth, and Tourism Agency of Banjar Regency

**Tabel** 7.3  
**Table**

**Jenis Wisata Nama Obyek Wisata Lokasi dan Jarak dari Martapura yang Terdaftar pada Kantor Kebudayaan dan Pariwisata, 2021**

*Type Name and Location of Tour Object that Registered at Culture and Tourism Office and Distance from Martapura, 2021*

Jenis Wisata Type of Tour	Nama Obyek Wisata Name of Tour Object	Lokasi Location	Jarak dari Martapura (km) Distance from Martapura (km)
(1)	(2)	(3)	(4)
Religijs & Ziarah Religious & Pilgrimage	01. Makam K.H. Muhammad Zaini Ghani	Sekumpul, Martapura	5,4
	02. Makam Syekh Muhammad Arsyad Al Banjari (Datu Kalampaian)	Ds. Kelampayan, Kec.Astambul	22,7
	03. Masjid Agung Alkaromah	Martapura	2,8
	04. Makam Syekh Abdul Hamid Abulung	Sungai Batang, Kec. Martapura Barat	9,5
	05. Makam Sultan Tahlilullah dan Keluarga	Kel. Keraton, Martapura	2,9
	06. Makam Sultan Adam Al Watsiq Billah	Jl. Sultan Adam, Kel. Jawa, Martapura	2,5
	07. Makam Syekh Aminullah (Datu Bagul)	Tungkaran, Martapura	12,6
	08. Makam Datu Fatimah dan Syekh Abdul Bugis	Tungkaran, Martapura	6,2
	09. Makam Haji Abdullah (Datu Kalangkala)	Tungkaran, Martapura	6,2
	10. Makam Syekh Umar (Datu Bajanggut)	Tungkaran, Martapura	6,2
	11. Makam Pangeran Abdurrahman	kel. Pasayangan, Martapura	6,7
	12. Makam K.H. Badaruddin	Tunggul Irang, Martapura	3,5
	13. Makam H. Pangeran Arga Kusuma	Ds. Bincau, Martapura	6,0
	14. Makam Sultan Inayatullah Mustaigbillah	Sungai Kitano, Kec. Martapura Timur	7,5
	15. Makam Sultan Musta'in Billah (Raja Banjar Ke-4)	Ds. Tangkas, Kec. Martapura Barat	6,6
	16. Makam Pangeran Tamjidillah	Dalam Pagar, Martapura Timur	14,3
	17. Makam K.H. Kaspul Anwar	Perbatasan Dalam Paga, Martapura	14,5
	18. Makam K.H. Anang Sya'rani	Kampung Melayu, Martapura	9,9
	19. Makam K.H. Salim Ma'ruf	Pekauman Dalam, Martapura	9,2
	20. Makam Datu Ma'ad Bin Ali (Datu Panjang Rambut)	Sungai Batang, Kec. Martapura Barat	9,7
	21. Makam Syekh Abdullah	Lok Gabang, Kec. Astambul	7,5
	22. Makam Syekh Abdul Qodir	Danau Salak	17,2
	23. Makam Keramat Menteri Empat Kindu Mui	Ds. Lok Baintan, Kec. Sungai Tabuk	32
	24. Makam Sultan Sulaiman Rahmatullah	Ds Lihung, Kec. Karang Intan	14,6
	25. Makam Pengeran M. Noor Bumi Kencana	Kec. Sungai Pinang	80,8
	26. Makam Datu Mar'i	Tungkaran, Martapura	6,2

Lanjutan Tabel/*Continued Table 7.3*

<i>Jenis Wisata</i> <i>Type of Tour</i>	<i>Nama Obyek Wisata</i> <i>Name of Tour Object</i>	<i>Lokasi</i> <i>Location</i>	<i>Jarak dari Martapura (km)</i> <i>Distance from Martapura (km)</i>
(1)	(2)	(3)	(4)
Sejarah & Budaya History & Culture	01. Pasar Terapung (Lok Baintan)	Ds. Lok Baintan, Kec. Sungai Tabuk	45,4
	02. Rumah Adat Bubungan Tinggi dan Gajah Baliku	Jl. Martapura Lama No. 28 Ds. Teluk Selong Ulu, Kec. Martapura Barat	11,4
	03. Pusat Informasi dan Penggosokan Intan Modern Bank Indonesia	Jl. A. Yani KM. 37, Martapura	5,6
	04. Benteng Oranje Nassau	Dusun Jati Negera, Kec. Pengaron	41,5
	05. Rumah Batu	Pesayangan, Martapura	6,7
	06. Lembaga Pengembangan Sertifikasi Batu Mulia	Jl. A. Yani KM. 33, Martapura	2,8
	07. The Zamrud House Jewellery Workshop	Jl. Sultan Adam, Martapura	2,6
	08. Wisata Edukasi TPA Cahaya Kencana	Ds. Padang Panjang, Kec. Karang Intan	12,4
	09. Museum Monumen ALRI Divisi IV Hankam Kalsel	Ds. Paku Alam, Kec. Sungai Tabuk	35,6
Buatan & Edukasi Artificial & Education	01. Waterboom Pesona Modern	Jl. A. Yani KM. 11, Kec. Kertak hanyar	32,3
	02. Danau Biru	Ds. Tambak Padi, Kec. Beruntung Baru29	
Kuliner & Agrowisata Culinary & Agrotourism	01. Cahaya Bumi Selamat	Jl. A. Yani KM. 40, Pusat Kota Martapura	3,3
	02. Pasar Kuliner Khas Banjar	Pekauman Ulu, Kec. Martapura Timur	9,2
	03. Bincau	Martapura	6,0
Alam & Rekreasi Natural & Recreational	01. Tahura Sultan Adam	Kec. Karang Intan	21,4
	02. Sungai Kembang	Kec. Aranio	26,7
	03. Pulau Pinus II	Kec. Aranio	35,0
	04. Bukit Matang Keladan	Ds. Tiwingan Lama, Kec. Aranio	29,2
	05. Bukit Mawar	Kiram, Kec. Karang Intan	29,8
	06. Air Terjun Lembah Kahung	Ds. Belangian, Kec. Arania	40,0
	07. Air Terjun Mandin Mangapan	Peramasan	99,7
	08. Danau Tamiang	Ds. Mandikapau Barat, Kec. Karang Intan	18,2

Sumber/*Source*: Dinas Kebudayaan, Kepemudaan, Olahraga, dan Pariwisata Kabupaten Banjar/*Culture, Youth, and Tourism Agency of Banjar Regency*



Jumlah kendaraan bermotor terdaftar baru dan daftar ulang selama tahun 2021 di Kabupaten Banjar sebanyak **147.114 kendaraan**.

Sumber : Unit Pelayanan  
Pendapatan Daerah  
Martapura



Panjang Jalan dengan **kondisi baik** di Kabupaten Banjar tahun 2021 sepanjang **1.000,59 km**

Sumber : Dinas PUPR Kab Banjar



Jumlah kecelakaan di Kabupaten Banjar selama tahun 2021 adalah sebanyak **77 kecelakaan** dengan korban meninggal sebanyak **48 orang**

Sumber : Satlantas Polres Kab Banjar dan Kota Banjarbaru



Sebanyak **42.338 surat dikirim** dari Kantor Pos dan Giro Kabupaten Banjar tahun 2021

Sumber : PT. Pos dan Giro Ranting Martapura







**PENJELASAN TEKNIS****TECHNICAL NOTES**

1. **Kendaraan bermotor** adalah setiap kendaraan yang digerakkan oleh peralatan teknik yang ada pada kendaraan tersebut biasanya digunakan untuk angkutan orang atau barang di atas jalan raya selain kendaraan yang berjalan di atas rel. Kendaraan bermotor yang dicatat adalah semua jenis kendaraan kecuali kendaraan bermotor TNI/Polri dan Korps Diplomatik.
  2. **Mobil penumpang** adalah setiap kendaraan bermotor yang dilengkapi dengan tempat duduk untuk sebanyak-banyaknya delapan orang tidak termasuk tempat duduk untuk pengemudi baik dilengkapi atau tidak dilengkapi bagasi.
  3. **Mobil bis** adalah setiap kendaraan bermotor yang dilengkapi dengan tempat duduk untuk lebih dari delapan orang tidak termasuk tempat duduk untuk pengemudi baik dilengkapi atau tidak dilengkapi bagasi.
  4. **Mobil truk** adalah setiap kendaraan bermotor yang digunakan untuk angkutan barang selain mobil penumpang mobil bis dan kendaraan bermotor roda dua.
1. **Motor vehicles** are any kind of vehicles motorized by machine set up in those vehicles they are usually used for transporting peoples or goods on roads except vehicles moving along a railway line. The data cover all kinds of motor vehicles except those belong to Indonesia Army Force Indonesian State Police and Diplomatic Corps.
  2. **Passenger cars** are any motor vehicles with no more than eight seats excluding seat for driver it can be with or without hoot.
  3. **Buses** are large passenger cars having seats for more than eight passengers excluding seat for driver it can be with or without hoot.
  4. **Trucks** are any motor vehicles used to transport goods excluding passenger cars buses and motorcycles.

5. **Kantor Pos** adalah tempat pemberi pelayanan komunikasi tertulis dan atau surat elektronik layanan paket layanan logistik layanan transaksi keuangan dan layanan keagenan pos untuk kepentingan umum. Rumah pos berfungsi sama seperti kantor pos dan kantor pos pembantu bedanya rumah pos biasanya terletak di daerah terpencil.
5. **Post Office** is a service provider facility of written communication and or electronic mail parcel service logistics services financial transaction services and postal services to the public. Postal house has the same function as the post office and subsidiary of post office the difference is that postal house is usually located in remote areas.
6. **Telekomunikasi** adalah setiap pemancaran pengiriman dan atau penerimaan dari setiap informasi dalam bentuk tanda-tanda isyarat tulisan gambar suara dan bunyi melalui sistem kawat optik radio atau sistem elektromagnetik lainnya.
6. **Telecommunication** includes every transmitting delivering and or receiving from every information of marking signal article picture sound and voice through strand of wire system optic radio or other electromagnetic system.
7. **Jaringan telekomunikasi** adalah rangkaian perangkat telekomunikasi dan kelengkapannya yang digunakan dalam bertelekomunikasi.
7. **Telecommunication network** is peripheral network of telecommunication and its equipment used in the means of telecommunication.
8. Telepon tetap kabel dalam Susenas disebut **telepon rumah** adalah jaringan telekomunikasi menggunakan perangkat telepon tetap dengan kabel yang secara
8. Fixed line telephone based on Susenas called **home phone** is a telecommunication network using fixed line telephone device which is generally regulated by technical

umum diatur oleh standar-standar teknis dengan menggunakan suatu nomor telepon dikenal pula sebagai Public Switched Telephone Network (PSTN). Pada umumnya dimanfaatkan untuk telepon rumah dan jaringan internet memiliki kemampuan menghantarkan sinyal dengan kuat dan jelas dengan biaya yang relatif lebih murah.

*standards using a phone number also known as the Public Switched Telephone Network (PSTN). It is generally used for home phone and Internet networks has the ability to deliver a strong and clear signal with a relatively low cost.*

9. **Telepon bergerak seluler** adalah perangkat telekomunikasi elektronik yang mempunyai kemampuan dasar yang sama dengan telepon tetap kabel namun dapat dibawa ke mana-mana (portable mobile) dan tidak perlu disambungkan dengan jaringan telekomunikasi kabel. Selain berfungsi sebagai telepon telepon seluler modern biasanya mendukung layanan tambahan seperti Short Messages Services (SMS) Multimedia Messages Service (MMS) e-mail dan akses Internet aplikasi bisnis dan permainan serta fotografi. Saat ini Indonesia mempunyai dua sistem jaringan telepon bergerak seluler yaitu Global System for Mobile Telecommunications (GSM) dan CDMA.

9. **Cellular mobile phone** is an electronic telecommunication device which has the same basic capabilities with fixed cables but can be taken anywhere (portable mobile) and does not need to be connected to the wired telecommunications networks. In addition to functioning as a telephone modern mobile phone typically supports additional services such as Short Messages Services (SMS) Multimedia Messages Service (MMS) e-mail and access to the Internet business applications and games as well as photography. Currently Indonesia has two cellular mobile telephone network system that are GSM (Global System for Mobile Telecommunications) and Code Division Multiple Access (CDMA).

10. **Internet** adalah sebuah jaringan komputer publik di seluruh dunia. Internet menyediakan akses ke sejumlah layanan komunikasi termasuk World Wide Web dan membawa email berita hiburan dan file data.
  11. Penyiaran Radio mencakup penyiaran sinyal suara melalui studio penyiaran radio dan fasilitas untuk transmisi program yang berhubungan dengan masyarakat termasuk mengumpulkan dan menyalurkan program melalui kabel atau satelit internet (stasiun radio internet) termasuk penyiaran data yang terintegrasi dengan penyiaran radio.
  12. Penyiaran dan pemrograman televisi mencakup pembuatan program saluran televisi lengkap dari komponen program yang dibeli (seperti film dokumenter dan lain-lain) komponen program yang dihasilkan sendiri (seperti berita lokal laporan langsung) atau kombinasi keduanya pemrograman dari saluran video atas dasar permintaan dan penyiaran data yang diintegrasikan dengan siaran televisi. Program televisi lengkap dapat disiarkan sendiri atau melalui
10. **The internet** is a worldwide public computer network. It provides access to a number of communication services including the World Wide Web and carries e-mail news entertainment and data files.
  11. Radio broadcasting includes voice signals broadcasting through radio broadcasting studios and facilities for the programs transmission related to community including collecting and distributing programs via cable or satellite internet (internet radio station) including integrated data broadcasting with radio broadcasting.
  12. Broadcasting and television programming includes the manufacture of a complete television channel program from purchased program components (such as films documentaries etc ) own produced program components (such as local news live reports) or a combination of both the programming of the video channel on the basis of demand and data broadcasting integrated with television broadcasting. Complete television program can

distribusi pihak ke tiga seperti perusahaan kabel atau provider televisi satelit Pemrograman dapat bersifat umum atau khusus (misalnya format terbatas seperti program berita olah raga pendidikan atau program yang ditujukan untuk anak muda) dapat dibuat dengan bebas tersedia untuk pemakai atau dapat hanya tersedia atas dasar langganan.

*broadcast their own or through a third party distribution such as cable companies or satellite television providers Programming can be general or specific (e g limited formats such as news programs sports education or programs aimed at young people) can be made freely available to users or can only available on a subscription basis.*

13. Penerbitan surat kabar jurnal dan buletin/Majalah mencakup usaha penerbitan surat kabar dan surat kabar iklan jurnal buletin majalah umum dan teknis komik termasuk penerbitan jadwal radio dan televisi dan sebagainya.

13. *Newspapers journals and bulletin/magazine publishing include newspapers and newspaper advertisements journals bulletin general and technical magazines comic including radio and television schedule publishing and so on.*

14. Koran atau surat kabar adalah suatu penerbitan yang ringan dan mudah dibuang biasanya dicetak pada kertas berbiaya rendah yang disebut kertas koran yang berisi berita-berita terkini dalam berbagai topic. Topiknya bisa berupa even politik kriminalitas olahraga tajuk rencana dan cuaca. Jenis surat kabar umum biasanya diterbitkan setiap hari kecuali pada hari-hari libur. Surat kabar sore juga umum di beberapa Negara. Selain itu juga

14. *Newspaper is a lightweight publication but easily disposed of usually printed on low-cost paper called newsprint containing the latest news on various topics. Topics can include political events crime sports editorials and weather. Common types of newspapers are usually published daily except on holidays. Afternoon newspapers are also common in some countries. In addition there is also a weekly newspaper that is*

terdapat surat kabar mingguan yang biasanya lebih kecil dan kurang prestisius dibandingkan dengan surat kabar harian dan isinya biasanya lebih bersifat hiburan.

*usually smaller and less prestigious than the daily newspaper and its contents are usually more entertainment.*

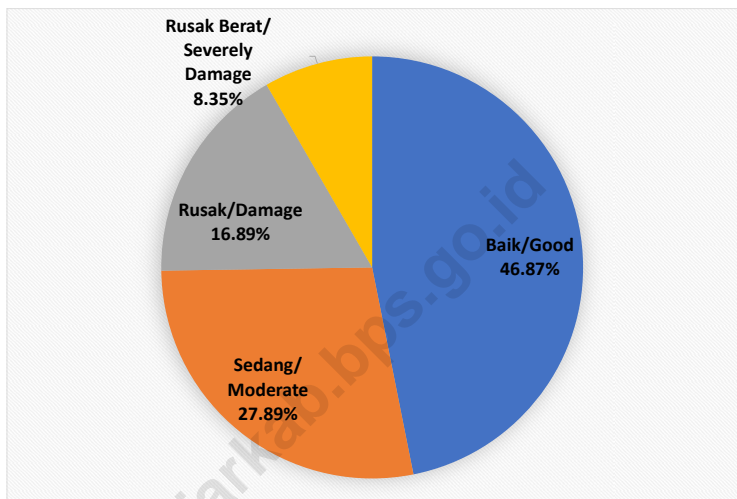
15. Tabloid adalah istilah suatu format surat kabar yang lebih kecil (597 mm × 375 mm) dari ukuran standar koran harian. Istilah ini biasanya dikaitkan dengan penerbitan surat kabar reguler non harian (bisa mingguan dwimingguan dll) yang terfokus pada hal-hal yang lebih "tidak serius" terutama masalah selebritas olah raga kriminal dll.
15. *Tabloid is a smaller term format of newspaper (597 mm × 375 mm) than a standard size daily newspaper. This term is usually associated with the publishing of non-daily regular newspapers (can be weekly biweekly etc ) which focus on the things that are "not too serious" especially the problem of celebrity sports crime etc.*
16. Jurnal adalah majalah yang khusus memuat artikel dalam suatu bidang ilmu tertentu
16. *Journal is a special magazine that publish an article in a particular field of science*
17. Buletin adalah publikasi organisasi yang mengangkat perkembangan suatu topik atau aspek tertentu dan diterbitkan/dipublikasikan secara teratur (berkala) dalam waktu yang relatif singkat (harian hingga bulanan) Buletin ditujukan kepada khalayak yang lebih sempit yang berkaitan dengan bidang tertentu saja Tulisan dalam buletin umumnya singkat dan padat (mirip berita) menggunakan bahasa yang formal dan banyak istilah teknis berkaitan dengan bidang tersebut.
17. *Bulletin is a publication of an organization that raised the development of a particular topic or aspect and issued/published regularly (periodically) in a relatively short time (daily to monthly). Bulletin is addressed to a narrower audience which relates to a particular field. Posts in bulletin are generally short and concise (similar to news) using formal language and a lot of technical terms related to the field.*

18. Majalah adalah penerbitan berkala yang berisi bermacam-macam artikel dalam subyek yang bervariasi. Majalah biasa diterbitkan mingguan dwimingguan atau bulanan. Majalah biasanya memiliki artikel mengenai topik populer yang ditujukan kepada masyarakat umum dan ditulis dengan gaya bahasa yang mudah dimengerti oleh banyak orang.
19. Oplah adalah jumlah barang yang tercetak dalam satuan eksemplar.
20. Bioskop adalah pertunjukkan yang diperlihatkan dengan gambar (film) yang disorot sehingga dapat bergerak. Bioskop juga diartikan sebagai tempat untuk menonton pertunjukkan film dengan menggunakan layar lebar dimana gambar film diproyeksikan ke layar menggunakan proyektor.
18. *Magazine is a periodical publication containing a variety of articles on varied subjects. Regular magazine published weekly biweekly or monthly. Magazines usually have articles on popular topics which are addressed to the general public and written in a style that is easily understood by many people.*
19. *The circulation is the number of items printed in units of copies.*
20. *Cinema is a show that is shown with the image (film) highlighted so it can move. Cinema also be interpreted as a place to watch the shows using a wide screen movies where the film images projected onto a screen using a projector.*



**Gambar** 8.1  
**Figures**

**Persentase Jalan Menurut Kondisi Jalan di Kabupaten Banjar (%), 2021**  
**Percentage of Roads by Condition of Roads in Banjar Regency (%), 2021**



Sumber/Source: Dinas Pekerjaan Umum dan Penataan Ruang Kabupaten Banjar/ Public Works and Spatial Arrangements Agency of Banjar Regency

## 8.1 TRANSPORTASI TRANSPORTATION

**Tabel 8.1.1 Panjang Jalan Menurut Tingkat Kewenangan Pemerintahan di Kabupaten Banjar (km), 2018-2021**  
**Table Length of Roads by Level of Government Authority in Banjar Regency (km), 2018-2021**

<b>Tingkat Kewenangan Pemerintahan</b> <i>Level of Government Authority</i>	<b>2018</b>	<b>2019</b>	<b>2020</b>	<b>2021</b>
(1)	(2)	(3)	(4)	(5)
Negara <sup>2</sup> /State <sup>2</sup>	69,48	91,60	91,60	91,60
Provinsi/Province	109,52	127,60	127,60	127,60
Kabupaten/Kota <i>Regency/Municipality</i>	781,39	781,39	781,39	781,39
<b>Jumlah/Total</b>	<b>960,39</b>	<b>1 000,59</b>	<b>1 000,59</b>	<b>1 000,59</b>

Sumber/Source: Dinas Pekerjaan Umum dan Penataan Ruang Kabupaten Banjar/ *Public Works and Spatial Arrangements Agency of Banjar Regency*

**Tabel 8.1.2 Panjang Jalan Menurut Jenis Permukaan Jalan di Kabupaten Banjar (km), 2018-2021<sup>1</sup>**  
***Length of Roads by Type of Road Surface in Banjar Regency (km), 2018-2021<sup>1</sup>***

Jenis Permukaan Jalan <i>Type of Road Surface</i>	2018	2019	2020	2021
(1)	(2)	(3)	(4)	(5)
Aspal/ <i>Paved</i>	683,86	695,06	637,95	660,28
Kerikil/ <i>Gravel</i>	246,23	272,91	319,61	320,11
Tanah/ <i>Soil</i>	22,00	22,00	18,30	0
Lainnya/ <i>Others</i>	8,30	10,63	24,73	20,20
<b>Jumlah/<i>Total</i></b>	<b>960,39</b>	<b>1 000,59</b>	<b>1 000,59</b>	<b>1 000,59</b>

Catatan/*Note* : 1 Penghitungan panjang jalan tahun 2017-2019 masih menggunakan metode lama/ *The road length calculation for 2017-2019 still uses old method*

Sumber/*Source*: Dinas Pekerjaan Umum dan Penataan Ruang Kabupaten Banjar/ *Public Works and Spatial Arrangements Agency of Banjar Regency*

**Tabel 8.1.3 Panjang Jalan Menurut Kondisi Jalan di Kabupaten Banjar (km), 2018-2021<sup>1</sup>**  
***Length of Roads by Condition of Road in Banjar Regency (km), 2018-2021<sup>1</sup>***

Kondisi Jalan <i>Condition of Roads</i>	2018	2019	2020	2021
(1)	(2)	(3)	(4)	(5)
Baik/ <i>Good</i>	479,90	465,36	447,84	546,38
Sedang/ <i>Moderate</i>	243,28	290,11	269,06	231,08
Rusak/ <i>Damage</i>	150,53	161,14	167,53	141,62
Rusak Berat/ <i>Severely Damage</i>	86,88	83,98	116,16	81,51
<b>Jumlah/<i>Total</i></b>	<b>960,39</b>	<b>1 000,59</b>	<b>1 000,59</b>	<b>1 000,59</b>

Catatan/*Note* : 1 Penghitungan panjang jalan tahun 2017-2019 masih menggunakan metode lama/ *The road length calculation for 2017-2019 still uses old method*

Sumber/*Source*: Dinas Pekerjaan Umum dan Penataan Ruang Kabupaten Banjar/ *Public Works and Spatial Arrangements Agency of Banjar Regency*

**Tabel 8.1.4** Panjang Jalan Menurut Jenis Permukaan dan Pemerintahan yang Berwenang Mengelolanya di Kabupaten Banjar (km), 2021  
**Table 8.1.4** Length of Roads by Type of Surface and Level of Government Authority in Banjar Regency (km), 2021

Jenis Permukaan Jalan Type of Road Surface	Pemerintahan yang Berwenang Mengelola Level of Government Authority			
	Negara State	Provinsi Province	Kabupaten Regency	Jumlah Total
(1)	(2)	(3)	(4)	(5)
01. Aspal/Paved	91,60	127,60	441,08	660,28
02. Kerikil/Gravel			320,11	320,11
03. Tanah/Soil			0,00	0,00
04. Lainnya/Others			20,20	20,20
<b>Jumlah/Total</b>	<b>91,60</b>	<b>127,60</b>	<b>781,39</b>	<b>1 000,59</b>

Sumber/Source: Dinas Pekerjaan Umum dan Penataan Ruang Kabupaten Banjar/ Public Works and Spatial Arrangements Agency of Banjar Regency

**Tabel**  
**Table** 8.1.5

**Panjang Jalan Menurut Kondisi dan Pemerintahan yang Berwenang Mengelolanya di Kabupaten Banjar (km), 2021**  
*Length of Roads by Condition and Level of Government Authority in Banjar Regency (km), 2021*

<i>Kondisi Condition</i>	<b>Pemerintahan yang Berwenang Mengelola Level of Government Authority</b>			
	<b>Negara State</b>	<b>Provinsi Province</b>	<b>Kabupaten Regency</b>	<b>Jumlah Total</b>
(1)	(2)	(3)	(4)	(5)
01. Baik <i>Good</i>	91,60	127,60	327,18	546,38
02. Sedang <i>Fairish</i>			231,08	231,08
03. Rusak <i>Damaged</i>			141,62	141,62
04. Rusak Berat <i>Very Damaged</i>			81,51	81,51
<b>Jumlah/Total</b>	<b>91,60</b>	<b>127,60</b>	<b>781,39</b>	<b>1 000,59</b>

Sumber/Source: Dinas Pekerjaan Umum dan Penataan Ruang Kabupaten Banjar/ *Public Works and Spatial Arrangements Agency of Banjar Regency*

**Tabel 8.1.6** Jumlah Angkutan Kota dan Angkutan Pedesaan Menurut Trayek di Kabupaten Banjar, 2021  
**Municipality and Village Transport by Route in Banjar Regency, 2021**

Trayek Route	Kode Operasional Operational Code	Jumlah Angkutan Total Transportation
(1)	(2)	(3)
01. Martapura – Liang Anggang	A	36
02. Martapura – Cempaka	B	2
03. Martapura – Riam Kanan	C	1
04. Martapura – Mataraman	D	5
05. Martapura – Sungai Tabuk	E	-
06. Martapura – Kelampayan	F	-
07. Martapura – Pengaron	G	9
08. Martapura – Kahelaan	H	-
09. Martapura – Tungkup	J	2
10. Martapura – Karang Intan	L	-
11. Martapura – Kalampayan Ilir	N	-
12. Gambut – Aluh-Aluh	Q	-
<b>Jumlah/Total</b>		<b>55</b>

Catatan/Notes : 1 Jumlah Angkutan yang memperpanjang Registrasi Izin Trayek

Sumber/Source : Dinas Perhubungan Kabupaten Banjar/ Transportation Agency of Banjar Regency55

**Tabel**  
**Table** 8.1.7

**Jumlah Kendaraan Bermotor Daftar Baru dan Daftar Ulang Menurut Jenisnya di Kabupaten Banjar, 2021**  
**Number of Vehicles New Register and Re-register by The Type in Banjar Regency, 2021**

<i>Jenis Kendaraan</i> <i>Type of Vehicle</i>	<i>Umum</i> <i>General</i>	<i>Tidak Umum</i> <i>Non General</i>	<i>Jumlah</i> <i>Total</i>
(1)	(2)	(3)	(4)
01. Sedan / Sedan	18	461	479
02. Jeep / Jeep	-	1 869	1 869
03. Minibus / Minibus	284	16 689	16 973
04. Mikrobus / Microbus	18	96	114
05. Bus /Bus	6	2	8
06. Pick Up /Pick Up	476	5 181	5 657
07. Truk / Truck	1 808	1 039	2 847
08. Sepeda Motor / Motorcycle	119 038	-	119 038
09. Lainnya /Others	129	-	129
<b>Jumlah/Total</b>	<b>121 777</b>	<b>25 337</b>	<b>147 114</b>

Sumber/Source: Unit Pelayanan Pendapatan Daerah Martapura/ Regional Revenue Service Unit of Martapura



**Tabel 8.1.8** Jumlah Kecelakaan Lalu Lintas , Korban dan Kerugiannya Menurut Kecamatan di Kabupaten Banjar, 2021  
**Number of Taffic Accident Victim and Financial Loss by Subdistrict in Banjar Regency, 2021**

Kecamatan Subdistrict	Jumlah Kecelakaan Number of Traffic Accident	Korban/Victims			Kerugian Material Financial Loss (Rp)
		Meninggal Pass Away	Luka Berat Seriously Injured	Luka Ringan Light Injured	
(1)	(2)	(3)	(4)	(5)	(6)
Polres Banjar					
01. Polsek Gambut	16	8	1	13	4 600 000
02. Polsek Kertak Hanyar	11	7	1	6	3 800 000
03. Polsek Sungai Tabuk	3	3	-	4	500 000
04. Polsek Martapura Kota	5	1	-	6	1 400 000
05. Polsek Martapura Timur	2	-	-	3	13 000 000
06. Polsek Martapura Barat	3	3	-	1	300 000
07. Polsek Astambul	9	6	-	4	4 700 000
08. Polsek Karang Intan	4	4	-	1	2 300 000
09. Polsek Aranio	-	-	-	-	-
10. Polsek Belimbing (Sungai Pinang)	-	-	-	-	-
11. Polsek Pengaron	-	-	-	-	-
12. Polsek Sambung Makmur	-	-	-	-	-
13. Polsek Mataraman	9	8	-	3	3 900 000
14. Polsek Simpang Empat	14	7	1	16	31 150 000
Polres Banjarbaru					
15. Polsek Aluh-Aluh	1	1	-	-	500 000
16. Polsek Beruntung Baru	-	-	-	-	-
<b>Jumlah/Total</b>	<b>77</b>	<b>48</b>	<b>3</b>	<b>57</b>	<b>66 150 000</b>

Sumber/Source: 1 Satuan Lalu Lintas Polres Banjar/ Traffic Unit of Banjar District Police Office  
 2 Satuan Lalu Lintas Polres Banjarbaru/ Traffic Unit of Banjarbaru District Police Office

## 8.2 KOMUNIKASI COMMUNICATION

**Tabel 8.2.1** Jumlah Kantor Pos Menurut Kecamatan di Kabupaten Banjar, 2018-2021  
*Number of Post Office by Subdistrict in Banjar Regency, 2018-2021*

Kecamatan Subdistrict	2018	2019	2020	2021
(1)	(2)	(3)	(4)	(5)
01. Aluh-Aluh	1	1	1	1
02. Beruntung Baru	-	-	-	-
03. Gambut	1	1	1	1
04. Kertak Hanyar	1	1	1	1
05. Tatah Makmur	-	-	-	-
06. Sungai Tabuk	1	1	1	1
07. Martapura	1	1	1	1
08. Martapura Timur	-	-	-	-
09. Martapura Barat	-	-	-	-
10. Astambul	-	-	-	-
11. Karang Intan	1	1	1	1
12. Aranio	-	-	-	-
13. Sungai Pinang	-	-	-	-
14. Paramasan	-	-	-	-
15. Pengaron	1	1	1	1
16. Sambung Makmur	-	-	-	-
17. Mataraman	1	1	1	1
18. Simpang Empat	1	1	1	1
19. Telaga Bauntung	-	-	-	-
20. Cintapuri Darussalam	-	-	-	-
<b>Kabupaten Banjar</b>	<b>9</b>	<b>9</b>	<b>9</b>	<b>9</b>

Sumber/Source: PT. Pos dan Giro Ranting Martapura/ *State Enterprise of Post Company Martapura*

**Tabel**  
**Table 8.2.2**

**Fasilitas Pelayanan Pos dan Giro Menurut Kecamatan di Kabupaten Banjar, 2021**  
**Post and Credit Transfer Facilitative Services by Subdistrict in Banjar Regency, 2021**

Kecamatan Subdistrict	Kantor Pos Post Office	Kantor Pos Pembantu Auxiliary Post Office	Rumah Pos Mailing House	Pos Keliling Desa Mobile Post Office	Jumlah Total
(1)	(2)	(3)	(4)	(5)	(6)
01. Aluh-Aluh	1	-	-	-	1
02. Beruntung Baru	-	-	-	-	-
03. Gambut	1	-	-	-	1
04. Kertak Hanyar	1	-	-	-	1
05. Tatah Makmur	-	-	-	-	-
06. Sungai Tabuk	1	-	-	-	1
07. Martapura	1	-	-	-	1
08. Martapura Timur	-	-	-	-	-
09. Martapura Barat	-	-	-	-	-
10. Astambul	-	-	-	-	-
11. Karang Intan	1	-	-	-	1
12. Aranio	-	-	-	-	-
13. Sungai Pinang	-	-	-	-	-
14. Paramasan	-	-	-	-	-
15. Pengaron	1	-	-	-	1
16. Sambung Makmur	-	-	-	-	-
17. Mataraman	1	-	-	-	1
18. Simpang Empat	1	-	-	-	1
19. Telaga Bauntung	-	-	-	-	-
20. Cintapuri Darussalam	-	-	-	-	-
<b>Kabupaten Banjar</b>	<b>9</b>	<b>-</b>	<b>-</b>	<b>-</b>	<b>9</b>

Sumber/Source: PT. Pos dan Giro Ranting Martapura/ State Enterprise of Post Company Martapura

**Tabel 8.2.3** Penjualan dan Nilai Penjualan Benda Pos Menurut Jenisnya di Kabupaten Banjar, 2021  
*Sale and Value of Sale Post Object by Type in Banjar Regency, 2021*

<i>Jenis Benda Pos</i> <i>Kind Of Post Object</i>	<i>Satuan</i> <i>Unit</i>	<i>Jumlah</i> <i>Total</i>	<i>Nilai (Rp)</i> <i>Value (Rp)</i>
(1)	(2)	(3)	(4)
01. Perangko	2 500	168	420 000
Stamp	3 000	140	420 000
02. Materai	10 000	452 749	4 527 490 000
Stamp			
03. Materai	6 000	70 800	424 800 000
Stamp			
<b>Jumlah/ Total</b>	<b>3 000</b>	<b>24 450</b>	<b>73 350 000</b>

Sumber/Source: PT. Pos dan Giro Ranting Martapura/ *State Enterprise of Post Company Martapura*

**Tabel 8.2.4** Rekening Giro Pos Tabanas dan Wesel Pos Menurut Arus Penerimaan dan Pembayaran di Kabupaten Banjar, 2021  
**Postal Money Transfer Account Tabanas and Post Wesel By Revenue Flow and Payment in Banjar Regency, 2021**

Jenis Type	Penerimaan Revenue		Pembayaran Payment	
	Jumlah Total	Nilai Value	Jumlah Total	Nilai Value
(1)	(2)	(3)	(4)	(5)
01. Giro Pos Postal Money Transfer	1010	956 268 208	1 764	20 887 522 728
02. Wesel P Pos Wesel	6 594	10 952 660 364	4 189	9 991 924 354
03. SOPP	198 841	87 697 511 939	24 208	68 190 933 002
04. BTN	16 601	15 590 802 842	2 820	13 316 123 163
<b>Jumlah/ Total</b>	<b>223 046</b>	<b>115 197 243 353</b>	<b>32 981</b>	<b>112 386 503 247</b>

Sumber/Source: PT. Pos dan Giro Ranting Martapura/ State Enterprise of Post Company Martapura

**Tabel  
Table 8.2.5****Surat yang Dikirim dan Diterima pada Kantor Pos dan Giro Menurut Jenisnya di Kabupaten Banjar, 2021  
Sent and Accepted Letter at State Enterprise of Post Company in Banjar Regency, 2021**

<i>Jenis Surat Kind Of Letter</i>	<i>Surat Dikirim Sent Letter</i>	<i>Surat Diterima Accepted Letter</i>
(1)	(2)	(3)
01. Surat Kilat Khusus Overnight Delivery Letter	41 250	15 025
02. Surat Kilat Express Letter	273	-
03. Surat Biasa Ordinary Letter	-	-
04. Surat Dinas Official Letter	-	-
05. Tercatat/Terdaftar Recorded	-	-
06. Surat Luar Negeri Abroad Letter	51	153
07. Paket Pos Post Package	663	411
08. Lain-lain Others	101	-
<b>Jumlah/ Total</b>	<b>42 338</b>	<b>15 589</b>

Sumber/Source: PT. Pos dan Giro Ranting Martapura/ State Enterprise of Post Company Martapura

**Tabel 8.2.6** Pengiriman Surat-Surat Menurut Bulan di Kabupaten Banjar, 2021  
**Table** Pos Mailing Letters by Month in Banjar Regency, 2021

<i>Bulan Month</i>	<i>Kilat Khusus Overnight Delivery Letter</i>	<i>Kilat Express Letter</i>	<i>Biasa Ordinary Letter</i>	<i>Luar Negeri Abroad Letter</i>
(1)	(2)	(3)	(4)	(5)
01. Januari/ January	3 254	39	-	5
02. Februari/ February	3 150	41	-	6
03. Maret/ March	4 151	44	-	9
04. April/ April	3 326	26	-	8
05. Mei/ May	3 080	23	-	3
06. Juni/ June	3 599	30	-	7
07. Juli/ July	3 660	22	-	4
08. Agustus/ August	3 089	12	-	1
09. September/ September	4 108	6	-	3
10. Oktober/ October	3 433	7	-	4
11. November/ November	2 426	6	-	1
12. Desember/ December	3 974	17	-	-
<b>Jumlah/Total</b>	<b>41 250</b>	<b>273</b>	<b>-</b>	<b>51</b>

Lanjutan Tabel/*Continued Table* 8.2.6

<i>Bulan Month</i>	<i>Paket Pos Post Package</i>	<i>Lainnya Others</i>	<i>Jumlah Total</i>
(1)	(6)	(7)	(8)
01. Januari/ January	45	-	-
02. Februari/ February	62	-	-
03. Maret/ March	82	-	-
04. April/ April	70	4	-
05. Mei/ May	28	11	-
06. Juni/ June	72	18	-
07. Juli/ July	45	22	-
08. Agustus/ August	51	24	-
09. September/ September	74	30	-
10. Oktober/ October	35	39	-
11. November/ November	58	28	-
12. Desember/ December	41	26	-
<b>Jumlah/ Total</b>	<b>663</b>	<b>202</b>	<b>-</b>

Sumber/Source: PT. Pos dan Giro Ranting Martapura/ *State Enterprise of Post Company Martapura*





## PERBANKAN, KOPERASI, DAN HARGA-HARGA *BANKING, COOPERATIVE, AND PRICES*



Di Kabupaten Banjar pada tahun 2021, terdapat **253 Koperasi** dan **67.258 UMKM**

Sumber : Dinas Koperasi dan Usaha Mikro Kab Banjar



Jumlah barang dilelang di PT Pegadaian cabang Martapura selama tahun 2021 sebanyak **35 barang** dengan nilai uang sebesar **172,24 Juta Rupiah**

Sumber : PT. Pegadaian cabang Martapura

Nilai kredit di PT Pegadaian cabang Martapura selama tahun 2021 sebesar **15,87 miliar Rupiah**

Sumber : PT. Pegadaian cabang Martapura





**PENJELASAN TEKNIS**

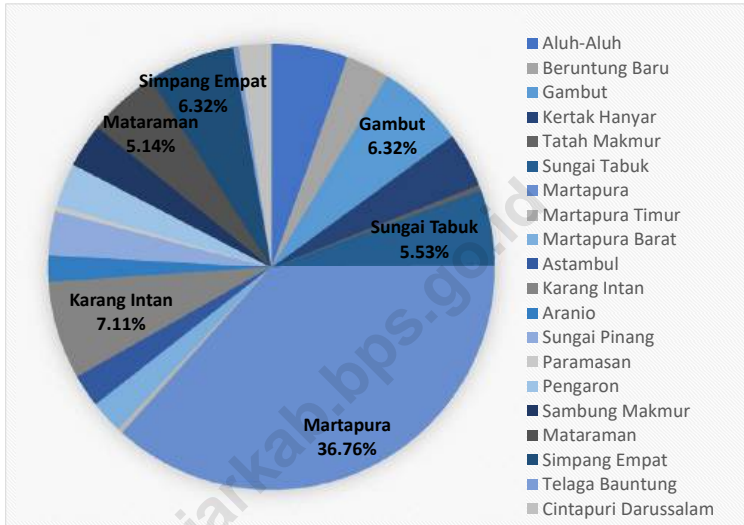
1. Koperasi adalah badan usaha yang beranggotakan orang seorang atau badan hukum koperasi dengan melandaskan kegiatannya berdasarkan prinsip koperasi sekaligus sebagai gerakan ekonomi rakyat yang berdasar atas asas kekeluargaan.
2. Sisa hasil usaha koperasi merupakan pendapatan koperasi yang diperoleh dalam satu tahun buku dikurangi dengan biaya, penyusutan, dan kewajiban lainnya termasuk pajak dalam tahun buku yang bersangkutan.

**TECHNICAL NOTES**

1. *Cooperative is an establishment that its members are people or establishments with legal status of cooperative and its activities based on people economic movement.*
2. *Net profit of cooperative is gross income in one year minus expenses, depreciation, and other liabilities including taxes in current year*

**Gambar 9.1**  
**Figures**

**Jumlah Koperasi Menurut Kecamatan di Kabupaten Banjar, 2021**  
**Number of Cooperative by Subdistrict in Banjar Regency, 2021**



Sumber/Source: Dinas Koperasi dan Usaha Mikro Kabupaten Banjar/ Cooperation and Small Enterprises Agency of Banjar

**Tabel 9.1**  
**Table****Jumlah Koperasi Menurut Kecamatan di Kabupaten Banjar, 2018-2021**  
**Number of Cooperative by Subdistrict in Banjar Regency, 2018-2021**

Kecamatan Subdistrict	2018	2019	2020	2021
(1)	(2)	(3)	(4)	(5)
01. Aluh-Aluh	14	14	14	14
02. Beruntung Baru	7	7	7	8
03. Gambut	14	16	16	16
04. Kertak Hanyar	10	10	10	10
05. Tatah Makmur	1	1	1	1
06. Sungai Tabuk	14	14	14	14
07. Martapura	90	92	92	93
08. Martapura Timur	1	1	1	1
09. Martapura Barat	6	6	6	6
10. Astambul	6	6	6	6
11. Karang Intan	16	16	16	18
12. Aranio	5	5	5	5
13. Sungai Pinang	8	8	8	8
14. Paramasan	1	1	1	1
15. Pengaron	8	8	8	8
16. Sambung Makmur	7	8	8	8
17. Mataraman	12	12	12	13
18. Simpang Empat	16	16	16	16
19. Telaga Bauntung	1	1	1	1
20. Cintapuri Darussalam	6	6	6	6
<b>Kabupaten Banjar</b>	<b>243</b>	<b>248</b>	<b>248</b>	<b>253</b>

Sumber/Source: Dinas Koperasi dan Usaha Mikro Kabupaten Banjar/ Cooperation and Small Enterprises Agency of Banjar

**Tabel**  
**Table** 9.2**Jumlah Koperasi Menurut Jenis Koperasi dan Kecamatan di Kabupaten Banjar, 2021**  
**Number of Cooperatives by Type of Cooperative and Subdistrict in Banjar Regency, 2021**

Kecamatan Subdistrict	Jenis Koperasi/ Kind of Cooperative				Jumlah Total
	KUD Village Unit Cooperatives	KPN Civil Servant Coop.	KOPKAR Employees Cooperative	Lainnya Other	
(1)	(2)	(3)	(4)	(5)	(7)
01. Aluh-Aluh	4	1	-	9	14
02. Beruntung Baru	2	-	-	6	8
03. Gambut	3	6	1	6	16
04. Kertak Hanyar	5	2	1	2	10
05. Tatah Makmur	-	1	-	-	1
06. Sungai Tabuk	5	1	-	8	14
07. Martapura	2	25	4	62	93
08. Martapura Timur	-	-	-	1	1
09. Martapura Barat	2	-	-	4	6
10. Astambul	2	2	1	1	6
11. Karang Intan	4	1	-	13	18
12. Aranio	2	-	-	3	5
13. Sungai Pinang	4	-	1	3	8
14. Paramasan	1	-	-	-	1
15. Pengaron	2	1	-	5	8
16. Sambung Makmur	2	-	-	6	8
17. Mataraman	4	2	2	5	13
18. Simpang Empat	11	2	-	3	16
19. Telaga Bauntung	-	-	-	1	1
20. Cintapuri Darussalam	5	-	1	-	6
<b>Kabupaten Banjar</b>	<b>60</b>	<b>44</b>	<b>11</b>	<b>138</b>	<b>253</b>

Sumber/Source: Dinas Koperasi dan Usaha Mikro Kabupaten Banjar/ Cooperation and Small Enterprises Agency of Banjar

**Tabel** 9.3  
**Table**

**Jumlah Koperasi Anggota dan Volume Usaha Menurut Jenis Koperasi di Kabupaten Banjar, 2021**  
**Number of Cooperatives Members and Business Volume by Type of Cooperative in Banjar Regency, 2021**

<i>Jenis Koperasi</i> <i>Type of Cooperative</i>	<b>Jumlah Koperasi</b> <b>Number of Cooperatives</b>	<b>Jumlah Anggota</b> <b>Members</b>	<b>Volume Usaha (Rp)</b> <b>Business Value (Rp)</b>
(1)	(2)	(3)	(4)
<b>A. Koperasi Primer/ Primary Cooperative</b>			
01. Koperasi Unit Desa/Village Unit Coop.	60	7 204	12 046 712 560
02. Koperasi Tani/Farmer Coop.	31	1 444	317 557 850
03. Koperasi Perkebunan/Plantation Coop.	13	533	657 867 380
04. Koperasi Kehutanan/Forestry Coop.	2	63	15 300 000
05. Koppontren/Islamic School Coop.	15	929	8 850 589 626
06. Koperasi Kerajinan/Handicraft Coop.	4	20	-
07. Koperasi Pegawai Negeri/Civil Servant Coop.	44	8 370	31 415 163 041
08. Koperasi Karyawan/Employees Coop.	11	1 350	3 996 193 842
09. PRIMKOPPOL	1	631	459 904 000
10. PRIMKOPAD	2	457	1 514 759 069
11. Koperasi Serba Usaha/All-Round Business Coop.	29	3 088	15 064 899 195
12. Koperasi Pasar/Market Coop.	5	2 139	276 018 600
13. Koperasi Angkutan Darat/Land Transport Coop.	1	88	-
14. Koperasi Wanita/Women Coop.	5	272	71 328 325
15. Koperasi Veteran/Veteran Coop.	1	217	-
16. Koperasi Pensiunan/Pensioner Coop.	1	42	111 700 000
17. PRIMKOPABRI/Retired and Widower Police and Indonesian Army Unity Coop.	1	4	14 222 000
18. Koperasi Pemuda/Youth Coop.	2	817	125 100 000
19. Koperasi Perikanan/Fishery Coop.	7	505	575 641 181
20. Koperasi Lainnya/Other Coop.	11	2 685	6 839 249 765
21. Koperasi Simpan Pinjam/Saving And Loan Coop.	5	635	1 379 048 244
22. Koperasi Jasa Keuangan Syariah/ Islamic Financial Services Coop.	1	25	1 980 669 340
23. Koperasi Jasa Lembaga Keuangan	1	25	-
<b>B. Koperasi Sekunder/ Secondary Cooperative</b>			
<b>Jumlah/Total</b>	<b>264</b>	<b>34.228</b>	<b>92 551 173 783</b>

Sumber/Source: Dinas Koperasi dan Usaha Mikro Kabupaten Banjar/ Cooperation and Small Enterprises Agency of Banjar



**Tabel**  
**Table** 9.4**Jumlah Usaha Mikro dan Kecil Menurut Kecamatan di  
Kabupaten Banjar, 2021**  
*Number of Micro and Small Enterprises by Subdistrict in  
Banjar Regency, 2021*

Kecamatan Subdistrict	Usaha Mikro Micro Enterprises	Usaha Kecil Small Enterprises	Jumlah Total
(1)	(2)	(3)	(4)
01. Aluh-Aluh	5 859	-	5 859
02. Beruntung Baru	1 511	-	1 511
03. Gambut	3 795	-	3 795
04. Kertak Hanyar	1 891	-	1 891
05. Tatah Makmur	2 271	-	2 271
06. Sungai Tabuk	3 597	-	3 597
07. Martapura	17 485	-	17 485
08. Martapura Timur	6 364	-	6 364
09. Martapura Barat	3 785	-	3 785
10. Astambul	7 096	-	7 096
11. Karang Intan	5 385	-	5 385
12. Aranio	524	-	524
13. Sungai Pinang	402	-	402
14. Paramasan	266	-	266
15. Pengaron	1 568	-	1 568
16. Sambung Makmur	193	-	193
17. Mataraman	2 231	-	2 231
18. Simpang Empat	1 647	-	1 647
19. Telaga Bauntung	191	-	191
20. Cintapuri Darussalam	1 197	-	1 197
<b>Kabupaten Banjar</b>	<b>67 258</b>	<b>-</b>	<b>67 258</b>

Sumber/Source: Dinas Koperasi dan Usaha Mikro Kabupaten Banjar/ *Cooperation and Small Enterprises Agency of Banjar Regency*

Tabel 9.5  
Table

**Jumlah Penerimaan dan Pelunasan Kredit pada PT. Pegadaian Cabang Martapura Menurut Bulan, 2021**  
**Number of Acceptance and Redemption of Credit at State Pawnshop Company Branch of Martapura, 2021**

<i>Bulan Month</i>	<i>Jumlah Barang Jaminan Number of Guarantee Goods</i>	<i>Nilai Kredit (Ribu Rp) Value of Credits (Thousands Rp)</i>	<i>Jumlah Barang yang Dilunasi Number of Paying off Goods</i>	<i>Nilai Pelunasan (Ribu Rp) Paying Value (Thousands Rp)</i>
(1)	(2)	(3)	(4)	(5)
01. Januari/ January	253	1 753 320 000	247	1 325 670 000
02. Februari/ February	281	922 540 000	550	1 027 510 000
03. Maret/ March	301	1 327 970 000	217	1 030 870 000
04. April/ April	292	1 555 830 000	193	1 666 530 000
05. Mei/ May	288	1 126 590 000	181	960 270 000
06. Juni/ June	211	1 298 720 000	213	875 320 000
07. Juli/ July	317	1 427 510 000	235	1 556 810 000
08. Agustus/ August	215	827 330 000	192	976 850 000
09. September/ September	297	1 427 550 000	207	1 230 470 000
10. Oktober/ October	244	1 222 340 000	253	1 060 060 000
11. November/ November	221	1 420 890 000	177	1 270 660 000
12. Desember/ December	289	1 560 730 000	244	1 427 570 000
<b>Jumlah/ Total</b>	<b>3 209</b>	<b>15 871 320 000</b>	<b>2 909</b>	<b>14 408 590 000</b>

Sumber/Source: PT. Pegadaian Cabang Martapura/ State Pawnshop Company Branch of Martapura

**Tabel 9.6**  
**Table**

**Jumlah Pelelangan dan Tunggakan Kredit pada PT. Pegadaian Cabang Martapura Menurut Bulan, 2021**  
**Number of Auctioneer and Arrears at State Pawnshop Company Branch of Martapura, 2021**

Bulan Month	Pelelangan/ Auctioneer		Tunggakan/ Arrears	
	Jumlah Barang yang Dilelang Number of Auction Goods	Jumlah Uang Lelang (Ribu Rp) Number of Auction Money (Thousands Rp)	Jumlah Barang yang Belum Dilelang Number of Goods That have not been Auctioned	Jumlah Uang Tunggakan (Ribu Rp) Number of Arrears Money (Thousands Rp)
(1)	(2)	(3)	(4)	(5)
01. Januari/ January	3	13 750 200	2	3 015 400
02. Februari/ February	8	17 899 300	-	-
03. Maret/ March	2	6 560 200	1	5 617 400
04. April/ April	3	21 425 400	-	-
05. Mei/ May	1	9 112 700	3	4 217 300
06. Juni/ June	3	19 217 500	1	8 514 700
07. Juli/ July	2	11 555 000	-	-
08. Agustus/ August	1	7 215 100	3	4 775 200
09. September/ September	4	32 554 700	-	-
10. Oktober/ October	5	15 217 300	-	-
11. November/ November	1	13 625 000	1	817 300
12. Desember/ December	2	4 115 300	3	2 514 500
<b>Jumlah/ Total</b>	<b>35</b>	<b>172 247 700</b>	<b>14</b>	<b>29 471 800</b>

Sumber/Source: PT. Pegadaian Cabang Martapura/ State Pawnshop Company Brach of Martapura

# 10

## PENGELUARAN PENDUDUK POPULATION EXPENDITURE

### Persentase Penduduk Menurut Golongan Pengeluaran Per Kapita Sebulan di Kabupaten Banjar tahun 2021

Gol. Pengeluaran	Persentase Penduduk
<750.000	20,17 %
750.000 - 999.999	22,49 %
1.000.000 - 1.499.999	30,86 %
>1.500.000	26,48 %

Sumber : BPS, Susenas



Persentase **Pengeluaran Perkapita Sebulan** pada tahun 2021 di Kabupaten Banjar adalah Komoditas **Makanan** sebesar **52,00 %** dan Komoditas **Non Makanan** sebesar **48,00 %**

Sumber : BPS, Susenas



**PENJELASAN TEKNIS**

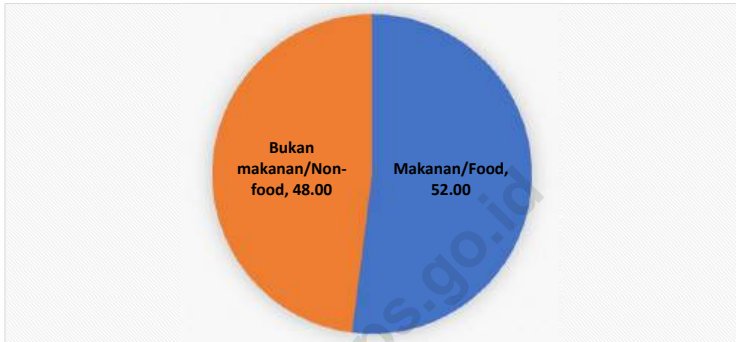
1. Data konsumsi/pengeluaran yang dikumpulkan pada Susenas Maret dibagi menjadi dua kelompok, yaitu makanan dan bukan makanan. Jumlah komoditas makanan sebanyak 174 komoditas. Pengumpulan data kelompok makanan meliputi banyaknya komoditas yang dikonsumsi beserta nilai pengeluarannya.
2. Pengumpulan data pada sebagian besar kelompok bukan makanan hanya mencakup nilai pengeluaran barang yang dikonsumsi, kecuali beberapa jenis barang tertentu juga dikumpulkan kuantitasnya, seperti listrik, air, gas, dan bahan bakar minyak (BBM).
3. Referensi waktu survei yang digunakan adalah selama seminggu terakhir untuk konsumsi makanan dan sebulan atau setahun terakhir untuk konsumsi bukan makanan.

**TECHNICAL NOTES**

1. *The consumption/expenditure data collected in March Susenas are divided into two groups, namely food and non-food. The number of food commodity are 174 commodities. The food group data collection includes quantity and value of commodities consumed.*
2. *Data collection on most of non food groups covers only the value of expenditures consumed except for certain comodities which are also collected for its quantity, such as the use of electricity, water, gas, and fuel oil (BBM).*
3. *The survey time reference period is previous week before enumeration date for food consumption and last month or last year for non-food consumption.*

**Gambar** 10.1  
**Figures**

**Persentase Pengeluaran per Kapita Sebulan Menurut Kelompok Komoditas di Kabupaten Banjar, 2021**  
*Percentage of Monthly Expenditure per Capita by Commodity Group in Banjar Regency, 2021*



Sumber/Source: BPS, Survei Sosial Ekonomi Nasional Maret/BPS-Statistics Indonesia, March National Socioeconomic Survey

**Tabel**  
**Table** 10.1

**Rata-rata Pengeluaran per Kapita Sebulan Menurut Kelompok Komoditas (rupiah) di Kabupaten Banjar, 2020 dan 2021**  
**Monthly Average Expenditure per Capita by Commodity Group (rupiahs) in Banjar Regency, 2020 and 2021**

Kelompok Komoditas/ <i>Commodity Group</i>	2020	2021
(1)	(2)	(3)
<b>Makanan/<i>Food</i></b>		
Padi-padian/ <i>Cereals</i>	68 743	77 393
Umbi-umbian/ <i>Tubers</i>	2 887	4 175
Ikan/udang/cumi/kerang/ <i>Fish/shrimp/common squid/shells</i>	59 218	74 120
Daging/ <i>Meat</i>	20 090	20 478
Telur dan susu/ <i>Eggs and milk</i>	38 193	41 281
Sayur-sayuran/ <i>Vegetables</i>	34 609	39 741
Kacang-kacangan/ <i>Legumes</i>	7 647	9 284
Buah-buahan/ <i>Fruits</i>	25 636	21 753
Minyak dan kelapa/ <i>Oil and coconut</i>	12 790	15 283
Bahan minuman/ <i>Beverage stuffs</i>	22 315	24 218
Bumbu-bumbuan/ <i>Spices</i>	12 937	15 837
Konsumsi lainnya/ <i>Miscellaneous food items</i>	14 896	19 725
Makanan dan minuman jadi/ <i>Prepared food and beverages</i>	255 290	288 818
Rokok/ <i>Cigarettes</i>	70 606	80 997
<b>Jumlah makanan/<i>Total food</i></b>	<b>645 858</b>	<b>733 104</b>
<b>Bukan makanan/<i>Non-food</i></b>		
Perumahan dan fasilitas rumah tangga/ <i>Housing and household facilities</i>	289 705	332 024
Aneka barang dan jasa/ <i>Goods and services</i>	126 788	145 827
Pakaian, alas kaki, dan tutup kepala/ <i>Clothing, footwear, and headgear</i>	36 822	35 510
Barang tahan lama/ <i>Durable goods</i>	91 995	111 752
Pajak, pungutan, dan asuransi/ <i>Taxes and insurance</i>	27 751	43 137
Keperluan pesta dan upacara/kenduri/ <i>Parties and ceremonies</i>	14 448	8 393
<b>Jumlah bukan makanan/<i>Total non-food</i></b>	<b>587 510</b>	<b>676 645</b>
<b>Jumlah/<i>Total</i></b>	<b>1 233 367</b>	<b>1 409 749</b>

Sumber/*Source*: BPS, Survei Sosial Ekonomi Nasional Maret/BPS-Statistics Indonesia, March National Socioeconomic Survey



**Tabel**  
**Table** 10.2**Persentase Pengeluaran per Kapita Sebulan Menurut Kelompok Komoditas di Kabupaten Banjar, 2020 dan 2021**  
**Percentage of Monthly Expenditure per Capita by Commodity Group in Banjar Regency, 2020 and 2021**

Kelompok Komoditas/Commodity Group	2020	2021
(1)	(2)	(3)
<b>Makanan/Food</b>		
Padi-padian/Cereals	5,57	5,49
Umbi-umbian/Tubers	0,23	0,30
Ikan/udang/cumi/kerang/Fish/shrimp/common squid/shells	4,80	5,26
Daging/Meat	1,63	1,45
Telur dan susu/Eggs and milk	3,10	2,93
Sayur-sayuran/Vegetables	2,81	2,82
Kacang-kacangan/Legumes	0,62	0,66
Buah-buahan/Fruits	2,08	1,54
Minyak dan kelapa/Oil and coconut	1,04	1,08
Bahan minuman/Beverage stuffs	1,81	1,72
Bumbu-bumbuan/Spices	1,05	1,12
Konsumsi lainnya/Miscellaneous food items	1,21	1,40
Makanan dan minuman jadi/Prepared food and beverages	20,70	20,49
Rokok/Cigarettes	5,72	5,75
<b>Jumlah makanan/Total food</b>	<b>52,37</b>	<b>52,00</b>
<b>Bukan makanan/Non-food</b>		
Perumahan dan fasilitas rumah tangga/Housing and household facilities	23,49	23,55
Aneka barang dan jasa/Goods and services	10,28	10,34
Pakaian, alas kaki, dan tutup kepala/Clothing, footwear, and headgear	2,99	2,52
Barang tahan lama/Durable goods	7,46	7,93
Pajak, pungutan, dan asuransi/Taxes and insurance	2,25	3,06
Keperluan pesta dan upacara/kenduri/Parties and ceremonies	1,17	0,60
<b>Jumlah bukan makanan/Total non-food</b>	<b>47,63</b>	<b>48,00</b>
<b>Jumlah/Total</b>	<b>100,00</b>	<b>100,00</b>

Sumber/Source: BPS, Survei Sosial Ekonomi Nasional Maret/BPS-Statistics Indonesia, March National Socioeconomic Survey

**Tabel**  
**Table** 10.3**Persentase Penduduk Menurut Golongan Pengeluaran Per Kapita Sebulan di Kabupaten Banjar, 2021**  
*Percentage of Population by Class of Monthly Expenditure per Capita in Banjar Regency, 2021*

<b>Golongan Pengeluaran Per Kapita Sebulan (rupiah)</b> <i>Class of Monthly Expenditure per Capita (rupiahs)</i>	<b>Persentase Penduduk</b> <i>Percentage of Population</i>
(1)	(2)
<750.000	20,17
750 000–999 999	22,49
1 000 000–1 499 999	30,86
> 1 500 000	26,48
<b>Jumlah/Total</b>	<b>100,00</b>

Sumber/Source: BPS, Survei Sosial Ekonomi Nasional Maret/BPS-Statistics Indonesia, March National Socioeconomic Survey



# 11

## PERDAGANGAN TRADE



Penerbitan Surat Izin Usaha Perdagangan (SIUP) di Kabupaten Banjar pada tahun 2021 sebanyak **2.111 SIUP** dengan penerbitan terbanyak pada bulan April sebanyak **474 SIUP**.

Sumber : DPMPTSP Kabupaten Banjar



Terdapat **7.347 Pedagang Menengah** dan **3.232 Pedagang Kecil** di Kabupaten Banjar tahun 2021

Sumber : PD. Pasar Bauntung Batuah



**PENJELASAN TEKNIS****TECHNICAL NOTES**

- |  |   |
|--|---|
| <p>1. Sistem pencatatan Statistik Ekspor dan Impor adalah "General Trade" dengan wilayah pencatatan meliputi seluruh wilayah kepabeanan Indonesia.</p>   | <p>1. <i>The recording of export and import statistics is based on General Trade System covering all Indonesian customs areas.</i></p>  |
| <p>2. Pengesahan dokumen kepabeanan ekspor dan impor dilakukan oleh Bea dan Cukai berdasarkan Persetujuan Muat/Bongkar Barang.</p>   | <p>2. <i>The legalization of customs export and import documents is conducted by the Customs and Excise Office.</i></p>   |
| <p>3. Data ekspor berasal dari dokumen kepabeanan BC 3 0 atau yang disebut dokumen Pemberitahuan Ekspor Barang (PEB) yang diisi oleh eksportir.</p>  | <p>3. <i>The export data are compiled based on customs export documents BC 3 0 or known as Export Declarations (PEB) filled by exporters.</i></p>   |
| <p>4. Data impor berasal dari dokumen kepabeanan BC 2 0 atau yang disebut dokumen Pemberitahuan Impor Barang (PIB) Pemberitahuan Impor Barang Khusus (PIBK) Pemberitahuan Pabean Free Trade Zone (PPFTZ) dan dokumen kepabeanan BC 2 3 yang mencatat impor barang dari Luar Negeri ke Kawasan Berikat.</p> | <p>4. <i>The import data are compiled based on customs import documents BC 2 0 or known as Import Declarations Form (PIB) Import Declarations Form for Special Commodity (PIBK) Customs Declaration Form for Free Trade Zone (PPFTZ) and customs import documents BC 2 3 which records import goods from foreign country to Bounded Zones Area.</i></p> |
| <p>5. Barang-barang yang dikirim ke luar negeri untuk diolah dicatat sebagai ekspor sedangkan hasil olahan yang dikembalikan ke Indonesia dicatat sebagai impor.</p>   | <p>5. <i>Goods send abroad for processing purposes are recorded as export while its product sent to Indonesia are recorded as import.</i></p>   |

6. Barang-barang luar negeri yang diolah di dalam negeri dicatat sebagai barang impor meskipun barang olahan tersebut akan kembali ke luar negeri.
6. *Foreign goods processed in Indonesia are still recorded as imports although the products will be sent to abroad.*
7. Barang-barang yang tidak dicakup dalam pencatatan:
- Pakaian dan barang-barang perhiasan penumpang
  - Barang-barang bawaan penumpang dari/ke luar negeri untuk dipakai sendiri kecuali lemari es pesawat televisi dan sebagainya
  - Barang-barang untuk keperluan perwakilan kedutaan suatu negara
  - Barang-barang ekspedisi dan ekshibisi atau pameran
  - Barang-barang untuk militer yang diimpor langsung oleh angkatan bersenjata
  - Pembungkus/peti kemas untuk diisi kembali
  - Uang dan surat-surat berharga
  - Barang-barang contoh
7. *The following goods are not included in the statistics:*
- Clothings and passengers' jewelry*
  - Luggage of passengers for own use except refrigerators television sets etc*
  - Goods imported/exported for the use of foreign representative countries/embassies*
  - Goods for expeditions and shows or exhibitions*
  - Military goods directly imported by the Armed Forces*
  - Packings/containers to be refilled*
  - Bank notes and securities*
  - Sample goods*
8. Sistem pengolahan dokumen impor/ekspor Indonesia adalah sistem "Carry Over" yaitu dokumen ditunggu selama satu bulan setelah bulan berjalan sedangkan dokumen-dokumen yang terlambat akan diolah pada bulan berikutnya. Dengan demikian dokumen bulan-bulan sebelumnya yang terlambat diterima
8. *The carry-over system is used in processing Indonesian export and import documents. Documents are processed one month after the current month while those received later will be processed for the succeeding month. This means previous documents received in the current month will be treated as*

dan masuk pada bulan berjalan diperlakukan sebagai dokumen bulan pengolahan.

*processed documents.*

9. Pelabuhan Muat adalah pelabuhan darimana barang diangkut ke luar negeri atau diekspor.

9. *Port of loading is port where the goods are transported out of the country or exported.*

10. Negara tujuan adalah negara tujuan akhir yang diketahui untuk barang ekspor yang dikirim ke luar negeri.

10. *Country of destination is country that is known to export goods sent abroad.*

11. Jenis komoditi adalah barang ekspor yang dicatat sesuai kode Harmonized System (HS).

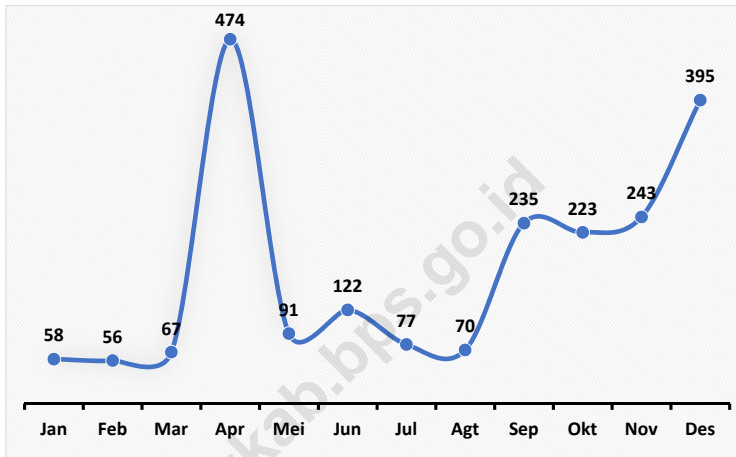
11. *Type commodity is exported goods recorded based on Harmonized System (HS) code.*

<https://banjarkab.bps.go.id>



**Gambar** 11.1  
**Figures**

**Penerbitan Surat Izin Usaha Perdagangan menurut Bulan di Kabupaten Banjar, 2021**  
*Published Business Licency by Month in Banjar Regency, 2021*



Sumber/Source: DPMPSTP Kabupaten Banjar

Catatan/Notes: data yang masuk dan mendapat persetujuan dinas/ incoming data and obtaining official approval

**Tabel**  
**Table** 11.1

**Jumlah Sarana Perdagangan Menurut Jenisnya di  
Kabupaten Banjar, 2018-2021**  
**Number of Trading Facilities by Type of Facility in Banjar  
Regency, 2018-2021**

<b>Jenis Sarana Perdagangan</b> <b>Type of Trading Facilities</b>	<b>2018</b>	<b>2019</b>	<b>2020</b>	<b>2021</b>
(1)	(2)	(3)	(4)	(5)
Pasar/Market	41	42	43	
Toko/Store	6 569	6 569	6 569	
Kios/ Stall	3 960	3 960	3 960	
Warung/ Small Store	1 765	1 765	1 765	
<b>Jumlah/Total</b>	<b>12 335</b>	<b>12 336</b>	<b>12 337</b>	

Sumber/Source: Dinas Perindustrian dan Perdagangan Kabupaten Banjar/Industrial and Trade Agency of Banjar Regency

**Tabel**  
**Table** 11.2

**Jumlah Pasar yang Dikelola PD. Pasar Bauntung Batuah Menurut Kelompok Pasar di Kabupaten Banjar, 2021**  
**Number of Market that Managed by Bauntung Batuah Market Local Company by Market Group in Banjar Regency, 2021**

Nama Pasar Market Name	Kelompok Pasar/ Market Group		
	Pasar Modern Modern Market	Pasar Rakyat/ Tradisional Traditional Market	Pasar Kilat Express Market
(1)	(2)	(3)	(4)
01. Pasar Aluh-Aluh	-	-	-
02. Pasar Arba Warik Beruntung Baru	-	-	84
03. Pasar Kindai Limpuar Gambut	-	436	116
04. Pasar Gambut Baru	-	626	-
05. Pasar Ahad Kertak Hanyar	-	588	227
06. Pasar Arba Pemangkih Tatah Makmur	-	-	-
07. Pasar Sungai Tabuk	-	168	128
08. Pasar Martapura	-	2 980	1 049
09. Pasar Kawasan Komersial Terpadu Sekumpul	-	2 088	504
10. Pasar Astambul	-	318	-
11. Pasar Pisang Astambul	-	-	80
12. Pasar Karang Intan	-	-	11
13. Pasar Aranio	-	-	-
14. Pasar Sungai Pinang	-	-	83
15. Pasar Pengaron	-	-	207
16. Pasar Sambung Makmur	-	-	64
17. Pasar Bawahan Mataraman	-	-	30
18. Pasar Sungkai Simpang Empat	-	-	50
19. Pasar Rakyat Kayu Tangi	-	-	305
Jumlah/Total	-	7 204	2 938

Sumber/Source: PD. Pasar Bauntung Batuah/Bauntung Batuah Market Local Company

**Tabel**  
**Table** 11.3

**Jumlah Pedagang Menurut Pasar dan Kecamatan di  
Kabupaten Banjar, 2021**  
*Number of Merchants by Market and Subdistrict in Banjar  
Regency, 2021*

Kecamatan Subdistrict	Nama Pasar Market Name	Pedagang Menengah Medium Trader			Pedagang Kecil Small Trader
		Buka Open	Tutup Close	Jumlah Total	
(1)	(2)	(3)	(4)	(5)	(6)
01. Aluh-Aluh	Pasar Aluh-Aluh besar	-	-	-	-
02. Beruntung Baru	Pasar Arba Warik	24	60	84	98
03. Gambut	Pasar Kindai Limpuar	139	181	320	142
04. Gambut	Pasar Gambut Baru	8	40	48	-
05. Kertak Hanyar	Pasar Ahad	211	377	588	177
06. Tatah Makmur	Pasar Arba Pemangkih	-	-	-	168
07. Sungai Tabuk	Pasar Sungai Tabuk	36	4	40	108
08. Martapura	Pasar Martapura	1 823	1 221	3 044	1 309
09. Martapura	Pasar Kawasan Komersial Terpadu Sekumpul	707	1 319	2 026	486
10. Astambul	Pasar Astambul	263	55	318	127
11. Astambul	Pasar Pisang	120	-	120	105
12. Karang Intan	Pasar Karang Intan	9	2	11	63
13. Aranio	Pasar Aranio	-	-	-	-
14. Sungai Pinang	Pasar Sungai Pinang	64	28	92	-
15. Pengaron	Pasar Pengaron	177	30	207	-
16. Sambung Makmur	Pasar Sambung Makmur	42	22	64	195
17. Mataraman	Pasar Bawah	30	-	30	127
18. Simpang Empat	Pasar Sungkai	32	18	50	127
19. Martapura	Pasar Rakyat Kayu Tangi	50	255	305	-
Jumlah/ Total		3 735	3 612	7 347	3 232

Sumber/Source: PD. Pasar Bauntung Batuah/Bauntung Batuah Market Local Company

**Tabel**  
**Table 11.4****Penerbitan Surat Izin Usaha Perdagangan menurut  
Kecamatan di Kabupaten Banjar, 2021**  
*Published Business Licency by Subdistrict in Banjar Regency,  
2021*

<i>Kecamatan Subdistrict</i>	<i>Jumlah Total</i>
(1)	(2)
01. Aluh-Aluh	25
02. Beruntung Baru	22
03. Gambut	186
04. Kertak Hanyar	271
05. Tatah Makmur	40
06. Sungai Tabuk	85
07. Martapura	966
08. Martapura Timur	118
09. Martapura Barat	34
10. Astambul	75
11. Karang Intan	73
12. Aranio	8
13. Sungai Pinang	7
14. Paramasan	5
15. Pengaron	22
16. Sambung Makmur	3
17. Mataraman	31
18. Simpang Empat	34
19. Telaga Bauntung	2
20. Cintapuri Darussalam	6
<b>Kabupaten Banjar</b>	<b>2 013</b>

Sumber/Source: DPMPSTP Kabupaten Banjar/DPMPSTP Banjar Regency

**Tabel**  
**Table** 11.5

**Penerbitan Surat Izin Usaha Perdagangan menurut Bulan  
di Kabupaten Banjar, 2021**  
*Published Business Licency by Month in Banjar Regency,  
2021*

<i>Bulan Month</i>	<i>Jumlah Total</i>
(1)	(2)
01. Januari/ January	58
02. Februari/ February	56
03. Maret/ March	67
04. April/ April	474
05. Mei/ May	91
06. Juni/ June	122
07. Juli/ July	77
08. Agustus/ August	70
09. September/ September	235
10. Oktober/ October	223
11. November/ November	243
12. Desember/ December	395
<b>Jumlah/Total</b>	<b>2 111</b>

Sumber/Source: DPMTSP Kabupaten Banjar/ DPMTSP Banjar Regency



# 12

## SISTEM NERACA REGIONAL *SYSTEM OF REGIONAL ACCOUNTS*



Laju pertumbuhan PDRB Kabupaten Banjar pada tahun 2021 sebesar **3,21 %** meningkat dibanding tahun 2020.

Pada tahun 2021, **17,10 %** PDRB Kabupaten Banjar disumbangkan oleh lapangan usaha **Pertanian**, **14,56 %** lapangan usaha **Perdagangan**, dan **14,48 %** lapangan usaha **Pertambangan**.

Sumber : BPS

**Tahun 2021** PDRB ADHB Kabupaten Banjar sebesar **17,59 triliun rupiah** sedangkan PDRB ADHK **12,11 triliun rupiah**

Sumber : BPS







**PENJELASAN TEKNIS****TECHNICAL NOTES**

1. Penghitungan statistik neraca nasional mengikuti buku petunjuk yang diterbitkan oleh Perserikatan Bangsa Bangsa (PBB) dikenal sebagai Sistem Neraca Nasional (SNN). SNN adalah rekomendasi internasional tentang bagaimana menyusun ukuran aktivitas ekonomi yang sesuai dengan standar neraca baku yang didasarkan pada prinsip-prinsip ekonomi. Rekomendasi yang dimaksud dinyatakan dalam sekumpulan konsep definisi klasifikasi dan aturan neraca yang disepakati secara internasional dalam mengukur indikator tertentu seperti Produk Domestik Bruto (PDB). Salah satu bentuk adaptasi pencatatan statistik nasional adalah melakukan perubahan tahun dasar PDB Indonesia dari tahun 2000 ke 2010. Perubahan tahun dasar PDB dilakukan seiring dengan mengadopsi rekomendasi PBB yang tertuang dalam Sistem Neraca Nasional 2008 (SNA 2008).
2. Produk Domestik Bruto pada tingkat nasional serta Produk Domestik Regional Bruto (PDRB) pada tingkat regional (provinsi) menggambarkan kemampuan suatu wilayah untuk menciptakan nilai tambah pada suatu waktu tertentu Untuk menyusun PDB maupun PDRB digunakan 2 pendekatan yaitu lapangan usaha

*1. The method used to estimate national accounts statistics is based on the standard guidelines formed by United Nation known as System of National Accounts (SNA). SNA is the internationally agreed standard set of recommendations on how to compile measures of economic activity in accordance with strict accounting conventions based on economic principles. The recommendations are expressed in term of a set of concepts definitions classifications and accounting rules that comprise the internationally agreed standard for measuring indicators such as Gross Domestic Product (GDP). One of the improvement in the national statistical system is to rebase GDP form base year 2000 to 2010 in order to capture current economic condition It is in line with the United Nations (UN) recommendation on 2008 SNA.*

*2. The basic measure of the value added arising from economic activity is known as Gross Domestic Product at the national level and Gross Regional Domestic Product (GRDP) at the regional level (provinces/regencies/municipalities). To compile these statistics two approaches have been used i e "production*

dan pengeluaran. Keduanya menyajikan komposisi data nilai tambah dirinci menurut sumber kegiatan ekonomi (lapangan usaha) dan menurut komponen penggunaannya. PDB maupun PDRB dari sisi lapangan usaha merupakan penjumlahan seluruh komponen nilai tambah bruto yang mampu diciptakan oleh sektor-sektor ekonomi atas berbagai aktivitas produksinya. Sedangkan dari sisi pengeluaran menjelaskan tentang penggunaan dari nilai tambah tersebut.

3. PDB menurut lapangan usaha mengalami perubahan klasifikasi dari 9 lapangan usaha menjadi 17 lapangan usaha. PDB menurut lapangan usaha dirinci menurut total nilai tambah dari seluruh sektor ekonomi yang mencakup lapangan usaha Pertanian Kehutanan dan Perikanan; Pertambangan dan Pengalihan; Industri Pengolahan; Pengadaan Listrik dan Gas; Pengadaan Air Pengelolaan Sampah Limbah dan Daur Ulang; Konstruksi; Perdagangan Besar dan Eceran Reparasi Mobil dan Sepeda Motor; Transportasi dan Pergudangan; Penyediaan Akomodasi dan Makan Minum; Informasi dan Komunikasi; Jasa Keuangan dan Asuransi; Real Estat; Jasa Perusahaan; Administrasi Pemerintahan Pertahanan dan Jaminan Sosial Wajib; Jasa Pendidikan; Jasa Kesehatan dan

*approach” and “expenditure approach”. The first approach is to measure value added produced by various kinds of economic activities while the second approach is to measure final uses of the country’s output. In other words GDP/GRDP is the sum of total value added produced by all economic industries (activities) and the way of using it.*

3. *GDP by industry classification changes from 9 sectors to 17 industries. GDP by industry is classified by types of economic activities such as Agriculture Forestry and Fishing; Mining and Quarrying; Manufacturing; Electricity and Gas; Water supply Sewerage Waste Management and Remediation Activities; Construction; Wholesale and Retail Trade; Repair of Motor Vehicles and Motorcycles; Transportation and Storage; Accommodation and Food Service Activities; Information and Communication; Financial and Insurance Activities; Real Estate Activities; Business Activities; Public Administration; Defence and Compulsory Social Security; Education; Human Health and Social Work Activities; and Other Services Activities.*

Kegiatan Sosial; dan Jasa lainnya.

4. PDB menurut pengeluaran mengalami perubahan klasifikasi dimana pengeluaran konsumsi Lembaga Non Profit yang Melayani Rumah Tangga (LNPR) yang sebelumnya termasuk bagian dari pengeluaran konsumsi rumah tangga menjadi komponen terpisah. Sehingga klasifikasi PDB menurut pengeluaran dirinci menjadi 7 komponen yaitu komponen pengeluaran konsumsi rumah tangga pengeluaran konsumsi LNPR pengeluaran konsumsi pemerintah pembentukan modal tetap bruto perubahan inventori ekspor barang dan jasa dan impor barang dan jasa.
  5. Pengeluaran konsumsi rumah tangga mencakup berbagai pengeluaran konsumsi akhir rumah tangga atas barang dan jasa untuk memenuhi kebutuhan individu ataupun kelompok secara langsung. Pengeluaran rumah tangga di sini mencakup makanan dan minuman selain restoran; pakaian alas kaki dan jasa perawatannya; perumahan dan perlengkapan rumah tangga; kesehatan dan pendidikan; transportasi dan komunikasi; restoran dan hotel serta lainnya.
  6. Pengeluaran Pemerintah Konsumsi terdiri dari
4. *GDP by expenditure classification changes where consumption expenditure Non-profit Institutions Serving Households (NPISH) previously included as part of household consumption expenditure is taken out into separate component. So that GDP by type of expenditures is classified into: household consumption expenditure NPISH consumption expenditure government consumption expenditure gross fixed capital formation changes in inventories exports of goods and services and imports of goods and services.*
  5. *Household consumption expenditures consist of expenditures incurred by households which are used for both individual or collective needs. Household consumptions are classified into food and beverages other than restaurants; clothing footwear and related maintenance services; housing and household equipment; health and education; transport and communication; restaurants and hotels; and others.*
  6. *Government consumption expenditure consists of Individual*

Pengeluaran Konsumsi Individu dan Pengeluaran Konsumsi Kolektif. Barang dan jasa individu merupakan barang dan jasa privat dimana ciri-ciri barang privat adalah a) Scarcity yaitu ada kelangkaan/keterbatasan dalam jumlah; b) Excludable consumption yaitu konsumsi suatu barang dapat dibatasi hanya pada mereka yang memenuhi persyaratan tertentu (biasanya harga); c) Rivalrous competition yaitu konsumsi oleh satu konsumen akan mengurangi atau menghilangkan kesempatan pihak lain untuk melakukan hal serupa. Contoh barang dan jasa yang dihasilkan pemerintah dan tergolong sebagai barang dan jasa individu adalah jasa pelayanan kesehatan pemerintah di rumah sakit/puskesmas dan jasa pendidikan di sekolah/universitas negeri. Sedangkan barang dan jasa kolektif ekuivalen dengan barang publik yang memiliki ciri a) Non rivalry yaitu penggunaan satu konsumen terhadap suatu barang tidak mengurangi kesempatan konsumen lain untuk juga mengkonsumsi barang tersebut; b) Non excludable yaitu apabila suatu barang publik tersedia maka tidak ada yang dapat menghalangi siapapun untuk memperoleh manfaat dari barang tersebut atau dengan kata lain setiap orang memiliki akses ke barang tersebut. Contoh barang dan jasa yang dihasilkan pemerintah dan

*Consumption Expenditure and Collective Consumption Expenditure. Individual goods and services are private goods and services which the characteristics of private goods is a) Scarcity that there is a scarcity/limited in number; b) Excludable consumption the consumption of goods can be limited only to those who meet certain requirements (usually the price); c) Rivalrous competition ie consumption by the consumer will reduce or eliminate the chance of another party to do so. Examples of goods and services produced by government and classified as goods and services of individuals is the government health services in hospitals/health centers and education services in schools/universities. Collective goods and services equivalent to public goods characterized by a) Non-rivalry namely the use of a consumer for an item does not reduce the chance of another consumer to also consume goods; b) Non-excludable i e when a public good available then nothing can hinder anyone to benefit from the goods or in other words everyone has access to the goods. Examples of goods and services produced by government and classified as collective goods and services is carried military defense services and the police's security.*

tergolong sebagai barang dan jasa kolektif adalah jasa pertahanan yang dilakukan TNI dan keamanan yang dilakukan kepolisian.

7. Pembentukan Modal Tetap Bruto (PMTB) mencakup pengadaan pembuatan dan pembelian barang modal. Barang modal dimaksud adalah barang-barang yang digunakan untuk proses produksi tahan lama atau yang mempunyai umur pemakaian lebih dari satu tahun seperti bangunan mesin-mesin dan alat angkutan. Termasuk pula di sini perbaikan besar (berat) yang sifatnya memperpanjang umur atau mengubah bentuk atau kapasitas barang modal tersebut. Pengeluaran barang modal untuk keperluan militer juga dicakup sebagai PMTB. Klasifikasi komponen PMTB dibagi menjadi 6 sub-komponen yaitu Konstruksi; Mesin dan Peralatan; Kendaraan; Peralatan Lainnya; Cultivated Biological Resources (CBR) dan Produk Kekayaan Intelektual.
7. *Gross Fixed Capital Formation (GFCF) includes procurement manufacture and the purchase of capital goods. Capital goods are goods which are used for the production process durable or have a service life of more than one year such as buildings machinery and transportation equipment. Including here: huge improvement that are to extend the life or changing the shape or the capacity of the capital goods. Capital expenditures for military purposes are also covered as GFCF. GFCF component are classified into six sub-components: Construction; Machinery and Equipment; vehicle; Other equipment; Cultivated Biological Resources (CBR) and Intellectual Property Product.*
8. Ekspor barang dan jasa merupakan transaksi perdagangan barang dan jasa dari penduduk (residen) ke bukan penduduk (nonresiden). Impor barang dan jasa adalah transaksi perdagangan dari bukan penduduk ke penduduk. Ekspor atau impor barang terjadi pada saat terjadi perubahan hak kepemilikan barang antara penduduk dengan bukan penduduk (dengan atau
8. *Exports of goods and services consist of transactions of goods and services from residents to non-residents. Imports of goods and services consist of transaction of goods and services from non-residents to residents. Exports and imports of goods occur when there are changes in ownership of goods between residents and non-residents*

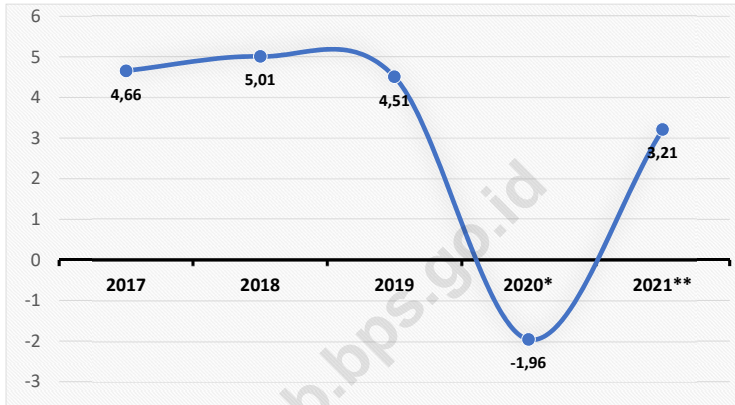
tanpa perpindahan fisik barang tersebut). Pada PDB dengan tahun dasar 2010 ekspor dan impor barang dirinci menjadi nonmigas dan migas.

*(with or without physical movements of goods across frontiers). On the GDP at 2010 basic year exports and imports of goods specified into non oil and gas and oil and gas.*

9. Produk Domestik Bruto maupun agregat turunannya disajikan dalam 2 (dua) versi penilaian yaitu atas dasar "harga berlaku" dan atas dasar "harga konstan". Disebut sebagai harga berlaku karena seluruh agregat dinilai dengan menggunakan harga pada tahun berjalan sedangkan harga konstan penilaiannya didasarkan kepada harga satu tahun dasar tertentu dalam publikasi ini digunakan harga tahun 2010.
  10. Laju pertumbuhan Produk Domestik Bruto diperoleh dari perhitungan PDB atas dasar harga konstan. Diperoleh dengan cara mengurangi nilai PDB pada tahun ke-n terhadap nilai pada tahun ke n-1 (tahun sebelumnya) dibagi dengan nilai pada tahun ke n-1 dikalikan dengan 100 persen Laju pertumbuhan menunjukkan perkembangan agregat pendapatan dari satu waktu tertentu terhadap waktu sebelumnya.
9. *GDP and its aggregations are presented in two forms: at current market prices and at constant base year market prices. In presenting current market prices all aggregates are valued at current market prices while base year constant market prices are shown by valuing all aggregates at fixed base year prices Year of 2010 is used as the base year in this publication.*
  10. *Growth rate of Gross Domestic Product is derived from GDP at constant market prices. It is obtained by subtracting the value of GDP year n with the value of GDP year n-1 divided by the value of GDP year n-1 then multiplied by 100 percent The growth rate of GDP explains the income growth during the given period.*

**Gambar** 12.1  
**Figures**

**Laju Pertumbuhan Produk Domestik Regional Bruto Atas Dasar Harga Konstan 2010 di Kabupaten Banjar (persen), 2017-2021**  
**Growth Rate of Gross Regional Domestic Product at 2010 Constant Market Price (percent), 2017-2021**



Catatan/Notes : \* Angka Sementara/ preliminary figures

\*\* Angka Sangat Sementara/ very preliminary figures

Sumber/Source: Badan Pusat Statistik Kabupaten Banjar/ BPS-Statistics of Banjar Regency



**Tabel**  
**Table** 12.1.

**Produk Domestik Regional Bruto Atas Dasar Harga Berlaku Menurut Lapangan Usaha di Kabupaten Banjar (miliar rupiah), 2017-2021**  
**Gross Regional Domestic Product at Current Market Price by Industry (billion rupiahs), 2017-2021**

Lapangan Usaha/Industry		2017	2018	2019	2020*	2021**
(1)		(2)	(3)	(4)	(5)	(6)
A	Pertanian, Kehutanan, dan Perikanan/ <i>Agriculture, Forestry, and Fishing</i>	2 619,31	2 758,92	2 949,76	2 918,96	3 007,76
B	Pertambangan dan Penggalian/ <i>Mining and Quarrying</i>	2 332,36	2 497,47	2 419,57	2 231,37	2 546,40
C	Industri Pengolahan/ <i>Manufacturing</i>	1 043,86	1 098,86	1 143,04	1 130,20	1 223,63
D	Pengadaan Listrik dan Gas/ <i>Electricity and Gas</i>	18,83	21,88	23,46	25,25	27,11
E	Pengadaan Air; Pengelolaan Sampah, Limbah, dan Daur Ulang/ <i>Water Supply; Sewerage, Waste Management, and Remediation Activities</i>	32,73	35,14	37,86	39,74	42,12
F	Konstruksi/ <i>Construction</i>	1 449,93	1 602,85	1 741,06	1 732,04	1 855,07
G	Perdagangan Besar dan Eceran; Reparasi Mobil dan Sepeda Motor/ <i>Wholesale and Retail Trade; Repair of Motor Vehicles and Motorcycles</i>	2 050,17	2 260,27	2 493,03	2 419,98	2 561,36
H	Transportasi dan Pergudangan/ <i>Transportation and Storage</i>	669,87	731,65	806,15	792,30	819,43
I	Penyediaan Akomodasi dan Makan Minum/ <i>Accommodation and Food Service Activities</i>	445,62	492,93	542,69	549,31	576,06
J	Informasi dan Komunikasi/ <i>Information and Communication</i>	518,30	567,22	623,65	676,07	740,45

Lanjutan Tabel/*Continued Table 12.1*

<b>Lapangan Usaha/Industry</b>	<b>2017</b>	<b>2018</b>	<b>2019</b>	<b>2020*</b>	<b>2021**</b>
(1)	(2)	(3)	(4)	(5)	(6)
K Jasa Keuangan dan Asuransi/ <i>Financial and Insurance Activities</i>	321,12	345,33	366,63	376,80	403,65
L Real Estat/ <i>Real Estate Activities</i>	489,05	525,40	567,61	596,43	643,28
M,N Jasa Perusahaan/ <i>Business Activities</i>	50,86	55,53	61,73	62,26	65,03
O Administrasi Pemerintahan, Pertahanan, dan Jaminan Sosial Wajib/ <i>Public Administration and Defence; Compulsory Social Security</i>	1 022,22	1 101,85	1 224,17	1 270,84	1 259,23
P Jasa Pendidikan/ <i>Education</i>	786,30	856,93	952,53	988,69	1 037,87
Q Jasa Kesehatan dan Kegiatan Sosial/ <i>Human Health and Social Work Activities</i>	325,17	353,98	383,24	426,49	475,24
R,S,T,U Jasa Lainnya/ <i>Other Services Activities</i>	236,26	262,84	289,91	291,87	302,19
<b>Produk Domestik Regional Bruto/<i>Gross Regional Domestic Product</i></b>	<b>14 411,98</b>	<b>15 569,05</b>	<b>16 626,08</b>	<b>16 528,58</b>	<b>17 585,84</b>

Catatan/Notes : \* Angka Sementara/ *preliminary figures*

\*\* Angka Sangat Sementara/ *very preliminary figures*

Sumber/Source: Badan Pusat Statistik Kabupaten Banjar/ *BPS-Statistics of Banjar Regency*

**Tabel**  
**Table** 12.2

**Produk Domestik Regional Bruto Atas Dasar Harga Konstan 2010 Menurut Lapangan Usaha di Kabupaten Banjar (miliar rupiah), 2017-2021**  
**Gross Regional Domestic Product at 2010 Constant Market Price by Industry (billion rupiahs), 2017-2021**

<b>Lapangan Usaha/Industry</b>	<b>2017</b>	<b>2018</b>	<b>2019</b>	<b>2020*</b>	<b>2021**</b>
(1)	(2)	(3)	(4)	(5)	(6)
A Pertanian, Kehutanan, dan Perikanan/ <i>Agriculture, Forestry, and Fishing</i>	1 876,69	1 932,76	2 024,63	1 984,08	2 002,14
B Pertambangan dan Penggalian/ <i>Mining and Quarrying</i>	2 231,74	2 332,69	2 304,15	2 116,52	2 236,23
C Industri Pengolahan/ <i>Manufacturing</i>	727,49	755,70	777,85	753,73	784,37
D Pengadaan Listrik dan Gas/ <i>Electricity and Gas</i>	12,81	13,78	14,37	15,04	15,73
E Pengadaan Air; Pengelolaan Sampah, Limbah, dan Daur Ulang/ <i>Water Supply; Sewerage, Waste Management, and Remediation Activities</i>	24,28	25,43	26,89	27,96	29,19
F Konstruksi/ <i>Construction</i>	1 055,63	1 119,32	1 185,64	1 174,93	1 220,19
G Perdagangan Besar dan Eceran; Reparasi Mobil dan Sepeda Motor/ <i>Wholesale and Retail Trade; Repair of Motor Vehicles and Motorcycles</i>	1 440,52	1 539,14	1 645,80	1 581,04	1 617,70
H Transportasi dan Pergudangan/ <i>Transportation and Storage</i>	505,39	540,39	579,66	560,92	573,43
I Penyediaan Akomodasi dan Makan Minum/ <i>Accommodation and Food Service Activities</i>	333,34	355,54	380,10	378,51	386,98
J Informasi dan Komunikasi/ <i>Information and Communication</i>	418,86	441,99	473,47	514,46	559,59

Lanjutan Tabel/*Continued Table 12.2*

Lapangan Usaha/ <i>Industry</i>		2017	2018	2019	2020*	2021**
(1)		(2)	(3)	(4)	(5)	(6)
K	Jasa Keuangan dan Asuransi/ <i>Financial and Insurance Activities</i>	226,76	235,50	239,69	246,47	251,62
L	Real Estat/ <i>Real Estate Activities</i>	378,92	396,35	417,84	433,61	458,11
M,N	Jasa Perusahaan/ <i>Business Activities</i>	34,03	35,74	38,29	37,82	38,95
O	Administrasi Pemerintahan, Pertahanan, dan Jaminan Sosial Wajib/ <i>Public Administration and Defence; Compulsory Social Security</i>	680,56	706,27	767,80	784,25	766,77
P	Jasa Pendidikan/ <i>Education</i>	561,86	599,92	644,40	655,84	670,92
Q	Jasa Kesehatan dan Kegiatan Sosial/ <i>Human Health and Social Work Activities</i>	231,37	244,24	259,01	280,54	306,17
R,S,T,U	Jasa Lainnya/ <i>Other Services Activities</i>	163,72	175,46	187,53	186,96	190,82
<b>Produk Domestik Regional Bruto/<i>Gross Regional Domestic Product</i></b>		<b>10 903,97</b>	<b>11 450,22</b>	<b>11 967,13</b>	<b>11 732,65</b>	<b>12 108,90</b>

Catatan/*Notes* : \* Angka Sementara/ *preliminary figures*

\*\* Angka Sangat Sementara/ *very preliminary figures*

Sumber/*Source*: Badan Pusat Statistik Kabupaten Banjar/ *BPS-Statistics of Banjar Regency*

**Tabel**  
**Table** 12.3**Distribusi Persentase Produk Domestik Regional Bruto Atas Dasar Harga Berlaku Menurut Lapangan Usaha di Kabupaten Banjar, 2017-2021**  
**Percentage Distribution of Gross Regional Domestic Product at Market Price by Industry, 2017-2021**

Lapangan Usaha/Industry		2017	2018	2019	2020*	2021**
(1)		(2)	(3)	(4)	(5)	(6)
A	Pertanian, Kehutanan, dan Perikanan/ <i>Agriculture, Forestry, and Fishing</i>	18,17	17,72	17,74	17,66	17,10
B	Pertambangan dan Penggalian/ <i>Mining and Quarrying</i>	16,18	16,04	14,55	13,50	14,48
C	Industri Pengolahan/ <i>Manufacturing</i>	7,24	7,06	6,87	6,84	6,96
D	Pengadaan Listrik dan Gas/ <i>Electricity and Gas</i>	0,13	0,14	0,14	0,15	0,15
E	Pengadaan Air; Pengelolaan Sampah, Limbah, dan Daur Ulang/ <i>Water Supply; Sewerage, Waste Management, and Remediation Activities</i>	0,23	0,23	0,23	0,24	0,24
F	Konstruksi/ <i>Construction</i>	10,06	10,30	10,47	10,48	10,55
G	Perdagangan Besar dan Eceran; Reparasi Mobil dan Sepeda Motor/ <i>Wholesale and Retail Trade; Repair of Motor Vehicles and Motorcycles</i>	14,23	14,52	14,99	14,64	14,56
H	Transportasi dan Pergudangan/ <i>Transportation and Storage</i>	4,65	4,70	4,85	4,79	4,66
I	Penyediaan Akomodasi dan Makan Minum/ <i>Accommodation and Food Service Activities</i>	3,09	3,17	3,26	3,32	3,28
J	Informasi dan Komunikasi/ <i>Information and Communication</i>	3,60	3,64	3,75	4,09	4,21

Lanjutan Tabel/*Continued Table* 12.3

Lapangan Usaha/ <i>Industry</i>		2017	2018	2019	2020*	2021**
(1)		(2)	(3)	(4)	(5)	(6)
K	Jasa Keuangan dan Asuransi/ <i>Financial and Insurance Activities</i>	2,23	2,22	2,21	2,28	2,30
L	Real Estat/ <i>Real Estate Activities</i>	3,39	3,37	3,41	3,61	3,66
M,N	Jasa Perusahaan/ <i>Business Activities</i>	0,35	0,36	0,37	0,38	0,37
O	Administrasi Pemerintahan, Pertahanan, dan Jaminan Sosial Wajib/ <i>Public Administration and Defence; Compulsory Social Security</i>	7,09	7,08	7,36	7,69	7,16
P	Jasa Pendidikan/ <i>Education</i>	5,46	5,50	5,73	5,98	5,90
Q	Jasa Kesehatan dan Kegiatan Sosial/ <i>Human Health and Social Work Activities</i>	2,26	2,27	2,31	2,58	2,70
R,S,T,U	Jasa Lainnya/ <i>Other Services Activities</i>	1,64	1,69	1,74	1,77	1,72
<b>Produk Domestik Regional Bruto/<i>Gross Regional Domestic Product</i></b>		<b>100,00</b>	<b>100,00</b>	<b>100,00</b>	<b>100,00</b>	<b>100,00</b>

Catatan/*Notes* : \* Angka Sementara/ *preliminary figures*

\*\* Angka Sangat Sementara/ *very preliminary figures*

Sumber/*Source*: Badan Pusat Statistik Kabupaten Banjar/ *BPS-Statistics of Banjar Regency*

**Tabel**  
**Table** 12.4**Laju Pertumbuhan Produk Domestik Regional Bruto Atas Dasar Harga Konstan 2010 Menurut Lapangan Usaha di Kabupaten Banjar (persen), 2017-2021**  
**Growth Rate of Gross Regional Domestic Product at 2010 Constant Market Price by Industry (percent), 2017-2021**

Lapangan Usaha/Industry		2017	2018	2019	2020*	2021**
(1)		(2)	(3)	(4)	(5)	(6)
A	Pertanian, Kehutanan, dan Perikanan/ <i>Agriculture, Forestry, and Fishing</i>	1,47	2,99	4,75	-2,00	0,91
B	Pertambangan dan Penggalian/ <i>Mining and Quarrying</i>	4,49	4,52	-1,22	-8,14	5,66
C	Industri Pengolahan/ <i>Manufacturing</i>	5,87	3,88	2,93	-3,10	4,07
D	Pengadaan Listrik dan Gas/ <i>Electricity and Gas</i>	0,80	7,63	4,25	4,64	4,63
E	Pengadaan Air; Pengelolaan Sampah, Limbah, dan Daur Ulang/ <i>Water Supply; Sewerage, Waste Management, and Remediation Activities</i>	7,87	4,77	5,72	3,97	4,41
F	Konstruksi/ <i>Construction</i>	5,31	6,03	5,92	-0,90	3,85
G	Perdagangan Besar dan Eceran; Reparasi Mobil dan Sepeda Motor/ <i>Wholesale and Retail Trade; Repair of Motor Vehicles and Motorcycles</i>	6,64	6,85	6,93	-3,94	2,32
H	Transportasi dan Pergudangan/ <i>Transportation and Storage</i>	7,39	6,93	7,27	-3,23	2,23
I	Penyediaan Akomodasi dan Makan Minum/ <i>Accommodation and Food Service Activities</i>	6,10	6,66	6,91	-0,42	2,24
J	Informasi dan Komunikasi/ <i>Information and Communication</i>	7,94	5,52	7,12	8,66	8,77
K	Jasa Keuangan dan Asuransi/ <i>Financial and Insurance Activities</i>	5,05	3,85	1,78	2,83	2,09
L	Real Estat/ <i>Real Estate Activities</i>	3,25	4,60	5,42	3,77	5,65
M,N	Jasa Perusahaan/ <i>Business Activities</i>	7,16	5,03	7,13	-1,22	2,98
O	Administrasi Pemerintahan, Pertahanan, dan Jaminan Sosial Wajib/ <i>Public Administration and Defence; Compulsory Social Security</i>	2,29	3,78	8,71	2,14	-2,23

Lanjutan Tabel/*Continued Table* 12.4

Lapangan Usaha/ <i>Industry</i>		2017	2018	2019	2020*	2021**
(1)		(2)	(3)	(4)	(5)	(6)
P	Jasa Pendidikan/ <i>Education</i>	5,52	6,77	7,41	1,77	2,30
Q	Jasa Kesehatan dan Kegiatan Sosial/ <i>Human Health and Social Work Activities</i>	5,43	5,56	6,05	8,31	9,14
R,S,T,U	Jasa Lainnya/ <i>Other Services Activities</i>	6,98	7,17	6,88	-0,31	2,07
<b>Produk Domestik Regional Bruto/<i>Gross Regional Domestic Product</i></b>		<b>4,66</b>	<b>5,01</b>	<b>4,51</b>	<b>-1,96</b>	<b>3,21</b>

Catatan/*Notes* : \* Angka Sementara/ *preliminary figures*

\*\* Angka Sangat Sementara/ *very preliminary figures*

Sumber/*Source*: Badan Pusat Statistik Kabupaten Banjar/ *BPS-Statistics of Banjar Regency*



**Tabel**  
**Table** 12.5**Produk Domestik Regional Bruto Atas Dasar Harga Berlaku Menurut Pengeluaran di Kabupaten Banjar (miliar rupiah), 2017-2021**  
**Gross Regional Domestic Product at Market Price by Expenditure (billion rupiahs), 2017-2021**

<b>Jenis Pengeluaran</b> <i>Type of Expenditure</i>	<b>2017</b>	<b>2018</b>	<b>2019</b>	<b>2020*</b>	<b>2021**</b>
(1)	(2)	(3)	(4)	(5)	(6)
Pengeluaran Konsumsi Rumah Tangga <i>Household Consumption Expenditure</i>	9 572,76	10 353,56	11 306,01	11 407,94	11 717,46
Pengeluaran Konsumsi LNPRT <i>NPISH Consumption Expenditure</i>	137,77	152,18	168,04	168,96	175,77
Pengeluaran Konsumsi Pemerintah <i>Government Consumption Expenditure</i>	2 018,51	2 194,95	2 296,33	2 247,03	2 253,19
Pembentukan Modal Tetap Bruto <i>Gross Fixed Capital Formation</i>	4 321,97	4 799,13	5 319,08	5 365,23	5 496,96
Perubahan Inventori <i>Changes in Inventories</i>	73,08	226,71	6,70	0,93	1,33
Net Ekspor Barang dan Jasa <i>Net Exports of Goods and Services</i>	-1 712,11	-2 157,48	-2 470,09	-2 661,50	-2 058,87
<b>Produk Domestik Regional Bruto</b> <b>Gross Regional Domestic Product</b>	<b>14 411,98</b>	<b>15 569,05</b>	<b>16 626,08</b>	<b>16 528,58</b>	<b>17 585,84</b>

Catatan/Notes: Angka hasil rekonsiliasi 2020 belum tersedia/*Reconciliation figures is not available yet*\* Angka Sementara/*preliminary figures*\*\* Angka Sangat Sementara/*very preliminary figures*Sumber/Source: Badan Pusat Statistik Kabupaten Banjar/ *BPS-Statistics of Banjar Regency*

**Tabel**  
**Table** 12.6

**Produk Domestik Regional Bruto Atas Dasar Harga Konstan 2010 Menurut Pengeluaran di Kabupaten Banjar (miliar rupiah), 2017-2021**  
**Gross Regional Domestic Product at 2010 Constant Market Price by Expenditure (billions rupiahs), 2017-2021**

<b>Jenis Pengeluaran</b> <b>Type of Expenditure</b>	<b>2017</b>	<b>2018</b>	<b>2019</b>	<b>2020*</b>	<b>2021**</b>
(1)	(2)	(3)	(4)	(5)	(6)
Pengeluaran Konsumsi Rumah Tangga <i>Household Consumption Expenditure</i>	7 311,77	7 678,55	8 051,71	8 045,54	8 108,88
Pengeluaran Konsumsi LNPR <i>NPISH Consumption Expenditure</i>	96,59	103,19	110,84	108,37	109,58
Pengeluaran Konsumsi Pemerintah <i>Government Consumption Expenditure</i>	1 328,95	1 378,25	1 426,42	1 372,12	1 351,97
Pembentukan Modal Tetap Bruto <i>Gross Fixed Capital Formation</i>	3 124,76	3 356,92	3 571,57	3 554,92	3 567,38
Perubahan Inventori <i>Changes in Inventories</i>	61,03	179,40	4,25	0,63	0,85
Net Ekspor Barang dan Jasa <i>Net Exports of Goods and Services</i>	-1 019,13	-1 246,10	-1 197,67	-1 348,93	-1 029,76
<b>Produk Domestik Regional Bruto</b> <b>Gross Regional Domestic Product</b>	<b>10 903,97</b>	<b>11 450,22</b>	<b>11 967,13</b>	<b>11 732,65</b>	<b>12 108,90</b>

Catatan/Notes: Angka hasil rekonsiliasi 2020 belum tersedia/*Reconciliation figures is not available yet*

\* Angka Sementara/*preliminary figures*

\*\* Angka Sangat Sementara/*very preliminary figures*

Sumber/Source: Badan Pusat Statistik Kabupaten Banjar/ *BPS-Statistics of Banjar Regency*

**Tabel**  
**Table** 12.7**Distribusi Persentase Produk Domestik Regional Bruto Atas Dasar Harga Berlaku Menurut Pengeluaran di Kabupaten Banjar (persen), 2017-2021**  
**Percentage Distribution of Gross Regional Domestic Product at Market Price by Expenditure (percent), 2017-2021**

<b>Jenis Pengeluaran</b> <i>Type of Expenditure</i>	<b>2017</b>	<b>2018</b>	<b>2019</b>	<b>2020*</b>	<b>2021**</b>
(1)	(2)	(3)	(4)	(5)	(6)
Pengeluaran Konsumsi Rumah Tangga <i>Household Consumption Expenditure</i>	66,42	66,50	68,00	69,02	66,63
Pengeluaran Konsumsi LNPR <i>NPISH Consumption Expenditure</i>	0,96	0,98	1,01	1,02	1,00
Pengeluaran Konsumsi Pemerintah <i>Government Consumption Expenditure</i>	14,01	14,10	13,81	13,59	12,81
Pembentukan Modal Tetap Bruto <i>Gross Fixed Capital Formation</i>	29,99	30,82	31,99	32,46	31,26
Perubahan Inventori <i>Changes in Inventories</i>	0,51	1,46	0,04	0,01	0,01
Net Ekspor Barang dan Jasa <i>Net Exports of Goods and Services</i>	-11,88	-13,86	-14,86	-16,10	-11,71
<b>Produk Domestik Regional Bruto</b> <b>Gross Regional Domestic Product</b>	<b>100,00</b>	<b>100,00</b>	<b>100,00</b>	<b>100,00</b>	<b>100,00</b>

Catatan/Notes: Angka hasil rekonsiliasi 2020 belum tersedia/*Reconciliation figures is not available yet*\* Angka Sementara/*preliminary figures*\*\* Angka Sangat Sementara/*very preliminary figures*Sumber/Source: Badan Pusat Statistik Kabupaten Banjar/ *BPS-Statistics of Banjar Regency*

**Tabel**  
**Table** 12.8**Laju Pertumbuhan Produk Domestik Regional Bruto  
Atas Dasar Harga Konstan 2010 Menurut Pengeluaran di  
Kabupaten Banjar (persen), 2017-2021**  
**Growth Rate of Gross Regional Domestic Product at 2010  
Constant Market Price by Expenditure (percent), 2017-2021**

<b>Jenis Pengeluaran</b> <i>Type of Expenditure</i>	<b>2017</b>	<b>2018</b>	<b>2019</b>	<b>2020*</b>	<b>2021**</b>
(1)	(2)	(3)	(4)	(5)	(6)
Pengeluaran Konsumsi Rumah Tangga <i>Household Consumption Expenditure</i>	4,48	5,02	4,86	-0,08	0,79
Pengeluaran Konsumsi LNPR <i>NPISH Consumption Expenditure</i>	5,35	6,83	7,42	-2,24	1,12
Pengeluaran Konsumsi Pemerintah <i>Government Consumption Expenditure</i>	0,04	3,71	3,49	-3,81	-1,47
Pembentukan Modal Tetap Bruto <i>Gross Fixed Capital Formation</i>	4,02	7,43	6,39	-0,47	0,35
Perubahan Inventori <i>Changes in Inventories</i>	-	-	-	-	-
Net Ekspor Barang dan Jasa <i>Net Exports of Goods and Services</i>	-	-	-	-	-
<b>Produk Domestik Regional Bruto</b> <b>Gross Regional Domestic Product</b>	<b>4,66</b>	<b>5,01</b>	<b>4,51</b>	<b>-1,96</b>	<b>3,21</b>

Catatan/Notes: Angka hasil rekonsiliasi 2020 belum tersedia/*Reconciliation figures is not available yet*\* Angka Sementara/*preliminary figures*\*\* Angka Sangat Sementara/*very preliminary figures*Sumber/Source: Badan Pusat Statistik Kabupaten Banjar/ *BPS-Statistics of Banjar Regency*




**PERBANDINGAN ANTAR KABUPATEN/KOTA**  
**REGENCY/MUNICIPAL COMPARISON****69,89**

**IPM** Kabupaten Banjar pada tahun 2021 menempati peringkat ke-6, meningkat dibandingkan IPM tahun 2020 sebesar 69,18. IPM Provinsi Kal-Sel sebesar 71,28.

IPM tertinggi di Provinsi Kal-Sel ada di Kota Banjarbaru sebesar 79,26.

Sumber : Hasil Sensus Penduduk 2020 (September)

**572.109**  
**Penduduk**

Pada tahun 2021, jumlah penduduk Kabupaten Banjar menempati peringkat ke-2 terbanyak setelah Kota Banjarmasin kemudian diperingkat ke-3 adalah Kabupaten Tanah Laut.

Sumber : Hasil proyeksi penduduk Indonesia 2010–2035 (pertengahan tahun/Juni)





**PENJELASAN TEKNIS**

1. Perbandingan antar kabupaten-kota menyajikan gambaran informasi kabupaten-kota di Indonesia yang antara lain mencakup data jumlah penduduk, PDRB, jumlah penduduk miskin, dan Indeks Pembangunan Manusia (IPM).
2. Sensus penduduk berarti perhitungan jumlah penduduk secara periodik. Data yang dicapai, biasanya bukan saja meliputi jumlah orang, tetapi juga fakta mengenai misalnya jenis kelamin, usia, bahasa, dan hal-hal lain yang dianggap perlu.
3. **Indeks Pembangunan Manusia (IPM)** menjelaskan bagaimana penduduk dapat mengakses hasil pembangunan dalam memperoleh pendapatan, kesehatan, pendidikan, dan sebagainya.

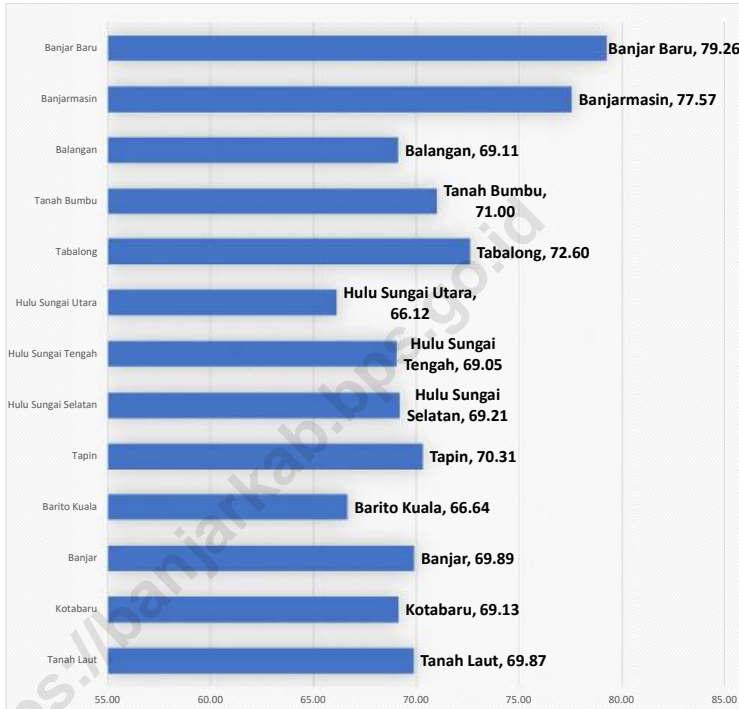
**TECHNICAL NOTES**

1. *Comparability among the regency/municipality provides snapshot of information on the Indonesian regency/municipality that includes data such as population, GRDP, poverty rate, and human development indexes.*
2. *Population census is a periodic enumeration of the population. The data obtained contain not only the total population but also facts on sex, age, language, and other important characteristics.*
3. ***Human Development Index (HDI)*** *explain how residents can access development results in obtaining income, health, education, etc.*



**Gambar** 13.1  
**Figures**

**Indeks Pembangunan Manusia Menurut Kabupaten/ Kota di Provinsi Kalimantan Selatan, 2021**  
*Human Development Index by Regency/Municipality in Kalimantan Selatan Province, 2021*



Sumber/Source : Hasil SP2020 (September)/The result of the 2020 Population Census (September)

**Tabel**  
**Table** 13.1**Jumlah Penduduk Miskin Menurut Kabupaten/Kota di  
Provinsi Kalimantan Selatan (Ribu), 2017-2021**  
**Number of Poor People by Regency/Municipality in  
Kalimantan Selatan Province (Thousand), 2017-2021**

Kabupaten/Kota Regency/Municipality	2017	2018	2019	2020	2021
(1)	(2)	(3)	(4)	(5)	(6)
<b>Kabupaten/Regency</b>					
Tanah Laut	15,31	14,87	15,45	14,79	15,86
Kotabaru	14,44	15,17	15,29	14,60	16,83
Banjar	16,85	15,61	15,91	15,12	18,07
Barito Kuala	15,64	14,08	14,49	14,25	16,10
Tapin	7,01	6,98	6,51	5,90	6,93
Hulu Sungai Selatan	13,45	12,22	12,64	12,39	11,47
Hulu Sungai Tengah	16,17	16,14	16,10	15,47	16,77
Hulu Sungai Utara	15,35	14,92	15,40	14,72	16,19
Tabalong	15,00	14,87	15,22	14,70	16,13
Tanah Bumbu	17,02	17,06	17,35	16,83	18,92
Balangan	7,21	7,21	7,27	7,06	8,06
<b>Kota/Municipality</b>					
Banjarmasin	28,93	29,24	29,65	31,31	34,84
Banjar Baru	11,54	10,64	11,22	10,75	11,95
<b>Kalimantan Selatan</b>	<b>193,92</b>	<b>189,03</b>	<b>192,48</b>	<b>187,87</b>	<b>208,12</b>

Sumber/Source: BPS, Survei Sosial Ekonomi Nasional/ BPS-Statistics Indonesia, National Socioeconomic Survey

**Tabel**  
**Table** 13.2

**Indeks Pembangunan Manusia Menurut Kabupaten/Kota  
di Provinsi Kalimantan Selatan, 2017–2021**  
*Human Development Index by Regency/Municipality in  
Kalimantan Selatan Province, 2017–2021*

<b>Kabupaten/Kota Regency/Municipality</b>	<b>2017</b>	<b>2018</b>	<b>2019</b>	<b>2020</b>	<b>2021</b>
(1)	(2)	(3)	(4)	(5)	(6)
<b>Kabupaten/Regency</b>					
Tanah Laut	68,00	68,49	69,04	69,38	69,87
Kotabaru	67,79	68,32	68,95	68,86	69,13
Banjari	67,77	68,32	68,94	69,18	69,89
Barito Kuala	64,93	65,91	66,24	66,22	66,64
Tapin	68,70	69,53	70,13	70,11	70,31
Hulu Sungai Selatan	67,80	68,41	68,80	68,85	69,21
Hulu Sungai Tengah	67,78	68,32	68,80	68,84	69,05
Hulu Sungai Utara	64,21	65,06	65,49	65,59	66,12
Tabalong	70,76	71,14	71,78	72,19	72,60
Tanah Bumbu	69,12	70,05	70,50	70,71	71,00
Balangan	67,25	67,88	68,39	68,82	69,11
<b>Kota/Municipality</b>					
Banjarmasin	76,46	76,83	77,16	77,10	77,57
Banjar Baru	78,32	78,83	79,22	79,10	79,26
<b>Kalimantan Selatan</b>	<b>69,65</b>	<b>70,17</b>	<b>70,72</b>	<b>70,91</b>	<b>71,28</b>

Sumber/Source: BPS, Seri Berita Resmi Statistik Indeks Pembangunan Manusia/ BPS-Statistics Indonesia, Series of Press Releases of Human Development Index

Tabel 13.3  
Table

**Persentase Penduduk Miskin Menurut Kabupaten/Kota di Provinsi Kalimantan Selatan, 2017-2021**  
**Percentage of Poor People by Regency/Municipality in Kalimantan Selatan Province, 2017-2021**

Kabupaten/Kota Regency/Municipality	2017	2018	2019	2020	2021
(1)	(2)	(3)	(4)	(5)	(6)
<b>Kabupaten/Regency</b>					
Tanah Laut	4,60	4,40	4,51	4,26	4,57
Kotabaru	4,38	4,52	4,49	4,22	4,86
Banjar	2,96	2,70	2,72	2,55	3,04
Barito Kuala	5,13	4,56	4,63	4,51	5,11
Tapin	3,77	3,70	3,41	3,06	3,60
Hulu Sungai Selatan	5,80	5,21	5,33	5,17	4,84
Hulu Sungai Tengah	6,09	6,01	5,93	5,64	6,18
Hulu Sungai Utara	6,65	6,38	6,50	6,14	6,83
Tabalong	6,09	5,95	6,01	5,72	6,27
Tanah Bumbu	4,99	4,88	4,85	4,60	4,82
Balangan	5,68	5,59	5,55	5,32	6,07
<b>Kota/Municipality</b>					
Banjarmasin	4,19	4,18	4,20	4,39	4,89
Banjarbaru	4,68	4,19	4,30	4,01	4,40
<b>Kalimantan Selatan</b>	<b>4,73</b>	<b>4,54</b>	<b>4,55</b>	<b>4,38</b>	<b>4,83</b>

Sumber/Source: Badan Pusat Statistik Provinsi Kalimantan Selatan/ Statistics of Kalimantan Selatan Province

**ST 2023**  
**SENSUS PERTANIAN**

**BerAKHLAK**

Berorientasi Pelayanan Akuntabel Kompeten  
Beriman's Loyal Adesah Kolaborasi

# DATA

## MENCERDASKAN BANGSA

— *Enlighten The Nation* —



**BADAN PUSAT STATISTIK  
KABUPATEN BANJAR**  
*BPS-Statistic of Banjar Regency*

Jl. Ahmad Yani KM 39,95 No. 51, Martapura, 70614  
Telp (0511) 4721394, Fax (0511) 4723384  
Web: banjarkab.bps.go.id, Email: bps6303@bps.go.id

ISSN 0215-6520

