



Kabupaten
Kotabaru Dalam Angka
2022



**BADAN PUSAT STATISTIK
KABUPATEN KOTABARU**
BPS - Statistik of Kotabaru Regency



Kabupaten
Kotabaru Dalam Angka
2022

KABUPATEN KOTABARU DALAM ANGKA
Kotabaru Regency in Figures
2022

ISSN: 0215-6695

No. Publikasi/*Publication Number*: 63020.2101

Katalog /*Catalog*: 1102001.6302

Ukuran Buku/*Book Size*: 14,8 cm x 21 cm

Jumlah Halaman/*Number of Pages* : xxxiv + 246 hal/*pages*

Naskah/*Manuscript*:

BPS Kabupaten kotabaru

BPS-Statistics of Kotabaru Regency

Penyunting/*Editor*:

BPS Kabupaten Kotabaru

BPS-Statistics of Kotabaru Regency

Gambar Kover/*Cover Design*:

BPS Kabupaten Kotabaru

BPS-Statistics of Kotabaru Regency

Section of Integration Processing and Statistics Dissemination

Ilustrasi Kover/*Cover Illustration*:

Pegunungan Kapur di Kecamatan Kelumpang Hulu/*Limestone Mountains in Kelumpang Hulu District*

Diterbitkan oleh/*Published by*:

©BPS Kabupaten Kotabaru/*BPS-Statistics of Kotabaru Regency*

Dicetak oleh/*Printed by*:

CV. Karya Bintang Musim

Dilarang mengumumkan, mendistribusikan, mengomunikasikan, dan/atau menggandakan sebagian atau seluruh isi buku ini untuk tujuan komersil tanpa izin tertulis dari Badan Pusat Statistik.

Prohibited to announce, distribute, communicate, and/or copy part or all of this book for commercial purpose without permission from BPS-Statistics Indonesia.

KEPALA BPS KABUPATEN KOTABARU
CHIEF STATISTICIAN OF KOTABARU REGENCY



TOYIB NASIKUN, SST, M.E.



KATA PENGANTAR

Kabupaten Kotabaru Dalam Angka 2022 merupakan publikasi tahunan yang diterbitkan oleh BPS Kabupaten Kotabaru. Disadari bahwa publikasi ini belum sepenuhnya memenuhi harapan pihak pemakai data khususnya para perencana, namun diharapkan dapat membantu melengkapi penyusunan rencana pembangunan di Kabupaten Kotabaru.

Publikasi ini dapat terwujud berkat kerja sama dan bantuan dari berbagai pihak baik instansi pemerintah maupun swasta. Kepada semua pihak yang telah memberikan bantuan disampaikan penghargaan dan terima kasih yang sebesar-besarnya.

Walaupun publikasi ini telah disiapkan sebaik-baiknya, namun disadari masih ada kekurangan dan kesalahan yang terjadi. Untuk perbaikan publikasi ini, tanggapan dan saran yang bersifat konstruktif dari para pemakai sangat diharapkan.

Kotabaru, Februari 2022
Kepala BPS
Kabupaten Kotabaru

TOYIB NASIKUN



PREFACE

Kotabaru Regency in Figures 2022 is an annual publication written by BPS – Statistics of Kotabaru Regency. Honestly, this publication has not perfect yet and has not filled the user's hope, especially for the planners yet, but hopely it can help to equip compilation of development planning in Kotabaru Regency.

This comprehensive publication has been made possible with the assistance and contribution from several governmental institutions and private organizations. To all parties who have been involved in the preparation of this publication, I would like to express my sincerest appreciation and gratitude.

Comments and constructive suggestions for the improvement of this publication are always welcome.

*Kotabaru, February 2022
Chief Statistician of
Kotabaru Regency*

TOYIB NASIKUN

DAFTAR ISI / CONTENTS

	Halaman <i>Page</i>
Kata Pengantar/ <i>Preface</i>	vii
Daftar Isi/ <i>Contents</i>	ix
Daftar Tabel/ <i>List of Tables</i>	xi
Daftar Gambar/ <i>List of Figures</i>	xxv
Daftar Singkatan/ <i>List of Abbreviations</i>	xxxii
Statistik Kunci/ <i>Key Statistics</i>	xxxiii
1. Geografi dan Iklim/ <i>Geography and Climate</i>	1
2. Pemerintahan/ <i>Government</i>	15
3. Penduduk dan Ketenagakerjaan/ <i>Population and Employment</i>	35
4. Sosial dan Kesejahteraan Rakyat/ <i>Social and Welfare</i>	55
5. Pertanian, Kehutanan, Peternakan, dan Perikanan/ <i>Agriculture, Forestry, Livestock, and Fishery</i>	105
6. Industri, Pertambangan, dan Energi/ <i>Industry, Mining, and Energy</i>	161
7. Pariwisata/ <i>Tourism</i>	171
8. Transportasi dan Komunikasi/ <i>Transportation and Communication</i>	181
9. Perbankan, Koperasi, dan Harga-harga/ <i>Banking, Cooperative, dan Prices</i>	191
10. Pengeluaran Penduduk/ <i>Population Expenditure</i>	199
11. Perdagangan/ <i>Trade</i>	209
12. Sistem Neraca Regional/ <i>System of Regional Accounts</i>	215
13. Perbandingan Antar Kabupaten/Kota/ <i>Regency/Municipal Comparison</i>	237

DAFTAR TABEL/LIST OF TABLES

Halaman
Page

1.	GEOGRAFI DAN IKLIM/GEOGRAPHY AND CLIMATE	
1.1	KEADAAN GEOGRAFI	
	GEOGRAPHY CONDITION	
1.1.1	Luas Daerah dan Jumlah Pulau Menurut Kecamatan di Kabupaten Kotabaru, 2021 <i>Total Area and Number of Islands by Subdistrict in Kotabaru Regency, 2021</i>	8
1.1.2	Tinggi Wilayah dan Jarak ke Ibukota Kabupaten Menurut Kecamatan di Kabupaten Kotabaru, 2021 <i>Altitude and Distance to the Capital of Regency by Subdistrict in Kotabaru Regency, 2021</i>	10
1.2	KEADAAN IKLIM	
	CLIMATE CONDITION	
1.2.1	Pengamatan Unsur Iklim Menurut Bulan di Stasiun Meteorologi Gusti Syamsir Alam Kabupaten Kotabaru, 2021 <i>Observation of Climate Elements By Months at Gusti Syamsir Alam Meteorological Station, 2021</i>	11
2.	PEMERINTAHAN/GOVERNMENT	
2.1	WILAYAH ADMINISTRATIF	
	ADMINISTRATIVE AREA	
2.1.1	Jumlah Desa ¹ /Kelurahan Menurut Kecamatan di Kabupaten Kotabaru, 2017–2021 <i>Number of Villages¹/Kelurahan by Subdistrict in Kotabaru Regency, 2017–2021</i>	22
2.2	DEWAN PERWAKILAN RAKYAT DAERAH	
	REGIONAL HOUSE OF REPRESENTATIVE	
2.2.1	Jumlah Anggota Dewan Perwakilan Rakyat Daerah Menurut Partai Politik dan Jenis Kelamin di Kabupaten Kotabaru, 2021 <i>Number of Regional House of Representatives's Members by Political Parties and Sex in Kotabaru Regency, 2021</i>	23

2.3 SUMBER DAYA MANUSIA

HUMAN RESOURCES

2.3.1	Jumlah Pegawai Negeri Sipil Menurut Jabatan dan Jenis Kelamin di Kabupaten Kotabaru, Desember 2020 dan Desember 2021 <i>Number of Civil Servants by Occupation and Sex in Kotabaru Regency, December 2020 and December 2021</i>	24
2.3.2	Jumlah Pegawai Negeri Sipil Menurut Tingkat Pendidikan dan Jenis Kelamin di Kabupaten Kotabaru, Desember 2020 dan Desember 2021 <i>Number of Civil Servants by Educational Level and Sex in Kotabaru Regency, December 2020 and December 2021</i>	26
2.3.3	Jumlah Pegawai Negeri Sipil Menurut Tingkat Kepangkatan dan Jenis Kelamin di Kabupaten Kotabaru, Desember 2020 dan Desember 2021 <i>Number of Civil Servants by Hierarchy and Sex in Kotabaru Regency, December 2020 and December 2021</i>	28
2.4	KEUANGAN PEMERINTAH	
GOVERNMENT FINANCE		
2.4.1	Realisasi Pendapatan Pemerintah Kabupaten Kotabaru Menurut Jenis Pendapatan (ribu rupiah), 2018–2021 <i>Actual Kotabaru Regency Government Revenues by Kind of Revenues (thousand rupiahs), 2018–2021</i>	30
2.4.2	Realisasi Belanja Pemerintah Kabupaten Kotabaru Menurut Jenis Belanja (ribu rupiah), 2018–2021 <i>Actual Kotabaru Regency Government Expenditures by Kind of Expenditures (thousand rupiahs), 2020–2021</i>	32

3.	PENDUDUK DAN KETENAGAKERJAAN/ POPULATION AND EMPLOYMENT	
3.1	PENDUDUK POPULATION	
3.1.1	Penduduk, Laju Pertumbuhan Penduduk per Tahun, Distribusi Persentase Penduduk, Kepadatan Penduduk, Rasio Jenis Kelamin Penduduk Menurut Kecamatan di Kabupaten Kotabaru, 2021 <i>Population, Annual Population Growth Rate, Percentage Distribution of Population, Population Density, and Population Sex Ratio by Subdistrict in Kotabaru Regency, 2021</i>	47
3.1.2	Jumlah Penduduk Menurut Kelompok Umur dan Jenis Kelamin di Kabupaten Kotabaru, 2021 <i>Population by Age Groups and Sex in Kotabaru Regency, 2021</i>	50
3.2	KETENAGAKERJAAN EMPLOYMENT	
3.2.1	Jumlah Penduduk Berumur 15 Tahun Keatas Menurut Jenis Kegiatan Selama Seminggu yang Lalu dan Jenis Kelamin di Kabupaten Kotabaru, 2021 <i>Population Aged 15 Years and Over by Type of Activity During The Previous Week and Sex in Kotabaru Regency, 2021</i>	51
3.2.2	Penduduk Berumur 15 Tahun ke Atas Menurut Pendidikan Tertinggi yang Ditamatkan dan Jenis Kegiatan Selama Seminggu yang Lalu di Kabupaten Kotabaru, 2021 <i>Population 15 Years of Age and Over by Educational Attainment and Type of Activity During the Previous Week in Kotabaru Regency, 2021..</i>	52
3.2.3	Penduduk Berumur 15 Tahun Ke Atas yang Bekerja Selama Seminggu yang Lalu Menurut Status Pekerjaan Utama dan Jenis Kelamin di Kabupaten Kotabaru, 2021 <i>Population 15 Years of Age and Over who Worked During The Previous Week by Main Employment Status and Sex in Kotabaru Regency, 2021</i>	54

4. SOSIAL DAN KESEJAHTERAAN RAKYAT/SOCIAL AND WELFARE

4.1 PENDIDIKAN

EDUCATION

4.1.1	Jumlah Sekolah, Guru, dan Murid Taman Kanak-Kanak (TK) di Bawah Kementerian Pendidikan dan Kebudayaan Menurut Kecamatan di Kabupaten Kotabaru, 2020/2021 dan 2021/2021 <i>Number of Schools, Teachers, and Pupils in Kindergarten Under The Ministry of Education and Culture by Subdistrict in Kotabaru Regency, 2020/2021 and 2021/2021</i>	66
4.1.2	Jumlah Sekolah, Guru, dan Murid Raudatul Athfal (RA) di Bawah Kementerian Agama Menurut Kecamatan di Kabupaten Kotabaru, 2019/2020 dan 2020/2021 <i>Number of Schools, Teachers, and Pupils in Raudatul Athfal (RA) Under The Ministry of Religious Affairs by Subdistrict in Kotabaru Regency, 2019/2020 dan 2020/2021</i>	69
4.1.3	Jumlah Sekolah, Guru, dan Murid Sekolah Dasar (SD) di Bawah Kementerian Pendidikan dan Kebudayaan Menurut Kecamatan di Kabupaten Kotabaru, 2019/2020 dan 2020/2021 <i>Number of Schools, Teachers, and Pupils in Primary Schools Under The Ministry of Education and Culture by Subdistrict in Kotabaru Regency, 2019/2020 and 2020/2021</i>	70
4.1.4	Jumlah Sekolah, Guru, dan Murid Madrasah Ibtidaiyah (MI) di Bawah Kementerian Agama Menurut Kecamatan Menurut Kecamatan di Kabupaten Kotabaru, 2019/2020 dan 2020/2021 <i>Number of Schools, Teachers, and Pupils in Madrasah Ibtidaiyah (MI) Under The Ministry of Religious Affairs by Subdistrict in Kotabaru Regency, 2019/2020 dan 2020/2021</i>	73
4.1.5	Jumlah Sekolah, Guru, dan Murid Sekolah Menengah Pertama (SMP) di Bawah Kementerian Pendidikan dan Kebudayaan Menurut Kecamatan di Kabupaten Kotabaru, 2020/2021 dan 2021/2021 <i>Number of Schools, Teachers, and Pupils in Junior High Schools Under The Ministry of Education and Culture by Subdistrict in Kotabaru Regency, 2020/2021 dan 2021/2021</i>	76

4.1.6	<p>Jumlah Sekolah, Guru, dan Murid Madrasah Tsanawiyah (MTs) di Bawah Kementerian Agama Menurut Kecamatan di Kabupaten Kotabaru, 2019/2020 dan 2020/2021 <i>Number of Schools, Teachers, and Pupils in Madrasah Tsanawiyah (MTs) Under The Ministry of Religious Affairs by Subdistrict in Kotabaru Regency, 2019/2020 dan 2020/2021</i></p>	79
4.1.7	<p>Jumlah Sekolah, Guru, dan Murid Sekolah Menengah Atas (SMA) di Bawah Kementerian Pendidikan dan Kebudayaan Menurut Kecamatan di Kabupaten Kotabaru, 2020/2021 dan 2021/2021 <i>Number of Schools, Teachers, and Pupils in Senior High Schools Under The Ministry of Education and Culture by Subdistrict in Kotabaru Regency, 2019/2020 and 2021/2021</i></p>	82
4.1.8	<p>Jumlah Sekolah, Guru, dan Murid Sekolah Menengah Kejuruan (SMK) di Bawah Kementerian Pendidikan dan Kebudayaan Menurut Kecamatan di Kabupaten Kotabaru, 2020/2021 dan 2021/2021 <i>Number of Schools, Teachers, and Pupils in Vocational High Schools Under The Ministry of Education and Culture by Subdistrict in Kotabaru Regency, 2020/2021 dan 2021/2021</i></p>	85
4.1.9	<p>Jumlah Sekolah, Guru, dan Murid Madrasah Aliyah (MA) di Bawah Kementerian Agama Menurut Kecamatan di Kabupaten Kotabaru, 2019/2020 dan 2020/2021 <i>Number of Schools, Teachers, and Pupils in Madrasah Aliyah (MA) Under the Ministry of Religious Affairs by Subdistrict in Kotabaru Regency, 2019/2020 dan 2020/2021</i></p>	88
4.1.10	<p>Jumlah Desa¹/Kelurahan yang Memiliki Fasilitas Sekolah Menurut Kecamatan dan Tingkat Pendidikan di Kabupaten Kotabaru, 2019– 2021 <i>Number of Villages¹/Kelurahan Having Educational Facilities by Subdistrict and Educational Level in Kotabaru Regency, 2019– 2021</i></p>	91
4.1.11	<p>Angka Partisipasi Murni (APM) dan Angka Partisipasi Kasar (APK) Menurut Jenjang Pendidikan di Kabupaten Kotabaru, 2020 dan 2021 <i>Net Participation Rates and Gross Participation Rates by Educational Level in Kotabaru Regency, 2020 and 2021</i></p>	96

4.1.12	Persentase Penduduk Berumur 15 Tahun ke Atas yang Melek Huruf Menurut Kelompok Umur di Kabupaten Kotabaru, 2020 dan 2021 <i>Percentage of Literate People Aged 15 Years and Over by Age Group in Kotabaru Regency, 2020 and 2021</i>	97
4.2	KESEHATAN HEALTH	
4.2.1	Jumlah Desa ¹ /Kelurahan Yang Memiliki Sarana Kesehatan Menurut Kecamatan di Kabupaten Kotabaru, 2019–2021 <i>Number of Villages¹/Kelurahan Having Health Facilities by Subdistrict in Kotabaru Regency, 2019–2021</i>	98
4.2.2	Jumlah tenaga Kesehatan Menurut Kecamatan di Kabupaten Kotabaru, 2021 <i>Number of Health Human Resources by Subdistrict in Kotabaru Regency, 2021</i>	104
4.2.3	Jumlah Rumah Sakit Umum, Rumah Sakit Khusus, Puskesmas, Klinik Pratama, dan Posyandu Menurut Kecamatan di Kabupaten kotabaru, 2020 dan 2021 <i>Number of General Hospital, Specialized Hospital, Public Health Center, Primary Clinic, and Integrated Health Post by Subdistrict in Kotabaru Regency, 2020 and 2021</i>	106
4.3	AGAMA DAN SOSIAL LAINNYA RELIGION AND OTHER SOCIAL AFFAIRS	
4.3.1	Jumlah Penduduk Menurut Kecamatan dan Agama yang Dianut di Kabupaten Kotabaru, 2021 <i>Population by Subdistrict and Religion in Kotabaru Regency, 2021</i>	109
4.3.2	Jumlah Tempat Peribadatan Menurut Kecamatan di Kabupaten Kotabaru, 2021 <i>Number of Places of Worship by Subdistrict in Kotabaru Regency, 2021</i>	110
4.3.3	Jumlah Desa ¹ /Kelurahan yang Mengalami Bencana Alam ² Menurut Kecamatan di Kabupaten Kotabaru, 2019 - 2021 <i>Number of Villages¹/Kelurahan that Had Natural Disaster² by</i>	

	<i>Subdistrict in Kotabaru Regency, 2019-2021</i>	111
4.4	KEMISKINAN	
	POVERTY	
4.4.1	Garis Kemiskinan, Jumlah, dan Persentase Penduduk Miskin di Kabupaten Kotabaru, 2013–2021 <i>Poverty Line, Number, and Percentage of Poor People in Kotabaru Regency, 2013–2021</i>	114
4.4.2	Indeks Kedalaman Kemiskinan dan Indeks Keparahan Kemiskinan di Kabupaten Kotabaru, 2013–2021 <i>Poverty Gap Index and Poverty Severity Index in Kotabaru Regency, 2013–2021</i>	115
5.	PERTANIAN, KEHUTANAN, PETERNAKAN, DAN PERIKANAN/ AGRICULTURE, FORESTRY, LIVESTOCK, AND FISHERY	
5.1	HORTIKULTURA	
	HORTICULTURE	
5.1.1	Luas Panen Tanaman Sayuran Menurut Kecamatan dan Jenis Tanaman di Kabupaten Kotabaru (ha), 2020 dan 2021 <i>Harvested Area of Vegetables by Subdistrict and Kind of Plant in Kotabaru Regency (ha), 2020 and 2021</i>	115
5.1.2	Produksi Tanaman Sayuran Menurut Kecamatan dan Jenis Tanaman di Kabupaten Kotabaru (kw), 2020 dan 2021 <i>Production of Vegetables by Subdistrict and Kind of Plant in Kotabaru Regency (qui), 2020 dan 2021</i>	119
5.1.3	Luas Panen Tanaman Sayuran dan Buah-buahan Semusim Menurut Jenis Tanaman di Kabupaten Kotabaru (ha), 2018–2021 <i>Harvested Area of Seasonal Vegetables and Fruits by Kind of Plant in Kotabaru Regency (ha), 2018–2021</i>	123
5.1.4	Produksi Tanaman Sayuran dan Buah-buahan Semusim Menurut Jenis Tanaman di Kabupaten Kotabaru (kw), 2018–2021 <i>Production of Seasonal Vegetables and Fruits by Kind of Plant in Kotabaru Regency (qui), 2018–2021</i>	125
5.1.5	Luas Panen Tanaman Biofarmaka Menurut Kecamatan dan	

	Jenis Tanaman di Kabupaten Kotabaru (m ²), 2020 dan 2021 <i>Harvested Area of Medicinal Plants by Subdistrict and Kind of Plant in Kotabaru Regency (m²), 2020 and 2021</i>	127
5.1.6	Produksi Tanaman Biofarmaka Menurut Kecamatan dan Jenis Tanaman di Kabupaten Kotabaru (kg), 2020 and 2021 <i>Production of Medicinal Plants by Subdistrict and Kind of Plant in Kotabaru Regency (kg), 2020 and 2021</i>	129
5.1.7	Luas Panen Tanaman Biofarmaka Menurut Jenis Tanaman di Kabupaten Kotabaru (m ²), 2018–2021 <i>Harvested Area of Medicinal Plants by Kind of Plant in Kotabaru Regency (m²), 2018–2021</i>	131
5.1.8	Produksi Tanaman Biofarmaka Menurut Jenis Tanaman di Kabupaten Kotabaru (kg), 2018–2021 <i>Production of Medicinal Plants by Kind of Plant in Kotabaru Regency (kg), 2018–2021</i>	132
5.1.9	Luas Panen Tanaman Hias Menurut Kecamatan dan Jenis Tanaman di Kabupaten Kotabaru (m ²), 2020 and 2021 <i>Harvested Area of Ornamental Plants by Subdistrict and Kind of Plant in Kotabaru Regency (m²), 2020 and 2021</i>	133
5.1.10	Produksi Tanaman Hias Menurut Kecamatan dan Jenis Tanaman di Kabupaten Kotabaru (tangkai), 2020 and 2021 <i>Production of Ornamental Plants by Subdistrict and Kind of Plant in Kotabaru Regency (stalks), 2020 and 2021</i>	135
5.1.11	Luas Panen Tanaman Hias Menurut Jenis Tanaman di Kabupaten Kota Kotabaru (m ²), 2018–2021 <i>Harvested Area of Ornamental Plants by Kind of Plant in Kotabaru Regency (m²), 2018–2021</i>	137
5.1.12	Produksi Tanaman Hias Menurut Jenis Tanaman di Kabupaten Kotabaru (tangkai), 2018–2021 <i>Production of Ornamental Plants by Kind of Plant n Kotabaru Regency (stalks), 2018–2021</i>	138
5.1.13	Produksi Buah-buahan Menurut Kecamatan dan Jenis Tanaman di Kabupaten Kotabaru (ton), 2020 and 2021 <i>Production of Fruits by Subdistrict and Kind of Plant in Kotabaru</i>	

	Halaman Page
<i>Regency (ton), 2020 and 2021</i>	139
5.1.14 Produksi Buah–Buahan dan Sayuran Tahunan Menurut Jenis Tanaman (ton) di Kabupaten Kotabaru, 2018–2021 <i>Production of Annual Fruits and Vegetables by Kind of Plant in Kotabaru Regency (ton), 2018–2021</i>	143
5.2 PERKEBUNAN ESTATE CROPS	
5.2.1 Luas Areal Tanaman Perkebunan Menurut Kecamatan dan Jenis Tanaman di Kabupaten Kotabaru (ha), 2020 dan 2021 <i>Planted Area of Estate Crops by Subdistrict and Type of Crops in Kotabaru Regency (ha), 2020 dan 2021</i>	144
5.2.2 Produksi Perkebunan Menurut Kecamatan dan Jenis Tanaman di Kabupaten Kotabaru (ton), 2020 dan 2021 <i>Production of Estate by Subdistrict and Type of Crops in Kotabaru Regency (ton), 2020 and 2021</i>	148
5.3 PERIKANAN FISHERY	
5.3.1 Jumlah Rumah Tangga Perikanan Tangkap Menurut Kecamatan dan Subsektor di Kabupaten Kotabaru, 2020 dan 2021 <i>Production of Estate by Subdistrict and Type of Crops in Kotabaru Regency, 2020 and 2021</i>	152
5.3.2 Produksi Perikanan Tangkap Menurut Kecamatan dan Subsektor di Kabupaten Kotabaru (ton), 2020 dan 2021 <i>Production of Estate by Subdistrict and Type of Crops in Kotabaru Regency, 2020 and 2021</i>	153
5.3.3 Jumlah Rumah Tangga Perikanan Budidaya Menurut Kecamatan dan Jenis Budidaya di Kabupaten Kotabaru, 2021 <i>Number of Aquaculture Household by Subdistrict and Type of Aquaculture in Kotabaru Regency, 2021</i>	154
5.3.4 Produksi Perikanan Menurut Kecamatan dan Subsektor di Kabupaten Kotabaru (ton), 2021 <i>Production of Fish Capture by Subdistrict and Subsector in Kotabaru Regency (ton), 2021</i>	156

5.3.5	Produksi Perikanan Menurut Kecamatan dan Subsektor di Kabupaten Kotabaru (ton), 2021 <i>Production of Fish Capture by Subdistrict and Subsector in Kotabaru Regency (ton), 2021</i>	158
5.3.6	Banyaknya Perahu Perairan Umum Menurut Jenis Perahu Berdasarkan Kecamatan, 2021 <i>Number Of Boat Water By Kind Of Boat And Subdistrict, 2021</i>	159
6.	INDUSTRI, PERTAMBANGAN, DAN ENERGI/ INDUSTRY, MINING, AND ENERGY	
6.1	Daya Terpasang, Produksi, dan Distribusi Listrik PT. PLN (Persero) pada Cabang/Ranting PLN Menurut Kecamatan di Kabupaten Kotabaru, 2021 <i>Installed Electricity Power, Production, and Distribution of PT. PLN (Persero) at PLN Branch by Subdistrict in Kotabaru Regency, 2021</i>	166
6.2	Jumlah Pelanggan Listrik Menurut Kecamatan di Kabupaten Kotabaru, 2017–2021 <i>Number of Electricity Customers by Subdistrict in Kotabaru Regency, 2017–2021</i>	167
6.4	Jumlah Pelanggan Listrik Menurut Jenis Pelanggan di Kabupaten Kotabaru, 2017–2021 <i>Number of Electricity Customers by Types of Customer in Kotabaru Regency, 2017–2021</i>	168
6.5	Jumlah Pelanggan dan Air yang Disalurkan Menurut Kecamatan di Kabupaten Kotabaru, 2021 <i>Number of Customers and Distributed Water by Subdistrict in Kotabaru Regency, 2021</i>	169
7.	PARIWISATA/TOURISM	
7.1	Jumlah Rumah Makan/Restoran Menurut Kecamatan di Kabupaten Kotabaru, 2018–2021 <i>Number of Restaurants by Subdistrict in Kotabaru Regency, 2018–2021</i>	177
7.2	Jumlah Hotel dan Akomodasi Lainnya Menurut Klasifikasi di Kabupaten Kotabaru, 2014–2021 <i>Number of Hotels dan Other Accomodations by Classification in Kotabaru Regency, 2014–2021</i>	178

7.3	Jumlah Wisatawan yang Berkunjung di Kabupaten Kotabaru, 2017-2021 <i>Number of Visiting Tourists in Kotabaru Regency, 2017–2021</i>	179
7.4	Jumlah Wisatawan yang Berkunjung di Kabupaten Kotabaru Menurut Bulan Kunjungan, 2020-2021 <i>Number of Visiting Tourists in Kotabaru Regency by Month of Visit, 2020–2021</i>	178
8.	TRANSPORTASI DAN KOMUNIKASI/ TRANSPORTATION AND COMMUNICATION	
8.1	TRANSPORTASI TRANSPORTATION	
8.1.1	Panjang Jalan Menurut Tingkat Kewenangan Pemerintahan di Kabupaten Kotabaru (km), 2019–2021 <i>Length of Roads by Level of Government Authority in Kotabaru Regency (km), 2019–2021</i>	186
8.1.2	Panjang Jalan Menurut Jenis Permukaan Jalan di Kabupaten Kotabaru (km), 2019–2021 <i>Length of Roads by Type of Road Surface in Kotabaru Regency (km), 2019–2021</i>	187
8.1.3	Panjang Jalan Menurut Kondisi Jalan di Kabupaten Kotabaru (km), 2019–2021 <i>Length of Roads by Condition of Roads in Kotabaru Regency (km), 2019–2021</i>	188
8.2	KOMUNIKASI COMMUNICATION	
8.2.1	Jumlah Kantor Pos Pembantu Menurut Kecamatan di Kabupaten Kotabaru, 2018–2021 <i>Number of Post Offices Subsidiaries by Subdistrict in Kotabaru Regency, 2018–2021</i>	189
9.	PERBANKAN, KOPERASI, DAN HARGA-HARGA/ BANKING, COOPERATIVE, AND PRICES	
9.1	Jumlah Koperasi Aktif Menurut Kecamatan di Kabupaten Kotabaru, 2018–2021 <i>Number of Active Cooperative by Subdistrict in Kotabaru Regency, 2018–2021</i>	195
9.2	Jumlah Koperasi Menurut Jenis Koperasi dan	

	Kecamatan di Kabupaten Kotabaru, 2021 <i>Number of Cooperative by Kind of Cooperative and Subdistrict in Kotabaru Regency, 2021</i>	196
9.3	Jumlah Kantor Bank Menurut Kelompok Bank, 2020-2021 <i>Number of Bank Offices by Bank Group, 2020-2021</i>	197
10.	PENGELUARAN PENDUDUK/POPULATION EXPENDITURE	
10.1	Rata-rata Pengeluaran per Kapita Sebulan Menurut Kelompok Komoditas (rupiah) di Kabupaten Kotabaru, 2020 dan 2021 <i>Monthly Average Expenditure per Capita by Commodity Group (rupiahs) in Kotabaru Regency, 2020 and 2021</i>	205
10.2	Persentase Pengeluaran per Kapita Sebulan Menurut Kelompok Komoditas di Kabupaten Kotabaru, 2020 dan 2021 <i>Percentage of Monthly Expenditure per Capita by Commodity Group in Kotabaru Regency, 2020 and 2021</i>	206
10.3	Persentase Penduduk Menurut Golongan Pengeluaran Per Kapita Sebulan di Kabupaten Kotabaru, 2020 dan 2021 <i>Percentage of Population by Per Capita Spending Group a Month in Kotabaru Regency, 2020 and 2021</i>	207
11.	PERDAGANGAN/TRADE	
11.1	Jumlah Sarana Perdagangan Menurut Jenisnya di Kabupaten Kotabaru, 2018-2021 <i>Number of Trading Facilities by Type of Facility in Kotabaru Regency, 2018-2021</i>	213
12.	SISTEM NERACA REGIONAL/SYSTEM OF REGIONAL ACCOUNTS	
12.1.	Produk Domestik Regional Bruto Atas Dasar Harga Berlaku Menurut Lapangan Usaha di Kabupaten Kotabaru (miliar rupiah), 2017-2021 <i>Gross Regional Domestic Product at Current Market Prices by Industry in Kotabaru Regency (billion rupiahs), 2017-2021</i>	223
12.2	Produk Domestik Regional Bruto Atas Dasar Harga Konstan 2010 Menurut Lapangan Usaha di Kabupaten Kotabaru (miliar rupiah), 2017-2021 <i>Gross Regional Domestic Product at 2010 Constant Market Prices by Industry in Kotabaru Regency (billion rupiahs), 2017-2021</i>	225
12.3	Distribusi Persentase Produk Domestik Regional	

	Bruto Atas Dasar Harga Berlaku Menurut Lapangan Usaha di Kabupaten Kotabaru, 2017–2021 <i>Percentage Distribution of Gross Regional Domestic Product at Current Market Prices by Industry in Kotabaru Regency, 2017–2021.....</i>	227
12.4	Laju Pertumbuhan Produk Domestik Regional Bruto Atas Dasar Harga Konstan 2010 Menurut Lapangan Usaha di Kabupaten Kotabaru (persen), 2018–2021 <i>Growth Rate of Gross Regional Domestic Product at 2010 Constant Market Prices by Industry in Kotabaru Regency (percent), 2018–2021 ..</i>	229
12.5	Produk Domestik Regional Bruto Atas Dasar Harga Berlaku Menurut Jenis Pengeluaran di Kabupaten Kotabaru (miliar rupiah), 2016–2020 <i>Gross Regional Domestic Product at Current Market Prices by Type of Expenditure in Kotabaru Regency (billion rupiahs), 2016–2020.....</i>	231
12.6	Produk Domestik Regional Bruto Atas Dasar Harga Konstan 2010 Menurut Jenis Pengeluaran di Kabupaten Kotabaru (miliar rupiah), 2016–2020 <i>Gross Regional Domestic Product at 2010 Constant Market Prices by Type of Expenditure in Kotabaru Regency (billion rupiahs), 2016–2020</i>	232
12.7	Distribusi Produk Domestik Regional Bruto Atas Dasar Harga Berlaku Menurut Jenis Pengeluaran di Kabupaten Kotabaru (persen), 2016–2020 <i>Percentage Gross Regional Domestic Product at Current Prices by Expenditure in Kotabaru Regency (percent), 2016–2020.....</i>	233
12.8	Laju Pertumbuhan Produk Domestik Regional Bruto Atas Dasar Harga Konstan 2010 Menurut Jenis Pengeluaran di Kabupaten Kotabaru (persen), 2016–2020 <i>Growth Rate of Gross Regional Domestic Product at 2010 Constant Market Prices by Type of Expenditure in Kotabaru Regency (percent), 2016–2020.....</i>	234
12.9	Laju Indeks Harga Implisit Produk Domestik Regional Bruto Menurut Jenis Pengeluaran di Kabupaten Kotabaru (persen), 2016–2020 <i>Growth Rate of Implicit Price Index of Gross Regional Domestic</i>	

	<i>Product by Type of Expenditure in Kotabaru Regency (percent), 2016–2020</i>	235
13.	PERBANDINGAN ANTAR KABUPATEN/ KOTA/ REGENCY/MUNICIPAL COMPARISON	
13.1	Jumlah Penduduk Menurut Kabupaten/Kota di Provinsi Kalimantan Selatan (ribu), 2017–2021 <i>Population by Regency/Municipality in Kalimantan Selatan Province (thousand), 2017–2021</i>	243
13.2	Laju Pertumbuhan Produk Domestik Regional Bruto Atas Dasar Harga Konstan 2010 Menurut Kabupaten/ Kota di Provinsi Kalimantan Selatan (persen), 2017–2021 <i>Rate of Growth of Gross Regional Domestic Products at Constant 2010 Prices by Regency/Municipality in Kalimantan Selatan Province (percent), 2017–2021</i>	244
13.3	Jumlah Penduduk Miskin Menurut Kabupaten/ Kota di Provinsi Kalimantan Selatan (ribu), 2017–2021 <i>Number of Poor Population by Regency/Municipality in Kalimantan Selatan Province (thousand), 2017–2021</i>	245
13.4	Indeks Pembangunan Manusia Menurut Kabupaten/ Kota di Provinsi Kalimantan Selatan, 2017–2021 <i>Human Development Index by Regency/Municipality in Kalimantan Selatan Province, 2017–2021</i>	246

DAFTAR GAMBAR/LIST OF FIGURES

		Halaman Page
1.1	Luas Daerah menurut Kecamatan (%), 2021 <i>Area of Subdistrict (%), 2021</i>	6
1.2	Rata-rata Suhu Udara Menurut Bulan (°C), 2021 <i>Average Air Temperature by Month (°C), 2021</i>	7
2.1	Jumlah Anggota Dewan Perwakilan Rakyat Daerah Menurut Partai Politik dan Jenis Kelamin di Kabupaten Kotabaru, 2021 <i>Number of Regional House of Representatives's Members by Political Parties and Sex in Kotabaru Regency, 2021.....</i>	20
2.2	Jumlah Pegawai Negeri Sipil Menurut Tingkat Pendidikan di Kabupaten Kotabaru, Desember 2021 <i>Number of Civil Servants by Hierarchy in Kotabaru Regency, December 2021</i>	21
3.1	Jumlah Penduduk Menurut Kelompok Umur dan Jenis Kelamin di Kabupaten Kotabaru, 2021 <i>Population by Age Groups and Sex in Kotabaru Regency, 2021.....</i>	45
3.2	Persentase Penduduk Berumur 15 Tahun Ke Atas yang Bekerja Selama Seminggu yang Lalu Menurut Status Pekerjaan Utama di Kabupaten Kotabaru, 2021 <i>Percentage Population 15 Years of Age and Over who Worked During The Previous Week by Main Employment Status in Kotabaru Regency, 2021</i>	46
4.1	Angka Partisipasi Murni (APM) dan Angka Partisipasi Kasar (APK) Menurut Jenjang Pendidikan di Kabupaten Kotabaru, 2019 dan 2020 <i>Net Participation Rates and Gross Participation Rates by Educational Level in Kotabaru Regency, 2019 and 2020</i>	64
4.2	Persentase Penduduk Miskin di Kabupaten Kotabaru, 2013–2021 <i>Percentage of Poor People in Kotabaru Regency, 2013–2021.....</i>	65
5.1	Luas Panen Tanaman Sayuran dan Buah-buahan Semusim Menurut Jenis Tanaman di Kabupaten Kotabaru (ha), 2019–2021 <i>Harvested Area of Seasonal Vegetables and Fruits by Kind of Plant in Kotabaru Regency (ha), 2019–2021</i>	113

5.2	Produksi Tanaman Sayuran dan Buah-buahan Semusim Menurut Jenis Tanaman di Kabupaten Kotabaru (kw), 2019–2021 <i>Production of Seasonal Vegetables and Fruits by Kind of Plant in Kotabaru Regency (qui), 2019–2021</i>	114
6.1	Jumlah Pelanggan Listrik Menurut Kecamatan di Kabupaten Kotabaru, 2017–2021 <i>Number of Electricity Customers by Subdistrict in Kotabaru Regency, 2017–2021</i>	165
7.1	Jumlah Wisatawan yang Berkunjung di Kabupaten Kotabaru, 2017–2021 <i>Number of Visiting Tourists in Kotabaru Regency, 2017–2021</i>	176
8.1	Persentase Panjang Jalan Menurut Kondisi Jalan di Kabupaten Kotabaru (km), 2021 <i>Percentage of Length of Roads by Level of Government Authority in Kotabaru Regency (km), 2021</i>	185
10.1	Rata-rata Pengeluaran per Kapita Sebulan Menurut Kelompok Komoditas (%), 2021 <i>Monthly Average Expenditure per Capita by Commodity Group (%), 2021</i>	203
10.2	Persentase Penduduk Menurut Golongan Pengeluaran Per Kapita Sebulan di Kabupaten Kotabaru (%), 2021 <i>Percentage of Population by Per Capita Spending Group a Month in Kotabaru Regency (%), 2021</i>	204
12.1	Laju Pertumbuhan Produk Domestik Regional Bruto Atas Dasar Harga Konstan 2010 (%), 2017-2021 <i>Growth Rate of Gross Regional Domestic Product at 2010 Constant Market Prices (%), 2017-2021</i>	221
12.2	Distribusi Produk Domestik Regional Bruto Atas Dasar Harga Berlaku Menurut Jenis Pengeluaran di Kabupaten Kotabaru (%), 2020 <i>Percentage Gross Regional Domestic Product at Current Prices by Expenditure in Kotabaru Regency (%), 2020</i>	222

13.1	Jumlah Penduduk Miskin Menurut Kabupaten/Kota di Provinsi Kalimantan Selatan (ribu), 2021 <i>Number of Poor Population by Regency/Municipality in Kalimantan Selatan Province (thousand), 2021</i>	241
13.2	Indeks Pembangunan Manusia Menurut Kabupaten/ Kota di Provinsi Kalimantan Selatan, 2021 <i>Human Development Index by Regency/Municipality in Kalimantan Selatan Province, 2021</i>	242

<https://kotabarakab.bps.go.id>

PENJELASAN UMUM/EXPLANATORY NOTES

Tanda-tanda, satuan-satuan, dan lain-lainnya yang digunakan dalam publikasi ini adalah sebagai berikut:

Symbols, measurement units, and acronyms which are used in this publication, are as follows:

1. TANDA-TANDA/SYMBOLS

Data tidak tersedia/Data not available	: ...
Tidak ada atau nol /Null or zero	: -
Data dapat diabaikan/Data negligible	: 0
Tanda decimal/Decimal point	: ,
Data tidak dapat ditampilkan/Not applicable	: NA
Angka estimasi/Estimated figures	: e
Angka diperbaiki/Revised figures	: r
Angka sementara/Preliminary figures	: x
Angka sangat sementara/Very preliminary figures	: xx
Angka sangat sangat sementara/Very very preliminary figures	: xxx

2. SATUAN/UNITS

barel/barrel	: 158,99 liter/litres = 1/6,2898 m ³
hektar (ha)/hectare (ha)	: 10 000 m ²
kilometer (km)/kilometres (km)	: 1 000 meter/meters (m)
knot/knot	: 1,8523 km/jam (km/hour)
kuintal/quintal	: 100 kg
KWh	: 1 000 Watt hour
MWh	: 1 000 KWh
liter (untuk beras)/litre (for rice)	: 0,80 kg
MMSCF	: 1/35,3 m ³
metrik ton (m.ton)/metric ton (m. ton)	: 0,98421 long ton = 1 000 kg
ons/ounce	: 28,31 gram/grams
ton	: 1 000 kg

Satuan lain: buah, dus, butir, helai/lembar, kaleng, batang, pulsa, ton kilometer (ton-km), jam, menit, persen (%).

Other units: unit, pack, pieces, sheet, tin, pulse, ton-kilometres(ton-km), hour, minute, percent (%).

Perbedaan angka di belakang koma disebabkan oleh pembulatan angka.

The difference in decimal numbers is caused by rounding.

DAFTAR SINGKATAN/ LIST OF ABBREVIATIONS

SI	: Stasiun Iklim
SIMPK	: Stasiun Meteorologi Pertanian Khusus
t.t	: Tempat tidur
BCG	: Bacillus Calmette Guerin
DPT	: Difteri, Pertusis, Tetanus
TT	: Tetanus Toxoid
IOT	: Industri Obat Tradisional/ <i>Traditional Medicine Industry</i>
IKOT	: Industri Kecil Obat Tradisional/ <i>Traditional Medicine Small</i>
Alkes	: Alat kesehatan/ <i>Health Kits</i>
PKRT	: Perbekalan Kesehatan Rumah tangga/ <i>Household Health Logistics</i>
Kompl	: Komplemen/ <i>Complement</i>
IRTP	: Industri Pangan Produksi Rumah Tangga/ <i>Foods Home Industry</i>
PBF	: Pedagang Besar Farmasi/ <i>Pharmacy Whole-seller</i>
GFK	: Gudang Farmasi Kab/Kota/Regency/ <i>Municipality Pharmacy Warehouse</i>
RB	: Rumah Bersalin/ <i>Delivery House</i>
Pustu	: Puskesmas pembantu/ <i>Auxiliary Public Health Center</i>
BP	: Balai Pengobatan/ <i>Polyclinic</i>
TPS	: Tempat Pembuangan Sementara / <i>landfill</i>
Jamkesmas	: Jaminan kesehatan masyarakat miskin/ <i>Poor public health insurance</i>
PJKMU	: Program Jaminan Kesehatan Masyarakat Umum
SIUP	: Surat Ijin Usaha Perdagangan/ <i>Trading Permission Letter</i>
TDP	: Tanda Daftar Perusahaan/ <i>Company Registration Identity</i>
API	: Angka Pengenal Importir/ <i>Importer's Identity Number</i>

Statistik Kunci, 2018–2020 Key Statistics, 2018–2020

Rincian/Description	Satuan/Unit	2018	2019	2020
(1)	(2)	(3)	(4)	(5)
SOSIAL/SOCIAL				
Penduduk ¹ /Population ¹	juta/million	0,34	0,34	0,33 ¹
Laju Pertumbuhan Penduduk ¹ /Population Growth ¹	%	1,82	1,63	1,08 ¹
Angka Harapan Hidup ^{1-e} /Life Expectancy Rate ¹	tahun/years	68,89	69,10	69,21
Angka Melek Huruf Usia 15+/Literacy Rate Aged 15+	%
Tingkat Partisipasi Angkatan Kerja -TPAK ^{2,3} Labour Force Participation Rate-LFPR ^{2,3}	%	70,25	68,03	64,68
Tingkat Pengangguran Terbuka-TPT ² Unemployment Rate-UR ²	%	4,89 ⁴	4,94 ⁴	4,96 ⁴
Penduduk Miskin ⁵ /Poor People ⁴	juta/million	0,02	0,02	0,01
Persentase Penduduk Miskin ⁴ Percentage of Poor People ⁴	%	4,52	4,49	4,22
Indeks Pembangunan Manusia-IPM ⁵ Human Development Index ⁵	—	68,32	68,95	68,86
EKONOMI/ECONOMIC				
Produk Domestik Regional Bruto (PDRB) Harga Berlaku ⁶ Gross Regional Domestic Bruto (GRDP) at Current Price ⁶	triliun rupiah trillion rupiahs	22,9 ^{xx}	24,1 ^{xx}	23,9 ^{xx}
Laju Pertumbuhan Ekonomi ⁸ /Economic Growth ⁷	%	4,89 ^{xx}	4,17 ^{xx}	-1,87 ^{xx}
PDRB Per Kapita Harga Berlaku ^{6,8} Per Capita of GRDP at Current Price ^{6,8}	juta rupiah million rupiahs

- Catatan/Notes: ¹ Hasil proyeksi penduduk Indonesia 2010–2035 (pertengahan tahun/Juni)/The result of Indonesia population prjection 2010–2035 (mid year/June)
- ² Kondisi Agustus/Condition at August
- ³ Menggunakan penimbang hasil proyeksi penduduk tahun 2010–2035/Weighted by the 2010–2035 population projection
- ⁴ Kondisi Maret/Condition at March
- ⁵ Sejak tahun 2010, IPM dihitung dengan metode baru. Komponen IPM metode baru adalah angka harapan hidup saat lahir, harapan lama sekolah, rata-rata lama sekolah, dan pengeluaran per kapita/Since 2010, HDI was calculated using new method. New HDI component are life expectancy at birth, expected years of schooling, means years of schooling, and expenditure per capita
- ⁶ Mulai tahun 2010 mengadopsi System of National Account 2008 (SNA 2008)/Since 2010 is in line with System of National Account 2008 (SNA 2008)
- ⁷ Menggunakan tahun dasar 2010 (2010=100)/Using 2010 base year (2010=100)
- ⁸ Menggunakan proyeksi penduduk berdasarkan hasil SP2010/Using population projection based on SP2010

BAB 01

GEOGRAFI DAN IKLIM

*GEOGRAPHY
AND CLIMATE*

<https://kampus.kab.bps.go.id>

PENJELASAN TEKNIS**TECHNICAL NOTES**

1. Secara astronomis, Kabupaten Kotabaru terletak antara 2°20' sampai dengan 4°21' Lintang Selatan dan 115°15' sampai dengan 116°30' Bujur Timur.
 2. Berdasarkan posisi geografisnya, Kabupaten Kotabaru memiliki batas-batas: Utara – Provinsi Kalimantan Timur; Selatan – Laut Jawa; Timur – Selat Makasar; Barat – Kabupaten Hulu Sungai Tengah, Hulu Sungai Selatan, Banjar, dan Tanah Bumbu.
 3. Berdasarkan letak geografisnya, Kabupaten Kotabaru berada di ujung tenggara Provinsi Kalimantan Selatan, berbatasan dengan Provinsi Kalimantan Timur.
 4. Kabupaten Kotabaru terdiri dari 22 kecamatan, yaitu:
 - Pulau Sembilan
 - Pulau Laut Barat
 - Pulau Laut Tanjung Selayar
 - Pulau Laut Selatan
 - Pulau Laut Kepulauan
 - Pulau Laut Timur
 - Pulau Sebuku
 - Pulau Laut Utara
 - Pulau Laut Tengah
 - Pulau Laut Sigam
 - Kelumpang Selatan
 - Kelumpang Hilir
 - Kelumpang Hulu
 - Hampang
1. *Astronomically, Kotabaru Regency is located between 2°20' and 4°21' South Latitude and between 115°15' and 116°30' East longitude.*
 2. *In terms of geographic position, Kotabaru Regency has boundaries as follows: North - East Kalimantan Province; South - Java Sea; East - Makassar Strait; West - Hulu Sungai Tengah Regency, Hulu Sungai Selatan Regency, Banjar Regency, and Tanah Bumbu Regency.*
 3. *In terms of geographic location, Kotabaru Regency is located at the southeastern tip of South Kalimantan Province, bordering East Kalimantan Province.*
 4. *Kotabaru Regency has 22 districts. These Include:*
 - *Pulau Sembilan*
 - *Pulau Laut Barat*
 - *Pulau Laut Tanjung Selayar*
 - *Pulau Laut Selatan*
 - *Pulau Laut Kepulauan*
 - *Pulau Laut Timur*
 - *Pulau Sebuku*
 - *Pulau Laut Utara*
 - *Pulau Laut Tengah*
 - *Pulau Laut Sigam*
 - *Kelumpang Selatan*
 - *Kelumpang Hilir*
 - *Kelumpang Hulu*
 - *Hampang*

- Sungai Durian
- Kelumpang Tengah
- Kelumpang Barat
- Kelumpang Utara
- Pamukan Selatan
- Sampanahan
- Pamukan Utara
- Pamukan Barat

- *Sungai Durian*
- *Kelumpang Tengah*
- *Kelumpang Barat*
- *Kelumpang Utara*
- *Pamukan Selatan*
- *Sampanahan*
- *Pamukan Utara*
- *Pamukan Barat*

<https://kotabarakab.bps.go.id>

ULASAN

Kabupaten Kotabaru terletak antara 2°20' sampai dengan 4°21' Lintang Selatan dan 115°15' sampai dengan 116°30' Bujur Timur. Luas wilayah Kabupaten Kotabaru, adalah 9.442,46 km².

Akhir tahun 2021, wilayah administrasi Kabupaten Kotabaru terdiri dari 22 kecamatan. Kecamatan terluas di Kabupaten Kotabaru adalah Kecamatan Hampang dengan luas 1.684,64 km² atau 17,88 persen dari luas Kabupaten Kotabaru. Sedangkan kecamatan dengan jarak terjauh menuju ibukota kabupaten adalah Kecamatan Pamukan Utara dengan jarak sejauh 275 km.

Sepanjang tahun 2021, suhu udara di Kabupaten Kotabaru rata-rata berkisar antara 26,05°C sampai dengan 27,5°C dengan suhu minimum sebesar 21,70°C pada bulan Juli 2021 dan maksimum sebesar 35,80°C pada bulan Februari 2021. Untuk kelembaban udara rata-rata berkisar antara 82% sampai dengan 89%.

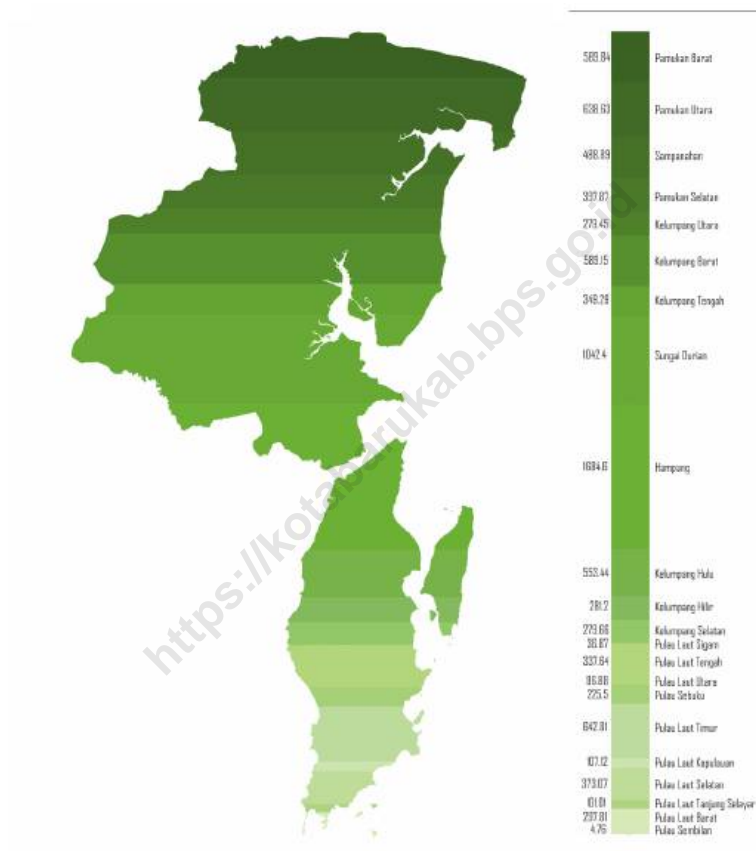
DESCRIPTION

Kotabaru Regency is located between 2°20' and 4°21' South Latitude and 115°15' and 116°30' East Longitude. The total area of Kotabaru Regency is 9,442.46 km².

In 2021, Kotabaru Regency is divided into 22 subdistricts. The largest district in Kotabaru Regency is Hampang District with an area of 1,684.64 km² or 17.88 percent of the total area of Kotabaru Regency. While the district with the farthest distance to the district capital is Pamukan Utara District with a distance of 275 km.

In 2021, the average air temperature in Kotabaru Regency ranged from 26,27°C and 28,57°C with a minimum temperature of 21,50°C in Juli 2022 and a maximum of 35,80°C in Februari 2022. For average air humidity ranged between 82% up to 89%.

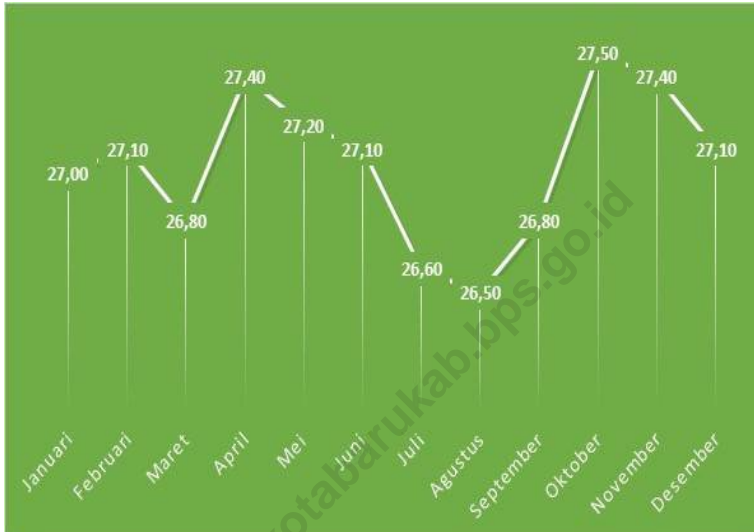
Gambar 1.1 Luas Daerah menurut Kecamatan (%), 2021
Figures 1.1 Area of Subdistrict (%), 2021



Sumber/Source : Berdasarkan Peraturan Menteri Dalam Negeri No. 66 Tahun 2011 tanggal 28 Desember 2011
 Based on Minister Of Home Affairs Regulation No 66/2011, December 28, 2011

Gambar
Figures 1.2

Rata-rata Suhu Udara Menurut Bulan (°C), 2021
Average Air Temperature by Month (°C), 2021



Sumber/Source : Stasiun Meteorologi Gusti Syamsir Alam Kotabaru

1.1 KEADAAN GEOGRAFI GEOGRAPHY CONDITION

Tabel 1.1.1 **Luas Daerah dan Jumlah Pulau Menurut Kecamatan di Kabupaten Kotabaru, 2021**
Table 1.1.1 **Total Area and Number of Islands by Subdistrict in Kotabaru Regency, 2021**

Kecamatan Subdistrict	Ibukota Kecamatan Capital of Subdistrict	Luas Total Area (km ² /sq.km)
(1)	(2)	(3)
Pulau Sembilan	Tengah	4,76
Pulau Laut Barat	Lontar	297,81
Pulau Laut Tanjung Selayar	Tanjung Selayar	101,01
Pulau Laut Selatan	Tanjung Seloka	378,07
Pulau Laut Kepulauan	Tanjung Lalak Selatan	107,12
Pulau Laut Timur	Berangas	642,81
Pulau Sebuku	Sungai Bali	225,5
Pulau Laut Utara	Dirgahayu	96,88
Pulau Laut Tengah	Salino	337,64
Pulau Laut Sigam	Sigam	36,87
Kelumpang Selatan	Pantai	279,66
Kelumpang Hilir	Serongga	281,2
Kelumpang Hulu	Sungai Kupang	553,44
Hampang	Hampang	1 684,64
Sungai Durian	Manunggul Lama	1 042,38
Kelumpang Tengah	Tanjung Batu	349,29
Kelumpang Barat	Bungkukan	589,15
Kelumpang Utara	Pudi	279,45
Pamukan Selatan	Tanjung Samalantakan	391,87
Sampanahan	Gunung Batu Besar	488,89
Pamukan Utara	Bakau	638,63
Pamukan Barat	Sengayam	589,84
Kabupaten Kotabaru	Kotabaru	9 442,46

Lanjutan Tabel/*Continued Table 1.1.1*

Kecamatan <i>Subdistrict</i>	Persentase terhadap Luas Kabupaten Kotabaru <i>Percentage to Kotabaru Regency Area</i>	Jumlah Pulau <i>Number of Islands</i>
(1)	(4)	(5)
Pulau Sembilan	0,05	...
Pulau Laut Barat	3,15	...
Pulau Laut Tanjung Selayar	1,07	...
Pulau Laut Selatan	4,00	...
Pulau Laut Kepulauan	1,13	...
Pulau Laut Timur	6,81	...
Pulau Sebuku	2,39	...
Pulau Laut Utara	1,03	...
Pulau Laut Tengah	3,58	...
Pulau Laut Sigam	0,39	...
Kelumpang Selatan	2,96	...
Kelumpang Hilir	2,98	...
Kelumpang Hulu	5,86	...
Hampang	17,84	...
Sungai Durian	11,04	...
Kelumpang Tengah	3,70	...
Kelumpang Barat	6,24	...
Kelumpang Utara	2,96	...
Pamukan Selatan	4,15	...
Sampanahan	5,18	...
Pamukan Utara	6,76	...
Pamukan Barat	6,25	...
Kabupaten Kotabaru	100,00	141

Catatan/*Note*: ...Sumber/*Source*: BPS Kabupaten Kotabaru dan Kantor Kecamatan Kabupaten Kotabaru/*BPS-Statistic Kotabaru and District Office Of Kotabaru Regency*

Tabel 1.1.2 **Tinggi Wilayah dan Jarak ke Ibukota Kabupaten Menurut Kecamatan di Kabupaten Kotabaru, 2021**
Altitude and Distance to the Capital of Regency by Subdistrict in Kotabaru Regency, 2021

Kecamatan Subdistrict	Tinggi Wilayah (mdpl) Altitude (m a.s.l)	Jarak ke Ibukota Kabupaten Distance to the Capital of Regency
(1)	(2)	(3)
Pulau Sembilan	...	150
Pulau Laut Barat	...	100
Pulau Laut Tanjung Selayar	...	114
Pulau Laut Selatan	...	150
Pulau Laut Kepulauan	...	125
Pulau Laut Timur	...	26
Pulau Sebuku	...	46
Pulau Laut Utara
Pulau Laut Tengah	...	40
Pulau Laut Sigam
Kelumpang Selatan	...	28,8
Kelumpang Hilir	...	40
Kelumpang Hulu	...	95
Hampang	...	120
Sungai Durian	...	202
Kelumpang Tengah	...	211
Kelumpang Barat	...	89
Kelumpang Utara	...	73
Pamukan Selatan	...	96
Sampanahan	...	260
Pamukan Utara	...	275
Pamukan Barat	...	230
Kabupaten Kotabaru	...	0

Catatan/Note: ...

Sumber/Source: BPS Kabupaten Kotabaru dan Kantor Kecamatan Kabupaten Kotabaru/BPS-Statistic Kotabaru and District Office Of Kotabaru Regency

1.2 KEADAAN IKLIM CLIMATE CONDITION

Tabel 1.2.1 Pengamatan Unsur Iklim Menurut Bulan di Stasiun Meteorologi Gusti Syamsir Alam Kabupaten Kotabaru, 2021
Observation of Climate Elements By Months at Gusti Syamsir Alam Meteorological Station, 2021

Bulan Month	Suhu/Temperature (°C)			Kelembaban/Humidity (%)		
	Minimum	Rata-rata Average	Maksimum Maximum	Minimum	Rata-rata Average	Maksimum Maximum
(1)	(2)	(3)	(4)	(5)	(6)	(7)
Januari/January	23,00	27,00	33,60	53	85	99
Februari/February	23,50	27,10	34,80	48	86	99
Maret/March	22,50	26,80	34,20	46	86	99
April/April	22,50	27,40	33,90	43	82	99
Mei/May	23,40	27,20	33,50	50	89	98
Juni/June	22,50	27,10	33,10	39	86	98
Juli/July	21,70	26,60	32,90	45	88	98
Agustus/August	23,50	26,50	32,60	46	89	99
September/September	23,20	26,80	33,00	49	88	98
Oktober/October	22,80	27,50	34,30	48	88	99
November/November	22,90	27,40	34,50	49	87	98
Desember/December	23,10	27,10	34,50	49	87	99

Lanjutan Tabel/*Continued Table 1.2.1*

Bulan Month	Kecepatan Angin (m/det) Wind Velocity (m/sec)			Tekanan Udara/Atmospheric Pressure (mb)		
	Minimum	Rata-rata Average	Maksimum Maximum	Minimum	Rata-rata Average	Maksimum Maximum
(1)	(8)	(9)	(10)	(11)	(12)	(13)
Januari/January	...	3,3	23	1 003,90	1 008,10	1 011,60
Februari/February	...	2,7	28	1 004,20	1 008,80	1 013,00
Maret/March	...	2,7	38	1 002,50	1 008,90	1 014,30
April/April	...	2,8	27	1 002,90	1 009,40	1 013,20
Mei/May	...	2,4	22	1 004,20	1 008,60	1 013,20
Juni/June	...	2,3	22	1 005,80	1 009,90	1 013,80
Juli/July	...	2,9	21	1 005,20	1 009,50	1 013,20
Agustus/August	...	2,5	23	1 006,00	1 010,00	1 014,10
September/September	...	2,9	25	1 005,60	1 009,40	1 014,40
Oktober/October	...	2,8	23	1 004,20	1 009,00	1 014,40
November/November	...	2,7	21	1 003,20	1 008,00	1 012,40
Desember/December	...	2,6	30	1 005,50	1 009,20	1 013,20

Lanjutan Tabel/*Continued Table 1.2.1*

Bulan Month	Jumlah Curah Hujan Number of Precipitation (mm)	Jumlah Hari Hujan (hari) Number of Rainy Days (day)	Penyinaran Matahari Duration of Sunshine (%)
(1)	(14)	(15)	(16)
Januari/January	225,50	26	48
Februari/February	245,80	23	61
Maret/March	216,40	27	62
April/April	38,80	15	75
Mei/May	290,60	27	51
Juni/June	114,00	23	50
Juli/July	148,20	21	54
Agustus/August	541,10	26	36
September/September	439,00	27	50
Oktober/October	179,00	25	60
November/November	225,40	27	54
Desember/December	347,50	26	54

Catatan/Note: ...

Sumber/Source: Stasiun Meteorologi Gusti Syamsir Alam Kotabaru

BAB PEMERINTAH

02 GOVERNMENT

<https://kcp.kab.bps.go.id>

PENJELASAN TEKNIS**TECHNICAL NOTES**

1. Secara administrasi, Kabupaten Kotabaru terdiri dari 21 kecamatan dan 202 desa/kelurahan.
 2. Desa adalah kesatuan masyarakat hukum yang memiliki batas-batas wilayah dan berwenang untuk mengatur dan mengurus kepentingan masyarakat setempat berdasarkan asal-usul dan adat istiadat setempat yang diakui dan dihormati dalam Sistem Pemerintahan Negara Kesatuan Republik Indonesia (UU No. 32 Tahun 2004). Kepala desa dipilih secara langsung oleh masyarakat di desa tersebut.
 3. Kelurahan adalah suatu wilayah yang dipimpin oleh seorang lurah sebagai perangkat daerah kabupaten dan atau daerah kota di bawah kecamatan (UU No. 32 Tahun 2004). Lurah diangkat oleh Bupati/Walikota.
 4. Badan Pusat Statistik (BPS) telah melakukan pendataan Potensi Desa (Podes) sejak tahun 1980. Sejak saat itu, Podes dilaksanakan secara rutin sebanyak 3 kali dalam kurun waktu sepuluh tahun untuk mendukung kegiatan Sensus Penduduk, Sensus Pertanian, ataupun Sensus Ekonomi. Dengan demikian, fakta penting terkait ketersediaan infrastruktur dan potensi yang dimiliki oleh
1. *Administratively, Kotabaru Regency made up of 21 districts, and 202 villages.*
 2. *Village or that is called by another terms is the unity of the legal community who have territorial boundaries and the authority to regulate and manage the interests of local communities based on the origin and local customs that are acknowledged and respected within the Unitary System of Government Republic of Indonesia (Law No. 32 Year 2004). The village head is directly elected by the people in the village.*
 3. *Kelurahan is an area that is led by a village chief (Lurah) as an apparatus of regency ang or city under the district (Law No. 32 Year 2004). Lurah appointed by the Regent/Mayor.*
 4. *BPS-Statistics Indonesia has already recorded village potential (Podes) since 1980. Since then, Podes regularly implemented 3 (three) times within ten years to support the activities of the Population Census, Agriculture Census, or Economic Census. Thus, important facts related to the availability of infrastructure and the potential possessed by each region can be monitored regularly*

setiap wilayah dapat dipantau perkembangannya secara berkala dan terus menerus.

5. Metode Pengumpulan Data Pengumpulan data Podes 2015 dilakukan melalui wawancara langsung oleh petugas terlatih dengan narasumber yang relevan. Petugas adalah aparatur ataupun mitra kerja BPS Kabupaten/ Kota, sementara narasumber adalah kepala desa/lurah atau narasumber lain yang memiliki pengetahuan terhadap wilayah target pencacahan.
6. Anggota Dewan Perwakilan Rakyat Daerah (DPRD) dipilih melalui pemilihan umum (pemilu) dan dilantik dalam masa jabatan lima tahun.
7. Dalam penyelenggaraan pemerintahan daerah, Bupati dan Wakil Bupati dibantu oleh Perangkat Daerah yang meliputi Sekretariat Daerah, Sekretariat DPRD, Dinas Daerah, dan Lembaga Teknis Daerah. Secara umum perangkat daerah atau sering disebut dengan Satuan Kerja Perangkat Daerah (SKPD) atau Organisasi Perangkat Daerah (OPD) bertugas membantu penyusunan kebijakan, koordinasi, dan pelaksanaan kebijakan yang menjadi urusan daerah.

and continually.

5. *Method of Data Collection*
Data collection of Podes 2015 carried out through direct interviews by trained personnel with relevant respondents. The interviewers are BPS Regency/City personnel or partners, meanwhile, the selected respondents are the village head/sub-district head or other respondents who have the knowledge towards the target area of enumeration.
6. *Regional House of Representatives (DPRD) members are elected through a general election and appointed for a five-years membership.*
7. *In the regional administration , the Regent and Deputy Regent assisted by the Region which includes the Regional Secretariat, the Parliament Secretariat, the Regional Office and the Regional Technical Institute. In general, the area is often called the Work Units (SKPD) responsible to assist policy formulation, coordination and implementation of policies that become regional affairs.*

ULASAN

Kabupaten Kotabaru terbagi dalam 22 kecamatan yang terdiri dari 198 desa dan 4 kelurahan.

Pada kondisi 31 Desember 2021, jumlah Pegawai Negeri Sipil (PNS) di lingkungan Pemerintah Kabupaten Kotabaru sebanyak orang. Jumlah pegawai menurut pendidikan yang ditamatkan sampai dengan SD sebanyak 48 orang, SMP sederajat sebanyak 73 orang, SMA sederajat sebanyak 949 orang, Diploma I, II/ Akta I, II sebanyak 345 orang, Diploma III/Akta III/Sarjana Muda sebanyak 533 orang, dan Tingkat Sarjana/Doktor/Ph.D sebanyak 2.389 orang.

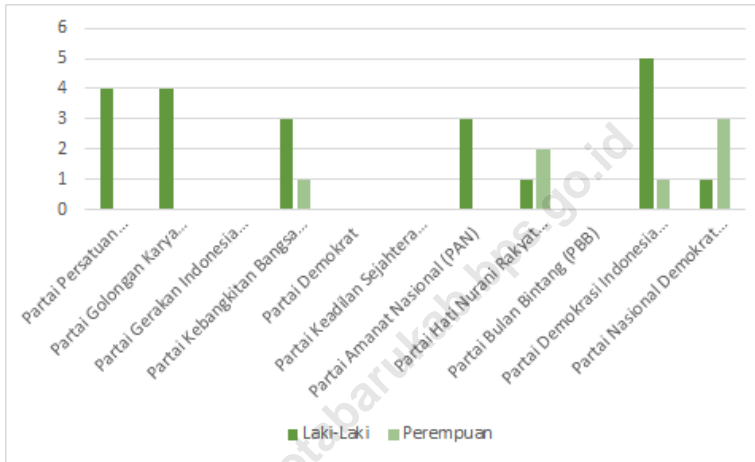
DESCRIPTION

Kotabaru Regency is divided into 22 subdistrict that consist of 198 village dan 4 kelurahan.

In December 2021,, the number of Civil Servants (PNS) in Kotabaru Regency about 4.337 people. Based on level education, there are 48 people up to Primary School, 73 people in Junior High School, 949 people in Senior High School, 345 people in Diploma I, II / Act I, II, 533 people in Diploma III / Act III / Bachelor Degree, and the level of 2.389 people in Bachelor / Doctor / Ph.D.

Gambar 2.1
Figures

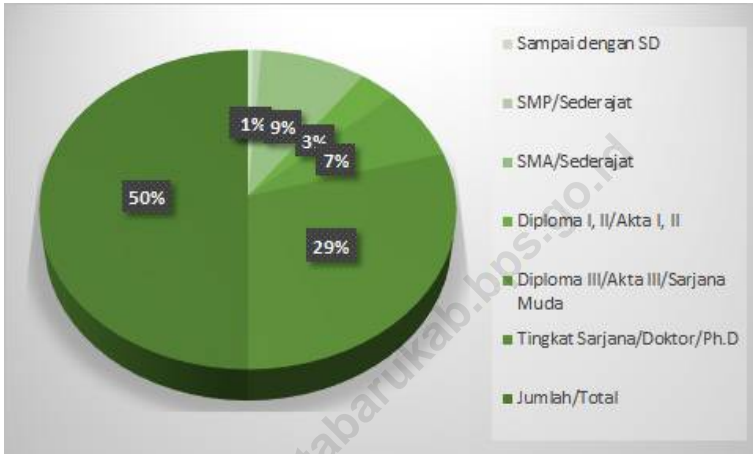
Jumlah Anggota Dewan Perwakilan Rakyat Daerah Menurut Partai Politik dan Jenis Kelamin di Kabupaten Kotabaru, 2021
Number of Regional House of Representatives's Members by Political Parties and Sex in Kotabaru Regency, 2021



Sumber/Source : Sekretariat DPRD Kabupaten Kotabaru

Gambar 2.2
Figures

Jumlah Pegawai Negeri Sipil Menurut Tingkat Pendidikan di Kabupaten Kotabaru, Desember 2021
Number of Civil Servants by Hierarchy in Kotabaru Regency, December 2021



Sumber/Source : Badan Kepegawaian, Pendidikan, dan Pelatihan Daerah Kabupaten Kotabaru

2.1 WILAYAH ADMINISTRATIF ADMINISTRATIVE AREA

Tabel 2.1.1 Jumlah Desa¹/Kelurahan Menurut Kecamatan di Kabupaten Kotabaru, 2017–2021
Table Number of Villages¹/Kelurahan by Subdistrict in Kotabaru Regency, 2017–2021

Kecamatan Subdistrict	2017	2018	2019	2020	2021
(1)	(2)	(3)	(4)	(5)	(6)
Pulau Sembilan	5	5	5	5	5
Pulau Laut Barat	11	11	11	11	11
Pulau Laut Tanjung Selayar	10	10	10	10	10
Pulau Laut Selatan	8	8	8	8	8
Pulau Laut Kepulauan	9	9	9	9	9
Pulau Laut Timur	14	14	14	14	14
Pulau Sebuku	8	8	8	8	8
Pulau Laut Utara	21	21	21	10	10
Pulau Laut Tengah	7	7	7	7	7
Pulau Laut Sigam	11	11
Kelumpang Selatan	9	9	9	9	9
Kelumpang Hilir	9	9	9	9	9
Kelumpang Hulu	10	10	10	10	10
Hampang	9	9	9	9	9
Sungai Durian	7	7	7	7	7
Kelumpang Tengah	13	13	13	13	13
Kelumpang Barat	6	6	6	6	6
Kelumpang Utara	7	7	7	7	7
Pamukan Selatan	11	11	11	11	11
Sampanahan	10	10	10	10	10
Pamukan Utara	13	13	13	13	13
Pamukan Barat	5	5	5	5	5
Kabupaten Kotabaru	202	202	202	202	202

Catatan/Note: ¹Termasuk Unit Permukiman Transmigrasi (UPT)/Include Transmigration Settlement Unit

Sumber/Source: Peraturan Kepala Badan Pusat Statistik Nomor 1 Tahun 2021 Tanggal 5 Februari 2021 tentang Perubahan Atas Peraturan Kepala Badan Pusat Statistik Nomor 3 Tahun 2020 tentang Kode dan Nama Wilayah Kerja Statistik Tahun 2020/Chief Statistician Regulation Number 1/2021, February 5 2021, as a revision of Chief Statistician Regulation Number 3 of 2020 on Code and Name of Regional Level of Data Collection.

2.2 DEWAN PERWAKILAN RAKYAT DAERAH REGIONAL HOUSE OF REPRESENTATIVE

Tabel 2.2.1 Jumlah Anggota Dewan Perwakilan Rakyat Daerah Menurut Partai Politik dan Jenis Kelamin di Kabupaten Kotabaru, 2021
Number of Regional House of Representatives's Members by Political Parties and Sex in Kotabaru Regency, 2021

Partai Politik <i>Political Parties</i>	Laki-laki <i>Male</i>	Perempuan <i>Female</i>	Jumlah <i>Total</i>
(1)	(2)	(3)	(4)
Partai Persatuan Pembangunan (PPP)	4	-	4
Partai Golongan Karya (GOLKAR)	4	-	4
Partai Gerakan Indonesia Raya (GERINDRA)	-	-	-
Partai Kebangkitan Bangsa (PKB)	3	1	4
Partai Demokrat	-	-	-
Partai Keadilan Sejahtera (PKS)	-	-	-
Partai Amanat Nasional (PAN)	3	-	3
Partai Hati Nurani Rakyat (HANURA)	1	2	3
Partai Bulan Bintang (PBB)	-	-	-
Partai Demokrasi Indonesia Perjuangan (PDIP)	5	1	6
Partai Nasional Demokrat (NASDEM)	1	3	4
Kabupaten Kotabaru	21	7	35

Catatan/Note: ...

Sumber/Source: Sekretariat DPRD Kabupaten Kotabaru

2.3 SUMBER DAYA MANUSIA HUMAN RESOURCES

Tabel 2.3.1 **Jumlah Pegawai Negeri Sipil Menurut Jabatan dan Jenis Kelamin di Kabupaten Kotabaru, Desember 2020 dan Desember 2021**
Number of Civil Servants by Occupation and Sex in Kotabaru Regency, December 2020 dan December 2021

Jabatan Occupation	2020		Jumlah Total
	Laki-laki Male	Perempuan Female	
(1)	(2)	(3)	(4)
Jabatan Pimpinan Tinggi Utama <i>Senior Executives</i>	-	-	-
Jabatan Pimpinan Tinggi Madya <i>Middle Executives</i>	-	-	-
Jabatan Pimpinan Tinggi Pratama <i>Junior Executives</i>	25	2	27
Administrator/Administrator	140	21	161
Pengawas/Supervisor	275	166	441
Eselon V/5th Echelon	-	1	1
Jabatan Fungsional Dosen <i>Certain Functional Position for Lecturer</i>	-	-	-
Jabatan Fungsional Guru <i>Certain Functional Position for Teacher</i>	792	870	1,662
Jabatan Fungsional Medis <i>Certain Functional Position for Medical Field</i>	171	453	624
Jabatan Fungsional Teknis <i>Certain Functional Position for Technical Field</i>	85	35	120
Jabatan Fungsional Umum/Pelaksana <i>General Functional Position</i>	865	568	1,433
Jumlah/Total	2,353	2,116	4,469

Lanjutan Tabel/*Continued Table 2.3.1*

Jabatan <i>Occupation</i>	2021		Jumlah <i>Total</i>
	Laki-laki <i>Male</i>	Perempuan <i>Female</i>	
(1)	(5)	(6)	(7)
Jabatan Pimpinan Tinggi Utama <i>Senior Executives</i>	-	-	-
Jabatan Pimpinan Tinggi Madya <i>Middle Executives</i>	-	-	-
Jabatan Pimpinan Tinggi Pratama <i>Junior Executives</i>	24	3	27
Administrator/ <i>Administrator</i>	118	19	137
Pengawas/ <i>Supervisor</i>	231	149	380
Eselon V/ <i>5th Echelon</i>	-	1	1
Jabatan Fungsional Dosen <i>Certain Functional Position for Lecturer</i>	-	-	-
Jabatan Fungsional Guru <i>Certain Functional Position for Teacher</i>	805	897	1,702
Jabatan Fungsional Medis <i>Certain Functional Position for Medical Field</i>	183	484	667
Jabatan Fungsional Teknis <i>Certain Functional Position for Technical Field</i>	74	44	118
Jabatan Fungsional Umum/ <i>Pelaksana</i> <i>General Functional Position</i>	728	460	1,188
Jumlah/<i>Total</i>	2,163	2,057	4,220

Catatan/*Note*: ...Sumber/*Source*: Badan Kepegawaian Negara (BKN)/*National Civil Service Agency*

Tabel
Table 2.3.2

Jumlah Pegawai Negeri Sipil Menurut Tingkat Pendidikan dan Jenis Kelamin di Kabupaten Kotabaru, Desember 2020 dan Desember 2021
Number of Civil Servants by Educational Level and Sex in Kotabaru Regency, December 2020 and December 2021

Tingkat Pendidikan <i>Educational Level</i>	2020		
	Laki-laki <i>Male</i>	Perempuan <i>Female</i>	Jumlah <i>Total</i>
(1)	(2)	(3)	(4)
Sekolah Dasar (SD) <i>Primary School</i>	46	2	48
Sekolah Menengah Pertama (SMP) <i>Junior High School</i>	65	9	74
Sekolah Menengah Atas (SMA) <i>Senior High School</i>	608	306	914
Diploma I/Akta I <i>Diploma I/Akta I</i>	5	5	10
Diploma II/Akta II <i>Diploma II/Akta II</i>	181	112	293
Diploma III/Akta III <i>Diploma III/Akta III</i>	144	402	546
Diploma IV/Akta IV <i>Diploma IV/Akta IV</i>	40	56	96
S1/Sarjana <i>Under Graduate/Bachelor</i>	1,061	1,141	2,202
S2/Pasca Sarjana <i>Graduate</i>	200	83	283
S3/Doktor/Ph.D <i>Post Graduate</i>	3	-	3
Jumlah/Total	2,353	2,116	4,469

Lanjutan Tabel/Continued Table 2.3.2

Tingkat Pendidikan <i>Educational Level</i>	2021		
	Laki-laki <i>Male</i>	Perempuan <i>Female</i>	Jumlah <i>Total</i>
(1)	(5)	(6)	(7)
Sekolah Dasar (SD) <i>Primary School</i>	35	1	36
Sekolah Menengah Pertama (SMP) <i>Junior High School</i>	51	5	56
Sekolah Menengah Atas (SMA) <i>Senior High School</i>	503	243	746
Diploma I/Akta I <i>Diploma I/Akta I</i>	4	3	7
Diploma II/Akta II <i>Diploma II/Akta II</i>	154	97	251
Diploma III/Akta III <i>Diploma III/Akta III</i>	131	395	526
Diploma IV/Akta IV <i>Diploma IV/Akta IV</i>	38	54	92
S1/Sarjana <i>Under Graduate/Bachelor</i>	1,058	1,168	2,226
S2/Pasca Sarjana <i>Graduate</i>	187	90	277
S3/Doktor/Ph.D <i>Post Graduate</i>	2	1	3
Jumlah/Total	2,163	2,057	4,220

Catatan/Note: ...

Sumber/Source: Badan Kepegawaian Negara (BKN)/National Civil Service Agency

Tabel
Table 2.3.3

**Jumlah Pegawai Negeri Sipil Menurut Tingkat
Kepangkatan dan Jenis Kelamin di Kabupaten Kotabaru,
Desember 2020 dan Desember 2021**
*Number of Civil Servants by Hierarchy and Sex in Kotabaru
Regency, December 2020 and December 2021*

Pangkat/Golongan/Ruang Hierarchy	2020		
	Laki-laki Male	Perempuan Female	Jumlah Total
(1)	(2)	(3)	(4)
Golongan I/Range I	66	8	74
1. I/A (Juru Muda)/Junior Clerk	3		3
2. I/B (Juru Muda Tingkat I)/First Class Junior Clerk	15	1	16
3. I/C (Juru)/Clerk	20	1	21
4. I/D (Juru Tingkat I)/First Class Clerk	28	6	34
Golongan II/Range II	566	446	1,012
5. II/A (Pengatur Muda)/Junior Supervisor	46	6	52
6. II/B (Pengatur Muda Tingkat I) First Class Junior Supervisor	108	60	168
7. II/C (Pengatur)/Supervisor	205	202	407
8. II/D (Pengatur Tingkat I)/First Class Supervisor	207	178	385
Golongan III/Range III	1,179	1,384	2,563
9. III/A (Penata Muda)/Junior Superintendent	333	500	833
10. III/B (Penata Muda Tingkat I) First Class Junior Superintendent	319	410	729
11. III/C (Penata)/Superintendent	235	255	490
12. III/D (Penata Tingkat I)/First Class Superintendent	292	219	511
Golongan IV/Range IV	542	278	820
13. IV/A (Pembina)/Administrator	388	209	597
14. IV/B (Pembina Tingkat I)/First Class Administrator	129	68	197
15. IV/C (Pembina Utama Muda)/Junior Administrator	24	1	25
16. IV/D (Pembina Utama Madya)/Middle Administrator	1	-	1
17. IV/E (Pembina Utama)/Senior Administrator	-	-	-
Jumlah/Total	2,353	2,116	4,469

Lanjutan Tabel/*Continued Table 2.3.3*

Pangkat/Golongan/Ruang <i>Hierarchy</i>	2021		
	Laki-laki <i>Male</i>	Perempuan <i>Female</i>	Jumlah <i>Total</i>
(1)	(5)	(6)	(7)
Golongan I/Range I	48	4	52
1. I/A (Juru Muda)/ <i>Junior Clerk</i>	2	-	2
2. I/B (Juru Muda Tingkat I)/ <i>First Class Junior Clerk</i>	6	-	6
3. I/C (Juru)/ <i>Clerk</i>	18	-	18
4. I/D (Juru Tingkat I)/ <i>First Class Clerk</i>	22	4	26
Golongan II/Range II	481	374	855
5. II/A (Pengatur Muda)/ <i>Junior Supervisor</i>	44	8	52
6. II/B (Pengatur Muda Tingkat I) <i>First Class Junior Supervisor</i>	77	38	115
7. II/C (Pengatur)/ <i>Supervisor</i>	167	117	284
8. II/D (Pengatur Tingkat I)/ <i>First Class Supervisor</i>	193	211	404
Golongan III/Range III	1,156	1,413	2,569
9. III/A (Penata Muda)/ <i>Junior Superintendent</i>	310	410	720
10. III/B (Penata Muda Tingkat I) <i>First Class Junior Superintendent</i>	332	496	828
11. III/C (Penata)/ <i>Superintendent</i>	269	276	545
12. III/D (Penata Tingkat I)/ <i>First Class Superintendent</i>	245	231	476
Golongan IV/Range IV	478	266	744
13. IV/A (Pembina)/ <i>Administrator</i>	356	194	550
14. IV/B (Pembina Tingkat I)/ <i>First Class Administrator</i>	100	69	169
15. IV/C (Pembina Utama Muda)/ <i>Junior Administrator</i>	21	3	24
16. IV/D (Pembina Utama Madya)/ <i>Middle Administrator</i>	1	-	1
17. IV/E (Pembina Utama)/ <i>Senior Administrator</i>	-	-	-
Jumlah/Total	2,163	2,057	4,220

Catatan/Note: ...

Sumber/Source: Badan Kepegawaian Negara (BKN)/*National Civil Service Agency*

2.4 KEUANGAN PEMERINTAH GOVERNMENT FINANCE

Tabel 2.4.1 Realisasi Pendapatan Pemerintah Kabupaten Kotabaru Menurut Jenis Pendapatan (ribu rupiah), 2018–2021
Actual Kotabaru Regency Government Revenues by Kind of Revenues (thousand rupiahs), 2018–2021

Jenis Pendapatan/ <i>Kind of Revenues</i>	2018	2019
(1)	(2)	(3)
1. Pendapatan Asli Daerah (PAD)/Regional Revenue	131 884 059,671	130 669 444,314
1.1 Pajak Daerah/ <i>Regional Tax</i>	63 436 269,358	62 536 370,544
1.2 Retribusi Daerah/ <i>Regional Retribution</i>	5 087 736,912	6 995 835,427
1.3 Hasil Perusahaan Milik Daerah dan Pengelolaan Kekayaan Daerah yang Dipisahkan/ <i>Regional-Owned Company Revenue and Separated Management of Regional Wealth</i>	12 609 153,948	5 146 790,214
1.4 Lain-lain PAD yang Sah/ <i>Other Regional Revenue</i>	50 752 899,453	55 990 448,129
2. Pendapatan Transfer/Transfer Revenue	-	-
2.1 Pendapatan Transfer Pemerintah Pusat/ <i>Central Government Transfer Revenue</i>	-	-
2.2 Pendapatan Transfer Antar Daerah/ <i>Inter Regional Government Transfer Revenue</i>	-	-
3. Dana Perimbangan/Balance Funds	1 149 487 122,270	1 106 940 376,412
3.1 Bagi Hasil Pajak dan Bagi Hasil Bukan Pajak/Sumber Daya Alam/ <i>Tax Sharing Revenue and Non-Tax Sharing Revenue/ Natural Resources</i>	224 111 821,775	226 053
3.2 Dana Alokasi Umum/ <i>General Allocation Fund</i>	612 929 409,000	637 069 672,000
3.3 Dana Alokasi Khusus/ <i>Special Allocation Fund</i>	167 498 841,495	203 817 391,540
3.4 Dana Desa/ <i>Village Fund</i>	144 947 050,000	637 069 672,000
3.3 Dana Insentif Daerah/ <i>Regional Incentive Fund</i>	-	203 817 391,540
4. Lain-lain Pendapatan yang Sah/Other Revenue	157 188 026,200	363 382 036,091
4.1 Pendapatan Hibah/ <i>Grant</i>	43 688 329,910	48 548 999,515
4.2 Dana Darurat/ <i>Emergency Fund</i>	-	-
4.3 Dana Bagi Hasil Pajak dari Provinsi dan Pemerintah Daerah Lainnya/ <i>Tax Sharing Revenue from Provincial and Other Regional Governments</i>	113 499 696,290	136 929 118,576
4.4 Dana Penyesuaian dan Otonomi Daerah/ <i>Regional Adjustment and Autonomy Fund</i>	-	177 903 918,000
4.5 Bantuan Keuangan dari Provinsi atau Pemerintah Daerah Lainnya/ <i>Financial Assistance from Provincial or Other Regional Governments</i>	-	-
4.6 Lainnya/ <i>Others</i>	-	-
4.7 Lain-lain Pendapatan Sesuai dengan Ketentuan Peraturan Perundang-Undangan	-	-
Jumlah/Total	1 438 559 208,141	1 595 218 856,818

Lanjutan Tabel/Continued Table 2.4.1

Jenis Pendapatan/Kind of Revenues	2020	2021
(1)	(2)	(3)
1. Pendapatan Asli Daerah (PAD)/Regional Revenue	141 663 783,904	197 509 561,031
1.1 Pajak Daerah/Regional Tax	59 634 455,037	56 313 800,750
1.2 Retribusi Daerah/Regional Retribution	5 322 859,753	6 059 505,578
1.3 Hasil Perusahaan Milik Daerah dan Pengelolaan Kekayaan Daerah yang Dipisahkan/Regional-Owned Company Revenue and Separated Management of Regional Wealth	7 851 196,105	9 945 870,420
1.4 Lain-lain PAD yang Sah/Other Regional Revenue	68 855 273,009	125 190 384,283
2. Pendapatan Transfer/Transfer Revenue	-	1 199 878 550,966
2.1 Pendapatan Transfer Pemerintah Pusat/Central Government Transfer Revenue	-	1 100 047 939,026
2.2 Pendapatan Transfer Antar Daerah/ Inter Regional Government Transfer Revenue	-	99 830 611,940
3. Dana Perimbangan/Balance Funds	1 141 031 193,283	-
3.1 Bagi Hasil Pajak dan Bagi Hasil Bukan Pajak/Sumber Daya Alam//Tax Sharing Revenue and Non-Tax Sharing Revenue/ Natural Resources	214 168 516,181	-
3.2 Dana Alokasi Umum/General Allocation Fund	590 032 258,000	-
3.3 Dana Alokasi Khusus/Special Allocation Fund	169 118 797,602	-
3.4 Dana Desa/Village Fund	167 711 621,500	-
3.3 Dana Insentif Daerah/Regional Incentive Fund	-	-
4. Lain-lain Pendapatan yang Sah/Other Revenue	199 980 729,851	12 053 580,000
4.1 Pendapatan Hibah/Grant	46 120 490,000	-
4.2 Dana Darurat/Emergency Fund	-	-
4.3 Dana Bagi Hasil Pajak dari Provinsi dan Pemerintah Daerah Lainnya/Tax Sharing Revenue from Provincial and Other Regional Governments	101 784 157,851	-
4.4 Dana Penyesuaian dan Otonomi Daerah/Regional Adjustment and Autonomy Fund	52 076 082,000	-
4.5 Bantuan Keuangan dari Provinsi atau Pemerintah Daerah Lainnya/Financial Assistance from Provincial or Other Regional Governments	-	-
4.6 Lainnya/Others	-	-
4.7 Lain-lain Pendapatan Sesuai dengan Ketentuan Peraturan Perundang-Undangan	-	12 053 580,000
Jumlah/Total	1 482 675 707,038	1 409 441 691,997

Catatan/Note: Berdasarkan Laporan Realisasi Anggaran Pendapatan dan Belanja Daerah (Unaudited)

Sumber/Source: Badan Pengelola Keuangan dan Aset Daerah Kabupaten Kotabaru

Tabel
Table 2.4.2**Realisasi Belanja Pemerintah Kabupaten Kotabaru
Menurut Jenis Belanja (ribu rupiah), 2018–2021
Actual Kotabaru Regency Government Expenditures by Kind
of Expenditures (thousand rupiahs), 2020–2021**

Jenis Pendapatan Kind of Revenues	2018	2019
(1)	(2)	(3)
1. Belanja Tidak Langsung/Indirect Expenditures	700 667 143,839	764 943 093,581
1.1 Belanja Pegawai/Personnel Expenditures	478 150 269,130	481 288 217,116
1.2 Belanja Bunga/Interest Expenditures	-	-
1.3 Belanja Subsidi/Subsidies Expenditures	-	-
1.4 Belanja Hibah/Grant Expenditures	9 355 800,000	25 721 764,000
1.5 Belanja Bantuan Sosial/Social Aid Expenditures	860 000,000	3 420 000,000
1.6 Belanja Bagi Hasil/Sharing Fund Expenditure	1 337 492,959	4 374 233,760
1.7 Belanja Bantuan Keuangan/Financial Aids Expenditures	210 692 821,802	250 138 878,705
1.8 Belanja Tidak Terduga/Unpredicted Expenditures	270 759,948	-
2. Belanja Langsung/Direct Expenditures	742 642 152,815	814 477 531,010
2.1 Belanja Pegawai/Personnel Expenditures	128 021 651,510	126 037 227,975
2.2 Belanja Barang dan Jasa/Goods and Services Expenditures	373 549 345,702	357 012 670,614
2.3 Belanja Modal/Capital Expenditure	241 071 155,602	331 427 632,421
Jumlah/Total	1 443 309 296,654	1 579 420 624,591

Lanjutan Tabel/*Continued Table 2.4.2*

Jenis Pendapatan <i>Kind of Revenues</i>	2020	2021
(1)	(4)	(5)
1. Belanja Tidak Langsung/<i>Indirect Expenditures</i>	842 309 711,791	707 575 748,788
1.1 Belanja Pegawai/ <i>Personnel Expenditures</i>	475 495 205,400	567 109 831,792
1.2 Belanja Bunga/ <i>Interest Expenditures</i>	-	-
1.3 Belanja Subsidi/ <i>Subsidies Expenditures</i>	-	-
1.4 Belanja Hibah/ <i>Grant Expenditures</i>	60 190 343,687	42 613 726,520
1.5 Belanja Bantuan Sosial/ <i>Social Aid Expenditures</i>	6 678 000,000	16 441 270,444
1.6 Belanja Bagi Hasil/ <i>Sharing Fund Expenditure</i>	5 379 531,379	5 439 383,337
1.7 Belanja Bantuan Keuangan/ <i>Financial Aids Expenditures</i>	248 690 182,118	73 640 754,743
1.8 Belanja Tidak Terduga/ <i>Unpredicted Expenditures</i>	45 876 449,207	2 330 781,952
2. Belanja Langsung/<i>Direct Expenditures</i>	538 584 499,883	595 063 274,655
2.1 Belanja Pegawai/ <i>Personnel Expenditures</i>	98 178 123,139	-
2.2 Belanja Barang dan Jasa/ <i>Goods and Services Expenditures</i>	300 840 069,422	341 442 607,184
2.3 Belanja Modal/ <i>Capital Expenditure</i>	139 566 307,322	253 620 667,471
Jumlah/<i>Total</i>	1 380 894 211,674	1 302 639 023,443

Catatan/*Note*: Berdasarkan Laporan Realisasi Anggaran Pendapatan dan Belanja Daerah (*Unaudited*)

Sumber/*Source*: Badan Pengelola Keuangan dan Aset Daerah Kabupaten Kotabaru

BAB 03

PENDUDUK DAN KETENAGAKERJAAN

POPULATION AND EMPLOYMENT

<https://kctab.bps.go.id>

PENJELASAN TEKNIS

TECHNICAL NOTES

1. Salah satu sumber data kependudukan adalah sensus penduduk yang dilaksanakan setiap sepuluh tahun sekali. Sensus penduduk telah dilaksanakan sebanyak tujuh kali sejak Indonesia merdeka, yaitu tahun 1961, 1971, 1980, 1990, 2000, 2010, dan 2020.

Keenam sensus penduduk sebelumnya dilaksanakan dengan menggunakan metode tradisional, yaitu mencatat setiap penduduk dari rumah ke rumah. Pertama kalinya dalam sejarah sensus penduduk di Indonesia, Sensus Penduduk 2020 (SP2020) menggunakan metode kombinasi yaitu dengan memanfaatkan data Administrasi Kependudukan (Admindex) dari Direktorat Jenderal Kependudukan dan Pencatatan Sipil (Ditjen Dukcapil) Kementerian Dalam Negeri (Kemendagri) sebagai data dasar pelaksanaan SP2020. Hal ini dirancang dan dilaksanakan sebagai upaya untuk mewujudkan "SATU DATA KEPENDUDUKAN INDONESIA".

SP2020 mencakup seluruh penduduk yang tinggal di wilayah teritorial Indonesia, mencakup Warga Negara Indonesia (WNI) dan Warga Negara Asing (WNA) yang telah menetap atau

1. *One of the sources of demographic data is population census, which is conducted every ten years. Population Census has been conducted seven times since Indonesia's independence: 1961, 1971, 1980, 1990, 2000, 2010, and 2020.*

The previous six population censuses were carried out using the traditional method, canvassing each person door-to-door. For the first time in the history of the population census in Indonesia, the 2020 Population Census (PC2020) used a combined method, that is utilizing Population Administration data managed by the Directorate General of Population and Civil Registration of the Ministry of Home Affairs as the basic data for the population census. This is designed and implemented as an effort to realize "ONE INDONESIAN POPULATION DATA".

PC2020 covered all residents who live in Indonesia's territory, including Indonesian citizens (WNI) and foreign citizens (WNA) who have stayed or plan to stay in Indonesian territory for at least one year. The Indonesian citizens who are covered also include those who are abroad, namely members of the

berencana menetap di wilayah Indonesia selama minimal satu tahun. WNI yang dicakup juga termasuk mereka yang berada di luar negeri, yaitu Anggota Korps Diplomatik Republik Indonesia beserta keluarganya di luar negeri dan Anggota TNI/POLRI beserta keluarganya yang sedang melakukan misi perdamaian di luar negeri.

Untuk tahun yang tidak dilaksanakan sensus penduduk, data kependudukan diperoleh dari hasil proyeksi penduduk. Proyeksi penduduk merupakan suatu perhitungan ilmiah yang didasarkan pada asumsi dari komponen-komponen perubahan penduduk, yaitu kelahiran, kematian, dan migrasi (migrasi internasional dan migrasi risen antar provinsi). Proyeksi penduduk interim 2020-2023 dihitung menggunakan data dasar penduduk hasil perapihan umur dari data Administrasi Kependudukan dan SP2020 dengan menggunakan asumsi Angka Kelahiran Total sejak tahun 2020 konstan 2,1 (sesuai Proyeksi Survei Penduduk antar Sensus (SUPAS) 2015-2045), Angka Kematian Bayi (AKB) meneruskan hasil Proyeksi SUPAS 2015-2045, dan pola migrasi 2020 sama dengan pola migrasi hasil SUPAS 2015.

Dalam publikasi ini, data yang

Diplomatic Corps of the Republic of Indonesia and their families abroad and members of the TNI/POLRI and their families who are carrying out Peacekeeping Missions abroad.

For the periods besides the census year, population projection is applied to estimate population for those years. The population projection is an estimation based on the demographic components, such as birth, death, and migration (international migration and recent migration). The interim population projection for 2020-2023 is calculated from the single age smoothed combined from Population Administration Data and the 2020 Population Census. It uses the assumption that the Total Fertility Rate (TFR) since 2020 is constant at 2.1 (according to the population projection of 2015-2045 Intercensal Population Survey (SUPAS)), Infant Mortality Rate (IMR) continues the results of the 2015-2045 SUPAS Projection, and the 2020 migration pattern is the same as the pattern of migration in SUPAS2015 results.

The data presented in this publication are the PC2020 results (September) and the 2020-2023 interim population projection results (midyear/June).

- disajikan merupakan hasil SP2020 (September), dan hasil proyeksi penduduk interim 2020-2023 (pertengahan tahun/Juni).
2. Penduduk Indonesia adalah semua orang yang berdomisili di wilayah teritorial Indonesia, mencakup Warga Negara Indonesia (WNI) dan Warga Negara Asing (WNA) yang telah menetap selama satu tahun atau lebih atau berencana menetap di wilayah Indonesia selama minimal satu tahun. Pada sensus sebelumnya referensi waktu dalam konsep kependudukan adalah enam bulan. Perubahan ini didasari oleh UU No. 24 Tahun 2013 tentang Perubahan atas UU No. 23 Tahun 2006 tentang Administrasi Kependudukan pada Pasal 15.
 3. Laju pertumbuhan penduduk per tahun adalah angka yang menunjukkan rata-rata tingkat penambahan penduduk per tahun dalam jangka waktu tertentu. Angka ini dinyatakan sebagai persentase dari penduduk dasar. Metode penghitungan laju pertumbuhan penduduk yang digunakan oleh BPS adalah metode geometrik.
 4. Kepadatan penduduk adalah ukuran persebaran penduduk yang menunjukkan jumlah penduduk untuk setiap kilometer
2. *The population of Indonesia are all people who live in Indonesia's territory, including Indonesian citizens and foreign citizens who have lived for one year or more or plan to stay in Indonesia territory for at least one year. In the previous census the time reference in the population concept was six months. This change is based on Law no.24 of 2013 concerning Amendments to Law no. 23 of 2006 concerning Population Administration in Article 15.*
 3. *Annual population growth rate is a number that shows the average rate of population growth per year in a certain period. This rate is a percentage of the basic population. The method used by Statistics Indonesia is the geometric method*
 4. *Population density is a measure of the distribution of the population which shows the total population for each square kilometer of area.*
 5. *Sex ratio is the ratio between total male population and female population in a certain area and at a certain time, which is usually stated in the number of male residents per 100 females.*

persegi luas wilayah.

5. Rasio jenis kelamin adalah perbandingan antara jumlah penduduk laki-laki dan jumlah penduduk perempuan pada suatu daerah dan waktu tertentu, yang biasanya dinyatakan dalam banyaknya penduduk laki-laki per 100 perempuan.
 6. Distribusi penduduk adalah pola persebaran penduduk di suatu wilayah, baik berdasarkan batas-batas geografis maupun berdasarkan batas-batas administrasi pemerintahan.
 7. Komposisi penduduk adalah pola persebaran penduduk menurut karakteristiknya, contoh: penduduk menurut kelompok umur, penduduk menurut jenis kelamin
 8. Rumah tangga adalah seseorang atau sekelompok orang yang mendiami sebagian atau seluruh bangunan fisik/sensus dan biasanya tinggal bersama serta pengelolaan makan dari satu dapur. Yang dimaksud makan dari satu dapur adalah jika pengurusan kebutuhan sehari-harinya dikelola bersama-sama menjadi satu.
 9. Anggota rumah tangga adalah semua orang yang biasanya bertempat tinggal di suatu
6. *Population distribution is the pattern of population distribution in an area, either by geographic boundaries or by government administrative boundaries.*
 7. *Population composition is the pattern of population distribution by its characteristics, example: population by age group, population by sex.*
 8. *Household is an individual or group of people living in a physical/census building unit or part of it and usually commit on a common provision for food and other essentials of living. Common provision for food means one organising daily needs for all of household members.*
 9. *Household member are those who usually lives in a household regardless of their location at the time of enumeration.*

rumah tangga, baik yang berada di rumah pada waktu pencacahan maupun yang sementara tidak ada.

10. Penduduk usia kerja adalah penduduk yang berumur 15 tahun ke atas.
11. Angkatan kerja adalah penduduk usia kerja (15 tahun ke atas) yang bekerja, punya pekerjaan namun sementara tidak bekerja, dan pengangguran.
12. Bekerja adalah kegiatan ekonomi yang dilakukan oleh seseorang dengan maksud memperoleh atau membantu memperoleh pendapatan atau keuntungan dan lamanya bekerja paling sedikit 1 jam secara terus menerus dalam seminggu yang lalu (termasuk pekerja keluarga tanpa upah yang membantu dalam suatu usaha/kegiatan ekonomi).
13. Jumlah jam kerja seluruhnya adalah jumlah jam kerja yang digunakan untuk bekerja (tidak termasuk jam kerja istirahat resmi dan jam kerja yang digunakan untuk hal-hal di luar pekerjaan).
14. Lapangan usaha adalah bidang kegiatan dari pekerjaan/tempat bekerja di mana seseorang bekerja. Klasifikasi lapangan
 10. *Working age population is persons of 15 years and over.*
 11. *Labor force or economically active are persons of 15 years and over, who in the previous week were working, temporarily absent from work but having jobs, and unemployment.*
 12. *Working is economic activity conducted by a person and intended to earn income by doing work or helping to do work at least one hour continuously during the reference week (including unpaid family worker/s for any economic activity).*
 13. *Total working hours is the total hours spent by an employee to perform all jobs (excluding the time used for other activities which are not classified as work).*
 14. *Industry is field of a person's activity or establishment. The classification of industries follows the Indonesia Standard Industrial Classification (KBLI) in one digit.*

usaha mengikuti Klasifikasi Baku Lapangan Usaha Indonesia (KBLI) dalam 1 digit.

15. Status pekerjaan adalah kedudukan seseorang dalam unit usaha/kegiatan dalam melakukan pekerjaan.
 16. Berusaha sendiri tanpa dibantu orang lain adalah bekerja atau berusaha dengan menanggung risiko secara ekonomis, yaitu dengan tidak kembalinya ongkos produksi yang telah dikeluarkan dalam rangka usahanya tersebut, serta tidak menggunakan pekerja dibayar maupun pekerja tak dibayar, termasuk yang sifat pekerjaannya memerlukan teknologi atau keahlian khusus.
 17. Berusaha dibantu buruh tidak tetap/buruh tidak dibayar adalah bekerja atau berusaha atas risiko sendiri, dan menggunakan buruh/pekerja tak dibayar dan atau buruh/pekerja tidak tetap.
 18. Berusaha dibantu buruh tetap/buruh dibayar adalah berusaha atas risiko sendiri dan mempekerjakan paling sedikit satu orang buruh/pekerja tetap yang dibayar.
 19. Buruh/karyawan/pegawai adalah seseorang yang bekerja pada orang lain atau instansi/kantor/perusahaan secara tetap dengan
15. *Employment status is the status of a person at his place of work or establishment where he was employed.*
 16. *Own-account worker is a person who works at his own risk without assisted by paid per mount worker or unpaid worker include technical job or skill job.*
 17. *Employer assisted by temporary workers/unpaid worker is a person who works at his own risk and assisted by temporary worker/unpaid worker.*
 18. *Employer assisted by permanent workers/paid workers is a person who does his business at her/his own risk at least one assisted by paid permanent worker.*
 19. *Employee is a person who work permanently for other people or institution/office/company and gains some money/cash or goods as wage/salary. Labor who have no permanent employer is not categorized as a laborer/worker/employee but casual worker. A laborers in general is considered to have a permanent employer if he has the same employer during the past month, particularly for*

menerima upah/gaji baik berupa uang maupun barang. Buruh yang tidak mempunyai majikan tetap, tidak digolongkan sebagai buruh/karyawan, tetapi sebagai pekerja bebas. Seseorang dianggap memiliki majikan tetap jika memiliki 1 (satu) majikan (orang/rumah tangga) yang sama dalam sebulan terakhir, khusus pada sektor bangunan batasannya tiga bulan. Apabila majikannya instansi/lembaga, boleh lebih dari satu.

20. Pekerja bebas adalah seseorang yang bekerja pada orang lain/majikan/institusi yang tidak tetap (lebih dari 1 majikan dalam sebulan terakhir) di usaha pertanian baik berupa usaha rumah tangga maupun bukan usaha rumah tangga, ataupun di nonpertanian atas dasar balas jasa dengan menerima upah atau imbalan baik berupa uang maupun barang, dan baik dengan sistem pembayaran harian maupun borongan

21. Pekerja tak dibayar adalah seseorang yang bekerja membantu usaha untuk memperoleh penghasilan/keuntungan yang dilakukan oleh salah seorang anggota rumah tangga atau bukan anggota rumah tangga tanpa mendapat upah/gaji baik berupa uang maupun barang.

building construction sector is 3 months. If the employer is an institution, more than 1 (one) employer is allowed.

20. *Casual employee is a person who does not work permanently for other people/employer/institution (more than 1 employer during the last 1 month) in agricultural sector, either home industry or not home industry, or in non-agricultural sector based on remuneration paid with money or goods, and based on daily or contact payment system.*

21. *Unpaid worker is a person who intended to work without pay either with money or good, in an establishment run by other members of the family, relative or neighbour.*

ULASAN

Penduduk Kabupaten Kotabaru berdasarkan Hasil Perapihan Umur dari Data Administratif dan SP2021 September 2021 sebanyak 325.622 jiwa. Laju pertumbuhan penduduk per tahun 2010-2021 sebesar 1,08 persen. Sementara itu rasio jenis kelamin tahun 2021 sebesar 107.

Kepadatan penduduk di Kabupaten Kotabaru tahun 2021 sebesar 35 jiwa/km². Kepadatan tertinggi berada di Kecamatan Pulau Sembilan sebesar 1.304 jiwa/km² dan terendah di Kecamatan Hampang sebesar 8 jiwa/km².

Berdasarkan hasil Survei Angkatan Kerja Nasional Agustus, penduduk angkatan kerja di Kabupaten Kotabaru tahun 2021 mencapai 157.363 orang. Tingkat partisipasi angkatan kerja tercatat sebesar 64,68 persen. Sedangkan tingkat pengangguran terbuka sebesar 4,96 persen dan tingkat kesempatan kerja sebesar 95,04.

DESCRIPTION

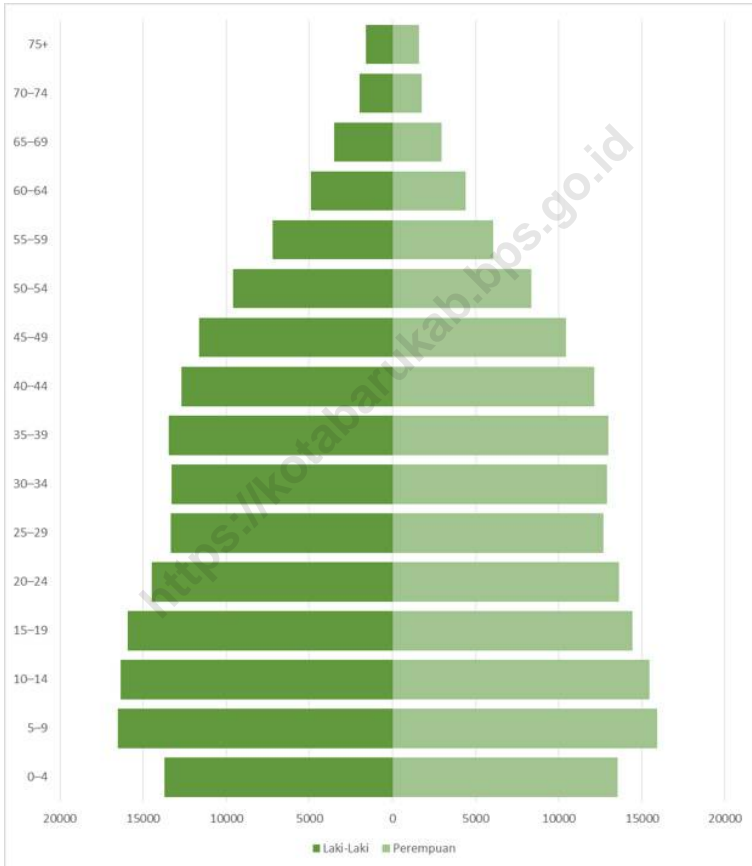
Population of Kotabaru Regency based on the Population and Civil Registration Office of Kotabaru Regency in 2021 was 325.622 people. The population growth rate per year 2010-2021 was 1,08 percent. Meanwhile the sex ratio in 2021 is 107.

Population density in Kotabaru Regency in 2021 reached 35 people/km². The highest density was in Pulau Sembilan Subdistrict with 1.304 people/km² and the lowest was in Hampang Subdistrict with 8 people/km².

Based on the results of the August National Labor Force Survey, the workforce population in Kotabaru Regency in 2021 reached 157.363 people. The labor force participation rate was recorded at 64,68 percent. Meanwhile, the open unemployment rate was 4,96 percent and the job opportunity rate was 95,04.

Gambar 3.1
Figures

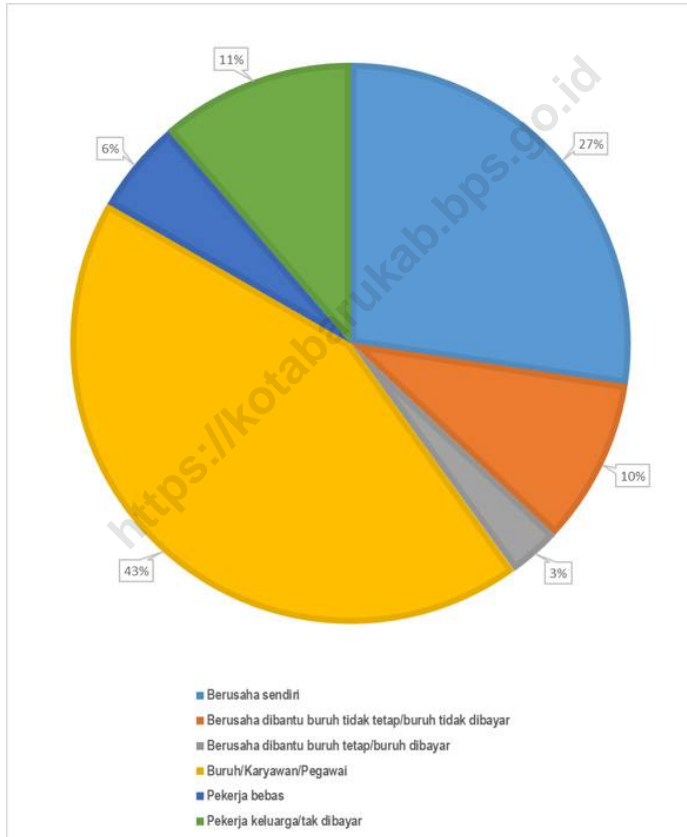
Jumlah Penduduk Menurut Kelompok Umur dan Jenis Kelamin di Kabupaten Kotabaru, 2021
Population by Age Groups and Sex in Kotabaru Regency, 2021



Sumber/Source : BPS/BPS-Statistics Indonesia

Gambar 3.2
Figures

Persentase Penduduk Berumur 15 Tahun Ke Atas yang Bekerja Selama Seminggu yang Lalu Menurut Status Pekerjaan Utama di Kabupaten Kotabaru, 2021
Percentage Population 15 Years of Age and Over who Worked During The Previous Week by Main Employment Status in Kotabaru Regency, 2021



Sumber/Source : BPS, Survei Angkatan Kerja Nasional (Sakernas) Agustus/BPS-Statistics Indonesia, August National Labor Force Survey

3.1 PENDUDUK POPULATION

Tabel 3.1.1 Penduduk, Laju Pertumbuhan Penduduk, Distribusi Persentase Penduduk, Kepadatan Penduduk, dan Rasio Jenis Kelamin Penduduk Menurut Provinsi, 2020 dan 2021
Population, Population Growth Rate, Percentage Distribution of Population, Population Density, and Sex Ratio by Province, 2020 and 2021

Kecamatan Subdistrict	Penduduk (ribu) Population (thousand)		Laju Pertumbuhan Penduduk per Tahun 2020–2021 Annual Population Growth Rate (%) 2010–2021	
	2020 ¹	2021 ²	2020 ¹	2021 ²
(1)	(2)	(3)	(4)	(5)
Pulau Sembilan	6,206	6,264	0,91	1,25
Pulau Laut Barat	10,192	10,255	0,59	0,83
Pulau Laut Tanjung Selayar	10,633	10,655	0,18	0,28
Pulau Laut Selatan	10,242	10,397	1,49	2,02
Pulau Laut Kepulauan	13,62	13,932	2,27	3,07
Pulau Laut Timur	14,218	14,367	1,02	1,40
Pulau Sebuku	7,261	7,267	0,07	0,11
Pulau Laut Utara	53,657	54,407	1,37	1,87
Pulau Laut Tengah	11,411	11,631	1,91	2,58
Pulau Laut Sigam	36,577	36,947	0,99	1,35
Kelumpang Selatan	10,208	10,315	1,03	1,40
Kelumpang Hilir	24,441	24,915	1,92	2,59
Kelumpang Hulu	15,983	16,147	1,00	1,37
Hampang	12,556	12,819	2,07	2,80
Sungai Durian	11,716	11,854	1,16	1,57
Kelumpang Tengah	13,258	13,337	0,58	0,80
Kelumpang Barat	7,421	7,662	3,23	4,35
Kelumpang Utara	5,652	5,689	0,63	0,87
Pamakan Selatan	12,928	12,935	0,04	0,07
Sampanahan	10,868	10,971	0,92	1,27
Pamakan Utara	16,281	16,285	-1,00	0,03
Pamakan Barat	10,293	10,432	1,33	1,80
Kabupaten Kotabaru	325,622	329,483	1,08	1,58

Lanjutan Tabel/Continued Table 3.1.1

Kecamatan Subdistrict	Persentase Penduduk Percentage of Total Population		Kepadatan Penduduk per km ² Population Density per sq, km	
	2020 ¹	2021 ²	2020 ¹	2021 ²
(1)	(6)	(7)	(8)	(9)
Pulau Sembilan	1,91	1,90	1 304	1 316
Pulau Laut Barat	3,13	3,11	34	34
Pulau Laut Tanjung Selayar	3,27	3,23	105	105
Pulau Laut Selatan	3,15	3,16	27	28
Pulau Laut Kepulauan	4,18	4,23	127	130
Pulau Laut Timur	4,37	4,36	22	22
Pulau Sebuku	2,23	2,21	32	32
Pulau Laut Utara	16,48	16,51	554	562
Pulau Laut Tengah	3,50	3,53	34	34
Pulau Laut Sigam	11,23	11,21	992	1 002
Kelumpang Selatan	3,13	3,13	37	37
Kelumpang Hilir	7,51	7,56	87	89
Kelumpang Hulu	4,91	4,90	29	29
Hampang	3,86	3,89	7	8
Sungai Durian	3,60	3,60	11	11
Kelumpang Tengah	4,07	4,05	38	38
Kelumpang Barat	2,28	2,33	13	13
Kelumpang Utara	1,74	1,73	20	20
Pamukan Selatan	3,97	3,93	33	33
Sampanahan	3,34	3,33	22	22
Pamukan Utara	5,00	4,94	25	25
Pamukan Barat	3,16	3,17	17	18
Kabupaten Kotabaru	100,00	100,00	34	35

Lanjutan Tabel/*Continued Table* 3.1.1

Kecamatan <i>Subdistrict</i>	Rasio Jenis Kelamin Penduduk <i>Population Sex Ratio</i>	
	2020 ¹	2021 ²
(1)	(10)	(11)
Pulau Sembilan	103	104
Pulau Laut Barat	105	105
Pulau Laut Tanjung Selayar	105	105
Pulau Laut Selatan	105	105
Pulau Laut Kepulauan	104	105
Pulau Laut Timur	110	110
Pulau Sebuku	106	106
Pulau Laut Utara	105	104
Pulau Laut Tengah	112	112
Pulau Laut Sigam	103	104
Kelumpang Selatan	107	106
Kelumpang Hilir	107	107
Kelumpang Hulu	108	108
Hampang	112	111
Sungai Durian	111	111
Kelumpang Tengah	107	107
Kelumpang Barat	108	108
Kelumpang Utara	107	107
Pamakan Selatan	109	109
Sampanahan	111	110
Pamakan Utara	111	111
Pamakan Barat	110	109
Kabupaten Kotabaru	107	107

- Catatan/Note: 1 Hasil Sensus Penduduk (SP) 2020 (September)/*The Result of 2020 Population Census (September)*
 2 Hasil Proyeksi Penduduk Interim 2020–2023 (Pertengahan tahun/Juni)/*The result of Interim Population Projection 2020–2023 (mid year/June)*
 3 Laju pertumbuhan penduduk dihitung berdasarkan penduduk tahun 2010 (Mei) dibandingkan dengan penduduk tahun 2020 (September)/*The growth rate refers to the change of the population in 2010 (May) to the population in 2020 (September)*
 4 Laju pertumbuhan penduduk dihitung berdasarkan penduduk tahun 2020 (September) dibandingkan dengan penduduk tahun 2021 (Juni)/ *The growth rate refers to the change of the population in 2020 (September) to the population in 2021 (June)*
 5 Luas kecamatan berdasarkan BPS Kabupaten Kotabaru dan Kantor Kecamatan Kabupaten Kotabaru/BPS-Statistic Kotabaru and District Office Of Kotabaru Regency
- Sumber/Source: BPS dan Kementerian Dalam Negeri/BPS-Statistics Indonesia and Ministry of Home Affairs

Tabel
Table 3.1.2**Jumlah Penduduk Menurut Kelompok Umur dan Jenis Kelamin di Kabupaten Kotabaru, 2021**
Population by Age Groups and Sex in Kotabaru Regency, 2021

Kelompok Umur <i>Age Groups</i>	Jenis Kelamin/Sex		
	Laki-Laki <i>Male</i>	Perempuan <i>Female</i>	Jumlah <i>Total</i>
(1)	(2)	(3)	(4)
0–4	13 732	13 553	27 285
5–9	16 510	15 916	32 426
10–14	16 332	15 439	31 771
15–19	15 941	14 429	30 370
20–24	14 476	13 625	28 101
25–29	13 348	12 670	26 018
30–34	13 306	12 919	26 225
35–39	13 466	13 004	26 470
40–44	12 700	12 118	24 818
45–49	11 636	10 448	22 084
50–54	9 599	8 345	17 944
55–59	7 203	6 060	13 263
60–64	4 924	4 378	9 302
65–69	3 502	2 957	6 459
70–74	1 970	1 773	3 743
75+	1 616	1 588	3 204
Kabupaten Kotabaru	170 261	159 222	329 483

Catatan/Note: Hasil Proyeksi Penduduk Interim 2020–2023 (Pertengahan tahun/Juni)/ *The result of Interim Population Projection 2020–2023 (mid year/June)*

Sumber/Source: BPS/BPS-Statistics Indonesia

3.2 KETENAGAKERJAAN EMPLOYMENT

Tabel 3.2.1 Jumlah Penduduk Berumur 15 Tahun Keatas Menurut Jenis Kegiatan Selama Seminggu yang Lalu dan Jenis Kelamin di Kabupaten Kotabaru, 2021
Population Aged 15 Years and Over by Type of Activity During The Previous Week and Sex in Kotabaru Regency, 2021

Kegiatan Utama <i>Main Activity</i>	Jenis Kelamin/Sex		
	Laki-Laki <i>Male</i>	Perempuan <i>Female</i>	Jumlah <i>Total</i>
(1)	(2)	(3)	(4)
Angkatan Kerja <i>Economically Active</i>	112 588	54 232	166 820
Bekerja/ <i>Working</i>	106 279	51 253	157 532
Pengangguran Terbuka <i>Unemployment</i>	6 309	2 979	9 288
Bukan Angkatan Kerja <i>Economically Inactive</i>	16 772	63 557	80 329
Sekolah/ <i>Attending School</i>	7 318	9 172	16 490
Mengurus Rumah Tangga <i>Housekeeping</i>	7 852	52 990	60 842
Lainnya/ <i>Others</i>	1 602	1 395	2 997
Jumlah/Total	129 360	117 789	247 149

Catatan/Note:

Sumber/Source: BPS, Survei Angkatan Kerja Nasional (Sakernas) Agustus/BPS-Statistics Indonesia, August National Labor Force Survey

Tabel
Table 3.2.2

Penduduk Berumur 15 Tahun ke Atas Menurut Pendidikan Tertinggi yang Ditamatkan dan Jenis Kegiatan Selama Seminggu yang Lalu di Kabupaten Kotabaru, 2021
Population 15 Years of Age and Over by Educational Attainment and Type of Activity During the Previous Week in Kotabaru Regency, 2021

Pendidikan Tertinggi yang Ditamatkan ¹ <i>Educational Attainment¹</i>	Angkatan Kerja/ <i>Economically Active</i>			Persentase Bekerja terhadap Angkatan Kerja <i>Percentage of Working to Economically Active</i>
	Bekerja <i>Working</i>	Pengangguran ² <i>Unemployment²</i>	Jumlah Angkatan Kerja <i>Total of Economically Active</i>	
(1)	(2)	(3)	(4)	(5)
0	71 102	3 713	74 815	95,04
1	27 489	898	28 387	96,84
2	43 144	4 128	47 272	91,27
3	15 797	549	16 346	96,64
Jumlah/Total	157 532	9 288	166 820	94,43

Lanjutan Tabel/*Continued Table 3.2.2*

Pendidikan Tertinggi yang Ditamatkan ¹ <i>Educational Attainment¹</i>	Bukan Angkatan Kerja <i>Not Economically Active</i>	Jumlah Total	Persentase Angkatan Kerja terhadap Penduduk Usia Kerja <i>Percentage of Economically Active to Working Age Population</i>
(1)	(6)	(7)	(8)
0	37 827	112 642	66,42
1	20 350	48 737	58,25
2	18 919	66 191	71,42
3	3 233	19 579	83,49
Jumlah/Total	80 329	247 149	67,5

Catatan/Note: ¹ 0. ≤ Sekolah Dasar (SD)/≤ *Primary School*
 1. Sekolah Menengah Pertama/*Junior High School*
 2. Sekolah Menengah Atas/*Senior High School*
 3. Perguruan Tinggi/*Collage*
² 1. Mencari pekerjaan/*Looking for work*
 2. Mempersiapkan usaha/*Establishing a new business/firm*
 3. Merasa tidak mungkin mendapat pekerjaan/*Hopeless of job*
 4. Sudah punya pekerjaan tetapi belum mulai bekerja/*Have a job in future start*

Sumber/Source: BPS, Survei Angkatan Kerja Nasional (Sakernas) Agustus/BPS-Statistics Indonesia, August National Labor Force Survey

Tabel
Table 3.2.3**Penduduk Berumur 15 Tahun Ke Atas yang Bekerja Selama Seminggu yang Lalu Menurut Status Pekerjaan Utama dan Jenis Kelamin di Kabupaten Kotabaru, 2021**
Population 15 Years of Age and Over who Worked During The Previous Week by Main Employment Status and Sex in Kotabaru Regency, 2021

Status Pekerjaan Utama Main Employment Status	Laki-Laki Male	Perempuan Female	Jumlah Total
(1)	(2)	(3)	(4)
Berusaha sendiri <i>Own account worker</i>	28 928	14 187	43 115
Berusaha dibantu buruh tidak tetap/buruh tidak dibayar <i>Employer assisted by temporary worker/unpaid worker</i>	10 630	4 526	15 156
Berusaha dibantu buruh tetap/buruh dibayar <i>Employer assisted by permanent worker/paid worker</i>	4 007	826	4 833
Buruh/Karyawan/Pegawai/ <i>Employee</i>	48 398	19 724	68 122
Pekerja bebas <i>Casual worker</i>	6 938	1 581	8 519
Pekerja keluarga/tak dibayar <i>Family worker/unpaid worker</i>	7 378	10 409	17 787
Jumlah/Total	106 279	51 253	157 532

Catatan/Note: ...

Sumber/Source: BPS, Survei Angkatan Kerja Nasional (Sakernas) Agustus/BPS-Statistics Indonesia, August National Labor Force Survey

BAB

04

SOSIAL DAN KESEJAHTERAAN RAKYAT

SOCIAL AND WARFARE

<https://kab.bps.go.id>

PENJELASAN TEKNIS**TECHNICAL NOTES**

- | | |
|--|--|
| <p>1. Tidak/belum pernah sekolah adalah mereka yang tidak pernah atau belum pernah terdaftar dan tidak pernah atau belum pernah aktif mengikuti pendidikan di suatu jenjang pendidikan formal. Termasuk juga yang tamat/belum tamat taman kanak-kanak tetapi tidak melanjutkan ke sekolah dasar.</p> | <p>1. <i>Not/never attending school is someone who has never attended or never been registered in a formal education, such as primary, secondary, and tertiary education. Those who just completed kindergarten are considered as never attended school.</i></p> |
| <p>2. Masih bersekolah adalah mereka yang terdaftar dan aktif mengikuti pendidikan formal dan nonformal (Paket A, B, atau C), baik pendidikan dasar, menengah maupun pendidikan tinggi. Bagi mahasiswa yang sedang cuti dianggap masih bersekolah.</p> | <p>2. <i>Attending school is someone who is currently attending primary, secondary, or tertiary education, including package A, package B, or package C. College student who postpones his/her study is considered as attending school.</i></p> |
| <p>3. Tidak bersekolah lagi adalah mereka yang pernah terdaftar dan aktif mengikuti pendidikan di suatu jenjang pendidikan formal dan nonformal (Paket A, B, atau C), tetapi pada saat pencacahan tidak lagi terdaftar dan tidak aktif mengikuti pendidikan.</p> | <p>3. <i>Not attending school anymore is someone who had enrolled and participated in formal and non-formal education in the past including package A, package B, or package C, but currently does not attend school.</i></p> |
| <p>4. Tamat sekolah adalah menyelesaikan pelajaran yang ditandai dengan lulus ujian akhir pada kelas atau tingkat terakhir suatu jenjang pendidikan di sekolah negeri maupun swasta dengan mendapatkan tanda</p> | <p>4. <i>Completed particular level of education is someone who has completed particular level of education in private or public school and accepting graduation certificate. Someone who has never attended the highest grade but</i></p> |

tamat belajar/ijazah. Seseorang yang belum mengikuti pelajaran pada kelas tertinggi tetapi telah mengikuti ujian akhir dan lulus dianggap tamat sekolah.

5. Jalur Pendidikan di Indonesia terdiri atas 1) pendidikan formal, 2) pendidikan nonformal, dan 3) pendidikan informal yang ketiganya dapat saling melengkapi dan memperkaya (Undang-Undang No. 20 Tahun 2014 tentang Sistem Pendidikan Nasional).

6. Jenjang Pendidikan Formal terdiri atas pendidikan dasar, pendidikan menengah, dan pendidikan tinggi. Jenis pendidikan yang diajarkan mencakup pendidikan umum, kejuruan, akademik, profesi, vokasi, keagamaan, dan khusus.

- Pendidikan Dasar berbentuk Sekolah Dasar (SD) dan Madrasah Ibtidaiyah (MI) atau bentuk lain yang sederajat serta Sekolah Menengah Pertama (SMP) dan Madrasah Tsanawiyah (MTs), atau bentuk lain yang sederajat.
- Pendidikan Menengah berbentuk Sekolah Menengah Atas (SMA), Madrasah Aliyah (MA), Sekolah Menengah Kejuruan (SMK), dan Madrasah Aliyah Kejuruan (MAK), atau bentuk lain yang sederajat.
- Pendidikan Tinggi merupakan

passed the final exam is considered as completed particular level of education.

5. *The Education System in Indonesia consists of 1) a formal education, 2) non-formal education, and 3) informal education that all three can be complementary and enriching (Law No. 20 Year 2014 about The National Education System).*

6. *The Formal Education Level consists of primary education, secondary education, and high education. The kind of education that taught consists of general education, vocational, academic, professional, religious, and specific education.*

- *The Primary Education consists of Elementary School and Islamic Elementary School or other equivalent forms and Junior High School and MTs, or other equivalent forms.*
- *The Secondary Education consists of the senior high school, MA, Vocational School, and Vocational Madrasah Aliyah, or other equivalent forms.*
- *The High Education consists of the education level after the secondary education that consists of diplomas, bachelor,*

jenjang pendidikan setelah pendidikan menengah yang mencakup program pendidikan diploma, sarjana, magister, spesialis, dan doktor yang diselenggarakan oleh perguruan tinggi. Perguruan tinggi dapat berbentuk akademi, politeknik, sekolah tinggi, institut, atau universitas.

master, specialist, and doctoral degrees that are held by the college. The colleges can be academy, polytechnic, high school, institute, or university.

7. Rumah Sakit adalah tempat pemeriksaan dan perawatan kesehatan, biasanya berada di bawah pengawasan dokter/tenaga medis, yang melayani penderita yang sakit untuk berobat rawat jalan atau rawat inap.

7. Hospital is a place for health check, usually controlled/supervised by doctors/medical personnel to serve the ill patients to get outpatient or inpatient treatment services.
8. Rumah Sakit Bersalin adalah rumah sakit khusus untuk persalinan, dilengkapi pelayanan spesialis pemeriksaan kehamilan, persalinan, rawat inap dan rawat jalan ibu dan anak yang berada di bawah pengawasan dokter spesialis kandungan.

8. Maternity Hospital is a specialized hospital for childbirth, has specialist inspection service to pregnancy, childbirth, hospitalization and outpatient for mothers and children that is under the supervision of an obstetrician.
9. Rumah Bersalin adalah sarana pelayanan kesehatan dengan izin sebagai rumah bersalin, dilengkapi pelayanan pemeriksaan kehamilan, persalinan serta pemeriksaan ibu dan anak yang berada di bawah pengawasan bidan senior.

9. Maternity House is health care facility with a license as a maternity house, equipped with prenatal care, childbirth and examination of mothers and children which is under the supervision of a senior midwife.
10. Poliklinik adalah sarana kesehatan yang dipakai untuk pelayanan

10. Polyclinic is a health facility in which to get outpatient services,

berobat jalan, biasanya berada di bawah pengawasan dokter/tenaga medis

usually under the control of doctor/medical personnel.

11. Puskesmas (Pusat Kesehatan Masyarakat) adalah unit pelaksana teknis dinas kesehatan kabupaten/kota yang mempunyai fungsi utama sebagai penyelenggara pelayanan kesehatan tingkat pertama. Wilayah kerja puskesmas maksimal adalah satu kecamatan dan untuk dapat menjangkau wilayah kerjanya, puskesmas mempunyai jaringan pelayanan yang meliputi unit Puskesmas Pembantu (Pustu), unit Puskesmas Keliling (Puskel), dan unit bidan desa/komunitas (Peraturan Menteri Kesehatan RI No. 75 Tahun 2015 Tentang Pusat Kesehatan Masyarakat).

11. *Public Health Center is technical implementation unit of regency health department that have the primary function as a first-level health care providers. The working area standard of public health center is one district and to reach their working areas, public health centers have a service network covering subsidiary of public health center, mobile public health center units, and midwife units (Regulation of the Minister of Health of Indonesia Number 75 Year 2015 about Public Health Center).*

12. Untuk mengukur kemiskinan, BPS menggunakan konsep kemampuan memenuhi kebutuhan dasar (basic needs approach). Dengan pendekatan ini, kemiskinan dipandang sebagai ketidakmampuan dari sisi ekonomi untuk memenuhi kebutuhan dasar makanan dan bukan makanan yang diukur dari sisi pengeluaran. Metode yang digunakan adalah menghitung Garis Kemiskinan (GK), yang terdiri dari dua komponen yaitu Garis Kemiskinan Makanan (GKM) dan Garis Kemiskinan Non-

12. *To measure poverty, BPS-Statistics Indonesia has used the concept of basic needs approach. Therefore, poverty is viewed as economic inability to fulfill food and non-food basic needs which are measured by consumption/expenditure. The method used is calculating poverty line, which consists of two components that are Food Poverty Line (FPL) and Non-Food Poverty Line (NFPL). The poverty line was calculated separately for urban and rural areas.*

Makanan (GKNM). Penghitungan Garis Kemiskinan dilakukan secara terpisah untuk daerah perkotaan dan perdesaan.

13. Penduduk miskin adalah penduduk yang memiliki rata-rata pengeluaran per kapita per bulan di bawah Garis Kemiskinan.
 14. Garis Kemiskinan Makanan (GKM) merupakan nilai pengeluaran kebutuhan minimum makanan yang disetarakan dengan 2.100 kkalori per kapita per hari. Garis Kemiskinan Non-Makanan (GKNM) adalah kebutuhan minimum untuk perumahan, sandang, pendidikan, kesehatan, dan kebutuhan dasar lainnya.
 15. Indeks Pembangunan Manusia (IPM) menjelaskan bagaimana penduduk dapat mengakses hasil pembangunan dalam memperoleh pendapatan, kesehatan, pendidikan dan sebagainya. IPM diperkenalkan oleh UNDP pada tahun 1990 dan dipublikasikan secara berkala dalam laporan tahunan Human Development Report (HDR). IPM dibentuk oleh 3 (tiga) dimensi dasar: Umur panjang dan hidup sehat; pengetahuan; dan standar hidup layak.
13. *A person whose expenditure per capita per month is below the poverty line is considered to be poor.*
 14. *The Food Poverty Line refers to the daily minimum requirement of 2,100 kcal per capita per day. The Non-Food Poverty Line refers to the minimum requirement for household necessities for clothing, education, health, and other basic individual needs.*
 15. *The Human Development Index (HDI) explains how people can access development results in obtaining income, health, education and so forth. HDI was introduced by United Nations Development Programme (UNDP) in 1990 and published periodically in the annual report of the Human Development Report. HDI was formed by three basic dimensions: a long and healthy life; knowledge; and a decent standard of living.*

ULASAN

Angka Partisipasi Murni (APM) menunjukkan seberapa banyak penduduk usia sekolah yang sudah dapat memanfaatkan fasilitas pendidikan sesuai pada jenjang pendidikannya. Secara umum, APM akan selalu lebih rendah dari APK karena Angka Partisipasi Kasar (APK) memperhitungkan jumlah penduduk di luar usia sekolah pada jenjang pendidikan yang bersangkutan. APK yang tinggi menunjukkan tingginya tingkat partisipasi sekolah, tanpa memperhatikan ketepatan usia sekolah pada jenjang pendidikannya.

Pada tahun 2021, APM Kabupaten Kotabaru untuk jenjang pendidikan SD/MI, SMP/MTs, dan SMA/SMK/MA berturut-turut sebesar 98,86; 75,91; dan 53,31. Sedangkan APK Kabupaten Kotabaru untuk jenjang pendidikan SD/MI, SMP/MTs, dan SMA/SMK/MA berturut-turut sebesar 111,96; 88,12; dan 63,88.

Garis kemiskinan menunjukkan jumlah rupiah minimum yang dibutuhkan untuk memenuhi kebutuhan pokok minimum makanan yang setara dengan 2100 kilokalori per kapita per hari dan kebutuhan pokok bukan makanan. Penduduk yang memiliki rata-rata pengeluaran konsumsi per kapita per bulan di bawah garis kemiskinan dikategorikan sebagai penduduk miskin.

DESCRIPTION

The Net Participation Rate (NER) shows how many school-age residents have been able to utilize educational facilities according to their education level. In general, the NER will always be lower than the GER because the Gross Enrollment Rate (GER) takes into account the total population outside school age at the level of education concerned. A high GER indicates a high level of school participation, regardless of the accuracy of school age at the level of education.

In 2021, the NER of Kotabaru Regency for SD / MI, SMP / MTs, and SMA / SMK / MA education levels is 98,86; 75,91; and 53,31. Meanwhile, the APK for Kotabaru Regency for SD / MI, SMP / MTs, and SMA / SMK / MA is 111,96; 88,12; and 63,88.

The poverty line shows the minimum amount of rupiah required to meet the minimum basic needs of food which is equivalent to 2100 kilocalories per capita per day and non-food staples. People who have an average consumption expenditure per capita per month below the poverty line are categorized as poor

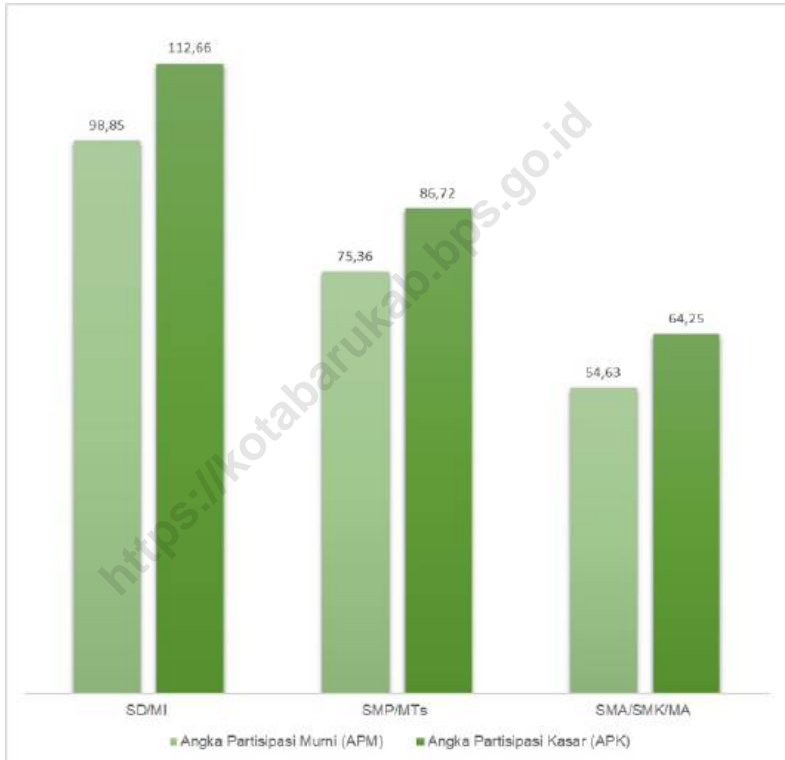
Pada tahun 2021, garis kemiskinan Kabupaten Kotabaru sebesar 466.121 rupiah/kapita/bulan dengan persentase penduduk miskin sebesar 4,22 persen, menurun apabila dibandingkan dengan persentase penduduk miskin tahun sebelumnya sebesar 4,49 persen.

In 2021, the poverty line for Kotabaru Regency was 466,121 rupiah / capita / month with the percentage of poor people at 4.22 percent, a decrease compared to the percentage of poor people in the previous year of 4.49 percent.

<https://kotabarakab.bps.go.id>

Gambar 4.1
Figures

Angka Partisipasi Murni (APM) dan Angka Partisipasi Kasar (APK) Menurut Jenjang Pendidikan di Kabupaten Kotabaru, 2021
Net Participation Rates and Gross Participation Rates by Educational Level in Kotabaru Regency, 2021



Sumber/Source : BPS, Survei Sosial Ekonomi Nasional (Susenas)/BPS-Statistics Indonesia, National Socioeconomic Survey

Gambar 4.2
Figures

**Persentase Penduduk Miskin di Kabupaten Kotabaru,
2014–2021**
*Percentage of Poor People in Kotabaru Regency, 2014–
2021*



Sumber/Source : BPS, Survei Sosial Ekonomi Nasional Maret/BPS-Statistics Indonesia, March National Socioeconomic Survey

4.1 PENDIDIKAN EDUCATION

Tabel
Table 4.1.1

Jumlah Sekolah, Guru, dan Murid Taman Kanak-Kanak (TK) di Bawah Kementerian Pendidikan dan Kebudayaan Menurut Kecamatan di Kabupaten Kotabaru, 2020/2021 dan 2021/2022
Number of Schools, Teachers, and Pupils in Kindergarten Under The Ministry of Education and Culture by Subdistrict in Kotabaru Regency, 2020/2021 and 2021/2022

Kecamatan Subdistrict	Sekolah/Schools					
	Negeri/Public		Swasta/Private		Jumlah/Total	
	2020/2021	2021/2022	2020/2021	2021/2022	2020/2021	2021/2022
(1)	(2)	(3)	(4)	(5)	(6)	(7)
Pulau Sembilan	1	1	5	7	6	8
Pulau Laut Barat	1	1	21	21	22	22
Pulau Laut Tanjung Selayar	1	1	2	2	3	3
Pulau Laut Selatan	1	1	9	10	10	11
Pulau Laut Kepulauan	1	1	10	11	11	12
Pulau Laut Timur	1	1	9	11	10	12
Pulau Sebuku	1	1	5	6	6	7
Pulau Laut Utara	1	1	52	52	53	53
Pulau Laut Tengah	1	1	8	6	9	7
Pulau Laut Sigam	-	-	-	-	-	-
Kelumpang Selatan	1	1	9	9	10	10
Kelumpang Hilir	1	1	10	10	11	11
Kelumpang Hulu	1	1	6	6	7	7
Hampang	1	1	2	8	3	9
Sungai Durian	1	1	6	6	7	7
Kelumpang Tengah	1	1	9	9	10	10
Kelumpang Barat	1	1	4	5	5	6
Kelumpang Utara	1	1	3	3	4	4
Pamukan Selatan	1	1	5	4	6	5
Sampanahan	1	1	3	5	4	6
Pamukan Utara	1	1	4	5	5	6
Pamukan Barat	1	1	3	3	4	4
Kabupaten Kotabaru	21	21	185	199	206	220

Lanjutan Tabel/Continued Table 4.1.1

Kecamatan Subdistrict	Guru ¹ /Teachers ¹					
	Negeri/Public		Swasta/Private		Jumlah/Total	
	2020/2021	2021/2022	2020/2021	2021/2022	2020/2021	2021/2022
(1)	(8)	(9)	(10)	(11)	(12)	(13)
Pulau Sembilan	6	8	16	29	22	37
Pulau Laut Barat	6	5	74	79	80	84
Pulau Laut Tanjung Selayar	6	6	9	11	15	17
Pulau Laut Selatan	7	5	44	45	51	50
Pulau Laut Kepulauan	7	7	49	57	56	64
Pulau Laut Timur	5	5	26	32	31	37
Pulau Sebuku	4	5	15	18	19	23
Pulau Laut Utara	13	12	216	215	229	227
Pulau Laut Tengah	3	3	24	19	27	22
Pulau Laut Sigam	-	-	-	-	-	-
Kelumpang Selatan	6	6	25	28	31	34
Kelumpang Hilir	5	5	47	52	52	57
Kelumpang Hulu	8	6	15	18	23	24
Hampang	5	6	6	21	11	27
Sungai Durian	5	4	15	16	20	20
Kelumpang Tengah	8	8	24	30	32	38
Kelumpang Barat	8	8	12	17	20	25
Kelumpang Utara	5	5	5	7	10	12
Pamakan Selatan	5	6	12	11	17	17
Sampanahan	5	5	11	17	16	22
Pamakan Utara	3	3	12	14	15	17
Pamakan Barat	6	6	13	14	19	20
Kabupaten Kotabaru	126	124	670	750	796	874

Lanjutan Tabel/*Continued Table 4.1.1*

Kecamatan Subdistrict	Murid/Students					
	Negeri/Public		Swasta/Private		Jumlah/Total	
	2020/2021	2021/2022	2020/2021	2021/2022	2020/2021	2021/2022
(1)	(14)	(15)	(16)	(17)	(18)	(19)
Pulau Sembilan	57	60	178	173	235	233
Pulau Laut Barat	42	25	744	554	786	579
Pulau Laut Tanjung Selayar	42	26	143	84	185	110
Pulau Laut Selatan	51	28	418	468	469	496
Pulau Laut Kepulauan	51	39	561	444	612	483
Pulau Laut Timur	32	28	273	314	305	342
Pulau Sebuku	44	50	130	138	174	188
Pulau Laut Utara	79	61	1 794	1 574	1 873	1 635
Pulau Laut Tengah	13	12	235	233	248	245
Pulau Laut Sigam	-	-	-	-	-	-
Kelumpang Selatan	65	42	230	239	295	281
Kelumpang Hilir	58	56	664	614	722	670
Kelumpang Hulu	62	66	203	204	265	270
Hampang	18	29	94	218	112	247
Sungai Durian	46	44	230	206	276	250
Kelumpang Tengah	79	56	267	240	346	296
Kelumpang Barat	68	66	114	112	182	178
Kelumpang Utara	42	47	75	61	117	108
Pamakan Selatan	55	56	256	218	311	274
Sampanahan	49	41	100	166	149	207
Pamakan Utara	33	35	205	188	238	223
Pamakan Barat	32	43	154	147	186	190
Kabupaten Kotabaru	1 018	910	7 068	6 595	8 086	7 505

Catatan/Note: ¹ Jumlah guru termasuk kepala sekolah dan guru/*The total of teachers including headmaster and teacher*

Sumber/Source: Kementerian Pendidikan dan Kebudayaan, Data Semester Ganjil/*Ministry of Educations and Culture, Odd Semester Data*

Tabel
Table 4.1.2**Jumlah Sekolah, Guru, dan Murid Raudatul Athfal (RA)
di Bawah Kementerian Agama Menurut Kecamatan di
Kabupaten Kotabaru, 2020/2021 dan 2021/2022**
**Number of Schools, Teachers, and Pupils in Raudatul Athfal
(RA) Under The Ministry of Religious Affairs by Subdistrict in
Kotabaru Regency, 2020/2021 dan 2021/2022**

Kecamatan Subdistrict	Sekolah/Schools		Guru/Teachers		Murid/Pupils	
	2020/2021	2021/2022	2020/2021	2021/2022	2020/2021	2021/2022
(1)	(2)	(3)	(4)	(5)	(6)	(7)
Pulau Sembilan	-	-	-	-	-	-
Pulau Laut Barat	1	-	4	-	26	-
Pulau Laut Tanjung Selayar	-	1	-	4	-	12
Pulau Laut Selatan	-	-	-	-	-	-
Pulau Laut Kepulauan	-	-	-	-	-	-
Pulau Laut Timur	-	-	-	-	-	-
Pulau Sebuku	-	-	-	-	-	-
Pulau Laut Utara	8	8	46	56	501	529
Pulau Laut Tengah	4	4	15	16	88	111
Pulau Laut Slgam	...	-	...	-	...	-
Kelumpang Selatan	-	-	-	-	-	-
Kelumpang Hilir	1	1	7	7	131	103
Kelumpang Hulu	-	-	-	-	-	-
Hampang	-	-	-	-	-	-
Sungai Durian	-	-	-	-	-	-
Kelumpang Tengah	-	-	-	-	-	-
Kelumpang Barat	-	-	-	-	-	-
Kelumpang Utara	-	-	-	-	-	-
Pamakan Selatan	-	-	-	-	-	-
Sampanahan	1	1	3	4	-	53
Pamakan Utara	-	-	-	-	-	-
Pamakan Barat	-	-	-	-	-	-
Kabupaten Kotabaru	15	15	75	87	746	808

Catatan/Note: Seluruh Raudatul Athfal (RA) berstatus swasta/All Raudatul Athfal (RA) are private

Sumber/Source: Kementerian Agama, EMIS, Data Semester Ganjil/ Ministry of Religious Affairs, EMIS, Odd Semester Data

Tabel
Table 4.1.3

Jumlah Sekolah, Guru, dan Murid Sekolah Dasar (SD) di Bawah Kementerian Pendidikan dan Kebudayaan Menurut Kecamatan di Kabupaten Kotabaru, 2019/2020 dan 2020/2021
Number of Schools, Teachers, and Pupils in Primary Schools Under The Ministry of Education and Culture by Subdistrict in Kotabaru Regency, 2019/2020 and 2020/2021

Kecamatan Subdistrict	Sekolah/Schools					
	Negeri/Public		Swasta/Private		Jumlah/Total	
	2020/2021	2021/2022	2020/2021	2021/2022	2020/2021	2021/2022
(1)	(2)	(3)	(4)	(5)	(6)	(7)
Pulau Sembilan	5	5	-	-	5	5
Pulau Laut Barat	7	7	-	-	7	7
Pulau Laut Tanjung Selayar	11	11	-	-	11	11
Pulau Laut Selatan	9	9	-	-	9	9
Pulau Laut Kepulauan	9	9	-	-	9	9
Pulau Laut Timur	14	14	3	3	17	17
Pulau Sebuku	7	7	-	-	7	7
Pulau Laut Utara	37	19	4	2	41	21
Pulau Laut Tengah	11	11	-	-	11	11
Pulau Laut Sigam	-	-	-	-	-	-
Kelumpang Selatan	10	10	-	-	10	10
Kelumpang Hilir	14	14	2	2	16	16
Kelumpang Hulu	12	12	4	4	16	16
Hampang	12	12	1	1	13	13
Sungai Durian	7	7	4	4	11	11
Kelumpang Tengah	11	11	1	1	12	12
Kelumpang Barat	7	7	-	-	7	7
Kelumpang Utara	7	7	-	-	7	7
Pamakan Selatan	11	11	3	3	15	14
Sampanahan	9	9	1	1	10	10
Pamakan Utara	11	11	7	7	18	18
Pamakan Barat	5	5	-	-	5	5
Kabupaten Kotabaru	226	208	30	28	257	236

Lanjutan Tabel/Continued Table 4.1.3

Kecamatan Subdistrict	Guru ¹ /Teachers ¹					
	Negeri/Public		Swasta/Private		Jumlah/Total	
	2020/2021	2021/2022	2020/2021	2021/2022	2020/2021	2021/2022
(1)	(8)	(9)	(10)	(11)	(12)	(13)
Pulau Sembilan	57	61	-	-	57	61
Pulau Laut Barat	87	90	-	-	87	90
Pulau Laut Tanjung Selayar	112	119	-	-	112	119
Pulau Laut Selatan	104	104	-	-	104	104
Pulau Laut Kepulauan	111	107	-	-	111	107
Pulau Laut Timur	124	117	27	30	151	147
Pulau Sebuku	74	68	-	-	74	68
Pulau Laut Utara	534	279	50	30	584	309
Pulau Laut Tengah	114	108	-	-	114	108
Pulau Laut Sigam	-	-	-	-	-	-
Kelumpang Selatan	90	93	-	-	90	93
Kelumpang Hilir	171	155	29	32	200	187
Kelumpang Hulu	133	129	28	25	161	154
Hampang	120	123	9	11	129	134
Sungai Durian	78	74	35	34	113	108
Kelumpang Tengah	112	93	12	13	124	106
Kelumpang Barat	49	53	-	-	49	53
Kelumpang Utara	59	63	-	-	59	63
Pamakan Selatan	77	91	24	25	103	116
Sampanahan	101	101	8	7	109	108
Pamakan Utara	65	84	51	51	116	135
Pamakan Barat	62	64	-	-	62	64
Kabupaten Kotabaru	2 434	2 176	273	258	2 709	2 434

Lanjutan Tabel/Continued Table 4.1.3

Kecamatan Subdistrict	Murid/Students					
	Negeri/Public		Swasta/Private		Jumlah/Total	
	2020/2021	2021/2022	2020/2021	2021/2022	2020/2021	2021/2022
(1)	(14)	(15)	(16)	(17)	(18)	(19)
Pulau Sembilan	656	619	-	-	656	619
Pulau Laut Barat	1 215	1 184	-	-	1 215	1 184
Pulau Laut Tanjung Selayar	1 546	1 509	-	-	1 546	1 509
Pulau Laut Selatan	1 055	1 024	-	-	1 055	1 024
Pulau Laut Kepulauan	1 908	1 883	-	-	1 908	1 883
Pulau Laut Timur	1 120	1 123	420	391	1 540	1 514
Pulau Sebuku	740	723	-	-	740	723
Pulau Laut Utara	7 553	4 219	678	428	8 231	4 647
Pulau Laut Tengah	1 268	1 213	-	-	1 268	1 213
Pulau Laut Sigam	-	-	-	-	-	-
Kelumpang Selatan	1 111	1 071	-	-	1 111	1 071
Kelumpang Hilir	2 760	2 700	505	518	3 265	3 218
Kelumpang Hulu	1 418	1 369	370	400	1 788	1 769
Hampang	1 594	1 568	181	173	1 775	1 741
Sungai Durian	1 110	1 106	761	706	1 871	1 812
Kelumpang Tengah	1 399	1 319	203	223	1 602	1 542
Kelumpang Barat	882	838	-	-	882	838
Kelumpang Utara	665	665	-	-	665	665
Pamakan Selatan	1 009	983	466	443	1 481	1 426
Sampanahan	1 168	1 180	74	75	1 242	1 255
Pamakan Utara	751	728	963	924	1 714	1 652
Pamakan Barat	1 190	1 202	-	-	1 190	1 202
Kabupaten Kotabaru	32 118	28 226	4 621	4 281	36 745	32 507

Catatan/Note: ¹ Jumlah guru termasuk kepala sekolah dan guru/The total of teachers including headmaster and teacher

Sumber/Source: Kementerian Pendidikan dan Kebudayaan, Data Semester Ganjil/Ministry of Educations and Culture, Odd Semester Data

Tabel
Table 4.1.4

Jumlah Sekolah, Guru, dan Murid Madrasah Ibtidaiyah (MI) di Bawah Kementerian Agama Menurut Kecamatan Menurut Kecamatan di Kabupaten Kotabaru, 2020/2021 dan 2021/2022
Number of Schools, Teachers, and Pupils in Madrasah Ibtidaiyah (MI) Under The Ministry of Religious Affairs by Subdistrict in Kotabaru Regency, 2020/2021 dan 2021/2022

Kecamatan Subdistrict	Sekolah/Schools					
	Negeri/Public		Swasta/Private		Jumlah/Total	
	2019/2020	2020/2021	2019/2020	2020/2021	2019/2020	2020/2021
(1)	(2)	(3)	(4)	(5)	(6)	(7)
Pulau Sembilan	-	-	1	1	1	1
Pulau Laut Barat	-	-	-	-	-	-
Pulau Laut Tanjung Selayar	-	-	-	-	-	-
Pulau Laut Selatan	1	1	-	-	1	1
Pulau Laut Kepulauan	-	-	-	-	-	-
Pulau Laut Timur	-	-	-	-	-	-
Pulau Sebuku	-	-	1	1	1	1
Pulau Laut Utara	1	1	6	6	7	7
Pulau Laut Tengah	-	-	-	-	-	-
Pulau Laut Sigam	-	-	-	-	-	-
Kelumpang Selatan	-	-	-	-	-	-
Kelumpang Hilir	-	-	-	-	-	-
Kelumpang Hulu	-	-	-	-	-	-
Hampang	-	-	-	-	-	-
Sungai Durian	-	-	-	-	-	-
Kelumpang Tengah	-	-	-	-	-	-
Kelumpang Barat	-	-	-	-	-	-
Kelumpang Utara	-	-	-	-	-	-
Pamukan Selatan	-	-	-	-	-	-
Sampanahan	-	-	-	-	-	-
Pamukan Utara	-	-	-	-	-	-
Pamukan Barat	-	-	-	-	-	-
Kabupaten Kotabaru	2	2	8	8	10	10

Lanjutan Tabel/Continued Table 4.1.4

Kecamatan Subdistrict	Guru/Teachers					
	Negeri/Public		Swasta/Private		Jumlah/Total	
	2019/2020	2020/2021	2019/2020	2020/2021	2019/2020	2020/2021
(1)	(8)	(9)	(10)	(11)	(12)	(13)
Pulau Sembilan	-	-	10	13	10	13
Pulau Laut Barat	-	-	-	-	-	-
Pulau Laut Tanjung Selayar	-	-	-	-	-	-
Pulau Laut Selatan	16	19	-	-	16	19
Pulau Laut Kepulauan	-	-	-	-	-	-
Pulau Laut Timur	-	-	-	-	-	-
Pulau Sebuku	-	-	6	6	6	6
Pulau Laut Utara	24	29	84	80	108	109
Pulau Laut Tengah	-	-	-	-	-	-
Pulau Laut Sigam	-	-	-	-	-	-
Kelumpang Selatan	-	-	-	-	-	-
Kelumpang Hilir	-	-	-	-	-	-
Kelumpang Hulu	-	-	-	-	-	-
Hampang	-	-	-	-	-	-
Sungai Durian	-	-	-	-	-	-
Kelumpang Tengah	-	-	-	-	-	-
Kelumpang Barat	-	-	-	-	-	-
Kelumpang Utara	-	-	-	-	-	-
Pamukan Selatan	-	-	-	-	-	-
Samparahan	-	-	-	-	-	-
Pamukan Utara	-	-	-	-	-	-
Pamukan Barat	-	-	-	-	-	-
Kabupaten Kotabaru	40	48	100	99	140	147

Lanjutan Tabel/*Continued Table* 4.1.4

Kecamatan Subdistrict	Murid/Pupils					
	Negeri/Public		Swasta/Private		Jumlah/Total	
	2019/2020	2020/2021	2019/2020	2020/2021	2019/2020	2020/2021
(1)	(14)	(15)	(16)	(17)	(18)	(19)
Pulau Sembilan	-	-	176	163	176	163
Pulau Laut Barat	-	-	-	-	-	-
Pulau Laut Tanjung Selayar	-	-	-	-	-	-
Pulau Laut Selatan	240	251	-	-	240	251
Pulau Laut Kepulauan	-	-	-	-	-	-
Pulau Laut Timur	-	-	-	-	-	-
Pulau Sebuku	-	-	82	89	82	89
Pulau Laut Utara	369	376	1 422	1 186	1 791	1 562
Pulau Laut Tengah	-	-	-	-	-	-
Pulau Laut Sigam	-	-	-	-	-	-
Kelumpang Selatan	-	-	-	-	-	-
Kelumpang Hilir	-	-	-	-	-	-
Kelumpang Hulu	-	-	-	-	-	-
Hampang	-	-	-	-	-	-
Sungai Durian	-	-	-	-	-	-
Kelumpang Tengah	-	-	-	-	-	-
Kelumpang Barat	-	-	-	-	-	-
Kelumpang Utara	-	-	-	-	-	-
Pamakan Selatan	-	-	-	-	-	-
Sampanahan	-	-	-	-	-	-
Pamakan Utara	-	-	-	-	-	-
Pamakan Barat	-	-	-	-	-	-
Kabupaten Kotabaru	609	627	1 680	1 438	2 289	2 065

Catatan/Note: ...

Sumber/Source: Kementerian Agama, EMIS, Data Semester Ganjil/ Ministry of Religious Affairs, EMIS, Odd Semester Data

Tabel
Table 4.1.5

Jumlah Sekolah, Guru, dan Murid Sekolah Menengah Pertama (SMP) di Bawah Kementerian Pendidikan dan Kebudayaan Menurut Kecamatan di Kabupaten Kotabaru, 2020/2021 dan 2021/2022
Number of Schools, Teachers, and Pupils in Junior High Schools Under The Ministry of Education and Culture by Subdistrict in Kotabaru Regency, 2020/2021 dan 2021/2022

Kecamatan Subdistrict	Sekolah/Schools					
	Negeri/Public		Swasta/Private		Jumlah/Total	
	2020/2021	2021/2022	2020/2021	2021/2022	2020/2021	2021/2022
(1)	(2)	(3)	(4)	(5)	(6)	(7)
Pulau Sembilan	2	2	-	-	2	2
Pulau Laut Barat	2	2	-	-	2	2
Pulau Laut Tanjung Selayar	2	2	-	-	2	2
Pulau Laut Selatan	3	3	-	-	3	3
Pulau Laut Kepulauan	2	2	-	-	2	2
Pulau Laut Timur	2	2	1	1	3	3
Pulau Sebuku	2	2	-	-	2	2
Pulau Laut Utara	7	4	4	3	11	7
Pulau Laut Tengah	4	4	-	-	4	4
Pulau Laut Sigam	-	-	-	-	-	-
Kelumpang Selatan	3	3	-	-	3	3
Kelumpang Hilir	2	2	1	1	3	3
Kelumpang Hulu	2	2	-	-	2	2
Hampang	2	2	-	-	2	2
Sungai Durian	3	3	-	-	3	3
Kelumpang Tengah	3	3	-	-	3	3
Kelumpang Barat	1	1	-	-	1	1
Kelumpang Utara	2	2	-	-	2	2
Pamakan Selatan	3	3	1	1	4	4
Sampanahan	2	2	-	-	2	2
Pamakan Utara	3	3	2	2	5	5
Pamakan Barat	1	1	-	-	1	1
Kabupaten Kotabaru	53	50	9	8	62	58

Lanjutan Tabel/*Continued Table* 4.1.5

Kecamatan Subdistrict	Guru ¹ /Teachers ¹					
	Negeri/Public		Swasta/Private		Jumlah/Total	
	2020/2021	2021/2022	2020/2021	2021/2022	2020/2021	2021/2022
(1)	(8)	(9)	(10)	(11)	(12)	(13)
Pulau Sembilan	36	34	-	-	36	34
Pulau Laut Barat	26	26	-	-	26	26
Pulau Laut Tanjung Selayar	25	24	-	-	25	24
Pulau Laut Selatan	33	33	-	-	33	33
Pulau Laut Kepulauan	32	31	-	-	32	31
Pulau Laut Timur	30	32	10	10	40	42
Pulau Sebuku	20	20	-	-	20	20
Pulau Laut Utara	194	129	33	18	227	147
Pulau Laut Tengah	42	41	-	-	42	41
Pulau Laut Sigam	-	-	-	-	-	-
Kelumpang Selatan	34	33	-	-	34	33
Kelumpang Hilir	42	39	14	13	56	52
Kelumpang Hulu	34	34	-	-	34	34
Hampang	23	25	-	-	23	25
Sungai Durian	35	36	-	-	35	36
Kelumpang Tengah	34	33	-	-	34	33
Kelumpang Barat	17	18	-	-	17	18
Kelumpang Utara	23	22	-	-	23	22
Pamakan Selatan	40	39	12	12	52	51
Sampanahan	31	27	-	-	31	27
Pamakan Utara	31	32	19	19	50	51
Pamakan Barat	22	24	-	-	22	24
Kabupaten Kotabaru	804	732	88	72	892	804

Lanjutan Tabel/*Continued Table 4.1.5*

Kecamatan Subdistrict	Murid/Students					
	Negeri/Public		Swasta/Private		Jumlah/Total	
	2020/2021	2021/2022	2020/2021	2021/2022	2020/2021	2021/2022
(1)	(14)	(15)	(16)	(17)	(18)	(19)
Pulau Sembilan	292	283	-	-	292	283
Pulau Laut Barat	302	299	-	-	302	299
Pulau Laut Tanjung Selayar	480	453	-	-	480	453
Pulau Laut Selatan	465	440	-	-	465	440
Pulau Laut Kepulauan	449	435	-	-	449	435
Pulau Laut Timur	440	383	152	142	592	525
Pulau Sebuku	249	322	-	-	249	322
Pulau Laut Utara	2 479	1 804	420	212	2 899	2 016
Pulau Laut Tengah	568	481	-	-	568	481
Pulau Laut Sigam	-	-	-	-	-	-
Kelumpang Selatan	453	416	-	-	453	416
Kelumpang Hilir	638	630	236	319	874	949
Kelumpang Hulu	506	525	-	-	506	525
Hampang	434	412	-	-	434	412
Sungai Durian	478	421	-	-	478	421
Kelumpang Tengah	429	473	-	-	429	473
Kelumpang Barat	219	212	-	-	219	212
Kelumpang Utara	238	203	-	-	238	203
Pamakan Selatan	383	399	170	182	553	581
Sampanahan	351	326	-	-	351	326
Pamakan Utara	374	345	293	283	667	628
Pamakan Barat	472	452	-	-	472	452
Kabupaten Kotabaru	10 699	9 714	1 271	1 138	11 970	10 852

Catatan/Note: ¹ Jumlah guru termasuk kepala sekolah dan guru/*The total of teachers including headmaster and teacher*

Sumber/Source: Kementerian Pendidikan dan Kebudayaan, Data Semester Ganjil/*Ministry of Educations and Culture, Odd Semester Data*

Tabel
Table 4.1.6

Jumlah Sekolah, Guru, dan Murid Madrasah Tsanawiyah (MTs) di Bawah Kementerian Agama Menurut Kecamatan di Kabupaten Kotabaru, 2020/2021 dan 2021/2022
Number of Schools, Teachers, and Pupils in Madrasah Tsanawiyah (MTs) Under The Ministry of Religious Affairs by Subdistrict in Kotabaru Regency, 2020/2021 dan 2021/2022

Kecamatan Subdistrict	Sekolah/Schools					
	Negeri/Public		Swasta/Private		Jumlah/Total	
	2019/2020	2020/2021	2019/2020	2020/2021	2019/2020	2020/2021
(1)	(2)	(3)	(4)	(5)	(6)	(7)
Pulau Sembilan	-	-	-	-	-	-
Pulau Laut Barat	-	-	2	2	2	2
Pulau Laut Tanjung Selayar	-	-	1	1	1	1
Pulau Laut Selatan	-	-	1	1	1	1
Pulau Laut Kepulauan	-	-	2	2	2	2
Pulau Laut Timur	-	-	-	-	-	-
Pulau Sebuk	-	-	1	1	1	1
Pulau Laut Utara	2	2	2	2	4	4
Pulau Laut Tengah	-	-	1	1	1	1
Pulau Laut Sigam	-	-	-	-	-	-
Kelumpang Selatan	-	-	-	-	-	-
Kelumpang Hilir	-	-	1	1	1	1
Kelumpang Hulu	-	-	1	1	1	1
Hampang	-	-	-	-	-	-
Sungai Durian	-	-	-	-	-	-
Kelumpang Tengah	-	-	-	-	-	-
Kelumpang Barat	-	-	-	-	-	-
Kelumpang Utara	-	-	-	-	-	-
Pamakan Selatan	-	-	-	-	-	-
Sampanahan	-	-	2	2	2	2
Pamakan Utara	-	-	-	-	-	-
Pamakan Barat	-	-	1	1	1	1
Kabupaten Kotabaru	2	2	15	15	17	17

Lanjutan Tabel/Continued Table 4.1.6

Kecamatan Subdistrict	Guru/Teachers					
	Negeri/Public		Swasta/Private		Jumlah/Total	
	2019/2020	2020/2021	2019/2020	2020/2021	2019/2020	2020/2021
(1)	(8)	(9)	(10)	(11)	(12)	(13)
Pulau Sembilan	-	-	-	-	-	-
Pulau Laut Barat	-	-	24	24	24	24
Pulau Laut Tanjung Selayar	-	-	12	12	12	12
Pulau Laut Selatan	-	-	14	15	14	15
Pulau Laut Kepulauan	-	-	34	38	34	38
Pulau Laut Timur	-	-	-	-	-	-
Pulau Sebuku	-	-	6	7	6	7
Pulau Laut Utara	53	69	40	42	93	111
Pulau Laut Tengah	-	-	8	11	8	11
Pulau Laut Sigam	-	-	-	-	-	-
Kelumpang Selatan	-	-	-	-	-	-
Kelumpang Hilir	-	-	17	19	17	19
Kelumpang Hulu	-	-	15	15	15	15
Hampang	-	-	-	-	-	-
Sungai Durian	-	-	-	-	-	-
Kelumpang Tengah	-	-	-	-	-	-
Kelumpang Barat	-	-	-	-	-	-
Kelumpang Utara	-	-	-	-	-	-
Pamakan Selatan	-	-	-	-	-	-
Sampanahan	-	-	30	30	30	30
Pamakan Utara	-	-	-	-	-	-
Pamakan Barat	-	-	10	13	10	13
Kabupaten Kotabaru	53	69	210	226	263	295

Lanjutan Tabel/*Continued Table 4.1.6*

Kecamatan Subdistrict	Murid/Pupils					
	Negeri/Public		Swasta/Private		Jumlah/Total	
	2019/2020	2020/2021	2019/2020	2020/2021	2019/2020	2020/2021
(1)	(14)	(15)	(16)	(17)	(18)	(19)
Pulau Sembilan	-	-	-	-	-	-
Pulau Laut Barat	-	-	388	407	388	407
Pulau Laut Tanjung Selayar	-	-	122	98	122	98
Pulau Laut Selatan	-	-	144	150	144	150
Pulau Laut Kepulauan	-	-	399	377	399	377
Pulau Laut Timur	-	-	-	-	-	-
Pulau Sebuku	-	-	37	50	37	50
Pulau Laut Utara	967	932	509	475	1 476	1 407
Pulau Laut Tengah	-	-	37	70	37	70
Pulau Laut Sigam	-	-	-	-	-	-
Kelumpang Selatan	-	-	-	-	-	-
Kelumpang Hilir	-	-	215	217	215	217
Kelumpang Hulu	-	-	112	107	112	107
Hampang	-	-	-	-	-	-
Sungai Durian	-	-	-	-	-	-
Kelumpang Tengah	-	-	-	-	-	-
Kelumpang Barat	-	-	-	-	-	-
Kelumpang Utara	-	-	-	-	-	-
Pamakan Selatan	-	-	-	-	-	-
Sampanahan	-	-	256	289	256	289
Pamakan Utara	-	-	-	-	-	-
Pamakan Barat	-	-	64	55	64	55
Kabupaten Kotabaru	967	932	2 283	2 295	3 250	3 227

Catatan/Note: ...

Sumber/Source: Kementerian Agama, EMIS, Data Semester Ganjil/ Ministry of Religious Affairs, EMIS, Odd Semester Data

Tabel
Table 4.1.7

Jumlah Sekolah, Guru, dan Murid Sekolah Menengah Atas (SMA) di Bawah Kementerian Pendidikan dan Kebudayaan Menurut Kecamatan di Kabupaten Kotabaru, 2020/2021 dan 2021/2022
Number of Schools, Teachers, and Pupils in Senior High Schools Under The Ministry of Education and Culture by Subdistrict in Kotabaru Regency, 2019/2020 and 2021/2022

Kecamatan Subdistrict	Sekolah/Schools					
	Negeri/Public		Swasta/Private		Jumlah/Total	
	2020/2021	2021/2022	2020/2021	2021/2022	2020/2021	2021/2022
(1)	(2)	(3)	(4)	(5)	(6)	(7)
Pulau Sembilan	1	1	-	-	1	1
Pulau Laut Barat	1	1	1	1	2	2
Pulau Laut Tanjung Selayar	-	-	-	-	-	-
Pulau Laut Selatan	1	1	-	-	1	1
Pulau Laut Kepulauan	1	2	1	1	2	3
Pulau Laut Timur	1	1	-	-	1	1
Pulau Sebuk	1	1	1	1	2	2
Pulau Laut Utara	2	2	2	2	4	4
Pulau Laut Tengah	1	1	-	-	1	1
Pulau Laut Sigam	-	-	-	-	-	-
Kelumpang Selatan	1	1	-	-	1	1
Kelumpang Hilir	1	1	1	1	2	2
Kelumpang Hulu	1	1	1	1	2	2
Hampang	1	1	-	-	1	1
Sungai Durian	-	-	-	-	-	-
Kelumpang Tengah	1	1	-	-	1	1
Kelumpang Barat	1	1	-	-	1	1
Kelumpang Utara	1	1	-	-	1	1
Pamakan Selatan	1	2	-	-	1	2
Sampanahan	1	1	-	-	1	1
Pamakan Utara	1	1	-	-	1	1
Pamakan Barat	1	1	-	-	1	1
Kabupaten Kotabaru	20	22	7	7	27	29

Lanjutan Tabel/Continued Table 4.1.7

Kecamatan Subdistrict	Guru ¹ /Teachers ¹					
	Negeri/Public		Swasta/Private		Jumlah/Total	
	2020/2021	2021/2022	2020/2021	2021/2022	2020/2021	2021/2022
(1)	(8)	(9)	(10)	(11)	(12)	(13)
Pulau Sembilan	14	19	-	-	14	19
Pulau Laut Barat	28	26	14	14	42	40
Pulau Laut Tanjung Selayar	-	-	-	-	-	-
Pulau Laut Selatan	24	24	-	-	24	24
Pulau Laut Kepulauan	16	30	13	14	29	44
Pulau Laut Timur	26	25	-	-	26	25
Pulau Sebuku	14	14	12	10	26	24
Pulau Laut Utara	92	93	26	28	118	121
Pulau Laut Tengah	20	19	-	-	20	19
Pulau Laut Sigam	-	-	-	-	-	-
Kelumpang Selatan	15	17	-	-	15	17
Kelumpang Hilir	24	28	11	11	35	39
Kelumpang Hulu	21	22	5	5	26	27
Hampang	14	14	-	-	14	14
Sungai Durian	-	-	-	-	-	-
Kelumpang Tengah	13	12	-	-	13	12
Kelumpang Barat	12	13	-	-	12	13
Kelumpang Utara	17	18	-	-	17	18
Pamakan Selatan	21	28	-	-	21	28
Samanahan	24	21	-	-	24	21
Pamakan Utara	18	18	-	-	18	18
Pamakan Barat	17	21	-	-	17	21
Kabupaten Kotabaru	430	462	81	82	511	544

Lanjutan Tabel/Continued Table 4.1.7

Kecamatan Subdistrict	Murid/Students					
	Negeri/Public		Swasta/Private		Jumlah/Total	
	2020/2021	2021/2022	2020/2021	2021/2022	2020/2021	2021/2022
(1)	(14)	(15)	(16)	(17)	(18)	(19)
Pulau Sembilan	201	199	-	-	201	199
Pulau Laut Barat	623	632	52	64	675	696
Pulau Laut Tanjung Selayar	-	-	-	-	-	-
Pulau Laut Selatan	439	443	-	-	439	443
Pulau Laut Kepulauan	115	239	219	198	334	437
Pulau Laut Timur	322	331	-	-	322	331
Pulau Sebuku	170	163	49	47	219	210
Pulau Laut Utara	1 744	1 747	369	291	2 113	2 038
Pulau Laut Tengah	249	260	-	-	249	260
Pulau Laut Sigam	-	-	-	-	-	-
Kelumpang Selatan	250	241	-	-	250	241
Kelumpang Hilir	428	414	138	141	566	555
Kelumpang Hulu	304	281	65	62	369	343
Hampang	116	126	-	-	116	126
Sungai Durian	-	-	-	-	-	-
Kelumpang Tengah	173	175	-	-	173	175
Kelumpang Barat	236	245	-	-	236	245
Kelumpang Utara	173	199	-	-	173	199
Pamakan Selatan	277	293	-	-	277	293
Samparahan	408	378	-	-	408	378
Pamakan Utara	229	236	-	-	229	236
Pamakan Barat	445	451	-	-	445	451
Kabupaten Kotabaru	6 902	7 053	892	803	7 794	7 856

Catatan/Note: ¹ Jumlah guru termasuk kepala sekolah dan guru/The total of teachers including headmaster and teacher

Sumber/Source: Kementerian Pendidikan dan Kebudayaan, Data Semester Ganjil/Ministry of Educations and Culture, Odd Semester Data

Tabel
Table 4.1.8

Jumlah Sekolah, Guru, dan Murid Sekolah Menengah Kejuruan (SMK) di Bawah Kementerian Pendidikan dan Kebudayaan Menurut Kecamatan di Kabupaten Kotabaru, 2020/2021 dan 2021/2022
Number of Schools, Teachers, and Pupils in Vocational High Schools Under The Ministry of Education and Culture by Subdistrict in Kotabaru Regency, 2019/2020 and 2021/2022

Kecamatan Subdistrict	Sekolah/Schools					
	Negeri/Public		Swasta/Private		Jumlah/Total	
	2020/2021	2021/2022	2020/2021	2021/2022	2020/2021	2021/2022
(1)	(2)	(3)	(4)	(5)	(6)	(7)
Pulau Sembilan	-	-	-	-	-	-
Pulau Laut Barat	1	1	-	-	1	1
Pulau Laut Tanjung Selayar	-	-	-	-	-	-
Pulau Laut Selatan	-	-	-	-	-	-
Pulau Laut Kepulauan	-	-	-	-	-	-
Pulau Laut Timur	-	-	-	-	-	-
Pulau Sebuk	-	-	-	-	-	-
Pulau Laut Utara	2	2	1	1	3	3
Pulau Laut Tengah	-	-	-	-	-	-
Pulau Laut Sigam	-	-	-	-	-	-
Kelumpang Selatan	-	-	-	-	-	-
Kelumpang Hilir	1	1	-	-	1	1
Kelumpang Hulu	-	-	-	-	-	-
Hampang	-	-	-	-	-	-
Sungai Durian	1	1	-	-	1	1
Kelumpang Tengah	-	-	-	-	-	-
Kelumpang Barat	-	-	-	-	-	-
Kelumpang Utara	-	-	-	-	-	-
Pamakan Selatan	-	-	-	-	-	-
Samparahan	-	-	-	-	-	-
Pamakan Utara	-	-	1	1	1	1
Pamakan Barat	-	-	-	-	-	-
Kabupaten Kotabaru	5	5	2	2	7	7

Lanjutan Tabel/Continued Table 4.1.8

Kecamatan Subdistrict	Guru ¹ /Teachers ¹					
	Negeri/Public		Swasta/Private		Jumlah/Total	
	2020/2021	2021/2022	2020/2021	2021/2022	2020/2021	2021/2022
(1)	(8)	(9)	(10)	(11)	(12)	(13)
Pulau Sembilan	-	-	-	-	-	-
Pulau Laut Barat	20	21	-	-	20	21
Pulau Laut Tanjung Selayar	-	-	-	-	-	-
Pulau Laut Selatan	-	-	-	-	-	-
Pulau Laut Kepulauan	-	-	-	-	-	-
Pulau Laut Timur	-	-	-	-	-	-
Pulau Sebuk	-	-	-	-	-	-
Pulau Laut Utara	91	98	10	8	101	106
Pulau Laut Tengah	-	-	-	-	-	-
Pulau Laut Sigam	-	-	-	-	-	-
Kelumpang Selatan	-	-	-	-	-	-
Kelumpang Hilir	26	30	-	-	26	30
Kelumpang Hulu	-	-	-	-	-	-
Hampang	-	-	-	-	-	-
Sungai Durian	21	22	-	-	21	22
Kelumpang Tengah	-	-	-	-	-	-
Kelumpang Barat	-	-	-	-	-	-
Kelumpang Utara	-	-	-	-	-	-
Pamakan Selatan	-	-	-	-	-	-
Sampanahan	-	-	-	-	-	-
Pamakan Utara	-	-	18	21	18	21
Pamakan Barat	-	-	-	-	-	-
Kabupaten Kotabaru	158	171	28	29	186	200

Lanjutan Tabel/*Continued Table* 4.1.8

Kecamatan Subdistrict	Murid/Students					
	Negeri/Public		Swasta/Private		Jumlah/Total	
	2020/2021	2021/2022	2020/2021	2021/2022	2020/2021	2021/2022
(1)	(14)	(15)	(16)	(17)	(18)	(19)
Pulau Sembilan	-	-	-	-	-	-
Pulau Laut Barat	240	247	-	-	240	247
Pulau Laut Tanjung Selayar	-	-	-	-	-	-
Pulau Laut Selatan	-	-	-	-	-	-
Pulau Laut Kepulauan	-	-	-	-	-	-
Pulau Laut Timur	-	-	-	-	-	-
Pulau Sebuku	-	-	-	-	-	-
Pulau Laut Utara	1 640	1 543	85	88	1 725	1 631
Pulau Laut Tengah	-	-	-	-	-	-
Pulau Laut Sigam	-	-	-	-	-	-
Kelumpang Selatan	-	-	-	-	-	-
Kelumpang Hilir	374	434	-	-	374	434
Kelumpang Hulu	-	-	-	-	-	-
Hampang	-	-	-	-	-	-
Sungai Durian	265	284	-	-	265	284
Kelumpang Tengah	-	-	-	-	-	-
Kelumpang Barat	-	-	-	-	-	-
Kelumpang Utara	-	-	-	-	-	-
Pamakan Selatan	-	-	-	-	-	-
Sampanahan	-	-	-	-	-	-
Pamakan Utara	-	-	261	268	261	268
Pamakan Barat	-	-	-	-	-	-
Kabupaten Kotabaru	2 519	2 508	346	356	2 865	2 864

Catatan/Note: ¹Guru yang mengajar di 2 sekolah atau lebih dihitung di masing-masing sekolah. Jumlah guru termasuk kepala sekolah dan guru/*The teacher who taught in two schools or more counted in every school. The total of teachers including headmaster and teacher*

Sumber/Source: Kementerian Pendidikan dan Kebudayaan, Data Semester Ganjil/Ministry of Educations and Culture, Odd Semester Data

Tabel
Table 4.1.9

Jumlah Sekolah, Guru, dan Murid Madrasah Aliyah (MA) di Bawah Kementerian Agama Menurut Kecamatan di Kabupaten Kotabaru, 2020/2021 dan 2021/2022
Number of Schools, Teachers, and Pupils in Madrasah Aliyah (MA) Under the Ministry of Religious Affairs by Subdistrict in Kotabaru Regency, 2020/2021 dan 2021/2020

Kecamatan Subdistrict	Sekolah/Schools					
	Negeri/Public		Swasta/Private		Jumlah/Total	
	2020/2021	2021/2022	2020/2021	2021/2022	2020/2021	2021/2022
(1)	(2)	(3)	(4)	(5)	(6)	(7)
Pulau Sembilan	-	-	-	1	-	1
Pulau Laut Barat	-	-	1	1	1	1
Pulau Laut Tanjung Selayar	-	-	-	-	-	-
Pulau Laut Selatan	-	-	1	1	1	1
Pulau Laut Kepulauan	-	-	1	1	1	1
Pulau Laut Timur	-	-	-	-	-	-
Pulau Sebuk	-	-	1	1	1	1
Pulau Laut Utara	1	1	1	1	2	2
Pulau Laut Tengah	-	-	-	-	-	-
Pulau Laut Sigam	-	-	-	-	-	-
Kelumpang Selatan	-	-	-	-	-	-
Kelumpang Hilir	-	-	-	-	-	-
Kelumpang Hulu	-	-	-	-	-	-
Hampang	-	-	-	-	-	-
Sungai Durian	-	-	-	-	-	-
Kelumpang Tengah	-	-	1	1	1	1
Kelumpang Barat	-	-	-	-	-	-
Kelumpang Utara	-	-	-	-	-	-
Pamakan Selatan	-	-	-	-	-	-
Sampanahan	-	-	-	-	-	-
Pamakan Utara	-	-	-	-	-	-
Pamakan Barat	-	-	-	-	-	-
Kabupaten Kotabaru	1	1	6	7	7	8

Lanjutan Tabel/*Continued Table* 4.1.9

Kecamatan <i>Subdistrict</i>	Guru ¹ / <i>Teachers</i> ¹					
	Negeri/ <i>Public</i>		Swasta/ <i>Private</i>		Jumlah/ <i>Total</i>	
	2020/2021	2021/2022	2020/2021	2021/2022	2020/2021	2021/2022
(1)	(8)	(9)	(10)	(11)	(12)	(13)
Pulau Sembilan	-	-	-	17	-	17
Pulau Laut Barat	-	-	15	14	15	14
Pulau Laut Tanjung Selayar	-	-	-	-	-	-
Pulau Laut Selatan	-	-	7	7	7	7
Pulau Laut Kepulauan	-	-	17	17	17	17
Pulau Laut Timur	-	-	-	-	-	-
Pulau Sebuku	-	-	10	10	10	10
Pulau Laut Utara	44	67	25	26	69	93
Pulau Laut Tengah	-	-	-	-	-	-
Pulau Laut Sigam	-	-	-	-	-	-
Kelumpang Selatan	-	-	-	-	-	-
Kelumpang Hilir	-	-	-	-	-	-
Kelumpang Hulu	-	-	-	-	-	-
Hampang	-	-	-	-	-	-
Sungai Durian	-	-	-	-	-	-
Kelumpang Tengah	-	-	7	9	7	9
Kelumpang Barat	-	-	-	-	-	-
Kelumpang Utara	-	-	-	-	-	-
Pamakan Selatan	-	-	-	-	-	-
Sampanahan	-	-	-	-	-	-
Pamakan Utara	-	-	-	-	-	-
Pamakan Barat	-	-	-	-	-	-
Kabupaten Kotabaru	44	67	81	100	125	167

Lanjutan Tabel/*Continued Table 4.1.9*

Kecamatan Subdistrict	Murid/Students					
	Negeri/Public		Swasta/Private		Jumlah/Total	
	2020/2021	2021/2022	2020/2021	2021/2022	2020/2021	2021/2022
(1)	(14)	(15)	(16)	(17)	(18)	(19)
Pulau Sembilan	-	-	-	35	-	35
Pulau Laut Barat	-	-	38	56	38	56
Pulau Laut Tanjung Selayar	-	-	-	-	-	-
Pulau Laut Selatan	-	-	44	41	44	41
Pulau Laut Kepulauan	-	-	144	152	144	152
Pulau Laut Timur	-	-	-	-	-	-
Pulau Sebuku	-	-	50	42	50	42
Pulau Laut Utara	761	771	246	203	1 007	974
Pulau Laut Tengah	-	-	-	-	-	-
Pulau Laut Sigam	-	-	-	-	-	-
Kelumpang Selatan	-	-	-	-	-	-
Kelumpang Hilir	-	-	-	-	-	-
Kelumpang Hulu	-	-	-	-	-	-
Hampang	-	-	-	-	-	-
Sungai Durian	-	-	-	-	-	-
Kelumpang Tengah	-	-	44	47	44	47
Kelumpang Barat	-	-	-	-	-	-
Kelumpang Utara	-	-	-	-	-	-
Pamakan Selatan	-	-	-	-	-	-
Sampanahan	-	-	-	-	-	-
Pamakan Utara	-	-	-	-	-	-
Pamakan Barat	-	-	-	-	-	-
Kabupaten Kotabaru	761	771	566	576	1 327	1 347

Catatan/Note: ...

Sumber/Source: Kementerian Agama, Data Semester Ganjil/Ministry of Religious Affairs, Odd Semester Data

Tabel
Table 4.1.10

Jumlah Desa¹/Kelurahan yang Memiliki Fasilitas Sekolah Menurut Kecamatan dan Tingkat Pendidikan di Kabupaten Kotabaru, 2019– 2021
Number of Villages¹/Kelurahan Having Educational Facilities by Subdistrict and Educational Level in Kotabaru Regency, 2019– 2021

Kecamatan Subdistrict	SD Primary School		
	2019	2020	2021
(1)	(2)	(3)	(4)
Pulau Sembilan	5	5	5
Pulau Laut Barat	6	6	6
Pulau Laut Tanjung Selayar	10	10	10
Pulau Laut Selatan	8	8	8
Pulau Laut Kepulauan	9	9	9
Pulau Laut Timur	13	13	13
Pulau Sebuku	8	8	8
Pulau Laut Utara	20	10	10
Pulau Laut Tengah	7	7	7
Pulau Laut Sigam	...	10	10
Kelumpang Selatan	9	9	9
Kelumpang Hilir	9	9	9
Kelumpang Hulu	10	10	10
Hampang	8	8	9
Sungai Durian	7	7	7
Kelumpang Tengah	12	11	11
Kelumpang Barat	6	6	6
Kelumpang Utara	6	6	6
Pamukan Selatan	11	11	11
Sampanahan	8	8	8
Pamukan Utara	12	12	12
Pamukan Barat	5	5	5
Kabupaten Kotabaru	189	188	189

Lanjutan Tabel/*Continued Table* 4.1.10

Kecamatan Subdistrict	SMP Junior High School		
	2019	2020	2021
(1)	(5)	(6)	(7)
Pulau Sembilan	2	2	2
Pulau Laut Barat	3	3	3
Pulau Laut Tanjung Selayar	3	3	3
Pulau Laut Selatan	4	4	4
Pulau Laut Kepulauan	4	4	4
Pulau Laut Timur	3	3	3
Pulau Sebuku	3	3	3
Pulau Laut Utara	8	5	4
Pulau Laut Tengah	4	4	4
Pulau Laut Sigam	...	5	5
Kelumpang Selatan	3	3	3
Kelumpang Hilir	3	3	3
Kelumpang Hulu	2	2	2
Hampang	2	2	2
Sungai Durian	3	3	3
Kelumpang Tengah	5	4	4
Kelumpang Barat	1	1	1
Kelumpang Utara	3	3	3
Pamukan Selatan	5	5	5
Sampanahan	4	4	4
Pamukan Utara	6	6	6
Pamukan Barat	1	2	2
Kabupaten Kotabaru	72	74	73

Lanjutan Tabel/*Continued Table* 4.1.10

Kecamatan Subdistrict	SMA Senior High School		
	2019	2020	2021
(1)	(8)	(9)	(10)
Pulau Sembilan	1	1	1
Pulau Laut Barat	2	3	3
Pulau Laut Tanjung Selayar	–	–	–
Pulau Laut Selatan	1	1	1
Pulau Laut Kepulauan	3	3	4
Pulau Laut Timur	1	1	1
Pulau Sebuku	2	2	2
Pulau Laut Utara	5	3	3
Pulau Laut Tengah	1	1	1
Pulau Laut Sigam	...	2	2
Kelumpang Selatan	1	1	1
Kelumpang Hilir	2	2	2
Kelumpang Hulu	2	2	2
Hampang	1	1	1
Sungai Durian	–	–	–
Kelumpang Tengah	1	1	1
Kelumpang Barat	1	1	1
Kelumpang Utara	1	1	1
Pamukan Selatan	1	2	2
Sampanahan	1	1	1
Pamukan Utara	1	1	1
Pamukan Barat	1	1	1
Kabupaten Kotabaru	29	31	32

Lanjutan Tabel/*Continued Table 4.1.10*

Kecamatan Subdistrict	SMK Vocational School		
	2019	2020	2021
(1)	(11)	(12)	(13)
Pulau Sembilan	–	–	–
Pulau Laut Barat	–	–	–
Pulau Laut Tanjung Selayar	1	1	1
Pulau Laut Selatan	–	–	–
Pulau Laut Kepulauan	–	–	–
Pulau Laut Timur	–	–	–
Pulau Sebuku	–	–	–
Pulau Laut Utara	3	2	2
Pulau Laut Tengah	–	–	–
Pulau Laut Sigam	...	1	1
Kelumpang Selatan	–	–	–
Kelumpang Hilir	1	1	1
Kelumpang Hulu	–	–	–
Hampang	–	–	–
Sungai Durian	1	1	1
Kelumpang Tengah	–	–	–
Kelumpang Barat	–	–	–
Kelumpang Utara	–	–	–
Pamukan Selatan	–	–	–
Sampanahan	–	–	–
Pamukan Utara	1	1	1
Pamukan Barat	–	–	–
Kabupaten Kotabaru	7	7	7

Lanjutan Tabel/*Continued Table* 4.1.10

Kecamatan <i>Subdistrict</i>	Perguruan Tinggi <i>University</i>		
	2019	2020	2021
(1)	(14)	(15)	(16)
Pulau Sembilan	–	–	–
Pulau Laut Barat	–	–	–
Pulau Laut Tanjung Selayar	–	–	–
Pulau Laut Selatan	–	–	–
Pulau Laut Kepulauan	–	–	–
Pulau Laut Timur	–	–	–
Pulau Sebuku	–	–	–
Pulau Laut Utara	3	3	3
Pulau Laut Tengah	–	–	–
Pulau Laut Sigam	...	–	–
Kelumpang Selatan	–	–	–
Kelumpang Hilir	–	–	–
Kelumpang Hulu	–	–	–
Hampang	–	–	–
Sungai Durian	–	–	–
Kelumpang Tengah	–	–	–
Kelumpang Barat	–	–	–
Kelumpang Utara	–	–	–
Pamukan Selatan	–	–	–
Sampanahan	–	–	–
Pamukan Utara	–	–	–
Pamukan Barat	–	–	–
Kabupaten Kotabaru	3	3	3

Catatan/*Note*: ¹ Desa pada tabel ini termasuk Unit Permukiman Transmigrasi (UPT) yang masih dibina oleh kementerian terkait dan nagari di Provinsi Sumatera Barat/*Villages in this table include Transmigration Settlement Unit which is still fostered by the relevant ministries and the nagari in the Province of Sumatera Barat*

Sumber/*Source*: BPS, Pendataan Potensi Desa (Podes)/ *BPS-Statistics Indonesia, Village Potential Data Collection*

Tabel 4.1.11 **Angka Partisipasi Murni (APM) dan Angka Partisipasi Kasar (APK) Menurut Jenjang Pendidikan di Kabupaten Kotabaru, 2020 dan 2021**
Net Participation Rates and Gross Participation Rates by Educational Level in Kotabaru Regency, 2020 and 2021

Jenjang Pendidikan Educational Level	Angka Partisipasi Murni (APM) Net Participation Rates		Angka Partisipasi Kasar (APK) Gross Participation Rates	
	2020	2021	2020	2021
(1)	(2)	(3)	(4)	(5)
SD/MI Elementary School	98,86	98,85	111,96	112,66
SMP/MTs Junior High School	75,91	75,36	88,12	86,72
SMA/SMK/MA Senior High School	53,31	54,63	63,88	64,25

Catatan/Note: ...

Sumber/Source: BPS, Survei Sosial Ekonomi Nasional (Susenas)/BPS-Statistics Indonesia, National Socioeconomic Survey

Tabel
Table 4.1.12

Persentase Penduduk Berumur 15 Tahun ke Atas yang Melek Huruf Menurut Kelompok Umur di Kabupaten Kotabaru, 2020 dan 2021
Percentage of Literate People Aged 15 Years and Over by Age Group in Kotabaru Regency, 2020 and 2021

Kelompok Umur <i>Age Group</i>	2020	2021
(1)	(2)	(3)
15–19
20–24
25–29
30–34
35–39
40–44
45–49
50+
Jumlah/Total	...	97,33
15–24
15–44
15+
45+

Catatan/Note: ...

Sumber/Source: BPS, Survei Sosial Ekonomi Nasional (Susenas)/BPS-Statistics Indonesia, National Socioeconomic Survey

4.2 KESEHATAN HEALTH

Tabel 4.2.1 Jumlah Desa¹/Kelurahan Yang Memiliki Sarana Kesehatan Menurut Kecamatan di Kabupaten Kotabaru, 2019–2021
Number of Villages¹/Kelurahan Having Health Facilities by Subdistrict in Kotabaru Regency, 2019–2021

Kecamatan Subdistrict	Rumah Sakit Hospital		
	2019	2020	2021
(1)	(2)	(3)	(4)
Pulau Sembilan	–	–	–
Pulau Laut Barat	–	–	–
Pulau Laut Tanjung Selayar	–	–	–
Pulau Laut Selatan	–	–	–
Pulau Laut Kepulauan	–	–	–
Pulau Laut Timur	–	–	–
Pulau Sebuku	–	–	–
Pulau Laut Utara	1	1	1
Pulau Laut Tengah	–	–	–
Pulau Laut Sigam	–	–	–
Kelumpang Selatan	–	–	–
Kelumpang Hilir	–	–	–
Kelumpang Hulu	–	–	–
Hampang	–	–	–
Sungai Durian	–	–	–
Kelumpang Tengah	–	–	–
Kelumpang Barat	–	–	–
Kelumpang Utara	–	–	–
Pamukan Selatan	–	–	–
Sampanahan	–	–	–
Pamukan Utara	–	–	–
Pamukan Barat	–	–	–
Kabupaten Kotabaru	1	1	1

Lanjutan Tabel/*Continued Table* 4.2.1

Kecamatan <i>Subdistrict</i>	Rumah Sakit Bersalin <i>Maternity Hospital</i>		
	2019	2020	2021
(1)	(5)	(6)	(7)
Pulau Sembilan	–	–	–
Pulau Laut Barat	–	–	–
Pulau Laut Tanjung Selayar	–	–	–
Pulau Laut Selatan	–	–	–
Pulau Laut Kepulauan	–	–	–
Pulau Laut Timur	–	–	–
Pulau Sebuku	–	–	–
Pulau Laut Utara	–	–	–
Pulau Laut Tengah	–	–	–
Pulau Laut Sigam	–	–	–
Kelumpang Selatan	–	–	–
Kelumpang Hilir	–	–	–
Kelumpang Hulu	–	–	–
Hampang	–	–	–
Sungai Durian	–	–	–
Kelumpang Tengah	–	–	–
Kelumpang Barat	–	–	–
Kelumpang Utara	–	–	–
Pamukan Selatan	–	–	–
Sampanahan	–	–	–
Pamukan Utara	–	–	–
Pamukan Barat	–	–	–
Kabupaten Kotabaru	–	–	–

Lanjutan Tabel/Continued Table 4.2.1

Kecamatan Subdistrict	Poliklinik Polyclinic		
	2019	2020	2021
(1)	(8)	(9)	(10)
Pulau Sembilan	–	–	–
Pulau Laut Barat	–	–	–
Pulau Laut Tanjung Selayar	–	–	–
Pulau Laut Selatan	–	–	–
Pulau Laut Kepulauan	–	–	–
Pulau Laut Timur	–	–	–
Pulau Sebuku	1	2	2
Pulau Laut Utara	4	3	3
Pulau Laut Tengah	–	–	–
Pulau Laut Sigam	...	1	1
Kelumpang Selatan	–	1	–
Kelumpang Hilir	1	1	2
Kelumpang Hulu	–	–	–
Hampang	–	–	–
Sungai Durian	1	2	1
Kelumpang Tengah	–	–	–
Kelumpang Barat	1	1	1
Kelumpang Utara	–	–	–
Pamukan Selatan	1	1	1
Sampanahan	–	–	–
Pamukan Utara	5	6	6
Pamukan Barat	–	–	–
Kabupaten Kotabaru	14	18	17

Lanjutan Tabel/*Continued Table 4.2.1*

Kecamatan Subdistrict	Puskesmas Public Health Center		
	2019	2020	2021
(1)	(11)	(12)	(13)
Pulau Sembilan	1	1	1
Pulau Laut Barat	1	1	1
Pulau Laut Tanjung Selayar	1	1	1
Pulau Laut Selatan	1	1	1
Pulau Laut Kepulauan	1	1	1
Pulau Laut Timur	1	1	1
Pulau Sebuku	1	1	1
Pulau Laut Utara	3	1	1
Pulau Laut Tengah	1	2	1
Pulau Laut Sigam	...	2	2
Kelumpang Selatan	1	1	1
Kelumpang Hilir	1	1	1
Kelumpang Hulu	1	1	1
Hampang	1	1	1
Sungai Durian	2	2	2
Kelumpang Tengah	2	2	2
Kelumpang Barat	1	1	1
Kelumpang Utara	1	1	1
Pamukan Selatan	2	2	2
Sampanahan	2	2	2
Pamukan Utara	2	2	2
Pamukan Barat	1	1	1
Kabupaten Kotabaru	28	29	28

Lanjutan Tabel/Continued Table 4.2.1

Kecamatan Subdistrict	Puskesmas Pembantu Subsidiary of Public Health Center		
	2019	2020	2021
(1)	(14)	(15)	(16)
Pulau Sembilan	1	1	1
Pulau Laut Barat	1	1	1
Pulau Laut Tanjung Selayar	1	2	2
Pulau Laut Selatan	–	–	–
Pulau Laut Kepulauan	3	3	3
Pulau Laut Timur	–	–	–
Pulau Sebuku	–	–	–
Pulau Laut Utara	4	3	1
Pulau Laut Tengah	1	1	1
Pulau Laut Sigam	...	1	1
Kelumpang Selatan	1	1	2
Kelumpang Hilir	2	2	2
Kelumpang Hulu	1	1	1
Hampang	–	3	5
Sungai Durian	1	2	2
Kelumpang Tengah	3	3	3
Kelumpang Barat	2	2	3
Kelumpang Utara	–	–	–
Pamukan Selatan	2	2	2
Sampanahan	2	3	3
Pamukan Utara	5	6	6
Pamukan Barat	–	–	–
Kabupaten Kotabaru	30	37	39

Lanjutan Tabel/*Continued Table* 4.2.1

Kecamatan <i>Subdistrict</i>	Apotek <i>Pharmacy</i>		
	2019	2020	2021
(1)	(17)	(18)	(19)
Pulau Sembilan	–	–	–
Pulau Laut Barat	–	1	1
Pulau Laut Tanjung Selayar	–	–	–
Pulau Laut Selatan	–	–	–
Pulau Laut Kepulauan	–	–	–
Pulau Laut Timur	–	–	–
Pulau Sebuku	–	–	–
Pulau Laut Utara	9	5	5
Pulau Laut Tengah	–	–	–
Pulau Laut Sigam	...	3	3
Kelumpang Selatan	–	–	–
Kelumpang Hilir	1	2	3
Kelumpang Hulu	–	1	1
Hampang	–	–	–
Sungai Durian	–	–	–
Kelumpang Tengah	–	–	–
Kelumpang Barat	–	–	–
Kelumpang Utara	–	–	–
Pamukan Selatan	–	–	–
Sampanahan	–	–	–
Pamukan Utara	–	–	–
Pamukan Barat	–	–	–
Kabupaten Kotabaru	10	10	13

Catatan/*Note*: ¹ Desa pada tabel ini termasuk Unit Permukiman Transmigrasi (UPT) yang masih dibina oleh kementerian terkait dan nagari di Provinsi Sumatera Barat/*Villages in this table include Transmigration Settlement Unit which is still fostered by the relevant ministries and the nagari in the Province of Sumatera Barat*

Sumber/*Source*: BPS, Pendataan Potensi Desa (Podes)/*BPS-Statistics Indonesia, Village Potential Data Collecting*

Tabel 4.2.2 Jumlah Tenaga Kesehatan Menurut Kecamatan di Kabupaten Kotabaru, 2021
Number of Health Human Resources by Subdistrict in Kotabaru Regency, 2021

Kecamatan Subdistrict	Dokter ¹ Doctor ¹	Dokter Gigi ² Dentist ²	Perawat Nurse	Bidan Midwife	Tenaga kefarmasian Pharmacist
(1)	(2)	(3)	(4)	(5)	(6)
Pulau Sembilan	2	0	12	12	2
Pulau Laut Barat	0	1	10	12	1
Pulau Laut Tanjung Selayar	1	0	15	18	2
Pulau Laut Selatan	1	0	10	18	2
Pulau Laut Kepulauan	1	0	8	17	2
Pulau Laut Timur	1	1	12	15	2
Pulau Sebuku	1	0	6	8	1
Pulau Laut Utara	2	2	6	20	3
Pulau Laut Tengah	1	1	13	8	3
Pulau Laut Sigam	4	3	20	35	4
Kelumpang Selatan	0	1	6	13	2
Kelumpang Hilir	2	1	18	13	3
Kelumpang Hulu	1	0	10	14	2
Hampang	1	1	9	12	1
Sungai Durian	2	0	13	11	3
Kelumpang Tengah	2	1	13	12	3
Kelumpang Barat	1	1	7	8	1
Kelumpang Utara	0	0	7	10	2
Pamakan Selatan	2	1	13	19	2
Sampanahan	1	0	19	22	3
Pamakan Utara	2	0	15	18	4
Pamakan Barat	2	1	13	9	2
Kotabaru	30	15	255	324	50

Lanjutan Tabel/*Continued Table* 4.2.2

Kecamatan <i>Subdistrict</i>	Tenaga Kesehatan Masyarakat <i>Public Health worker</i>	Tenaga Kesehatan Lingkungan <i>Enviromental Health Worker</i>	Tenaga Gizi <i>Nutritionist</i>	Ahli Teknologi Laboratorium Medik <i>Medical Laboratory Technician</i>
(1)	(7)	(8)	(9)	(10)
Pulau Sembilan	4	0	1	0
Pulau Laut Barat	1	1	1	2
Pulau Laut Tanjung Selayar	4	1	1	1
Pulau Laut Selatan	5	1	0	2
Pulau Laut Kepulauan	5	1	1	1
Pulau Laut Timur	4	2	1	2
Pulau Sebuku	1	1	0	1
Pulau Laut Utara	3	2	1	4
Pulau Laut Tengah	4	0	2	2
Pulau Laut Sigam	8	4	2	7
Kelumpang Selatan	2	2	1	2
Kelumpang Hilir	3	2	1	3
Kelumpang Hulu	1	2	1	2
Hampang	5	1	1	2
Sungai Durian	5	2	1	1
Kelumpang Tengah	9	4	3	2
Kelumpang Barat	4	2	1	1
Kelumpang Utara	3	2	1	2
Pamukan Selatan	4	2	1	3
Sampanahan	4	3	1	4
Pamukan Utara	3	2	2	1
Pamukan Barat	4	1	2	1
Kotabaru	86	38	26	46

Catatan/Note: ¹ Dokter dalam tabel ini termasuk dokter spesialis (selain spesialis gigi) dan dokter umum/*Doctor in this table include medical specialist (exclude dentist specialist) and general practitioner*

² Dokter gigi dalam tabel ini termasuk dokter spesialis gigi dan dokter gigi/*Doctor in this table include dentist dan dentist specialist*

Sumber/Source: Dinas Kesehatan Kabupaten Kotabaru

Tabel
Table 4.2.3

Jumlah Rumah Sakit Umum, Rumah Sakit Khusus, Puskesmas, Klinik Pratama, dan Posyandu Menurut Kecamatan di Kabupaten Kotabaru, 2020 dan 2021
Number of General Hospital, Specialized Hospital, Public Health Center, Primary Clinic, and Integrated Health Post by Subdistrict in Kotabaru Regency, 2020 and 2021

Kecamatan Subdistrict	Rumah Sakit Umum General Hospital		Rumah Sakit Khusus Specialized Hospital	
	2020	2021	2020	2021
(1)	(2)	(3)	(4)	(5)
Pulau Sembilan	-	-	-	-
Pulau Laut Barat	-	-	-	-
Pulau Laut Tanjung Selayar	-	-	-	-
Pulau Laut Selatan	-	-	-	-
Pulau Laut Kepulauan	-	-	-	-
Pulau Laut Timur	-	-	-	-
Pulau Sebuku	-	-	-	-
Pulau Laut Utara	1	1	-	-
Pulau Laut Tengah	-	-	-	-
Pulau Laut Sigam	-	-	-	-
Kelumpang Selatan	-	-	-	-
Kelumpang Hilir	-	-	-	-
Kelumpang Hulu	-	-	-	-
Hampang	-	-	-	-
Sungai Durian	-	-	-	-
Kelumpang Tengah	-	-	-	-
Kelumpang Barat	-	-	-	-
Kelumpang Utara	-	-	-	-
Pamukan Selatan	-	-	-	-
Sampanahan	-	-	-	-
Pamukan Utara	-	-	-	-
Pamukan Barat	-	-	-	-
Kotabaru	1	1	-	-

Lanjutan Tabel/*Continued Table* 4.2.3

Kecamatan <i>Subdistrict</i>	Puskesmas ¹ Rawat Inap <i>Public Health Center¹ with Inpatient Care</i>		Puskesmas ¹ Non Rawat Inap <i>Public Health Center¹ without Inpatient Care</i>	
	2020	2021	2020	2021
(1)	(6)	(7)	(8)	(9)
Pulau Sembilan	-	-	1	1
Pulau Laut Barat	1	1	-	-
Pulau Laut Tanjung Selayar	-	-	1	1
Pulau Laut Selatan	1	1	-	-
Pulau Laut Kepulauan	-	-	1	1
Pulau Laut Timur	1	1	-	-
Pulau Sebuku	-	-	1	1
Pulau Laut Utara	-	-	1	1
Pulau Laut Tengah	-	-	1	1
Pulau Laut Sigam	-	-	2	2
Kelumpang Selatan	-	-	1	1
Kelumpang Hilir	1	1	-	-
Kelumpang Hulu	1	1	-	-
Hampang	-	-	1	1
Sungai Durian	2	2	-	-
Kelumpang Tengah	2	2	-	-
Kelumpang Barat	-	-	1	1
Kelumpang Utara	-	-	1	1
Pamukan Selatan	-	-	2	2
Sampanahan	1	1	1	1
Pamukan Utara	1	1	1	1
Pamukan Barat	1	1	-	-
Kotabaru	12	12	16	16

Lanjutan Tabel/Continued Table 4.2.3

Kecamatan Subdistrict	Klinik Pratama Primary Clinic		Posyandu Intregrated Health Post	
	2019	2020	2019	2020
(1)	(10)	(11)	(12)	(13)
Pulau Sembilan	-	-	5	5
Pulau Laut Barat	-	-	11	11
Pulau Laut Tanjung Selayar	1	1	10	10
Pulau Laut Selatan	-	-	10	10
Pulau Laut Kepulauan	-	-	12	12
Pulau Laut Timur	1	1	21	21
Pulau Sebuku	1	1	8	8
Pulau Laut Utara	7	7	20	20
Pulau Laut Tengah	-	-	14	14
Pulau Laut Sigam	1	1	23	23
Kelumpang Selatan	-	-	11	11
Kelumpang Hilir	4	4	19	19
Kelumpang Hulu	1	1	17	17
Hampang	-	-	14	14
Sungai Durian	1	1	13	13
Kelumpang Tengah	-	-	13	13
Kelumpang Barat	1	1	7	7
Kelumpang Utara	-	-	9	9
Pamakan Selatan	-	-	14	14
Sampanahan	-	-	10	10
Pamakan Utara	1	1	25	25
Pamakan Barat	1	1	7	7
Kotabaru	20	20	293	293

Catatan/Note: ¹ Puskesmas yang teregistrasi/Registered Public Health Center

Sumber/Source: Dinas Kesehatan Kabupaten Kotabaru

4.3 AGAMA DAN SOSIAL LAINNYA RELIGION AND OTHER SOCIAL AFFAIRS

Tabel 4.3.1 Jumlah Penduduk Menurut Kecamatan dan Agama yang Dianut di Kabupaten Kotabaru, 2021
Population by Subdistrict and Religion in Kotabaru Regency, 2021

Kecamatan Subdistrict	Islam	Protestan Protestant	Katolik Catholic	Hindu	Budha Buddha	Lainnya Others
(1)	(2)	(3)	(4)	(5)	(6)	(7)
Pulau Sembilan	6 335	0	0	0	0	0
Pulau Laut Barat	10 245	34	3	0	0	0
Pulau Laut Tanjung Selayar	11 180	13	14	0	0	0
Pulau Laut Selatan	10 564	0	0	0	0	0
Pulau Laut Kepulauan	13 996	1	0	0	0	0
Pulau Laut Timur	13 757	349	60	96	1	1
Pulau Sebuku	7 318	6	0	0	0	0
Pulau Laut Utara	59 974	1 093	304	57	124	23
Pulau Laut Tengah	11 497	98	33	9	0	0
Pulau Laut Sigam	29 348	233	119	19	133	10
Kelumpang Selatan	9 911	104	282	6	0	0
Kelumpang Hilir	21 700	796	252	487	1	0
Kelumpang Hulu	12 680	1 445	388	79	743	850
Hampang	6 228	1 759	520	334	62	3 111
Sungai Durian	7 746	1 615	412	188	935	667
Kelumpang Tengah	13 022	216	36	1	6	0
Kelumpang Barat	6 106	366	331	24	343	103
Kelumpang Utara	5 910	0	0	0	0	0
Pamakan Selatan	12 066	502	49	23	0	109
Sampanahan	10 777	168	39	0	20	23
Pamakan Utara	12 507	1 389	458	281	6	281
Pamakan Barat	7 564	827	512	276	69	953
Kabupaten Kotabaru	300 431	1 1014	3 812	1 880	2 443	6 131

Catatan/Note: ...

Sumber/Source: Kementerian Agama Kabupaten Kotabaru/Religion Ministry Of Kotabaru Regency

Tabel
Table 4.3.2**Jumlah Tempat Peribadatan Menurut Kecamatan di
Kabupaten Kotabaru, 2021**
*Number of Places of Worship by Subdistrict in Kotabaru
Regency, 2021*

Kecamatan Subdistrict	Masjid Mosque	Mushola Pray Room	Gereja Protestan Protestant Church	Gereja Katholik Catholic Church	Pura Temple	Vihara
(1)	(2)	(3)	(4)	(5)	(6)	(7)
Pulau Sembilan	7	...	-	-	-	-
Pulau Laut Barat	11	...	-	-	-	-
Pulau Laut Tanjung Selayar	14	...	-	-	-	-
Pulau Laut Selatan	9	...	-	-	-	-
Pulau Laut Kepulauan	11	...	-	-	-	-
Pulau Laut Timur	25	...	1	-	1	-
Pulau Sebuku	11	...	-	-	-	-
Pulau Laut Utara	15	...	4	-	1	-
Pulau Laut Tengah	20	...	-	-	-	-
Pulau Laut Sigam	15	...	1	1	-	-
Kelumpang Selatan	16	...	-	-	-	-
Kelumpang Hilir	18	...	3	3	4	-
Kelumpang Hulu	23	...	3	-	-	3
Hampang	10	...	1	3	1	-
Sungai Durian	11	...	2	1	-	2
Kelumpang Tengah	12	...	-	-	-	-
Kelumpang Barat	6	...	-	2	-	2
Kelumpang Utara	9	...	-	-	-	-
Pamakan Selatan	18	...	-	-	-	-
Sampanahan	9	...	-	-	-	-
Pamakan Utara	14	...	-	-	-	-
Pamakan Barat	8	...	-	-	1	-
Kabupaten Kotabaru	292	...	15	10	8	7

Catatan/Note: ...

Sumber/Source: Kementerian Agama Kabupaten Kotabaru/Religion Ministry Of Kotabaru Regency

Tabel
Table 4.3.3

**Jumlah Desa¹/Kelurahan yang Mengalami Bencana Alam²
Menurut Kecamatan di Kabupaten Kotabaru, 2019 - 2021**
**Number of Villages¹/Kelurahan that Had Natural Disaster²
by Subdistrict in Kotabaru Regency, 2019-2021**

Kecamatan Subdistrict	Banjir/Flood		
	2019	2020	2021
(1)	(2)	(3)	(4)
Pulau Sembilan	–	1	–
Pulau Laut Barat	1	–	–
Pulau Laut Tanjung Selayar	–	–	1
Pulau Laut Selatan	–	–	–
Pulau Laut Kepulauan	–	–	–
Pulau Laut Timur	1	2	4
Pulau Sebuku	2	4	–
Pulau Laut Utara	–	–	–
Pulau Laut Tengah	–	–	1
Pulau Laut Sigam	...	1	2
Kelumpang Selatan	–	–	–
Kelumpang Hilir	–	2	2
Kelumpang Hulu	1	–	1
Hampang	2	4	4
Sungai Durian	–	–	–
Kelumpang Tengah	–	–	–
Kelumpang Barat	–	–	2
Kelumpang Utara	–	–	–
Pamukan Selatan	–	–	1
Sampanahan	–	–	–
Pamukan Utara	–	–	–
Pamukan Barat	–	–	–
Kabupaten Kotabaru	7	14	18

Lanjutan Tabel/Continued Table 4.3.3

Kecamatan Subdistrict	Gempa Bumi/Earthquake		
	2019	2020	2021
(1)	(5)	(6)	(7)
Pulau Sembilan	–	–	–
Pulau Laut Barat	–	–	–
Pulau Laut Tanjung Selayar	–	–	–
Pulau Laut Selatan	–	–	–
Pulau Laut Kepulauan	–	–	–
Pulau Laut Timur	–	–	–
Pulau Sebuku	–	–	–
Pulau Laut Utara	–	–	–
Pulau Laut Tengah	–	–	–
Pulau Laut Sigam	–	–	–
Kelumpang Selatan	–	–	–
Kelumpang Hilir	–	–	–
Kelumpang Hulu	–	–	–
Hampang	–	–	–
Sungai Durian	–	–	–
Kelumpang Tengah	–	–	–
Kelumpang Barat	–	–	–
Kelumpang Utara	–	–	–
Pamukan Selatan	–	–	–
Sampanahan	–	–	–
Pamukan Utara	–	–	–
Pamukan Barat	–	–	–
Kabupaten Kotabaru	–	–	–

Lanjutan Tabel/*Continued Table* 4.3.3

Kecamatan <i>Subdistrict</i>	Tanah Longsor/ <i>Landslide</i>		
	2019	2020	2021
(1)	(8)	(9)	(10)
Pulau Sembilan	–	2	–
Pulau Laut Barat	–	–	–
Pulau Laut Tanjung Selayar	–	–	–
Pulau Laut Selatan	–	–	–
Pulau Laut Kepulauan	–	–	–
Pulau Laut Timur	–	1	1
Pulau Sebuku	–	–	–
Pulau Laut Utara	1	–	–
Pulau Laut Tengah	–	–	–
Pulau Laut Sigam	...	3	1
Kelumpang Selatan	–	–	–
Kelumpang Hilir	–	–	–
Kelumpang Hulu	–	–	–
Hampang	–	–	–
Sungai Durian	–	1	1
Kelumpang Tengah	–	–	–
Kelumpang Barat	–	–	–
Kelumpang Utara	–	–	–
Pamukan Selatan	–	–	–
Sampanahan	–	–	–
Pamukan Utara	–	–	–
Pamukan Barat	–	–	–
Kabupaten Kotabaru	1	7	3

Catatan/*Note*: ¹ Desa pada tabel ini termasuk Unit Permukiman Transmigrasi (UPT) yang masih dibina oleh kementerian terkait dan nagari di Provinsi Sumatera Barat/*Villages in this table are included in Transmigration Settlement Unit which is still fostered by the relevant ministries and the nagari in the Province of Sumatera Barat*

² Terjadi dalam tiga tahun terakhir sampai dengan saat pencacahan/*Occured during the last three years by the time of enumeration*

Sumber/*Source*: BPS, Pendataan Potensi Desa (Podes)/BPS-Statistics Indonesia, Village Potential Data Collecting

4.4 KEMISKINAN POVERTY

Tabel 4.4.1 **Garis Kemiskinan, Jumlah, dan Persentase Penduduk Miskin di Kabupaten Kotabaru, 2014–2021**
Table 4.4.1 **Poverty Line, Number, and Percentage of Poor People in Kotabaru Regency, 2014–2021**

Tahun Year	Garis Kemiskinan (rupiah/kapita/bulan) Poverty Line (rupiah/capita/month)	Jumlah Penduduk Miskin (ribu) Number of Poor People (thousand)	Persentase Penduduk Miskin Percentage of Poor People
(1)	(2)	(3)	(4)
2014	309 142	15,05	4,76
2015	325 061	14,72	4,62
2016	369 147	14,78	4,56
2017	384 977	14,44	4,38
2018	401 300	15,17	4,52
2019	416 388	15,29	4,49
2020	466 121	14,60	4,22
2021	481 452	16,83	4,86

Catatan/Note: ...

Sumber/Source: BPS, Survei Sosial Ekonomi Nasional Maret/BPS-Statistics Indonesia, March National Socioeconomic Survey

Tabel
Table 4.4.2

**Indeks Kedalaman Kemiskinan dan Indeks Keparahan
Kemiskinan di Kabupaten Kotabaru, 2014–2021**
*Poverty Gap Index and Poverty Severity Index in Kotabaru
Regency, 2014–2021*

Tahun Year	Indeks Kedalaman Kemiskinan Poverty Gap Index	Indeks Keparahan Kemiskinan Poverty Severity Index
(1)	(2)	(3)
2014	0,91	0,29
2015	0,68	0,17
2016	0,62	0,11
2017	0,76	0,23
2018	0,51	0,14
2019	0,72	0,15
2020	0,60	0,12
2021	0,37	0,04

Catatan/Note: ...

Sumber/Source: .BPS, Survei Sosial Ekonomi Nasional Maret/BPS-Statistics Indonesia, March National Socioeconomic Survey

BAB

PERTANIAN, KEHUTANAN, PETERNAKAN DAN PERIKANAN

05

*AGRICULTURE, FORESTRY,
LIVESTOCK AND FISHERY*



PENJELASAN TEKNIS

1. Lahan sawah adalah lahan pertanian yang berpetak-petak dan dibatasi oleh pematang (galengan), saluran untuk menahan/menyalurkan air, yang biasanya ditanami padi sawah tanpa memandang dari mana diperoleh atau status lahan tersebut. Lahan yang dimaksud termasuk lahan yang terdaftar di Pajak Bumi Bangunan, luran Pembangunan Daerah, lahan bengkok, lahan serobotan, lahan rawa yang ditanami padi dan lahan bekas tanaman tahunan yang telah dijadikan sawah, baik yang ditanami padi, palawija atau tanaman semusim lainnya.
2. Tegal/Kebun adalah lahan pertanian bukan sawah (lahan kering) yang ditanami tanaman semusim atau tahunan dan terpisah dengan halaman sekitar rumah serta penggunaannya tidak berpindah pindah.
3. Ladang/Huma adalah lahan pertanian bukan sawah (lahan kering) yang biasanya ditanami tanaman semusim dan penggunaannya hanya semusim atau dua musim, kemudian akanditinggalkan bila sudah tidak subur lagi (berpindah-pindah). Kemungkinan lahan ini beberapa tahun kemudian akan dikerjakan kembali jika sudah

TECHNICAL NOTES

1. *Wetland is agricultural land that separated by small dykes to resist water, where the main crop is usually wetland paddy without considering where it is got from or the status of the land. It includes the land that is registered at land income tax office, regional development contribution, 'bengkok' land, illegal ownership, swamps for rice cultivation, and annual crop land mark that has been used as rice field, which are both planted with paddy, secondary crops or the other seasonal crops.*
2. *Dry field/Garden is an dryland (unirrigated land) which is planted with seasonal or annual crops and separately from the yard around the house without shifting*
3. *Unirrigated agricultural field / Shifting cultivation land is dryland (unirrigated land) that usually is cultivated for seasonal crops and utilized only for one or two seasons, then it will be left when it is not fertile (shifting). Maybe, this land will be used again in a few years if it has been fertile.*

subur.

- | | |
|---|---|
| <p>4. Data pokok tanaman pangan yang dikumpulkan adalah luas panen dan produksi. Produksi tanaman pangan merupakan hasil perkalian antara luas panen dengan produktivitas. Pengumpulan data luas panen dilakukan setiap bulan dengan pendekatan area kecamatan di seluruh wilayah Indonesia. Pengumpulan data produktivitas dilakukan melalui pengukuran langsung pada plot ubin berukuran 2½ m x 2½ m. Pengumpulan data produktivitas dilakukan setiap subround (empat bulanan) pada waktu panen petani.</p> | <p>4. <i>The main food crops data collected consists of harvested area and production. Food crops production is generated by harvested area multiplied by productivity. The harvested area data is collected every month using sub district area approach in all sub district in Indonesia. The productivity data collection is conducted by a direct measurement in 2½m x 2½m crop cutting plot. The productivity measurement is conducted in every subround (four monthly) at the time when farmers are harvesting their crops.</i></p> |
| <p>5. Data produksi padi dan palawija yang disajikan adalah dalam kualitas: gabah kering giling (padi), pipilan kering (jagung), biji kering (kedelai dan kacang tanah), dan umbi basah (ubi kayu dan ubi jalar).</p> | <p>5. <i>Production of paddy and secondary crops data are presented in the form of: dry unhusked rice (paddy), dry loose maize (maize), dry shells crops (soybeans and peanuts), and fresh roots (cassava and sweet potatoes).</i></p> |
| <p>6. Tanaman sayuran dan buah buahan semusim</p> | <p>6. <i>Seasonal vegetable and fruit plants</i></p> |
| <p>7. Tanaman sayuran semusim adalah tanaman sumber vitamin, garam mineral dan lain-lain yang dikonsumsi dari bagian tanaman yang berupa daun, bunga, buah, dan umbinya, yang berumur kurang dari satu tahun. Tanaman buah-buahan semusim adalah tanaman sumber vitamin,</p> | <p>7. <i>Seasonal vegetable plants are plants which are the sources of vitamin, mineral salt, etc, consumed from the part of the plant in the form of leaf, flower, fruit, and root with the age of less than one year. Seasonal fruit plants are plants which are the sources of vitamin, mineral salt,</i></p> |

garammineral, dan lain-lain yang dikonsumsi dari bagian tanaman yang berupa buah, berumur kurang dari satu tahun, tidak berbentuk pohon/rumpuntetapi menjalar dan berbatang lunak.

etc, consumed from the part of the plant in the form of fruits. These plants are creeps with the age of less than one year.

8. Tanaman buah-buahan dan sayuran tahunan

8. *Annual fruit and vegetable plants*

9. Tanaman buah-buahan tahunan adalah tanaman sumber vitamin, garam mineral, dan lain-lain yang dikonsumsi dari bagian tanaman yang berupa buah dan merupakan tanaman tahunan. Tanaman sayuran tahunan adalah tanaman sumber vitamin, garam mineral, dan lain-lain yang dikonsumsi dari bagian tanaman yang berupa daun dan atau buah yang berumur lebih dari satu tahun.

9. *Annual fruit plants are plants which are the sources of vitamin, contained mineral salt, etc, consumed from the part of plant in the form of fruit and more than one year of age. Annual vegetable plants are plants which are the sources of vitamin, contained mineral salt, etc, consumed from the part of the plant in the form of vegetable and more than one year of age.*

10. Tanaman biofarmaka adalah tanaman yang bermanfaat untuk obat-obatan, kosmetik, dan kesehatan yang dikonsumsi atau digunakan dari bagian-bagian tanaman seperti daun, batang, buah, umbi (rimpang) ataupun akar.

10. *Medicinal plants are plants which are useful for medicine. It is consumed from part of the plant such as leaf, flower, fruit, tuber, and root.*

11. Tanaman hias adalah tanaman yang mempunyai nilai keindahan baik bentuk, warna daun, tajuk maupun bunganya, sering digunakan untuk penghias pekarangan dan lain sebagainya.

11. *Ornamental plants are plants which have a beauty value, either in shape, colour of leaf or crown offlower, and they are often used as a yard decorator.*

12. Luas panen tanaman hortikultura

12. *Harvested area of horticulture*

adalah luas tanaman sayuran, buah-buahan, biofarmaka, dan tanaman hias yang diambil hasilnya/dipanen pada periode pelaporan.

is area which vegetable, fruit, medicinal and ornamental plant of crop harvested during the period of report.

13. Luas panen tanaman hortikultura adalah luas tanaman sayuran, buah-buahan, biofarmaka, dan tanaman hias yang diambil hasilnya/dipanen pada periode pelaporan.

13. *Harvested area of horticulture is area which vegetable, fruit, medicinal and ornamental plant of crop harvested during the period of report.*

14. Luas panen untuk tanaman sayuran adalah luas tanaman yang dipanen sekaligus/habis/dibongkar dan luas tanaman yang dipanen berkali-kali (lebih dari satu kali)/belum habis.

14. *Harvested area of vegetables is area of entirely plant harvested/demolished and plant harvested several times/undemolished.*

15. Tanaman yang dipanen sekaligus/habis/dibongkar adalah tanaman yang sehabis panen langsung dibongkar/dicabut, terdiri dari bawang merah, bawang putih, bawang daun, kentang, kol/kubis, kembang kol, petsai/sawi, wortel, lobak, dan kacang merah.

15. *Entirely plants harvested/demolished are plants usually harvested once and demolished to be substituted by other plants, consisting of: shallots, garlic, leeks, potato, cabbage, cauli flower, mustard green, carrots, chinese radish, and red kidney beans.*

16. Tanaman yang dipanen berkali-kali (lebih dari satu kali)/belum habis adalah tanaman yang pemanenannya lebih dari satu kali dan biasanya dibongkar apabila panen terakhir sudah tidak memadai lagi, terdiri dari: kacang panjang, cabe besar, cabe rawit, jamur, tomat, terung, buncis, ketimun, labu siam, kangkung, bayam, melon,

16. *Plants harvested several times/undemolished are plants usually harvested more than once and demolished in the case that the last harvest was economically not profitable. They consist of : yard long beans, chili, small chili, mushroom, tomatoes, egg plant, french beans, cucumber, pumpkin/chajota, swamp cabbage, spinach, melon, watermelon, and blewah .*

semangka, dan blewah.

17. Produksi hortikultura adalah hasil menurut bentuk produk dari setiap tanaman sayuran, buah-buahan, biofarmaka dan tanaman hias yang diambil berdasarkan luas yang dipanen/tanaman yang menghasilkan pada bulan/triwulan laporan.
17. *Horticulture production is the standard production quantity form of vegetable, fruit, medicinal and ornamental plant based on harvested area/the number of production plants reported monthly/quarterly.*

<https://kotabarakab.bps.go.id>

ULASAN

DESCRIPTION

Beberapa sayuran dan buah-buahan semusim di Kabupaten Kotabaru yang produksinya cukup besar diantaranya adalah terung, ketimun, cabai rawit, semangka, dan bayam. Produksi terung pada tahun 2020 mencapai 9.095 kwintal. Sentra produksi terung ada di Kecamatan Sungai Durian dengan produksi sebesar 1.430 kwintal. Produksi ketimun pada tahun 2020 mencapai 8.525 kwintal. Daerah penghasil ketimun yang utama adalah Kecamatan Sungai Durian dan Kelumpang Hulu dengan produksi sebesar 1.320 kwintal dan 1.100 kwintal.

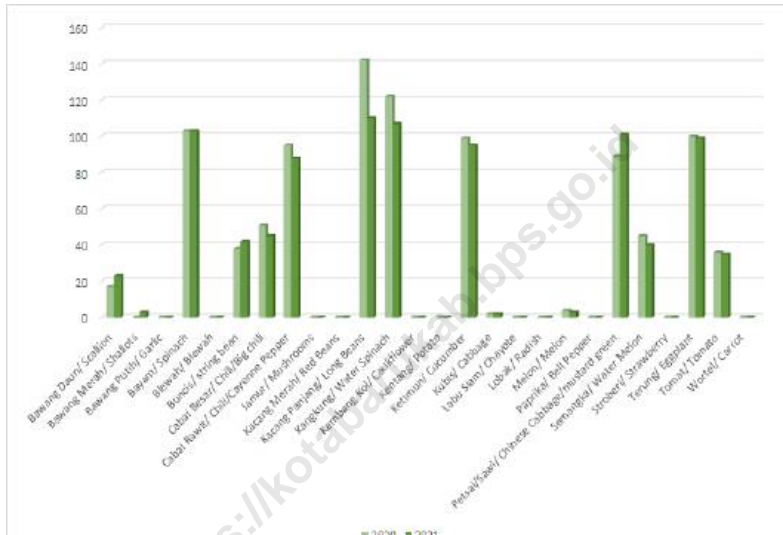
Some seasonal vegetables and fruits in Kotabaru Regency, whose production is quite large include eggplant, cucumber, cayenne pepper, watermelon, and spinach. Eggplant production in 2020 will reach 9,095 quintals. Eggplant production centers are in the Sungai Durian District with a production of 1,430 quintals. Cucumber production in 2020 will reach 8,525 quintals. The main cucumber-producing areas are the Durian and Kelumpang Hulu Districts with production of 1,320 quintals and 1,100 quintals.

Produksi tanaman dan produksi perkebunan rakyat pada tahun 2020 di Kabupaten Kotabaru meliputi kelapa sawit, kelapa, karet, kopi, kakao, aren, cengkeh, lada, dan kemiri. Dari berbagai jenis tanaman perkebunan yang paling dominan adalah kelapa sawit. Total produksi kelapa sawit di Kabupaten Kotabaru sebesar 136.884 ton.

Crop production and smallholder plantations in 2020 in Kotabaru Regency include oil palm, coconut, rubber, coffee, cocoa, sugar palm, clove, pepper and candlenut. Of the various types of plantation plants, the most dominant is oil palm. Total palm oil production in Kotabaru Regency is 136,884 tons.

Gambar 5.1
Figures

Luas Panen Tanaman Sayuran dan Buah-buahan Semusim Menurut Jenis Tanaman di Kabupaten Kotabaru (ha), 2020–2021
Harvested Area of Seasonal Vegetables and Fruits by Kind of Plant in Kotabaru Regency (ha), 2020–2021

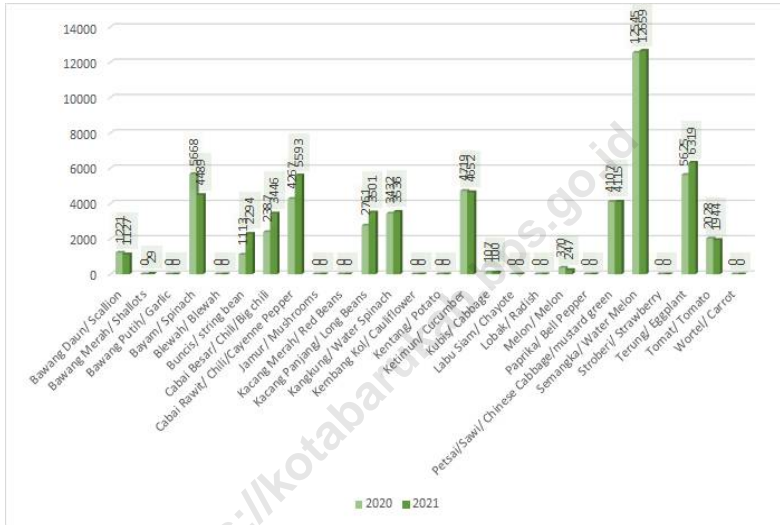


Sumber/Source : BPS, Statistik Pertanian Hortikultura SPH-SBS/BPS-Statistics Indonesia, Agricultural Statistic for Horticulture SPH-SBS

Gambar 5.2
Figures

Produksi Tanaman Sayuran dan Buah-buahan Semusim Menurut Jenis Tanaman di Kabupaten Kotabaru (kw), 2020–2021

Production of Seasonal Vegetables and Fruits by Kind of Plant in Kotabaru Regency (qui), 2020–2021



Sumber/Source : Dinas Pertanian Kabupaten Kotabaru

5.1 HORTIKULTURA

HORTICULTURE

Tabel 5.1.1 **Luas Panen Tanaman Sayuran Menurut Kecamatan dan Jenis Tanaman di Kabupaten Kotabaru (ha), 2020 dan 2021**
Harvested Area of Vegetables by Subdistrict and Kind of Plant in Kotabaru Regency (ha), 2020 and 2021

Kecamatan Subdistrict	Bawang Merah/Shallot		Cabai Besar Chili/Big Chili	
	2020	2021*	2020	2021*
(1)	(2)	(3)	(4)	(5)
Pulau Sembilan	-	-	-	-
Pulau Laut Barat	-	-	2	2
Pulau Laut Tanjung Selayar	-	-	-	-
Pulau Laut Selatan	-	1	1	-
Pulau Laut Kepulauan	-	-	-	1
Pulau Laut Timur	-	-	6	4
Pulau Sebuku	-	-	3	2
Pulau Laut Utara	-	1	7	16
Pulau Laut Tengah	-	-	3	3
Pulau Laut Sigam	-	-	-	-
Kelumpang Selatan	-	-	1	1
Kelumpang Hilir	-	-	4	-
Kelumpang Hulu	-	-	2	-
Hampang	-	1	11	3
Sungai Durian	-	-	9	10
Kelumpang Tengah	-	-	-	-
Kelumpang Barat	-	-	-	2
Kelumpang Utara	-	-	1	-
Pamukan Selatan	-	-	-	-
Sampanahan	-	-	-	-
Pamukan Utara	-	-	-	1
Pamukan Barat	-	-	1	-
Kabupaten Kotabaru	-	3	51	45

Lanjutan Tabel/Continued Table 5.1.1

Kecamatan Subdistrict	Cabai Rawit Chili/Cayenne Pepper		Kentang Potato	
	2020	2021*	2020	2021*
(1)	(6)	(7)	(8)	(9)
Pulau Sembilan	-	-	-	-
Pulau Laut Barat	2	1	-	-
Pulau Laut Tanjung Selayar	6	10	-	-
Pulau Laut Selatan	3	2	-	-
Pulau Laut Kepulauan	4	2	-	-
Pulau Laut Timur	9	6	-	-
Pulau Sebuku	3	3	-	-
Pulau Laut Utara	12	10	-	-
Pulau Laut Tengah	5	7	-	-
Pulau Laut Sigam	-	1	-	-
Kelumpang Selatan	4	3	-	-
Kelumpang Hilir	2	5	-	-
Kelumpang Hulu	3	5	-	-
Hampang	9	4	-	-
Sungai Durian	20	9	-	-
Kelumpang Tengah	-	-	-	-
Kelumpang Barat	3	3	-	-
Kelumpang Utara	1	4	-	-
Pamukan Selatan	1	2	-	-
Sampanahan	2	4	-	-
Pamukan Utara	5	5	-	-
Pamukan Barat	1	2	-	-
Kabupaten Kotabaru	95	88	-	-

Lanjutan Tabel/Continued Table 5.1.1

Kecamatan Subdistrict	Kubis/Cabbage		Tomat Tomato	
	2020	2021*	2020	2021*
(1)	(6)	(7)	(8)	(9)
Pulau Sembilan	-	-	-	-
Pulau Laut Barat	-	-	3	1
Pulau Laut Tanjung Selayar	-	-	-	-
Pulau Laut Selatan	-	-	-	-
Pulau Laut Kepulauan	-	-	-	1
Pulau Laut Timur	-	-	2	-
Pulau Sebuku	-	-	3	3
Pulau Laut Utara	-	-	9	13
Pulau Laut Tengah	-	-	-	2
Pulau Laut Sigam	-	-	-	0
Kelumpang Selatan	-	-	2	3
Kelumpang Hilir	-	-	2	1
Kelumpang Hulu	-	-	1	-
Hampang	-	-	4	4
Sungai Durian	2	2	8	4
Kelumpang Tengah	-	-	-	-
Kelumpang Barat	-	-	-	1
Kelumpang Utara	-	-	-	-
Pamukan Selatan	-	-	-	2
Sampanahan	-	-	2	1
Pamukan Utara	-	-	-	-
Pamukan Barat	-	-	-	-
Kabupaten Kotabaru	2	2	36	35

Lanjutan Tabel/*Continued Table* 5.1.1

Kecamatan Subdistrict	Bawang Putih/Garlic		Semangka/ Watermelon		Terung/ Eggplant	
	2020	2021*	2020	2021*	2020	2021*
(1)	(10)	(11)	(12)	(13)	(14)	(15)
Pulau Sembilan	-	-	-	-	-	-
Pulau Laut Barat	-	-	1	2	1	2
Pulau Laut Tanjung Selayar	-	-	-	-	6	5
Pulau Laut Selatan	-	-	2	-	1	5
Pulau Laut Kepulauan	-	-	-	4	6	3
Pulau Laut Timur	-	-	2	1	5	6
Pulau Sebuku	-	-	-	-	3	1
Pulau Laut Utara	-	-	1	7	11	14
Pulau Laut Tengah	-	-	16	17	8	11
Pulau Laut Sigam	-	-	-	0	-	0
Kelumpang Selatan	-	-	-	-	2	4
Kelumpang Hilir	-	-	-	-	3	1
Kelumpang Hulu	-	-	-	-	-	4
Hampang	-	-	-	-	13	8
Sungai Durian	-	-	11	3	17	6
Kelumpang Tengah	-	-	-	-	-	-
Kelumpang Barat	-	-	2	3	-	2
Kelumpang Utara	-	-	1	-	3	3
Pamakan Selatan	-	-	1	1	3	3
Sampanahan	-	-	7	1	2	5
Pamakan Utara	-	-	-	-	10	12
Pamakan Barat	-	-	1	-	6	4
Kabupaten Kotabaru	-	-	45	40	100	99

Catatan/Note: Angka Sementara (ASEM)/ Preliminary Figures

Sumber/Source: BPS, Statistik Pertanian Hortikultura SPH-SBS/BPS-Statistics Indonesia, Agricultural Statistic for Horticulture SPH-SBS

Tabel
Table 5.1.2**Produksi Tanaman Sayuran Menurut Kecamatan dan Jenis Tanaman di Kabupaten Kotabaru (kw), 2020 dan 2021**
Production of Vegetables by Subdistrict and Kind of Plant in Kotabaru Regency (qui), 2020 dan 2021

Kecamatan Subdistrict	Bawang Merah/Shallot		Cabai Besar Chili/Big Chili	
	2020	2021*	2020	2021*
(1)	(2)	(3)	(4)	(5)
Pulau Sembilan	-	-	-	-
Pulau Laut Barat	-	-	148	127
Pulau Laut Tanjung Selayar	-	-	-	-
Pulau Laut Selatan	-	4	25	-
Pulau Laut Kepulauan	-	-	-	153
Pulau Laut Timur	-	-	268	484
Pulau Sebuku	-	-	138	110
Pulau Laut Utara	-	5	234	1 345
Pulau Laut Tengah	-	-	281	140
Pulau Laut Sigam	-	-	-	-
Kelumpang Selatan	-	-	185	120
Kelumpang Hilir	-	-	228	-
Kelumpang Hulu	-	-	24	-
Hampang	-	20	390	185
Sungai Durian	-	-	294	704
Kelumpang Tengah	-	-	-	-
Kelumpang Barat	-	-	-	14
Kelumpang Utara	-	-	110	-
Pamakan Selatan	-	-	-	-
Sampanahan	-	-	-	-
Pamakan Utara	-	-	-	65
Pamakan Barat	-	-	62	-
Kabupaten Kotabaru	-	29	2 387	3 446

Lanjutan Tabel/Continued Table 5.1.2

Kecamatan Subdistrict	Cabai Rawit Chili/Cayenne Pepper		Kentang Potato	
	2020	2021*	2020	2021*
(1)	(6)	(7)	(8)	(9)
Pulau Sembilan	-	-	-	-
Pulau Laut Barat	90	157	-	-
Pulau Laut Tanjung Selayar	400	706	-	-
Pulau Laut Selatan	62	48	-	-
Pulau Laut Kepulauan	291	85	-	-
Pulau Laut Timur	392	462	-	-
Pulau Sebuku	110	80	-	-
Pulau Laut Utara	397	811	-	-
Pulau Laut Tengah	437	754	-	-
Pulau Laut Sigam	-	10	-	-
Kelumpang Selatan	421	145	-	-
Kelumpang Hilir	65	379	-	-
Kelumpang Hulu	36	170	-	-
Hampang	306	172	-	-
Sungai Durian	603	497	-	-
Kelumpang Tengah	-	-	-	-
Kelumpang Barat	65	175	-	-
Kelumpang Utara	145	348	-	-
Pamukan Selatan	70	90	-	-
Sampanahan	44	86	-	-
Pamukan Utara	271	368	-	-
Pamukan Barat	62	50	-	-
Kabupaten Kotabaru	4 267	5 593	-	-

Lanjutan Tabel/*Continued Table 5.1.2*

Kecamatan Subdistrict	Kubis/Cabbage		Tomat Tomato	
	2020	2021*	2020	2021*
(1)	(6)	(7)	(8)	(9)
Pulau Sembilan	-	-	-	-
Pulau Laut Barat	-	-	155	4
Pulau Laut Tanjung Selayar	-	-	-	-
Pulau Laut Selatan	-	-	-	-
Pulau Laut Kepulauan	-	-	-	30
Pulau Laut Timur	-	-	80	-
Pulau Sebuku	-	-	135	102
Pulau Laut Utara	-	-	503	888
Pulau Laut Tengah	-	-	-	150
Pulau Laut Sigam	-	-	-	5
Kelumpang Selatan	-	-	150	272
Kelumpang Hilir	-	-	125	58
Kelumpang Hulu	-	-	30	-
Hampang	-	-	260	138
Sungai Durian	107	100	515	170
Kelumpang Tengah	-	-	-	-
Kelumpang Barat	-	-	-	5
Kelumpang Utara	-	-	-	-
Pamukan Selatan	-	-	-	103
Sampanahan	-	-	75	20
Pamukan Utara	-	-	-	-
Pamukan Barat	-	-	-	-
Kabupaten Kotabaru	107	100	2 028	1 944

Lanjutan Tabel/Continued Table 5.1.2

Kecamatan Subdistrict	Bawang Putih/Garlic		Semangka/ Watermelon		Terung/ Eggplant	
	2020	2021*	2020	2021*	2020	2021*
(1)	(10)	(11)	(12)	(13)	(14)	(15)
Pulau Sembilan	-	-	-	-	-	-
Pulau Laut Barat	-	-	300	675	215	264
Pulau Laut Tanjung Selayar	-	-	-	-	466	312
Pulau Laut Selatan	-	-	570	-	50	158
Pulau Laut Kepulauan	-	-	-	1 150	395	82
Pulau Laut Timur	-	-	1 128	285	317	618
Pulau Sebuku	-	-	-	-	143	97
Pulau Laut Utara	-	-	380	2 618	366	661
Pulau Laut Tengah	-	-	2 965	5 395	643	927
Pulau Laut Sigam	-	-	-	82	-	27
Kelumpang Selatan	-	-	-	-	285	586
Kelumpang Hilir	-	-	-	-	145	230
Kelumpang Hulu	-	-	-	-	-	100
Hampang	-	-	-	-	653	426
Sungai Durian	-	-	3 530	870	750	390
Kelumpang Tengah	-	-	-	-	-	-
Kelumpang Barat	-	-	640	914	-	116
Kelumpang Utara	-	-	325	-	277	416
Pamukan Selatan	-	-	310	350	85	162
Sampanahan	-	-	2 067	320	55	162
Pamukan Utara	-	-	-	-	610	519
Pamukan Barat	-	-	330	-	170	66
Kabupaten Kotabaru	-	-	12 545	12 659	5 625	6 319

Catatan/Note: Angka Sementara (ASEM)/ Preliminary Figures

Sumber/Source: BPS, Statistik Pertanian Hortikultura SPH-SBS/BPS-Statistics Indonesia, Agricultural Statistic for Horticulture SPH-SBS

Tabel
Table 5.1.3

Luas Panen Tanaman Sayuran dan Buah-buahan Semusim Menurut Jenis Tanaman di Kabupaten Kotabaru (ha), 2018–2021
Harvested Area of Seasonal Vegetables and Fruits by Kind of Plant in Kotabaru Regency (ha), 2018–2021

Jenis Tanaman <i>Kind of Plants</i>	2018	2019	2020	2021*
(1)	(2)	(3)	(4)	(5)
Bawang Daun/ <i>Scallion</i>	18	36	17	23
Bawang Merah/ <i>Shallots</i>	2	2	-	3
Bawang Putih/ <i>Garlic</i>	-	-	-	-
Bayam/ <i>Spinach</i>	46	70	103	103
Blewah/ <i>Blewah</i>	-	-	-	-
Buncis/ <i>string bean</i>	21	29	38	42
Cabai Besar/ <i>Chili/Big chili</i>	72	74	51	45
Cabai Rawit/ <i>Chili/Cayenne Pepper</i>	125	154	95	88
Jamur/ <i>Mushrooms</i>	-	-	-	-
Kacang Merah/ <i>Red Beans</i>	-	-	-	-
Kacang Panjang/ <i>Long Beans</i>	158	137	142	110
Kangkung/ <i>Water Spinach</i>	55	51	122	107
Kembang Kol/ <i>Cauliflower</i>	-	-	-	-
Kentang/ <i>Potato</i>	-	-	-	-
Ketimun/ <i>Cucumber</i>	108	121	99	95

Lanjutan Tabel/Continued Table 5.1.3

Jenis Tanaman Kind of Plants	2018	2019	2020	2021*
(1)	(2)	(3)	(4)	(5)
Kubis/ Cabbage	-	2	2	2
Labu Siam/ Chayote	-	-	-	-
Lobak/ Radish	-	-	-	-
Melon/ Melon	-	2	4	3
Paprika/ Bell Pepper	-	-	-	-
Petsai/Sawi/ Chinese Cabbage/ mustard green	68	42	89	101
Semangka/ Water Melon	15	21	45	40
Stroberi/ Strawberry	-	-	-	-
Terung/ Eggplant	133	132	100	99
Tomat/ Tomato	48	27	36	35
Wortel/ Carrot	-	-	-	-

Catatan/Note: Angka Sementara (ASEM)/ Preliminary Figures

Sumber/SOURCE: BPS, Statistik Pertanian Hortikultura SPH-SBS/BPS-Statistics Indonesia, Agricultural Statistic for Horticulture SPH-SBS

Tabel
Table 5.1.4**Produksi Tanaman Sayuran dan Buah-buahan Semusim
Menurut Jenis Tanaman di Kabupaten Kotabaru (kw),
2018–2021*****Production of Seasonal Vegetables and Fruits by Kind of
Plant in Kotabaru Regency (qui), 2018–2021***

Jenis Tanaman Kind of Plants	2018	2019	2020	2021*
(1)	(2)	(3)	(4)	(5)
Bawang Daun/ <i>Scallion</i>	1 620	3 600	1 221	1 127
Bawang Merah/ <i>Shallots</i>	4	150	-	29
Bawang Putih/ <i>Garlic</i>	-	-	-	-
Bayam/ <i>Spinach</i>	2 609	4 081	5 668	4 489
Blewah/ <i>Blewah</i>	-	-	-	-
Buncis/ <i>string bean</i>	499	690	1 113	2 294
Cabai Besar/ <i>Chili/Big chili</i>	3 439	3 555	2 387	3 446
Cabai Rawit/ <i>Chili/Cayenne Pepper</i>	5 623	6 945	4 267	5 593
Jamur/ <i>Mushrooms</i>	-	-	-	-
Kacang Merah/ <i>Red Beans</i>	-	-	-	-
Kacang Panjang/ <i>Long Beans</i>	3 286	2 729	2 761	3 501
Kangkung/ <i>Water Spinach</i>	2 431	1 033	3 432	3 536
Kembang Kol/ <i>Cauliflower</i>	-	-	-	-
Kentang/ <i>Potato</i>	-	-	-	-
Ketimun/ <i>Cucumber</i>	6 953	8 525	4 719	4 652

Lanjutan Tabel/*Continued Table 5.1.4*

Jenis Tanaman <i>Kind of Plants</i>	2018	2019	2020	2021*
(1)	(2)	(3)	(4)	(5)
Kubis/ <i>Cabbage</i>	-	4	107	100
Labu Siam/ <i>Chayote</i>	-	-	-	-
Lobak/ <i>Radish</i>	-	-	-	-
Melon/ <i>Melon</i>	-	3	370	247
Paprika/ <i>Bell Pepper</i>	-	-	-	-
Petsai/Sawi/ <i>Chinese Cabbage/ mustard green</i>	1 048	940	4 107	4 115
Semangka/ <i>Water Melon</i>	5 020	6 087	12 545	12 659
Stroberi/ <i>Strawberry</i>	-	-	-	-
Terung/ <i>Eggplant</i>	9 275	9 095	5 625	6 319
Tomat/ <i>Tomato</i>	3 601	2 025	2 028	1 944
Wortel/ <i>Carrot</i>	-	-	-	-

Catatan/Note: Angka Sementara (ASEM)/ *Preliminary Figures*

Sumber/Source: BPS, Statistik Pertanian Hortikultura SPH-SBS/BPS-*Statistics Indonesia, Agricultural Statistic for Horticulture SPH-SBS*

Tabel
Table 5.1.5**Luas Panen Tanaman Biofarmaka Menurut Kecamatan dan Jenis Tanaman di Kabupaten Kotabaru (m²), 2020 dan 2021****Harvested Area of Medicinal Plants by Subdistrict and Kind of Plant in Kotabaru Regency (m²), 2020 and 2021**

Kecamatan Subdistrict	Jahe Ginger		Laos/Lengkuas Galanga		Kencur East Indian Galangal	
	2020	2021 ^x	2020	2021 ^x	2020	2021 ^x
(1)	(2)	(3)	(4)	(5)	(6)	(7)
Pulau Sembilan	-	-	-	-	-	-
Pulau Laut Barat	-	-	-	-	-	-
Pulau Laut Tanjung Selayar	-	-	-	-	-	-
Pulau Laut Selatan	-	-	-	-	-	-
Pulau Laut Kepulauan	-	-	-	-	-	-
Pulau Laut Timur	-	60 000	-	200	-	1 500
Pulau Sebuku	-	-	-	-	-	-
Pulau Laut Utara	-	-	-	-	-	-
Pulau Laut Tengah	-	-	-	-	-	-
Pulau Laut Sigam	-	-	-	-	-	-
Kelumpang Selatan	-	-	-	-	-	-
Kelumpang Hilir	-	-	-	-	-	-
Kelumpang Hulu	-	-	-	-	-	-
Hampang	-	-	-	-	-	-
Sungai Durian	-	-	-	-	-	-
Kelumpang Tengah	-	-	-	-	-	-
Kelumpang Barat	-	-	-	-	-	-
Kelumpang Utara	-	5 000	-	-	-	-
Pamakan Selatan	-	-	-	-	-	-
Sampanahan	-	-	-	-	-	-
Pamakan Utara	-	-	-	-	-	-
Pamakan Barat	-	-	-	-	-	-
Kabupaten Kotabaru	-	65 000	-	200	-	1 500

Lanjutan Tabel/Continued Table 5.1.5

Kecamatan Subdistrict	Kunyit Turmeric		Lidah Buaya/ <i>Aloevera</i>		Temulawak/ <i>Java Turmeric</i>	
	2020	2021 ^x	2020	2021 ^x	2020	2021 ^x
(1)	(8)	(9)	(10)	(11)	(12)	(13)
Pulau Sembilan	-	-	-	-	-	-
Pulau Laut Barat	-	-	-	-	-	-
Pulau Laut Tanjung Selayar	-	-	-	-	-	-
Pulau Laut Selatan	-	-	-	-	-	-
Pulau Laut Kepulauan	-	-	-	-	-	-
Pulau Laut Timur	-	6 000	-	-	-	-
Pulau Sebuku	-	-	-	-	-	-
Pulau Laut Utara	-	-	-	-	-	-
Pulau Laut Tengah	-	-	-	-	-	-
Pulau Laut Sigam	-	-	-	-	-	-
Kelumpang Selatan	-	-	-	-	-	-
Kelumpang Hilir	-	-	-	-	-	-
Kelumpang Hulu	-	-	-	-	-	-
Hampang	-	-	-	-	-	-
Sungai Durian	-	-	-	-	-	-
Kelumpang Tengah	-	-	-	-	-	-
Kelumpang Barat	-	-	-	-	-	-
Kelumpang Utara	-	-	-	-	-	-
Pamukan Selatan	-	-	-	-	-	-
Sampanahan	-	-	-	-	-	-
Pamukan Utara	-	-	-	-	-	-
Pamukan Barat	-	-	-	-	-	-
Kabupaten Kotabaru	-	6 000	-	-	-	-

Catatan/Note: *Angka Sementara (ASEM)/ Preliminary Figures

Sumber/Source: BPS, Statistik Pertanian Hortikultura SPH-TBF/BPS-Statistics Indonesia, Agricultural Statistic for Horticulture SPH-TBF

Tabel
Table 5.1.6

Produksi Tanaman Biofarmaka Menurut Kecamatan dan Jenis Tanaman di Kabupaten Kotabaru (kg), 2020 and 2021

Production of Medicinal Plants by Subdistrict and Kind of Plant in Kotabaru Regency (kg), 2020 and 2021

Kecamatan Subdistrict	Jahe Ginger		Laos/Lengkuas Galanga		Kencur East Indian Galangal	
	2020	2021 ^x	2020	2021 ^x	2020	2021 ^x
(1)	(2)	(3)	(4)	(5)	(6)	(7)
Pulau Sembilan	-	-	-	-	-	-
Pulau Laut Barat	-	-	-	-	-	-
Pulau Laut Tanjung Selayar	-	-	-	-	-	-
Pulau Laut Selatan	-	-	-	-	-	-
Pulau Laut Kepulauan	-	-	-	-	-	-
Pulau Laut Timur	-	16 900	-	209	-	515
Pulau Sebuku	-	-	-	-	-	-
Pulau Laut Utara	-	-	-	-	-	-
Pulau Laut Tengah	-	-	-	-	-	-
Pulau Laut Sigam	-	-	-	-	-	-
Kelumpang Selatan	-	-	-	-	-	-
Kelumpang Hilir	-	-	-	-	-	-
Kelumpang Hulu	-	-	-	-	-	-
Hampang	-	-	-	-	-	-
Sungai Durian	-	-	-	-	-	-
Kelumpang Tengah	-	-	-	-	-	-
Kelumpang Barat	-	-	-	-	-	-
Kelumpang Utara	-	2 400	-	-	-	-
Pamakan Selatan	-	-	-	-	-	-
Samparahan	-	-	-	-	-	-
Pamakan Utara	-	-	-	-	-	-
Pamakan Barat	-	-	-	-	-	-
Kabupaten Kotabaru	-	19 300	-	209	-	515

Lanjutan Tabel/Continued Table 5.1.6

Kecamatan Subdistrict	Kunyit Turmeric		Lidah Buaya/ Aloevera		Temulawak/ Java Turmeric	
	2020	2021 ^x	2020	2021 ^x	2020	2021 ^x
(1)	(8)	(9)	(10)	(11)	(12)	(13)
Pulau Sembilan	-	-	-	-	-	-
Pulau Laut Barat	-	-	-	-	-	-
Pulau Laut Tanjung Selayar	-	-	-	-	-	-
Pulau Laut Selatan	-	-	-	-	-	-
Pulau Laut Kepulauan	-	-	-	-	-	-
Pulau Laut Timur	-	3 695	-	-	-	-
Pulau Sebuku	-	-	-	-	-	-
Pulau Laut Utara	-	-	-	-	-	-
Pulau Laut Tengah	-	-	-	-	-	-
Pulau Laut Sigam	-	-	-	-	-	-
Kelumpang Selatan	-	-	-	-	-	-
Kelumpang Hilir	-	-	-	-	-	-
Kelumpang Hulu	-	-	-	-	-	-
Hampang	-	-	-	-	-	-
Sungai Durian	-	-	-	-	-	-
Kelumpang Tengah	-	-	-	-	-	-
Kelumpang Barat	-	-	-	-	-	-
Kelumpang Utara	-	-	-	-	-	-
Pamukan Selatan	-	-	-	-	-	-
Sampanahan	-	-	-	-	-	-
Pamukan Utara	-	-	-	-	-	-
Pamukan Barat	-	-	-	-	-	-
Kabupaten Kotabaru	-	3 695	-	-	-	-

Catatan/Note: Angka Sementara (ASEM)/ Preliminary Figures

Sumber/Source: BPS, Statistik Pertanian Hortikultura SPH-TBF/BPS-Statistics Indonesia, Agricultural Statistic for Horticulture SPH-TBF

Tabel 5.1.7 Luas Panen Tanaman Biofarmaka Menurut Jenis Tanaman di Kabupaten Kotabaru (m²), 2018–2021
Table 5.1.7 Harvested Area of Medicinal Plants by Kind of Plant in Kotabaru Regency (m²), 2018–2021

Jenis Tanaman Kind of Plants	2018	2019	2020	2021
(1)	(2)	(3)	(4)	(5)
Dlingo/Dringo/ <i>Calamus</i>	-	-	-	-
Jahe/ <i>Ginger</i>	-	-	-	65 000
Kapulaga/ <i>Java Cardamom</i>	-	-	-	-
Keji Beling/ <i>Verbenaceae</i>	-	-	-	-
Kencur/ <i>East Indian Galangal</i>	-	-	-	1 500
Kunyit/ <i>Turmeric</i>	-	-	-	6 000
Laos/Lengkuas/ <i>Galanga</i>	-	-	-	200
Lempuyang/ <i>Zingiber Aromaticum</i>	-	-	-	-
Lidah Buaya/ <i>Aloevera</i>	-	-	-	-
Mahkota Dewa/ <i>Phaleria Macrocarpa</i>	-	-	-	-
Mengkudu/Pace/ <i>Indian Mulberry</i>	-	-	-	-
Sambiloto/ <i>King of Bitter</i>	-	-	-	-
Temuireng/ <i>Black Turmeric</i>	-	-	-	-
Temukunci/ <i>Chinese Keys</i>	-	-	-	-
Temulawak/ <i>Java Turmeric</i>	-	-	-	-

Catatan/Note: Angka Sementara (ASEM)/ Preliminary Figures

Sumber/Source: BPS, Statistik Pertanian Hortikultura SPH-TBF/BPS-Statistics Indonesia, Agricultural Statistic for Horticulture SPH-TBF

Tabel 5.1.8 **Produksi Tanaman Biofarmaka Menurut Jenis Tanaman di Kabupaten Kotabaru (kg), 2018–2021**
Table 5.1.8 **Production of Medicinal Plants by Kind of Plant in Kotabaru Regency (kg), 2018–2021**

Jenis Tanaman Kind of Plants	2018	2019	2020	2021
(1)	(2)	(3)	(4)	(5)
Dlingo/Dringo/ <i>Calamus</i>	-	-	-	-
Jahe/ <i>Ginger</i>	-	-	-	19 300
Kapulaga/ <i>Java Cardamom</i>	-	-	-	-
Keji Beling/ <i>Verbenaceae</i>	-	-	-	-
Kencur/ <i>East Indian Galangal</i>	-	-	-	515
Kunyit/ <i>Turmeric</i>	-	-	-	3 695
Laos/Lengkuas/ <i>Galanga</i>	-	-	-	209
Lempuyang/ <i>Zingiber Aromaticum</i>	-	-	-	-
Lidah Buaya/ <i>Aloevera</i>	-	-	-	-
Mahkota Dewa/ <i>Phaleria Macrocarpa</i>	-	-	-	-
Mengkudu/Pace/ <i>Indian Mulberry</i>	-	-	-	-
Sambiloto/ <i>King of Bitter</i>	-	-	-	-
Temuireng/ <i>Black Turmeric</i>	-	-	-	-
Temukunci/ <i>Chinese Keys</i>	-	-	-	-
Temulawak/ <i>Java Turmeric</i>	-	-	-	-

Catatan/Note: Angka Sementara (ASEM)/ Preliminary Figures

Sumber/SOURCE: BPS, Statistik Pertanian Hortikultura SPH-TBF/BPS-Statistics Indonesia, Agricultural Statistic for Horticulture SPH-TBF

Tabel
Table 5.1.9

Luas Panen Tanaman Hias Menurut Kecamatan dan Jenis Tanaman di Kabupaten Kotabaru (m²), 2020 and 2021
Harvested Area of Ornamental Plants by Subdistrict and Kind of Plant in Kotabaru Regency (m²), 2020 and 2021

Kecamatan Subdistrict (1)	Anggrek/ <i>Orchid</i>		Krisan/ <i>Chrysantemum</i>		Mawar/ <i>Rose</i>	
	2020 (2)	2021 ^x (3)	2020 (4)	2021 ^x (5)	2020 (6)	2021 ^x (7)
Pulau Sembilan	-	-	-	-	-	-
Pulau Laut Barat	-	-	-	-	-	-
Pulau Laut Tanjung Selayar	-	-	-	-	-	-
Pulau Laut Selatan	-	-	-	-	-	-
Pulau Laut Kepulauan	-	-	-	-	-	-
Pulau Laut Timur	-	-	-	-	-	-
Pulau Sebuku	-	-	-	-	-	-
Pulau Laut Utara	-	-	-	-	-	-
Pulau Laut Tengah	-	-	-	-	-	-
Pulau Laut Sigam	-	-	-	-	-	-
Kelumpang Selatan	-	-	-	-	-	-
Kelumpang Hilir	-	-	-	-	-	-
Kelumpang Hulu	-	-	-	-	-	-
Hampang	-	-	-	-	-	-
Sungai Durian	-	-	-	-	-	-
Kelumpang Tengah	-	-	-	-	-	-
Kelumpang Barat	-	-	-	-	-	-
Kelumpang Utara	-	-	-	-	-	-
Pamukan Selatan	-	-	-	-	-	-
Sampanahan	-	-	-	-	-	-
Pamukan Utara	-	-	-	-	-	-
Pamukan Barat	-	-	-	-	-	-
Kabupaten Kotabaru	-	-	-	-	-	-

Lanjutan Tabel/Continued Table 5.1.9

Kecamatan Subdistrict	Sedap Malam/ Tuberose		Sri Rejeki/ <i>Aglaonema</i>		Melati/ <i>Jasmine</i>	
	2020	2021 ^x	2020	2021 ^x	2020	2021 ^x
(1)	(8)	(9)	(10)	(11)	(12)	(13)
Pulau Sembilan	-	-	-	-	-	-
Pulau Laut Barat	-	-	-	-	-	-
Pulau Laut Tanjung Selayar	-	-	-	-	-	-
Pulau Laut Selatan	-	-	-	-	-	-
Pulau Laut Kepulauan	-	-	-	-	-	-
Pulau Laut Timur	-	-	-	-	-	-
Pulau Sebuku	-	-	-	-	-	-
Pulau Laut Utara	-	-	-	-	-	-
Pulau Laut Tengah	-	-	-	-	-	-
Pulau Laut Sigam	-	-	-	-	-	-
Kelumpang Selatan	-	-	-	-	-	-
Kelumpang Hilir	-	-	-	-	-	-
Kelumpang Hulu	-	-	-	-	-	-
Hampang	-	-	-	-	-	-
Sungai Durian	-	-	-	-	-	-
Kelumpang Tengah	-	-	-	-	-	-
Kelumpang Barat	-	-	-	-	-	-
Kelumpang Utara	-	-	-	-	-	-
Pamukan Selatan	-	-	-	-	-	-
Sampanahan	-	-	-	-	-	-
Pamukan Utara	-	-	-	-	-	-
Pamukan Barat	-	-	-	-	-	-
Kabupaten Kotabaru	-	-	-	-	-	-

Catatan/Note: Angka Sementara (ASEM)/ Preliminary Figures

Sumber/Source: BPS, Statistik Pertanian Hortikultura SPH-TH/BPS-Statistics Indonesia, Agricultural Statistik for Horticulture SPH-TH

Tabel
Table 5.1.10

Produksi Tanaman Hias Menurut Kecamatan dan Jenis Tanaman di Kabupaten Kotabaru (tangkai), 2020 and 2021
Production of Ornamental Plants by Subdistrict and Kind of Plant in Kotabaru Regency (stalks), 2020 and 2021

Kecamatan Subdistrict	Anggrek/ <i>Orchid</i>		Krisan/ <i>Chrysantemum</i>		Mawar/ <i>Rose</i>	
	2020	2021 ^x	2020	2021 ^x	2020	2021 ^x
(1)	(2)	(3)	(4)	(5)	(6)	(7)
Pulau Sembilan	-	-	-	-	-	-
Pulau Laut Barat	-	-	-	-	-	-
Pulau Laut Tanjung Selayar	-	-	-	-	-	-
Pulau Laut Selatan	-	-	-	-	-	-
Pulau Laut Kepulauan	-	-	-	-	-	-
Pulau Laut Timur	-	-	-	-	-	-
Pulau Sebuku	-	-	-	-	-	-
Pulau Laut Utara	-	-	-	-	-	-
Pulau Laut Tengah	-	-	-	-	-	-
Pulau Laut Sigam	-	-	-	-	-	-
Kelumpang Selatan	-	-	-	-	-	-
Kelumpang Hilir	-	-	-	-	-	-
Kelumpang Hulu	-	-	-	-	-	-
Hampang	-	-	-	-	-	-
Sungai Durian	-	-	-	-	-	-
Kelumpang Tengah	-	-	-	-	-	-
Kelumpang Barat	-	-	-	-	-	-
Kelumpang Utara	-	-	-	-	-	-
Pamakan Selatan	-	-	-	-	-	-
Sampanahan	-	-	-	-	-	-
Pamakan Utara	-	-	-	-	-	-
Pamakan Barat	-	-	-	-	-	-
Kabupaten Kotabaru	-	-	-	-	-	-

Lanjutan Tabel/Continued Table 5.1.10

Kecamatan Subdistrict	Sedap Malam/ Tuberose		Sri Rejeki/ <i>Aglaonema</i>		Melati/ <i>Jasmine</i>	
	2020	2021 ^x	2020	2021 ^x	2020	2021 ^x
(1)	(8)	(9)	(10)	(11)	(12)	(13)
Pulau Sembilan	-	-	-	-	-	-
Pulau Laut Barat	-	-	-	-	-	-
Pulau Laut Tanjung Selayar	-	-	-	-	-	-
Pulau Laut Selatan	-	-	-	-	-	-
Pulau Laut Kepulauan	-	-	-	-	-	-
Pulau Laut Timur	-	-	-	-	-	-
Pulau Sebuku	-	-	-	-	-	-
Pulau Laut Utara	-	-	-	-	-	-
Pulau Laut Tengah	-	-	-	-	-	-
Pulau Laut Sigam	-	-	-	-	-	-
Kelumpang Selatan	-	-	-	-	-	-
Kelumpang Hilir	-	-	-	-	-	-
Kelumpang Hulu	-	-	-	-	-	-
Hampang	-	-	-	-	-	-
Sungai Durian	-	-	-	-	-	-
Kelumpang Tengah	-	-	-	-	-	-
Kelumpang Barat	-	-	-	-	-	-
Kelumpang Utara	-	-	-	-	-	-
Pamakan Selatan	-	-	-	-	-	-
Sampanahan	-	-	-	-	-	-
Pamakan Utara	-	-	-	-	-	-
Pamakan Barat	-	-	-	-	-	-
Kabupaten Kotabaru	-	-	-	-	-	-

Catatan/Note: Angka Sementara (ASEM)/ Preliminary Figures

Sumber/Source: BPS, Statistik Pertanian Hortikultura SPH-TH/BPS-Statistics Indonesia, Agricultural Statistik for Horticulture SPH-TH

Tabel
Table 5.1.11

**Luas Panen Tanaman Hias Menurut Jenis Tanaman di
Kabupaten Kota Kotabaru (m²), 2018–2021**
**Harvested Area of Ornamental Plants by Kind of Plant in
Kotabaru Regency (m²), 2018–2021**

Jenis Tanaman Kind of Plants	2018	2019	2020	2021
(1)	(2)	(3)	(4)	(5)
Anggrek/ <i>Orchid</i>	-	-	-	-
Anthurium Bunga/ <i>Flamingo Lily Flower</i>	-	-	-	-
Anthurium Daun/ <i>Anthurium</i>	-	-	-	-
Anyelir/ <i>Carnation</i>	-	-	-	-
Balanceng/ <i>Dieffenbacia</i>	-	-	-	-
Dracaena/ <i>Dracaena</i>	-	-	-	-
Euphorbia/ <i>Euphorbia</i>	-	-	-	-
Gladiol/ <i>Gladiol</i>	-	-	-	-
Hanjuang/ <i>Cordyline</i>	-	-	-	-
Herbras/ <i>Gerbera</i>	-	-	-	-
Kamboja Jepang/ <i>Adenium</i>	-	-	-	-
Keladi Hias/ <i>Caladium</i>	-	-	-	-
Krisan/ <i>Chrysantemum</i>	-	-	-	-
Mawar/ <i>Rose</i>	-	-	-	-
Melati/ <i>Jasmine</i>	-	-	-	-
Monstera/ <i>Monstera</i>	-	-	-	-
Pakis/ <i>Leather Leaf Fern</i>	-	-	-	-
Palem/ <i>Palm</i>	-	-	-	-
Pedang-Pedangan/ <i>Sansevieria</i>	-	-	-	-
Philodendron/ <i>Philodendron</i>	-	-	-	-
Pisang-Pisangan/ <i>Heliconia</i>	-	-	-	-
Sedap Malam/ <i>Tuberose</i>	-	-	-	-
Soka/ <i>Ixora</i>	-	-	-	-
Sri Rejeki/ <i>Aglaonema</i>	-	-	-	-

Catatan/Note: Angka Sementara (ASEM)/ Preliminary Figures

Sumber/Source: BPS, Statistik Pertanian Hortikultura SPH-TH/BPS-Statistics Indonesia, Agricultural Statistik for Horticulture SPH-TH

Tabel 5.1.12 **Produksi Tanaman Hias Menurut Jenis Tanaman di Kabupaten Kotabaru (tangkai), 2018–2021**
Table 5.1.12 **Production of Ornamental Plants by Kind of Plant n Kotabaru Regency (stalks), 2018–2021**

Jenis Tanaman Kind of Plants	2018	2019	2020	2021
(1)	(2)	(3)	(4)	(5)
Anggrek/ <i>Orchid</i>	-	-	-	-
Anthurium Bunga/ <i>Flamingo Lily Flower</i>	-	-	-	-
Anthurium Daun/ <i>Anthurium</i>	-	-	-	-
Anyelir/ <i>Carnation</i>	-	-	-	-
Balancing/ <i>Dieffenbacia</i>	-	-	-	-
Dracaena/ <i>Dracaena</i>	-	-	-	-
Euphorbia/ <i>Euphorbia</i>	-	-	-	-
Gladiol/ <i>Gladiol</i>	-	-	-	-
Hanjuang/ <i>Cordyline</i>	-	-	-	-
Herbras/ <i>Gerbera</i>	-	-	-	-
Kamboja Jepang/ <i>Adenium</i>	-	-	-	-
Keladi Hias/ <i>Caladium</i>	-	-	-	-
Krisan/ <i>Chrysantemum</i>	-	-	-	-
Mawar/ <i>Rose</i>	-	-	-	-
Melati/ <i>Jasmine</i>	-	-	-	-
Monstera/ <i>Monstera</i>	-	-	-	-
Pakis/ <i>Leather Leaf Fern</i>	-	-	-	-
Palem/ <i>Palm</i>	-	-	-	-
Pedang-Pedangan/ <i>Sansevieria</i>	-	-	-	-
Philodendron/ <i>Philodendron</i>	-	-	-	-
Pisang-Pisangan/ <i>Heliconia</i>	-	-	-	-
Sedap Malam/ <i>Tuberose</i>	-	-	-	-
Soka/ <i>Ixora</i>	-	-	-	-
Sri Rejeki/ <i>Aglanonema</i>	-	-	-	-

Catatan/Note: Angka Sementara (ASEM)/ Preliminary Figures

Sumber/Source: BPS, Statistik Pertanian Hortikultura SPH-TH/BPS-Statistics Indonesia, Agricultural Statistik for Horticulture SPH-TH

Tabel 5.1.13 **Produksi Buah-buahan Menurut Kecamatan dan Jenis Tanaman di Kabupaten Kotabaru (kw), 2020 and 2021**
Production of Fruits by Subdistrict and Kind of Plant in Kotabaru Regency (qui), 2020 and 2021

Kecamatan Subdistrict	Mangga/Mango		Durian/Durian	
	2020	2021	2020	2021
(1)	(2)	(3)	(4)	(5)
Pulau Sembilan	-	-	-	-
Pulau Laut Barat	840	1 133	48	20
Pulau Laut Tanjung Selayar	2 341	2 789	52	71
Pulau Laut Selatan	1 068	1 979	12	16
Pulau Laut Kepulauan	52	785	18	90
Pulau Laut Timur	320	650	40 000	12
Pulau Sebuku	326	6	10	7
Pulau Laut Utara	318	233	3 348	2 626
Pulau Laut Tengah	218	76	387	78
Pulau Laut Sigam	-	57	-	1 008
Kelumpang Selatan	681	514	-	145
Kelumpang Hilir	433	160	222	50
Kelumpang Hulu	347	50	174	84
Hampang	228	135	276	72
Sungai Durian	210	50	444	108
Kelumpang Tengah	500	318	416	192
Kelumpang Barat	-	99	252	14
Kelumpang Utara	40	1	-	2
Pamakan Selatan	355	176	225	150
Sampanahan	-	270	604	451
Pamakan Utara	120	38	67	15
Pamakan Barat	94	97	46	24
Kabupaten Kotabaru	8 491	9 615	46 601	5 235

Lanjutan Tabel/*Continued Table* 5.1.13

Kecamatan <i>Subdistrict</i>	Jeruk Siam/ <i>Orange/Tangerine</i>		Nangka/ <i>Cempedak/ Jackfruit</i>	
	2020	2021	2020	2021
(1)	(6)	(7)	(8)	(9)
Pulau Sembilan	-	-	-	-
Pulau Laut Barat	65	17	75	66
Pulau Laut Tanjung Selayar	43	1	85	37
Pulau Laut Selatan	132	228	388	1 182
Pulau Laut Kepulauan	50	37	320	10
Pulau Laut Timur	15	7	450	100
Pulau Sebuku	39	3	122	82
Pulau Laut Utara	18	6	229	1 138
Pulau Laut Tengah	65	41	406	192
Pulau Laut Sigam	-	2	-	263
Kelumpang Selatan	-	-	1 739	-
Kelumpang Hilir	93	32	654	115
Kelumpang Hulu	216	91	518	267
Hampang	148	17	272	164
Sungai Durian	25	15	1 123	35
Kelumpang Tengah	80	17	154	1
Kelumpang Barat	30	5	286	36
Kelumpang Utara	27	6	700	57
Pamukan Selatan	34	21	452	360
Sampanahan	40	15	284	265
Pamukan Utara	-	-	624	78
Pamukan Barat	-	-	805	260
Kabupaten Kotabaru	1 120	561	9 686	4 707

Lanjutan Tabel/Continued Table 5.1.13

Kecamatan Subdistrict	Pepaya/Papaya		Salak/Salacca	
	2020	2021	2020	2021
(1)	(10)	(11)	(12)	(13)
Pulau Sembilan	-	-	-	-
Pulau Laut Barat	116	36	3	-
Pulau Laut Tanjung Selayar	96	19	3	0
Pulau Laut Selatan	580	902	100	96
Pulau Laut Kepulauan	62	213	-	-
Pulau Laut Timur	480	222	18	6
Pulau Sebuk	186	26	4	-
Pulau Laut Utara	192	242	-	-
Pulau Laut Tengah	209	242	-	-
Pulau Laut Sigam	-	28	-	-
Kelumpang Selatan	240	247	-	-
Kelumpang Hilir	78	87	25	6
Kelumpang Hulu	940	951	6	8
Hampang	620	560	20	5
Sungai Durian	66	30	-	-
Kelumpang Tengah	363	224	-	-
Kelumpang Barat	126	88	-	-
Kelumpang Utara	105	124	-	-
Pamakan Selatan	436	382	6	4
Sampanahan	424	248	16	60
Pamakan Utara	243	131	5	1
Pamakan Barat	126	133	4	2
Kabupaten Kotabaru	5 688	5 133	210	188

Lanjutan Tabel/Continued Table 5.1.13

Kecamatan Subdistrict	Duku/Langsak/Kokosan/ Duku		Pisang/ Banana	
	2020	2021	2020	2021
(1)	(14)	(15)	(16)	(17)
Pulau Sembilan	-	-	-	-
Pulau Laut Barat	28	-	131	24
Pulau Laut Tanjung Selayar	41	-	132	28
Pulau Laut Selatan	15	32	892	676
Pulau Laut Kepulauan	21	15	56	690
Pulau Laut Timur	36 000	-	2 000	313
Pulau Sebuku	232	-	28	78
Pulau Laut Utara	559	106	1 199	133
Pulau Laut Tengah	437	28	321	473
Pulau Laut Sigam	-	82	-	77
Kelumpang Selatan	-	-	-	1 313
Kelumpang Hilir	266	7	276	574
Kelumpang Hulu	574	-	568	610
Hampang	365	15	385	225
Sungai Durian	490	35	9	594
Kelumpang Tengah	448	130	-	138
Kelumpang Barat	150	10	90	366
Kelumpang Utara	24	1	110	223
Pamukan Selatan	277	7	420	584
Sampanahan	-	32	632	331
Pamukan Utara	756	-	114	584
Pamukan Barat	189	14	360	907
Kabupaten Kotabaru	40 872	513	7 723	8 942

Catatan/Note: ...

Sumber/Source: BPS, Statistik Pertanian Hortikultura SPH-BST/BPS-Statistics Indonesia, Agricultural Statistic for Horticulture SPH-BST

Tabel
Table 5.1.14

Produksi Buah–Buahan dan Sayuran Tahunan Menurut Jenis Tanaman (kw) di Kabupaten Kotabaru, 2018–2021
Production of Annual Fruits and Vegetables by Kind of Plant in Kotabaru Regency (qui), 2018–2021

Jenis Tanaman Kind of Plants	2018	2019	2020	2021
(1)	(2)	(3)	(4)	(5)
Alpukat/ <i>Avocado</i>	-	-	-	3
Anggur/ <i>Grape</i>	-	-	-	-
Apel/ <i>Apple</i>	-	-	-	-
Belimbing/ <i>Star Fruit</i>	724,00	360,30	3 090	1 993
Duku/Langsar/Kokosan/ <i>Duku</i>	133,60	494,10	40 872	513
Durian/ <i>Durian</i>	2 352,70	891,50	46 601	5 235
Jambu Air/ <i>Water Apple</i>	1 951,60	355,30	1 700	1 885
Jambu Biji/ <i>Guava</i>	527,70	186,90	1 592	1 506
Jengkol/ <i>Jengkol</i>	5,00	0,30	51	857
Jeruk Besar/ <i>Pomelo</i>	1 978,80	196,30	3 425	808
Jeruk Siam/Kepro/ <i>Orange/ Tangerine</i>	658,70	269,90	1 120	561
Mangga/ <i>Mango</i>	1 177,70	1 065,50	8 491	9 615
Manggis/ <i>Mangosteen</i>	288,20	147,70	1 420	205
Markisa/Konyal/ <i>Passion fruit</i>	-	-	-	-
Melinjo/ <i>Gnetum/Melinjo</i>	-	-	1	21
Nangka/Cempedak/ <i>Jackfruit</i>	2 182,20	833,20	7 723	4 707
Nenas/ <i>Pineapple</i>	381,60	55,40	293	289
Pepaya/ <i>Papaya</i>	3 216,20	975,80	5 688	5 133
Petai/ <i>Twisted Cluster Bean</i>	1 077,30	502,70	2 797	2 710
Pisang/ <i>Banana</i>	4 401,10	1 034,20	9 686	8 942
Rambutan/ <i>Rambutan</i>	1 071,00	561,30	4 622	2 182
Salak/ <i>Snakefruit</i>	220,20	17,70	210	188
Sawo/ <i>Sapodilla/Sawo</i>	867,20	372,70	3 765	608
Sirsak/ <i>Soursop</i>	1 386,10	479,60	2 855	1 214
Sukun/ <i>Breadfruit</i>	1 032,80	395,30	2 445	1 577

Catatan/Note: ...

Sumber/Source: BPS, Statistik Pertanian Hortikultura SPH-BST/BPS-Statistics Indonesia, Agricultural Statistic for Horticulture SPH-BST

**5.2 PERKEBUNAN
ESTATE CROPS**

Tabel 5.2.1 Luas Areal Tanaman Perkebunan Menurut Kecamatan dan Jenis Tanaman di Kabupaten Kotabaru (ha), 2020 dan 2021
Planted Area of Estate Crops by Subdistrict and Type of Crops in Kotabaru Regency (ha), 2020 dan 2021

Kecamatan Subdistrict	Kelapa Sawit/Oil Palm		Kelapa/Coconut	
	2020	2021	2020	2021
(1)	(2)	(3)	(4)	(5)
Pulau Sembilan	-	-	94	-
Pulau Laut Barat	1 679	1 679	166	166
Pulau Laut Tanjung Selayar	188	188	2 900	2 900
Pulau Laut Selatan	125	125	188	188
Pulau Laut Kepulauan	362	370	149	151
Pulau Laut Timur	1 628	1 628	165	165
Pulau Sebuk	23	22	95	204
Pulau Laut Utara*	12	12	212	212
Pulau Laut Tengah	994	540	33	33
Pulau Laut Sigam	...	-	...	-
Kelumpang Selatan	4 191	4 191	93	93
Kelumpang Hilir	3 572	3 611	68	58
Kelumpang Hulu	4 116	4 116	48	48
Hampang	1 644	1 644	53	53
Sungai Durian	2 700	2 700	96	96
Kelumpang Tengah	994	994	74	74
Kelumpang Barat	2 475	2 475	95	95
Kelumpang Utara	296	296	186	186
Pamakan Selatan	2 428	2 428	112	112
Sampanahan	1 166	1 166	8	8
Pamakan Utara	1 810	1 810	68	68
Pamakan Barat	1 906	1 906	71	71
Kabupaten Kotabaru	32 309	31 901	4 974	4 981

Lanjutan Tabel/*Continued Table* 5.2.1

Kecamatan Subdistrict	Karet/Rubber		Kopi/Coffee	
	2020	2021	2020	2021
(1)	(6)	(7)	(8)	(9)
Pulau Sembilan	-	-	-	-
Pulau Laut Barat	1 164	1 164	-	-
Pulau Laut Tanjung Selayar	386	386	37	37
Pulau Laut Selatan	221	221	-	-
Pulau Laut Kepulauan	88	88	2	2
Pulau Laut Timur	708	708	18	18
Pulau Sebuk	255	116	5	5
Pulau Laut Utara	343	343	-	-
Pulau Laut Tengah	524	524	13	13
Pulau Laut Sigam	-	-	-	-
Kelumpang Selatan	417	417	9	9
Kelumpang Hilir	112	109	6	4
Kelumpang Hulu	262	262	25	25
Hampang	350	350	-	-
Sungai Durian	1 039	1 039	66	66
Kelumpang Tengah	731	731	13	36
Kelumpang Barat	179	174	36	31
Kelumpang Utara	285	285	-	-
Pamukan Selatan	173	173	7	7
Sampanahan	1 369	1 369	59	59
Pamukan Utara	343	616	42	42
Pamukan Barat	1 042	1 042	19	19
Kabupaten Kotabaru	9 991	10 117	357	373

Lanjutan Tabel/*Continued Table 5.2.1*

Kecamatan Subdistrict	Kakao/Cocoa		Aren/Sugar Palm	
	2020	2021	2020	2021
(1)	(10)	(11)	(12)	(13)
Pulau Sembilan	-	-	-	-
Pulau Laut Barat	-	-	4	4
Pulau Laut Tanjung Selayar	-	-	-	-
Pulau Laut Selatan	-	-	4	4
Pulau Laut Kepulauan	2	2	4	6
Pulau Laut Timur	2	2	7	7
Pulau Sebuk	-	-	7	7
Pulau Laut Utara	20	20	9	9
Pulau Laut Tengah	25	25	3	3
Pulau Laut Sigam	-	-	-	-
Kelumpang Selatan	-	-	10	10
Kelumpang Hilir	5	5	-	-
Kelumpang Hulu	70	70	7	7
Hampang	23	23	7	7
Sungai Durian	3	3	-	-
Kelumpang Tengah	24	24	7	7
Kelumpang Barat	-	-	7	7
Kelumpang Utara	-	-	8	8
Pamukan Selatan	-	-	6	6
Sampanahan	-	-	2	2
Pamukan Utara	45	45	9	9
Pamukan Barat	-	-	4	4
Kabupaten Kotabaru	219	219	105	107

Lanjutan Tabel/*Continued Table 5.2.1*

Kecamatan Subdistrict	Cengek/Colve		Lada/Pepper		Kemiri/Candlenut	
	2020	2021	2020	2021	2020	2021
(1)	(14)	(15)	(16)	(17)	(18)	(19)
Pulau Sembilan	-	-	-	-	-	-
Pulau Laut Barat	14	14	7	7	5	5
Pulau Laut Tanjung Selayar	5	5	26	16	-	-
Pulau Laut Selatan	-	-	-	-	4	4
Pulau Laut Kepulauan	127	136	8	8	2	2
Pulau Laut Timur	8	8	5	5	7	7
Pulau Sebuku	5	4	38	24	5	5
Pulau Laut Utara	8	8	9	9	10	10
Pulau Laut Tengah	18	18	25	25	1	1
Pulau Laut Sigam	-	-	-	-	-	-
Kelumpang Selatan	-	-	9	9	4	4
Kelumpang Hilir	-	-	6	5	1	1
Kelumpang Hulu	-	-	7	7	-	-
Hampang	4	1	-	-	14	14
Sungai Durian	-	-	12	12	8	8
Kelumpang Tengah	-	-	22	22	7	7
Kelumpang Barat	-	-	17	17	7	7
Kelumpang Utara	-	-	5	5	4	4
Pamukan Selatan	-	-	4	4	3	3
Sampanahan	-	-	-	-	-	-
Pamukan Utara	1	1	17	17	6	6
Pamukan Barat	-	-	-	9	4	4
Kabupaten Kotabaru	190	195	217	201	92	92

Catatan/*Note*: * Data Kecamatan Pulau Laut Utara termasuk data Kecamatan Pulau Laut Sigam

Sumber/*Source*: Dinas Pertanian Kabupaten Kotabaru

Tabel
Table 5.2.2

Produksi Perkebunan Menurut Kecamatan dan Jenis Tanaman di Kabupaten Kotabaru (ton), 2020 dan 2021
Production of Estate by Subdistrict and Type of Crops in Kotabaru Regency (ton), 2020 and 2021

Kecamatan Subdistrict	Kelapa Sawit/Oil Palm		Kelapa/Coconut	
	2020	2021	2020	2021
(1)	(2)	(3)	(4)	(5)
Pulau Sembilan	-	...	38	...
Pulau Laut Barat	4 396	...	69	...
Pulau Laut Tanjung Selayar	426	...	2 748	...
Pulau Laut Selatan	297	...	89	...
Pulau Laut Kepulauan	1 113	...	62	...
Pulau Laut Timur	3 063	...	71	...
Pulau Sebuku	-	...	29	...
Pulau Laut Utara	41	...	91	...
Pulau Laut Tengah	394	...	11	...
Pulau Laut Sigam	-	...	-	...
Kelumpang Selatan	11 207	...	39	...
Kelumpang Hilir	10 495	...	27	...
Kelumpang Hulu	11 835	...	17	...
Hampang	4 472	...	4 472	...
Sungai Durian	7 055	...	40	...
Kelumpang Tengah	2 424	...	28	...
Kelumpang Barat	7 210	...	35	...
Kelumpang Utara	641	...	79	...
Pamukan Selatan	3 956	...	52	...
Sampanahan	2 289	...	4	...
Pamukan Utara	4 219	...	26	...
Pamukan Barat	5 060	...	27	...
Kabupaten Kotabaru	80 593	...	8 054	...

Lanjutan Tabel/*Continued Table* 5.2.2

Kecamatan Subdistrict	Karet/Rubber		Kopi/Coffee	
	2020	2021	2020	2021
(1)	(6)	(7)	(8)	(9)
Pulau Sembilan	-	...	-	...
Pulau Laut Barat	696	...	-	...
Pulau Laut Tanjung Selayar	365	...	6	...
Pulau Laut Selatan	68	...	-	...
Pulau Laut Kepulauan	25	...	1	...
Pulau Laut Timur	231	...	8	...
Pulau Sebuku	67	...	1	...
Pulau Laut Utara	105	...	-	...
Pulau Laut Tengah	88	...	3	...
Pulau Laut Sigam	-	...	-	...
Kelumpang Selatan	211	...	3	...
Kelumpang Hilir	48	...	3	...
Kelumpang Hulu	177	...	8	...
Hampang	79	...	-	...
Sungai Durian	466	...	26	...
Kelumpang Tengah	393	...	16	...
Kelumpang Barat	103	...	14	...
Kelumpang Utara	85	...	-	...
Pamakan Selatan	52	...	4	...
Sampanahan	978	...	27	...
Pamakan Utara	515	...	19	...
Pamakan Barat	901	...	8	...
Kabupaten Kotabaru	5 653	...	147	...

Lanjutan Tabel/*Continued Table 5.2.2*

Kecamatan <i>Subdistrict</i>	Kakao/Cocoa		Aren/Sugar Palm	
	2020	2021	2020	2021
(1)	(10)	(11)	(12)	(13)
Pulau Sembilan	-	...	-	...
Pulau Laut Barat	-	...	1	...
Pulau Laut Tanjung Selayar	-	...	-	...
Pulau Laut Selatan	-	...	1	...
Pulau Laut Kepulauan	1	...	2	...
Pulau Laut Timur	1	...	1	...
Pulau Sebuku	-	...	2	...
Pulau Laut Utara	-	...	1	...
Pulau Laut Tengah	2	...	2	...
Pulau Laut Sigam	-	...	-	...
Kelumpang Selatan	-	...	2	...
Kelumpang Hilir	-	...	1	...
Kelumpang Hulu	16	...	-	...
Hampang	10	...	1	...
Sungai Durian	1	...	1	...
Kelumpang Tengah	10	...	1	...
Kelumpang Barat	-	...	1	...
Kelumpang Utara	-	...	4	...
Pamukan Selatan	-	...	1	...
Sampanahan	-	...	1	...
Pamukan Utara	-	...	-	...
Pamukan Barat	-	...	2	...
Kabupaten Kotabaru	41	...	25	...

Lanjutan Tabel/*Continued Table* 5.2.2

Kecamatan Subdistrict	Cengkeh/Colve		Lada/Pepper		Kemiri/Candlenut	
	2020	2021	2020	2021	2020	2021
(1)	(14)	(15)	(16)	(17)	(18)	(19)
Pulau Sembilan	-	...	-	...	-	...
Pulau Laut Barat	3	...	2	...	2	...
Pulau Laut Tanjung Selayar	2	...	17	...	-	...
Pulau Laut Selatan	-	...	-	...	2	...
Pulau Laut Kepulauan	68	...	3	...	1	...
Pulau Laut Timur	2	...	1	...	2	...
Pulau Sebuku	1	...	18	...	1	...
Pulau Laut Utara	3	...	2	...	4	...
Pulau Laut Tengah	-	...	1	...	1	...
Pulau Laut Sigam	-	...	-	...	-	...
Kelumpang Selatan	-	...	3	...	2	...
Kelumpang Hilir	-	...	1	...	1	...
Kelumpang Hulu	-	...	2	...	-	...
Hampang	1	...	5	...	4	...
Sungai Durian	-	...	5	...	3	...
Kelumpang Tengah	-	...	10	...	3	...
Kelumpang Barat	-	...	9	...	1	...
Kelumpang Utara	-	...	1	...	2	...
Pamukan Selatan	-	...	1	...	1	...
Sampanahan	-	...	-	...	-	...
Pamukan Utara	1	...	7	...	2	...
Pamukan Barat	-	...	2	...	2	...
Kabupaten Kotabaru	80	...	90	...	30	...

Catatan/*Note*: * Data Kecamatan Pulau Laut Utara termasuk data Kecamatan Pulau Laut Sigam

Sumber/*Source*: Dinas Pertanian Kabupaten Kotabaru

**5.3 PERIKANAN
FISHERY**

Tabel 5.3.1 Jumlah Rumah Tangga Perikanan Tangkap Menurut Kecamatan dan Subsektor di Kabupaten Kotabaru, 2020 dan 2021
Production of Estate by Subdistrict and Type of Crops in Kotabaru Regency, 2020 and 2021

Kecamatan Subdistrict	Perikanan Laut		Perikanan Umum		Jumlah	
	2020	2021	2020	2021	2020	2021
(1)	(14)	(15)	(16)	(17)	(18)	(19)
Pulau Sembilan	897	897	0	0	897	897
Pulau Laut Barat	380	380	32	32	412	412
Pulau Laut Tanjung Selayar	681	681	0	0	681	681
Pulau Laut Selatan	706	706	49	49	755	755
Pulau Laut Kepulauan	975	975	0	0	975	975
Pulau Laut Timur	619	619	54	54	673	673
Pulau Sebuku	748	748	33	33	781	781
Pulau Laut Utara*	1 516	1 516	70	70	1 586	1 586
Pulau Laut Tengah	544	544	225	225	769	769
Pulau Laut Sigam
Kelumpang Selatan	351	351	0	0	351	351
Kelumpang Hilir	85	85	15	15	100	100
Kelumpang Hulu	130	130	100	100	230	230
Hampang	76	76	50	50	126	126
Sungai Durian	0	0	15	15	15	15
Kelumpang Tengah	41	41	10	10	51	51
Kelumpang Barat	329	329	191	191	520	520
Kelumpang Utara	290	290	10	10	300	300
Pamakan Selatan	583	583	24	24	607	607
Sampanahan	502	502	34	34	536	536
Pamakan Utara	0	0	67	67	67	67
Pamakan Barat	0	0	42	42	42	42
Kabupaten Kotabaru	9 453	9 453	1 021	1 021	10 474	10 474

Catatan/Note: * Data Kecamatan Pulau Laut Utara termasuk data Kecamatan Pulau Laut Sigam
Sumber/Source: Dinas Perikanan Kabupaten Kotabaru

Tabel
Table 5.3.2**Produksi Perikanan Tangkap Menurut Kecamatan dan Subsektor di Kabupaten Kotabaru (ton), 2020 dan 2021**
Production of Estate by Subdistrict and Type of Crops in Kotabaru Regency, 2020 and 2021

Kecamatan Subdistrict	Perikanan Laut		Perikanan Umum		Jumlah	
	2020	2021	2020	2021	2020	2021
(1)	(14)	(15)	(16)	(17)	(18)	(19)
Pulau Sembilan	18 143	17 823	0	0	18 143	17 823
Pulau Laut Barat	3 058	4 017	183	133	3 241	4 150
Pulau Laut Tanjung Selayar	3 255	1 911	0	0	3 255	1 911
Pulau Laut Selatan	4 387	5 038	300	371	4 687	5 409
Pulau Laut Kepulauan	6 418	2 427	0	0	6 418	2 427
Pulau Laut Timur	2 937	2 661	364	104	3 302	2 765
Pulau Sebuku	3 580	2 302	211	67	3 791	2 369
Pulau Laut Utara*	9 816	16 865	434	605	10 250	17 469
Pulau Laut Tengah	2 942	1 321	1 379	1 462	4 321	2 784
Pulau Laut Sigam
Kelumpang Selatan	1 488	1 245	0	0	1 488	1 245
Kelumpang Hilir	360	216	92	5	452	221
Kelumpang Hulu	595	225	612	558	1 208	782
Hampang	307	13	307	251	613	263
Sungai Durian	0	0	94	122	94	122
Kelumpang Tengah	171	113	64	49	235	162
Kelumpang Barat	1 449	2 116	1 175	1 348	2 624	3 464
Kelumpang Utara	1 185	1 862	62	63	1 247	1 925
Pamukan Selatan	2 461	1 998	147	17	2 609	2 015
Sampanahan	2 245	2 831	221	332	2 467	3 162
Pamukan Utara	0	0	413	471	413	471
Pamukan Barat	0	0	260	257	260	257
Kabupaten Kotabaru	64 799	64 984	6 318	6 213	71 117	71 197

Catatan/Note: * Data Kecamatan Pulau Laut Utara termasuk data Kecamatan Pulau Laut Sigam

Sumber/Source: Dinas Perikanan Kabupaten Kotabaru

Tabel
Table 5.3.3

Jumlah Rumah Tangga Perikanan Budidaya Menurut Kecamatan dan Jenis Budidaya di Kabupaten Kotabaru, 2021
Number of Aquaculture Household by Subdistrict and Type of Aquaculture in Kotabaru Regency, 2021

Kecamatan <i>Subdistrict</i>	Budidaya Laut <i>Marine Culture</i>	Tambak <i>Brackish Water Pond</i>	Kolam <i>Fresh Water Pond</i>	Keramba <i>Cage</i>
(1)	(2)	(3)	(4)	(5)
Pulau Sembilan	0	0	0	0
Pulau Laut Barat	22	3	14	0
Pulau Laut Tanjung Selayar	44	3	49	0
Pulau Laut Selatan	6	0	0	0
Pulau Laut Kepulauan	5	0	20	0
Pulau Laut Timur	0	234	50	0
Pulau Sebuku	0	0		0
Pulau Laut Utara*	0	63	85	0
Pulau Laut Tengah	0	129	44	0
Pulau Laut Sigam
Kelumpang Selatan	0	200	66	0
Kelumpang Hilir	0	120	14	0
Kelumpang Hulu	0	30	9	0
Hampang	0	0	0	0
Sungai Durian	0	0	20	0
Kelumpang Tengah	0	0	0	0
Kelumpang Barat	6	13	14	0
Kelumpang Utara	0	0	0	0
Pamukan Selatan	0	226	8	0
Sampanahan	0	452	15	0
Pamukan Utara	0	0	0	0
Pamukan Barat	0	0	0	0
Kabupaten Kotabaru	83	1 473	408	0

Lanjutan Tabel/Continued Table 5.3.3

Kecamatan <i>Subdistrict</i>	Jaring Apung <i>Floating Cage Net</i>	Sawah <i>Paddy field</i>	Jumlah <i>Total</i>
(1)	(6)	(7)	(8)
Pulau Sembilan	2	0	2
Pulau Laut Barat	0	0	39
Pulau Laut Tanjung Selayar	66	0	162
Pulau Laut Selatan	0	0	6
Pulau Laut Kepulauan	0	0	25
Pulau Laut Timur	0	0	284
Pulau Sebuku	0	0	0
Pulau Laut Utara*	0	0	148
Pulau Laut Tengah	0	0	173
Pulau Laut Sigam
Kelumpang Selatan	0	0	266
Kelumpang Hilir	0	0	134
Kelumpang Hulu	0	0	39
Hampang	0	0	0
Sungai Durian	0	0	20
Kelumpang Tengah	0	0	0
Kelumpang Barat	4	0	37
Kelumpang Utara	0	0	0
Pamakan Selatan	0	0	234
Sampanahan	0	0	467
Pamakan Utara	0	0	0
Pamakan Barat	0	0	0
Kabupaten Kotabaru	72	0	2036

Catatan/Note: *Data Kecamatan Pulau Laut Utara termasuk data Kecamatan Pulau Laut Sigam

Sumber/Source: Dinas Perikanan Kabupaten Kotabaru

Tabel 5.3.4 **Produksi Perikanan Menurut Kecamatan dan Subsektor di Kabupaten Kotabaru (ton), 2021**
Production of Fish Capture by Subdistrict and Subsector in Kotabaru Regency (ton), 2021

Kecamatan Subdistrict	Budidaya Laut Marine Culture	Tambak Brackish Water Pond	Kolam Fresh Water Pond	Keramba Cage
(1)	(2)	(3)	(4)	(5)
Pulau Sembilan	-	-	-	-
Pulau Laut Barat	-	5,44	15,01	-
Pulau Laut Tanjung Selayar	-	-	9,60	-
Pulau Laut Selatan	-	-	-	-
Pulau Laut Kepulauan	-	-	-	-
Pulau Laut Timur	-	1 846,48	67,26	-
Pulau Sebuku	-	-	-	-
Pulau Laut Utara*	-	544,25	100,29	-
Pulau Laut Tengah	-	260,72	-	-
Pulau Laut Sigam
Kelumpang Selatan	-	828,32	58,34	-
Kelumpang Hilir	-	944,74	1,32	-
Kelumpang Hulu	-	6,70	22,80	-
Hampang	-	-	-	-
Sungai Durian	-	-	14,30	-
Kelumpang Tengah	-	-	-	-
Kelumpang Barat	-	13,86	9,64	-
Kelumpang Utara	-	-	-	-
Pamukan Selatan	-	6 838,75	13,00	-
Sampanahan	-	10 633,42	19,50	-
Pamukan Utara	-	-	-	-
Pamukan Barat	-	-	-	-
Kabupaten Kotabaru	-	21 922,67	331,06	-

Lanjutan Tabel/Continued Table 5.3.4

Kecamatan Subdistrict	Jaring Apung Floating Cage Net	Sawah Paddy field	Jumlah Total
(1)	(6)	(7)	(8)
Pulau Sembilan	-	-	-
Pulau Laut Barat	-	-	20,45
Pulau Laut Tanjung Selayar	-	-	9,60
Pulau Laut Selatan	-	-	-
Pulau Laut Kepulauan	-	-	-
Pulau Laut Timur	-	-	1 913,74
Pulau Sebuku	-	-	-
Pulau Laut Utara*	-	-	644,54
Pulau Laut Tengah	-	-	260,72
Pulau Laut Sigam
Kelumpang Selatan	-	-	886,66
Kelumpang Hilir	-	-	946,06
Kelumpang Hulu	-	-	29,50
Hampang	-	-	-
Sungai Durian	-	-	14,30
Kelumpang Tengah	-	-	-
Kelumpang Barat	-	-	23,70
Kelumpang Utara	-	-	-
Pamukan Selatan	-	-	6 851,75
Sampanahan	-	-	10 652,92
Pamukan Utara	-	-	-
Pamukan Barat	-	-	-
Kabupaten Kotabaru	0,20	-	22 253,92

Catatan/Note: *Data Kecamatan Pulau Laut Utara termasuk data Kecamatan Pulau Laut Sigam

Sumber/Source: Dinas Perikanan Kabupaten Kotabaru

Tabel
Table 5.3.5

Banyaknya Perahu Perairan Laut Menurut Jenis Perahu Berdasarkan Kecamatan, 2021
Number Of Boat Sea Water By Kind Of Boat And Subdistrict, 2021

Kecamatan Subdistrict	Perahu Tanpa Motor/ Nonpowerd Boat	Perahu Motor Tempel/ Outboard Motorboat	Kapal Motor/ Inboard Motorboat	Jumlah/Total
(1)	(2)	(3)	(4)	(5)
Pulau Sembilan	155	74	321	550
Pulau Laut Barat	43	110	116	269
Pulau Laut Tanjung Selayar	80	66	282	428
Pulau Laut Selatan	182	-	524	706
Pulau Laut Kepulauan	91	610	252	953
Pulau Laut Timur	47	25	547	619
Pulau Sebuku	10	123	550	683
Pulau Laut Utara*	2	1 465	21	1 488
Pulau Laut Tengah	-	541	3	544
Pulau Laut Sigam
Kelumpang Selatan	15	130	206	351
Kelumpang Hilir	-	-	85	85
Kelumpang Hulu	13	60	57	130
Hampang	-	40	25	65
Sungai Durian	-	-	-	-
Kelumpang Tengah	26	-	-	26
Kelumpang Barat	25	275	-	300
Kelumpang Utara	-	290	-	290
Pamukan Selatan	25	515	43	583
Sampanahan	-	502	-	502
Pamukan Utara	-	-	-	-
Pamukan Barat	-	-	-	-
Kabupaten Kotabaru	714	4 826	3 032	8 572

Catatan/Note: * Data Kecamatan Pulau Laut Utara termasuk data Kecamatan Pulau Laut Sigam

Sumber/Source: Dinas Perikanan Kabupaten Kotabaru

Tabel
Table 5.3.6

Banyaknya Perahu Perairan Umum Menurut Jenis Perahu Berdasarkan Kecamatan, 2021
Number Of Boat Water By Kind Of Boat And Subdistrict, 2021

Kecamatan Subdistrict	Perahu Tanpa Motor/ Nonpowerd Boat	Perahu Motor Tempel/ Outboard Motorboat	Kapal Motor/ Inboard Motorboat	Jumlah/Total
(1)	(2)	(3)	(4)	(5)
Pulau Sembilan	-	-	-	-
Pulau Laut Barat	6	-	-	6
Pulau Laut Tanjung Selayar	-	-	-	-
Pulau Laut Selatan	24	-	-	24
Pulau Laut Kepulauan	-	-	-	-
Pulau Laut Timur	20	4	-	24
Pulau Sebuku	10	5	-	15
Pulau Laut Utara*	10	-	-	10
Pulau Laut Tengah	-	-	-	-
Pulau Laut Sigam
Kelumpang Selatan	-	-	-	-
Kelumpang Hilir	-	15	-	15
Kelumpang Hulu	30	15	-	45
Hampang	15	-	-	15
Sungai Durian	5	-	-	5
Kelumpang Tengah	4	-	-	4
Kelumpang Barat	22	-	-	22
Kelumpang Utara	5	5	-	10
Pamukan Selatan	14	-	-	14
Sampanahan	34	-	-	34
Pamukan Utara	11	-	-	11
Pamukan Barat	12	-	-	12
Kabupaten Kotabaru	222	44	-	266

Catatan/Note: * Data Kecamatan Pulau Laut Utara termasuk data Kecamatan Pulau Laut Sigam

Sumber/Source: Dinas Perikanan Kabupaten Kotabaru

BAB 06

PERTAMBANGAN DAN ENERGI

*MINING AND
ENERGY*

<http://kcp.kab.bps.go.id>

PENJELASAN TEKNIS

1. Pelanggan adalah individu atau kelompok, baik rumah tangga, perusahaan atau institusi non profit yang membeli air bersih dari perusahaan air bersih.
2. Air disalurkan adalah volume air bersih dari perusahaan air bersih.

TECHNICAL NOTES

1. *Customers are individuals or groups, whether household, company or non-profit institutions that buy water supply from water supply establishment.*
2. *Distributed water is the volume of water supply from water supply establishment.*

<https://kotabarakab.bps.go.id>

ULASAN

Pembangkit tenaga listrik adalah usaha pembangkitan tenaga listrik dan pengoperasian fasilitas pembangkit yang menghasilkan energi listrik, yang berasal dari berbagai sumber energi, seperti tenaga air (hidroelektrik), batubara, gas (turbin gas), bahan bakar minyak, diesel dan energi yang dapat diperbaharui seperti tenaga surya, angin, arus laut, panas bumi (energi termal), tenaga nuklir dan lain-lain.

Distribusi tenaga listrik adalah usaha pengoperasian sistem distribusi atau usaha penyaluran tenaga listrik melalui jaringan tenaga listrik yang bertegangan menengah ke bawah (di bawah 35 kilovolt) sampai ke konsumen atau pelanggan termasuk dengan gardu-gardu distribusinya baik berasal dari produksi sendiri maupun dari produksi pihak lain.

Jumlah pelanggan listrik di Kabuapten Kotabaru tahun 2021 sebanyak 59.373 pelanggan. Jumlah tersebut naik sebanyak 4.506 pelanggan dari tahun 2020. Produksi listrik PT. PLN (Persero) pada cabang/ ranting PLN Kabupaten Kotabaru tahun 2021 sebesar 120.532.920 kilowatt-jam (kWh). Listrik terjual sebesar 114.690.554 kilowatt-jam (kWh). Sedangkan listrik yang diproduksi untuk memenuhi kebutuhan sendiri sebesar 658.077 kilowatt-jam (kWh).

DESCRIPTION

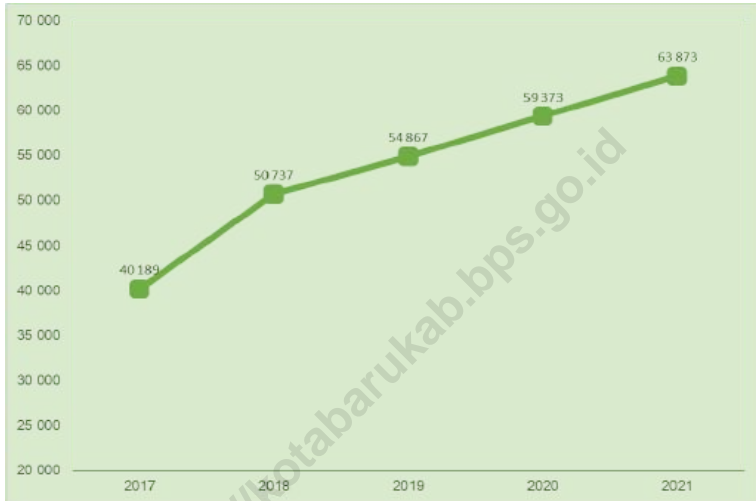
Electric power generation is the business of generating electricity and operating generating facilities that produce electrical energy, which comes from various energy sources, such as hydropower (hydroelectric), coal, gas (gas turbines), fuel oil, diesel and renewable energy such as solar power, wind, ocean currents, geothermal (thermal energy), nuclear power and others.

Electricity distribution is the business of operating the distribution system or the business of distributing electricity through the power grid with medium to lower voltage (below 35 kilovolts) to consumers or customers, including distribution substations, either from their own production or from other parties' production.

The number of electricity customers in Kotabaru Regency in 2021 was 59,373 customers. This number increased by 4,506 customers from 2020. The electricity production of PT. PLN (Persero) at the Kotabaru Regency PLN branch / branch in 2021 amounting to 120,532,920 kilowatt-hours (kWh). Electricity was sold for 114,690,554 kilowatt-hours (kWh). Meanwhile, the electricity produced to meet its own needs is 658,077 kilowatt-hours (kWh).

Gambar 6.1
Figures

Jumlah Pelanggan Listrik di Kabupaten Kotabaru, 2017–2021
Number of Electricity Customers in Kotabaru Regency, 2017–2021



Sumber/Source: PLN Cabang Kabupaten Kotabaru

Tabel
Table 6.1

Daya Terpasang, Produksi, dan Distribusi Listrik PT. PLN (Persero) pada Cabang/Ranting PLN Menurut Kecamatan di Kabupaten Kotabaru, 2021
Installed Electricity Power, Production, and Distribution of PT. PLN (Persero) at PLN Branch by Subdistrict in Kotabaru Regency, 2021

Kecamatan Subdistrict	Daya Terpasang Installed Electricity Power (KW)	Produksi Listrik Electricity Production (KWh)	Listrik Terjual Electricity Sold (KWh)
(1)	(2)	(3)	(4)
Pulau Sembilan
Pulau Laut Barat
Pulau Laut Tanjung Selayar
Pulau Laut Selatan
Pulau Laut Kepulauan
Pulau Laut Timur
Pulau Sebuku
Pulau Laut Utara
Pulau Laut Tengah
Pulau Laut Sigam
Kelumpang Selatan
Kelumpang Hilir
Kelumpang Hulu
Hampang
Sungai Durian
Kelumpang Tengah
Kelumpang Barat
Kelumpang Utara
Pamukan Selatan
Sampanahan
Pamukan Utara
Pamukan Barat
Kabupaten Kotabaru

Catatan/Note: Data Kecamatan Kelumpang Utara bergabung dengan Kecamatan Kelumpang Tengah
 Sumber/Source: PLN Cabang Kabupaten Kotabaru

Tabel
Table 6.2**Jumlah Pelanggan Listrik Menurut Kecamatan di
Kabupaten Kotabaru, 2017–2021**
*Number of Electricity Customers by Subdistrict in Kotabaru
Regency, 2017–2021*

Kecamatan Subdistrict	2017	2018	2019	2020	2021
(1)	(2)	(3)	(4)	(5)	(6)
Pulau Sembilan	566	...
Pulau Laut Barat	4 862	...
Pulau Laut Tanjung Selayar	-	...
Pulau Laut Selatan	1 845	...
Pulau Laut Kepulauan	1 746	...
Pulau Laut Timur	-	...
Pulau Sebuku	1 819	...
Pulau Laut Utara	33 529	...
Pulau Laut Tengah	-	...
Pulau Laut Sigam	-	...
Kelumpang Selatan	-	...
Kelumpang Hilir	-	...
Kelumpang Hulu	-	...
Hampang	-	...
Sungai Durian	1 072	...
Kelumpang Tengah	5 113	...
Kelumpang Barat	-	...
Kelumpang Utara
Pamukan Selatan	460	...
Sampanahan	3 516	...
Pamukan Utara	2 953	...
Pamukan Barat	2 500	...
Kabupaten Kotabaru	40 189	50 737	54 867	59 373	...

Catatan/Note: Data Kecamatan Kelumpang Utara bergabung dengan Kecamatan Kelumpang Tengah

Sumber/Source: PLN Cabang Kabupaten Kotabaru

Tabel
Table 6.4**Jumlah Pelanggan Listrik Menurut Jenis Pelanggan di
Kabupaten Kotabaru, 2017–2021**
**Number of Electricity Customers by Types of Customer in
Kotabaru Regency, 2017–2021**

Tahun Year	Pascabayar Postpaid	Prabayar Prepaid	Jumlah Total
(1)	(2)	(3)	(4)
2017	24 526	15 663	40 189
2018	27 481	23 256	50 737
2019	27 056	27 811	54 867
2020	25 904	33 469	59 373
2021	25 182	38 691	63 873

Catatan/Note: ...

Sumber/Source: PLN Cabang Kabupaten Kotabaru

Tabel
Table 6.5**Jumlah Pelanggan dan Air yang Disalurkan Menurut Kecamatan di Kabupaten Kotabaru, 2021**
Number of Customers and Distributed Water by Subdistrict in Kotabaru Regency, 2021

Kecamatan <i>Subdistrict</i>	Pelanggan <i>Number of Customers</i>	Air Disalurkan <i>Distributed Water</i> (m ³)	Nilai <i>Value</i> (Rp)
(1)	(2)	(3)	(4)
Pulau Sembilan
Pulau Laut Barat
Pulau Laut Tanjung Selayar
Pulau Laut Selatan
Pulau Laut Kepulauan
Pulau Laut Timur
Pulau Sebuku
Pulau Laut Utara	15 014	4 100 691	15 220 047 600
Pulau Laut Tengah
Pulau Laut Sigam
Kelumpang Selatan
Kelumpang Hilir	1 532	440 610	1 792 344 000
Kelumpang Hulu	1 235	315 988	1 204 455 000
Hampang
Sungai Durian	661	158 304	599 173 500
Kelumpang Tengah
Kelumpang Barat
Kelumpang Utara
Pamakan Selatan
Sampanahan
Pamakan Utara	374	67 140	272 313 000
Pamakan Barat	1 117	287 770	1 137 273 500
Kabupaten Kotabaru	19 933	5 370 503	20 225 606 600

Catatan/Note: ...

Sumber/Source: PDAM Kabupaten Kotabaru

BAB PARIWISATA

07

TOURISM

<https://kcp.kab.bps.go.id>

PENJELASAN TEKNIS**TECHNICAL NOTES**

- | | |
|---|---|
| <p>1. Wisatawan mancanegara (wisman) ialah setiap pengunjung yang mengunjungi suatu negara di luar tempat tinggalnya, didorong oleh satu atau beberapa keperluan tanpa bermaksud memperoleh penghasilan di tempat yang dikunjungi dan lamanya kunjungan tersebut tidak lebih dari satu tahun (12 bulan).</p> | <p>1. <i>An International Visitor is any person visiting a country other than his usual place of residence for any reason other than for earning income in the country visited, and the length of stay is no more than one year (12 months).</i></p> |
| <p>2. Rata-rata lama tinggal adalah rata-rata waktu tinggal wisatawan mancanegara di Indonesia untuk satu kali kunjungan.</p> | <p>2. <i>Average length of stay is the average stay duration of foreign visitor in Indonesia for one trip.</i></p> |
| <p>3. Usaha penyediaan akomodasi adalah usaha yang menyediakan pelayanan penginapan yang dapat dilengkapi dengan pelayanan pariwisata lainnya. Usaha penyediaan akomodasi dapat berupa hotel, vila, pondok wisata, bumi perkemahan, persinggahan karavan, dan akomodasi lainnya yang digunakan untuk tujuan pariwisata.</p> | <p>3. <i>The business of providing accommodation is a business that provides specialty services that can be equipped with other tourism services. It includes hotel, villa, cottage, camping, caravan stop, and other accommodation that are used for tourism purposes.</i></p> |
| <p>4. Hotel adalah penyediaan akomodasi secara harian berupa kamar-kamar di dalam satu bangunan yang dapat dilengkapi dengan jasa pelayanan makan dan minum, kegiatan hiburan dan atau fasilitas lainnya. Hotel</p> | <p>4. <i>Hotel is a daily supply of accommodation rooms within a building which can be equipped with eating and drinking services, entertainment activities and/or other facilities. Hotel consists of a classified hotel and a non-classified</i></p> |

terdiri dari hotel berbintang dan hotel non- bintang.

hotel.

<https://kotabarakab.bps.go.id>

ULASAN

Pada tahun 2021, jumlah wisatawan yang berkunjung ke Kabupaten Kotabaru sebanyak 479.189 pengunjung yang terdiri dari 89 pengunjung wisatawan mancanegara dan 479.100 pengunjung wisatawan nusantara/domestik. Apabila dibandingkan dengan tahun 2020, secara keseluruhan jumlah wisatawan yang berkunjung ke Kabupaten Kotabaru mengalami penurunan sebanyak 205.380 pengunjung.

Sepanjang tahun 2021, jumlah pengunjung tertinggi terjadi pada bulan Januari 2021 sebesar 83.642 pengunjung, sedangkan jumlah pengunjung terendah terjadi pada bulan April, Mei, dan Juni sebesar 0 pengunjung. Hal ini disebabkan karena adanya pandemi covid-19 yang mulai muncul pada pertengahan bulan Maret 2021.

DESCRIPTION

In 2021, the number of tourists visiting Kotabaru Regency was 479,189 visitors consisting of 89 foreign tourists and 479,100 domestic / domestic tourists. When compared to 2020, the overall number of tourists visiting Kotabaru Regency has decreased by 205,380 visitors.

Throughout 2021, the highest number of visitors occurred in January 2021 with 83,642 visitors, while the lowest number of visitors occurred in April, May, and June with 0 visitors. This is due to the covid-19 pandemic which began to emerge in mid-March 2021.

Gambar 7.1
Figures

Jumlah Wisatawan yang Berkunjung di Kabupaten Kotabaru, 2017-2021
Number of Visiting Tourists in Kotabaru Regency, 2017–2021



Sumber/Source: Dinas Pariwisata, Pemuda, dan Olahraga Kabupaten Kotabaru

Tabel
Table 7.1

**Jumlah Rumah Makan/Restoran Menurut Kecamatan di
Kabupaten Kotabaru, 2018–2021**
*Number of Restaurants by Subdistrict in Kotabaru Regency,
2018–2021*

Kecamatan Subdistrict	2018	2019	2020	2021
(1)	(2)	(3)	(4)	(5)
Pulau Sembilan
Pulau Laut Barat
Pulau Laut Tanjung Selayar
Pulau Laut Selatan
Pulau Laut Kepulauan
Pulau Laut Timur
Pulau Sebuku
Pulau Laut Utara
Pulau Laut Tengah
Pulau Laut Sigam
Kelumpang Selatan
Kelumpang Hilir
Kelumpang Hulu
Hampang
Sungai Durian
Kelumpang Tengah
Kelumpang Barat
Kelumpang Utara
Pamakan Selatan
Sampanahan
Pamakan Utara
Pamakan Barat
Kabupaten Kotabaru	47	50

Catatan/Note: ...

Sumber/Source: Dinas Pariwisata Pariwisata, Pemuda, dan Olahraga Kabupaten Kotabaru

Tabel
Table 7.2**Jumlah Hotel dan Akomodasi Lainnya Menurut Klasifikasi
di Kabupaten Kotabaru, 2015–2021**
**Number of Hotels dan Other Accomodations by
Classification in Kotabaru Regency, 2015–2021**

Tahun Years	Hotel/Hotels					Akomodasi Lainnya Other Accommodation
	Bintang 1 1 Star	Bintang 2 2 Star	Bintang 3 3 Star	Bintang 4 4 Star	Bintang 5 5 Star	
(1)	(2)	(3)	(4)	(5)		
2015	-	-	-	-	-	45
2016	-	1	-	-	-	43
2017	-	1	-	-	-	38
2018	-	2	-	-	-	37
2019	-	2	-	-	-	38
2020	-	2	-	-	-	37
2021	-	2	-	-	-	37

Catatan/Note: ...

Sumber/Source: BPS, Survei Perusahaan/Usaha Jasa Akomodasi / BPS-Statistic Indonesia, Accomodation Services Establishment Survey

Tabel 7.3
Table

**Jumlah Wisatawan yang Berkunjung di Kabupaten
Kotabaru, 2017-2021**
*Number of Visiting Tourists in Kotabaru Regency, 2017–
2021*

Tahun Year	Mancanegara Abroad	Nusantara Domestic	Jumlah Total
(1)	(2)	(3)	(4)
2017	110	193 694	193 804
2018	120	541 367	541 487
2019	128	684 441	684 569
2020	89	479 100	479 189
2021	41	654 399	654 440

Catatan/Note: ...

Sumber/Source: Dinas Pariwisata, Pemuda, dan Olahraga Kabupaten Kotabaru

Tabel
Table 7.4**Jumlah Wisatawan yang Berkunjung di Kabupaten
Kotabaru Menurut Bulan Kunjungan, 2020-2021**
**Number of Visiting Tourists in Kotabaru Regency by Month
of Visit, 2020–2021**

Bulan Month	Mancanegara Abroad		Nusantara Domestic	
	2020	2021	2020	2021
(1)	(2)	(3)	(4)	(5)
Januari/January	34	-	83 642	71 525
Februari/February	24	-	52 789	36 852
Maret/March	14	6	30 819	45 104
April/April	-	-	-	41 998
Mei/May	-	14	-	69 500
Juni/June	-	8	-	61 270
Juli/July	6	3	22 339	46 947
Agustus/August	-	4	40 118	39 155
September/September	2	2	52 225	45 235
Oktober/October	1	-	57 718	59 187
November/November	6	1	61 600	53 691
Desember/December	2	3	77 850	83 935
Kabupaten Kotabaru	89	41	479 100	654 399

Catatan/Note: ...

Sumber/Source: Dinas Pariwisata, Pemuda, dan Olahraga Kabupaten Kotabaru

BAB

08

TRANSPORTASI DAN KOMUNIKASI

*TRANSPORTATION AND
COMMUNICATION*

<https://kcp.kab.bps.go.id>

PENJELASAN TEKNIS

1. Kendaraan bermotor adalah setiap kendaraan yang digerakkan oleh peralatan teknik yang ada pada kendaraan tersebut, biasanya digunakan untuk angkutan orang atau barang di atas jalan raya selain kendaraan yang berjalan di atas rel. Kendaraan bermotor yang dicatat adalah semua jenis kendaraan kecuali kendaraan bermotor TNI/Polri dan Korps Diplomatik.
2. Kantor Pos adalah tempat pemberi pelayanan komunikasi tertulis dan atau surat elektronik, layanan paket, layanan logistik, layanan transaksi keuangan, dan layanan keagenan pos untuk kepentingan umum. Rumah pos berfungsi sama seperti kantor pos dan kantor pos pembantu, bedanya rumah pos biasanya terletak di daerah terpencil.

TECHNICAL NOTES

1. *Motor vehicles are any kind of vehicles motorized by machine set up in those vehicles, they are usually used for transporting peoples or goods on roads except vehicles moving along a railway line. The data cover all kinds of motor vehicles except those belong to Indonesia Army Force Indonesian State Police and Diplomatic Corps.*
2. *Post Office is a service provider facility of written communication and or electronic mail, parcel service, logistics services, financial transaction services, and postal services to the public. Postal house has the same function as the post office and subsidiary of post office, the difference is that postal house is usually located in remote areas.*

ULASAN

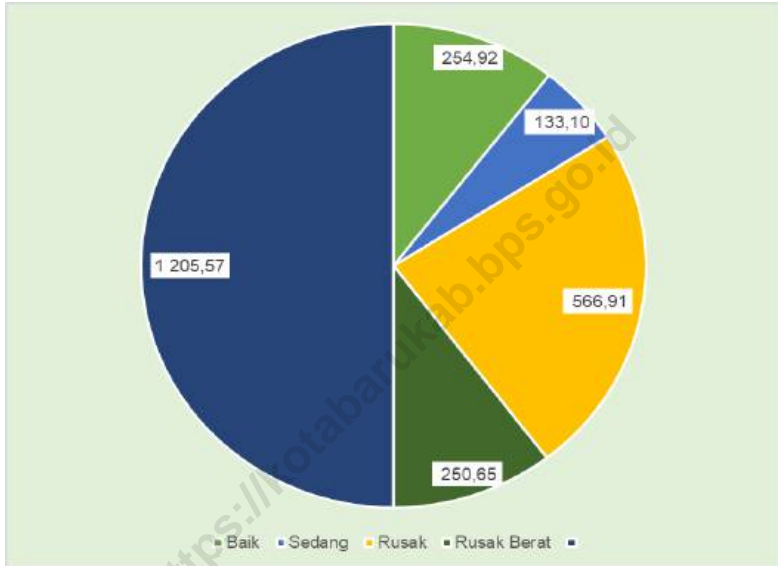
Panjang jalan Kabupaten Kotabaru mencapai 1.205,57 km. Panjang jalan tersebut merupakan kewenangan kabupaten. Apabila dilihat dari jenis permukaan jalan, sepanjang 387,56 km jalan dengan permukaan aspal, permukaan kerikil sepanjang 449,67 km, permukaan tanah sepanjang 317,07 km, dan permukaan lainnya sepanjang 51,28 km. Dilihat dari kondisi jalan, persentase jalan dengan kondisi rusak berat sebesar 39,82 persen, rusak sebesar 27,20 persen, baik sebesar 19,61 persen, dan dengan kondisi sedang sebesar 13,37 persen.

DESCRIPTION

The length of the road in Kotabaru Regency reaches 1.205,57 km. The length of the road is under the authority of the district. When viewed from the type of road surface, there are 387,56 km of road with asphalt surface, 449,67 km of gravel surface, 317,07 km of land surface, and 51,28 km of other surfaces. Judging from the road conditions, the percentage of roads with severe damage was 39,82 percent, 27,20 percent damaged, 19,61 percent good, and 13,37 percent moderate.

Gambar 8.1
Figures

Persentase Panjang Jalan Menurut Kondisi Jalan di Kabupaten Kotabaru (km), 2021
Percentage of Length of Roads by Level of Government Authority in Kotabaru Regency (km), 2021



Sumber/Source : Dinas Pekerjaan Umum Kabupaten Kotabaru

8.1 TRANSPORTASI TRANSPORTATION

Tabel 8.1.1 Panjang Jalan Menurut Tingkat Kewenangan Pemerintahan di Kabupaten Kotabaru (km), 2019–2021
Table Length of Roads by Level of Government Authority in Kotabaru Regency (km), 2019–2021

Tingkat Kewenangan Pemerintahan Level of Government Authority	2019	2020	2021
(1)	(2)	(3)	(4)
Negara/State	140,67	140,67	140,67
Provinsi/Province	-	-	-
Kabupaten/Kota Regency/Municipality	1 205,57	1 205,57	1 205,57
Jumlah/Total	1 346,24	1 346,24	1 346,24

Catatan/Note: ...

Sumber/Source: Dinas Pekerjaan Umum Kabupaten Kotabaru

Tabel 8.1.2 Panjang Jalan Menurut Jenis Permukaan Jalan di Kabupaten Kotabaru (km), 2019–2021
Table Length of Roads by Type of Road Surface in Kotabaru Regency (km), 2019–2021

Jenis Permukaan Jalan Type of Road Surface	2019	2020	2021
(1)	(2)	(3)	(4)
Aspal/Paved	361,81	387,56	342,26
Kerikil/Gravel	364,60	449,67	735,07
Tanah/Soil	441,43	317,07	51,83
Lainnya/Others	37,74	51,28	76,42
Jumlah/Total	1 205,57	1 205,57	1 205,57

Catatan/Note: ...

Sumber/Source: Dinas Pekerjaan Umum Kabupaten Kotabaru

Tabel 8.1.3 Panjang Jalan Menurut Kondisi Jalan di Kabupaten Kotabaru (km), 2019–2021
Length of Roads by Condition of Roads in Kotabaru Regency (km), 2019–2021

Kondisi Jalan Condition of Roads	2019	2020	2021
(1)	(2)	(3)	(4)
Baik/Good	194,79	236,41	254,92
Sedang/Moderate	85,57	161,23	133,10
Rusak/Damage	284,11	327,89	566,91
Rusak Berat/Severely Damage	641,12	480,05	250,65
Jumlah/Total	1 205,57	1 205,57	1 205,57

Catatan/Note: ...

Sumber/Source: Dinas Pekerjaan Umum Kabupaten Kotabaru

8.2 KOMUNIKASI COMMUNICATION

Tabel 8.2.1 Jumlah Kantor Pos Pembantu Menurut Kecamatan di Kabupaten Kotabaru, 2018–2021
Number of Post Offices Subsidiaries by Subdistrict in Kotabaru Regency, 2018–2021

Kecamatan Subdistrict	2018	2019	2020	2021
(1)	(2)	(3)	(4)	(5)
Pulau Sembilan	-	-	-	-
Pulau Laut Barat	-	-	-	-
Pulau Laut Tanjung Selayar	-	-	-	-
Pulau Laut Selatan	-	-	-	-
Pulau Laut Kepulauan	-	-	-	-
Pulau Laut Timur	1	1	1	1
Pulau Sebuku	-	-	-	-
Pulau Laut Utara	2	2	2	2
Pulau Laut Tengah	-	-	-	-
Pulau Laut Sigam				
Kelumpang Selatan	1	1	1	1
Kelumpang Hilir	1	1	1	1
Kelumpang Hulu	1	1	1	1
Hampang	-	-	-	-
Sungai Durian	-	-	-	-
Kelumpang Tengah	1	1	1	1
Kelumpang Barat	-	-	-	-
Kelumpang Utara	-	-	-	-
Pamukan Selatan	1	1	1	1
Sampanahan	-	-	-	-
Pamukan Utara	-	-	-	-
Pamukan Barat	1	1	1	1
Kabupaten Kotabaru	9	9	9	9

Catatan/Note: ...

Sumber/Source: Kantor Pos Unit Kabupaten Kotabaru

BAB

09

PERBANGKAN, KOPERASI DAN HARGA-HARGA

*BANKING, COOPERATIVE
AND PRICES*

<https://kcp.kab.bps.go.id>

PENJELASAN TEKNIS

1. Koperasi adalah badan usaha yang beranggotakan orang seorang atau badan hukum koperasi dengan melandaskan kegiatannya berdasarkan prinsip koperasi sekaligus sebagai gerakan ekonomi rakyat yang berdasar atas asas kekeluargaan.
2. Sisa hasil usaha koperasi merupakan pendapatan koperasi yang diperoleh dalam satu tahun buku dikurangi dengan biaya, penyusutan, dan kewajiban lainnya termasuk pajak dalam tahun buku yang bersangkutan.

TECHNICAL NOTES

1. *Cooperative is an establishment that its members are people or establishments with legal status of cooperative and its activities based on people economic movement.*
2. *Net profit of cooperative is gross income in one year minus expenses, depreciation, and other liabilities including taxes in current year.*

ULASAN

Berdasarkan data dari Otoritas Jasa Keuangan, jumlah kantor bank di Kabupaten Kotabaru sebanyak 33 kantor bank yang terdiri dari 32 kantor bank umum konvensional dan 1 kantor bank umum syariah. Apabila dirinci lagi, 33 kantor bank tersebut terdiri dari 3 kantor cabang, 16 kantor cabang pembantu, dan 14 kantor kas yang beroperasi sepanjang tahun 2020.

DESCRIPTION

Based on data from the Financial Services Authority, the number of bank offices in Kotabaru Regency is 33 bank offices consisting of 32 conventional commercial bank offices and 1 sharia commercial bank office. When detailed further, the 33 bank offices consist of 3 branch offices, 16 sub-branch offices, and 14 cash offices operating throughout 2021.

<https://kotabarukab.bps.go.id>

Tabel
Table 9.1**Jumlah Koperasi Aktif Menurut Kecamatan di Kabupaten Kotabaru, 2018–2021**
Number of Active Cooperative by Subdistrict in Kotabaru Regency, 2018–2021

Kecamatan Subdistrict	2018	2019	2020	2021
(1)	(2)	(3)	(4)	(5)
Pulau Sembilan	-	-	-	...
Pulau Laut Barat	3	3	3	...
Pulau Laut Tanjung Selayar	-	-	-	...
Pulau Laut Selatan	3	4	4	...
Pulau Laut Kepulauan	-	-	-	...
Pulau Laut Timur	4	6	6	...
Pulau Sebuku	1	1	1	...
Pulau Laut Utara	32	37	37	...
Pulau Laut Tengah	3	3	4	...
Pulau Laut Sigam	-	...
Kelumpang Selatan	3	3	3	...
Kelumpang Hilir	7	8	8	...
Kelumpang Hulu	6	7	8	...
Hampang	6	6	6	...
Sungai Durian	4	4	6	...
Kelumpang Tengah	4	4	4	...
Kelumpang Barat	2	2	3	...
Kelumpang Utara	-	-	-	...
Pamakan Selatan	2	2	2	...
Sampanahan	7	5	5	...
Pamakan Utara	1	1	1	...
Pamakan Barat	3	3	3	...
Kabupaten Kotabaru	91	99	104	...

Catatan/Note: ...

Sumber/Source: Dinas Koperasi, Perindustrian, dan Perdagangan Kabupaten Kotabaru/Cooperatives, Industry, and Trade Services Of Kotabaru Regency

Tabel
Table 9.2**Jumlah Koperasi Menurut Jenis Koperasi dan Kecamatan di Kabupaten Kotabaru, 2021**
Number of Cooperative by Kind of Cooperative and Subdistrict in Kotabaru Regency, 2021

Kecamatan Subdistrict	Jenis Koperasi/ Kind of Cooperative ¹					Jumlah Total
	KUD	KPRI	KOPKAR	KOPPAS	Lainnya Other	
(1)	(2)	(3)	(4)	(5)	(6)	(7)
Pulau Sembilan
Pulau Laut Barat
Pulau Laut Tanjung Selayar
Pulau Laut Selatan
Pulau Laut Kepulauan
Pulau Laut Timur
Pulau Sebuk
Pulau Laut Utara
Pulau Laut Tengah
Pulau Laut Sigam
Kelumpang Selatan
Kelumpang Hilir
Kelumpang Hulu
Hampang
Sungai Durian
Kelumpang Tengah
Kelumpang Barat
Kelumpang Utara
Pamukan Selatan
Sampanahan
Pamukan Utara
Pamukan Barat
Kabupaten Kotabaru

Catatan/Note: ...

Sumber/Source: Dinas Koperasi, Perindustrian, dan Perdagangan Kabupaten Kotabaru/Cooperatives, Industry, and Trade Services Of Kotabaru Regency

Tabel
Table 9.3**Jumlah Kantor Bank Menurut Kelompok Bank, 2020-2021**
Number of Bank Offices by Bank Group, 2020-2021

Rincian Description	2020			
	KP	KC	KCP	KK
(1)	(2)	(3)	(4)	(5)
Bank Umum Konvensional <i>Conventional-based Commercial Banks</i>	-	3	15	14
Bank Persero/ <i>State Banks</i>	-	3	12	14
Bank Pembangunan Daerah/ <i>Regional Government Banks</i>
Bank Swasta Nasional/ <i>Private National Banks</i>	-	-	3	-
Bank Asing/ <i>Foreign Banks</i>	-	-	-	-
Bank Umum Syariah <i>Sharia-based Commercial Bank</i>	-	-	1	-
Bank Swasta Nasional/ <i>Private National Banks</i>	-	-	1	-
Bank Pembangunan Daerah/ <i>Regional Government Banks</i>	-	-	-	-
Kabupaten Kotabaru	-	3	16	14

Lanjutan Tabel/Continued Table 9.3

Rincian Description	2021			
	KP	KC	KCP	KK
(1)	(2)	(3)	(4)	(5)
Bank Umum Konvensional <i>Conventional-based Commercial Banks</i>
Bank Persero/ <i>State Banks</i>
Bank Pembangunan Daerah/ <i>Regional Government Banks</i>
Bank Swasta Nasional/ <i>Private National Banks</i>
Bank Asing/ <i>Foreign Banks</i>
Bank Umum Syariah <i>Sharia-based Commercial Bank</i>
Bank Swasta Nasional/ <i>Private National Banks</i>
Bank Pembangunan Daerah/ <i>Regional Government Banks</i>
Kabupaten Kotabaru

Catatan/Note: ...

Sumber/Source: Otoritas Jasa Keuangan/Indonesia Financial Services Authority

BAB 10

PENGELUARAN PENDUDUK

*POPULATION
EXPENDITURE*

<https://kcp.kab.bps.go.id>

PENJELASAN TEKNIS

1. Pengeluaran per kapita adalah biaya yang dikeluarkan untuk konsumsi semua anggota rumah tangga selama sebulan dibagi dengan banyaknya anggota rumah tangga yang telah disesuaikan dengan paritas daya beli.
2. Rata-rata pengeluaran per kapita sebulan adalah biaya yang dikeluarkan untuk konsumsi semua anggota rumah tangga selama sebulan dibagi dengan banyaknya anggota rumah tangga. Pengeluaran untuk konsumsi makanan dihitung selama seminggu terakhir, sedangkan konsumsi bukan makanan dihitung sebulan dan setahun terakhir. Baik konsumsi makanan maupun bukan makanan selanjutnya dikonversikan ke dalam pengeluaran rata-rata sebulan.
3. Persentase rata-rata pengeluaran perkapita menurut kelompok komoditi yaitu rata-rata pengeluaran perkapita menurut kelompok makanan dibagi rata-rata total pengeluaran perkapita dikali seratus persen.

TECHNICAL NOTES

1. *PPer capita expenditure is the cost incurred for the consumption of all household members for a month divided by the number of household members that have been adjusted to purchasing power parity.*
2. *Average per capita expenditure per month is the cost incurred for the consumption of all household members for a month divided by the number of household members. Expenditures for food consumption are calculated during the last week, while non-food consumption is calculated for the last month and year. Both food and non-food consumption are then converted into monthly average expenditure.*
3. *Per capita average expenditure per capita per commodity group, i.e. the average per capita expenditure by food group divided by the average total per capita expenditure multiplied by one hundred percent.*

ULASAN

Data pengeluaran dapat mengungkap tentang pola konsumsi rumah tangga secara umum menggunakan indikator proporsi pengeluaran untuk makanan dan non makanan. Komposisi pengeluaran rumah tangga dapat dijadikan ukuran untuk menilai tingkat kesejahteraan ekonomi penduduk, makin rendah persentase pengeluaran untuk makanan terhadap total pengeluaran makin membaik tingkat kesejahteraan.

Pengeluaran rumah tangga dibedakan menurut kelompok makanan dan bukan makanan. Perubahan pendapatan seseorang akan berpengaruh pada pergeseran pola pengeluaran. Semakin tinggi pendapatan, semakin tinggi pengeluaran bukan makanan. Dengan demikian, pola pengeluaran dapat dipakai sebagai salah satu alat untuk mengukur tingkat kesejahteraan penduduk, dimana perubahan komposisinya digunakan sebagai petunjuk perubahan tingkat kesejahteraan

Rata-rata pengeluaran per kapita sebulan Kabupaten Kotabaru tahun 2021 sebesar Rp1.190.175,-. Rata-rata pengeluaran per kapita sebulan menurut kelompok makanan sebesar Rp644.805,- dan menurut kelompok bukan makanan sebesar Rp545.370,-.

DESCRIPTION

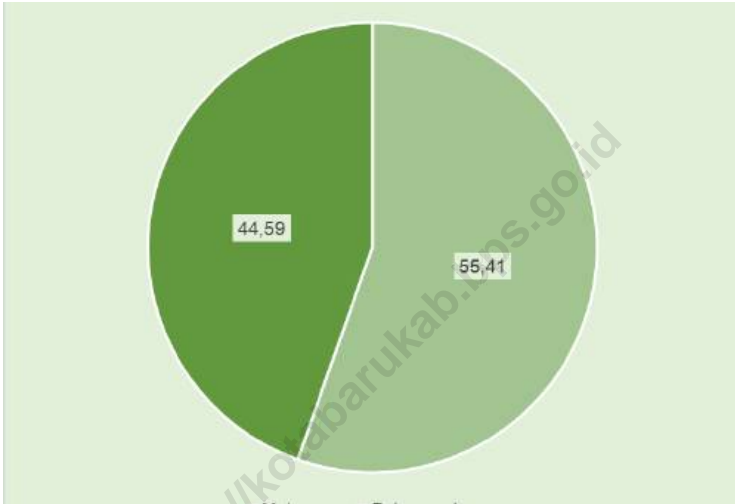
Expenditure data can reveal general household consumption patterns using indicators of the proportion of expenditure on food and non-food items. The composition of household expenditure can be used as a measure to assess the level of economic welfare of the population, the lower the percentage of expenditure on food to total expenditure the better the level of welfare.

Household expenditure is differentiated according to food and non-food groups. Changes in one's income will have an effect on shifting spending patterns. The higher the income, the higher the non-food expenditure. Thus, spending patterns can be used as a tool to measure the level of welfare of the population, where changes in its composition are used as indicators of changes in the level of welfare.

The average monthly per capita expenditure of Kotabaru Regency in 2021 is IDR 1.190.175. Average per capita expenditure per month according to the food group was IDR 644.805 and according to the non-food group was IDR 545.370.

Gambar 10.1
Figures

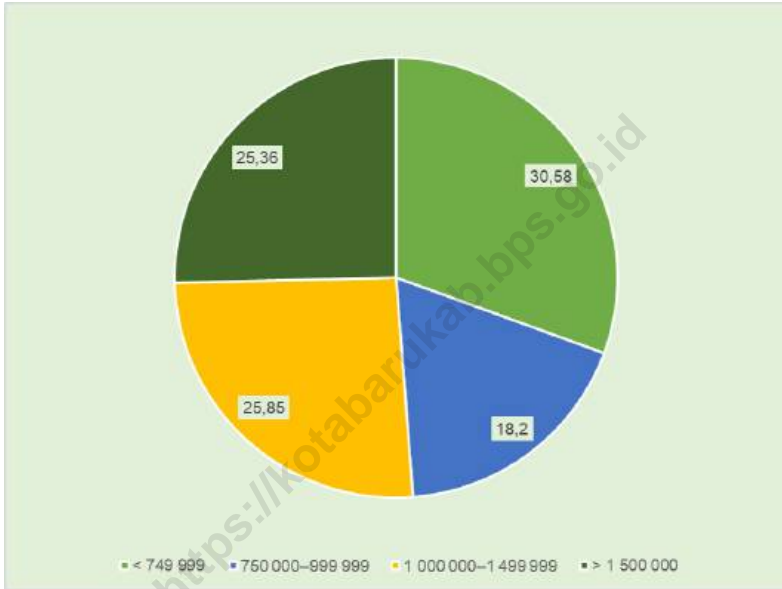
Rata-rata Pengeluaran per Kapita Sebulan Menurut Kelompok Komoditas (%), 2021
Monthly Average Expenditure per Capita by Commodity Group (%), 2021



Sumber/Source : BPS, Survei Sosial Ekonomi Nasional (Susenas) Maret/BPS-Statistics Indonesia, National Socioeconomic Survey March

Gambar 10.2
Figures

Persentase Penduduk Menurut Golongan Pengeluaran Per Kapita Sebulan di Kabupaten Kotabaru (%), 2020
Percentage of Population by Per Capita Spending Group a Month in Kotabaru Regency (%), 2020



Sumber/Source : BPS, Survei Sosial Ekonomi Nasional (Susenas) Maret/BPS-Statistics Indonesia, National Socioeconomic Survey March

Tabel
Table 10.1

Rata-rata Pengeluaran per Kapita Sebulan Menurut Kelompok Komoditas (rupiah) di Kabupaten Kotabaru, 2020 dan 2021
Monthly Average Expenditure per Capita by Commodity Group (rupiahs) in Kotabaru Regency, 2020 and 2021

Kelompok Komoditas/Commodity Group	2020	2021
(1)	(2)	(3)
Makanan/Food		
Padi-padian/ <i>Cereals</i>	68 016	71 462
Umbi-umbian/ <i>Tubers</i>	3 085	5 284
Ikan/udang/cumi/kerang/ <i>Fish/shrimp/common squid/shells</i>	78 637	91 930
Daging/ <i>Meat</i>	20 707	20 193
Telur dan susu/ <i>Eggs and milk</i>	44 110	46 807
Sayur-sayuran/ <i>Vegetables</i>	45 397	51 453
Kacang-kacangan/ <i>Legumes</i>	10 264	10 715
Buah-buahan/ <i>Fruits</i>	28 533	22 176
Minyak dan kelapa/ <i>Oil and coconut</i>	16 839	19 311
Bahan minuman/ <i>Beverage stuffs</i>	25 689	25 177
Bumbu-bumbuan/ <i>Spices</i>	15 525	17 487
Konsumsi lainnya/ <i>Miscellaneous food items</i>	17 590	21 303
Makanan dan minuman jadi/ <i>Prepared food and beverages</i>	177 947	189 183
Rokok/ <i>Cigarettes</i>	92 467	98 467
Jumlah makanan/Total food	644 805	690 949
Bukan makanan/Non-food		
Perumahan dan fasilitas rumah tangga/ <i>Housing and household facilities</i>	288 942	302 090
Aneka komoditas dan jasa/ <i>Goods and services</i>	110 208	125 577
Pakaian, alas kaki, dan tutup kepala/ <i>Clothing, footwear, and headgear</i>	36 951	36 493
Komoditas tahan lama/ <i>Durable goods</i>	59 695	45 054
Pajak, pungutan, dan asuransi/ <i>Taxes and insurance</i>	44 631	39 321
Keperluan pesta dan upacara/kenduri/ <i>Parties and ceremonies</i>	4 943	7 598
Jumlah bukan makanan/Total non-food	545 370	556 133
Jumlah/Total	1 190 175	1 247 081

Catatan/Note: ...

Sumber/Source: BPS, Survei Sosial Ekonomi Nasional (Susenas) Maret/BPS-Statistics Indonesia, National Socioeconomic Survey March

Tabel
Table 10.2

Persentase Pengeluaran per Kapita Sebulan Menurut Kelompok Komoditas di Kabupaten Kotabaru, 2020 dan 2021
Percentage of Monthly Expenditure per Capita by Commodity Group in Kotabaru Regency, 2020 and 2021

Kelompok Komoditas/ <i>Commodity Group</i>	2020	2021
(1)	(2)	(3)
Makanan/<i>Food</i>		
Padi-padian/ <i>Cereals</i>	5,71	5,73
Umbi-umbian/ <i>Tubers</i>	0,26	0,42
Ikan/udang/cumi/kerang/ <i>Fish/shrimp/common squid/shells</i>	6,61	7,37
Daging/ <i>Meat</i>	1,74	1,62
Telur dan susu/ <i>Eggs and milk</i>	3,71	3,75
Sayur-sayuran/ <i>Vegetables</i>	3,81	4,13
Kacang-kacangan/ <i>Legumes</i>	0,86	0,86
Buah-buahan/ <i>Fruits</i>	2,40	1,78
Minyak dan kelapa/ <i>Oil and coconut</i>	1,41	1,55
Bahan minuman/ <i>Beverage stuffs</i>	2,16	2,02
Bumbu-bumbuan/ <i>Spices</i>	1,30	1,40
Konsumsi lainnya/ <i>Miscellaneous food items</i>	1,48	1,71
Makanan dan minuman jadi/ <i>Prepared food and beverages</i>	14,95	15,17
Rokok/ <i>Cigarettes</i>	7,77	7,90
Jumlah makanan/<i>Total food</i>	54,18	55,41
Bukan makanan/<i>Non-food</i>		
Perumahan dan fasilitas rumah tangga/ <i>Housing and household facilities</i>	24,28	24,22
Aneka komoditas dan jasa/ <i>Goods and services</i>	9,26	10,07
Pakaian, alas kaki, dan tutup kepala/ <i>Clothing, footwear, and headgear</i>	3,10	2,93
Komoditas tahan lama/ <i>Durable goods</i>	5,02	3,61
Pajak, pungutan, dan asuransi/ <i>Taxes and insurance</i>	3,75	3,15
Keperluan pesta dan upacara/kenduri/ <i>Parties and ceremonies</i>	0,42	0,61
Jumlah bukan makanan/<i>Total non-food</i>	45,82	44,59
Jumlah/<i>Total</i>	100,00	100,00

Catatan/*Note*: ...

Sumber/*Source*: BPS, Survei Sosial Ekonomi Nasional (Susenas) Maret/BPS-Statistics Indonesia, National Socioeconomic Survey March

Tabel
Table 10.3

Persentase Penduduk Menurut Golongan Pengeluaran Per Kapita Sebulan di Kabupaten Kotabaru, 2020 dan 2021
Percentage of Population by Per Capita Spending Group a Month in Kotabaru Regency, 2020 and 2021

Golongan Pengeluaran <i>Spending Group</i> (Rp)	2020	2021
(1)	(2)	(3)
< 150 000		
150 000–199 999		
200 000–299 999	30,58	...
300 000–499 999		
500 000–749 999		
750 000–999 999	18,20	...
1 000 000–1 499 999	25,85	...
> 1 500 000	25,36	...
Jumlah/Total	100,00	...

Catatan/Note: ...

Sumber/Source: BPS, Survei Sosial Ekonomi Nasional (Susenas) Maret/BPS-Statistics Indonesia, National Socioeconomic Survey March

BAB

11

PERDAGANGAN

TRADE

<https://kcp.kab.bps.go.id>

PENJELASAN TEKNIS**TECHNICAL NOTES**

- | | |
|--|--|
| <p>1. Usaha/Perusahaan adalah suatu unit ekonomi yang melakukan aktivitas dengan tujuan menghasilkan barang/jasa untuk dijual atau ditukar dengan barang lain dan ada seseorang atau lebih yang bertanggung jawab dan punya kewenangan untuk mengelola usaha tersebut. Kewenangan yang dimaksud meliputi kewenangan di bidang kepegawaian, pemasaran, keuangan dan sebagainya.</p> | <p>1. <i>Business / Company is an economic unit conducting activities for the purpose of producing goods / services for sale or exchanged for other goods and there is someone or more who is responsible and has the authority to manage the business. The authority in question includes authority in the field of personnel, marketing, finance and so forth.</i></p> |
| <p>2. Badan Usaha: Kesatuan yuridis (hukum), teknis, dan ekonomi yang bertujuan mencari laba atau keuntungan.</p> | <p>2. <i>Business Entity: Juridical (legal), technical, and economic unity which aims to find profit or profit.</i></p> |
| <p>3. Perseroan Terbatas (PT), dulu disebut juga Naamloze Vennootschaap (NV) adalah perusahaan yang merupakan persekutuan modal, didirikan berdasarkan perjanjian, melakukan kegiatan usaha dengan modal dasar yang seluruhnya terbagi dalam saham dan memenuhi persyaratan yang ditetapkan undang-undang.</p> | <p>3. <i>Limited Liability Company (Limited Co), formerly known as Naamloze Vennootschaap (NV) is a company that is a capital alliance, established under the agreement, engages in business activities with authorized capital wholly divided into shares and meets the requirements stipulated by law.</i></p> |
| <p>4. Commanditaire Vennootschap (CV): Perusahaan yang terbentuk dengan cara meminjamkan uang, didirikan antara seseorang atau antara beberapa orang persero yang bertanggung jawab secara tanggung-renteng untuk</p> | <p>4. <i>Commanditaire Vennootschap (CV): A company formed by way of lending money, established between a person or between several Persero companies liable jointly for the whole and one or more persons as money lenders.</i></p> |

keseluruhannya dan satu orang atau lebih sebagai pemberi pinjaman uang.

5. Firma: Persekutuan untuk menjalankan perusahaan dengan nama bersama, masing-masing anggota firma bertanggung jawab sepenuhnya atas segala perikatan. Laba yang diperoleh dibagi bersama-sama dan rugi dari perusahaan ditanggung bersama pula.
5. *Firm: The Guild to run a company with a common name, each member of the firm is fully responsible for all engagements. Profit earned is shared and the loss of the company is borne together.*

<https://kotabarakab.bps.go.id>

Tabel
Table 11.1

**Jumlah Sarana Perdagangan Menurut Jenisnya di
Kabupaten Kotabaru, 2018–2021**
*Number of Trading Facilities by Type of Facility in Kotabaru
Regency, 2018–2021*

Jenis Sarana Perdagangan <i>Type of Trading Facilities</i>	2018	2019	2020	2021
(1)	(2)	(3)	(4)	(5)
Pasar/Market	65	65
Pasar Ritel Modern/ Supermarket	20	21
Kios	1 886	2 119
Warung
Jumlah/Total	1 971	2 205

Catatan/Note: ...

Sumber/Source: Dinas Koperasi, Perindustrian, dan Perdagangan Kabupaten Kotabaru/Cooperatives, Industry, and Trade Services Of Kotabaru Regency

BAB

12

SISTEM NERACA
REGIONAL

*SYSTEM OF REGIONAL
ACCOUNTS*

<https://kcp.kab.bps.go.id>

PENJELASAN TEKNIS**TECHNICAL NOTES**

1. Penghitungan statistik neraca nasional mengikuti buku petunjuk yang diterbitkan oleh Perserikatan Bangsa Bangsa (PBB) dikenal sebagai Sistem Neraca Nasional (SNN). SNN adalah rekomendasi internasional tentang bagaimana menyusun ukuran aktivitas ekonomi yang sesuai dengan standar neraca baku yang didasarkan pada prinsip-prinsip ekonomi. Rekomendasi yang dimaksud dinyatakan dalam sekumpulan konsep, definisi, klasifikasi, dan aturan neraca yang disepakati secara internasional dalam mengukur indikator tertentu seperti Produk Domestik Bruto (PDB). Salah satu bentuk adaptasi pencatatan statistik nasional adalah melakukan perubahan tahun dasar PDB Indonesia dari tahun 2000 ke 2010. Perubahan tahun dasar PDB dilakukan seiring dengan mengadopsi rekomendasi PBB yang tertuang dalam Sistem Neraca Nasional 2008 (SNA 2008).
 2. Produk Domestik Bruto pada tingkat nasional serta Produk Domestik Regional Bruto (PDRB) pada tingkat regional (provinsi dan kabupaten/kota) menggambarkan kemampuan suatu wilayah untuk menciptakan nilai tambah pada suatu waktu
1. *The method used to estimate national accounts statistics is based on the standard guidelines formed by United Nation known as System of National Accounts (SNA). SNA is the internationally agreed standard set of recommendations on how to compile measures of economic activity in accordance with strict accounting conventions based on economic principles. The recommendations are expressed in term of a set of concepts, definitions, classifications and accounting rules that comprise the internationally agreed standard for measuring indicators such as Gross Domestic Product (GDP). One of the improvement in the national statistical system is to rebase GDP form base year 2000 to 2010 in order to capture current economic condition. It is in line with the United Nations (UN) recommendation on 2008 SNA.*
 2. *The basic measure of the value added arising from economic activity is known as Gross Domestic Product at the national level and Gross Regional Domestic Product (GRDP) at the regional level (provinces/regencies/municipalities). To compile*

tertentu. Untuk menyusun PDB maupun PDRB digunakan 2 pendekatan, yaitu lapangan usaha dan pengeluaran. Keduanya menyajikan komposisi data nilai tambah dirinci menurut sumber kegiatan ekonomi (lapangan usaha) dan menurut komponen penggunaannya. PDB maupun PDRB dari sisi lapangan usaha merupakan penjumlahan seluruh komponen nilai tambah bruto yang mampu diciptakan oleh sektor-sektor ekonomi atas berbagai aktivitas produksinya. Sedangkan dari sisi pengeluaran menjelaskan tentang penggunaan dari nilai tambah tersebut.

3. PDB/PDRB menurut lapangan usaha mengalami perubahan klasifikasi dari 9 lapangan usaha menjadi 17 lapangan usaha. PDB menurut lapangan usaha dirinci menurut total nilai tambah dari seluruh sektor ekonomi yang mencakup lapangan usaha Pertanian, Kehutanan, dan Perikanan; Pertambangan dan Penggalian; Industri Pengolahan; Pengadaan Listrik dan Gas; Pengadaan Air, Pengelolaan Sampah, Limbah dan Daur Ulang; Konstruksi; Perdagangan Besar dan Eceran, Reparasi Mobil dan Sepeda Motor; Transportasi dan Pergudangan; Penyediaan Akomodasi dan Makan Minum; Informasi dan Komunikasi;

these statistics, two approaches have been used, i.e. "production approach" and "expenditure approach". The first approach is to measure value added produced by various kinds of economic activities, while the second approach is to measure final uses of the country's output. In other words, GDP/GRDP is the sum of total value added produced by all economic industries (activities) and the way of using it.

3. *GDP/GRDP by industry classification changes from 9 sectors to 17 industries. GDP by industry is classified by types of economic activities such as Agriculture, Forestry and Fishing; Mining and Quarrying; Manufacturing; Electricity and Gas; Water supply, Sewerage, Waste Management and Remediation Activities; Construction; Wholesale and Retail Trade; Repair of Motor Vehicles and Motorcycles; Transportation and Storage; Accommodation and Food Service Activities; Information and Communication; Financial and Insurance Activities; Real Estate Activities; Business Activities; Public Administration; Defence and Compulsory Social Security;*

Jasa Keuangan dan Asuransi; Real Estat; Jasa Perusahaan; Administrasi Pemerintahan, Pertahanan dan Jaminan Sosial Wajib; Jasa Pendidikan; Jasa Kesehatan dan Kegiatan Sosial; dan Jasa lainnya.

Education; Human Health and Social Work Activities; and Other Services Activities.

4. Produk Domestik Regional Bruto maupun agregat turunannya disajikan dalam 2 (dua) versi penilaian, yaitu atas dasar “harga berlaku” dan atas dasar “harga konstan”. Disebut sebagai harga berlaku karena seluruh agregat dinilai dengan menggunakan harga pada tahun berjalan, sedangkan harga konstan penilaiannya didasarkan kepada harga satu tahun dasar tertentu, dalam publikasi ini digunakan harga tahun 2010.
 5. Laju pertumbuhan Produk Domestik Regional Bruto diperoleh dari perhitungan PDRB atas dasar harga konstan. Diperoleh dengan cara mengurangi nilai PDRB pada tahun ke-n terhadap nilai pada tahun ke-n-1 (tahun sebelumnya), dibagi dengan nilai pada tahun ke-n-1, dikalikan dengan 100 persen. Laju pertumbuhan menunjukkan perkembangan agregat pendapatan dari satu waktu tertentu terhadap waktu sebelumnya.
4. *GRDP and its aggregations are presented in two forms: at current market prices and at constant base year market prices. In presenting current market prices, all aggregates are valued at current market prices, while base year constant market prices are shown by valuing all aggregates at fixed base year prices. Year of 2010 is used as the base year in this publication*
 5. *Growth rate of Gross Regional Domestic Product is derived from GRDP at constant market prices. It is obtained by subtracting the value of GRDP year n with the value of GRDP year n-1, divided by the value of GRDP year n-1 then multiplied by 100 percent. The growth rate of GRDP explains the income growth during the given period.*

ULASAN

Pertumbuhan ekonomi Kabupaten Kotabaru tahun 2021 yang ditunjukkan oleh laju pertumbuhan Produk Domestik Regional Bruto (PDRB) atas dasar harga konstan 2010, mengalami penurunan dari tahun sebelumnya, yaitu -1,87 persen (2020 = 4,17 persen).

Pertumbuhan riil sektoral tahun 2021 mengalami fluktuasi dari tahun sebelumnya. Pertumbuhan tertinggi dicapai oleh sektor Informasi dan Komunikasi sebesar 8,71 persen, namun peranannya terhadap PDRB hanya sebesar 0,53 persen. Sektor yang mengalami pertumbuhan paling rendah pada tahun 2021 adalah sektor Industri Pengolahan yaitu sebesar -4,02 persen.

DESCRIPTION

Kotabaru Regency economic growth in 2021 as indicated by the growth rate of Gross Regional Domestic Product (GRDP) based on constant 2010 prices, decreased from the previous year, which was -1,87percent (2020 = 4,17 percent).

Real sectoral growth in 2021 has fluctuated from the previous year. The highest growth was achieved by the Information and Communication sector at 8,71 percent, but its role in GRDP was only 0,53 percent. The sector that experienced the lowest growth in 2021 was the Manufacturing Industry sector, amounting to -4,02 percent

Gambar 12.1
Figures

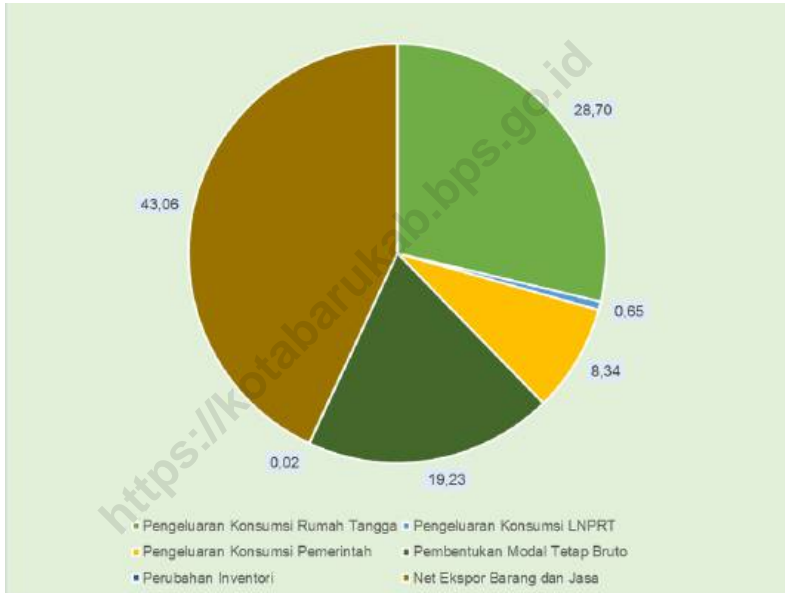
Laju Pertumbuhan Produk Domestik Regional Bruto Atas Dasar Harga Konstan 2010 (%), 2017-2021
Growth Rate of Gross Regional Domestic Product at 2010 Constant Market Prices (%), 2017-2021



Sumber/Source : BPS, berbagai sensus, survei dan sumber lain/BPS-Statistics Indonesia, various census, survey, and other sources

Gambar 12.2
Figures

Distribusi Produk Domestik Regional Bruto Atas Dasar Harga Berlaku Menurut Jenis Pengeluaran di Kabupaten Kotabaru (%), 2020
Percentage Gross Regional Domestic Product at Current Prices by Expenditure in Kotabaru Regency (%), 2020



Sumber/Source : BPS, berbagai sensus, survei dan sumber lain/BPS-Statistics Indonesia, various census, survey, and other sources

Tabel
Table 12.1

**Produk Domestik Regional Bruto Atas Dasar Harga
Berlaku Menurut Lapangan Usaha di Kabupaten Kotabaru
(miliar rupiah), 2017–2021**
**Gross Regional Domestic Product at Current Market Prices
by Industry in Kotabaru Regency (billion rupiahs), 2017–
2021**

	Lapangan Usaha/Industry	2017	2018	2019	2020 *	2021 **
	(1)	(2)	(3)	(4)	(5)	(6)
A	Pertanian, Kehutanan, dan Perikanan/ <i>Agriculture, Forestry, and Fishing</i>	4 015,98	4 278,31	4 510,90	4 571,20	4 829,98
B	Pertambangan dan Penggalian/ <i>Mining and Quarrying</i>	4 134,59	4 349,98	4 470,68	4 356,74	4 850,15
C	Industri Pengolahan/ <i>Manufacturing</i>	7 488,12	7 971,37	8 289,75	8 100,83	8 739,06
D	Pengadaan Listrik dan Gas/ <i>Electricity and Gas</i>	7,91	9,02	9,76	10,43	11,18
E	Pengadaan Air; Pengelolaan Sampah, Limbah, dan Daur Ulang/ <i>Water Supply; Sewerage, Waste Management, and Remediation Activities</i>	16,81	17,92	18,59	20,04	20,01
F	Konstruksi/ <i>Construction</i>	1 109,93	1 210,89	1 332,53	1 330,89	1 421,77
G	Perdagangan Besar dan Eceran; Reparasi Mobil dan Sepeda Motor/ <i>Wholesale and Retail Trade; Repair of Motor Vehicles and Motorcycles</i>	1 032,20	1 143,63	1 266,39	1 270,49	1 342,22
H	Transportasi dan Pergudangan/ <i>Transportation and Storage</i>	1 234,87	1 370,95	1 491,64	1 466,22	1 508,50
I	Penyediaan Akomodasi dan Makan Minum/ <i>Accommodation and Food Service Activities</i>	131,02	145,86	162,82	164,96	177,96
J	Informasi dan Komunikasi/ <i>Information and Communication</i>	94,42	104,96	116,84	126,59	137,69

Lanjutan Tabel/*Continued Table 12.1*

	Lapangan Usaha/Industry	2017	2018	2019	2020 *	2021 **
	(1)	(2)	(3)	(4)	(5)	(6)
K	Jasa Keuangan dan Asuransi/ <i>Financial and Insurance Activities</i>	236,18	262,61	285,83	295,45	312,99
L	Real Estat/ <i>Real Estate Activities</i>	200,45	214,61	233,70	242,46	253,29
M,N	Jasa Perusahaan/ <i>Business Activities</i>	31,91	34,55	37,37	37,81	39,28
O	Administrasi Pemerintahan, Pertahanan, dan Jaminan Sosial Wajib/ <i>Public Administration and Defence; Compulsory Social Security</i>	853,47	919,91	980,33	1 019,73	1 083,79
P	Jasa Pendidikan/ <i>Education</i>	408,81	455,44	510,53	531,18	556,48
Q	Jasa Kesehatan dan Kegiatan Sosial/ <i>Human Health and Social Work Activities</i>	204,28	223,56	239,51	259,43	290,18
R,S,T,U	Jasa Lainnya/ <i>Other Services Activities</i>	135,60	149,45	165,95	165,20	169,62
	Produk Domestik Regional Bruto/<i>Gross Regional Domestic Product</i>	21 336,57	22 863,02	24 123,12	23 969,66	25 744,15

Catatan/Note: ...

Sumber/Source: BPS, berbagai sensus, survei dan sumber lain/*BPS-Statistics Indonesia, various census, survey, and other sources*

Tabel
Table 12.2

Produk Domestik Regional Bruto Atas Dasar Harga Konstan 2010 Menurut Lapangan Usaha di Kabupaten Kotabaru (miliar rupiah), 2017–2021
Gross Regional Domestic Product at 2010 Constant Market Prices by Industry in Kotabaru Regency (billion rupiahs), 2017–2021

	Lapangan Usaha/Industry	2017	2018	2019	2020 *	2021 **
	(1)	(2)	(3)	(4)	(5)	(6)
A	Pertanian, Kehutanan, dan Perikanan/ <i>Agriculture, Forestry, and Fishing</i>	3 033,64	3 153,12	3 270,88	3 291,67	3 357,09
B	Pertambangan dan Penggalian/ <i>Mining and Quarrying</i>	3 853,93	4 009,64	4 135,52	4 024,01	4 169,13
C	Industri Pengolahan/ <i>Manufacturing</i>	5 235,49	5 477,35	5 658,17	5 430,70	5 656,85
D	Pengadaan Listrik dan Gas/ <i>Electricity and Gas</i>	5,31	5,71	6,01	6,26	6,56
E	Pengadaan Air; Pengelolaan Sampah, Limbah, dan Daur Ulang/ <i>Water Supply; Sewerage, Waste Management, and Remediation Activities</i>	12,73	13,24	13,39	14,32	14,15
F	Konstruksi/ <i>Construction</i>	800,89	853,61	914,65	908,11	932,57
G	Perdagangan Besar dan Eceran; Reparasi Mobil dan Sepeda Motor/ <i>Wholesale and Retail Trade; Repair of Motor Vehicles and Motorcycles</i>	703,21	755,61	812,24	797,80	813,11
H	Transportasi dan Pergudangan/ <i>Transportation and Storage</i>	880,51	949,52	1 007,18	974,94	997,87
I	Penyediaan Akomodasi dan Makan Minum/ <i>Accommodation and Food Service Activities</i>	97,70	106,85	117,02	115,77	121,84
J	Informasi dan Komunikasi/ <i>Information and Communication</i>	75,85	81,74	88,42	96,11	103,91

Lanjutan Tabel/*Continued Table 12.2*

	Lapangan Usaha/Industry	2017	2018	2019	2020 *	2021 **
	(1)	(2)	(3)	(4)	(5)	(6)
K	Jasa Keuangan dan Asuransi/ <i>Financial and Insurance Activities</i>	167,30	179,08	189,01	194,53	197,41
L	Real Estat/ <i>Real Estate Activities</i>	154,95	163,43	170,17	175,03	179,25
M,N	Jasa Perusahaan/ <i>Business Activities</i>	21,55	22,58	23,68	23,44	23,96
O	Administrasi Pemerintahan, Pertahanan, dan Jaminan Sosial Wajib/ <i>Public Administration and Defence; Compulsory Social Security</i>	568,20	589,57	618,22	629,28	659,94
P	Jasa Pendidikan/ <i>Education</i>	298,06	322,74	349,36	354,18	360,80
Q	Jasa Kesehatan dan Kegiatan Sosial/ <i>Human Health and Social Work Activities</i>	144,78	153,86	161,75	172,12	186,65
R,S,T,U	Jasa Lainnya/ <i>Other Services Activities</i>	94,05	100,47	107,93	104,75	106,13
	Produk Domestik Regional Bruto/<i>Gross Regional Domestic Product</i>	16 148,14	16 938,10	17 643,61	17 313,03	17 887,22

Catatan/Note: ...

Sumber/Source: BPS, berbagai sensus, survei dan sumber lain/*BPS-Statistics Indonesia, various census, survey, and other sources*

Tabel
Table 12.3

Distribusi Persentase Produk Domestik Regional Bruto Atas Dasar Harga Berlaku Menurut Lapangan Usaha di Kabupaten Kotabaru, 2017–2021
Percentage Distribution of Gross Regional Domestic Product at Current Market Prices by Industry in Kotabaru Regency, 2017–2021

	Lapangan Usaha/Industry	2017	2018	2019	2020 *	2021 **
	(1)	(2)	(3)	(4)	(5)	(6)
A	Pertanian, Kehutanan, dan Perikanan/ <i>Agriculture, Forestry, and Fishing</i>	18,82	18,71	18,70	19,07	18,76
B	Pertambangan dan Penggalian/ <i>Mining and Quarrying</i>	19,38	19,03	18,53	18,18	18,84
C	Industri Pengolahan/ <i>Manufacturing</i>	35,10	34,87	34,36	33,80	33,95
D	Pengadaan Listrik dan Gas/ <i>Electricity and Gas</i>	0,04	0,04	0,04	0,04	0,04
E	Pengadaan Air; Pengelolaan Sampah, Limbah, dan Daur Ulang/ <i>Water Supply; Sewerage, Waste Management, and Remediation Activities</i>	0,08	0,08	0,08	0,08	0,08
F	Konstruksi/ <i>Construction</i>	5,20	5,30	5,52	5,55	5,52
G	Perdagangan Besar dan Eceran; Reparasi Mobil dan Sepeda Motor/ <i>Wholesale and Retail Trade; Repair of Motor Vehicles and Motorcycles</i>	4,84	5,00	5,25	5,30	5,21
H	Transportasi dan Pergudangan/ <i>Transportation and Storage</i>	5,79	6,00	6,18	6,12	5,86
I	Penyediaan Akomodasi dan Makan Minum/ <i>Accommodation and Food Service Activities</i>	0,61	0,64	0,67	0,69	0,69
J	Informasi dan Komunikasi/ <i>Information and Communication</i>	0,44	0,46	0,48	0,53	0,53
K	Jasa Keuangan dan Asuransi/ <i>Financial and Insurance Activities</i>	1,11	1,15	1,18	1,23	1,22

Lanjutan Tabel/*Continued Table* 12.3

Lapangan Usaha/ <i>Industry</i>		2017	2018	2019	2020 *	2021 **
(1)		(2)	(3)	(4)	(5)	(6)
L	Real Estat/ <i>Real Estate Activities</i>	0,94	0,94	0,97	1,01	0,98
M,N	Jasa Perusahaan/ <i>Business Activities</i>	0,15	0,15	0,15	0,16	0,15
O	Administrasi Pemerintahan, Pertahanan, dan Jaminan Sosial Wajib/ <i>Public Administration and Defence; Compulsory Social Security</i>	4,00	4,02	4,06	4,25	4,21
P	Jasa Pendidikan/ <i>Education</i>	1,92	1,99	2,12	2,22	2,16
Q	Jasa Kesehatan dan Kegiatan Sosial/ <i>Human Health and Social Work Activities</i>	0,96	0,98	0,99	1,08	1,13
R,S,T,U	Jasa Lainnya/ <i>Other Services Activities</i>	0,64	0,65	0,69	0,69	0,66
Produk Domestik Regional Bruto/<i>Gross Regional Domestic Product</i>		100,00	100,00	100,00	100,00	100,00

Catatan/*Note*: ...Sumber/*Source*: BPS, berbagai sensus, survei dan sumber lain/*BPS-Statistics Indonesia, various census, survey, and other sources*

Tabel
Table 12.4

Laju Pertumbuhan Produk Domestik Regional Bruto Atas Dasar Harga Konstan 2010 Menurut Lapangan Usaha di Kabupaten Kotabaru (persen), 2018–2021
Growth Rate of Gross Regional Domestic Product at 2010 Constant Market Prices by Industry in Kotabaru Regency (percent), 2018–2021

	Lapangan Usaha/ <i>Industry</i>	2018	2019	2020 *	2021 **
	(1)	(2)	(3)	(4)	(5)
A	Pertanian, Kehutanan, dan Perikanan/ <i>Agriculture, Forestry, and Fishing</i>	3,94	3,73	0,64	1,99
B	Pertambangan dan Penggalian/ <i>Mining and Quarrying</i>	4,04	3,14	-2,70	3,61
C	Industri Pengolahan/ <i>Manufacturing</i>	4,62	3,30	-4,02	4,25
D	Pengadaan Listrik dan Gas/ <i>Electricity and Gas</i>	7,54	5,37	4,07	4,80
E	Pengadaan Air; Pengelolaan Sampah, Limbah, dan Daur Ulang/ <i>Water Supply; Sewerage, Waste Management, and Remediation Activities</i>	4,07	1,09	6,95	-1,19
F	Konstruksi/ <i>Construction</i>	6,58	7,15	-0,71	2,69
G	Perdagangan Besar dan Eceran; Reparasi Mobil dan Sepeda Motor/ <i>Wholesale and Retail Trade; Repair of Motor Vehicles and Motorcycles</i>	7,45	7,50	-1,78	1,92
H	Transportasi dan Pergudangan/ <i>Transportation and Storage</i>	7,84	6,07	-3,20	2,45
I	Penyediaan Akomodasi dan Makan Minum/ <i>Accommodation and Food Service Activities</i>	9,36	9,53	-1,07	5,24
J	Informasi dan Komunikasi/ <i>Information and Communication</i>	7,77	8,17	8,71	8,11
K	Jasa Keuangan dan Asuransi/ <i>Financial and Insurance Activities</i>	7,05	5,55	2,92	1,48
L	Real Estat/ <i>Real Estate Activities</i>	5,47	4,13	2,86	2,41
M,N	Jasa Perusahaan/ <i>Business Activities</i>	4,79	4,88	-1,04	2,23

Lanjutan Tabel/*Continued Table 12.4*

Lapangan Usaha/ <i>Industry</i>		2018	2019	2020 *	2021 **
	(1)	(2)	(3)	(4)	(5)
0	Administrasi Pemerintahan, Pertahanan, dan Jaminan Sosial Wajib/ <i>Public Administration and Defence; Compulsory Social Security</i>	3,76	4,86	1,79	5,01
P	Jasa Pendidikan/ <i>Education</i>	8,28	8,25	1,38	1,87
Q	Jasa Kesehatan dan Kegiatan Sosial/ <i>Human Health and Social Work Activities</i>	6,28	5,13	6,41	8,44
R,S,T,U	Jasa Lainnya/ <i>Other Services Activities</i>	6,82	7,43	-2,94	1,31
Produk Domestik Regional Bruto/<i>Gross Regional Domestic Product</i>		4,89	4,17	-1,87	3,36

Catatan/*Note*: ...Sumber/*Source*: BPS, berbagai sensus, survei dan sumber lain/*BPS-Statistics Indonesia, various census, survey, and other sources*

Tabel
Table 12.5

Produk Domestik Regional Bruto Atas Dasar Harga Berlaku Menurut Jenis Pengeluaran di Kabupaten Kotabaru (miliar rupiah), 2016–2020
Gross Regional Domestic Product at Current Market Prices by Type of Expenditure in Kotabaru Regency (billion rupiahs), 2016–2020

Jenis Pengeluaran <i>Type of Expenditure</i>	2016	2017	2018	2019	2020
(1)	(2)	(3)	(4)	(5)	(6)
Pengeluaran Konsumsi Rumah Tangga <i>Household Consumption Expenditure</i>	5 390,27	5 828,42	6 246,02	6 792,70	6 880,40
Pengeluaran Konsumsi LNPR <i>NPISH Consumption Expenditure</i>	118,08	129,70	142,20	156,87	155,13
Pengeluaran Konsumsi Pemerintah <i>Government Consumption Expenditure</i>	1 773,56	1 818,33	1 961,21	2 031,47	1 998,31
Pembentukan Modal Tetap Bruto <i>Gross Fixed Capital Formation</i>	3 583,74	3 832,81	4 141,29	4 584,64	4 610,56
Perubahan Inventori <i>Changes in Inventories</i>	- 54,32	5,89	88,15	37,14	5,12
Net Ekspor Barang dan Jasa <i>Net Export of Goods and Services</i>	8 678,04	9 721,41	10 284,13	10 520,30	10 320,14
Produk Domestik Regional Bruto/Gross Regional Domestic Product	19 489,36	21 336,57	22 863,02	24 123,12	23 969,66

Catatan/Note: ...

Sumber/Source: BPS, berbagai sensus, survei dan sumber lain/BPS-Statistics Indonesia, various census, survey, and other sources

Tabel
Table 12.6

Produk Domestik Regional Bruto Atas Dasar Harga Konstan 2010 Menurut Jenis Pengeluaran di Kabupaten Kotabaru (miliar rupiah), 2016–2020
Gross Regional Domestic Product at 2010 Constant Market Prices by Type of Expenditure in Kotabaru Regency (billion rupiahs), 2016–2020

Jenis Pengeluaran Type of Expenditure	2016	2017	2018	2019	2020
(1)	(2)	(3)	(4)	(5)	(6)
Pengeluaran Konsumsi Rumah Tangga <i>Household Consumption Expenditure</i>	4 206,46	4 410,67	4 632,06	4 831,82	4 824,29
Pengeluaran Konsumsi LNPR <i>NPISH Consumption Expenditure</i>	84,54	89,82	96,30	102,16	99,81
Pengeluaran Konsumsi Pemerintah <i>Government Consumption Expenditure</i>	1 203,91	1 213,18	1 234,72	1 267,35	1 218,23
Pembentukan Modal Tetap Bruto <i>Gross Fixed Capital Formation</i>	2 643,85	2 772,12	2 915,39	3 092,38	3 066,09
Perubahan Inventori <i>Changes in Inventories</i>	- 45,64	4,81	68,40	29,21	3,71
Net Ekspor Barang dan Jasa <i>Net Export of Goods and Services</i>	7 283,81	7 657,53	7 991,22	8 320,69	8 100,89
Produk Domestik Regional Bruto/Gross Regional Domestic Product	15 376,93	16 148,14	16 938,10	17 643,61	17 313,03

Catatan/Note: ...

Sumber/Source: BPS, berbagai sensus, survei dan sumber lain/BPS-Statistics Indonesia, various census, survey, and other sources

Tabel
Table 12.7

Distribusi Produk Domestik Regional Bruto Atas Dasar Harga Berlaku Menurut Jenis Pengeluaran di Kabupaten Kotabaru (persen), 2016–2020
Percentage Gross Regional Domestic Product at Current Prices by Expenditure in Kotabaru Regency (percent), 2016–2020

Jenis Pengeluaran Type of Expenditure	2016	2017	2018	2019	2020
(1)	(2)	(3)	(4)	(5)	(6)
Pengeluaran Konsumsi Rumah Tangga <i>Household Consumption Expenditure</i>	27,66	27,32	27,32	28,16	28,70
Pengeluaran Konsumsi LNPRT <i>NPISH Consumption Expenditure</i>	0,61	0,61	0,62	0,65	0,65
Pengeluaran Konsumsi Pemerintah <i>Government Consumption Expenditure</i>	9,10	8,52	8,58	8,42	8,34
Pembentukan Modal Tetap Bruto <i>Gross Fixed Capital Formation</i>	18,39	17,96	18,11	19,01	19,23
Perubahan Inventori <i>Changes in Inventories</i>	-0,28	0,03	0,39	0,15	0,02
Net Ekspor Barang dan Jasa <i>Net Export of Goods and Services</i>	44,53	45,56	44,98	43,61	43,06
Produk Domestik Regional Bruto/Gross Regional Domestic Product	100,00	100,00	100,00	100,00	100,00

Catatan/Note: ...

Sumber/Source: BPS, berbagai sensus, survei dan sumber lain/BPS-Statistics Indonesia, various census, survey, and other sources

Tabel
Table 12.8

Laju Pertumbuhan Produk Domestik Regional Bruto Atas Dasar Harga Konstan 2010 Menurut Jenis Pengeluaran di Kabupaten Kotabaru (persen), 2017–2020
Growth Rate of Gross Regional Domestic Product at 2010 Constant Market Prices by Type of Expenditure in Kotabaru Regency (percent), 2016–2020

Jenis Pengeluaran Type of Expenditure	2016	2017	2018	2019	2020
(1)	(2)	(3)	(4)	(5)	(6)
Pengeluaran Konsumsi Rumah Tangga <i>Household Consumption Expenditure</i>	4,81	4,85	5,02	4,31	-0,16
Pengeluaran Konsumsi LNPR <i>NPISH Consumption Expenditure</i>	5,67	6,25	7,21	6,09	-2,30
Pengeluaran Konsumsi Pemerintah <i>Government Consumption Expenditure</i>	0,46	0,77	1,77	2,64	-3,88
Pembentukan Modal Tetap Bruto <i>Gross Fixed Capital Formation</i>	4,36	4,85	5,17	6,07	-0,85
Perubahan Inventori <i>Changes in Inventories</i>	-	-	-	-	-
Net Ekspor Barang dan Jasa <i>Net Export of Goods and Services</i>	-	-	-	-	-
Produk Domestik Regional Bruto/Gross Regional Domestic Product	4,25	5,02	4,89	4,17	-1,87

Catatan/Note: ...

Sumber/Source: BPS, berbagai sensus, survei dan sumber lain/BPS-Statistics Indonesia, various census, survey, and other sources

Tabel
Table 12.9

Laju Indeks Harga Implisit Produk Domestik Regional Bruto Menurut Jenis Pengeluaran di Kabupaten Kotabaru (persen), 2016–2020
Growth Rate of Implicit Price Index of Gross Regional Domestic Product by Type of Expenditure in Kotabaru Regency (percent), 2016–2020

Jenis Pengeluaran Type of Expenditure	2016	2017	2018	2019	2020
(1)	(2)	(3)	(4)	(5)	(6)
Pengeluaran Konsumsi Rumah Tangga <i>Household Consumption Expenditure</i>	3,27	3,12	2,04	4,26	1,45
Pengeluaran Konsumsi LNPRT <i>NPISH Consumption Expenditure</i>	4,42	3,38	2,27	3,98	1,22
Pengeluaran Konsumsi Pemerintah <i>Government Consumption Expenditure</i>	4,14	1,74	5,98	0,92	2,33
Pembentukan Modal Tetap Bruto <i>Gross Fixed Capital Formation</i>	3,34	2,00	2,74	4,37	1,43
Perubahan Inventori <i>Changes in Inventories</i>
Net Ekspor Barang dan Jasa <i>Net Export of Goods and Services</i>
Produk Domestik Regional Bruto/Gross Regional Domestic Product	2,52	4,25	2,16	1,29	1,26

Catatan/Note: ...

Sumber/Source: BPS, berbagai sensus, survei dan sumber lain/BPS-Statistics Indonesia, various census, survey, and other sources

BAB 13

PERBANDINGAN ANTAR KABUPATEN/KOTA

*REGENCY/MUNICIPAL
COMPARISON*

<http://kcp.kab.bps.go.id>

PENJELASAN TEKNIS**TECHNICAL NOTES**

1. Statistik antar kabupaten/kota disajikan untuk dapat memberikan gambaran keadaan masing-masing kabupaten terhadap data-data penting seperti kependudukan, data produk domestik regional bruto (PDRB), indeks harga konsumen, kemiskinan, dan indeks pembangunan manusia (IPM),
1. *Comparison among regency/municipality is presented via statistical data such as demography, Gross domestic regional product (GDRP), consumer price index (CPI), poverty, and human development index (HDI) to describe the condition of each province,*

ULASAN

Berdasarkan hasil proyeksi penduduk tahun 2021, jumlah penduduk Provinsi Kalimantan selatan sebanyak 4.122.576 jiwa yang tersebar di 13 kabupaten/kota, Persentase penduduk Kabupaten Kotabaru sebesar 7,99 persen dari total penduduk Provinsi Kalimantan Selatan.

Laju pertumbuhan Produk Domestik Regional Bruto Atas Dasar Harga Konstan 2010 Provinsi Kalimantan Selatan sebesar -1,81 persen, sedangkan laju pertumbuhan PDRB Kabupaten Kotabaru sebesar -1,87 persen.

DESCRIPTION

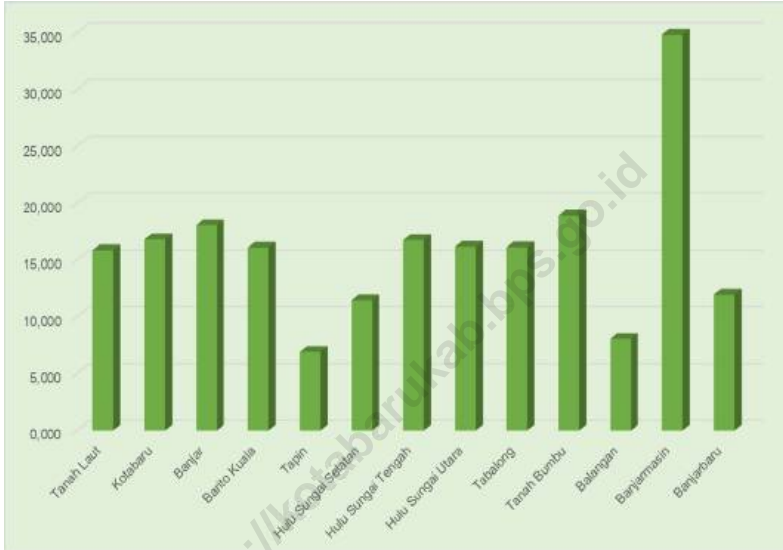
Based on the 2021 Population Census, the population of South Kalimantan Province is 4.073.584 people spread across 13 districts/cities. The percentage of the population of Kotabaru Regency is 7,99 percent of the total population of South Kalimantan Province.

The growth rate of Gross Regional Domestic Product at 2010 Constant Prices for South Kalimantan Province was -1,81 percent, while the growth rate of GRDP of Kotabaru Regency was -1,87 percent.

<https://kotabaru.go.id>

Gambar 13,1
Figures

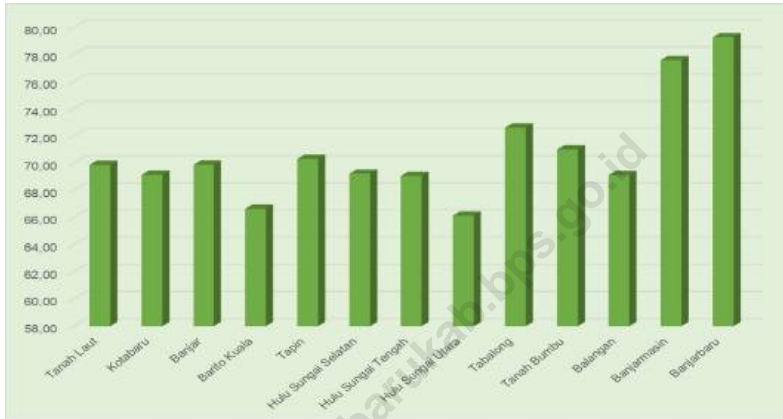
**Jumlah Penduduk Miskin Menurut Kabupaten/Kota di
Provinsi Kalimantan Selatan (ribu), 2021**
**Number of Poor Population by Regency/Municipality in
Kalimantan Selatan Province (thousand), 2021**



Sumber/Source : BPS/BPS-Statistics Indonesia

Gambar 13,2
Figures

Indeks Pembangunan Manusia Menurut Kabupaten/Kota di Provinsi Kalimantan Selatan, 2021
Human Development Index by Regency/Municipality in Kalimantan Selatan Province, 2021



Sumber/Source : BPS/BPS-Statistics Indonesia

Tabel
Table 13.1**Jumlah Penduduk Menurut Kabupaten/Kota di Provinsi Kalimantan Selatan (ribu), 2017–2021**
Population by Regency/Municipality in Kalimantan Selatan Province (thousand), 2017–2021

Kabupaten/Kota Regency/Municipality	2017 *	2018 *	2019 *	2020 *	2021**
(1)	(2)	(3)	(4)	(5)	(6)
Tanah Laut	334,328	339,195	343,890	348,966	354,340
Kotabaru	331,326	336,719	342,217	325,622	329,483
Banjar	571,573	580,026	588,066	565,635	572,109
Barito Kuala	306,195	310,016	313,595	313,021	316,963
Tapin	186,672	189,081	191,372	189,475	191,801
Hulu Sungai Selatan	232,587	235,217	237,702	228,006	229,960
Hulu Sungai Tengah	266,501	269,384	272,419	258,721	260,754
Hulu Sungai Utara	231,594	234,604	237,573	226,727	228,831
Tabalong	247,106	250,809	254,322	253,305	256,903
Tanah Bumbu	343,193	351,673	360,187	322,646	328,146
Balangan	127,503	129,505	131,428	130,355	132,213
Banjarmasin	692,793	700,869	708,606	657,663	662,320
Banjarbaru	248,423	255,597	262,719	253,442	258,753
Kalimantan Selatan	4 119,794	4 182,695	4 244,096	4 073,584	4 122,576

Catatan/Note: ...

Sumber/Source: *BPS, Proyeksi Penduduk Indonesia 2010–2035/BPS-Statistics Indonesia, Indonesia Population Projection 2010–2035

**BPS, Sensus Penduduk (SP) 2021/BPS-Statistics Indonesia, 2021 Population Census

Tabel
Table 13.2

Laju Pertumbuhan Produk Domestik Regional Bruto Atas Dasar Harga Konstan 2010 Menurut Kabupaten/Kota di Provinsi Kalimantan Selatan (persen), 2017–2021
Rate of Growth of Gross Regional Domestic Products at Constant 2010 Prices by Regency/Municipality in Kalimantan Selatan Province (percent), 2017–2021

Kabupaten/Kota Regency/Municipality	2017	2018	2019	2020	2021
(1)	(2)	(3)	(4)	(5)	(6)
Tanah Laut	4,64	4,65	3,74	-1,99	3,47
Kotabaru	5,02	4,89	4,17	-1,87	3,36
Banjjar	4,66	5,01	4,52	-1,96	3,21
Barito Kuala	5,79	5,21	5,05	-1,04	3,17
Tapin	5,14	5,01	4,25	-1,50	3,41
Hulu Sungai Selatan	6,12	6,14	5,30	-1,19	4,18
Hulu Sungai Tengah	5,73	5,16	4,78	-1,01	3,01
Hulu Sungai Utara	5,77	5,83	5,52	-0,67	3,23
Tabalong	3,74	3,78	3,67	-2,62	3,28
Tanah Bumbu	4,14	4,14	3,63	-1,46	4,23
Balangan	2,92	3,13	3,17	-2,47	3,26
Banjarmasin	6,40	6,38	6,12	-1,91	3,41
Banjarbaru	6,96	6,90	6,92	-1,88	3,32
Kalimantan Selatan	5,28	5,08	4,08	-1,81	3,48

Catatan/Note: ...

Sumber/Source: BPS/BPS-Statistics Indonesia

Tabel
Table 13.3**Jumlah Penduduk Miskin Menurut Kabupaten/Kota di
Provinsi Kalimantan Selatan (ribu), 2017–2021**
**Number of Poor Population by Regency/Municipality in
Kalimantan Selatan Province (thousand), 2017–2021**

Kabupaten/Kota Regency/Municipality	2017	2018	2019	2020	2021
(1)	(2)	(3)	(4)	(5)	(6)
Tanah Laut	15,308	14,870	15,449	14,787	15,862
Kotabaru	14,440	15,167	15,287	14,597	16,834
Banjarnegara	16,846	15,615	15,914	15,124	18,067
Barito Kuala	15,643	14,085	14,488	14,251	16,099
Tapin	7,011	6,979	6,507	5,899	6,925
Hulu Sungai Selatan	13,447	12,224	12,636	12,385	11,466
Hulu Sungai Tengah	16,169	16,140	16,096	15,47	16,770
Hulu Sungai Utara	15,352	14,919	15,398	14,718	16,186
Tabalong	15,003	14,874	15,222	14,695	16,128
Tanah Bumbu	17,016	17,063	17,348	16,832	18,919
Balangan	7,213	7,214	7,266	7,064	8,062
Banjarmasin	28,932	29,240	29,648	31,307	34,839
Banjarnegara	11,539	10,643	11,221	10,745	11,951
Kalimantan Selatan	193,919	189,033	192,480	187,874	208,118

Catatan/Note: ...

Sumber/Source: BPS/BPS-Statistics Indonesia

Tabel
Table 13.4

**Indeks Pembangunan Manusia Menurut Kabupaten/Kota
di Provinsi Kalimantan Selatan, 2017–2021**
*Human Development Index by Regency/Municipality in
Kalimantan Selatan Province, 2017–2021*

Kabupaten/Kota Regency/Municipality	2017	2018	2019	2020	2021
(1)	(2)	(3)	(4)	(5)	(6)
Tanah Laut	68,00	68,49	69,04	69,38	69,87
Kotabaru	67,79	68,32	68,95	68,86	69,13
Banjari	67,77	68,32	68,94	69,18	69,89
Barito Kuala	64,93	65,91	66,24	66,22	66,64
Tapin	68,70	69,53	70,13	70,11	70,31
Hulu Sungai Selatan	67,80	68,41	68,80	68,85	69,21
Hulu Sungai Tengah	67,78	68,32	68,80	68,84	69,05
Hulu Sungai Utara	64,21	65,06	65,49	65,59	66,12
Tabalong	70,76	71,14	71,78	72,19	72,60
Tanah Bumbu	69,12	70,05	70,50	70,71	71,00
Balangan	67,25	67,88	68,39	68,82	69,11
Banjarmasin	76,46	76,83	77,16	77,10	77,57
Banjaribaru	78,32	78,83	79,22	79,10	79,26
Kalimantan Selatan	69,65	70,17	70,72	70,91	71,28

Catatan/Note: ...

Sumber/Source: BPS/BPS-Statistics Indonesia

ST 2023

SENSUS PERTANIAN

BerAKHLAK

Berorientasi Pelayanan Akuntabel Kompeten
Harmonis Loyal Adaptif Kolaboratif

DATA

MENCERDASKAN BANGSA

Enlighten The Nation



**BADAN PUSAT STATISTIK
KABUPATEN KOTABARU
BPS - Statistik of Kotabaru Regency**

Jalan Jamrud I, Desa Dirgahayu, Pulau Laut Utara, Kotabaru 70242
Telpon: (0518) 21145, Fax: (0561) 23009, E-Mail: bps6302@bps.go.id
Website: kotabarukab.bps.go.id

ISSN 0215-6695



9 770215 669507