

# KABUPATEN TANAH LAUT DALAM ANGKA

# 2022



# KABUPATEN TANAH LAUT DALAM ANGKA

2022



**KABUPATEN TANAH LAUT DALAM ANGKA  
TANAH LAUT REGENCY in Figures  
2022**

ISSN: 0215-7144

No. Publikasi/*Publication Number*: 63010.2201

Katalog /*Catalog*: 1102001.6301

Ukuran Buku/*Book Size*: 14,8 cm x 21 cm

Jumlah Halaman/*Number of Pages* : lvi + 498 hal/*pages*

Naskah/*Manuscript*:

BPS KABUPATEN TANAH LAUT

*BPS-Statistics of TANAH LAUT REGENCY*

Penyunting/*Editor*:

BPS KABUPATEN TANAH LAUT

*BPS-Statistics of TANAH LAUT REGENCY*

Gambar Kover/*Cover Design*:

BPS KABUPATEN TANAH LAUT

*BPS-Statistics of TANAH LAUT REGENCY*

Ilustrasi Kover/*Cover Illustration*:

Pantai Tanjung Dewa/*Tanjung Dewa Beach*

Diterbitkan oleh/*Published by*:

©BPS KABUPATEN TANAH LAUT/BPS-Statistics of *TANAH LAUT REGENCY*

Dicetak oleh/*Printed by*:

CV. Karya Bintang Musim

Dilarang mengumumkan, mendistribusikan, mengomunikasikan, dan/atau menggandakan sebagian atau seluruh isi buku ini untuk tujuan komersil tanpa izin tertulis dari Badan Pusat Statistik.

*Prohibited to announce, distribute, communicate, and/or copy part or all of this book for commercial purpose without permission from BPS-Statistics Indonesia.*

**TIM PENYUSUN/TEAM MEMBERS**

**Pengarah/Director**

Fachri Ubadiyah SE, M.P

**Penanggung Jawab/Persons in Charge**

Fachri Ubadiyah SE, M.P

**Penyunting/Editors**

Ardianto S.

**Pengolah Data dan Penulis Naskah/Data Processing and Authors**

Alvi Nur Laily

Nabila Masyiana Tisa Putri

Retna Ernasari

Arif Syukur Pambudi

**Penata Letak/Layout Designers**

Alvi Nur Laily



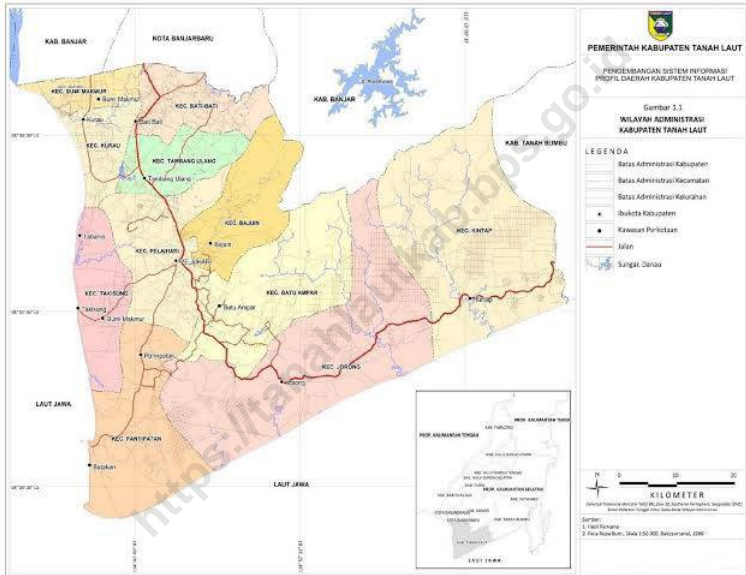
## KONTRIBUTOR DATA/DATA CONTRIBUTOR

1. Kementerian Agama/*Ministry of Religious Affair*
2. Kementerian Pendidikan dan Kebudayaan/*The Ministry of Education and Culture*
3. Badan Meteorologi Klimatologi dan Geofisika/*Meteorological, Climatology, and Geophysical Agency*
4. Badan Pusat Statistik/*BPS-Statistics Indonesia*
5. Dinas Penanaman Modal dan Pelayanan Terpadu Satu Pintu Kabupaten Tanah Laut
6. Sekretariat DPRD Kabupaten Tanah Laut
7. Badan Kepegawaian dan Pengembangan Sumber Daya Manusia Kabupaten Tanah Laut
8. Dinas Pariwisata Kabupaten Tanah Laut
9. Dinas Tenaga Kerja dan Perindustrian Kabupaten Tanah Laut
10. Dinas Kesehatan Kabupaten Tanah Laut
11. Dinas Pengendalian Penduduk, Keluarga Berencana, Pemberdayaan Perempuan dan Perlindungan Anak Kabupaten Tanah Laut
12. Dinas Ketahanan Pangan dan Perikanan Kabupaten Tanah Laut
13. Dinas Peternakan dan Kesehatan Hewan Kabupaten Tanah Laut
14. Dinas Tanaman Pangan, Hortikultura dan Perkebunan Kabupaten Tanah Laut
15. Dinas Koperasi, Usaha Kecil, dan Perdagangan Kabupaten Tanah Laut
16. Dinas Pekerjaan Umum, Penataan Ruang dan Pertanahan Kabupaten Tanah Laut
17. Badan Pendapatan Daerah Kabupaten Tanah Laut
18. Inspektorat Kabupaten Tanah Laut
19. Dinas Kependudukan dan Pencatatan Sipil Kabupaten Tanah Laut
20. Dinas Perhubungan Kabupaten Tanah Laut

## **KONTRIBUTOR DATA/DATA CONTRIBUTOR**

21. Dinas Perumahan Rakyat, Kawasan Permukiman, dan Lingkungan Hidup Kabupaten Tanah Laut
22. Badan Pengelola Keuangan dan Aset Daerah Kabupaten Tanah Laut
23. Badan Penanggulangan Bencana Daerah Kabupaten Tanah Laut
24. RSUD H. Boejasin Pelaihari
25. Kantor Pertanahan Kabupaten Tanah Laut
26. Kepolisian Resor Kabupaten Tanah Laut
27. Kantor Kementerian Agama Kabupaten Tanah Laut
28. Kantor Pelayanan Pembendaharaan Negara Pelaihari Kabupaten Tanah Laut
29. Rumah Tahanan Negara Pelaihari
30. Pengadilan Negeri Pelaihari
31. Pengadilan Agama Pelaihari
32. Kejaksaan Negeri Tanah Laut
33. PT. Pos Indonesia Kabupaten Tanah Laut
34. PDAM Kabupaten Tanah Laut
35. PT. PLN Pelaihari
36. PT. Telkom Pelaihari
37. Unit Pelayanan Pendapatan Daerah (UPPD) Pelaihari
38. Balai Pengelolaan Hutan Produksi Wilayah IX Banjarbaru
39. Dinas Energi dan Sumber Daya Mineral Provinsi Kalimantan Selatan
40. Dinas Kehutanan Provinsi Kalimantan Selatan

# PETA WILAYAH KABUPATEN TANAH LAUT MAP OF TANAH LAUT REGENCY







**KEPALA BPS KABUPATEN TANAH LAUT  
CHIEF STATISTICIAN OF TANAH LAUT REGENCY**



**Fachri Ubadiyah SE, M.P**





## KATA PENGANTAR

Kabupaten Tanah Laut Dalam Angka 2022 merupakan publikasi tahunan yang diterbitkan oleh Badan Pusat Statistik (BPS) Kabupaten Tanah Laut. Publikasi ini disusun untuk memenuhi kebutuhan pemakai data khususnya para perencana. Kami berharap publikasi ini dapat membantu pihak-pihak dalam melengkapi penyusunan rencana pembangunan di Kabupaten Tanah Laut.

Publikasi ini dapat terwujud berkat kerja sama dan bantuan dari berbagai pihak baik instansi pemerintah maupun swasta. Kepada semua pihak yang telah memberikan bantuan disampaikan penghargaan dan terima kasih yang sebesar-besarnya.

Walaupun publikasi ini telah disiapkan sebaik-baiknya, namun disadari masih ada kekurangan dan kesalahan yang terjadi. Untuk perbaikan publikasi ini, tanggapan dan saran yang bersifat konstruktif dari para pemakai sangat diharapkan.

Pelaihari, Februari 2022  
Kepala BPS  
Kabupaten Tanah Laut

**Fachri Ubadiyah SE, M.P**



## **PREFACE**

*Tanah Laut Regency in Figures 2022 is an annual publication written by BPS-Statistics of Tanah Laut Regency. This book published for the needs of data user. We hope this book can help to equip compilation of development planning in this Tanah Laut regency.*

*This comprehensive publication has been made possible with the assistance and contribution from several governmental institutions and private organizations. To all parties who have been involved in the preparation of this publication, I would like to express my sincerest appreciation and gratitude.*

*Comments and constructive suggestions for the improvement of this publication are always welcome.*

Pelaihari, Februari 2022  
Kepala BPS  
Kabupaten Tanah Laut

**Fachri Ubadiyah SE, M.P**

## DAFTAR ISI / CONTENTS

	Halaman <i>Page</i>
Kata Pengantar/ <i>Preface</i> .....	xi
Daftar Isi/ <i>Contents</i> .....	xiii
Daftar Tabel/ <i>List of Tables</i> .....	xv
Daftar Gambar/ <i>List of Figures</i> .....	xlvii
Daftar Singkatan/ <i>List of Abbreviations</i> .....	li
Statistik Kunci/ <i>Key Statistics</i> .....	lii
1. Geografi dan Iklim/ <i>Geography and Climate</i> .....	1
2. Pemerintahan/ <i>Government</i> .....	15
3. Penduduk dan Ketenagakerjaan/ <i>Population and Employment</i> .....	57
4. Sosial dan Kesejahteraan Rakyat/ <i>Social and Welfare</i> .....	91
5. Pertanian, Kehutanan, Peternakan, dan Perikanan/ <i>Agriculture, Forestry, Livestock, and Fishery</i> .....	243
6. Industri, Pertambangan, dan Energi/ <i>Industry, Mining, and Energy</i> .....	361
7. Pariwisata/ <i>Tourism</i> .....	385
8. Transportasi dan Komunikasi/ <i>Transportation and Communication</i> .....	403
9. Perbankan, Koperasi, dan Harga-harga/ <i>Banking, Cooperative, dan Prices</i> .....	425
10. Pengeluaran Penduduk/ <i>Population Expenditure</i> .....	445
11. Perdagangan/ <i>Trade</i> .....	455
12. Sistem Neraca Regional/ <i>System of Regional Accounts</i> .....	469
13. Perbandingan Antar Kabupaten/Kota/ <i>Regency/Municipal Comparison</i> .....	489



## DAFTAR TABEL/LIST OF TABLES

Halaman  
Page

<b>1.</b>	<b>GEOGRAFI DAN IKLIM/GEOGRAPHY AND CLIMATE</b>	
<b>1.1</b>	<b>KEADAAN GEOGRAFI</b>	
	<b>GEOGRAPHY CONDITION</b>	
1.1.1	Luas Daerah dan Jumlah Pulau Menurut Kecamatan di Kabupaten Tanah Laut, 2021 <i>Total Area and Number of Islands by Subdistrict in Tanah Laut Regency, 2021</i> .....	8
1.1.2	Tinggi Wilayah dan Jarak ke Ibukota Kabupaten Menurut Kecamatan di Kabupaten Tanah Laut, 2021 <i>Altitude and Distance to the Capital of Regency by Subdistrict in Tanah Laut Regency, 2021</i> .....	10
<b>1.2</b>	<b>KEADAAN IKLIM</b>	
	<b>CLIMATE CONDITION</b>	
1.2.1	Pengamatan Unsur Iklim Menurut Bulan di Stasiun Klimatologi Kelas I Banjarbaru, 2021 <i>Observation of Climate Elements By Months at Climatology Station Banjarbaru, 2021</i> .....	11
<b>2.</b>	<b>PEMERINTAHAN/GOVERNMENT</b>	
<b>2.1</b>	<b>WILAYAH ADMINISTRATIF</b>	
	<b>ADMINISTRATIVE AREA</b>	
2.1.1	Jumlah Desa <sup>1</sup> /Kelurahan Menurut Kecamatan di Kabupaten Tanah Laut, 2017–2021 <i>Number of Villages<sup>1</sup>/Kelurahan by Subdistrict in Tanah Laut Regency, 2017–2021</i> .....	21
2.1.2	Jumlah Kelurahan Menurut Kecamatan di Kabupaten Tanah Laut, 2017–2021 <i>Number of Kelurahan by Subdistrict in Tanah Laut Regency, 2017–2021</i> .....	22
2.1.3	Jumlah Desa <sup>1</sup> Menurut Kecamatan di Kabupaten Tanah Laut, 2017–2021 <i>Number of Villages<sup>1</sup> by Subdistrict in Tanah Laut Regency, 2017–2021</i> .....	23



2.1.4	Nama Bupati Kabupaten Tanah Laut, 1966-2021 <i>Regent Names of Tanah Laut Regency, 1966-2021</i> .....	24
<b>2.2</b>	<b>DEWAN PERWAKILAN RAKYAT DAERAH</b> <b>REGIONAL HOUSE OF REPRESENTATIVE</b>	
2.2.1	Jumlah Anggota Dewan Perwakilan Rakyat Daerah Menurut Partai Politik dan Jenis Kelamin di Kabupaten Tanah Laut, 2021 <i>Number of Regional House of Representatives's Members by Political Parties and Sex in Tanah Laut Regency 2021</i> .....	25
2.2.2	Nama-Nama Ketua DPRD Kabupaten Tanah Laut, 1967-2021 <i>Chairman of DPRD in Tanah Laut Regency, 1967-2021</i> .....	26
2.2.3	Rekapitulasi Rapat DPRD Kabupaten Tanah Laut, 2021 <i>Number of Session DPRD of Tanah Laut Regency, 2021</i> .....	27
2.2.4	Banyaknya Rapat DPRD Kabupaten Tanah Laut Dirinci Per Bulan, 2021 <i>Number of Session DPRD of Tanah Laut Regency by Month, 2021</i> .....	28
2.2.5	Banyaknya Surat Keputusan DPRD dan SK Pimpinan DPRD Kabupaten Tanah Laut, 2021 <i>Number of Representative Decisions and Chairman Representative Decisions of Tanah Laut Regency, 2021</i> .....	31
<b>2.3</b>	<b>SUMBER DAYA MANUSIA</b> <b>HUMAN RESOURCES</b>	
2.3.1	Jumlah Pegawai Negeri Sipil Menurut Jabatan dan Jenis Kelamin di Kabupaten Tanah Laut, Desember 2020 dan Desember 2021 <i>Number of Civil Servants by Occupation and Sex in Tanah Laut Regency, December 2020 dan December 2021</i> .....	32
2.3.2	Jumlah Pegawai Negeri Sipil Menurut Tingkat Pendidikan dan Jenis Kelamin di Kabupaten Tanah Laut, Desember 2020 dan Desember 2021 <i>Number of Civil Servants by Educational Level and Sex in Tanah Laut Regency, December 2020 and December 2021</i> .....	34
2.3.3	Jumlah Pegawai Negeri Sipil Menurut Tingkat Kepangkatan dan Jenis Kelamin di Kabupaten Tanah Laut, Desember 2020 dan Desember 2021 <i>Number of Civil Servants by Hierarchy and Sex in Tanah Laut Regency, December 2020 and December 2021</i> .....	36

2.3.4	Jumlah Pegawai Negeri Sipil Menurut Dinas/Instansi Pemerintah dan Jenis Kelamin di Kabupaten Tanah Laut, 2021 <i>Number of Civil Servants by Institution/Office and Sex in Tanah Laut Regency, 2021</i> .....	38
2.3.5	Jumlah Pegawai Negeri Sipil Pusat Menurut Instansi dan Golongan di Kabupaten Tanah Laut, 2021 <i>Number of Central Civil Servant by Institution and Rank in Tanah Laut Regency, 2021</i> .....	40
2.3.6	Jumlah Pegawai Negeri Sipil Pusat dan Otonom Menurut Golongan di Kabupaten Tanah Laut, 2021 <i>Number of Central and Autonomous Civil Servant by Rank in Tanah Laut Regency, 2021</i> .....	41
2.3.7	Jumlah Pegawai Negeri Sipil Menurut Kecamatan dan Jenis Kelamin, Desember 2020 dan Desember 2021 <i>Number of Civil Servants by Subdistrict and Sex, December 2020 and December 2021</i> .....	42
2.3.8	Realisasi Pemeriksaan, 2021 <i>Realization of Auditing, 2021</i> .....	44
2.3.9	Realisasi Penerbitan LHP, 2021 <i>Realization of LHP Released, 2021</i> .....	45
<b>2.4</b>	<b>KEUANGAN PEMERINTAH</b> <b>GOVERNMENT FINANCE</b>	
2.4.1	Realisasi Pendapatan Pemerintah Kabupaten Tanah Laut Menurut Jenis Pendapatan (ribu rupiah), 2021 <i>Actual Tanah Laut Regency/Municipal Government Revenues by Kind of Revenues (thousand rupiahs), 2021</i> .....	46
2.4.2	Realisasi Belanja Pemerintah Kabupaten Tanah Laut Menurut Jenis Belanja (ribu rupiah), 2018–2021 <i>Actual Tanah Laut Regency Government Expenditures by Kind of Expenditures (thousand rupiahs), 2018–2021</i> .....	47
2.4.3	Produk Pelayanan Proyek/SPK oleh Kantor Pertanahan Kabupaten Tanah Laut, 2021 <i>Services Product by Regional Land Office of Tanah Laut Regency, 2021</i>	49

2.4.4	Rekapitulasi Jenis Pelayanan Oleh Kantor Pertanahan Kabupaten Tanah Laut, 2021 <i>Recaps of Services Product by Regional Land Office of Tanah Laut Regency, 2021</i> .....	50
2.4.5	Rekapitulasi Penerbitan Surat Keputusan Pemberian Hak Atas Tanah di Kabupaten Tanah Laut, 2021 <i>Number of Decree Published of Tanah Laut Regency, 2021</i> .....	51
2.4.6	Rekapitulasi Jenis Pelayanan Setiap Bulan Oleh Kantor Pertanahan Kabupaten Tanah Laut, 2021 <i>Recaps of Services Product Monthly by Regional Land Office of Tanah Laut Regency, 2021</i> .....	52
2.4.7	Hasil Pemungutan PBB Menurut Obyek Pajak dan Kecamatan di Kabupaten Tanah Laut, 2021 <i>Tax Levied by Object and Subdistrict in Tanah Laut Regency, 2021</i> .....	54
2.4.8	Hasil Pemungutan PBB Pada Sektor Perkebunan, Kehutanan dan Pertambangan di Kabupaten Tanah Laut, 2021 <i>Tax Levied from Estates Crops, Forestry and Mining in Tanah Laut Regency, 2021</i> .....	55
<b>3.</b>	<b>PENDUDUK DAN KETENAGAKERJAAN/ POPULATION AND EMPLOYMENT</b>	
<b>3.1</b>	<b>PENDUDUK POPULATION</b>	
3.1.1	Penduduk, Laju Pertumbuhan Penduduk, Distribusi Persentase Penduduk, Kepadatan Penduduk, Rasio Jenis Kelamin Penduduk Menurut Kecamatan di Kabupaten Tanah Laut, 2020 dan 2021 <i>Population, Population Growth Rate, Percentage Distribution of Population, Population Density, and Population Sex Ratio by Subdistrict in Tanah Laut Regency, 2020 and 2021</i> .....	68
3.1.2	Jumlah Penduduk Menurut Kelompok Umur dan Jenis Kelamin di Kabupaten Tanah Laut, 2021 <i>Population by Age Group and Sex in Tanah Laut Regency, 2021</i> .....	71
3.1.3	Penduduk Menurut Kecamatan dan Jenis Kelamin di Kabupaten Tanah Laut, 2021 <i>Population by Subdistrict and Sex in Tanah Laut Regency, 2021</i> .....	72

3.1.4	Proporsi Penduduk Usia 10 Tahun Ke Atas Menurut Status Perkawinan di Kabupaten Tanah Laut, 2021 <i>People Aged 10 Years or Overs According to Marriage Status in Tanah Laut Regency, 2021</i> .....	73
3.1.5	Proporsi Penduduk Perempuan Usia 25 Tahun Ke Atas Yang Pernah Kawin Menurut Usia Pernikahan di Kabupaten Tanah Laut, 2021 <i>Percentage of 25 Years or Over Women by First Marriage Age in Tanah Laut Regency, 2021</i> .....	74
<b>3.2 KETENAGAKERJAAN</b>		
<b>EMPLOYMENT</b>		
3.2.1	Persentase Penduduk Berumur 15 Tahun Keatas Menurut Jenis Kegiatan Selama Seminggu yang Lalu dan Jenis Kelamin di Kabupaten Tanah Laut, 2021 <i>Percentage Population Aged 15 Years and Over by Type of Activity During The Previous Week and Sex in Tanah Laut Regency, 2021</i> .....	75
3.2.2	Persentase Penduduk Berumur 15 Tahun ke Atas Menurut Pendidikan Tertinggi yang Ditamatkan dan Jenis Kegiatan Selama Seminggu yang Lalu di Kabupaten Tanah Laut, 2021 <i>Percentage Population 15 Years of Age and Over by Educational Attainment and Type of Activity During the Previous Week in Tanah Laut Regency, 2021</i> .....	76
3.2.3	Persentase Penduduk Berumur 15 Tahun Ke Atas yang Bekerja Selama Seminggu yang Lalu Menurut Status Pekerjaan Utama dan Jenis Kelamin di Kabupaten Tanah Laut, 2021 <i>Percentage Population 15 Years of Age and Over who Worked During The Previous Week by Main Employment Status and Sex in Tanah Laut Regency, 2021</i> .....	78
3.2.4	Persentase Penduduk Berumur 15 Tahun Keatas yang Bekerja Selama Seminggu yang Lalu Menurut Kelompok Umur dan Jenis Kelamin di Kabupaten Tanah Laut, 2021 <i>Percentage Aged 15 Years and Over Who Worked During the Previous Week by Age Group and Sex in Tanah Laut Regency, 2021</i> .....	79

3.2.5	<p>Persentase Jumlah Penduduk Berumur 15 Tahun Ke Atas yang Bekerja Selama Seminggu yang Lalu Menurut Lapangan Pekerjaan Utama dan Jenis Kelamin di Kabupaten Tanah Laut, 2021 <i>Percentage of Population Aged 15 Years and Over Who Worked During the Previous Week by Main Industry and Sex in Tanah Laut Regency, 2021</i>.....</p>	80
3.2.6	<p>Persentase Jumlah Penduduk Berumur 15 Tahun Ke Atas yang Bekerja Selama Seminggu yang Lalu Menurut Jumlah Jam Kerja Seluruhnya dan Jenis Kelamin di Kabupaten Tanah Laut, 2021 <i>Percentage of Population Aged 15 Years and Over Who Worked During the Previous Week by Total Working Hours and Sex in Tanah Laut Regency, 2021</i>.....</p>	81
3.2.7	<p>Persentase Jumlah Penduduk Berumur 15 Tahun Ke Atas yang Bekerja Selama Seminggu yang Lalu Menurut Jumlah Jam Kerja Pada Pekerjaan Utama dan Jenis Kelamin di Kabupaten Tanah Laut, 2021 <i>Percentage of Population Aged 15 Years and Over Who Worked During the Previous Week by Number of Working Hours on Main Industry and Sex in Tanah Laut Regency, 2021</i>.....</p>	82
3.2.8	<p>Penyediaan, Penerimaan, Dan Pendaftaran Tenaga Kerja Dirinci Per Bulan Di Kabupaten Tanah Laut, 2021 <i>Number of Registration, Placement, Abolished and Not Yet Placed of Job Applicants by Month in Tanah Laut Regency, 2021</i>.....</p>	83
3.2.9	<p>Jumlah Pencari Kerja Terdaftar Menurut Tingkat Pendidikan Tertinggi yang Ditamatkan dan Jenis Kelamin di Kabupaten Tanah Laut, 2021 <i>Number of Registered Job Applicants by Educational Attainment and Sex in Tanah Laut Regency, 2021</i>.....</p>	84
3.2.10	<p>Jumlah Pencari Kerja Terdaftar Menurut Jenis Kelamin dan Bulan di Kabupaten Tanah Laut, 2021 <i>Number of Registered Job Applicants by Sex and Month in Tanah Laut Regency, 2021</i>.....</p>	85
3.2.11	<p>Penempatan Pencari Kerja Terdaftar Menurut Tingkat Pendidikan Tertinggi yang Ditamatkan dan Jenis Kelamin di Kabupaten Tanah Laut, 2021 <i>Placement of Registered Job Applicants by Educational Attainment and Sex in Tanah Laut Regency, 2021</i>.....</p>	86

3.2.12	Jumlah Pencari Kerja Terdaftar Yang Dihapuskan Menurut Tingkat Pendidikan Tertinggi yang Ditamatkan dan Jenis Kelamin di Kabupaten Tanah Laut, 2021 <i>Abolished Registered Job Applicants by Educational Attainment and Sex in Tanah Laut Regency, 2021</i> .....	87
3.2.13	Pencari Kerja Terdaftar, Lowongan Kerja Terdaftar, dan Penempatan/Pemenuhan Tenaga Kerja Menurut Kecamatan dan Jenis Kelamin di Kabupaten Tanah Laut, 2021 <i>Number of Registered Job Applicants, Registered Job Vacancies, and Placement of Workers by Subdistrict and Sex in Tanah Laut Regency, 2021</i> .....	88
<b>4.</b>	<b>SOSIAL DAN KESEJAHTERAAN RAKYAT/SOCIAL AND WELFARE</b>	
<b>4.1</b>	<b>PENDIDIKAN</b>	
	<b>EDUCATION</b>	
4.1.1	Jumlah Sekolah, Guru, dan Murid Taman Kanak-Kanak (TK) di Bawah Kementerian Pendidikan dan Kebudayaan Menurut Kecamatan di Kabupaten Tanah Laut, 2020/2021 dan 2021/2022 <i>Number of Schools, Teachers, and Pupils in Kindergarten Under The Ministry of Education and Culture by Subdistrict in Tanah Laut Regency, 2020/2021 dan 2021/2022</i> .....	107
4.1.2	Jumlah Sekolah, Guru, dan Murid Raudatul Athfal (RA) di Bawah Kementerian Agama Menurut Kecamatan di Kabupaten Tanah Laut, 2020/2021 dan 2021/2022 <i>Number of Schools, Teachers, and Pupils in Raudatul Athfal (RA) Under The Ministry of Religious Affairs by Subdistrict in Tanah Laut Regency, 2020/2021 and 2021/2022</i> .....	110
4.1.3	Jumlah Sekolah, Guru, dan Murid Sekolah Dasar (SD) di Bawah Kementerian Pendidikan dan Kebudayaan Menurut Kecamatan di Kabupaten Tanah Laut, 2020/2021 dan 2021/2022 <i>Number of Schools, Teachers, and Pupils in Primary Schools Under The Ministry of Education and Culture by Subdistrict in Tanah Laut Regency, 2020/2021 dan 2021/2022</i> .....	111

4.1.4	Jumlah Sekolah, Guru, dan Murid Madrasah Ibtidaiyah (MI) di Bawah Kementerian Agama Menurut Kecamatan Menurut Kecamatan di Kabupaten Tanah Laut, 2020/2021 dan 2021/2022 <i>Number of Schools, Teachers, and Pupils in Madrasah Ibtidaiyah (MI) Under The Ministry of Religious Affairs by Subdistrict in Tanah Laut Regency, 2020/2021 and 2021/2022.....</i>	114
4.1.5	Jumlah Sekolah, Guru, dan Murid Sekolah Menengah Pertama (SMP) di Bawah Kementerian Pendidikan dan Kebudayaan Menurut Kecamatan di Kabupaten Tanah Laut, 2020/2021 dan 2021/2022 <i>Number of Schools, Teachers, and Pupils in Lower Secondary Schools Under The Ministry of Education and Culture by Subdistrict in Tanah Laut Regency, 2020/2021 dan 2021/2022 .....</i>	117
4.1.6	Jumlah Sekolah, Guru, dan Murid Madrasah Tsanawiyah (MTs) di Bawah Kementerian Agama Menurut Kecamatan di Kabupaten Tanah Laut, 2020/2021 dan 2021/2022 <i>Number of Schools, Teachers, and Pupils in Madrasah Tsanawiyah (MTs) Under The Ministry of Religious Affairs by Subdistrict in Tanah Laut Regency , 2020/2021 and 2021/2022.....</i>	120
4.1.7	Jumlah Sekolah, Guru, dan Murid Sekolah Menengah Atas (SMA) di Bawah Kementerian Pendidikan dan Kebudayaan Menurut Kecamatan di Kabupaten Tanah Laut, 2020/2021 dan 2021/2022 <i>Number of Schools, Teachers, and Pupils in Upper Secondary Schools Under The Ministry of Education and Culture by Subdistrict in Tanah Laut Regency, 2020/2021 and 2021/2022.....</i>	123
4.1.8	Jumlah Sekolah, Guru, dan Murid Sekolah Menengah Kejuruan (SMK) di Bawah Kementerian Pendidikan dan Kebudayaan Menurut Kecamatan di Kabupaten Tanah Laut, 2020/2021 dan 2021/2022 <i>Number of Schools, Teachers, and Pupils in Vocational High Schools Under The Ministry of Education and Culture by Subdistrict in Tanah Laut Regency, 2020/2021 dan 2021/2022 .....</i>	126
4.1.9	Jumlah Sekolah, Guru, dan Murid Madrasah Aliyah (MA) di Bawah Kementerian Agama Menurut Kecamatan di Kabupaten Tanah Laut, 2020/2021 dan 2021/2022 <i>Number of Schools, Teachers, and Pupils in Madrasah Aliyah (MA) Under the Ministry of Religious Affairs by Subdistrict in Tanah Laut Regency, 2020/2021 and 2021/2022.....</i>	129

4.1.10	Jumlah Desa <sup>1</sup> /Kelurahan yang Memiliki Fasilitas Sekolah Menurut Kecamatan dan Tingkat Pendidikan di Kabupaten Tanah Laut, 2019–2021 <i>Number of Villages<sup>1</sup>/Kelurahan Having Educational Facilities by Subdistrict and Educational Level in Tanah Laut Regency, 2019–2021 ..</i>	132
4.1.11	Angka Partisipasi Murni (APM) dan Angka Partisipasi Kasar (APK) Menurut Jenjang Pendidikan di Kabupaten Tanah Laut, 2020 dan 2021 <i>Net Enrollment Rate and Gross Enrollment Ratio by Educational Level in Tanah Laut Regency, 2020 and 2021 .....</i>	137
4.1.12	Persentase Penduduk Berumur 15 Tahun ke Atas yang Melek Huruf Menurut Jenis Kelamin dan di Kabupaten Tanah Laut, 2020 dan 2021 <i>Percentage of Literate People Aged 15 Years and Over by Sex in Tanah Laut Regency, 2020 and 2021 .....</i>	138
4.1.13	Perkembangan Jumlah Sekolah di Bawah Dinas Pendidikan dan Kebudayaan Menurut Tingkat Pendidikan di Kabupaten Tanah Laut, 2018-2021 <i>Number of School Under The Ministry of Education and Culture by Educational Level in Tanah Laut Regency, 2018-2021 .....</i>	139
4.1.14	Perkembangan Jumlah Sekolah di Bawah Kementerian Agama Menurut Tingkat Pendidikan di Kabupaten Tanah Laut, 2018-2021 <i>Number of School Under The Ministry of Education and Culture by Educational Level in Tanah Laut Regency, 2018-2021 .....</i>	140
4.1.15	Persentase Penduduk Usia 7–24 Tahun Menurut Jenis Kelamin, Kelompok Umur Sekolah, dan Partisipasi Sekolah di Kabupaten Tanah Laut, 2021 <i>Percentage of Population Aged 7-24 Years by Sex, Age Group, and School Participation in Tanah Laut Regency, 2021 .....</i>	141
<b>4.2</b>	<b>KESEHATAN</b>	
	<b>HEALTH</b>	
4.2.1	Jumlah Desa <sup>1</sup> /Kelurahan Yang Memiliki Sarana Kesehatan Menurut Kecamatan di Kabupaten Tanah Laut, 2019–2021 <i>Number of Villages<sup>1</sup>/Kelurahan Having Health Facilities by Subdistrict in Tanah Laut Regency, 2019–2021 .....</i>	142
4.2.2	Jumlah Tenaga Kesehatan Menurut Kecamatan di Kabupaten Tanah Laut, 2021 <i>Number of Health Personnel by Subdistrict in Tanah Laut Regency, 2021</i>	148



4.2.3	Jumlah Rumah Sakit Umum, Rumah Sakit Khusus, Puskesmas, Klinik Pratama, dan Posyandu Menurut Kecamatan di Kabupaten Tanah Laut, 2020 dan 2021 <i>Number of General Hospital, Specialized Hospital, Public Health Center, Primary Clinic, and Integrated Health Post by Subdistrict in Tanah Laut Regency, 2020 and 2021 .....</i>	150
4.2.4	Persentase Penduduk yang Mempunyai Keluhan Kesehatan Selama Sebulan Terakhir Menurut Kecamatan, 2017-2021 <i>Percentage of People Who Had Health Complaint During a Month Prior to The Survey by Sub District, 2017-2021 .....</i>	153
4.2.5	Jumlah Kasus Penyakit Menurut Kecamatan dan Jenis Penyakit, 2021 <i>Number of Disease Cases by by Subdistrict and Type of Disease, 2021..</i>	154
4.2.6	Jumlah Kasus 10 Penyakit Terbanyak di Kabupaten Tanah Laut, 2021 <i>Number of Cases of the 10 Most Diseases in Tanah Laut Regency, 2021</i>	157
4.2.7	Persentase Perempuan Pernah Kawin Berumur 15-49 Tahun Yang Melahirkan Anak Lahir Hidup (ALH) Menurut Klasifikasi Desa dan Penolong Proses Kelahiran Menurut di Kabupaten Tanah Laut, 2021 <i>Percentage of Ever Married Women Aged 15-49 Years Who gave birth to Children Ever Born by Village Classifications and Birth Attendant in Tanah Laut Regency, 2021 .....</i>	158
4.2.8	Jumlah Bayi Lahir, Bayi Berat Badan Lahir Rendah (BBLR), BBLR Dirujuk, dan Bergizi Buruk di Kabupaten Tanah Laut, 2015-2021 <i>Number of Births, Babies with Low Birth Weights (LBW), Treated LBW, and Malnutrition Cases in Tanah Laut Regency, 2015-2021 .....</i>	159
4.2.9	Jumlah Ibu Hamil, Melakukan Kunjungan K1, Melakukan Kunjungan K4, Kurang Energi Kronis (KEK), dan Mendapat Tablet Zat Besi (Fe) di Kabupaten Tanah Laut, 2015-2021 <i>Number of Pregnant Women, Those with One Visit and four Visits of Antenatal Care, Chronic Energy Deficiency (CED), and Receiving Iron Supplement in Tanah Laut Regency, 2015-2021 .....</i>	160
4.2.10	Hasil Pencapaian Program Imunisasi pada Bayi menurut jenis Vaksinasi di Kabupaten Tanah Laut, 2021 <i>Target and Realization of Vaccination Program for Infant by Type of Vaccination in Tanah Laut Regency, 2021 .....</i>	161

4.2.11	Jumlah Kematian Ibu Maternal dan Penyebabnya dirinci Menurut Kecamatan di Kabupaten Tanah Laut, 2021 <i>Numbers of Maternal Mortality and Cause of Death by Subdistrict in Tanah Laut Regency, 2021</i> .....	162
4.2.12	Banyaknya Bayi Lahir Hidup dan Lahir Mati Menurut Kecamatan di Kabupaten Tanah Laut, 2021 <i>Numbers of Infant Born Alive or Dead by Subdistrict in Tanah Laut Regency, 2021</i> .....	163
4.2.13	Jumlah Kematian Bayi Berumur 0-6 Hari dan Penyebabnya menurut Kecamatan di Kabupaten Tanah Laut, 2021 <i>Infants Aged 0-6 days' Mortality and Cause of Death by Subdistrict in Tanah Laut Regency, 2021</i> .....	164
4.2.14	Jumlah Kematian Bayi Berumur 7-28 Hari dan Penyebabnya menurut Kecamatan di Kabupaten Tanah Laut, 2021 <i>Infants Aged 7-28 days' Mortality and Cause of Death by Subdistrict in Tanah Laut Regency, 2021</i> .....	165
4.2.15	Jumlah Kematian Bayi Berumur 29 hari - 1 tahun dan Penyebabnya menurut Kecamatan di Kabupaten Tanah Laut, 2021 <i>Infants Aged 29 days to 1 year' Mortality and Cause of Death by Subdistrict in Tanah Laut Regency, 2021</i> .....	166
4.2.16	Jumlah Klinik Keluarga Berencana (KKB) dan Pos Pelayanan Keluarga Berencana Desa (PPKBD) Menurut Kecamatan di Kabupaten Tanah Laut, 2021 <i>Number of Family Planning Clinics and Village Family Planning Service Units by Subdistrict in Tanah Laut Regency, 2021</i> .....	167
4.2.17	Jumlah Pasangan Usia Subur dan Peserta KB Aktif Menurut Kecamatan di Kabupaten Tanah Laut, 2021 <i>Number of Eligible Couples and Family Planning Participants by Subdistrict in Tanah Laut Regency, 2021</i> .....	168
4.2.18	Kegiatan Poliklinik Gigi RSUD Hadji Boejasin, 2021 <i>Activity of Public Polyclinic at Hadji Boejasin Hospital, 2021</i> .....	170
4.2.19	Kegiatan Instalasi Gawat Darurat RSUD Hadji Boejasin, 2021 <i>Activity of Emergency Room at Hadji Boejasin Hospital, 2021</i> .....	172

4.2.20	Jumlah Kunjungan Pada PKBRS RSUD Hadji Boejasin, 2021 <i>Numbers of Visitation at Contraceptive Polyclinic Hadji Boejasin Hospital, 2021</i> .....	173
4.2.21	Jumlah Kunjungan Pada Poliklinik Anak RSUD Hadji Boejasin, 2021 <i>Numbers of Visitation at Child Polyclinic Hadji Boejasin, 2021</i> .....	174
4.2.22	Kegiatan Imunisasi di Poliklinik Anak Pada RSUD Hadji Boejasin, 2021 <i>Immunization Activity of Child polyclinic at Hadji Boejasin Hospital, 2021</i>	175
4.2.23	Kegiatan Poliklinik Spesialis Bedah RSUD Hadji Boejasin, 2021 <i>Activity of Surgery Specialist Polyclinic at Hadji Boejasin Hospital, 2021</i>	177
4.2.24	Kegiatan Poliklinik Spesialis Penyakit Dalam RSUD Hadji Boejasin 2021 <i>Activity of Internist Specialist Polyclinic at Hadji Boejasin Hospital, 2021</i>	178
4.2.25	Kegiatan Poliklinik Fisioterapi RSUD Hadji Boejasin, 2021 <i>Activity of Phisioteraphy Polyclinic at Hadji Boejasin Hospital, 2021</i> .....	179
4.2.26	Kegiatan Poliklinik Mata RSUD Hadji Boejasin, 2021 <i>Activity of Eyes Polyclinic at Hadji Boejasin Hospital, 2021</i> .....	180
4.2.27	Kegiatan Poliklinik Syaraf RSUD Hadji Boejasin, 2021 <i>Activity of Nerves Polyclinic at Hadji Boejasin Hospital, 2021</i> .....	181
4.2.28	20 Besar Penyakit Rawat Inap Pada RSUD Hadji Boejasin, 2021 <i>Top 20 Stayed Treatment Diseases at Hadji Boejasin Hospital, 2021</i> .....	182
4.2.29	20 Besar Penyakit Rawat Jalan Pada RSUD Hadji Boejasin, 2021 <i>Top 20-th Unstayed Treatment Diseases at Hadji Boejasin Hospital, 2021</i>	184
<b>4.3</b>	<b>AGAMA DAN SOSIAL LAINNYA</b> <b>RELIGION AND OTHER SOCIAL AFFAIRS</b>	
4.3.1	Jumlah Penduduk Menurut Kecamatan dan Agama yang Dianut di Kabupaten Tanah Laut, 2021 <i>Population by Subdistrict and Religion in Tanah Laut Regency, 2021</i> ....	186
4.3.2	Jumlah Tempat Peribadatan Menurut Kecamatan di Kabupaten Tanah Laut, 2021 <i>Number of Places of Worship by Subdistrict in Tanah Laut Regency, 2021</i>	187
4.3.3	Jumlah Desa <sup>1</sup> /Kelurahan yang Mengalami Bencana Alam <sup>2</sup> Menurut Kecamatan di Kabupaten Tanah Laut, 2019–2021 <i>Number of Villages<sup>1</sup>/Kelurahan that Had Natural Disaster<sup>2</sup> by Subdistrict in Tanah Laut Regency, 2019–2021</i> .....	188

	Halaman Page
4.3.4	Nikah, Talak dan Cerai Menurut Kecamatan, 2019-2021 <i>Number of Marriages and Divorces by Subdistrict, 2019-2021</i> ..... 191
4.3.5	Jumlah Perceraian Menurut Faktor dan Kecamatan, 2021 <i>Number of Divorces by Factors and Subdistrict, 2021</i> ..... 193
4.3.6	Jumlah Ulama, Penyuluh Agama, Majelis Ta'lim dan Taman Pendidikan Al Qur'an (TPA) Menurut Kecamatan di Kabupaten Tanah Laut, 2021 <i>Number of Ulama, Religion Extension, Majelis Ta'lim and Al Qur'an Study by Subdistrict, 2021</i> ..... 196
4.3.7	Jumlah Calon Jemaah Haji Menurut Jenis Kelamin dan Kecamatan di Kabupaten Tanah Laut, 2021 <i>Number of Jemaah Haji by Sex and Subdistrict in Tanah Laut Regency, 2021</i> ..... 197
4.3.8	Jumlah Jemaah Haji yang Diberangkatkan <sup>1</sup> ke Tanah Suci Mekah Menurut Kecamatan, 2019-2021 <i>Number of Hajj Pilgrims Departured<sup>1</sup> to the Holyland of Mecca by Subdistrict, 2019-2021</i> ..... 198
4.3.9	Jumlah Jemaah Tabungan Haji Aktif Menurut Jenis Kelamin dan Bulan di Kabupaten Tanah Laut, 2021 <i>Number of Jemaah Haji by Sex and Month in Tanah Laut Regency, 2021</i> ..... 199
4.3.10	Jumlah Jemaah Tabungan Haji Aktif Menurut Jenis Kelamin dan Kecamatan di Kabupaten Tanah Laut, 2021 <i>Number of Jemaah Haji by Sex and Subdistrict in Tanah Laut Regency, 2021</i> ..... 200
4.3.11	Jumlah Kejadian Bencana Alam Menurut Kecamatan di Kabupaten Tanah Laut, 2021 <i>Number of Natural Disaster Events by Subdistrict in Tanah Laut Regency, 2021</i> ..... 201
4.3.12	Jumlah Korban yang Diakibatkan Bencana Alam Menurut Kecamatan, 2021 <i>Number of Victims Due to Natural Disaster by Sub District, 2021</i> ..... 203

4.3.13	Jumlah Kerusakan Rumah yang Diakibatkan Bencana Alam Menurut Kecamatan, 2020-2021 <i>Number of Damaged Houses Due to Natural Disaster by Subdistrict, 2020-2021</i> .....	214
4.3.14	Jumlah Tindak Pidana Menurut Kepolisian Sektor di Kabupaten Tanah Laut, 2019-2021 <i>Number of Reported Criminal Cases by Subdistrict Police Office in Tanah Laut Regency, 2019-2021</i> .....	216
4.3.15	Jumlah Penyelesaian Tindak Pidana Menurut Kepolisian Sektor di Kabupaten Tanah Laut, 2019-2021 <i>Number of Crime Clearance by Subdistrict Police Office in Tanah Laut Regency, 2019-2021</i> .....	217
4.3.16	Risiko Penduduk Terjadi Tindak Pidana per 100.000 Penduduk Menurut Kecamatan, 2018-2021 <i>Crime Rate per 100,000 Population by Sub District, 2018-2021</i> .....	218
4.3.17	Jumlah Perkara yang Diterima dan Diputus Setiap Bulan di Kabupaten Tanah Laut, 2021 <i>Number of Accepted Case and Verdict Case Every Month in Tanah Laut Regency, 2021</i> .....	219
4.3.18	Jumlah Perkara Menurut Wilayah Setiap Bulan di Kabupaten Tanah Laut, 2021 <i>Number of Cases by Area Every Month in Tanah Laut Regency, 2021</i> ...	220
4.3.19	Jumlah Pelanggaran Lalu Lintas Setiap Bulan di Kabupaten Tanah Laut, 2021 <i>Number of Traffic offense Every Month in Tanah Laut Regency, 2021</i> ....	222
4.3.20	Jumlah Kecelakaan, Kerugian Material dan Penderita Kecelakaan Kendaraan Bermotor Menurut Kecamatan di Kabupaten Tanah Laut, 2021 <i>Number of Accident, Financial Loss and Victims by Subdistrict in Tanah Laut Regency, 2021</i> .....	223
4.3.21	Jumlah Tindak Pidana Kejahatan yang Masuk di Kejaksaan Negeri Setiap Bulan Menurut Jenis Tindak Pidana di Kabupaten Tanah Laut, 2021 <i>Number of Crimes Every Month by Type in Tanah Laut Regency, 2021</i> ..	224

4.3.22	Jumlah Tindak Pidana Kejahatan yang Diselesaikan di Kejaksaan Negeri Setiap Bulan Menurut Cara Penyelesaiannya di Kabupaten Tanah Laut, 2021 <i>Number of Crimes Has Been Settled Every Month in Tanah Laut Regency, 2021</i> .....	225
4.3.23	Jumlah Tindak Pidana Kejahatan yang Masuk di Kejaksaan Negeri Pelaihari, 2019-2021 <i>Number of Crimes Had Been Accepted, 2019-2021</i> .....	226
4.3.24	Jumlah Perkara dan Terdakwa Termasuk Pelanggaran Lalu Lintas yang Diselesaikan Pengadilan Negeri Menurut Jenis Perkara di Kabupaten Tanah Laut, 2019-2021 <i>Number of Cases and The Accused Included Traffic offense Has Been Settled by Type of Cases in Tanah Laut Regency, 2019-2021</i> .....	227
4.3.25	Jumlah Perkara dan Terdakwa Termasuk Pelanggaran Lalu Lintas yang Diselesaikan Pengadilan Negeri Setiap Bulan di Kabupaten Tanah Laut, 2019-2021 <i>Number of Cases and The Accused Included Traffic offense Has Been Settled Every Month in Tanah Laut Regency, 2019-2021</i> .....	228
4.3.26	Jumlah Perkara dan Terdakwa Termasuk Pelanggaran Lalu Lintas Yang Diselesaikan Setiap Bulan Menurut Jenis Perkara di Kabupaten Tanah Laut, 2021 <i>Number of Cases and The Accused of Traffic Offense Has Been Settled Every Month by Type of Cases in Tanah Laut Regency, 2021</i> .....	229
4.3.27	Jumlah Perkara dan Terdakwa Termasuk Pelanggaran Lalu Lintas Yang Masuk Setiap Bulan di Kabupaten Tanah Laut, 2019-2021 <i>Number of Cases and The Accused of Traffic Offense Every Month in Tanah Laut Regency, 2019-2021</i> .....	230
4.3.28	Jumlah Narapidana Menurut Jenis Kejahatan dan Jenis Kelamin di Kabupaten Tanah Laut, 2021 <i>Number of Prisoner by Crime and Sex in Tanah Laut Regency, 2021</i> .....	231
4.3.29	Jumlah Tambahan Narapidana yang Masuk Menurut Lamanya di Penjara Atau Kurungan dan Jenis Kelamin di Kabupaten Tanah Laut, 2021 <i>Number of New Prisoner by Length of Prison Sentence and Sex in Tanah Laut Regency, 2021</i> .....	232

4.3.30	Jumlah Isi Rumah Tahanan Negara Setiap Bulan Menurut Status di Kabupaten Tanah Laut, 2021 <i>Number of Prisoner Every Month by Status in Tanah Laut Regency, 2021</i>	233
4.3.31	Jumlah Isi Rumah Tahanan Negara Setiap Bulan di Kabupaten Tanah Laut, 2019-2021 <i>Number of Prisoner Every Month in Tanah Laut Regency, 2019-2021....</i>	234
4.3.32	Jumlah Korban Kekerasan Pada Perempuan Menurut Jenis Kekerasan dan Unit Pelayanan di Kabupaten Tanah Laut, 2021 <i>Number of Victim of Violence Against Women by type of Violence and Reporting Unit in Tanah Laut Regency, 2021 .....</i>	235
4.3.33	Jumlah Korban Kekerasan Anak Menurut Jenis Kekerasan dan Unit Pelayanan di Kabupaten Tanah Laut, 2021 <i>Number of Victim of Child Abuse by type of Violence and Reporting Unit in Tanah Laut Regency, 2021 .....</i>	236
4.3.34	Pelaku Kekerasan Pada Perempuan Menurut Jenis Kekerasan dan Unit Pelayanan di Kabupaten Tanah Laut, 2021 <i>Number of Perpetrator of Violence Against Women by Type of Violence and Reporting Unit in Tanah Laut Regency, 2021 .....</i>	237
4.3.35	Pelaku Kekerasan Anak Menurut Jenis Kekerasan dan Unit Pelayanan di Kabupaten Tanah Laut, 2021 <i>Number of Perpetrator of Child Abuse by Type of Violence and Reporting Unit in Tanah Laut Regency, 2021 .....</i>	238
4.3.36	Jumlah Sarana dan Prasarana Penanggulangan Sampah di Kabupaten Tanah Laut, 2019-2021 <i>Number of Waste Management Facilities in Tanah Laut Regency, 2019-2021 .....</i>	239
<b>4.4</b>	<b>KEMISKINAN</b>	
	<b>POVERTY</b>	
4.4.1	Garis Kemiskinan, Jumlah, dan Persentase Penduduk Miskin di Kabupaten Tanah Laut, 2014–2021 <i>Poverty Line, Number, and Percentage of Poor People in Tanah Laut Regency, 2014–2021 .....</i>	240

4.4.2	Indeks Kedalaman Kemiskinan dan Indeks Keparahan Kemiskinan di Kabupaten Tanah Laut, 2014–2021 <i>Poverty Gap Index and Poverty Severity Index in Tanah Laut Regency, 2014–2021</i> .....	241
4.4.3	Jumlah Keluarga Menurut Kecamatan dan Klasifikasi Keluarga di Kabupaten Tanah Laut, 2021 <i>Number of Households by Subdistrict and Household Classification in Tanah Laut Regency, 2021</i> .....	242
<b>5.</b>	<b>PERTANIAN, KEHUTANAN, PETERNAKAN, DAN PERIKANAN/ AGRICULTURE, FORESTRY, LIVESTOCK, AND FISHERY</b>	
<b>5.1</b>	<b>HORTIKULTURA HORTICULTURE</b>	
5.1.1	Luas Panen Tanaman Sayuran Menurut Kecamatan dan Jenis Tanaman di Kabupaten Tanah Laut (ha), 2020 dan 2021* <i>Harvested Area of Vegetables by Subdistrict and Kind of Plant in Tanah Laut Regency (ha), 2020 and 2021*</i> .....	250
5.1.2	Produksi Tanaman Sayuran Menurut Kecamatan dan Jenis Tanaman di Kabupaten Tanah Laut (kuintal), 2020 dan 2021* <i>Production of Vegetables by Subdistrict and Kind of Plant in Tanah Laut Regency (quintal), 2020 and 2021*</i> .....	254
5.1.3	Luas Panen Tanaman Sayuran dan Buah-buahan Semusim Menurut Jenis Tanaman di Kabupaten Tanah Laut (ha), 2018–2021 <i>Harvested Area of Seasonal Vegetables and Fruits by Kind of Plant in Tanah Laut Regency (ha), 2018–2021</i> .....	258
5.1.4	Produksi Tanaman Sayuran dan Buah-buahan Semusim Menurut Jenis Tanaman di Kabupaten Tanah Laut (kuintal), 2018–2021 <i>Production of Seasonal Vegetables and Fruits by Kind of Plant in Tanah Laut Regency (quintal), 2018–2021</i> .....	259
5.1.5	Luas Panen Tanaman Biofarmaka Menurut Kecamatan dan Jenis Tanaman (m <sup>2</sup> ) di Kabupaten Tanah Laut, 2020 dan 2021 <i>Harvested Area of Medicinal Plants by Subdistrict and Kind of Plant (m<sup>2</sup>) in Tanah Laut Regency, 2020 and 2021</i> .....	260



5.1.6	Produksi Tanaman Biofarmaka Menurut Kecamatan dan Jenis Tanaman (kg) di Kabupaten Tanah Laut, 2020 dan 2021 <i>Production of Medicinal Plants by Subdistrict and Kind of Plant (kg) in Tanah Laut Regency, 2020 and 2021</i> .....	262
5.1.7	Luas Panen Tanaman Biofarmaka Menurut Jenis Tanaman (m <sup>2</sup> ) di Kabupaten Tanah Laut, 2018–2021 <i>Harvested Area of Medicinal Plants by Kind of Plant (m<sup>2</sup>) in Tanah Laut Regency, 2018–2021</i> .....	264
5.1.8	Produksi Tanaman Biofarmaka Menurut Jenis Tanaman (kg) di Kabupaten Tanah Laut, 2018–2021 <i>Production of Medicinal Plants by Kind of Plant (kg) in Tanah Laut Regency, 2018–2021</i> .....	265
5.1.9	Luas Panen Tanaman Hias Menurut Kecamatan dan Jenis Tanaman (m <sup>2</sup> ) di Kabupaten Tanah Laut, 2020 dan 2021 <i>Harvested Area of Ornamental Plants by Subdistrict and Kind of Plant (m<sup>2</sup>) in Tanah Laut Regency, 2020 and 2021</i> .....	266
5.1.10	Produksi Tanaman Hias Menurut Kecamatan dan Jenis Tanaman (tangkai) di Kabupaten Tanah Laut, 2020 dan 2021 <i>Production of Ornamental Plants by Subdistrict and Kind of Plant (stalks) in Tanah Laut Regency, 2020 and 2021</i> .....	268
5.1.11	Luas Panen Tanaman Hias Menurut Jenis Tanaman (m <sup>2</sup> ) di Kabupaten Tanah Laut, 2018–2021 <i>Harvested Area of Ornamental Plants by Kind of Plant (m<sup>2</sup>) in Tanah Laut Regency, 2018–2021</i> .....	270
5.1.12	Produksi Tanaman Hias Menurut Jenis Tanaman (tangkai) di Kabupaten Tanah Laut, 2018–2021 <i>Production of Ornamental Plants by Kind of Plant (stalks) in Tanah Laut Regency, 2018–2021</i> .....	271
5.1.13	Produksi Buah-buahan Menurut Kecamatan dan Jenis Tanaman (kuintal) di Kabupaten Tanah Laut, 2020 dan 2021 <i>Production of Fruits by Subdistrict and Kind of Plant (kuintal) in Tanah Laut Regency, 2020 and 2021</i> .....	272
5.1.14	Produksi Buah–Buahan dan Sayuran Tahunan Menurut Jenis Tanaman (kuintal) di Kabupaten Tanah Laut, 2018–2021 <i>Production of Annual Fruits and Vegetables by Kind of Plant (kuintal) in Tanah Laut Regency, 2018–2021</i> .....	275

5.1.15	Jumlah Panen Buah-buahan Menurut Kecamatan dan Jenis Buah di Kabupaten Tanah Laut (pohon), 2021 <i>Harvested of Fruits by Subdistrict and Kind of Fruit in Tanah Laut Regency (tree), 2021</i> .....	276
<b>5.2</b>	<b>PERKEBUNAN</b>	
	<b>ESTATE CROPS</b>	
5.2.1	Luas Areal Tanaman Perkebunan Menurut Kecamatan dan Jenis Tanaman (ha) di Kabupaten Tanah Laut, 2020 dan 2021 <i>Planted Area of Estate Crops by Subdistrict and Type of Crops (ha) in Tanah Laut Regency, 2020 and 2021</i> .....	278
5.2.2	Produksi Perkebunan Menurut Kecamatan dan Jenis Tanaman (ton) di Kabupaten Tanah Laut, 2020 dan 2021 <i>Production of Estate by Subdistrict and Type of Crops (ton) in Tanah Laut Regency, 2020 and 2021</i> .....	282
5.2.3	Luas Tanaman Perkebunan Rakyat, Produksi dan Rata-Rata Produksi Menurut Jenis Tanaman di Kabupaten Tanah Laut, 2021 <i>Planted Area of Smallholders, Production and Average Yield by Kind of Plant in Tanah Laut Regency, 2021</i> .....	286
5.2.4	Luas Tanaman Perkebunan Rakyat, Produksi dan Rata-Rata Produksi Tanaman Karet Menurut Kecamatan di Kabupaten Tanah Laut, 2021 <i>Planted Area of Smallholders, Production and Average Yield of Rubber by Sub district in Tanah Laut Regency, 2021</i> .....	287
5.2.5	Luas Tanaman Perkebunan Rakyat, Produksi dan Rata-Rata Produksi Tanaman Kelapa Menurut Kecamatan di Kabupaten Tanah Laut, 2021 <i>Planted Area of Smallholders, Production and Average Yield of Coconut by Sub district in Tanah Laut Regency, 2021</i> .....	288
5.2.6	Luas Tanaman Perkebunan Rakyat, Produksi dan Rata-Rata Produksi Tanaman Kelapa Sawit Menurut Kecamatan di Kabupaten Tanah Laut, 2021 <i>Planted Area of Smallholders, Production and Average Yield of Palm Oil by Sub district in Tanah Laut Regency, 2021</i> .....	289

5.2.7	Luas Tanaman Perkebunan Rakyat, Produksi dan Rata-Rata Produksi Tanaman Cengkeh Menurut Kecamatan di Kabupaten Tanah Laut, 2021 <i>Planted Area of Smallholders, Production and Average Yield of Clove by Sub district in Tanah Laut Regency, 2021</i> .....	290
5.2.8	Luas Tanaman Perkebunan Rakyat, Produksi dan Rata-Rata Produksi Tanaman Kopi Menurut Kecamatan di Kabupaten Tanah Laut, 2021 <i>Planted Area of Smallholders, Production and Average Yield of Coffee by Sub district in Tanah Laut Regency, 2021</i> .....	291
5.2.9	Luas Tanaman Perkebunan Rakyat, Produksi dan Rata-Rata Produksi Tanaman Lada Menurut Kecamatan di Kabupaten Tanah Laut, 2021 <i>Planted Area of Smallholders, Production and Average Yield of Pepper by Sub district in Tanah Laut Regency, 2021</i> .....	292
5.2.10	Luas Tanaman Perkebunan Rakyat, Produksi dan Rata-Rata Produksi Tanaman Jambu Mete Menurut Kecamatan di Kabupaten Tanah Laut, 2021 <i>Planted Area of Smallholders, Production and Average Yield of Chasew Nut by Sub district in Tanah Laut Regency, 2021</i> .....	293
5.2.11	Luas Tanaman Perkebunan Rakyat, Produksi dan Rata-Rata Produksi Tanaman Kapuk Menurut Kecamatan di Kabupaten Tanah Laut, 2021 <i>Planted Area of Smallholders, Production and Average Yield of Kapok by Sub district in Tanah Laut Regency, 2021</i> .....	294
5.2.12	Luas Tanaman Perkebunan Rakyat, Produksi dan Rata-Rata Produksi Tanaman Kemiri Menurut Kecamatan di Kabupaten Tanah Laut, 2021 <i>Planted Area of Smallholders, Production and Average Yield of Candlenut by Sub district in Tanah Laut Regency, 2021</i> .....	295
5.2.13	Luas Tanaman Perkebunan Rakyat, Produksi dan Rata-Rata Produksi Tanaman Pinang Menurut Kecamatan di Kabupaten Tanah Laut, 2021 <i>Planted Area of Smallholders, Production and Average Yield of Areca Nut by Sub district in Tanah Laut Regency, 2021</i> .....	296

### 5.3 TANAMAN PANGAN

#### FOOD CORPS

5.3.1	Luas Lahan Sawah Menurut Kecamatan dan Jenis Pengairan di Kabupaten Tanah Laut (hektar), 2021 <i>Area of Wetland by Subdistrict and Type of Irrigation in Tanah Laut Regency (hectare), 2021</i> .....	297
5.3.2	Luas Lahan Tegal/Kebun, Ladang/Huma, dan Lahan yang Sementara Tidak Diusahakan Menurut Kecamatan di Kabupaten Tanah Laut (hektar), 2021 <i>Area of Dry Field/Garden, Shifting Cultivation, Land and Temporarily Unused Land by Subdistrict in Tanah Laut Regency (hectare), 2021</i> .....	298
5.3.3	Luas Panen Padi Menurut Periode Panen di Kabupaten Tanah Laut (hektar), 2020-2021 <i>Harvested Area Paddy by period in Tanah Laut Regency (hectare), 2020-2021</i> .....	299
5.3.4	Luas Panen Jagung, Kedelai, Kacang Tanah, Kacang Hijau, Ubi Kayu, Ubi Jalar Menurut Kecamatan di Kabupaten Tanah Laut (hektar), 2021 <i>Harvested Area of Maize, Soybean, Peanut, Mungbean, Cassava, and Sweet Potato by Subdistrict in Tanah Laut (hectare), 2021</i> .....	300
5.3.5	Luas Tanam, Rusak, Panen, dan Produksi Tanaman Palawija di Kabupaten Tanah Laut, 2021 <i>Planted Area, Harvested, Production and Average Yield of Second Crops in Tanah Laut, 2021</i> .....	301
5.3.6	Produksi Padi Menurut Periode Panen di Kabupaten Tanah Laut (Ton-GKG), 2020-2021 <i>Production of Paddy by period in Tanah Laut Regency(Ton-GKG), 2020-2021</i> .....	302
5.3.7	Produksi Beras Menurut Periode Panen di Kabupaten Tanah Laut (Ton-Beras), 2020-2021 <i>Production of Rice by Period in Tanah Laut Regency (Ton-Beras), 2020-2021</i> .....	303

5.3.8	Luas Tanam, Rusak, Panen, dan Produksi Jagung Menurut Kecamatan di Kabupaten Tanah Laut, 2021 <i>Planted Area, Harvested, Production and Average Yield of Corn by Sub district in Tanah Laut, 2021</i> .....	304
5.3.9	Luas Tanam, Rusak, Panen, dan Produksi Kedelai Menurut Kecamatan di Kabupaten Tanah Laut, 2021 <i>Planted Area, Harvested, Production and Average Yield of Soybean by Sub district in Tanah Laut, 2021</i> .....	305
5.3.10	Luas Tanam, Rusak, Panen, dan Produksi Kacang Tanah Menurut Kecamatan di Kabupaten Tanah Laut, 2021 <i>Planted Area, Harvested, Production and Average Yield of Peanut by Sub district in Tanah Laut, 2021</i> .....	306
5.3.11	Luas Tanam, Rusak, Panen, dan Produksi Kacang Hijau Menurut Kecamatan di Kabupaten Tanah Laut, 2021 <i>Planted Area, Harvested, Production and Average Yield of Mung Bean by Sub district in Tanah Laut, 2021</i> .....	307
5.3.12	Luas Tanam, Rusak, Panen, dan Produksi Ubi Kayu Menurut Kecamatan di Kabupaten Tanah Laut, 2021 <i>Planted Area, Harvested, Production and Average Yield of Cassava by Sub district in Tanah Laut, 2021</i> .....	308
5.3.13	Luas Tanam, Rusak, Panen, dan Produksi Ubi Jalar Menurut Kecamatan di Kabupaten Tanah Laut, 2021 <i>Planted Area, Harvested, Production and Average Yield of Sweet Potato by Sub district in Tanah Laut, 2021</i> .....	309
5.3.14	Produksi dan Harga Tanaman Palawija di Kabupaten Tanah Laut, 2021 <i>Production and Prices of Paddy and Second Crops in Tanah Laut, 2021</i>	310
<b>5.4</b>	<b>PETERNAKAN</b>	
	<b>LIVESTOCK</b>	
5.4.1	Populasi Ternak Menurut Kecamatan dan Jenis Ternak di Kabupaten Tanah Laut (ekor), 2020-2021 <i>Livestock Population by Subdistrict and Kind of Livestock in Tanah Laut Regency (heads), 2020-2021</i> .....	311

5.4.2	Populasi Unggas Menurut Kecamatan dan Jenis Unggas di Kabupaten Tanah Laut (ekor), 2021 <i>Poultry Population by Subdistrict and Kind of Poultry in Tanah Laut Regency (heads), 2021</i> .....	314
5.4.3	Jumlah Ternak yang Dipotong Menurut Kecamatan dan Jenis Ternak di Kabupaten Tanah Laut, 2021 <i>Livestock Slaughtered by Sub District and Kind of Livestock in Tanah Laut Regency, 2021</i> .....	316
5.4.4	Produksi Telur, Daging Karkas, Jeroan, dan Kulit Ternak di Kabupaten Tanah Laut, 2021 .....	317
5.4.5	Dinamika Populasi Ternak Kecil di Kabupaten Tanah Laut, 2021 <i>Population of Small Livestock by Changes of Stock in Tanah Laut Regency, 2021</i> .....	318
5.4.6	Dinamika Populasi Ternak Besar di Kabupaten Tanah Laut, 2021 <i>Population of Big Livestock by Changes of Stock in Tanah Laut Regency, 2021</i> .....	319
5.4.7	Dinamika Populasi Ternak Unggas di Kabupaten Tanah Laut, 2021 <i>Population of Big Livestock by Changes of Poultry in Tanah Laut Regency, 2021</i> .....	320
5.4.8	Jumlah Ternak Dipotong Pada RPH menurut Kecamatan di Kabupaten Tanah Laut, 2021 <i>Number of Livestock Slaughtered at Abattoirs by Subdistrict in Tanah Laut Regency, 2021</i> .....	321
5.4.9	Jumlah Ternak Dipotong di Luar RPH menurut Kecamatan di Kabupaten Tanah Laut, 2021 <i>Number of Livestock Slaughtered Outside Abattoirs by Subdistrict in Tanah Laut Regency, 2021</i> .....	322
5.4.10	Produksi Daging Ternak Menurut Kecamatan dan Jenis Ternak (kg), 2020-2021 <i>Meat Production by by Subdistrict and Kind of Livestock (kg), 2020-2021</i> .....	323

5.4.11	Produksi Daging Unggas Menurut Kecamatan dan Jenis Unggas (kg), 2020-2021 <i>Poultry Meat Production by Subdistrict and Kind of Poultry (kg), 2020-2021</i> .....	326
5.4.12	Produksi Telur Unggas dan Susu Sapi Menurut Kecamatan (kg), 2020 dan 2021 <i>Production of Poultry Eggs and Cow Milk by Subdistrict (kg), 2020 and 2021</i> .....	328
<b>5.5</b>	<b>PERIKANAN</b>	
	<b>FISHERY</b>	
5.5.1	Produksi Perikanan Tangkap Menurut Kecamatan dan Subsektor di Kabupaten Tanah Laut (ton), 2020 dan 2021 <i>Production of Fish Capture by Subdistrict and Subsector in Tanah Laut Regency (ton), 2020 and 2021</i> .....	330
5.5.2	Produksi dan Nilai Produksi Perikanan Tangkap Menurut Kecamatan dan Jenis Penangkapan, 2020-2021 <i>Production and Production Value of Fish Capture by Subdistrict and Type of Captures, 2020-2021</i> .....	331
5.5.3	Produksi Perikanan Budidaya Menurut Kecamatan dan Jenis Kegiatan (Ton), 2020-2021 <i>Production of Aquaculture by Subdistrict and Type of Activity (Ton), 2020-2021</i> .....	335
5.5.4	Jumlah Rumah Tangga Perikanan Budidaya Menurut Kecamatan dan Jenis Budidaya di Kabupaten Tanah Laut, 2021 <i>Number of Aquaculture Households by Subdistrict and Type of Aquaculture in Tanah Laut Regency, 2021</i> .....	349
5.5.5	Produksi Perikanan Budidaya Menurut Kecamatan dan Subsektor di Kabupaten Tanah Laut (ton), 2021 <i>Production of Fish Capture by Subdistrict and Subsector in Tanah Laut Regency (ton), 2021</i> .....	350
5.5.6	Jumlah Petani, Luas, Produksi dan Nilai Produksi Budidaya Perikanan Menurut Triwulan di Kabupaten Tanah Laut, 2021 <i>Number of Fishing Farmers, Area, Production and Production Value of Fishing Cultured by Trimester at Tanah Laut Regency, 2021</i> .....	351

5.5.7	Produksi Perikanan Menurut Jenis Ikan dan Jenis Budidaya (Ton) di Kabupaten Tanah Laut, 2021 <i>Fish Production by Fish Species and Type of Cultivation (Ton) in Tanah Laut Regency, 2021</i> .....	352
5.5.8	Nilai Produksi Perikanan Menurut Jenis Ikan dan Jenis Budidaya (rupiah) di Kabupaten Tanah Laut, 2021 <i>Fish Production by Fish Species and Type of Cultivation (rupiahs) in Tanah Laut Regency, 2021</i> .....	353
5.5.9	Jumlah dan Nilai Produksi Penangkapan Ikan Laut Menurut Jenisnya di Kabupaten Tanah Laut, 2021 <i>Production and Production Value of Marine Fisheries by Kind of Fish in Tanah Laut Regency, 2021</i> .....	354
5.5.10	Jumlah dan Nilai Produksi Penangkapan Ikan Umum Menurut Jenisnya di Kabupaten Tanah Laut, 2021 <i>Production and Production Value of Inland Fisheries by Kind of Fish in Tanah Laut Regency, 2021</i> .....	355
<b>5.6</b>	<b>KEHUTANAN</b>	
	<b>FORESTY</b>	
5.6.1	Luas Kawasan Hutan Menurut Jenis dan Fungsi dan Perairan di Kabupaten Tanah Laut (hektar), 2021 <i>Forest Area by Kind and Function and Inland Water in Tanah Laut Regency (hectare), 2021</i> .....	356
5.6.2	Luas Kawasan Hutan Menurut Klasifikasi Lahan Kritis di Kabupaten Tanah Laut (hektar), 2021 <i>Forest Area by Classification of Critical Land in Tanah Laut Regency (hectare), 2021</i> .....	357
5.6.3	Luas Kawasan Hutan Menurut Fungsi Hutan dan Kecamatan di Kabupaten Tanah Laut (hektar), 2021 <i>Forest Area by Function and Subdistrict in Tanah Laut Regency (hectare), 2021</i> .....	358
5.6.4	Produksi Kayu Hutan Menurut Jenis Produksi (m3) di Kabupaten Tanah Laut, 2012-2021 <i>Timber Production by Type of Product (m3) in Tanah Laut Regency, 2012-2021</i> .....	359



**6. PERTAMBANGAN DAN ENERGI**

***MINING AND ENERGY***

6.1	<p>Daya Terpasang, Produksi, dan Distribusi Listrik PT. PLN (Persero) pada Cabang/Ranting PLN Menurut Kecamatan di Kabupaten Tanah Laut, 2021 <i>Installed Electricity Power, Production, and Distribution of PT. PLN (Persero) at PLN Branch by Subdistrict in Tanah Laut Regency, 2021 .....</i></p>	369
6.2	<p>Jumlah Pelanggan Listrik Menurut Kecamatan di Kabupaten Tanah Laut, 2017–2021 <i>Number of Electricity Customers by Subdistrict in Tanah Laut Regency, 2017–2021 .....</i></p>	370
6.3	<p>Jumlah Pelanggan dan Air yang Disalurkan Menurut Kecamatan di Kabupaten Tanah Laut, 2021 <i>Number of Customers and Distributed Water by Subdistrict in Tanah Laut Regency, 2021 .....</i></p>	371
6.4	<p>Daya Terpasang, Produksi, dan Distribusi Listrik PT. PLN (Persero) pada Cabang/Ranting PLN di Kabupaten Tanah Laut, 2014-2021 <i>Installed Electricity Power, Production, and Distribution of PT. PLN (Persero) at PLN Branch in Tanah Laut Regency, 2014-2021 .....</i></p>	372
6.5	<p>Jumlah Pelanggan Listrik Menurut Tipe KWH Meter di Kabupaten Tanah Laut, 2016-2021 <i>Number of Registered Electricity Costumers by Subdistrict in Tanah Laut Regency, 2016-2021 .....</i></p>	373
6.6	<p>Jumlah Pelanggan Listrik, VA Tersambung dan KWH Terjual Menurut Jenis Tarif di Kabupaten Tanah Laut, 2021 <i>Number of Costumers, Installed Capacity and KWH Sold by Kind of Fare in Tanah Laut Regency, 2021 .....</i></p>	374
6.7	<p>Jumlah Pelanggan dan Air yang Disalurkan Menurut Pelanggan di Kabupaten Tanah Laut, 2021 <i>Number of Customer and Distributed Clean Water by Type of Customers in Tanah Laut Regency, 2021 .....</i></p>	375
6.8	<p>Jumlah Air yang Disalurkan dan Nilai Penjualan Menurut Bulan di Kabupaten Tanah Laut, 2021 <i>Number of Distributed Clean Water and Value by Month in Tanah Laut Regency, 2021 .....</i></p>	376

6.9	Jumlah Air Minum yang Terjual (ribu rupiah) Menurut Jenis Konsumen Setiap Bulan di Kabupaten Tanah Laut, 2021 <i>Water Suplly Sold (Thousand Rupiahs) by Type of Costumers Every Month in Tanah Laut Regency, 2021 .....</i>	377
6.10	Jumlah Air Minum yang Terjual (m <sup>3</sup> ) Menurut Jenis Konsumen Setiap Bulan di Kabupaten Tanah Laut, 2021 <i>Water Supply Sold (m<sup>3</sup>) by Type of Costumers Every Month in Tanah Laut Regency, 2021 .....</i>	378
6.11	Jumlah Pelanggan, Produksi, dan Penggunaan Air Minum yang Terjual Menurut Kecamatan di Kabupaten Tanah Laut, 2021 <i>Number of Costumers, Production, and Utilization of Sold Water Supply by Subdistrict in Tanah Laut Regency, 2021 .....</i>	379
6.12	Jumlah Perusahaan dan Produksi Batu Bara di Kabupaten Tanah Laut, 2016-2021 <i>Numbers of Coal Mining Company and Production in Tanah Laut Regency (ton), 2016-2021 .....</i>	380
6.13	Jumlah Perusahaan, Tenaga Kerja, dan Nilai Produksi Menurut Klasifikasi Industri Pengolahan di Kabupaten Tanah Laut, 2021 <i>Number of Establishment, Employees, and Production Value by Industrial Classification in Tanah Laut Regency, 2021 .....</i>	381
6.14	Jumlah Perusahaan Industri Formal (Berizin) dan Jumlah Tenaga Kerja Menurut Jenis Kelompok Industri di Kabupaten Tanah Laut, 2020-2021 <i>Number of Formal Industry (Licensed) and Number of Labour Force by Industry Group Classificationin Tanah Laut Regency, 2020-2021 .....</i>	382
6.15	Jumlah Perusahaan Industri Non Formal dan Jumlah Tenaga Kerja Menurut Jenis Kelompok Industri di Kabupaten Tanah Laut, 2020-2021 <i>Number of Non Formal Industry and Number of Labour Force by Industry Group Classificationin Tanah Laut Regency, 2020-2021 .....</i>	383
<b>7.</b>	<b>PARIWISATA</b>	
	<b>TOURISM</b>	
7.1	Jumlah Rumah Makan/Restoran Menurut Kecamatan di Kabupaten Tanah Laut, 2018-2021 <i>Number of Restaurants by Subdistrict in Tanah Laut Regency, 2018–2021</i>	392

7.2	Jumlah Akomodasi Hotel Menurut Kecamatan di Kabupaten Tanah Laut, 2020 dan 2021 <i>Number of Hotel Accomodations by Subdistrict in Tanah Laut Regency, 2020 and 2021</i> .....	393
7.3	Jumlah Wisatawan Asing dan Wisatawan Domestik Menurut Bulan di Kabupaten Tanah Laut, 2021 <i>Number Foreign and Domestic Tourist by Month in Tanah Laut Regency, 2021</i> .....	394
7.4	Rata-rata Lama Menginap Tamu Asing dan Tamu Domestik Menurut Bulan (hari) di Kabupaten Tanah Laut, 2021 <i>Average Length of Stay of Foreign and Domestic Visitors by Month (day) in Tanah Laut Regency, 2021</i> .....	395
7.5	Jumlah Pengunjung Menurut Objek Wisata Setiap Bulan di Kabupaten Tanah Laut, 2021 <i>Number of Visitors by Object Every Month in Tanah Laut Regency, 2021</i> .....	396
7.6	Nama Obyek Wisata di Kabupaten Tanah Laut, 2021 <i>Tourist Object Name in Tanah Laut Regency, 2021</i> .....	401
7.7	Jumlah Kamar dan Tempat Tidur Hotel/Wisma/Losmen Menurut Nama dan Alamat di Kabupaten Tanah Laut, 2021 <i>Number of Room and Bed by Name and Address in Tanah Laut Regency, 2021</i> .....	402
<b>8.</b>	<b>TRANSPORTASI DAN KOMUNIKASI/ TRANSPORTATION AND COMMUNICATION</b>	
<b>8.1</b>	<b>TRANSPORTASI TRANSPORTATION</b>	
8.1.1	Panjang Jalan <sup>1</sup> Menurut Tingkat Kewenangan Pemerintahan di Kabupaten Tanah Laut (km), 2019–2021 <i>Length of Roads<sup>1</sup> by Level of Government Authority in Tanah Laut Regency (km), 2019–2021</i> .....	409
8.1.2	Panjang Jalan Menurut Jenis Permukaan Jalan di Kabupaten Tanah Laut (km), 2019–2021 <i>Length of Roads by Type of Road Surface in Tanah Laut Regency (km), 2019–2021</i> .....	410

8.1.3	Panjang Jalan Menurut Kondisi Jalan di Kabupaten Tanah Laut (km), 2019–2021 <i>Length of Roads by Condition of Roads in Tanah Laut Regency (km), 2019–2021</i> .....	411
8.1.4	Panjang Jalan Menurut Kecamatan dan Jenis Permukaan Jalan di bawah Kelola Pemerintah Kabupaten di Kabupaten Tanah Laut (km), 2021 <i>Length of Roads by Subdistrict and Type of Road Surface under Regency Governance in Tanah Laut Regency (km), 2021</i> .....	412
8.1.5	Panjang Jalan Menurut Kondisi Jalan di Kabupaten Tanah Laut (km), 2021 <i>Length of Roads by Condition of Roads in Tanah Laut Regency (km), 2021</i> .....	413
8.1.6	Panjang Jalan Menurut Kelas Jalan dan Pemerintahan yang Berwenang Mengelolanya di Kabupaten Tanah Laut (km), 2021 <i>Length of Roads by Road Class and Level of Government Authority in Tanah Laut Regency (km), 2021</i> .....	414
8.1.7	Jumlah Kendaraan Bermotor Menurut Kecamatan dan Jenis Kendaraan di Kabupaten Tanah Laut, 2019-2021 <i>Number of Motor Vehicles by Subdistrict and Type of Vehicle in Tanah Laut Regency, 2019-2021</i> .....	415
8.1.8	Jumlah Kendaraan Bermotor yang Terdaftar Menurut Jenis Kendaraan di Kabupaten Tanah Laut, 2016-2021 <i>Number of Registered Motor Vehicles by Type of Vehicle in Tanah Laut Regency, 2016-2021</i> .....	418
8.1.9	Jumlah Kendaraan Bermotor yang Wajib Uji Menurut Jenis Kendaraan di Kabupaten Tanah Laut, 2019-2021 <i>Number of Vehicles by Kind of Vehicle in Tanah Laut Regency, 2019-2021</i>	419
<b>8.2</b>	<b>KOMUNIKASI</b>	
	<b>COMMUNICATION</b>	
8.2.1	Jumlah Kantor Pos Pembantu Menurut Kecamatan di Kabupaten Tanah Laut, 2018–2021 <i>Number of Post Offices Subsidiaries by Subdistrict in Tanah Laut Regency, 2018–2021</i> .....	420

8.2.2	Jumlah Kantor Pos, Rumah Pos, dan Agen Pos Menurut Kecamatan di Kabupaten Tanah Laut, 2021 <i>Number of Post Office, Post Base, and Post Agent by Subdistrict in Tanah Laut Regency, 2021</i> .....	421
8.2.3	Jumlah Surat yang Diterima dari Publik Menurut Kantor Pos Menurut Kecamatan di Kabupaten Tanah Laut, 2021 <i>Number of Mail that Accepted from Public By Post Office by Subdistrict in Tanah Laut Regency, 2021</i> .....	422
8.2.4	Jumlah Pengiriman dan Penerimaan Paket Pos Menurut Kecamatan di Kabupaten Tanah Laut, 2021 <i>Number of Post Package that Send and Receive by Subdistrict in Tanah Laut Regency, 2021</i> .....	423
8.2.5	Jumlah Pelanggan Indihome Menurut Kecamatan di Kabupaten Tanah Laut, 2021 <i>Number of Indihome Customer by Subditrict in Tanah Laut Regency, 2021</i> .....	424
<b>9.</b>	<b>PERBANKAN, KOPERASI, DAN HARGA-HARGA/ BANKING, COOPERATIVE, AND PRICES</b>	
9.1	Jumlah Koperasi Aktif Menurut Kecamatan di Kabupaten Tanah Laut, 2018–2021 <i>Number of Active Cooperative by Subdistrict in Tanah Laut Regency, 2018–2021</i> .....	431
9.2	Jumlah Koperasi Menurut Jenis Koperasi dan Kecamatan di Kabupaten Tanah Laut, 2021 <i>Number of Cooperative by Kind of Cooperative and Subdistrict in Tanah Laut Regency, 2021</i> .....	432
9.3	Indeks Harga Konsumen per Bulan Menurut Kelompok Pengeluaran (2018=100) di Provinsi Kalimantan Selatan, 2021 <i>Consumer Price Index per Month by Expenditure Group (2018=100) in Kalimantan Selatan Province, 2021</i> .....	433
9.4	Laju Inflasi Bulanan Menurut Kelompok Pengeluaran (2018=100) di Provinsi Kalimantan Selatan, 2021 <i>Monthly Inflation Rate by Expenditure Group (2018=100) in Kalimantan Selatan Province, 2021</i> .....	437

9.5	Jumlah Koperasi Menurut Klasifikasi dan Kecamatan di Kabupaten Tanah Laut, 2020-2021 <i>Number of Cooperatives by Type of Cooperative and Subdistrict in Tanah Laut Regency, 2020-2021</i> .....	441
9.6	Jumlah KUD, Anggota KUD dan Simpanan Menurut Kecamatan di Kabupaten Tanah Laut, 2021 <i>Number of Village Unit Cooperative, Member and Saving by Subdistrict in Tanah Laut Regency, 2021</i> .....	442
9.7	Jumlah Koperasi Primer Non KUD Serta Keanggotaannya menurut Kecamatan di Kabupaten Tanah Laut, 2021 <i>Number of Primary Non-Village Unit Cooperative and The Members by Subdistrict in Tanah Laut Regency, 2021</i> .....	443
<b>10.</b>	<b>PENGELUARAN PENDUDUK/POPULATION EXPENDITURE</b>	
10.1	Rata-rata Pengeluaran per Kapita Sebulan Menurut Kelompok Komoditas (rupiah) di Kabupaten Tanah Laut, 2020 dan 2021 <i>Monthly Average Expenditure per Capita by Commodity Group (rupiahs) in Tanah Laut Regency, 2020 and 2021</i> .....	451
10.2	Persentase Pengeluaran per Kapita Sebulan Menurut Kelompok Komoditas di Kabupaten Tanah Laut, 2020 dan 2021 <i>Percentage of Monthly Expenditure per Capita by Commodity Group in Tanah Laut Regency, 2020 and 2021</i> .....	452
10.3	Persentase Penduduk Menurut Golongan Pengeluaran Per Kapita Sebulan di Kabupaten Tanah Laut, 2021 <i>Percentage of Population by Per Capita Spending Group a Month in Tanah Laut Regency, 2021</i> .....	453
<b>11.</b>	<b>PERDAGANGAN/TRADE</b>	
11.1	Jumlah Sarana Perdagangan Menurut Jenisnya di Kabupaten Tanah Laut, 2018–2021 <i>Number of Trading Facilities by Type of Facility in Tanah Laut Regency, 2018–2021</i> .....	461

11.2	Jumlah Perusahaan Menurut Bentuk Badan Hukum di Kabupaten Tanah Laut, 2017-2021 <i>Number of Establishments by Type of Business Entity in Tanah Laut Regency, 2017-2021</i> .....	462
11.3	Jumlah Perdagangan Menurut Kecamatan di Kabupaten Tanah Laut, 2021 <i>Number of Trader by Subdistrict in Tanah Laut Regency, 2021</i> .....	463
11.4	Banyaknya Penerbitan SIUP dan TDP di Kabupaten Tanah Laut, 2021 <i>Monthly Published License Company in Tanah Laut Regency, 2021</i> .....	464
11.5	Banyaknya Penerbitan, Perpanjangan dan Balik Nama SIUP dan TDP menurut Golongan Usaha di Kabupaten Tanah Laut, 2021 <i>Number of Published License Companies by Trading Company Group in Tanah Laut Regency, 2021</i> .....	465
11.6	Rekapitulasi Izin Terbit dan Retribusinya menurut Jenis Permohonan Izin di Kabupaten Tanah Laut, 2021 <i>Recapitulation of Published Permit and the Retribution by the Type of Permit in Tanah Laut Regency, 2021</i> .....	466
<b>12.</b>	<b>SISTEM NERACA REGIONAL/SYSTEM OF REGIONAL ACCOUNTS</b>	
12.1.	Produk Domestik Regional Bruto Atas Dasar Harga Berlaku Menurut Lapangan Usaha di Kabupaten Tanah Laut (miliar rupiah), 2017–2021 <i>Gross Regional Domestic Product at Current Market Prices by Industry in Tanah Laut Regency (billion rupiahs), 2017–2021</i> .....	477
12.2	Produk Domestik Regional Bruto Atas Dasar Harga Konstan 2010 Menurut Lapangan Usaha di Kabupaten Tanah Laut (miliar rupiah), 2017–2021 <i>Gross Regional Domestic Product at 2010 Constant Market Prices by Industry in Tanah Laut Regency (billion rupiahs), 2017–2021</i> .....	479
12.3	Distribusi Persentase Produk Domestik Regional Bruto Atas Dasar Harga Berlaku Menurut Lapangan Usaha di Kabupaten Tanah Laut, 2017–2021 <i>Percentage Distribution of Gross Regional Domestic Product at Current Market Prices by Industry in Tanah Laut Regency, 2017–2021</i>	481
12.4	Laju Pertumbuhan Produk Domestik Regional Bruto Atas Dasar Harga Konstan 2010 Menurut Lapangan	

	Usaha di Kabupaten Tanah Laut (persen), 2017–2021 <i>Growth Rate of Gross Regional Domestic Product at 2010 Constant Market Prices by Industry in Tanah Laut Regency (percent), 2017–2021</i> .....	483
12.5	Produk Domestik Regional Bruto Atas Dasar Harga Berlaku Menurut Jenis Pengeluaran di Kabupaten Tanah Laut (miliar rupiah), 2017–2021 <i>Gross Regional Domestic Product at Current Market Prices by Type of Expenditure in Tanah Laut Regency (billion rupiahs), 2017–2021</i> .....	485
12.6	Produk Domestik Regional Bruto Atas Dasar Harga Konstan 2010 Menurut Jenis Pengeluaran di Kabupaten Tanah Laut (miliar rupiah), 2017–2021 <i>Gross Regional Domestic Product at 2010 Constant Market Prices by Type of Expenditure in Tanah Laut Regency (billion rupiahs), 2017–2021</i> .....	486
12.7	Distribusi Persentase Produk Domestik Regional Bruto Atas Dasar Harga Berlaku Menurut Jenis Pengeluaran di Kabupaten Tanah Laut, 2017–2021 <i>Percentage Distribution of Gross Regional Domestic Product at Current Market Prices by Type of Expenditure in Tanah Laut Regency, 2017–2021</i> .....	487
12.8	Laju Pertumbuhan Produk Domestik Regional Bruto Atas Dasar Harga Konstan 2010 Menurut Jenis Pengeluaran di Kabupaten Tanah Laut (persen), 2017–2021 <i>Growth Rate of Gross Regional Domestic Product at 2010 Constant Market Prices by Type of Expenditure in Tanah Laut Regency (percent), 2017–2021</i> .....	488
<b>13.</b>	<b>PERBANDINGAN ANTAR KABUPATEN/KOTA REGENCY/MUNICIPAL COMPARISON</b>	
13.1	Jumlah Penduduk Menurut Kabupaten/Kota di Provinsi Kalimantan Selatan (ribu), 2017–2021 <i>Population by Regency/Municipality in Kalimantan Selatan Province (thousand), 2017–2021</i> .....	495



13.2	<p>Laju Pertumbuhan Produk Domestik Regional Bruto Atas Dasar Harga Konstan 2010 Menurut Kabupaten/ Kota di Provinsi Kalimantan Selatan (persen), 2019–2021 <i>Rate of Growth of Gross Regional Domestic Products at Constant 2010 Prices by Regency/Municipality in Kalimantan Selatan Province (percent), 2017–2021</i>.....</p>	496
13.3	<p>Jumlah Penduduk Miskin Menurut Kabupaten/ Kota di Provinsi Kalimantan Selatan (ribu), 2017–2021 <i>Number of Poor Population by Regency/Municipality in Kalimantan Selatan Province (thousand), 2017–2021</i> .....</p>	497
13.4	<p>Indeks Pembangunan Manusia Menurut Kabupaten/ Kota di Provinsi Kalimantan Selatan, 2017–2021 <i>Human Development Index by Regency/Municipality in Kalimantan Selatan Province, 2017–2021</i> .....</p>	498

## DAFTAR GAMBAR/LIST OF FIGURES

	Halaman Page
1.1 Luas Daerah menurut Kecamatan (%), 2021 <i>Area of Subdistrict (%), 2021</i> .....	6
1.2 Jarak ke Ibukota di Kabupaten Tanah Laut, 2021 <i>Distance to Capital in Tanah Laut Regency, 2021</i> .....	7
2.1 Persentase Pegawai Negeri Sipil Menurut Jabatan di Kabupaten Tanah Laut, 2021 <i>Percentage of Civil Servants by Occupation in Tanah Laut Regency, 2021</i> .....	20
3.1 Persentase Jumlah Penduduk Berumur 15 Tahun Ke Atas yang Bekerja Selama Seminggu yang Lalu Menurut Lapangan Pekerjaan Utama dan Jenis Kelamin di Kabupaten Tanah Laut, 2021 <i>Percentage of Population Aged 15 Years and Over Who Worked During the Previous Week by Main Industry and Sex in Tanah Laut Regency, 2021.</i>	67
4.1 Jumlah Kejadian Banjir dan Tanah Longsor di Kabupaten Tanah Laut, 2021 <i>Number of Floods and Landslide Events by Subdistrict in Tanah Laut Regency, 2021</i> .....	108
5.1 Produksi Buah-buahan (kuintal) di Kabupaten Tanah Laut, 2018-2021 <i>Production of fruits (quintal) in Tanah Laut Regency, 2018-2021</i> .....	251
6.1 Jumlah Pelanggan Listrik, 2017-2021 <i>Number of Electricity Consumer, 2017-2021</i> .....	368
7.1 Jumlah Wisatawan Domestik Menurut Bulan di Kabupaten Tanah Laut, 2018-2021 <i>Number of Domestic Tourist by Month in Tanah Laut Regency, 2018- 2021</i> .....	391
8.1 Kondisi jalan di kabupaten Tanah Laut (%), 2021 <i>Road Conditions in Tanah Laut Regency(%), 2021</i> .....	408
9.1 Jumlah Koperasi Aktif, 2016-2019 <i>Number of Active Cooperative</i> .....	432

10.1	Persentase Penduduk Menurut Golongan Kelompok Pengeluaran per Kapita Sebulan, 2020-2021 <i>Percentage of Population by Per Capita Spending Group a Month in Tanah Laut Regency, 2020-2021</i> .....	452
11.1	Jumlah perdagangan kecil <i>Number of Small Trader, 2021</i> .....	462
12.1	Laju Pertumbuhan Produk Domestik Regional Bruto Atas Dasar Harga Konstan 2010 Menurut Lapangan Usaha di Kabupaten Tanah Laut (persen), 2017–2021 <i>Growth Rate of Gross Regional Domestic Product at 2010 Constant Market Prices by Industry in Tanah Laut Regency (percent), 2017–2021</i> .....	478
13.1	Indeks Pembangunan Manusia Menurut Kabupaten/ Kota di Provinsi Kalimantan Selatan, 2021 <i>Human Development Index by Regency/Municipality in Kalimantan Selatan Province, 2021</i> .....	496

## PENJELASAN UMUM/EXPLANATORY NOTES

Tanda-tanda, satuan-satuan, dan lain-lainnya yang digunakan dalam publikasi ini adalah sebagai berikut:

*Symbols, measurement units, and acronyms which are used in this publication, are as follows:*

### 1. TANDA-TANDA/SYMBOLS

Data tidak tersedia/Data not available .....	: ...
Tidak ada atau nol /Null or zero .....	: -
Data dapat diabaikan/Data negligible .....	: 0
Tanda decimal/Decimal point .....	: ,
Data tidak dapat ditampilkan/Not applicable .....	: NA
Angka estimasi/Estimated figures .....	: e
Angka diperbaiki/Revised figures .....	: r
Angka sementara/Preliminary figures .....	: x
Angka sangat sementara/Very preliminary figures .....	: xx
Angka sangat sangat sementara/Very very preliminary figures .....	: xxx

### 2. SATUAN/UNITS

barel/barrel .....	: 158,99 liter/litres = 1/6,2898 m <sup>3</sup>
hektar (ha)/hectare (ha) .....	: 10 000 m <sup>2</sup>
kilometer (km)/kilometres (km) .....	: 1 000 meter/meters (m)
knot/knot .....	: 1,8523 km/jam (km/hour)
kuintal/quintal .....	: 100 kg
KWh .....	: 1 000 Watt hour
MWh .....	: 1 000 KWh
liter (untuk beras)/litre (for rice) .....	: 0,80 kg
MMSCF .....	: 1/35,3 m <sup>3</sup>
metrik ton (m.ton)/metric ton (m. ton) .....	: 0,98421 long ton = 1 000 kg
ons/ounce .....	: 28,31 gram/grams
ton .....	: 1 000 kg

Satuan lain: buah, dus, butir, helai/lembar, kaleng, batang, pulsa, ton kilometer (ton-km), jam, menit, persen (%).

*Other units: unit, pack, pieces, sheet, tin, pulse, ton-kilometres(ton-km), hour, minute, percent (%).*

Perbedaan angka di belakang koma disebabkan oleh pembulatan angka.  
*The difference in decimal numbers is caused by rounding.*



## DAFTAR SINGKATAN/ LIST OF ABBREVIATIONS

SI	: Stasiun Iklim
SIMPK	: Stasiun Meteorologi Pertanian Khusus
t.t	: Tempat tidur
BCG	: Bacillus Calmette Guerin
DPT	: Difteri, Pertusis, Tetanus
TT	: Tetanus Toxoid
IOT	: Industri Obat Tradisional/ <i>Traditional Medicine Industry</i>
IKOT	: Industri Kecil Obat Tradisional/ <i>Traditional Medicine Small</i>
Alkes	: Alat kesehatan/ <i>Health Kits</i>
PKRT	: Perbekalan Kesehatan Rumah tangga/ <i>Household Health Logistics</i>
Kompl	: Komplemen/ <i>Complement</i>
IRTP	: Industri Pangan Produksi Rumah Tangga/ <i>Foods Home Industry</i>
PBF	: Pedagang Besar Farmasi/ <i>Pharmacy Whole-seller</i>
GFK	: Gudang Farmasi Kab/Kota/Regency/ <i>Municipality Pharmacy Warehouse</i>
RB	: Rumah Bersalin/ <i>Delivery House</i>
Pustu	: Puskesmas pembantu/ <i>Auxiliary Public Health Center</i>
BP	: Balai Pengobatan/ <i>Polyclinic</i>
TPS	: Tempat Pembuangan Sementara / <i>landfill</i>
Jamkesmas	: Jaminan kesehatan masyarakat miskin/ <i>Poor public health insurance</i>
PJKMU	: Program Jaminan Kesehatan Masyarakat Umum
SIUP	: Surat Ijin Usaha Perdagangan/ <i>Trading Permission Letter</i>
TDP	: Tanda Daftar Perusahaan/ <i>Company Registration Identity</i>
API	: Angka Pengenal Importir/ <i>Importer's Identity Number</i>

## Statistik Kunci, 2019–2021 Key Statistics, 2019–2021

Rincian/Description	Satuan/Unit	2019	2020	2021
(1)	(2)	(5)	(6)	(7)
<b>SOSIAL/SOCIAL</b>				
Penduduk <sup>1</sup> /Population <sup>1</sup>	jiwa/inhabitant	343 890	348 966	354 340
Laju Pertumbuhan Penduduk <sup>1</sup> /Population Growth <sup>1</sup>	%	1,38	1,59	1,15
Angka Harapan Hidup <sup>1-e</sup> /Life Expectancy Rate <sup>1</sup>	tahun/years	69,31	69,45	69,59
Angka Melek Huruf Usia 15+/Literacy Rate Aged 15+	%	98,72	98,74	98,29
Tingkat Partisipasi Angkatan Kerja -TPAK <sup>2</sup> Labour Force Participation Rate-LFPR <sup>2</sup>	%	69,68 <sup>3</sup>	72,03 <sup>3</sup>	72,27 <sup>3</sup>
Tingkat Pengangguran Terbuka-TPT <sup>2</sup> Unemployment Rate-UR <sup>2</sup>	%	3,41 <sup>2</sup>	3,57 <sup>2</sup>	3,52 <sup>2</sup>
Penduduk Miskin <sup>5</sup> /Poor People <sup>4</sup>	jiwa/inhabitant	15 449 <sup>4</sup>	14 790 <sup>4</sup>	15 862 <sup>4</sup>
Persentase Penduduk Miskin <sup>4</sup> Percentage of Poor People <sup>4</sup>	%	4,51	4,26	4,57
Indeks Pembangunan Manusia-IPM <sup>5</sup> Human Development Index <sup>5</sup>	—	69,04	69,38	69,87
<b>EKONOMI/ECONOMIC</b>				
Produk Domestik Regional Bruto (PDRB) Harga Berlaku <sup>6</sup> Gross Regional Domestic Product (GRDP) at Current Price <sup>6</sup>	miliar rupiah billion rupiahs	13 902,30 <sup>†</sup>	13 786,69 <sup>x</sup>	14 755,19 <sup>xx</sup>
Laju Pertumbuhan Ekonomi <sup>7</sup> /Economic Growth <sup>7</sup>	%	3,72 <sup>†</sup>	-1,95 <sup>x</sup>	3,47 <sup>xx</sup>
PDRB Per Kapita Harga Berlaku <sup>6,8</sup> Per Capita of GRDP at Current Price <sup>6,8</sup>	ribu rupiah thousand rupiahs	40 426,58 <sup>†</sup>	39 507,25 <sup>x</sup>	41 641,34 <sup>xx</sup>

- Catatan/Notes: <sup>1</sup> Hasil proyeksi penduduk Indonesia 2010–2035 (pertengahan tahun/Juni); Hasil Sensus Penduduk 2020 (September); Hasil Proyeksi Penduduk Interim 2020–2023 (pertengahan tahun/Juni)/*The result of Indonesia population projection 2010–2035 (mid year/June); The result of Population Census 2020 (September); The result of Interim Population Projection 2020–2023 (mid year/June)*
- <sup>2</sup> Kondisi Agustus/*Condition at August*
- <sup>3</sup> Menggunakan penimbang hasil proyeksi penduduk tahun 2010–2035/*Weighted by the 2010–2035 population projection*
- <sup>4</sup> Kondisi Maret/*Condition at March*
- <sup>5</sup> Sejak tahun 2010, IPM dihitung dengan metode baru. Komponen IPM metode baru adalah angka harapan hidup saat lahir, harapan lama sekolah, rata-rata lama sekolah, dan pengeluaran per kapita/*Since 2010, HDI was calculated using new method. New HDI component are life expectancy at birth, expected years of schooling, means years of schooling, and expenditure per capita*
- <sup>6</sup> Mulai tahun 2010 mengadopsi *System of National Account 2008 (SNA 2008)*/*Since 2010 is in line with System of National Account 2008 (SNA 2008)*
- <sup>7</sup> Menggunakan tahun dasar 2010 (2010=100)/*Using 2010 base year (2010=100)*
- <sup>8</sup> Mulai 2010 proyeksi penduduk berdasarkan hasil SP2010/*Since 2010 population projection based on SP2010*
- <sup>r</sup> Angka diperbaiki
- <sup>x</sup> Angka sementara
- <sup>xx</sup> Angka sangat sementara





01

**GEOGRAFI DAN IKLIM**  
**GEOGRAPHY AND CLIMATE**



Luas Wilayah Kabupaten Tanah Laut

**3.631,35 km<sup>2</sup>**

dengan kecamatan terluas adalah Kecamatan Jorong



**PENJELASAN TEKNIS****TECHNICAL NOTES**

- |  |  |
|--|--|
| <p>1. Secara astronomis, Kabupaten Tanah Laut terletak antara 114°30'20" BT – 115°23'31" BT dan 3°30'33" LS - 4°11'38" LS.</p>   | <p>1. <i>Astronomically, Tanah Laut Regency is located between 114°30'20" – 115°23'31" East Longitude, and between 3°30'33" - 4°11'38" South Latitude.</i></p>   |
| <p>2. Berdasarkan posisi geografisnya, Kabupaten Tanah Laut memiliki batas-batas: Utara – Kabupaten Banjar dan Kota Banjarbaru; Selatan – Laut Jawa; Timur – Kabupaten Tanah Bumbu; Barat – Laut Jawa.</p>   | <p>2. <i>In terms of geographic position, Tanah Laut Regency has boundaries as follows: North – Banjar Regency and Banjarbaru Municipality; South – Sea of Java; East – Tanah Bumbu Regency; West – Sea of Java.</i></p>   |
| <p>3. Berdasarkan letak geografisnya, Kabupaten Tanah Laut berada di ujung selatan Pulau Kalimantan, berbatasan dengan Laut Jawa.</p>  | <p>3. <i>In terms of geographic location, Tanah Laut Regency is located at southern side of Borneo and borders with Java Sea.</i></p>  |
| <p>4. Luas wilayah Kabupaten Tanah Laut adalah 3.631,35 km<sup>2</sup> (SK. Gubernur) atau hanya 9,71 persen dibandingkan dengan luas wilayah Provinsi Kalimantan Selatan.</p>   | <p>4. <i>Area of Tanah Laut is 3.631,35 km<sup>2</sup> or only 9,71% of South Kalimantan Province area.</i></p>  |
| <p>5. Kabupaten Tanah Laut terdiri dari 11 kecamatan, yaitu:</p> <ul style="list-style-type: none"> <li>• Kecamatan Panyipatan</li> <li>• Kecamatan Takisung</li> <li>• Kecamatan Kurau</li> <li>• Kecamatan Bumi Makmur</li> <li>• Kecamatan Bati-Bati</li> <li>• Kecamatan Tambang Ulang</li> <li>• Kecamatan Pelaihari</li> <li>• Kecamatan Bajuin</li> <li>• Kecamatan Batu Ampar</li> <li>• Kecamatan Jorong</li> <li>• Kecamatan Kintap</li> </ul> | <p>5. <i>Tanah Laut Regency has 11 Subdistricts :</i></p> <ul style="list-style-type: none"> <li>• <i>Panyipatan Subdistrict</i></li> <li>• <i>Takisung Subdistrict</i></li> <li>• <i>Kurau Subdistrict</i></li> <li>• <i>Bumi Makmur Subdistrict</i></li> <li>• <i>Bati-Bati Subdistrict</i></li> <li>• <i>Tambang Ulang Subdistrict</i></li> <li>• <i>Pelaihari Subdistrict</i></li> <li>• <i>Bajuin Subdistrict</i></li> <li>• <i>Batu Ampar Subdistrict</i></li> <li>• <i>Jorong Subdistrict</i></li> <li>• <i>Kintap Subdistrict</i></li> </ul> |

6. Data curah hujan diperoleh pengukuran curah hujan sehari yang diamati pada jam 07.00 waktu setempat.
6. *Rainfall data is obtained by measuring the daily rainfall observed at 07.00 local time.*

<https://tanahlautkab.bps.go.id>

**ULASAN**

Kabupaten Tanah Laut dengan Ibukota Pelaihari dibatasi: sebelah barat dan sebelah selatan oleh Laut Jawa, sebelah timur oleh Kabupaten Tanah Bumbu dan sebelah utara oleh Kabupaten Banjar dan Kota Banjarbaru.

Secara letak geografis, Kabupaten Tanah Laut terletak di antara  $114^{\circ}30'20''$  BT –  $115^{\circ}23'31''$  BT dan  $3^{\circ}30'33''$  LS -  $4^{\circ}11'38''$  LS. Luas wilayah Kabupaten Tanah Laut adalah 3.631,35 km<sup>2</sup> (Berdasarkan Peraturan Menteri Dalam Negeri Nomor 137 Tahun 2018 tanggal 29 Desember 2018) atau 9,71 persen dibandingkan dengan luas wilayah Provinsi Kalimantan Selatan.

Kabupaten Tanah Laut terdiri dari 11 Kecamatan. Daerah yang paling luas adalah Kecamatan Jorong dengan luas 628,00 km<sup>2</sup>, kemudian Kecamatan Batu Ampar seluas 548,10 km<sup>2</sup> dan Kecamatan Kintap dengan luas 537,00 km<sup>2</sup>, sedangkan kecamatan yang luas daerahnya paling kecil adalah Kecamatan Kurau dengan luas hanya 127,00 km<sup>2</sup>.

Curah hujan dan hari hujan di suatu tempat dipengaruhi oleh keadaan iklim, keadaan geografi dan perputaran/pertemuan arus udara. Tabel 1.2.1 menunjukkan curah hujan dan hari hujan tahun 2021 di Banjarbaru. Curah hujan tertinggi terjadi di bulan Januari sementara pada bulan Desember tercatat jumlah hari hujan tertinggi yaitu 28 hari.

**DESCRIPTION**

*Tanah Laut Regency with the capital is Pelaihari bordered by; West & South border is Sea of Java, East border is Tanah Bumbu Regency and North border is Banjar Regency and Banjarbaru Municipality.*

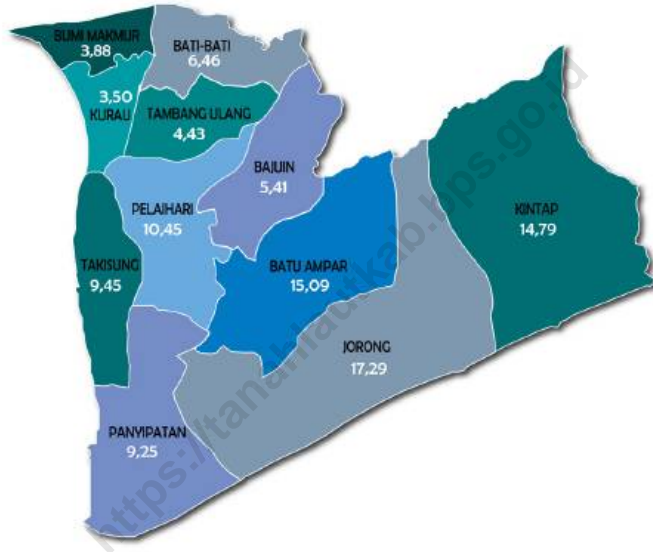
*By geographical position, Tanah Laut Regency located between  $114^{\circ}30'20''$  E -  $115^{\circ}23'31''$  E and  $3^{\circ}30'33''$  S -  $4^{\circ}11'38''$  S. Area of Tanah Laut is 3.631,35 km<sup>2</sup> or 9,71% of South Kalimantan Province area.*

*Tanah Laut Regency has 11 sub-regency. The largest area is Jorong with 628.00 km<sup>2</sup>, then Batu Ampar with 548,10 km<sup>2</sup>, and Kintap with 537,00 km<sup>2</sup>. The smallest area is Kurau with 127,00 km<sup>2</sup>.*

*Precipitation and number of rainy days determined by climate, geographic and air circumstances in Banjarbaru described on table 1.2.1. The highest number of precipitation (mm) happened in January meanwhile December was the highest number of rainy days (28 days).*

**Gambar** 1.1  
**Figures**

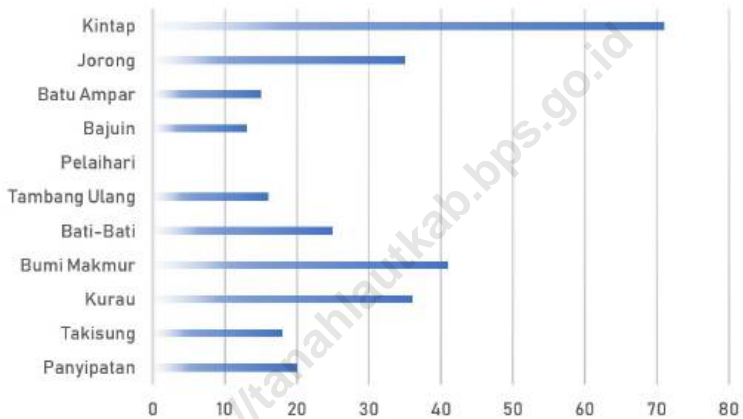
**Luas Daerah menurut Kecamatan (%) di Kabupaten Tanah Laut, 2021**  
**Area of Subdistrict (%)n Tanah Laut Regency, 2021**



Sumber/Source : Berdasarkan Peraturan Menteri Dalam Negeri No. 66 Tahun 2011 tanggal 28 Desember 2011  
Based on Minister Of Home Affairs Regulation No 66/2011, December 28,2011

**Gambar**  
**Figures** 1.2

**Jarak ke Ibukota di Kabupaten Tanah Laut, 2021**  
**Distance to the Capital in Tanah Laut Regency, 2021**



Sumber/Source: Pemerintah Kabupaten Tanah Laut/Government of Tanah Laut Regency



## 1.1 KEADAAN GEOGRAFI GEOGRAPHY CONDITION

**Tabel 1.1.1** Luas Daerah dan Jumlah Pulau Menurut Kecamatan di Kabupaten Tanah Laut, 2021  
*Total Area and Number of Islands by Subdistrict in Tanah Laut Regency, 2021*

Kecamatan <i>Subdistrict</i>	Ibukota Kecamatan <i>Capital of Subdistrict</i>	Luas <sup>1</sup> <i>Total Area</i> <sup>1</sup> (km <sup>2</sup> /sq.km)
(1)	(2)	(3)
Panyipatan	Panyipatan	336,00
Takisung	Gunung Makmur	343,00
Kurau	Padang Luas	127,00
Bumi Makmur	Handil Babirik	141,00
Bati-Bati	Padang	234,75
Tambang Ulang	Tambang Ulang	160,75
Pelaihari	Pelaihari	379,45
Bajuin	Bajuin	196,30
Batu Ampar	Batu Ampar	548,10
Jorong	Jorong	628,00
Kintap	Kintapura	537,00
<b>Tanah Laut</b>		<b>3 631,35</b>

Lanjutan Tabel/*Continued Table 1.1.1*

Kecamatan <i>Subdistrict</i>	Persentase terhadap Luas Kabupaten <i>Percentage to Regency's Area</i>	Jumlah Pulau <i>Number of Islands</i>
(1)	(4)	(5)
Panyipatan	9,25	1
Takisung	9,45	6
Kurau	3,50	-
Bumi Makmur	3,88	-
Bati-Bati	6,46	-
Tambang Ulang	4,43	-
Pelaihari	10,45	-
Bajuin	5,41	-
Batu Ampar	15,09	-
Jorong	17,29	-
Kintap	14,79	1
<b>Tanah Laut</b>	<b>100,00</b>	<b>8</b>

Catatan/*Note*: <sup>1</sup> Berdasarkan Peraturan Menteri Dalam Negeri Nomor 137 Tahun 2018 tanggal 29 Desember 2018/*Based on Minister of Home Affairs Regulation Number 137/2018, December 29, 2018*

<sup>2</sup> Berdasarkan informasi Kementerian Dalam Negeri Tahun 2019/*Based on information from Ministry of Home Affairs, 2019*

Sumber/*Source*: Kementerian Dalam Negeri/*Ministry of Home Affairs*  
Dinas Perikanan dan Ketahanan Pangan Kabupaten Tanah Laut/*Food Security and Fishery Service of Tanah Laut Regency*  
Badan Informasi Geospasial/*Geospatial Information Agency*

**Tabel** 1.1.2 **Tinggi Wilayah dan Jarak ke Ibukota Kabupaten Menurut Kecamatan di Kabupaten Tanah Laut, 2021**  
**Table** 1.1.2 **Altitude and Distance to the Capital of Regency by Subdistrict in Tanah Laut Regency, 2021**

Kecamatan Subdistrict	Tinggi Wilayah (mdpl) Altitude (m a.s.l)	Jarak ke Ibukota Kabupaten Distance to the Capital of Regency
(1)	(2)	(3)
Panyipatan	16	20
Takisung	6	18
Kurau	48	36
Bumi Makmur	5	41
Bati-Bati	14	25
Tambang Ulang	10	16
Pelaihari	30	0
Bajuin	31	13
Batu Ampar	33	15
Jorong	20	35
Kintap	6	71
<b>Tanah Laut</b>	<b>20</b>	<b>35</b>

Sumber/Source: Pemerintah Kabupaten Tanah Laut/Government of Tanah Laut Regency  
 Badan Informasi Geospasial/Geospatial Information Agency

## 1.2 KEADAAN IKLIM CLIMATE CONDITION

**Tabel 1.2.1** Pengamatan Unsur Iklim Menurut Bulan di Stasiun Klimatologi Kelas I Banjarbaru, 2021  
*Observation of Climate Elements By Months at Climatology Station Banjarbaru, 2021*

Bulan Month	Suhu/Temperature (°C)			Kelembaban/Humidity (%)		
	Minimum	Rata-rata Average	Maksimum Maximum	Minimum	Rata-rata Average	Maksimum Maximum
(1)	(2)	(3)	(4)	(5)	(6)	(7)
Januari/January	22,0	27,1	32,4	59,0	84,0	100,0
Februari/February	22,2	27,8	32,4	57,0	80,8	100,0
Maret/March	22,7	28,0	33,6	53,0	79,1	98,0
April/April	21,8	29,1	35,0	46,0	74,5	99,0
Mei/May	23,6	29,1	34,6	44,0	76,3	99,0
Juni/June	21,9	28,6	34,4	48,0	76,5	99,0
Juli/July	20,7	28,3	33,4	45,0	76,5	99,0
Agustus/August	22,4	28,1	33,7	54,0	77,3	98,0
September/September	22,2	28,1	34,0	49,0	78,0	98,0
Oktober/October	22,8	28,8	34,2	49,0	77,2	99,0
November/November	23,2	28,1	33,6	52,0	80,5	100,0
Desember/December	22,8	27,7	33,8	53,0	82,6	98,0

Lanjutan Tabel/*Continued Table 1.2.1*

Bulan Month	Kecepatan Angin (m/det) Wind Velocity (m/sec)			Tekanan Udara/Atmospheric Pressure (mbar)		
	Minimum	Rata-rata Average	Maksimum Maximum	Minimum	Rata-rata Average	Maksimum Maximum
(1)	(8)	(9)	(10)	(11)	(12)	(13)
Januari/January	Calm	2,5	10,0	999,2	1 003,1	1 006,8
Februari/February	Calm	2,4	10,0	999,0	1 003,6	1 008,4
Maret/March	Calm	2,1	8,0	997,9	1 003,7	1 009,5
April/April	Calm	2,2	10,0	998,1	1 004,1	1 008,5
Mei/May	Calm	1,8	10,0	998,5	1 003,1	1 008,2
Juni/June	Calm	1,6	10,0	1 000,1	1 004,5	1 008,7
Juli/July	Calm	1,2	7,0	1 000,0	1 004,1	1 008,1
Agustus/August	Calm	1,3	6,0	1 000,6	1 004,6	1 008,3
September/September	Calm	1,5	7,0	999,8	1 004,1	1 009,5
Oktober/October	Calm	1,2	10,0	998,8	1 003,6	1 009,5
November/November	Calm	1,5	6,0	997,9	1 002,9	1 007,3
Desember/December	Calm	1,4	20,0	1 000,2	1 004,4	1 009,1

Lanjutan Tabel/*Continued Table 1.2.1*

Bulan Month	Jumlah Curah Hujan Number of Precipitation (mm)	Jumlah Hari Hujan (hari) Number of Rainy Days (day)	Penyinaran Matahari Duration of Sunshine (%)
(1)	(14)	(15)	(16)
Januari/January	878,6	24	24,3
Februari/February	481,3	22	35,7
Maret/March	440,4	22	35,1
April/April	177,3	12	52,1
Mei/May	177,0	16	45,3
Juni/June	142,8	12	48,7
Juli/July	178,7	13	38,0
Agustus/August	147,9	16	37,0
September/September	140,9	16	27,9
Oktober/October	121,9	13	29,5
November/November	304,4	22	26,9
Desember/December	389,9	28	16,1

Catatan/Note: *Calm* adalah kecepatan angin mendekati nol/*Calm is wind velocity close to zero*  
 Sumber/Source: Stasiun Klimatologi Kelas I Banjarbaru/*Climatology Station Banjarbaru*



02

**PEMERINTAHAN  
GOVERNMENT**



Jumlah PNS daerah di Kabupaten Tanah Laut **4.868** orang

**62,1%** PNS memiliki pangkat pada golongan III

**62,3%** PNS memiliki tingkat pendidikan terakhir minimal Sarjana





**PENJELASAN TEKNIS**

1. Desa adalah satuan wilayah yang ditempati oleh sejumlah penduduk sebagai kesatuan masyarakat termasuk di dalamnya kesatuan masyarakat hukum yang mempunyai organisasi pemerintahan terendah dan langsung di bawah camat serta berhak menyelenggarakan rumah tangga sendiri dalam ikatan negara kesatuan Republik Indonesia (RI). Ciri utama desa adalah kepala desanya dipilih oleh masyarakat setempat.
2. Kelurahan adalah satuan wilayah yang ditempati oleh sejumlah penduduk yang mempunyai organisasi pemerintahan terendah langsung di bawah camat dan tidak berhak menyelenggarakan rumah tangga sendiri. Ciri utama kelurahan adalah kepala kelurahannya (lurah) sebagai pegawai negeri dan tidak dipilih oleh rakyat.

**TECHNICAL NOTES**

1. *Village is a unit area occupied by a number of people as the unity of the community including the legal community unit which has the lowest administration organization and directly under the district head and the right to conduct his own household in the bonds of the unitary Republic of Indonesia (RI). The main characteristic of the village is the village chief chosen by the local community.*
2. *Village is a unit of area occupied by a population that has the lowest administration organization directly under the district and not the right to conduct his own household. The main characteristic of the village is the head of his village ( headman ) as a public servant and not chosen by public election.*

**ULASAN**

Daerah Kabupaten Tanah Laut terdiri dari 11 (sebelas) kecamatan yaitu Panyipatan, Takisung, Kurau, Bumi Makmur, Bati-Bati, Tambang Ulang, Pelaihari, Bajuin, Batu Ampar, Jorong dan Kintap. Jumlah desa/kelurahan yang tersebar di semua kecamatan sebanyak 135 desa/kelurahan.

Jumlah Pegawai Negeri Sipil (PNS) yang ada di Kabupaten Tanah Laut pada tahun 2021 adalah 4.868 orang yang terdiri dari fungsional tertentu, fungsional umum, dan struktural.

Realisasi pendapatan daerah otonom Kabupaten Tanah Laut pada tahun 2021 adalah sebesar 1,52 Triliun rupiah. Secara umum nilai ini turun sebesar 5,6 persen dibandingkan dengan tahun sebelumnya. Jika dilihat menurut jenis pendapatan, Realisasi Penerimaan Asli Daerah meningkat dibandingkan dengan tahun 2020 sebesar 8,7 persen. Pendapatan dari jenis pendapatan Dana Perimbangan mengalami peningkatan sebesar 6,35 persen dibandingkan tahun 2020.

Komponen Pendapatan Asli Daerah yang mengalami penurunan dibandingkan tahun 2020 yaitu komponen pajak daerah (-2,1%) dan retribusi daerah (-23,59%).

Dari sisi belanja, realisasi belanja yang dilakukan Pemerintah Kabupaten Tanah Laut adalah sebesar 1,89 Triliun rupiah.

**DESCRIPTION**

*Tanah Laut Regency had 11 (eleven) sub-regency that is; Panyipatan, Takisung, Kurau, Bumi Makmur, Bati-Bati, Tambang Ulang, Pelaihari, Bajuin, Batu Ampar, Jorong, and Kintap. Number of villages are 135.*

*Number of civil servant at Tanah Laut Regency on 2021 based on record of Employment and Training Board of Tanah Laut Regency is 4.868 person consisting of specific functional, staf general functional, and structural.*

*The realization of the autonomous region of Tanah Laut Regency in 2021 amounted to 1.52 trillion rupiah. In general, this value decreased by 5.6 percent compared to the previous year. If viewed by type of income, the Realization of Original Regional Revenue has increased compared to 2020 by 8.7 percent. Income from the Balancing Fund income type has decreased by 6.35 percent compared to 2020.*

*The components of Regional Own-Owned Income that have decreased compared to 2020 are the components of local taxes (-2.1%) and local levies (-23.59%).*

*From the expenditure side, the realization of expenditure by the Tanah Laut Regency Government is 1.54 trillion rupiah.*

**ULASAN**

Belanja daerah terdiri dari 2 komponen yaitu belanja langsung dan belanja tidak langsung. Pada tahun anggaran 2021 semua pos keuangan diakui sebagai belanja langsung. Dari sisi belanja tidak langsung, terlihat bahwa belanja bantuan keuangan memberikan kontribusi terbesar yaitu 73,6 persen. Sedangkan dari sisi belanja langsung, belanja pegawai memberikan kontribusi terbesar yaitu sebesar 40,27 persen.

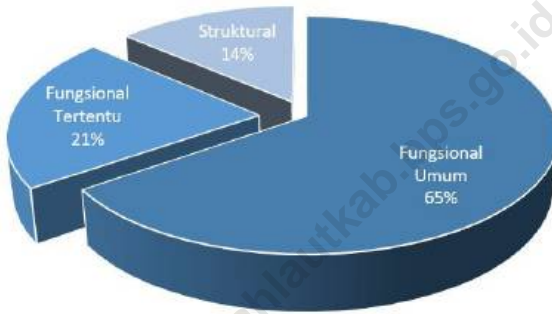
**DESCRIPTION**

*Regional expenditure consists of 2 components, namely direct expenditure and indirect expenditure. In terms of indirect expenditure, it can be seen that Financial Aids Expenditures made the largest contribution, namely 73.6 percent. Meanwhile, from the direct personnel expenditure gave the largest contribution, amounting to 40.27 percent.*

<https://tanahlautkab.bps.go.id>

**Gambar** 2.1  
**Figures**

**Persentase Pegawai Negeri Sipil Menurut Jabatan di Kabupaten Tanah Laut, 2021**  
*Percentage of Civil Servants by Occupation in Tanah Laut Regency, 2021*



Sumber/Source : Badan Kepegawaian Dan Pengembangan Sumber Daya Manusia Kabupaten Tanah Laut/Civil Service Agency and the Human Resources Development of Tanah Laut Regency

## 2.1 WILAYAH ADMINISTRATIF ADMINISTRATIVE AREA

**Tabel** 2.1.1 **Jumlah Desa<sup>1</sup>/Kelurahan Menurut Kecamatan di Kabupaten Tanah Laut, 2017–2021**  
**Table** 2.1.1 **Number of Villages<sup>1</sup>/Kelurahan by Subdistrict in Tanah Laut Regency, 2017–2021**

Kecamatan Subdistrict	2017	2018	2019	2020	2021
(1)	(2)	(3)	(4)	(5)	(6)
Panyipatan	10	10	10	10	10
Takisung	12	12	12	12	12
Kurau	11	11	11	11	11
Bumi Makmur	11	11	11	11	11
Bati-Bati	14	14	14	14	14
Tambang Ulang	9	9	9	9	9
Pelaihari	20	20	20	20	20
Bajuin	9	9	9	9	9
Batu Ampar	14	14	14	14	14
Jorong	11	11	11	11	11
Kintap	14	14	14	14	14
<b>Tanah Laut</b>	<b>135</b>	<b>135</b>	<b>135</b>	<b>135</b>	<b>135</b>

Catatan/Note: <sup>1</sup>Termasuk kelurahan dan Unit Permukiman Transmigrasi (UPT)/Include Transmigration Settlement Unit  
Sumber/Source: Peraturan Badan Pusat Statistik Nomor 1 Tahun 2021 Tanggal 25 Mei 2021 tentang Kode dan Nama Wilayah Kerja Statistik Tahun 2020

**Tabel 2.1.2** Jumlah Kelurahan Menurut Kecamatan di Kabupaten Tanah Laut, 2017–2021  
**Table** *Number of Kelurahan by Subdistrict in Tanah Laut Regency, 2017–2021*

Kecamatan Subdistrict	2017	2018	2019	2020	2021
(1)	(2)	(3)	(4)	(5)	(6)
Panyipatan	-	-	-	-	-
Takisung	-	-	-	-	-
Kurau	-	-	-	-	-
Bumi Makmur	-	-	-	-	-
Bati-Bati	-	-	-	-	-
Tambang Ulang	-	-	-	-	-
Pelaihari	5	5	5	5	5
Bajuin	-	-	-	-	-
Batu Ampar	-	-	-	-	-
Jorong	-	-	-	-	-
Kintap	-	-	-	-	-
<b>Tanah Laut</b>	<b>5</b>	<b>5</b>	<b>5</b>	<b>5</b>	<b>5</b>

Sumber/Source: Peraturan Badan Pusat Statistik Nomor 1 Tahun 2021 Tanggal 25 Mei 2021 tentang Kode dan Nama Wilayah Kerja Statistik Tahun 2020

**Tabel**  
**Table** 2.1.3

**Jumlah Desa<sup>1</sup> Menurut Kecamatan di Kabupaten Tanah Laut, 2017–2021**  
**Number of Villages<sup>1</sup> by Subdistrict in Tanah Laut Regency, 2017–2021**

Kecamatan Subdistrict	2017	2018	2019	2020	2021
(1)	(2)	(3)	(4)	(5)	(6)
Panyipatan	10	10	10	10	10
Takisung	12	12	12	12	12
Kurau	11	11	11	11	11
Bumi Makmur	11	11	11	11	11
Bati-Bati	14	14	14	14	14
Tambang Ulang	9	9	9	9	9
Pelaihari	15	15	15	15	15
Bajuin	9	9	9	9	9
Batu Ampar	14	14	14	14	14
Jorong	11	11	11	11	11
Kintap	14	14	14	14	14
<b>Tanah Laut</b>	<b>130</b>	<b>130</b>	<b>130</b>	<b>130</b>	<b>130</b>

Catatan/Note: <sup>1</sup>Termasuk Unit Permukiman Transmigrasi (UPT)/Include Transmigration Settlement Unit  
Sumber/Source: Peraturan Badan Pusat Statistik Nomor 1 Tahun 2021 Tanggal 25 Mei 2021 tentang Kode dan Nama Wilayah Kerja Statistik Tahun 2020



**Tabel** 2.1.4 **Nama Bupati Kabupaten Tanah Laut, 1966-2021**  
**Table** 2.1.4 **Regent Names of Tanah Laut Regency, 1966-2021**

<b>Nama Bupati</b> <b>Regent Names</b>	<b>Lama Jabatan</b> <b>Year</b>	<b>Keterangan</b> <b>Information</b>
(1)	(2)	(3)
Gt. M. Tabri	1966-1967	Bupati
A. Syahril	1967-1972	Bupati
M. Roeslan	1972-1978	Bupati
Soemarsono PA	1978-1983	Bupati
Kamaruddin Dimeng	1983-1988	Bupati
Soepirman	1988-1992	Bupati
Drs. Fadhullah Thaib	1992-1993	Pj. Bupati
H. Totok Soewarto	1993-1998	Bupati
Drs. H. M. Danche R. Arsa	1998-2003	Bupati
Drs. H. Adriansyah	2003-2008	Bupati
Drs. H. Adriansyah	2008-2014	Bupati
H. Bambang Alamsyah, ST	2014-2019	Bupati
Drs. H. Sukamta, M.A.P.	2019-Sekarang	Bupati

Sumber/Source: Pemerintah Kabupaten Tanah Laut / Government of Tanah Laut Regency

## 2.2 DEWAN PERWAKILAN RAKYAT DAERAH REGIONAL HOUSE OF REPRESENTATIVE

**Tabel 2.2.1** Jumlah Anggota Dewan Perwakilan Rakyat Daerah Menurut Partai Politik dan Jenis Kelamin di Kabupaten Tanah Laut, 2021  
*Number of Regional House of Representatives's Members by Political Parties and Sex in Tanah Laut Regency 2021*

Partai Politik Political Parties	Laki-laki Male	Perempuan Female	Jumlah Total
(1)	(2)	(3)	(4)
PDI-P	4	2	6
Golkar	3	1	4
Gerindra	5	1	6
Demokrat	2	-	2
Nasdem	3	1	4
PPP	1	1	2
PKB	2	1	3
Hanura	1	1	2
PAN	2	1	3
PKS	3	-	3
<b>Tanah Laut</b>	<b>26</b>	<b>9</b>	<b>35</b>

Sumber/Source: DPRD Kabupaten Tanah Laut/ Regency Parliamentary Assembly, Tanah Laut

**Tabel**  
**Table** 2.2.2

**Nama-Nama Ketua DPRD Kabupaten Tanah Laut, 1967-2021**  
**Chairman of DPRD in Tanah Laut Regency, 1967-2021**

<b>Nama Ketua</b> <b>Chairman Names</b>	<b>Lama Jabatan</b> <b>Year</b>	<b>Keterangan</b> <b>Information</b>
(1)	(2)	(3)
Mahyu Arief	1967 - 1971	NU
Affandie	1971-1973	ABRI
H. Pardie	1973-1977	Fraksi ABRI
H. Husni Thamrin, SH	1977-1982	Fraksi GOLKAR
K. H. Abdul Wahab	1982-1987	Fraksi GOLKAR
Toegino	1987-1992	Fraksi GOLKAR
Toegino	1992-1997	Fraksi GOLKAR
H. Iman Dirmansyah	1997-1999	Fraksi ABRI/Fraksi TNI-POLRI
DR (HC) Drs. H. M. Masani Abda, MM	1999-2004	Fraksi GOLKAR
Drs. H. M. Danche R. Arsa, MM	2004-2008	Fraksi GOLKAR
H. Oman Zaini Rusmana	2008-2009	Fraksi GOLKAR
H. Bambang Alamsyah, ST	2009-2013	Fraksi PDI Perjuangan
Ahmad Yani	2013-2018	Fraksi PDI Perjuangan
Hariyanto	2018-2019	Fraksi PDI Perjuangan
Muslimin, SE	2019-sekarang	Fraksi PDI Perjuangan

Sumber/Source: DPRD Kabupaten Tanah Laut/ Regency Parliametry Assembly, Tanah Laut

**Tabel**  
**Table 2.2.3**

**Rekapitulasi Rapat DPRD Kabupaten Tanah Laut, 2021**  
**Number of Session DPRD of Tanah Laut Regency, 2021**

Jenis Rapat <i>Kinds of Sessions</i>	Tahun Rapat Kedua		Tahun Rapat Ketiga	Jumlah <i>Total</i>
	Masa Rapat Kedua	Masa Rapat Ketiga	Masa Rapat Pertama	
(1)	(2)	(3)	(4)	(5)
Rapat Paripurna	10	16	36	62
Rapat Konsultasi	-	2	5	7
Rapat Badan Musyawarah	7	8	7	22
Rapat Gabungan Komisi	1	4	3	8
Rapat Badan Anggaran	1	3	7	11
Rapat Komisi	4	3	-	7
Rapat Bapemperda	3	6	3	12
Rapat Badan Kehormatan	-	2	-	2
Rapat Kerja	47	63	58	168
Rapat Pansus/Panja	5	6	8	19
Rapat dengar pendapat	-	-	-	0
<b>Jumlah/Total</b>	<b>78</b>	<b>113</b>	<b>127</b>	<b>318</b>

Sumber/Source: DPRD Kabupaten Tanah Laut/ Regency Parliamentary Assembly, Tanah Laut

**Tabel**  
**Table** 2.2.4

**Banyaknya Rapat DPRD Kabupaten Tanah Laut Dirinci Per Bulan, 2021**  
**Number of Session DPRD of Tanah Laut Regency by Month, 2021**

Jenis Rapat <i>Kinds of Sessions</i>	Masa Rapat Kedua			
	Januari	Februari	Maret	April
(1)	(2)	(3)	(4)	(5)
Rapat Paripurna	-	1	7	2
Rapat Konsultasi	-	-	-	-
Rapat Badan Musyawarah	1	2	2	2
Rapat Gabungan Komisi	-	1	-	-
Rapat Badan Anggaran	-	-	-	1
Rapat Komisi	3	1	-	-
Rapat Bapemperda	-	2	-	1
Rapat Badan Kehormatan	-	-	-	-
Rapat Kerja	4	8	18	17
Rapat Pansus/Panja	-	-	2	3
Rapat dengar pendapat	-	-	-	-
<b>Jumlah/Total</b>	<b>8</b>	<b>15</b>	<b>29</b>	<b>26</b>

Lanjutan Tabel/*Continued Table 2.2.4*

Jenis Rapat <i>Kinds of Sessions</i>	Masa Rapat Ketiga			
	Mei	Juni	Juli	Agustus
(1)	(6)	(7)	(8)	(9)
Rapat Paripurna	1	9	3	3
Rapat Konsultasi	-	-	-	2
Rapat Badan Musyawarah	1	2	3	2
Rapat Gabungan Komisi	1	3	-	-
Rapat Badan Anggaran	-	1	1	1
Rapat Komisi	3	-	-	-
Rapat Bapemperda	-	4	2	-
Rapat Badan Kehormatan	2	-	-	-
Rapat Kerja	18	16	12	17
Rapat Pansus/Panja	2	-	4	-
Rapat dengar pendapat	-	-	-	-
<b>Jumlah/Total</b>	<b>28</b>	<b>35</b>	<b>25</b>	<b>25</b>

Lanjutan Tabel/*Continued Table 2.2.4*

Jenis Rapat <i>Kinds of Sessions</i>	Masa Rapat Pertama			
	September	Oktober	November	Desember
(1)	(10)	(11)	(12)	(13)
Rapat Paripurna	12	7	14	3
Rapat Konsultasi	2	-	2	1
Rapat Badan Musyawarah	1	1	4	1
Rapat Gabungan Komisi	1	-	1	1
Rapat Badan Anggaran	4	2	1	-
Rapat Komisi	-	-	-	-
Rapat Bapemperda	1	1	1	-
Rapat Badan Kehormatan	-	-	-	-
Rapat Kerja	11	14	18	15
Rapat Pansus/Panja	-	2	2	4
Rapat dengar pendapat	-	-	-	-
<b>Jumlah/Total</b>	<b>32</b>	<b>27</b>	<b>43</b>	<b>25</b>

Sumber/*Source*: DPRD Kabupaten Tanah Laut/ Regency Parliamentary Assembly, Tanah Laut

**Tabel 2.2.5** Banyaknya Surat Keputusan DPRD dan SK Pimpinan DPRD Kabupaten Tanah Laut, 2021  
**Number of Representative Decisions and Chairman Representative Decisions of Tanah Laut Regency, 2021**

Jenis Surat Keputusan <i>Type of Decisions</i>	Banyaknya Surat Keputusan <i>Number of Decisions</i>
(1)	(2)
Surat Keputusan DPRD <i>Representative Decisions</i>	70
Surat Keputusan Pimpinan DPRD <i>Chairman Representative Decisions</i>	1
Peraturan Daerah <i>Regional Regulations</i>	11

Sumber/Source: DPRD Kabupaten Tanah Laut/ Regency Parliamentary Assembly, Tanah Laut



## 2.3 SUMBER DAYA MANUSIA HUMAN RESOURCES

**Tabel 2.3.1** Jumlah Pegawai Negeri Sipil Menurut Jabatan dan Jenis Kelamin di Kabupaten Tanah Laut, Desember 2020 dan Desember 2021  
*Number of Civil Servants by Occupation and Sex in Tanah Laut Regency, December 2020 and December 2021*

Jabatan <i>Occupation</i>	2020		Jumlah <i>Total</i>
	Laki-laki <i>Male</i>	Perempuan <i>Female</i>	
(1)	(2)	(3)	(4)
Jabatan Pimpinan Tinggi Utama <i>Senior Executives</i>	-	-	-
Jabatan Pimpinan Tinggi Madya <i>Middle Executives</i>	-	-	-
Jabatan Pimpinan Tinggi Pratama <i>Junior Executives</i>	26	3	29
Administrator/Administrator	111	30	141
Pengawas/Supervisor	245	169	414
Eselon V/5th Echelon	-	-	-
Jabatan Fungsional Dosen <i>Certain Functional Position for Lecturer</i>	-	-	-
Jabatan Fungsional Guru <i>Certain Functional Position for Teacher</i>	854	1 584	2 438
Jabatan Fungsional Medis <i>Certain Functional Position for Medical Field</i>	166	532	698
Jabatan Fungsional Teknis <i>Certain Functional Position for Technical Field</i>	120	73	193
Jabatan Fungsional Umum/Pelaksana <i>General Functional Position</i>	601	359	960
<b>Jumlah/Total</b>	<b>2 123</b>	<b>2 750</b>	<b>4 873</b>

Lanjutan Tabel/*Continued Table 2.3.1*

Jabatan <i>Occupation</i>	2021		
	Laki-laki <i>Male</i>	Perempuan <i>Female</i>	Jumlah <i>Total</i>
(1)	(5)	(6)	(7)
Jabatan Pimpinan Tinggi Utama <i>Senior Executives</i>	-	-	-
Jabatan Pimpinan Tinggi Madya <i>Middle Executives</i>	-	-	-
Jabatan Pimpinan Tinggi Pratama <i>Junior Executives</i>	27	3	30
Administrator/ <i>Administrator</i>	102	32	134
Pengawas/ <i>Supervisor</i>	209	151	360
Eselon V/ <i>5th Echelon</i>	-	-	-
Jabatan Fungsional Dosen <i>Certain Functional Position for Lecturer</i>	-	-	-
Jabatan Fungsional Guru <i>Certain Functional Position for Teacher</i>	813	1 518	2 331
Jabatan Fungsional Medis <i>Certain Functional Position for Medical Field</i>	167	525	692
Jabatan Fungsional Teknis <i>Certain Functional Position for Technical Field</i>	119	77	196
Jabatan Fungsional Umum/Pelaksana <i>General Functional Position</i>	610	481	1 091
<b>Jumlah/Total</b>	<b>2 047</b>	<b>2 787</b>	<b>4 834</b>

Sumber/*Source*: Badan Kepegawaian Negara (BKN)/*National Civil Service Agency*

**Tabel**  
**Table** 2.3.2

**Jumlah Pegawai Negeri Sipil Menurut Tingkat Pendidikan dan Jenis Kelamin di Kabupaten Tanah Laut, Desember 2020 dan Desember 2021**  
**Number of Civil Servants by Educational Level and Sex in Tanah Laut Regency, Desember 2020 and Desember 2021**

Tingkat Pendidikan <i>Educational Level</i>	2020		
	Laki-laki <i>Male</i>	Perempuan <i>Female</i>	Jumlah <i>Total</i>
(1)	(2)	(3)	(4)
Sekolah Dasar (SD) <i>Primary School</i>	34	2	36
Sekolah Menengah Pertama (SMP) <i>Junior High School</i>	41	11	52
Sekolah Menengah Atas (SMA) <i>Senior High School</i>	398	282	680
Diploma I/Akta I <i>Diploma I/Akta I</i>	6	12	18
Diploma II/Akta II <i>Diploma II/Akta II</i>	172	164	336
Diploma III/Akta III <i>Diploma III/Akta III</i>	217	466	683
Diploma IV/Akta IV <i>Diploma IV/Akta IV</i>	59	61	120
S1/Sarjana <i>Under Graduate/Bachelor</i>	1 036	1 664	2 700
S2/Pasca Sarjana <i>Graduate</i>	158	88	246
S3/Doktor/Ph.D <i>Post Graduate</i>	2	-	2
<b>Jumlah/Total</b>	<b>2 123</b>	<b>2 750</b>	<b>4 873</b>

Lanjutan Tabel/*Continued Table 2.3.2*

Tingkat Pendidikan <i>Educational Level</i>	2021		
	Laki-laki <i>Male</i>	Perempuan <i>Female</i>	Jumlah <i>Total</i>
(1)	(5)	(6)	(7)
Sekolah Dasar (SD) <i>Primary School</i>	30	2	32
Sekolah Menengah Pertama (SMP) <i>Junior High School</i>	37	8	45
Sekolah Menengah Atas (SMA) <i>Senior High School</i>	340	229	569
Diploma I/Akta I <i>Diploma I/Akta I</i>	4	8	12
Diploma II/Akta II <i>Diploma II/Akta II</i>	139	129	268
Diploma III/Akta III <i>Diploma III/Akta III</i>	226	520	746
Diploma IV/Akta IV <i>Diploma IV/Akta IV</i>	58	64	122
S1/Sarjana <i>Under Graduate/Bachelor</i>	1 039	1 730	2 769
S2/Pasca Sarjana <i>Graduate</i>	172	97	269
S3/Doktor/Ph.D <i>Post Graduate</i>	2	-	2
<b>Jumlah/Total</b>	<b>2 047</b>	<b>2 787</b>	<b>4 834</b>

Sumber/Source: Badan Kepegawaian Negara (BKN)/*National Civil Service Agency*

**Tabel**  
**Table** 2.3.3

**Jumlah Pegawai Negeri Sipil Menurut Tingkat  
Kepangkatan dan Jenis Kelamin di Kabupaten Tanah Laut,  
Desember 2020 dan Desember 2021**  
*Number of Civil Servants by Hierarchy and Sex in Tanah Laut  
Regency, Desember 2020 and Desember 2021*

Pangkat/Golongan/Ruang Hierarchy	2020		
	Laki-laki Male	Perempuan Female	Jumlah Total
(1)	(2)	(3)	(4)
<b>Golongan I/Range I</b>	44	7	51
1. I/A (Juru Muda)/Junior Clerk	1	-	1
2. I/B (Juru Muda Tingkat I)/First Class Junior Clerk	6	-	6
3. I/C (Juru)/Clerk	15	4	19
4. I/D (Juru Tingkat I)/First Class Clerk	22	3	25
<b>Golongan II/Range II</b>	369	275	644
5. II/A (Pengatur Muda)/Junior Supervisor	41	11	52
6. II/B (Pengatur Muda Tingkat I) First Class Junior Supervisor	52	47	99
7. II/C (Pengatur)/Supervisor	128	79	207
8. II/D (Pengatur Tingkat I)/First Class Supervisor	148	138	286
<b>Golongan III/Range III</b>	1 114	1 909	3 023
9. III/A (Penata Muda)/Junior Superintendent	212	312	524
10. III/B (Penata Muda Tingkat I) First Class Junior Superintendent	297	705	1 002
11. III/C (Penata)/Superintendent	249	477	726
12. III/D (Penata Tingkat I)/First Class Superintendent	356	415	771
<b>Golongan IV/Range IV</b>	596	559	1 155
13. IV/A (Pembina)/Administrator	427	436	863
14. IV/B (Pembina Tingkat I)/First Class Administrator	143	120	263
15. IV/C (Pembina Utama Muda)/Junior Administrator	24	3	27
16. IV/D (Pembina Utama Madya)/Middle Administrator	2	-	2
17. IV/E (Pembina Utama)/Senior Administrator	-	-	-
<b>Jumlah/Total</b>	<b>2 123</b>	<b>2 750</b>	<b>4 873</b>

Lanjutan Tabel/Continued Table 2.3.3

Pangkat/Golongan/Ruang Hierarchy	2021		
	Laki-laki Male	Perempuan Female	Jumlah Total
(1)	(5)	(6)	(7)
<b>Golongan I/Range I</b>	40	5	45
1. I/A (Juru Muda)/Junior Clerk	1	-	1
2. I/B (Juru Muda Tingkat I)/First Class Junior Clerk	4	-	4
3. I/C (Juru)/Clerk	8	4	12
4. I/D (Juru Tingkat I)/First Class Clerk	27	1	28
<b>Golongan II/Range II</b>	348	284	632
5. II/A (Pengatur Muda)/Junior Supervisor	36	9	45
6. II/B (Pengatur Muda Tingkat I) First Class Junior Supervisor	43	43	86
7. II/C (Pengatur)/Supervisor	120	113	233
8. II/D (Pengatur Tingkat I)/First Class Supervisor	149	119	268
<b>Golongan III/Range III</b>	1 082	1 951	3 033
9. III/A (Penata Muda)/Junior Superintendent	190	330	520
10. III/B (Penata Muda Tingkat I) First Class Junior Superintendent	279	573	852
11. III/C (Penata)/Superintendent	267	618	885
12. III/D (Penata Tingkat I)/First Class Superintendent	346	430	776
<b>Golongan IV/Range IV</b>	577	547	1 124
13. IV/A (Pembina)/Administrator	400	408	808
14. IV/B (Pembina Tingkat I)/First Class Administrator	147	136	283
15. IV/C (Pembina Utama Muda)/Junior Administrator	28	3	31
16. IV/D (Pembina Utama Madya)/Middle Administrator	2	-	2
17. IV/E (Pembina Utama)/Senior Administrator	-	-	-
<b>Jumlah/Total</b>	<b>2 047</b>	<b>2 787</b>	<b>4 834</b>

Sumber/Source: Badan Kepegawaian Negara (BKN)/National Civil Service Agency

**Tabel**  
**Table** 2.3.4

**Jumlah Pegawai Negeri Sipil Menurut Dinas/Instansi Pemerintah dan Jenis Kelamin di Kabupaten Tanah Laut, 2021**  
**Number of Civil Servants by Institution/Office and Sex in Tanah Laut Regency, 2021**

Dinas/Instansi Pemerintahan <i>Institution/Office</i>	Jenis Kelamin <i>Sex</i>		Jumlah <i>Total</i>
	Laki-laki <i>Male</i>	Perempuan <i>Female</i>	
(1)	(2)	(3)	(4)
Sekretariat Daerah	67	37	104
Sekretariat DPRD	24	8	32
Sekretariat KPU			
Inspektorat Kabupaten	18	23	41
Badan Kepegawaian Dan Pengembangan Sumber Daya Manusia	18	19	37
Badan Kesatuan Bangsa Dan Politik	17	9	26
Badan Penanggulangan Bencana Daerah	11	4	15
Badan Pendapatan Daerah	19	9	28
Badan Pengelolaan Keuangan Dan Aset Daerah	25	19	44
Badan Perencanaan Pembangunan Daerah	18	16	34
Badan Narkotika Nasional			
Dinas Kepemudaan Dan Olahraga	13	4	17
Dinas Kependudukan Dan Pencatatan Sipil	13	14	27
Dinas Kesehatan	177	475	652
Dinas Ketahanan Pangan Dan Perikanan	18	10	28
Dinas Komunikasi Dan Informatika	11	6	17
Dinas Koperasi, Usaha Kecil Dan Perdagangan	24	7	31
Dinas Pariwisata	12	11	23

Lanjutan Tabel/*Continued Table 2.3.4*

Dinas/Instansi Pemerintahan <i>Institution/Office</i>	Jenis Kelamin <i>Sex</i>		Jumlah <i>Total</i>
	Laki-laki <i>Male</i>	Perempuan <i>Female</i>	
(1)	(2)	(3)	(4)
Dinas Pekerjaan Umum, Penataan Ruang Dan Pertanahan	49	17	66
Dinas Pemberdayaan Masyarakat Dan Desa	21	8	29
Dinas Penanaman Modal Dan Pelayanan Terpadu Satu Pintu	8	11	19
Dinas Pendidikan Dan Kebudayaan	987	1 666	2 653
Dinas Pengendalian Penduduk, Keluarga Berencana, Pemberdayaan Perempuan Dan Perlindungan Anak	8	19	27
Dinas Perhubungan	29	7	36
Dinas Perpustakaan Dan Kearsipan	10	11	21
Dinas Perumahan Rakyat, Kawasan Permukiman Dan Lingkungan Hidup	39	20	59
Dinas Peternakan Dan Kesehatan Hewan	25	15	40
Dinas Sosial	17	9	26
Dinas Tanaman Pangan, Hortikultura Dan Perkebunan	85	48	133
Dinas Tenaga Kerja Dan Perindustrian	23	17	40
RSUD H.Boejasin Pelaihari	78	169	247
Satuan Polisi Pamong Praja Dan Pemadam Kebakaran	38	4	42
Pemerintah Kecamatan	153	77	230
<b>Jumlah/Total</b>	<b>2 055</b>	<b>2 769</b>	<b>4 824</b>

Sumber/*Source*: Badan Kepegawaian Dan Pengembangan Sumber Daya Manusia Kabupaten Tanah Laut/*Civil Service Agency and the Human Resources Development of Tanah Laut Regency*



**Tabel**  
**Table 2.3.5****Jumlah Pegawai Negeri Sipil Pusat Menurut Instansi dan Golongan di Kabupaten Tanah Laut, 2021**  
**Number of Central Civil Servant by Institution and Rank in Tanah Laut Regency, 2021**

Departemen Department	Golongan				Jumlah Total
	I	II	III	IV	
(1)	(2)	(3)	(4)	(5)	(6)
Mahkamah Agung	-	5	41	7	53
Kejaksaan	-	9	22	1	32
Hukum dan HAM	-	33	26	-	59
Keuangan	-	10	5	-	15
Pertanian	-	22	34	2	58
Perhubungan	-	8	12	-	20
Agama	1	16	249	90	356
BPS	-	-	17	1	18
BPN	-	8	19	3	30
POLRI	-	409	80	6	495
KPU	-	2	8	-	10
Pendidikan	-	6	51	4	61
<b>Jumlah/Total</b>	<b>1</b>	<b>528</b>	<b>564</b>	<b>114</b>	<b>1 207</b>

Sumber/Source: Kantor Pelayanan Pembendaharaan Negara Pelaihari/ KPPN of Pelaihari

**Tabel**  
**Table** 2.3.6

**Jumlah Pegawai Negeri Sipil Pusat dan Otonom Menurut Golongan di Kabupaten Tanah Laut, 2021**  
**Number of Central and Autonomous Civil Servant by Rank in Tanah Laut Regency, 2021**

Golongan Rank	Jenis PNS Kind of Civil Servant		
	Pusat Central	Otonom Autonomous	Jumlah Total
(1)	(2)	(3)	(4)
Golongan I	1	44	45
Golongan II	528	631	1 159
Golongan III	564	3 028	3 592
Golongan IV	114	1 121	1 235
<b>Jumlah/Total</b>	<b>1 207</b>	<b>4 824</b>	<b>6 031</b>

Sumber/Source: Kantor Pelayanan Pembendaharaan Negara Pelaihari/ KPPN of Pelaihari

**Tabel**  
**Table** 2.3.7**Jumlah Pegawai Negeri Sipil Menurut Kecamatan dan Jenis Kelamin, Desember 2020 dan Desember 2021**  
**Number of Civil Servants by Subdistrict and Sex, December 2020 and December 2021**

Kecamatan Subdistrict	2020		
	Laki-laki Male	Perempuan Female	Jumlah Total
(1)	(2)	(3)	(4)
Panyipatan	11	3	14
Takisung	16	2	18
Kurau	13	5	18
Bumi Makmur	15	3	18
Bati-Bati	17	7	24
Tambang Ulang	14	3	17
Pelaihari	26	35	61
Bajuin	11	2	13
Batu Ampar	15	1	16
Jorong	12	5	17
Kintap	8	4	12
<b>Jumlah/Total</b>	<b>158</b>	<b>70</b>	<b>228</b>

Lanjutan Tabel/*Continued Table 2.3.7*

Kecamatan <i>Subdistrict</i>	2021		
	Laki-laki <i>Male</i>	Perempuan <i>Female</i>	Jumlah <i>Total</i>
(1)	(2)	(3)	(4)
Panyipatan	13	4	17
Takisung	16	3	19
Kurau	9	5	14
Bumi Makmur	15	4	19
Bati-Bati	13	6	19
Tambang Ulang	12	4	16
Pelaihari	31	36	67
Bajuin	12	2	14
Batu Ampar	15	2	17
Jorong	10	6	16
Kintap	7	5	12
<b>Jumlah/Total</b>	<b>153</b>	<b>77</b>	<b>230</b>

Sumber/Source: Badan Kepegawaian Dan Pengembangan Sumber Daya Manusia Kabupaten Tanah Laut/*Civil Service Agency and the Human Resources Development of Tanah Laut Regency*

**Tabel** 2.3.8 **Realisasi Pemeriksaan, 2021**  
**Table** **Realization of Auditing, 2021**

Bidang Sector	Target Target	Realisasi Realization	Persentase Percentage
(1)	(2)	(3)	(4)
Irbanwil I	...	...	...
Irbanwil II	...	...	...
Irbanwil III	...	...	...
Irbanwil IV	...	...	...
<b>Jumlah / Total</b>	...	...	...

Sumber/Source: Inspektorat Kabupaten Tanah Laut/ Inspectorate of Tanah Laut Regency

**Tabel** 2.3.9 **Realisasi Penerbitan LHP, 2021**  
**Table** *Realization of LHP Released, 2021*

Bidang Sector	Target Target	Realisasi Realization	Persentase Percentage
(1)	(2)	(3)	(4)
Irbanwil I	15	11	73,3
Irbanwil II	15	7	46,7
Irbanwil III	14	10	71,4
Irbanwil IV	16	11	68,8
<b>Jumlah / Total</b>	<b>60</b>	<b>39</b>	<b>65,0</b>

Sumber/Source: Inspektorat Kabupaten Tanah Laut/ Inspectorate of Tanah Laut Regency

## 2.4 KEUANGAN PEMERINTAH GOVERNMENT FINANCE

**Tabel 2.4.1** Realisasi Pendapatan Pemerintah Kabupaten Tanah Laut Menurut Jenis Pendapatan (ribu rupiah), 2021  
*Actual Tanah Laut Regency/Municipal Government Revenues by Kind of Revenues (thousand rupiahs), 2021*

Kode	Jenis Pendapatan	Jumlah (ribu rupiah)
(1)	(2)	(3)
<b>4.1</b>	<b>PENDAPATAN ASLI DAERAH (PAD)</b>	<b>206 200 503</b>
4.1.01	Pajak Daerah	43 638 422
4.1.02	Retribusi Daerah	5 743 153
4.1.03	Hasil Pengelolaan Kekayaan Daerah yang Dipisahkan	9 836 676
4.1.04	Lain-Lain PAD yang Sah	146 982 250
<b>4.2</b>	<b>PENDAPATAN TRANSFER</b>	<b>1 274 449 541</b>
4.2.01	Pendapatan Transfer Pemerintah Pusat	1 174 467 043
4.2.01.01	Dana Perimbangan	1 174 467 043
4.2.01.01.01	Dana Transfer Umum-Dana Bagi Hasil (DBH)	360 227 578
4.2.01.01.02	Dana Transfer Umum-Dana Alokasi Umum (DAU)	494 306 446
4.2.01.01.03	Dana Transfer Khusus-Dana Alokasi Khusus (DAK) Fisik	78 056 125
4.2.01.01.04	Dana Transfer Khusus-Dana Alokasi Khusus (DAK) Non Fisik	113 310 041
4.2.01.02	Dana Insentif Daerah (DID)	19 072 439
4.2.01.05	Dana Desa	109 494 413
4.2.02	Pendapatan Transfer Pemerintah Daerah	99 982 497
4.2.02.01	Pendapatan Bagi Hasil	99 982 497
<b>4.3</b>	<b>LAN-LAIN PENDAPATAN DAERAH YANG SAH</b>	<b>42 156 868</b>
4.3.1	Pendapatan Hibah	3 203 438
4.3.03.01	Lain-lain Pendapatan	38 953 429
<b>Jumlah/Total</b>		<b>1 522 806 912</b>

Catatan/Note: Realisasi berdasarkan Aplikasi Simda Keuangan 2021 (Data belum diaudit)

Sumber/Source: Badan Pendapatan Daerah Kabupaten Tanah Laut/Regional Revenue Service of Tanah Laut Regency

**Tabel**  
**Table** 2.4.2

**Realisasi Belanja Pemerintah Kabupaten Tanah Laut  
Menurut Jenis Belanja (ribu rupiah), 2018–2021  
Actual Tanah Laut Regency Government Expenditures by  
Kind of Expenditures (thousand rupiahs), 2018–2021**

Jenis Belanja <i>Kind of Expenditures</i>	2018	2019
(1)	(2)	(3)
<b>1. Belanja Tidak Langsung/<i>Indirect Expenditures</i></b>	704 751 808	858 469 481
1.1 Belanja Pegawai/ <i>Personnel Expenditures</i>	520 655 981	595 466 647
1.2 Belanja Bunga/ <i>Interest Expenditures</i>	-	-
1.3 Belanja Subsidi/ <i>Subsidies Expenditures</i>	-	-
1.4 Belanja Hibah/ <i>Grant Expenditures</i>	3 729 695	16 150 537
1.5 Belanja Bantuan Sosial/ <i>Social Aid Expenditures</i>	3 706 334	6 914 163
1.6 Belanja Bagi Hasil/ <i>Sharing Fund Expenditure</i>	3 348 893	4 565 993
1.7 Belanja Bantuan Keuangan/ <i>Financial Aids Expenditures</i>	172 541 089	235 359 152
1.8 Belanja Tidak Terduga/ <i>Unpredicted Expenditures</i>	769 814	12 987
<b>2. Belanja Langsung/<i>Direct Expenditures</i></b>	663 913 298	671 465 934
2.1 Belanja Pegawai/ <i>Personnel Expenditures</i>	24 171 513	15 893 063
2.2 Belanja Barang dan Jasa/ <i>Goods and Services Expenditures</i>	332 379 686	389 701 380
2.3 Belanja Modal/ <i>Capital Expenditure</i>	307 362 098	265 871 491
<b>Jumlah/<i>Total</i></b>	<b>1 368 665 107</b>	<b>1 529 935 416</b>



Lanjutan Tabel/*Continued Table 2.4.2*

<b>Jenis Belanja</b> <i>Kind of Expenditures</i>	<b>2020</b>	<b>2021</b>
(1)	(4)	(5)
<b>1, Belanja Tidak Langsung/<i>Indirect Expenditures</i></b>	919 490 580	305 079 101
1,1 Belanja Pegawai/ <i>Personnel Expenditures</i>	573 248 624	-
1,2 Belanja Bunga/ <i>Interest Expenditures</i>	-	-
1,3 Belanja Subsidi/ <i>Subsidies Expenditures</i>	-	-
1,4 Belanja Hibah/ <i>Grant Expenditures</i>	16 162 713	53 638 315
1,5 Belanja Bantuan Sosial/ <i>Social Aid Expenditures</i>	5 641 225	15 250 290
1,6 Belanja Bagi Hasil/ <i>Sharing Fund Expenditure</i>	4 376 364	5 183 544
1,7 Belanja Bantuan Keuangan/ <i>Financial Aids Expenditures</i>	235 704 920	224 535 379
1,8 Belanja Tidak Terduga/ <i>Unpredicted Expenditures</i>	84 356 731	6 471 571
<b>2, Belanja Langsung/<i>Direct Expenditures</i></b>	616 168 067	1 588 991 157
2,1 Belanja Pegawai/ <i>Personnel Expenditures</i>	19 352 551	639 840 569
2,2 Belanja Barang dan Jasa/ <i>Goods and Services Expenditures</i>	388 066 444	506 125 074
2,3 Belanja Modal/ <i>Capital Expenditure</i>	208 749 071	443 025 512
<b>Jumlah/<i>Total</i></b>	<b>1 535 658 647</b>	<b>1 894 070 258</b>

Catatan/*Note*: Tahun Anggaran 2021 tidak lagi mengakui pos keuangan belanja tidak langsung, semua pos keuangan diakui sebagai belanja langsung

Sumber/*Source*: Badan Pengelolaan Keuangan dan Aset Daerah Kabupaten Tanah Laut/*Regional Financial and Asset Management Agency Tanah Laut Regency*

**Tabel**  
**Table** 2.4.3

**Produk Pelayanan Proyek/SPK oleh Kantor Pertanahan  
Kabupaten Tanah Laut, 2021**  
*Services Product by Regional Land Office of Tanah Laut  
Regency, 2021*

Jenis Kegiatan <i>Kind of Services</i>	Target Target	Diproses Process	Selesai Finished	Sisa Remain
(1)	(2)	(3)	(4)	(5)
Prona, P3HT	3 950	3 950	3 950	-
Menpera	-	-	-	-
SPK TSM	-	-	-	-
Tanah Pemda/Instansi	50	46	-	4
Wakaf	-	-	-	-
Konsolidasi Tanah	-	-	-	-
Redistribusi Tanah	300	300	300	-
Tanah Nelayan	50	50	50	-
UKM	-	-	-	-
<b>Jumlah/Total</b>	<b>4 350</b>	<b>4 346</b>	<b>4 300</b>	<b>4</b>

Sumber/Source: Kantor Badan Pertanahan Nasional (BPN) Kab. Tanah Laut/National Land Agency Office of Tanah Laut Regency

**Tabel**  
**Table** 2.4.4**Rekapitulasi Jenis Pelayanan Oleh Kantor Pertanahan  
Kabupaten Tanah Laut, 2021**  
*Recaps of Services Product by Regional Land Office of Tanah  
Laut Regency, 2021*

Jenis Kegiatan <i>Kind of Services</i>	Masuk In	Selesai Finished	Sisa Remain
(1)	(3)	(4)	(5)
Informasi Pertanahan / Pengecekan Sertifikat Land Information / Certificate Checking	2 056	2 056	-
Pengukuran dan Pemetaan Measuring and Mapping	391	60	331
SKPT Land Registry Certificate	309	309	-
Pendaftaran Tanah Pertama Kali First-time Land Registration	369	367	2
Peralihan Hak Transfer Rights	998	998	-
Pembebanan Hak / Hak Tanggungan Right Dependents	491	439	52
Roya Dependents Removal	385	385	-
Pemisahan / Pemecahan Sertifikat Certificate Splitting	184	180	4
Penggabungan Sertifikat Certificate Merging	12	3	9
Ganti Nama Certificate Rename	42	42	-
Penggantian Blk Sertifikat Certificate Replacement	139	132	7
Permohonan Hak / Pemeriksaan Tanah Solicitation Rights	443	307	136
Perpanjangan SK Permit Renewal	6	5	1
Pertimbangan Teknis / Ijin Lokasi Location Permit	12	12	-
Pertimbangan Teknis / Ijin Perubahan Penggunaan Tanah Land Use Changes Permission	21	21	-
Perubahan HGB Menjadi Hak Milik Changing To Be Proprietary	49	49	-

Sumber/Source: Kantor Badan Pertanahan Nasional (BPN) Kab. Tanah Laut/National Land Agency Office of Tanah Laut Regency

**Tabel**  
**Table 2.4.5****Rekapitulasi Penerbitan Surat Keputusan Pemberian Hak Atas Tanah di Kabupaten Tanah Laut, 2021**  
**Number of Decree Published of Tanah Laut Regency, 2021**

Jenis Kegiatan <i>Kind of Services</i>	Masuk In	Selesai Finished
(1)	(2)	(3)
<b>Pemberian Hak Milik</b> <i>Granting Property Rights</i>		
a. Perseorangan <i>Individual</i>	272	152
b. Badan hukum <i>Corporate</i>	-	-
<b>Pemberian Hak Pakai</b> <i>Granting Right of Use</i>		
a. Instansi pemerintah <i>Government Inst.</i>	63	52
b. Badan hukum <i>Corporate</i>	1	1
c. Perseorangan <i>Individual</i>	74	73
<b>Pemberian Hak Guna Bangunan</b> <i>Granting A Right to Build</i>		
a. Perseorangan <i>Individual</i>	4	-
b. Badan hukum <i>Corporate</i>	23	23
c. Instansi pemerintah/BUMN <i>Government Inst.</i>	6	6
<b>Pemberian Hak Guna Usaha</b> <i>Granting The Right to Cultivate</i>		
a. Perseorangan <i>Individual</i>	-	-
b. Badan hukum <i>Corporate</i>	-	-

Sumber/Source: Kantor Badan Pertanahan Nasional (BPN) Kab. Tanah Laut/National Land Agency Office of Tanah Laut Regency

**Tabel**  
**Table** 2.4.6

**Rekapitulasi Jenis Pelayanan Setiap Bulan Oleh Kantor  
Pertanahan Kabupaten Tanah Laut, 2021**  
*Recaps of Services Product Monthly by Regional Land Office  
of Tanah Laut Regency, 2021*

Bulan Month	Pengukuran & Pemetaan Bidang Tanah	Pemeriksaan Tanah	Pelayanan Pertimbangan Teknis	Pelayanan Pendaftaran Tanah
(1)	(2)	(3)	(4)	(5)
Januari/January	33	40	5	29
Februari/February	31	28	3	25
Maret/March	33	15	4	17
April/April	37	23	4	40
Mei/May	20	15	8	10
Juni/June	24	27	2	46
Juli/July	26	40	3	11
Agustus/August	38	20	1	39
September/September	29	22	2	38
Oktober/October	54	66	-	39
November/November	33	49	-	31
Desember/December	33	98	1	51
<b>2021</b>	<b>391</b>	<b>443</b>	<b>33</b>	<b>376</b>

Lanjutan Tabel/*Continued Table 2.4.6*

Bulan <i>Month</i>	Pemeliharaan Data Pendaftaran Tanah	Pelayanan Informasi Pertanahan	Tematik	Jumlah
(1)	(6)	(7)	(8)	(9)
Januari/ <i>January</i>	207	116	-	430
Februari/ <i>February</i>	153	145	-	385
Maret/ <i>March</i>	233	194	-	496
April/ <i>April</i>	222	244	-	570
Mei/ <i>May</i>	272	180	-	505
Juni/ <i>June</i>	174	211	-	484
Juli/ <i>July</i>	222	225	-	527
Agustus/ <i>August</i>	152	153	-	403
September/ <i>September</i>	275	235	-	601
Oktober/ <i>October</i>	204	267	-	630
November/ <i>November</i>	195	211	-	519
Desember/ <i>December</i>	196	193	-	572
<b>Jumlah/<i>Total</i></b>	<b>2 505</b>	<b>2 374</b>	<b>-</b>	<b>6 122</b>

Sumber/*Source*: Kantor Badan Pertanahan Nasional (BPN) Kab. Tanah Laut/National Land Agency Office of Tanah Laut Regency

**Tabel**  
**Table** 2.4.7

**Hasil Pemungutan PBB Menurut Obyek Pajak dan Kecamatan di Kabupaten Tanah Laut, 2021**  
**Tax Levied by Object and Subdistrict in Tanah Laut Regency, 2021**

Kecamatan Subdistrict	Hasil Penerimaan Pajak Bumi dan Bangunan		
	Perdesaan Rural (Rp)	Perkotaan Urban (Rp)	Jumlah Total
(1)	(2)	(3)	(4)
Panyipatan	87 647 919	-	87 647 919
Takisung	213 567 286	-	213 567 286
Kurau	47 342 307	-	47 342 307
Bumi Makmur	22 905 997	-	22 905 997
Bati-Bati	1 241 961 860	-	1 241 961 860
Tambang Ulang	285 552 750	-	285 552 750
Pelaihari	202 302 559	466 556 802	668 859 361
Bajuin	79 245 032	-	79 245 032
Batu Ampar	217 138 233	-	217 138 233
Jorong	714 060 006	-	714 060 006
Kintap	190 967 990	-	190 967 990
<b>Jumlah/Total</b>	<b>3 302 691 939</b>	<b>466 556 802</b>	<b>3 769 248 741</b>

Sumber/Source: Badan Pendapatan Daerah Kabupaten Tanah Laut/Regional Revenue Service of Tanah Laut Regency

**Tabel**  
**Table** 2.4.8

**Hasil Pemungutan PBB Pada Sektor Perkebunan,  
Kehutanan dan Pertambangan di Kabupaten Tanah Laut,  
2021**  
*Tax Levied from Estates Crops, Forestry and Mining in Tanah  
Laut Regency, 2021*

<b>Objek Pajak</b> <i>Tax Object</i>	<b>Pokok Ketetapan</b> <b>(Rp)</b>	<b>Pemungutan PBB</b> <b>(Rp)</b>
(1)	(2)	(3)
<b>Perkebunan</b> <i>Estates Crops</i>	...	...
<b>Perhutanan</b> <i>Forestry</i>	...	...
<b>Pertambangan</b> <i>Mining</i>	...	...
• <b>Migas/Oil &amp; Gas</b>	...	...
• <b>Non Migas/Non-Oil &amp; Gas</b>	...	...
<b>Jumlah/Total</b>	...	...

Sumber/Source: Badan Pendapatan Daerah Kabupaten Tanah Laut/Regional Revenue Service of Tanah Laut Regency





03

**PENDUDUK DAN KETENAGAKERJAAN  
POPULATION AND EMPLOYMENT**



Jumlah Penduduk Kabupaten Tanah Laut **348.966** jiwa

Rasio Jenis Kelamin  :  105,3



**PENJELASAN TEKNIS**

**TECHNICAL NOTES**

1. Sumber utama data kependudukan adalah sensus penduduk yang dilaksanakan setiap sepuluh tahun sekali. Di dalam sensus penduduk, pencacahan dilakukan terhadap seluruh penduduk yang berdomicili di wilayah teritorial Indonesia termasuk warga negara asing kecuali anggota korps diplomatik negara sahabat beserta keluarganya.

Metode pengumpulan data dalam sensus dilakukan dengan wawancara antara petugas sensus dengan responden dan juga melalui e-census. Pencatatan penduduk menggunakan konsep usual residence, yaitu konsep di mana penduduk biasa bertempat tinggal. Bagi penduduk yang bertempat tinggal tetap dicacah di mana mereka biasa tinggal, sedangkan untuk penduduk yang tidak bertempat tinggal tetap dicacah di tempat di mana mereka ditemukan petugas sensus pada malam 'Hari Sensus'.

Termasuk penduduk yang tidak bertempat tinggal tetap adalah tuna wisma, awak kapal berbendera Indonesia, penghuni perahu/rumah apung, masyarakat terpencil/terasing, dan pengungsi. Bagi mereka yang mempunyai tempat tinggal tetap dan sedang bepergian

1. *The main source of demographic data is population census, which is conducted every ten years. The population census enumerates all residents who domicile in the entire territory of Indonesia including foreign citizens except the diplomatic corps members and their families.*

*The method of data collection in a population census involves interviewing respondents and conducting e-census. Enumeration of the population uses the concept of "usual residence", which is the concept of "places where people usually live". De jure was applied to the permanent residents, while de facto was applied to nonpermanent residents. The permanent residents were enumerated in place where they normally live, the non-permanent residents were enumerated where they were found by the enumerators, on the night of 'Census Date'.*

*The non-permanent residents include homeless people residents include homeless people, ship crew, boat people, remote area community, and internally displaced persons. Those who had permanent residence and had been travelling away from their home for six months or more were not*

ke luar wilayah lebih dari enam bulan, tidak dicacah di tempat tinggalnya, tetapi dicacah di tempat tujuannya. Untuk tahun yang tidak dilaksanakan sensus penduduk, data kependudukan diperoleh dari hasil proyeksi penduduk. Proyeksi penduduk merupakan suatu perhitungan ilmiah yang didasarkan pada asumsi dari komponen-komponen perubahan penduduk, yaitu kelahiran, kematian, dan migrasi. Proyeksi penduduk Indonesia 2010–2035 menggunakan data dasar penduduk hasil SP2010.

2. Penduduk Indonesia adalah semua orang yang berdomisili di wilayah teritorial Indonesia selama 6 bulan atau lebih dan atau mereka yang berdomisili kurang dari 6 bulan tetapi bertujuan menetap.
3. Laju pertumbuhan penduduk adalah angka yang menunjukkan persentase pertambahan penduduk dalam jangka waktu tertentu.
4. Kepadatan penduduk adalah rasio banyaknya penduduk per kilometer persegi.
5. Rasio jenis kelamin adalah perbandingan antara penduduk laki-laki dan penduduk perempuan pada suatu wilayah dan waktu tertentu. Biasanya dinyatakan dengan banyaknya penduduk laki-laki untuk 100 penduduk perempuan.

*enumerated in their permanent place, but in the place where they were during the census. For the periods where the population census is not conducted, population projection is done to estimate population during those years. The population projection is an estimate based on the demographic components, such as birth, death, and migration. Indonesia's 2010–2035 population projection used the 2010 Population Census as the base population.*

2. *The population of Indonesia are all residents of the entire territory of Indonesia who have stayed for six months or longer, and those who intended to stay more than six months even though their length of stay is less than six months.*
3. *The growth rate of population is the number that show percentage of population growth within a specified period.*
4. *Population density is ratio of population per square kilometer.*
5. *Sex ratio is the ratio of males population to females population in a given area and time, usually expressed as the number of males for every 100 females.*

6. Distribusi penduduk adalah pola persebaran penduduk di suatu wilayah, baik berdasarkan batas-batas geografis maupun berdasarkan batas-batas administrasi pemerintahan.
7. Komposisi penduduk adalah pola persebaran penduduk menurut karakteristiknya, contoh: penduduk menurut kelompok umur, penduduk menurut jenis kelamin
8. Rumah tangga adalah seseorang atau sekelompok orang yang mendiami sebagian atau seluruh bangunan fisik/sensus dan biasanya tinggal bersama serta pengelolaan makan dari satu dapur. Yang dimaksud makan dari satu dapur adalah jika pengurusan kebutuhan sehari-harinya dikelola bersama-sama menjadi satu.
9. Anggota rumah tangga adalah semua orang yang biasanya bertempat tinggal di suatu rumah tangga, baik yang berada di rumah pada waktu pencacahan maupun yang sementara tidak ada.
10. Rata-rata anggota rumah tangga adalah angka yang menunjukkan rata-rata jumlah anggota rumah tangga per rumah tangga.
11. Istilah migrasi seumur hidup disebut bila provinsi tempat tinggal seseorang pada saat pencacahan berbeda dengan provinsi tempat lahirnya.
12. Istilah migrasi risen disebut
6. *Population distribution is the pattern of population distribution in an area, either by geographic boundaries or by government administrative boundaries.*
7. *Population composition is the pattern of population distribution by its characteristics, example: population by age group, population by sex*
8. *Household is an individual or group of people living in a physical/census building unit or part of it and usually commit on a common provision for food and other essentials of living. Common provision for food means one organizing daily needs for all of household members.*
9. *Household member are those who usually lives in a household regardless of their location at the time of enumeration.*
10. *Average household size is the average number of household members per household.*
11. *Lifetime migration terminology if someone's province of residence at the time of enumeration was different from his/her province of birthplace.*
12. *Recent migration terminology if*

- bila provinsi tempat tinggal seseorang pada saat pencacahan berbeda dengan provinsi tempat tinggalnya 5 tahun yang lalu.
13. Penduduk usia kerja adalah penduduk yang berumur 15 tahun ke atas.
  14. Angkatan kerja adalah penduduk usia kerja (15 tahun ke atas) yang bekerja, punya pekerjaan namun sementara tidak bekerja, dan pengangguran.
  15. Bekerja adalah kegiatan ekonomi yang dilakukan oleh seseorang dengan maksud memperoleh atau membantu memperoleh pendapatan atau keuntungan dan lamanya bekerja paling sedikit 1 jam secara terus menerus dalam seminggu yang lalu (termasuk pekerja keluarga tanpa upah yang membantu dalam suatu usaha/kegiatan ekonomi).
  16. Jumlah jam kerja seluruhnya adalah jumlah jam kerja yang digunakan untuk bekerja (tidak termasuk jam kerja istirahat resmi dan jam kerja yang digunakan untuk hal-hal di luar pekerjaan).
  17. Lapangan usaha adalah bidang kegiatan dari pekerjaan/tempat bekerja di mana seseorang bekerja. Klasifikasi lapangan usaha mengikuti Klasifikasi Baku Lapangan Usaha Indonesia (KBLI) dalam 1 digit.
  18. Status pekerjaan adalah kedudukan seseorang dalam unit usaha/kegiatan dalam melakukan
- someone's province of residence at the time of enumeration was different from his/her province of residence 5 years ago.*
13. *Working age population is persons of 15 years and over.*
  14. *Labor force or economically active are persons of 15 years and over, who in the previous week were working, temporarily absent from work but having jobs, and unemployment.*
  15. *Working is economic activity conducted by a person and intended to earn income by doing work or helping to do work at least one hour continuously during the reference week (including unpaid family worker/s for any economic activity).*
  16. *Total Working hours is the total hours spent by an employee to perform all jobs (excluding the time used for other activities which are not classified as work).*
  17. *Industry is field of a person's activity or establishment. The classification of industries follows the Indonesia Standard Industrial Classification (KBLI) in one digit.*
  18. *Employment status is the status of a person at his place of work or establishment where he was*

- pekerjaan.
19. Berusaha sendiri tanpa dibantu orang lain adalah bekerja atau berusaha dengan menanggung risiko secara ekonomis, yaitu dengan tidak kembalinya ongkos produksi yang telah dikeluarkan dalam rangka usahanya tersebut, serta tidak menggunakan pekerja dibayar maupun pekerja tak dibayar, termasuk yang sifat pekerjaannya memerlukan teknologi atau keahlian khusus.
  20. Berusaha dibantu buruh tidak tetap/buruh tidak dibayar adalah bekerja atau berusaha atas risiko sendiri, dan menggunakan buruh/pekerja tak dibayar dan atau buruh/pekerja tidak tetap.
  21. Berusaha dibantu buruh tetap/buruh dibayar adalah berusaha atas risiko sendiri dan mempekerjakan paling sedikit satu orang buruh/pekerja tetap yang dibayar.
  22. Buruh/karyawan/pegawai adalah seseorang yang bekerja pada orang lain atau instansi/kantor/perusahaan secara tetap dengan menerima upah/gaji baik berupa uang maupun barang. Buruh yang tidak mempunyai majikan tetap, tidak digolongkan sebagai buruh/karyawan, tetapi sebagai pekerja bebas. Seseorang dianggap memiliki majikan tetap jika memiliki 1 (satu) majikan (orang/rumah tangga) yang sama dalam sebulan terakhir, khusus pada sector bangunan atasannya
- employed.*
19. *Own-account worker is a person who works at his own risk without assisted by paid per mount worker or unpaid worker include technical job or skill job.*
  20. *Employer assisted by temporary workers/unpaid worker is a person who works at his own risk and assisted by temporary worker/unpaid worker.*
  21. *Employer assisted by permanent workers/paid workers is a person who does their business at their own risk at least one assisted by paid permanent worker.*
  22. *Employee is a person who work permanently for other people or institution/office/ company and gains some money/cash or goods as wage/salary. Labor who have no permanent employer is not categorized as a laborer/ worker/ employee but casual worker. A laborers in general is considered to have a permanent employer if he has the same employer during the past month, particularly for building construction sector is 3 months. If the employer is an institution, more than 1 (one)*



tiga bulan. Apabila majikannya instansi/lembaga, boleh lebih dari satu.

23. Pekerja bebas adalah seseorang yang bekerja pada orang lain/ majikan/institusi yang tidak tetap (lebih dari 1 majikan dalam sebulan terakhir) di usaha pertanian baik berupa usaha rumah tangga maupun bukan usaha rumah tangga, ataupun di nonpertanian atas dasar balas jasa dengan menerima upah atau imbalan baik berupa uang maupun barang, dan baik dengan sistem pembayaran harian maupun borongan.
24. Pekerja tak dibayar adalah seseorang yang bekerja membantu usaha untuk memperoleh penghasilan/keuntungan yang dilakukan oleh salah seorang anggota rumah tangga atau bukan anggota rumah tangga tanpa mendapat upah/gaji baik berupa uang maupun barang.

*employer is allowed.*

23. *Casual employee is a person who does not work permanently for other people/employer/institution (more than 1 employer during the last 1 month) in agricultural sector, either home industry or not home industry, or in non-agricultural sector based on remuneration paid with money or goods, and based on daily or contact payment system.*
24. *Unpaid worker is a person who intended to work without pay either with money or good, in an establishment run by other members of the family, relative or neighbor.*

**ULASAN**

**DESCRIPTION**

Jumlah penduduk Kabupaten Tanah Laut berdasarkan hasil Proyeksi Penduduk Interim 2020-2023 (pertengahan tahun/Juni) sebesar 354.340 jiwa dengan laju pertumbuhan 1,15 persen dari tahun 2020. Rasio jenis kelamin pada tahun 2021 sebesar 105,30 yang berarti jumlah penduduk laki-laki lebih besar daripada jumlah penduduk perempuan atau dari 100 perempuan terdapat sekitar 105 penduduk laki-laki.

*Population at Tanah Laut Regency in 2021 based on the result of Interim Population Projection 2020-2023 (mid year/June) are 354,340 person with Population Growth Rate 1.15 percent since 2020. Sex ratio are 105.30 means male population are bigger than female or every 100 female there are about 105 male.*

Kecamatan yang memiliki jumlah penduduk terbanyak adalah kecamatan Pelaihari dimana sekitar 22,19 persen penduduk Kabupaten Tanah Laut tinggal di kecamatan ini. Kecamatan ini juga merupakan kecamatan paling padat penduduk dengan kepadatan sekitar 207 jiwa per km<sup>2</sup>.

*Subdistrict with the largest population are Pelaihari Subdistrict, about 22.19 percent of population at Tanah Laut Regency are living here. Pelaihari Subdistrict also have the most population density, it is around 207 person every square km.*

Kecamatan Kurau merupakan kecamatan dengan jumlah penduduk paling sedikit yaitu sebesar 13.783 jiwa. Kecamatan dengan kepadatan penduduk paling sedikit adalah kecamatan Batu Ampar dengan kepadatan sekitar 51 jiwa per km<sup>2</sup>.

*Kurau Subdistrict had the smallest population with 13.783 person. Subdistrict with the smallest population density is Batu Ampar Subdistrict with 51 person every square km.*

Berdasarkan data dari Dinas Tenaga Kerja, Transmigrasi dan Sosial jumlah pencari kerja terdaftar di Kabupaten Tanah Laut pada tahun 2021 sebesar 1.144 orang.

*Based on record from Manpower, Transmigration and Social Services number of job applicant in 2021 at Tanah Laut Regency are 1,144 person.*

Latar belakang pendidikan dari pencari kerja ini sebagian besar adalah lulusan SMA/Sederajat yakni 501 orang, disusul lulusan SMK sebesar 418 orang.

*Based on level of education the largest of job applicant is Senior High School graduated with amount of 501 persons, Vocational High School graduated about 418 persons.*

<https://tanahlautkab.bps.go.id>

**Gambar 3.1**  
**Figures**

**Persentase Jumlah Penduduk Berumur 15 Tahun Ke Atas yang Bekerja Selama Seminggu yang Lalu Menurut Lapangan Pekerjaan Utama dan Jenis Kelamin di Kabupaten Tanah Laut, 2021**  
*Percentage of Population Aged 15 Years and Over Who Worked During the Previous Week by Main Industry and Sex in Tanah Laut Regency, 2021*



Sumber/Source: BPS, Survei Angkatan Kerja Nasional (Sakernas) Agustus/BPS-Statistics Indonesia, August National Labor Force Survey

### 3.1 PENDUDUK POPULATION

**Tabel**  
**Table** 3.1.1

**Penduduk, Laju Pertumbuhan Penduduk, Distribusi Persentase Penduduk, Kepadatan Penduduk, Rasio Jenis Kelamin Penduduk Menurut Kecamatan di Kabupaten Tanah Laut, 2020 dan 2021**

*Population, Population Growth Rate, Percentage Distribution of Population, Population Density, and Population Sex Ratio by Subdistrict in Tanah Laut Regency, 2020 and 2021*

Kecamatan Subdistrict	Penduduk (jiwa) Population (person)		Laju Pertumbuhan Penduduk per Tahun 2020–2021 Annual Population Growth Rate (%) 2020-2021	
	2020 <sup>1</sup>	2021 <sup>2</sup>	2010-2020 <sup>3</sup>	2020-2021 <sup>4</sup>
(1)	(2)	(3)	(4)	(5)
Panyipatan	25 135	25 544	1,68	1,22
Takisung	32 378	32 818	1,42	1,02
Kurau	13 580	13 783	1,56	1,12
Bumi Makmur	13 765	13 960	1,48	1,06
Bati-Bati	44 737	45 350	1,43	1,03
Tambang Ulang	17 797	18 092	1,72	1,24
Pelaihari	77 246	78 634	1,85	1,34
Bajuin	19 150	19 480	1,78	1,29
Batu Ampar	27 557	28 000	1,67	1,20
Jorong	34 553	35 124	1,71	1,24
Kintap	43 068	43 555	1,19	0,85
<b>Tanah Laut</b>	<b>348 966</b>	<b>354 340</b>	<b>1,59</b>	<b>1,15</b>

Lanjutan Tabel/*Continued Table* 3.1.1

Kecamatan Subdistrict	Persentase Penduduk Percentage of Total Population		Kepadatan Penduduk per km <sup>2</sup> Population Density per sq.km	
	2020 <sup>1</sup>	2021 <sup>2</sup>	2020 <sup>1</sup>	2021 <sup>2</sup>
(1)	(6)	(7)	(8)	(9)
Panyipatan	7,20	7,21	75	76
Takisung	9,28	9,26	94	96
Kurau	3,89	3,89	107	109
Bumi Makmur	3,94	3,94	98	99
Bati-Bati	12,82	12,80	191	193
Tambang Ulang	5,10	5,11	111	113
Pelaihari	22,14	22,19	204	207
Bajuin	5,49	5,50	98	99
Batu Ampar	7,90	7,90	50	51
Jorong	9,90	9,91	55	56
Kintap	12,34	12,29	80	81
<b>Tanah Laut</b>	<b>100</b>	<b>100,00</b>	<b>96</b>	<b>98</b>

Lanjutan Tabel/Continued Table 3.1.1

Kecamatan Subdistrict	Rasio Jenis Kelamin Population Sex Ratio	
	2020 <sup>1</sup>	2021 <sup>2</sup>
(1)	(10)	(11)
Panyipatan	103,0	103,3
Takisung	104,3	104,5
Kurau	102,8	103,0
Bumi Makmur	103,9	104,1
Bati-Bati	104,8	104,7
Tambang Ulang	105,6	105,7
Pelaihari	103,6	103,5
Bajuin	106,2	106,2
Batu Ampar	107,7	107,7
Jorong	107,7	107,2
Kintap	108,5	108,1
<b>Tanah Laut</b>	<b>105,3</b>	<b>105,3</b>

Catatan/Note: <sup>1</sup> Hasil Sensus Penduduk (SP) 2020 (September)/ The result of 2020 Population Census (September)

<sup>2</sup> Hasil Proyeksi Penduduk Interim 2020-2023 (Pertengahan tahun/Juni)/ The result of Interim Population Projection 2020-2023 (mid year/June)

<sup>3</sup> Laju pertumbuhan penduduk dihitung berdasarkan penduduk tahun 2010 (Mei) dibandingkan dengan penduduk tahun 2020 (September)/ The growth rate refers to the change of the population in 2010 (May) to the population in 2020 (September)

<sup>4</sup> Laju pertumbuhan penduduk dihitung berdasarkan penduduk tahun 2020 (September) dibandingkan dengan penduduk tahun 2021 (Juni)/ The growth rate refers to the change of the population in 2020 (September) to the population in 2021 (June)

<sup>5</sup> Luas kecamatan berdasarkan Peraturan Menteri Dalam Negeri Nomor 137 Tahun 2018 tanggal 29 Desember 2018/ Subdistrict area based on Minister of Home Affairs Regulation Number 137/2018, December 29, 2018

Sumber/Source: BPS dan Kementerian Dalam Negeri/ BPS-Statistics Indonesia and Ministry of Home Affairs

**Tabel**  
**Table** 3.1.2

**Jumlah Penduduk Menurut Kelompok Umur dan Jenis Kelamin di Kabupaten Tanah Laut, 2021**  
*Population by Age Group and Sex in Tanah Laut Regency, 2021*

Kelompok Umur Age Group	Jenis Kelamin/Sex		
	Laki-Laki Male	Perempuan Female	Jumlah Total
(1)	(2)	(3)	(4)
0-4	16 277	15 663	31 940
5-9	17 136	16 594	33 730
10-14	15 427	14 462	29 889
15-19	14 623	13 386	28 009
20-24	14 412	13 966	28 378
25-29	14 716	14 069	28 785
30-34	14 662	14 318	28 980
35-39	14 642	14 154	28 796
40-44	13 966	13 079	27 045
45-49	12 232	11 359	23 591
50-54	10 121	9 503	19 624
55-59	8 287	7 813	16 100
60-64	6 311	5 629	11 940
65-69	4 560	4 069	8 629
70-74	2 283	2 321	4 604
75+	2 051	2 249	4 300
<b>Tanah Laut</b>	<b>181 706</b>	<b>172 634</b>	<b>354 340</b>

Catatan/Note: Hasil Proyeksi Penduduk Interim 2020-2023 (Pertengahan tahun/June)/ *The result of Interim Population Projection 2020-2023 (mid year/June)*

Sumber/Source: BPS/ BPS-Statistics Indonesia



**Tabel 3.1.3** Penduduk Menurut Kecamatan dan Jenis Kelamin di Kabupaten Tanah Laut, 2021  
**Table 3.1.3** Population by Subdistrict and Sex in Tanah Laut Regency, 2021

Kecamatan Subdistrict	Jenis Kelamin/Sex		
	Laki-Laki Male	Perempuan Female	Jumlah Total
(1)	(2)	(3)	(4)
Panyipatan	12 977	12 567	25 544
Takisung	16 772	16 046	32 818
Kurau	6 993	6 790	13 783
Bumi Makmur	7 120	6 840	13 960
Bati-Bati	23 200	22 150	45 350
Tambang Ulang	9 296	8 796	18 092
Pelaihari	40 000	38 634	78 634
Bajuin	10 031	9 449	19 480
Batu Ampar	14 518	13 482	28 000
Jorong	18 171	16 953	35 124
Kintap	22 628	20 927	43 555
<b>Tanah Laut</b>	<b>181 706</b>	<b>172 634</b>	<b>354 340</b>

Catatan/Note: Hasil Proyeksi Penduduk Interim 2020-2023 (Pertengahan tahun/Juni)/ The result of Interim Population Projection 2020-2023 (mid year/June)

Sumber/Source: BPS/ BPS-Statistics Indonesia

**Tabel 3.1.4** Proporsi Penduduk Usia 10 Tahun Ke Atas Menurut Status Perkawinan di Kabupaten Tanah Laut, 2021  
*People Aged 10 Years or Overs According to Marriage Status in Tanah Laut Regency, 2021*

Kelompok Umur <i>Age Group</i>	Belum Kawin <i>Not Yet Married</i>	Kawin <i>Married</i>	Cerai Hidup <i>Divorced</i>	Cerai Mati <i>Widow</i>	Jumlah <i>Total</i>
(1)	(2)	(3)	(4)	(5)	(6)
<b>Laki-Laki/Male</b>					
< 25	46,48	2,38	-	-	14,28
25-49	12,44	30,27	19,75	1,14	23,61
50+	1,02	17,54	20,97	17,77	13,11
<b>Perempuan/Female</b>					
< 25	37,37	5,93	6,57	-	14,25
25-49	2,68	31,85	23,60	5,33	22,27
50+	-	12,02	29,12	75,76	12,48
<b>Jumlah/Total</b>	<b>100,00</b>	<b>100,00</b>	<b>100,00</b>	<b>100,00</b>	<b>100,00</b>

Sumber/Source: BPS, Survei Sosial Ekonomi Nasional (Susenas)/BPS-Statistics Indonesia, National Socioeconomic Survey

**Tabel 3.1.5** Proporsi Penduduk Perempuan Usia 25 Tahun Ke Atas Yang Pernah Kawin Menurut Usia Pernikahan di Kabupaten Tanah Laut, 2021  
**Table** 3.1.5 Percentage of 25 Years or Over Women by First Marriage Age in Tanah Laut Regency, 2021

Usia Perkawinan Pertama First Marriage Age	Persentase Percentage
(1)	(2)
< 16	4,79
16 – 24	70,91
25+	24,3
<b>Singular Mean At First Marriage</b>	<b>21,38</b>

Sumber/Source: BPS, Survei Sosial Ekonomi Nasional (Susenas)/BPS-Statistics Indonesia, National Socioeconomic Survey

### 3.2 KETENAGAKERJAAN EMPLOYMENT

**Tabel 3.2.1** Persentase Penduduk Berumur 15 Tahun Keatas Menurut Jenis Kegiatan Selama Seminggu yang Lalu dan Jenis Kelamin di Kabupaten Tanah Laut, 2021  
*Percentage Population Aged 15 Years and Over by Type of Activity During The Previous Week and Sex in Tanah Laut Regency, 2021*

Kegiatan Utama <i>Main Activity</i>	Jenis Kelamin/Sex		
	Laki-Laki <i>Male</i>	Perempuan <i>Female</i>	Laki-Perempuan <i>Male+Female</i>
(1)	(2)	(3)	(4)
<b>I. Angkatan Kerja/<i>Economically Active</i></b>			
1. Bekerja/ <i>Working</i>	85,07	53,52	69,73
2. Pengangguran Terbuka/ <i>Unemployment</i>	3,25	1,79	2,54
<b>II. Bukan Angkatan Kerja/<i>Not Economically Active</i></b>			
1. Sekolah/ <i>Attending School</i>	6,87	8,13	7,48
2. Mengurus Rumah Tangga/ <i>Housekeeping</i>	2,76	35,43	18,65
3. Lainnya/ <i>Others</i>	2,05	1,12	1,60
<b>Jumlah/<i>Total</i></b>	<b>100,00</b>	<b>100,00</b>	<b>100,00</b>

Sumber/*Source*: BPS, Survei Angkatan Kerja Nasional (Sakernas) Agustus/BPS-Statistics Indonesia, August National Labor Force Survey

**Tabel**  
**Table** 3.2.2

**Persentase Penduduk Berumur 15 Tahun ke Atas Menurut Pendidikan Tertinggi yang Ditamatkan dan Jenis Kegiatan Selama Seminggu yang Lalu di Kabupaten Tanah Laut, 2021**

*Percentage Population 15 Years of Age and Over by Educational Attainment and Type of Activity During the Previous Week in Tanah Laut Regency, 2021*

Pendidikan Tertinggi yang Ditamatkan <sup>1</sup> <i>Educational Attainment<sup>1</sup></i>	Angkatan Kerja/Economically Active			Persentase Bekerja terhadap Angkatan Kerja <i>Percentage of Working to Economically Active</i>
	Bekerja Working	Pengangguran <sup>2</sup> <i>Unemployment<sup>2</sup></i>	Jumlah Angkatan Kerja <i>Total of Economically Active</i>	
(1)	(2)	(3)	(4)	(5)
0	45,21	21,36	44,38	98,31
1	20,97	11,42	20,63	98,05
2	24,43	56,61	25,56	92,21
3	9,39	10,61	9,43	96,05
<b>Jumlah/Total</b>	<b>100,00</b>	<b>100,00</b>	<b>100,00</b>	<b>96,48</b>

Lanjutan Tabel/*Continued Table 3.2.2*

Pendidikan Tertinggi yang Ditamatkan <sup>1</sup> <i>Educational Attainment<sup>1</sup></i>	Bukan Angkatan Kerja <i>Not Economically Active</i>	Jumlah <i>Total</i>	Persentase Angkatan Kerja terhadap Penduduk Usia Kerja <i>Percentage of Economically Active to Working Age Population</i>
(1)	(6)	(7)	(8)
0	44,94	44,53	72,01
1	33,09	24,09	61,90
2	20,25	24,09	76,69
3	1,72	7,29	93,48
<b>Jumlah/Total</b>	<b>100,00</b>	<b>100,00</b>	<b>72,27</b>

Catatan/Note: <sup>1</sup> 0. ≤ Sekolah Dasar (SD)/≤ *Primary School*  
 1. Sekolah Menengah Pertama/*Junior High School*  
 2. Sekolah Menengah Atas/*Senior High School*  
 3. Perguruan Tinggi/*Collage*  
<sup>2</sup> 1. Mencari pekerjaan/*Looking for work*  
 2. Mempersiapkan usaha/*Establishing a new business/firm*  
 3. Merasa tidak mungkin mendapat pekerjaan/*Feeling Hopeless in looking for work (discouraged job seekers)*  
 4. Sudah punya pekerjaan tetapi belum mulai bekerja/*Having job already but not starting to work yet*  
 Sumber/Source: BPS, Survei Angkatan Kerja Nasional (Sakernas) Agustus/BPS-Statistics Indonesia, August National Labor Force Survey

**Tabel**  
**Table** 3.2.3**Persentase Penduduk Berumur 15 Tahun Ke Atas yang Bekerja Selama Seminggu yang Lalu Menurut Status Pekerjaan Utama dan Jenis Kelamin di Kabupaten Tanah Laut, 2021****Percentage Population 15 Years of Age and Over who Worked During The Previous Week by Main Employment Status and Sex in Tanah Laut Regency, 2021**

<b>Status Pekerjaan Utama</b> <b>Main Employment Status</b>	<b>Laki-Laki</b> <b>Male</b>	<b>Perempuan</b> <b>Female</b>	<b>Jumlah</b> <b>Total</b>
(1)	(2)	(3)	(4)
Berusaha sendiri <i>Own account worker</i>	19,64	25,17	21,70
Berusaha dibantu buruh tidak tetap/buruh tidak dibayar <i>Employer assisted by temporary worker/unpaid worker</i>	18,99	11,47	16,18
Berusaha dibantu buruh tetap/buruh dibayar <i>Employer assisted by permanent worker/paid worker</i>	2,77	0,00	1,74
Buruh/Karyawan/Pegawai/ <i>Employee</i>	39,41	28,76	35,44
Pekerja bebas <i>Casual worker</i>	13,16	3,74	9,64
Pekerja keluarga/tak dibayar <i>Family worker/unpaid worker</i>	6,03	30,86	15,30
<b>Jumlah/Total</b>	<b>100,00</b>	<b>100,00</b>	<b>100,00</b>

Sumber/Source: BPS, Survei Angkatan Kerja Nasional (Sakernas) Agustus/BPS-Statistics Indonesia, August National Labor Force Survey

**Tabel** 3.2.4  
**Table**

**Persentase Penduduk Berumur 15 Tahun Keatas yang Bekerja Selama Seminggu yang Lalu Menurut Kelompok Umur dan Jenis Kelamin di Kabupaten Tanah Laut, 2021**  
*Percentage Aged 15 Years and Over Who Worked During the Previous Week by Age Group and Sex in Tanah Laut Regency, 2021*

Kelompok Umur Age Group	Jenis Kelamin/Sex		Jumlah Total
	Laki-Laki Male	Perempuan Female	
(1)	(2)	(3)	(4)
15–24	11,89	11,89	10,46
25–30	13,52	13,52	14,23
31–34	10,67	10,67	8,13
35–44	22,98	22,98	24,70
45–54	20,39	20,39	22,84
55–59	7,88	7,88	8,02
60–64	5,47	5,47	4,57
65+	7,20	7,20	7,06
<b>Jumlah/Total</b>	<b>100,00</b>	<b>100,00</b>	<b>100,00</b>

Sumber/Source: BPS, Survei Angkatan Kerja Nasional (Sakernas) Agustus/BPS-Statistics Indonesia, August National Labor Force Survey



**Tabel**  
**Table** 3.2.5

**Persentase Jumlah Penduduk Berumur 15 Tahun Ke Atas yang Bekerja Selama Seminggu yang Lalu Menurut Lapangan Pekerjaan Utama dan Jenis Kelamin di Kabupaten Tanah Laut, 2021**

*Percentage of Population Aged 15 Years and Over Who Worked During the Previous Week by Main Industry and Sex in Tanah Laut Regency, 2021*

Lapangan Pekerjaan Utama <sup>1</sup> Main Industry <sup>1</sup>	Jenis Kelamin/Sex		
	Laki-Laki Male	Perempuan Female	Jumlah Total
(1)	(2)	(3)	(4)
1	53,44	41,04	48,82
2	5,77	0,00	3,62
3	5,62	5,93	5,74
4	0,94	0,00	0,59
5	8,22	0,39	5,30
6	13,40	29,86	19,54
7	3,33	0,50	2,28
8	1,35	0,60	1,07
9	7,92	21,68	13,05
<b>Jumlah/Total</b>	<b>100,00</b>	<b>100,00</b>	<b>100,00</b>

- Catatan/Note:
- 1 Pertanian, Kehutanan, Perburuan, dan Perikanan/Agriculture, Forestry, Hunting, and Fisheries
  - 2 Pertambangan dan Penggalian/Mining and Quarrying
  - 3 Industri Pengolahan/Manufacturing Industry
  - 4 Listrik, Gas, dan Air/Electricity, Gas, and Water
  - 5 Bangunan/Construction
  - 6 Perdagangan Besar, Eceran, Rumah Makan, dan Hotel/Wholesale Trade, Retail Trade, Restaurants, and Hotels
  - 7 Angkutan, Pergudangan, dan Komunikasi/Transportation, Warehousing, and Communication
  - 8 Keuangan, Asuransi, Usaha Persewaan Bangunan, Tanah, dan Jasa Perusahaan/Financial, Insurance, Real Estate, and Business Services and Business Service
  - 9 Jasa Kemasyarakatan, Sosial, dan Perorangan/Community, Social, and Personal Services

Sumber/Source: BPS, Survei Angkatan Kerja Nasional (Sakernas) Agustus/BPS-Statistics Indonesia, August National Labor Force Survey

**Tabel** 3.2.6  
**Table**

**Persentase Jumlah Penduduk Berumur 15 Tahun Ke Atas yang Bekerja Selama Seminggu yang Lalu Menurut Jumlah Jam Kerja Seluruhnya dan Jenis Kelamin di Kabupaten Tanah Laut, 2021**  
*Percentage of Population Aged 15 Years and Over Who Worked During the Previous Week by Total Working Hours and Sex in Tanah Laut Regency, 2021*

Jumlah Jam Kerja Seluruhnya (jam) Total Working Hours (hours)	Jenis Kelamin/Sex		
	Laki-Laki Male	Perempuan Female	Jumlah Total
(1)	(2)	(3)	(4)
0 <sup>1</sup>	1,35	2,28	1,70
1–14	7.70	20.52	12.48
15–24	13.57	17.64	15.09
25–34	13.30	16.76	14.59
35–40	17.81	12.46	15.81
41+	46.28	30.35	40.33
<b>Jumlah/Total</b>	<b>100.00</b>	<b>100.00</b>	<b>100.00</b>

Catatan/Note: <sup>1</sup> Sementara tidak bekerja/Temporarily out of work

Sumber/Source: BPS, Survei Angkatan Kerja Nasional (Sakernas) Agustus/BPS-Statistics Indonesia, August National Labor Force Survey

**Tabel**  
**Table** 3.2.7**Persentase Jumlah Penduduk Berumur 15 Tahun Ke Atas yang Bekerja Selama Seminggu yang Lalu Menurut Jumlah Jam Kerja Pada Pekerjaan Utama dan Jenis Kelamin di Kabupaten Tanah Laut, 2021***Percentage of Population Aged 15 Years and Over Who Worked During the Previous Week by Number of Working Hours on Main Industry and Sex in Tanah Laut Regency, 2021*

Jumlah Jam Kerja Pada Pekerjaan Utama (jam) Number of Working Hours on Main Industry (hours)	Jenis Kelamin/Sex		
	Laki-Laki Male	Perempuan Female	Jumlah Total
(1)	(2)	(3)	(4)
0 <sup>1</sup>	1,35	2,28	1,70
1–14	9,46	21,33	13,89
15–24	15,49	19,52	16,99
25–34	15,64	15,74	15,68
35–40	18,48	11,96	16,05
41+	39,58	29,17	35,69
<b>Jumlah/Total</b>	<b>100,00</b>	<b>100,00</b>	<b>100,00</b>

Catatan/Note: <sup>1</sup> Sementara tidak bekerja/Temporarily out of work

Sumber/Source: BPS, Survei Angkatan Kerja Nasional (Sakernas) Agustus/BPS-Statistics Indonesia, August National Labor Force Survey

**Tabel**  
**Table** 3.2.8

**Penyediaan, Penerimaan, Dan Pendaftaran Tenaga Kerja Dirinci Per Bulan Di Kabupaten Tanah Laut, 2021**  
**Number of Registration, Placement, Abolished and Not Yet Placed of Job Applicants by Month in Tanah Laut Regency, 2021**

<b>Bulan</b> <b>Month</b>	<b>Sisa Bulan</b> <b>Lalu</b> <b>From Last</b> <b>Month</b>	<b>Pendaftaran</b> <b>Bulan ini</b> <b>Registration</b>	<b>Penempatan</b> <b>Bulan ini</b> <b>Placement</b>	<b>Penghapusan</b> <b>Bulan ini</b> <b>Abolished</b>	<b>Belum</b> <b>Ditempatkan</b> <b>Not Yet Placed</b>
(1)	(2)	(3)	(4)	(5)	(6)
Januari/January	3916	74	-	200	3 790
Februari/February	3 790	100	-	76	3 814
Maret/March	3 814	140	16	115	3 823
April/April	3 823	67	6	209	3 675
Mei/May	3 675	100	62	242	3 471
Juni/June	3 471	148	4	231	3 384
Juli/July	3 384	95	24	209	3 246
Agustus/August	3 246	67	4	118	3 191
September/September	3 191	107	4	129	3 165
Oktober/October	3 165	82	8	107	3 132
November/November	3 132	104	6	65	3 165
Desember/December	3 165	60	82	82	3 061

Sumber/Source: Dinas Tenaga Kerja dan Perindustrian Kabupaten Tanah Laut/Department of Labor and Industry of Tanah Laut Regency

**Tabel 3.2.9** Jumlah Pencari Kerja Terdaftar Menurut Tingkat Pendidikan Tertinggi yang Ditamatkan dan Jenis Kelamin di Kabupaten Tanah Laut, 2021  
**Number of Registered Job Applicants by Educational Attainment and Sex in Tanah Laut Regency, 2021**

Pendidikan Tertinggi yang Ditamatkan Educational Attainment	Jenis Kelamin/Sex		
	Laki-Laki Male	Perempuan Female	Jumlah Total
(1)	(2)	(3)	(4)
Tidak/Belum Pernah Sekolah No Schooling	-	-	-
Tidak/Belum Tamat SD Not Yet Completed Primary School	-	-	-
Sekolah Dasar/Primary School	8	3	11
Sekolah Menengah Pertama Junior High School	40	9	49
Sekolah Menengah Atas Senior High School	340	161	501
Sekolah Menengah Kejuruan/Vocational Senior High School	304	114	418
Diploma I/II/III/Akademi	46	22	68
Diploma I/II/III/Academy	46	22	68
Universitas/University	42	55	97
<b>Jumlah/Total</b>	<b>780</b>	<b>364</b>	<b>1 144</b>

Sumber/Source: Dinas Tenaga Kerja dan Perindustrian Kabupaten Tanah Laut/Department of Labor and Industry of Tanah Laut Regency

**Tabel**  
**Table** 3.2.10

**Jumlah Pencari Kerja Terdaftar Menurut Jenis Kelamin dan Bulan di Kabupaten Tanah Laut, 2021**  
**Number of Registered Job Applicants by Sex and Month in Tanah Laut Regency, 2021**

Bulan Month	Jenis Kelamin/Sex		
	Laki-Laki Male	Perempuan Female	Jumlah Total
(1)	(2)	(3)	(4)
Januari/January	66	8	74
Februari/February	82	18	100
Maret/March	84	56	140
April/April	45	22	67
Mei/May	56	44	100
Juni/June	83	65	148
Juli/July	67	28	95
Agustus/August	49	18	67
September/September	72	35	107
Oktober/October	61	21	82
November/November	79	25	104
Desember/December	36	24	60
<b>Jumlah/Total</b>	<b>780</b>	<b>364</b>	<b>1 144</b>

Sumber/Source: Dinas Tenaga Kerja dan Perindustrian Kabupaten Tanah Laut/Department of Labor and Industry of Tanah Laut Regency

**Tabel**  
**Table** 3.2.11

**Penempatan Pencari Kerja Teradaftar Menurut Tingkat Pendidikan Tertinggi yang Ditamatkan dan Jenis Kelamin di Kabupaten Tanah Laut, 2021**  
*Placement of Registered Job Applicants by Educational Attainment and Sex in Tanah Laut Regency, 2021*

Pendidikan Tertinggi yang Ditamatkan <i>Educational Attainment</i>	Jenis Kelamin/Sex		
	Laki-Laki <i>Male</i>	Perempuan <i>Female</i>	Jumlah <i>Total</i>
(1)	(2)	(3)	(4)
Tidak/Belum Pernah Sekolah <i>No Schooling</i>	-	-	-
Tidak/Belum Tamat SD <i>Not Yet Completed Primary School</i>	-	-	-
Sekolah Dasar/Primary School	-	-	-
Sekolah Menengah Pertama <i>Junior High School</i>	-	-	-
Sekolah Menengah Atas <i>Senior High School</i>	29	7	36
Sekolah Menengah Kejuruan/Vocational <i>Senior High School</i>	32	8	40
Diploma I/II/III/Akademi	56	75	131
Diploma I/II/III/Academy	56	75	131
Universitas/University	6	3	9
<b>Jumlah/Total</b>	<b>123</b>	<b>93</b>	<b>216</b>

Sumber/Source: Dinas Tenaga Kerja dan Perindustrian Kabupaten Tanah Laut/Department of Labor and Industry of Tanah Laut Regency

**Tabel**  
**Table** 3.2.12

**Jumlah Pencari Kerja Terdaftar Yang Dihapuskan Menurut Tingkat Pendidikan Tertinggi yang Ditamatkan dan Jenis Kelamin di Kabupaten Tanah Laut, 2021**  
***Abolished Registered Job Applicants by Educational Attainment and Sex in Tanah Laut Regency, 2021***

Pendidikan Tertinggi yang Ditamatkan Educational Attainment	Jenis Kelamin/Sex		
	Laki-Laki Male	Perempuan Female	Jumlah Total
(1)	(2)	(3)	(4)
Tidak/Belum Pernah Sekolah No Schooling	-	-	-
Tidak/Belum Tamat SD Not Yet Completed Primary School	-	-	-
Sekolah Dasar/Primary School	32	40	72
Sekolah Menengah Pertama Junior High School	70	35	105
Sekolah Menengah Atas Senior High School	390	229	619
Sekolah Menengah Kejuruan/Vocational Senior High School	365	164	529
Diploma I/II/III/Akademi	64	70	134
Diploma I/II/III/Academy	64	70	134
Universitas/University	112	212	324
<b>Jumlah/Total</b>	<b>1 033</b>	<b>750</b>	<b>1 783</b>

Sumber/Source: Dinas Tenaga Kerja dan Perindustrian Kabupaten Tanah Laut/Department of Labor and Industry of Tanah Laut Regency



**Tabel**  
**Table** 3.2.13

**Pencari Kerja Terdaftar, Lowongan Kerja Terdaftar, dan Penempatan/Pemenuhan Tenaga Kerja Menurut Kecamatan dan Jenis Kelamin di Kabupaten Tanah Laut, 2021**

*Number of Registered Job Applicants, Registered Job Vacancies, and Placement of Workers by Subdistrict and Sex in Tanah Laut Regency, 2021*

Kecamatan Subdistrict	Pencari Kerja Terdaftar Registered Job Applicants		
	Laki-Laki Male	Perempuan Female	Jumlah Total
(1)	(2)	(3)	(4)
Panyipatan	44	22	66
Takisung	77	27	104
Kurau	38	12	50
Bumi Makmur	25	8	33
Bati-Bati	88	40	128
Tambang Ulang	49	22	71
Pelaihari	240	139	379
Bajuin	39	17	56
Batu Ampar	67	35	102
Jorong	44	18	62
Kintap	69	24	93
<b>Jumlah/Total</b>	<b>780</b>	<b>364</b>	<b>1 144</b>

Lanjutan Tabel/*Continued Table* 3.2.13

Kecamatan <i>Subdistrict</i>	Lowongan Kerja Terdaftar <i>Registered Job Vacancies</i>		
	Laki-Laki <i>Male</i>	Perempuan <i>Female</i>	Jumlah <i>Total</i>
(1)	(2)	(3)	(4)
Panyipatan	-	-	-
Takisung	-	-	-
Kurau	-	-	-
Bumi Makmur	-	-	-
Bati-Bati	31	14	45
Tambang Ulang	2	1	3
Pelaihari	65	49	114
Bajuin	3	-	3
Batu Ampar	-	-	-
Jorong	10	5	15
Kintap	53	2	55
<b>Jumlah/<i>Total</i></b>	<b>164</b>	<b>71</b>	<b>235</b>

Lanjutan Tabel/Continued Table 3.2.13

Kecamatan Subdistrict	Penempatan/Pemenuhan Tenaga Kerja Placement of Workers		
	Laki-Laki Male	Perempuan Female	Jumlah Total
(1)	(2)	(3)	(4)
Panyipatan	1	5	6
Takisung	-	3	3
Kurau	2	3	5
Bumi Makmur	1	3	4
Bati-Bati	43	24	67
Tambang Ulang	-	3	3
Pelaihari	42	34	76
Bajuin	3	2	5
Batu Ampar	1	2	3
Jorong	5	5	10
Kintap	25	9	34
<b>Jumlah/Total</b>	<b>123</b>	<b>93</b>	<b>216</b>

Sumber/Source: Dinas Tenaga Kerja dan Perindustrian Kabupaten Tanah Laut/Department of Labor and Industry of Tanah Laut Regency

# 04

## SOSIAL DAN KESEJAHTERAAN RAKYAT SOCIAL AND WELFARE



Kabupaten Tanah Laut memiliki



**381** Sekolah dasar  
hingga menengah atas



**19** Puskesmas



**283** Masjid



**PENJELASAN TEKNIS**

1. Tidak/belum pernah sekolah adalah mereka yang tidak pernah atau belum pernah terdaftar dan tidak pernah atau belum pernah aktif mengikuti pendidikan di suatu jenjang pendidikan formal. Termasuk juga yang tamat/belum tamat taman kanak-kanak tetapi tidak melanjutkan ke sekolah dasar.
2. Masih bersekolah adalah mereka yang terdaftar dan aktif mengikuti pendidikan formal dan nonformal (Paket A, B, atau C), baik pendidikan dasar, menengah maupun pendidikan tinggi. Bagi mahasiswa yang sedang cuti dianggap masih bersekolah.
3. Tidak bersekolah lagi adalah mereka yang pernah terdaftar dan aktif mengikuti pendidikan di suatu jenjang pendidikan formal dan nonformal (Paket A, B, atau C), tetapi pada saat pencacahan tidak lagi terdaftar dan tidak aktif mengikuti pendidikan.
4. Tamat sekolah adalah menyelesaikan pelajaran yang ditandai dengan lulus ujian akhir pada kelas atau tingkat terakhir suatu jenjang pendidikan di sekolah negeri maupun swasta dengan mendapatkan tanda tamat belajar/ijazah. Seseorang yang belum mengikuti pelajaran pada kelas tertinggi tetapi telah mengikuti ujian akhir dan lulus dianggap tamat sekolah.

**TECHNICAL NOTES**

1. *Not/never attending school is someone who has never attended or never been registered in a formal education, such as primary, secondary, and tertiary education. Those who just completed kindergarten are considered as never attended school.*
2. *Attending school is someone who is currently attending primary, secondary, or tertiary education, including package A, package B, or package C. College student who postpones his/her study is considered as attending school.*
3. *Not attending school anymore is someone who had enrolled and participated in formal and nonformal education in the past including package A, package B, or package C, but currently does not attend school.*
4. *Completed particular level of education is someone who has completed particular level of education in private or public school and accepting graduation certificate. Someone who has never attended the highest grade but passed the final exam is considered as completed particular level of education.*

5. Dapat membaca dan menulis artinya dapat membaca dan menulis kata-kata/kalimat sederhana dengan suatu aksara tertentu.
6. Jalur Pendidikan di Indonesia terdiri atas 1) pendidikan formal, 2) pendidikan nonformal, dan 3) pendidikan informal yang ketiganya dapat saling melengkapi dan memperkaya (Undang-Undang No. 20 Tahun 2014 tentang Sistem Pendidikan Nasional).
7. Jenjang Pendidikan Formal terdiri atas pendidikan dasar, pendidikan menengah, dan pendidikan tinggi. Jenis pendidikan yang diajarkan mencakup pendidikan umum, kejuruan, akademik, profesi, vokasi, keagamaan, dan khusus.
  - Pendidikan Dasar berbentuk Sekolah Dasar (SD) dan Madrasah Ibtidaiyah (MI) atau bentuk lain yang sederajat serta Sekolah Menengah Pertama (SMP) dan Madrasah Tsanawiyah (MTs), atau bentuk lain yang sederajat.
  - Pendidikan Menengah berbentuk Sekolah Menengah Atas (SMA), Madrasah Aliyah (MA), Sekolah Menengah Kejuruan (SMK), dan Madrasah Aliyah Kejuruan (MAK), atau bentuk lain yang sederajat.
  - Pendidikan Tinggi merupakan jenjang pendidikan setelah pendidikan menengah yang mencakup program pendidikan diploma, sarjana, magister,
5. *Able to read and write is the ability to read and write at least a simple sentence in any letter of alphabets.*
6. *The Education System in Indonesia consists of 1) a formal education, 2) non-formal education, and 3) informal education that all three can be complementary and enriching (Law No. 20 Year 2014 about The National Education System).*
7. *The Formal Education Level consists of primary education, secondary education, and high education. The kind of education that taught consists of general education, vocational, academic, professional, religious, and specific education.*
  - *The Primary Education consists of Elementary School and Islamic Elementary School or other equivalent forms and Junior High School and MTs, or other equivalent forms.*
  - *The Secondary Education consists of the senior high school, MA, Vocational School, and Vocational Madrasah Aliyah, or other equivalent forms.*
  - *The High Education consists of the education level after the secondary education that consists of diplomas, bachelor, master, specialist, and doctoral degrees that are held by*

- spesialis, dan doktor yang diselenggarakan oleh perguruan tinggi. Perguruan tinggi dapat berbentuk akademi, politeknik, sekolah tinggi, institut, atau universitas.
8. Rumah Sakit adalah tempat pemeriksaan dan perawatan kesehatan, biasanya berada di bawah pengawasan dokter/tenaga medis, yang melayani penderita yang sakit untuk berobat rawat jalan atau rawat inap.
  9. Rumah Sakit Bersalin adalah rumah sakit khusus untuk persalinan, dilengkapi pelayanan spesialis pemeriksaan kehamilan, persalinan, rawat inap dan rawat jalan ibu dan anak yang berada di bawah pengawasan dokter spesialis kandungan.
  10. Rumah Bersalin adalah sarana pelayanan kesehatan dengan izin sebagai rumah bersalin, dilengkapi pelayanan pemeriksaan kehamilan, persalinan serta pemeriksaan ibu dan anak yang berada di bawah pengawasan bidan senior.
  11. Poliklinik adalah sarana kesehatan yang dipakai untuk pelayanan, berobat jalan, biasanya berada di bawah pengawasan dokter/tenaga medis.
  12. Puskesmas (Pusat Kesehatan Masyarakat) adalah unit pelaksana teknis dinas kesehatan kabupaten/ kota yang mempunyai fungsi
- the college. The colleges can be academy, polytechnic, high school, institute, or university.*
8. *Hospital is a place for health check, usually controlled/supervised by doctors/medical personnel to serve the ill patients to get outpatient or inpatient treatment services.*
  9. *Maternity Hospital is a specialized hospital for childbirth, has specialist inspection service to pregnancy, childbirth, hospitalization and outpatient for mothers and children that is under the supervision of an obstetrician.*
  10. *Maternity House is health care facility with a license as amaternity house, equipped with prenatal care, childbirth and examination of mothers and children which is under the supervision of a senior midwife.*
  11. *Polyclinic is a health facility in which to get outpatient services, usually under the control of doctor/ medical personnel.*
  12. *Public Health Center is technical implementation unit of regency health department that have the primary function as a first-level health care providers. The*



utama sebagai penyelenggara pelayanan kesehatan tingkat pertama. Wilayah kerja puskesmas maksimal adalah satu kecamatan dan untuk dapat menjangkau wilayah kerjanya, puskesmas mempunyai jaringan pelayanan yang meliputi unit Puskesmas Pembantu (Pustu), unit Puskesmas Keliling (Puskel), dan unit bidan desa/komunitas (Peraturan Menteri Kesehatan RI No. 75 Tahun 2015 Tentang Pusat Kesehatan Masyarakat).

13. Apotek adalah suatu tempat tertentu yang digunakan untuk melakukan pekerjaan kefarmasian, dan penyaluran/penjualan obat atau bahan farmasi dan perbekalan kesehatan lainnya kepada masyarakat yang dikelola oleh tenaga apoteker (Peraturan Menteri Kesehatan RI No. 1332 Tahun 2002 Tentang Perubahan Atas Peraturan Menteri Kesehatan RI No. 922/MENKES/PER/X/1993 Tentang Ketentuan dan Tata Cara Pemberian Izin Apotek).
14. Imunisasi adalah memasukkan kuman atau racun penyakit tertentu yang sudah dilemahkan (vaksin) ke dalam tubuh dengan cara disuntik atau diminum (diteteskan dalam mulut) dengan maksud agar terjadi kekebalan tubuh terhadap penyakit tersebut.
15. Keluhan kesehatan adalah keadaan seseorang yang mengalami gangguan kesehatan

*working area standard of public health center is one district and to reach their working areas, public health centers have a service network covering subsidiary of public health center, mobile public health center units, and midwife units (Regulation of the Minister of Health of Indonesia Number 75 Year 2015 about Public Health Center).*

13. *Pharmacy is a specific place that is used for pharmaceutical jobs, and distribution/sale of drugs/ pharmaceuticals and other medical supplies to people that are administered by trained pharmacist (Regulation of the Minister of Health of Indonesia Number 1332 Year 2002 about the Changes of Regulation of the Minister of Health of Indonesia Number 922/MENKES/PER/X/1993 about Pro-vision and Procedures for Administration of Licensed Pharmacies).*
14. *Immunization is putting enervated microbe of a certain disease into human body by injection or drinking (dropping into mouth) to make the body immune to that disease.*
15. *Health complaint is a condition where a person has health or mental problems because of acute*

- atau kejiwaan, baik karena penyakit akut, penyakit kronis, kecelakaan, kriminal, atau hal lain.
16. Mengobati sendiri adalah upaya oleh anggota rumah tangga/keluarga dengan melakukan pengobatan sendiri tanpa datang ke tempat fasilitas kesehatan atau memanggil dokter/petugas kesehatan ke rumahnya (misal minum obat modern, jamu, kerokan, kompres, kop, pijat) agar sembuh atau menjadi lebih ringan keluhan kesehatannya.
  17. Angka penemuan kasus tuberkulosis adalah jumlah kasus baru tuberkulosis (TB) dan kasus TB yang didiagnosis kambuh yang diobati dalam program penanggulangan TB nasional dan dilaporkan kepada WHO, dibagi dengan perkiraan WHO terhadap jumlah kasus insiden tuberkulosis pada tahun yang sama, dinyatakan sebagai persentase.
  18. Angka keberhasilan pengobatan tuberkulosis smear positive/Basil Tahan Asam (BTA) positif adalah proporsi (dinyatakan sebagai persentase) kasus TB BTA positif yang terdaftar di bawah program pengendalian TB nasional pada tahun tertentu yang dinyatakan berhasil menyelesaikan pengobatan. Dengan atau tanpa bukti bakteriologi keberhasilan ("sembuh" dan "menyelesaikan pengobatan" masing-masing).
  19. Kasus kumulatif AIDS adalah kumulatif kasus AIDS sampai *illness, chronically illness, accident, crimes, or others.*
  16. *Self treatment is an effort of household members/family to have a health treatment by themselves without visiting health facilities or a doctor/health personnel (for instance, by taking modern medicine, herb medicine, chief with a coin, compress, cupping suction, massage) in order to recover from illness or reduce the health complaint.*
  17. *The case detection rate for all forms of tuberculosis is the number of new and replase tuberculosis cases diagnosed and treated in national tuberculosis control programmes and notified to WHO, divided by WHO's estimate of the number of incident tuberculosis cases for the same year, expressed as a percentage.*
  18. *The treatment success rate for new pulmonary smear-positive tuberculosis cases is the proportion (expressed as a percentage) of new smear-positive tuberculosis cases registered under a national tuberculosis control programme in a given year that successfully completed treatment. With or without bacteriological evidence of succes ("cured" and "treatment completed" respectively).*
  19. *Cummulative AIDS case is cummulative AIDS cases with*

- dengan referensi waktu tertentu.
20. BCG (*Bacillus Calmette Guerin*) merupakan vaksinasi untuk mencegah penyakit TBC, diberikan pada bayi baru lahir atau anak, dengan suntikan pada kulit pangkal lengan atas. Bekas suntikan kemudian akan membentuk tonjolan kecil jaringan parut pada kulit lengan atas. Suntikan BCG diberikan kepada anak sebanyak 1 kali.
  21. DPT (*Difteri, Pertusis, Tetanus*) merupakan vaksin untuk mencegah penyakit Difteri, Pertusis, dan Tetanus yang diberikan pada bayi berumur 3 bulan ke atas, dengan suntikan pada paha, diulang 1 bulan dan 2 bulan kemudian, sehingga suntikan imunisasi DPT lengkap pada balita berjumlah 3 kali (kadang-kadang selang waktu antar suntikan bisa lebih dari 1 bulan).
  22. Luas lantai adalah luas lantai yang ditempati dan digunakan untuk keperluan sehari-hari (sebatas atap).
  23. Air leding adalah sumber air yang berasal dari air yang telah melalui proses penjernihan dan penyehatan sebelum dialirkan kepada konsumen melalui instalasi berupa saluran air. Sumber air ini biasanya diusahakan oleh PAM/PDAM/BPAM. Termasuk dalam hal ini air leding yang didapat secara eceran.
- reference to a particular time.*
20. BCG (*Bacillus Calmette Guerin*) is a vaccine to prevent TBC disease, given to newborns or children, by injection at the base of the skin of the upper arm. Injection site will form little bumps of scar tissue in the skin of the upper arm. BCG injections given to children 1 times.
  21. DPT (*Diphtheria, Pertussis, Tetanus*) is a vaccine to prevent the diphtheria, pertussis, and tetanus disease, given to infants aged 3 months and above, with a shot in the thigh, repeated one month and two months later, so that the complete DPT immunization shots at toddler totaling 3 times (sometimes the time interval between injections can be more than 1 month).
  22. Floor area is the total area which is occupied and utilized daily.
  23. Pipe water is a water source that comes from water that has been through a process of purification and sanitation before distribute to consumers through an installation of water lines. This water source is usually distributed by PAM/PDAM/BPAM. This include a pipe water that sold at retail.

24. Sumur terlindung adalah air yang berasal dari dalam tanah yang digali dan lingkaran sumur tersebut dilindungi oleh tembok paling sedikit 0,8 meter di atas tanah dan 3 meter ke bawah tanah, serta ada lantai semen sejauh 1 meter dari lingkaran sumur.
25. Status penguasaan bangunan tempat tinggal milik sendiri adalah jika tempat tinggal tersebut pada waktu pencacahan betul-betul sudah milik kepala rumah tangga atau salah seorang anggota rumah tangga. Rumah yang dibeli secara angsuran melalui kredit bank atau rumah dengan status sewa beli dianggap rumah milik sendiri.
26. Peristiwa tindak pidana yang dilaporkan ialah setiap peristiwa yang diterima kepolisian dari laporan masyarakat, atau peristiwa dimana pelakunya tertangkap tangan oleh kepolisian.
27. Jumlah tindak pidana menggambarkan jumlah kasus tindak pidana yang terjadi pada kurun waktu tertentu.
28. Resiko penduduk terjadi tindak pidana per 100.000 penduduk =  $(\text{Jumlah tindak pidana tahun } t) / (\text{Jumlah penduduk tahun } t) \times 100.000$ . Resiko penduduk terjadi tindak pidana per 100.000 penduduk mengindikasikan peluang penduduk berisiko terkena tindak pidana. Biasanya dinyatakan dalam setiap 100.000
24. *Protected wells is water that comes from the soil were excavated and the circumference of the well was protected by walls at least 0.8 meters above ground and 3 meters underground, and cement floor as far as 1 meter from the well circumference.*
25. *Own ownership property status is a status of dwelling occupied belongs to the head of household or one of the household member. Houses bought through bank credit or houses with leasing status were also categorized as an own property.*
26. *Reported crime incidence includes all criminal cases reported and received by police office, and all crimes caught by police.*
27. *Crime total refers to the number of criminal cases occurring during agiven period.*
28. *Crime rate = (Number of criminal cases year t)/( Total population year t) × 100.000. Crime rate indicates the probability of population exposed to risk of crime, expressed in every 100,000 people.*

- penduduk.
29. Selang waktu terjadi tindak pidana tahun  $t = (365 \times 24 \times 60 \times 60) / (\text{Jumlah tindak pidana tahun } t) \times (\text{detik})$ . Selang waktu terjadi tindak pidana tahun  $t$  mengindikasikan selang waktu terjadinya satu tindak kejahatan dengan kejahatan yang lain.
  30. Persentase penyelesaian tindak pidana  $= (\text{Jumlah tindak pidana yang diselesaikan}) / (\text{Jumlah peristiwa tindak pidana yang dilaporkan}) \times 100\%$ . Persentase penyelesaian peristiwa tindak pidana menyatakan persentase penyelesaian tindak pidana oleh polisi.
  31. Suatu tindak pidana dinyatakan sebagai kasus yang selesai di tingkat kepolisian, apabila:
    - berkas perkaranya sudah siap untuk diserahkan atau telah diserahkan kepada kejaksaan;
    - dalam hal delik aduan, pengaduannya dicabut dalam tenggang waktu yang telah ditentukan menurut undang-undang;
    - telah diselesaikan oleh kepolisian berdasarkan azas *plichmatigheid* (kewajiban berdasarkan kewenangan hukum);
    - kasus yang dimaksud tidak termasuk kompetensi kepolisian
    - tersangka meninggal dunia;
    - kasus kadaluwarsa.
  32. Bencana Alam adalah peristiwa atau serangkaian peristiwa yang mengancam dan mengganggu
    29. *Crime clock*  $= (365 \times 24 \times 60 \times 60) / (\text{Number of criminal cases year } t) \times (\text{second})$ . *Crime clock* indicates the time interval of occurrence between one crime to another crime.
    30. *Crime clearance rate*  $= (\text{Number of cleared criminal cases}) / (\text{Number of reported criminal cases}) \times 100\%$ . *Crime clearance rate* refers to percentage of crime clearance by police.
    31. A criminal case is categorized as a cleared case by police if:
      - All documents are ready to submit or already submitted to justice court;
      - In the case of attense that warrants complaint, the complaint was withdraw within a given period state in the law;
      - The case was cleared by police based on the principle of *plichmatigheid* (obligation on the basis of law outhority);
      - The case was not the responsibility of police office;
      - The suspect died;
      - The case was out of date
    32. *Natural Disaster* is an event or series of events that threaten and disrupt the lives and livelihoods caused by

kehidupan / penghidupan masyarakat yang disebabkan oleh faktor alam antara lain berupa gempa bumi, tsunami, gunung meletus, banjir, kekeringan, angin topan, dan tanah longsor sehingga mengakibatkan kerugian materi maupun nonmateri.

*natural factors such as: earthquake, tsunami, volcanic eruption, flood, flash flood, drought, typhoon/ cyclone, and landslide so it can lead to result in loss of material and non-material.*

33. Korban meninggal adalah orang yang dilaporkan tewas atau meninggal dunia akibat bencana.
  34. Korban hilang adalah orang yang dilaporkan hilang atau tidak ditemukan atau tidak diketahui keberadaannya setelah terjadi bencana.
  35. Korban luka/sakit adalah orang yang mengalami luka-luka atau sakit, dalam keadaan luka ringan, luka sedang maupun luka parah/ berat, baik yang berobat jalan maupun rawat inap.
  36. Rusak Berat adalah kriteria kerusakan yang mengakibatkan bangunan roboh atau sebagian besar komponen struktur rusak.
  37. Rusak sedang adalah kriteria kerusakan yang mengakibatkan sebagian kecil komponen struktur rusak, dan komponen penunjang rusak namun bangunan masih tetap berdiri.
  38. Rusak ringan adalah kriteria kerusakan yang mengakibatkan sebagian komponen struktur retak (struktur masih bisa digunakan) dan bangunan masih tetap berdiri.
  39. Untuk mengukur kemiskinan, BPS menggunakan konsep
33. *Fatality is a person reported killed or death in the wake of a disaster.*
  34. *Missing person is a person reported missing or who cannot be located or who cannot be accounted for in the wake of a disaster.*
  35. *Casualty is a person suffering injury or illness, in a state of light injury, moderate injury, or heavy injury, which in undergoing treatment as either an outpatient or inpatient.*
  36. *Severely damaged is the criteria of damage that resulted most buildings collapsed or damaged its structural components.*
  37. *Damaged is the criteria of damage that resulted defective fraction of structural components and supporting components damaged, but the building still stands.*
  38. *Lightly damaged is the criteria of damage that resulted partially cracked structural components, but the structure still can be used and the building still stands.*
  39. *To measure poverty, BPS-Statistics Indonesia has used the concept of*

kemampuan memenuhi kebutuhan dasar (basic needs approach). Dengan pendekatan ini, kemiskinan dipandang sebagai ketidakmampuan dari sisi ekonomi untuk memenuhi kebutuhan dasar makanan dan bukan makanan yang diukur dari sisi pengeluaran. Metode yang digunakan adalah menghitung Garis Kemiskinan (GK), yang terdiri dari dua komponen yaitu Garis Kemiskinan Makanan (GKM) dan Garis Kemiskinan Non-Makanan (GKNM). Penghitungan Garis Kemiskinan dilakukan secara terpisah untuk daerah perkotaan dan perdesaan.

40. Penduduk miskin adalah penduduk yang memiliki rata-rata pengeluaran per kapita per bulan di bawah Garis Kemiskinan.
41. Garis Kemiskinan Makanan (GKM) merupakan nilai pengeluaran kebutuhan minimum makanan yang disetarakan dengan 2.100 kkalori per kapita per hari. Garis Kemiskinan Non-Makanan (GKNM) adalah kebutuhan minimum untuk perumahan, sandang, pendidikan, kesehatan, dan kebutuhan dasar lainnya.
42. Ukuran Kemiskinan
  - Head Count Index (HCI-P0) adalah persentase penduduk miskin yang berada di bawah Garis Kemiskinan (GK).
  - Indeks Kedalaman Kemiskinan (PovertyGapIndex-P1) merupakan ukuran rata-rata kesenjangan

*basic needs approach. Therefore, poverty is viewed as economic inability to fulfill food and non-food basic needs which are measured by consumption/ expenditure. The method used is calculating poverty line, which consists of two components that are Food Poverty Line (FPL) and Non-Food Poverty Line (NFPL). The poverty line was calculated separately for urban and rural areas.*

40. *A person whose expenditure per capita per month is below the poverty line is considered to be poor.*
41. *The Food Poverty Line refers to the daily minimum requirement of 2,100 kcal per capita per day. The Non-Food Poverty Line refers to the minimum requirement for household necessities for clothing, education, health, and other basic individual needs.*
42. *Poverty Measures*
  - *Head Count Index (HCI-P0) simply measures the percentage of the population that is counted as poor, often denoted by P0.*
  - *Poverty Gap Index-P1 measures the extent to which individuals fall below the poverty line (the*

- pengeluaran masing-masing penduduk miskin terhadap garis kemiskinan. Semakin tinggi nilai indeks, semakin jauh rata-rata pengeluaran penduduk dari garis kemiskinan.
- Indeks Keparahan Kemiskinan (Poverty Severity Index-P2) memberikan gambaran mengenai penyebaran pengeluaran di antara penduduk miskin. Semakin tinggi nilai indeks, semakin tinggi ketimpangan pengeluaran di antara penduduk miskin.
43. Indeks Pembangunan Manusia (IPM) menjelaskan bagaimana penduduk dapat mengakses hasil pembangunan dalam memperoleh pendapatan, kesehatan, pendidikan dan sebagainya. IPM diperkenalkan oleh UNDP pada tahun 1990 dan dipublikasikan secara berkala dalam laporan tahunan Human Development Report (HDR). IPM dibentuk oleh 3 (tiga) dimensi dasar: Umur panjang dan hidup sehat; pengetahuan; dan standar hidup layak.
- poverty gaps) as a proportion of the poverty line. Higher value of the index shows that the gap between average expenditure of the poor and the poverty line is wider.*
- *Poverty Severity Index-P2 describes inequality among the poor. This is simply a weighted sum of poverty gaps (as a proportion of the poverty line), where the weights are the proportionate poverty gaps themselves. Hence, by squaring the poverty gap index, the measure implicitly puts more weight on observations that fall well below the poverty line. Higher value of the index shows that inequality among the poor is higher.*
43. *The Human Development Index (HDI) explains how people can access development results in obtaining income, health, education and so forth. HDI was introduced by United Nations Development Programme (UNDP) in 1990 and published periodically in the annual report of the Human Development Report. HDI was formed by three basic dimensions: a long and healthy life; knowledge; and a decent standard of living.*



**ULASAN**

Salah satu faktor pendukung keberhasilan pembangunan adalah sumber daya manusia (SDM) yang berkualitas. SDM yang berkualitas ini akan didapat tentunya setelah melalui pendidikan baik formal maupun informal. Oleh karena itulah tersedianya sarana dan prasarana pendidikan dan tenaga pendidik yang memadai merupakan salah satu syarat untuk meningkatkan kualitas sumber daya manusia.

Di Kabupaten Tanah Laut ketersediaan sarana dan prasarana pendidikan sudah cukup memadai. Pendidikan pra-sekolah (TK), sekolah dasar (SD), sekolah lanjutan pertama (SLTP) dan sekolah lanjutan atas (SLTA) sudah terdapat di seluruh kecamatan.

Pembangunan di bidang kesehatan bertujuan agar semua lapisan masyarakat dapat memperoleh pelayanan kesehatan secara merata dan murah. Dengan tujuan tersebut diharapkan akan tercapai derajat kesehatan masyarakat yang baik, yang pada gilirannya memperoleh kehidupan yang sehat dan produktif.

Berdasarkan data dari Dinas Kesehatan Tanah Laut diketahui bahwa kasus penyakit terbanyak di Kabupaten Tanah Laut adalah kasus hipertensi primer yaitu sebanyak 13.434 kasus.

Guna menanggulangi tingginya laju pertumbuhan penduduk, pemerintah sejak tahun 70-an melaksanakan program Keluarga Berencana (KB). Tujuan program KB adalah tercapainya

**DESCRIPTION**

*One of supporting factor for development success is a quality of human resources. The quality of human resources will get by take education, formal or informal. Cause of that, sufficient of means of education also one of condition to increase the quality of human resources.*

*Availability of educational facilities at Tanah Laut Regency is sufficient. Kindergarten, Elementary School, Junior High School and Senior High School located every sub-regency.*

*Health development have purpose to prepared all the people to get health services with be spread and cheap. With this purpose, will achieve good level of health, and will get health and productive living.*

*Based on data of Hadji Boejasin Hospital, it was found that the most common disease in Tanah Laut is primary hypertension as many as 13,434 cases.*

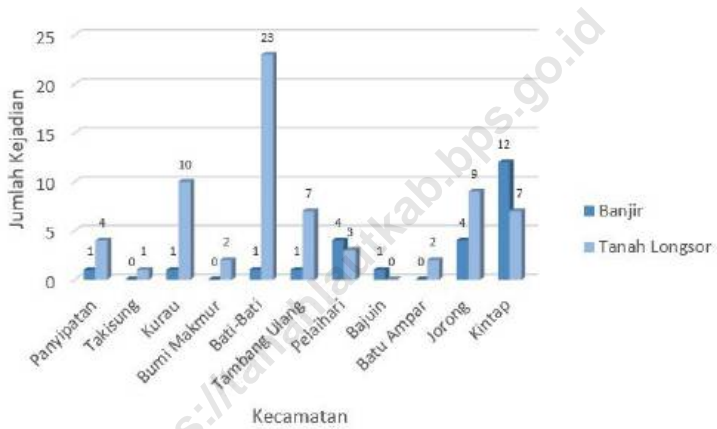
*To cope with the height of population growth, since 1970's government perform Family Planning (KB) program. This aim is to get wealth people by planning and controlling number of*

suatu masyarakat yang sejahtera melalui upaya perencanaan dan pengendalian jumlah kelahiran. Peran serta Pasangan Usia Subur (PUS) dalam program KB selalu meningkat setiap tahunnya. Dari 63.968 PUS di Kabupaten Tanah Laut, sebanyak 53.277 PUS merupakan peserta KB aktif dengan jenis KB yang paling banyak digunakan adalah KB Suntikan sebanyak 54,62 persen.

*birth. Participation of fertile couple on this program increased every year. Fertile couple in Tanah Laut regency are 63,968, as 53,277 of them are active as acceptor of family planning program which the most widely used is injection with amount of about 54.62 percent.*

<https://tanahlautkab.bps.go.id>

**Gambar 4.1** Jumlah Kejadian Banjir dan Tanah Longsor di Kabupaten Tanah Laut, 2021  
**Number of Floods and Landslide Events by Subdistrict in Tanah Laut Regency, 2021**



Sumber/Source: Badan Nasional Penanggulangan Bencana/National Agency for Disaster Countermeasure

#### 4.1 PENDIDIKAN EDUCATION

**Tabel**  
**Table** 4.1.1

**Jumlah Sekolah, Guru, dan Murid Taman Kanak-Kanak (TK) di Bawah Kementerian Pendidikan dan Kebudayaan Menurut Kecamatan di Kabupaten Tanah Laut, 2020/2021 dan 2021/2022**  
***Number of Schools, Teachers, and Pupils in Kindergarten Under The Ministry of Education and Culture by Subdistrict in Tanah Laut Regency, 2020/2021 dan 2021/2022***

Kecamatan Subdistrict	Sekolah/Schools					
	Negeri/Public		Swasta/Private		Jumlah/Total	
	2020/2021	2021/2022	2020/2021	2021/2022	2020/2021	2021/2022
(1)	(2)	(3)	(4)	(5)	(6)	(7)
Panyipatan	1	1	16	16	17	17
Takisung	1	1	17	17	18	18
Kurau	1	1	9	9	10	10
Bumi Makmur	-	-	12	12	12	12
Bati-Bati	1	1	20	20	21	21
Tambang Ulang	1	1	11	11	12	12
Pelaihari	1	2	49	48	50	50
Bajuin	1	1	14	14	15	15
Batu Ampar	1	1	18	18	19	19
Jorong	1	1	15	16	16	17
Kintap	1	1	23	23	24	24
<b>Tanah Laut</b>	<b>10</b>	<b>11</b>	<b>204</b>	<b>204</b>	<b>214</b>	<b>215</b>

Lanjutan Tabel/Continued Table 4.1.1

Kecamatan Subdistrict	Guru <sup>1</sup> /Teachers <sup>1</sup>					
	Negeri/Public		Swasta/Private		Jumlah/Total	
	2020/2021	2021/2022	2020/2021	2021/2022	2020/2021	2021/2022
(1)	(8)	(9)	(10)	(11)	(12)	(13)
Panyipatan	4	9	70	65	74	74
Takisung	12	11	85	77	97	88
Kurau	6	8	33	33	39	41
Bumi Makmur	-	-	39	34	39	34
Bati-Bati	9	9	112	103	121	112
Tambang Ulang	5	6	37	34	42	40
Pelaihari	22	26	284	260	306	286
Bajuin	8	9	54	49	62	58
Batu Ampar	9	8	80	66	89	74
Jorong	11	12	77	71	88	83
Kintap	8	9	92	92	100	101
<b>Tanah Laut</b>	<b>94</b>	<b>107</b>	<b>963</b>	<b>884</b>	<b>1 057</b>	<b>991</b>

Lanjutan Tabel/*Continued Table 4.1.1*

Kecamatan Subdistrict	Murid/Pupils					
	Negeri/Public		Swasta/Private		Jumlah/Total	
	2020/2021	2021/2022	2020/2021	2021/2022	2020/2021	2021/2022
(1)	(14)	(15)	(16)	(17)	(18)	(19)
Panyipatan	77	63	748	725	825	788
Takisung	61	56	846	749	907	805
Kurau	45	72	337	313	382	385
Bumi Makmur	-	-	417	418	417	418
Bati-Bati	59	56	1 066	952	1 125	1 008
Tambang Ulang	66	58	444	409	510	467
Pelaihari	125	129	2 195	1 933	2 320	2 062
Bajuin	51	35	486	467	537	502
Batu Ampar	100	66	785	713	885	779
Jorong	82	63	870	813	952	876
Kintap	92	77	1 312	1 119	1 404	1 196
<b>Tanah Laut</b>	<b>758</b>	<b>675</b>	<b>9 506</b>	<b>8 611</b>	<b>10 264</b>	<b>9 286</b>

Catatan/Note: <sup>1</sup> Jumlah guru termasuk kepala sekolah dan guru/*The total of teachers including headmaster and teacher*  
 Sumber/Source: Kementerian Pendidikan, Kebudayaan, Riset, dan Teknologi, Sistem Data Pokok Pendidikan, data semester ganjil 2021/ *Ministry of Education, Culture, Research, and Technology, Basic Education Data System, odd semester 2021*

**Tabel**  
**Table** 4.1.2

**Jumlah Sekolah, Guru, dan Murid Raudatul Athfal (RA)  
di Bawah Kementerian Agama Menurut Kecamatan di  
Kabupaten Tanah Laut, 2020/2021 dan 2021/2022**  
*Number of Schools, Teachers, and Pupils in Raudatul Athfal  
(RA) Under The Ministry of Religious Affairs by Subdistrict in  
Tanah Laut Regency, 2020/2021 and 2021/2022*

Kecamatan Subdistrict	Sekolah/Schools		Guru/Teachers		Murid/Pupils	
	2020/2021	2021/2022	2020/2021	2021/2022	2020/2021	2021/2022
(1)	(2)	(3)	(4)	(5)	(6)	(7)
Panyipatan	1	1	3	4	21	47
Takisung	-	-	-	-	-	-
Kurau	-	-	-	-	-	-
Bumi Makmur	-	-	-	-	-	-
Bati-Bati	3	3	30	26	243	198
Tambang Ulang	-	-	-	-	-	-
Pelaihari	2	2	18	16	71	85
Bajuin	1	1	5	5	32	21
Batu Ampar	2	2	7	11	122	82
Jorong	2	3	16	23	138	209
Kintap	2	2	7	8	74	96
<b>Tanah Laut</b>	<b>13</b>	<b>14</b>	<b>86</b>	<b>93</b>	<b>701</b>	<b>738</b>

Catatan/Note: Seluruh Raudhatul Athfal (RA) berstatus swasta/All Raudhatul Athfal (RA) are private

Sumber/Source: Kementerian Agama, Data Semester Ganjil/Ministry of Religious Affairs, Odd semester report data

**Tabel**  
**Table** 4.1.3

**Jumlah Sekolah, Guru, dan Murid Sekolah Dasar (SD)  
di Bawah Kementerian Pendidikan dan Kebudayaan  
Menurut Kecamatan di Kabupaten Tanah Laut, 2020/2021  
dan 2021/2022**

***Number of Schools, Teachers, and Pupils in Primary Schools  
Under The Ministry of Education and Culture by Subdistrict  
in Tanah Laut Regency, 2020/2021 dan 2021/2022***

Kecamatan Subdistrict	Sekolah/Schools					
	Negeri/Public		Swasta/Private		Jumlah/Total	
	2020/2021	2021/2022	2020/2021	2021/2022	2020/2021	2021/2022
(1)	(2)	(3)	(4)	(5)	(6)	(7)
Panyipatan	18	18	-	-	18	18
Takisung	24	24	-	-	24	24
Kurau	14	14	-	-	14	14
Bumi Makmur	13	13	-	-	13	13
Bati-Bati	24	24	-	-	24	24
Tambang Ulang	13	13	-	-	13	13
Pelaihari	41	41	3	4	44	45
Bajuin	19	19	-	-	19	19
Batu Ampar	20	20	1	1	21	21
Jorong	21	21	2	2	23	23
Kintap	28	28	1	1	29	29
<b>Tanah Laut</b>	<b>235</b>	<b>235</b>	<b>7</b>	<b>8</b>	<b>242</b>	<b>243</b>



Lanjutan Tabel/Continued Table 4.1.3

Kecamatan Subdistrict	Guru <sup>1</sup> /Teachers <sup>1</sup>					
	Negeri/Public		Swasta/Private		Jumlah/Total	
	2020/2021	2021/2022	2020/2021	2021/2022	2020/2021	2021/2022
(1)	(8)	(9)	(10)	(11)	(12)	(13)
Panyipatan	189	175	-	-	189	175
Takisung	247	242	-	-	247	242
Kurau	143	130	-	-	143	130
Bumi Makmur	146	131	-	-	146	131
Bati-Bati	321	301	-	-	321	301
Tambang Ulang	133	123	-	-	133	123
Pelaihari	496	464	45	66	541	530
Bajuin	196	185	-	-	196	185
Batu Ampar	217	199	12	10	229	209
Jorong	211	197	16	14	227	211
Kintap	268	264	-	10	268	274
<b>Tanah Laut</b>	<b>2 567</b>	<b>2 411</b>	<b>73</b>	<b>100</b>	<b>2 640</b>	<b>2 511</b>

Lanjutan Tabel/*Continued Table 4.1.3*

Kecamatan Subdistrict	Murid/Pupils					
	Negeri/Public		Swasta/Private		Jumlah/Total	
	2020/2021	2021/2022	2020/2021	2021/2022	2020/2021	2021/2022
(1)	(14)	(15)	(16)	(17)	(18)	(19)
Panyipatan	2 487	2 427	-	-	2 487	2 427
Takisung	3 436	3 352	-	-	3 436	3 352
Kurau	1 392	1 392	-	-	1 392	1 392
Bumi Makmur	1 019	980	-	-	1 019	980
Bati-Bati	4 163	4 016	-	-	4 163	4 016
Tambang Ulang	1 729	1 676	-	-	1 729	1 676
Pelaihari	6 366	5 942	648	797	7 014	6 739
Bajuin	2 016	1 917	-	-	2 016	1 917
Batu Ampar	2 503	2 364	197	195	2 700	2 559
Jorong	3 791	3 656	318	337	4 109	3 993
Kintap	5 065	4 850	167	148	5 232	4 998
<b>Tanah Laut</b>	<b>33 967</b>	<b>32 572</b>	<b>1 330</b>	<b>1 477</b>	<b>35 297</b>	<b>34 049</b>

Catatan/Note: <sup>1</sup> Jumlah guru termasuk kepala sekolah dan guru/*The total of teachers including headmaster and teacher*  
 Sumber/Source: Kementerian Pendidikan, Kebudayaan, Riset, dan Teknologi, Sistem Data Pokok Pendidikan, data semester ganjil 2021/ *Ministry of Education, Culture, Research, and Technology, Basic Education Data System, odd semester 2021*

**Tabel**  
**Table** 4.1.4**Jumlah Sekolah, Guru, dan Murid Madrasah Ibtidaiyah (MI) di Bawah Kementerian Agama Menurut Kecamatan Menurut Kecamatan di Kabupaten Tanah Laut, 2020/2021 dan 2021/2022****Number of Schools, Teachers, and Pupils in Madrasah Ibtidaiyah (MI) Under The Ministry of Religious Affairs by Subdistrict in Tanah Laut Regency, 2020/2021 and 2021/2022**

Kecamatan Subdistrict	Sekolah/Schools					
	Negeri/Public		Swasta/Private		Jumlah/Total	
	2020/2021	2021/2022	2020/2021	2021/2022	2020/2021	2021/2022
(1)	(2)	(3)	(4)	(5)	(6)	(7)
Panyipatan	1	1	2	2	3	3
Takisung	-	-	1	2	1	2
Kurau	-	-	1	1	1	1
Bumi Makmur	1	1	3	3	4	4
Bati-Bati	-	-	4	4	4	4
Tambang Ulang	-	-	-	-	-	-
Pelaihari	2	2	-	-	2	2
Bajuin	-	-	-	-	-	-
Batu Ampar	1	1	1	1	2	2
Jorong	-	-	1	2	1	2
Kintap	-	-	4	4	4	4
<b>Tanah Laut</b>	<b>5</b>	<b>5</b>	<b>17</b>	<b>19</b>	<b>22</b>	<b>24</b>

Lanjutan Tabel/*Continued Table* 4.1.4

Kecamatan Subdistrict	Guru/Teachers					
	Negeri/Public		Swasta/Private		Jumlah/Total	
	2020/2021	2021/2022	2020/2021	2021/2022	2020/2021	2021/2022
(1)	(8)	(9)	(10)	(11)	(12)	(13)
Panyipatan	17	33	30	11	47	44
Takisung	-	-	8	15	8	15
Kurau	-	-	12	15	12	15
Bumi Makmur	22	29	41	42	63	71
Bati-Bati	-	-	65	70	65	70
Tambang Ulang	-	-	-	-	-	-
Pelaihari	70	68	-	-	70	68
Bajuin	-	-	-	-	-	-
Batu Ampar	23	19	14	13	37	32
Jorong	-	-	12	18	12	18
Kintap	-	-	38	42	38	42
<b>Tanah Laut</b>	<b>132</b>	<b>149</b>	<b>220</b>	<b>226</b>	<b>352</b>	<b>375</b>

Lanjutan Tabel/*Continued Table 4.1.4*

Kecamatan Subdistrict	Murid/Pupils					
	Negeri/Public		Swasta/Private		Jumlah/Total	
	2020/2021	2021/2022	2020/2021	2021/2022	2020/2021	2021/2022
(1)	(14)	(15)	(16)	(17)	(18)	(19)
Panyipatan	185	159	161	94	346	253
Takisung	-	-	89	136	89	136
Kurau	-	-	63	53	63	53
Bumi Makmur	276	114	421	366	697	480
Bati-Bati	-	-	1 492	1 051	1 492	1 051
Tambang Ulang	-	-	-	-	-	-
Pelaihari	1 121	1 062	-	-	1 121	1 062
Bajuin	-	-	-	-	-	-
Batu Ampar	358	355	73	92	431	447
Jorong	-	-	202	254	202	254
Kintap	-	-	681	633	681	633
<b>Tanah Laut</b>	<b>1 940</b>	<b>1 690</b>	<b>3 182</b>	<b>2 679</b>	<b>5 122</b>	<b>4 369</b>

Sumber/Source: Kementerian Agama, EMIS, Data Semester Ganjil/Ministry of Religious Affairs, EMIS, Odd semester report data

**Tabel**  
**Table** 4.1.5

**Jumlah Sekolah, Guru, dan Murid Sekolah Menengah Pertama (SMP) di Bawah Kementerian Pendidikan dan Kebudayaan Menurut Kecamatan di Kabupaten Tanah Laut, 2020/2021 dan 2021/2022**  
***Number of Schools, Teachers, and Pupils in Lower Secondary Schools Under The Ministry of Education and Culture by Subdistrict in Tanah Laut Regency, 2020/2021 dan 2021/2022***

Kecamatan Subdistrict	Sekolah/Schools					
	Negeri/Public		Swasta/Private		Jumlah/Total	
	2020/2021	2021/2022	2020/2021	2021/2022	2020/2021	2021/2022
(1)	(2)	(3)	(4)	(5)	(6)	(7)
Panyipatan	3	3	-	-	3	3
Takisung	5	5	-	-	5	5
Kurau	2	2	-	-	2	2
Bumi Makmur	2	2	-	-	2	2
Bati-Bati	6	6	-	-	6	6
Tambang Ulang	2	2	1	1	3	3
Pelaihari	8	8	5	5	13	13
Bajuin	4	4	-	-	4	4
Batu Ampar	5	5	-	-	5	5
Jorong	6	6	2	2	8	8
Kintap	6	6	-	-	6	6
<b>Tanah Laut</b>	<b>49</b>	<b>49</b>	<b>8</b>	<b>8</b>	<b>57</b>	<b>57</b>

Lanjutan Tabel/Continued Table 4.1.5

Kecamatan Subdistrict	Guru <sup>1</sup> /Teachers <sup>1</sup>					
	Negeri/Public		Swasta/Private		Jumlah/Total	
	2020/2021	2021/2022	2020/2021	2021/2022	2020/2021	2021/2022
(1)	(8)	(9)	(10)	(11)	(12)	(13)
Panyipatan	44	45	-	-	44	45
Takisung	73	69	-	-	73	69
Kurau	36	39	-	-	36	39
Bumi Makmur	24	23	-	-	24	23
Bati-Bati	106	100	-	-	106	100
Tambang Ulang	23	25	5	7	28	32
Pelaihari	156	149	37	43	193	192
Bajuin	57	55	-	-	57	55
Batu Ampar	81	77	-	-	81	77
Jorong	74	67	14	13	88	80
Kintap	84	75	-	-	84	75
<b>Tanah Laut</b>	<b>758</b>	<b>724</b>	<b>56</b>	<b>63</b>	<b>814</b>	<b>787</b>

Lanjutan Tabel/*Continued Table 4.1.5*

Kecamatan Subdistrict	Murid/Pupils					
	Negeri/Public		Swasta/Private		Jumlah/Total	
	2020/2021	2021/2022	2020/2021	2021/2022	2020/2021	2021/2022
(1)	(14)	(15)	(16)	(17)	(18)	(19)
Panyipatan	493	493	-	-	493	493
Takisung	684	658	-	-	684	658
Kurau	343	321	-	-	343	321
Bumi Makmur	182	158	-	-	182	158
Bati-Bati	1 231	1 246	-	-	1 231	1 246
Tambang Ulang	258	255	44	31	302	286
Pelaihari	1 859	1 757	451	592	2 310	2 349
Bajuin	569	482	-	-	569	482
Batu Ampar	909	883	-	-	909	883
Jorong	768	649	169	230	937	879
Kintap	1 212	1 172	-	-	1 212	1 172
<b>Tanah Laut</b>	<b>8 508</b>	<b>8 074</b>	<b>664</b>	<b>853</b>	<b>9 172</b>	<b>8 927</b>

Catatan/Note: <sup>1</sup> Jumlah guru termasuk kepala sekolah dan guru/*The total of teachers including headmaster and teacher*  
 Sumber/Source: Kementerian Pendidikan, Kebudayaan, Riset, dan Teknologi, Sistem Data Pokok Pendidikan, data semester ganjil 2021/ Ministry of Education, Culture, Research, and Technology, Basic Education Data System, odd semester 2021



**Tabel**  
**Table** 4.1.6

**Jumlah Sekolah, Guru, dan Murid Madrasah Tsanawiyah (MTs) di Bawah Kementerian Agama Menurut Kecamatan di Kabupaten Tanah Laut, 2020/2021 dan 2021/2022**  
**Number of Schools, Teachers, and Pupils in Madrasah Tsanawiyah (MTs) Under The Ministry of Religious Affairs by Subdistrict in Tanah Laut Regency, 2020/2021 and 2021/2022**

Kecamatan Subdistrict	Sekolah/Schools					
	Negeri/Public		Swasta/Private		Jumlah/Total	
	2020/2021	2021/2022	2020/2021	2021/2022	2020/2021	2021/2022
(1)	(2)	(3)	(4)	(5)	(6)	(7)
Panyipatan	2	2	3	3	5	5
Takisung	-	-	1	1	1	1
Kurau	1	1	-	-	1	1
Bumi Makmur	1	1	-	-	1	1
Bati-Bati	-	-	4	4	4	4
Tambang Ulang	-	-	1	1	1	1
Pelaihari	2	2	1	1	3	3
Bajuin	-	-	-	-	-	-
Batu Ampar	1	1	1	1	2	2
Jorong	-	-	3	3	3	3
Kintap	1	1	1	1	2	2
<b>Tanah Laut</b>	<b>8</b>	<b>8</b>	<b>15</b>	<b>15</b>	<b>23</b>	<b>23</b>

Lanjutan Tabel/*Continued Table* 4.1.6

Kecamatan Subdistrict	Guru /Teachers					
	Negeri/Public		Swasta/Private		Jumlah/Total	
	2020/2021	2021/2022	2020/2021	2021/2022	2020/2021	2021/2022
(1)	(8)	(9)	(10)	(11)	(12)	(13)
Panyipatan	50	58	35	49	85	107
Takisung	-	-	16	15	16	15
Kurau	23	26	-	-	23	26
Bumi Makmur	19	19	-	-	19	19
Bati-Bati	-	-	80	78	80	78
Tambang Ulang	-	-	15	19	15	19
Pelaihari	88	106	6	13	94	119
Bajuin	-	-	-	-	-	-
Batu Ampar	20	21	27	16	47	37
Jorong	-	-	44	47	44	47
Kintap	33	30	16	15	49	45
<b>Tanah Laut</b>	<b>233</b>	<b>260</b>	<b>239</b>	<b>252</b>	<b>472</b>	<b>512</b>

Lanjutan Tabel/*Continued Table 4.1.6*

Kecamatan Subdistrict	Murid/Pupils					
	Negeri/Public		Swasta/Private		Jumlah/Total	
	2020/2021	2021/2022	2020/2021	2021/2022	2020/2021	2021/2022
(1)	(14)	(15)	(16)	(17)	(18)	(19)
Panyipatan	297	272	381	386	678	658
Takisung	-	-	234	214	234	214
Kurau	225	189	-	-	225	189
Bumi Makmur	239	229	-	-	239	229
Bati-Bati	-	-	978	916	978	916
Tambang Ulang	-	-	183	138	183	138
Pelaihari	1 093	1 022	70	70	1 163	1 092
Bajuin	-	-	-	-	-	-
Batu Ampar	354	304	69	66	423	370
Jorong	-	-	253	309	253	309
Kintap	499	369	215	221	714	590
<b>Tanah Laut</b>	<b>2 707</b>	<b>2 385</b>	<b>2 383</b>	<b>2 320</b>	<b>5 090</b>	<b>4 705</b>

Sumber/*Source*: Kementerian Agama, EMIS, data semester ganjil/*Ministry of Religious Affairs, EMIS, Odd semester report data*

**Tabel**  
**Table** 4.1.7

**Jumlah Sekolah, Guru, dan Murid Sekolah Menengah Atas (SMA) di Bawah Kementerian Pendidikan dan Kebudayaan Menurut Kecamatan di Kabupaten Tanah Laut, 2020/2021 dan 2021/2022**  
*Number of Schools, Teachers, and Pupils in Upper Secondary Schools Under The Ministry of Education and Culture by Subdistrict in Tanah Laut Regency, 2020/2021 and 2021/2022*

Kecamatan Subdistrict	Sekolah/Schools					
	Negeri/Public		Swasta/Private		Jumlah/Total	
	2020/2021	2021/2022	2020/2021	2021/2022	2020/2021	2021/2022
(1)	(2)	(3)	(4)	(5)	(6)	(7)
Panyipatan	1	1	1	1	2	2
Takisung	1	1	-	-	1	1
Kurau	1	1	-	-	1	1
Bumi Makmur	1	1	-	-	1	1
Bati-Bati	1	1	-	-	1	1
Tambang Ulang	1	1	1	1	2	2
Pelaihari	1	1	1	2	2	3
Bajuin	1	1	-	-	1	1
Batu Ampar	1	1	-	-	1	1
Jorong	2	2	-	-	2	2
Kintap	2	2	1	1	3	3
<b>Tanah Laut</b>	<b>13</b>	<b>13</b>	<b>4</b>	<b>5</b>	<b>17</b>	<b>18</b>

Lanjutan Tabel/Continued Table 4.1.7

Kecamatan Subdistrict	Guru <sup>1</sup> /Teachers <sup>1</sup>					
	Negeri/Public		Swasta/Private		Jumlah/Total	
	2020/2021	2021/2022	2020/2021	2021/2022	2020/2021	2021/2022
(1)	(8)	(9)	(10)	(11)	(12)	(13)
Panyipatan	25	24	14	12	39	36
Takisung	26	26	-	-	26	26
Kurau	33	33	-	-	33	33
Bumi Makmur	17	16	-	-	17	16
Bati-Bati	42	42	-	-	42	42
Tambang Ulang	16	18	7	6	23	24
Pelaihari	62	53	16	25	78	78
Bajuin	19	17	-	-	19	17
Batu Ampar	32	30	-	-	32	30
Jorong	60	60	-	-	60	60
Kintap	50	48	5	5	55	53
<b>Tanah Laut</b>	<b>382</b>	<b>367</b>	<b>42</b>	<b>48</b>	<b>424</b>	<b>415</b>

Lanjutan Tabel/*Continued Table 4.1.7*

Kecamatan Subdistrict	Murid/Pupils					
	Negeri/Public		Swasta/Private		Jumlah/Total	
	2020/2021	2021/2022	2020/2021	2021/2022	2020/2021	2021/2022
(1)	(14)	(15)	(16)	(17)	(18)	(19)
Panyipatan	355	334	74	74	429	408
Takisung	367	347	-	-	367	347
Kurau	439	405	-	-	439	405
Bumi Makmur	255	253	-	-	255	253
Bati-Bati	673	643	-	-	673	643
Tambang Ulang	210	175	20	23	230	198
Pelaihari	851	879	190	266	1 041	1 145
Bajuin	243	210	-	-	243	210
Batu Ampar	505	483	-	-	505	483
Jorong	983	912	-	-	983	912
Kintap	893	878	22	26	915	904
<b>Tanah Laut</b>	<b>5 774</b>	<b>5 519</b>	<b>306</b>	<b>389</b>	<b>6 080</b>	<b>5 908</b>

Catatan/Note: <sup>1</sup> Jumlah guru termasuk kepala sekolah dan guru/*The total of teachers including headmaster and teacher*  
 Sumber/Source: Kementerian Pendidikan, Kebudayaan, Riset, dan Teknologi, Sistem Data Pokok Pendidikan, data semester ganjil 2021/ *Ministry of Education, Culture, Research, and Technology, Basic Education Data System, odd semester 2021*

**Tabel**  
**Table 4.1.8**

**Jumlah Sekolah, Guru, dan Murid Sekolah Menengah Kejuruan (SMK) di Bawah Kementerian Pendidikan dan Kebudayaan Menurut Kecamatan di Kabupaten Tanah Laut, 2020/2021 dan 2021/2022**  
**Number of Schools, Teachers, and Pupils in Vocational High Schools Under The Ministry of Education and Culture by Subdistrict in Tanah Laut Regency, 2020/2021 dan 2021/2022**

Kecamatan Subdistrict	Sekolah/Schools					
	Negeri/Public		Swasta/Private		Jumlah/Total	
	2020/2021	2021/2022	2020/2021	2021/2022	2020/2021	2021/2022
(1)	(2)	(3)	(4)	(5)	(6)	(7)
Panyipatan	-	-	-	-	-	-
Takisung	1	1	-	-	1	1
Kurau	-	-	1	1	1	1
Bumi Makmur	-	-	-	-	-	-
Bati-Bati	1	1	-	-	1	1
Tambang Ulang	-	-	-	-	-	-
Pelaihari	3	3	3	3	6	6
Bajuin	-	-	-	-	-	-
Batu Ampar	-	-	-	-	-	-
Jorong	-	-	-	-	-	-
Kintap	1	1	-	-	1	1
<b>Tanah Laut</b>	<b>6</b>	<b>6</b>	<b>4</b>	<b>4</b>	<b>10</b>	<b>10</b>

Lanjutan Tabel/*Continued Table* 4.1.8

Kecamatan Subdistrict	Guru <sup>1</sup> /Teachers <sup>1</sup>					
	Negeri/Public		Swasta/Private		Jumlah/Total	
	2020/2021	2021/2022	2020/2021	2021/2022	2020/2021	2021/2022
(1)	(8)	(9)	(10)	(11)	(12)	(13)
Panyipatan	-	-	-	-	-	-
Takisung	31	32	-	-	31	32
Kurau	-	-	25	23	25	23
Bumi Makmur	-	-	-	-	-	-
Bati-Bati	28	25	-	-	28	25
Tambang Ulang	-	-	-	-	-	-
Pelaihari	154	146	24	27	178	173
Bajuin	-	-	-	-	-	-
Batu Ampar	-	-	-	-	-	-
Jorong	-	-	-	-	-	-
Kintap	16	20	-	-	16	20
<b>Tanah Laut</b>	<b>229</b>	<b>223</b>	<b>49</b>	<b>50</b>	<b>278</b>	<b>273</b>



Lanjutan Tabel/Continued Table 4.1.8

Kecamatan Subdistrict	Murid/Pupils					
	Negeri/Public		Swasta/Private		Jumlah/Total	
	2020/2021	2021/2022	2020/2021	2021/2022	2020/2021	2021/2022
(1)	(14)	(15)	(16)	(17)	(18)	(19)
Panyipatan	-	-	-	-	-	-
Takisung	601	538	-	-	601	538
Kurau	-	-	430	386	430	386
Bumi Makmur	-	-	-	-	-	-
Bati-Bati	388	390	-	-	388	390
Tambang Ulang	-	-	-	-	-	-
Pelaihari	2 198	2 250	179	129	2 377	2 379
Bajuin	-	-	-	-	-	-
Batu Ampar	-	-	-	-	-	-
Jorong	-	-	-	-	-	-
Kintap	333	346	-	-	333	346
<b>Tanah Laut</b>	<b>3 520</b>	<b>3 524</b>	<b>609</b>	<b>515</b>	<b>4 129</b>	<b>4 039</b>

Catatan/Note: <sup>1</sup> Guru yang mengajar di 2 sekolah atau lebih dihitung di masing-masing sekolah. Jumlah guru termasuk kepala sekolah dan guru/The teacher who taught in two school or more counted in every school. The total of teachers including headmaster and teacher

Sumber/Source: Kementerian Pendidikan, Kebudayaan, Riset, dan Teknologi, Sistem Data Pokok Pendidikan, data semester ganjil 2021/ Ministry of Education, Culture, Research, and Technology, Basic Education Data System, odd semester 2021

**Tabel**  
**Table** 4.1.9

**Jumlah Sekolah, Guru, dan Murid Madrasah Aliyah (MA) di Bawah Kementerian Agama Menurut Kecamatan di Kabupaten Tanah Laut, 2020/2021 dan 2021/2022**  
**Number of Schools, Teachers, and Pupils in Madrasah Aliyah (MA) Under the Ministry of Religious Affairs by Subdistrict in Tanah Laut Regency, 2020/2021 and 2021/2022**

Kecamatan Subdistrict	Sekolah/Schools					
	Negeri/Public		Swasta/Private		Jumlah/Total	
	2020/2021	2021/2022	2020/2021	2021/2022	2020/2021	2021/2022
(1)	(2)	(3)	(4)	(5)	(6)	(7)
Panyipatan	-	-	2	2	2	2
Takisung	-	-	-	-	-	-
Kurau	-	-	1	1	1	1
Bumi Makmur	-	-	-	-	-	-
Bati-Bati	-	-	2	2	2	2
Tambang Ulang	-	-	-	-	-	-
Pelaihari	2	2	-	-	2	2
Bajuin	-	-	-	-	-	-
Batu Ampar	-	-	1	1	1	1
Jorong	-	-	1	1	1	1
Kintap	-	-	1	1	1	1
<b>Tanah Laut</b>	<b>2</b>	<b>2</b>	<b>8</b>	<b>8</b>	<b>10</b>	<b>10</b>

Lanjutan Tabel/Continued Table 4.1.9

Kecamatan Subdistrict	Guru /Teachers					
	Negeri/Public		Swasta/Private		Jumlah/Total	
	2020/2021	2021/2022	2020/2021	2021/2022	2020/2021	2021/2022
(1)	(8)	(9)	(10)	(11)	(12)	(13)
Panyipatan	-	-	23	36	23	36
Takisung	-	-	-	-	-	-
Kurau	-	-	37	37	37	37
Bumi Makmur	-	-	-	-	-	-
Bati-Bati	-	-	48	42	48	42
Tambang Ulang	-	-	-	-	-	-
Pelaihari	93	107	-	-	93	107
Bajuin	-	-	-	-	-	-
Batu Ampar	-	-	29	13	29	13
Jorong	-	-	16	17	16	17
Kintap	-	-	17	18	17	18
<b>Tanah Laut</b>	<b>93</b>	<b>107</b>	<b>170</b>	<b>163</b>	<b>263</b>	<b>270</b>

Lanjutan Tabel/*Continued Table 4.1.9*

Kecamatan Subdistrict	Murid/Pupils					
	Negeri/Public		Swasta/Private		Jumlah/Total	
	2020/2021	2021/2022	2020/2021	2021/2022	2020/2021	2021/2022
(1)	(14)	(15)	(16)	(17)	(18)	(19)
Panyipatan	-	-	219	237	219	237
Takisung	-	-	-	-	-	-
Kurau	-	-	66	16	66	16
Bumi Makmur	-	-	-	-	-	-
Bati-Bati	-	-	390	363	390	363
Tambang Ulang	-	-	-	-	-	-
Pelaihari	897	696	-	-	897	696
Bajuin	-	-	-	-	-	-
Batu Ampar	-	-	44	35	44	35
Jorong	-	-	95	99	95	99
Kintap	-	-	126	116	126	116
<b>Tanah Laut</b>	<b>897</b>	<b>696</b>	<b>940</b>	<b>866</b>	<b>1 837</b>	<b>1 562</b>

Sumber/Source: Kementerian Agama, EMIS, data semester ganjil/Ministry of Religious Affairs, EMIS, odd semester report data

**Tabel**  
**Table** 4.1.10

**Jumlah Desa<sup>1</sup>/Kelurahan yang Memiliki Fasilitas Sekolah Menurut Kecamatan dan Tingkat Pendidikan di Kabupaten Tanah Laut, 2019–2021**  
**Number of Villages<sup>1</sup>/Kelurahan Having Educational Facilities by Subdistrict and Educational Level in Tanah Laut Regency, 2019–2021**

Kecamatan Subdistrict	SD Primary School		
	2019	2020	2021
(1)	(2)	(3)	(4)
Panyipatan	10	10	10
Takisung	12	12	12
Kurau	11	11	11
Bumi Makmur	11	11	11
Bati-Bati	14	14	14
Tambang Ulang	9	9	9
Pelaihari	20	20	20
Bajuin	9	9	9
Batu Ampar	14	14	14
Jorong	11	11	11
Kintap	14	14	14
<b>Tanah Laut</b>	<b>135</b>	<b>135</b>	<b>135</b>

Lanjutan Tabel/*Continued Table* 4.1.10

Kecamatan Subdistrict	SMP Junior High School		
	2019	2020	2021
(1)	(5)	(6)	(7)
Panyipatan	6	6	6
Takisung	6	6	6
Kurau	3	3	2
Bumi Makmur	3	3	3
Bati-Bati	9	9	9
Tambang Ulang	3	3	3
Pelaihari	10	10	10
Bajuin	4	4	5
Batu Ampar	6	6	6
Jorong	8	8	8
Kintap	6	7	7
<b>Tanah Laut</b>	<b>64</b>	<b>65</b>	<b>65</b>

Lanjutan Tabel/*Continued Table* 4.1.10

Kecamatan Subdistrict	SMA Senior High School		
	2019	2020	2021
(1)	(8)	(9)	(10)
Panyipatan	3	3	3
Takisung	1	1	1
Kurau	2	2	1
Bumi Makmur	1	1	1
Bati-Bati	4	4	4
Tambang Ulang	2	2	2
Pelaihari	4	4	4
Bajuin	1	1	1
Batu Ampar	3	3	2
Jorong	3	3	3
Kintap	3	3	3
<b>Tanah Laut</b>	<b>27</b>	<b>27</b>	<b>25</b>

Lanjutan Tabel/*Continued Table* 4.1.10

Kecamatan <i>Subdistrict</i>	SMK <i>Vocational School</i>		
	2019	2020	2021
(1)	(11)	(12)	(13)
Panyipatan	-	-	-
Takisung	1	1	1
Kurau	1	1	1
Bumi Makmur	-	-	-
Bati-Bati	1	1	1
Tambang Ulang	-	-	-
Pelaihari	4	4	4
Bajuin	-	-	-
Batu Ampar	-	-	-
Jorong	-	-	-
Kintap	1	1	1
<b>Tanah Laut</b>	<b>8</b>	<b>8</b>	<b>8</b>



Lanjutan Tabel/Continued Table 4.1.10

Kecamatan Subdistrict	Perguruan Tinggi University		
	2019	2020	2021
(1)	(14)	(15)	(16)
Panyipatan	-	-	-
Takisung	-	-	-
Kurau	-	-	-
Bumi Makmur	-	-	-
Bati-Bati	-	-	-
Tambang Ulang	-	-	-
Pelaihari	1	1	1
Bajuin	-	-	-
Batu Ampar	-	-	-
Jorong	-	-	-
Kintap	-	-	-
<b>Tanah Laut</b>	<b>1</b>	<b>1</b>	<b>1</b>

Catatan/Note: <sup>1</sup> Desa pada tabel ini termasuk Unit Permukiman Transmigrasi (UPT) yang masih dibina oleh kementerian terkait dan nagari di Provinsi Sumatera Barat/Villages in this table include Transmigration Settlement Unit which is still fostered by the relevant ministries and the nagari in the Province of Sumatera Barat

Sumber/Source: BPS, Pendataan Potensi Desa (Podes)/ BPS-Statistics Indonesia, Village Potential Data Collection

**Tabel**  
**Table** 4.1.11**Angka Partisipasi Murni (APM) dan Angka Partisipasi Kasar (APK) Menurut Jenjang Pendidikan di Kabupaten Tanah Laut, 2020 dan 2021**  
**Net Enrollment Rate and Gross Enrollment Ratio by Educational Level in Tanah Laut Regency, 2020 and 2021**

Jenjang Pendidikan <i>Educational Level</i>	Angka Partisipasi Murni (APM) <i>Net Enrollment Rate</i>		Angka Partisipasi Kasar (APK) <i>Gross Enrollment Ratio</i>	
	2020	2021	2020	2021
(1)	(2)	(3)	(4)	(5)
SD/MI <i>Elementary School</i>	99,41	99,54	106,86	106,04
SMP/MTs <i>Lower Secondary Schools</i>	73,76	74,02	84,57	85,73
SMA/SMK/MA <i>Upper Secondary Schools</i>	55,44	55,71	85,18	87,56

Sumber/Source: BPS, Survei Sosial Ekonomi Nasional (Susenas)/BPS-Statistics Indonesia, National Socioeconomic Survey

**Tabel**  
**Table** 4.1.12

**Persentase Penduduk Berumur 15 Tahun ke Atas yang Melek Huruf Menurut Jenis Kelamin dan di Kabupaten Tanah Laut, 2020 dan 2021**  
**Percentage of Literate People Aged 15 Years and Over by Sex in Tanah Laut Regency, 2020 and 2021**

Jenis KelaminAge Group	2020	2021
(1)	(2)	(3)
Laki-Laki Male	99,69	99,09
Perempuan Female	97,73	97,45

Sumber/Source: BPS, Survei Sosial Ekonomi Nasional (Susenas)/BPS-Statistics Indonesia, National Socioeconomic Survey

**Tabel**  
**Table** 4.1.13

**Perkembangan Jumlah Sekolah di Bawah Dinas Pendidikan dan Kebudayaan Menurut Tingkat Pendidikan di Kabupaten Tanah Laut, 2018-2021**  
*Number of School Under The Ministry of Education and Culture by Educational Level in Tanah Laut Regency, 2018-2021*

Jenjang Pendidikan <i>Educational Level</i>	2018	2019	2020	2021
(1)	(2)	(3)	(4)	(5)
TK <i>Kindergarten</i>	211	212	214	215
SD <i>Elementary School</i>	238	242	242	243
SMP <i>Junior High School</i>	55	57	57	57
SMA/SMK <i>Senior High School</i>	26	27	27	28
Akademi/Universitas <i>Academy/University</i>	1	2	1	1

Sumber/Source: Dinas Pendidikan dan Kebudayaan Kabupaten Tanah Laut/*Regional Office of Education of Tanah Laut Regency*

**Tabel** 4.1.14 **Perkembangan Jumlah Sekolah di Bawah Kementerian Agama Menurut Tingkat Pendidikan di Kabupaten Tanah Laut, 2018-2021**  
**Number of School Under The Ministry of Education and Culture by Educational Level in Tanah Laut Regency, 2018-2021**

Jenjang Pendidikan Educational Level	2018	2019	2020	2021
(1)	(2)	(3)	(4)	(5)
Raudatul Athfal	7	9	13	14
Madrasah Ibtidaiyah	20	21	22	24
Madrasah Tsanawiyah	19	22	23	23
Madrasah Aliyah	9	10	10	10

Sumber/Source: Kantor Kementerian Agama Kabupaten Tanah Laut/Regional Office of Religious Affairs of Tanah Laut Regency

**Tabel**  
**Table** 4.1.15

**Persentase Penduduk Usia 7–24 Tahun Menurut Jenis Kelamin, Kelompok Umur Sekolah, dan Partisipasi Sekolah di Kabupaten Tanah Laut, 2021**  
*Percentage of Population Aged 7-24 Years by Sex, Age Group, and School Participation in Tanah Laut Regency, 2021*

Jenis Kelamin dan Kelompok Umur Sekolah <i>Sex and School Age Group</i>	Partisipasi Sekolah/School Participation		
	Tidak/Belum Pernah Sekolah <i>Not/Never Attending School</i>	Masih Sekolah <i>Attending School</i>	Tidak Sekolah Lagi <i>Not Attending School Anymore</i>
(1)	(2)	(3)	(4)
Laki-Laki/Male			
7-12	0,43	99,57	-
13-15	-	95,1	4,9
16-18	-	68,38	31,62
19-24	-	14,91	85,09
7-24	0,16	68,5	31,34
Perempuan/Female			
7-12	0,49	99,51	-
13-15	-	88,78	11,22
16-18	-	66,29	33,71
19-24	-	17,21	82,79
7-24	0,18	66,74	33,08
Jumlah/Total			
7-12	0,46	99,54	-
13-15	-	91,76	8,24
16-18	-	67,46	32,54
19-24	-	16,09	83,91
7-24	0,17	67,63	32,2

Sumber/Source: BPS, Survei Sosial Ekonomi Nasional (Susenas)/BPS-Statistics Indonesia, National Socioeconomic Survey

## 4.2 KESEHATAN HEALTH

**Tabel** 4.2.1 **Jumlah Desa<sup>1</sup>/Kelurahan Yang Memiliki Sarana Kesehatan Menurut Kecamatan di Kabupaten Tanah Laut, 2019–2021**  
**Number of Villages<sup>1</sup>/Kelurahan Having Health Facilities by Subdistrict in Tanah Laut Regency, 2019–2021**

Kecamatan Subdistrict	Rumah Sakit Hospital		
	2019	2020	2021
(1)	(2)	(3)	(4)
Panyipatan	-	-	-
Takisung	-	-	-
Kurau	-	-	-
Bumi Makmur	-	-	-
Bati-Bati	-	-	-
Tambang Ulang	-	-	-
Pelaihari	1	3	3
Bajuin	-	-	-
Batu Ampar	-	-	-
Jorong	-	-	-
Kintap	1	1	1
<b>Tanah Laut</b>	<b>2</b>	<b>4</b>	<b>4</b>

Lanjutan Tabel/*Continued Table* 4.2.1

Kecamatan <i>Subdistrict</i>	Rumah Sakit Bersalin <i>Maternity Hospital</i>		
	2019	2020	2021
(1)	(5)	(6)	(7)
Panyipatan	-	-	-
Takisung	-	-	-
Kurau	-	-	-
Bumi Makmur	-	-	-
Bati-Bati	-	-	-
Tambang Ulang	-	-	-
Pelaihari	1	-	-
Bajuin	-	-	-
Batu Ampar	-	-	-
Jorong	-	-	-
Kintap	-	-	-
<b>Tanah Laut</b>	<b>1</b>	<b>-</b>	<b>-</b>



Lanjutan Tabel/Continued Table 4.2.1

Kecamatan Subdistrict	Poliklinik Polyclinic		
	2019	2020	2021
(1)	(8)	(9)	(10)
Panyipatan	-	-	1
Takisung	1	1	-
Kurau	-	-	-
Bumi Makmur	-	-	-
Bati-Bati	2	4	2
Tambang Ulang	-	-	-
Pelaihari	2	1	2
Bajuin	1	1	1
Batu Ampar	-	-	-
Jorong	1	1	1
Kintap	2	2	2
<b>Tanah Laut</b>	<b>9</b>	<b>10</b>	<b>9</b>

Lanjutan Tabel/*Continued Table 4.2.1*

Kecamatan <i>Subdistrict</i>	Puskesmas <i>Public Health Center</i>		
	2019	2020	2021
(1)	(11)	(12)	(13)
Panyipatan	2	2	2
Takisung	3	3	1
Kurau	2	2	2
Bumi Makmur	1	1	1
Bati-Bati	2	2	2
Tambang Ulang	1	1	1
Pelaihari	3	3	3
Bajuin	2	2	2
Batu Ampar	1	1	1
Jorong	2	2	2
Kintap	2	2	2
<b>Tanah Laut</b>	<b>21</b>	<b>21</b>	<b>19</b>

Lanjutan Tabel/*Continued Table 4.2.1*

Kecamatan <i>Subdistrict</i>	Puskesmas Pembantu <i>Subsidiary of Public Health Center</i>		
	2019	2020	2021
(1)	(14)	(15)	(16)
Panyipatan	3	3	3
Takisung	10	9	9
Kurau	3	3	3
Bumi Makmur	4	4	4
Bati-Bati	4	4	4
Tambang Ulang	2	2	2
Pelaihari	7	9	9
Bajuin	4	4	4
Batu Ampar	7	7	7
Jorong	6	6	6
Kintap	4	4	4
<b>Tanah Laut</b>	<b>54</b>	<b>55</b>	<b>55</b>

Lanjutan Tabel/Continued Table 4.2.1

Kecamatan Subdistrict	Apotek Pharmacy		
	2019	2020	2021
(1)	(17)	(18)	(19)
Panyipatan	-	-	-
Takisung	2	2	2
Kurau	-	-	-
Bumi Makmur	-	-	-
Bati-Bati	1	1	1
Tambang Ulang	-	-	1
Pelaihari	5	5	5
Bajuin	-	-	-
Batu Ampar	1	1	1
Jorong	1	1	1
Kintap	1	3	4
<b>Tanah Laut</b>	<b>11</b>	<b>13</b>	<b>15</b>

Catatan/Note: <sup>1</sup> Desa pada tabel ini termasuk Unit Permukiman Transmigrasi (UPT) yang masih dibina oleh kementerian terkait dan nagari di Provinsi Sumatera Barat/Villages in this table include Transmigration Settlement Unit which is still fostered by the relevant ministries and the nagari in the Province of Sumatera Barat

Sumber/Source: BPS, Pendataan Potensi Desa (Podes)/BPS-Statistics Indonesia, Village Potential Data Collecting

**Tabel**  
**Table 4.2.2****Jumlah Tenaga Kesehatan Menurut Kecamatan di  
Kabupaten Tanah Laut, 2021**  
*Number of Health Personnel by Subdistrict in Tanah Laut  
Regency, 2021*

Kecamatan Subdistrict	Tenaga Kesehatan Health Personnel				
	Dokter <sup>1</sup> Doctor <sup>1</sup>	Dokter Gigi <sup>2</sup> Dentist <sup>2</sup>	Perawat Nurse	Bidan Midwife	Tenaga kefarmasian Pharmacist
(1)	(2)	(3)	(4)	(5)	(6)
Panyipatan	2	2	15	22	5
Takisung	3	1	18	17	4
Kurau	4	-	21	14	4
Bumi Makmur	2	1	6	16	3
Bati-Bati	5	1	25	28	5
Tambang Ulang	2	2	11	13	3
Pelaihari	70	7	380	214	76
Bajuin	5	2	19	23	4
Batu Ampar	2	1	23	21	4
Jorong	4	2	24	28	2
Kintap	11	4	58	53	14
<b>Tanah Laut</b>	<b>110</b>	<b>23</b>	<b>600</b>	<b>449</b>	<b>124</b>

Lanjutan Tabel/*Continued Table* 4.2.2

Kecamatan <i>Subdistrict</i>	Tenaga Kesehatan <i>Health Personnel</i>			
	Tenaga Kesehatan Masyarakat <i>Public Health worker</i>	Tenaga Kesehatan Lingkungan <i>Enviromental Health Worker</i>	Tenaga Gizi <i>Nutritionist</i>	Ahli Teknologi Laboratorium Medik <i>Medical Laboratory Technician</i>
(1)	(7)	(8)	(9)	(10)
Panyipatan	3	4	4	3
Takisung	1	3	4	2
Kurau	2	7	4	3
Bumi Makmur	1	3	4	2
Bati-Bati	-	3	6	5
Tambang Ulang	2	2	2	1
Pelaihari	3	15	21	40
Bajuin	1	2	4	4
Batu Ampar	1	2	4	2
Jorong	2	3	4	4
Kintap	1	3	9	10
<b>Tanah Laut</b>	<b>17</b>	<b>47</b>	<b>66</b>	<b>76</b>

Catatan/*Note*: <sup>1</sup> Dokter dalam tabel ini termasuk dokter spesialis (selain spesialis gigi) dan dokter umum/*Doctor in this table include medical specialist (exclude dentist specialist) and general practitioner*

<sup>2</sup> Dokter gigi dalam tabel ini termasuk dokter spesialis gigi dan dokter gigi/*Doctor in this table include dentist dan dentist specialist*

Sumber/*Source*: Dinas Kesehatan Kabupaten Tanah Laut / *Health Agency of Tanah Laut Regency*

**Tabel**  
**Table 4.2.3**

**Jumlah Rumah Sakit Umum, Rumah Sakit Khusus, Puskesmas, Klinik Pratama, dan Posyandu Menurut Kecamatan di Kabupaten Tanah Laut, 2020 dan 2021**  
**Number of General Hospital, Specialized Hospital, Public Health Center, Primary Clinic, and Integrated Health Post by Subdistrict in Tanah Laut Regency, 2020 and 2021**

Kecamatan Subdistrict	Rumah Sakit Umum General Hospital		Rumah Sakit Khusus Specialized Hospital	
	2020	2021	2020	2021
(1)	(2)	(3)	(4)	(5)
Panyipatan	-	-	-	-
Takisung	-	-	-	-
Kurau	-	-	-	-
Bumi Makmur	-	-	-	-
Bati-Bati	-	-	-	-
Tambang Ulang	-	-	-	-
Pelaihari	1	3	2	1
Bajuin	-	-	-	-
Batu Ampar	-	-	-	-
Jorong	-	-	-	-
Kintap	1	1	-	1
<b>Tanah Laut</b>	<b>2</b>	<b>4</b>	<b>2</b>	<b>2</b>

Lanjutan Tabel/*Continued Table* 4.2.3

Kecamatan Subdistrict	Puskesmas <sup>1</sup> Rawat Inap Public Health Center <sup>1</sup> with Inpatient Care		Puskesmas <sup>1</sup> Non Rawat Inap Public Health Center <sup>1</sup> without Inpatient Care	
	2020	2021	2020	2021
(1)	(6)	(7)	(8)	(9)
Panyipatan	-	-	2	2
Takisung	-	-	1	1
Kurau	1	1	1	1
Bumi Makmur	-	-	1	1
Bati-Bati	-	-	2	3
Tambang Ulang	-	-	1	1
Pelaihari	-	-	3	3
Bajuin	-	-	2	2
Batu Ampar	1	1	-	1
Jorong	-	-	2	2
Kintap	-	-	2	2
<b>Tanah Laut</b>	<b>2</b>	<b>2</b>	<b>17</b>	<b>19</b>



Lanjutan Tabel/Continued Table 4.2.3

Kecamatan Subdistrict	Klinik Pratama Primary Clinic		Posyandu Intregrated Health Post	
	2020	2021	2020	2021
(1)	(10)	(11)	(12)	(13)
Panyipatan	-	-	23	25
Takisung	-	-	27	26
Kurau	-	-	12	11
Bumi Makmur	-	-	9	14
Bati-Bati	2	1	10	26
Tambang Ulang	-	-	20	20
Pelaihari	9	5	52	53
Bajuin	-	-	23	24
Batu Ampar	3	-	25	24
Jorong	2	1	29	31
Kintap	4	2	20	27
<b>Tanah Laut</b>	<b>20</b>	<b>9</b>	<b>250</b>	<b>281</b>

Catatan/Note: <sup>1</sup> Puskesmas yang teregistrasi/Registered Public Health Center

Sumber/Source: Dinas Kesehatan Kabupaten Tanah Laut / Health Agency of Tanah Laut Regency

**Tabel**  
**Table** 4.2.4

**Persentase Penduduk yang Mempunyai Keluhan Kesehatan Selama Sebulan Terakhir Menurut Kecamatan, 2017-2021**  
*Percentage of People Who Had Health Complaint During a Month Prior to The Survey by Sub District, 2017-2021*

Kecamatan Subdistrict	2017	2018	2019	2020	2021
(1)	(2)	(3)	(4)	(5)	(6)
Panyipatan	-	-	-	-	-
Takisung	-	-	-	-	-
Kurau	-	-	-	-	-
Bumi Makmur	-	-	-	-	-
Bati-Bati	-	-	-	-	-
Tambang Ulang	-	-	-	-	-
Pelaihari	-	-	-	-	-
Bajuin	-	-	-	-	-
Batu Ampar	-	-	-	-	-
Jorong	-	-	-	-	-
Kintap	-	-	-	-	-
<b>Tanah Laut</b>	<b>33,02</b>	<b>32,12</b>	<b>32,18</b>	<b>31,72</b>	<b>23,57</b>

Catatan/Note: *Data tidak tersedia hingga level kecamatan/Data is not available to subdistrict level*

Sumber/Source: BPS, Survei Sosial Ekonomi Nasional/BPS – Statistics Indonesia, National Socio Economy Survey

**Tabel 4.2.5** Jumlah Kasus Penyakit Menurut Kecamatan dan Jenis Penyakit, 2021  
**Table 4.2.5** Number of Disease Cases by by Subdistrict and Type of Disease, 2021

Kecamatan Subdistrict	Malaria (Suspek) Malaria (Suspect)	TB Paru Tuberculosis	Pneumonia <sup>1</sup> Pneumonia <sup>1</sup>	Kusta Leprosy
(1)	(2)	(3)	(4)	(5)
Panyipatan	-	4	18	-
Takisung	-	11	47	-
Kurau	-	5	3	-
Bumi Makmur	-	4	5	-
Bati-Bati	3	40	34	-
Tambang Ulang	-	23	-	1
Pelaihari	-	103	34	-
Bajuin	1	5	16	1
Batu Ampar	23	10	17	1
Jorong	2	13	30	-
Kintap	8	22	40	1
<b>Tanah Laut</b>	<b>37</b>	<b>240</b>	<b>244</b>	<b>4</b>

Lanjutan Tabel/*Continued Table* 4.2.5

Kecamatan <i>Subdistrict</i>	Tetanus <i>Neonatorum</i>	Campak <i>Measles</i>	Diare <sup>2</sup> <i>Diarrhoea<sup>2</sup></i>	DBD <i>Dengue Hemorrhagic Fever</i>
(1)	(6)	(7)	(8)	(9)
Panyipatan	-	-	89	-
Takisung	-	-	30	14
Kurau	-	-	67	-
Bumi Makmur	-	-	40	-
Bati-Bati	-	-	396	2
Tambang Ulang	-	-	25	3
Pelaihari	-	-	275	9
Bajuin	-	-	50	-
Batu Ampar	-	-	90	3
Jorong	-	-	139	2
Kintap	-	-	291	3
<b>Tanah Laut</b>	-	-	<b>1 492</b>	<b>36</b>

Lanjutan Tabel/*Continued Table 4.2.5*

Kecamatan <i>Subdistrict</i>	AIDS		IMS <i>STD</i>
	Kasus Baru <sup>3</sup> <i>New Cases<sup>3</sup></i>	Kasus Kumulatif <i>Cumulative Cases</i>	
(1)	(10)	(11)	(12)
Panyipatan	-	4	-
Takisung	-	7	-
Kurau	1	7	-
Bumi Makmur	-	4	-
Bati-Bati	3	14	-
Tambang Ulang	-	15	-
Pelaihari	-	20	-
Bajuin	-	6	-
Batu Ampar	1	6	-
Jorong	-	17	-
Kintap	1	23	-
<b>Tanah Laut</b>	<b>6</b>	<b>123</b>	<b>-</b>

Catatan/Note: <sup>1</sup> Pneumonia pada balita/Pneumonia in children under five years old

<sup>2</sup> Jumlah Kejadian luar biasa/Number of extraordinary event

<sup>3</sup> Sampai dengan Januari 2021/Up to January 2021

<sup>4</sup> Data kasus AIDS pada publikasi tahun bersangkutan dapat berbeda dengan dengan publikasi tahun sebelumnya dikarenakan terdapat penambahan kasus yang belum melaporkan/The case data of AIDS in the newest publication may be different from the previous years publication due to the addition of unreported cases

Sumber/Source: Dinas Kesehatan Kabupaten Tanah Laut / Health Agency of Tanah Laut Regency

**Tabel**  
**Table** 4.2.6

**Jumlah Kasus 10 Penyakit Terbanyak di Kabupaten Tanah Laut, 2021**  
**Number of Cases of the 10 Most Diseases in Tanah Laut Regency, 2021**

Jenis Penyakit <i>The Type of Disease</i>	Jumlah Kasus <i>Number Of Cases</i>
(1)	(2)
Hipertensi Primer	13 434
Dyspepsia	6 770
Pemeriksaan Kehamilan	4 946
Kencing Manis (DM)	5 053
Infeksi akut lain pada saluran pernapasan bagian atas	3 295
Cepalgia	3 022
Hipertensi Sekunder	2 879
Gastritis	3 260
Myalgia	3 781
Nasopharingitis akuta (common cold)	2 585

Sumber/Source: Dinas Kesehatan Kabupaten Tanah Laut / Health Agency of Tanah Laut Regency

**Tabel**  
**Table** 4.2.7

**Persentase Perempuan Pernah Kawin Berumur 15-49 Tahun Yang Melahirkan Anak Lahir Hidup (ALH) Menurut Klasifikasi Desa dan Penolong Proses Kelahiran Menurut di Kabupaten Tanah Laut, 2021**  
*Percentage of Ever Married Women Aged 15-49 Years Who gave birth to Children Ever Born by Village Classifications and Birth Attendant in Tanah Laut Regency, 2021*

Klasifikasi Desa <i>Village Classifications</i>	Tenaga Kesehatan <i>Health Personnel</i>	Non-Tenaga Kesehatan <i>Non-Health Personnel</i>	Jumlah <i>Total</i>
(1)	(2)	(3)	(4)
Perdesaan <i>Rural Areas</i>	99,98	0,02	100
Perkotaan <i>Urban Areas</i>	99,98	0,02	100
<b>Tanah Laut</b>	<b>99,98</b>	<b>0,02</b>	<b>100</b>

Sumber/*Source*: BPS, Survei Sosial Ekonomi Nasional/BPS – Statistics Indonesia, National Socio Economy Survey

**Tabel**  
**Table 4.2.8**

**Jumlah Bayi Lahir, Bayi Berat Badan Lahir Rendah (BBLR), BBLR Dirujuk, dan Bergizi Buruk di Kabupaten Tanah Laut, 2015-2021**  
**Number of Births, Babies with Low Birth Weights (LBW), Treated LBW, and Malnutrition Cases in Tanah Laut Regency, 2015-2021**

Tahun Year	Bayi Lahir Births	BBLR/LBW		Gizi Buruk Malnutrition
		Jumlah Total	Dirujuk Treated	
(1)	(2)	(3)	(4)	(5)
2015	6 248	289	-	2
2016	6 094	357	158	2
2017	6 367	390	49	1
2018	6 400	432	133	2
2019	6 491	409	125	3
2020	6 510	376	-	2
2021	6 367	452	-	1

Sumber/Source: Dinas Kesehatan Kabupaten Tanah Laut / Health Agency of Tanah Laut Regency



**Tabel** 4.2.9 **Jumlah Ibu Hamil, Melakukan Kunjungan K1, Melakukan Kunjungan K4, Kurang Energi Kronis (KEK), dan Mendapat Tablet Zat Besi (Fe) di Kabupaten Tanah Laut, 2015-2021**  
**Number of Pregnant Women, Those with One Visit and four Visits of Antenatal Care, Chronic Energy Deficiency (CED), and Receiving Iron Supplement in Tanah Laut Regency, 2015-2021**

Tahun Years	Jumlah Ibu Hamil Pregnant Women	Melakukan Kunjungan K1 One Visit	Melakukan Kunjungan K4 Four Visits	Kurang Energi Kronis (KEK) Chronic Energy Deficiency (CED)	Mendapat Zat Besi (Fe) Receiving Iron Supplement
(1)	(2)	(3)	(4)	(5)	(6)
2015	6 425	6 833	5 668	1 033	5 611
2016	6 608	6 742	5 431	1 204	5 561
2017	7 728	7 045	5 966	1 175	5 612
2018	7 728	7 080	6 065	1 071	6 889
2019	7 489	7 231	5 922	1 064	6 255
2020	7 490	7 154	6 012	1 033	6 307
2021	6 616	6 616	5 817	889	5 976

Sumber/Source: Dinas Kesehatan Kabupaten Tanah Laut / Health Agency of Tanah Laut Regency

**Tabel**  
**Table** 4.2.10**Hasil Pencapaian Program Imunisasi pada Bayi menurut jenis Vaksinasi di Kabupaten Tanah Laut, 2021**  
*Target and Realization of Vaccination Program for Infant by Type of Vaccination in Tanah Laut Regency, 2021*

Jenis Vaksinasi <i>Type of Disease</i>	Target <i>Target</i>	Realisasi <i>Realization</i>	Persentase <i>Percentage</i>
(1)	(2)	(3)	(4)
BCG	6 187	5 537	89.5
DPT-HB1	6 055	5 631	93
DPT-HB2	6 056	5 396	89.1
DPT-HB3	6 054	5 237	86.5
Polio 1	6 190	5 169	83.5
Polio 2	6 057	5 609	92.6
Polio 3	6 056	5 317	87.8
Polio 4	6 056	5 154	85.1
Hepatitis B	6 190	5 998	96.9
Campak	6 051	5 289	87.4

Sumber/Source: Dinas Kesehatan Kabupaten Tanah Laut / Health Agency of Tanah Laut Regency

**Tabel** 4.2.11 **Jumlah Kematian Ibu Maternal dan Penyebabnya dirinci Menurut Kecamatan di Kabupaten Tanah Laut, 2021**  
**Table** 4.2.11 **Numbers of Maternal Mortality and Cause of Death by Subdistrict in Tanah Laut Regency, 2021**

Kecamatan Subdistrict	Jumlah Persalinan	Jumlah Kematian Maternal Number of Maternal Mortality	Penyebab Kematian Cause of Death				
			Pendarahan Bleeding	Hiper- tensi Hyper- tension	Infeksi Infection	Eklamsia Eclampsia	Lain- Lain Others
(1)	(2)	(3)	(4)	(5)	(6)	(7)	(8)
Panyipatan	465	1	-	-	-	-	1
Takisung	549	-	-	-	-	-	-
Kurau	249	-	-	-	-	-	-
Bumi Makmur	253	-	-	-	-	-	-
Bati-Bati	784	1	-	-	-	-	1
Tambang Ulang	310	1	-	-	-	-	1
Pelaihari	1408	4	1	-	-	-	3
Bajuin	306	3	1	-	-	-	2
Batu Ampar	491	-	-	-	-	-	-
Jorong	713	4	1	-	-	-	3
Kintap	822	3	2	-	-	1	-
<b>Tanah Laut</b>	<b>6350</b>	<b>17</b>	<b>5</b>	<b>-</b>	<b>-</b>	<b>1</b>	<b>11</b>

Sumber/Source: Dinas Kesehatan Kabupaten Tanah Laut / Health Agency of Tanah Laut Regency

**Tabel**  
**Table** 4.2.12

**Banyaknya Bayi Lahir Hidup dan Lahir Mati Menurut Kecamatan di Kabupaten Tanah Laut, 2021**  
**Numbers of Infant Born Alive or Dead by Subdistrict in Tanah Laut Regency, 2021**

Kecamatan Subdistrict	Bayi Lahir Hidup Infant Born Alive	Bayi Lahir Mati
(1)	(2)	(3)
Panyipatan	465	-
Takisung	548	-
Kurau	240	1
Bumi Makmur	250	-
Bati-Bati	782	-
Tambang Ulang	306	-
Pelaihari	1405	1
Bajuin	335	1
Batu Ampar	491	2
Jorong	724	-
Kintap	821	-
<b>Tanah Laut</b>	<b>6 367</b>	<b>5</b>

Sumber/Source: Dinas Kesehatan Kabupaten Tanah Laut / Health Agency of Tanah Laut Regency

**Tabel** 4.2.13 **Jumlah Kematian Bayi Berumur 0-6 Hari dan Penyebabnya menurut Kecamatan di Kabupaten Tanah Laut, 2021**  
**Table** 4.2.13 **Infants Aged 0-6 days' Mortality and Cause of Death by Subdistrict in Tanah Laut Regency, 2021**

Kecamatan Subdistrict	Penyebab Kematian Bayi Cause of Death		
	Asfiksia Asfiksia	BBLR dan Prematur Low Born Infant Weight and Premature	Lain-Lain Others
(1)	(2)	(3)	(4)
Panyipatan	1	1	1
Takisung	3	1	1
Kurau	-	1	-
Bumi Makmur	2	-	2
Bati-Bati	2	3	3
Tambang Ulang	-	-	-
Pelaihari	2	6	4
Bajuin	1	1	1
Batu Ampar	1	3	-
Jorong	-	4	-
Kintap	1	-	4
<b>Tanah Laut</b>	<b>13</b>	<b>20</b>	<b>16</b>

Sumber/Source: Dinas Kesehatan Kabupaten Tanah Laut / Health Agency of Tanah Laut Regency

**Tabel**  
**Table** 4.2.14

**Jumlah Kematian Bayi Berumur 7-28 Hari dan  
Penyebabnya menurut Kecamatan di Kabupaten Tanah  
Laut, 2021**  
*Infants Aged 7-28 days' Mortality and Cause of Death by  
Subdistrict in Tanah Laut Regency, 2021*

Kecamatan Subdistrict	Penyebab Kematian Bayi Cause of Death		
	Asfiksia Asfiksia	BBLR dan Prematur Low Born Infant Weight and Premature	Lain-Lain Others
(1)	(2)	(3)	(4)
Panyipatan	-	1	-
Takisung	-	-	-
Kurau	-	-	-
Bumi Makmur	-	1	-
Bati-Bati	-	1	-
Tambang Ulang	-	-	-
Pelaihari	-	-	-
Bajuin	-	1	1
Batu Ampar	-	-	-
Jorong	-	1	-
Kintap	-	-	1
<b>Tanah Laut</b>	<b>-</b>	<b>5</b>	<b>2</b>

Sumber/Source: Dinas Kesehatan Kabupaten Tanah Laut / Health Agency of Tanah Laut Regency

**Tabel** 4.2.15 **Jumlah Kematian Bayi Berumur 29 hari - 1 tahun dan Penyebabnya menurut Kecamatan di Kabupaten Tanah Laut, 2021**  
**Table** 4.2.15 **Infants Aged 29 days to 1 year' Mortality and Cause of Death by Subdistrict in Tanah Laut Regency, 2021**

Kecamatan Subdistrict	Penyebab Kematian Bayi Cause of Death		
	Asfiksia Asfiksia	BBLR dan Prematur Low Born Infant Weight and Premature	Lain-Lain Others
(1)	(2)	(3)	(4)
Panyipatan	-	-	1
Takisung	-	-	3
Kurau	-	-	2
Bumi Makmur	-	-	-
Bati-Bati	-	-	3
Tambang Ulang	-	-	-
Pelaihari	-	-	3
Bajuin	-	-	1
Batu Ampar	-	-	-
Jorong	-	-	1
Kintap	-	-	2
<b>Tanah Laut</b>	<b>-</b>	<b>-</b>	<b>16</b>

Sumber/Source: Dinas Kesehatan Kabupaten Tanah Laut / Health Agency of Tanah Laut Regency

**Tabel** 4.2.16  
**Table**

**Jumlah Klinik Keluarga Berencana (KKB) dan Pos Pelayanan Keluarga Berencana Desa (PPKBD) Menurut Kecamatan di Kabupaten Tanah Laut, 2021**  
*Number of Family Planning Clinics and Village Family Planning Service Units by Subdistrict in Tanah Laut Regency, 2021*

Kecamatan Subdistrict	KKB Family Planning Clinics	PPKBD Village Family Planning Service Units
(1)	(2)	(3)
Panyipatan	2	10
Takisung	1	12
Kurau	2	11
Bumi Makmur	1	11
Bati-Bati	2	14
Tambang Ulang	1	9
Pelaihari	4	20
Bajuin	2	9
Batu Ampar	2	14
Jorong	3	11
Kintap	2	14
<b>Tanah Laut</b>	<b>22</b>	<b>135</b>

Sumber/Source: Dinas Pengendalian Penduduk, Keluarga Berencana, Pemberdayaan Perempuan dan Perlindungan Anak Kabupaten Tanah Laut/Department of Population Control, Family Planning, Women's Empowerment and Child Protection Tanah Laut of Tanah Laut Regency



**Tabel**  
**Table** 4.2.17**Jumlah Pasangan Usia Subur dan Peserta KB Aktif Menurut Kecamatan di Kabupaten Tanah Laut, 2021**  
**Number of Eligible Couples and Family Planning Participants by Subdistrict in Tanah Laut Regency, 2021**

Kecamatan Subdistrict	Jumlah PUS Eligible Couples	Peserta KB Aktif Family Planning Participants			
		IUD	MOW	MOP	Kondom Condom
(1)	(2)	(3)	(4)	(5)	(6)
Panyipatan	4 081	88	80	13	26
Takisung	5 308	39	147	14	22
Kurau	2 372	12	26	9	55
Bumi Makmur	2 328	3	12	2	19
Bati-Bati	7 331	59	136	1	47
Tambang Ulang	3 643	18	43	4	18
Pelaihari	14 343	303	239	81	133
Bajuin	3 703	103	131	4	29
Batu Ampar	5 345	151	215	13	44
Jorong	8 257	100	112	2	752
Kintap	7 257	89	130	23	22
<b>Tanah Laut</b>	<b>63 968</b>	<b>965</b>	<b>1 271</b>	<b>166</b>	<b>1 167</b>

Lanjutan Tabel/*Continued Table* 4.2.17

Kecamatan <i>Subdistrict</i>	Peserta KB Aktif <i>Family Planning Participants</i>			Jumlah <i>Total</i>
	Implan <i>Implants</i>	Suntikan <i>Injection</i>	Pil <i>Pill</i>	
(1)	(7)	(8)	(9)	(10)
Panyipatan	291	2 309	698	3 505
Takisung	191	2 314	1 559	4 286
Kurau	107	1 127	471	1 807
Bumi Makmur	104	1 132	730	2 002
Bati-Bati	401	3 388	1 984	6 016
Tambang Ulang	277	1 819	962	3 141
Pelaihari	672	6 157	4 015	11 600
Bajuin	352	1 534	992	3 145
Batu Ampar	479	2 658	1 111	4 671
Jorong	784	3 432	2 218	7 400
Kintap	332	3 229	1 879	5 704
<b>Tanah Laut</b>	<b>3 990</b>	<b>29 099</b>	<b>16 619</b>	<b>53 277</b>

Sumber/*Source*: Dinas Pengendalian Penduduk, Keluarga Berencana, Pemberdayaan Perempuan dan Perlindungan Anak Kabupaten Tanah Laut/*Department of Population Control, Family Planning, Women's Empowerment and Child Protection Tanah Laut of Tanah Laut Regency*

**Tabel 4.2.18** Kegiatan Poliklinik Gigi RSU Hadji Boejasin, 2021  
**Table** Activity of Public Polyclinic at Hadji Boejasin Hospital, 2021

Bulan Month	Kunjungan Visit			Pengobatan Treatment		
	Baru New	Lama Old	Jumlah Total	Pridental	Pulpa	Abses
(1)	(2)	(3)	(4)	(5)	(6)	(7)
Januari/January	9	5	14	3	8	-
Februari/February	14	15	29	-	13	-
Maret/March	18	24	42	3	27	-
April/April	19	42	61	1	50	-
Mei/May	16	84	100	1	82	-
Juni/June	48	110	158	-	100	-
Juli/July	53	83	136	-	89	-
Agustus/August	16	27	43	1	28	-
September/September	12	51	63	-	38	-
Oktober/October	27	73	100	5	59	-
November/November	70	132	202	8	143	-
Desember/December	78	192	270	8	195	-
<b>Rata-rata Perbulan Monthly Average</b>	<b>32</b>	<b>70</b>	<b>102</b>	<b>3</b>	<b>69</b>	<b>-</b>

Lanjutan Tabel/*Continued Table* 4.2.18

Bulan <i>Month</i>	Tumpatan <i>Fill Teeth</i>		Pencabutan <i>Tooth Extraction</i>		Scaling	Odontectomy
	Tetap <i>Permanent Teeth</i>	Sulung <i>Baby Teeth</i>	Tetap <i>Permanent Teeth</i>	Sulung <i>Baby Teeth</i>		
(1)	(8)	(9)	(10)	(11)	(12)	(13)
Januari/ <i>January</i>	1	-	1	-	-	-
Februari/ <i>February</i>	5	-	1	-	-	-
Maret/ <i>March</i>	9	-	-	-	-	-
April/ <i>April</i>	4	-	-	-	-	-
Mei/ <i>May</i>	11	-	-	-	-	-
Juni/ <i>June</i>	35	-	-	1	-	-
Juli/ <i>July</i>	20	-	2	1	-	-
Agustus/ <i>August</i>	4	-	-	1	-	-
September/ <i>September</i>	14	-	-	3	-	-
Oktober/ <i>October</i>	20	-	-	1	-	-
November/ <i>November</i>	29	-	-	3	-	-
Desember/ <i>December</i>	48	-	-	2	-	-
<b>Rata-rata Perbulan <i>Monthly Average</i></b>	<b>17</b>	<b>-</b>	<b>0</b>	<b>1</b>	<b>-</b>	<b>-</b>

Sumber/*Source*: Rumah Sakit Umum Daerah Hadji Boejasin Pelaihari/*Hadji Boejasin Hospital of Pelaihari*

**Tabel**  
**Table** 4.2.19**Kegiatan Instalasi Gawat Darurat RSUD Hadji Boejasin, 2021**  
**Activity of Emergency Room at Hadji Boejasin Hospital, 2021**

Bulan Month	Pasien Patient	Jenis Pasien		Tindak Lanjut Perawatan Follow-up Treatment			Meninggal Sebelum Dirawat
		Rujukan Referral	Non Rujuk Non Referl	Dirawat Nursed	Dirujuk Referred To	Pulang Returned	
(1)	(2)	(3)	(4)	(5)	(6)	(7)	(8)
Januari/January	520	74	431	318	-	207	3
Februari/February	431	54	383	240	4	179	3
Maret/March	525	37	489	285	3	229	8
April/April	537	11	521	263	4	262	6
Mei/May	418	18	399	190	-	229	7
Juni/June	460	-	404	165	2	203	1
Juli/July	885	-	377	122	3	252	-
Agustus/August	746	8	737	321	2	405	21
September/September	376	-	266	106	2	155	-
Oktober/October	449	3	437	213	3	225	-
November/November	522	-	521	252	1	263	-
Desember/December	558	-	555	275	5	276	-
<b>Rata-rata Perbulan Monthly Average</b>	<b>536</b>	<b>17</b>	<b>460</b>	<b>229</b>	<b>2</b>	<b>240</b>	<b>4</b>

Sumber/Source: Rumah Sakit Umum Daerah Hadji Boejasin Pelaihari/Hadji Boejasin Hospital of Pelaihari

**Tabel**  
**Table** 4.2.20

**Jumlah Kunjungan Pada PKBRS RSU Hadji Boejasin, 2021**  
**Numbers of Visitation at Contraceptive Polyclinic Hadji Boejasin Hospital, 2021**

Bulan Month	Kunjungan Visit		Jumlah Total
	Baru New	Lama Old	
(1)	(2)	(3)	(4)
Januari/January	-	1	1
Februari/February	-	-	-
Maret/March	3	-	3
April/April	-	-	-
Mei/May	-	-	-
Juni/June	-	-	-
Juli/July	-	-	-
Agustus/August	-	-	-
September/September	-	-	-
Oktober/October	-	-	-
November/November	1	-	1
Desember/December	-	1	1
<b>Rata-rata Perbulan Monthly Average</b>	<b>0</b>	<b>0</b>	<b>1</b>

Sumber/Source: Rumah Sakit Umum Daerah Hadji Boejasin Pelaihari/Hadji Boejasin Hospital of Pelaihari

**Tabel**  
**Table** 4.2.21

**Jumlah Kunjungan Pada Poliklinik Anak RSU Hadji Boejasin, 2021**  
**Numbers of Visitation at Child Polyclinic Hadji Boejasin, 2021**

Bulan Month	Kunjungan Visit		Jumlah Total
	Baru New	Lama Old	
(1)	(2)	(3)	(4)
Januari/January	27	47	74
Februari/February	18	45	63
Maret/March	27	62	89
April/April	19	65	84
Mei/May	13	59	72
Juni/June	38	62	100
Juli/July	18	66	84
Agustus/August	16	52	68
September/September	20	69	89
Oktober/October	51	59	110
November/November	63	76	139
Desember/December	57	77	134
<b>Rata-rata Perbulan Monthly Average</b>	<b>31</b>	<b>62</b>	<b>92</b>

Sumber/Source: Rumah Sakit Umum Daerah Hadji Boejasin Pelaihari/Hadji Boejasin Hospital of Pelaihari

**Tabel**  
**Table** 4.2.22

**Kegiatan Imunisasi di Poliklinik Anak Pada RSU Hadji Boejasin, 2021**  
**Immunization Activity of Child polyclinic at Hadji Boejasin Hospital, 2021**

Bulan Month	Imunisasi Immunization				
	BCG	I	II	III	Jumlah
(1)	(2)	(3)	(4)	(5)	(6)
Januari/January	-	-	-	-	-
Februari/February	2	-	-	-	-
Maret/March	3	2	-	-	2
April/April	-	1	1	2	4
Mei/May	-	-	1	1	2
Juni/June	1	-	-	1	1
Juli/July	-	1	-	-	1
Agustus/August	-	-	1	-	1
September/ September	1	-	-	1	1
Oktober/October	-	-	-	-	-
November/November	1	-	-	-	-
Desember/December	-	1	-	-	1
<b>Rata-rata Perbulan Monthly Average</b>	<b>2</b>	<b>1</b>	<b>1</b>	<b>1</b>	<b>2</b>



Lanjutan Tabel/Continued Table 4.2.22

Bulan Month	Campak	Imunisasi Immunization				Jumlah	Hepatitis
		I	II	III	IV		
(1)	(7)	(8)	(9)	(10)	(11)	(12)	(13)
Januari/January	-	-	-	-	-	-	-
Februari/February	1	6	-	-	-	6	4
Maret/March	-	1	1	-	-	2	4
April/April	-	1	-	-	2	3	3
Mei/May	-	-	1	1	-	2	-
Juni/June	-	-	-	1	-	1	3
Juli/July	-	-	1	-	1	2	-
Agustus/August	-	-	-	1	-	1	-
September/ September	-	-	-	-	1	1	-
Oktober/October	-	-	-	-	-	-	-
November/ November	-	-	-	-	-	-	-
Desember/ December	-	-	1	-	-	1	-
<b>Rata-rata Perbulan Monthly Average</b>	<b>1</b>	<b>3</b>	<b>1</b>	<b>1</b>	<b>1</b>	<b>2</b>	<b>4</b>

Sumber/Source: Rumah Sakit Umum Daerah Hadji Boejasin Pelaihari/Hadji Boejasin Hospital of Pelaihari

**Tabel**  
**Table** 4.2.23

**Kegiatan Poliklinik Spesialis Bedah RSUD Hadji Boejasin, 2021**  
**Activity of Surgery Specialist Polyclinic at Hadji Boejasin Hospital, 2021**

Bulan Month	Kasus Case			Pasien Patient		Kunjungan Visit	
	Baru New	Lama Old	Jumlah Total	Laki-Laki Male	Perempuan Female	Baru New	Lama Old
(1)	(2)	(3)	(4)	(5)	(6)	(7)	(8)
Januari/January	106	69	175	121	65	86	100
Februari/February	96	86	182	109	65	88	86
Maret/March	102	91	193	103	90	83	110
April/April	77	78	155	85	71	66	90
Mei/May	141	175	316	92	65	65	92
Juni/June	125	87	212	112	111	101	122
Juli/July	103	52	155	102	55	73	84
Agustus/August	52	50	102	65	40	51	54
September/September	71	51	122	88	51	70	69
Oktober/October	125	67	192	98	99	97	100
November/November	160	251	411	127	127	110	144
Desember/December	136	98	234	134	104	106	132
<b>Rata-rata Perbulan Monthly Average</b>	<b>108</b>	<b>96</b>	<b>204</b>	<b>103</b>	<b>79</b>	<b>83</b>	<b>99</b>

Sumber/Source: Rumah Sakit Umum Daerah Hadji Boejasin Pelaihari/Hadji Boejasin Hospital of Pelaihari

**Tabel**  
**Table** 4.2.24**Kegiatan Poliklinik Spesialis Penyakit Dalam RSU Hadji Boejasin 2021**  
**Activity of Internist Specialist Polyclinic at Hadji Boejasin Hospital, 2021**

Bulan Month	Kasus Case			Pasien Patient		Kunjungan Visit	
	Baru New	Lama Old	Jumlah Total	Laki-Laki Male	Perempuan Female	Baru New	Lama Old
(1)	(2)	(3)	(4)	(5)	(6)	(7)	(8)
Januari/January	135	324	459	124	179	79	224
Februari/February	127	444	571	120	170	72	218
Maret/March	171	503	674	154	242	102	294
April/April	140	426	566	129	197	58	268
Mei/May	150	377	527	103	202	42	263
Juni/June	178	441	619	143	226	74	295
Juli/July	123	379	502	129	179	49	259
Agustus/August	70	268	338	99	124	26	197
September/September	74	288	362	102	133	33	202
Oktober/October	118	334	452	126	176	48	254
November/November	151	488	639	156	244	63	337
Desember/December	224	473	697	174	286	96	364
<b>Rata-rata Perbulan Monthly Average</b>	<b>138</b>	<b>395</b>	<b>534</b>	<b>130</b>	<b>197</b>	<b>62</b>	<b>265</b>

Sumber/Source: Rumah Sakit Umum Daerah Hadji Boejasin Pelaihari/Hadji Boejasin Hospital of Pelaihari

**Tabel**  
**Table** 4.2.25**Kegiatan Poliklinik Fisioterapi RSUD Hadji Boejasin, 2021**  
**Activity of Physiotherapy Polyclinic at Hadji Boejasin Hospital, 2021**

Bulan Month	Kasus Case			Pasien Patient		Kunjungan Visit	
	Baru New	Lama Old	Jumlah Total	Laki-Laki Male	Perempuan Female	Baru New	Lama Old
(1)	(2)	(3)	(4)	(5)	(6)	(7)	(8)
Januari/January	31	151	182	67	35	19	83
Februari/February	31	151	182	93	99	41	151
Maret/March	22	32	54	32	22	22	32
April/April	77	206	283	146	98	38	206
Mei/May	31	177	208	125	83	32	176
Juni/June	46	217	263	138	125	46	217
Juli/July	30	147	177	101	76	30	147
Agustus/August	18	75	93	55	32	18	69
September/September	25	107	132	67	62	26	103
Oktober/October	32	141	173	90	83	35	138
November/November	40	202	242	122	120	46	196
Desember/December	55	224	279	114	163	60	217
Rata-rata Perbulan Monthly Average	<b>37</b>	<b>153</b>	<b>189</b>	<b>96</b>	<b>83</b>	<b>34</b>	<b>145</b>

Sumber/Source: Rumah Sakit Umum Daerah Hadji Boejasin Pelaihari/Hadji Boejasin Hospital of Pelaihari

**Tabel**  
**Table** 4.2.26**Kegiatan Poliklinik Mata RSU Hadji Boejasin, 2021**  
**Activity of Eyes Polyclinic at Hadji Boejasin Hospital, 2021**

Bulan Month	Kasus Case			Pasien Patient		Kunjungan Visit	
	Baru New	Lama Old	Jumlah Total	Laki-Laki Male	Perempuan Female	Baru New	Lama Old
(1)	(2)	(3)	(4)	(5)	(6)	(7)	(8)
Januari/January	114	89	203	78	93	103	68
Februari/February	157	121	278	120	88	121	87
Maret/March	204	153	357	149	138	160	127
April/April	183	84	267	111	107	139	79
Mei/May	185	119	304	125	102	142	85
Juni/June	352	154	506	174	194	248	120
Juli/July	142	87	229	92	97	112	77
Agustus/August	63	58	121	66	49	65	50
September/September	143	122	265	104	113	124	93
Oktober/October	202	158	360	144	153	166	131
November/November	263	224	487	169	189	177	181
Desember/December	202	137	339	110	133	141	102
<b>Rata-rata Perbulan Monthly Average</b>	<b>184</b>	<b>126</b>	<b>310</b>	<b>120</b>	<b>121</b>	<b>142</b>	<b>100</b>

Sumber/Source: Rumah Sakit Umum Daerah Hadji Boejasin Pelaihari/Hadji Boejasin Hospital of Pelaihari

**Tabel**  
**Table** 4.2.27**Kegiatan Poliklinik Syaraf RSU Hadji Boejasin, 2021**  
**Activity of Nerves Polyclinic at Hadji Boejasin Hospital, 2021**

Bulan Month	Kasus Case			Pasien Patient		Kunjungan Visit	
	Baru New	Lama Old	Jumlah Total	Laki-Laki Male	Perempuan Female	Baru New	Lama Old
(1)	(2)	(3)	(4)	(5)	(6)	(7)	(8)
Januari/January	39	341	380	172	208	39	341
Februari/February	37	369	406	176	230	37	369
Maret/March	50	433	483	209	274	50	433
April/April	30	390	420	192	228	30	390
Mei/May	37	376	413	187	226	37	376
Juni/June	35	466	501	187	227	31	383
Juli/July	20	609	629	189	210	18	381
Agustus/August	22	608	630	153	193	17	329
September/September	17	632	649	149	221	17	353
Oktober/October	40	585	625	152	228	33	347
November/November	60	720	780	206	284	68	422
Desember/December	91	750	841	211	317	67	461
<b>Rata-rata Perbulan Monthly Average</b>	<b>40</b>	<b>523</b>	<b>563</b>	<b>182</b>	<b>237</b>	<b>37</b>	<b>382</b>

Sumber/Source: Rumah Sakit Umum Daerah Hadji Boejasin Pelaihari/Hadji Boejasin Hospital of Pelaihari

**Tabel 4.2.28** 20 Besar Penyakit Rawat Inap Pada RSUD Hadji Boejasin, 2021  
**Table** 4.2.28 Top 20 Stayed Treatment Diseases at Hadji Boejasin Hospital, 2021

Diagnosa Diagnose	Kasus Baru Menurut Kelompok Umur New Case by Age Group							
	<28hr	<1	1-4	5-14	15-24	25-44	45-64	> 65
(1)	(2)	(3)	(4)	(5)	(6)	(7)	(8)	(9)
DIABETIS MELITUS	-	-	-	-	3	57	199	49
ANEMIA	-	4	1	10	10	64	93	42
ADHF	-	-	1	-	4	30	121	67
PNEUMONIA	-	25	14	5	4	28	61	26
HIPERTENSI	-	-	-	5	1	26	91	33
PENYAKIT SISTEM KEMIH / ISK	-	-	2	2	11	36	68	12
GEA	-	32	42	18	3	6	13	11
GAGAL GINJAL	-	-	-	2	1	19	71	28
STROKE NON HAEMORAGIC / SNH	-	-	-	-	1	11	60	21
DISPEPSIA	-	-	-	-	5	28	38	18
TUBERCULOSIS(TB) PARU	-	-	1	1	2	12	52	18
SOFT TISSUE TUMOR	-	-	1	3	12	22	31	3
BROCHITIS AKUT	-	24	14	8	-	2	5	5
ASMA BRONCHIALE	-	-	3	6	3	23	9	2
UNSTABEL ANGINA	-	-	-	-	-	11	25	8
CEDERA INTRAKRANIAL	-	-	3	2	8	13	12	4
EPILEPSI	-	-	5	3	8	4	5	-
TYPOID FEVER	-	-	3	4	2	10	4	1
PPOK	-	-	-	-	-	3	6	10
DEMAM DENGUE	-	-	1	-	8	6	2	-

Lanjutan Tabel/*Continued Table 4.2.28*

Diagnosa <i>Diagnose</i>	Jenis Kelamin <i>Sex</i>		Jumlah Pasien Hidup <i>Total Patient Alive</i>	Jumlah Pasien Mati <i>Total Patient Dead</i>
	Laki-Laki <i>Male</i>	Perempuan <i>Female</i>		
(1)	(10)	(11)	(12)	(13)
DIABETIS MELITUS	124	184	308	20
ANEMIA	106	118	224	11
ADHF	119	104	223	25
PNEUMONIA	82	81	163	18
HIPERTENSI	68	88	156	12
PENYAKIT SISTEM KEMIH / ISK	49	82	131	1
GEA	70	55	125	6
GAGAL GINJAL	65	56	121	18
STROKE NON HAEMORAGIC / SNH	53	40	93	5
DISPEPSIA	44	45	89	7
TUBERCULOSIS(TB) PARU	50	36	86	6
SOFT TISSUE TUMOR	23	49	72	-
BROCHITIS AKUT	30	28	58	-
ASMA BRONCHIALE	14	33	47	1
UNSTABEL ANGINA	27	17	44	-
CEDERA INTRAKRANIAL	31	11	42	3
EPILEPSI	11	14	25	-
TYPOID FEVER	14	10	24	-
PPOK	15	4	19	-
DEMAM DENGUE	12	5	17	-

Sumber/*Source*: Rumah Sakit Umum Daerah Hadji Boejasin Pelaihari/*Hadji Boejasin Hospital of Pelaihari*



**Tabel 4.2.29** 20 Besar Penyakit Rawat Jalan Pada RSUD Hadji Boejasin, 2021  
**Table** 4.2.29 Top 20-th Unstayed Treatment Diseases at Hadji Boejasin Hospital, 2021

Diagnosa Diagnose	Kasus Baru Menurut Kelompok Umur New Case by Age Group							
	<28hr	<1	1-4	5-14	15-24	25-44	45-64	> 65
(1)	(2)	(3)	(4)	(5)	(6)	(7)	(8)	(9)
Hipertensi	-	-	-	-	5	98	387	160
Diabetes Melitus	-	-	-	-	-	67	363	196
Katarak	-	-	-	1	2	33	207	115
CHF	-	-	-	-	-	27	169	124
Dispepsia	-	-	-	-	15	73	134	70
Epilepsi	-	1	26	248	2	4	4	1
HHD	-	-	-	-	1	39	172	63
Penyakit pulpa dan periapikal	-	-	-	38	73	102	16	-
Tuberkulosis (TB) paru	-	4	17	49	14	55	49	21
LBP	-	-	-	-	5	54	111	39
DERMATITIS	4	10	8	11	22	43	54	25
GAGAL GINJAL	-	-	-	-	-	23	96	28
Bronkitis akut dan bronkiolitis akut	-	35	40	21	-	21	11	11
Penyakit sistem kemih lainnya/ISK	-	-	-	5	6	42	57	13
Pneumonia	2	16	2	-	-	15	36	20
Asma BRONCHIALE	-	-	4	-	6	33	19	15
Anemia	-	-	-	-	2	13	36	24
Diare & Gastroenteritis	-	15	25	7	1	-	9	7
PPOK	-	-	-	-	1	6	38	10
Hepatitis	-	-	-	-	3	24	8	-

Lanjutan Tabel/*Continued Table* 4.2.29

Diagnosa <i>Diagnose</i>	Jenis Kelamin <i>Sex</i>		Kasus Lama <i>Old Case</i>	Jumlah Pasien <i>Total Patient</i>
	Laki-Laki <i>Male</i>	Perempuan <i>Female</i>		
(1)	(10)	(11)	(120)	(13)
Hipertensi	276	374	1177	1827
Diabetes Melitus	287	339	973	1599
Katarak	202	156	310	668
CHF	191	129	108	428
Dispepsia	119	173	400	692
Epilepsi	124	162	465	751
HHD	111	164	86	361
Penyakit pulpa dan periapikal	109	120	566	795
Tuberkulosis (TB) paru	102	107	181	390
LBP	85	124	1442	1651
DERMATITIS	81	96	140	317
GAGAL GINJAL	81	66	216	363
Bronkitis akut dan bronkiolitis akut	74	65	30	169
Penyakit sistem kemih lainnya/ISK	50	73	43	166
Pneumonia	44	47	18	109
Asma BRONCHIALE	28	49	190	267
Anemia	40	35	75	150
Diare & Gastroenteritis	34	30	11	75
PPOK	40	15	92	147
Hepatitis	31	4	133	168

Sumber/*Source*: Rumah Sakit Umum Daerah Haji Boejasin Pelaihari/*Hadji Boejasin Hospital of Pelaihari*

### 4.3 AGAMA DAN SOSIAL LAINNYA RELIGION AND OTHER SOCIAL AFFAIRS

**Tabel 4.3.1** Jumlah Penduduk Menurut Kecamatan dan Agama yang Dianut di Kabupaten Tanah Laut, 2021  
*Population by Subdistrict and Religion in Tanah Laut Regency, 2021*

Kecamatan Subdistrict	Islam	Protestan Protestant	Katolik Catholic	Hindu	Budha Buddha	Lainnya Others
(1)	(2)	(3)	(4)	(5)	(6)	(7)
Panyipatan	24 976	142	17	-	-	-
Takisung	32 725	82	2	-	-	-
Kurau	13 577	3	-	-	-	-
Bumi Makmur	13 915	-	-	-	-	-
Bati-Bati	44 302	317	56	49	7	-
Tambang Ulang	17 763	34	-	-	-	-
Pelaihari	77 054	316	244	26	162	-
Bajuin	19 150	234	64	2	5	1
Batu Ampar	27 557	451	174	628	-	-
Jorong	34 553	80	28	6	2	-
Kintap	42 068	429	155	397	5	-
<b>Tanah Laut</b>	<b>347 640</b>	<b>2 088</b>	<b>740</b>	<b>1 108</b>	<b>181</b>	<b>1</b>

Sumber/Source: Kantor Kementerian Agama Kabupaten Tanah Laut /Regional Office of Religius Affairs of Tanah Laut Regency

**Tabel**  
**Table** 4.3.2

**Jumlah Tempat Peribadatan Menurut Kecamatan di  
Kabupaten Tanah Laut, 2021**  
*Number of Places of Worship by Subdistrict in Tanah Laut  
Regency, 2021*

Kecamatan Subdistrict	Masjid Mosque	Mushola Pray Room	Gereja Protestan Protestant Church	Gereja Katholik Catholic Church	Pura Temple	Vihara
(1)	(2)	(3)	(4)	(5)	(6)	(7)
Panyipatan	20	43	2	-	-	-
Takisung	23	87	1	-	-	-
Kurau	11	32	-	-	-	-
Bumi Makmur	14	50	-	-	-	-
Bati-Bati	31	56	2	-	-	-
Tambang Ulang	20	42	1	-	-	-
Pelaihari	45	188	8	3	2	1
Bajuin	26	50	3	-	-	-
Batu Ampar	32	102	7	2	5	-
Jorong	30	62	3	-	-	-
Kintap	31	66	3	-	1	-
<b>Tanah Laut</b>	<b>283</b>	<b>778</b>	<b>30</b>	<b>5</b>	<b>8</b>	<b>1</b>

Sumber/Source: Kantor Kementerian Agama Kabupaten Tanah Laut /Regional Office of Religius Affairs of Tanah Laut Regency

**Tabel 4.3.3** Jumlah Desa<sup>1</sup>/Kelurahan yang Mengalami Bencana Alam<sup>2</sup> Menurut Kecamatan di Kabupaten Tanah Laut, 2019–2021  
**Table** Number of Villages<sup>1</sup>/Kelurahan that Had Natural Disaster<sup>2</sup> by Subdistrict in Tanah Laut Regency, 2019–2021

Kecamatan Subdistrict	Banjir/Flood		
	2019	2020	2021
(1)	(2)	(3)	(4)
Panyipatan	-	-	1
Takisung	3	1	1
Kurau	-	-	2
Bumi Makmur	-	2	8
Bati-Bati	-	-	4
Tambang Ulang	-	-	-
Pelaihari	-	3	8
Bajuin	1	-	2
Batu Ampar	-	-	1
Jorong	4	4	4
Kintap	4	4	6
<b>Tanah Laut</b>	<b>12</b>	<b>14</b>	<b>37</b>

Lanjutan Tabel/*Continued Table* 4.3.3

Kecamatan <i>Subdistrict</i>	Gempa Bumi/ <i>Earthquake</i>		
	2019	2020	2021
(1)	(5)	(6)	(7)
Panyipatan	-	-	-
Takisung	-	-	-
Kurau	-	-	-
Bumi Makmur	-	-	-
Bati-Bati	-	-	-
Tambang Ulang	-	-	-
Pelaihari	-	-	-
Bajuin	-	-	-
Batu Ampar	-	-	-
Jorong	-	-	-
Kintap	-	-	-
<b>Tanah Laut</b>	-	-	-

Lanjutan Tabel/Continued Table 4.3.3

Kecamatan Subdistrict	Tanah Longsor/Landslide		
	2019	2020	2021
(1)	(8)	(9)	(10)
Panyipatan	-	-	-
Takisung	-	-	-
Kurau	-	-	-
Bumi Makmur	-	-	-
Bati-Bati	-	-	-
Tambang Ulang	-	-	-
Pelaihari	-	-	-
Bajuin	-	-	-
Batu Ampar	-	-	-
Jorong	-	-	-
Kintap	1	-	-
<b>Tanah Laut</b>	<b>1</b>	<b>-</b>	<b>-</b>

Catatan/Note: <sup>1</sup> Desa pada tabel ini termasuk Unit Permukiman Transmigrasi (UPT) yang masih dibina oleh kementerian terkait dan nagari di Provinsi Sumatera Barat/Villages in this table are included in Transmigration Settlement Unit which is still fostered by the relevant ministries and the nagari in the Province of Sumatera Barat

<sup>2</sup> Terjadi dalam tiga tahun terakhir sampai dengan saat pencacahan/Occured during the last three year before the enumeration

Sumber/Source: BPS, Pendataan Potensi Desa (Podes)/BPS-Statistics Indonesia, Village Potential Data Collecting

**Tabel**  
**Table** 4.3.4

**Nikah, Talak dan Cerai Menurut Kecamatan, 2019-2021**  
**Number of Marriages and Divorces by Subdistrict, 2019-2021**

Kecamatan Subdistrict	Nikah <sup>1,2,3</sup> / Marriages <sup>1,2,3</sup>		
	2019	2020	2021
(1)	(2)	(3)	(4)
Panyipatan	240	162	224
Takisung	268	242	262
Kurau	112	114	123
Bumi Makmur	121	116	113
Bati-Bati	339	295	348
Tambang Ulang	151	124	120
Pelaihari	559	486	552
Bajuin	161	126	175
Batu Ampar	217	155	206
Jorong	225	200	216
Kintap	232	230	290
<b>Tanah Laut</b>	<b>2 626</b>	<b>2 250</b>	<b>2 629</b>



Lanjutan Tabel/Continued Table 4.3.4

Kecamatan Subdistrict	Talok dan cerai <sup>2,4</sup> / Divorces <sup>2,4</sup>				Jumlah Total
	2020	2021	Cerai Talak Divorce by Talak	2021 Cerai Gugat Divorce by Petition	
(1)	(5)	(6)	(7)	(8)	(9)
Panyipatan	44	52	12	40	52
Takisung	72	75	9	66	75
Kurau	37	44	5	39	44
Bumi Makmur	4	5	0	5	5
Bati-Bati	79	79	16	63	79
Tambang Ulang	46	43	11	32	43
Pelaihari	155	177	33	144	177
Bajuin	14	17	4	13	17
Batu Ampar	45	54	11	43	54
Jorong	52	53	16	37	53
Kintap	46	61	13	48	61
<b>Tanah Laut</b>	<b>594</b>	<b>660</b>	<b>130</b>	<b>530</b>	<b>660</b>

Catatan/Note: <sup>1</sup> Termasuk bedolan (nikah di luar KUA)/Including non formal registration

<sup>2</sup> Hanya untuk yang beragama Islam/Applies only for moslem

Sumber/Source: <sup>3</sup> Kementerian Agama RI, Dirjen Bimas Islam/Ministry of Religious Affairs, Directorate General of Islamic Community Guidance

<sup>4</sup> Pengadilan Agama Kabupaten Tanah Laut

**Tabel**  
**Table** 4.3.5

**Jumlah Perceraian Menurut Faktor dan Kecamatan, 2021**  
**Number of Divorces by Factors and Subdistrict, 2021**

Kecamatan Subdistrict	Zina Adultery	Mabuk Drunk	Madat Drug Addict	Judi Gambling	Meninggal- kan Salah Satu Pihak Split Up
(1)	(2)	(3)	(4)	(5)	(6)
Panyipatan	-	-	1	-	6
Takisung	-	2	1	-	14
Kurau	-	-	-	-	8
Bumi Makmur	-	1	-	-	-
Bati-Bati	-	-	-	-	10
Tambang Ulang	-	-	-	-	6
Pelaihari	-	3	-	2	22
Bajuin	-	-	-	-	2
Batu Ampar	-	-	-	1	5
Jorong	-	1	-	-	5
Kintap	-	1	-	-	8
<b>Tanah Laut</b>	<b>-</b>	<b>8</b>	<b>2</b>	<b>3</b>	<b>86</b>

Lanjutan Tabel/Continued Table 4.3.5

Kecamatan <i>Subdistrict</i>	Dihukum Penjara <i>Jail</i>	Poligami <i>Polygamy</i>	Kekerasan Dalam Rumah Tangga <i>Domestic Violence</i>	Cacat Badan <i>Disability</i>	Perselisihan dan Pertengkar an Terus Menerus <i>Constant Disputes and Quarrel</i>
(1)	(7)	(8)	(9)	(10)	(11)
Panyipatan	2	1	1	-	18
Takisung	2	2	3	1	32
Kurau	-	-	2	-	22
Bumi Makmur	-	-	-	-	2
Bati-Bati	1	3	3	1	32
Tambang Ulang	-	-	-	-	20
Pelaihari	3	1	2	1	85
Bajuin	-	-	-	-	8
Batu Ampar	-	2	1	-	21
Jorong	-	1	1	-	22
Kintap	1	1	2	1	31
<b>Tanah Laut</b>	<b>9</b>	<b>11</b>	<b>15</b>	<b>4</b>	<b>293</b>

Lanjutan Tabel/*Continued Table* 4.3.5

Kecamatan <i>Subdistrict</i>	Kawin Paksa <i>Forced Marriage</i>	Murtad <i>Apostate</i>	Ekonomi <i>Economy</i>	Lain-lain <i>Others</i>	Jumlah <i>Total</i>
(1)	(12)	(13)	(14)	(15)	(16)
Panyipatan	-	-	11	-	40
Takisung	-	-	9	-	66
Kurau	-	-	7	-	39
Bumi Makmur	-	-	2	-	5
Bati-Bati	-	-	13	-	63
Tambang Ulang	-	-	6	-	32
Pelaihari	-	-	25	-	144
Bajuin	-	-	3	-	13
Batu Ampar	-	-	13	-	43
Jorong	-	-	7	-	37
Kintap	-	-	3	-	48
<b>Tanah Laut</b>	-	-	<b>99</b>	-	<b>530</b>

Sumber/*Source*: Pengadilan Agama Pelaihari

**Tabel 4.3.6** Jumlah Ulama, Penyuluh Agama, Majelis Ta'lim dan Taman Pendidikan Al Qur'an (TPA) Menurut Kecamatan di Kabupaten Tanah Laut, 2021  
**Number of Ulama, Religion Extension, Majelis Ta'lim and Al Qur'an Study by Subdistrict, 2021**

Kecamatan Subdistrict	Ulama Muslim Religious Teacher	Penyuluh Agama Religious Instructor		Majelis Ta'lim Assembly Taklim	TPA & TPQ
		PNS	Honorer		
(1)	(2)	(3)	(4)	(5)	(6)
Panyipatan	50	1	7	27	12
Takisung	28	1	8	49	28
Kurau	26	1	4	16	39
Bumi Makmur	24	1	4	35	1
Bati-Bati	86	2	8	52	26
Tambang Ulang	46	1	8	28	15
Pelaihari	80	2	7	130	47
Bajuin	74	1	4	25	9
Batu Ampar	28	1	8	24	38
Jorong	30	1	8	30	26
Kintap	84	1	8	59	22
<b>Tanah Laut</b>	<b>556</b>	<b>13</b>	<b>74</b>	<b>475</b>	<b>263</b>

Sumber/Source: Kantor Kementerian Agama Kabupaten Tanah Laut /Regional Office of Religius Affairs of Tanah Laut Regency

**Tabel**  
**Table** 4.3.7

**Jumlah Calon Jemaah Haji Menurut Jenis Kelamin dan Kecamatan di Kabupaten Tanah Laut, 2021**  
**Number of Jemaah Haji by Sex and Subdistrict in Tanah Laut Regency, 2021**

Kecamatan Subdistrict	Laki-laki Male	Perempuan Female	Jumlah Total
(1)	(2)	(3)	(4)
Panyipatan	8	11	19
Takisung	8	12	20
Kurau	7	7	14
Bumi Makmur	-	1	1
Bati-Bati	29	37	66
Tambang Ulang	4	3	7
Pelaihari	54	72	126
Bajuin	2	2	4
Batu Ampar	9	9	18
Jorong	13	11	24
Kintap	13	5	18
<b>Tanah Laut</b>	<b>147</b>	<b>170</b>	<b>317</b>

Sumber/Source: Kantor Kementerian Agama Kabupaten Tanah Laut /Regional Office of Religius Affairs of Tanah Laut Regency

**Tabel** 4.3.8 **Jumlah Jemaah Haji yang Diberangkatkan<sup>1</sup> ke Tanah Suci Mekah Menurut Kecamatan, 2019-2021**  
**Table** **Number of Hajj Pilgrims Departured<sup>1</sup> to the Holyland of Mecca by Subdistrict, 2019-2021**

Kecamatan Subdistrict	2019	2020	2021
(1)	(2)	(3)	(4)
Panyipatan	2	19	19
Takisung	25	20	20
Kurau	6	14	14
Bumi Makmur	13	1	1
Bati-Bati	46	66	66
Tambang Ulang	21	7	7
Pelaihari	97	126	126
Bajuin	16	4	4
Batu Ampar	14	18	18
Jorong	21	24	24
Kintap	23	8	8
<b>Tanah Laut</b>	<b>284</b>	<b>307</b>	<b>307</b>

Catatan/Note: <sup>1</sup> Melalui Kementerian Agama/Managed by Ministry of Religious Affairs

Sumber/Source: Kantor Kementerian Agama Kabupaten Tanah Laut /Regional Office of Religious Affairs of Tanah Laut Regency

**Tabel**  
**Table** 4.3.9**Jumlah Jemaah Tabungan Haji Aktif Menurut Jenis Kelamin dan Bulan di Kabupaten Tanah Laut, 2021**  
**Number of Jemaah Haji by Sex and Month in Tanah Laut Regency, 2021**

Bulan Month	Laki-laki Male	Perempuan Female	Jumlah Total
(1)	(2)	(3)	(4)
Januari/January	25	25	50
Februari/February	22	28	50
Maret/March	19	24	43
April/April	13	21	34
Mei/May	11	19	30
Juni/June	21	24	45
Juli/July	16	13	29
Agustus/August	3	3	6
September/September	16	15	31
Oktober/October	16	20	36
November/November	2	8	10
Desember/December	21	24	45
<b>2021</b>	<b>185</b>	<b>224</b>	<b>409</b>

Sumber/Source: Kantor Kementerian Agama Kabupaten Tanah Laut /Regional Office of Religius Affairs of Tanah Laut Regency



**Tabel** 4.3.10 **Jumlah Jemaah Tabungan Haji Aktif Menurut Jenis Kelamin dan Kecamatan di Kabupaten Tanah Laut, 2021**  
**Table** 4.3.10 **Number of Jemaah Haji by Sex and Subdistrict in Tanah Laut Regency, 2021**

Kecamatan Subdistrict	Laki-laki Male	Perempuan Female	Jumlah Total
(1)	(2)	(3)	(4)
Panyipatan	7	7	14
Takisung	13	12	25
Kurau	6	5	11
Bumi Makmur	2	4	6
Bati-Bati	18	22	40
Tambang Ulang	7	8	15
Pelaihari	74	93	167
Bajuin	7	9	16
Batu Ampar	26	26	52
Jorong	14	22	36
Kintap	11	16	27
<b>Tanah Laut</b>	<b>185</b>	<b>224</b>	<b>409</b>

Sumber/Source: Kantor Kementerian Agama Kabupaten Tanah Laut/Regional Office of Religius Affairs of Tanah Laut Regency

**Tabel**  
**Table** 4.3.11**Jumlah Kejadian Bencana Alam Menurut Kecamatan di  
Kabupaten Tanah Laut, 2021**  
*Number of Natural Disaster Events by Subdistrict in Tanah  
Laut Regency, 2021*

Kecamatan Subdistrict	Gempa Bumi Earth- quake	Letusan Gunung Api Volcanic Eruption	Tsunami Tsunami	Tanah Longsor Landslide	Banjir Floods	Banjir Bandang Flash Floods
(1)	(2)	(3)	(4)	(5)	(6)	(7)
Panyipatan	-	-	-	-	4	-
Takisung	-	-	-	-	12	-
Kurau	-	-	-	-	11	-
Bumi Makmur	-	-	-	-	9	-
Bati-Bati	-	-	-	-	11	-
Tambang Ulang	-	-	-	-	3	-
Pelaihari	-	-	-	2	8	-
Bajuin	-	-	-	-	1	-
Batu Ampar	-	-	-	-	3	-
Jorong	-	-	-	-	6	-
Kintap	-	-	-	-	11	-
<b>Tanah Laut</b>	-	-	-	<b>2</b>	<b>79</b>	-

Lanjutan Tabel/*Continued Table 4.3.11*

Kecamatan <i>Subdistrict</i>	Kekeringan <i>Drought</i>	Kebakaran Hutan dan Lahan <i>Forest and Land Fires</i>	Angin Puting Beliung <i>Tornado</i>	Gelombang Pasang Tidal Wave	Abrasi <i>Abrasion</i>
(1)	(2)	(3)	(4)	(5)	(6)
Panyipatan	-	8	-	2	-
Takisung	-	-	1	5	-
Kurau	-	3	-	3	-
Bumi Makmur	-	-	3	2	-
Bati-Bati	-	14	2	-	-
Tambang Ulang	-	10	-	-	-
Pelaihari	-	7	-	-	-
Bajuin	-	-	-	-	-
Batu Ampar	-	-	-	-	-
Jorong	-	5	-	-	-
Kintap	-	5	-	1	-
<b>Tanah Laut</b>	-	<b>52</b>	<b>6</b>	<b>13</b>	-

Sumber/*Source*: Badan Nasional Penanggulangan Bencana/*National Agency for Disaster Countermeasure*

**Tabel**  
**Table** 4.3.12

**Jumlah Korban yang Diakibatkan Bencana Alam Menurut Kecamatan, 2021**  
**Number of Victims Due to Natural Disaster by Sub District, 2021**

Kecamatan <i>Subdistrict</i>	Gempa Bumi/ <i>Earthquake</i>		
	Meninggal dan Hilang <i>Fatality and Missing</i>	Luka-luka <i>Casualty</i>	Terdampak dan Mengungsi <i>Affected and Evacuated</i>
(1)	(2)	(3)	(4)
Panyipatan	-	-	-
Takisung	-	-	-
Kurau	-	-	-
Bumi Makmur	-	-	-
Bati-Bati	-	-	-
Tambang Ulang	-	-	-
Pelaihari	-	-	-
Bajuin	-	-	-
Batu Ampar	-	-	-
Jorong	-	-	-
Kintap	-	-	-
<b>Tanah Laut</b>	-	-	-

Lanjutan Tabel/*Continued Table* 4.3.12

Kecamatan <i>Subdistrict</i>	Letusan Gunung Api/ <i>Volcanic Eruption</i>		
	Meninggal dan Hilang <i>Fatality and Missing</i>	Luka-luka <i>Casualty</i>	Terdampak dan Mengungsi <i>Affected and Evacuated</i>
(1)	(5)	(6)	(7)
Panyipatan	-	-	-
Takisung	-	-	-
Kurau	-	-	-
Bumi Makmur	-	-	-
Bati-Bati	-	-	-
Tambang Ulang	-	-	-
Pelaihari	-	-	-
Bajuin	-	-	-
Batu Ampar	-	-	-
Jorong	-	-	-
Kintap	-	-	-
<b>Tanah Laut</b>	-	-	-

Lanjutan Tabel/*Continued Table* 4.3.12

Kecamatan <i>Subdistrict</i>	Tsunami/ <i>Tsunami</i>		
	Meninggal dan Hilang <i>Fatality and Missing</i>	Luka-luka <i>Casualty</i>	Terdampak dan Mengungsi <i>Affected and Evacuated</i>
(1)	(8)	(9)	(10)
Panyipatan	-	-	-
Takisung	-	-	-
Kurau	-	-	-
Bumi Makmur	-	-	-
Bati-Bati	-	-	-
Tambang Ulang	-	-	-
Pelaihari	-	-	-
Bajuin	-	-	-
Batu Ampar	-	-	-
Jorong	-	-	-
Kintap	-	-	-
<b>Tanah Laut</b>	-	-	-

Lanjutan Tabel/Continued Table 4.3.12

Kecamatan Subdistrict	Tanah Longsor/Landslide		
	Meninggal dan Hilang Fatality and Missing	Luka-luka Casualty	Terdampak dan Mengungsi Affected and Evacuated
(1)	(11)	(12)	(13)
Panyipatan	-	-	-
Takisung	-	-	-
Kurau	-	-	-
Bumi Makmur	-	-	-
Bati-Bati	-	-	-
Tambang Ulang	-	-	-
Pelaihari	3	5	-
Bajuin	-	-	-
Batu Ampar	-	-	-
Jorong	-	-	-
Kintap	-	-	-
<b>Tanah Laut</b>	<b>3</b>	<b>5</b>	<b>-</b>

Lanjutan Tabel/*Continued Table* 4.3.12

Kecamatan <i>Subdistrict</i>	Banjir/ <i>Floods</i>		
	Meninggal dan Hilang <i>Fatality and Missing</i>	Luka-luka <i>Casualty</i>	Terdampak dan Mengungsi <i>Affected and Evacuated</i>
(1)	(14)	(15)	(16)
Panyipatan	-	-	1 757
Takisung	-	-	5 286
Kurau	-	-	9 526
Bumi Makmur	-	-	11 146
Bati-Bati	-	-	9 708
Tambang Ulang	-	-	795
Pelaihari	-	-	3 542
Bajuin	-	-	384
Batu Ampar	-	-	745
Jorong	-	-	2 606
Kintap	-	-	4 828
<b>Tanah Laut</b>	-	-	<b>50 323</b>



Lanjutan Tabel/*Continued Table 4.3.12*

Kecamatan <i>Subdistrict</i>	Banjir Bandang/ <i>Flash Floods</i>		
	Meninggal dan Hilang <i>Fatality and Missing</i>	Luka-luka <i>Casualty</i>	Terdampak dan Mengungsi <i>Affected and Evacuated</i>
(1)	(17)	(18)	(19)
Panyipatan	-	-	-
Takisung	-	-	-
Kurau	-	-	-
Bumi Makmur	-	-	-
Bati-Bati	-	-	-
Tambang Ulang	-	-	-
Pelaihari	-	-	-
Bajuin	-	-	-
Batu Ampar	-	-	-
Jorong	-	-	-
Kintap	-	-	-
<b>Tanah Laut</b>	-	-	-

Lanjutan Tabel/*Continued Table* 4.3.12

Kecamatan <i>Subdistrict</i>	Kekeringan/ <i>Drought</i>		
	Meninggal dan Hilang <i>Fatality and Missing</i>	Luka-luka <i>Casualty</i>	Terdampak dan Mengungsi <i>Affected and Evacuated</i>
(1)	(20)	(21)	(22)
Panyipatan	-	-	-
Takisung	-	-	-
Kurau	-	-	-
Bumi Makmur	-	-	-
Bati-Bati	-	-	-
Tambang Ulang	-	-	-
Pelaihari	-	-	-
Bajuin	-	-	-
Batu Ampar	-	-	-
Jorong	-	-	-
Kintap	-	-	-
<b>Tanah Laut</b>	-	-	-

Lanjutan Tabel/*Continued Table* 4.3.12

Kecamatan <i>Subdistrict</i>	Kebakaran Hutan dan Lahan <i>Forest and Land Fires</i>		
	Meninggal dan Hilang <i>Fatality and Missing</i>	Luka-luka <i>Casualty</i>	Terdampak dan Mengungsi <i>Affected and Evacuated</i>
(1)	(23)	(24)	(25)
Panyipatan	-	-	-
Takisung	-	-	-
Kurau	-	-	-
Bumi Makmur	-	-	-
Bati-Bati	-	-	-
Tambang Ulang	-	-	-
Pelaihari	-	-	-
Bajuin	-	-	-
Batu Ampar	-	-	-
Jorong	-	-	-
Kintap	-	-	-
<b>Tanah Laut</b>	-	-	-

Lanjutan Tabel/*Continued Table* 4.3.12

Kecamatan <i>Subdistrict</i>	Angin Puting Beliung <i>Tornado</i>		
	Meninggal dan Hilang <i>Fatality and Missing</i>	Luka-luka <i>Casualty</i>	Terdampak dan Mengungsi <i>Affected and Evacuated</i>
(1)	(26)	(27)	(28)
Panyipatan	-	-	-
Takisung	-	-	22
Kurau	-	-	-
Bumi Makmur	-	-	13
Bati-Bati	-	-	25
Tambang Ulang	-	-	-
Pelaihari	-	-	-
Bajuin	-	-	-
Batu Ampar	-	-	-
Jorong	-	-	-
Kintap	-	-	-
<b>Tanah Laut</b>	-	-	<b>60</b>

Lanjutan Tabel/*Continued Table* 4.3.12

Kecamatan <i>Subdistrict</i>	Gelombang Pasang <i>Tidal Wave</i>		
	Meninggal dan Hilang <i>Fatality and Missing</i>	Luka-luka <i>Casualty</i>	Terdampak dan Mengungsi <i>Affected and Evacuated</i>
(1)	(29)	(30)	(31)
Panyipatan	-	-	20
Takisung	-	-	3 497
Kurau	-	-	1 395
Bumi Makmur	-	-	713
Bati-Bati	-	-	-
Tambang Ulang	-	-	-
Pelaihari	-	-	-
Bajuin	-	-	-
Batu Ampar	-	-	-
Jorong	-	-	-
Kintap	-	-	2
<b>Tanah Laut</b>	-	-	<b>5 627</b>

Lanjutan Tabel/*Continued Table* 4.3.12

Kecamatan <i>Subdistrict</i>	Abrasi/Abrasion		
	Meninggal dan Hilang <i>Fatality and Missing</i>	Luka-luka <i>Casualty</i>	Terdampak dan Mengungsi <i>Affected and Evacuated</i>
(1)	(32)	(33)	(34)
Panyipatan	-	-	-
Takisung	-	-	-
Kurau	-	-	-
Bumi Makmur	-	-	-
Bati-Bati	-	-	-
Tambang Ulang	-	-	-
Pelaihari	-	-	-
Bajuin	-	-	-
Batu Ampar	-	-	-
Jorong	-	-	-
Kintap	-	-	-
<b>Tanah Laut</b>	-	-	-

Sumber/*Source*: Badan Nasional Penanggulangan Bencana/*National Agency for Disaster Countermeasure*

**Tabel** 4.3.13 **Jumlah Kerusakan Rumah yang Diakibatkan Bencana Alam Menurut Kecamatan, 2020-2021**  
**Table** *Number of Damaged Houses Due to Natural Disaster by Subdistrict, 2020-2021*

Kecamatan Subdistrict	Rusak Berat Severely Damaged		Rusak Sedang Damaged	
	2020	2021	2020	2021
(1)	(2)	(3)	(4)	(5)
Panyipatan	-	-	-	19
Takisung	1	8	-	130
Kurau	-	-	3	54
Bumi Makmur	-	35	4	43
Bati-Bati	-	10	1	11
Tambang Ulang	-	-	3	-
Pelaihari	1	7	-	26
Bajuin	-	-	-	-
Batu Ampar	-	-	1	-
Jorong	-	-	-	-
Kintap	-	7	-	2
<b>Tanah Laut</b>	<b>2</b>	<b>67</b>	<b>12</b>	<b>285</b>

Lanjutan Tabel/*Continued Table* 4.3.13

Kecamatan Subdistrict	Rusak Ringan <i>Lightly Damaged</i>		Terendam <i>Submerged</i>	
	2020	2021	2020	2021
(1)	(6)	(7)	(8)	(9)
Panyipatan	-	41	152	472
Takisung	-	866	-	1 939
Kurau	-	415	32	3 036
Bumi Makmur	-	321	-	3 107
Bati-Bati	3	5	434	2 653
Tambang Ulang	2	-	39	220
Pelaihari	-	-	1 962	1 005
Bajuin	-	-	8	82
Batu Ampar	-	-	-	243
Jorong	-	-	886	804
Kintap	1	15	1 207	1 295
<b>Tanah Laut</b>	<b>6</b>	<b>1 663</b>	<b>4 720</b>	<b>14 856</b>

Sumber/*Source*: Badan Nasional Penanggulangan Bencana/*National Agency for Disaster Countermeasure*



**Tabel** 4.3.14 **Jumlah Tindak Pidana Menurut Kepolisian Sektor di Kabupaten Tanah Laut, 2019-2021**  
**Table** *Number of Reported Criminal Cases by Subdistrict Police Office in Tanah Laut Regency, 2019-2021*

Kecamatan Subdistrict	2019	2020	2021
(1)	(2)	(3)	(4)
Panyipatan	15	9	1
Takisung	10	18	9
Kurau	15	9	6
Bumi Makmur	3	4	0
Bati-Bati	21	15	21
Tambang Ulang	10	8	10
Pelaihari	15	10	36
Bajuin	9	2	0
Batu Ampar	15	7	2
Jorong	20	22	23
Kintap	21	19	16
<b>Tanah Laut</b>	<b>154</b>	<b>123</b>	<b>124</b>

Sumber/Source: Kepolisian Resor Tanah Laut/ Tanah Laut Resort Police Department

**Tabel 4.3.15** Jumlah Penyelesaian Tindak Pidana Menurut Kepolisian Sektor di Kabupaten Tanah Laut, 2019-2021  
**Number of Crime Clearance by Subdistrict Police Office in Tanah Laut Regency, 2019-2021**

Kecamatan Subdistrict	2019	2020	2021
(1)	(2)	(3)	(4)
Panyipatan	14	8	1
Takisung	12	16	7
Kurau	11	9	5
Bumi Makmur	1	-	-
Bati-Bati	17	10	12
Tambang Ulang	23	8	9
Pelaihari	15	13	32
Bajuin	1	-	-
Batu Ampar	20	6	2
Jorong	15	15	18
Kintap	15	17	14
<b>Tanah Laut</b>	<b>144</b>	<b>102</b>	<b>100</b>

Sumber/Source: Kepolisian Resor Tanah Laut/ Tanah Laut Resort Police Department

**Tabel** 4.3.16 **Risiko Penduduk Terjadi Tindak Pidana per 100.000 Penduduk Menurut Kecamatan, 2018-2021**  
**Crime Rate per 100,000 Population by Sub District, 2018-2021**

Kecamatan Subdistrict	2018	2019	2020	2021
(1)	(2)	(3)	(4)	(5)
Panyipatan	11	12	10	1
Takisung	9	15	8	9
Kurau	9	11	10	6
Bumi Makmur	1	2	1	-
Bati-Bati	15	21	12	21
Tambang Ulang	9	13	11	10
Pelaihari	21	22	10	36
Bajuin	1	1	-	-
Batu Ampar	12	21	12	2
Jorong	11	11	10	23
Kintap	14	12	11	16
<b>Tanah Laut</b>	<b>113</b>	<b>141</b>	<b>95</b>	<b>124</b>

Sumber/Source: Kepolisian Resor Tanah Laut/ Tanah Laut Resort Police Department

**Tabel 4.3.17**  
**Table**

**Jumlah Perkara yang Diterima dan Diputus Setiap Bulan di Kabupaten Tanah Laut, 2021**  
**Number of Accepted Case and Verdict Case Every Month in Tanah Laut Regency, 2021**

Bulan Month	Diterima Accepted		Diputus Verdict	
	Cerai Talak	Cerai Gugat	Cerai Talak	Cerai Gugat
(1)	(2)	(3)	(4)	(5)
Januari/January	29	121	8	45
Februari/February	18	59	25	65
Maret/March	15	64	20	84
April/April	14	50	15	50
Mei/May	13	41	7	59
Juni/June	26	64	30	59
Juli/July	16	45	16	52
Agustus/August	11	46	12	40
September/September	8	47	9	49
Oktober/October	14	35	15	48
November/November	14	50	15	54
Desember/December	5	23	10	39
<b>2021</b>	<b>183</b>	<b>645</b>	<b>182</b>	<b>644</b>

Sumber/Source: Pengadilan Agama Kabupaten Tanah Laut/Religious Court of Tanah Laut Regency

**Tabel 4.3.18** Jumlah Perkara Menurut Wilayah Setiap Bulan di Kabupaten Tanah Laut, 2021  
**Table 4.3.18** Number of Cases by Area Every Month in Tanah Laut Regency, 2021

Wilayah Area	Jan	Feb	Maret	Apr	Mei	Juni
(1)	(2)	(3)	(4)	(5)	(6)	(7)
Mapolres Tanah Laut (Kab. Tanah Laut)	2	6	6	5	9	5
Polsek Bati-Bati (Kec. Bati-Bati)	2	1	2	-	2	-
Polsek Tambang Ulang (Kec. Tambang Ulang)	1	2	1	-	2	1
Polsek Kurau (Kec. Kurau dan Bumi Makmur)	-	-	-	-	1	1
Polsek Takisung (Kec. Takisung)	-	2	-	-	1	-
Polsek Panyipatan (Kec. Panyipatan)	-	-	1	-	-	-
Polsek Jorong (Kec. Jorong)	1	1	4	2	1	3
Polsek Batu Ampar (kec. Batu Ampar)	-	1	1	-	-	-
Polsek Kintap (Kec. Kintap)	1	1	4	-	1	1
Polsek Pelaihari (Kec. Pelaihari dan Bajuin)	6	2	2	3	-	2
<b>Jumlah/Total</b>	<b>13</b>	<b>16</b>	<b>21</b>	<b>10</b>	<b>17</b>	<b>13</b>

Lanjutan Tabel/*Continued Table* 4.3.18

Wilayah Area	Juli	Agus	Sept	Okt	Nop	Des
(1)	(8)	(9)	(10)	(11)	(12)	(13)
Mapolres Tanah Laut (Kab. Tanah Laut)	5	3	6	11	4	6
Polsek Bati-Bati (Kec. Bati-Bati)	2	3	2	2	2	3
Polsek Tambang Ulang (Kec. Tambang Ulang)	-	2	-	-	-	1
Polsek Kurau (Kec. Kurau dan Bumi Makmur)	-	-	1	2	-	1
Polsek Takisung (Kec. Takisung)	1	1	-	-	2	4
Polsek Panyipatan (Kec. Panyipatan)	-	-	-	-	-	-
Polsek Jorong (Kec. Jorong)	2	-	4	1	3	1
Polsek Batu Ampar (kec. Batu Ampar)	-	-	-	-	-	-
Polsek Kintap (Kec. Kintap)	3	-	5	-	-	-
Polsek Pelaihari (Kec. Pelaihari dan Bajuin)	3	4	7	4	3	-
<b>Jumlah/Total</b>	<b>16</b>	<b>13</b>	<b>25</b>	<b>20</b>	<b>14</b>	<b>16</b>

Sumber/*Source*: Kepolisian Resor Tanah Laut/ Tanah Laut Resort Police Department

**Tabel** 4.3.19 **Jumlah Pelanggaran Lalu Lintas Setiap Bulan di Kabupaten Tanah Laut, 2021**  
**Table** **Number of Traffic offense Every Month in Tanah Laut Regency, 2021**

Bulan Month	Pelanggaran Offense	Vonis Verdict	Jumlah Denda Fines (Rp. 000)
(1)	(2)	(3)	(4)
Januari/January	427	427	74 100
Februari/February	32	32	4 500
Maret/March	79	79	14 035
April/April	58	58	5 080
Mei/May	124	124	15 487
Juni/June	157	157	21 400
Juli/July	212	212	27 675
Agustus/August	56	56	7 430
September/September	168	168	16 946
Oktober/October	164	164	23 430
November/November	327	327	42 180
Desember/December	129	129	15 918
<b>Jumlah/Total</b>	<b>1 933</b>	<b>1 933</b>	<b>268 181</b>

Sumber/Source: Kepolisian Resor Tanah Laut/ Tanah Laut Resort Police Department

**Tabel**  
**Table** 4.3.20

**Jumlah Kecelakaan, Kerugian Material dan Penderita Kecelakaan Kendaraan Bermotor Menurut Kecamatan di Kabupaten Tanah Laut, 2021**  
**Number of Accident, Financial Loss and Victims by Subdistrict in Tanah Laut Regency, 2021**

Bulan Month	Jumlah Kecelakaan Number of Accident	Kerugian Material Financial Loss (ribu rupiah)	Penderita Kecelakaan Victims		
			Meninggal Casualty	Luka Berat Serious Injury	Luka Ringan Wounded
(1)	(2)	(3)	(4)	(5)	(6)
Januari/January	6	5 300	4	1	4
Februari/February	10	17 250	5	-	8
Maret/March	5	52 700	1	-	6
April/April	11	17 200	8	-	11
Mei/May	7	12 600	6	1	5
Juni/June	7	2 900	3	-	8
Juli/July	7	32 200	4	2	3
Agustus/August	3	4 000	2	1	3
September/September	5	8 100	5	-	5
Oktober/October	5	6 400	4	1	2
November/November	6	7 000	6	-	7
Desember/December	12	57 450	10	1	8
<b>Jumlah/Total</b>	<b>84</b>	<b>223 100</b>	<b>58</b>	<b>7</b>	<b>70</b>

Sumber/Source: Kepolisian Resor Tanah Laut/ Tanah Laut Resort Police Department



**Tabel 4.3.21** Jumlah Tindak Pidana Kejahatan yang Masuk di Kejaksaan Negeri Setiap Bulan Menurut Jenis Tindak Pidana di Kabupaten Tanah Laut, 2021  
*Number of Crimes Every Month by Type in Tanah Laut Regency, 2021*

Bulan Month	Jenis Tindak Pidana Type of Crime								Jumlah Total
	Umum	Eko- omi	Sub versi	Korup- si	Narko- tik	Imi- grasi	Sa- jam	Lain lain	
(1)	(2)	(3)	(4)	(5)	(6)	(7)	(8)	(9)	(10)
Januari/January	4	-	-	-	6	-	1	1	12
Februari/February	14	-	-	-	8	-	2	4	28
Maret/March	9	-	-	5	10	-	1	1	26
April/April	6	-	-	-	11	-	1	1	19
Mei/May	6	-	-	-	6	-	1	3	16
Juni/June	10	-	-	-	14	-	2	3	29
Juli/July	4	-	-	-	13	-	-	7	24
Agustus/August	5	-	-	-	9	-	-	1	15
September/September	5	-	-	1	17	-	-	2	25
Oktober/October	13	-	-	-	9	-	3	5	30
November/November	5	-	-	-	4	-	-	6	15
Desember/December	7	-	-	-	5	-	1	2	15
<b>Jumlah/Total</b>	<b>88</b>	<b>-</b>	<b>-</b>	<b>6</b>	<b>112</b>	<b>-</b>	<b>12</b>	<b>36</b>	<b>254</b>

Sumber/Source: Kejaksaan Negeri Tanah Laut/ State Attorney of Tanah Laut

**Tabel**  
**Table** 4.3.22

**Jumlah Tindak Pidana Kejahatan yang Diselesaikan  
di Kejaksaan Negeri Setiap Bulan Menurut Cara  
Penyelesaiannya di Kabupaten Tanah Laut, 2021**  
*Number of Crimes Has Been Settled Every Month in Tanah  
Laut Regency, 2021*

Bulan Month	Cara Penyelesaian Settlement Procedures					Jumlah Total
	Dibebaskan dari tahanan	Dilimpah kan ke PN	Dikirim ke Kejari lain	Divonis bebas	Lainnya	
(1)	(2)	(3)	(4)	(5)	(6)	(7)
Januari/January	-	23	-	-	-	23
Februari/February	-	8	-	-	-	8
Maret/March	-	24	-	-	-	24
April/April	-	26	-	-	-	26
Mei/May	-	23	-	-	-	23
Juni/June	-	25	-	-	-	25
Juli/July	-	18	-	-	-	18
Agustus/August	-	19	-	-	-	19
September/September	-	23	-	-	-	23
Oktober/October	-	22	-	-	-	22
November/November	-	17	-	-	-	17
Desember/December	-	28	-	-	-	28
<b>Jumlah/Total</b>	-	<b>256</b>	-	-	-	<b>256</b>

Sumber/Source: Kejaksaan Negeri Tanah Laut/ State Attorney of Tanah Laut

**Tabel** 4.3.23 **Jumlah Tindak Pidana Kejahatan yang Masuk di**  
**Table** **Kejaksaan Negeri Pelaihari, 2019-2021**  
**Number of Crimes Had Been Accepted, 2019-2021**

Jenis Tindak Pidana <i>Type of Crimes</i>	Tahun <i>Year</i>		
	2019	2020	2021
(1)	(2)	(3)	(4)
Umum <i>General</i>	-	102	88
Ekonomi <i>Economics</i>	-	5	-
Subversi <i>Sybversion</i>	-	-	-
Korupsi <i>Corruptions</i>	3	3	6
Narkotika <i>Drugs</i>	128	117	112
Imigrasi <i>Imigrations</i>	-	-	-
Senjata api atau tajam <i>Weapons</i>	21	13	12
Lain-lain <i>Others</i>	173	35	36
<b>Jumlah/Total</b>	<b>325</b>	<b>275</b>	<b>254</b>

Sumber/Source: Kejaksaan Negeri Tanah Laut/ *State Attorney of Tanah Laut*

**Tabel**  
**Table** 4.3.24

**Jumlah Perkara dan Terdakwa Termasuk Pelanggaran  
Lalu Lintas yang Diselesaikan Pengadilan Negeri Menurut  
Jenis Perkara di Kabupaten Tanah Laut, 2019-2021**  
*Number of Cases and The Accused Included Traffic offense  
Has Been Settled by Type of Cases in Tanah Laut Regency,  
2019-2021*

Perkara Cases	2019		2020		2021	
	Perkara Cases	Terdakwa Convicted	Perkara Cases	Terdakwa Convicted	Perkara Cases	Terdakwa Convicted
(1)	(2)	(3)	(4)	(5)	(6)	(7)
Biasa/Tolakan <i>Ordinary/Refusal</i>	294	342	327	390	250	287
Summir <i>Quick Checks</i>	18	30	16	16	19	23
Rol/Pelanggaran <i>Roller/Violation</i>	6 627	6 627	4 967	4 967	3 038	3 038
<b>Jumlah/Total</b>	<b>6 939</b>	<b>6 999</b>	<b>5 310</b>	<b>5 373</b>	<b>3 307</b>	<b>3 348</b>

Sumber/Source: Pengadilan Negeri Pelaihari/District Court of Pelaihari

**Tabel 4.3.25** Jumlah Perkara dan Terdakwa Termasuk Pelanggaran Lalu Lintas yang Diselesaikan Pengadilan Negeri Setiap Bulan di Kabupaten Tanah Laut, 2019-2021  
**Number of Cases and The Accused Included Traffic offense Has Been Settled Every Month in Tanah Laut Regency, 2019-2021**

Bulan Month	2019		2020		2021	
	Perkara Cases	Terdakwa Convicted	Perkara Cases	Terdakwa Convicted	Perkara Cases	Terdakwa Convicted
(1)	(2)	(3)	(4)	(5)	(6)	(7)
Januari/January	381	385	457	464	733	734
Februari/February	421	422	1 218	1 221	247	249
Maret/March	79	82	409	414	258	260
April/April	27	31	58	61	138	139
Mei/May	72	82	63	68	165	172
Juni/June	114	122	134	145	191	196
Juli/July	749	749	202	206	245	246
Agustus/August	203	216	651	653	74	76
September/September	1 755	1 755	319	326	340	345
Oktober/October	846	851	609	611	281	283
November/November	1 902	1 907	693	698	417	425
Desember/December	390	397	497	506	218	223
<b>Jumlah/Total</b>	<b>6 939</b>	<b>6 999</b>	<b>5 310</b>	<b>5 373</b>	<b>3 307</b>	<b>3 348</b>

Sumber/Source: Pengadilan Negeri Pelaihari/District Court of Pelaihari

**Tabel**  
**Table** 4.3.26

**Jumlah Perkara dan Terdakwa Termasuk Pelanggaran  
Lalu Lintas Yang Diselesaikan Setiap Bulan Menurut Jenis  
Perkara di Kabupaten Tanah Laut, 2021**  
*Number of Cases and The Accused of Traffic Offense Has  
Been Settled Every Month by Type of Cases in Tanah Laut  
Regency, 2021*

Bulan Month	Biasa/Tolakan		Summir		Rol/Pelanggaran		Jumlah	
	Perkara Cases	Terdakwa Convicted	Perkara Cases	Terdakwa Convicted	Perkara Cases	Terdakwa Convicted	Perkara Cases	Terdakwa Convicted
(1)	(2)	(3)	(4)	(6)	(7)	(8)	(9)	(10)
Januari/ January	6	6	1	2	726	726	733	734
Februari/ February	19	21	-	-	228	228	247	249
Maret/March	17	19	1	1	240	240	258	260
April/April	17	18	1	1	120	120	138	139
Mei/May	20	27	3	3	142	142	165	172
Juni/June	20	22	1	4	170	170	191	196
Juli/July	15	16	2	2	228	228	245	246
Agustus/ August	11	13	1	1	62	62	74	76
September/ September	22	27	4	4	314	314	340	345
Oktober/ October	28	30	2	2	251	251	281	283
November/ November	18	26	1	1	398	398	417	425
Desember/ December	57	62	2	2	159	159	218	223
<b>Jumlah/ Total</b>	<b>250</b>	<b>287</b>	<b>19</b>	<b>23</b>	<b>3 038</b>	<b>3 038</b>	<b>3 307</b>	<b>3 348</b>

Sumber/Source: Pengadilan Negeri Pelaihari/District Court of Pelaihari

**Tabel 4.3.27** Jumlah Perkara dan Terdakwa Termasuk Pelanggaran Lalu Lintas Yang Masuk Setiap Bulan di Kabupaten Tanah Laut, 2019-2021  
**Number of Cases and The Accused of Traffic Offense Every Month in Tanah Laut Regency, 2019-2021**

Bulan Month	2019		2020		2021	
	Perkara Cases	Terdakwa Convicted	Perkara Cases	Terdakwa Convicted	Perkara Cases	Terdakwa Convicted
(1)	(2)	(3)	(4)	(5)	(6)	(7)
Sisa Akhir/The Rest	14	17	11	19	1	1
Januari/January	389	391	489	496	750	753
Februari/February	441	442	1.207	1.208	246	250
Maret/March	67	71	401	402	255	256
April/April	33	38	71	77	143	146
Mei/May	60	67	54	60	166	170
Juni/June	114	122	126	133	193	198
Juli/July	766	775	203	206	252	256
Agustus/August	183	194	640	645	80	83
September/September	1.762	1.763	319	324	341	349
Oktober/October	852	857	620	624	278	281
November/November	1.921	1.937	701	709	415	419
Desember/December	345	345	470	471	189	191
<b>Jumlah/Total</b>	<b>6.947</b>	<b>7.019</b>	<b>5.312</b>	<b>5.374</b>	<b>3.309</b>	<b>3.353</b>

Sumber/Source: Pengadilan Negeri Pelaihari/District Court of Pelaihari

**Tabel 4.3.28** Jumlah Narapidana Menurut Jenis Kejahatan dan Jenis Kelamin di Kabupaten Tanah Laut, 2021  
**Number of Prisoner by Crime and Sex in Tanah Laut Regency, 2021**

Jenis Kejahatan <i>Type of Crime</i>	Jenis Kelamin <i>Sex</i>		Jumlah <i>Total</i>
	Laki-laki <i>Male</i>	Perempuan <i>Female</i>	
(1)	(2)	(3)	(4)
Politik	-	-	-
Terhadap Ketertiban	1	-	1
Pembakaran	-	-	-
Mata Uang	-	-	-
Memalsu Materai / Surat	-	-	-
Kesusilaan	4	-	4
Perjudian	2	-	2
Penculikan	-	-	-
Pembunuhan	3	-	3
Penganiayaan	15	-	15
Pencurian	39	-	39
Perampokan	4	-	4
Memeras dan Mengancam	-	-	-
Penggelapan	6	1	7
Penipuan	4	1	5
Dalam Jabatan	-	-	-
Penadahan	3	-	3
Penyuapan	-	-	-
Merusak Barang	-	-	-
Lain-lain	-	-	-
Ekonomi/Ps. 78	-	-	-
Pelanggaran KUHAP/UU Drt/1951	7	-	7
Psikotropika	202	8	210
Tipikor	4	2	6
<b>Jumlah/Total</b>	<b>294</b>	<b>12</b>	<b>306</b>

Sumber/Source: Rumah Tahanan Negara Pelaihari/ State Prison of Pelaihari



**Tabel 4.3.29** Jumlah Tambahannya Narapidana yang Masuk Menurut Lamanya di Penjara Atau Kurungan dan Jenis Kelamin di Kabupaten Tanah Laut, 2021  
**Number of New Prisoner by Length of Prison Sentence and Sex in Tanah Laut Regency, 2021**

Lamanya Hukuman <i>Length of Prison Sentence</i>	Jenis Kelamin <i>Sex</i>		Jumlah <i>Total</i>
	Laki-laki <i>Male</i>	Perempuan <i>Female</i>	
(1)	(2)	(3)	(4)
Seumur Hidup <i>Lifetime Sentence</i>	-	-	-
Lebih dari 5 tahun <i>More than 5 year</i>	5	-	5
1 – 5 tahun <i>1 – 5 years</i>	13	3	16
Kurang dari 1 tahun <i>Less than 1 year</i>	1	-	1
Pidana Kurungan (pengganti- denda) <i>Criminal Confinement</i>	-	-	-
<b>Jumlah/Total</b>	<b>19</b>	<b>3</b>	<b>22</b>

Sumber/Source: Rumah Tahanan Negara Pelaihari/ *State Prison of Pelaihari*

**Tabel 4.3.30**  
**Table**

**Jumlah Isi Rumah Tahanan Negara Setiap Bulan Menurut Status di Kabupaten Tanah Laut, 2021**  
**Number of Prisoner Every Month by Status in Tanah Laut Regency, 2021**

Bulan Month	Napi Convicts	Tahanan Prisoners	Titipan Surrogate Custody	Jumlah Total
(1)	(3)	(4)	(5)	(6)
Januari/January	308	46	-	354
Februari/February	307	39	-	346
Maret/March	280	47	-	327
April/April	266	52	-	318
Mei/May	272	64	-	336
Juni/June	275	61	-	336
Juli/July	286	59	-	345
Agustus/August	250	69	-	319
September/September	250	83	-	333
Oktober/October	256	72	-	328
November/November	266	75	-	341
Desember/December	332	88	-	420
<b>Rata-Rata Per Bulan Monthly Average</b>	<b>279</b>	<b>63</b>	<b>-</b>	<b>342</b>

Sumber/Source: Rumah Tahanan Negara Pelaihari/ State Prison of Pelaihari

**Tabel 4.3.31** Jumlah Isi Rumah Tahanan Negara Setiap Bulan di Kabupaten Tanah Laut, 2019-2021  
**Table** *Number of Prisoner Every Month in Tanah Laut Regency, 2019-2021*

Bulan Month	2019	2020	2021
(1)	(3)	(4)	(5)
Januari/January	332	369	354
Februari/February	322	362	346
Maret/March	338	373	327
April/April	326	388	318
Mei/May	337	397	336
Juni/June	338	434	336
Juli/July	353	414	345
Agustus/August	352	380	319
September/September	342	365	333
Oktober/October	370	360	328
November/November	363	359	341
Desember/December	347	351	420
<b>Jumlah/Total</b>	<b>4 120</b>	<b>4 552</b>	<b>4 103</b>

Sumber/Source: Rumah Tahanan Negara Pelaihari/ State Prison of Pelaihari

**Tabel 4.3.32** Jumlah Korban Kekerasan Pada Perempuan Menurut Jenis Kekerasan dan Unit Pelayanan di Kabupaten Tanah Laut, 2021  
*Number of Victim of Violence Against Women by type of Violence and Reporting Unit in Tanah Laut Regency, 2021*

Jenis Tindak Pidana <i>Type of Crimes</i>	Unit Pelayanan		
	P2PTP2A	UPPA POLRES	Unit Pelayanan Lainnya
(1)	(2)	(3)	(4)
Fisik <i>Physical</i>	3	1	-
Psikis <i>Psychic</i>	3	1	-
Seksual <i>Sexual</i>	-	-	-
Penelantaran <i>Abandonment</i>	2	1	-
Perdagangan Orang <i>Human Trafficking</i>	-	1	-
Eksplotasi <i>Exploitation</i>	-	-	-
Lainnya <i>Others</i>	-	-	-
<b>Jumlah/Total</b>	<b>8</b>	<b>4</b>	<b>-</b>

Sumber/Source: Dinas Pengendalian Penduduk, Keluarga Berencana, Pemberdayaan Perempuan dan Perlindungan Anak Kabupaten Tanah Laut/Department of Population Control, Family Planning, Women's Empowerment and Child Protection Tanah Laut of Tanah Laut Regency

**Tabel 4.3.33** Jumlah Korban Kekerasan Anak Menurut Jenis Kekerasan dan Unit Pelayanan di Kabupaten Tanah Laut, 2021  
**Number of Victim of Child Abuse by type of Violence and Reporting Unit in Tanah Laut Regency, 2021**

Jenis Tindak Pidana <i>Type of Crimes</i>	Unit Pelayanan		
	P2PTP2A	UPPA POLRES	Unit Pelayanan Lainnya
(1)	(2)	(3)	(4)
Fisik <i>Physical</i>	1	7	-
Psikis <i>Psychic</i>	-	7	-
Seksual <i>Sexual</i>	-	7	-
Penelantaran <i>Abandonment</i>	-	1	-
Perdagangan Orang <i>Human Trafficking</i>	-	-	-
Eksplotasi <i>Exploitation</i>	4	-	-
Lainnya <i>Others</i>	-	-	3
<b>Jumlah/Total</b>	<b>5</b>	<b>22</b>	<b>3</b>

Sumber/Source: Dinas Pengendalian Penduduk, Keluarga Berencana, Pemberdayaan Perempuan dan Perlindungan Anak Kabupaten Tanah Laut/Department of Population Control, Family Planning, Women's Empowerment and Child Protection Tanah Laut of Tanah Laut Regency

**Tabel**  
**Table** 4.3.34

**Pelaku Kekerasan Pada Perempuan Menurut Jenis Kekerasan dan Unit Pelayanan di Kabupaten Tanah Laut, 2021**  
*Number of Perpetrator of Violence Against Women by Type of Violence and Reporting Unit in Tanah Laut Regency, 2021*

Jenis Tindak Pidana <i>Type of Crimes</i>	Unit Pelayanan		
	P2PTP2A	UPPA POLRES	Unit Pelayanan Lainnya
(1)	(2)	(3)	(4)
Fisik <i>Physical</i>	3	1	-
Psikis <i>Psychic</i>	3	1	-
Seksual <i>Sexual</i>	-	-	-
Penelantaran <i>Abandonment</i>	2	-	-
Perdagangan Orang <i>Human Trafficking</i>	-	1	-
Eksplotasi <i>Exploitation</i>	-	-	-
Lainnya <i>Others</i>	-	1	-
<b>Jumlah/Total</b>	<b>8</b>	<b>4</b>	<b>-</b>

Sumber/Source: Dinas Pengendalian Penduduk, Keluarga Berencana, Pemberdayaan Perempuan dan Perlindungan Anak Kabupaten Tanah Laut/Department of Population Control, Family Planning, Women's Empowerment and Child Protection Tanah Laut of Tanah Laut Regency

**Tabel 4.3.35** Pelaku Kekerasan Anak Menurut Jenis Kekerasan dan Unit Pelayanan di Kabupaten Tanah Laut, 2021  
**Number of Perpetrator of Child Abuse by Type of Violence and Reporting Unit in Tanah Laut Regency, 2021**

Jenis Tindak Pidana <i>Type of Crimes</i>	Unit Pelayanan		
	P2PTP2A	UPPA POLRES	Unit Pelayanan Lainnya
(1)	(2)	(3)	(4)
Fisik <i>Physical</i>	1	7	-
Psikis <i>Psychic</i>	-	7	-
Seksual <i>Sexual</i>	-	7	-
Penelantaran <i>Abandonment</i>	-	-	-
Perdagangan Orang <i>Human Trafficking</i>	-	1	-
Eksplotasi <i>Exploitation</i>	4	-	-
Lainnya <i>Others</i>	-	-	3
<b>Jumlah/Total</b>	<b>5</b>	<b>22</b>	<b>3</b>

Sumber/Source: Dinas Pengendalian Penduduk, Keluarga Berencana, Pemberdayaan Perempuan dan Perlindungan Anak Kabupaten Tanah Laut/Department of Population Control, Family Planning, Women's Empowerment and Child Protection Tanah Laut of Tanah Laut Regency

**Tabel 4.3.36** Jumlah Sarana dan Prasarana Penanggulangan Sampah di Kabupaten Tanah Laut, 2019-2021  
**Number of Waste Management Facilities in Tanah Laut Regency, 2019-2021**

Sarana dan Prasarana Waste Management Facilities	2019	2020	2021
(1)	(3)	(4)	(5)
Truk Sampah <i>Garbage Trucks</i>	9	9	9
Truk Excavator <i>Excavator Trucks</i>	1	1	1
Truk Amrol <i>Container Trucks</i>	15	15	15
Loader <i>Loader</i>	1	1	1
Dozer <i>Dozer</i>	1	1	1
Bak Kontainer <i>Container Box</i>	11	17	17
Truk Tinja <i>Feces Trucks</i>	1	1	1
Tangki Air <i>Water Wagon</i>	2	2	1
Truk Dump <i>Pick Up Dump Pick Up Truck</i>	2	2	2
Bak Sampah <i>TPS Garbage Cans</i>	127	127	126
TPA <i>Final Disposal Place</i>	1	1	1
Tosa Hercules <i>Garbage Three Wheels</i>	15	15	15
Traktor <i>Mini Bobcat</i>	-	-	-
Tenaga Lapangan <i>Field Workers</i>	208	208	134

Sumber/Source: Dinas Perumahan Rakyat, Kawasan Permukiman, dan Lingkungan Hidup Kabupaten Tanah Laut/Departement of People's Housing, Settlement Area, and the Environment in Tanah Laut Regency



#### 4.4 KEMISKINAN POVERTY

**Tabel** 4.4.1 **Garis Kemiskinan, Jumlah, dan Persentase Penduduk Miskin di Kabupaten Tanah Laut, 2014–2021**  
**Table** 4.4.1 **Poverty Line, Number, and Percentage of Poor People in Tanah Laut Regency, 2014–2021**

Tahun Year	Garis Kemiskinan (rupiah/kapita/bulan) Poverty Line (rupiah/capita/month)	Jumlah Penduduk Miskin Number of Poor People	Persentase Penduduk Miskin Percentage of Poor People
(1)	(2)	(3)	(4)
2014	335 160	14 039	4,38
2015	354 481	14 790	4,58
2016	400 757	15 240	4,65
2017	425 152	15 308	4,60
2018	447 212	14 870	4,40
2019	480 010	15 449	4,51
2020	522 845	14 790	4,26
2021	537 854	15 862	4,57

Sumber/Source: BPS, Survei Sosial Ekonomi Nasional Maret/BPS-Statistics Indonesia, March National Socioeconomic Survey

**Tabel**  
**Table** 4.4.2

**Indeks Kedalaman Kemiskinan dan Indeks Keparahan Kemiskinan di Kabupaten Tanah Laut, 2014–2021**  
**Poverty Gap Index and Poverty Severity Index in Tanah Laut Regency, 2014–2021**

Tahun Year	Indeks Kedalaman Kemiskinan Poverty Gap Index	Indeks Keparahan Kemiskinan Poverty Severity Index
(1)	(2)	(3)
2014	0,47	0,11
2015	0,76	0,18
2016	0,64	0,16
2017	0,71	0,15
2018	0,55	0,14
2019	0,58	0,11
2020	0,58	0,12
2021	0,68	0,14

Sumber/Source: BPS, Survei Sosial Ekonomi Nasional Maret/BPS-Statistics Indonesia, March National Socioeconomic Survey


**Tabel 4.4.3** Jumlah Keluarga Menurut Kecamatan dan Klasifikasi Keluarga di Kabupaten Tanah Laut, 2021  
**Number of Households by Subdistrict and Household Classification in Tanah Laut Regency, 2021**

Kecamatan Subdistrict	Pra Sejahtera Pre-prosperous Family	Keluarga Sejahtera Prosperous Family	Jumlah Total
(1)	(2)	(3)	(4)
Panyipatan	1 601	2 480	4 081
Takisung	352	4 956	5 308
Kurau	29	2 343	2 372
Bumi Makmur	545	1 783	2 328
Bati-Bati	-	7 331	7 331
Tambang Ulang	605	3 038	3 643
Pelaihari	1 071	13 272	14 343
Bajuin	319	3 384	3 703
Batu Ampar	586	4 759	5 345
Jorong	-	8 257	8 257
Kintap	1 657	5 600	7 257
<b>Tanah Laut</b>	<b>6 765</b>	<b>57 203</b>	<b>63 968</b>

Sumber/Source: Dinas Pengendalian Penduduk, Keluarga Berencana, Pemberdayaan Perempuan dan Perlindungan Anak Kabupaten Tanah Laut/Department of Population Control, Family Planning, Women's Empowerment and Child Protection Tanah Laut of Tanah Laut Regency

# 05

## **PERTANIAN, KEHUTANAN, PETERNAKAN, DAN PERIKANAN AGRICULTURE, FORESTRY, LIVESTOCK, AND FISHERY**



### **Produksi Buah dan Sayuran Kab. Tanah Laut**



9 596 kuintal



21 105 kuintal

14%

### **Produksi Perkebunan Kab. Tanah Laut**



14 964 ton



11 735 ton



**PENJELASAN TEKNIS**

1. Tanaman sayuran dan buah-buahan semusim  
Tanaman sayuran semusim adalah tanaman sumber vitamin, garam mineral dan lain-lain yang dikonsumsi dari bagian tanaman yang berupa daun, bunga, buah, dan umbinya, yang berumur kurang dari satu tahun.  
Tanaman buah-buahan semusim adalah tanaman sumber vitamin, garam mineral, dan lain-lain yang dikonsumsi dari bagian tanaman yang berupa buah, berumur kurang dari satu tahun, tidak berbentuk pohon/rumpun tetapi menjalar dan berbatang lunak.
2. Tanaman buah-buahan dan sayuran tahunan  
Tanaman buah-buahan tahunan adalah tanaman sumber vitamin, garam mineral, dan lain-lain yang dikonsumsi dari bagian tanaman yang berupa buah dan merupakan tanaman tahunan.  
Tanaman sayuran tahunan adalah tanaman sumber vitamin, garam mineral, dan lain-lain yang dikonsumsi dari bagian tanaman yang berupa daun dan atau buah yang berumur lebih dari satu tahun.
3. Tanaman biofarmaka adalah tanaman yang bermanfaat untuk obat-obatan, kosmetik, dan kesehatan yang dikonsumsi atau

**TECHNICAL NOTES**

1. *Seasonal vegetable and fruit plants*  
*Seasonal vegetable plants are plants which are the sources of vitamin, mineral salt, etc., consumed from the part of the plant in the form of leaf, flower, fruit, and root with the age of less than one year.*  
*Seasonal fruit plants are plants which are the sources of vitamin, mineral salt, etc., consumed from the part of the plant in the form of fruits. These plants are creeps with the age of less than one year.*
2. *Annual fruit and vegetable plants*  
*Annual fruit plants are plants which are the sources of vitamin, contained mineral salt, etc., consumed from the part of plant in the form of fruit and more than one year of age.*  
*Annual vegetable plants are plants which are the sources of vitamin, contained mineral salt, etc., consumed from the part of the plant in the form of vegetable and more than one year of age.*
3. *Medicinal plants are plants which are useful for medicine. It is consumed from part of the plant such as leaf, flower, fruit, tuber, and*

- digunakan dari bagian-bagian tanaman seperti daun, batang, buah, umbi (rimpang) ataupun akar.
4. Tanaman hias adalah tanaman yang mempunyai nilai keindahan baik bentuk, warna daun, tajuk maupun bunganya, sering digunakan untuk penghias pekarangan dan lain sebagainya.
5. Luas panen tanaman hortikultura adalah luas tanaman sayuran, buah-buahan, biofarmaka, dan tanaman hias yang diambil hasilnya/dipanen pada periode pelaporan.
6. Luas panen untuk tanaman sayuran adalah luas tanaman yang dipanen sekaligus/habis/dibongkar dan luas tanaman yang dipanen berkali-kali (lebih dari satu kali)/belum habis.
7. Produksi hortikultura adalah hasil menurut bentuk produk dari setiap tanaman sayuran, buah-buahan, biofarmaka dan tanaman hias yang diambil berdasarkan luas yang dipanen/tanaman yang menghasilkan pada bulan/triwulan laporan.
- root.
4. *Ornamental plants are plants which have a beauty value, either in shape, color of leaf or crown of flower, and they are often used as a yard decorator.*
5. *Harvested area of horticulture is area which vegetable, fruit, medicinal and ornamental plant of crop harvested during the period of report.*
6. *Harvested area of vegetables is area of entirely plant harvested/demolished and plant harvested several times/undemolished.*
7. *Horticulture production is the standard production quantity form of vegetable, fruit, medicinal and ornamental plant based on harvested area/the number of production plants reported monthly/quarterly.*

**ULASAN**

Jagung merupakan tanaman pangan yang memiliki luas panen terbanyak di Kabupaten Tanah Laut, yaitu seluas 20.013 hektar.

Perkebunan mempunyai peranan yang cukup besar dalam pengembangan pertanian, jika melihat keadaan geografis Kabupaten Tanah Laut. Tanaman perkebunan yang sudah dikembangkan adalah tanaman karet, kelapa sawit dan lainnya.

Penanaman tanaman perkebunan ini akan semakin besar dirasakan manfaatnya apabila keberadaan industri yang menggunakan bahan baku hasil dari perkebunan tersebut.

Jenis tanaman perkebunan yang potensial untuk menjadi tanaman andalan Kabupaten Tanah Laut adalah tanaman kelapa sawit dan karet. Luas areal tanaman kelapa sawit pada tahun 2021 mencapai 12.453 ha, luas areal tanaman kelapa sawit pada tahun ini mengalami peningkatan sebesar 6,13 persen dari luas tahun lalu. Sementara untuk tanaman karet, pada tahun 2021 sebesar 866,5 hektar.

Tanah Laut sebagai daerah yang berbatasan langsung dengan laut tentunya kaya akan potensi kelautan. Hal ini ditunjukkan oleh jumlah produksi hasil laut utamanya ikan.

Produksi ikan dari perairan laut pada tahun 2021 sebesar 59.964 ton.

**DESCRIPTION**

*Corn types of crops with most harvested area in Tanah Laut Regency. In 2021, total harvested area is 20,013 hectare.*

*Estate have a big contribution to developed agriculture, because geographical condition of Tanah Laut Regency suitable for this. Rubber, Palm, Hybrid and the others had been developed.*

*Estate will be get a great benefit of it support by industry that used production of plantation.*

*The said estates crops which had officially became the "it" girl of Tanah Laut Regency on 2020 were palm and rubber. Based on data, planted area of of palm were 12,453 hectare increased by 6,13 percent than 2020. Meanwhile the planted area of rubber reached 866.5 hectare.*

*Tanah Laut Regency, the region bordered with the sea have marine potentiality. It shown by marine product especially fishery product.*

*Production of marine fisheries in 2021 were 56.886 tons. Meanwhile,*



Sedangkan produksi dari perairan umum sebesar 4.581,1 ton.

Populasi ternak sapi yang merupakan primadona dari Kabupaten Tanah Laut akhir tahun 2021 ini adalah sebanyak 77.068 ekor. Populasi ini turun 24 persen dari tahun sebelumnya (102.015 ekor). Populasi unggas jenis ayam kampung, ayam petelur, dan itik manila terus meningkat dibanding tahun 2020.

Luas hutan di Kabupaten Tanah Laut adalah sebesar 127.101,73 ha. Bila dirinci menurut fungsinya, kawasan hutan lindung memiliki luas 13.849,98 ha, kawasan hutan produksi 85.802,01 ha, dan kawasan hutan konservasi 27.449,74 ha. Kawasan hutan lindung yang memiliki lahan dengan kondisi lahan kritis seluas 4.719,88 ha dan kondisi lahan sangat kritis 5.053,28 ha.

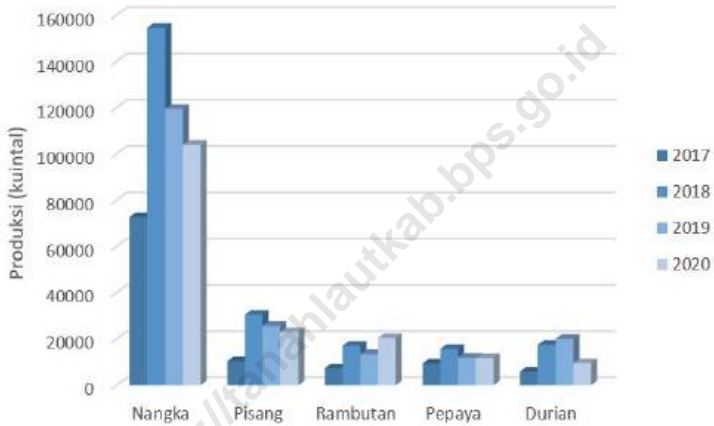
*production of fisheries from open water were 4,581.1 tons.*

*Population of cow, the supreme livestock in 2021 are 77,068. It decreased about 24 percent from 102,015 in 2020. Population of native chicken, layer, and muscovy duck keep increasing than population in 2020.*

*Area of forest at Tanah Laut Regency are 127.101,73 ha. If we look by function, 13.849,98 ha are protected forest area, 85.802,01 ha are production forest area, and 27.449,74 ha are conservation forest area. Protected Forest are has 4.719,88 ha critical land and 5.053,28 ha serious critical land.*

**Gambar**  
**Figures** 5.1

**Produksi Buah-buahan (kuintal) di Kabupaten Tanah Laut, 2018-2021**  
*Production of fruits (quintal) in Tanah Laut Regency, 2018-2021*



Sumber/Source : BPS, Statistik Pertanian Hortikultura SPH-BST/BPS-Statistics Indonesia, Agricultural Statistic for Horticulture SPH-BST

**5.1 HORTIKULTURA  
HORTICULTURE**

**Tabel 5.1.1 Luas Panen Tanaman Sayuran Menurut Kecamatan dan Jenis Tanaman di Kabupaten Tanah Laut (ha), 2020 dan 2021\***  
*Harvested Area of Vegetables by Subdistrict and Kind of Plant in Tanah Laut Regency (ha), 2020 and 2021\**

Kecamatan Subdistrict	Bawang Merah Shallot		Cabai Besar Chili/Big Chili	
	2020	2021*	2020	2021*
(1)	(2)	(3)	(4)	(5)
Panyipatan	-	2	14	20
Takisung	-	-	22	22
Kurau	-	-	1	-
Bumi Makmur	-	-	-	-
Bati-Bati	-	-	10	9
Tambang Ulang	2	2	4	15
Pelaihari	2	5	12	4
Bajuin	3	1	23	46
Batu Ampar	-	1	13	27
Jorong	1	1	4	3
Kintap	1	-	3	-
<b>Tanah Laut</b>	<b>9</b>	<b>12</b>	<b>106</b>	<b>146</b>

Lanjutan Tabel/*Continued Table 5.1.1*

Kecamatan Subdistrict	Cabai Rawit <i>Chili/Cayenne Pepper</i>		Kentang <i>Potato</i>	
	2020	2021 <sup>x</sup>	2020	2021 <sup>x</sup>
(1)	(6)	(7)	(8)	(9)
Panyipatan	22	26	-	-
Takisung	16	17	-	-
Kurau	30	30	-	-
Bumi Makmur	-	4	-	-
Bati-Bati	9	6	-	-
Tambang Ulang	7	8	-	-
Pelaihari	11	4	-	-
Bajuin	29	44	-	-
Batu Ampar	13	20	-	-
Jorong	10	7	-	-
Kintap	9	12	-	-
<b>Tanah Laut</b>	<b>156</b>	<b>178</b>	<b>-</b>	<b>-</b>

Lanjutan Tabel/*Continued Table 5.1.1*

Kecamatan Subdistrict	Kubis Cabbage		Tomat Tomato	
	2020	2021 <sup>x</sup>	2020	2021 <sup>x</sup>
(1)	(10)	(11)	(12)	(13)
Panyipatan	-	-	8	15
Takisung	-	-	16	18
Kurau	-	-	2	4
Bumi Makmur	-	-	-	-
Bati-Bati	-	-	-	-
Tambang Ulang	-	-	4	7
Pelaihari	-	-	10	5
Bajuin	-	-	14	28
Batu Ampar	-	-	17	21
Jorong	-	-	2	1
Kintap	-	-	7	10
<b>Tanah Laut</b>	-	-	<b>80</b>	<b>109</b>

Lanjutan Tabel/*Continued Table* 5.1.1

Kecamatan Subdistrict	Bawang Putih Garlic		Semangka Water Melon		Terung Eggplant	
	2020	2021 <sup>x</sup>	2020	2021 <sup>x</sup>	2020	2021 <sup>x</sup>
(1)	(14)	(15)				
Panyipatan	–	–	3	2	15	16
Takisung	–	–	20	24	21	22
Kurau	–	–	–	–	4	3
Bumi Makmur	–	–	–	–	–	–
Bati-Bati	–	–	–	–	12	22
Tambang Ulang	–	–	3	4	6	12
Pelaihari	–	–	20	11	10	6
Bajuin	–	–	16	5	18	19
Batu Ampar	–	–	18	14	19	24
Jorong	–	–	30	23	2	2
Kintap	–	–	13	3	6	11
<b>Tanah Laut</b>	–	–	<b>123</b>	<b>86</b>	<b>113</b>	<b>137</b>

Catatan/*Note*: Cabai besar mencakup cabai keriting/ *includes curly chilies*

Jamur merupakan penjumlahan dari jamur lainnya, jamur merang, dan jamur tiram/ *mushrooms are the sum of other mushrooms, edible mushrooms, and oyster mushrooms*

Sumber/*Source*: BPS, Statistik Pertanian Hortikultura SPH-SBS/BPS-Statistics Indonesia, Agricultural Statistic for Horticulture SPH-SBS

**Tabel** 5.1.2  
**Table**

**Produksi Tanaman Sayuran Menurut Kecamatan dan Jenis Tanaman di Kabupaten Tanah Laut (kuintal), 2020 dan 2021<sup>x</sup>**  
**Production of Vegetables by Subdistrict and Kind of Plant in Tanah Laut Regency (quintal), 2020 and 2021<sup>x</sup>**

Kecamatan Subdistrict	Bawang Merah Shallot		Cabai Besar Chili/Big Chili	
	2020	2021 <sup>x</sup>	2020	2021 <sup>x</sup>
(1)	(2)	(3)	(4)	(5)
Panyipatan	-	15	309	763
Takisung	-	-	720	660
Kurau	-	-	230	-
Bumi Makmur	-	-	-	-
Bati-Bati	-	-	775	745
Tambang Ulang	23	23	521	866
Pelaihari	50	295	1 000	770
Bajuin	24	10	375	937
Batu Ampar	-	15	735	1 440
Jorong	2	4	176	208
Kintap	10	-	180	-
<b>Tanah Laut</b>	<b>109</b>	<b>361</b>	<b>5 021</b>	<b>6 389</b>

Lanjutan Tabel/*Continued Table 5.1.2*

Kecamatan Subdistrict	Cabai Rawit <i>Chili/Cayenne Pepper</i>		Kentang <i>Potato</i>	
	2020	2021 <sup>x</sup>	2020	2021 <sup>x</sup>
(1)	(6)	(7)	(8)	(9)
Panyipatan	514	891	–	–
Takisung	470	460	–	–
Kurau	10 137	7 336	–	–
Bumi Makmur	–	335	–	–
Bati-Bati	640	980	–	–
Tambang Ulang	513	411	–	–
Pelaihari	1 510	890	–	–
Bajuin	482	1 035	–	–
Batu Ampar	980	960	–	–
Jorong	448	246	–	–
Kintap	390	1 417	–	–
<b>Tanah Laut</b>	<b>16 084</b>	<b>14 961</b>	<b>–</b>	<b>–</b>



Lanjutan Tabel/*Continued Table 5.1.2*

Kecamatan Subdistrict	Kubis Cabbage		Tomat Tomato	
	2020	2021 <sup>x</sup>	2020	2021 <sup>x</sup>
(1)	(2)	(3)	(4)	(5)
Panyipatan	–	–	239	568
Takisung	–	–	480	610
Kurau	–	–	711	1 232
Bumi Makmur	–	–	-	-
Bati-Bati	–	–	-	-
Tambang Ulang	–	–	1 086	416
Pelaihari	–	–	750	765
Bajuin	–	–	300	906
Batu Ampar	–	–	825	810
Jorong	–	–	97	102
Kintap	–	–	320	670
<b>Tanah Laut</b>	–	–	<b>4 808</b>	<b>6 079</b>

Lanjutan Tabel/*Continued Table 5.1.2*

Kecamatan Subdistrict	Bawang Putih Garlic		Semangka Water Melon		Terung Eggplant	
	2020	2021 <sup>x</sup>	2020	2021 <sup>x</sup>	2020	2021 <sup>x</sup>
(1)	(10)	(11)	(12)	(13)	(14)	(15)
Panyipatan	–	–	190	450	440	660
Takisung	–	–	4 020	4 600	630	640
Kurau	–	–	–	–	784	1 267
Bumi Makmur	–	–	–	–	–	–
Bati-Bati	–	–	–	–	660	1 625
Tambang Ulang	–	–	820	565	2 102	638
Pelaihari	–	–	4 220	1 750	875	1 045
Bajuin	–	–	438	540	382	797
Batu Ampar	–	–	5 720	2 470	895	845
Jorong	–	–	2 692	2 814	118	214
Kintap	–	–	772	420	270	690
<b>Tanah Laut</b>	–	–	<b>18 872</b>	<b>13 609</b>	<b>7 156</b>	<b>8 421</b>

Catatan/Note: Cabai besar mencakup cabai keriting/ *includes curly chilies*

Jamur merupakan penjumlahan dari jamur lainnya, jamur merang, dan jamur tiram/ *mushrooms are the sum of other mushrooms, edible mushrooms, and oyster mushrooms*

Sumber/Source: BPS, Statistik Pertanian Hortikultura SPH-SBS/BPS-Statistics Indonesia, *Agricultural Statistic for Horticulture SPH-SBS*

**Tabel**  
**Table** 5.1.3

**Luas Panen Tanaman Sayuran dan Buah-buahan Semusim Menurut Jenis Tanaman di Kabupaten Tanah Laut (ha), 2018–2021**  
*Harvested Area of Seasonal Vegetables and Fruits by Kind of Plant in Tanah Laut Regency (ha), 2018–2021*

Jenis Tanaman / Kind of Plants	2018	2019	2020	2021
(1)	(2)	(3)	(4)	(5)
<b>Sayuran/Vegetables</b>				
Bawang Daun/ Wlech Onion	52	43	53	73
Bawang Merah/ Shallot	33	25	9	12
Bawang Putih/ Garlic	–	–	-	-
Bayam/ Spinach	79	72	85	109
Buncis/ Green Bean	58	59	65	74
Cabai Besar/ Chili (Capsicum Annum)	97	89	106	146
Cabai Rawit/ Chili (Capsicum Frutescens)	233	169	156	178
<i>Cabai/ Chili</i>	330	258	262	324
Jamur/ Mushroom	135	170	331	145
Kacang Merah/ Red Bean	–	–	-	-
Kacang Panjang/ Yardlong Bean	172	128	166	139
Kangkung/ Kangkong	83	68	85	95
Kembang Kol/ Cauliflower	1	1	-	-
Kentang/ Potato	–	–	-	-
Ketimun/ Cucumber	118	106	107	113
Kubis/ Cabbage	–	–	-	-
Labu Siam/ Chayote	–	–	-	1
Lobak/ Radish	–	–	-	-
Paprika/ Bell Pepper	–	–	-	-
Petsai/ Chinese Cabbage	66	75	69	73
Terung/ Eggplant	138	114	113	137
Tomat/ Tomato	90	79	80	109
Wortel/ Carrot	–	–	-	-
<b>Buah–buahan/ Fruits</b>				
Blewah/ Cantaloupe	–	–	-	-
Melon/ Melon	–	–	1	4
Semangka/ Watermelon	126	110	123	86
Stroberi/ Strawberry	–	–	-	-

Catatan/Note: Luas panen tanaman jamur dalam satuan m<sup>2</sup>/Harvested area of mushroom are counted as square meters

Sumber/Source: BPS, Statistik Pertanian Hortikultura SPH-SBS/BPS-Statistics Indonesia, Agricultural Statistic for Horticulture SPH-SBS

**Tabel 5.1.4** **Produksi Tanaman Sayuran dan Buah-buahan Semusim Menurut Jenis Tanaman di Kabupaten Tanah Laut (kuintal), 2018–2021**  
**Production of Seasonal Vegetables and Fruits by Kind of Plant in Tanah Laut Regency (quintal), 2018–2021**

Jenis Tanaman / Kind of Plants	2018	2019	2020	2021
(1)	(2)	(3)	(4)	(5)
<b>Sayuran/Vegetables</b>				
Bawang Daun/ Wlech Onion	2 528	2 125	1 628	2 036
Bawang Merah/ Shallot	677	714	109	361
Bawang Putih/ Garlic	–	–	-	-
Bayam/ Spinach	2 423	2 104	2 590	3 664
Buncis/ Green Bean	3 537	3 131	2 981	3 005
Cabai Besar/ Chili (Capsicum Annum)	5 127	4 263	5 021	6 389
Cabai Rawit/ Chili (Capsicum Frutescens)	9 770	14 176	16 084	14 961
<i>Cabai/ Chili</i>	14 897	18 439	21 105	21 350
Jamur/ Mushroom	6 927	3 670	10 340	1 490
Kacang Merah/ Red Bean	–	–	-	-
Kacang Panjang/ Yardlong Bean	6 928	5 006	6 692	6 286
Kangkung/ Kangkong	2 448	2 015	2 563	3 182
Kembang Kol/ Cauliflower	20	20	-	-
Kentang/ Potato	–	–	-	-
Ketimun/ Cucumber	8 081	5 236	5 245	4 976
Kubis/ Cabbage	–	–	-	-
Labu Siam/ Chayote	–	–	-	40
Lobak/ Radish	–	–	-	-
Paprika/ Bell Pepper	–	–	-	-
Petsai/ Chinese Cabbage	3 115	2 978	2 193	1 799
Terung/ Eggplant	7 800	5 978	7 156	8 421
Tomat/ Tomato	5 554	4 441	4 808	6 079
Wortel/ Carrot	–	–	-	-
<b>Buah–buahan/ Fruits</b>				
Blewah/ Cantaloupe	–	–	-	-
Melon/ Melon	–	–	21	417
Semangka/ Watermelon	19 574	16 994	18 872	13 609
Stroberi/ Strawberry	–	–	-	-

Catatan/Note: Produksi jamur dalam satuan kg/Production of mushroom are counted as kilograms

Sumber/Source: BPS, Statistik Pertanian Hortikultura SPH-SBS/BPS-Statistics Indonesia, Agricultural Statistic for Horticulture SPH-SBS

**Tabel**  
**Table** 5.1.5

**Luas Panen Tanaman Biofarmaka Menurut Kecamatan dan Jenis Tanaman (m<sup>2</sup>) di Kabupaten Tanah Laut, 2020 dan 2021**  
**Harvested Area of Medicinal Plants by Subdistrict and Kind of Plant (m<sup>2</sup>) in Tanah Laut Regency, 2020 and 2021**

Kecamatan Subdistrict	Jahe/Ginger		Laos/Lengkuas/Galanga	
	2020	2021	2020	2021
(1)	(2)	(3)	(4)	(5)
Panyipatan	77	12	1	5
Takisung	-	-	-	-
Kurau	17	22	19	22
Bumi Makmur	-	-	-	-
Bati-Bati	-	-	-	-
Tambang Ulang	3	4	1	-
Pelaihari	9	10	8	10
Bajuin	65	204	19	45
Batu Ampar	-	-	-	-
Jorong	-	-	-	-
Kintap	-	20	-	-
<b>Tanah Laut</b>	<b>171</b>	<b>272</b>	<b>48</b>	<b>82</b>

Lanjutan Tabel/*Continued Table* 5.1.5

Kecamatan Subdistrict	Kencur/ <i>East Indian Galangal</i>		Kunyit/ <i>Turmeric</i>	
	2020	2021	2020	2021
(1)	(6)	(7)	(8)	(9)
Panyipatan	29	5	26	6
Takisung	-	-	-	-
Kurau	20	25	25	26
Bumi Makmur	-	-	-	-
Bati-Bati	-	90 000	-	-
Tambang Ulang	3	8	1	2
Pelaihari	2	9	4	8
Bajuin	53	36	60	80
Batu Ampar	-	-	-	-
Jorong	-	-	-	-
Kintap	-	-	-	-
<b>Tanah Laut</b>	<b>107</b>	<b>90 083</b>	<b>116</b>	<b>122</b>

Sumber/*Source*: BPS, Statistik Pertanian Hortikultura SPH-TBF/*BPS-Statistics Indonesia, Agricultural Statistic for Horticulture SPH-TBF*

**Tabel**  
**Table** 5.1.6

**Produksi Tanaman Biofarmaka Menurut Kecamatan dan Jenis Tanaman (kg) di Kabupaten Tanah Laut, 2020 dan 2021**

*Production of Medicinal Plants by Subdistrict and Kind of Plant (kg) in Tanah Laut Regency, 2020 and 2021*

Kecamatan Subdistrict	Jahe/Ginger		Laos/Lengkuas/Galanga	
	2020	2021	2020	2021
(1)	(2)	(3)	(4)	(5)
Panyipatan	260	225	4	48
Takisung	-	-	-	-
Kurau	117	128	141	121
Bumi Makmur	-	-	-	-
Bati-Bati	-	-	-	-
Tambang Ulang	17	135	11	-
Pelaihari	69	110	66	104
Bajuin	500	770	151	260
Batu Ampar	-	-	-	-
Jorong	-	-	-	-
Kintap	-	100	-	-
<b>Tanah Laut</b>	<b>963</b>	<b>1 468</b>	<b>373</b>	<b>533</b>

Lanjutan Tabel/*Continued Table* 5.1.6

Kecamatan Subdistrict	Kencur/ <i>East Indian Galangal</i>		Kunyit/ <i>Turmeric</i>	
	2020	2021	2020	2021
(1)	(6)	(7)	(8)	(9)
Panyipatan	69	69	75	80
Takisung	-	-	-	-
Kurau	79	79	132	117
Bumi Makmur	-	-	-	-
Bati-Bati	-	225 000	-	-
Tambang Ulang	9	230	7	55
Pelaihari	8	65	16	70
Bajuin	184	310	318	235
Batu Ampar	-	-	-	-
Jorong	-	-	-	-
Kintap	-	-	-	-
<b>Tanah Laut</b>	<b>349</b>	<b>225 753</b>	<b>548</b>	<b>557</b>

Sumber/*Source*: BPS, Statistik Pertanian Hortikultura SPH-TBF/*BPS-Statistics Indonesia, Agricultural Statistic for Horticulture SPH-TBF*



**Tabel** 5.1.7 **Luas Panen Tanaman Biofarmaka Menurut Jenis Tanaman (m<sup>2</sup>) di Kabupaten Tanah Laut, 2018–2021**  
**Harvested Area of Medicinal Plants by Kind of Plant (m<sup>2</sup>) in Tanah Laut Regency, 2018–2021**

Jenis Tanaman Kind of Plants	2018	2019	2020	2021
(1)	(2)	(3)	(4)	(5)
Dlingo/Dringo/ Sweet Root/Calamus	–	–	–	-
Jahe/ Ginger	30 775	745	171	272
Kapulaga/ Java Cardamon	–	–	–	-
Keji Beling/Kecibeling/ Strobilanthes crisa	–	–	–	-
Kencur/ East Indian Galangal	1 745	781	107	90 083
Kunyit/ Turmeric	486	496	116	122
Laos/Lengkuas/ Galanga	50	35	48	82
Lempuyang/ Zingiber Aromaticum	–	–	–	-
Lidah Buaya/ Oliviera	–	–	–	-
Mahkota Dewa/ God's Crown	–	–	–	2
Mengkudu/Pace/ Indian Mulberry	–	–	–	12
Sambiloto/ King of Bitter	–	–	–	-
Temuireng/ Black Turmeric	–	–	–	-
Temukunci/ Chinese Keys	–	–	–	-
Temulawak/ Java Turmeric	19	13	8	8

Catatan/Note: Luas panen mahkota dewa dan mengkudu dalam satuan pohon/Harvested area of God's crown and indian mulberry are counted as tree unit

Sumber/Source: BPS, Statistik Pertanian Hortikultura SPH-TBF/BPS-Statistics Indonesia, Agricultural Statistic for Horticulture SPH-TBF

**Tabel** 5.1.8 **Produksi Tanaman Biofarmaka Menurut Jenis Tanaman (kg) di Kabupaten Tanah Laut, 2018–2021**  
**Table** 5.1.8 **Production of Medicinal Plants by Kind of Plant (kg) in Tanah Laut Regency, 2018–2021**

Jenis Tanaman <i>Kind of Plants</i>	2018	2019	2020	2021
(1)	(2)	(3)	(4)	(5)
Dlingo/Dringo/ <i>Sweet Root /Calamus</i>	–	–	–	-
Jahe/ <i>Ginger</i>	13 312	936	963	1 468
Kapulaga/ <i>Java Cardamon</i>	–	–	–	-
Keji Beling/Kecibeling/ <i>Strobilanthes crisa</i>	–	–	–	-
Kencur/ <i>East Indian Galangal</i>	4 198	1 306	349	225 753
Kunyit/ <i>Turmeric</i>	1 560	1 326	548	557
Laos/Lengkuas/ <i>Galanga</i>	486	290	373	533
Lempuyang/ <i>Zingiber Aromaticum</i>	–	–	–	-
Lidah Buaya/ <i>Oliviera</i>	–	–	–	-
Mahkota Dewa/ <i>God's Crown</i>	–	–	–	80
Mengkudu/Pace/ <i>Indian Mulberry</i>	–	–	–	300
Sambiloto/ <i>King of Bitter</i>	–	–	–	-
Temuireng/ <i>Black Turmeric</i>	–	–	–	-
Temukunci/ <i>Chinese Keys</i>	–	–	–	-
Temulawak/ <i>Java Turmeric</i>	70	65	33	61

Sumber/Source: BPS, Statistik Pertanian Hortikultura SPH-TBF/BPS-Statistics Indonesia, Agricultural Statistic for Horticulture SPH-TBF

**Tabel**  
**Table** 5.1.9

**Luas Panen Tanaman Hias Menurut Kecamatan dan Jenis Tanaman (m<sup>2</sup>) di Kabupaten Tanah Laut, 2020 dan 2021**  
**Harvested Area of Ornamental Plants by Subdistrict and Kind of Plant (m<sup>2</sup>) in Tanah Laut Regency, 2020 and 2021**

Kecamatan Subdistrict	Anggrek/ <i>Orchid</i>		Krisan/ <i>Chrysantemum</i>	
	2020	2021	2020	2021
(1)	(2)	(3)	(4)	(5)
Panyipatan	–	–	–	–
Takisung	–	–	–	–
Kurau	–	–	–	–
Bumi Makmur	–	–	–	–
Bati-Bati	–	–	–	–
Tambang Ulang	–	–	–	–
Pelaihari	–	–	–	–
Bajuin	–	–	–	–
Batu Ampar	–	–	–	–
Jorong	–	–	–	–
Kintap	–	–	–	–
<b>Tanah Laut</b>	–	–	–	–

Lanjutan Tabel/*Continued Table* 5.1.9

Kecamatan <i>Subdistrict</i>	Mawar/Rose		Sedap Malam/Tuberose	
	2020	2021	2020	2021
(1)	(6)	(7)	(8)	(9)
Panyipatan	–	–	–	–
Takisung	–	–	–	–
Kurau	–	–	–	–
Bumi Makmur	–	–	–	–
Bati-Bati	–	–	–	–
Tambang Ulang	–	–	–	–
Pelaihari	–	–	–	–
Bajuin	–	–	–	–
Batu Ampar	–	–	–	–
Jorong	–	–	–	–
Kintap	–	–	–	–
<b>Tanah Laut</b>	–	–	–	–

Sumber/*Source*: BPS, Statistik Pertanian Hortikultura SPH-TH/*BPS-Statistics Indonesia, Agricultural Statistik for Horticulture SPH-TH*

**Tabel**  
**Table** 5.1.10

**Produksi Tanaman Hias Menurut Kecamatan dan Jenis Tanaman (tangkai) di Kabupaten Tanah Laut, 2020 dan 2021**  
*Production of Ornamental Plants by Subdistrict and Kind of Plant (stalks) in Tanah Laut Regency, 2020 and 2021*

Kecamatan Subdistrict	Anggrek/ <i>Orchid</i>		Krisan/ <i>Chrysantemum</i>	
	2020	2021	2020	2021
(1)	(2)	(3)	(4)	(5)
Panyipatan	–	–	–	–
Takisung	–	–	–	–
Kurau	–	–	–	–
Bumi Makmur	–	–	–	–
Bati-Bati	–	–	–	–
Tambang Ulang	–	–	–	–
Pelaihari	–	–	–	–
Bajuin	–	–	–	–
Batu Ampar	–	–	–	–
Jorong	–	–	–	–
Kintap	–	–	–	–
<b>Tanah Laut</b>	–	–	–	–

Lanjutan Tabel/*Continued Table* 5.1.10

Kecamatan <i>Subdistrict</i>	Mawar/Rose		Sedap Malam/Tuberose	
	2020	2021	2020	2021
(1)	(6)	(7)	(8)	(9)
Panyipatan	-	-	-	-
Takisung	-	-	-	-
Kurau	-	-	-	-
Bumi Makmur	-	-	-	-
Bati-Bati	-	-	-	-
Tambang Ulang	-	-	-	-
Pelaihari	-	-	-	-
Bajuin	-	-	-	-
Batu Ampar	-	-	-	-
Jorong	-	-	-	-
Kintap	-	-	-	-
<b>Tanah Laut</b>	-	-	-	-

Sumber/*Source*: BPS, Statistik Pertanian Hortikultura SPH-TH/*BPS-Statistics Indonesia, Agricultural Statistik for Horticulture SPH-TH*

**Tabel** 5.1.11 **Luas Panen Tanaman Hias Menurut Jenis Tanaman (m<sup>2</sup>) di Kabupaten Tanah Laut, 2018–2021**  
**Harvested Area of Ornamental Plants by Kind of Plant (m<sup>2</sup>) in Tanah Laut Regency, 2018–2021**

Jenis Tanaman Kind of Plants	2018	2019	2020	2021
(1)	(2)	(3)	(4)	(5)
Adenium (Kamboja Jepang)/ Adenium obesum	–	–	–	–
Aglaonema/ Chinese evergreens	–	–	–	–
Anggrek/ Orchid	–	–	–	–
Anthurium Bunga/ Flamingo Lily Flower	–	–	–	–
Anthurium Daun/ Laceleaf	–	–	–	–
Anyelir/ Carnation	–	–	–	–
Caladium/ Heart of Jesus	–	–	–	–
Cordyline/ Cordyline	–	–	–	–
Diffenbachia/ Dumb canes	–	–	–	–
Dracaena/ Dracaena	–	–	–	–
Euphorbia/ Spurges	–	–	–	–
Gladiol/ Gladiol	–	–	–	–
Herbras/ Gerbera	–	–	–	–
Krisan/ Chrysantemum	–	–	–	–
Mawar/ Rose	–	–	–	–
Melati/ Jasmine	–	–	–	–
Monstera/ Swiss cheese plant	–	–	–	–
Pakis/ Fern	–	–	–	–
Palem/ Palm	–	–	–	–
Pedang-pedangan/ Sansevieria	–	–	–	–
Pisang-pisangan/ Heliconia	–	–	–	–
Philodendron/ Philodendron	–	–	–	–
Sedap Malam/ Tuberose	–	–	–	–
Soka/ Ixora	–	–	–	–

Sumber/Source: BPS, Statistik Pertanian Hortikultura SPH-TH/BPS-Statistics Indonesia, Agricultural Statistik for Horticulture SPH-TH

**Tabel**  
**Table** 5.1.12

**Produksi Tanaman Hias Menurut Jenis Tanaman (tangkai)  
di Kabupaten Tanah Laut, 2018–2021**  
*Production of Ornamental Plants by Kind of Plant (stalks) in  
Tanah Laut Regency, 2018–2021*

Jenis Tanaman <i>Kind of Plants</i>	2018	2019	2020	2021
(1)	(2)	(3)	(4)	(5)
Adenium (Kamboja Jepang)/ Adenium obesum	–	–	–	–
Aglaonema/ Chinese evergreens	–	–	–	–
Anggrek/ Orchid	–	–	–	–
Anthurium Bunga/ Flamingo Lily Flower	–	–	–	–
Anthurium Daun/ Laceleaf	–	–	–	–
Anyelir/ Carnation	–	–	–	–
Caladium/ Heart of Jesus	–	–	–	–
Cordyline/ Cordyline	–	–	–	–
<i>Diffenbachia/ Dumb canes</i>	–	–	–	–
Dracaena/ Dracaena	–	–	–	–
Euphorbia/ Spurges	–	–	–	–
Gladiol/ Gladiol	–	–	–	–
Herbras/ Gerbera	–	–	–	–
Krisan/ Chrysantemum	–	–	–	–
Mawar/ Rose	–	–	–	–
Melati/ Jasmine	–	–	–	–
Monstera/ Swiss cheese plant	–	–	–	–
Pakis/ Fern	–	–	–	–
Palem/ Palm	–	–	–	–
Pedang-pedangan/ Sansevieria	–	–	–	–
Pisang-pisangan/ Heliconia	–	–	–	–
Philodendron/ Philodendron	–	–	–	–
Sedap Malam/ Tuberose	–	–	–	–
Soka/ Ixora	–	–	–	–

Sumber/Source: BPS, Statistik Pertanian Hortikultura SPH-TH/BPS-Statistics Indonesia, Agricultural Statistik for Horticulture SPH-TH



**Tabel** 5.1.13 **Produksi Buah-buahan Menurut Kecamatan dan Jenis Tanaman (kuintal) di Kabupaten Tanah Laut, 2020 dan 2021**  
**Production of Fruits by Subdistrict and Kind of Plant (kuintal) in Tanah Laut Regency, 2020 and 2021**

Kecamatan Subdistrict	Mangga/Mango		Durian/Durian	
	2020	2021	2020	2021
(1)	(2)	(3)	(4)	(5)
Panyipatan	1 000	984	4 500	70
Takisung	-	76	400	2 202
Kurau	-	-	-	-
Bumi Makmur	-	-	-	-
Bati-Bati	4 000	8 600	2 500	2 530
Tambang Ulang	542	250	86	2 292
Pelaihari	2 050	500	1 650	5 300
Bajuin	-	85	-	3 150
Batu Ampar	70	-	60	170
Jorong	-	5 543	400	21 122
Kintap	-	12 790	-	16 870
<b>Tanah Laut</b>	<b>7 662</b>	<b>28 828</b>	<b>9 596</b>	<b>53 706</b>

Lanjutan Tabel/*Continued Table* 5.1.13

Kecamatan Subdistrict	Jeruk/Orange		Pisang/Banana	
	2020	2021	2020	2021
(1)	(6)	(7)	(8)	(9)
Panyipatan	704	236	8 500	2 120
Takisung	75	726	1 175	2 997
Kurau	-	1	1 043	1 514
Bumi Makmur	-	-	-	-
Bati-Bati	2 250	2 675	1 280	2 000
Tambang Ulang	1 236	3 900	660	1 391
Pelaihari	3 800	-	7 000	2 915
Bajuin	3	25	445	710
Batu Ampar	610	1 700	2 020	3 050
Jorong	167	2 348	837	2 600
Kintap	40	3 943	116	11 200
<b>Tanah Laut</b>	<b>8 885</b>	<b>15 554</b>	<b>23 076</b>	<b>30 497</b>

Lanjutan Tabel/*Continued Table* 5.1.13

Kecamatan Subdistrict	Pepaya/Papaya		Salak/Salacca	
	2020	2021	2020	2021
(1)	(10)	(11)	(12)	(13)
Panyipatan	470	395	80	135
Takisung	208	84	-	44
Kurau	40	367	3	150
Bumi Makmur	-	-	-	-
Bati-Bati	7 700	2 750	-	-
Tambang Ulang	715	2 250	-	-
Pelaihari	900	3 550	30	-
Bajuin	1 370	460	15	-
Batu Ampar	185	685	6	300
Jorong	203	727	-	855
Kintap	51	1 609	2	2 997
<b>Tanah Laut</b>	<b>11 842</b>	<b>12 877</b>	<b>136</b>	<b>4 481</b>

Sumber/*Source*: BPS, Statistik Pertanian Hortikultura SPH-BST/*BPS-Statistics Indonesia, Agricultural Statistic for Horticulture SPH-BST*

**Tabel**  
**Table** 5.1.14

**Produksi Buah–Buahan dan Sayuran Tahunan Menurut  
Jenis Tanaman (kuintal) di Kabupaten Tanah Laut, 2018–  
2021**  
*Production of Annual Fruits and Vegetables by Kind of Plant  
(kuintal) in Tanah Laut Regency, 2018–2021*

Jenis Tanaman <i>Kind of Plants</i>	2018	2019	2020	2021
(1)	(2)	(3)	(4)	(5)
<b>Buah–Buahan/ Fruits:</b>				
Alpukat/ Avocado	67	141	34	1 004
Anggur/ Grape	-	-	-	-
Apel/ Apple	-	-	-	-
Belimbing/ Star Fruit	302	347	185	5 078
Duku/Langsat/Kokosan/ Duku	854	1 369	1 035	4 144
Durian/ Durian	17 502	20 175	9 596	53 706
Jambu Air/ Rose Apple	163	285	335	9 201
Jambu Biji/ <i>Guava</i>	902	1 215	1 358	34 588
Jeruk Besar/ Pomelo	15	168	163	540
Jeruk Siam/Kepron/ Tangerang/Orange	5 171	8 073	8 885	15 554
Mangga/ Mango	14 023	11 945	7 662	28 828
Manggis/ Mangosteen	50	84	120	103
Markisa/ Marquisa	-	-	-	-
Nangka/Cempedak/ Jack Fruit	154 504	119 550	103 958	52 293
Nenas/ Pineapple	475	541	592	2 168
Pepaya/ Papaya	15 707	12 020	11 842	12 877
Pisang/ Banana	30 613	25 680	23 076	30 497
Rambutan/ Rambutan	17 062	13 446	20 510	22 039
Salak/ Salacca	88	56	136	4 481
Sawo/Sapodilla/ Star Apple	3 004	2 337	2 109	6 176
Sirsak/ Soursop	1 246	1 304	1 142	11 995
Sukun/ Bread Fruit	5 032	3 697	4 016	28 708
<b>Sayuran/ Vegetables</b>				
Jengkol/ Jengkol	146	102	44	34 588
Melinjo/ Melinjo	1 165	879	497	7 526
Petai/ Twisted Cluster Bean	5 238	2 745	9 489	15 672

Sumber/Source: BPS, Statistik Pertanian Hortikultura SPH-BST/BPS-Statistics Indonesia, Agricultural Statistic for Horticulture SPH-BST

**Tabel 5.1.15** Jumlah Panen Buah-buahan Menurut Kecamatan dan Jenis Buah di Kabupaten Tanah Laut (pohon), 2021  
**Table 5.1.15** Harvested of Fruits by Subdistrict and Kind of Fruit in Tanah Laut Regency (tree), 2021

Kecamatan Subdistrict	Nanas Pineapple	Alpukat Avocado	Semangka Watermelon	Rambutan Rambutan	Duku Lanzon
(1)	(2)	(3)	(4)	(5)	(6)
Panyipatan	87	50	-	899	30
Takisung	2 490	-	-	4 899	340
Kurau	1 165	17	-	329	-
Bumi Makmur	-	-	-	-	-
Bati-Bati	721	-	-	8 558	-
Tambang Ulang	1 260	301	-	4 790	600
Pelaihari	5 185	-	-	12 676	-
Bajuin	286	20	-	557	650
Batu Ampar	600	-	-	500	-
Jorong	37 300	36	-	16 012	1 380
Kintap	1 452	166	-	1 202	13
<b>Tanah Laut</b>	<b>50 546</b>	<b>590</b>	<b>-</b>	<b>50 422</b>	<b>3 013</b>

Lanjutan Tabel/*Continued Table* 5.1.15

Kecamatan <i>Subdistrict</i>	Sawo <i>Sapodilla</i>	Nangka <i>Jackfruit</i>	Jambu <i>Guava</i>	Buah Naga <i>Dragon Fruit</i>	Durian <i>Durian</i>
(1)	(7)	(8)	(9)	(10)	(11)
Panyipatan	374	146	628	-	109
Takisung	-	4 786	1 718	-	7 344
Kurau	445	353	361	-	-
Bumi Makmur	-	-	-	-	-
Bati-Bati	348	7 741	2 536	-	2 900
Tambang Ulang	1 771	100 776	2 168	17 900	3 568
Pelaihari	1 528	8 625	14 075	4 830	5 357
Bajuin	140	583	777	-	1 450
Batu Ampar	400	400	-	8 000	300
Jorong	3 404	19 468	5 448	15 140	24 652
Kintap	2 544	20 735	5 516	-	13 735
<b>Tanah Laut</b>	<b>10 954</b>	<b>163 613</b>	<b>33 247</b>	<b>45 870</b>	<b>59 415</b>

Sumber/*Source*: Dinas Tanaman Pangan, Hortikultura dan Perkebunan Kabupaten Tanah Laut/Department of Food Crops, Horticulture and Plantation of Tanah Laut Regency

**5.2 PERKEBUNAN  
ESTATE CROPS**

**Tabel 5.2.1 Luas Areal Tanaman Perkebunan Menurut Kecamatan dan Jenis Tanaman (ha) di Kabupaten Tanah Laut, 2020 dan 2021**  
*Planted Area of Estate Crops by Subdistrict and Type of Crops (ha) in Tanah Laut Regency, 2020 and 2021*

Kecamatan Subdistrict	Kelapa Sawit/Oil Palm		Kelapa/Coconut	
	2020	2021	2020	2021
(1)	(2)	(3)	(4)	(5)
Panyipatan	360	395	46	45
Takisung	623	646	211	203
Kurau	56	56	162	155
Bumi Makmur	-	-	11	9,5
Bati-Bati	1 204	1 364	15	13
Tambang Ulang	1 285	1 288	40	38
Pelaihari	2 820	2 835	250	236
Bajuin	1 218	1 232	84	82
Batu Ampar	1 247	1 279	45	40
Jorong	1 975	2 063	-	6
Kintap	947	1 295	46	39
<b>Tanah Laut</b>	<b>11 735</b>	<b>12 453</b>	<b>910</b>	<b>866,5</b>

Lanjutan Tabel/*Continued Table 5.2.1*

Kecamatan Subdistrict	Karet/Rubber		Kopi/Coffee	
	2020	2021	2020	2021
(1)	(6)	(7)	(8)	(9)
Panyipatan	1 026	1 031	3,5	4
Takisung	964	981	2	2
Kurau	245	245	-	-
Bumi Makmur	-	-	-	-
Bati-Bati	1 461	1 441	6	6
Tambang Ulang	1 433	1 435	10	8
Pelaihari	1 130	1 135	80	70
Bajuin	514	516	18	33
Batu Ampar	4 069	4 074	6	6
Jorong	2 765	2 765	-	3
Kintap	1 357	1 265	-	-
<b>Tanah Laut</b>	<b>14 964</b>	<b>14 888</b>	<b>125,5</b>	<b>132</b>



Lanjutan Tabel/*Continued Table 5.2.1*

Kecamatan Subdistrict	Kakao/Cocoa		Tebu/Sugar cane	
	2020	2021	2020	2021
(1)	(10)	(11)	(12)	(13)
Panyipatan	-	-	-	-
Takisung	-	-	-	-
Kurau	-	-	-	-
Bumi Makmur	-	-	-	-
Bati-Bati	-	-	-	-
Tambang Ulang	-	-	-	-
Pelaihari	-	-	-	-
Bajuin	-	-	-	-
Batu Ampar	-	-	-	-
Jorong	-	-	-	-
Kintap	-	-	-	-
<b>Tanah Laut</b>	-	-	-	-

Lanjutan Tabel/*Continued Table 5.2.1*

Kecamatan Subdistrict	Teh/Tea		Tembakau/Tobacco	
	2020	2021	2020	2021
(1)	(14)	(15)	(16)	(17)
Panyipatan	-	-	-	-
Takisung	-	-	-	-
Kurau	-	-	-	-
Bumi Makmur	-	-	-	-
Bati-Bati	-	-	-	-
Tambang Ulang	-	-	-	-
Pelaihari	-	-	-	-
Bajuin	-	-	-	-
Batu Ampar	-	-	-	-
Jorong	-	-	-	-
Kintap	-	-	-	-
<b>Tanah Laut</b>	-	-	-	-

Sumber/*Source*: Dinas Tanaman Pangan, Hortikultura dan Perkebunan Kabupaten Tanah Laut/Department of Food Crops, Horticulture and Plantation of Tanah Laut Regency

**Tabel**  
**Table** 5.2.2

**Produksi Perkebunan Menurut Kecamatan dan Jenis Tanaman (ton) di Kabupaten Tanah Laut, 2020 dan 2021**  
*Production of Estate by Subdistrict and Type of Crops (ton) in Tanah Laut Regency, 2020 and 2021*

Kecamatan Subdistrict	Kelapa Sawit/Oil Palm		Kelapa/Coconut	
	2020	2021	2020	2021
(1)	(2)	(3)	(4)	(5)
Panyipatan	626,9	819	37,1	45,5
Takisung	957,9	1 297,5	186,2	197
Kurau	110,25	124,8	123,12	151,5
Bumi Makmur	-	-	9,63	9,6
Bati-Bati	2 534,6	2 636,4	13,42	13,13
Tambang Ulang	1 518	2 995,2	44	38,4
Pelaihari	6 534	6 903,9	204	206
Bajuin	1 124	1 830,4	77,63	84
Batu Ampar	2 792	2 623	46	40
Jorong	4 878,5	4 430,7	-	2,4
Kintap	1 029	1 628	20	27
<b>Tanah Laut</b>	<b>22 105,15</b>	<b>25 288,9</b>	<b>761,1</b>	<b>814,53</b>

Lanjutan Tabel/*Continued Table* 5.2.2

Kecamatan Subdistrict	Karet/Rubber		Kopi/Coffee	
	2020	2021	2020	2021
(1)	(6)	(7)	(8)	(9)
Panyipatan	445,5	415,8	2,5	3,2
Takisung	760	646	1,62	-
Kurau	119,4	140,4	-	-
Bumi Makmur	-	-	-	-
Bati-Bati	732,41	667,76	3,26	4,89
Tambang Ulang	572,3	570,8	4,8	3,5
Pelaihari	392	469	34	30,6
Bajuin	81,32	218,4	12,92	12,96
Batu Ampar	1 311	1395	3	3
Jorong	1 739,6	1 819,7	-	1,2
Kintap	569	398	-	-
<b>Tanah Laut</b>	<b>6 722,53</b>	<b>6 740,86</b>	<b>62,1</b>	<b>59,35</b>

Lanjutan Tabel/*Continued Table* 5.2.2

Kecamatan <i>Subdistrict</i>	Kakao/ <i>Cocoa</i>		Tebu/ <i>Sugar cane</i>	
	2020	2021	2020	2021
(1)	(10)	(11)	(12)	(13)
Panyipatan	-	-	-	-
Takisung	-	-	-	-
Kurau	-	-	-	-
Bumi Makmur	-	-	-	-
Bati-Bati	-	-	-	-
Tambang Ulang	-	-	-	-
Pelaihari	-	-	-	-
Bajuin	-	-	-	-
Batu Ampar	-	-	-	-
Jorong	-	-	-	-
Kintap	-	-	-	-
<b>Tanah Laut</b>	-	-	-	-

Lanjutan Tabel/*Continued Table 5.2.2*

Kecamatan <i>Subdistrict</i>	Teh/ <i>Tea</i>		Tembakau/ <i>Tobacco</i>	
	2020	2021	2020	2021
(1)	(14)	(15)	(16)	(17)
Panyipatan	-	-	-	-
Takisung	-	-	-	-
Kurau	-	-	-	-
Bumi Makmur	-	-	-	-
Bati-Bati	-	-	-	-
Tambang Ulang	-	-	-	-
Pelaihari	-	-	-	-
Bajuin	-	-	-	-
Batu Ampar	-	-	-	-
Jorong	-	-	-	-
Kintap	-	-	-	-
<b>Tanah Laut</b>	-	-	-	-

Sumber/*Source*: Dinas Tanaman Pangan, Hortikultura dan Perkebunan Kabupaten Tanah Laut/Department of Food Crops, Horticulture and Plantation of Tanah Laut Regency

**Tabel**  
**Table** 5.2.3

**Luas Tanaman Perkebunan Rakyat, Produksi dan Rata-Rata Produksi Menurut Jenis Tanaman di Kabupaten Tanah Laut, 2021**  
**Planted Area of Smallholders, Production and Average Yield by Kind of Plant in Tanah Laut Regency, 2021**

Jenis Tanaman <i>Kind of Plant</i>	Luas Tanaman <i>Planted Area / (Ha)</i>			Produksi <i>Production (Ton)</i>	Rata-rata Produksi <i>Average Yield (Kg/Ha)</i>
	Belum Menghasil- kan/Not <i>Productive Yet</i>	Mengha- Silkan <i>Productive</i>	Tua/Rusak <i>Damaged</i>		
(1)	(2)	(3)	(4)	(5)	(6)
Karet/Rubber	2 572	11 931	388	7 212,3	604,5
Kelapa/Coconut	47	797,5	14	819,6	1 027,7
Kelapa Sawit/ Palm Coconut	2 333	10 032	95	24 917,5	2 483,8
Cengkeh/Clove	-	77	7	21,8	283,6
Kopi/Coffee	11	116	5	78,9	680
Lada/Pepper	-	8	-	5,5	689
Jambu Mete/ Cashew Nut	-	-	-	-	-
Kapuk/Kapok	-	-	-	-	-
Kemiri/ Candlenut	2	40	5	10,3	257,5
Pinang/ Areca Nut	-	-	-	-	-

Sumber/Source: Dinas Tanaman Pangan, Hortikultura dan Perkebunan Kabupaten Tanah Laut/Department of Food Crops, Horticulture and Plantation of Tanah Laut Regency

**Tabel**  
**Table** 5.2.4**Luas Tanaman Perkebunan Rakyat, Produksi dan Rata-Rata Produksi Tanaman Karet Menurut Kecamatan di Kabupaten Tanah Laut, 2021**  
*Planted Area of Smallholders, Production and Average Yield of Rubber by Sub district in Tanah Laut Regency, 2021*

Kecamatan Subdistrict	Luas Tanaman Planted Area / (Ha)			Produksi Production (Ton)	Rata-rata Produksi Average Yield (Kg/Ha)
	Belum Menghasil- kan/Not Productive Yet	Menga- Silkan Productive	Tua/Rusak Damaged		
(1)	(2)	(3)	(4)	(5)	(6)
Panyipatan	401	630	-	813,6	660
Takisung	102	874	-	1 301,16	740
Kurau	28	216	1	279,5	650
Bumi Makmur	-	-	-	-	-
Bati-Bati	449	982	10	1 333,46	680
Tambang Ulang	529	906	-	1137	630
Pelaihari	132	902	110	908,27	520
Bajuin	180	336	-	427,9	650
Batu Ampar	387	3 487	200	2 787	400
Jorong	45	2 716	4	3 492,7	670
Kintap	342	863	60	787	460
<b>Tanah Laut</b>	<b>2 595</b>	<b>11 912</b>	<b>385</b>	<b>13 267,59</b>	<b>6 060</b>

Sumber/Source: Dinas Tanaman Pangan, Hortikultura dan Perkebunan Kabupaten Tanah Laut/Department of Food Crops, Horticulture and Plantation of Tanah Laut Regency



**Tabel**  
**Table** 5.2.5

**Luas Tanaman Perkebunan Rakyat, Produksi dan Rata-Rata Produksi Tanaman Kelapa Menurut Kecamatan di Kabupaten Tanah Laut, 2021**  
*Planted Area of Smallholders, Production and Average Yield of Coconut by Sub district in Tanah Laut Regency, 2021*

Kecamatan Subdistrict	Luas Tanaman Planted Area / (Ha)			Produksi Production (Ton)	Rata-rata Produksi Average Yield (Kg/Ha)
	Belum Menghasil- kan/Not Productive Yet	Mengha- Silkan Productive	Tua/Rusak Damaged		
(1)	(2)	(3)	(4)	(5)	(6)
Panyipatan	-	78	-	90,95	1 010
Takisung	8	195	-	393,95	1 010
Kurau	3	150	2	303	1 010
Bumi Makmur	-	9,5	-	20,21	1 010
Bati-Bati	-	13	-	26,23	1 010
Tambang Ulang	-	38	-	78,8	1 010
Pelaihari	27	206	3	419,15	1 000
Bajuin	2	80	-	162,75	1 050
Batu Ampar	-	40	-	80	1 010
Jorong	4	2	-	4,7	1 200
Kintap	3	27	9	52	985
<b>Tanah Laut</b>	<b>47</b>	<b>838,5</b>	<b>14</b>	<b>1 631,74</b>	<b>11 305</b>

Sumber/Source: Dinas Tanaman Pangan, Hortikultura dan Perkebunan Kabupaten Tanah Laut/Department of Food Crops, Horticulture and Plantation of Tanah Laut Regency

**Tabel**  
**Table** 5.2.6**Luas Tanaman Perkebunan Rakyat, Produksi dan Rata-Rata Produksi Tanaman Kelapa Sawit Menurut Kecamatan di Kabupaten Tanah Laut, 2021**  
*Planted Area of Smallholders, Production and Average Yield of Palm Oil by Sub district in Tanah Laut Regency, 2021*

Kecamatan Subdistrict	Luas Tanaman Planted Area / (Ha)			Produksi Production (Ton)	Rata-rata Produksi Average Yield (Kg/Ha)
	Belum Menghasil- kan/Not Productive Yet	Mengha- Silkan Productive	Tua/Rusak Damaged		
(1)	(2)	(3)	(4)	(5)	(6)
Panyipatan	80	315	-	1 605,9	2 600
Takisung	127	519	-	2 592,3	2 500
Kurau	4	52	-	247,2	2 400
Bumi Makmur	-	-	-	-	-
Bati-Bati	300	1 014	50	5 206,6	2 600
Tambang Ulang	40	1 248	-	5 988	2 400
Pelaihari	240	2 557	38	13 734,9	2 700
Bajuin	517	715	-	3 261,4	2 560
Batu Ampar	230	1 049	-	5 150	2 500
Jorong	275	1 788	-	8 830,7	2 478
Kintap	520	775	-	3 319	2 100
<b>Tanah Laut</b>	<b>2 333</b>	<b>10 032</b>	<b>88</b>	<b>49 936</b>	<b>24 838</b>

Sumber/Source: Dinas Tanaman Pangan, Hortikultura dan Perkebunan Kabupaten Tanah Laut/Department of Food Crops, Horticulture and Plantation of Tanah Laut Regency

**Tabel**  
**Table** 5.2.7

**Luas Tanaman Perkebunan Rakyat, Produksi dan Rata-Rata Produksi Tanaman Cengkeh Menurut Kecamatan di Kabupaten Tanah Laut, 2021**  
**Planted Area of Smallholders, Production and Average Yield of Clove by Sub district in Tanah Laut Regency, 2021**

Kecamatan Subdistrict	Luas Tanaman Planted Area / (Ha)			Produksi Production (Ton)	Rata-rata Produksi Average Yield (Kg/Ha)
	Belum Menghasil- kan/Not Productive Yet	Mengha- Silkan Productive	Tua/Rusak Damaged		
(1)	(2)	(3)	(4)	(5)	(6)
Panyipatan	-	4	-	2,99	270
Takisung	-	27	-	14,59	270
Kurau	-	-	-	-	-
Bumi Makmur	-	-	-	-	-
Bati-Bati	-	-	-	-	-
Tambang Ulang	-	2	-	1	250
Pelaihari	-	37	7	19,6	248
Bajuin	-	7	-	5,32	380
Batu Ampar	-	-	-	-	-
Jorong	-	-	-	-	-
Kintap	-	-	-	-	-
<b>Tanah Laut</b>	<b>-</b>	<b>77</b>	<b>7</b>	<b>43,5</b>	<b>1 418</b>

Sumber/Source: Dinas Tanaman Pangan, Hortikultura dan Perkebunan Kabupaten Tanah Laut/Department of Food Crops, Horticulture and Plantation of Tanah Laut Regency

**Tabel**  
**Table** 5.2.8**Luas Tanaman Perkebunan Rakyat, Produksi dan Rata-Rata Produksi Tanaman Kopi Menurut Kecamatan di Kabupaten Tanah Laut, 2021**  
*Planted Area of Smallholders, Production and Average Yield of Coffee by Sub district in Tanah Laut Regency, 2021*

Kecamatan Subdistrict	Luas Tanaman Planted Area / (Ha)			Produksi Production (Ton)	Rata-rata Produksi Average Yield (Kg/Ha)
	Belum Menghasil- kan/Not Productive Yet	Mengha- Silkan Productive	Tua/Rusak Damaged		
(1)	(2)	(3)	(4)	(5)	(6)
Panyipatan	-	4	-	6,4	800
Takisung	-	2	-	-	-
Kurau	-	-	-	-	-
Bumi Makmur	-	-	-	-	-
Bati-Bati	-	6	-	9,79	8,5
Tambang Ulang	-	8	-	7	435
Pelaihari	-	65	5	63,6	470
Bajuin	9	24	-	25,84	540
Batu Ampar	-	6	-	6	500
Jorong	2	1	-	2,4	1 200
Kintap	-	-	-	-	-
<b>Tanah Laut</b>	<b>11</b>	<b>116</b>	<b>5</b>	<b>121,03</b>	<b>3 953,5</b>

Sumber/Source: Dinas Tanaman Pangan, Hortikultura dan Perkebunan Kabupaten Tanah Laut/Department of Food Crops, Horticulture and Plantation of Tanah Laut Regency

**Tabel**  
**Table** 5.2.9

**Luas Tanaman Perkebunan Rakyat, Produksi dan Rata-Rata Produksi Tanaman Lada Menurut Kecamatan di Kabupaten Tanah Laut, 2021**  
*Planted Area of Smallholders, Production and Average Yield of Pepper by Sub district in Tanah Laut Regency, 2021*

Kecamatan Subdistrict	Luas Tanaman Planted Area / (Ha)			Produksi Production (Ton)	Rata-rata Produksi Average Yield (Kg/Ha)
	Belum Menghasil- kan/Not Productive Yet	Mengha- Silkan Productive	Tua/Rusak Damaged		
(1)	(2)	(3)	(4)	(5)	(6)
Panyipatan	-	-	-	-	-
Takisung	-	-	-	-	-
Kurau	-	-	-	-	-
Bumi Makmur	-	-	-	-	-
Bati-Bati	-	-	-	-	-
Tambang Ulang	-	-	-	-	-
Pelaihari	-	6	-	8,31	680
Bajuin	-	2	-	2,8	698
Batu Ampar	-	-	-	-	-
Jorong	-	-	-	-	-
Kintap	-	-	-	-	-
<b>Tanah Laut</b>	<b>-</b>	<b>8</b>	<b>-</b>	<b>11,11</b>	<b>1 378</b>

Sumber/Source: Dinas Tanaman Pangan, Hortikultura dan Perkebunan Kabupaten Tanah Laut/Department of Food Crops, Horticulture and Plantation of Tanah Laut Regency

**Tabel**  
**Table** 5.2.10

**Luas Tanaman Perkebunan Rakyat, Produksi dan Rata-Rata Produksi Tanaman Jambu Mete Menurut Kecamatan di Kabupaten Tanah Laut, 2021**  
*Planted Area of Smallholders, Production and Average Yield of Chasew Nut by Sub district in Tanah Laut Regency, 2021*

Kecamatan Subdistrict	Luas Tanaman Planted Area / (Ha)			Produksi Production (Ton)	Rata-rata Produksi Average Yield (Kg/Ha)
	Belum Menghasil- kan/Not Productive Yet	Mengha- Silkan Productive	Tua/Rusak Damaged		
(1)	(2)	(3)	(4)	(5)	(6)
Panyipatan	-	-	-	-	-
Takisung	-	-	-	-	-
Kurau	-	-	-	-	-
Bumi Makmur	-	-	-	-	-
Bati-Bati	-	-	-	-	-
Tambang Ulang	-	-	-	-	-
Pelaihari	-	-	-	-	-
Bajuin	-	-	-	-	-
Batu Ampar	-	-	-	-	-
Jorong	-	-	-	-	-
Kintap	-	-	-	-	-
<b>Tanah Laut</b>	-	-	-	-	-

Sumber/Source: Dinas Tanaman Pangan, Hortikultura dan Perkebunan Kabupaten Tanah Laut/Department of Food Crops, Horticulture and Plantation of Tanah Laut Regency

**Tabel**  
**Table** 5.2.11

**Luas Tanaman Perkebunan Rakyat, Produksi dan Rata-Rata Produksi Tanaman Kapuk Menurut Kecamatan di Kabupaten Tanah Laut, 2021**  
*Planted Area of Smallholders, Production and Average Yield of Kapok by Sub district in Tanah Laut Regency, 2021*

Kecamatan Subdistrict	Luas Tanaman Planted Area / (Ha)			Produksi Production (Ton)	Rata-rata Produksi Average Yield (Kg/Ha)
	Belum Menghasil- kan/Not Productive Yet	Mengha- Silkan Productive	Tua/Rusak Damaged		
(1)	(2)	(3)	(4)	(5)	(6)
Panyipatan	-	-	-	-	-
Takisung	-	-	-	-	-
Kurau	-	-	-	-	-
Bumi Makmur	-	-	-	-	-
Bati-Bati	-	-	-	-	-
Tambang Ulang	-	-	-	-	-
Pelaihari	-	-	-	-	-
Bajuin	-	-	-	-	-
Batu Ampar	-	-	-	-	-
Jorong	-	-	-	-	-
Kintap	-	-	-	-	-
<b>Tanah Laut</b>	-	-	-	-	-

Sumber/Source: Dinas Tanaman Pangan, Hortikultura dan Perkebunan Kabupaten Tanah Laut/Department of Food Crops, Horticulture and Plantation of Tanah Laut Regency

**Tabel**  
**Table** 5.2.12**Luas Tanaman Perkebunan Rakyat, Produksi dan Rata-Rata Produksi Tanaman Kemiri Menurut Kecamatan di Kabupaten Tanah Laut, 2021**  
*Planted Area of Smallholders, Production and Average Yield of Candlenut by Sub district in Tanah Laut Regency, 2021*

Kecamatan Subdistrict	Luas Tanaman Planted Area / (Ha)			Produksi Production (Ton)	Rata-rata Produksi Average Yield (Kg/Ha)
	Belum Menghasil- kan/Not Productive Yet	Mengha- Silkan Productive	Tua/Rusak Damaged		
(1)	(2)	(3)	(4)	(5)	(6)
Panyipatan	-	-	-	-	-
Takisung	-	1	-	-	-
Kurau	-	-	-	-	-
Bumi Makmur	-	-	-	-	-
Bati-Bati	-	-	-	-	-
Tambang Ulang	-	4	-	3,4	400
Pelaihari	-	35	5	30	400
Bajuin	2	-	-	-	-
Batu Ampar	-	-	-	-	-
Jorong	-	-	-	-	-
Kintap	-	-	-	-	-
<b>Tanah Laut</b>	<b>2</b>	<b>40</b>	<b>5</b>	<b>33,4</b>	<b>800</b>

Sumber/Source: Dinas Tanaman Pangan, Hortikultura dan Perkebunan Kabupaten Tanah Laut/Department of Food Crops, Horticulture and Plantation of Tanah Laut Regency



**Tabel**  
**Table** 5.2.13

**Luas Tanaman Perkebunan Rakyat, Produksi dan Rata-Rata Produksi Tanaman Pinang Menurut Kecamatan di Kabupaten Tanah Laut, 2021**  
**Planted Area of Smallholders, Production and Average Yield of Areca Nut by Sub district in Tanah Laut Regency, 2021**

Kecamatan Subdistrict	Luas Tanaman Planted Area / (Ha)			Produksi Production (Ton)	Rata-rata Produksi Average Yield (Kg/Ha)
	Belum Menghasil- kan/Not Productive Yet	Mengha- Silkan Productive	Tua/Rusak Damaged		
(1)	(2)	(3)	(4)	(5)	(6)
Panyipatan	-	-	-	-	-
Takisung	-	-	-	-	-
Kurau	-	-	-	-	-
Bumi Makmur	-	-	-	-	-
Bati-Bati	-	-	-	-	-
Tambang Ulang	-	-	-	-	-
Pelaihari	-	-	-	-	-
Bajuin	-	-	-	-	-
Batu Ampar	-	-	-	-	-
Jorong	-	-	-	-	-
Kintap	-	-	-	-	-
<b>Tanah Laut</b>	-	-	-	-	-

Sumber/Source: Dinas Tanaman Pangan, Hortikultura dan Perkebunan Kabupaten Tanah Laut/Department of Food Crops, Horticulture and Plantation of Tanah Laut Regency

### 5.3 TANAMAN PANGAN FOOD CORPS

**Tabel 5.3.1** Luas Lahan Sawah Menurut Kecamatan dan Jenis Pengairan di Kabupaten Tanah Laut (hektar), 2021  
*Area of Wetland by Subdistrict and Type of Irrigation in Tanah Laut Regency (hectare), 2021*

Kecamatan Subdistrict	Irigasi Irrigation	Tadah Hujan Rainfed	Rawa Pasang Surut Tidal Swamp	Rawa Lebak Swamp Swelled	Jumlah Total
(1)	(2)	(3)	(4)	(5)	(6)
Panyipatan	1 389	6 610	450	840	9 289
Takisung	1 625	3 754	1 314	578	7 271
Kurau	-	-	7 557	700	8 257
Bumi Makmur	-	-	4 757	-	4 757
Bati-Bati	-	939	-	10 561	11 500
Tambang Ulang	-	2 309	621	3 600	6 530
Pelaihari	1 936	4 126	221	6 704	12 987
Bajuin	1 249	4 043	-	1 090	6 382
Batu Ampar	122	632	-	-	754
Jorong	141	907	270	1 361	2 679
Kintap	175	855	90	-	1 120
<b>Tanah Laut</b>	<b>6 637</b>	<b>24 175</b>	<b>15 280</b>	<b>25 434</b>	<b>71 526</b>

Sumber/Source: Dinas Tanaman Pangan, Hortikultura dan Perkebunan Kabupaten Tanah Laut/Department of Food Crops, Horticulture and Plantation of Tanah Laut Regency

**Tabel 5.3.2** Luas Lahan Tegal/Kebun, Ladang/Huma, dan Lahan yang Sementara Tidak Diusahakan Menurut Kecamatan di Kabupaten Tanah Laut (hektar), 2021  
*Area of Dry Field/Garden, Shifting Cultivation, Land and Temporarily Unused Land by Subdistrict in Tanah Laut Regency (hectare), 2021*

Kecamatan Subdistrict	Tegal/Kebun Dry Field/Garden	Ladang/Huma Shifting Cultivation	Sementara Tidak Diusahakan Temporarily Unused
(1)	(2)	(3)	(4)
Panyipatan	5 507,00	690,00	200,00
Takisung	7 585,00	-	2 335,00
Kurau	450,00	-	-
Bumi Makmur	-	-	-
Bati-Bati	1 500,00	1 120,00	1 542,00
Tambang Ulang	1 904,00	1 295,00	1 445,00
Pelaihari	3 329,00	1 813,00	205,00
Bajuin	1 289,00	1 297,00	227,00
Batu Ampar	5 500,00	833,00	296,64
Jorong	5 972,00	892,00	1 139,00
Kintap	1 130,00	1 830,00	700,00
<b>Tanah Laut</b>	<b>34 166,00</b>	<b>9 770,00</b>	<b>8 089,64</b>

Sumber/Source: Dinas Tanaman Pangan, Hortikultura dan Perkebunan Kabupaten Tanah Laut/Department of Food Crops, Horticulture and Plantation of Tanah Laut Regency

**Tabel 5.3.3** **Luas Panen Padi Menurut Periode Panen di Kabupaten Tanah Laut (hektar), 2020-2021**  
**Harvested Area Paddy by period in Tanah Laut Regency (hectare), 2020-2021**

Periode Panen Period	2020	2021
(1)	(2)	(3)
Januari-September January-September	24 222,92	20 613,61
Oktober-Desember October-December	505,96	427,68

Catatan/Note: \*) Luas panen Oktober-Desember 2021 adalah angka potensi

Sumber/Source: Survei KSA Padi, BPS

**Tabel**  
**Table** 5.3.4

**Luas Panen Jagung, Kedelai, Kacang Tanah, Kacang Hijau, Ubi Kayu, Ubi Jalar Menurut Kecamatan di Kabupaten Tanah Laut (hektar), 2021**  
**Harvested Area of Maize, Soybean, Peanut, Mungbean, Cassava, and Sweet Potato by Subdistrict in Tanah Laut (hectare), 2021**

Kecamatan Subdistrict	Jagung Corn	Kedelai Soybean	Kacang Tanah Peanut	Kacang Hijau Mung Bean	Ubi Kayu Cassava	Ubi Jalar Sweet Potatoes
(1)	(2)	(3)	(4)	(5)	(6)	(7)
Panyipatan	7586	0	7	0	2	3
Takisung	1100	2	300	61	147	75
Kurau	51	0	0	0	18	0
Bumi Makmur	0	0	0	0	0	0
Bati-Bati	378	0	0	0	0	0
Tambang Ulang	570	0	10	0	14	3
Pelaihari	3217	1	11	0	23	16
Bajuin	907,8	1	31	2	16	20
Batu Ampar	3 984	0	17	0	25	11
Jorong	1 610	0	24	0	7	4
Kintap	610	0	15	5	19	6
<b>Tanah Laut</b>	<b>20 013.8</b>	<b>4</b>	<b>415</b>	<b>68</b>	<b>271</b>	<b>138</b>

Sumber/Source: Dinas Tanaman Pangan, Hortikultura dan Perkebunan Kabupaten Tanah Laut/Department of Food Crops, Horticulture and Plantation of Tanah Laut Regency

**Tabel**  
**Table** 5.3.5

**Luas Tanam, Rusak, Panen, dan Produksi Tanaman  
Palawija di Kabupaten Tanah Laut, 2021**  
*Planted Area, Harvested, Production and Average Yield of  
Second Crops in Tanah Laut, 2021*

Jenis Tanaman Type of Plant	Luas Lahan Area			Produksi Production (ton)
	Tanam Planted (Ha)	Rusak Damaged (Ha)	Panen Harvested (Ha)	
(1)	(2)	(3)	(4)	(5)
Jagung/Corn	19 804,00	-	19 893,80	154 858,10
Kedelai/Soybean	9,00	-	4,00	5,47
Kacang Tanah/ Peanut	402,00	-	335,00	534,91
Kacang Hijau/ Mung Bean	60,00	-	68,00	190,24
Ubi Kayu/Cassava	252,90	-	271,00	5 675,70
Ubi Jalar/ Sweet Potatoes	91,00	-	138,00	1 916,82

Sumber/Source: Dinas Tanaman Pangan, Hortikultura dan Perkebunan Kabupaten Tanah Laut/Department of Food Crops, Horticulture and Plantation of Tanah Laut Regency

**Tabel**  
**Table** 5.3.6

**Produksi Padi Menurut Periode Panen di Kabupaten Tanah Laut (Ton-GKG), 2020-2021**  
**Production of Paddy by period in Tanah Laut Regency (Ton-GKG), 2020-2021**

Periode Panen Period	2020	2021
(1)	(2)	(3)
Januari-September January-September	94 791,01	80 514,79
Oktober-Desember October-December	2 227,83	1 883,15

Catatan/Note: \*) Produksi padi September 2021 adalah angka sementara karena masih menggunakan produktivitas Subround III tahun 2020  
\*\*) Produksi padi Oktober-Desember 2021 adalah angka sementara karena masih menggunakan angka potensi luas panen dan produktivitas Subround III tahun 2020

Sumber/Source: Survei KSA Padi, BPS

**Tabel**  
**Table** 5.3.7

**Produksi Beras Menurut Periode Panen di Kabupaten Tanah Laut (Ton-Beras), 2020-2021**  
**Production of Rice by Period in Tanah Laut Regency (Ton-Beras), 2020-2021**

Periode Panen Period	2020	2021
(1)	(2)	(3)
Januari-September January-September	55 796,82	47 393,40
Oktober-Desember October-December	1 311,37	1 108,47

Catatan/Note: \*) Produksi beras September 2021 adalah angka sementara karena masih menggunakan produktivitas Subround III tahun 2020

\*\*) Produksi beras Oktober-Desember 2021 adalah angka sementara karena masih menggunakan angka potensi luas panen dan produktivitas Subround III tahun 2020

Sumber/Source: Survei KSA Padi, BPS



**Tabel**  
**Table** 5.3.8

**Luas Tanam, Rusak, Panen, dan Produksi Jagung Menurut Kecamatan di Kabupaten Tanah Laut, 2021**  
**Planted Area, Harvested, Production and Average Yield of Corn by Sub district in Tanah Laut, 2021**

Kecamatan Subdistrict	Luas Lahan Area			Produksi Production (ton)
	Tanam Planted (Ha)	Rusak Damaged (Ha)	Panen Harvested (Ha)	
(1)	(2)	(3)	(4)	(5)
Panyipatan	7 386,00	-	7 586,00	60 688,00
Takisung	1 104,00	-	1 100,00	7 700,00
Kurau	49,00	-	51,00	331,50
Bumi Makmur	-	-	-	-
Bati-Bati	347,00	-	378,00	2 646,00
Tambang Ulang	895,00	-	570,00	3 990,00
Pelaihari	3 040,00	-	3 217,00	25 736,00
Bajuin	1 056,00	-	907,80	6 354,60
Batu Ampar	3 713,00	-	3 984,00	31 872,00
Jorong	1 614,00	-	1 610,00	11 270,00
Kintap	600,00	-	610,00	4 270,00
<b>Jumlah/Total</b>	<b>19 804,00</b>	<b>-</b>	<b>20 013,80</b>	<b>154 858,10</b>

Sumber/Source: Dinas Tanaman Pangan, Hortikultura dan Perkebunan Kabupaten Tanah Laut/Department of Food Crops, Horticulture and Plantation of Tanah Laut Regency

**Tabel**  
**Table** 5.3.9**Luas Tanam, Rusak, Panen, dan Produksi Kedelai Menurut Kecamatan di Kabupaten Tanah Laut, 2021**  
*Planted Area, Harvested, Production and Average Yield of Soybean by Sub district in Tanah Laut, 2021*

Kecamatan Subdistrict	Luas Lahan Area			Produksi Production (ton)
	Tanam Planted (Ha)	Rusak Damaged (Ha)	Panen Harvested (Ha)	
(1)	(2)	(3)	(4)	(5)
Panyipatan	1	-	-	-
Takisung	2	-	2	2,6
Kurau	-	-	-	-
Bumi Makmur	-	-	-	-
Bati-Bati	-	-	-	-
Tambang Ulang	-	-	-	-
Pelaihari	1	-	1	1,4
Bajuin	1	-	1	1,4
Batu Ampar	2	-	-	-
Jorong	1	-	-	-
Kintap	1	-	-	-
<b>Jumlah/Total</b>	<b>9</b>	<b>-</b>	<b>4</b>	<b>5,4</b>

Sumber/Source: Dinas Tanaman Pangan, Hortikultura dan Perkebunan Kabupaten Tanah Laut/Department of Food Crops, Horticulture and Plantation of Tanah Laut Regency

**Tabel**  
**Table** 5.3.10

**Luas Tanam, Rusak, Panen, dan Produksi Kacang Tanah Menurut Kecamatan di Kabupaten Tanah Laut, 2021**  
**Planted Area, Harvested, Production and Average Yield of Peanut by Sub district in Tanah Laut, 2021**

Kecamatan Subdistrict	Luas Lahan Area			Produksi Production (ton)
	Tanam Planted (Ha)	Rusak Damaged (Ha)	Panen Harvested (Ha)	
(1)	(2)	(3)	(4)	(5)
Panyipatan	4	0	7	0
Takisung	300	0	300	421,2
Kurau	0	0	0	0
Bumi Makmur	0	0	0	0
Bati-Bati	0	0	0	0
Tambang Ulang	10	0	10	14
Pelaihari	3	0	11	15,4
Bajuin	33	0	31	40,951
Batu Ampar	16	0	17	22,355
Jorong	20	0	24	0
Kintap	16	0	15	21
<b>Jumlah/Total</b>	<b>402</b>	<b>0</b>	<b>415</b>	<b>534,906</b>

Sumber/Source: Dinas Tanaman Pangan, Hortikultura dan Perkebunan Kabupaten Tanah Laut/Department of Food Crops, Horticulture and Plantation of Tanah Laut Regency

**Tabel**  
**Table** 5.3.11**Luas Tanam, Rusak, Panen, dan Produksi Kacang Hijau Menurut Kecamatan di Kabupaten Tanah Laut, 2021**  
*Planted Area, Harvested, Production and Average Yield of Mung Bean by Sub district in Tanah Laut, 2021*

Kecamatan Subdistrict	Luas Lahan Area			Produksi Production (ton)
	Tanam Planted (Ha)	Rusak Damaged (Ha)	Panen Harvested (Ha)	
(1)	(2)	(3)	(4)	(5)
Panyipatan	0	0	0	0
Takisung	54	0	61	175,68
Kurau	0	0	0	0
Bumi Makmur	0	0	0	0
Bati-Bati	0	0	0	0
Tambang Ulang	0	0	0	0
Pelaihari	0	0	0	0
Bajuin	1	0	2	5,76
Batu Ampar	0	0	0	0
Jorong	0	0	0	0
Kintap	5	0	5	8,8
<b>Jumlah/Total</b>	<b>60</b>	<b>0</b>	<b>68</b>	<b>190,24</b>

Sumber/Source: Dinas Tanaman Pangan, Hortikultura dan Perkebunan Kabupaten Tanah Laut/Department of Food Crops, Horticulture and Plantation of Tanah Laut Regency

**Tabel**  
**Table** 5.3.12

**Luas Tanam, Rusak, Panen, dan Produksi Ubi Kayu Menurut Kecamatan di Kabupaten Tanah Laut, 2021**  
**Planted Area, Harvested, Production and Average Yield of Cassava by Sub district in Tanah Laut, 2021**

Kecamatan Subdistrict	Luas Lahan Area			Produksi Production (ton)
	Tanam Planted (Ha)	Rusak Damaged (Ha)	Panen Harvested (Ha)	
(1)	(2)	(3)	(4)	(5)
Panyipatan	4	0	2	40,4
Takisung	132	0	147	2 984,1
Kurau	7	0	18	363,6
Bumi Makmur	0	0	0	0
Bati-Bati	0	0	0	0
Tambang Ulang	14	0	14	285,6
Pelaihari	33	0	23	552
Bajuin	23,9	0	16	384
Batu Ampar	10	0	25	525
Jorong	10	0	7	161
Kintap	19	0	19	380
<b>Jumlah/Total</b>	<b>252,9</b>	<b>0</b>	<b>271</b>	<b>5 675,7</b>

Sumber/Source: Dinas Tanaman Pangan, Hortikultura dan Perkebunan Kabupaten Tanah Laut/Department of Food Crops, Horticulture and Plantation of Tanah Laut Regency

**Tabel**  
**Table** 5.3.13

**Luas Tanam, Rusak, Panen, dan Produksi Ubi Jalar Menurut Kecamatan di Kabupaten Tanah Laut, 2021**  
*Planted Area, Harvested, Production and Average Yield of Sweet Potato by Sub district in Tanah Laut, 2021*

Kecamatan Subdistrict	Luas Lahan Area			Produksi Production (ton)
	Tanam Planted (Ha)	Rusak Damaged (Ha)	Panen Harvested (Ha)	
(1)	(2)	(3)	(4)	(5)
Panyipatan	0	0	3	0
Takisung	60	0	75	996
Kurau	0	0	0	0
Bumi Makmur	0	0	0	0
Bati-Bati	0	0	0	0
Tambang Ulang	2	0	3	38,4
Pelaihari	5	0	16	345,6
Bajuin	10	0	20	294,4
Batu Ampar	6	0	11	139,7
Jorong	4	0	4	28,8
Kintap	4	0	6	73,92
<b>Jumlah/Total</b>	<b>91</b>	<b>0</b>	<b>138</b>	<b>1 916,82</b>

Sumber/Source: Dinas Tanaman Pangan, Hortikultura dan Perkebunan Kabupaten Tanah Laut/Department of Food Crops, Horticulture and Plantation of Tanah Laut Regency

**Tabel**  
**Table** 5.3.14

**Produksi dan Harga Tanaman Palawija di Kabupaten Tanah Laut, 2021**  
**Production and Prices of Paddy and Second Crops in Tanah Laut, 2021**

Jenis Tanaman Type of Plant	Produksi Production (Ton)	Harga Produsen Producer Price (Rp/Kg)	Harga Konsumen Consumer Price (Rp/Kg)
(1)	(2)	(3)	(4)
Jagung/ <i>Corn</i>	154 858,10	1 506	6 250
Kedelai/ <i>Soybean</i>	5,47	-	10 063
Kacang Tanah/ <i>Peanut</i>	534,91	-	25 883
Kacang Hijau/ <i>Mung Bean</i>	190,24	-	...
Ubi Kayu/ <i>Cassava</i>	5 675,70	1 310	3 917
Ubi Jalar/ <i>Sweet Potatoes</i>	1 916,82	2 810	6 333

Sumber/*Source*: Dinas Tanaman Pangan, Hortikultura dan Perkebunan Kabupaten Tanah Laut/Department of Food Crops, Horticulture and Plantation of Tanah Laut Regency

## 5.4 PETERNAKAN LIVESTOCK

**Tabel** 5.4.1 **Populasi Ternak Menurut Kecamatan dan Jenis Ternak di Kabupaten Tanah Laut (ekor), 2020-2021**  
*Livestock Population by Subdistrict and Kind of Livestock in Tanah Laut Regency (heads), 2020-2021*

Kecamatan Subdistrict	Sapi Perah/Dairy Cattle		Sapi Potong/Beef Cattle	
	2020	2021	2020	2021
(1)	(2)	(3)	(4)	(5)
Panyipatan	-	-	18 363	13 868
Takisung	8	-	20 403	15 409
Kurau	-	-	1 020	765
Bumi Makmur	-	-	-	7
Bati-Bati	-	-	2 856	2 157
Tambang Ulang	-	-	3 264	2 465
Pelaihari	30	20	25 504	19 261
Bajuin	-	3	10 201	7 704
Batu Ampar	-	-	11 222	8 475
Jorong	-	-	5 101	3 852
Kintap	-	-	4 081	3 082
<b>Tanah Laut</b>	<b>38</b>	<b>23</b>	<b>102 015</b>	<b>77 045</b>



Lanjutan Tabel/Continued Table 5.4.1

Kecamatan Subdistrict	Kerbau/Buffalo		Kuda/Horse	
	2020	2021	2020	2021
(1)	(6)	(7)	(8)	(9)
Panyipatan	247	99	52	56
Takisung	123	49	-	-
Kurau	-	-	-	-
Bumi Makmur	-	-	-	-
Bati-Bati	82	33	-	-
Tambang Ulang	-	-	-	-
Pelaihari	616	247	-	-
Bajuin	205	82	-	-
Batu Ampar	493	197	-	-
Jorong	1 563	625	-	-
Kintap	781	313	-	-
<b>Tanah Laut</b>	<b>4 110</b>	<b>1 645</b>	<b>52</b>	<b>56</b>

Lanjutan Tabel/*Continued Table* 5.4.1

Kecamatan Subdistrict	Kambing/Goat		Domba/Sheep		Babi/Pig	
	2020	2021	2020	2021	2020	2021
(1)	(10)	(11)	(12)	(13)	(14)	(15)
Panyipatan	5 297	5 360	-	5	-	-
Takisung	5 886	5 955	-	6	-	-
Kurau	294	298	-	-	-	-
Bumi Makmur	-	-	-	-	-	-
Bati-Bati	804	834	13	13	-	-
Tambang Ulang	938	953	-	23	-	-
Pelaihari	7 331	7 444	79	-	-	-
Bajuin	2 940	2 978	-	6	-	-
Batu Ampar	3 235	3 275	-	6	-	-
Jorong	1 465	1 489	14	13	-	-
Kintap	1 150	1 191	-	-	-	-
<b>Tanah Laut</b>	<b>29 340</b>	<b>29 777</b>	<b>106</b>	<b>72</b>	<b>-</b>	<b>-</b>

Sumber/*Source*: Dinas Peternakan dan Kesehatan Hewan Kabupaten Tanah Laut/Animal Husbandry and Animal Health Service of Tanah Laut Regency

**Tabel 5.4.2** **Populasi Unggas Menurut Kecamatan dan Jenis Unggas di Kabupaten Tanah Laut (ekor), 2021**  
***Poultry Population by Subdistrict and Kind of Poultry in Tanah Laut Regency (heads), 2021***

Kecamatan Subdistrict	Ayam Kampung Native Chicken		Ayam Petelur Layer		Ayam Pedaging Broiler	
	2020	2021	2020	2021	2020	2021
(1)	(2)	(3)	(4)	(5)	(6)	(7)
Panyipatan	708 501	1 045 655	165 014	191 747	5 269 047	4 579 463
Takisung	787 224	1 161 840	119 928	139 358	6 586 309	5 724 329
Kurau	59 042	87 138	-	-	439 087	381 623
Bumi Makmur	39 345	58 092	-	-	-	-
Bati-Bati	110 211	162 658	3 366 104	3 911 421	8 781 745	7 632 439
Tambang Ulang	125 956	185 894	3 288 556	3 821 310	3 951 785	3 434 597
Pelaihari	924 988	1 365 162	174 933	203 272	8 342 658	7 250 817
Bajuin	393 612	580 920	496 845	577 335	3 951 785	3 434 597
Batu Ampar	432 973	639 012	328 224	381 398	3 951 785	3 434 597
Jorong	196 806	290 460	955 818	1 110 663	1 756 349	1 526 488
Kintap	157 445	232 368	121 732	141 452	878 175	763 244
<b>Tanah Laut</b>	<b>3 936 103</b>	<b>5 809 199</b>	<b>9 017 154</b>	<b>10 477 956</b>	<b>43 908 725</b>	<b>38 162 194</b>

Lanjutan Tabel/*Continued Table* 5.4.2

Kecamatan <i>Subdistrict</i>	Itik/ Itik Manila <i>Duck</i>		Burung Puyuh <i>Quill</i>	
	2020	2021	2020	2021
(1)	(8)	(9)	(10)	(11)
Panyipatan	28 624	34 052	-	-
Takisung	7 896	9 394	50 752	59 114
Kurau	55 748	65 756	-	-
Bumi Makmur	73 041	86 892	-	-
Bati-Bati	7 650	9 100	10 573	12 315
Tambang Ulang	9 377	11 154	-	-
Pelaihari	15 793	18 787	150 140	174 876
Bajuin	494	587	-	-
Batu Ampar	13 078	15 558	-	-
Jorong	2 468	2 936	-	-
Kintap	33 345	39 336	-	-
<b>Tanah Laut</b>	<b>247 514</b>	<b>293 552</b>	<b>211 465</b>	<b>246 305</b>

Sumber/*Source*: Dinas Peternakan dan Kesehatan Hewan Kabupaten Tanah Laut/*Animal Husbandry and Animal Health Service of Tanah Laut Regency*

**Tabel 5.4.3** Jumlah Ternak yang Dipotong Menurut Kecamatan dan Jenis Ternak di Kabupaten Tanah Laut, 2021  
*Livestock Slaughtered by Sub District and Kind of Livestock in Tanah Laut Regency, 2021*

Kecamatan Subdistrict	Sapi Potong Beef Cattle	Kerbau Buffalo	Kuda Horse	Kambing Goat	Domba Sheep	Babi/Pig
(1)	(2)	(3)	(4)	(5)	(6)	(7)
Panyipatan	...	...	...	...	...	...
Takisung	...	...	...	...	...	...
Kurau	...	...	...	...	...	...
Bumi Makmur	...	...	...	...	...	...
Bati-Bati	...	...	...	...	...	...
Tambang Ulang	...	...	...	...	...	...
Pelaihari	...	...	...	...	...	...
Bajuin	...	...	...	...	...	...
Batu Ampar	...	...	...	...	...	...
Jorong	...	...	...	...	...	...
Kintap	...	...	...	...	...	...
<b>Tanah Laut</b>	...	...	...	...	...	...

Sumber/Source: Dinas Peternakan dan Kesehatan Hewan Kabupaten Tanah Laut/Animal Husbandry and Animal Health Service of Tanah Laut Regency

**Tabel 5.4.4** **Produksi Telur, Daging Karkas, Jeroan, dan Kulit Ternak di Kabupaten Tanah Laut, 2021**  
**Production of Eggs, Meat, and Livestock Leather in Tanah Laut Regency, 2021**

Komoditi Commodity	Satuan Unit	Produksi Production
(1)	(2)	(3)
<b>Telur / Egg</b>		
Ayam Ras / Broiler	Kg	110 018 535
Ayam Buras / Free-range Chicken	Kg	4 752 981
Itik / Duck	Kg	2 012 931
<b>Daging Karkas / Meat</b>		
Sapi / Beef	Kg	385 399
Sapi Perah / Dairy Beef	Kg	-
Kerbau / Buffalo	Kg	18 397
Kambing / Mutton	Kg	37 846
Domba / Lamb	Kg	153
Babi / Pig	Kg	-
Ayam Ras Petelur / Broiler	Kg	651 525
Ayam Ras Pedaging / Broiler	Kg	10 243 667
Ayam Buras / Free-range Chicken	Kg	232 505
Itik / Duck	Kg	166 075
<b>Jeroan / Innards</b>		
Sapi / Cow	Kg	117 539
Kerbau / Buffalo	Kg	5 177
Kambing / Goat	Kg	7 984
Domba / Lamb	Kg	38
Babi / Pig	Kg	-
Ayam Ras Petelur / Broiler	Kg	54 750
Ayam Ras Pedaging / Broiler	Kg	944 117
Ayam Buras / Free-range Chicken	Kg	51 100
Itik / Duck	Kg	18 250
<b>Kulit / Leather</b>		
Sapi / Cow	Kg	...
Kerbau / Buffalo	Kg	...
Kambing / Goat	Kg	...

Sumber/Source: Dinas Peternakan dan Kesehatan Hewan Kabupaten Tanah Laut/Animal Husbandry and Animal Health Service of Tanah Laut Regency

**Tabel 5.4.5** **Dinamika Populasi Ternak Kecil di Kabupaten Tanah Laut, 2021**  
**Population of Small Livestock by Changes of Stock in Tanah Laut Regency, 2021**

Uraian	Kambing Goat	Domba Sheep	Babi Pig
(1)	(2)	(3)	(4)
<b>Populasi Awal Tahun</b>	29 444	106	-
<b>Kelahiran</b>	2 628	12	-
<b>Kematian</b>	210	1	-
<b>Pemasukan</b>	1 584	20	-
Antar Kabupaten	602	20	-
• Siap Potong	238	-	-
• Bakalan	317	-	-
• Bibit	48	-	-
Antar Propinsi	982	-	-
• Siap Potong	475	-	-
• Bakalan	396	-	-
• Bibit	111	-	-
<b>Pengeluaran</b>	475	-	-
<b>Pemotongan</b>	3 194	15	-
<b>Pertumbuhan</b>	333	16	-
<b>Populasi Akhir Tahun</b>	29 777	122	-

Sumber/Source: Dinas Peternakan dan Kesehatan Hewan Kabupaten Tanah Laut/Animal Husbandry and Animal Health Service of Tanah Laut Regency

**Tabel**  
**Table** 5.4.6

**Dinamika Populasi Ternak Besar di Kabupaten Tanah Laut, 2021**

*Population of Big Livestock by Changes of Stock in Tanah Laut Regency, 2021*

Uraian	Sapi Perah <i>Dairy Beef</i>	Sapi <i>Cow</i>	Kerbau <i>Buffalo</i>
(1)	(2)	(3)	(4)
<b>Populasi Awal Tahun</b>	38	65 654	2 120
<b>Kelahiran</b>	7	18 907	122
<b>Kematian</b>	-	1 546	33
<b>Pemasukan</b>	-	4 957	646
Antar Kabupaten	-	1 884	401
• Siap Potong	-	744	194
• Bakalan	-	991	162
• Bibit	-	149	45
Antar Propinsi	-	3 073	245
• Siap Potong	-	1 487	97
• Bakalan	-	1 239	129
• Bibit	-	347	19
<b>Pengeluaran</b>	22	8 467	1 104
<b>Pemotongan</b>	-	2 460	107
<b>Pertumbuhan</b>	-	11 391	-
<b>Populasi Akhir Tahun</b>	23	77 045	1 645

Sumber/Source: Dinas Peternakan dan Kesehatan Hewan Kabupaten Tanah Laut/Animal Husbandry and Animal Health Service of Tanah Laut Regency



**Tabel**  
**Table** 5.4.7

**Dinamika Populasi Ternak Unggas di Kabupaten Tanah Laut, 2021**  
**Population of Big Livestock by Changes of Poultry in Tanah Laut Regency, 2021**

Uraian	Buras <i>Free-range</i>	Ayam <i>Chicken</i>		Itik dan Itik Manila <i>Duck</i>
		Petelur <i>Layyer</i>	Pedaging <i>Broiler</i>	
(1)	(2)	(3)	(4)	(5)
<b>Populasi Awal Tahun</b>	3 936 119	9 017 155		247 513
<b>Kelahiran</b>	2 629 957	4 016 602		370 018
<b>Kematian</b>	318 595	200 830		40 500
<b>Pemasukan</b>	211 712	-		48 149
Antar Kabupaten	152 538	-		48 149
• Siap Potong	105 198	-		33 349
• Bakalan	39 449	-		3 710
• Bibit	7 890	-		11 089
Antar Propinsi	59 174	-		-
• Siap Potong	-	-		-
• Bakalan	52 599	-		-
• Bibit	6 575	-		-
<b>Pengeluaran</b>	394 494	1 807 471		147 871
<b>Pemotongan</b>	255 500	547 500		184 325
<b>Pertumbuhan</b>	1 873 806	1 460 801		46 792
<b>Populasi Akhir Tahun</b>	5 809 199	10 477 956		293 552

Sumber/Source: Dinas Peternakan dan Kesehatan Hewan Kabupaten Tanah Laut/Animal Husbandry and Animal Health Service of Tanah Laut Regency

**Tabel 5.4.8** Jumlah Ternak Dipotong Pada RPH menurut Kecamatan di Kabupaten Tanah Laut, 2021  
**Number of Livestock Slaughtered at Abattoirs by Subdistrict in Tanah Laut Regency, 2021**

Kecamatan Subdistrict	Jumlah Ternak Yang Dipotong Number of Livestock Slaughtered		
	Sapi Cow	Kerbau Buffalo	Kambing Goat
(1)	(2)	(3)	(4)
Panyipatan	...	...	...
Takisung	...	...	...
Kurau	...	...	...
Bumi Makmur	...	...	...
Bati-Bati	...	...	...
Tambang Ulang	...	...	...
Pelaihari	...	...	...
Bajuin	...	...	...
Batu Ampar	...	...	...
Jorong	...	...	...
Kintap	...	...	...
<b>Tanah Laut</b>	...	...	...

Sumber/Source: Dinas Peternakan dan Kesehatan Hewan Kabupaten Tanah Laut/Animal Husbandry and Animal Health Service of Tanah Laut Regency

**Tabel 5.4.9** Jumlah Ternak Dipotong di Luar RPH menurut Kecamatan di Kabupaten Tanah Laut, 2021  
**Number of Livestock Slaughtered Outside Abattoirs by Subdistrict in Tanah Laut Regency, 2021**

Kecamatan Subdistrict	Jumlah Ternak Yang Dipotong Number of Livestock Slaughtered		
	Sapi Cow	Kerbau Buffalo	Kambing Goat
(1)	(2)	(3)	(4)
Panyipatan	51	2	4
Takisung	50	1	2
Kurau	26	-	-
Bumi Makmur	-	-	-
Bati-Bati	129	-	22
Tambang Ulang	52	-	13
Pelaihari	322	1	57
Bajuin	-	-	-
Batu Ampar	99	-	6
Jorong	47	1	16
Kintap	100	-	25
<b>Tanah Laut</b>	<b>876</b>	<b>5</b>	<b>145</b>

Catatan/Note: Data qurban 2021

Sumber/Source: Dinas Peternakan dan Kesehatan Hewan Kabupaten Tanah Laut/Animal Husbandry and Animal Health Service of Tanah Laut Regency

**Tabel 5.4.10** **Produksi Daging Ternak Menurut Kecamatan dan Jenis Ternak (kg), 2020-2021**  
**Meat Production by by Subdistrict and Kind of Livestock (kg), 2020-2021**

Kecamatan Subdistrict	Sapi Perah/Dairy Cattle		Sapi Potong/Beef Cattle	
	2020	2021	2020	2021
(1)	(2)	(3)	(4)	(5)
Panyipatan	-	-	5 794	7 987
Takisung	-	-	6 730	7 830
Kurau	-	-	4 698	4 072
Bumi Makmur	-	-	-	-
Bati-Bati	-	-	13 300	20 201
Tambang Ulang	-	-	4 854	8 143
Pelaihari	-	-	215 306	298 643
Bajuin	-	-	3 601	-
Batu Ampar	-	-	10 648	15 503
Jorong	-	-	3 132	7 360
Kintap	-	-	16 756	15 660
<b>Tanah Laut</b>	-	-	<b>284 819</b>	<b>385 399</b>

Lanjutan Tabel/*Continued Table* 5.4.10

Kecamatan Subdistrict	Kerbau/Buffalo		Kuda/Horse	
	2020	2021	2020	2021
(1)	(6)	(7)	(7)	(8)
Panyipatan	...	344	...	-
Takisung	...	172	...	-
Kurau	...	-	...	-
Bumi Makmur	...	-	...	-
Bati-Bati	172	-	...	-
Tambang Ulang	...	-	...	-
Pelaihari	38 685	17 709	...	-
Bajuin	...	-	...	-
Batu Ampar	...	-	...	-
Jorong	172	172	...	-
Kintap	516	-	...	-
<b>Tanah Laut</b>	<b>39 545</b>	<b>18397</b>	...	-

Lanjutan Tabel/*Continued Table* 5.4.10

Kecamatan Subdistrict	Kambing/Goat		Domba/Sheep		Babi/Pig	
	2020	2021	2020	2021	2020	2021
(1)	(9)	(10)	(11)	(12)	(13)	(14)
Panyipatan	9 640	7 130	...	-	...	-
Takisung	9 603	7 100	...	-	...	-
Kurau	540	401	...	-	...	-
Bumi Makmur	-	-	...	-	...	-
Bati-Bati	1 725	1 275	21	-	...	-
Tambang Ulang	1 761	1 302	...	-	...	-
Pelaihari	12 354	9 133	21	664	...	-
Bajuin	4 950	3 660	...	-	...	-
Batu Ampar	5 366	3 970	...	-	...	-
Jorong	2 772	2 051	82	-	...	-
Kintap	2 466	1 824	...	-	...	-
<b>Tanah Laut</b>	<b>51 177</b>	<b>37 846</b>	<b>124</b>	<b>664</b>	<b>...</b>	<b>-</b>

Sumber/*Source*: Dinas Peternakan dan Kesehatan Hewan Kabupaten Tanah Laut/Animal Husbandry and Animal Health Service of Tanah Laut Regency

**Tabel 5.4.11** **Produksi Daging Unggas Menurut Kecamatan dan Jenis Unggas (kg), 2020-2021**  
**Poultry Meat Production by Subdistrict and Kind of Poultry (kg), 2020-2021**

Kecamatan Subdistrict	Ayam Kampung Native Chicken		Ayam Petelur Layer		Ayam Pedaging Broiler	
	2020	2021	2020	2021	2020	2021
(1)	(2)	(3)	(4)	(5)	(6)	(7)
Panyipatan	46 281	41 967	8 092	8 796	...	...
Takisung	51 311	46 501	3 250	3 518	...	...
Kurau	3 848	3 488	-	-	...	...
Bumi Makmur	2 565	2 325	-	-	...	...
Bati-Bati	7 104	6 440	121 948	132 977	...	...
Tambang Ulang	8 210	7 740	258 382	281 459	...	...
Pelaihari	60 290	54 662	18 940	20 653	...	...
Bajuin	25 556	23 181	53 878	58 702	...	...
Batu Ampar	28 202	25 576	17 572	19 155	...	...
Jorong	12 827	11 625	103 636	112 909	...	...
Kintap	10 262	9 300	12 277	13 356	...	...
<b>Tanah Laut</b>	<b>256 456</b>	<b>232 805</b>	<b>597 975</b>	<b>651 525</b>	<b>7 509 109</b>	<b>10 243 667</b>

Lanjutan Tabel/*Continued Table* 5.4.11

Kecamatan <i>Subdistrict</i>	Itik/ Itik Manila <i>Duck</i>		Burung Puyuh <i>Quill</i>	
	2020	2021	2020	2021
(1)	(8)	(9)	(10)	(11)
Panyipatan	21 651	19 929	...	-
Takisung	5 906	5 265	...	-
Kurau	41 870	37 350	...	-
Bumi Makmur	55 224	49 258	...	-
Bati-Bati	5 733	5 115	...	-
Tambang Ulang	7 105	6 344	...	-
Pelaihari	11 836	10 562	...	-
Bajuin	289	266	...	-
Batu Ampar	9 957	8 885	...	-
Jorong	1 858	1 661	...	-
Kintap	24 757	21 440	...	-
<b>Tanah Laut</b>	<b>186 186</b>	<b>166 075</b>	...	-

Sumber/*Source*: Dinas Peternakan dan Kesehatan Hewan Kabupaten Tanah Laut/*Animal Husbandry and Animal Health Service of Tanah Laut Regency*



**Tabel 5.4.12** **Produksi Telur Unggas dan Susu Sapi Menurut Kecamatan (kg), 2020 dan 2021**  
**Table 5.4.12** **Production of Poultry Eggs and Cow Milk by Subdistrict (kg), 2020 and 2021**

Kecamatan Subdistrict	Ayam Kampung Native Chicken		Ayam Petelur Layer	
	2020	2021	2020	2021
(1)	(2)	(3)	(4)	(5)
Panyipatan	...	...	...	...
Takisung	...	...	...	...
Kurau	...	...	...	...
Bumi Makmur	...	...	...	...
Bati-Bati	...	...	...	...
Tambang Ulang	...	...	...	...
Pelaihari	...	...	...	...
Bajuin	...	...	...	...
Batu Ampar	...	...	...	...
Jorong	...	...	...	...
Kintap	...	...	...	...
<b>Tanah Laut</b>	<b>3 220 460</b>	<b>4 752 981</b>	<b>94 680 122</b>	<b>110 018 535</b>

Lanjutan Tabel/*Continued Table* 5.4.12

Kecamatan <i>Subdistrict</i>	Itik/ <i>Duck</i>		Burung Puyuh <i>Quill</i>		Sapi Perah <i>Dairy Cattle</i>	
	2020	2021	2020	2021	2020	2021
(1)	(6)	(7)	(8)	(9)	(10)	(11)
Panyipatan	...	...	...	...	...	...
Takisung	...	...	...	...	...	...
Kurau	...	...	...	...	...	...
Bumi Makmur	...	...	...	...	...	...
Bati-Bati	...	...	...	...	...	...
Tambang Ulang	...	...	...	...	...	...
Pelaihari	...	...	...	...	...	...
Bajuin	...	...	...	...	...	...
Batu Ampar	...	...	...	...	...	...
Jorong	...	...	...	...	...	...
Kintap	...	...	...	...	...	...
<b>Tanah Laut</b>	<b>1 692 068</b>	<b>2 012 931</b>	...	...	...	<b>10 800</b>

Catatan/*Note*: Produksi sapi perah berupa susu sapi dengan satuan liter

Sumber/*Source*: Dinas Peternakan dan Kesehatan Hewan Kabupaten Tanah Laut/Animal Husbandry and Animal Health Service of Tanah Laut Regency

**5.5 PERIKANAN  
FISHERY**

**Tabel 5.5.1** **Produksi Perikanan Tangkap Menurut Kecamatan dan Subsektor di Kabupaten Tanah Laut (ton), 2020 dan 2021**  
**Table 5.5.1** **Production of Fish Capture by Subdistrict and Subsector in Tanah Laut Regency (ton), 2020 and 2021**

Kecamatan Subdistrict	Perikanan Laut Marine Fisheries		Perairan Umum Inland Water		Jumlah Total	
	2020	2021	2020	2021	2020	2021
(1)	(2)	(3)	(4)	(5)	(6)	(7)
Panyipatan	...	...	...	...	...	...
Takisung	...	...	...	...	...	...
Kurau	...	...	...	...	...	...
Bumi Makmur	...	...	...	...	...	...
Bati-Bati	...	...	...	...	...	...
Tambang Ulang	...	...	...	...	...	...
Pelaihari	...	...	...	...	...	...
Bajuin	...	...	...	...	...	...
Batu Ampar	...	...	...	...	...	...
Jorong	...	...	...	...	...	...
Kintap	...	...	...	...	...	...
<b>Tanah Laut</b>	<b>56 886</b>	<b>59 964</b>	<b>4 339,1</b>	<b>4 581,1</b>	<b>61 225,1</b>	<b>64 545,1</b>

Sumber/Source: Dinas Ketahanan Pangan dan Perikanan Kabupaten Tanah Laut/ Food Security and Fishery Service of Tanah Laut Regency

**Tabel**  
**Table** 5.5.2

**Produksi dan Nilai Produksi Perikanan Tangkap Menurut Kecamatan dan Jenis Penangkapan, 2020-2021**  
*Production and Production Value of Fish Capture by Subdistrict and Type of Captures, 2020-2021*

Kecamatan Subdistrict	2020			
	Perikanan Tangkap di Laut <i>Marine Capture Fisheries</i>		Perikanan Perairan Umum Daratan <i>Inland Open Water Capture Fisheries</i>	
	Volume Volume (Ton)	Nilai Value (000 Rp)	Volume Volume (Ton)	Nilai Value (000 Rp)
(1)	(2)	(3)	(4)	(5)
Panyipatan	...	...	...	...
Takisung	...	...	...	...
Kurau	...	...	...	...
Bumi Makmur	...	...	...	...
Bati-Bati	...	...	...	...
Tambang Ulang	...	...	...	...
Pelaihari	...	...	...	...
Bajuin	...	...	...	...
Batu Ampar	...	...	...	...
Jorong	...	...	...	...
Kintap	...	...	...	...
<b>Tanah Laut</b>	<b>56 886</b>	<b>2 362 669 000</b>	<b>4 339,1</b>	<b>85 296 800</b>

Lanjutan Tabel/Continued Table 5.5.2

Kecamatan Subdistrict	2020	
	Perikanan Tangkap/ Jumlah Fish Capture/ Total	
	Volume Volume (Ton)	Nilai Value (000 Rp)
(1)	(6)	(7)
Panyipatan	...	...
Takisung	...	...
Kurau	...	...
Bumi Makmur	...	...
Bati-Bati	...	...
Tambang Ulang	...	...
Pelaihari	...	...
Bajuin	...	...
Batu Ampar	...	...
Jorong	...	...
Kintap	...	...
<b>Tanah Laut</b>	<b>61 225,1</b>	<b>2 447 965 800</b>

Lanjutan Tabel/*Continued Table 5.5.2*

Kecamatan Subdistrict	2021			
	Perikanan Tangkap di Laut <i>Marine Capture Fisheries</i>		Perikanan Perairan Umum Daratan <i>Inland Open Water Capture Fisheries</i>	
	Volume <i>Volume</i> (Ton)	Nilai <i>Value</i> (000 Rp)	Volume <i>Volume</i> (Ton)	Nilai <i>Value</i> (000 Rp)
(1)	(8)	(9)	(10)	(11)
Panyipatan	...	...	...	...
Takisung	...	...	...	...
Kurau	...	...	...	...
Bumi Makmur	...	...	...	...
Bati-Bati	...	...	...	...
Tambang Ulang	...	...	...	...
Pelaihari	...	...	...	...
Bajuin	...	...	...	...
Batu Ampar	...	...	...	...
Jorong	...	...	...	...
Kintap	...	...	...	...
<b>Tanah Laut</b>	<b>59 964</b>	<b>2 552 314 500</b>	<b>4 581,1</b>	<b>129 375 000</b>

Lanjutan Tabel/*Continued Table 5.5.2*

2021		
Kecamatan Subdistrict	Perikanan Tangkap/ Jumlah Fish Capture/ Total	
	Volume Volume (Ton)	Nilai Value (000 Rp)
(1)	(12)	(13)
Panyipatan	...	...
Takisung	...	...
Kurau	...	...
Bumi Makmur	...	...
Bati-Bati	...	...
Tambang Ulang	...	...
Pelaihari	...	...
Bajuin	...	...
Batu Ampar	...	...
Jorong	...	...
Kintap	...	...
<b>Tanah Laut</b>	<b>64 545,1</b>	<b>2 681 689 500</b>

Sumber/*Source*: Dinas Ketahanan Pangan dan Perikanan Kabupaten Tanah Laut/ Food Security and Fishery Service of Tanah Laut Regency

**Tabel**  
**Table** 5.5.3**Produksi Perikanan Budidaya Menurut Kecamatan dan Jenis Kegiatan (Ton), 2020-2021**  
**Production of Aquaculture by Subdistrict and Type of Activity (Ton), 2020-2021**

Kecamatan Subdistrict	2020			
	Jaring Apung Laut Marine Floating Net		Jaring Apung Tawar Freshwater Floating Net	
	Volume Volume (Ton)	Nilai Value (000 Rp)	Volume Volume (Ton)	Nilai Value (000 Rp)
(1)	(2)	(3)	(4)	(5)
Panyipatan	...	...	-	-
Takisung	...	...	-	-
Kurau	...	...	-	-
Bumi Makmur	...	...	-	-
Bati-Bati	...	...	-	-
Tambang Ulang	...	...	-	-
Pelaihari	...	...	33,55	966 646
Bajuin	...	...	-	-
Batu Ampar	...	...	-	-
Jorong	...	...	-	-
Kintap	...	...	-	-
<b>Tanah Laut</b>	-	-	<b>33,55</b>	<b>966 646</b>



Lanjutan Tabel/Continued Table 5.5.3

Kecamatan Subdistrict	2020			
	Jaring Tancap Tawar Freshwater Pen Culture		Karamba Cage	
	Volume Volume (Ton)	Nilai Value (000 Rp)	Volume Volume (Ton)	Nilai Value (000 Rp)
(1)	(6)	(7)	(8)	(9)
Panyipatan	...	...	-	-
Takisung	...	...	-	-
Kurau	...	...	-	-
Bumi Makmur	...	...	-	-
Bati-Bati	...	...	33,42	971 487
Tambang Ulang	...	...	-	-
Pelaihari	...	...	-	-
Bajuin	...	...	-	-
Batu Ampar	...	...	-	-
Jorong	...	...	-	-
Kintap	...	...	-	-
<b>Tanah Laut</b>	-	-	<b>33,42</b>	<b>971 487</b>

Lanjutan Tabel/Continued Table 5.5.3

Kecamatan Subdistrict	2020			
	Kolam Air Deras Running Freshwater Pond		Kolam Air Tenang Quiet Freshwater Pond	
	Volume Volume (Ton)	Nilai Value (000 Rp)	Volume Volume (Ton)	Nilai Value (000 Rp)
(1)	(10)	(11)	(12)	(13)
Panyipatan	...	...	22,23	395 808
Takisung	...	...	25,43	453 775
Kurau	...	...	25,22	448 244
Bumi Makmur	...	...	26,13	464 730
Bati-Bati	...	...	36,18	644 299
Tambang Ulang	...	...	10,37	184 050
Pelaihari	...	...	51,68	920 304
Bajuin	...	...	4,31	78 234
Batu Ampar	...	...	41,34	736 242
Jorong	...	...	16,02	285 230
Kintap	...	...	5,17	92 119
<b>Tanah Laut</b>	-	-	<b>264,08</b>	<b>4 703 041</b>

Lanjutan Tabel/Continued Table 5.5.3

Kecamatan Subdistrict	2020			
	Laut Lainnya Other Marine Culture		Minapadi Sawah Rice Fish	
	Volume Volume (Ton)	Nilai Value (000 Rp)	Volume Volume (Ton)	Nilai Value (000 Rp)
(1)	(14)	(15)	(16)	(17)
Panyipatan	...	...	...	...
Takisung	...	...	...	...
Kurau	...	...	...	...
Bumi Makmur	...	...	...	...
Bati-Bati	...	...	...	...
Tambang Ulang	...	...	...	...
Pelaihari	...	...	...	...
Bajuin	...	...	...	...
Batu Ampar	...	...	...	...
Jorong	...	...	...	...
Kintap	...	...	...	...
<b>Tanah Laut</b>	-	-	-	-

Lanjutan Tabel/*Continued Table 5.5.3*

Kecamatan Subdistrict	2020			
	Rumput Laut Sea Weed		Tambak Intensif Intensive Brackishwater Pond	
	Volume Volume (Ton)	Nilai Value (000 Rp)	Volume Volume (Ton)	Nilai Value (000 Rp)
(1)	(18)	(19)	(20)	(21)
Panyipatan	...	...	...	...
Takisung	...	...	...	...
Kurau	...	...	...	...
Bumi Makmur	...	...	...	...
Bati-Bati	...	...	...	...
Tambang Ulang	...	...	...	...
Pelaihari	...	...	...	...
Bajuin	...	...	...	...
Batu Ampar	...	...	...	...
Jorong	...	...	...	...
Kintap	...	...	...	...
<b>Tanah Laut</b>	-	-	-	-

Lanjutan Tabel/Continued Table 5.5.3

Kecamatan Subdistrict	2020			
	Tambak Sederhana Traditional Brackishwater Pond		Tambak Semi Intensif/Semi Intensive Brackishwater Pond	
	Volume Volume (Ton)	Nilai Value (000 Rp)	Volume Volume (Ton)	Nilai Value (000 Rp)
(1)	(22)	(23)	(24)	(25)
Panyipatan	-	-	...	...
Takisung	-	-	...	...
Kurau	181,28	5 833 668	...	...
Bumi Makmur	458,04	14 864 351	...	...
Bati-Bati	-	-	...	...
Tambang Ulang	-	-	...	...
Pelaihari	-	-	...	...
Bajuin	-	-	...	...
Batu Ampar	-	-	...	...
Jorong	-	-	...	...
Kintap	381,72	12 386 805	...	...
<b>Tanah Laut</b>	<b>1 021,1</b>	<b>33 134 826</b>	-	-

Lanjutan Tabel/*Continued Table 5.5.3*

Kecamatan Subdistrict	2020	
	Jumlah Total	
	Volume Volume (Ton)	Nilai Value (000 Rp)
(1)	(26)	(27)
Panyipatan	22,23	395 808
Takisung	25,43	453 775
Kurau	206,5	6 331 913
Bumi Makmur	484,17	15 329 082
Bati-Bati	69,6	1 615 787
Tambang Ulang	10,37	184 050
Pelaihari	85,23	1 886 951
Bajuin	4,31	78 234
Batu Ampar	41,34	736 242
Jorong	16,02	285 230
Kintap	386,95	12 478 925
<b>Tanah Laut</b>	<b>1 352,15</b>	<b>39 776 002</b>

Lanjutan Tabel/Continued Table 5.5.3

Kecamatan Subdistrict	2021			
	Jaring Apung Laut Marine Floating Net		Jaring Apung Tawar Freshwater Floating Net	
	Volume Volume (Ton)	Nilai Value (000 Rp)	Volume Volume (Ton)	Nilai Value (000 Rp)
(1)	(28)	(29)	(30)	(31)
Panyipatan	-	-	-	-
Takisung	-	-	-	-
Kurau	-	-	-	-
Bumi Makmur	-	-	-	-
Bati-Bati	-	-	-	-
Tambang Ulang	-	-	-	-
Pelaihari	-	-	34,55	967 400
Bajuin	-	-	-	-
Batu Ampar	-	-	-	-
Jorong	-	-	-	-
Kintap	-	-	-	-
<b>Tanah Laut</b>	-	-	<b>34,55</b>	<b>967 400</b>

Lanjutan Tabel/Continued Table 5.5.3

Kecamatan Subdistrict	2021			
	Jaring Tancap Tawar Freshwater Pen Culture		Karamba Cage	
	Volume Volume (Ton)	Nilai Value (000 Rp)	Volume Volume (Ton)	Nilai Value (000 Rp)
(1)	(32)	(33)	(34)	(35)
Panyipatan	-	-	-	-
Takisung	-	-	-	-
Kurau	-	-	-	-
Bumi Makmur	-	-	-	-
Bati-Bati	-	-	34,38	999 394
Tambang Ulang	-	-	-	-
Pelaihari	-	-	-	-
Bajuin	-	-	-	-
Batu Ampar	-	-	-	-
Jorong	-	-	-	-
Kintap	-	-	-	-
<b>Tanah Laut</b>	-	-	<b>34,38</b>	<b>999 394</b>



Lanjutan Tabel/Continued Table 5.5.3

Kecamatan Subdistrict	2021			
	Kolam Air Deras Running Freshwater Pond		Kolam Air Tenang Quiet Freshwater Pond	
	Volume Volume (Ton)	Nilai Value (000 Rp)	Volume Volume (Ton)	Nilai Value (000 Rp)
(1)	(36)	(37)	(38)	(39)
Panyipatan	-	-	22,72	404 533
Takisung	-	-	26,26	468 586
Kurau	-	-	26,03	462 641
Bumi Makmur	-	-	26,27	467 220
Bati-Bati	-	-	37,31	664 423
Tambang Ulang	-	-	10,77	191 149
Pelaihari	-	-	53,95	960 728
Bajuin	-	-	4,58	83 135
Batu Ampar	-	-	42,62	759 038
Jorong	-	-	16,55	294 666
Kintap	-	-	5,33	94 970
<b>Tanah Laut</b>	<b>-</b>	<b>-</b>	<b>272,39</b>	<b>4 851 093</b>

Lanjutan Tabel/Continued Table 5.5.3

Kecamatan Subdistrict	2021			
	Laut Lainnya Other Marine Culture		Minapadi Sawah Rice Fish	
	Volume Volume (Ton)	Nilai Value (000 Rp)	Volume Volume (Ton)	Nilai Value (000 Rp)
(1)	(40)	(41)	(42)	(43)
Panyipatan	-	-	-	-
Takisung	-	-	-	-
Kurau	-	-	-	-
Bumi Makmur	-	-	-	-
Bati-Bati	-	-	-	-
Tambang Ulang	-	-	-	-
Pelaihari	-	-	-	-
Bajuin	-	-	-	-
Batu Ampar	-	-	-	-
Jorong	-	-	-	-
Kintap	-	-	-	-
<b>Tanah Laut</b>	-	-	-	-

Lanjutan Tabel/Continued Table 5.5.3

Kecamatan Subdistrict	2021			
	Rumput Laut Sea Weed		Tambak Intensif Intensive Brackishwater Pond	
	Volume Volume (Ton)	Nilai Value (000 Rp)	Volume Volume (Ton)	Nilai Value (000 Rp)
(1)	(44)	(45)	(46)	(47)
Panyipatan	-	-	-	-
Takisung	-	-	-	-
Kurau	-	-	-	-
Bumi Makmur	-	-	-	-
Bati-Bati	-	-	-	-
Tambang Ulang	-	-	-	-
Pelaihari	-	-	-	-
Bajuin	-	-	-	-
Batu Ampar	-	-	-	-
Jorong	-	-	-	-
Kintap	-	-	-	-
<b>Tanah Laut</b>	-	-	-	-

Lanjutan Tabel/*Continued Table 5.5.3*

Kecamatan Subdistrict	2021			
	Tambak Sederhana <i>Traditional Brackishwater Pond</i>		Tambak Semi Intensif/Semi <i>Intensive Brackishwater Pond</i>	
	Volume <i>Volume</i> (Ton)	Nilai <i>Value</i> (000 Rp)	Volume <i>Volume</i> (Ton)	Nilai <i>Value</i> (000 Rp)
(1)	(48)	(49)	(50)	(51)
Panyipatan	-	-	-	-
Takisung	-	-	-	-
Kurau	185,42	6 018 037	-	-
Bumi Makmur	469,82	15 246 637	-	-
Bati-Bati	-	-	-	-
Tambang Ulang	-	-	-	-
Pelaihari	-	-	-	-
Bajuin	-	-	-	-
Batu Ampar	-	-	-	-
Jorong	-	-	-	-
Kintap	390,23	12 660 965	-	-
<b>Tanah Laut</b>	<b>1 045,47</b>	<b>33 925 639</b>	-	-

Lanjutan Tabel/*Continued Table 5.5.3*

Kecamatan Subdistrict	2021	
	Volume Volume (Ton)	Jumlah Total Nilai Value (000 Rp)
(1)	(52)	(53)
Panyipatan	22,72	404 533
Takisung	26,26	468 586
Kurau	211,45	6 480 678
Bumi Makmur	496,09	15 713 857
Bati-Bati	71,69	1 663 817
Tambang Ulang	10,77	191 149
Pelaihari	88,50	1 928 128
Bajuin	4,58	83 135
Batu Ampar	42,62	759 038
Jorong	16,55	294 666
Kintap	395,56	12 755 935
<b>Tanah Laut</b>	<b>1 386,79</b>	<b>40 743 527</b>

Sumber/*Source*: Dinas Ketahanan Pangan dan Perikanan Kabupaten Tanah Laut/ Food Security and Fishery Service of Tanah Laut Regency

**Tabel**  
**Table** 5.5.4

**Jumlah Rumah Tangga Perikanan Budidaya Menurut Kecamatan dan Jenis Budidaya di Kabupaten Tanah Laut, 2021**  
*Number of Aquaculture Households by Subdistrict and Type of Aquaculture in Tanah Laut Regency, 2021*

Kecamatan Subdistrict	Budidaya Laut Marine Culture	Tambak Brackish Water Pond	Kolam Fresh Water Pond	Keramba Cage	Jaring Apung Floating Cage Net	Sawah Paddy Field	Jumlah Total
(1)	(2)	(3)	(4)	(5)	(6)	(7)	(8)
Panyipatan	-		43	-	-	-	43
Takisung	-		70	-	-	-	70
Kurau	-	21	55	-	-	-	76
Bumi Makmur	-	26	55	-	-	-	81
Bati-Bati	-		70	13	-	-	83
Tambang Ulang	-		4	-	-	-	4
Pelaihari	-		100	-	31	-	131
Bajuin	-		30	-	-	-	30
Batu Ampar	-		43	-	-	-	43
Jorong	-		31	-	-	-	31
Kintap	-	60	10	-	-	-	70
<b>Tanah Laut</b>	<b>-</b>	<b>107</b>	<b>511</b>	<b>13</b>	<b>31</b>	<b>-</b>	<b>662</b>

Sumber/Source: Dinas Ketahanan Pangan dan Perikanan Kabupaten Tanah Laut/ Food Security and Fishery Service of Tanah Laut Regency

**Tabel 5.5.5** **Produksi Perikanan Budidaya Menurut Kecamatan dan Subsektor di Kabupaten Tanah Laut (ton), 2021**  
**Production of Fish Capture by Subdistrict and Subsector in Tanah Laut Regency (ton), 2021**

Kecamatan Subdistrict	Budidaya Laut Marine Culture	Tambak Brackish Water Pond	Kolam Fresh Water Pond	Keramba Cage	Jaring Apung Floating Cage Net	Sawah Paddy Field	Jumlah Total
(1)	(2)	(3)	(4)	(5)	(6)	(7)	(8)
Panyipatan	-	-	22,72	-	-	-	22,72
Takisung	-	-	26,26	-	-	-	26,26
Kurau	-	185,42	26,03	-	-	-	211,45
Bumi Makmur	-	469,82	26,27	-	-	-	496,09
Bati-Bati	-	-	37,31	34,38	-	-	71,69
Tambang Ulang	-	-	10,77	-	-	-	10,77
Pelaihari	-	-	53,95	-	34,55	-	88,5
Bajuin	-	-	4,58	-	-	-	4,58
Batu Ampar	-	-	42,62	-	-	-	42,62
Jorong	-	-	16,55	-	-	-	16,55
Kintap	-	390,23	5,33	-	-	-	395,56
<b>Tanah Laut</b>	<b>-</b>	<b>1 045,47</b>	<b>272,39</b>	<b>34,38</b>	<b>34,55</b>	<b>-</b>	<b>1 386,79</b>

Sumber/Source: Dinas Ketahanan Pangan dan Perikanan Kabupaten Tanah Laut/ Food Security and Fishery Service of Tanah Laut Regency

**Tabel**  
**Table** 5.5.6

**Jumlah Petani, Luas, Produksi dan Nilai Produksi  
Budidaya Perikanan Menurut Triwulan di Kabupaten  
Tanah Laut, 2021**  
*Number of Fishing Farmers, Area, Production and  
Production Value of Fishing Cultured by Trimester at Tanah  
Laut Regency, 2021*

Jenis Budidaya Type of Cultivation	Triwulan Trimester			
	I	II	III	IV
(1)	(2)	(3)	(4)	(5)
<b>Tambak / Fish Pond</b>				
Jumlah RTP	107	107	107	107
Luas Area (m2)	6 511 000	6 511 000	6 511 000	6 511 000
Produksi (ton)	319,729	361,850	218,950	28,583
Nilai Produksi (ribu rupiah)	10 375 235	11 742 079	7 104 954	927 526 431
<b>Kolam / Pond</b>				
Jumlah RTP	160	160	160	160
Luas Area (m2)	42 889	42 889	42 889	42 889
Produksi (ton)	156,182	132,610	19,740	17,192
Nilai Produksi (ribu rupiah)	2 781 477	2 361 678	351 548	306 150
<b>Karamba / Cages</b>				
Jumlah RTP	13	13	13	13
Luas Area (m2)	530	530	530	530
Produksi (ton)	5,610	5,430	11,585	10,780
Nilai Produksi (ribu rupiah)	163 068	157 836	336 757	313 371
<b>Jaring Apung / Floating Net</b>				
Jumlah RTP	31	31	31	31
Luas Area (m2)	7 046	7 046	7 046	7 046
Produksi (ton)	11,230	12,370	5,520	5,440
Nilai Produksi (ribu rupiah)	314 450	346 371	154 563	152 323
<b>Jumlah/Total</b>				
Jumlah RTP	311	311	311	311
Luas Area (m2)	6 561 465	6 561 465	6 561 465	6 561 465
Produksi (ton)	492,751	512,260	255,795	61,995
Nilai Produksi (ribu rupiah)	13 637 913	14 550 456	8 050 225	1 927 422

Sumber/Source: Dinas Ketahanan Pangan dan Perikanan Kabupaten Tanah Laut/ Food Security and Fishery Service of Tanah Laut Regency



**Tabel 5.5.7** **Produksi Perikanan Menurut Jenis Ikan dan Jenis Budidaya (Ton) di Kabupaten Tanah Laut, 2021**  
**Fish Production by Fish Species and Type of Cultivation (Ton) in Tanah Laut Regency, 2021**

Jenis Ikan <i>Fish Kinds</i>	Tambak Brackish <i>Water Pond</i>	Kolam <i>Fresh Water Pond</i>	Keramba <i>Cage</i>	Jaring Apung <i>Floating Cage Net</i>
(1)	(2)	(3)	(4)	(5)
Ikan Bandeng	826,6	-	-	-
Udang Windu	218,9	-	-	-
Udang Putih	-	-	-	-
Ikan Mas	-	21,08	15,6	-
Nila	-	28,9	18,6	18,6
Lele	-	130,9	-	-
Patin	-	74,5	-	-
Lainnya	-	16,9	-	-
<b>Jumlah/Total</b>	<b>1 045,5</b>	<b>272,28</b>	<b>34,2</b>	<b>18,6</b>

Sumber/Source: Dinas Ketahanan Pangan dan Perikanan Kabupaten Tanah Laut/ Food Security and Fishery Service of Tanah Laut Regency

**Tabel**  
**Table 5.5.8****Nilai Produksi Perikanan Menurut Jenis Ikan dan Jenis Budidaya (rupiah) di Kabupaten Tanah Laut, 2021**  
**Fish Production by Fish Species and Type of Cultivation (rupiahs) in Tanah Laut Regency, 2021**

<b>Jenis Ikan</b> <i>Fish Kinds</i>	<b>Tambak Brackish</b> <i>Water Pond</i>	<b>Kolam</b> <i>Fresh Water Pond</i>	<b>Keramba</b> <i>Cage</i>	<b>Jaring Apung</b> <i>Floating Cage Net</i>
(1)	(2)	(3)	(4)	(5)
Ikan Bandeng	12 399 000 000	-	-	-
Udang Windu	21 890 000 000	-	-	-
Udang Putih	-	-	-	-
Ikan Mas	-	632 430 000	458 250 000	-
Nila	-	868 500 000	560 370 000	1 036 440 000
Lele	-	2 094 816 000	-	-
Patin	-	1 117 680 000	-	-
Lainnya	-	522 257 000	-	-
<b>Jumlah/Total</b>	<b>34 289 000 000</b>	<b>5 235 683 000</b>	<b>1 018 620 000</b>	<b>1 036 440 000</b>

Sumber/Source: Dinas Ketahanan Pangan dan Perikanan Kabupaten Tanah Laut/ Food Security and Fishery Service of Tanah Laut Regency

**Tabel** 5.5.9 **Jumlah dan Nilai Produksi Penangkapan Ikan Laut Menurut Jenisnya di Kabupaten Tanah Laut, 2021**  
**Table** 5.5.9 **Production and Production Value of Marine Fisheries by Kind of Fish in Tanah Laut Regency, 2021**

Jenis Ikan <i>Kind of Fish</i>	Produksi <i>Production (Ton)</i>	Nilai Produksi <i>Value of Production (000 Rp.)</i>
(1)	(2)	(3)
Peperek	2 635	18 445 000
Mayung	5 818	116 360 000
Geret-geret	-	-
Bambangan	858	42 900 000
Kakap Putih	1 624	56 840 000
Gulamah	2 812	42 180 000
C u c u t	-	-
P a r i	2 695	29 950 000
Bawal Hitam	-	-
Bawal Putih	1 855	55 650 000
Selar	2 633	26 330 000
Belanak	52	936 000
Kuro / Senangin	186	6 510 000
T e r i	688	8 256 000
Tembang	78	624 000
Golak-golak / Perang	-	-
Tenggiri Papan	2 358	176 850 000
Tongkol	2 532	63 300 000
Tenggiri	2 722	272 000 000
Udang Windu	2 640	343 200 000
Udang Putih	5 892	353 520 000
Udang lain	9 035	451 750 000
Sotong	27	405 000
Cumi-cumi	2 917	72 925 000
Kembung	788	19 700 000
Ikan lain	5 457	68 212 500
Ikan Sebelah	17	221 000
Rajungan	3 645	328 050 000
Ikan Layur	-	-
<b>Jumlah/Total</b>	<b>59 964</b>	<b>2 555 114 500</b>

Sumber/Source: Dinas Ketahanan Pangan dan Perikanan Kabupaten Tanah Laut/ Food Security and Fishery Service of Tanah Laut Regency

**Tabel**  
**Table** 5.5.10

**Jumlah dan Nilai Produksi Penangkapan Ikan Umum  
Menurut Jenisnya di Kabupaten Tanah Laut, 2021**  
*Production and Production Value of Inland Fisheries by Kind  
of Fish in Tanah Laut Regency, 2021*

Jenis Ikan <i>Kind of Fish</i>	Produksi <i>Production (Ton)</i>	Nilai Produksi <i>Value of Production (000 Rp.)</i>
(1)	(2)	(3)
Betok / Papuyu	759	30 360 000
Baung	324	6 480 000
Sepat Rawa	561	6 732 000
Sepat Siam	592	8 880 000
Gabus	735	36 750 000
Lele	72	1 440 000
Tawes	396,6	3 966 000
Ikan Lainnya	350	2 800 000
Udang Galah	494,6	24 730 000
Udang Lainnya	178	4 450 000
Lais	37,1	742 000
Patin Jambal	81,8	2 045 600
<b>Jumlah/Total</b>	<b>4 581,1</b>	<b>129 375 600</b>

Sumber/Source: Dinas Ketahanan Pangan dan Perikanan Kabupaten Tanah Laut/ Food Security and Fishery Service of Tanah Laut Regency

**5.6 KEHUTANAN  
FORESTRY**

**Tabel 5.6.1 Luas Kawasan Hutan Menurut Jenis dan Fungsi dan Perairan di Kabupaten Tanah Laut (hektar), 2021**  
*Forest Area by Kind and Function and Inland Water in Tanah Laut Regency (hectare), 2021*

Jenis Hutan <i>Kind of Forest</i>	Luas Area (Ha)
(1)	(2)
<b>KAWASAN HUTAN LINDUNG</b> <i>Protected Forest Area</i>	<b>13 849,98</b>
<b>KAWASAN HUTAN PRODUKSI</b> <i>Production Forest Area</i>	<b>85 802,01</b>
1. Hutan Produksi Terbatas <i>Limited Production Forest</i>	5 235,87
2. Hutan Produksi Tetap <i>Non Convertible Forest</i>	70 741,09
3. Hutan Konversi <i>Conversion Forest</i>	9 825,05
<b>KAWASAN HUTAN KONSERVASI</b> <i>Conservation Forest Area</i>	<b>27 449,74</b>
1. Hutan Suaka Margasatwa	6 654,96
2. Taman Wisata Alam (TWA)	1 346,98
3. Taman Hutan Raya (Tahura)	15 874,25
4. Kawasan Suaka Alam/Kawasan Pelestarian Alam	3 573,55
<b>Air</b>	<b>45,56</b>
<b>Jumlah/Total</b>	<b>127 147,29</b>

Catatan/Note: Keputusan Menteri Lingkungan Hidup dan Kehutanan Nomor: SK.8110/MENLHKPKTL/KUH/PLA.2/11/2019 tanggal 23 November 2019 tentang Peta Perkembangan Pengukuhan Kawasan Hutan Provinsi Kalimantan Selatan.

Sumber/Source: Dinas Kehutanan Provinsi Kalimantan Selatan/Forestry Service of Kalimantan Selatan Province

**Tabel**  
**Table** 5.6.2

**Luas Kawasan Hutan Menurut Klasifikasi Lahan Kritis di  
Kabupaten Tanah Laut (hektar), 2021**  
*Forest Area by Classification of Critical Land in Tanah Laut  
Regency (hectare), 2021*

<b>Jenis Hutan</b> <i>Kind of Forest</i>	<b>Agak Kritis</b>	<b>Kritis</b>	<b>Potensial Kritis</b>	<b>Sangat Kritis</b>	<b>Tidak Kritis</b>	<b>Jumlah/ Total</b>
(1)	(2)	(3)	(4)	(5)	(6)	(7)
Hutan Lindung	2 459,28	4 719,88	1 116,84	5 053,28	500,71	13 849,98
Hutan Produksi	6 516,21	16 653,73	31 768,56	2 818,04	12 984,56	70 741,09
Hutan Produksi Konversi	227,50	3 795,89	2 433,78	984,55	2 383,34	9 825,05
Hutan Produksi Terbatas	0,23	2 146,67	2 166,75	582,32	339,91	5 235,87
Kawasan Suaka Alam/ Kawasan Pelestarian Alam	1 925,69	652,38	227,56	386,20	381,73	3 573,55
Hutan Suaka Margasatwa	-	-	5 958,32	-	696,63	6 654,96
Taman Hutan Raya (Tahura)	13 807,54	109,82	530,05	21,25	1 405,59	15 874,25
Taman Wisata Alam	-	-	1 346,98	-	-	1 346,98
<b>Jumlah/Total</b>	<b>24 936,44</b>	<b>28 078,36</b>	<b>45 548,84</b>	<b>9 845,63</b>	<b>18 692,46</b>	<b>127 101,73</b>

Catatan/Note: Keputusan Menteri Lingkungan Hidup dan Kehutanan Nomor: SK.8110/MENLHKPKTL/KUH/PLA.2/11/2019 tanggal 23 November 2019 tentang Peta Perkembangan Pengukuhan Kawasan Hutan Provinsi Kalimantan Selatan.

Sumber/Source: Dinas Kehutanan Provinsi Kalimantan Selatan/Forestry Service of Kalimantan Selatan Province

**Tabel**  
**Table** 5.6.3

**Luas Kawasan Hutan Menurut Fungsi Hutan dan Kecamatan di Kabupaten Tanah Laut (hektar), 2021**  
**Forest Area by Function and Subdistrict in Tanah Laut Regency (hectare), 2021**

Kecamatan	Hutan Lindung	Hutan Produksi	Hutan Produksi Konversi	Hutan Produksi Terbatas	KSA/ KPA	Suaka Margasatwa	Tahura	Taman Wisata Alam	Jumlah/ Total
(1)	(2)	(4)	(5)	(6)	(7)	(8)	(9)	(10)	(11)
Panyipatan	2 656,75	15 726,94	-	-	0,79	3 063,54	-	1346,98	22 795,01
Takisung	94,34	-	-	-	-	-	-	-	94,34
Kurau	171,62	-	-	-	-	-	-	-	171,62
Bumi Makmur	-	-	-	-	-	-	-	-	-
Bati-Bati	226,85	-	-	-	-	-	-	-	226,85
Tambang Ulang	2 151,33	4,06	-	-	-	-	-	-	2 155,39
Pelaihari	3 431,15	-	-	-	-	-	-	-	3 431,15
Bajuin	3 953,86	1 436,81	1 166,63	6,42	3 049,84	-	473,28	-	10 086,84
Batu Ampar	1 164,08	6 772,81	1 521,73	-	3,26	-	6 506,55	-	15 968,44
Jorong	-	31 554,53	2 655,95	-	510,29	3 591,41	1 555,70	-	39 867,88
Kintap	-	15 245,93	4 480,74	5 229,45	9,37	-	7 338,72	-	32 304,21
<b>Tanah Laut</b>	<b>13 849,98</b>	<b>70 741,09</b>	<b>9 825,05</b>	<b>5 235,87</b>	<b>3 573,55</b>	<b>6 654,96</b>	<b>15 874,25</b>	<b>1 346,98</b>	<b>127 101,73</b>

Catatan/Note: Keputusan Menteri Lingkungan Hidup dan Kehutanan Nomor: SK.8110/MENLHKPKTL/KUH/PLA.2/11/2019 tanggal 23 November 2019 tentang Peta Perkembangan Pengukuhan Kawasan Hutan Provinsi Kalimantan Selatan.

Sumber/Source: Dinas Kehutanan Provinsi Kalimantan Selatan/Forestry Service of Kalimantan Selatan Province

**Tabel**  
**Table** 5.6.4

**Produksi Kayu Hutan Menurut Jenis Produksi (m3) di  
Kabupaten Tanah Laut, 2012-2021**  
*Timber Production by Type of Product (m3) in Tanah Laut  
Regency, 2012-2021*

Tahun Year	Kayu Bulat Logs	Kayu Gergajian Sawn Timber	Kayu Lapis Plywood
(1)	(2)	(3)	(4)
2012	4 943,47	908,74	-
2013	236 671,88	1 556,49	-
2014	28 941,99	2 156,29	-
2015	7 751,62	3 660,76	-
2016	118 917,2	951,52	2 117,41
2017	-	...	-
2018	-	1 229,82	-
2019	-	1 095,02	-
2020	-	1 511,93	816,23
2021	-	1 511,93	816,23

Catatan/Note: IUPHHK-HTI PT. Hutan Rindang Banua Site Pelaihari (Tanah Laut) tidak ada target dan realisasi produksi Kayu Bulat mulai tahun 2018 s.d. 2021/ There is no target and realization of Logs production since 2018

Sumber/Source: Kementerian Lingkungan Hidup dan Kehutanan/Ministry of Environment and Forestry  
Balai Pengelolaan Hutan Produksi Wilayah IX Banjarbaru





06

**PERTAMBANGAN DAN ENERGI**  
***MINING AND ENERGY***



Produksi Listrik  
**231 523 585 KWh**

Jumlah Air yang disalurkan  
**1 362 853 m<sup>3</sup>**





**PENJELASAN TEKNIS**

1. Pelanggan adalah individu atau kelompok, baik rumah tangga, perusahaan atau institusi non profit yang membeli air bersih dari perusahaan air bersih.
2. Air disalurkan adalah volume air bersih dari perusahaan air bersih.
3. Pengumpulan data industri besar dan sedang dilakukan melalui Survei Industri Besar dan Sedang yang dilaksanakan setiap tahun secara lengkap (sensus) sejak tahun 1975. Survei Industri Besar dan Sedang mencakup semua perusahaan industri yang mempunyai tenaga kerja 20 orang atau lebih dengan menggunakan kuesioner II A.
4. Klasifikasi industri yang digunakan dalam survei ini berdasar kepada Klasifikasi Baku Lapangan Usaha Indonesia (KBLI). KBLI adalah klasifikasi lapangan usaha yang berdasar kepada International Standard Industrial Classification of All Economic Activities (ISIC) revisi 4 yang telah disesuaikan dengan kondisi Indonesia.
5. Industri manufaktur adalah suatu kegiatan ekonomi yang melakukan kegiatan mengubah suatu barang dasar secara mekanis, kimia, atau dengan tangan sehingga menjadi barang jadi/setengah jadi, dan atau barang yang kurang nilainya

**TECHNICAL NOTES**

1. *Customers are individuals or groups, whether household, company or non-profit institutions that buy water supply from water supply establishment.*
2. *Distributed water is the volume of water supply from water supply establishment.*
3. *Data collection of large and medium scale manufacturing is conducted through The Large and Medium Manufacturing Establishment Survey that has been done annually for all industries (census) since 1975. Large and Medium Manufacturing Establishment Survey covers all manufactures/industries with 20 workers or more by questionnaire II A.*
4. *The industrial classification adopted in this survey refers to the Klasifikasi Baku Lapangan Usaha Indonesia (KBLI). KBLI is classification of economic activities based on the International Standard Industrial Classification of All Economic Activities (ISIC rev 4) that has been modified according to the local condition in Indonesia.*
5. *Manufacturing industry is defined as an economic activity processing basic goods mechanically, chemicals or manually into final or nintermediate goods. It is also defined as processing of lower value goods into higher value goods as final or intermediate products. The*

menjadi barang yang lebih tinggi nilainya, dan sifatnya lebih dekat kepada pemakai akhir. Termasuk dalam kegiatan ini adalah jasa industri dan pekerjaan perakitan.

6. Jasa industri adalah kegiatan industri yang melayani keperluan pihak lain. Pada kegiatan ini bahan baku disediakan oleh pihak lain sedangkan pihak pengolah hanya melakukan pengolahannya dengan mendapat imbalan sebagai balas jasa (upah maklon).
7. Perusahaan atau usaha industri adalah suatu unit (kesatuan) usaha yang melakukan kegiatan ekonomi, bertujuan menghasilkan barang atau jasa, terletak pada suatu bangunan atau lokasi tertentu, dan mempunyai catatan administrasi tersendiri mengenai produksi dan struktur biaya serta ada seorang atau lebih yang bertanggung jawab atas usaha tersebut.
8. Industri manufaktur dikelompokkan ke dalam 4 golongan berdasarkan banyaknya pekerja, yaitu: industri besar (100 orang pekerja atau lebih), industri sedang/menengah (20–99 orang pekerja), industri kecil (5–19 orang pekerja), dan industri mikro (1–4 orang pekerja).
9. Pelanggan adalah individu atau kelompok, baik rumah tangga, perusahaan atau institusi non profit yang membeli air bersih dari perusahaan air bersih.

*activities also include services for manufacturing and assembling.*

6. *Services for manufacturing is defined as a manufacturing activity which serving other manufacturing establishments. In this case, raw materials are supplied by others while the workers are paid as a compensation for processing raw materials.*
7. *A manufacturing establishment is defined as a production unit engaged in economic activity, producing goods or services, located in a building or in a certain location, keeping a business record concerning the production and cost structure, and having a person or more that are responsible to those activities.*
8. *Manufacturing industries are categorized into four groups, based on the number of employees: large scale manufacturing (100 employees or more), medium scale manufacturing (20–99 employees), small scale manufacturing (5–19 employees), an micro industry (1–4 employees).*
9. *Customers are individuals or groups, whether household, company or non-profit institutions that buy water supply from water supply establishment.*

10. Air disalurkan adalah volume air bersih dari perusahaan air bersih.
10. *Distributed water is the volume of water supply from water supply establishment.*

<https://tanahlautkab.bps.go.id>

**ULASAN**

Sebagian besar kebutuhan tenaga listrik di Tanah Laut dipenuhi oleh Perusahaan Umum Listrik Negara Wilayah VI Banjarmasin. Jumlah pelanggan listrik di Kabupaten Tanah Laut sebesar 85.016 pelanggan.

Berdasarkan data yang bersumber dari PDAM Kabupaten Tanah Laut, diketahui bahwa jumlah air yang disalurkan pada tahun 2021 adalah sebesar 1.521.580 m<sup>3</sup>. Jumlah pelanggan PDAM pada tahun 2021 adalah 11.125 pelanggan.

Sektor industri merupakan salah satu sektor andalan dalam menopang perekonomian di hampir setiap daerah. Berdasarkan data yang diperoleh dari Dinas Perindustrian dan Tenaga Kerja Kabupaten Tanah Laut, total seluruh perusahaan adalah 3.458 dengan perusahaan paling banyak bergerak di bidang makanan sejumlah 1.740 perusahaan. Karena banyaknya perusahaan yang bergerak di bidang makanan, maka perusahaan makanan menyerap tenaga kerja paling banyak yaitu sebesar 51 persen dari seluruh tenaga kerja yang diserap oleh perusahaan. Nilai produksi dari seluruh perusahaan pada tahun 2021 secara umum mengalami penurunan yang signifikan yaitu 22 persen.

**DESCRIPTION**

*Most electricity used in Tanah Laut Regency supplied by State Electricity Company (PLN) Region VI Banjarmasin. The number of electricity customers in Tanah Laut Regency is 85,016 customers.*

*Total distribute water on 2021 are 1,521,580 m<sup>3</sup>. Number of PDAM costumer in 2021 is 11,125 costumer.*

*Manufacturing sector is a leading sector to support regional economic in every region. Based on data from Industry and Labor Service of Tanah Laut Regency, the number of industrial companies based on industrial classification are 3,458, in which food companies takes up the most both with companies number and number of employee, 1,740 and 51 percent of all employee on industrial listed. Production value from all establishments at 2021 has decreased significantly about 22 percents than last year value.*

Berdasarkan data dari Dinas Pertambangan dan Energi pada tahun 2021, produksi batu bara turun sebesar 33,9 persen dari tahun 2020.

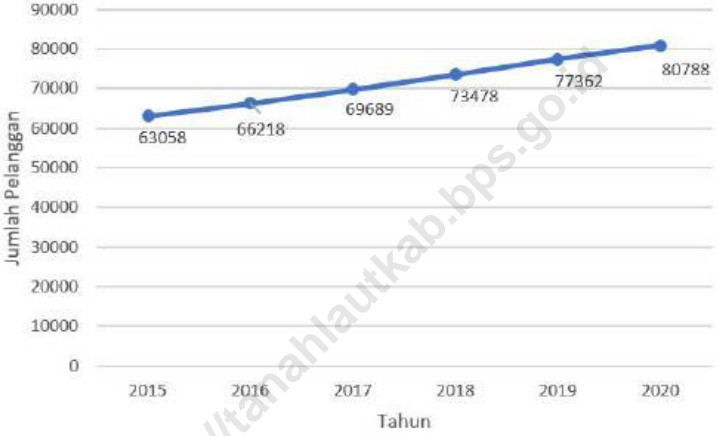
*Based on data from Mining and Energy Services on 2021, coal production decrease for 33,9 percent from 2020.*

<https://tanahlautkab.bps.go.id>



**Gambar**  
**Figures** 6.1

**Jumlah Pelanggan Listrik di Kabupaten Tanah Laut, 2016-2021**  
**Number of Electricity Customers in Tanah Laut Regency, 2016-2021**



Sumber/Source : PLN Ranting dan Subranting/PLN Branch

**Tabel**  
**Table** 6.1

**Daya Terpasang, Produksi, dan Distribusi Listrik PT. PLN (Persero) pada Cabang/Ranting PLN Menurut Kecamatan di Kabupaten Tanah Laut, 2021**  
***Installed Electricity Power, Production, and Distribution of PT. PLN (Persero) at PLN Branch by Subdistrict in Tanah Laut Regency, 2021***

Kecamatan Subdistrict	Daya Terpasang Installed Electricity Power (KW)	Produksi Listrik Electricity Production (KWh)	Listrik Terjual Electricity Sold (KWh)	Dipakai Sendiri Own Used (KWh)	Susut/ Hilang Shrinkage/ Lost (KWh)
(1)	(2)	(3)	(4)	(5)	(6)
Panyipatan	14 278 362	...	2 291 555	-	...
Takisung	16 499 051	...	2 647 957	-	...
Kurau	8 287 461	...	1 330 067	-	...
Bumi Makmur	8 056 930	...	1 293 069	-	...
Bati-Bati	14 971 415	...	2 402 785	-	...
Tambang Ulang	6 514 703	...	1 045 554	-	...
Pelaihari	36 266 397	...	5 820 448	-	...
Bajuin	8 281 625	...	1 329 130	-	...
Batu Ampar	10 887 506	...	1 747 352	-	...
Jorong	-	-	-	-	-
Kintap	-	-	-	-	-
<b>Tanah Laut</b>	<b>124 043 450</b>	<b>...</b>	<b>19 907 917</b>	<b>-</b>	<b>...</b>

Catatan/Note: Jorong dan Kintap di PLN Tanah Bumbu

Sumber/Source: PLN Ranting dan Subranting/PLN Branch

**Tabel**  
**Table 6.2****Jumlah Pelanggan Listrik Menurut Kecamatan di Kabupaten Tanah Laut, 2017–2021**  
**Number of Electricity Customers by Subdistrict in Tanah Laut Regency, 2017–2021**

Kecamatan Subdistrict	2017	2018	2019	2020	2021
(1)	(2)	(3)	(4)	(5)	(6)
Panyipatan	7 572	8 029	8 493	9 342	9786
Takisung	9 032	9 482	9 858	10 844	11308
Kurau	4 519	4 805	4 993	5 492	5680
Bumi Makmur	4 301	4 568	4 756	5 232	5522
Bati-Bati	4 674	8 190	8 593	9 452	10261
Tambang Ulang	3 070	3 370	3 773	4 150	4465
Pelaihari	1 960	20 617	21 568	23 500	24856
Bajuin	4 524	4 757	4 977	5 475	5676
Batu Ampar	6 031	6 344	6 637	7 301	7462
Jorong	-	-	-	-	-
Kintap	-	-	-	-	-
<b>Tanah Laut</b>	<b>45 683</b>	<b>70 162</b>	<b>73 648</b>	<b>80 788</b>	<b>85016</b>

Catatan/Note: Jorong dan Kintap di PLN Tanah Bumbu

Sumber/Source: PLN Ranting dan Subranting/PLN Branch

**Tabel**  
**Table 6.3****Jumlah Pelanggan dan Air yang Disalurkan Menurut Kecamatan di Kabupaten Tanah Laut, 2021**  
**Number of Customers and Distributed Water by Subdistrict in Tanah Laut Regency, 2021**

Kecamatan Subdistrict	Pelanggan Number of Customers	Air Disalurkan Distributed Water (m <sup>3</sup> )	Nilai Value (Rp)
(1)	(2)	(3)	(4)
Panyipatan	-	-	-
Takisung	221	11 027	48 652 393
Kurau	136	11 616	81 948 090
Bumi Makmur	1 262	31 176	253 402 702
Bati-Bati	801	120 932	662 531 532
Tambang Ulang	85	22 741	100 976 456
Pelaihari	6 759	949 887	5 152 349 149
Bajuin	-	-	-
Batu Ampar	204	21 759	73 965 000
Jorong	1 357	311 934	1 538 500 143
Kintap	300	40 508	216 057 849
<b>Tanah Laut</b>	<b>11 125</b>	<b>1 521 580</b>	<b>8 128 383 314</b>

Sumber/Source: PDAM Kabupaten Tanah Laut /PDAM of Tanah Laut Regency

**Tabel**  
**Table 6.4**

**Daya Terpasang, Produksi, dan Distribusi Listrik PT. PLN (Persero) pada Cabang/Ranting PLN di Kabupaten Tanah Laut, 2014-2021**  
***Installed Electricity Power, Production, and Distribution of PT. PLN (Persero) at PLN Branch in Tanah Laut Regency, 2014-2021***

Tahun Year	Daya Terpasang Installed Electricity Power (KW)	Produksi Listrik Electricity Production (KWh)	Listrik Terjual Electricity Sold (KWh)	Dipakai Sendiri Own Used (KWh)	Susut/ Hilang Shrinkage/ Lost (KWh)
(1)	(2)	(3)	(4)	(5)	(6)
2014	72 531 380	142 239 541	136 227 770	-	6 011 771
2015	77 182 100	171 882 396	150 863 892	-	21 018 504
2016	86 218 800	180 505 454	164 628 169	-	15 877 285
2017	95 053 800	195 716 108	176 755 685	-	18 960 423
2018	100 712 150	210 003 675	191 123 147	-	18 880 523
2019	107 199 150	224 734 800	206 426 400	-	18 308 400
2020	116 522 400	231 523 584	217 032 606	-	14 490 978
2021	124 043 450	242 366 298	225 857 473	-	16 069 488

Sumber/Source: PLN Ranting dan Subranting/PLN Branch

**Tabel** 6.5  
**Table****Jumlah Pelanggan Listrik Menurut Tipe KWH Meter di Kabupaten Tanah Laut, 2016-2021**  
**Number of Registered Electricity Costumers by Subdistrict in Tanah Laut Regency, 2016-2021**

<b>Tipe KWH Meter</b>	<b>2016</b>	<b>2017</b>	<b>2018</b>	<b>2019</b>	<b>2020</b>	<b>2021</b>
(1)	(2)	(3)	(4)	(5)	(6)	(7)
Prabayar	24 631	28 538	31 105	35 301	39 653	45,081
Pascabayar	41 587	41 151	42 373	42 061	41 135	39,935
<b>Tanah Laut</b>	<b>66 218</b>	<b>69 689</b>	<b>73 478</b>	<b>77 362</b>	<b>80 788</b>	<b>85,016</b>

Sumber/Source: PLN Ranting dan Subrnting/PLN Branch

**Tabel**  
**Table 6.6****Jumlah Pelanggan Listrik, VA Tersambung dan KWH Terjual Menurut Jenis Tarif di Kabupaten Tanah Laut, 2021**  
**Number of Costumers, Installed Capacity and KWH Sold by Kind of Fare in Tanah Laut Regency, 2021**

Jenis Tarif Kind of Fare	Jumlah Pelanggan Number of Costumers	VA Tersambung Installed Capacity	Jumlah KWH Terjual KWH Sold (Kwh)
(1)	(2)	(3)	(4)
S2	3 465	8 115 050	836 866,52
R1	76 604	58 296 600	8 890 317,79
R2	523	2 301 500	169 067 381,00
R3	25	340 300	62 869,84
B1	2 987	4 539 600	577 212,40
B2	511	12 311 100	1 545 379,09
B3	6	1 965 000	348 680,00
I1	25	267 800	25 511,90
I2	48	4 303 000	707 981,00
I3	32	27 235 000	6 054 938,00
P1	317	2 730 850	390 819,28
P3	471	1 626 650	291 455,79
L	2	11 000	6 817,78
<b>Tanah Laut</b>	<b>85 016</b>	<b>124 043 450</b>	<b>188 806 230,39</b>

Sumber/Source: PLN Ranting dan Subranting/PLN Branch

**Tabel**  
**Table 6.7****Jumlah Pelanggan dan Air yang Disalurkan Menurut Pelanggan di Kabupaten Tanah Laut, 2021**  
**Number of Customer and Distributed Clean Water by Type of Customers in Tanah Laut Regency, 2021**

<b>Jenis Pelanggan</b> <i>Type of Customers</i>	<b>Pelanggan</b> <i>Number of Customers</i>	<b>Air Disalurkan</b> <i>Distributed Water</i> <b>(m<sup>3</sup>)</b>	<b>Nilai</b> <i>Value</i> <b>(Rp)</b>
(1)	(2)	(3)	(4)
Sosial/Social	438	49 362	169 886 950
Rumah Tangga/Household	10 146	1 169 380	6 263 213 324
Instansi Pemerintah Government Institution	273	218 214	1 167 374 190
Niaga/Trade	264	82 791	515 874 236
Industri/Industry	2	240	2 182 818
Khusus/Exclusive	2	1 593	9 851 796
<b>Jumlah/Total</b>	<b>11 125</b>	<b>1 521 580</b>	<b>8 128 383 314</b>

Sumber/Source: PDAM Kabupaten Tanah Laut /PDAM of Tanah Laut Regency



**Tabel**  
**Table 6.8****Jumlah Air yang Disalurkan dan Nilai Penjualan Menurut Bulan di Kabupaten Tanah Laut, 2021**  
**Number of Distributed Clean Water and Value by Month in Tanah Laut Regency, 2021**

<b>Bulan</b> <b>Month</b>	<b>Air Disalurkan</b> <b>Distributed Water (m<sup>3</sup>)</b>	<b>Nilai</b> <b>Value (rupiah)</b>
(1)	(2)	(3)
Januari/January	119 529	626 513 047
Februari/February	99 240	551 713 900
Maret/March	111 482	604 222 419
April/April	123 056	664 009 433
Mei/May	130 314	689 436 659
Juni/June	134 760	714 333 621
Juli/July	143 278	750 644 843
Agustus/August	133 051	710 762 052
September/September	140 674	737 260 272
Oktober/October	120 409	655 720 785
November/November	133 200	707 951 558
Desember/December	132 587	715 814 725
<b>2021</b>	<b>1 521 580</b>	<b>8 128 383 314</b>

Sumber/Source: PDAM Kabupaten Tanah Laut /PDAM of Tanah Laut Regency

**Tabel**  
**Table** 6.9**Jumlah Air Minum yang Terjual (ribu rupiah) Menurut Jenis Konsumen Setiap Bulan di Kabupaten Tanah Laut, 2021**  
**Water Supply Sold (Thousand Rupiahs) by Type of Costumers Every Month in Tanah Laut Regency, 2021**

Bulan Month	Sosial/ Kran Umum	Non Niaga	Niaga Umum	Niaga Khusus	Jumlah Total
(1)	(2)	(3)	(4)	(5)	(6)
Januari/January	13 430	485 450	126 889	743	626 513
Februari/February	13 508	425 351	111 717	1 137	551 714
Maret/March	13 171	468 023	122 528	500	604 222
April/April	14 200	514 499	134 698	612	664 009
Mei/May	15 012	537 447	136 142	836	689 437
Juni/June	13 103	547 209	153 091	930	714 334
Juli/July	15 886	569 227	164 478	1 055	750 645
Agustus/August	14 563	542 507	152 500	1 192	710 762
September/September	15 407	560 483	160 264	1 106	737 260
Oktober/October	13 242	509 724	131 537	1 217	655 721
November/November	14 293	547 331	145 040	1 288	707 952
Desember/December	14 071	555 961	144 364	1 418	715 815
<b>2021</b>	<b>169 887</b>	<b>6 263 213</b>	<b>1 683 248</b>	<b>12 035</b>	<b>8 128 383</b>

Sumber/Source: PDAM Kabupaten Tanah Laut /PDAM of Tanah Laut Regency

**Tabel**  
**Table 6.10****Jumlah Air Minum yang Terjual (m<sup>3</sup>) Menurut Jenis Konsumen Setiap Bulan di Kabupaten Tanah Laut, 2021**  
**Water Supply Sold (m<sup>3</sup>) by Type of Costumers Every Month in Tanah Laut Regency, 2021**

<b>Bulan Month</b>	<b>Sosial/ Kran Umum</b>	<b>Non Niaga</b>	<b>Niaga Umum</b>	<b>Niaga Khusus</b>	<b>Jumlah Total</b>
<b>(1)</b>	<b>(2)</b>	<b>(3)</b>	<b>(4)</b>	<b>(5)</b>	<b>(6)</b>
Januari/January	3 924	92 699	22 798	108	119 529
Februari/February	3 915	75 810	19 333	182	99 240
Maret/March	3 789	85 831	21 795	67	111 482
April/April	4 143	95 075	23 741	97	123 056
Mei/May	4 430	101 422	24 330	132	130 314
Juni/June	3 768	103 263	27 581	148	134 760
Juli/July	4 666	108 693	29 749	170	143 278
Agustus/August	4 240	101 173	27 447	191	133 051
September/September	4 517	106 996	29 001	160	140 674
Oktober/October	3 798	93 124	23 309	178	120 409
November/November	4 142	102 827	26 041	190	133 200
Desember/December	4 030	102 467	25 880	210	132 587
<b>Jumlah/Total</b>	<b>49 362</b>	<b>1 169 380</b>	<b>301 005</b>	<b>1 833</b>	<b>1 521 580</b>

Sumber/Source: PDAM Kabupaten Tanah Laut /PDAM of Tanah Laut Regency

**Tabel**  
**Table** 6.11**Jumlah Pelanggan, Produksi, dan Penggunaan Air Minum yang Terjual Menurut Kecamatan di Kabupaten Tanah Laut, 2021****Number of Costumers, Production, and Utilization of Sold Water Supply by Subdistrict in Tanah Laut Regency, 2021**

Kecamatan Subdistrict	Pelanggan Number of Customers	Produksi Production (m <sup>3</sup> )	Penggunaan Utilization (m <sup>3</sup> )	Terjual Sold (m <sup>3</sup> )
(1)	(2)	(3)	(4)	(5)
Panyipatan	-	-	-	-
Takisung	221	18 122	14 594	11 027
Kurau	136	-	-	11 616
Bumi Makmur	1 262	-	-	31 176
Bati-Bati	801	413 832	413 832	120 932
Tambang Ulang	85	-	-	22 741
Pelaihari	6 759	2 109 139	1 393 579	949 887
Bajuin	-	-	-	-
Batu Ampar	204	24 192	24 192	21 759
Jorong	1 357	444 673	407 829	311 934
Kintap	300	95 713	91 616	40 508
<b>Tanah Laut</b>	<b>11 125</b>	<b>3 105 671</b>	<b>2 345 642</b>	<b>1 521 580</b>

Sumber/Source: PDAM Kabupaten Tanah Laut /PDAM of Tanah Laut Regency

**Tabel**  
**Table** 6.12**Jumlah Perusahaan dan Produksi Batu Bara di Kabupaten Tanah Laut, 2016-2021**  
**Numbers of Coal Mining Company and Production in Tanah Laut Regency (ton), 2016-2021**

Tahun Year	Perusahaan Batu Bara Coal Mining Company	Produksi Batu Bara (ton) Coal Production (ton)
(1)	(2)	(3)
2016	21	7 132 572,76
2017	18	8 929 458,35
2018	18	10 071 260,07
2019	17	8 131 610,53
2020	19	5 362 043,08
2021	19	5 362 043,08

Sumber/Source: Dinas Energi dan Sumber Daya Mineral Provinsi Kalimantan Selatan/Mineral Resources and Energy Services of Kalimantan Selatan Province

**Tabel**  
**Table** 6.13**Jumlah Perusahaan, Tenaga Kerja, dan Nilai Produksi Menurut Klasifikasi Industri Pengolahan di Kabupaten Tanah Laut, 2021**  
**Number of Establishment, Employees, and Production Value by Industrial Classification in Tanah Laut Regency, 2021**

Klasifikasi Industri <i>Industrial Classification</i>		Perusahaan <i>Establishments</i>	Tenaga Kerja <i>Employee</i>	Nilai Produksi (rupiah) <i>Production Value (Rp)</i>
(1)	(2)	(3)	(4)	(5)
10	Makanan/Food	1 740	3 405	66 770 584 300
11	Minuman/Beverage	187	347	8 298 582 356
13	Tekstil/ Textiles	63	337	1 948 506 052
14	Pakaian Jadi / Wearing Apparel	318	425	9 507 403 784
16	Kayu, Barang dari Kayu dan Gabus (Tidak termasuk Furnitur) dan Barang Anyaman dari Bambu, Rotan dan Sejenisnya / Wood and Products of Wood and Cork Except Furniture	343	685	8 998 606 639
18	Industri Percetakan Umum	13	21	379 426 408
20	Bahan Kimia dan Barang Dari Bahan Kimia/ Chemicals and Chemical Products	24	52	879 348 092
21	Farmasi, Produk Obat Kimia dan Obat Tradisional/ Pharmaceuticals, Medicinal, and Botanical	3	12	342 600 000
23	Barang Galian Bukan Logam/ Other Non-metallic Mineral Products	131	275	4 595 072 288
29	Kendaraan Bermotor, Trailer dan Semi Trailer/ Motor Vehicles, Trailers and Semi-trailers	445	799	12 879 159 184
31	Furnitur/ Furniture	191	376	11 258 783 968
<b>Tanah Laut</b>		<b>3 458</b>	<b>6 734</b>	<b>125 858 073 071</b>

Sumber/Source: Dinas Tenaga Kerja Dan Perindustrian Kabupaten Tanah Laut/Industry and Labor Service of Tanah Laut Regency

**Tabel**  
**Table 6.14****Jumlah Perusahaan Industri Formal (Berizin) dan Jumlah Tenaga Kerja Menurut Jenis Kelompok Industri di Kabupaten Tanah Laut, 2020-2021**  
**Number of Formal Industry (Licensed) and Number of Labour Force by Industry Group Classification in Tanah Laut Regency, 2020-2021**

Kelompok Industri Group Industry	Industri Formal Formal Industry		Tenaga Kerja Labour Force	
	2020	2021	2020	2021
(1)	(2)	(3)	(4)	(5)
Industri Hasil Pertanian dan Kehutanan (IHPK) <i>Agriculture and Forestry Product Industry</i>	11	9	2 208	2943
Industri Logam Mesin dan Kimia (ILMK) <i>Machine Metal and Chemical Industry</i>	-	-	-	-
Industri Aneka (IA) <i>Various Industry</i>	15	20	2 529	1442
<b>Jumlah Total</b>	<b>26</b>	<b>29</b>	<b>4 737</b>	<b>4385</b>

Sumber/Source: Dinas Tenaga Kerja Dan Perindustrian Kabupaten Tanah Laut/*Industry and Labor Service of Tanah Laut Regency*

**Tabel**  
**Table** 6.15

**Jumlah Perusahaan Industri Non Formal dan Jumlah Tenaga Kerja Menurut Jenis Kelompok Industri di Kabupaten Tanah Laut, 2020-2021**  
**Number of Non Formal Industry and Number of Labour Force by Industry Group Classification in Tanah Laut Regency, 2020-2021**

Kelompok Industri Group Industry	Industri Non Formal Non Formal Industry		Tenaga Kerja Labour Force	
	2020	2021	2020	2021
(1)	(2)	(3)	(4)	(5)
Industri Hasil Pertanian dan Kehutanan (IHPK) <i>Agriculture and Forestry Product Industry</i>	628	729	1345	1448
Industri Logam Mesin dan Kimia (ILMK) <i>Machine Metal and Chemical Industry</i>	98	495	145	781
Industri Aneka (IA) <i>Various Industry</i>	2 652	2234	5 239	4505
<b>Jumlah Total</b>	<b>3 378</b>	<b>3458</b>	<b>6 729</b>	<b>6734</b>

Sumber/Source: Dinas Tenaga Kerja Dan Perindustrian Kabupaten Tanah Laut/*Industry and Labor Service of Tanah Laut Regency*





07

**PARIWISATA  
TOURISM**



Banyaknya Restoran/Rumah Makan  
di Kab. Tanah Laut **28 Restoran**





**PENJELASAN TEKNIS**

1. Restoran adalah suatu jenis usaha yang mempergunakan seluruh bangunan secara permanen untuk menyediakan jasa pangan yang pengolahan dan penyajiannya secara langsung di tempat sesuai dengan keinginan para pengguna jasa yang mempunyai ciri pembeli biasanya dikenakan pajak. Rumah makan adalah jenis usaha yang menyediakan jasa pangan yang pengolahan makanannya dapat dilakukan diluar rumah makan, yang mempunyai ciri pembeli biasanya dikenakan pajak.
2. Wisatawan mancanegara (wisman) ialah setiap pengunjung yang mengunjungi suatu negara di luar tempat tinggalnya, didorong oleh satu atau beberapa keperluan tanpa bermaksud memperoleh penghasilan di tempat yang dikunjungi dan lamanya kunjungan tersebut tidak lebih dari satu tahun (12 bulan). Definisi ini mencakup 2 (dua) kategori wisatawan mancanegara, yaitu :
  - Wisatawan (turis) ialah setiap pengunjung seperti definisi di atas yang tinggal paling sedikit 24 jam, akan tetapi tidak lebih dari 1 (satu) tahun di tempat yang dikunjungi, dengan maksud antara lain: berlibur, rekreasi, olah raga, bisnis, menghadiri pertemuan, studi, dan kunjungan

**TECHNICAL NOTES**

1. *Restaurant is a type of business that uses the entire building permanently to provide food that are processed inside or outside restaurant and served directly to consumer on the spot. Restaurant consumers are usually taxed.*
2. *An International Visitor is any person visiting a country other than his usual place of residence for any reason other than for earning income in the country visited, and the length of stay is no more than one year (12 months). This definition covers two categories of foreign visitors, namely:*
  - *“Tourist” is any visitor staying for at least 24 hours, but no more than one year, in the country visited, with the intention of visiting, and for any of these purposes: Pleasure, recreation and sports, Business, visiting friends and relatives, missions, attending meetings, conferences, visit for health reasons and study.*
  - *b. “Excursionist” is any visitor staying less than 24 hours in the country visited including, “Cruise*

- dengan alasan kesehatan.
- Excursionist ialah setiap pengunjung seperti definisi di atas yang tinggal kurang dari 24 jam di tempat yang dikunjungi (termasuk "Cruise passengers"). Cruise Passengers ialah setiap pengunjung yang tiba di suatu negara di mana mereka tidak menginap di akomodasi yang tersedia di negara tersebut, misalnya dengan kapal laut.
3. Rata-rata lama tinggal adalah rata-rata waktu tinggal wisatawan mancanegara di Indonesia untuk satu kali kunjungan.
  4. Usaha penyediaan akomodasi adalah usaha yang menyediakan pelayanan penginapan yang dapat dilengkapi dengan pelayanan pariwisata lainnya. Usaha penyediaan akomodasi dapat berupa hotel, vila, pondok wisata, bumi perkemahan, persinggahan karavan, dan akomodasi lainnya yang digunakan untuk tujuan pariwisata.
  5. Hotel adalah penyediaan akomodasi secara harian berupa kamar-kamar di dalam satu bangunan yang dapat dilengkapi dengan jasa pelayanan makan dan minum, kegiatan hiburan dan atau fasilitas lainnya. Hotel terdiri dari hotel berbintang dan hotel non- bintang.
  6. Hotel bintang adalah usaha penyediaan jasa pelayanan penginapan, makan minum serta jasa lainnya bagi umum dengan *Passengers*”, i.e. visitors arriving in a country without staying in any accommodation available in the visited country.
3. *Average length of stay is the average stay duration of foreign visitor in Indonesia for one trip.*
  4. *The business of providing accommodation is a business that provides specialty services that can be equipped with other tourism services. It includes hotel, villa, cottage, camping, caravan stop, and other accommodation that are used for tourism purposes.*
  5. *Hotel is a daily supply of accommodation rooms within a building which can be equipped with eating and drinking services, entertainment activities and/or other facilities. Hotel consists of a classified hotel and a non-classified hotel.*
  6. *A star hotel is the business of providing an accommodation, eating and drinking as well as other services for the public by using a*

menggunakan sebagian atau seluruh bangunan. Usaha ini dikelola secara komersial serta memenuhi ketentuan persyaratan sebagai hotel bintang (termasuk berlian) yang ditetapkan dalam surat keputusan instansi yang membinanya. Misalnya hotel bintang lima, hotel bintang empat dan seterusnya.

7. Tingkat penghunian kamar hotel adalah persentase banyaknya malam kamar yang dihuni terhadap banyaknya malam kamar yang tersedia.
8. Rata-rata lamanya tamu menginap adalah banyaknya malam tempat tidur yang terpakai (malam tamu) dengan banyaknya tamu yang menginap di hotel atau akomodasi lainnya.

*building or a part of a building. It is managed commercially and meets specified requirements as a star hotel (including diamonds) set forth in the decree of fostering agency. For example, five star hotel, four star hotel, and so on.*

7. *Room occupancy rate is the number of room-nights occupied divided by the number of roomnights available, multiplied by 100 percent.*
8. *Average length of stay is the number of bed-nights used (guest night) divided by the number of guests coming to spend the night at the accommodation.*

**ULASAN**

Kabupaten Tanah Laut memiliki potensi yang cukup besar untuk menjadi daerah tujuan wisata, karena terdapat banyak obyek wisata yang dapat dikunjungi. Sampai saat ini terdapat 25 obyek wisata yang dapat dikunjungi yang terbagi dalam jenis wisata pantai, wisata alam, wisata pancing, wisata taman dan wisata sejarah.

Berdasarkan data dari Dinas Pariwisata, jumlah kunjungan ke obyek wisata tersebut dalam tahun 2021 sebesar 193.671 kunjungan. Dengan jumlah pengunjung terbanyak adalah wisata Pantai Batakan, hingga tahun akhir tahun 2021 sebanyak 50.256 orang berwisata ke Pantai Batakan.

Jumlah hotel yang tersedia bagi pengunjung pada tahun 2021 adalah sebanyak 15 hotel, dengan jumlah kamar seluruhnya sebanyak 231 kamar.

Data dari Dinas Pariwisata menunjukkan bahwa Kecamatan Pelaihari memiliki jumlah Rumah Makan/Restoran terbanyak dibandingkan dengan kecamatan lain yaitu 30. Sedangkan, Kecamatan Panyipatan, Kurau, Bumi Makmur, dan Bajuin tidak terdapat Rumah Makan/Restoran.

**DESCRIPTION**

*Tanah Laut is a physically beautiful region with many tourist attractions. There were 25 tourism object in Tanah Laut Regency consist of beach, nature tourism object, park tourism object, historical tourism object, and other.*

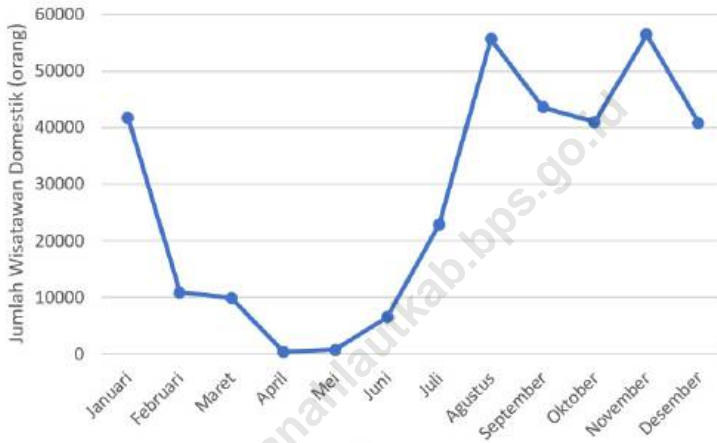
*Based on data from Tourism, Cultural, Youth and Sport Services, on 2021 about 193,671 visitation to tourism object in Tanah Laut Regency. Batakan beach has the most visitor for the entire year with 50,256 visitors.*

*Number of hotel available for visitors in 2021 are 15 hotels with total 231 rooms.*

*Data from the Department of Tourism shows that Pelaihari District has the highest number of Restaurants compared to other districts, which is 30. Meanwhile, Panyipatan, Kurau, Bumi Makmur, and Bajuin Districts do not have restaurants.*

**Gambar**  
**Figures** 7.1

**Jumlah Wisatawan Domestik Menurut Bulan di  
Kabupaten Tanah Laut, 2021**  
*Number of Domestic Tourist by Month in Tanah Laut  
Regency, 2018-2021*



Sumber/Source : Dinas Pariwisata Kabupaten Tanah Laut/Tourism of Tanah Laut Regency



**Tabel**  
**Table** 7.1**Jumlah Rumah Makan/Restoran Menurut Kecamatan di  
Kabupaten Tanah Laut, 2018-2021**  
**Number of Restaurants by Subdistrict in Tanah Laut  
Regency, 2018–2021**

Kecamatan Subdistrict	2018	2019	2020	2021
(1)	(2)	(3)	(4)	(5)
Panyipatan	-	-	-	-
Takisung	2	1	1	1
Kurau	-	-	-	-
Bumi Makmur	-	-	-	-
Bati-Bati	3	-	1	-
Tambang Ulang	1	2	2	4
Pelaihari	21	22	17	17
Bajuin	-	-	-	-
Batu Ampar	1	1	1	1
Jorong	7	1	5	5
Kintap	-	1	1	2
<b>Tanah Laut</b>	<b>35</b>	<b>28</b>	<b>28</b>	<b>30</b>

Sumber/Source: Dinas Pariwisata Kabupaten Tanah Laut/Tourism of Tanah Laut Regency

**Tabel**  
**Table** 7.2**Jumlah Akomodasi Hotel Menurut Kecamatan di  
Kabupaten Tanah Laut, 2020 dan 2021**  
**Number of Hotel Accomodations by Subdistrict in Tanah  
Laut Regency, 2020 and 2021**

Kecamatan Subdistrict	Hotel Hotels		Kamar Rooms		Tempat Tidur Beds	
	2020	2021	2020	2021	2020	2021
(1)	(10)	(11)	(12)	(13)	(14)	(15)
Panyipatan	-	-	-	-	-	-
Takisung	-	-	-	-	-	-
Kurau	-	-	-	-	-	-
Bumi Makmur	-	-	-	-	-	-
Bati-Bati	-	-	-	-	-	-
Tambang Ulang	-	-	-	-	-	-
Pelaihari	12	11	247	218	223	322
Bajuin	-	-	-	-	-	-
Batu Ampar	-	-	-	-	-	-
Jorong	3	3	44	44	44	58
Kintap	-	-	-	-	-	-
<b>Tanah Laut</b>	<b>15</b>	<b>14</b>	<b>291</b>	<b>262</b>	<b>267</b>	<b>380</b>

Sumber/Source: Dinas Pariwisata Kabupaten Tanah Laut/Tourism of Tanah Laut Regency

**Tabel**  
**Table** 7.3**Jumlah Wisatawan Asing dan Wisatawan Domestik  
Menurut Bulan di Kabupaten Tanah Laut, 2021**  
**Number Foreign and Domestic Tourist by Month in Tanah  
Laut Regency, 2021**

<b>Bulan Month</b>	<b>Wisatawan Asing Foreign Tourist</b>	<b>Wisatawan Domestik Domestic Tourist</b>
(1)	(2)	(3)
Januari/January	-	31 900
Februari/February	-	3 640
Maret/March	-	18 616
April/April	-	10 955
Mei/May	-	17 090
Juni/June	-	33 836
Juli/July	-	29 791
Agustus/August	-	4 213
September/September	-	25 771
Oktober/October	-	42 856
November/November	-	18 358
Desember/December	-	10 587
<b>2021</b>	<b>-</b>	<b>247 613</b>

Sumber/Source: Dinas Pariwisata Kabupaten Tanah Laut/Tourism of Tanah Laut Regency

**Tabel**  
**Table** 7.4

**Rata-rata Lama Menginap Tamu Asing dan Tamu Domestik Menurut Bulan (hari) di Kabupaten Tanah Laut, 2021**  
***Average Length of Stay of Foreign and Domestic Visitors by Month (day) in Tanah Laut Regency, 2021***

<b>Bulan</b> <b>Month</b>	<b>Tamu Asing</b> <b>Foreign Visitor</b>	<b>Wisatawan Domestik</b> <b>Domestic Tourist</b>
(1)	(2)	(3)
Januari/January	...	...
Februari/February	...	...
Maret/March	...	...
April/April	...	...
Mei/May	...	...
Juni/June	...	...
Juli/July	...	...
Agustus/August	...	...
September/September	...	...
Oktober/October	...	...
November/November	...	...
Desember/December	...	...
<b>2021</b>	...	...

Sumber/Source: Dinas Pariwisata Kabupaten Tanah Laut/Tourism of Tanah Laut Regency

**Tabel**  
**Table 7.5****Jumlah Pengunjung Menurut Objek Wisata Setiap Bulan  
di Kabupaten Tanah Laut, 2021**  
**Number of Visitors by Object Every Month in Tanah Laut  
Regency, 2021**

Bulan Month	Obyek Wisata Vacation Object				
	Pantai Takisung	Pantai Batakan	Pantai Swarangan	Air Terjun Bajuin	Gunung Kayangan
(1)	(2)	(3)	(4)	(5)	(6)
Januari/January	6 800	4 436	-	3 617	-
Februari/February	1 300	900	-	800	-
Maret/March	5 000	3 600	-	3 400	-
April/April	2 400	3 464	-	1 283	-
Mei/May	1 700	8 300	-	3 000	-
Juni/June	7 900	9 000	-	5 000	-
Juli/July	7 900	9 000	-	5 000	-
Agustus/August	-	-	-	-	-
September/September	600	1 500	-	1 400	-
Oktober/October	3 000	3 900	-	2 800	-
November/November	3 400	4 500	-	2 211	-
Desember/December	5 630	1 656	-	1 400	-
<b>2021</b>	<b>45 630</b>	<b>50 256</b>	<b>-</b>	<b>29 911</b>	<b>-</b>

Lanjutan Tabel/*Continued Table 7.5*

Bulan Month	Obyek Wisata Vacation Object					
	Mina Tirta	Pantai Kintap	Pantai Turki	Pantai Asmara	Pantai Cemara 1	Pantai Cemara 2
(1)	(7)	(8)	(9)	(10)	(11)	(12)
Januari/January	-	-	7 000	8 480	-	-
Februari/February	-	-	-	-	-	-
Maret/March	-	-	5 800	-	-	-
April/April	80	-	3 400	-	-	-
Mei/May	-	-	-	-	-	-
Juni/June	-	-	5 000	-	-	-
Juli/July	-	-	3 700	-	-	-
Agustus/August	-	-	-	-	-	-
September/September	-	42	-	-	-	-
Oktober/October	-	55	-	-	-	-
November/November	-	-	5 000	-	-	-
Desember/December	-	-	-	-	-	-
<b>2021</b>	<b>80</b>	<b>97</b>	<b>29 900</b>	<b>8 480</b>	<b>-</b>	<b>-</b>

Lanjutan Tabel/Continued Table 7.5

Bulan Month	Obyek Wisata Vacation Object						
	Pantai Tanjung Dewa	Pulau Datu	Gunung Birah	Taman Labirin	Dewa Katar	Taman Bunga Meisya	Wisata Mangrove
(1)	(13)	(14)	(15)	(16)	(17)	(18)	(19)
Januari/January	-	-	67	-	-	-	-
Februari/February	-	-	340	-	-	-	-
Maret/March	-	-	316	-	-	-	-
April/April	-	-	30	-	-	-	-
Mei/May	-	-	337	-	-	-	2 162
Juni/June	-	-	433	-	-	-	5 403
Juli/July	-	-	628	-	-	-	3 465
Agustus/August	-	-	648	-	-	-	-
September/September	110	215	350	-	9	-	-
Oktober/October	125	231	890	-	16	-	1 156
November/November	-	-	291	-	-	-	1 818
Desember/December	-	-	571	-	-	-	368
<b>2021</b>	<b>235</b>	<b>446</b>	<b>4 901</b>	<b>-</b>	<b>25</b>	<b>-</b>	<b>14 372</b>

Lanjutan Tabel/*Continued Table 7.5*

Bulan Month	Obyek Wisata Vacation Object					
	Kerbau Rawa	Taman Hijau Rindang	Danau Sari Ambun	Bukit Teletubies	Surai Bekantan Panjaratan	Wisata Mahuni
(1)	(20)	(21)	(22)	(23)	(24)	(25)
Januari/January	-	-	-	-	-	1 500
Februari/February	-	-	-	-	-	300
Maret/March	-	-	-	-	-	500
April/April	-	-	-	-	-	300
Mei/May	-	-	-	-	-	300
Juni/June	-	-	-	-	-	500
Juli/July	-	-	-	-	-	100
Agustus/August	-	-	-	-	-	100
September/September	158	-	-	-	10	200
Oktober/October	242	-	-	-	15	300
November/November	-	-	-	-	228	-
Desember/December	-	-	-	-	171	100
<b>2021</b>	<b>400</b>	<b>-</b>	<b>-</b>	<b>-</b>	<b>424</b>	<b>4 200</b>



Lanjutan Tabel/*Continued Table 7.5*

Bulan Month	Obyek Wisata Vacation Object				
	Pantai Batu Lima	Pantai R. Piungan	Pantai Karindangan	Pantai THR	Taman Permana
(1)	(26)	(27)	(28)	(29)	(30)
Januari/January	-	-	-	-	-
Februari/February	-	-	-	-	-
Maret/March	-	-	-	-	-
April/April	-	-	-	-	-
Mei/May	-	-	-	1000	300
Juni/June	-	-	-	-	600
Juli/July	-	-	-	-	-
Agustus/August	-	-	-	-	-
September/September	-	-	75	32	280
Oktober/October	-	-	88	38	300
November/November	-	-	400	510	-
Desember/December	-	-	400	215	76
<b>2021</b>	-	-	<b>963</b>	<b>1795</b>	<b>1556</b>

Sumber/*Source*: Dinas Pariwisata Kabupaten Tanah Laut/*Tourism of Tanah Laut Regency*

**Tabel**  
**Table** 7.6**Nama Obyek Wisata di Kabupaten Tanah Laut, 2021**  
**Tourist Object Name in Tanah Laut Regency, 2021**

<b>Nama Obyek Wisata</b> <b>Name</b>	<b>Lokasi</b> <b>Location</b>	<b>Jenis Wisata</b>	<b>Aksesibilitas (dari Kota</b> <b>Pelaihari)</b>
(1)	(2)	(3)	(4)
Pantai Takisung	Desa Takisung, Kec. Takisung	Wisata bahari	20 km
Pantai Batakan	Kec. Panyipatan	Wisata bahari	60 km
Gunung Kayangan	Desa Ambungan	Alam	10 km
Taman Mina Tirta	Pelaihari	Wisata Buatan	3 km
Air Terjun Bajuin	Kec. Bajuin	Alam	15 km
Pantai Swarangan	Kec. Jorong	Wisata alam	52 km
Pantai Batu Lima	Kuala Tambangan Kec. takisung	Alam	35 km
Pantai Kintap	Desa Muara Kintap	Alam	90 km
Pantai Turki	Kec. Jorong	Alam	45 km
Pantai Asmara	Desa Asam-asam	Alam	50 km
Pantai Cemara 1	Desa Muara Kintap	Alam	90 km
Pantai Cemara 2	Desa Muara Kintap	Alam	90 km
Pantai Tanjung Dewa	Desa Tanjung Dewa	Alam	35 km
Pulau Datu	Desa Tanjung Dewa	Alam	35 km
Gunung Birah	Desa Kandangan Lama	Alam	20 km
Taman Labirin	Desa Ambungan	Alam	10 km
Desa Wisata Karang Taruna	Desa Karang Taruna	Wisata Edukasi	10 km
Taman Bunga Meisya	Desa Telaga Langsung	Wisata Buatan	15 km
Wsata Mangrove	Desa Pagatan Besar	Wisata Mangrove	25 km
Kerbau Rawa	Desa Benua Raya	Kerbau Rawa	20 km
Taman Hijau Rindang	Desa Takisung	Taman, Pantai	20 km
Danau Sari Ambun	Desa Imban, Bentok	Danau, Gunung	10 km
Bukit Teletubies	Desa Tampang	Gunung	20 km
Surai Bekantan Panjaratan	Desa Panjaratan	Susur Sungai	17 km
Wisata Mahuni	Desa Padang	Rekreasi	26 km

Sumber/Source: Dinas Pariwisata Kabupaten Tanah Laut/Tourism of Tanah Laut Regency

**Tabel**  
**Table 7.7**

**Jumlah Kamar dan Tempat Tidur Hotel/Wisma/Losmen Menurut Nama dan Alamat di Kabupaten Tanah Laut, 2021**  
**Number of Room and Bed by Name and Address in Tanah Laut Regency, 2021**

Nama dan Alamat <i>Name and Address</i>	Jumlah <i>Number of</i>	
	Kamar <i>Room</i>	Tempat Tidur <i>Bed</i>
(1)	(2)	(3)
<b>Duta</b> - Jl. K.H Mansur No.2 Kec. Pelaihari	33	-
<b>Sinar Hotel</b> - Jl. K.H Mansur No.10 Kec. Pelaihari	51	82
<b>Tuntung Pandang</b> - Jl. A. Yani No. 41 Kecamatan Pelaihari	23	38
<b>Sabumi</b> - Jl. A. Yani Km.115 Asam-Asam Kec. Jorong	15	22
<b>GH. Linda Lestari</b> - Jl. A. Yani Km.27 RT. 11 RW. 1 Asam-Asam Kec. Jorong	20	32
<b>Damai Indah</b> - Jl.A. Yani Km.5 Desa Panggung Kec.Pelaihari	8	16
<b>Harapan Indah 1</b> - Jl. K.H Mansur RT 15 Kelurahan Angsau, Pelaihari	5	10
<b>Candri</b> - Jl. Gembira RT 5 RW 2 Pelaihari	14	21
<b>Tala Indah</b> - Jl. A. Yani No. 31 Pelaihari	10	17
<b>Roma Hotel</b> - Jl. A.Yani Km.5 No.22 Pelaihari	10	15
<b>Guest House Ramona</b> - Jl. Vihara Kecamatan Pelaihari	8	12
<b>Guest House</b> - Jl. H. Boejasin Kecamatan Pelaihari	10	15
<b>Deghan</b> - jl. Pasar Minggu RT 11 RW 02 Desa Simpang 4 Sei Baru Kec. Jorong	12	24
<b>Surya</b> - Jl. Samudera No.17 RT 10 Kec. Pelaihari	20	32
<b>Hotel Family</b> - Jl. Taqwa Kecamatan Pelaihari	16	26
<b>Hotel Harapan Indah II</b> - Jl. K.H. Mansur Kel. Angsau Kec. Pelaihari	9	13

Sumber/Source: Dinas Pariwisata Kabupaten Tanah Laut/Tourism of Tanah Laut Regency

# 08

## TRANSPORTASI DAN KOMUNIKASI *TRANSPORTATION AND COMMUNICATION*



**40,4%** jalan di kab. Tanah Laut masih dalam kondisi rusak dan rusak berat



**40,3%** jalan masih berupa kerikil atau tanah



**PENJELASAN TEKNIS**

1. Kantor Pos adalah tempat pemberi pelayanan komunikasi tertulis dan atau surat elektronik, layanan paket, layanan logistik, layanan transaksi keuangan, dan layanan keagenan pos untuk kepentingan umum. Rumah pos berfungsi sama seperti kantor pos dan kantor pos pembantu, bedanya rumah pos biasanya terletak di daerah terpencil.
2. Telekomunikasi adalah setiap pemancaran, pengiriman dan atau penerimaan dari setiap informasi dalam bentuk tanda-tanda, isyarat, tulisan, gambar, suara dan bunyi.
3. Internet adalah jaringan komunikasi elektronik yang menghubungkan jaringan komputer dan fasilitas komputer yang terorganisasi di seluruh dunia melalui telepon atau satelit.

**TECHNICAL NOTES**

1. *Post Office is a service provider facility of written communication and or electronic mail, parcel service, logistics services, financial transaction services, and postal services to the public. Postal house has the same function as the post office and subsidiary of post office, the difference is that postal house is usually located in remote areas.*
2. *Telecommunication includes every transmitting, delivering and or receiving from every information of marking, signal, article, picture, sound and voice through strand of wire melalui sistem kawat, optik, radio atau sistem elektromagnetik lainnya.*
3. *The internet is an electronic communication network that connects computer networks and computer facilities that are organized throughout the world via telephone or satellite.*



**ULASAN**

Jalan merupakan prasarana pengangkutan darat yang penting untuk memperlancar kegiatan perekonomian. Dengan makin meningkatnya usaha pembangunan maka akan menuntut peningkatan pembangunan jalan untuk memudahkan mobilitas penduduk dan memperlancar lalu lintas barang dari satu daerah ke daerah lain.

Panjang jalan dibawah kelola Pemerintah Daerah di Kabupaten Tanah Laut pada tahun 2021 adalah 1.826,63 km. Kondisi jalan Tanah Laut yang rusak dan rusak berat masing masing 82,08 km dan 510,58 km.

Berbagai sarana komunikasi sudah tersedia di Kabupaten Tanah Laut, seperti kantor pos untuk sarana surat menyurat dan jaringan telepon untuk sarana hubungan secara langsung. Di Kabupaten Tanah Laut terdapat 8 kantor pos yang tersebar di sebelas kecamatan kecuali di kecamatan Bumi Makmur, Bajuin, dan Tambang Ulang.

Jumlah pelanggan Indihome yang tercatat mencapai 31.828 pelanggan yang berada di Kecamatan Pelaihari, Takisung dan Bati-Bati.

**DESCRIPTION**

*One of the important infrastructures supporting economic activities is the availability of roads. Improvement in all aspects of economic development requires more improvement in transportation, especially in road development. This development is intended to facilitate population mobility and distributive trade from one region to another region.*

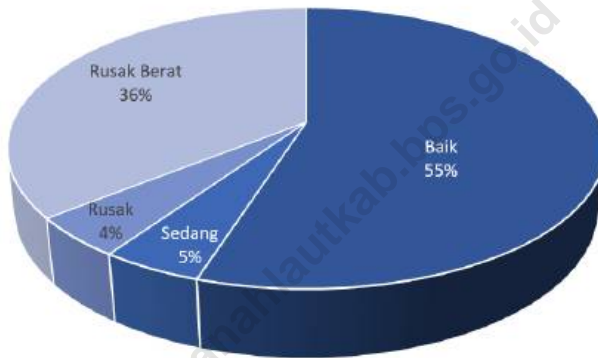
*The total length of Tanah Laut Regency in 2021 reached 1.826,63 km. This roads consist of state road, province road and district road, with roads recorded in damage and severely damaged are 82.08 km and 510.58 km.*

*Availability of communication tool at Tanah Laut Regency, had been reached every sub districts. Postal services for mailing and telephone for communication by voice. There were 8 unit of post offices spread in 11 subdistrict except at Bumi Makmur, Bajuin, and Tambang Ulang.*

*Number customers Indihome reached 31.828 customers, it located in Pelaihari, Takisung and Bati-Bati.*



**Gambar 8.1** Kondisi Jalan di Kabupaten Tanah Laut (%), 2021  
**Figures 8.1** Roads Condition in Tanah Laut Regency (%), 2021



Sumber/Source: Dinas Pekerjaan Umum, Penataan Ruang dan Pertanahan Kabupaten Tanah Laut/Public Works, Spatial Planning and Land Agency of Tanah Laut Regency

## 8.1 TRANSPORTASI TRANSPORTATION

**Tabel 8.1.1 Panjang Jalan<sup>1</sup> Menurut Tingkat Kewenangan Pemerintahan di Kabupaten Tanah Laut (km), 2019–2021**  
**Table 8.1.1 Length of Roads<sup>1</sup> by Level of Government Authority in Tanah Laut Regency (km), 2019–2021**

Tingkat Kewenangan Pemerintahan Level of Government Authority	2019	2020	2021
(1)	(2)	(3)	(4)
Negara <sup>2</sup> /State <sup>2</sup>	-	-	-
Provinsi/Province	-	-	-
Kabupaten Regency	1 826,63	1 826,63	1 826,63
<b>Jumlah/Total</b>	<b>1 826,63</b>	<b>1 826,63</b>	<b>1 826,63</b>

Catatan/Note: <sup>1</sup> Data tidak termasuk panjang jalan tol/Excluding toll road

<sup>2</sup> Berdasarkan Keputusan Menteri Pekerjaan Umum dan Perumahan Rakyat No.248/KPTS/M/2016/Based on Public Work and Public Housing Ministerial Decree No.248/KPTS/M/2016

Sumber/Source: Dinas Pekerjaan Umum, Penataan Ruang dan Pertanahan Kabupaten Tanah Laut/Public Works, Spatial Planning and Land Agency of Tanah Laut Regency

**Tabel 8.1.2** Panjang Jalan Menurut Jenis Permukaan Jalan di Kabupaten Tanah Laut (km), 2019–2021  
**Table** Length of Roads by Type of Road Surface in Tanah Laut Regency (km), 2019–2021

Jenis Permukaan Jalan Type of Road Surface	2019	2020	2021
(1)	(2)	(3)	(4)
Aspal/Paved	1 428,48	1 084,47	1 097,53
Kerikil/Gravel	347,22	588,36	574,85
Tanah/Soil	50,93	148,69	149,46
Lainnya/Others	0,00	5,11	4,8
<b>Jumlah/Total</b>	<b>1 826,63</b>	<b>1 826,63</b>	<b>1 826,63</b>

Sumber/Source: Dinas Pekerjaan Umum, Penataan Ruang dan Pertanahan Kabupaten Tanah Laut/Public Works, Spatial Planning and Land Agency of Tanah Laut Regency

**Tabel 8.1.3** Panjang Jalan Menurut Kondisi Jalan di Kabupaten Tanah Laut (km), 2019–2021  
**Table 8.1.3** Length of Roads by Condition of Roads in Tanah Laut Regency (km), 2019–2021

Kondisi Jalan Condition of Roads	2019	2020	2021
(1)	(2)	(3)	(4)
Baik/Good	700,485	1 003,91	605,69
Sedang/Moderate	268,582	84,90	628,28
Rusak/Damage	349,278	84,52	82,08
Rusak Berat/Severely Damage	508,288	653,31	510,58
<b>Jumlah/Total</b>	<b>1 826,63</b>	<b>1 826,63</b>	<b>1 826,63</b>

Sumber/Source: Dinas Pekerjaan Umum, Penataan Ruang dan Pertanahan Kabupaten Tanah Laut/Public Works, Spatial Planning and Land Agency of Tanah Laut Regency

**Tabel 8.1.4 Panjang Jalan Menurut Kecamatan dan Jenis Permukaan Jalan di bawah Kelola Pemerintah Kabupaten di Kabupaten Tanah Laut (km), 2021**  
***Length of Roads by Subdistrict and Type of Road Surface under Regency Governance in Tanah Laut Regency (km), 2021***

Kecamatan Subdistrict	Jenis Permukaan Jalan/Type of Road Surface				Jumlah Total
	Aspal Asphalte	Kerikil Gravel	Tanah Land	Beton Concrete	
(1)	(2)	(3)	(4)	(5)	(6)
Panyipatan	134,73	51,62	8,41	3,40	198,16
Takisung	102,29	43,23	9,40	-	154,92
Kurau	18,20	7,00	16,30	-	41,50
Bumi Makmur	29,70	22,48	0,60	0,20	52,98
Bati-Bati	94,69	42,30	-	1,20	138,19
Tambang Ulang	63,71	33,90	23,90	-	121,51
Pelaihari	264,43	101,87	35,90	-	402,20
Bajuin	44,40	71,10	3,50	-	119,00
Batu Ampar	146,42	35,31	-	-	181,73
Jorong	115,96	51,80	8,90	-	176,66
Kintap	83,00	114,24	42,55	-	239,79
<b>Tanah Laut</b>	<b>1 097,53</b>	<b>574,85</b>	<b>149,46</b>	<b>4,80</b>	<b>1 826,63</b>

Sumber/Source: Dinas Pekerjaan Umum, Penataan Ruang dan Pertanahan Kabupaten Tanah Laut/Public Works, Spatial Planning and Land Agency of Tanah Laut Regency

**Tabel 8.1.5** Panjang Jalan Menurut Kondisi Jalan di Kabupaten Tanah Laut (km), 2021  
**Table 8.1.5** Length of Roads by Condition of Roads in Tanah Laut Regency (km), 2021

Kecamatan Subdistrict	Kondisi Jalan/Road Condition				Jumlah Total
	Baik Good	Sedang Moderate	Rusak Damaged	Rusak Berat Severely Damaged	
(1)	(2)	(3)	(4)	(5)	(6)
Panyipatan	68,1	84,32	5,2	40,54	198,16
Takisung	77,82	24,47	10,73	41,9	154,92
Kurau	12,25	9	2,6	17,65	41,5
Bumi Makmur	12	25,9	1,2	13,88	52,98
Bati-Bati	51,11	52,08	10,1	24,9	138,19
Tambang Ulang	44,71	28,8	15,1	32,9	121,51
Pelaihari	136	155,43	10,03	100,74	402,2
Bajuin	20	39,5	2,8	56,7	119
Batu Ampar	75,18	79,94	5,1	21,51	181,73
Jorong	64,92	63,04	12,3	36,4	176,66
Kintap	43,6	65,8	6,92	123,47	239,79
<b>Tanah Laut</b>	<b>605,69</b>	<b>628,28</b>	<b>82,08</b>	<b>510,59</b>	<b>1 826,63</b>

Sumber/Source: Dinas Pekerjaan Umum, Penataan Ruang dan Pertanahan Kabupaten Tanah Laut/Public Works, Spatial Planning and Land Agency of Tanah Laut Regency

**Tabel 8.1.6** Panjang Jalan Menurut Kelas Jalan dan Pemerintahan yang Berwenang Mengelolanya di Kabupaten Tanah Laut (km), 2021  
**Length of Roads by Road Class and Level of Government Authority in Tanah Laut Regency (km), 2021**

Kelas Jalan Road Class	Jalan Negara State Road (Km)	Jalan Propinsi Province Road (Km)	Jalan Kabupaten District Road (Km)
(1)	(2)	(3)	(4)
Kelas I	-	-	-
Kelas II	-	-	-
Kelas III	-	-	-
Kelas IIIA	-	-	-
Kelas IIIB	-	-	-
Kelas IIIC	-	-	1 826,63
Tidak Dirinci	-	-	-
<b>Jumlah/Total</b>	-	-	<b>1 826,63</b>

Sumber/Source: Dinas Pekerjaan Umum, Penataan Ruang dan Pertanahan Kabupaten Tanah Laut/Public Works, Spatial Planning and Land Agency of Tanah Laut Regency

**Tabel 8.1.7**  
**Table**

**Jumlah Kendaraan Bermotor Menurut Kecamatan dan Jenis Kendaraan di Kabupaten Tanah Laut, 2019-2021**  
**Number of Motor Vehicles by Subdistrict and Type of Vehicle in Tanah Laut Regency, 2019-2021**

Kecamatan Subdistrict	2019				
	Mobil Penumpang Passenger Cars	Bus Buses	Truk Trucks	Sepeda Motor Motorcycles	Jumlah Total
(1)	(2)	(3)	(4)	(5)	(6)
Panyipatan	266	0	276	2 688	3 230
Takisung	419	0	367	4 131	4 917
Kurau	147	0	104	1 030	1 281
Bumi Makmur	61	0	46	462	569
Bati-Bati	982	0	862	6 264	8 108
Tambang Ulang	261	0	288	2 644	3 193
Pelaihari	4 167	0	1 654	21 870	27 691
Bajuin	232	0	228	2 906	3 366
Batu Ampar	532	0	495	4 983	6 010
Jorong	943	0	723	5 899	7 565
Kintap	946	0	847	5 711	7 504
<b>Tanah Laut</b>	<b>8 956</b>	<b>0</b>	<b>5 890</b>	<b>58 588</b>	<b>73 434</b>



Lanjutan Tabel/Continued Table 8.1.7

Kecamatan Subdistrict	2020				
	Mobil Penumpang Passenger Cars	Bus Buses	Truk Trucks	Sepeda Motor Motorcycles	Jumlah Total
(1)	(7)	(8)	(9)	(10)	(11)
Panyipatan	269	-	40	2 655	2 964
Takisung	426	-	39	4 056	4 521
Kurau	152	-	13	1 089	1 254
Bumi Makmur	71	-	3	589	663
Bati-Bati	988	-	363	6 392	7 743
Tambang Ulang	257	-	116	2 600	2 973
Pelaihari	4 023	1	521	20 827	25 372
Bajuin	236	-	42	2 846	3 124
Batu Ampar	557	-	133	4 717	5 407
Jorong	956	-	210	5 343	6 509
Kintap	975	3	346	5 027	6 351
<b>Tanah Laut</b>	<b>8 910</b>	<b>4</b>	<b>1826</b>	<b>56 141</b>	<b>66 881</b>

Lanjutan Tabel/*Continued Table* 8.1.7

<i>Kecamatan Subdistrict</i>	2021				
	<i>Mobil Penumpang Passenger Cars</i>	<i>Bus Buses</i>	<i>Truk Trucks</i>	<i>Sepeda Motor Motorcycles</i>	<i>Jumlah Total</i>
(1)	(12)	(13)	(14)	(15)	(16)
Panyipatan	...	...	...	...	...
Takisung	...	...	...	...	...
Kurau	...	...	...	...	...
Bumi Makmur	...	...	...	...	...
Bati-Bati	...	...	...	...	...
Tambang Ulang	...	...	...	...	...
Pelaihari	...	...	...	...	...
Bajuin	...	...	...	...	...
Batu Ampar	...	...	...	...	...
Jorong	...	...	...	...	...
Kintap	...	...	...	...	...
<b>Tanah Laut</b>	...	...	...	...	...

Sumber/*Source*: Badan Keuangan Daerah Unit Pelayanan Pendapatan Daerah Pelaihari/*Regional Financial Services Revenue Service Unit of Pelaihari*

**Tabel 8.1.8** Jumlah Kendaraan Bermotor yang Terdaftar Menurut Jenis Kendaraan di Kabupaten Tanah Laut, 2016-2021  
**Number of Registered Motor Vehicles by Type of Vehicle in Tanah Laut Regency, 2016-2021**

<i>Kelas Jalan Road Class</i>	2016	2017	2018	2019	2020	2021
(1)	(2)	(3)	(4)	(5)	(6)	(7)
Mobil PNP	936	6 761	8 085	1 136	9 361	...
Bus	3	31	44	1	4	...
Mobil Barang	448	5 402	4 480	6 380	6 056	...
Sepeda Motor	5 956	54 812	58 332	58 332	59 973	...
Mobil Ransus	237	40	65	80	100	...
<b>Jumlah/Total</b>	<b>7 580</b>	<b>67 046</b>	<b>71 006</b>	<b>70 557</b>	<b>75 494</b>	<b>...</b>

Sumber/Source: Badan Keuangan Daerah Unit Pelayanan Pendapatan Daerah Pelaihari/Regional Financial Services Revenue Service Unit of Pelaihari

**Tabel**  
**Table** 8.1.9

**Jumlah Kendaraan Bermotor yang Wajib Uji Menurut  
Jenis Kendaraan di Kabupaten Tanah Laut, 2019-2021**  
*Number of Vehicles by Kind of Vehicle in Tanah Laut  
Regency, 2019-2021*

Jenis Kendaraan <i>Kind of Vehicle</i>	2019	2020	2021
(1)	(2)	(3)	
<b>Umum</b>	<b>1 223</b>	<b>1 400</b>	<b>904</b>
1. Mobil Barang			
• Truck	1 098	1 252	593
• Pick Up	96	112	298
• Tangki	12	13	2
2. Mobil Bus			
• Bus	17	23	10
• Mikrolet	-	-	-
3. Mobil Penumpang			
• Angkot	-	-	-
• Taksi	-	-	1
<b>Kereta Tempel/Gandengan</b>	<b>4</b>	<b>4</b>	
<b>Tidak Umum/Dinas</b>	<b>3 358</b>	<b>3 801</b>	<b>3 164</b>
1. Mobil Barang			
• Truck	487	524	265
• Pick Up	2 829	3 224	2 849
• Tangki	3	3	8
• Lain-lain	8	10	-
2. Mobil Bus	31	40	42
<b>Tanah Laut</b>	<b>4 585</b>	<b>5 205</b>	<b>4 068</b>

Sumber/Source: Dinas Perhubungan Kab. Tanah Laut/Department of Transportation

## 8.2 KOMUNIKASI COMMUNICATION

**Tabel 8.2.1** Jumlah Kantor Pos Pembantu Menurut Kecamatan di Kabupaten Tanah Laut, 2018–2021  
*Number of Post Offices Subsidiaries by Subdistrict in Tanah Laut Regency, 2018–2021*

Kecamatan Subdistrict	2018	2019	2020	2021
(1)	(2)	(3)	(4)	(5)
Panyipatan	1	1	1	1
Takisung	1	1	1	1
Kurau	1	1	1	1
Bumi Makmur	-	-	-	-
Bati-Bati	1	1	1	1
Tambang Ulang	-	-	-	-
Pelaihari	1	1	1	1
Bajuin	-	-	-	-
Batu Ampar	1	1	1	1
Jorong	1	1	1	1
Kintap	1	1	1	1
<b>Tanah Laut</b>	<b>8</b>	<b>8</b>	<b>8</b>	<b>8</b>

Sumber/Source: PT Pos Indonesia Kabupaten Tanah Laut/PT Pos Indonesia of Tanah Laut Regency

**Tabel**  
**Table 8.2.2****Jumlah Kantor Pos, Rumah Pos, dan Agen Pos Menurut Kecamatan di Kabupaten Tanah Laut, 2021**  
**Number of Post Office, Post Base, and Post Agent by Subdistrict in Tanah Laut Regency, 2021**

Kecamatan Subdistrict	Kantor Pos/ Post Office	Rumah Pos/ Post Base	Agen Pos/ Post Agent	Jumlah/ Total
(1)	(2)	(3)	(4)	(5)
Panyipatan	1	-	-	1
Takisung	1	-	-	1
Kurau	1	-	-	1
Bumi Makmur	-	-	-	-
Bati-Bati	1	-	-	1
Tambang Ulang	-	-	-	-
Pelaihari	1	-	1	1
Bajuin	-	-	-	-
Batu Ampar	1	-	-	1
Jorong	1	-	-	1
Kintap	1	-	-	1
<b>Tanah Laut</b>	<b>8</b>	<b>-</b>	<b>1</b>	<b>8</b>

Sumber/Source: PT Pos Indonesia Kabupaten Tanah Laut/ PT Pos Indonesia of Tanah Laut Regency

**Tabel 8.2.3** Jumlah Surat yang Diterima dari Publik Menurut Kantor Pos Menurut Kecamatan di Kabupaten Tanah Laut, 2021  
*Number of Mail that Accepted from Public By Post Office by Subdistrict in Tanah Laut Regency, 2021*

Kantor Pos Post Office	Kilat Khusus Special Delivery	Kilat Express Post	Suratpos Biasa General Delivery	Luar Negeri Heading Overseas	Dinas Postal Service
(1)	(2)	(3)	(4)	(5)	(6)
Panyipatan	144	3	80	-	-
Takisung	167	44	27	-	-
Kurau	83	-	8	-	-
Bumi Makmur	-	-	-	-	-
Bati-Bati	188	46	10	-	-
Tambang Ulang	-	-	-	-	-
Pelaihari	2 300	26	68	13	-
Bajuin	-	-	-	-	-
Batu Ampar	176	-	23	-	-
Jorong	174	-	45	-	-
Kintap	213	-	68	-	-
<b>Tanah Laut</b>	<b>3 445</b>	<b>119</b>	<b>329</b>	<b>13</b>	<b>-</b>

Catatan/Note: Tidak terdapat kantor pos di Kecamatan Bumi Makmur, Tambang Ulang, dan Bajuin/There are no Post Office in Bumi Makmur, Kurau, and Bajuin Subdistrict

Sumber/Source: PT Pos Indonesia Kabupaten Tanah Laut/PT Pos Indonesia of Tanah Laut Regency

**Tabel**  
**Table 8.2.4****Jumlah Pengiriman dan Penerimaan Paket Pos Menurut Kecamatan di Kabupaten Tanah Laut, 2021**  
**Number of Post Package that Send and Receive by Subdistrict in Tanah Laut Regency, 2021**

Kantor Pos Post Office	Kilat Khusus Special Delivery	Kilat Express Post
(1)	(2)	(3)
Panyipatan	90	-
Takisung	74	1
Kurau	-	-
Bumi Makmur	-	-
Bati-Bati	512	-
Tambang Ulang	-	-
Pelaihari	4 007	-
Bajuin	-	-
Batu Ampar	10	-
Jorong	310	-
Kintap	544	-
<b>Tanah Laut</b>	<b>5 547</b>	<b>1</b>

Catatan/Note: Tidak terdapat kantor pos di Kecamatan Bumi Makmur, Tambang Ulang, dan Bajuin/There are no Post Office in Bumi Makmur, Kurau, and Bajuin Subdistrict

Sumber/Source: PT Pos Indonesia Kabupaten Tanah Laut/PT Pos Indonesia of Tanah Laut Regency



**Tabel** 8.2.5 **Jumlah Pelanggan Indihome Menurut Kecamatan di Kabupaten Tanah Laut, 2021**  
**Number of Indihome Customer by Subdistrict in Tanah Laut Regency, 2021**

Kecamatan Subdistrict	Pelanggan Indihome Indihome Customer
(1)	(2)
Panyipatan	...
Takisung	290
Kurau	...
Bumi Makmur	...
Bati-Bati	1 000
Tambang Ulang	...
Pelaihari	6 000
Bajuin	...
Batu Ampar	...
Jorong	...
Kintap	70
<b>Tanah Laut</b>	<b>7 360</b>

Catatan/Note: Jumlah pelanggan di Kecamatan Bati-Bati mencakup pelanggan dari Kecamatan Kurau, Bumi Makmur dan Tambang Ulang. Jumlah pelanggan di Kecamatan Pelaihari mencakup pelanggan dari Kecamatan Panyipatan, Bajuin, Batu Ampar, dan Jorong.

Sumber/Source: PT Telkom Cabang Kecamatan Pelaihari/PT Telkom Pelaihari Subdistrict

**PERBANKAN, KOPERASI, DAN HARGA-HARGA**  
**BANKING, COOPERATIVE, AND PRICES**



Banyaknya koperasi di Kab. Tanah Laut



163

Koperasi KUD dan Non-KUD



27.582

Anggota



Rp68.878.912.000

Total Simpanan



**PENJELASAN TEKNIS**

Koperasi adalah salah satu bentuk lembaga profit sosial yang bertujuan untuk meningkatkan kesejahteraan anggotanya melalui berbagai bentuk usaha.

Koperasi Unit Desa adalah suatu Koperasi serba usaha yang beranggotakan penduduk desa dan berlokasi di daerah pedesaan, daerah kerjanya biasanya mencakup satu wilayah kecamatan. Pembentukan KUD ini merupakan penyatuan dari beberapa Koperasi pertanian yang kecil dan banyak jumlahnya dipedesaan.

Indeks Harga Konsumen adalah Indeks yang menghitung rata-rata perubahan harga dari suatu paket barang dan jasa yang dikonsumsi oleh rumah tangga dalam kurun waktu tertentu. IHK merupakan indikator yang digunakan untuk mengukur tingkat inflasi. Perubahan IHK dari waktu ke waktu menggambarkan tingkat kenaikan (inflasi) atau tingkat penurunan (deflasi) dari barang dan jasa.

Inflasi adalah kecenderungan naiknya harga barang dan jasa pada umumnya yang berlangsung secara terus menerus. Jika harga barang dan jasa di dalam negeri meningkat, maka inflasi mengalami kenaikan. Naiknya harga barang dan jasa tersebut menyebabkan turunnya nilai uang. Dengan demikian, inflasi dapat juga diartikan sebagai penurunan nilai uang terhadap nilai barang dan jasa secara umum.

**TECHNICAL NOTES**

*Cooperative is non profit organization had purpose to increased a welfare of its member.*

*Village Unit Cooperative is a multi-business cooperative that consists of villagers and located in rural areas, the working area usually covers one district area. The formation of the KUD is a unification of several small and numerous agricultural cooperatives in rural areas.*

*Consumer Price Index (CPI): An index which calculates average price changes of a commodity package consisting of goods and services that people consumes in a certain period of time. CPI is an indicator used to measure inflation rate. The change of CPI over time indicates the rate of inflation or deflation of goods and services.*

*Inflation is a tendency to rise in the price of goods and services in general that takes place continuously. If the price of goods and services in the country increases, then inflation will increase. Rising prices of these goods and services causes a decline in the value of money. Thus, inflation can also be interpreted as a decline in the value of money on the value of goods and services in general.*



**ULASAN**

Keberadaan koperasi di Kabupaten Tanah Laut jumlah cukup banyak dan tersebar di seluruh kecamatan. Secara keseluruhan terdapat 168 unit koperasi yang terbagi atas koperasi unit desa (KUD) sebanyak 38 unit dan koperasi primer non KUD sebanyak 130 unit. Jumlah anggota koperasi KUD dan Non-KUD pada tahun 2021 adalah 29.564 dengan total simpanan Rp71.124.930.000. Total simpanan mengalami kenaikan sekitar 3 persen dibandingkan dengan tahun 2020 yaitu Rp68.878.912.000.

**DESCRIPTION**

*Existence of cooperative was spread on every subregency. There were 168 units consist of 38 unit of Village Unit Co-ops (KUD) and 130 unit of Primary Co-ops non KUD. Members of cooperative in 2021 are 29,564 person with total savings 71,124,930,000 rupiahs. total saving increased about 11 percents compared to 2020 with 68,878,912,000 rupiahs.*

<https://tanahlautkab.bps.go.id>

**Gambar** 9.1  
**Figures**

**Jumlah Koperasi Aktif di Kabupaten Tanah Laut, 2018-2021**  
**Number of Active Cooperative in Tanah Laut Regency, 2018-2021**



Sumber/Source : Dinas Koperasi, Usaha Kecil dan Perdagangan Kabupaten Tanah Laut/Cooperative, Small Business and Trade Service of Tanah Laut Regency

**Tabel**  
**Table** 9.1**Jumlah Koperasi Aktif Menurut Kecamatan di Kabupaten Tanah Laut, 2018–2021**  
**Number of Active Cooperative by Subdistrict in Tanah Laut Regency, 2018–2021**

Kecamatan Subdistrict	2018	2019	2020	2021
(1)	(2)	(3)	(4)	(5)
Panyipatan	8	7	6	8
Takisung	10	11	11	12
Kurau	3	3	3	3
Bumi Makmur	4	4	4	4
Bati-Bati	9	9	9	10
Tambang Ulang	9	9	9	9
Pelaihari	49	51	52	55
Bajuin	5	5	5	5
Batu Ampar	14	15	16	16
Jorong	19	22	23	23
Kintap	20	20	25	23
<b>Tanah Laut</b>	<b>150</b>	<b>156</b>	<b>163</b>	<b>168</b>

Sumber/Source: Dinas Koperasi, Usaha Kecil dan Perdagangan Kabupaten Tanah Laut/*Cooperative, Small Business and Trade Service of Tanah Laut Regency*



**Tabel**  
**Table** 9.2**Jumlah Koperasi Menurut Jenis Koperasi dan Kecamatan di Kabupaten Tanah Laut, 2021**  
**Number of Cooperative by Kind of Cooperative and Subdistrict in Tanah Laut Regency, 2021**

Kecamatan Subdistrict	Jenis Koperasi/ Kind of Cooperative					Jumlah Total
	KUD	KPRI	KOPKAR	KOPPAS	Lainnya Other	
(1)	(2)	(3)	(4)	(5)	(6)	(7)
Panyipatan	3	-	-	-	5	8
Takisung	4	2	1	-	5	12
Kurau	1	-	-	-	2	3
Bumi Makmur	3	-	-	-	1	4
Bati-Bati	3	1	3	-	3	10
Tambang Ulang	2	1	-	-	6	9
Pelaihari	4	11	3	-	37	55
Bajuin	5	-	-	-	-	5
Batu Ampar	3	1	3	-	9	16
Jorong	5	-	3	-	15	23
Kintap	5	-	3	-	15	23
<b>Tanah Laut</b>	<b>38</b>	<b>16</b>	<b>16</b>	<b>-</b>	<b>98</b>	<b>168</b>

Sumber/Source: Dinas Koperasi, Usaha Kecil dan Perdagangan Kabupaten Tanah Laut/Cooperative, Small Business and Trade Service of Tanah Laut Regency

**Tabel**  
**Table** 9.3**Indeks Harga Konsumen per Bulan Menurut Kelompok Pengeluaran (2018=100) di Provinsi Kalimantan Selatan, 2021****Consumer Price Index per Month by Expenditure Group (2018=100) in Kalimantan Selatan Province, 2021**

Bulan Month	Makanan, Minuman dan Tembakau Food, Beverages and Tobacco	Pakaian dan Alas Kaki Clothing and Footwear	Perumahan, Air, Listrik, dan Bahan Bakar Rumah Tangga Housing, Water, Electricity, and Household Fuels
(1)	(2)	(3)	(4)
Januari/January	111,41	111,98	100,48
Februari/February	111,83	112,47	101,32
Maret/March	112,58	112,45	100,85
April/April	111,73	113,04	100,38
Mei/May	113,73	113,84	100,20
Juni/June	113,50	113,78	100,31
Juli/July	113,49	114,02	100,41
Agustus/August	112,83	113,71	100,73
September/September	112,57	113,84	100,91
Oktober/October	113,24	114,32	101,18
November/November	114,56	114,73	101,09
Desember/December	115,88	115,51	101,53
<b>2021</b>			

Lanjutan Tabel/*Continued Table 9.3*

<b>Bulan Month</b>	<b>Perlengkapan, Peralatan, dan Pemeliharaan Rutin Rumah Tangga Furnishing, Household Equipment and Routine Household Maintenance</b>	<b>Kesehatan Health</b>	<b>Transportasi Transport</b>
(1)	(5)	(6)	(7)
Januari/January	105,80	116,02	102,28
Februari/February	106,64	117,24	102,46
Maret/March	106,69	117,21	102,45
April/April	107,05	117,06	102,74
Mei/May	107,30	117,19	105,38
Juni/June	107,53	117,21	101,90
Juli/July	107,91	117,66	101,98
Agustus/August	108,02	118,05	101,99
September/September	108,20	118,32	101,57
Oktober/October	108,60	118,32	102,15
November/November	109,36	117,86	103,23
Desember/December	109,72	118,11	105,83
<b>2021</b>			

Lanjutan Tabel/*Continued Table* 9.3

<b>Bulan Month</b>	<b>Informasi, Komunikasi, dan Jasa Keuangan Information, Communication and Financial Services</b>	<b>Rekreasi, Olahraga, dan Budaya Recreation, Sport, and Culture</b>	<b>Pendidikan Education</b>
(1)	(8)	(9)	(10)
Januari/ <i>January</i>	98,53	106,32	101,31
Februari/ <i>February</i>	98,53	105,84	101,31
Maret/ <i>March</i>	98,53	105,94	101,31
April/ <i>April</i>	98,91	106,01	101,31
Mei/ <i>May</i>	98,92	106,39	101,31
Juni/ <i>June</i>	98,94	107,06	101,31
Juli/ <i>July</i>	99,06	110,21	103,20
Agustus/ <i>August</i>	99,24	110,10	103,20
September/ <i>September</i>	99,26	110,11	103,20
Oktober/ <i>October</i>	99,40	110,29	103,20
November/ <i>November</i>	99,07	112,13	103,20
Desember/ <i>December</i>	99,01	112,52	103,20
<b>2021</b>			

Lanjutan Tabel/Continued Table 9.3

Bulan Month	Penyediaan Makanan dan Minuman/Restoran Food and Beverage Services/Restaurant	Perawatan Pribadi dan Jasa Lainnya Personal Care and Other Services	Umum General
(1)	(11)	(12)	(13)
Januari/January	105,35	116,38	106,59
Februari/February	106,74	116,54	107,15
Maret/March	106,74	116,22	107,24
April/April	106,75	116,80	107,05
Mei/May	106,75	117,91	108,01
Juni/June	106,75	118,61	107,63
Juli/July	106,77	118,36	107,82
Agustus/August	106,80	118,56	107,72
September/September	106,95	118,34	107,67
Oktober/October	107,05	118,36	108,04
November/November	107,65	118,94	108,67
Desember/December	107,80	118,76	109,49
<b>2021</b>			

Catatan/Note: -

Sumber/Source: BPS, Survei Harga Konsumen/BPS-Statistics Indonesia, Consumer Price Survey

**Tabel**  
**Table** 9.4**Laju Inflasi Bulanan Menurut Kelompok Pengeluaran  
(2018=100) di Provinsi Kalimantan Selatan, 2021**  
**Monthly Inflation Rate by Expenditure Group (2018=100) in  
Kalimantan Selatan Province, 2021**

Bulan Month	Makanan, Minuman dan Tembakau Food, Beverages and Tobacco	Pakaian dan Alas Kaki Clothing and Footwear	Perumahan, Air, Listrik, dan Bahan Bakar Rumah Tangga Housing, Water, Electricity, and Household Fuels
(1)	(2)	(3)	(4)
Januari/January	0,37	0,01	0,01
Februari/February	0,38	0,45	0,83
Maret/March	0,67	-0,02	-0,47
April/April	-0,75	0,52	-0,47
Mei/May	1,79	0,71	-0,17
Juni/June	-0,21	-0,06	0,11
Juli/July	0,00	0,21	0,09
Agustus/August	-0,58	-0,27	0,32
September/September	-0,24	0,11	0,18
Oktober/October	0,60	0,42	0,26
November/November	1,17	0,36	-0,09
Desember/December	1,15	0,68	0,44
<b>2021</b>			

Lanjutan Tabel/Continued Table 9.4

Bulan Month	Perlengkapan, Peralatan, dan Pemeliharaan Rutin Rumah Tangga Furnishing, Household Equipment and Routine Household Maintenance	Kesehatan Health	Transportasi Transport
(1)	(5)	(6)	(7)
Januari/January	0,03	0,69	-3,95
Februari/February	0,80	1,05	0,17
Maret/March	0,04	-0,03	-0,01
April/April	0,35	-0,12	0,28
Mei/May	0,23	0,11	2,58
Juni/June	0,21	0,02	-3,30
Juli/July	0,35	0,38	0,07
Agustus/August	0,10	0,34	0,01
September/September	0,17	0,23	-0,42
Oktober/October	0,37	0,00	0,58
November/November	0,70	-0,39	1,05
Desember/December	0,33	0,22	2,52
<b>2021</b>			

Lanjutan Tabel/*Continued Table 9.4*

Bulan Month	Informasi, Komunikasi, dan Jasa Keuangan Information, Communication and Financial Services	Rekreasi, Olahraga, dan Budaya Recreation, Sport, and Culture	Pendidikan Education
(1)	(8)	(9)	(10)
Januari/January	0,04	0,43	0,00
Februari/February	0,00	-0,45	0,00
Maret/March	0,00	0,09	0,00
April/April	0,39	0,07	0,00
Mei/May	0,00	0,36	0,00
Juni/June	0,03	0,62	0,00
Juli/July	0,12	2,95	1,87
Agustus/August	0,18	-0,10	0,00
September/September	0,03	0,01	0,00
Oktober/October	0,14	0,16	0,00
November/November	-0,34	1,67	0,00
Desember/December	-0,06	0,35	0,00
<b>2021</b>			



Lanjutan Tabel/Continued Table 9.4

Bulan Month	Penyediaan Makanan dan Minuman/Restoran Food and Beverage Services/Restaurant	Perawatan Pribadi dan Jasa Lainnya Personal Care and Other Services	Umum General
(1)	(11)	(12)	(13)
Januari/January	0,77	0,69	-0,17
Februari/February	1,31	0,14	0,53
Maret/March	0,00	-0,28	0,09
April/April	0,01	0,50	-0,18
Mei/May	0,00	0,96	0,89
Juni/June	0,00	0,59	-0,35
Juli/July	0,02	-0,21	0,17
Agustus/August	0,03	0,17	-0,09
September/September	0,14	-0,18	-0,05
Oktober/October	0,09	0,02	0,35
November/November	0,55	0,49	0,58
Desember/December	0,14	-0,15	0,76
<b>2021</b>			

Catatan/Note: -

Sumber/Source: BPS, Survei Harga Konsumen/BPS-Statistics Indonesia, Consumer Price Survey

**Tabel**  
**Table** 9.5

**Jumlah Koperasi Menurut Klasifikasi dan Kecamatan di Kabupaten Tanah Laut, 2020-2021**  
**Number of Cooperatives by Type of Cooperative and Subdistrict in Tanah Laut Regency, 2020-2021**

Kecamatan Subdistrict	Jenis Koperasi/ Kind of Cooperative							
	2020				2021			
	A	B	C	D	A	B	C	D
(1)	(2)	(3)	(4)	(5)	(6)	(7)	(8)	(9)
Panyipatan	-	-	-	1	-	-	-	3
Takisung	-	1	-	2	-	1	-	3
Kurau	1	-	-	-	1	-	-	-
Bumi Makmur	-	-	-	1	-	-	-	1
Bati-Bati	-	1	3	-	-	1	3	1
Tambang Ulang	-	1	-	2	-	1	-	2
Pelaihari	2	12	1	24	2	11	2	26
Bajuin	-	-	-	-	-	-	-	-
Batu Ampar	2	1	3	6	2	1	3	6
Jorong	1	-	3	9	1	-	3	8
Kintap	1	-	3	15	1	-	3	16
<b>Tanah Laut</b>	<b>7</b>	<b>16</b>	<b>13</b>	<b>60</b>	<b>7</b>	<b>15</b>	<b>14</b>	<b>66</b>

Sumber/Source: Dinas Koperasi, Usaha Kecil dan Perdagangan Kabupaten Tanah Laut/Cooperative, Small Business and Trade Service of Tanah Laut Regency

**Tabel**  
**Table** 9.6**Jumlah KUD, Anggota KUD dan Simpanan Menurut Kecamatan di Kabupaten Tanah Laut, 2021**  
**Number of Village Unit Cooperative, Member and Saving by Subdistrict in Tanah Laut Regency, 2021**

Kecamatan Subdistrict	KUD Village Unit Cooperative	Anggota Members (Orang/Person)	Simpanan Saving (ribu rupiah/ thousand rupiahs)
(1)	(2)	(3)	(4)
Panyipatan	3	614	592 139
Takisung	4	1 039	601 992
Kurau	1	48	43 240
Bumi Makmur	3	534	27 751
Bati-Bati	3	309	145 398
Tambang Ulang	2	1 223	45 364
Pelaihari	4	2 509	473 404
Bajuin	5	1 300	147 747
Batu Ampar	3	1 580	802 418
Jorong	5	1 891	283 535
Kintap	5	1 394	712 853
<b>Tanah Laut</b>	<b>38</b>	<b>12 441</b>	<b>3 875 841</b>

Sumber/Source: Dinas Koperasi, Usaha Kecil dan Perdagangan Kabupaten Tanah Laut/Cooperative, Small Bussiness and Trade Service of Tanah Laut Regency

**Tabel**  
**Table** 9.7**Jumlah Koperasi Primer Non KUD Serta Keanggotaannya menurut Kecamatan di Kabupaten Tanah Laut, 2021**  
**Number of Primary Non-Village Unit Cooperative and The Members by Subdistrict in Tanah Laut Regency, 2021**

Kecamatan Subdistrict	Non KUD Non Village Unit Cooperative	Anggota Members (Orang/Person)	Simpanan Saving (ribu rupiah/ thousand rupiahs)
(1)	(2)	(3)	(4)
Panyipatan	5	889	1 225 800
Takisung	8	914	5 041 598
Kurau	2	71	(8 492)
Bumi Makmur	1	32	6 750
Bati-Bati	7	1 505	9 637 488
Tambang Ulang	7	345	443 536
Pelaihari	51	6 218	12 631 975
Bajuin	-	-	-
Batu Ampar	13	2 835	3 148 714
Jorong	18	945	30 411 713
Kintap	18	3 369	4 710 007
<b>Tanah Laut</b>	<b>130</b>	<b>17 123</b>	<b>67 249 089</b>

Sumber/Source: Dinas Koperasi, Usaha Kecil dan Perdagangan Kabupaten Tanah Laut/Cooperative, Small Business and Trade Service of Tanah Laut Regency



10

**PENGELUARAN PENDUDUK  
POPULATION EXPENDITURE**



Rata-rata Pengeluaran per Kapita Sebulan



**Kelompok Makanan**  
632.004 rupiah



**Kelompok Non-Makanan**  
539.591 rupiah



**PENJELASAN TEKNIS**

1. Untuk mengukur kemiskinan, BPS menggunakan konsep kemampuan memenuhi kebutuhan dasar (basic needs approach). Dengan pendekatan ini, kemiskinan dipandang sebagai ketidakmampuan dari sisi ekonomi untuk memenuhi kebutuhan dasar makanan dan bukan makanan yang diukur dari sisi pengeluaran. Metode yang digunakan adalah menghitung Garis Kemiskinan (GK), yang terdiri dari dua komponen yaitu Garis Kemiskinan Makanan (GKM) dan Garis Kemiskinan Non-Makanan (GKNM). Penghitungan Garis Kemiskinan dilakukan secara terpisah untuk daerah perkotaan dan perdesaan.
2. Garis Kemiskinan Makanan (GKM) merupakan nilai pengeluaran kebutuhan minimum makanan yang disetarakan dengan 2.100 kkalori per kapita per hari. Garis Kemiskinan Non-Makanan (GKNM) adalah kebutuhan minimum untuk perumahan, sandang, pendidikan, kesehatan, dan kebutuhan dasar lainnya.

**TECHNICAL NOTES**

1. *To measure poverty, BPS-Statistics Indonesia has used the concept of basic needs approach. Therefore, poverty is viewed as economic inability to fulfill food and non-food basic needs which are measured by consumption/ expenditure. The method used is calculating poverty line, which consists of two components that are Food Poverty Line (FPL) and Non-Food Poverty Line (NFPL). The poverty line was calculated separately for urban and rural areas.*
2. *The Food Poverty Line refers to the daily minimum requirement of 2,100 kcal per capita per day. The Non-Food Poverty Line refers to the minimum requirement for household necessities for clothing, education, health, and other basic individual needs.*





**ULASAN**

Di tahun 2021, sebanyak 36,48 persen masyarakat memiliki pengeluaran per kapita sebulan sebesar Rp1.000.000 hingga Rp1.499.999,00. Sementara masyarakat yang pengeluarannya antara Rp150.000,00 hingga Rp199.999 ada sebesar 0,01 persen.

Dari kelompok pengeluaran makanan, pengeluaran terbanyak adalah untuk komoditas makanan jadi dengan rata-rata pengeluaran sebesar Rp179.128 dan persentase 28,08 persen. Sementara pengeluaran kedua terbanyak adalah pengeluaran untuk komoditas rokok sebesar 13,40 persen dengan rata-rata pengeluaran Rp85.463. Lalu pengeluaran yang terbanyak ketiga adalah komoditas ikan/udang/cumi/kerang dengan rata-rata pengeluaran sebesar Rp81.383 dengan persentase sebesar 12,76 persen.

Dari kelompok pengeluaran non-makanan, pengeluaran terbanyak adalah untuk komoditas perumahan dan fasilitas rumah tangga dengan rata-rata pengeluaran sebesar Rp301.351 dan persentase 57,34 persen. Sementara pengeluaran kedua terbanyak adalah pengeluaran untuk komoditas aneka komoditas dan jasa sebesar 19,20 persen dengan rata-rata pengeluaran Rp100.910.

**DESCRIPTION**

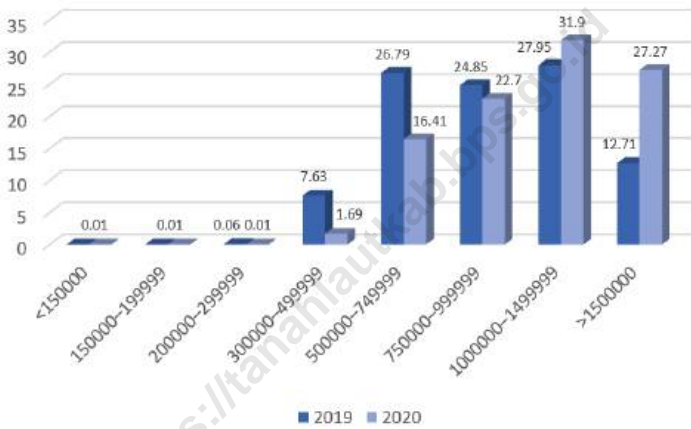
*By the year of 2021, 36.48 percent of population cost Rp1.000.000-Rp1.499.999 in a month. While 0,1 percent of population cost between Rp 150.000 to Rp199.999.*

*Average expenditure and percentage of average expenditure per capita per month by food group in tanah laut regency, commodity with the most cost are Prepared food and beverages, cigarettes and fish/shrimp/common squid/shells with numbers for each are, Rp179,128 and 28.08 percent, Rp85,463 and 13.40 percent, and Rp81,383 and 12.76percent.*

*Average expenditure and percentage of average expenditure per capita per month by non food group in tanah laut regency, commodity with the most cost are housing and household facilities and durable goods with numbers for each are, Rp301,351 and 57.34 percent, Rp100,910 and 19.20 percent.*

**Gambar** 10.1  
**Figures**

**Persentase Penduduk Menurut Golongan Kelompok Pengeluaran per Kapita Sebulan, 2020-2021**  
**Percentage of Population by Per Capita Spending Group a Month in Tanah Laut Regency, 2020-2021**



Sumber/Source: BPS, Survei Sosial Ekonomi Nasional (Susenas) Maret/BPS-Statistics Indonesia, National Socioeconomic Survey March

**Tabel**  
**Table** 10.1

**Rata-rata Pengeluaran per Kapita Sebulan Menurut Kelompok Komoditas (rupiah) di Kabupaten Tanah Laut, 2020 dan 2021**  
**Monthly Average Expenditure per Capita by Commodity Group (rupiahs) in Tanah Laut Regency, 2020 and 2021**

<b>Kelompok Komoditas/Commodity Group</b>	<b>2020</b>	<b>2021</b>
(1)	(2)	(3)
<b>Makanan/Food</b>		
Padi-padian/ <i>Cereals</i>	67 332	74 388
Umbi-umbian/ <i>Tubers</i>	3 692	5 178
Ikkan/udang/cumi/kerang/ <i>Fish/shrimp/common squid/shells</i>	66 303	81 383
Daging/ <i>Meat</i>	20 837	19 178
Telur dan susu/ <i>Eggs and milk</i>	39 669	36 686
Sayur-sayuran/ <i>Vegetables</i>	41 564	50 352
Kacang-kacangan/ <i>Legumes</i>	11 108	11 353
Buah-buahan/ <i>Fruits</i>	25 123	20 984
Minyak dan kelapa/ <i>Oil and coconut</i>	15 686	16 370
Bahan minuman/ <i>Beverage stuffs</i>	23 257	26 023
Bumbu-bumbuan/ <i>Spices</i>	12 862	16 787
Konsumsi lainnya/ <i>Miscellaneous food items</i>	14 002	14 699
Makanan dan minuman jadi/ <i>Prepared food and beverages</i>	204 280	179 128
Rokok/ <i>Cigarettes</i>	86 289	85 463
<b>Jumlah makanan/Total food</b>	<b>632 004</b>	<b>637 973</b>
<b>Bukan makanan/Non-food</b>		
Perumahan dan fasilitas rumah tangga/ <i>Housing and household facilities</i>	294 045	301 351
Aneka komoditas dan jasa/ <i>Goods and services</i>	118 651	100 910
Pakaian, alas kaki, dan tutup kepala/ <i>Clothing, footwear, and headgear</i>	35 672	36 412
Komoditas tahan lama/ <i>Durable goods</i>	42 915	39 229
Pajak, pungutan, dan asuransi/ <i>Taxes and insurance</i>	36 708	43 314
Keperluan pesta dan upacara/kenduri/ <i>Parties and ceremonies</i>	11 600	4 321
<b>Jumlah bukan makanan/Total non-food</b>	<b>539 591</b>	<b>525 537</b>
<b>Jumlah/Total</b>	<b>1 171 596</b>	<b>1 163 510</b>

Sumber/Source: BPS, Survei Sosial Ekonomi Nasional (Susenas) Maret/BPS-Statistics Indonesia, National Socioeconomic Survey March

**Tabel**  
**Table** 10.2**Persentase Pengeluaran per Kapita Sebulan Menurut Kelompok Komoditas di Kabupaten Tanah Laut, 2020 dan 2021**  
**Percentage of Monthly Expenditure per Capita by Commodity Group in Tanah Laut Regency, 2020 and 2021**

<b>Kelompok Komoditas/Commodity Group</b>	<b>2020</b>	<b>2021</b>
(1)	(2)	(3)
<b>Makanan/Food</b>		
Padi-padian/ <i>Cereals</i>	10,65	11,66
Umbi-umbian/ <i>Tubers</i>	0,58	0,81
Ikan/udang/cumi/kerang/ <i>Fish/shrimp/common squid/shells</i>	10,49	12,76
Daging/ <i>Meat</i>	3,30	3,01
Telur dan susu/ <i>Eggs and milk</i>	6,28	5,75
Sayur-sayuran/ <i>Vegetables</i>	6,58	7,89
Kacang-kacangan/ <i>Legumes</i>	1,76	1,78
Buah-buahan/ <i>Fruits</i>	3,97	3,29
Minyak dan kelapa/ <i>Oil and coconut</i>	2,48	2,57
Bahan minuman/ <i>Beverage stuffs</i>	3,68	4,08
Bumbu-bumbuan/ <i>Spices</i>	2,04	2,63
Konsumsi lainnya/ <i>Miscellaneous food items</i>	2,22	2,30
Makanan dan minuman jadi/ <i>Prepared food and beverages</i>	32,32	28,08
Rokok/ <i>Cigarettes</i>	13,65	13,40
<b>Jumlah makanan/Total food</b>	<b>100,00</b>	<b>100,00</b>
<b>Bukan makanan/Non-food</b>		
Perumahan dan fasilitas rumah tangga/ <i>Housing and household facilities</i>	54,50	57,34
Aneka komoditas dan jasa/ <i>Goods and services</i>	21,99	19,20
Pakaian, alas kaki, dan tutup kepala/ <i>Clothing, footwear, and headgear</i>	6,61	6,93
Komoditas tahan lama/ <i>Durable goods</i>	7,95	7,46
Pajak, pungutan, dan asuransi/ <i>Taxes and insurance</i>	6,80	8,24
Keperluan pesta dan upacara/kenduri/ <i>Parties and ceremonies</i>	2,15	0,82
<b>Jumlah bukan makanan/Total non-food</b>	<b>100,00</b>	<b>100,00</b>

Sumber/Source: BPS, Survei Sosial Ekonomi Nasional (Susenas) Maret/BPS-Statistics Indonesia, National Socioeconomic Survey March

**Tabel**  
**Table** 10.3**Persentase Penduduk Menurut Golongan Pengeluaran Per Kapita Sebulan di Kabupaten Tanah Laut, 2021**  
**Percentage of Population by Per Capita Spending Group a Month in Tanah Laut Regency, 2021**

<b>Golongan Pengeluaran</b> <i>Spending Group</i> <b>(Rp)</b>	<b>Persentase Penduduk</b> <i>Percentage of Population</i>
(1)	(2)
< 150 000	0,01
150 000–199 999	0,01
200 000–299 999	0,01
300 000–499 999	2,23
500 000–749 999	17,8
750 000–999 999	24,78
1 000 000–1 499 999	36,48
> 1 500 000	18,68
<b>Jumlah/Total</b>	<b>100,00</b>

Sumber/Source: BPS, Survei Sosial Ekonomi Nasional (Susenas) Maret/BPS-Statistics Indonesia, National Socioeconomic Survey March



11

**PERDAGANGAN**  
**TRADE**



Banyaknya usaha di Kab. Tanah Laut



**1** Pedagang  
Besar



**71** Pedagang  
Menengah



**443** Pedagang  
Kecil





**PENJELASAN TEKNIS**

1. Sistem pencatatan Statistik Ekspor dan Impor adalah "General Trade" dengan wilayah pencatatan meliputi seluruh wilayah kepabebean Indonesia.
2. Pengesahan dokumen kepabebean ekspor dan impor dilakukan oleh Bea dan Cukai berdasarkan Persetujuan Muat/ Bongkar Barang.
3. Data ekspor berasal dari dokumen kepabebean BC 3.0 atau yang disebut dokumen Pemberitahuan Ekspor Barang (PEB) yang diisi oleh eksportir.
4. Data impor berasal dari dokumen kepabebean BC 2.0 atau yang disebut dokumen Pemberitahuan Impor Barang (PIB), Pemberitahuan Impor Barang Khusus (PIBK), Pemberitahuan Pabebean Free Trade Zone (PPFTZ) dan dokumen kepabebean BC 2.3 yang mencatat impor barang dari Luar Negeri ke Kawasan Berikat.
5. Barang-barang yang dikirim ke luar negeri untuk diolah dicatat sebagai ekspor, sedangkan hasil olahan yang dikembalikan ke Indonesia dicatat sebagai impor.
6. Barang-barang luar negeri yang diolah di dalam negeri dicatat sebagai barang impor meskipun barang olahan tersebut akan kembali ke luar negeri.
7. Barang-barang yang tidak dicakup dalam pencatatan:
  - Pakaian dan barang-barang

**TECHNICAL NOTES**

1. *The recording of export and import statistics is based on General Trade System covering all Indonesian customs areas.*
2. *The legalization of customs export and import documents is conducted by the Customs and Excise Office.*
3. *The export data are compiled based on customs export documents BC 3.0 or known as Export Declarations (PEB), filled by exporters.*
4. *The import data are compiled based on customs import documents BC 2.0 or known as Import Declarations Form (PIB), Import Declarations Form for Special Commodity (PIBK), Customs Declaration Form for Free Trade Zone (PPFTZ), and customs import documents BC 2.3 which records import goods from foreign country to Bounded Zones Area.*
5. *Goods send abroad for processing purposes are recorded as export while its product sent to Indonesia are recorded as import.*
6. *Foreign goods processed in Indonesia are still recorded as imports although the products will be sent to abroad.*
7. *The following goods are not included in the statistics:*
  - *Clothing and passengers' jewelry*

- perhiasan penumpang.
  - Barang-barang bawaan penumpang dari/ke luar negeri untuk dipakai sendiri, kecuali lemari es, pesawat televisi, dan sebagainya
  - Barang-barang untuk keperluan perwakilan kedutaan suatu negara.
  - Barang-barang ekspedisi dan ekshibisi atau pameran.
  - Barang-barang untuk militer yang diimpor langsung oleh angkatan bersenjata.
  - Pembungkus/peti kemas untuk diisi kembali.
  - Uang dan surat-surat berharga.
  - Barang-barang contoh
8. Sistem pengolahan dokumen impor/ekspor Indonesia adalah sistem "Carry Over" yaitu dokumen ditunggu selama satu bulan, setelah bulan berjalan, sedangkan dokumen-dokumen yang terlambat akan diolah pada bulan berikutnya. Dengan demikian dokumen bulanan sebelumnya yang terlambat diterima dan masuk pada bulan berjalan, diperlakukan sebagai dokumen bulan pengolahan.
  9. Pelabuhan Muat adalah pelabuhan darimana barang diangkut ke luar negeri atau diekspor.
    - *Luggage of passengers for own use, except refrigerators, television sets, etc.*
    - *Goods imported/exported for the use of foreign representative countries/embassies.*
    - *Goods for expeditions, and shows or exhibitions.*
    - *Military goods directly imported by the Armed Forces.*
    - *Packings/containers to be refilled.*
    - *Bank notes and securities*
    - *Sample goods*
8. *The carry-over system is used in processing Indonesian export and import documents. Documents are processed one month after the current month, while those received later will be processed for the succeeding month. This means previous documents received in the current month will be treated as processed documents.*
  9. *Port of loading is port where the goods are transported out of the country or exported.*

**ULASAN**

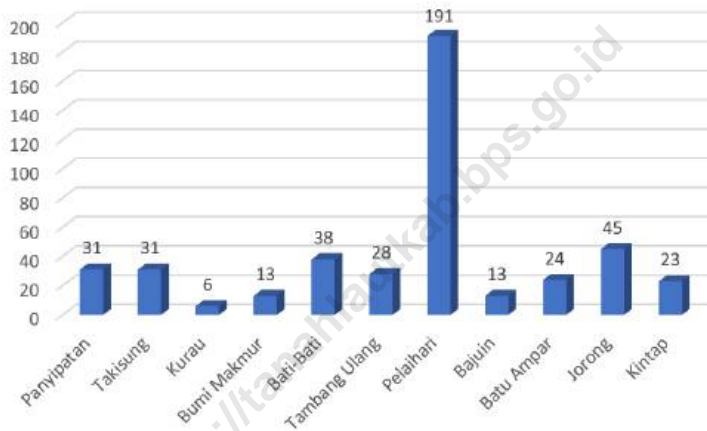
Hingga tahun 2021, jumlah perusahaan mengalami penurunan cukup signifikan, dimana penurunan terbesar dialami oleh perusahaan perorangan dan CV/Firma, di tahun 2020 berjumlah 449 dan 141 sementara tahun 2021 turun menjadi 398 dan 91 perusahaan.

**DESCRIPTION**

*Till the end of 2021, numbers of establishment on Tanah Laut Regency has decreased significantly. In which Individual Company and CV/Firm has the most significant decrease, from 449 and 141 on 2020 to 398 and 91 on 2021.*

<https://tanahlautkab.bps.go.id>

**Gambar** 11.1 **Jumlah Perdagangan Kecil di Kabupaten Tanah Laut, 2021**  
**Figures** **Number of Small Trader in Tanah Laut Regency, 2021**



Sumber/Source: Dinas Koperasi, Usaha Kecil dan Perdagangan Kabupaten Tanah Laut/Cooperative, Small Business and Trade Service of Tanah Laut Regency

**Tabel**  
**Table** 11.1

**Jumlah Sarana Perdagangan Menurut Jenisnya di  
Kabupaten Tanah Laut, 2018–2021**  
**Number of Trading Facilities by Type of Facility in Tanah  
Laut Regency, 2018–2021**

<b>Jenis Sarana Perdagangan</b> <i>Type of Trading Facilities</i>	<b>2018</b>	<b>2019</b>	<b>2020</b>	<b>2021</b>
(1)	(2)	(3)	(4)	(5)
Pasar/Market	38	20	18	18
Toko/Store	602	839	907	963
Kios	2 151	3 832	3 579	3 789
Warung	4 105	119	124	5
<b>Jumlah/Total</b>	<b>6 896</b>	<b>4 810</b>	<b>4 628</b>	<b>4 775</b>

Sumber/Source: Dinas Koperasi, Usaha Kecil dan Perdagangan Kabupaten Tanah Laut/Cooperative, Small Business and Trade Service of Tanah Laut Regency

**Tabel**  
**Table** 11.2**Jumlah Perusahaan Menurut Bentuk Badan Hukum di Kabupaten Tanah Laut, 2017-2021**  
**Number of Establishments by Type of Business Entity in Tanah Laut Regency, 2017-2021**

<b>Tipe Badan Hukum</b> <b>Type of Business Entity</b>	<b>2017</b>	<b>2018</b>	<b>2019</b>	<b>2020</b>	<b>2021</b>
(1)	(2)	(3)	(4)	(5)	(6)
Perseroan Terbatas <i>Incorporated Company</i>	95	102	60	50	18
CV/Firma <i>CV/Firm</i>	166	187	141	91	24
Koperasi <i>Cooperative</i>	58	79	8*	12*	6
Perorangan <i>Individual</i>	335	346	449	398	102
Lainnya <i>Others</i>	10	12	2	16	-
<b>Jumlah/Total</b>	<b>664</b>	<b>726</b>	<b>672</b>	<b>567</b>	<b>150</b>

Catatan/Note: \*)Jumlah koperasi hanya yang terdaftar/*Number of cooperative is only licensed trading facilities*

Sumber/Source: Dinas Koperasi, Usaha Kecil dan Perdagangan Kabupaten Tanah Laut/*Cooperative, Small Business and Trade Service of Tanah Laut Regency*

**Tabel**  
**Table** 11.3

**Jumlah Perdagangan Menurut Kecamatan di Kabupaten Tanah Laut, 2021**  
**Number of Trader by Subdistrict in Tanah Laut Regency, 2021**

Kecamatan Subdistrict	Perdagangan Besar Wholesaler	Perdagangan Menengah Medium Trader	Perdagangan Kecil Small Trader
(1)	(2)	(3)	(4)
Panyipatan	-	-	6
Takisung	-	2	5
Kurau	-	-	1
Bumi Makmur	-	-	1
Bati-Bati	2	4	10
Tambang Ulang	-	-	-
Pelaihari	-	4	63
Bajuin	-	-	3
Batu Ampar	-	1	13
Jorong	-	1	16
Kintap	-	1	13
<b>Tanah Laut</b>	<b>2</b>	<b>13</b>	<b>131</b>

Sumber/Source: Dinas Koperasi, Usaha Kecil dan Perdagangan Kabupaten Tanah Laut/Cooperative, Small Business and Trade Service of Tanah Laut Regency



**Tabel**  
**Table** 11.4**Banyaknya Penerbitan SIUP dan TDP di Kabupaten Tanah Laut, 2021**  
**Monthly Published License Company in Tanah Laut Regency, 2021**

<b>Bulan</b> <b>Month</b>	<b>SIUP</b> <b>Large Scale</b>	<b>TDP</b> <b>Middle Scale</b>
(1)	(2)	(3)
Januari/January	61	58
Februari/February	26	29
Maret/March	55	55
April/April	12	11
Mei/May	-	-
Juni/June	-	-
Juli/July	-	-
Agustus/August	-	-
September/September	-	-
Oktober/October	-	-
November/November	-	-
Desember/December	-	-
<b>2021</b>	<b>154</b>	<b>153</b>

Sumber/Source: Dinas Penanaman Modal dan Pelayanan Terpadu Satu Pintu Kabupaten Tanah Laut/ Investment Services and One Stop Integrated Service of Tanah Laut Regency

**Tabel**  
**Table** 11.5

**Banyaknya Penerbitan, Perpanjangan dan Balik Nama SIUP dan TDP menurut Golongan Usaha di Kabupaten Tanah Laut, 2021**  
**Number of Published License Companies by Trading Company Group in Tanah Laut Regency, 2021**

Tipe Perdagangan <i>Type of Trader</i>	SIUP			TDP		
	Penerbitan	Perpanjangan	Balik Nama	Penerbitan	Perpanjangan	Balik Nama
(1)	(2)	(3)	(4)	(5)		
Perdagangan Besar <i>Large Scale Trade</i>	-	2	1	106	36	11
Perdagangan Menengah <i>Medium Scale Trade</i>	4	3	5	-	-	-
Perdagangan Kecil dan Mikro <i>Small and Micro Scale Trade</i>	99	30	10	-	-	-
<b>Jumlah/Total</b>	<b>103</b>	<b>35</b>	<b>16</b>	<b>106</b>	<b>36</b>	<b>11</b>

Sumber/Source: Dinas Penanaman Modal dan Pelayanan Terpadu Satu Pintu Kabupaten Tanah Laut/ Investment Services and One Stop Integrated Service of Tanah Laut Regency

**Tabel**  
**Table** 11.6**Rekapitulasi Izin Terbit dan Retribusinya menurut Jenis Permohonan Izin di Kabupaten Tanah Laut, 2021**  
*Recapitulation of Published Permit and the Retribution by the Type of Permit in Tanah Laut Regency, 2021*

Jenis Permohonan Izin	Jumlah	Retribusi (rupiah)
(1)	(2)	(3)
Izin Mendirikan Bangunan (IMB)	121	695 130 503,8
Izin Mendirikan Menara BTS	3	
Izin Reklame	134	
Izin Penggilingan padi	2	
Izin Perubahan Penggunaan Tanah	24	
Izin Penelitian	71	
Izin Limbah Cair	4	
Izin Limbah B3	5	
Izin Lingkungan	6	
Izin Peternakan	2	
Izin Kursus	2	
Izin Usaha Toko Swalayan	14	
izin Usaha Pelatihan Kerja	1	
izin Usaha Perkebunan	1	
Izin Usaha Perkebunan Budidaya	1	
Izin Toko Obat	2	
Izin Apotek	11	
Izin Operasional Klinik	4	
Izin Operasional Puskesmas	2	
Izin Operasional Rumah Sakit	1	
Izin Praktek Perawat	237	
Izin Praktek Apoteker	36	
Izin Praktek Tenaga Teknis Kefarmasian	56	
Izin Praktek Terapis Gigi dan Mulut	16	
Izin Praktek Ahli Teknologi Laboratorium Medik	43	
Izin Praktek Tenaga Psikologi Klinis	2	
Izin Praktek Tenaga Anestesi	3	
Izin Praktek Tenaga Gizi	12	
Izin Praktek Tenaga Sanitarian	1	
Izin Praktek Dokter	135	

Lanjutan Tabel/*Continued Table* 11.6

Jenis Permohonan Izin	Jumlah	Retribusi (rupiah)
(1)	(2)	(3)
Izin Praktek Bidan	224	
Surat Izin Kerja Tenaga Gizi	15	
Surat Izin Kerja Refraksionis	1	
Surat Izin Kerja Sanitarian	18	
Surat Izin Kerja Promotor Kesehatan	11	
Surat Izin Kerja Fisioterapis	2	
Surat Izin Kerja Tenaga Rekam Medis	10	
Surat Izin Kerja Radiologi	6	
Surat Izin Kerja Tenaga Okupasi Terapi	1	
Sertifikat Laik Higiene Depo Air Minum	4	
Sertifikat Laik Higiene Sanitasi Jasa Boga	1	
Izin Usaha Jasa Konstruksi	20	
Tanda Daftar Usaha Pariwisata	2	
Surat Keterangan Tata Ruang	79	
Peretujuan/Penolakan Izin Lokasi	12	
Surat Keterangan Berusaha Perorangan	602	
Surat Keterangan Berusaha CV	289	
Surat Keterangan Berusaha PT	176	
Sertifikat Produksi Pangan Industri Rumah Tangga	22	
Tanda Daftar Gudang	3	
Bukti Pencatatan Kapal Perikanan	91	
Tanda Daftar Perusahaan Perorangan	102	
Tanda Daftar Perusahaan CV	24	
Tanda Daftar Perusahaan PT	18	
Tanda Daftar Perusahaan KOP	6	
Tanda Daftar Perusahaan Badan Usaha Lainnya (BUL)	3	
Surat Izin Usaha Perdagangan (SIUP)	154	
Surat Terdaftar Penyehat Tradisional	1	
<b>Jumlah/Total</b>	<b>2 849</b>	<b>695 130 503,8</b>

Catatan/Note: Retribusi IMB hanya sampai Agustus 2021 karena Peraturan Daerah yang Mengatur Mengenai Persetujuan Bangunan Gedung belum disahkan

Sumber/Source: Dinas Penanaman Modal dan Pelayanan Terpadu Satu Pintu Kabupaten Tanah Laut/ *Investment Services and One Stop Integrated Service of Tanah Laut Regency*



# 12

## SISTEM NERACA REGIONAL SYSTEM OF REGIONAL ACCOUNTS



Lapangan Jasa Kesehatan dan Kegiatan Sosial memiliki  
Laju Pertumbuhan tertinggi di tahun 2020 yaitu

7,5%



**PENJELASAN TEKNIS****TECHNICAL NOTES**

1. Penghitungan statistik neraca nasional mengikuti buku petunjuk yang diterbitkan oleh Perserikatan Bangsa Bangsa (PBB) dikenal sebagai Sistem Neraca Nasional (SNN). SNN adalah rekomendasi internasional tentang bagaimana menyusun ukuran aktivitas ekonomi yang sesuai dengan standar neraca baku yang didasarkan pada prinsip-prinsip ekonomi. Rekomendasi yang dimaksud dinyatakan dalam sekumpulan konsep, definisi, klasifikasi, dan aturan neraca yang disepakati secara internasional dalam mengukur indikator tertentu seperti Produk Domestik Bruto (PDB). Salah satu bentuk adaptasi pencatatan statistik nasional adalah melakukan perubahan tahun dasar PDB Indonesia dari tahun 2000 ke 2010. Perubahan tahun dasar PDB dilakukan seiring dengan mengadopsi rekomendasi PBB yang tertuang dalam Sistem Neraca Nasional 2008 (SNA 2008).
  2. Produk Domestik Bruto pada tingkat nasional serta Produk Domestik Regional Bruto (PDRB) pada tingkat regional (kabupaten) menggambarkan kemampuan suatu wilayah untuk menciptakan nilai tambah pada suatu waktu tertentu. Untuk
1. *The method used to estimate national accounts statistics is based on the standard guidelines formed by United Nation known as System of National Accounts (SNA). SNA is the internationally agreed standard set of recommendations on how to compile measures of economic activity in accordance with strict accounting conventions based on economic principles. The recommendations are expressed in term of a set of concepts, definitions, classifications and accounting rules that comprise the internationally agreed standard for measuring indicators such as Gross Domestic Product (GDP). One of the improvement in the national statistical system is to rebase GDP form base year 2000 to 2010 in order to capture current economic condition. It is in line with the United Nations (UN) recommendation on 2008 SNA.*
  2. *The basic measure of the value added arising from economic activity is known as Gross Domestic Product at the national level and Gross Regional Domestic Product (GRDP) at the regional level (provinces/ regencies/ municipalities). To compile*



menyusun PDB maupun PDRB digunakan 2 pendekatan, yaitu lapangan usaha dan pengeluaran. Keduanya menyajikan komposisi data nilai tambah dirinci menurut sumber kegiatan ekonomi (lapangan usaha) dan menurut komponen penggunaannya. PDB maupun PDRB dari sisi lapangan usaha merupakan penjumlahan seluruh komponen nilai tambah bruto yang mampu diciptakan oleh sektor-sektor ekonomi atas berbagai aktivitas produksinya. Sedangkan dari sisi pengeluaran menjelaskan tentang penggunaan dari nilai tambah tersebut.

3. PDB menurut lapangan usaha mengalami perubahan klasifikasi dari 9 lapangan usaha menjadi 17 lapangan usaha. PDB menurut lapangan usaha dirinci menurut total nilai tambah dari seluruh sektor ekonomi yang mencakup lapangan usaha Pertanian, Kehutanan, dan Perikanan; Pertambangan dan Penggalian; Industri Pengolahan; Pengadaan Listrik dan Gas; Pengadaan Air, Pengelolaan Sampah, Limbah dan Daur Ulang; Konstruksi; Perdagangan Besar dan Eceran, Reparasi Mobil dan Sepeda Motor; Transportasi dan Pergudangan; Penyediaan Akomodasi dan Makan Minum; Informasi dan Komunikasi; Jasa Keuangan dan Asuransi; Real Estat; Jasa

*these statistics, two approaches have been used, i.e. "production approach" and "expenditure approach". The first approach is to measure value added produced by various kinds of economic activities, while the second approach is to measure final uses of the country's output. In other words, GDP/GRDP is the sum of total value added produced by all economic industries (activities) and the way of using it*

3. *GDP by industry classification changes from 9 sectors to 17 industries. GDP by industry is classified by types of economic activities such as Agriculture, Forestry and Fishing; Mining and Quarrying; Manufacturing; Electricity and Gas; Water supply, Sewerage, Waste Management and Remediation Activities; Construction; Wholesale and Retail Trade; Repair of Motor Vehicles and Motorcycles; Transportation and Storage; Accommodation and Food Service Activities; Information and Communication; Financial and Insurance Activities; Real Estate Activities; Business Activities; Public Administration; Defence and Compulsory Social Security; Education; Human Health and*

Perusahaan; Administrasi Pemerintahan, Pertahanan dan Jaminan Sosial Wajib; Jasa Pendidikan; Jasa Kesehatan dan Kegiatan Sosial; dan Jasa lainnya.

*Social Work Activities; and Other Services Activities.*

4. PDB menurut pengeluaran mengalami perubahan klasifikasi dimana pengeluaran konsumsi Lembaga Non Profit yang Melayani Rumah Tangga (LNPR) yang sebelumnya termasuk bagian dari pengeluaran konsumsi rumah tangga menjadi komponen terpisah. Sehingga klasifikasi PDB menurut pengeluaran dirinci menjadi 7 komponen yaitu komponen pengeluaran konsumsi rumah tangga, pengeluaran konsumsi LNPR, pengeluaran konsumsi pemerintah, pembentukan modal tetap bruto, perubahan inventori, ekspor barang dan jasa, dan impor barang dan jasa.

4. *GDP by expenditure classification changes where consumption expenditure Nonprofit Institutions Serving Households (NPISH) previously included as part of household consumption expenditure is taken out into separate component. So that, GDP by type of expenditures is classified into: household consumption expenditure, NPISH consumption expenditure, government consumption expenditure, gross fixed capital formation, changes in inventories, exports of goods and services, and imports of goods and services.*

5. Produk Domestik Bruto maupun agregat turunannya disajikan dalam 2 (dua) versi penilaian, yaitu atas dasar "harga berlaku" dan atas dasar "harga konstan". Disebut sebagai harga berlaku karena seluruh agregat dinilai dengan menggunakan harga pada tahun berjalan, sedangkan harga konstan penilaiannya didasarkan kepada harga satu tahun dasar tertentu, dalam publikasi ini digunakan harga tahun 2010.

5. *GDP and its aggregations are presented in two forms: at current market prices and at constant base year market prices. In presenting current market prices, all aggregates are valued at current market prices, while base year constant market prices are shown by valuing all aggregates at fixed base year prices. Year of 2010 is used as the base year in this publication.*

6. Laju pertumbuhan Produk Domestik Bruto diperoleh dari perhitungan PDB atas dasar harga konstan. Diperoleh dengan cara mengurangi nilai PDB pada tahun ke  $n$  terhadap nilai pada tahun ke  $n-1$  (tahun sebelumnya), dibagi dengan nilai pada tahun ke  $n-1$ , dikalikan dengan 100 persen. Laju pertumbuhan menunjukkan perkembangan agregat pendapatan dari satu waktu tertentu terhadap waktu sebelumnya.
6. *Growth rate of Gross Domestic Product is derived from GDP at constant market prices. It is obtained by subtracting the value of GDP year  $n$  with the value of GDP year  $n-1$ , divided by the value of GDP year  $n-1$  then multiplied by 100 percent. The growth rate of GDP explains the income growth during the given period.*

<https://tanahlautkab.bps.go.id>

**ULASAN**

Pertumbuhan ekonomi Kabupaten Tanah Laut tahun 2021 adalah sebesar 3,47 persen (tahun dasar 2010). Pertumbuhan ekonomi di kabupaten Tanah Laut kembali mulai meningkat kembali setelah pada tahun 2020 mencapai angka negatif. Pertumbuhan positif ini artinya pendapatan domestik regional bruto kabupaten Tanah Laut pada tahun 2021 ini lebih tinggi dibandingkan pada tahun 2010.

Sektor lapangan usaha yang memiliki pertumbuhan paling rendah adalah sektor jasa keuangan dan asuransi yaitu -1,44 persen. Sementara itu sektor jasa kesehatan dan kegiatan sosial lainnya tumbuh paling besar pada tahun ini yaitu 8,20 persen.

Dilihat dari peranan masing-masing lapangan usaha dalam menyumbangkan PDRB Kabupaten Tanah Laut, lapangan usaha di bidang pertanian dan pertambangan memiliki peran paling besar. Pertambangan dan Penggalian menyumbang 22,64 persen diikuti oleh sektor Pertanian, Kehutanan, dan Perikanan menyumbang 18,74 persen.

**DESCRIPTION**

*The economic growth of Tanah Laut Regency in 2021 is 3.47 percent (base year 2010). Economic growth in Tanah Laut district has started to increase again after reaching negative numbers in 2020. This positive growth means that the gross regional domestic income of Tanah Laut district in 2021 is higher than in 2010.*

*The business sector with the lowest growth was the financial services and insurance sector at -1.44 percent. Meanwhile, the health services sector and other social activities grew the most this year at 8.20 percent.*

*Judging from the role of each business field in contributing to the GRDP of Tanah Laut Regency, business fields in agriculture and mining have the largest role. Mining and Quarrying accounted for 22.64 percent followed by the Agriculture, Forestry and Fisheries sector contributing 18.74 percent.*

**Gambar 12.1** Laju Pertumbuhan Produk Domestik Regional Bruto Atas Dasar Harga Konstan 2010 Menurut Lapangan Usaha di Kabupaten Tanah Laut (persen), 2017–2021  
**Figures** **12.1** **Growth Rate of Gross Regional Domestic Product at 2010 Constant Market Prices by Industry in Tanah Laut Regency (percent), 2017–2021**



Sumber/Source : BPS, berbagai sensus, survei dan sumber lain/BPS-Statistics Indonesia, various census, survey, and other sources

**Tabel**  
**Table** 12.1.

**Produk Domestik Regional Bruto Atas Dasar Harga  
Berlaku Menurut Lapangan Usaha di Kabupaten Tanah  
Laut (miliar rupiah), 2017–2021**  
*Gross Regional Domestic Product at Current Market Prices  
by Industry in Tanah Laut Regency (billion rupiahs), 2017–  
2021*

	Lapangan Usaha/Industry	2017	2018	2019 <sup>a</sup>	2020 <sup>a</sup>	2021 <sup>bx</sup>
	(1)	(2)	(3)	(4)	(5)	(6)
A	Pertanian, Kehutanan, dan Perikanan/ <i>Agriculture, Forestry, and Fishing</i>	2 370,51	2 505,61	2 644,13	2 658,39	2 765,38
B	Pertambangan dan Penggalian/ <i>Mining and Quarrying</i>	3 017,56	3 159,30	3 140,82	2 986,79	3 340,95
C	Industri Pengolahan/ <i>Manufacturing</i>	1 588,65	1 692,86	1 738,91	1 695,48	1 853,92
D	Pengadaan Listrik dan Gas/ <i>Electricity and Gas</i>	10,62	12,21	13,17	14,21	15,36
E	Pengadaan Air; Pengelolaan Sampah, Limbah, dan Daur Ulang/ <i>Water Supply; Sewerage, Waste Management, and Remediation Activities</i>	22,17	24,49	26,15	27,19	28,58
F	Konstruksi/ <i>Construction</i>	879,17	961,41	1 043,55	1 037,28	1 115,35
G	Perdagangan Besar dan Eceran; Reparasi Mobil dan Sepeda Motor/ <i>Wholesale and Retail Trade; Repair of Motor Vehicles and Motorcycles</i>	1 324,38	1 482,92	1 603,67	1 584,28	1 675,49
H	Transportasi dan Pergudangan/ <i>Transportation and Storage</i>	732,64	805,61	871,81	861,71	886,18
I	Penyediaan Akomodasi dan Makan Minum/ <i>Accommodation and Food Service Activities</i>	183,87	203,54	221,26	221,65	232,79
J	Informasi dan Komunikasi/ <i>Information and Communication</i>	358,38	392,55	421,14	445,13	475,90

Lanjutan Tabel/*Continued Table 12.1*

Lapangan Usaha/ <i>Industry</i>		2017	2018	2019 <sup>a</sup>	2020 <sup>x</sup>	2021 <sup>xx</sup>
(1)		(2)	(3)	(4)	(5)	(6)
K	Jasa Keuangan dan Asuransi/ <i>Financial and Insurance Activities</i>	180,39	195,91	211,19	215,45	222,40
L	Real Estat/ <i>Real Estate Activities</i>	243,75	261,49	281,27	288,56	309,27
M,N	Jasa Perusahaan/ <i>Business Activities</i>	40,90	45,42	50,63	50,79	53,25
O	Administrasi Pemerintahan, Pertahanan, dan Jaminan Sosial Wajib/ <i>Public Administration and Defence; Compulsory Social Security</i>	668,54	720,47	796,26	819,89	869,54
P	Jasa Pendidikan/ <i>Education</i>	487,76	537,08	578,48	601,91	615,13
Q	Jasa Kesehatan dan Kegiatan Sosial/ <i>Human Health and Social Work Activities</i>	126,94	137,75	147,07	164,25	180,22
R,S,T,U	Jasa Lainnya/ <i>Other Services Activities</i>	93,10	102,63	112,79	113,71	115,50
<b>Produk Domestik Regional Bruto/<i>Gross Regional Domestic Product</i></b>		<b>12 329,41</b>	<b>13 241,24</b>	<b>13 902,30</b>	<b>13 786,69</b>	<b>14 755,19</b>

Catatan/*Note*: <sup>a</sup> Angka diperbaiki/*Revised figures*

<sup>x</sup> Angka sementara/*Preliminary figures*

<sup>xx</sup> Angka sangat sementara/*Very preliminary figures*

Perbedaan antara jumlah PDRB 34 Provinsi dan PDB Indonesia antara lain disebabkan oleh diskrepansi statistik/ *The difference between the total of GRDP of 34 Provinces and the GDP of Indonesia due to the statistical discrepancies*

Sumber/*Source*: BPS, berbagai sensus, survei dan sumber lain/*BPS-Statistics Indonesia, various census, survey, and other sources*

**Tabel**  
**Table** 12.2

**Produk Domestik Regional Bruto Atas Dasar Harga Konstan 2010 Menurut Lapangan Usaha di Kabupaten Tanah Laut (miliar rupiah), 2017–2021**  
**Gross Regional Domestic Product at 2010 Constant Market Prices by Industry in Tanah Laut Regency (billion rupiahs), 2017–2021**

	Lapangan Usaha/Industry	2017	2018	2019 <sup>a</sup>	2020 <sup>a</sup>	2021 <sup>xx</sup>
	(1)	(2)	(3)	(4)	(5)	(6)
A	Pertanian, Kehutanan, dan Perikanan/ <i>Agriculture, Forestry, and Fishing</i>	1 742,48	1 805,95	1 867,79	1 862,14	1 895,87
B	Pertambangan dan Penggalian/ <i>Mining and Quarrying</i>	2 876,66	2 945,13	2 966,77	2 819,71	2 945,15
C	Industri Pengolahan/ <i>Manufacturing</i>	1 091,18	1 154,41	1 183,42	1 132,91	1 189,64
D	Pengadaan Listrik dan Gas/ <i>Electricity and Gas</i>	7,27	7,82	8,13	8,54	8,95
E	Pengadaan Air; Pengelolaan Sampah, Limbah, dan Daur Ulang/ <i>Water Supply; Sewerage, Waste Management, and Remediation Activities</i>	16,52	17,62	18,22	18,85	19,59
F	Konstruksi/ <i>Construction</i>	640,85	685,40	728,33	721,23	748,93
G	Perdagangan Besar dan Eceran; Reparasi Mobil dan Sepeda Motor/ <i>Wholesale and Retail Trade; Repair of Motor Vehicles and Motorcycles</i>	929,65	996,70	1 062,20	1 031,47	1 057,07
H	Transportasi dan Pergudangan/ <i>Transportation and Storage</i>	527,85	564,37	597,82	586,62	595,93
I	Penyediaan Akomodasi dan Makan Minum/ <i>Accommodation and Food Service Activities</i>	136,38	146,92	156,00	154,08	157,61
J	Informasi dan Komunikasi/ <i>Information and Communication</i>	289,85	310,68	330,35	351,29	374,39



Lanjutan Tabel/*Continued Table 12.2*

	<b>Lapangan Usaha/Industry</b>	<b>2017</b>	<b>2018</b>	<b>2019<sup>†</sup></b>	<b>2020<sup>*</sup></b>	<b>2021<sup>xx</sup></b>
	(1)	(2)	(3)	(4)	(5)	(6)
K	Jasa Keuangan dan Asuransi/ <i>Financial and Insurance Activities</i>	126,78	132,34	138,02	141,19	139,15
L	Real Estat/ <i>Real Estate Activities</i>	188,08	197,36	206,67	210,60	221,33
M,N	Jasa Perusahaan/ <i>Business Activities</i>	27,68	29,68	31,81	31,25	32,34
O	Administrasi Pemerintahan, Pertahanan, dan Jaminan Sosial Wajib/ <i>Public Administration and Defence; Compulsory Social Security</i>	444,98	461,82	500,27	505,96	529,48
P	Jasa Pendidikan/ <i>Education</i>	350,36	375,67	398,29	408,82	412,22
Q	Jasa Kesehatan dan Kegiatan Sosial/ <i>Human Health and Social Work Activities</i>	90,00	94,66	99,19	106,65	115,39
R,S,T,U	Jasa Lainnya/ <i>Other Services Activities</i>	64,20	68,71	73,37	72,74	73,35
	<b>Produk Domestik Regional Bruto/<i>Gross Regional Domestic Product</i></b>	<b>9 550,76</b>	<b>9 995,21</b>	<b>10 366,65</b>	<b>10 164,06</b>	<b>10 516,40</b>

Catatan/Note: <sup>†</sup> Angka diperbaiki/*Revised figures*

<sup>\*</sup> Angka sementara/*Preliminary figures*

<sup>xx</sup> Angka sangat sementara/*Very preliminary figures*

Perbedaan antara jumlah PDRB 34 Provinsi dan PDB Indonesia antara lain disebabkan oleh diskrepansi statistik/ *The difference between the total of GRDP of 34 Provinces and the GDP of Indonesia due to the statistical discrepancies*

Sumber/Source: BPS, berbagai sensus, survei dan sumber lain/*BPS-Statistics Indonesia, various census, survey, and other sources*

**Tabel**  
**Table** 12.3

**Distribusi Persentase Produk Domestik Regional Bruto Atas Dasar Harga Berlaku Menurut Lapangan Usaha di Kabupaten Tanah Laut, 2017–2021**  
**Percentage Distribution of Gross Regional Domestic Product at Current Market Prices by Industry in Tanah Laut Regency, 2017–2021**

Lapangan Usaha/Industry	2017	2018	2019 <sup>a</sup>	2020 <sup>x</sup>	2021 <sup>xx</sup>
(1)	(2)	(3)	(4)	(5)	(6)
A Pertanian, Kehutanan, dan Perikanan/ <i>Agriculture, Forestry, and Fishing</i>	19,23	18,92	19,02	19,28	18,74
B Pertambangan dan Penggalian/ <i>Mining and Quarrying</i>	24,47	23,86	22,59	21,66	22,64
C Industri Pengolahan/ <i>Manufacturing</i>	12,89	12,78	12,51	12,30	12,56
D Pengadaan Listrik dan Gas/ <i>Electricity and Gas</i>	0,09	0,09	0,09	0,10	0,10
E Pengadaan Air; Pengelolaan Sampah, Limbah, dan Daur Ulang/ <i>Water Supply; Sewerage, Waste Management, and Remediation Activities</i>	0,18	0,18	0,19	0,20	0,19
F Konstruksi/ <i>Construction</i>	7,13	7,26	7,51	7,52	7,56
G Perdagangan Besar dan Eceran; Reparasi Mobil dan Sepeda Motor/ <i>Wholesale and Retail Trade; Repair of Motor Vehicles and Motorcycles</i>	10,74	11,20	11,54	11,49	11,36
H Transportasi dan Pergudangan/ <i>Transportation and Storage</i>	5,94	6,08	6,27	6,25	6,01
I Penyediaan Akomodasi dan Makan Minum/ <i>Accommodation and Food Service Activities</i>	1,49	1,54	1,59	1,61	1,58
J Informasi dan Komunikasi/ <i>Information and Communication</i>	2,91	2,96	3,03	3,23	3,23
K Jasa Keuangan dan Asuransi/ <i>Financial and Insurance Activities</i>	1,46	1,48	1,52	1,56	1,51

Lanjutan Tabel/*Continued Table* 12.3

	Lapangan Usaha/ <i>Industry</i>	2017	2018	2019 <sup>†</sup>	2020 <sup>x</sup>	2021 <sup>xx</sup>
	(1)	(2)	(3)	(4)	(5)	(6)
L	Real Estat/ <i>Real Estate Activities</i>	1,98	1,97	2,02	2,09	2,10
M,N	Jasa Perusahaan/ <i>Business Activities</i>	0,33	0,34	0,36	0,37	0,36
O	Administrasi Pemerintahan, Pertahanan, dan Jaminan Sosial Wajib/ <i>Public Administration and Defence; Compulsory Social Security</i>	5,42	5,44	5,73	5,95	5,89
P	Jasa Pendidikan/ <i>Education</i>	3,96	4,06	4,16	4,37	4,17
Q	Jasa Kesehatan dan Kegiatan Sosial/ <i>Human Health and Social Work Activities</i>	1,03	1,04	1,06	1,19	1,22
R,S,T,U	Jasa Lainnya/ <i>Other Services Activities</i>	0,76	0,78	0,81	0,82	0,78
	<b>Produk Domestik Regional Bruto/<i>Gross Regional Domestic Product</i></b>	<b>100,00</b>	<b>100,00</b>	<b>100,00</b>	<b>100,00</b>	<b>100,00</b>

Catatan/*Note*: <sup>†</sup> Angka diperbaiki/*Revised figures*

<sup>x</sup> Angka sementara/*Preliminary figures*

<sup>xx</sup> Angka sangat sementara/*Very preliminary figures*

Perbedaan antara jumlah PDRB 34 Provinsi dan PDB Indonesia antara lain disebabkan oleh diskrepansi statistik/ *The difference between the total of GRDP of 34 Provinces and the GDP of Indonesia due to the statistical discrepancies*

Sumber/*Source*: BPS, berbagai sensus, survei dan sumber lain/*BPS-Statistics Indonesia, various census, survey, and other sources*

**Tabel**  
**Table** 12.4

**Laju Pertumbuhan Produk Domestik Regional Bruto Atas Dasar Harga Konstan 2010 Menurut Lapangan Usaha di Kabupaten Tanah Laut (persen), 2017–2021**  
**Growth Rate of Gross Regional Domestic Product at 2010 Constant Market Prices by Industry in Tanah Laut Regency (percent), 2017–2021**

	Lapangan Usaha/ <i>Industry</i>	2017	2018	2019 <sup>a</sup>	2020 <sup>x</sup>	2021 <sup>xx</sup>
	(1)	(2)	(3)	(4)	(5)	(6)
A	Pertanian, Kehutanan, dan Perikanan/ <i>Agriculture, Forestry, and Fishing</i>	3,50	3,64	3,42	-0,30	1,81
B	Pertambangan dan Penggalian/ <i>Mining and Quarrying</i>	1,81	2,38	0,73	-4,96	4,45
C	Industri Pengolahan/ <i>Manufacturing</i>	7,56	5,79	2,51	-4,27	5,01
D	Pengadaan Listrik dan Gas/ <i>Electricity and Gas</i>	4,56	7,50	4,07	5,02	4,78
E	Pengadaan Air; Pengelolaan Sampah, Limbah, dan Daur Ulang/ <i>Water Supply; Sewerage, Waste Management, and Remediation Activities</i>	7,58	6,66	3,45	3,45	3,91
F	Konstruksi/ <i>Construction</i>	7,64	6,95	6,26	-0,98	3,84
G	Perdagangan Besar dan Eceran; Reparasi Mobil dan Sepeda Motor/ <i>Wholesale and Retail Trade; Repair of Motor Vehicles and Motorcycles</i>	7,95	7,21	6,57	-2,89	2,48
H	Transportasi dan Pergudangan/ <i>Transportation and Storage</i>	6,86	6,92	5,93	-1,87	1,59
I	Penyediaan Akomodasi dan Makan Minum/ <i>Accommodation and Food Service Activities</i>	6,63	7,73	6,18	-1,23	2,29
J	Informasi dan Komunikasi/ <i>Information and Communication</i>	6,97	7,19	6,33	6,34	6,57
K	Jasa Keuangan dan Asuransi/ <i>Financial and Insurance Activities</i>	6,08	4,39	4,30	2,29	-1,44
L	Real Estat/ <i>Real Estate Activities</i>	4,91	4,93	4,72	1,90	5,10
M,N	Jasa Perusahaan/ <i>Business Activities</i>	7,02	7,25	7,16	-1,74	3,49

Lanjutan Tabel/Continued Table 12.4

Lapangan Usaha/Industry		2017	2018	2019 <sup>†</sup>	2020 <sup>*</sup>	2021 <sup>xx</sup>
(1)		(2)	(3)	(4)	(5)	(6)
O	Administrasi Pemerintahan, Pertahanan, dan Jaminan Sosial Wajib/ <i>Public Administration and Defence; Compulsory Social Security</i>	2,53	3,78	8,33	1,14	4,65
P	Jasa Pendidikan/ <i>Education</i>	6,78	7,22	6,02	2,64	0,83
Q	Jasa Kesehatan dan Kegiatan Sosial/ <i>Human Health and Social Work Activities</i>	5,23	5,18	4,78	7,52	8,20
R,S,T,U	Jasa Lainnya/ <i>Other Services Activities</i>	6,48	7,02	6,78	-0,86	0,84
<b>Produk Domestik Regional Bruto/<i>Gross Regional Domestic Product</i></b>		<b>4,64</b>	<b>4,65</b>	<b>3,72</b>	<b>-1,95</b>	<b>3,47</b>

Catatan/Note: <sup>†</sup> Angka diperbaiki/*Revised figures*

<sup>\*</sup> Angka sementara/*Preliminary figures*

<sup>xx</sup> Angka sangat sementara/*Very preliminary figures*

Perbedaan antara jumlah PDRB 34 Provinsi dan PDB Indonesia antara lain disebabkan oleh diskrepansi statistik/ *The difference between the total of GRDP of 34 Provinces and the GDP of Indonesia due to the statistical discrepancies*

Sumber/Source: BPS, berbagai sensus, survei dan sumber lain/*BPS-Statistics Indonesia, various census, survey, and other sources*

**Tabel**  
**Table** 12.5

**Produk Domestik Regional Bruto Atas Dasar Harga Berlaku Menurut Jenis Pengeluaran di Kabupaten Tanah Laut (miliar rupiah), 2017–2021**  
**Gross Regional Domestic Product at Current Market Prices by Type of Expenditure in Tanah Laut Regency (billion rupiahs), 2017–2021**

<b>Jenis Pengeluaran</b> <b>Type of Expenditure</b>	<b>2017</b>	<b>2018</b>	<b>2019</b>	<b>2020<sup>*</sup></b>	<b>2021<sup>**</sup></b>
(1)	(2)	(3)	(4)	(5)	(5)
Pengeluaran Konsumsi Rumah Tangga <i>Household Consumption Expenditure</i>	5 558,27	5 994,11	6 515,07	6 559,32	6 712,31
Pengeluaran Konsumsi LNPRT <i>NPISH Consumption Expenditure</i>	134,13	149,04	166,69	165,12	168,50
Pengeluaran Konsumsi Pemerintah <i>Government Consumption Expenditure</i>	1 222,96	1 331,21	1 365,33	1 367,09	1 475,39
Pembentukan Modal Tetap Bruto <i>Gross Fixed Capital Formation</i>	2 584,79	2 861,34	3 145,52	3 123,12	3 204,49
Perubahan Inventori <i>Changes in Inventories</i>	-91,68	-14,73	7,29	2,43	3,60
Dikurangi: Impor Barang dan Jasa <i>Less: Import of Goods and Services</i>	2 920,95	2 920,26	2 702,40	2 569,60	3 190,90
<b>Produk Domestik Regional Bruto/Gross Regional Domestic Product</b>	<b>12 329,41</b>	<b>13 241,24</b>	<b>13 902,30</b>	<b>13 786,69</b>	<b>14 755,19</b>

Catatan/Note: \* Angka sementara/Preliminary figures

\*\* Angka sangat sementara/Very preliminary figures

Sumber/Source: BPS, berbagai sensus, survei dan sumber lain/BPS-Statistics Indonesia, various census, survey, and other sources

**Tabel**  
**Table** 12.6

**Produk Domestik Regional Bruto Atas Dasar Harga Konstan 2010 Menurut Jenis Pengeluaran di Kabupaten Tanah Laut (miliar rupiah), 2017–2021**  
**Gross Regional Domestic Product at 2010 Constant Market Prices by Type of Expenditure in Tanah Laut Regency (billion rupiahs), 2017–2021**

<b>Jenis Pengeluaran</b> <b>Type of Expenditure</b>	<b>2017</b>	<b>2018</b>	<b>2019</b>	<b>2020<sup>x</sup></b>	<b>2021<sup>xx</sup></b>
(1)	(2)	(3)	(4)	(5)	(5)
Pengeluaran Konsumsi Rumah Tangga <i>Household Consumption Expenditure</i>	4 280,62	4 490,96	4 671,08	4 659,82	4 705,82
Pengeluaran Konsumsi LNPRT <i>NPISH Consumption Expenditure</i>	93,41	101,26	109,21	106,74	107,88
Pengeluaran Konsumsi Pemerintah <i>Government Consumption Expenditure</i>	832,42	840,98	852,33	838,78	889,60
Pembentukan Modal Tetap Bruto <i>Gross Fixed Capital Formation</i>	1 855,99	1 992,52	2 110,45	2 081,41	2 084,58
Perubahan Inventori <i>Changes in Inventories</i>	-78,96	-11,83	4,75	1,63	2,33
Dikurangi: Impor Barang dan Jasa <i>Less: Import of Goods and Services</i>	2 567,29	2 581,32	2 618,82	2 475,69	2 726,18
<b>Produk Domestik Regional Bruto/Gross Regional Domestic Product</b>	<b>9 550,76</b>	<b>9 995,21</b>	<b>10 366,65</b>	<b>10 164,06</b>	<b>10 516,40</b>

Catatan/Note: <sup>x</sup> Angka sementara/Preliminary figures

<sup>xx</sup> Angka sangat sementara/Very preliminary figures

Sumber/Source: BPS, berbagai sensus, survei dan sumber lain/BPS-Statistics Indonesia, various census, survey, and other sources

**Tabel**  
**Table** 12.7

**Distribusi Persentase Produk Domestik Regional Bruto Atas Dasar Harga Berlaku Menurut Jenis Pengeluaran di Kabupaten Tanah Laut, 2017–2021**  
**Percentage Distribution of Gross Regional Domestic Product at Current Market Prices by Type of Expenditure in Tanah Laut Regency, 2017–2021**

<b>Jenis Pengeluaran</b> <b>Type of Expenditure</b>	<b>2017</b>	<b>2018</b>	<b>2019</b>	<b>2020*</b>	<b>2021<sup>xx</sup></b>
(1)	(2)	(3)	(4)	(5)	
Pengeluaran Konsumsi Rumah Tangga <i>Household Consumption Expenditure</i>	45,08	45,27	46,86	47,58	45,49
Pengeluaran Konsumsi LNPRT <i>NPISH Consumption Expenditure</i>	1,09	1,13	1,20	1,20	1,14
Pengeluaran Konsumsi Pemerintah <i>Government Consumption Expenditure</i>	9,92	10,05	9,82	9,92	10,00
Pembentukan Modal Tetap Bruto <i>Gross Fixed Capital Formation</i>	20,96	21,61	22,63	22,65	21,72
Perubahan Inventori <i>Changes in Inventories</i>	-0,74	-0,11	0,05	0,02	0,02
Ekspor Barang dan Jasa/ <i>Exports of Goods and Services</i>					
Dikurangi: Impor Barang dan Jasa <i>Less: Import of Goods and Services</i>	23,69	22,05	19,44	18,64	21,63
<b>Produk Domestik Regional Bruto/ Gross Regional Domestic Product</b>	<b>100</b>	<b>100,00</b>	<b>100,00</b>	<b>100,00</b>	<b>100,00</b>

Catatan/Note: \* Angka sementara/Preliminary figures

<sup>xx</sup> Angka sangat sementara/Very preliminary figures

Sumber/Source: BPS, berbagai sensus, survei dan sumber lain/BPS-Statistics Indonesia, various census, survey, and other sources



**Tabel**  
**Table** 12.8

**Laju Pertumbuhan Produk Domestik Regional Bruto Atas Dasar Harga Konstan 2010 Menurut Jenis Pengeluaran di Kabupaten Tanah Laut (persen), 2017–2021**  
**Growth Rate of Gross Regional Domestic Product at 2010 Constant Market Prices by Type of Expenditure in Tanah Laut Regency (percent), 2017–2021**

<b>Jenis Pengeluaran</b> <b>Type of Expenditure</b>	<b>2017</b>	<b>2018</b>	<b>2019</b>	<b>2020<sup>xx</sup></b>	<b>2021<sup>xx</sup></b>
(1)	(2)	(3)	(4)	(5)	
Pengeluaran Konsumsi Rumah Tangga <i>Household Consumption Expenditure</i>	4,52	4,91	4,01	-0,24	0,99
Pengeluaran Konsumsi LNPRT <i>NPISH Consumption Expenditure</i>	5,53	8,40	7,85	-2,26	1,07
Pengeluaran Konsumsi Pemerintah <i>Government Consumption Expenditure</i>	0,29	1,03	1,35	-1,59	6,06
Pembentukan Modal Tetap Bruto <i>Gross Fixed Capital Formation</i>	3,76	7,36	5,92	-1,38	0,15
Perubahan Inventori <i>Changes in Inventories</i>	-	-	-	-	-
Ekspor Barang dan Jasa/ <i>Exports of Goods and Services</i>	-	-	-	-	-
<b>Produk Domestik Regional Bruto/ <i>Gross Regional Domestic Product</i></b>	<b>4,64</b>	<b>4,65</b>	<b>3,72</b>	<b>-1,95</b>	<b>3,47</b>

Catatan/Note: <sup>a</sup> Angka sementara/Preliminary figures

<sup>xx</sup> Angka sangat sementara/Very preliminary figures

Sumber/Source: BPS, berbagai sensus, survei dan sumber lain/BPS-Statistics Indonesia, various census, survey, and other sources

13

**PERBANDINGAN ANTAR KABUPATEN/KOTA  
REGENCY/MUNICIPAL COMPARISON**



Indeks Pembangunan Manusia (IPM)  
Kab. Tanah Laut tahun 2020  
menempati peringkat





**PENJELASAN TEKNIS**

1. Penduduk miskin adalah penduduk yang memiliki rata-rata pengeluaran per kapita per bulan di bawah Garis Kemiskinan.
2. Garis Kemiskinan Makanan (GKM) merupakan nilai pengeluaran kebutuhan minimum makanan yang disetarakan dengan 2.100 kkalori per kapita per hari. Garis Kemiskinan Non-Makanan (GKNM) adalah kebutuhan minimum untuk perumahan, sandang, pendidikan, kesehatan, dan kebutuhan dasar lainnya.
3. Indeks Pembangunan Manusia (IPM) menjelaskan bagaimana penduduk dapat mengakses hasil pembangunan dalam memperoleh pendapatan, kesehatan, pendidikan dan sebagainya. IPM diperkenalkan oleh UNDP pada tahun 1990 dan dipublikasikan secara berkala dalam laporan tahunan Human Development Report (HDR). IPM dibentuk oleh 3 (tiga) dimensi dasar: Umur panjang dan hidup sehat; pengetahuan; dan standar hidup layak.

**TECHNICAL NOTES**

1. *A person whose expenditure per capita per month is below the poverty line is considered to be poor.*
2. *The Food Poverty Line refers to the daily minimum requirement of 2,100 kcal per capita per day. The Non-Food Poverty Line refers to the minimum requirement for household necessities for clothing, education, health, and other basic individual needs.*
3. *The Human Development Index (HDI) explains how people can access development results in obtaining income, health, education and so forth. HDI was introduced by United Nations Development Programme (UNDP) in 1990 and published periodically in the annual report of the Human Development Report. HDI was formed by three basic dimensions: a long and healthy life; knowledge; and a decent standard of living.*



**ULASAN**

Dilihat dari jumlah penduduk antar kabupaten/kota di provinsi Kalimantan Selatan, pada tahun 2021 Kabupaten Tanah Laut menempati posisi ke tiga setelah Kota Banjarmasin dan Kabupaten Banjar.

Sedangkan dilihat dari laju pertumbuhan Produk Domestik Regional Bruto Atas Dasar Harga Konstan 2010, Kabupaten Tanah Laut menempati posisi tiga tertinggi pertumbuhannya yaitu 3,47 persen.

Jumlah penduduk miskin suatu daerah menjadi salah satu sorotan dari berbagai pihak. Kabupaten Tanah Laut menempati urutan ke lima paling sedikit se Provinsi Kalimantan Selatan untuk penduduk miskin dengan jumlah 15.862.

Sementara untuk IPM, Kabupaten Tanah Laut menempati peringkat ke-7, lebih rendah 1 posisi dibandingkan tahun sebelumnya dengan IPM sebesar 69,87.

**DESCRIPTION**

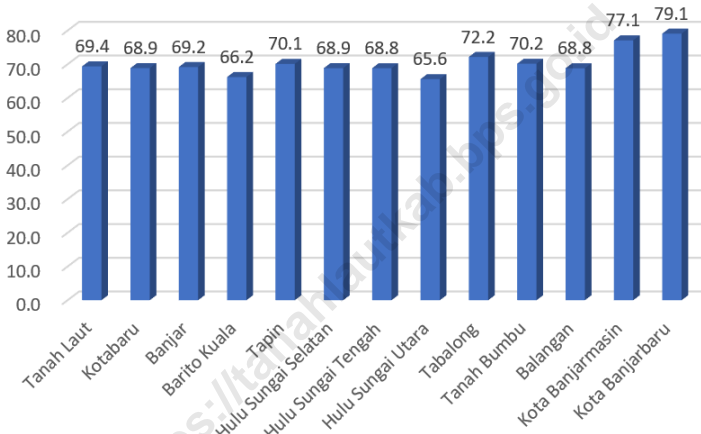
*Based on the number of population among regency/city in Kalimantan Selatan Province, in 2021 Tanah Laut Regency occupies the third position (354,340 people) after Banjarmasin City, and Banjar Regency.*

*While the views of growth rate of Gross Regional Domestic Product at 2010 Constant Market Prices, Tanah Laut Regency ranks third highest was 3.47 percent.*

*The number of poor people of a region become one of the highlights of the various parties. Tanah Laut Regency ranks fifth of lowest position in Kalimantan Selatan Province with numbers 15,862.*

*While Tanah Laut development index ranks seventh among regency/city in Kalimantan Selatan Province. This rank is same as last year. HDI Index in 2021 is 69.87.*

**Gambar 13.1** Indeks Pembangunan Manusia Menurut Kabupaten/Kota di Provinsi Kalimantan Selatan, 2021  
**Figures** *Human Development Index by Regency/Municipality in Kalimantan Selatan Province, 2021*



Sumber/Source: Diolah dari Hasil Sensus, Survei, dan Berbagai Sumber Lainnya/ Based on Census, Surveys, and Other Sources

**Tabel**  
**Table** 13.1**Jumlah Penduduk Menurut Kabupaten/Kota di Provinsi Kalimantan Selatan (ribu), 2017–2021**  
**Population by Regency/Municipality in Kalimantan Selatan Province (thousand), 2017–2021**

<b>Kabupaten/Kota</b> <b>Regency/Municipality</b>	<b>2017<sup>1</sup></b>	<b>2018<sup>1</sup></b>	<b>2019<sup>1</sup></b>	<b>2020<sup>2</sup></b>	<b>2021<sup>3</sup></b>
(1)	(2)	(3)	(4)	(5)	(6)
Tanah Laut	334,33	339,20	343,89	348,97	354,34
Kotabaru	331,33	336,72	342,22	325,62	329,48
Banjar	571,57	580,03	588,07	565,64	572,11
Barito Kuala	306,19	310,02	313,59	313,02	316,96
Tapin	186,67	189,08	191,37	189,48	191,80
Hulu Sungai Selatan	232,59	235,22	237,70	228,01	229,96
Hulu Sungai Tengah	266,50	269,38	272,42	258,72	260,75
Hulu Sungai Utara	231,59	234,60	237,57	226,73	228,83
Tabalong	247,11	250,81	254,32	253,30	256,90
Tanah Bumbu	343,19	351,67	360,19	322,65	328,15
Balangan	127,50	129,51	131,43	130,36	132,21
Kota Banjarmasin	692,79	700,87	708,61	657,66	662,32
Kota Banjarbaru	248,42	255,60	262,72	253,44	258,75
<b>Kalimantan Selatan</b>	<b>4 119,79</b>	<b>4 182,70</b>	<b>4 244,10</b>	<b>4 073,58</b>	<b>4 122,58</b>

Sumber/Source: <sup>1</sup> BPS, Proyeksi Penduduk Indonesia 2010–2035/BPS-Statistics Indonesia, Indonesia Population Projection 2010–2035

<sup>2</sup> BPS, Sensus Penduduk (SP) 2020/BPS-Statistics Indonesia, 2020 Population Census

<sup>3</sup> Hasil Proyeksi Penduduk Interim 2020–2023 (Pertengahan tahun/Juni)/ The result of Interim Population Projection 2020–2023 (mid year/June)



**Tabel**  
**Table** 13.2

**Laju Pertumbuhan Produk Domestik Regional Bruto Atas Dasar Harga Konstan 2010 Menurut Kabupaten/Kota di Provinsi Kalimantan Selatan (persen), 2019–2021**  
**Rate of Growth of Gross Regional Domestic Products at Constant 2010 Prices by Regency/Municipality in Kalimantan Selatan Province (percent), 2017–2021**

Kabupaten/Kota Regency/Municipality	2017	2018	2019	2020 *	2021 **
(1)	(2)	(3)	(4)	(5)	(6)
Tanah Laut	4,64	4,65	3,72	-1,95	3,47
Kotabaru	5,02	4,89	4,13	-1,87	3,36
Banjjar	4,66	5,01	4,51	-1,96	3,21
Barito Kuala	5,79	5,21	5,04	-1,06	3,17
Tapin	5,14	5,01	4,24	-1,49	3,41
Hulu Sungai Selatan	6,12	6,14	5,28	-1,19	4,18
Hulu Sungai Tengah	5,73	5,16	4,76	-1,01	3,01
Hulu Sungai Utara	5,77	5,83	5,51	-0,67	3,23
Tabalong	3,74	3,78	3,50	-2,49	3,28
Tanah Bumbu	4,14	4,14	3,58	-1,39	4,23
Balangan	2,92	3,13	3,16	-2,47	3,26
Kota Banjarmasin	6,40	6,38	6,09	-1,89	3,41
Kota Banjarbaru	6,96	6,90	6,85	-1,83	3,32
<b>Kalimantan Selatan</b>	<b>5,28</b>	<b>5,08</b>	<b>4,09</b>	<b>-1,82</b>	<b>3,48</b>

Catatan/Note: \*) Angka Sementara

\*\*) Angka Sangat Sementara

Sumber/Source: Diolah dari Hasil Sensus, Survei, dan Berbagai Sumber Lainnya/ Based on Census, Surveys, and Other Sources

**Tabel**  
**Table** 13.3**Jumlah Penduduk Miskin Menurut Kabupaten/Kota di  
Provinsi Kalimantan Selatan (ribu), 2017–2021**  
**Number of Poor Population by Regency/Municipality in  
Kalimantan Selatan Province (thousand), 2017–2021**

Kabupaten/Kota Regency/Municipality	2017	2018	2019	2020	2021
(1)	(2)	(3)	(4)	(5)	(6)
Tanah Laut	15,308	14,870	15,449	14,787	15,862
Kotabaru	14,440	15,167	15,287	14,597	16,834
Banjar	16,846	15,615	15,914	15,124	18,067
Barito Kuala	15,643	14,085	14,488	14,251	16,099
Tapin	7,011	6,979	6,507	5,899	6,925
Hulu Sungai Selatan	13,447	12,224	12,636	12,385	11,466
Hulu Sungai Tengah	16,169	16,140	16,096	15,470	16,770
Hulu Sungai Utara	15,352	14,919	15,398	14,718	16,186
Tabalong	15,003	14,874	15,222	14,695	16,128
Tanah Bumbu	17,016	17,063	17,348	16,832	18,919
Balangan	7,213	7,214	7,266	7,064	8,062
Kota Banjarmasin	28,932	29,240	29,648	31,307	34,839
Kota Banjarbaru	11,539	10,643	11,221	10,745	11,951
<b>Kalimantan Selatan</b>	<b>193,919</b>	<b>189,033</b>	<b>192,480</b>	<b>187,874</b>	<b>208,108</b>

Sumber/Source: Diolah dari Hasil Sensus, Survei, dan Berbagai Sumber Lainnya/ Based on Census, Surveys, and Other Sources

**Tabel**  
**Table** 13.4

**Indeks Pembangunan Manusia Menurut Kabupaten/Kota  
di Provinsi Kalimantan Selatan, 2017–2021**  
*Human Development Index by Regency/Municipality in  
Kalimantan Selatan Province, 2017–2021*

Kabupaten/Kota Regency/Municipality	2017	2018	2019	2020	2021
(1)	(2)	(3)	(4)	(5)	(6)
Tanah Laut	68	68,49	69,04	69,38	69,87
Kotabaru	67,79	68,32	68,95	68,86	69,13
Banjar	67,77	68,32	68,94	69,18	69,89
Barito Kuala	64,93	65,91	66,24	66,22	66,64
Tapin	68,7	69,53	70,13	70,11	70,31
Hulu Sungai Selatan	67,8	68,41	68,8	68,85	69,21
Hulu Sungai Tengah	67,78	68,32	68,8	68,84	69,05
Hulu Sungai Utara	64,21	65,06	65,49	65,59	66,12
Tabalong	70,76	71,14	71,78	72,19	72,60
Tanah Bumbu	69,12	70,05	70,5	70,17	71,00
Balangan	67,25	67,88	68,39	68,82	69,11
Kota Banjarmasin	76,46	76,83	77,16	77,10	77,57
Kota Banjarbaru	78,32	78,83	79,22	79,10	79,26
<b>Kalimantan Selatan</b>	<b>69,65</b>	<b>70,17</b>	<b>70,72</b>	<b>70,91</b>	<b>71,28</b>

Sumber/Source: Diolah dari Hasil Sensus, Survei, dan Berbagai Sumber Lainnya/ Based on Census, Surveys, and Other Sources

**DATA**  
**MENCERDASKAN BANGSA**  
*Enlighten The Nation*



**BADAN PUSAT STATISTIK  
KABUPATEN TANAH LAUT  
BPS-STATISTICS OF TANAH LAUT REGENCY**

Jl. A. Syairani No. 9 Komplek Pekantoran Gagas, Pelaihari 70814  
Telp.: (0512) 21092 Fax.: (0512) 21213  
Homepage: <http://tanahlautkab.bps.go.id>  
E-mail: [bps6301@bps.go.id](mailto:bps6301@bps.go.id)

