

5

PERTANIAN, KEHUTANAN, PETERNAKAN, & PERIKANAN

AGRICULTURE, FORESTY, LIVESTOCK, & FISHERY

1.748

**LUAS PANEN PADI
DI KABUPATEN
BARITO SELATAN,
2021 (Ha)**

*Harvested Area of Rice
Plant in Barito Selatan
Regency, 2021 (Ha)*



2,694

**PRODUKTIVITAS PADI
DI KABUPATEN
BARITO SELATAN,
2021 (Ton/Ha)**

*Productivity of Rice
Plant in Barito Selatan
Regency, 2021 (Ton/Ha)*

4.708,42

PRODUKSI PADI DI KABUPATEN BARITO SELATAN, 2021 (Ton)

Production of Rice Plant in Barito Selatan Regency, 2021 (Ton)



@BPS_BARSEL



BPS KABUPATEN BARITO SELATAN



082252151508

PENJELASAN TEKNIS

1. **Pengumpulan data Statistik Pertanian (SP)** diselenggarakan oleh Badan Pusat Statistik bekerja sama dengan Dinas Pertanian dan Peternakan.
2. **Data pokok tanaman pangan** yang dikumpulkan adalah luas panen dan produktivitas (hasil per hektar). Produksi tanaman pangan merupakan hasil perkalian antara luas panen dengan produktivitas. Jenis data tanaman pangan yang dikumpulkan mencakup padi dan palawija (jagung, kedelai, kacang tanah, ubi kayu, Dan ubi jalar). Pengumpulan data luas panen dilakukan setiap bulan oleh Mantri Pertanian/Kepala Cabang Dinas Kecamatan (KCD) dan dilaporkan dengan menggunakan formulir Statistik Pertanian (SP). Pengumpulan data dilakukan dengan pendekatan area kecamatan di seluruh wilayah Indonesia. Pengumpulan data luas panen ditingkat kecamatan tersebut didasarkan pada hasil pengumpulan data dari seluruh desa/ di Kecamatan bersangkutan. Pengumpulan Data produktivitas tanaman pangan dilakukan melalui Survei Ubinan dengan pendekatan

TECHNICAL NOTES

1. **The Agricultural Statistics Data Collection (SP)** was organized by the BPS Statistics Indonesia in collaboration with Agriculture and An Agency
2. **The basic data of food crops** collected are harvested area and productivity (yield per hectare). Food Crops Production is the result of multiplication between the harvested areas with productivity. Types of food crops data collected include rice and secondary crops (maize, soybeans, peanuts, cassava, and sweet potato). Harvested area data collection is conducted every month by the Agriculture Field Officer/Head of Branch Office Sub district (KCD) and reported using the form Agricultural Statistics (SP). Data collection is done with the approach of subdistrict area throughout the Indonesia. Harvested area data collection at subdistrict level is based on the results of data collection from all the villages/urban villages in the subdistricts. Food crops productivity data collection is conducted through Crop Cutting Survey with the approach of household using the form UB-S. Period of data collection is done

rumah tangga menggunakan formulir UB-S. Periode pengumpulan data dilakukan setiap *subround* (empat bulanan) dengan petugas lapangan adalah Mantri Statistik (Koordinator Statistik Kecamatan/KSK) dan KCD. Pengumpulan data Produktivitas dilakukan melalui pengukuran langsung pada plot ubinan, berukuran $2\frac{1}{2}$ m x $2\frac{1}{2}$ m. Pengumpulan data produktivitas dilakukan pada waktu panen petani.

in every sub-round (four monthly) by Sub-district Statistical Coordinator (KSK) and KCD. Productivity data collection conducted through direct measurements on crop cutting plots measuring 2,5 m X 2,5 m. The productivity data collection is conducted at the time of harvesting.

3. **Pengumpulan data luas lahan sawah** dilakukan setiap tahun oleh KCD dengan menggunakan formulir SP Lahan. Data luas lahan sawah yang dilaporkan adalah kondisi akhir tahun yang berada di wilayah administrasi kecamatan mencakup lahan yang diusahakan oleh rumah tangga, perusahaan, pemerintah, dan lain-lain.
4. **Produksi padi** mencakup padi sawah dan padi ladang. Data produksi padi dan palawija yang disajikan adalah dalam kualitas: gabah kering giling (padi), pipilan kering (jagung), biji kering (kedelai dan kacang tanah), dan umbi basah (ubikayu dan ubi jalar).

3. **Wetland area data collection** is conducted annually by KCD using the form SP-Lahan. Reported wetland area data is the conditions at the end of the year under the area of the subdistrict administration which includes land cultivated by households, firms, governments, and others.
4. **Production of paddy** covers wetland paddy and dry land paddy. Paddy and secondary crops production data is presented in quality: milled dry unhulled (Paddy), dryshelled (maize), dry beans (soybeans and peanuts), and wet tubers (cassava and sweet potato).

5. **Survei Pertanian Hortikultura (SPH)** diselenggarakan oleh Badan Pusat Statistik bekerja sama dengan Direktorat Jendral Hortikultura, Kementerian Pertanian.
5. ***The Agricultural Survey for Horticulture (SPH)** is carried out by the BPS-Statistics Indonesia in cooperation with the Directorate General of Horticulture, Ministry of Agriculture.*
6. **Kuesioner** yang digunakan dalam pengumpulan data SPH mencakup:
 - a. **SPH-SBS** digunakan untuk data tanaman sayuran dan buah - buahan semusim.
 - a. ***SPH-SBS** used for data of vegetables and seasonal fruits plant.*
 - b. **SPH-BST** digunakan untuk data Tanaman buah-buahan dan sayuran tahunan.
 - b. ***SPH-BST** used for data of annual fruit and vegetables plant.*
 - c. **SPH-TBF** digunakan untuk data Tanaman biofarmaka.
 - c. ***SPH-TBF** used for data of bioplant.*
 - d. **SPH-TH** digunakan untuk data tanaman hias.
 - d. ***SPH-TH** used for data of ornamental plant.*
6. **The questionnaire** used in the SPH data collection includes:
 - a. ***SPH-SBS** used for data of vegetables and seasonal fruits plant.*
 - b. ***SPH-BST** used for data of annual fruit and vegetables plant.*
 - c. ***SPH-TBF** used for data of bioplant.*
 - d. ***SPH-TH** used for data of ornamental plant.*
7. **Metode** yang digunakan dalam survei ini adalah metode pencacahan lengkap terhadap seluruh kecamatan di Indonesia. Hasil pencacahan tersebut dilaporkan oleh mantri tani/KCD secara rutin bulanan untuk SPH-SBS dan triwulanan untuk SPH-BST, SPH-TBF,SPH-TH.
7. ***The method** used in this survey is a complete enumeration on every Subdistrict in Indonesia. The result of enumeration reported by the agriculture field officer/KCD monthly for the SPH-SBS and quarterly for the SPH-BST, SPH-TBF, and SPH-TH.*

8. **Tanaman sayuran dan buah-buahan semusim :**
- a. Tanaman sayuran semusim adalah tanaman sumber vitamin, garam mineral dan lain-lain yang dikonsumsi dari bagian tanaman yang berupa daun, bunga, buah dan umbinya, yang berumur kurang dari satu tahun.
 - b. Tanaman buah - buahan semusim adalah tanaman sumber vitamin, garam mineral dan lain-lain yang dikonsumsi dari bagian tanaman yang berupa buah, berumur kurang dari satu tahun, dapat berbentuk pohon/rumpun tetapi menjalar dan berbatang lunak.
9. **Tanaman buah-buahan dan sayuran tahunan :**
- a. Tanaman buah-buahan tahunan adalah tanaman sumber vitamin, garam mineral dan lain-lain yang dikonsumsi dari bagian tanaman yang berupa buah dan merupakan tanaman tahunan.
 - b. Tanaman sayuran tahunan adalah tanaman sumber vitamin, garam mineral dan lain-lain yang dikonsumsi dari bagian tanaman yang berupa daun dan atau buah yang berumur lebih dari satu tahun.
8. **Seasonal vegetables and fruit plants:**
- a. *Seasonal vegetable plants are plants as the source of vitamins, mineral salts, and others, which are consumed in the form of the plant leaves, flowers, fruits and tubers, which the age are less than one year old.*
 - b. *Seasonal fruit plants are plants as a source of vitamins, mineral salts, and others, which consumed from the parts of the plants such as fruit, aged less than one year, can be a tree/clump but it creeping, and soft trunked.*
9. **Annual fruit and vegetable plants:**
- a. *Annual fruit plants are plants as a source of vitamins, mineral salts, and others, which are consumed from the plant parts such as fruit and are annual plants*
 - b. *Annual vegetable plants are plants as the source of vitamins, mineral salts, and others, which are consumed from the parts of the plants as the plant leaves or fruits which the age are more than one year.*

10. **Tanaman biofarmaka** adalah tanaman yang bermanfaat untuk obat-obatan, kosmetik dan kesehatan yang dikonsumsi atau digunakan dari bagian bagian tanaman seperti daun, batang, buah, umbi (rimpang) ataupun akar.
11. **Tanaman hias** adalah tanaman yang mempunyai nilai keindahan baik bentuk, warna daun, tajuk maupun bunganya, sering digunakan untuk penghias. Tanaman ini pekarangan dan sebagainya.
12. **Data yang dikumpulkan dalam SPH** mencakup: data tentang luas tanam, luas panen (untuk buah – buahan tahunan adalah banyaknya tanaman yang menghasilkan), produksi, luas rusak, luas tanaman akhir dan harga jual petani.
13. **Luas panen** adalah luas tanaman sayuran, buah buahan, biofarmaka dan tanaman hias yang yang diambil hasilnya/dipanen pada periode pelaporan.
14. **Luas panen tanaman sayuran** adalah luas tanaman yang dipanen sekaligus/habis/dibongkar dan luas tanaman yang dipanen berkali-kali (lebih dari satu kali)/belum habis.
10. **Medicinal plants** are plants that are useful for pharmaceuticals, cosmetics and health that are consumed or used from plant parts such as leaves, stems, fruit, tuber (rhizome) or root.
11. **Ornamental plants** are plants that have a value of beauty either in shape, leaf color, canopy as well as its flowers, often used for decorating the yard and so forth
12. **Data collected in the Agricultural Survey for Horticulture (SPH)** include: planting area, harvested area (for the annual fruit is the number of plants that produce), production, damage area, the final plant area, and the selling price of farmers.
13. **Harvested area** is the area of vegetable plants, fruits, medicinal and ornamental plants that ready for harvesting/harvested in the period of reporting
14. **Harvested area of the vegetable plants:** crops area which harvested at once/depleted/unloaded and crops area which harvested several times (more than once) /not depleted.

- a. Tanaman yang dipanen sekaligus/habis/dibongkar adalah tanaman yang habis panen langsung dibongkar/dicabut, terdiri dari bawang merah, bawang putih, bawang daun, kentang, kol/kubis, kembang kol, petsai/sawi wortel, lobak dan kacang merah.
- b. Tanaman yang dipanen berkali-kali (lebih dari satu kali)/belum habis adalah tanaman yang dipanen lebih dari satu kali dan biasanya dibongkar apabila panen terakhir sudah tidak memadai lagi, terdiri dari: kacang panjang, cabe besar, cabe rawit, jamur, tomat, terung, buncis, ketimun, labu siam, kangkung, bayam, melon, semangka dan blewah
15. **Produksi** adalah hasil dari setiap tanaman sayuran, buah-buahan, biofarmaka dan tanaman hias yang diambil berdasarkan luas yang dipanen pada bulan/triwulan laporan.
16. **Data Statistik Kehutanan** sebagian besar merupakan data sekunder yang bersumber dari Dinas Kehutanan
- a. *The crops that harvested at once/depleted/unloaded is the crop that after harvested is directly unloaded/removed, consisting of scallions, garlic, onion leaf, potatoes, cabbage, cauliflower, mustard greens, carrots, radishes and red beans.*
- b. *Plants that harvested many times (more than once)/not depleted are plants that harvested more than once and usually unloaded when the last harvests are no longer adequate, consisting of: long beans, big chili, cayenne pepper, mushrooms, tomatoes, eggplant, green beans, cucumbers, squash, kale, spinach, melon, watermelon and cantaloupe.*
15. **Production** is the yield according to the form of crops of vegetables, fruits, medicinal, and ornamental plants taken based on the harvested area during the reporting month/quarter.
16. **Forestry Statistical data** is mostly the secondary data sourced from the Office of Forestry

17. **Kawasan hutan** adalah wilayah berupa hutan, yang ditunjuk dan atau ditetapkan oleh pemerintah untuk dipertahankan keberadaannya sebagai hutan tetap. Hal ini bertujuan untuk menjamin kepastian hukum mengenai status, letak batas dan luas suatu wilayah yang sudah ditunjuk menjadi kawasan hutan tetap. Kawasan hutan Indonesia ditetapkan oleh Menteri Kehutanan dalam bentuk Surat Keputusan Menteri Kehutanan tentang Penunjukan Kawasan Hutan dan Perairan Provinsi. Penunjukan Kawasan Hutan ini disusun berdasarkan hasil pemaduserasian antara Rencana Tata Ruang Wilayah Provinsi (RTRWP) dengan Tata Guna Hutan Kesepakatan (TGHK). Penunjukan kawasan hutan mencakup pula kawasan perairan yang menjadi bagian dari Kawasan Suaka Alam (KSA) dan Kawasan Pelestarian Alam (KPA).
17. **Forest area** is a specific area of forests, or a designated and assigned by the government to retain its existence as the permanent forests. This is to ensure the legal certainty regarding the status of the forest area, where the boundaries and the area of a particular region that has been designated as the permanent forest area. The Indonesian forest region is determined by the Minister of Forestry in the form of the Minister of Forestry Decree regarding the Designation of Provincial Forest and Waters Zone. Forest Zone designation is prepared based on the results of the matching guidance between the Provincial Regional Spatial Layout Plan (RTRWP) and Forest Land Use Agreement (TGHK). The designation of the forest area also includes water areas that are part of the Nature Reserve Area (KSA) and the Nature Conservation Area (KPA).
18. **Kawasan Suaka Alam (KSA)** adalah kawasan dengan ciri khas tertentu, baik di darat maupundi perairan yang mempunyai fungsi pokok sebagai kawasan pengawetan keanekaragaman tumbuhan dan satwa serta ekosistemnya. Kawasan ini juga berfungsi sebagai wilayah sistem penyangga kehidupan.
18. **Sanctuary Reserve Area (KSA)** is a region with certain characteristics, both on land and in waters that have a main function as an area of preserving diversity of plants and animals as well as ecosystems. The region also serves as the life supporting system.

19. **Kawasan Pelestarian Alam (KPA)** adalah kawasan dengan ciri khas tertentu, baik di darat maupun di perairan yang mempunyai fungsi pokok perlindungan sistem penyangga kehidupan, pengawetan keanekaragaman jenis tumbuhan dan satwa, serta pemanfaatan secara lestari sumber daya alam hayati dan ekosistemnya.
20. **Berdasarkan Undang-Undang No. 41 Tahun 1999** tentang Kehutanan, kawasan hutan dibagi menjadi kelompok Hutan Konservasi, Hutan Lindung, dan Hutan Produksi.
21. **Hutan Konservasi** adalah kawasan hutan dengan ciri khas tertentu, yang mempunyai fungsi pokok pengawetan keanekaragaman tumbuhan dan satwa serta ekosistemnya.
22. **Hutan Lindung** adalah kawasan hutan yang mempunyai fungsi pokok sebagai perlindungan sistem penyangga kehidupan untuk mengatur tata air, mencegah banjir, mengendalikan erosi, mencegah intrusi air laut, dan memelihara kesuburan tanah.
23. **Hutan Konservasi** terdiri dari:
1. Kawasan suaka alam berupa Cagar Alam (CA) dan Suaka Margasatwa (SM);
19. **Nature Conservation (KPA)** is a region with certain characteristics, both on land and in waters that have a main function of protection of life supporting systems, preservation's diversity of plants and animals, and sustainable use of biological resources and ecosystem.
20. **In accordance to the Act on Forestry No. 41/1999**, forest area is divided into a group of Conservation Forest, Protection Forest and Production Forest.
21. **Conservation Forest** is a forest area with certain characteristics, that has the main function of preservation of plant and animal diversities as well as ecosystem.
22. **Protection Forest** is the forest area that have a main function as protection of life supporting systems to regulate the water system, flood prevention, erosion control, preventing of sea water intrusion, and maintaining the soil fertility.
23. **Conservation forest** is consisted of:
1. Sanctuary Reserve area consists of Strict Nature

PERTANIAN, KEHUTANAN, PETERNAKAN, DAN PERIKANAN

2. Kawasan pelestarian alam berupa Taman Nasional (TN), Taman Hutan Raya (THR), dan Taman Wisata Alam (TWA).

Reserve and Wildlife Sanctuary.

2. The nature conservation area of National Park (TN), Grand Forest Park (THR), and the Natural Park(TWA);

24. **Data populasi ternak** bersumber dari Direktorat Jenderal Peternakan dan Kesehatan Hewan Kementerian Pertanian, sedangkan jumlah pemotongan ternak merupakan hasil Survei Laporan Pemotongan Ternak. Pengumpulan data pemotongan ternak dilakukan secara lengkap setiap triwulan di seluruh Rumah Potong Hewan (RPH) dan Tempat Pemotongan Hewan (TPH) yang ada di Indonesia.

24. **Data of domestic livestock population** are obtain from the Directorate General of Livestock and Animal Health Service, while data on the number of animals slaughtered are based on the quarterly survey conducted by BPS-Statistics Indonesia.

ULASAN

DESCRIPTION

Besarnya kontribusi sektor pertanian terhadap devisa maupun lapangan pekerjaan menunjukkan bahwa sektor ini memegang peranan penting dalam kehidupan sosial budaya masyarakat Barito Selatan.

Agriculture sector contributes significantly to Barito Selatan regional income as well as to provide jobs, show that it takes important role to socio-culture life of Barito Selatan society.

Tanaman Pangan

Pada tahun 2021 luas panen padi sawah adalah 1.748 Ha, dengan produktivitasnya adalah 2,694 ton/Ha. Produktivitas di 2021 menurun dibandingkan tahun 2020 yakni 3,555 ton/Ha.

Food Crops

In 2021 area harvested of paddy is about 1.748 Ha, with it's productivity is 2,694 ton/Ha. Productivity in 2021 is decreasing from 2020 that is 3,555 ton/ha.

Perkebunan dan Kehutanan

Perkebunan karet masih menjadi komoditas utama Kabupaten Barito Selatan dengan luas kebun pada tahun 2021 adalah 33.146 Ha dan produksi 8.417,01 ton.

Estate Crops and Forestry

Rubber estate crops are Barito Selatan of main product which has area planted in 2021 are 33.146 Ha which has production number on 8.417,01 tons.

Peternakan dan Perikanan

Di sektor peternakan, ternak babi hingga tahun 2021 merupakan jenis ternak dengan tingkat populasi tertinggi yaitu mencapai 13.812 ekor, sedangkan untuk jenis unggas, ayam pedaging merupakan jenis ternak terbanyak populasinya yaitu 544.080 ekor.

Livestock and Fishery

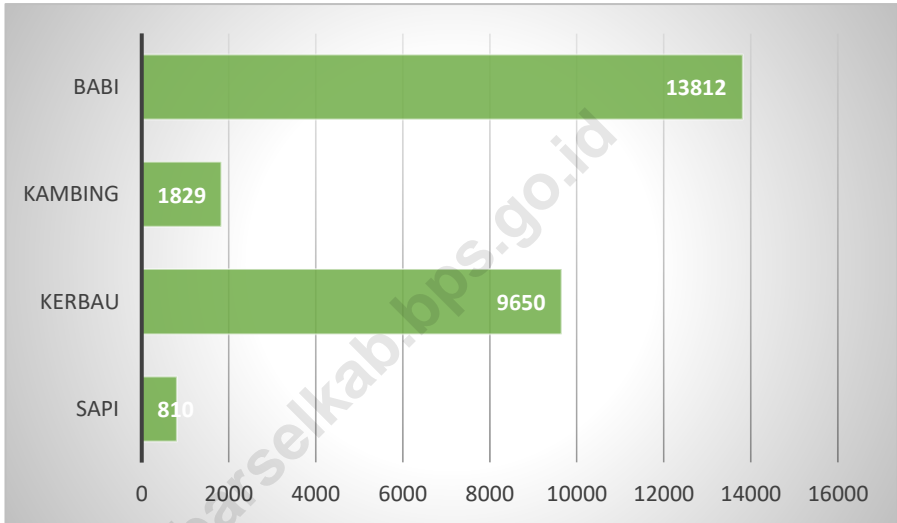
As the year 2021 pigs were the most populous that made of pigs, about 13.812 pigs, meanwhile for poultry population, the most populous that made of boiler, about 544.080 chickens.

5. Populasi Ternak Menurut Jenis Ternak di Kabupaten Barito Selatan, 2021

Gambar

Picture

Livestock Population by Kind of Livestock in Barito Selatan Regency, 2021



Sumber/ Source: Dinas Ketahanan Pangan, Pertanian, dan Perikanan Kabupaten Barito Selatan/ Food Security, Agriculture, and Fishery Office of Barito Selatan Regency

5.1. Tanaman Pangan dan Hortikultura/*Food Crops and Horticulture*

5.1.1. Luas Panen, Produksi, dan Produktivitas Padi Menurut Kecamatan di Kabupaten Barito Selatan, 2019-2021

Tabel
Table

Harvested Area, Production, and Productivity by Subdistrict in Barito Selatan Regency, 2019-2021

Tahun <i>Years</i> (1)	Luas Panen (ha) <i>Harvested Area (ha)</i> (2)	Produksi (ton) <i>Production (ton)</i> (3)	Produktivitas (ton/ha) <i>Productivity (ton/ha)</i> (4)
2019	2 795,12	8 004,07	2,864
2020	4 276,05	13 044,07	3,555
2021	1 748	4 708,42	2,694

Catatan/*Note:*

¹Kualitas produksi gabah kering giling/*The production is in term of dry unhusked paddy*

² Luas panen Oktober-Desember 2020 adalah angka potensi hasil KSA September 2020; produksi September-Desember 2020 dihitung berdasarkan produktivitas September-Desember 2019/
Harvested area in October-Desember 2020 is a potential figure based on the ASF results in September 2020; production in September-December 2020 is calculated based on the yield og paddy in September-December 2019

Sumber/*Source:*

BPS, Survei Kerangka Sampel Area (KSA)/*BPS-Statistics Indonesia, Area Sampling Frame (ASF) Survey*

5.1.2. Luas Panen Tanaman Sayuran Menurut Kecamatan dan Jenis Tanaman di Kabupaten Barito Selatan (ha), 2020 dan 2021

Tabel
Table

Harvested Area of Vegetables by Subdistrict and Kind of Plant in Barito Selatan Regency (ha), 2020 and 2021

Kecamatan Subdistrict	Bawang Merah Shallot		Cabai Besar Chili/Big Chili	
	2020 (2)	2021 (3)	2020 (4)	2021 (5)
Jenamas	-	-	-	-
Dusun Hilir	-	-	-	-
Karau Kuala	-	-	-	-
Dusun Selatan	-	-	-	-
Dusun Utara	-	-	4	3
Gunung Bintang Awai	-	-	7	3
Barito Selatan	-	-	11	6

Lanjutan Tabel/Continued Table 5.1.2

Kecamatan Subdistrict	Cabai Rawit Chili/Cayenne Pepper		Kentang Potato	
	2020 (2)	2021 (3)	2020 (4)	2021 (5)
Jenamas	1	-	-	-
Dusun Hilir	-	1	-	-
Karau Kuala	-	0	-	-
Dusun Selatan	8	5	-	-
Dusun Utara	4	6	-	-
Gunung Bintang Awai	21	47	-	-
Barito Selatan	34	59	-	-

Lanjutan Tabel/Continued Table 5.1.2

Kecamatan Subdistrict	Kubis Chinese Cabbage		Tomat Tomato	
	2020	2021	2020	2021
(1)	(2)	(3)	(4)	(5)
Jenamas	-	-	1	-
Dusun Hilir	-	-	-	1
Karau Kuala	-	-	2	-
Dusun Selatan	-	-	6	5
Dusun Utara	-	-	2	2
Gunung Bintang Awai	-	-	10	15
Barito Selatan	-	-	21	22

Lanjutan Tabel/Continued Table 5.1.2

Kecamatan Subdistrict	Bawang Putih Garlic		Kacang Panjang Long Beans	
	2020 (2)	2021 (3)	2020 (4)	2021 (5)
Jenamas	-	-	2	-
Dusun Hilir	-	-	2	1
Karau Kuala	-	-	6	-
Dusun Selatan	-	-	10	6
Dusun Utara	-	-	9	9
Gunung Bintang Awai	-	-	17	27
Barito Selatan	-	-	46	43

Lanjutan Tabel/Continued Table 5.1.2

Kecamatan Subdistrict	Kangkung Water Spinach		Bayam Spinach	
	2020 (2)	2021 (3)	2020 (4)	2021 (5)
Jenamas	1	-	1	-
Dusun Hilir	-	-	-	-
Karau Kuala	1	-	-	-
Dusun Selatan	2	4	4	7
Dusun Utara	-	5	1	2
Gunung Bintang Awai	8	15	5	12
Barito Selatan	12	24	11	21

Lanjutan Tabel/Continued Table 5.1.2

Kecamatan Subdistrict	Ketimun Cucumber		Melon Melon	
	2020 (2)	2021 (3)	2020 (4)	2021 (5)
Jenamas	-	-	-	-
Dusun Hilir	2	-	-	-
Karau Kuala	2	-	-	-
Dusun Selatan	3	3	6	-
Dusun Utara	10	2	-	-
Gunung Bintang Awai	13	20	-	-
Barito Selatan	30	25	6	-

Lanjutan Tabel/Continued Table 5.1.2

Kecamatan Subdistrict	Petsai/Sawi Chinese Cabbage/Mustard Green		Semangka Watermelon	
	2020 (2)	2021 (3)	2020 (4)	2021 (5)
Jenamas	-	-	-	-
Dusun Hilir	-	-	-	-
Karau Kuala	-	-	-	-
Dusun Selatan	5	6	14	31
Dusun Utara	-	-	-	-
Gunung Bintang Awai	6	9	3	4
Barito Selatan	11	15	17	35

Lanjutan Tabel/Continued Table 5.1.2

Kecamatan Subdistrict	Terung Eggplant	
	2020 (2)	2021 (3)
(1)		
Jenamas	2	-
Dusun Hilir	1	1
Karau Kuala	-	-
Dusun Selatan	6	4
Dusun Utara	3	7
Gunung Bintang Awai	22	30
Barito Selatan	34	41

Sumber/Source: BPS, Statistik Pertanian Hortikultura SPH/BPS-Statistics Indonesia, Agricultural Statistic for Horticulture SPH

5.1.3. Produksi Tanaman Sayuran Menurut Kecamatan dan Jenis Tanaman di Kabupaten Barito Selatan (kw), 2020 dan 2021

Tabel
Table

Production of Vegetables by Subdistrict and Kind of Plant in Barito Selatan Regency (qui), 2020 and 2021

Kecamatan Subdistrict	Bawang Merah Shallot		Cabai Besar Chili/Big Chili	
	2020	2021	2020	2021
(1)	(2)	(3)	(4)	(5)
Jenamas	-	-	-	-
Dusun Hilir	-	-	-	-
Karau Kuala	-	-	-	-
Dusun Selatan	-	-	-	-
Dusun Utara	-	-	66	36
Gunung Bintang Awai	-	-	78	41
Barito Selatan	-	-	144	77

Lanjutan Tabel/Continued Table 5.1.3

Kecamatan Subdistrict	Cabai Rawit Chili/Cayenne Pepper		Kentang Potato	
	2020 (2)	2021 (3)	2020 (4)	2021 (5)
Jenamas	10	-	-	-
Dusun Hilir	-	3	-	-
Karau Kuala	-	2	-	-
Dusun Selatan	462	324	-	-
Dusun Utara	117	54	-	-
Gunung Bintang Awai	282	240	-	-
Barito Selatan	871	624	-	-

Lanjutan Tabel/Continued Table 5.1.3

Kecamatan Subdistrict	Kubis Chinese Cabbage		Tomat Tomato	
	2020	2021	2020	2021
(1)	(2)	(3)	(4)	(5)
Jenamas	-	-	6	-
Dusun Hilir	-	-	-	4
Karau Kuala	-	-	2	-
Dusun Selatan	-	-	160	170
Dusun Utara	-	-	37	32
Gunung Bintang Awai	-	-	172	135
Barito Selatan	-	-	377	341

Lanjutan Tabel/Continued Table 5.1.3

Kecamatan Subdistrict	Bawang Putih Garlic		Kacang Panjang Long Beans	
	2020 (2)	2021 (3)	2020 (4)	2021 (5)
Jenamas	-	-	20	-
Dusun Hilir	-	-	7	2
Karau Kuala	-	-	50	20
Dusun Selatan	-	-	268	475
Dusun Utara	-	-	144	126
Gunung Bintang Awai	-	-	164	210
Barito Selatan	-	-	653	834

Lanjutan Tabel/Continued Table 5.1.3

Kecamatan Subdistrict	Kangkung Water Spinach		Bayam Spinach	
	2020 (2)	2021 (3)	2020 (4)	2021 (5)
Jenamas	30	-	35	-
Dusun Hilir	-	-	-	-
Karau Kuala	10	-	-	-
Dusun Selatan	160	180	205	252
Dusun Utara	-	60	11	22
Gunung Bintang Awai	77	100	40	68
Barito Selatan	277	340	291	342

Lanjutan Tabel/Continued Table 5.1.3

Kecamatan Subdistrict	Ketimun Cucumber		Melon Melon	
	2020 (2)	2021 (3)	2020 (4)	2021 (5)
Jenamas	-	-	-	-
Dusun Hilir	8	-	-	-
Karau Kuala	2	1	-	-
Dusun Selatan	170	195	325	-
Dusun Utara	223	44	-	-
Gunung Bintang Awai	275	294	-	-
Barito Selatan	678	534	325	-

Lanjutan Tabel/Continued Table 5.1.3

Kecamatan Subdistrict	Petsai/Sawi Chinese Cabbage/Mustard Green		Semangka Watermelon	
	2020 (2)	2021 (3)	2020 (4)	2021 (5)
Jenamas	-	-	-	-
Dusun Hilir	-	-	-	-
Karau Kuala	-	-	-	-
Dusun Selatan	115	150	2 070	5 450
Dusun Utara	-	-	-	-
Gunung Bintang Awai	23	35	71	37
Barito Selatan	138	185	2 141	5 487

Lanjutan Tabel/Continued Table 5.1.3

Kecamatan Subdistrict	Terung Eggplant	
	2020 (2)	2021 (3)
(1)		
Jenamas	32	-
Dusun Hilir	6	6
Karau Kuala	-	-
Dusun Selatan	286	465
Dusun Utara	48	118
Gunung Bintang Awai	359	251
Barito Selatan	731	839

Catatan/Note: Data Tahun 2020 merupakan Angka Sementara (ASEM)/ The Data of the Year 2020 is Preliminary Figures

Sumber/Source: BPS, Statistik Pertanian Hortikultura SPH/BPS-Statistics Indonesia, Agricultural Statistic for Horticulture SPH

5.1.4. Luas Panen Tanaman Sayuran dan Buah–Buahan Semusim Menurut Jenis Tanaman di Kabupaten Barito Selatan (ha), 2018 - 2021¹
Tabel
 Table

Harvested Area of Seasonal Vegetables and Fruits by Kind of Plant in Barito Selatan Regency (ha), 2018 - 2021¹

Jenis Tanaman Kind of Plants	2018	2019	2020 ¹	2021
(1)	(2)	(3)	(4)	(5)
Sayuran/ Vegetables				
Bawang Daun/ <i>Wlech Onion</i>	-	-	-	-
Bawang Merah/ <i>Shallot</i>	1,00	-	-	-
Bawang Putih/ <i>Garlic</i>	-	-	-	-
Bayam/ <i>Spinach</i>	12,00	4,00	11,00	21,00
Buncis/ <i>Green Bean</i>	-	-	3,00	2,00
Cabai Besar/ <i>Chili (Capsicum Annum)</i>	16,00	4,00	11,00	6,00
Cabai Rawit/ <i>Chili (Capsicum Frutescens)</i>	34,00	11,00	34,00	54,00
Jamur/ <i>Mushroom</i>	-	-	-	18,00
Kacang Merah/ <i>Red Bean</i>	-	-	-	-
Kacang Panjang/ <i>Yarldlong Bean</i>	32,00	16,00	46,00	43,00
Kangkung/ <i>Kangkong</i>	19,00	6,00	12,00	24,00
Kembang Kol/ <i>Cauliflower</i>	-	-	-	-
Kentang/ <i>Potato</i>	-	-	-	-
Ketimun/ <i>Cucumber</i>	14,00	7,00	30,00	25,00
Kubis/ <i>Cabbage</i>	-	-	-	-
Labu Siam/ <i>Chayote</i>	2,00	-	2,00	1,00
Lobak/ <i>Radish</i>	-	-	-	-
Paprika/ <i>Bell Pepper</i>	-	-	-	-
Petsai/ <i>Chinese Cabbage</i>	3,00	2,00	11,00	15,00
Terung/ <i>Eggplant</i>	19,00	8,00	34,00	41,00
Tomat/ <i>Tomato</i>	10,00	5,00	21,00	22,00
Wortel/ <i>Carrot</i>	-	-	-	-
Buah–buahan/ Fruits				
Blewah/ <i>Cantaloupe</i>	-	-	-	-
Melon/ <i>Melon</i>	3,00	1,00	6,00	-
Semangka/ <i>Watermelon</i>	2,00	12,00	17,00	35,00
Stroberi/ <i>Strawberry</i>	-	-	-	-

 Catatan/Note: ¹Angka Sementara (ASEM)/ Preliminary Figures

 Sumber/Source: BPS, Statistik Pertanian Hortikultura SPH/ *BPS-Statistics Indonesia, Agricultural Statistic for Horticulture SPH*

5.1.5. Produksi Panen Tanaman Sayuran dan Buah-Buahan Semusim Menurut Jenis Tanaman di Barito Selatan (kwintal), 2018 - 2021¹

Tabel
Table

Production of Seasonal Vegetables and Fruits by Kind of Plant in Barito Selatan (quintal), 2018 – 2021¹

Jenis Tanaman <i>Kind of Plants</i>	2018	2019	2020	2021
(1)	(2)	(3)	(4)	(5)
Sayuran/ Vegetables				
Bawang Daun/ <i>Wlech</i> <i>Onion</i>	-	-	-	-
Bawang Merah/ <i>Shallot</i>	12,00	-	-	-
Bawang Putih/ <i>Garlic</i>	-	-	-	-
Bayam/ <i>Spinach</i>	311,00	115,00	291,00	342,00
Buncis/ <i>Green Bean</i>	-	-	20,00	38,00
Cabai Besar/ <i>Chili</i> <i>(Capsicum Annum)</i>	432,00	145,00	144,00	77,00
Cabai Rawit/ <i>Chili</i> <i>(Capsicum Frutescens)</i>	1 203,00	500,00	871,00	624,00
Jamur/ <i>Mushroom</i>	-	-	-	18,00
Kacang Merah/ <i>Red Bean</i>	-	-	-	-
Kacang Panjang/ <i>Yardlong Bean</i>	859,00	528,00	653,00	834,00
Kangkung/ <i>Kangkong</i>	499,00	220,00	277,00	340,00
Kembang Kol/ <i>Cauliflower</i>	-	-	-	-
Kentang/ <i>Potato</i>	-	-	-	-
Ketimun/ <i>Cucumber</i>	460,00	355,00	678,00	534,00
Kubis/ <i>Cabbage</i>	-	-	-	-
Labu Siam/ <i>Chayote</i>	40,00	-	10,00	2,00
Lobak/ <i>Radish</i>	-	-	-	-
Paprika/ <i>Bell Pepper</i>	-	-	-	-
Petsai/ <i>Chinese Cabbage</i>	61,00	85,00	138,00	185,00
Terung/ <i>Eggplant</i>	643,00	283,00	731,00	839,00
Tomat/ <i>Tomato</i>	303,00	175,00	377,00	341,00
Wortel/ <i>Carrot</i>	-	-	-	-
Buah-buahan/ Fruits				
Blewah/ <i>Cantaloupe</i>	-	-	-	-
Melon/ <i>Melon</i>	210,00	50,00	325,00	-
Semangka/ <i>Watermelon</i>	220,00	90,00	2 141,00	5 487,00
Stroberi/ <i>Strawberry</i>	-	-	-	-

Catatan/Note: ¹Angka Sementara (ASEM)/ Preliminary Figures

Sumber/Source: BPS, Statistik Pertanian Hortikultura SPH/ *BPS-Statistics Indonesia, Agricultural Statistic for Horticulture SPH*

5.1.6. Luas Panen Tanaman Biofarmaka Menurut Kecamatan dan Jenis Tanaman di Kabupaten Barito Selatan (m²), 2020 dan 2021¹

Tabel
Table

Harvested Area of Medicinal Plants by Subdistrict and Kind of Plant in Barito Selatan Regency (m²), 2020 and 2021¹

Kecamatan Subdistrict (1)	Jahe Ginger		Laos/Lengkuas Galanga	
	2020 (2)	2021 ¹ (3)	2020 (4)	2021 ¹ (5)
Jenamas	-	-	-	-
Dusun Hilir	15	15	30	10
Karau Kuala	-	-	-	-
Dusun Selatan	110	320	110	20
Dusun Utara	2 700	1 200	2 000	1 000
Gunung Bintang Awai	950	1 720	1 450	7 200
Barito Selatan	3 775	3 255	3 590	8 230

Lanjutan Tabel/Continued Table 5.1.6

Kecamatan Subdistrict	Kencur <i>East Indian Galangal</i>		Kunyit <i>Turmeric</i>	
	2020	2021 ¹	2020	2020 ¹
(1)	(2)	(3)	(4)	(5)
Jenamas	-	-	-	-
Dusun Hilir	8	9	20	14
Karau Kuala	-	-	-	-
Dusun Selatan	20	170	185	210
Dusun Utara	2 000	700	1 800	800
Gunung Bintang Awai	975	285	900	5 600
Barito Selatan	3 003	1 164	1 164	6 624

Lanjutan Tabel/Continued Table 5.1.6

Kecamatan Subdistrict	Mengkudu/Pace Indian Mulbery		Temulawak Java Turmeric	
	2020	2021 ¹	2020	2021 ¹
(1)	(2)	(3)	(4)	(5)
Jenamas	-	-	-	-
Dusun Hilir	20	3	10	9
Karau Kuala	-	-	-	-
Dusun Selatan	-	-	-	-
Dusun Utara	-	-	-	-
Gunung Bintang Awai	-	-	-	-
Barito Selatan	20	3	10	9

Catatan/Note: ¹Angka Sementara (ASEM)/ Preliminary Figures

Sumber/Source: BPS, Statistik Pertanian Hortikultura SPH/BPS-Statistics Indonesia, Agriculture Statistic for Horticulture SPH

5.1.7. Produksi Tanaman Biofarmaka Menurut Kecamatan dan Jenis Tanaman di Kabupaten Barito Selatan (kg), 2020 dan 2021¹

Tabel
Table

Production of Medicinal Plants by Subdistrict and Kind of Plant in Barito Selatan Regency (kg), 2020 and 2021¹

Kecamatan Subdistrict	Jahe Ginger		Laos/Lengkuas Galanga	
	2020 (2)	2021 ¹ (3)	2020 (4)	2021 ¹ (5)
Jenamas	-	-	-	-
Dusun Hilir	60	65	120	50
Karau Kuala	-	-	-	-
Dusun Selatan	500	1 050	450	100
Dusun Utara	1 080	580	1 000	500
Gunung Bintang Awai	1 375	3 080	3 350	16 250
Barito Selatan	3 015	4 772	4 920	16 900

Lanjutan Tabel/Continued Table 5.1.7

Kecamatan Subdistrict	Kencur East Indian Galangal		Kunyit Turmeric	
	2020	2021 ¹	2020	2021 ¹
(1)	(2)	(3)	(4)	(5)
Jenamas	-	-	-	-
Dusun Hilir	16	28	75	54
Karau Kuala	-	-	-	-
Dusun Selatan	80	460	595	700
Dusun Utara	1 000	350	1 080	480
Gunung Bintang Awai	498	447	1 800	11 850
Barito Selatan	1 594	1 285	3 550	13 084

Lanjutan Tabel/Continued Table 5.1.7

Kecamatan Subdistrict	Mengkudu/Pace Indian Mulbery		Temulawak Java Turmeric	
	2020 (2)	2021 ¹ (3)	2020 (4)	2021 ¹ (5)
Jenamas	-	-	-	-
Dusun Hilir	120	120	30	38
Karau Kuala	-	-	-	-
Dusun Selatan	-	-	-	-
Dusun Utara	-	-	-	-
Gunung Bintang Awai	-	-	-	-
Barito Selatan	120	120	30	38

Catatan/Note:

¹Angka Sementara (ASEM)/ Preliminary Figures

Sumber/Source:

BPS, Statistik Pertanian Hortikultura SPH/BPS-Statistics Indonesia, Agriculture Statistic for Horticulture SPH

5.1.8. Luas Panen Tanaman Biofarmaka Menurut Jenis Tanaman di Kabupaten Barito Selatan(m²), 2018 - 2021¹

Tabel
Table

Harvested Area of Medicinal Plants by Kind of Plant in Barito Selatan Regency (m²), 2018 - 2021¹

Jenis Tanaman <i>Kind of Plants</i>	2018	2019	2020¹	2021
(1)	(2)	(3)	(4)	(5)
Dlingo/Dringo/ <i>Sweet Root/Calamus</i>	-	-	-	-
Jahe/ <i>Ginger</i>	7 173	6 678	3 775	3 255
Kapulaga/ <i>Java Cardamon</i>	-	-	-	-
Keji Beling/Kecibeling/ <i>Strobilanthes crisper</i>	-	-	-	-
Kencur/ <i>East Indian Galangal</i>	3 480	2 647	3 003	1 164
Kunyit/ <i>Turmeric</i>	4 853	2 761	2 905	6 624
Laos/Lengkuas/ <i>Galanga</i>	9 774	7 481	3 590	8 230
Lempuyang/ <i>Zingiber Aromaticum</i>	-	-	-	-
Lidah Buaya/ <i>Oliviera</i>	-	-	-	15
Mahkota Dewa ¹ / <i>God's Crown¹</i>	-	-	-	-
Mengkudu ¹ /Pace/ <i>Indian Mulberry¹</i>	-	-	20	3
Sambiloto/ <i>King of Bitter</i>	-	-	-	-
Temuireng/ <i>Black Turmeric</i>	-	-	-	-
Temukunci/ <i>Chinese Keys</i>	-	-	-	-
Temulawak/ <i>Java Turmeric</i>	-	-	10	9

Catatan/Note: ¹Angka Sementara (ASEM)/ Preliminary Figures

Sumber/Source: BPS, Statistik Pertanian Hortikultura SPH/ *BPS-Statistics Indonesia, Agricultural Statistic for Horticulture SPH*

5.1.9. Produksi Tanaman Biofarmaka Menurut Jenis Tanaman di Kabupaten Barito Selatan (kg), 2018 - 2021¹

Tabel
Table

Production of Medicinal Plants by Kind of Plant in Barito Selatan Regency (kg), 2018 – 2021¹

Jenis Tanaman <i>Kind of Plants</i>	2018	2019	2020 ¹	2021
(1)	(2)	(3)	(4)	(5)
Dlingo/Dringo/ <i>Sweet Root/Calamus</i>	-	-	-	-
Jahe/ <i>Ginger</i>	7 565	12 409	3 015	4 772
Kapulaga/ <i>Java Cardamon</i>	-	-	-	-
Keji Beling/Kecibeling/ <i>Strobilanthes crispa</i>	-	-	-	-
Kencur/ <i>East Indian Galangal</i>	3 841	5 026	1 594	1 285
Kunyit/ <i>Turmeric</i>	4 343	4 831	3 550	13 084
Laos/Lengkuas/ <i>Galanga</i>	19 596	24 414	4 920	16 900
Lempuyang/ <i>Zingiber Aromaticum</i>	-	-	-	-
Lidah Buaya/ <i>Oliviera</i>	-	-	-	15
Mahkota Dewa/ <i>God's Crown</i>	-	-	-	-
Mengkudu/Pace/ <i>Indian Mulberry</i>	-	-	120	120
Sambiloto/ <i>King of Bitter</i>	-	-	-	-
Temuireng/ <i>Black Turmeric</i>	-	-	-	-
Temukunci/ <i>Chinese Keys</i>	-	-	-	-
Temulawak/ <i>Java Turmeric</i>	-	-	30	38

Catatan/Note: ¹Angka Sementara (ASEM)/ Preliminary Figures

Sumber/Source: BPS, Statistik Pertanian Hortikultura SPH/ *BPS-Statistics Indonesia, Agricultural Statistic for Horticulture SPH*

5.1.10. Luas Panen Tanaman Hias Menurut Kecamatan dan Jenis Tanaman di Kabupaten Barito Selatan (m²), 2020 dan 2021¹

Tabel

Table

Harvested Area of Ornamental Plants by Subdistrict and Kind of Plant in Barito Selatan Regency (m²), 2020 and 2021¹

Kecamatan Subdistrict	Anggrek Orchid		Krisan Chrysantemum	
	2020	2021 ¹	2020	2021 ¹
(1)	(2)	(3)	(4)	(5)
Jenamas	-	-	-	-
Dusun Hilir	-	-	-	-
Karau Kuala	-	-	-	-
Dusun Selatan	-	-	-	-
Dusun Utara	-	-	-	-
Gunung Bintang Awai	-	-	-	-
Barito Selatan	-	-	-	-

Lanjutan Tabel/Continued Table 5.1.10

Kecamatan Subdistrict	Mawar Rose		Sedap Malam Tuberose	
	2020	2021 ¹	2020	2021 ¹
(1)	(2)	(3)	(4)	(5)
Jenamas	-	-	-	-
Dusun Hilir	-	-	-	-
Karau Kuala	-	-	-	-
Dusun Selatan	-	-	-	-
Dusun Utara	-	-	-	-
Gunung Bintang Awai	-	-	-	-
Barito Selatan	-	-	-	-

Catatan/Note: ¹Angka Sementara (ASEM)/ Preliminary Figures

Sumber/Source: BPS, Statistik Pertanian Hortikultura SPH/BPS-Statistics Indonesia, Agricultural Statistic for Horticulture SPH

5.1.11. Produksi Tanaman Hias Menurut Kecamatan dan Jenis Tanaman di Kabupaten Barito Selatan (tangkai), 2020 dan 2021¹

Tabel
Table

Production of Ornamental Plants by Subdistrict and Kind of Plant in Barito Selatan Regency (stalks), 2020 and 2021¹

Kecamatan Subdistrict	Anggrek Orchid		Krisan Chrysantemum	
	2020	2021 ¹	2020	2021 ¹
(1)	(2)	(3)	(4)	(5)
1. Jenamas	-	-	-	-
2. Dusun Hilir	-	-	-	-
3. Karau Kuala	-	-	-	-
4. Dusun Selatan	-	-	-	-
5. Dusun Utara	-	-	-	-
6. Gunung Bintang Awai	-	-	-	-
Barito Selatan	-	-	-	-

Lanjutan Tabel/Continued Table 5.1.11

Kecamatan Subdistrict	Mawar Rose		Sedap Malam Tuberose	
	2020	2021 ¹	2020	2021
(1)	(2)	(3)	(4)	(5)
1. Jenamas	-	-	-	-
2. Dusun Hilir	-	-	-	-
3. Karau Kuala	-	-	-	-
4. Dusun Selatan	-	-	-	-
5. Dusun Utara	-	-	-	-
6. Gunung Bintang Awai	-	-	-	-
Barito Selatan	-	-	-	-

Catatan/Note: ¹Angka Sementara (ASEM)/ Preliminary Figures

Sumber/Source: BPS, Statistik Pertanian Hortikultura SPH/BPS-Statistics Indonesia, Agriculture Statistic for Horticulture SPH

5.1.12. Luas Panen Tanaman Hias Menurut Jenis Tanaman di Barito Selatan (m²), 2020 dan 2021¹

Tabel

Table

Harvested Area of Ornamental Plants by Kind of Plant di Barito Selatan (m²), 2020 and 2021¹

Jenis Tanaman <i>Kind of Plants</i>	2020	2021
(1)	(2)	(3)
Anggrek/ <i>Orchid</i>	-	-
Anthurium Bunga/ <i>Flamingo Lily Flower</i>	-	-
Anthurium Daun/ <i>Laceleaf</i>	-	-
Anyelir/ <i>Carnation</i>	-	-
Balanceng/ <i>Dieffenbacia</i>	-	-
Dracaena/ <i>Dracaena</i>	-	-
Euphorbia/ <i>Spurges</i>	-	-
Gladiol/ <i>Gladiol</i>	-	-
Hanjuang/ <i>Cordyline</i>	-	-
Herbras/ <i>Gerbera</i>	-	-
Kambija Jepang/ <i>Adenium</i>	-	-
Keladi Hias/ <i>Caladium</i>	-	-
Krisan/ <i>Chrysantemum</i>	-	-
Mawar/ <i>Rose</i>	-	-
Melati/ <i>Jasmine</i>	-	-
Monstera/ <i>Swiss cheese plant</i>	-	-
Pakis/ <i>Fern</i>	-	-
Palem ¹ / <i>Palm</i> ¹	-	-
Pedang-pedangan/ <i>Sansevieria</i>	-	-
Philodendron/ <i>Philodendron</i>	-	-
Pisang-pisangan/ <i>Heliconia</i>	-	-
Sedap Malam/ <i>Tuberose</i>	-	-
Soka/ <i>Ixora</i>	-	-
Sri Rejeki/ <i>Aglonema</i>	-	7

Catatan/Note: ¹Angka Sementara (ASEM)/ *Preliminary Figures*

Sumber/Source: BPS, Statistik Pertanian Hortikultura SPH/ *BPS-Statistics Indonesia, Agricultural Statistic for Horticulture SPH*

5.1.13. Produksi Tanaman Hias Menurut Jenis Tanaman di Barito Selatan (m²), 2020 dan 2021¹

Tabel

Table

Production of Ornamental Plants by Kind of Plant in Barito Selatan Regency (m²), 2020 and 2021¹

Jenis Tanaman <i>Kind of Plants</i>	2020	2021 ¹
(1)	(2)	(3)
Anggrek/ <i>Orchid</i>	12	-
Anthurium Bunga/ <i>Flamingo Lily Flower</i>	-	-
Anthurium Daun/ <i>Laceleaf</i>	-	-
Anyelir/ <i>Carnation</i>	-	-
Balanceng/ <i>Dieffenbacia</i>	-	-
Dracaena/ <i>Dracaena</i>	-	-
Euphorbia/ <i>Spurges</i>	-	-
Gladiol/ <i>Gladiol</i>	-	-
Hanjuang/ <i>Cordyline</i>	-	-
Herbras/ <i>Gerbera</i>	-	-
Kambija	-	-
Jepang/ <i>Adenium</i>	-	-
Keladi Hias/ <i>Caladium</i>	-	-
Krisan/ <i>Chrysantemum</i>	-	-
Mawar/ <i>Rose</i>	-	-
Melati/ <i>Jasmine</i>	-	-
Monstera/ <i>Swiss cheese plant</i>	-	-
Pakis/ <i>Fern</i>	-	-
Palem ¹ / <i>Palm</i> ¹	-	-
Pedang-pedangan/ <i>Sansevieria</i>	-	-
Philodendron/ <i>Philodendron</i>	-	-
Pisang-pisangan/ <i>Heliconia</i>	-	-
Sedap Malam/ <i>Tuberose</i>	-	-
Soka/ <i>Ixora</i>	-	-
Sri Rejeki/ <i>Aglonema</i>	-	7

Catatan/Note: ¹Angka Sementara (ASEM)/ *Preliminary Figures*

Sumber/Source: BPS, Statistik Pertanian Hortikultura SPH/ *BPS-Statistics Indonesia, Agricultural Statistic for Horticulture SPH*

5.1.14. Produksi Buah-buahan Menurut Kecamatan dan Jenis Tanaman di Barito Selatan (kuintal), 2020 dan 2021¹

Tabel
Table

Production of Fruits by Subdistrict and Kind of Plant in Barito Selatan (quintal), 2020 and 2021¹

Kecamatan Subdistrict	Mangga Mango		Durian Durian	
	2020 (2)	2021 ¹ (3)	2020 (4)	2021 ¹ (5)
Jenamas	-	-	-	-
Dusun Hilir	63	52	-	-
Karau Kuala	11	39	-	-
Dusun Selatan	-	-	50	210
Dusun Utara	-	-	-	113
Gunung Bintang Awai	1	4	1	174
Barito Selatan	75	95	51	497

Lanjutan Tabel/Continued Table 5.1.14

Kecamatan Subdistrict	Jeruk Siam/Kepron Orange/Tangerine		Pisang Banana	
	2020 (2)	2021 ¹ (3)	2020 (4)	2021 ¹ (5)
Jenamas	-	-	36	125
Dusun Hilir	-	-	112	131
Karau Kuala	-	-	61	165
Dusun Selatan	-	-	305	380
Dusun Utara	-	-	422	236
Gunung Bintang Awai	235	545	2 520	12 965
Barito Selatan	235	545	3 456	14 003

Lanjutan Tabel/Continued Table 5.1.14

Kecamatan <i>Subdistrict</i>	Pepaya <i>Papaya</i>		Salak <i>Salacca</i>	
	2020	2021 ¹	2020	2021 ¹
(1)	(2)	(3)	(4)	(5)
Jenamas	-	-	-	-
Dusun Hilir	5	10	-	-
Karau Kuala	6	14	-	-
Dusun Selatan	17	55	-	-
Dusun Utara	-	-	-	-
Gunung Bintang Awai	400	5 863	7	71
Barito Selatan	428	5 942	7	71

Lanjutan Tabel/Continued Table 5.1.14

Kecamatan Subdistrict	Belimbing Star Fruit		Jambu Air Water Apple	
	2020 (2)	2021 ¹ (3)	2020 (4)	2021 ¹ (5)
Jenamas	-	-	-	-
Dusun Hilir	24	23	11	18
Karau Kuala	25	27	8	15
Dusun Selatan	-	3	-	-
Dusun Utara	-	-	-	-
Gunung Bintang Awai	15	101	28	290
Barito Selatan	64	154	45	323

Lanjutan Tabel/Continued Table 5.1.14

Kecamatan Subdistrict	Jambu Biji Guava		Jengkol Jengkol	
	2020	2021 ¹	2020	2021 ¹
(1)	(2)	(3)	(4)	(5)
Jenamas	-	-	-	-
Dusun Hilir	29	31	-	-
Karau Kuala	28	80	-	-
Dusun Selatan	-	134	-	-
Dusun Utara	-	-	-	-
Gunung Bintang Awai	64	204	49	115
Barito Selatan	121	449	49	115

Lanjutan Tabel/Continued Table 5.1.14

Kecamatan Subdistrict	Jeruk Besar Pamelo		Manggis Mangosteen	
	2020 (2)	2021 ¹ (3)	2020 (4)	2021 ¹ (5)
Jenamas	-	-	-	-
Dusun Hilir	14	-	-	-
Karau Kuala	-	-	-	-
Dusun Selatan	-	-	-	-
Dusun Utara	-	-	-	-
Gunung Bintang Awai	-	-	15	247
Barito Selatan	14	-	15	247

Lanjutan Tabel/Continued Table 5.1.14

Kecamatan Subdistrict	Nangka/Cempedak Jackfruit		Nenas Pineapple	
	2020	2021 ¹	2020	2021 ¹
(1)	(2)	(3)	(4)	(5)
Jenamas	-	-	-	-
Dusun Hilir	63	62	-	-
Karau Kuala	37	80	12	23
Dusun Selatan	40	50	930	1 240
Dusun Utara	-	-	100	72
Gunung Bintang Awai	35	30	330	810
Barito Selatan	175	222	1 372	2 145

Lanjutan Tabel/Continued Table 5.1.14

Kecamatan Subdistrict	Petai Twisted Cluster Bean		Rambutan Rambutan	
	2020 (2)	2021 ¹ (3)	2020 (4)	2021 (5)
Jenamas	-	-	-	-
Dusun Hilir	-	-	-	1
Karau Kuala	-	-	20	-
Dusun Selatan	6	-	-	180
Dusun Utara	-	-	-	47
Gunung Bintang Awai	15	4	117	90
Barito Selatan	21	4	137	318

Lanjutan Tabel/Continued Table 5.1.14

Kecamatan Subdistrict	Sawo/Sapodilla Sawo		Sirsak Soursop	
	2020	2021 ¹	2020	2021 ¹
(1)	(2)	(3)	(4)	(5)
Jenamas	-	-	-	-
Dusun Hilir	40	7	8	10
Karau Kuala	-	-	15	1
Dusun Selatan	-	16	2	-
Dusun Utara	-	-	-	-
Gunung Bintang Awai	87	259	16	324
Barito Selatan	127	282	41	324

Lanjutan Tabel/Continued Table 5.1.14

Kecamatan Subdistrict	Duku/Langsar/Kokosan Duku		Melinjo	
	2020 (2)	2021 ¹ (3)	2020 (4)	2021 ¹ (5)
Jenamas	-	-	-	-
Dusun Hilir	-	-	-	-
Karau Kuala	-	-	-	-
Dusun Selatan	-	-	-	-
Dusun Utara	-	-	-	-
Gunung Bintang Awai	-	1	-	201
Barito Selatan	-	1	-	201

Lanjutan Tabel/Continued Table 5.1.14

Kecamatan Subdistrict	Sukun Breadfruit	
	2020	2021 ¹
(1)	(2)	(3)
Jenamas	-	-
Dusun Hilir	-	-
Karau Kuala	-	-
Dusun Selatan	7	5
Dusun Utara	-	-
Gunung Bintang Awai	92	544
Barito Selatan	99	549

Catatan/Note: ¹Angka Sementara (ASEM)/ Preliminary Figures

Sumber/Source: BPS, Statistik Pertanian Hortikultura SPH/ BPS-Statistics Indonesia, Agricultural Statistic for Horticulture SPH

5.1.15. Produksi Buah-Buahan dan Sayuran Tahunan

Tabel
Table
Menurut Jenis Tanaman (kuintal), 2018 – 2021¹
Production of Annual Fruits and Vegetables by Kind of Plant (quintal), 2018 - 2021¹

Jenis Tanaman Kind of Plants	2018	2019	2020	2021 ¹
(1)	(2)	(3)	(4)	(5)
Buah–Buahan/ Fruits:				
Alpukat/ Avocado	7,00	-	-	9,00
Anggur/ Grape	-	-	-	-
Apel/ Apple	-	-	-	-
Belimbing/ Star Fruit	92,00	33,00	64,00	154,00
Duku/Langsat/ Kokosan/Duku	698,00	4 605,00	-	1,00
Durian/ Durian	2 645,00	23 106,00	51,00	497,00
Jambu Air/ Rose Apple	71,00	30,00	45,00	323,00
Jambu Biji/ Guava	113,00	25,00	121,00	449,00
Jeruk Besar/ Pomeb	-	-	14,00	-
Jeruk Siam/Kepron/ Tangerine/Orange	251,00	158,00	235,00	545,00
Mangga/ Mango	959,00	1 019,00	75,00	95,00
Manggis/ Mangosteen	104,00	140,00	15,00	247,00
Markisa/ Marquisa	-	-	-	-
Nangka/Cempedak/ Jack Fruit	2 617,00	17 743,00	175,00	222,00
Nenas/ Pineapple	6 446,00	2 052,00	1 372,00	2 145,00
Pepaya/ Papaya	94,00	205,00	428,00	5 942,00
Pisang/ Banana	17 272,00	11 086,00	3 456,00	14 003,00
Rambutan/ Rambutan	976,00	5 736,00	137,00	318,00
Salak/ Salacca	24,00	11,00	7,00	71,00
Sawo/Sapodilla/ Star Apple	138,00	131,00	127,00	282,00
Sirsak/ Soursop	34,00	19,00	41,00	334,00
Sukun/ Bread Fruit	119,00	77,00	99,00	549,00
Sayuran/ Vegetables				
Jengkol/ Jengkol	98,00	192,00	49,00	115,00
Melinjo/ Melinjo	26,00	12,00	-	201,00
Petai/ Twisted Cluster Bean	26,00	20,00	21,00	4,00

Catatan/Note: ¹Angka Sementara (ASEM)/ Preliminary Figures

Sumber/Source: BPS, Statistik Pertanian Hortikultura SPH/ BPS-Statistics Indonesia, Agricultural Statistic for Horticulture SPH

5.2. Perkebunan/Estate Crops

5.2.1. Luas Areal Tanaman Perkebunan Menurut Kecamatan dan Jenis Tanaman di Kabupaten Barito Selatan (ha), 2020 dan 2021

Tabel
Table

Planted Area of Estate Crops by Subdistrict and Type of Crops in Barito Selatan Regency (ha), 2020 and 2021

Kecamatan Subdistrict	Kelapa Sawit Oil Palm		Kelapa Coconut	
	2020 (2)	2021 (3)	2020 (4)	2021 (5)
1. Jenamas	-	-	51,5	51,5
2. Dusun Hilir	2.604,47	2604,47	39,5	39,5
3. Karau Kuala	28,7	43,7	63	63
4. Dusun Selatan	139,6	154,64	57,16	62,16
5. Dusun Utara	877	897	18	21
6. Gunung Bintang Awai	40,5	50,5	288,5	288,5
Barito Selatan	3 690,27	3 750,31	517,66	525,66

Lanjutan Tabel/Continued Table 5.2.1

Kecamatan Subdistrict	Karet Rubber		Kopi Coffee	
	2020 (2)	2021 (3)	2020 (4)	2021 (5)
1. Jenamas	109,00	109,00	-	-
2. Dusun Hilir	180,00	180,00	-	-
3. Karau Kuala	1 256,00	1 256,00	-	-
4. Dusun Selatan	5 410,00	5 421,00	-	-
5. Dusun Utara	11 905,00	12 023,00	-	-
6. Gunung Bintang Awai	14 079,00	14 157,00	66,50	66,50
Barito Selatan	32 959,00	33 146,00	66,50	66,50

Lanjutan Tabel/Continued Table 5.2.1

Kecamatan Subdistrict	Kakao Cocoa		Tebu Sugar Crane	
	2020	2021	2020	2021
(1)	(2)	(3)	(4)	(5)
1. Jenamas	-	-	-	-
2. Dusun Hilir	-	-	-	-
3. Karau Kuala	-	-	-	-
4. Dusun Selatan	33,00	33,00	-	-
5. Dusun Utara	60,00	60,00	-	-
6. Gunung Bintang Awai	246,50	246,50	-	-
Barito Selatan	339,50	339,50	-	-

Lanjutan Tabel/Continued Table 5.2.1

Kecamatan Subdistrict	Teh Tea		Tembakau Tobacco	
	2020	2021	2020	2021
(1)	(2)	(3)	(4)	(5)
1. Jenamas	-	-	-	-
2. Dusun Hilir	-	-	-	-
3. Karau Kuala	-	-	-	-
4. Dusun Selatan	-	-	-	-
5. Dusun Utara	-	-	-	-
6. Gunung Bintang Awai	-	-	-	-
Barito Selatan	-	-	-	-

Sumber/Source: Dinas Ketahanan Pangan, Pertanian, dan Perikanan Kabupaten Barito Selatan/ Food Security, Agriculture, and Fishery Office of Barito Selatan Regency

5.2.2. Produksi Perkebunan Menurut Kecamatan dan Jenis Tanaman di Kabupaten Barito Selatan (ton), 2020 dan 2021

Tabel
Table

Production of Estates by Subdistrict and Type of Crops in Barito Selatan Regency (tons), 2020 and 2021

Kecamatan Subdistrict	Kelapa Sawit Oil Palm		Kelapa Coconut	
	2020 (2)	2021 (3)	2020 (4)	2021 (5)
1. Jenamas	-	-	3,02	3,46
2. Dusun Hilir	13 911,67	13 912,11	6,01	6,63
3. Karau Kuala	1,82	2,93	2,24	2,51
4. Dusun Selatan	5,65	8,69	6,04	6,45
5. Dusun Utara	190,79	192,78	2,54	3
6. Gunung Bintang Awai	2,75	6,98	55,51	59,39
Barito Selatan	14 107,6	14.123,76	75,36	81,44

Lanjutan Tabel/Continued Table 5.2.2

Kecamatan Subdistrict	Karet Rubber		Kopi Coffee	
	2020 (6)	2021 (7)	2020 (8)	2021 (9)
1. Jenamas	6,52	6,99	-	-
2. Dusun Hilir	9,54	10,56	-	-
3. Karau Kuala	48,36	53,8	-	-
4. Dusun Selatan	1 194,21	1 223,74	-	-
5. Dusun Utara	3 027,26	3 094,92	-	-
6. Gunung Bintang Awai	3 914,29	4 027	0,23	0,25
Barito Selatan	8 200,18	8 417,01	0,23	0,25

Lanjutan Tabel/Continued Table 5.2.2

Kecamatan Subdistrict	Kakao Cocoa		Tebu Sugar Crane	
	2020 (10)	2021 (11)	2020 (12)	2021 (13)
1. Jenamas	-	-	-	-
2. Dusun Hilir	-	-	-	-
3. Karau Kuala	-	-	-	-
4. Dusun Selatan	-	-	-	-
5. Dusun Utara	18,00	33,00	-	-
6. Gunung Bintang Awai	127,00	190,17	-	-
Barito Selatan	145,00	223,17	-	-

Lanjutan Tabel/Continued Table 5.2.2

Kecamatan Subdistrict	Teh Tea		Tembakau Tobacco	
	2020 (2)	2021 (3)	2020 (4)	2021 (5)
1. Jenamas	-	-	-	-
2. Dusun Hilir	-	-	-	-
3. Karau Kuala	-	-	-	-
4. Dusun Selatan	-	-	-	-
5. Dusun Utara	-	-	-	-
6. Gunung Bintang Awai	-	-	-	-
Barito Selatan	-	-	-	-

Sumber/Source: Dinas Ketahanan Pangan, Pertanian, dan Perikanan Kabupaten Barito Selatan/ Food Security, Agriculture, and Fishery Office of Barito Selatan Regency

5.3. **Peternakan**

5.3.1. **Populasi Ternak Menurut Kecamatan dan Jenis Ternak di Kabupaten Barito Selatan, 2021**

Tabel

Table

Livestock Population by Subdistrict and Kind of Livestock in Barito Selatan Regency, 2021

	Kecamatan Subdistrict	Sapi Potong Beef Cattle	Kerbau Buffalo	Kuda Horse	Kambing Goat	Babi Pig
	(1)	(2)	(3)	(4)	(5)	(6)
010	Jenamas	239	8 267	-	81	-
020	Dusun Hilir	9	1 307	-	86	94
030	Karau Kuala	34	69	-	150	110
040	Dusun Selatan	195	-	-	299	4 631
050	Dusun Utara	160	3	-	246	4 299
060	Gunung Bintang Awai	173	4	-	427	4 678
	Barito Selatan	810	9 650	-	1 829	13 812

Sumber/ Source: Dinas Ketahanan Pangan, Pertanian, dan Perikanan Kabupaten Barito Selatan/ Food Security, Agriculture, and Fishery Office of Barito Selatan Regency

5.3.2. Jumlah Ternak yang Dipotong Menurut Kecamatan dan Jenis Ternak di Kabupaten Barito Selatan, 2021

Tabel
Table

Livestock Slaughtered by Sub District and Kind of Livestock in Barito Selatan Regency, 2021

	Kecamatan Subdistrict	Sapi Potong Beef Cattle	Kerbau Buffalo	Kuda Horse	Kambing Goat	Babi Pig
	(1)	(2)	(3)	(4)	(5)	(6)
010	Jenamas	686	6 740	-	158	-
020	Dusun Hilir	1 646	4 244	-	198	1 349
030	Karau Kuala	2 468	1 747	-	297	1 649
040	Dusun Selatan	24 273	-	-	3 503	29 437
050	Dusun Utara	2 468	-	-	198	11 721
060	Gunung Bintang Awai	2 057	-	-	396	19 935
	Barito Selatan	33 598	12 731	-	4 750	64 091

Sumber/Source: Dinas Ketahanan Pangan, Pertanian, dan Perikanan Kabupaten Barito Selatan/ Food Security, Agriculture, and Fishery Office of Barito Selatan Regency

5.3.3. Populasi Unggas Menurut Kecamatan dan Jenis Unggas di Kabupaten Barito Selatan, 2021

Tabel

Table

Poultry Population by Subdistrict and Kind of Poultry in Barito Selatan Regency, 2021

Kecamatan Subdistrict	Ayam Kampung Native Chicken	Ayam Petelur	Ayam Pedaging Broiler	Itik Duck	Itik Manila Muscovy Duck
(1)	(2)	(3)	(4)	(5)	(6)
010 Jenamas	16 098	-	27 254	1 026	103
020 Dusun Hilir	20 931	-	33 817	895	115
030 Karau Kuala	19 792	-	28 397	881	111
040 Dusun Selatan	53 103	350	387 900	4 244	345
050 Dusun Utara	34 027	-	30 704	2 348	246
060 Gunung Bintang Awai	29 160	-	36 008	3 256	280
Barito Selatan	173 111	350	544 080	12 650	1 200

Sumber/Source: Dinas Ketahanan Pangan, Pertanian, dan Perikanan Kabupaten Barito Selatan/ Food Security, Agriculture, and Fishery Office of Barito Selatan Regency

5.3.4. Produksi Unggas Menurut Kecamatan dan Jenis Unggas di Kabupaten Barito Selatan, 2021

Tabel
Table

Poultry Production by Subdistrict and Kind of Poultry in Barito Selatan Regency, 2021

Kecamatan Subdistrict	Ayam Kampung Native Chicken	Ayam Pedaging Broiler	Itik Duck	Itik Manila Muscovy Duck
(1)	(2)	(3)	(4)	(5)
010 Jenamas	1 650	29 495	976	44
020 Dusun Hilir	2 145	36 598	852	49
030 Karau Kuala	2 029	30 732	838	48
040 Dusun Selatan	5 442	420 899	4 038	149
050 Dusun Utara	3 488	32 134	2 234	107
060 Gunung Bintang Awai	2 988	38 969	3 097	120
Barito Selatan	17 742	588 827	12 035	517

Sumber/ Source: Dinas Ketahanan Pangan, Pertanian, dan Perikanan Kabupaten Barito Selatan/ Food Security, Agriculture, and Fishery Office of Barito Selatan Regency

5.3.5. Jumlah Vaksinasi Rabies Menurut Jenis Hewan dan Kecamatan di Kabupaten Barito Selatan, 2018-2021

Tabel
Table

Number of Rabies Vaccinations by Type of Animal and Subdistrict in Barito Selatan Regency, 2018-2021

	Kecamatan Subdistrict	2018			Jumlah Total
		Anjing Dog	Kucing Cat	Kera Monkey	
	(1)	(2)	(3)	(4)	(5)
010	Jenamas	-	-	-	-
020	Dusun Hilir	-	-	-	-
030	Karau Kuala	92	-	-	92
040	Dusun Selatan	1 072	8	-	1 080
050	Dusun Utara	896	-	2	898
060	Gunung Bintang Awai	706	-	-	706
	Barito Selatan	2 766	8	2	2 776

Lanjutan Tabel/Continued Table 5.3.5

	Kecamatan Subdistrict	2019			Jumlah Total
		Anjing Dog	Kucing Cat	Kera Monkey	
	(1)	(2)	(3)	(4)	(5)
010	Jenamas	-	-	-	-
020	Dusun Hilir	-	-	-	-
030	Karau Kuala	-	-	-	-
040	Dusun Selatan	483	-	-	483
050	Dusun Utara	556	3	-	559
060	Gunung Bintang Awai	457	-	-	457
	Barito Selatan	1 496	3	-	1 499

Lanjutan Tabel/Continued Table 5.3.5

Kecamatan Subdistrict		2020			Jumlah Total
		Anjing Dog	Kucing Cat	Kera Monkey	
(1)		(2)	(3)	(4)	(5)
010	Jenamas	-	-	-	-
020	Dusun Hilir	-	-	-	-
030	Karau Kuala	-	-	-	-
040	Dusun Selatan	1 004	7	-	1 011
050	Dusun Utara	-	-	-	-
060	Gunung Bintang Awai	10	-	-	10
Barito Selatan		1 014	7	-	1 021

Lanjutan Tabel/Continued Table 5.3.5

	Kecamatan Subdistrict	2021			Jumlah Total
		Anjing Dog	Kucing Cat	Kera Monkey	
	(1)	(2)	(3)	(4)	(5)
010	Jenamas	-	-	-	-
020	Dusun Hilir	-	-	-	-
030	Karau Kuala	-	-	-	-
040	Dusun Selatan	1 163	15	2	1 180
050	Dusun Utara	110	-	-	110
060	Gunung Bintang Awai	226	-	-	226
	Barito Selatan	1 499	15	2	1 516

Sumber/ Source: Dinas Ketahanan Pangan, Pertanian, dan Perikanan Kabupaten Barito Selatan/ Food Security, Agriculture, and Fishery Office of Barito Selatan Regency

5.4. Perikanan

5.4.1. Jumlah Rumah Tangga Perikanan Tangkap Menurut Kecamatan dan Subsektor di Kabupaten Barito Selatan, 2020 dan 2021

Tabel
Table

Number of Fish Capture Households by Subdistrict and Subsector in Barito Selatan Regency, 2019 and 2020

Kecamatan Subdistrict	Perikanan Laut/Marine Fisheries		Perairan Umum Inland Water		Jumlah Total	
	2020	2021	2020	2021	2020	2021
(1)	(2)	(3)	(4)	(5)	(6)	(7)
010 Jenamas	-	-	586	586	586	586
020 Dusun Hilir	-	-	1 354	1 354	1 354	1 354
030 Karau Kuala	-	-	995	995	995	995
040 Dusun Selatan	-	-	902	902	902	902
050 Dusun Utara	-	-	451	451	451	451
060 Gunung Bintang Awai	-	-	225	225	225	225
Barito Selatan	-	-	4 513	4 513	4 513	4 513

Sumber/*Source*: Dinas Ketahanan Pangan, Pertanian, dan Perikanan Kabupaten Barito Selatan/*Food Security, Agriculture, and Fishery Office of Barito Selatan Regency*

5.4.2. Produksi Perikanan Tangkap Menurut Kecamatan dan Subsektor di Kabupaten Barito Selatan (ton), 2020 dan 2021

Tabel
Table

Production of Fish Capture Households by Subdistrict and Subsector in Barito Selatan Regency (tons), 2020 and 2021

Kecamatan Subdistrict	Perikanan Laut/Marine Fisheries		Perairan Umum Inland Water		Jumlah Total	
	2020	2021	2020	2021	2020	2021
(1)	(2)	(3)	(4)	(5)	(6)	(7)
010 Jenamas	-	-	853,71	870,61	853,71	870,61
020 Dusun Hilir	-	-	970,10	2 009,10	1 970,10	2 009,10
030 Karau Kuala	-	-	1 444,74	1 473,34	1 444,74	1 473,34
040 Dusun Selatan	-	-	1 313,40	1 339,40	1 313,40	1 339,40
050 Dusun Utara	-	-	656,7	669,70	656,7	669,70
060 Gunung Bintang Awai	-	-	328,35	334,85	328,35	334,85
Barito Selatan	-	-	6 436,00	6 697,00	6 436,00	6 697,00

Sumber/ Source: Dinas Ketahanan Pangan, Pertanian, dan Perikanan Kabupaten Barito Selatan/ Food Security, Agriculture, and Fishery Office of Barito Selatan Regency

5.4.3. Jumlah Rumah Tangga Perikanan Budidaya Menurut Kecamatan dan Jenis Budidaya di Kabupaten Barito Selatan, 2021

Tabel
Table

Number of Aquaculture Households by Subdistrict and Type of Aquaculture in Barito Selatan Regency, 2021

Kecamatan Subdistrict		Kolam Fresh Water Pond	Keramba Cage	Jaring Apung Floating Cage Net	Sawah Paddy Field	Jumlah Total
(1)		(2)	(3)	(4)	(5)	(6)
010	Jenamas	30	260	290
020	Dusun Hilir	10	795	805
030	Karau Kuala	32	486	518
040	Dusun Selatan	290	1 996	1 886
050	Dusun Utara	60	82	142
060	Gunung Bintang Awai	75	53	182
Barito Selatan		497	3 272	3 769

Sumber/ Source: Dinas Ketahanan Pangan, Pertanian, dan Perikanan Kabupaten Barito Selatan/ Food Security, Agriculture, and Fishery Office of Barito Selatan Regency

5.4.4. Produksi Perikanan Budidaya Menurut Kecamatan dan Subsektor di Kabupaten Barito Selatan (ton), 2021

Tabel
Table

Production of Aquaculture Households by Subdistrict and Subsector in Barito Selatan Regency (tons), 2021

Kecamatan Subdistrict		Kolam Fresh Water Pond	Keramba Cage	Jaring Apung Floating Cage Net	Sawah Paddy Field	Jumlah Total
(1)	(2)	(3)	(4)	(5)	(6)	
010	Jenamas	120,18	552,44	672,62
020	Dusun Hilir	40,06	1 689,21	1 729,27
030	Karau Kuala	128,20	1 033,65	1 160,84
040	Dusun Selatan	1 161,78	3 391,16	4 552,94
050	Dusun Utara	240,37	174,23	414,60
060	Gunung Bintang Awai	300,46	112,61	413,07
Barito Selatan		1 991,05	6952,30	8 943,36

Sumber/ Source: Dinas Ketahanan Pangan, Pertanian, dan Perikanan Kabupaten Barito Selatan/ Food Security, Agriculture, and Fishery Office of Barito Selatan Regency

5.4.5. Jumlah Perahu/Kapal Menurut Kecamatan dan Jenis Kapal di Kabupaten Barito Selatan, 2021

Tabel

Table

Number of Fishing Boats by Subdistrict and Type of Boat in Barito Selatan Regency, 2021

	Kecamatan Subdistrict	Perahu Tanpa Motor Nonpowered Boat	Perahu Motor Tempel Outboard Motorboat	Kapal Motor Inboard Motorboat
	(1)	(2)	(3)	(4)
010	Jenamas	199	330	57
020	Dusun Hilir	640	569	45
030	Karau Kuala	271	494	30
040	Dusun Selatan	220	541	141
050	Dusun Utara	123	377	29
060	Gunung Bintang Awai	64	78	10
	Barito Selatan	1 517	2 389	312

Sumber/ Source: Dinas Ketahanan Pangan, Pertanian, dan Perikanan Kabupaten Barito Selatan/ Food Security, Agriculture, and Fishery Office of Barito Selatan Regency

5.5. Kehutanan

5.5.1. Luas Kawasan Hutan dan Perairan di Kabupaten Barito Selatan (hektar), 2021

Tabel
Table

Forest and Inland Water Area in Barito Selatan Regency (hectare), 2021

Kawasan Region		Luas Area
(1)		(2)
1	Hutan Lindung/ <i>Protection Forest</i>	181,602
2	Suaka Alam dan Pelestarian Alam/ <i>Sanctuary Reserve and Nature Conservation Area</i>	76,941
3	Hutan Produksi/ <i>Production Forest</i>	
A	Terbatas/ <i>Limited</i>	64,278
B	Tetap/ <i>Permanent</i>	220,687
C	Dapat Dikonversi/ <i>Convertible</i>	62,417
Barito Selatan		

Sumber/*Source*: UPT KPHP Barito Hilir Unit VII dan UPT KPHL Gerbang Barito/ *UPT KPHP Barito Hilir Unit VII and UPT KPHL Gerbang Barito*

5.5.2. Produksi Kayu Hutan Menurut Jenis Produksi di Kabupaten Barito Selatan (m³), 2011-2015

Tabel

Table

Timber Production by Type of Product in Barito Selatan Regency (m³), 2011–2015

Tahun Year	Kayu Bulat Logs	Kayu Gergajian Sawn Timber	Kayu Lapis Plywood
(1)	(2)	(3)	(4)
2011	5 217,64	905,79	-
2012	7 411,73	267,19	-
2013	888,83	583,38	-
2014	1 706,20	774,01	-
2015	2 161,51	121,61	-

Sumber/Source: Dinas Kehutanan Kabupaten Barito Selatan/ Forestry Office of Barito Selatan Regency

6

INDUSTRI, PERDAGANGAN. & ENERGI *INDUSTRY, TRADE, & ENERGY*



1850

**JUMLAH SARANA
PERDAGANGAN
DI KABUPATEN
BARITO SELATAN,
2021**

*Number of
Trading Facilities
in Barito Selatan
Regency, 2021*



576

**JUMLAH
PERUSAHAAN
INDUSTRI
DI KABUPATEN
BARITO SELATAN,
2021**

*Number of
Establishments
in Barito Selatan
Regency, 2021*



13.891

**JUMLAH PELANGGAN PDAM
DI KABUPATEN BARITO SELATAN, 2021**

*Number of Local Water Company Customers
in Barito Selatan Regency, 2021*



@BPS_BARSEL



BPS KABUPATEN BARITO SELATAN



082252151508

PENJELASAN TEKNIS

1. **Pertambangan** adalah suatu kegiatan pengambilan endapan bahan galian berharga dan bernilai ekonomis dari dalam kulit bumi, di bawah permukaan bumi dan di bawah permukaan air.
2. **Avgas (Aviation Gasoline)** adalah bahan bakar minyak berkadar oktan tinggi untuk pesawat bermesin torak, mempunyai titik beku yang rendah (maksimum -60°C).
3. **Avtur (Aviation Turbin)** adalah bahan bakar khusus untuk turbin/pesawat terbang, jenis khusus minyak tanah dengan proses penyulingan dari 150°C - 250°C .
 - Premium adalah jenis bahan bakar minyak. Dipergunakan di mesin pembakaran bagian dalam kecuali mesin pesawat terbang, di pasaran tersedia dalam bentuk Premium, Premix, Super TT dan BB2L.
 - Minyak Bakar adalah bahan bakar minyak dari jenis residu, lebih kental dari pada minyak diesel dan mempunyai titik tuang (*pour point*) yang lebih tinggi daripada minyak diesel.

TECHNICAL NOTES

1. **Mining** is the extraction of mineral deposits that valuable and having economic value of the earth crust, beneath the earth surface and below the water surface.
2. **Avgas (Aviation Gasoline)** is fuel with high octane levels for aircraft with piston engine, having low freezing point (-60°C maximum).
3. **Aviation fuel (Aviation Turbine)** is a special fuel for turbine/aircraft, a special type of kerosene with the distillation process from 150°C - 250°C .
 - Premium is the type of fuel oil. Premium is used in inside combustion engines, except for aircraft engines, in the market available in the form of Premium, Premix, Super without Lead and BB2L (dedicated fuel for two stroke engines).
 - Fuel oil is the fuel oil from the type of residue, is more viscous than oil diesel and has higher pour point than diesel.
 - Naphtha is light petroleum distillate with final boiling point not exceeds 220 degrees Celsius.

- Naphta adalah Sulingan minyak bumi ringan dengan titik didih akhir tidak melebihi 220 derajat Celcius.
4. **LSWR (Low Sulfur Waxy Residue)** adalah residu berlimin dengan kadar belerang rendah yang diperoleh dari penyulingan atmosferik minyak bumi, misalnya residu minyak Minas dari Sumatera.
 4. **LSWR (Low Sulfur waxy Residue)** is waxy residue with a low sulfur content obtained from atmospheric distillation of petroleum, such as Minas oil residue from Sumatra.
 5. **Perusahaan Listrik Negara (PLN)** adalah Perusahaan Umum Milik Negara yang mempunyai aktivitas kegiatan pembangkitan, transmisi, dan distribusi tenaga listrik.
 5. **State Electricity Company (PLN)** is a State-owned Public Company that has the activity of generation, transmission, and distribution of Electricity.
 6. **Perusahaan Gas Negara (PGN)** adalah perusahaan milik pemerintah yang mempunyai aktivitas dalam pengolahan gas cair, produksi gas dengan karbonasi arang atau dengan pengolahan yang mencampur gas dengan gas alam, penyaluran gas cair melalui suatu sistem pipa.
 6. **National Gas Company (PGN)** is government owned company that has activity in the processing of liquid gas, coal gas production by carbonation or by processing the gas mixing with natural gas, liquefied gas supply via a pipe system.

7. **Perusahaan Air Bersih** adalah perusahaan yang mempunyai aktivitas dalam penampungan, penjernihan, dan penyaluran air baku atau air bersih dari terminal air melalui saluran air, pipa atau mobil tangki (dalam satu pengelolaan administrasi dengan kegiatan ekonomi) kepada rumah tangga, perusahaan industri, atau pengguna komersial lainnya.
7. ***The Clean Water Companies*** is a companies that have activities in the reservoir, purification, and distribution of the raw water or clean water from water terminal through the conduit, pipe or tank car (within one administrative management of economic activity) to households, industries, or other commercial users.
8. **Jumlah listrik/gas/air bersih yang terjual** adalah banyaknya listrik/gas/air bersih yang disalurkan kepada para pelanggan.
8. ***The amount of Electricity/gas/clean water sold*** is the number of Electricity/gas /clean water distributed to customers.

ULASAN**DESCRIPTION**

Jumlah pemakaian listrik dan air minum (air bersih) masyarakat merupakan salah satu indikator tingkat kesejahteraan masyarakat itu sendiri. Jumlah listrik (PLN) yang terjual mengalami penurunan dari 75.976.608 KWh di tahun 2020 menjadi 75.198.656 KWh di tahun 2021, dan volume air minum yang disalurkan pada tahun 2021 sebesar 2.838.487 m³

Index of water or energy consumption of the community is one of the indicators to measure the level of prosperity of a community. There is an increase in the electricity sold by PLN from 75.976.608 KWh in 2020 to be 75.198.656 KWh in 2021, and volume of water consumption in 2021 is 2.838.487 m³

Berdasarkan data Dinas Perindustrian dan Perdagangan Kabupaten Barito Selatan, jumlah fasilitas perdagangan pada tahun 2021 adalah 1.850 buah.

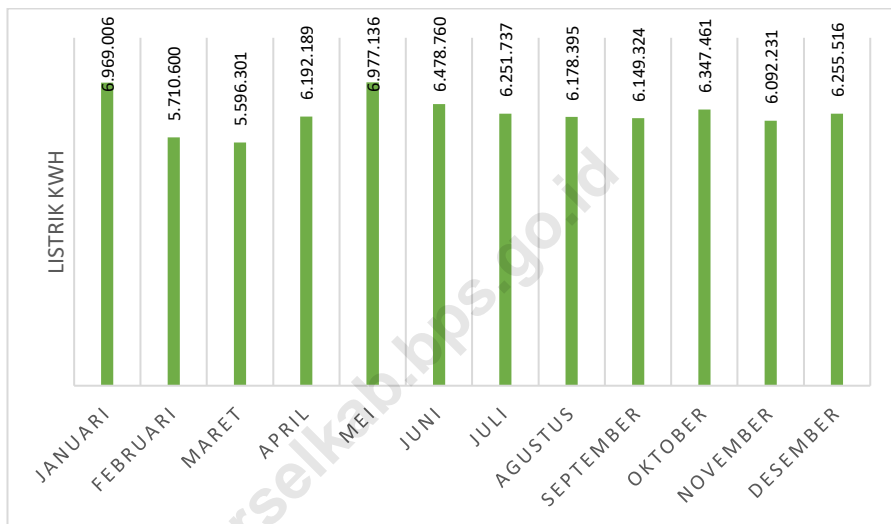
Based on data provided by Industry and Trade Service Office of Barito Selatan Regency, the number of trading facilities in 2021 was 1.850.

6. Jumlah Listrik Terjual Menurut Bulan di Kabupaten Barito Selatan, 2021

Gambar

Picture

Number of Electricity Sold by Month in Barito Selatan Regency, 2021



Sumber/Source: PT. PLN (Persero) ULP Buntok/ Electricity Company Branch Buntok

6.1. Energi/Energy

6.1.1. Daya Terpasang, Produksi dan Distribusi Listrik

Menurut Bulan di Kabupaten Barito Selatan, 2021

*Installed Capacity, Production, and Electricity Distribution
by Month in Barito Selatan Regency, 2021*

Tabel

Table

Bulan Month	Daya Terpasang <i>Installed Capacity</i> (kVa)	Produksi Listrik <i>Electricity</i> <i>Production</i> (kWh)	Listrik Terjual <i>Electricity</i> <i>Sold</i> (kWh)	Dipakai Sendiri <i>Own Used</i> (kWh)	Susut/ Hilang <i>Shrinkage/L</i> <i>ost</i> (kWh)
(1)	(2)	(3)	(4)	(5)	(6)
Januari/January	49 286	6 946 325	6 969 006	447	-23 128
Februari/February	49 522	6 161 303	5 710 600	447	450 256
Maret/March	49 683	7 165 614	5 596 301	447	1 568 866
April/April	49 989	7 074 691	6 192 189	447	882 055
Mei/May	50 199	7 167 158	6 977 136	447	189 575
Juni/June	50 436	7 144 963	6 478 760	447	665 755
Juli/July	50 656	7 065 644	6 251 737	447	813 459
Agustus/August	50 942	6 837 675	6 178 395	40 918	618 362
September/September	51 151	6 795 499	6 149 324	1 155 141	-508 966
Oktober/October	51 475	7 109 522	6 347 461	47 898	714 163
November/November	51 658	6 739 206	6 092 231	49 575	597 400
Desember/December	51 816	7 005 651	6 255 516	51 563	698 571
Jumlah/Total	606 813	69 121 963	75 198 656	1 348 224	6 666 368

Sumber/Source: PT. PLN (Persero) ULP Buntok/ *Electricity Company Branch Buntok*

6.1.2. Jumlah Pelanggan Listrik Menurut Kecamatan di Kabupaten Barito Selatan, 2017-2021

Tabel

Table

Number of Electricity Customers by Subdistrict in Barito Selatan Regency, 2017-2021

Kecamatan Subdistrict	2017	2018	2019	2020	2021
(1)	(3)	(4)	(5)	(6)	(7)
Jenamas	1 807	...	1 906
Dusun Hilir	1 232	...	2 087
Karau Kuala	2 679	2 644	1 548
Dusun Selatan	16 672	17 267	18 593
Dusun Utara	1 996	2 153	3 465
Gunung Bintang Awai	4 366	4 468	4 944
Barito Selatan	36 072	38 498	28 752	28 928	

Sumber/Source: PT. PLN (Persero) ULP Buntok/ Electricity Company Branch Buntok

6.1.3. Jumlah Pelanggan dan Air yang Disalurkan Menurut Kecamatan di Kabupaten Barito Selatan, 2021

Tabel
Table

Number of Customers and Distributed Water by Subdistrict in Barito Selatan Regency, 2021

Kecamatan Subdistrict	Pelanggan Number of Customers	Air Disalurkan Distributed Water (m ³)	Nilai Value (Rp)
(1)	(2)	(3)	(4)
Jenamas	500	91 288	215 994 200
Dusun Hilir	291	35 225	81 049 800
Karau Kuala	998	120 937	261 833 100
Dusun Selatan	9 675	2 373 621	8 532 252 200
Dusun Utara	621	78 452	162 451 300
Gunung Bintang Awai	1 176	138 964	284 370 900
Barito Selatan	13 261	2 838 487	9 537 951 500

Sumber/Source: Perusahaan Daerah Air Minum Kabupaten Barito Selatan/*Clean Water Company of Barito Selatan Regency*

6.1.4. Jumlah Pelanggan PDAM Menurut Jenis Konsumen di Kabupaten Barito Selatan, 2018-2021

Tabel
Table

Number of Customer by Type of Customers in Barito Selatan Regency, 2018-2021

Pelanggan Customers	2018	2019	2020	2021
(1)	(2)	(3)	(4)	(5)
Sosial/Social				
Umum/General	166	129	132	141
Khusus/Specific	118	170	176	185
Non Niaga/Non Trading				
Rumah Tangga/Household	10 884	11 697	11.916	12 296
Pemerintah/Government	191	205	214	221
Niaga/Trade				
Kecil/Small	414	407	401	406
Besar/Big	9	8	8	9
Industri/Industry	5	4	3	3
Khusus/Exclusive	-	1	-	-
Jumlah/Total	11 786	12 621	12 850	13 891

Sumber/Source: Perusahaan Daerah Air Minum Kabupaten Barito Selatan/ Clean Water Company of Barito Selatan Regency

6.1.5. Banyaknya Air Yang Disalurkan Menurut Jenis Konsumen di Kabupaten Barito Selatan (m³), 2019-2021

Tabel

Table

Water Distributed of Clean Water Company by Type of Customers in Barito Selatan Regency (m³), 2019-2021

Pelanggan Customers	2019	2020	2021
(1)	(2)	(3)	(4)
<i>Sosial/Social</i>			
Umum/General	41 680	41 433	42 977
Khusus/Specific	65 604	52.064	47 556
<i>Non Niaga/Non Trading</i>			
Rumah Tangga/Household	2 339 986	2 481 034	2 512 973
Pemerintah/ Government	60 377	68 175	71 973
<i>Niaga/Trade</i>			
Kecil/Small	165 362	157 681	146 511
Besar/Big	8 157	9 041	9 744
Industri/Industry	6.195	5 727	6 692
Khusus/Exclusive	491	8	-
Jumlah/Total	2 687 852	2 815 163	2 838 426

Sumber/Source: Perusahaan Daerah Air Minum Kabupaten Barito Selatan/ *Clean Water Company of Barito Selatan Regency*

6.1.6. Nilai Air Yang Disalurkan Menurut Jenis Konsumen di Kabupaten Barito Selatan (rupiah), 2019-2021

Tabel

Table

Value of Water Distributed of Clean Water Company by Type of Customers in Barito Selatan Regency (rupiah), 2019-2021

Pelanggan Customers	2019	2020	2021
(1)	(2)	(3)	(4)
Sosial/Social			
Umum/General	133 437 700	135 473 100	138 312 200
Khusus/Specific	263 053 200	217 582 600	200 409 000
Non Niaga/Non Trading			
Rumah Tangga/Household	10 950 832 100	11 548 305 400	11 624 558 100
Pemerintah/ Government	282 977 100	315 716 600	333 287 000
Niaga/Trade			
Kecil/Small	820 549 700	786 477 600	783 610 900
Besar/Big	41 452 000	45 222 000	49 129 000
Industri/Industry	31 918 000	29 283 000	634 045 000
Khusus/Exclusive	9 400 000	150 000	-
Jumlah/Total	12 533 619 800	13 078 210 300	13 118 351 500

Sumber/Source: Perusahaan Daerah Air Minum Kabupaten Barito Selatan/ *Clean Water Company of Barito Selatan Regency*

6.2. Industri/Industry and Trade

6.2.1. Jumlah Perusahaan dan Tenaga Kerja Industri Kecil dan Menengah Menurut Klasifikasi Industri di Kabupaten Barito Selatan, 2021

Tabel

Table

Number of Establishments and Employees of Small-Middle Industries by Industrial Classification in Barito Selatan, 2021

	Klasifikasi Industri <i>Industrial Classification</i>	Perusahaan <i>Establishments</i>	Tenaga Kerja <i>Employee</i>
	(1)	(2)	(3)
10	Makanan/ <i>Food</i>	233	484
11	Minuman/ <i>Beverage</i>	1	2
12	Pengolahan Tembakau/ <i>Tobacco Products</i>	-	-
13	Industri Tekstil/ <i>Textile Industry</i>	1	2
14	Industri Pakaian Jadi/ <i>Clothing Industry</i>	90	124
15	Industri Kulit, Barang dari Kulit dan Alas Kaki/ <i>Leather Industry</i>	-	-
16	Industri Kayu, Barang dari Kayu dan Gabus (Tidak Termasuk Furniture) dan Barang Anyaman dari Bambu, Rotan dan Sejenisnya/ <i>Wood, Foam, Bamboo Braid and Rattan Industry</i>	162	871
17	Industri Kertas dan Barang dari Kertas/ <i>Paper Industry</i>	-	-
18	Industri Pencetakan dan Reproduksi Media/ <i>Printing Industry</i>	-	-
19	Industri Produk dari Batu Bara dan Pegilangan Minyak Bumi/ <i>Coal Industry and Crude Oil Refinery</i>	-	-
20	Industri Bahan Kimia dan Barang dari Bahan Kimia/ <i>Chemical Industry</i>	-	-
21	Industri Farmasi, Produk Obat Kimia dan Obat Tradisional/ <i>Pharmacy and Traditional Medicine Industry</i>	-	-
22	Industri Karet, Barang dari Karet dan Plastik/ <i>Rubber and Plastic Industry</i>	-	-
23	Industri Barang Galian Bukan Logam/ <i>Non Metal Mining Industry</i>	-	-
24	Industri Logam Dasar/ <i>Primary Metal Industry</i>	76	114
25	Industri Barang Logam, Bukan Mesin dan Peralatannya/ <i>Metal Non-Machine Industry</i>	-	-
26	Industri Komputer, Barang Elektronik dan Optik/ <i>Computer, Electrical and Optical Tools Industry</i>	-	-
27	Industri Peralatan Listrik/ <i>Electrical Tools Industry</i>	-	-
28	Industri Mesin dan Perlengkapan ytdl/ <i>Machine Industry</i>	-	-
29	Industri Kendaraan bermotor, Trailer dan Semi Trailer/ <i>Motor Vehicle Industry</i>	-	-
30	Industri Alat Angkutan lainnya/ <i>Another Transportation Industry</i>	-	-
31	Industri Furniture/ <i>Furniture Industry</i>	13	30
32	Industri Pengolahan Lainnya/ <i>Another Manufacture Industry</i>	-	-
33	Jasa Reparasi dan Pemasangan Mesin dan Peralatan/ <i>Repair and Installation of Machinery and Equipment</i>	-	-
	Barito Selatan	576	1 627

Sumber/Source: Dinas Perdagangan, Koperasi dan Usaha Kecil dan Menengah Kabupaten Barito Selatan/*Trade, Cooperation, Small-Medium Enterprises Services of Barito Selatan Regency*

6.2.2. Jumlah Sarana Perdagangan Menurut Jenisnya di Kabupaten Barito Selatan, 2018-2021

Tabel

Table

Number of Trading Facilities by Type of Facilities in Barito Selatan, 2018-2021

Sarana Perdagangan <i>Trading Facilities</i>	2018	2019	2020	2021
(1)	(2)	(3)	(4)	(5)
Pasar/Market	59	59	57	59
Toko/Store	2	5	8	16
Kios	1 205	1 028	1 024	972
Warung	-	846	846	803
Jumlah/Total	1 266	1 938	1 935	1 850

Sumber/Source: Dinas Perdagangan, Koperasi dan Usaha Kecil dan Menengah Kabupaten Barito Selatan/Trade, Cooperation, Small-Medium Enterprises Services of Barito Selatan Regency

PARIWISATA

7

TOURISM

Jumlah Kamar/
Number of Room

302

Kapasitas Pengunjung/
Passanger Capacity

610



KONDISI HOTEL DI KABUPATEN BARITO SELATAN, 2021/
HOTEL CONDITION IN BARITO SELATAN REGENCY, 2021

PENJELASAN TEKNIS

1. **Konsep dan definisi pariwisata** mengikuti rekomendasi *World Tourism Organization* (WTO) dan *International Union of Office Travel Organization* (IUOTO).
2. **Akomodasi** ialah suatu usaha yang menggunakan suatu bangunan atau sebagian bangunan yang disediakan secara khusus, dan setiap orang dapat menginap, makan serta memperoleh pelayanan dan fasilitas lainnya dengan pembayaran. Akomodasi dibedakan antara hotel dan akomodasi lainnya. Ciri khusus dari hotel adalah mempunyai restoran yang berada di bawah manajemen hotel tersebut.
3. **Hotel berbintang** yaitu hotel yang telah memenuhi persyaratan yang telah ditentukan seperti persyaratan fisik, bentuk pelayanan yang diberikan, kualifikasi tenaga kerja, jumlah kamar dan lainnya. Hotel tidak berbintang yaitu hotel yang tidak memenuhi persyaratan yang telah ditentukan.
4. **Tingkat penghunian kamar hotel** adalah persentase banyaknya malam kamar yang dihuni terhadap banyaknya malam kamar yang tersedia.

TECHNICAL NOTES

1. **The concept and definition of tourism** refers to the recommendations of the *World Tourism Organization* (WTO) and *International Union of Office Travel Organization* (IUOTO).
2. **An accommodation** is an establishment using a building or a part of a building, prepared commercially for any person to stay, eat and obtain service as well as other facilities. Accommodation is segregated into hotel and other accommodations. The special characteristic of hotel is having a restaurant under hotel management.
3. **A star hotel** is an accommodation which meets specified standards regarding physical requirements, services provided, manpower qualifications, number of room available, etc. A non-classified hotel is an accommodation which has not met the requirements previously mentioned.
4. **Room occupancy rate** is the number of room-nights occupied divided by the number of room-nights available, multiplied by 100 percent.

5. **Rata-rata lamanya tamu menginap** adalah hasil bagi antara banyaknya malam tempat tidur yang terpakai dengan banyaknya tamu yang menginap di hotel dan akomodasi lainnya.
6. **Wisatawan mancanegara** ialah setiap pengunjung yang mengunjungi suatu negara di luar tempat tinggalnya, didorong oleh satu atau beberapa keperluan tanpa bermaksud memperoleh penghasilan di tempat yang dikunjungi dan lamanya kunjungan tersebut tidak lebih dari satu tahun (12 bulan).
5. **Average length of stay** is the number of bed-nights used divided by the number of guests staying at the accommodations.
6. **A foreign visitor** is any person visiting a country other than his usual place of residence for any reason other than for earning income in the country visited, and the length of stay is no more than one year (12 months).

ULASAN**DESCRIPTION**

Jumlah hotel dan akomodasi lainnya di Barito Selatan tahun 2021 adalah 18 unit. Sebanyak 14 unit berada di Kecamatan Dusun Selatan, 1 Unit berada di Kecamatan Karau Kuala, 1 Unit berada di Kecamatan Jenamas, 1 unit di Kecamatan Dusun Utara, dan 1 Unit berada di Kecamatan Gunung Bintang Awai.

Number of hotels and other accommodations in Barito Selatan Regency in 2021 are 16 units. 18 units are located in Dusun Selatan, 1 Unit located in Kecamatan Karau Kuala, 1 Unit in Jenamas, 1 unit in Dusun Utara, and 1 Units located in Gunung Bintang Awal subdistrict.

Jumlah wisatawan yang berkunjung ke Barito Selatan pada tahun 2021 sebanyak 23.170 orang. Jumlah tersebut merupakan jumlah wisatawan domestik sebanyak.

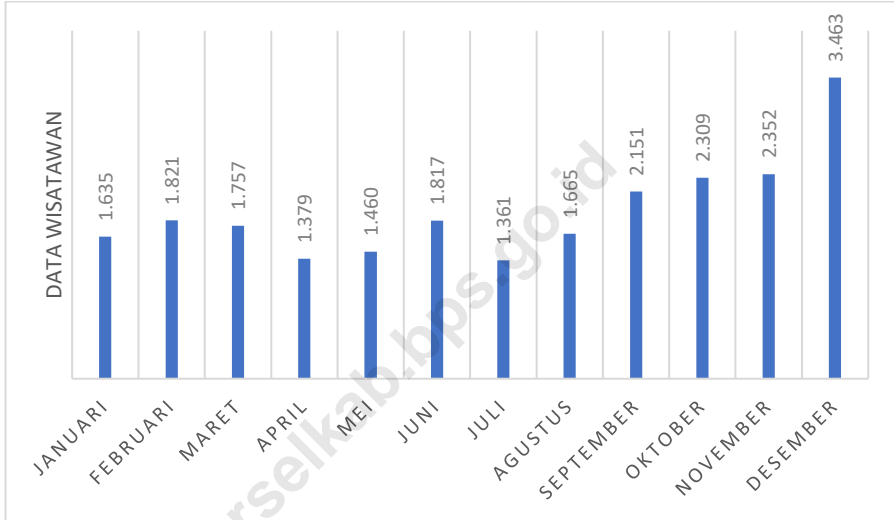
The number of tourists visiting the South Barito in 2021 as much 23.170 people. The number only consist of domestic tourists.

7. Jumlah Wisatawan Mancanegara dan Domestik di Kabupaten Barito Selatan, 2021

Gambar

Picture

Number of International and Domestic Visitors in Barito Selatan Regency, 2021



Sumber/Source: Dinas Pemuda, Olah Raga, Pariwisata dan Kebudayaan Kabupaten Barito Selatan/Youth, Sport, Tourism, and Culture Office in Barito Selatan Regency

7.1. Jumlah Rumah Makan/Restoran Menurut Kecamatan di Kabupaten Barito Selatan, 2018-2021
Tabel *Number of Restaurants by Subdistrict in Barito Selatan, 2018- 2021*
 Table

Kecamatan <i>Subdistrict</i>	2018	2019	2020	2021
(1)	(2)	(3)	(4)	(5)
1. Jenamas	2	2	6	6
2. Dusun Hilir	-	-	-	-
3. Karau Kuala	2	2	1	1
4. Dusun Selatan	37	28	37	41
5. Dusun Utara	1	1	4	4
6. Gunung Bintang Awai	5	5	4	4
Barito Selatan	47	38	52	56

Sumber/ Source: Dinas Pemuda, Olahraga, Pariwisata, dan Kebudayaan Kabupaten Barito Selatan/ *Youth, Sport, Tourism, and Culture Office in Barito Selatan Regency*

7.2. Alamat Hotel dan Akomodasi Lainnya di Kabupaten Barito Selatan, 2021

Tabel
Table

Hotel and Other Accomodation Address in Barito Selatan, 2021

Nama Hotel dan Akomodasi Lainnya <i>Hotel and Other Accomodations</i>	Alamat <i>Address</i>
(1)	(2)
Hotel Mulya Kencana	Jl. Pelita Raya, Buntok, Dusun Selatan
Hotel Tia	Jl. Pelita Raya, Buntok, Dusun Selatan
Hotel Afiat Jaya	Jl. Pelita Raya No. 57, Buntok, Dusun Selatan
Hotel Permai	Jl. Pahlawan No. 136, Buntok, Dusun Selatan
Hotel Keluarga	Jl. Karang Paci, Buntok, Dusun Selatan
Losmen Chandra Barito	Jl. Niaga No. 04 Pasar Lama, Buntok, Dusun Selatan
Losmen Dahlia	Jl. Niaga Pasar Lama, Buntok, Dusun Selatan
Hotel Pinang Indah	Jl. Pahlawan Atas No. 65, Buntok, Dusun Selatan
Hotel Anna	Jl. Merdeka Raya, Buntok, Dusun Selatan
Hotel Vannesa	Jl. Pelabuhan, Buntok, Dusun Selatan
Losmen Beringin Jaya	Jl. Merdeka Raya, Buntok, Dusun Selatan
Hotel Malawen Permai	Jl. Pahlawan No. 59, Buntok, Dusun Selatan
Hotel Luffan	Jl. Pahlawan, Buntok, Dusun Selatan
Penginapan Rahmat	Jl. Desa Rantau Kujang, Jenamas
Penginapan Abba	Jl. Ampah-Muara Teweh, Gunung Bintang Awai
Mustika Losmen	Jl. Komp. Pasar Bangkuang, Karau Kuala
Hotel Septi	Jl. Pendang
Guest House JK Residence	Jl. Pahlawan Atas, Buntok, Dusun Selatan

Sumber/ Source: Dinas Pemuda, Olahraga, Pariwisata, dan Kebudayaan Kabupaten Barito Selatan/ Youth, Sport, Tourism, and Culture Office in Barito Selatan Regency

7.3. Jumlah Kamar dan Kapasitas Pengunjung Hotel di Kabupaten Barito Selatan, 2021

Tabel

Table

Number of Room and Hotel Passenger Capacity in Barito Selatan, 2021

Nama Hotel dan Akomodasi Lainnya <i>Hotel and Other Accomodations</i>	Jumlah Kamar <i>Number of Room</i>	Kapasitas Pengunjung <i>Passanger Capacity</i>
(1)	(2)	(3)
Hotel Mulya Kencana	52	104
Hotel Tia	12	24
Hotel Afiat Jaya	21	42
Hotel Permai	20	40
Hotel Keluarga	33	66
Hotel Chandra Barito	20	40
Hotel Dahlia	13	26
Hotel Pinang Indah	12	24
Hotel Anna	23	46
Hotel Vannesa	12	24
Losmen Beringin Jaya	12	24
Hotel Malawen Permai	12	24
Hotel Luffan	16	32
Penginapan Rahmat	5	10
Penginapan Abba	10	20
Mustika Losmen	10	20
Hotel Septi	7	14
Guest House JK Residence	12	30

Sumber/Source: Dinas Pemuda, Olah Raga, Pariwisata dan Kebudayaan Kabupaten Barito Selatan/ *Youth, Sport, Tourism, and Culture Office in Barito Selatan Regency*

7.4. Jumlah Wisatawan Mancanegara dan Domestik di Kabupaten Barito Selatan, 2021

Tabel
Table

Number of International and Domestic Visitors in Barito Selatan Regency, 2021

Bulan Month	Wisatawan/Visitor		Jumlah Total
	Mancanegara International	Domestic Domestic	
(1)	(2)	(3)	(4)
Januari/January	-	1 635	1 635
Februari/February	-	1 821	1 821
Maret/March	-	1 757	1 757
April/April	-	1 379	1 379
Mei/May	-	1 460	1 460
Juni/June	-	1 817	1 817
Juli/July	-	1 361	1 361
Agustus/August	-	1 665	1 665
September/September	-	2 151	2 151
Oktober/October	-	2 309	2 309
November/November	-	2 352	2 352
Desember/December	-	3 463	3 463
Jumlah/Total	-	23 170	23 170

Sumber/Source: Dinas Pemuda, Olah Raga, Pariwisata dan Kebudayaan Kabupaten Barito Selatan/Youth, Sport, Tourism, and Culture Office in Barito Selatan Regency

7.5. Potensi Obyek Wisata Unggulan di Kabupaten Barito Selatan, 2021

Tabel

Table

Public Recreation Areas in Barito Selatan Regency, 2021

Objek Wisata Public Recreation	Lokasi Location
(1)	(2)
Danau Sanggu - Malawen	Desa Sanggu, Dusun Selatan
Waterboom Nagoya	Desa Sababilah, Dusun Selatan
Banyu Habang	Desa Sanggu, Dusun Selatan
Batang Nansarunai	Desa Sanggu, Dusun Selatan
Rawen (Rawa Wendu)	Desa Sanggu, Dusun Selatan

Sumber/Source: Dinas Pemuda, Olah Raga, Pariwisata dan Kebudayaan Kabupaten Barito Selatan/Youth, Sport, Tourism, and Culture Office in Barito Selatan Regency

**TRANSPORTASI
& KOMUNIKASI**



8

**TRANSPORTATION
& COMMUNICATION**

**PANJANG JALAN MENURUT TINGKAT KEWENANGAN, 2021/
LENGTH OF ROAD BY LEVEL OF GOVERNMENT AUTHORITY, 2021 (km)**

NEGARA
68,32

PROVINSI
34,25

KABUPATEN
1 035,04



PENJELASAN TEKNIS

1. **Kendaraan bermotor** adalah setiap kendaraan yang digerakkan oleh peralatan teknik yang ada pada kendaraan tersebut, biasanya digunakan untuk angkutan orang atau barang di atas jalan raya selain kendaraan yang berjalan di atas rel. Kendaraan bermotor yang dicatat adalah semua jenis kendaraan kecuali kendaraan bermotor TNI/Polri dan Korps Diplomatik.
2. **Mobil penumpang** adalah setiap kendaraan bermotor yang dilengkapi dengan tempat duduk untuk sebanyak-banyaknya delapan orang, tidak termasuk tempat duduk untuk pengemudi, baik dilengkapi atau tidak dilengkapi bagasi.
3. **Mobil bis** adalah setiap kendaraan bermotor yang dilengkapi dengan tempat duduk untuk lebih dari delapan orang, tidak termasuk tempat duduk untuk pengemudi, baik dilengkapi atau tidak dilengkapi bagasi.
4. **Mobil truk** adalah setiap kendaraan bermotor yang digunakan untuk angkutan barang, selain mobil penumpang, mobil bis dan kendaraan bermotor roda dua.

TECHNICAL NOTES

1. **Motor vehicles** are any kind of vehicles motorized by machine set up in those vehicles, they are usually used for transporting peoples or goods on roads except vehicles moving along a railway line. The data cover all kinds of motor vehicles except those belong to Indonesia Army Force Indonesian State Police and Diplomatic Corps.
2. **Passenger cars** are any motor vehicles with no more than eight seats, excluding seat for driver, it can be with or without hoot.
3. **Buses** are large passenger cars having seats for more than eight passengers, excluding seat for driver, it can be with or without hoot.
4. **Trucks** are any motor vehicles used to transport goods excluding passenger cars, buses, and motorcycles.

5. **Kantor Pos** adalah tempat pemberi pelayanan komunikasi tertulis dan atau surat elektronik, layanan paket, layanan logistik, layanan transaksi keuangan, dan layanan keagenan pos untuk kepentingan umum. Rumah pos berfungsi sama seperti kantor pos dan kantor pos pembantu, bedanya rumah pos biasanya terletak di daerah terpencil.
5. **Post Office** is a service provider facility of written communication and or electronic mail, parcel service, logistics services, financial transaction services, and postal services to the public. Postal house has the same function as the post office and subsidiary of post office, the difference is that postal house is usually located in remote areas.
6. **Panjang Jalan Menurut Kondisi Jalan** adalah panjang jalan yang dikelola kabupaten berdasarkan kondisi jalan.
6. **Length of Roads by Road Condition** is length of road which maintained by County Government based on road condition.
7. **Panjang Jalan Menurut Permukaan Jalan** adalah panjang jalan yang dikelola kabupaten berdasarkan permukaan jalan.
7. **Length of Roads by Road Surface** is length of road which maintained by County Government based on road surface.

ULASAN

Berdasarkan klasifikasi jalan pada tahun 2020, panjang jalan di Kabupaten Barito Selatan mencapai 1.139,79 km. Sepanjang 1.035,04 km merupakan jalan kabupaten; 34,25 km jalan provinsi; 68,32 jalan negara.

Jumlah kendaraan bermotor yang terdaftar tahun 2021 sebanyak 20.116 unit. Mayoritasnya adalah motor.

Banyaknya surat pos yang dikirim 2021, dalam negeri berjumlah 5.159 surat dan luar negeri berjumlah 7 surat.

DESCRIPTION

The length of the road In Barito Selatan Regency by the end of 2021 was regency road was 1.139,79 km. Regency road was 1.035,04 km; province road was 34,25 km; country road was 68,32 km.

The number of registered motor vehicles in 2021 were 20.116 unit. Majority of them is motorcycle.

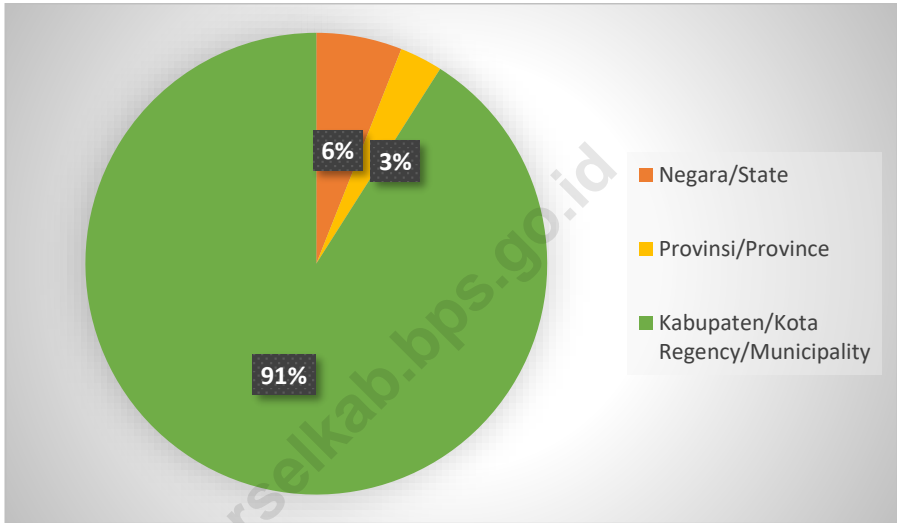
The number of letters that had been posted 2021, there were 5.159 letters in domestic and 7 letters in foreign.

8. Persentase Panjang Jalan Menurut Tingkat Kewenangan Pemerintah di Kabupaten Barito Selatan, 2021

Gambar

Picture

Percentage of Length of Roads by Level of Government Authority in Barito Selatan Regency, 2021



Sumber/Source: Dinas Pekerjaan Umum dan Penataan Ruang Kabupaten Barito Selatan/ General Working and Spatial Planning Office of Barito Selatan Regency

8.1. Transportasi/Transportation

8.1.1. Panjang Jalan Menurut Tingkat Kewenangan Pemerintahan di Kabupaten Barito Selatan (km), 2019-2021

Tabel

Table

Length of Roads by Level of Government Authority in Barito Selatan (km), 2019-2021

Tingkat Kewenangan Pemerintahan Level of Government Authority	2019	2020	2021
(1)	(2)	(3)	(4)
Negara/State	68,32	68,32	68,32
Provinsi/Province	34,25
Kabupaten/Kota Regency/Municipality	1 035,04	1 035,04	1 035,04
Jumlah/Total	1 137,61

Sumber/Source: Dinas Pekerjaan Umum dan Penataan Ruang Kabupaten Barito Selatan/ General Working and Spatial Planning Office of Barito Selatan Regency

8.1.2. Panjang Jalan Menurut Jenis Permukaan Jalan di Kabupaten Barito Selatan (km), 2019-2021

Tabel

Table

Length of Roads by Type of Road Surface in Barito Selatan Regency (km), 2019-2021

Jenis Permukaan Jalan <i>Type of Road Surface</i>	2019	2020	2021
(1)	(2)	(3)	(4)
Aspal/ <i>Paved</i>	176,97	328,73	...
Tidak Aspal/ <i>Not Paved</i>	318,52	450,22	...
Lainnya/ <i>Other</i>	539,55	256,09	...
Jumlah/<i>Total</i>	1 035,04	1 035,04	...

Sumber/*Source*: Dinas Pekerjaan Umum dan Penataan Ruang Kabupaten Barito Selatan/ *General Working and Spatial Planning Office of Barito Selatan Regency*

8.1.3. Panjang Jalan Menurut Kondisi Jalan di Kabupaten Barito Selatan (km), 2019-2021

Tabel

Table

Length of Roads by Condition of Roads in Barito Selatan Regency (km), 2019-2021

Kondisi Jalan Condition of Roads	2019	2020	2021
(1)	(2)	(3)	(4)
Baik/Paved	200,16	297,73	...
Sedang/Moderate	288,25	350,64	...
Rusak/Damage	259,64	135,70	...
Rusak Berat/Severely Damage	286,64	250,97	...
Jumlah/Total	1 035,04	1 035,04	...

Sumber/Source: Dinas Pekerjaan Umum dan Penataan Ruang Kabupaten Barito Selatan/ *General Working and Spatial Planning Office of Barito Selatan Regency*

8.1.4. Jumlah Kendaraan Bermotor Terdaftar Menurut Jenis Kendaraan di Kabupaten Barito Selatan, 2017-2021

Tabel
Table

Number of Registered Motor Vehicles by Type of Vehicle in Barito Selatan Regency, 2018-2021

	Penggunaan Usage	Tahun/Year			
		2018	2019	2020	2021
	(1)	(2)	(3)	(4)	(5)
1	Mobil Penumpang/ Passanger Car – Sedan	47	20	21	23
2	Mobil Penumpang/ Passanger Car – Jeep	214	127	127	121
3	Mobil Penumpang/ Passanger Car – Minibus	1 566	1 427	1 543	1 754
4	Mobil bus/Buses – Microbus	52	4	8	8
5	Mobil bus/Buses – Bus	-	-	-	-
6	Mobil barang/Pickup	598	376	308	387
7	Mobil barang/Light Truck	104	110	100	87
8	Mobil barang/Truck	120	26	54	19
9	Sepeda Motor/ Motorcycles- Roda 2	40 877	18 477	17 365	17 692
10	Sepeda Motor/ Motorcycles- Roda 3	57	30	26	25
	Jumlah/Total	43 635	20 611	20 504	20 116

Sumber: Unit Pelaksana Teknis Pelayanan Pendapatan Daerah Kab Barito Selatan

8.1.5. Banyaknya Surat Ijin Mengemudi Baru yang Diterbitkan di Kabupaten Barito Selatan, 2021

Tabel

Table

Number of Driving License Issued in Barito Selatan Regency, 2021

	Bulan Month	SIM A	SIM B	SIM C	Jumlah
	(1)	(2)	(3)	(4)	(5)
1	Januari/January	50	6	98	154
2	Februari/February	30	3	71	104
3	Maret/March	27	2	57	86
4	April/April	31	1	63	95
5	Mei/May	32	3	77	112
6	Juni/June	42	-	99	141
7	Juli/July	28	-	61	89
8	Agustus/August	31	-	28	59
9	September/September	34	1	69	104
10	Oktober/October	36	-	58	94
11	November/November	42	-	93	135
12	Desember/December	53	-	103	156
	Jumlah/Total	383	18	774	1 175

Sumber/Source: Polres Barito Selatan/Police Office of Barito Selatan Regency

8.1.6. Banyaknya Surat Ijin Mengemudi Perpanjangan yang Diterbitkan di Kabupaten Barito Selatan, 2021
Number of Driving License Issued in Barito Selatan Regency, 2021

Tabel
Table

	Bulan Month	SIM A	SIM B	SIM C	Jumlah
	(1)	(2)	(3)	(4)	(5)
1	Januari/January	70	8	212	290
2	Februari/February	63	16	196	275
3	Maret/March	63	19	234	316
4	April/April	86	15	264	365
5	Mei/May	66	8	242	316
6	Juni/June	97	18	332	447
7	Juli/July	89	20	280	389
8	Agustus/August	95	17	245	357
9	September/September	87	27	256	370
10	Oktober/October	75	22	262	359
11	November/November	85	35	288	408
12	Desember/December	110	33	266	409
	Jumlah/Total	876	205	2 811	3 892

Sumber/Source: Polres Barito Selatan/Police Office of Barito Selatan Regency

8.1.7. Jumlah Kendaraan Umum yang Berangkat dan Datang Menurut Trayek dan Jenis Pelayanan Angkutan di Kabupaten Barito Selatan, 2021

Tabel

Table

Number of Public Transportation that Depart and Arrive According the Route and the Kind of Services in Barito Selatan Regency, 2021

Jurusan Route	Jenis Pelayanan Kind of Services	Kendaraan Umum Public Transportation	
		Berangkat Depart	Datang Arrive
(1)	(2)	(3)	(4)
Buntok - Banjarmasin	AKAP (Angkutan Kota Antar Provinsi)	256	257
Buntok - Palangkaraya	AKDP (Angkutan Kota Dalam Provinsi)	239	240
Buntok - Sanggu	Angkot	-	-
Buntok - Asam	Angkot	-	-
Buntok- tabak kanilan	Angkot	436	433
Jumlah/Total		931	930

Sumber/ Source: Dinas Perhubungan Kabupaten Barito Selatan/ Transportation Office of Barito Selatan Regency

8.1.8. Jumlah Penumpang yang Berangkat dan Datang Menurut Trayek dan Jenis Pelayanan Angkutan di Kabupaten Barito Selatan, 2021

Tabel

Table

Number of Passenger that Depart and Arrive According the Route and the Kind of Services in Barito Selatan Regency, 2021

Jurusan Route	Jenis Pelayanan Kind of Services	Penumpang Passanger	
		Berangkat Depart	Datang Arrive
(1)	(2)	(3)	(4)
Buntok - Banjarmasin	AKAP (Angkutan Kota Antar Provinsi)	1 726	1 384
Buntok - Palangkaraya	AKDP (Angkutan Kota Dalam Provinsi)	1 986	1 507
Buntok - Sunggu	Angkot	-	-
Buntok - Asam	Angkot	-	-
Buntok- tabak kanilan	Bis Perintis Damri (Angdes)	2 182	1 997
Jumlah/Total		5 894	4 888

Sumber/ Source: Dinas Perhubungan Kabupaten Barito Selatan/ Transportation Office of Barito Selatan Regency

8.2. Komunikasi/Communication

8.2.1. Jumlah Kantor Pos Pembantu Menurut Kecamatan di Kabupaten Barito Selatan, 2018-2021

Tabel
Table

Number of Auxiliary Post Office by Subdistrict in Barito Selatan Regency, 2018-2021

Kecamatan Subdistrict		2018	2019	2020	2021
<i>(1)</i>		<i>(2)</i>	<i>(3)</i>	<i>(4)</i>	<i>(5)</i>
010	Jenamas	1	1	1	1
020	Dusun Hilir	1	1	1	1
030	Karau Kuala	1	1	1	1
040	Dusun Selatan	1	1	1	1
050	Dusun Utara	1	1	1	1
060	Gunung Bintang Awai	1	1	1	1
Jumlah/Total		6	6	6	6

Sumber/Source: Kantor Pos Buntok 73700/Post Office of Buntok 73700

Tabel
Table

8.2.2. Lalu Lintas Pos dan Giro di Kabupaten Barito Selatan, 2021

Post and Giro Traffic in Barito Selatan Regency, 2021

	Uraian <i>Description</i>	Satuan <i>Unit</i>	Jumlah Diterima <i>Total Received</i>
	(1)	(2)	(3)
1	Jenis Surat Pos/Kind of Post Mail		
a	Dalam Negeri/Home		
	- Biasa/Regular	Lembar/Sheet	-
	- Kilat Khusus/Special Express	Lembar/Sheet	5 119
	- Pos Kilat Khusus/Pos Express	Lembar/Sheet	-
	- Q9 (layanan maksimal 9 jam sampai)	Lembar/Sheet	40
b	Luar Negeri/Overseas		
	- Biasa/Regular	Lembar/Sheet	-
	- Tercatat/RLN	Lembar/Sheet	7
2	Paket Pos/Post Package		
a	Dalam Negeri/Home	Paket/Package	1 254
b	Luar Negeri/Overseas	Paket/Package	35
3	Wesel Pos/Wesel		
a	Jumlah Wesel/Total of Wesel		
	- Prima/Prima	Perbuatan/Job	117
	- Instan/Instan	Perbuatan/Job	499
	- Western Cash to Account	Perbuatan/Job	1 384
	- Western Union/Western Union	Perbuatan/Job	3
b	Jumlah Uang/Total Money		
	- Prima/Prima	Rupiah	33 252 000
	- Instan/Instan	Rupiah	672 541 800
	- Western Cash to Account	Rupiah	438 280 235
	- Western Union/Western Union	Rupiah	6 006 200

Lanjutan Tabel /Continued Table 8.2.2

	Uraian <i>Description</i>	Satuan <i>Unit</i>	Jumlah Diterima <i>Total Received</i>
	(1)	(2)	(3)
4	Dinas Pos Cek Pos/Post <i>Cheque Post</i>		
a	Bilangan/Number		
	- Giro dan Cek Pos/Giro and Post Cheque	Perbuatan/Job	-
	- Pos Cheque/Cheque Post	Perbuatan/Job	-
b	Jumlah Uang/Money		
	- Giro dan Cek Pos/Giro and Post Cheque	Rupiah	-
	- Pos Cheque/Cheque Post	Rupiah	-
5	Penjualan Benda <i>Pos/Selling Post</i>		
a	Perangko/Stamp	Rupiah	1 788 000 000
b	Materai/Materai	Rupiah	1 760 960 000
c	Lain-lain/Other	Rupiah	-

Sumber/Source: Kantor Pos Buntok 73700/Post Office of Buntok 73700



**PERBANKAN
& KOPERASI**

9

**BANKING &
COOPERATIVE**

Jumlah Koperasi Aktif/
Number of Active Cooperative

54

Jumlah Anggota Koperasi/
Number of Cooperative Members

13.799



KONDISI KOPERASI DI KABUPATEN BARITO SELATAN, 2021/
COOPERATIVE CONDITION IN BARITO SELATAN REGENCY, 2021

PENJELASAN TEKNIS

1. Data perkorepasian bersumber dari Dinas Perdagangan, Koperasi dan Usaha Kecil dan Menengah Kabupaten Barito Selatan. Data koperasi yang disajikan meliputi:
 - a. Jumlah koperasi
 - b. Jenis koperasi
 - c. Jumlah anggota koperasi
2. **Koperasi** adalah badan usaha yang beranggotakan orang seorang atau badan hukum koperasi dengan melandaskan kegiatannya berdasarkan prinsip koperasi sekaligus sebagai gerakan ekonomi rakyat yang berdasarkan atas asas kekeluargaan.
3. Barang-barang yang dikirim ke luar negeri untuk diolah dicatat sebagai ekspor, sedangkan hasil olahan yang dikembalikan ke Indonesia dicatat sebagai impor
4. Barang-barang luar negeri yang diolah di dalam negeri dicatat sebagai barang impor meskipun barang olahan tersebut akan kembali ke luar negeri.

TECHNICAL NOTES

1. *Data for cooperatives are generated from Trade, Cooperative, and Small-Medium Enterprises Services of Barito Selatan Regency. Types of cooperatives data include:*
 - a. Number of cooperatives*
 - b. Types of cooperatives*
 - c. Number of cooperative members*
2. **Cooperative** is an establishment that its members are people or establishment with legal status of cooperative and its activities based on people economic movement.
3. *Goods sent abroad for processing purposes are recorded as export while its product sent to Indonesia are recorded as import*
4. *Foreign goods processed in Indonesia are still recorded as imports although the products will be sent to abroad*

ULASAN

Bank Indonesia di Provinsi Kalimantan Tengah berpusat di ibukota provinsi Kota Palangkaraya. Setiap bulannya menerbitkan buku Statistik Keuangan Daerah yang berisi data tentang keuangan perbankan di seluruh kabupaten / kota di Provinsi Kalimantan Tengah.

Pada 2021 tercatat posisi kredit mikro kecil dan menengah di Kabupaten Barito Selatan masih didominasi oleh sektor perdagangan. Hal ini sejalan dengan besarnya kontribusi sektor perdagangan pada PDRB Kabupaten Barito Selatan 2021.

Selain perbankan, koperasi juga menjadi salah satu penggerak perdagangan di Kabupaten Barito Selatan. Dinas Koperasi dan UKM mencatat bahwa pada tahun 2021 terdapat 54 koperasi aktif dengan anggota sebanyak 13.799.

DESCRIPTION

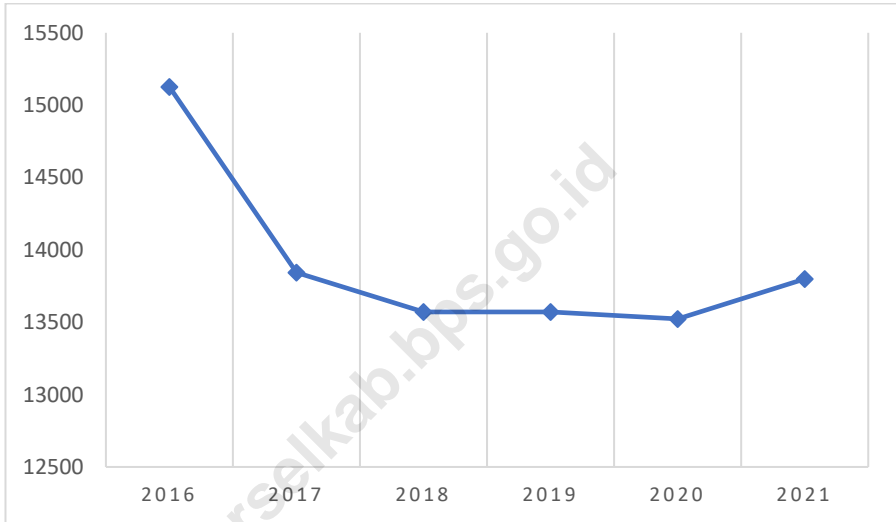
Bank Indonesia in Kalimantan Tengah Province is centered in the provincial capital of Palangkaraya City. Every month it publishes a Regional Financial Statistics book which contains data on banking finance in all districts / cities in Kalimantan Tengah Province.

In 2021 it was noted that the position of micro small and medium credit in Barito Selatan was still dominated by the trade sector. This is in line with the magnitude of the contribution of the trade sector in the Barito Selatan Regency's GRDP 2021.

In addition to banking, cooperatives are also one of the drivers of trade in Barito Selatan Regency. The Office of Cooperatives and SMEs noted that in 2021 there were 54 active cooperatives with 13.799 members.

9. Jumlah Anggota Koperasi di Kabupaten Barito Selatan, 2016–2021**Gambar**

Picture

Number of Cooperative Members in Barito Selatan Regency, 2016–2021

Sumber/Source: Dinas Perdagangan, Koperasi dan Usaha Kecil dan Menengah Kabupaten Barito Selatan/*Trade, Cooperation, Small-Medium Enterprises Services of Barito Selatan Regency*

9.1. Jumlah Koperasi Aktif Menurut Kecamatan di Kabupaten Barito Selatan, 2018 - 2021
Tabel
Table
Number of Active Cooperative by Subdistrict in Barito Selatan Regency, 2018 - 2021

Kecamatan Subdistrict		2018	2019	2020	2021
(1)		(2)	(3)	(4)	(5)
010	Jenamas	8	-	-	2
020	Dusun Hilir	17	3	5	9
030	Karau Kuala	26	-	-	-
040	Dusun Selatan	83	31	30	36
050	Dusun Utara	22	-	2	2
060	Gunung Bintang Awai	53	3	5	5
Jumlah/Total		209	37	42	54

Sumber/Source: Dinas Perdagangan, Koperasi dan Usaha Kecil dan Menengah Kabupaten Barito Selatan/Trade, Cooperation, Small-Medium Enterprises Services of Barito Selatan Regency

9.2. Jumlah Koperasi Menurut Jenis Koperasi dan Kecamatan di Kabupaten Barito Selatan, 2021

Tabel
Table

Number of Cooperative by Kind of Cooperative and Subdistrict in Barito Selatan Regency, 2021

Kecamatan Subdistrict	KUD	KPN	KOPKAR	KOPWAN	Lainnya Other	Jumlah Total
(1)	(2)	(3)	(4)	(5)	(6)	(7)
010 Jenamas	3	-	-	-	7	10
020 Dusun Hilir	-	-	-	1	20	23
030 Karau Kuala	2	1	-	-	23	26
040 Dusun Selatan	4	21	2	5	63	94
050 Dusun Utara	2	1	1	1	18	23
060 Gunung Bintang Awai	3	2	6	-	42	53
Barito Selatan	14	25	9	7	173	229

Sumber/Source: Dinas Perdagangan, Koperasi dan Usaha Kecil dan Menengah Kabupaten Barito Selatan/Trade, Cooperation, Small-Medium Enterprises Services of Barito Selatan Regency

Tabel
9.3. Jumlah Anggota Koperasi di Kabupaten Barito Selatan, 2015-2020
Number of Cooperative Members in Barito Selatan Regency, 2016 - 2021

Tahun <i>Year</i>	Anggota Koperasi (orang) <i>Number of Member (people)</i>
(1)	(2)
2016	15 126
2017	13 843
2018	13 572
2019	13 527
2020	13 523
2021	13 799

Sumber/Source : Dinas Perdagangan, Koperasi, Usaha Kecil dan Menengah Kabupaten Barito Selatan/ *Trade, Cooperation, Small-Medium Enterprises Office of Barito Selatan Regency*

9.4. Jumlah Koperasi Aktif dan Tidak Aktif di Kabupaten Barito Selatan, 2017 - 2021

Tabel
Table

Number of Active and Non Active Cooperation in Barito Selatan Regency, 2017 - 2021

Indikator <i>Indicators</i>	Tahun/ Year				
	2017	2018	2019	2020	2021
(1)	(2)	(3)	(4)	(5)	(6)
Jumlah Koperasi Aktif (unit) <i>Number of Cooperation</i>	207	209	37	42	54
Jumlah Koperasi Tidak Aktif (unit) <i>Number of Nonactive Cooperation</i>	-	-	175	178	175
Jumlah / Total	207	209	212	220	229

Sumber/Source : Dinas Perdagangan, Koperasi, Usaha Kecil dan Menengah Kabupaten Barito Selatan/ *Trade, Cooperation, Small-Medium Enterprises Office of Barito Selatan Regency*

9.5. Posisi Kredit Mikro, Kecil, dan Menengah yang Diberikan Bank Umum dan BPR Menurut Sektor Ekonomi di Kabupaten Barito Selatan (Juta Rupiah), 2021

Tabel
Table

Outstanding of Micro, Small, and Medium Credits of Commercial and Rural Banks by Economic Sector in Barito Selatan Regency, 2021

Bulan Month	Pertanian, Kehutanan, dan Perikanan Agriculture, Forestry, and Fishery	Pertamban dan Penggalian Mining and Quarrying	Industri Pengolahan Manufacturing Industry	Pengadaan Listrik dan Gas Electricity and Gas Supply
(1)	(2)	(3)	(4)	(5)
Januari/January	16 009	1 551	3 201	20
Februari/February	15 542	1 540	3 401	20
Maret/March	14 352	1 538	3 367	20
April/April	13 575	1 476	3 268	20
Mei/May	12 765	1 473	3 216	20
Juni/June	12 037	1 466	3 237	20
Juli/July	11 113	1 459	3 435	20
Agustus/August	11 232	1 452	3 405	20
September/ September	11 398	1 444	3 364	20
Oktober/ October	11 016	1 426	3 200	20
November/ November	10 817	1 418	3 198	20
Desember/ December	12 999	1 410	3 741	20
Barito Selatan				

Lanjutan Tabel/Continued Table 9.5.

Bulan Month	Pengadaan Air, Pengelolaan Sampah, Limbah dan Daur Ulang Water, Waste Management and Recycling Supply	Konstruksi Construction	Perdagangan Besar dan Eceran, Reparasi Mobil dan Motor Wholesale and Retail, Car and Motorcycle Repair	Transportasi dan Pergudangan Transportation and Storage
(1)	(2)	(3)	(4)	(5)
Januari/January	354	17 190,	214 992	3 143
Februari/February	347	17 185	215 411	3 068
Maret/March	341	21 080	222 334	3 067
April/April	334	14 385	225 357	3 011
Mei/May	328	17 456	225 275	2 759
Juni/June	321	16 617	224 800	2 666
Juli/July	314	13 858	224 427	2 567
Agustus/August	307	14 234	221 525	3 072
September/ September	300	14 713	222 561	2 256
Oktober/ October	293	14 565	223 088	2 495
November/ November	274	14 950	226 238	2 505
Desember/ December	285	14 132	267 659	2 615
Barito Selatan				

Lanjutan Tabel/Continued Table 9.5.

Bulan Month	Penyediaan Akomodasi dan Makan Minum Accommodation and Food Services Activities	Informasi dan Komunikasi Information and Communication	Jasa Keuangan dan Asuransi Wholesale and Financial and Insurance Activities	Real Estate Real Estate
(1)	(2)	(3)	(4)	(5)
Januari/January	6 360	1 404	-	207
Februari/February	6 308	1 377	-	163
Maret/March	6 349	1 324	-	155
April/April	7 269	1 295	-	150
Mei/May	7 125	1 258	-	145
Juni/June	7 601	1 228	-	140
Juli/July	7 367	1 170	-	135
Agustus/August	7 211	1 345	-	130
September/ September	7 431	1 331	-	125
Oktober/ October	7 218	1 317	-	120
November/ November	7 205	1 338	-	114
Desember/ December	8 281	1 298	-	125
Barito Selatan				

Lanjutan Tabel/Continued Table 9.5.

Bulan Month	Jasa Perusahaan Business Services	Administrasi Pemerintahan, Pertahanan dan Jaminan Sosial Public Administration, Defence and Cumplutory Social Security	Jasa Pendidikan Education	Jasa Kesehatan dan Kegiatan Lainnya Health and Socaial Work Activities	Jasa Lainnya Other Services Activities
(1)	(2)	(3)	(4)	(5)	(6)
Januari/January	955	-	719	2.291	17.518
Februari/February	916	-	717	2.264	17.820
Maret/March	878	-	716	2.203	16.724
April/April	838	-	714	2.171	18.067
Mei/May	796	-	712	2.136	17.820
Juni/June	755	-	711	2.102	17.921
Juli/July	714	-	709	2.057	18.546
Agustus/August	762	-	707	2.269	18.545
September/ September	790	-	706	2.198	19.119
Oktober/ October	663	-	706	2.157	19.839
November/ November	614	-	704	2.518	20.580
Desember/ December	1.808	-	701	2.526	24.234
Barito Selatan					

Sumber/Source: Bank Indonesia Palangka Raya/ Bank of Indonesia al Palangka Raya

9.6. Posisi Kredit Mikro, Kecil, dan Menengah yang Diberikan Bank Umum dan BPR Menurut Jenis Penggunaan di Kabupaten Barito Selatan (Juta Rupiah), 2021

Tabel
Table

Outstanding of Micro, Small, and Medium Credits of Commercial and Rural Banks by Type of Credit in Barito Selatan Regency, 2021

Bulan Month	Modal Kerja Working Capital	Investasi Investment	Tidak Teridentifikasi Unidentified	Jumlah Total
(1)	(2)	(3)	(4)	(5)
Januari/January	239056	46865	-	285921
Februari/February	239546	46541	-	286087
Maret/March	249298	45156	-	294454
April/April	246847	45092	-	291940
Mei/May	249166	44127	-	293294
Juni/June	248066	43564	-	291631
Juli/July	245505	42395	-	287900
Agustus/August	243833	42390	-	286224
September/ September	245713	42051	-	287764
Oktober/ October	246664	41464	-	288128
November/ November	251557	40945	-	292503
Desember/ December	300400	41441	-	341842
Barito Selatan				

Sumber/Source: Bank Indonesia Palangka Raya/ Bank of Indonesia at Palangka Raya

9.7. Posisi Kredit Mikro, Kecil, dan Menengah yang Diberikan Bank Umum dan BPR Menurut Skala Usaha di Kabupaten Barito Selatan (juta rupiah), 2021
Outstanding of Micro, Small, and Medium Credits of Commercial and Rural Banks by Scale Enterprise in Barito Selatan Regency (million rupiahs), 2021

Tabel
Table

Bulan <i>Month</i>	Mikro <i>Micro</i>	Kecil <i>Small</i>	Menengah <i>Medium</i>
(1)	(2)	(3)	(4)
Januari/ <i>January</i>	68 090	166 109	51 720
Februari/ <i>February</i>	64 288	164 670	57 128
Maret/ <i>March</i>	65 227	163 604	65 622
April/ <i>April</i>	65 382	163 539	63 018
Mei/ <i>May</i>	67 260	163 965	62 067
Juni/ <i>June</i>	65 820	163 918	61 892
Juli/ <i>July</i>	61 979	165 153	60 767
Agustus/ <i>August</i>	60 847	165 378	59 997
September/ <i>September</i>	60 961	167 664	59 137
Oktober/ <i>October</i>	60 576	170 062	57 490
November/ <i>November</i>
Desember/ <i>December</i>
Barito Selatan			

Sumber/*Source*: Bank Indonesia Palangka Raya/ *Bank of Indonesia at Palangka Raya*

**PENGELUARAN
PENDUDUK**

10

**POPULATION
EXPENDITURE**

Bukan Makanan
Non-food
570.887

Makanan
Food
665.081



**RATA-RATA PENGELUARAN PERKAPITA SEBULAN, 2021/
AVERAGE EXPENDITURE PER CAPITA PER MONTH, 2021 (Rp)**

PENJELASAN TEKNIS

1. Data Pengeluaran dan Konsumsi penduduk menurut kelompok barang yang diperoleh dari Survei Sosial Ekonomi Nasional (Susenas), yang mencakup semua kabupaten/kota di Kalimantan Tengah.
2. Data konsumsi/pengeluaran rumah tangga yang dikumpulkan pada Susenas 2021 dibagi menjadi dua kelompok yaitu konsumsi makanan dan bukan makanan.
3. Konsumsi/pengeluaran makanan dirinci menjadi 215 komoditi, masing-masing dikumpulkan data kuantitas dan nilainya.
4. Untuk konsumsi bukan makanan pada umumnya yang dikumpulkan hanya data nilainya, kecuali untuk beberapa jenis pengeluaran tertentu, seperti penggunaan listrik, air, gas dan bahan bakar minyak (BBM) yang dikumpulkan kuantitasnya.
5. **Pengeluaran rata-rata per kapita** adalah biaya yang dikeluarkan untuk konsumsi semua anggota rumah tangga selama sebulan baik yang berasal dari pembelian, pemberian maupun produksi sendiri dibagi dengan banyaknya anggota rumah tangga dalam rumah tangga tersebut.

TECHNICAL NOTES

1. *Expenditure and Consumption Data of population by commodity groups are obtained from the National Socio Economic Survey (Susenas), which includes all regency/municipality in Kalimantan Tengah.*
2. *Data consumption/ expenditure of households that is collected on Susenas 2021 is divided into two groups namely consumption of food and non-food.*
3. *Consumption/expenditure of food are specified into 215 commodities, which each commodity is collected the quantities and its value.*
4. *For non-food consumption, generally data collected are only values, except for some specific types of expenditures, such as the use of electricity, water, gas, and fuel oi (BBM), collected quantity.*
5. ***Per capita Average Expenditure*** *is the cost spent for all household members consumption during the month, whether from purchasing, giving or own production, divided by the number of household members in the household.*

ULASAN

Pengeluaran rata-rata per kapita sebulan penduduk Barito Selatan untuk golongan makanan tertinggi pada kelompok makanan dan minuman jadi yaitu Rp155.892 sedangkan yang terendah pada umbi-umbian Rp7.069.

Sedangkan pengeluaran rata-rata per kapita penduduk Barito Selatan untuk golongan non makanan tertinggi pada kelompok perumahan dan fasilitas rumah tangga yaitu Rp324.470 sedangkan yang terendah pada biaya keperluan pesta dan upacara Rp10.069.

DESCRIPTION

The highest verage revenue per capita a month of population of Barito Selatan lays on group of rices on Rp155.892 meanwhile the lowest revenue is on tubers which only Rp7.069.

The highest average revenue per capita a month of population of Barito Selatan lays on group of housing and household facilities on Rp324.470 meanwhile the lowest revenue is on parties and ceremonies cost which only Rp10.069.

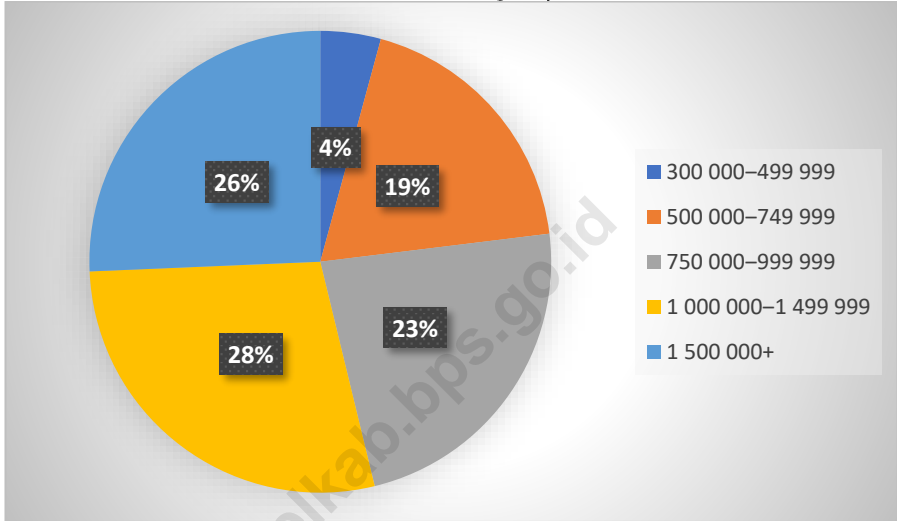
<https://barselkab.bps.go.id>

10. Persentase Penduduk Menurut Golongan Pengeluaran Per Kapita Sebulan di Kabupaten Barito Selatan, 2021

Gambar

Picture

Percentage of Population by Per Capita Spending Group an Month in Barito Selatan Regency, 2021



Sumber/Source: BPS, Survei Sosial Ekonomi Nasional (Susenas)/BPS-Statistics Indonesia, National Socio economic Survey

10.1. Rata-rata Pengeluaran per Kapita Sebulan Menurut Kelompok Komoditas (rupiah) di Kabupaten Barito Selatan, 2020 dan 2021

Tabel
Table

Monthly Average Expenditure per Capita by Commodity Group (rupiahs) in Barito Selatan Regency, 2020 and 2021

Kelompok Komoditas/Commodity Group	2020	2021
(1)	(2)	(3)
Makanan/ Food		
Padi-padian/ <i>Cereals</i>	85 594	120 938
Umbi-umbian/ <i>Tubers</i>	4 882	7 069
Ikan/udang/cumi/kerang/ <i>Fish/shrimp/common squid/shells</i>	73 858	89 401
Daging/ <i>Meat</i>	31 240	32 898
Telur dan susu/ <i>Eggs and milk</i>	39 468	37 417
Sayur-sayuran/ <i>Vegetables</i>	42 644	45 447
Kacang-kacangan/ <i>Legumes</i>	7 926	9 100
Buah-buahan/ <i>Fruits</i>	23 527	20 556
Minyak dan kelapa/ <i>Oil and coconut</i>	15 046	17 285
Bahan minuman/ <i>Beverage stuffs</i>	32 160	30 343
Bumbu-bumbuan/ <i>Spices</i>	21 174	23 204
Konsumsi lainnya/ <i>Miscellaneous food items</i>	17 530	21 272
Makanan dan minuman jadi/ <i>Prepared food and beverages</i>	164 795	155 892
Rokok/ <i>Cigarettes</i>	82 028	72 259
Jumlah makanan/Total food	641 874	665 081
Bukan makanan/Non-food		
Perumahan dan fasilitas rumah tangga/ <i>Housing and household facilities</i>	300 513	324 470
Aneka Barang dan jasa Barang tahan lama/ <i>Goods and services</i>	121 864	99 139
Pakaian, alas kaki, dan tutup kepala/ <i>Clothing, footwear, and headgear</i>	23 591	24 187
Komoditas tahan lama/	35 022	70 949
Pajak, pungutan, dan asuransi/ <i>Taxes and insurance</i>	44 836	42 073
Keperluan pesta dan upacara/kenduri/ <i>Parties and ceremonies</i>	16 513	10 069
Jumlah bukan makanan/Total non-food	542 339	570 887
Jumlah/Total	1 184 213	1 235 969

Sumber/Source: BPS, Survei Sosial Ekonomi Nasional (Susenas)/BPS-Statistics Indonesia, National Socio economic Survey

10.2. Persentase Pengeluaran per Kapita Sebulan Menurut Kelompok Komoditas (rupiah) di Kabupaten Barito Selatan, 2020 dan 2021

Tabel

Table

Percentage of Monthly Expenditure per Capita by Commodity Group (rupiahs) in Barito Selatan Regency, 2020 and 2021

Kelompok Komoditas/Commodity Group	2020	2021
(1)	(2)	(3)
Makanan/ Food		
Padi-padian/ Cereals	7,23	9,78
Umbi-umbian/ Tubers	0,41	0,57
Ikan/udang/cumi/kerang/ Fish/shrimp/common squid/shells	6,24	7,23
Daging/ Meat	2,64	2,66
Telur dan susu/ Eggs and milk	3,33	3,02
Sayur-sayuran/ Vegetables	3,3	3,67
Kacang-kacangan/ Legumes	0,67	0,73
Buah-buahan/Fruits	1,99	1,66
Minyak dan kelapa/Oil and coconut	1,27	1,39
Bahan minuman/Beverage stuffs	2,72	2,45
Bumbu-bumbuan/Spices	1,79	1,87
Konsumsi lainnya/Miscellaneous food items	1,48	1,72
Makanan dan minuman jadi/Prepared food and beverages	13,92	12,61
Rokok/Cigarettes	6,93	5,84
Jumlah makanan/Total food	54,20	53,81
Bukan makanan/Non-food		
Perumahan dan fasilitas rumah tangga/Housing and household facilities	26,38	26,25
Aneka Barang dan jasa Barang tahan lama /Goods and services	10,29	8,02
Pakaian, alas kaki, dan tutup kepala/Clothing, footwear, and headgear	1,99	1,95
Komoditas tahan lama/	2,96	5,74
Pajak, pungutan, dan asuransi/Taxes and insurance	3,79	3,40
Keperluan pesta dan upacara/kenduri/Parties and ceremonies	1,39	0,81
Jumlah bukan makanan/Total non-food	45,80	46,18
Jumlah/Total	100	100

Sumber/Source: BPS, Survei Sosial Ekonomi Nasional (Susenas)/BPS-Statistics Indonesia, National Socio economic Survey

10.3. Persentase Penduduk Menurut Golongan Pengeluaran Per Kapita Sebulan di Kabupaten Barito Selatan, 2021

Tabel
Table

Percentage of Population by Class of Monthly Expenditure per Capita in Barito Selatan Regency, 2021

Golongan Pengeluaran Per Kapita Sebulan (rupiah) Class of Mounthly Expenditure per Capita (rupiahs) (Rp)	2021
(1)	(2)
< 150 000	-
150 000–199 999	-
200 000–299 999	-
300 000–499 999	4,23
500 000–749 999	18,83
750 000–999 999	23,15
1 000 000–1 499 999	28,12
1 500 000+	25,67
Jumlah /Total	100

Sumber/Source: BPS, Survei Sosial Ekonomi Nasional (Susenas)/BPS-Statistics Indonesia, National Socio economic Survey

10.4. Pengeluaran Rata-rata Perkapita Sebulan Menurut Golongan Pengeluaran dan Kelompok Barang (rupiah) di Kabupaten Barito Selatan, 2021

Tabel

Table

Average Expenditure Per Capita Per Month by Expenditure Class and Commodity Group in Barito Selatan Regency (rupiahs), 2021

Golongan Pengeluaran <i>Expenditure Class</i>	Kelompok Barang/Commodity Group		
	Makanan <i>Food</i>	Bukan Makanan <i>Non Food</i>	Jumlah Total
(1)	(2)	(3)	(4)
< 150 000
150 000—199 999
200 000—299 999
300 000—499 999
500 000—749 999
750 000—999 999
1 000 000—1 499 999
1 500 000+
Rata-rata/Average

Sumber/Source: BPS, Survei Sosial Ekonomi Nasional (Susenas)/BPS-Statistics Indonesia, National Socio economic Survey

10.5. Persentase Pengeluaran Rata-rata Perkapita Sebulan Menurut Golongan Pengeluaran dan Kelompok Barang (rupiah) di Kabupaten Barito Selatan, 2021

Tabel
Table

Percentage Average Expenditure Per Capita Per Month by Expenditure Class and Commodity Group in Barito Selatan Regency (rupiahs), 2021

Golongan Pengeluaran <i>Expenditure Class</i>	Kelompok Barang/Commodity Group		
	Makanan <i>Food</i>	Bukan Makanan <i>Non Food</i>	Jumlah <i>Total</i>
(1)	(2)	(3)	(4)
< 150 000
150 000—199 999
200 000—299 999
300 000—499 999
500 000—749 999
750 000—999 999
1 000 000—1 499 999
1 500 000+
Jumlah/Total

Sumber/Source: BPS, Survei Sosial Ekonomi Nasional (Susenas)/BPS-Statistics Indonesia, National Socio economic Survey

10.

SISTEM NERACA REGIONAL

11

SYSTEM OF RE- GIONAL ACCOUNTS



TIGA BESAR DISTRIBUSI PDRB KABUPATEN BARITO SELATAN, 2021
BIG THREE OF GRDP DISTRIBUTION BARITO SELATAN REGENCY, 2021 (%)

PENJELASAN TEKNIS

1. **Penghitungan statistik neraca regional** yang digunakan di sini mengikuti buku petunjuk yang diterbitkan oleh Perserikatan Bangsa Bangsa yang dikenal sebagai "Sistem Neraca Nasional". Namun, penerapan statistik neraca regional tersebut telah disesuaikan dengan kondisi sosial ekonomi Kalimantan Tengah.
2. **Produk Domestik Regional Bruto (PDRB)** pada tingkat regional (provinsi) menggambarkan kemampuan suatu wilayah untuk menciptakan output (nilai tambah) pada suatu waktu tertentu. Untuk menyusun PDRB digunakan 2 pendekatan yaitu Lapangan Usaha dan Pengeluaran. PDRB dari sisi lapangan usaha merupakan penjumlahan seluruh komponen nilai tambah bruto yang mampu diciptakan oleh sektor-sektor ekonomi atas berbagai aktivitas produksinya. Sedangkan dari sisi penggunaan menjelaskan tentang penggunaan dari nilai tambah tersebut.
3. **PDRB menurut lapangan usaha** mengalami perubahan klasifikasi dari 9 lapangan usaha menjadi 17 lapangan usaha. PDRB menurut lapangan usaha dirinci menurut total nilai tambah dari seluruh

TECHNICAL NOTES

1. **Calculation of regional accounts statistics** which is used here follows the user guide published by the United Nations known as the "System of National Accounts". However, the application of regional account statistics has been adjusted to the socio-economic conditions of Kalimantan Tengah.
2. **Gross Regional Domestic Product (GRDP)** at the regional level (provinces) is the basic measure of the value added arising from economic. To compile these statistics, two approaches have been used, i.e. "production approach" and "expenditure approach". The first approach is to measure value added produced by various kinds of economic activities, while the second approach is to measure final uses of the country's output. In other words, GRDP is the sum of total value added produced by all economic industries (activities) and the way of using it.
3. **GRDP by origin** changes from 9 sectors to 17 industries. GRDP by industry classified by types of economic activities such as Agriculture, Forestry and Fishing; Mining and Quarrying;

SYSTEM OF REGIONAL ACCOUNTS

sektor ekonomi yang mencakup lapangan usaha Pertanian, Kehutanan, dan Perikanan; Pertambangan dan Penggalian; Industri Pengolahan; Pengadaan Listrik dan Gas; Pengadaan Air, Pengelolaan Sampah, Limbah, dan Daur Ulang; Konstruksi; Perdagangan Besar dan Eceran, Reparasi Mobil dan Sepeda Motor; Transportasi dan Pergudangan; Penyediaan Akomodasi dan Makan Minum; Informasi dan Komunikasi; Jasa Keuangan dan Asuransi; Real Estat; Jasa Perusahaan; Administrasi Pemerintahan, Pertahanan dan Jaminan Sosial Wajib; Jasa Pendidikan; Jasa Kesehatan dan Kegiatan Sosial; dan Jasa Lainnya.

Manufacturing; Electricity and Gas; Water Supply, Sewerage, Waste Management, and Remediation Activities; Construction; Wholesale and Retail Trade, Repair of Motor Vehicles and Motorcycles; Transportation and Storage; Accommodation and Food Service Activities; Information and Communication; Financial and Insurance Activities; Real Estate Activities; Business Activities; Public Administration; Defence and Compulsory Social Security; Education; Human Health and Social Work Activities; and Other Service Activities.

4. **PDRB menurut pengeluaran** mengalami perubahan klasifikasi dimana pengeluaran konsumsi Lembaga Non Profit yang Melayani Rumah Tangga (LNPR) yang sebelumnya termasuk bagian dari pengeluaran konsumsi rumah tangga menjadi komponen terpisah. Sehingga klasifikasi PDRB menurut pengeluaran dirinci menjadi 7 komponen yaitu komponen Pengeluaran Konsumsi Rumah Tangga, Pengeluaran Konsumsi LPNRT, Pengeluaran Konsumsi Pemerintah, Pembentukan Modal Tetap Bruto, Perubahan Inventori, Ekspor dan Impor.
4. **GRDP by expenditure** changes the classification where consumption expenditure Non-profit Institutions Serving Households (NPISH) previously included as part of household consumption expenditure is separately divided onto it separte component. So that, GRDP by type of expenditure is classified into: household consumption expenditure, NPISH consumption expenditure, government consumption expenditure, gross fixed capital formation, changes in inventories, export and imports.

5. **Pengeluaran konsumsi rumah tangga** mencakup berbagai pengeluaran konsumsi akhir rumah tangga atas barang dan jasa untuk memenuhi kebutuhan individu ataupun kelompok secara langsung. Pengeluaran rumah tangga disini mencakup makanan dan minuman selain restoran; pakaian, alas kaki, dan jasa perawatannya; perumahan dan perlengkapan rumah tangga; kesehatan dan pendidikan; transportasi dan komunikasi; restoran dan hotel serta lainnya.
5. **Household consumption expenditure** consist of expenditure incurred by households, whice are used for both individual or collective needs. Household consumption are classified into food and beverages other than restaurants; clothing, footwear, and related maintenance services; housing and households equipment; health and education; transport and communication; reaturants and hotels; and others.
6. **Sektor Lembaga Non-Profit yang Melayani Rumah Tangga (LNPRRT)** muncul sebagai sektor tersendiri dalam suatu perekonomian wilayah. Sektor ini berperan dalam menyediakan barang dan jasa bagi anggotanya maupun bagi rumah tangga secara gratis atau pada tingkat harga yang tidak berarti secara ekonomi. Harga yang tak berarti secara ekonomi artinya harga tersebut biasanya dibawah harga pasar (tidak mengikuti harga pasar yang berlaku).
6. **Sector Non-profit Institutions Serving Households (NPISH)** appears as a separate sector in the economy region. This sector role in providing goods and services to its members as well as to households free or at prices that are not economically significant. Price economically insignificant meaning prices are usually below the market price (does not follow the prevailing market price).
7. **Pengeluaran Konsumsi Pemerintah** mencakup pembelian barang dan jasa yang bersifat rutin, pembayaran upah dan gaji pegawai, transfer sosial dalam bentuk barang, perkiraan penyusutan barang modal, dan
7. **Government Consumption Expenditure** include the purchase of goods and services that are routine, payment of wages and salaries, social transfers in kind, the estimated depreciation of capital goods, and the output value of

nilai output dari Bank Indonesia, dikurangi dengan nilai penjualan barang dan jasa yang dihasilkan unit produksi yang tak dapat dipisahkan dari aktivitas pemerintahan.

Bank Indonesia, reduced by the value of sales of goods and services produced production unit that is not can be separated from the activities of government.

8. Pembentukan Modal Tetap

Bruto mencakup penambahan dan pengurangan aset tetap pada suatu unit produksi, dalam kurun waktu tertentu. Penambahan barang modal mencakup pengadaan, pembuatan, pembelian, sewa beli barang modal baru dari dalam negeri serta barang modal baru dan bekas dari luar negeri (termasuk perbaikan besar, transfer atau barter barang modal), dan pertumbuhan aset sumberdaya hayati yang dibudidaya. Sedangkan pengurangan barang modal mencakup penjualan, transfer atau barter, dan sewa beli barang modal bekas pada pihak lain. Kehilangan yang disebabkan oleh bencana alam tidak dicatat sebagai pengurangan.

8. Gross Fixed Capital Formation

includes the addition and subtraction of fixed assets on a unit of production, within a certain time. Addition of capital goods include the procurement, manufacture, purchase, financial leasing of new capital goods from domestic as well as new and used capital goods from abroad (including major repairs, transfer or barter capital goods), and growth asset cultivated biological resources. While the reduction in capital goods include the sale, transfer or barter, financial leasing of used capital goods to other parties. Exceptions loss caused by natural disasters is not recorded as a reduction.

9. Ekspor barang dan jasa

merupakan transaksi perdagangan barang dan jasa dari penduduk (residen) ke bukan penduduk (non-residen). Impor barang dan jasa adalah transaksi perdagangan dari bukan penduduk ke penduduk. Ekspor

9. Exports of goods and services

are the trade transaction of goods and services from the population (resident) to non residents. Imports of goods and services are trade transactions from non-residents to residents. Export or import of goods occurs when there is a change of

atau impor barang terjadi pada saat terjadi perubahan hak kepemilikan barang antara penduduk dengan bukan penduduk (dengan atau tanpa perpindahan fisik barang tersebut).

property rights among the population with non-resident (with or without physical movement of goods).

10. Produk Domestik Regional Bruto maupun agregat turunannya disajikan dalam 2 (dua) versi penilaian, yaitu atas dasar "harga berlaku" dan atas dasar "harga konstan". Disebut sebagai harga berlaku karena seluruh agregat dinilai dengan menggunakan harga pada tahun berjalan, sedangkan harga konstan penilaiannya didasarkan kepada harga satu tahun dasar tertentu. Dalam publikasi di sini digunakan harga tahun 2010 sebagai dasar penilaian.

10. Gross Regional Domestic Product as well as its derivatives are presented in aggregate 2 (two) versions of the assessment, namely on the basis of "current price" and on the basis of "constant prices". Known as the current prices because the entire aggregate valued by using the price in the current year, while the constant price valuation is based on the price of a particular base year. In this publication, used 2010 as the base year.

11. Laju pertumbuhan Produk Domestik Regional Bruto diperoleh dari perhitungan PDRB atas dasar harga konstan. Diperoleh dengan cara mengurangi nilai PDRB pada tahun ke n terhadap nilai pada tahun ke n-1 (tahun sebelumnya), dibagi dengan nilai pada tahun ke n-1, kemudian dikalikan dengan 100 persen. Laju pertumbuhan menunjukkan perkembangan agregat pendapatan dari satu waktu

11. The growth rate of Gross Regional Domestic Product obtained from the calculation of GRDP at constant prices. Obtained by subtracting the value of GRDP in year n to the value in year n-1 (previous year), divided by the value in year n-1, and then multiplied by 100 percent. The growth rate shows the development of income aggregate of a particular time to the previous time.

tertentu terhadap waktu sebelumnya.

12.Pembentukan Modal Tetap

Bruto mencakup pengadaan, pembuatan dan pembelian barang modal. Barang modal dimaksud adalah barang-barang yang digunakan untuk proses produksi, tahan lama atau yang mempunyai umur pemakaian lebih dari satu tahun seperti bangunan, mesin-mesin dan alat angkutan. Termasuk pula di sini perbaikan besar (berat) yang sifatnya memperpanjang umur atau mengubah bentuk atau kapasitas barang modal tersebut. Pengeluaran barang modal untuk keperluan militer tidak dicakup di sini tetapi digolongkan sebagai konsumsi pemerintah.

12.Gross Fixed Capital Formation

includes the procurement, manufacture and purchase of capital goods. Capital goods are goods which is used for the production process, or that have adurable life of more than one year such as buildings, machinery and transportation equipment. Included here is also a huge improvement (heavy) that the nature is to extend or alter the form or Capacity of the capital goods. Capital expenditures for military purposes are not covered here but are classified as government consumption.

ULASAN

Produk Domestik Regional Bruto (PDRB) atas dasar harga berlaku pada tahun 2021 adalah Rp6.695,6 milyar rupiah atau pertumbuhan ekonomi Kabupaten Barito Selatan mengalami peningkatan sebesar 2,03% di tahun 2021.

Tahun 2021 PDRB atas dasar harga berlaku, sektor pertanian memberi sumbangan yang terbesar dalam pembentukan PDRB yaitu 18,10%, kemudian disusul secara berturut-turut oleh sektor pertambangan 15,78% dan sektor transportasi pergudangan 11,37%.

DESCRIPTION

Gross Regional Domestic Product (GRDP) based on price applied in 2020 with the value of Rp6.695,6 billions or the economic growth of South Barito Regency has increased by 2.03% in 2021.

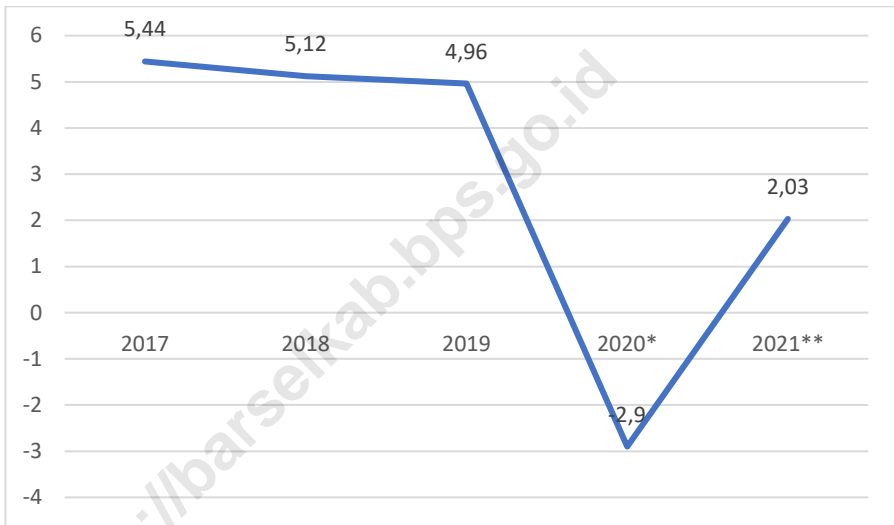
GRDP based on applied price in 2021, agriculture sector gave the biggest contribution to GRDP by 18,10%, then it was followed mining sector by 15,78% and Transportation & Storage sector by 11,37%.

11. Laju Pertumbuhan Produk Domestik Regional Bruto Atas Dasar Harga Konstan 2010 Menurut Lapangan Usaha di Kabupaten Barito Selatan (persen), 2017–2021

Gambar

Picture

Growth Rate of Gross Domestic Regional Bruto at 2010 Constant Market Prices by Industry in Barito Selatan Regency (percent), 2016–2020



Catatan/Note:

*) Angka Sementara/ Preliminary Figures

**) Angka Sangat Sementara/ Very Preliminary Figures

Sumber/Source:

Berbagai sensus, survei, dan sumber lain, BPS/Variouss census, survey, and other sources, BPS-Statistics Indonesia

11.1. Produk Domestik Bruto Atas Dasar Harga Berlaku Menurut Lapangan Usaha (miliar rupiah), 2017 - 2021

Tabel
Table

Gross Domestic Product at Current Market Prices by Industry (billion rupiahs), 2017- 2021

Lapangan Usaha Industrial Origin	2017	2018	2019	2020*	2021**
(1)	(2)	(3)	(4)	(5)	(6)
1 Pertanian, Kehutanan, dan Perikanan/ <i>Agriculture, Forestry, and Fishing</i>	1 018,5	1 083,7	1 172,3	1 213,9	1 211,9
2 Pertambangan dan Penggalian/ <i>Mining and Quarrying</i>	1 046,0	1 154,5	1 160,0	843,0	1 056,4
3 Industri Pengolahan/ <i>Manufacturing</i>	338,4	348,0	365,7	373,0	390,1
4 Pengadaan Listrik dan Gas/ <i>Electricity and Gas</i>	2,5	3,0	3,5	3,7	4,1
5 Pengadaan Air, Pengelolaan Sampah, Limbah, dan Daur Ulang/ <i>Water supply, Sewerage, Waste Management and Remediation Activities</i>	7,3	8,4	10,0	10,5	11,8
6 Konstruksi/ <i>Construction</i>	354,2	392,1	435,8	400,5	364,9
7 Perdagangan Besar dan Eceran; Reparasi Mobil dan Sepeda Motor/ <i>Wholesale and Retail Trade; Repair of Motor Vehicles and Motorcycles</i>	429,8	469,4	512,7	535,0	550,9
8 Transportasi dan Pergudangan/ <i>Transportation and Storage</i>	621,3	721,6	758,8	768,4	761,6

Lanjutan Tabel/Continued Table 11.1

Lapangan Usaha Industrial Origin	2017	2018	2019	2020*	2021**
(1)	(2)	(3)	(4)	(5)	(6)
9 Penyediaan Akomodasi dan Makan Minum/ Accommodation and Food Service Activities	114,6	124,7	137,0	136,0	141,1
10 Informasi dan Komunikasi/Information and Communication	69,0	74,0	82,4	99,9	107,5
11 Jasa Keuangan dan Asuransi/Financial and Insurance Activities	259,3	279,1	300,7	339,2	364,8
12 Real Estat/Real Estate Activities	124,8	139,8	155,8	164,8	174,5
13 Jasa Perusahaan/ Business Activities	1,0	1,1	1,2	1,1	1,0
14 Administrasi Pemerintahan, Pertahanan dan Jaminan Sosial Wajib/Public Administration and Defence; Compulsory Social Security	368,1	408,6	455,6	501,3	539,0
15 Jasa Pendidikan/ Education	394,8	450,1	497,5	527,1	584,8
16 Jasa Kesehatan dan Kegiatan Sosial/Human Health and Social Work Activities	144,4	162,1	184,2	228,1	302,0
17 Jasa lainnya Other Services Activities	115,5	126,1	138,4	130,9	127,0
PDRB/GRDP	5 410,1	5 946,4	6 371,5	6 276,7	6 695,6

Catatan/Note: *) Angka Sementara/ Preliminary Figures

**) Angka Sangat Sementara/ Very Preliminary Figures

Sumber/Source: Berbagai sensus, survei, dan sumber lain, BPS/Various census, survey, and other sources, BPS-Statistics Indonesia

11.2. Produk Domestik Bruto Atas Dasar Harga Konstan Menurut Lapangan Usaha (miliar rupiah), 2017 - 2021

Tabel
Table

Gross Domestic Product at Constant Market Prices by Industry (billion rupiahs), 2017 - 2021

Lapangan Usaha Industrial Origin	2017	2018	2019	2020*	2021**
(1)	(2)	(3)	(4)	(5)	(6)
1 Pertanian, Kehutanan, dan Perikanan/ <i>Agriculture, Forestry, and Fishing</i>	706,5	736,8	774,0	792,9	754,0
2 Pertambangan dan Penggalian/ <i>Mining and Quarrying</i>	976,5	1 015,3	1 071,8	905,1	959,6
3 Industri Pengolahan/ <i>Manufacturing</i>	231,3	231,7	239,9	238,8	241,6
4 Pengadaan Listrik dan Gas/ <i>Electricity and Gas</i>	1,9	2,1	2,2	2,4	2,6
5 Pengadaan Air, Pengelolaan Sampah, Limbah, dan Daur Ulang/ <i>Water supply, Sewerage, Waste Management and Remediation Activities</i>	4,9	5,2	5,8	6,1	6,5
6 Konstruksi/ <i>Construction</i>	245,4	259,3	279,7	248,9	216,6
7 Perdagangan Besar dan Eceran; Reparasi Mobil dan Sepeda Motor/ <i>Wholesale and Retail Trade; Repair of Motor Vehicles and Motorcycles</i>	304,6	321,5	338,5	343,2	348,1
8 Transportasi dan Pergudangan/ <i>Transportation and Storage</i>	445,2	483,7	479,0	460,4	448,8

Lanjutan Tabel/Continued Table 11.2

Lapangan Usaha Industrial Origin	2017	2018	2019	2020*	2021**
(1)	(2)	(3)	(4)	(5)	(6)
9 Penyediaan Akomodasi dan Makan Minum/ Accommodation and Food Service Activities	74,6	77,9	82,3	80,9	82,8
10 Informasi dan Komunikasi/Information and Communication	57,6	60,5	65,5	77,1	89,2
11 Jasa Keuangan dan Asuransi/Financial and Insurance Activities	171,5	177,7	185,4	199,2	211,7
12 Real Estat/Real Estate Activities	80,4	84,8	89,3	90,5	91,2
13 Jasa Perusahaan/ Business Activities	0,6	0,7	0,7	0,7	0,6
14 Administrasi Pemerintahan, Pertahanan dan Jaminan Sosial Wajib/Public Administration and Defence; Compulsory Social Security	237,3	252,4	269,8	281,5	301,0
15 Jasa Pendidikan/ Education	245,7	267,1	285,0	295,7	319,8
16 Jasa Kesehatan dan Kegiatan Sosial/Human Health and Social Work Activities	100,7	106,5	116,2	141,0	186,6
17 Jasa lainnya Other Services Activities	73,6	77,6	81,71	75,7	71,2
PDRB/GRDP	3958,2	4 160,9	4 367,1	4 240,2	4 326,7

Catatan/Note: *) Angka Sementara/ Preliminary Figures

**) Angka Sangat Sementara/ Very Preliminary Figures

Sumber/Source: Berbagai sensus, survei, dan sumber lain, BPS/Variou census, survey, and other sources, BPS-Statistics Indonesia

11.3. Distribusi Persentase Produk Domestik Bruto Atas Dasar Harga Berlaku Menurut Lapangan Usaha, 2017- 2021

Tabel
Table

Percentage Distribution of Gross Domestic Product at Current Market Prices by Industry, 2017 – 2021

Lapangan Usaha <i>Industrial Origin</i>	2017	2018	2019	2020*	2021**
(1)	(2)	(3)	(4)	(5)	(6)
1 Pertanian, Kehutanan, dan Perikanan/ <i>Agriculture, Forestry, and Fishing</i>	18,83	18,22	18,40	19,34	18,10
2 Pertambangan dan Penggalian/ <i>Mining and Quarrying</i>	19,33	19,42	18,21	13,43	15,78
3 Industri Pengolahan/ <i>Manufacturing</i>	6,26	5,85	5,74	5,94	5,83
4 Pengadaan Listrik dan Gas/ <i>Electricity and Gas</i>	0,05	0,05	0,05	0,06	0,06
5 Pengadaan Air, Pengelolaan Sampah, Limbah, dan Daur Ulang/ <i>Water supply, Sewerage, Waste Management and Remediation Activities</i>	0,14	0,14	0,16	0,17	0,18
6 Konstruksi/ <i>Construction</i>	6,55	6,59	6,84	6,38	5,45
7 Perdagangan Besar dan Eceran; Reparasi Mobil dan Sepeda Motor/ <i>Wholesale and Retail Trade; Repair of Motor Vehicles and Motorcycles</i>	7,94	7,89	8,05	8,52	8,23
8 Transportasi dan Pergudangan/ <i>Transportation and Storage</i>	11,49	12,14	11,91	12,24	11,37

LanjutanTabel/Continued Table 11.3

Lapangan Usaha Industrial Origin	2017	2018	2019	2020*	2021**
(1)	(2)	(3)	(4)	(5)	(6)
9 Penyediaan Akomodasi dan Makan Minum/ <i>Accommodation and Food Service Activities</i>	2,12	2,10	2,15	2,17	2,11
10 Informasi dan Komunikasi/ <i>Information and Communication</i>	1,28	1,25	1,29	1,59	1,61
11 Jasa Keuangan dan Asuransi/ <i>Financial and Insurance Activities</i>	4,79	4,69	4,72	5,40	5,45
12 Real Estat/ <i>Real Estate Activities</i>	2,31	2,35	2,45	2,63	2,61
13 Jasa Perusahaan/ <i>Business Activities</i>	0,02	0,02	0,02	0,02	0,02
14 Administrasi Pemerintahan, Pertahanan dan Jaminan Sosial Wajib/ <i>Public Administration and Defence; Compulsory Social Security</i>	6,80	6,87	7,15	7,99	8,05
15 Jasa Pendidikan/ <i>Education</i>	7,30	7,57	7,81	8,40	8,73
16 Jasa Kesehatan dan Kegiatan Sosial/ <i>Human Health and Social Work Activities</i>	2,67	2,73	2,89	3,63	4,52
17 Jasa lainnya <i>Other Services Activities</i>	2,14	2,12	2,17	2,09	1,90
PDRB/GRDP	100,00	100,00	100,00	100,00	100,00

Catatan/Note: *) Angka Sementara/ *Preliminary Figures*

**) Angka Sangat Sementara/ *Very Preliminary Figures*

Sumber/Source: Berbagai sensus, survei, dan sumber lain, BPS/Variou census, survey, and other sources, BPS-Statistics Indonesia

11.4. Laju Pertumbuhan Produk Domestik Regional Bruto Atas Dasar Harga Konstan 2010 Menurut Lapangan Usaha (persen), 2017 - 2021

Tabel

Table

Growth Rate of Regional Gross Domestic Product at 2010 Constant Market Prices by Industry (percent) (percent), 2017 – 2021

Lapangan Usaha Industrial Origin	2017	2018	2019	2020*	2021**
(1)	(2)	(3)	(4)	(5)	(6)
1 Pertanian, Kehutanan, dan Perikanan/ <i>Agriculture, Forestry, and Fishing</i>	3,94	4,29	4,54	1,65	-3,69
2 Pertambangan dan Penggalian/ <i>Mining and Quarrying</i>	4,86	3,97	5,59	-15,57	6,02
3 Industri Pengolahan/ <i>Manufacturing</i>	3,35	0,20	3,42	-0,47	1,32
4 Pengadaan Listrik dan Gas/ <i>Electricity and Gas</i>	7,11	8,48	6,57	9,58	6,04
5 Pengadaan Air, Pengelolaan Sampah, Limbah, dan Daur Ulang/ <i>Water supply, Sewerage, Waste Management and Remediation Activities</i>	0,88	6,28	12,52	4,60	7,26
6 Konstruksi/ <i>Construction</i>	5,52	5,69	7,09	-11,10	-12,25
7 Perdagangan Besar dan Eceran; Reparasi Mobil dan Sepeda Motor/ <i>Wholesale and Retail Trade; Repair of Motor Vehicles and Motorcycles</i>	6,13	5,53	5,29	1,64	1,20
8 Transportasi dan Pergudangan/ <i>Transportation and Storage</i>	7,53	8,66	-0,08	-3,69	-3,57

Lanjutan Tabel/Continued Table 11.4

Lapangan Usaha Industrial Origin	2017	2018	2019	2020*	2021**
(1)	(2)	(3)	(4)	(5)	(6)
9 Penyediaan Akomodasi dan Makan Minum/ Accommodation and Food Service Activities	8,78	4,41	5,71	-1,34	2,01
10 Informasi dan Komunikasi/ Information and Communication	9,63	5,13	8,26	17,69	7,99
11 Jasa Keuangan dan Asuransi/ Financial and Insurance Activities	8,78	3,59	4,65	8,24	5,21
12 Real Estat/ Real Estate Activities	4,01	5,43	5,31	2,23	0,03
13 Jasa Perusahaan/ Business Activities	5,24	5,45	6,69	-7,66	-7,89
14 Administrasi Pemerintahan, Pertahanan dan Jaminan Sosial Wajib/ Public Administration and Defence; Compulsory Social Security	5,92	6,37	7,28	4,69	6,18
15 Jasa Pendidikan/ Education	5,54	8,73	6,71	4,29	7,58
16 Jasa Kesehatan dan Kegiatan Sosial/ Human Health and Social Work Activities	5,99	5,86	9,02	21,37	32,34
17 Jasa lainnya Other Services Activities	4,32	5,42	5,32	-7,36	-5,86
PDRB/GRDP	5,44	5,12	4,96	-2,90	2,03

Catatan/Note: *) Angka Sementara/ Preliminary Figures

**) Angka Sangat Sementara/ Very Preliminary Figures

Sumber/Source: Berbagai sensus, survei, dan sumber lain, BPS/Various census, survey, and other sources, BPS-Statistics Indonesia

11.5. Produk Domestik Bruto Atas Dasar Harga Berlaku Menurut Pengeluaran di Kabupaten Barito Selatan (miliar rupiah), 2017 - 2021

Tabel

Table

Gross Domestic Product at Constant Market Prices by Type of Expenditure in Barito Selatan Regency (billion rupiahs), 2016-2020

Jenis Pengeluaran Type of Expenditure	2017	2018	2019	2020*	2021**
(1)	(2)	(3)	(4)	(5)	(6)
1 Pengeluaran Konsumsi Rumah Tangga / Household Consumption Expenditure	2 634,1	2 851,3	3 056,0	3 184,8	3 270,9
2 Pengeluaran Konsumsi LNPR/ NPISHs Consumption Expenditure	175,7	194,4	220,3	258,8	275,7
3 Pengeluaran Konsumsi Pemerintah/ Government Consumption Expenditure	816,2	886,4	9 439,8	1 015,5	1 029,9
4 Pembentukan Modal Tetap Bruto/ Gross Fixed Capital Formation	2 631,2	2 919,1	3 119,2	3 302,6	3 389,9
5 Perubahan Inventori/ Changes in Inventories	144,5	144,3	195,1	274,4	284,3
6 Net Ekspor Barang dan Jasa / Net Exports of Goods and Services	-991,9	-1 049,3	-1 245,6	1 759,2	1 555,3
Produk Domestik Bruto / Gross Domestic Product	5 410,0	5 946,3	6 369,1	6 277,0	6 695,6

Catatan/Note:

1 *) Angka Sementara/ Preliminary Figures

**) Angka Sangat Sementara/ Very Preliminary Figures

2 Perbedaan angka disebabkan karena PDRB Pengeluaran belum rekonsiliasi

Sumber/Source:

Berbagai sensus, survei, dan sumber lain, BPS/Various census, survey, and other sources, BPS-Statistics Indonesia

11.6. Produk Domestik Regional Bruto Atas Dasar Harga Konstan Menurut Pengeluaran di Kabupaten Barito Selatan (miliar rupiah), 2017 - 2021

Tabel

Table

Gross Domestic Regional at Current Market Prices by Type of Expenditure in Barito Selatan Regency (billion rupiahs), 2016 - 2020

Jenis Pengeluaran Type of Expenditure	2017	2018	2019	2020*	2021**
(1)	(2)	(3)	(4)	(5)	(6)
1 Pengeluaran Konsumsi Rumah Tangga / Household Consumption Expenditure	1 774,5	1 858,9	1 911,5	1 924,4	1 951,9
2 Pengeluaran Konsumsi LNPR/ NPISHs Consumption Expenditure	124,3	131,0	144,2	161,7	164,7
3 Pengeluaran Konsumsi Pemerintah/ Government Consumption Expenditure	566,5	587,2	617,8	622,8	612,8
4 Pembentukan Modal Tetap Bruto/ Gross Fixed Capital Formation	1 694,1	1 804,0	1 924,6	1 898,7	1 898,2
5 Perubahan Inventori/ Changes in Inventories	71,6	71,7	85,5	78,6	88,5
6 Net Ekspor Barang dan Jasa / Net Exports of Goods and Services	-272,9	-302,0	-316,7	-445,8	-389,6
Produk Domestik Bruto / Gross Domestic Product	3 958,2	4 160,8	4 367,1	4 240,6	4 326,7

Catatan/Note:

1 *) Angka Sementara/ Preliminary Figures

***) Angka Sangat Sementara/ Very Preliminary Figures

2 Perbedaan angka disebabkan karena PDRB Pengeluaran belum rekonsiliasi

Sumber/Source:

Berbagai sensus, survei, dan sumber lain, BPS/Various census, survey, and other sources, BPS-Statistics Indonesia

11.7. Distribusi Persentase Produk Domestik Bruto Atas Dasar Harga Berlaku Menurut Pengeluaran, 2017 - 2021

Tabel
Table

Percentage Distribution of Gross Domestic Product at Current Market Prices by Expenditure, 2016- 2020

Jenis Pengeluaran Type of Expenditure	2017	2018	2019	2020*	2021**
(1)	(2)	(3)	(4)	(5)	(6)
1 Pengeluaran Konsumsi Rumah Tangga / Household Consumption Expenditure	48,69	47,95	47,98	50,74	48,85
2 Pengeluaran Konsumsi LNPR/ NPISHs Consumption Expenditure	3,25	3,27	3,46	4,12	4,12
3 Pengeluaran Konsumsi Pemerintah/ Government Consumption Expenditure	15,09	14,91	14,82	16,18	15,38
4 Pembentukan Modal Tetap Bruto/ Gross Fixed Capital Formation	48,64	49,09	50,53	52,61	50,63
5 Perubahan Inventori/ Changes in Inventories	2,67	2,43	3,06	4,37	4,25
6 Net Ekspor Barang dan Jasa / Net Exports of Goods and Services	-18,34	-17,65	-19,56	-28,03	-23,23
Produk Domestik Bruto / Gross Domestic Product	100	100	100	100	100

Catatan/Note:

1 *) Angka Sementara/ Preliminary Figures

***) Angka Sangat Sementara/ Very Preliminary Figures

2 Perbedaan angka disebabkan karena PDRB Pengeluaran belum rekonsiliasi

Sumber/Source:

Berbagai sensus, survei, dan sumber lain, BPS/Various census, survey, and other sources, BPS-Statistics Indonesia

11.8. Laju Pertumbuhan Produk Domestik Regional Bruto Atas Dasar Harga Konstan 2010 Menurut Pengeluaran, 2017 - 2021

Tabel
Table

Growth Rate of Gross Regional Domestic Product at 2010 Constant Prices by Expenditure, 2017 - 2021

Jenis Pengeluaran Type of Expenditure		2017	2018	2019	2020*	2021**
(1)		(2)	(3)	(4)	(5)	(6)
1	Pengeluaran Konsumsi Rumah Tangga / Household Consumption Expenditure	3,23	4,75	2,95	0,67	1,43
2	Pengeluaran Konsumsi LNPR/ NPISHs Consumption Expenditure	8,76	5,46	10,03	12,14	1,83
3	Pengeluaran Konsumsi Pemerintah/ Government Consumption Expenditure	0,56	4,11	4,75	0,82	-1,61
4	Pembentukan Modal Tetap Bruto/ Gross Fixed Capital Formation	2,65	6,49	7,28	-1,35	-0,03
5	Perubahan Inventori/ Changes in Inventories	-	-	-	-	-
6	Net Ekspor Barang dan Jasa / Net Exports of Goods and Services	-	-	-	-	-
Produk Domestik Bruto / Gross Domestic Product		5,44	5,12	4,93	-2,90	2,03

Catatan/Note:

1 *) Angka Sementara/ Preliminary Figures

***) Angka Sangat Sementara/ Very Preliminary Figures

2 Perbedaan angka disebabkan karena PDRB Pengeluaran belum rekonsiliasi

Sumber/Source:

Berbagai sensus, survei, dan sumber lain, BPS/Various census, survey, and other sources, BPS-Statistics Indonesia

**PERBANDINGAN
ANTAR KABU-
PATEN/KOTA**

12

**REGENCY/
MUNICIPALITY
COMPARISON**



**PERBANDINGAN INDEKS PEMBANGUNAN MANUSIA, 2021 /
COMPARISON OF HUMAN DEVELOPMENT INDEX, 2021**

ULASAN

Jumlah penduduk di Barito Selatan pada tahun 2021 sebesar 131,6 ribu jiwa atau sekitar 1/3 jumlah penduduk Kabupaten Kotawaringin Timur yang merupakan Kabupaten dengan jumlah penduduk terbanyak di Kalimantan Tengah yakni 432,3 ribu jiwa,

Indeks Pembangunan Manusia di Barito Selatan tahun 2021 ialah 70,54 merupakan peringkat ke 8 di Kalimantan Tengah.

DESCRIPTION

Total population of Barito Selatan in 2021 is 131,6 thousand people or about 1/3 total population of Kotawaringin Timur, It is the biggest total population in Kalimantan Tengah Province, That is 432,3 thousand people

Human Development Index of Barito Selatan in 2021 is 70,54, it is eighth rank of regency/municipal in Kalimantan Tengah.

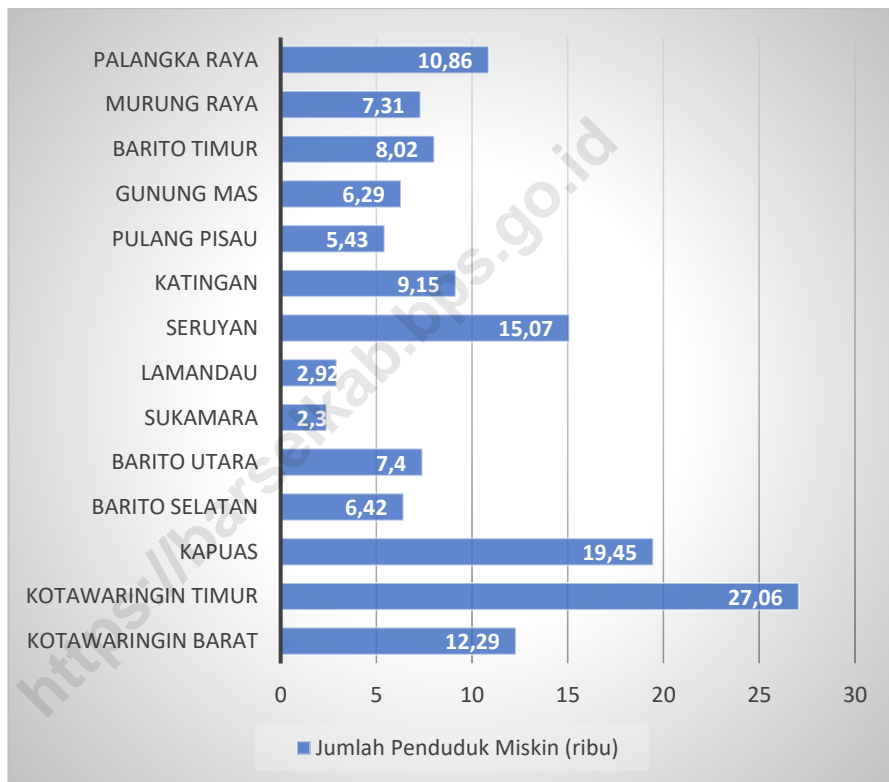
<https://barselkab.bps.go.id>

12. Jumlah Penduduk Miskin Menurut Kabupaten/Kota di Provinsi Kalimantan Tengah (ribu), 2021

Gambar

Picture

Number of Poor Population by Regency/Municipality in Kalimantan Tengah (thousand), 2021



Sumber/Source: Berbagai sensus, survei, dan sumber lain, BPS/ Various census, survey, and other sources, BPS-Statistics Indonesia

12.1. Jumlah Penduduk Menurut Kabupaten/Kota di Provinsi Kalimantan Tengah (ribu), 2017-2021

Tabel
Table

Population by Regency/Municipality in Kalimantan Tengah Province (thousand), 2017-2021

Kabupaten/Kota Regency/Municipality	2017 ¹	2018 ¹	2019 ¹	2020 ²	2021
(1)	(2)	(3)	(4)	(5)	(6)
Kabupaten/Regency					
Kotawaringin Barat	295,35	304,08	312,91	270,4	272,5
Kotawaringin Timur	446,09	456,41	466,37	428,9	432,3
Kapuas	353,84	356,38	358,82	410,4	416,2
Barito Selatan	134,54	135,74	136,80	131,1	131,6
Barito Utara	129,29	130,02	130,71	154,8	157,2
Sukamara	59,78	62,04	64,34	63,5	64,9
Lamandau	78,34	80,51	82,68	97,6	100,5
Seruyan	189,98	197,84	205,88	162,9	164,4
Katingan	165,31	167,71	170,00	162,2	163,1
Pulang Pisau	126,18	126,66	127,12	134,5	135,3
Gunung Mas	115,05	117,46	119,91	135,4	138,4
Barito Timur	120,25	123,56	126,87	113,2	114,2
Murung Raya	115,60	118,20	120,79	111,5	112,4
Kota/Municipality					
Palangka Raya	275,67	283,61	291,67	293,5	299,0
Kalimantan Tengah	2 605,27	2 660,21	2 714,86	2 670,0	2 702,2

Sumber/Source: ¹BPS, Proyeksi Penduduk Indonesia 2010–2035/BPS-Statistics Indonesia, Indonesia Population Projection 2010–2035

²BPS, Sensus Penduduk (SP) 2020/BPS-Statistics Indonesia, 2020 Population Census

12.2. Laju Pertumbuhan Produk Domestik Regional Bruto Atas Dasar Harga Konstan 2010 Menurut Kabupaten/Kota di Provinsi Kalimantan Tengah (persen), 2018 - 2021

Tabel
Table

Rate of Growth of Gross Regional Domestic Products at Constant 2010 Prices by Regency/Municipality in Kalimantan Tengah Province (percent), 2017 – 2021

Kabupaten/Kota Regency/Municipality	2018	2019	2020*	2021**
(1)	(2)	(3)	(4)	(5)
Kabupaten/Regency				
Kotawaringin Barat	6,48	5,79	0,98	5,61
Kotawaringin Timur	6,92	7,13	-3,09	2,10
Kapuas	7,01	7,16	-1,04	4,71
Barito Selatan	5,12	4,96	-2,91	2,03
Barito Utara	5,95	5,42	-2,24	2,82
Sukamara	6,17	6,05	1,98	4,74
Lamandau	6,85	6,87	1,85	4,01
Seruyan	5,21	5,09	-2,23	2,12
Katingan	6,59	5,81	-3,25	2,90
Pulang Pisau	5,94	6,37	2,69	3,24
Gunung Mas	6,87	7,21	3,36	5,09
Barito Timur	5,71	5,45	-2,73	2,97
Murung Raya	5,61	5,94	-2,48	4,40
Kota/Municipality				
Palangka Raya	7,14	7,17	-2,67	4,32
Kalimantan Tengah	5,6	6,2	-1,4	xxx

Sumber/Source: Berbagai sensus, survei, dan sumber lain, BPS/ Various census, survey, and other sources, BPS-Statistics Indonesia

12.3. Jumlah Penduduk Miskin Menurut Kabupaten/Kota di Provinsi Kalimantan Tengah (ribu), 2017 - 2021

Tabel
Table

Number of Poor Population by Regency/Municipality in Kalimantan Tengah (thousand), 2017 - 2021

Kabupaten/Kota Regency/Municipality	2017	2018	2019	2020	2021
(1)	(2)	(3)	(4)	(5)	(6)
Kabupaten/Regency					
Kotawaringin Barat	13,27	12,90	12,76	11,46	12,29
Kotawaringin Timur	27,70	28,20	27,38	26,64	27,06
Kapuas	18,80	18,52	18,23	18,17	19,45
Barito Selatan	5,95	6,16	5,99	6,12	6,42
Barito Utara	6,72	6,50	6,46	6,78	7,40
Sukamara	1,99	1,96	2,01	2,13	2,38
Lamandau	2,74	2,52	2,47	2,61	2,92
Seruyan	14,04	14,56	14,66	14,53	15,07
Katingan	9,51	8,73	8,51	8,23	9,15
Pulang Pisau	6,54	5,71	5,39	5,21	5,43
Gunung Mas	6,67	5,96	5,86	5,78	6,29
Barito Timur	8,56	8,05	7,97	7,88	8,02
Murung Raya	6,75	7,39	7,21	7,18	7,31
Kota/Municipality					
Palangka Raya	9,91	9,78	9,69	10,23	10,86
Kalimantan Tengah	139,15	136,93	134,59	132,94	

Sumber/Source : Berbagai sensus, survei, dan sumber lain, BPS/ Various census, survey, and other sources, BPS-Statistics Indonesia

12.4. Indeks Pembangunan Manusia (IPM) Menurut Kabupaten/ Kota di Provinsi Kalimantan Tengah, 2017 - 2021
Human Development Index (HDI) by Regency/ Municipality in Kalimantan Tengah Province, 2017 - 2021

Tabel
 Table

Kabupaten/Kota Regency/Municipality	2017	2018	2019	2020*	2021**
(1)	(2)	(3)	(4)	(5)	(6)
Kabupaten/Regency					
Kotawaringin Barat	72,11	72,46	72,85	72,87	73,07
Kotawaringin Timur	70,17	70,56	71,16	71,31	71,38
Kapuas	68,04	68,68	69,38	69,48	69,63
Barito Selatan	69,25	69,73	70,10	70,22	70,54
Barito Utara	69,07	69,72	70,52	70,59	70,79
Sukamara	66,98	67,52	67,95	68,03	68,27
Lamandau	69,17	69,70	70,51	70,51	70,58
Seruyan	66,14	67,04	67,57	67,58	67,67
Katingan	67,56	67,91	68,55	68,68	68,89
Pulang Pisau	67,00	67,54	68,34	68,45	68,53
Gunung Mas	69,95	70,23	70,65	70,81	71,03
Barito Timur	70,57	70,82	71,34	71,39	71,47
Murung Raya	67,16	67,56	67,89	67,98	68,12
Kota/Municipality					
Palangka Raya	79,69	80,34	80,77	80,77	80,82
Kalimantan Tengah	69,79	70,42	70,91	71,05	71,25

Sumber/Source: BPS, Seri Publikasi Indeks Pembangunan Manusia/ BPS-Statistics Indonesia, Series of Publication of Human Development Index

12.5. Luas Wilayah dan Ibukota Menurut Kabupaten/Kota Se-Kalimantan Tengah, 2021

Tabel
Table

Area and Capital by Regency/Municipality in Kalimantan Tengah Province, 2021

Kabupaten/Kota Regency/City	Luas Area (km ²)	Ibukota Capital
(1)	(2)	(3)
Kabupaten/Regency		
Kotawaringin Barat	10 759,0	Pangkalan Bun
Kotawaringin Timur	16 796,0	Sampit
Kapuas	14 999,0	Kuala Kapuas
Barito Selatan	8 830,0	Buntok
Barito Utara	8 300,0	Muara Teweh
Sukamara	3 827,0	Sumara
Lamandau	6 414,0	Nanga Bulik
Seruyan	16 404,0	Kuala Pembuang
Katingan	17 500,0	Kasongan
Pulang Pisau	8 997,0	Pulang Pisau
Gunung Mas	10 804,0	Kuala Kurun
Barito Timur	3 834,0	Tamiang Layang
Murung Raya	23 700,0	Puruk Cahu
Kota/Municipality		
Palangka Raya	2 399,5	Palangka Raya
Kalimantan Tengah	153 564,5	Palangka Raya

Sumber/Source: Berdasarkan Peraturan Menteri Dalam Negeri Nomor 72 Tahun 2019 tanggal 25 Oktober 2019/ Based on Minister of Home Affairs Regulation Number 72/2019, October 25, 2019

12.6. Jumlah Penduduk menurut Jenis Kelamin dan Rasio Jenis Kelamin Kabupaten/Kota di Provinsi Kalimantan Tengah, 2021

Tabel
Table

Population by Sex and Sex Ratio Regency/Municipality in Kalimantan Tengah Province, 2021

Kabupaten/Kota <i>Regency/Municipality</i>	Penduduk <i>Population</i>			Rasio Jenis Kelamin <i>Sex Ratio</i>
	Laki-Laki <i>Male</i>	Perempuan <i>Female</i>	Jumlah <i>Total</i>	
(1)	(2)	(3)	(4)	(5)
Kotawaringin Barat	141,6	131,0	272,5	108
Kotawaringin Timur	224,2	208,0	432,3	018
Kapuas	214,8	201,4	416,2	107
Barito Selatan	67,3	64,3	131,6	107
Barito Utara	81,7	75,6	157,2	108
Sukamara	34,1	30,8	64,9	111
Lamandau	53,7	46,9	100,5	115
Seruyan	86,9	77,4	164,4	112
Katingan	84,7	78,4	163,1	108
Pulang Pisau	70,6	64,8	135,3	109
Gunung Mas	72,9	65,5	138,4	111
Barito Timur	58,6	55,6	114,2	105
Murung Raya	58,4	54,1	112,4	108
Palangka Raya	152,1	146,9	299,0	104
Kalimantan Tengah	1 401,6	1 300,6	2 702,2	108

Sumber/*Source*: BPS, Proyeksi Penduduk Indonesia 2015-2045/ *BPS-Statistics Indonesia, Indonesia Population Projection 2015-2045*

12.7. Gini Ratio Menurut Kabupaten/Kota di Provinsi Kalimantan Tengah, 2018-2021

Tabel
Table

Gini Ratio by Regency/Municipality in Kalimantan Tengah Province, 2018-2021

Kabupaten/Kota Regency/Municipality	2018	2019	2020	2021
(1)	(2)	(3)	(4)	(5)
Kabupaten/Regency				
Kotawaringin Barat	0,31
Kotawaringin Timur	0,34
Kapuas	0,33
Barito Selatan	0,32
Barito Utara	0,31
Sukamara	0,36
Lamandau	0,3
Seruyan	0,28
Katingan	0,3
Pulang Pisau	0,27
Gunung Mas	0,31
Barito Timur	0,32
Murung Raya	0,32
Kota/Municipality				
Palangka Raya	0,37
Kalimantan Tengah	0,34	0,34	0,32	...

Sumber/Source: Survei Sosial Ekonomi Nasional (2018-2021: Susenas Maret) / National Socio-Economic Survey (2018-2021: March Susenas)

**12.8. Indeks Kemahalan Konstruksi Menurut Kabupaten/
Kota di Provinsi Kalimantan Tengah, 2017 - 2021**
*Construction Cost Index by Regency/Municipality in
Kalimantan Tengah Province, 2017-2021*

Tabel
Table

Kabupaten/Kota Regency/Municipality	2017	2018	2019	2020	2021
(1)	(2)	(3)	(4)	(5)	(6)
Kabupaten/Regency					
Kotawaringin Barat	89,37	100,04	100,41	96,82	101,01
Kotawaringin Timur	94,33	98,81	99,79	101,05	97,65
Kapuas	87,27	90,46	93,81	94,10	95,99
Barito Selatan	98,09	105,62	101,80	99,72	94,82
Barito Utara	98,26	102,28	102,01	100,19	100,82
Sukamara	102,88	114,21	112,85	105,68	110,98
Lamandau	96,66	105,95	103,95	101,34	108,86
Seruyan	95,67	98,63	100,71	101,67	107,28
Katingan	94,19	95,89	96,00	93,16	96,5
Pulang Pisau	96,66	101,64	101,17	97,62	97,65
Gunung Mas	99,60	104,09	103,11	101,81	106,23
Barito Timur	93,87	97,17	97,29	96,09	97,17
Murung Raya	114,62	122,34	117,13	108,02	111,12
Kota/Municipality					
Palangka Raya	95,21	99,05	98,92	97,60	96,78
Kalimantan Tengah	97,47	102,31	101,90	95,55	101,47

Sumber/ Source: Survei Indeks Kemahalan Kontruksi BPS Kabupaten/Kota se-Kalimantan Tengah, 2018-2021/ *Construction Cost Index of BPS of Regency/Municipality in Central Kalimantan Province, 2018-2021*

12.9. Upah Minimum Regional Per Bulan menurut Kabupaten/Kota (rupiah) di Provinsi Kalimantan Tengah, 2017 - 2021

Tabel
Table

Minimum Wage by Regency/Municipality (Rupiah) in Kalimantan Tengah Province, 2017 - 2021

Kabupaten/kota Regency/ Municipality	Upah Minimum Regional (UMR) (Rp/bulan) Minimum Regional Wages (Rp/month)				
	2017	2018	2019	2020	2021
(1)	(2)	(3)	(4)	(5)	(6)
Kotawaringin Barat	2 391 470	2 599 767	2 808 528	3 047 533	3 047 533
Kotawaringin Timur	2 347 849	2 552 347	2 757 300	2 991 946	2 991 946
Kapuas	2 273 250	2 471 250	2 669 690	2 909 962	2 909 962
Barito Selatan	2 546 298	2 768 081	2 990 358	3 244 837	3 224 837
Barito Utara	2 506 351	2 724 654	3 048 352	3 307 767	3 307 767
Sukamara	2 418 695	2 629 363	2 845 234	3 088 502	3 088 502
Lamandau	2 418 695	2 622 434	2 884 667	3 130 152	3 130 152
Seruyan	2 382 528	2 590 046	2 839 997	3 193 750	3 193 750
Katingan	2 282 988	2 481 836	2 730 019	2 962 344	2 962 344
Pulang Pisau	2 312 869	2 514 319	2 716 218	2 947 368	2 947 368
Gunung Mas	2 263 314	2 460 448	2 706 493	2 936 816	2 936 816
Barito Timur	2 230 500	2 424 776	2 739 997	2 973 171	2 973 171
Murung Raya	2 497 716	2 715 267	2 940 634	3 205 291	3 205 291
Palangka Raya	2 300 552	2 500 930	2 701 755	2 931 674	2 931 674
Kalimantan Tengah	2 227 307	2 421 305	2 663 436	2 903 144	2 903 144

Sumber/Source : Dinas Tenaga Kerja dan Transmigrasi Provinsi Kalimantan Tengah/Regional Office of The Manpower and Transmigration of Kalimantan Tengah Province

BerAKHLAK

Berorientasi Pelayanan Akuntabel Kompeten
Harmonisoyal Adaptif Kolaboratif

ST 2023

SENSUS PERTANIAN

DATA

MENCERDASKAN BANGSA

Enlighten The Nation



**BADAN PUSAT STATISTIK
KABUPATEN BARITO SELATAN**
BPS-Statistics of Barito Selatan Regency
Jl. Tugu No. 2A, Buntok, Kode Pos 73711
Telp/Fax: (0525) 21016, Email: bps6204@bps.go.id
Homepage: <http://barselkab.bps.go.id>

ISSN 0215-6393



9 770215 639005