

KABUPATEN BARITO SELATAN DALAM ANGKA

Barito Selatan Regency in Figures

2022



**BADAN PUSAT STATISTIK
KABUPATEN BARITO SELATAN**

KABUPATEN BARITO SELATAN DALAM ANGKA

Barito Selatan Regency in Figures

2022



KABUPATEN BARITO SELATAN DALAM ANGKA 2022
Barito Selatan Regency in Figures 2022

ISSN: 0215-6393

No. Publikasi/*Publication Number*: 62040.2004

Katalog /*Catalog*: 1102001.6204

Ukuran Buku/*Book Size*: 14,8 cm x 21 cm

Jumlah Halaman/*Number of Pages*: xxxviii + 357 hal/*pages*

Naskah/*Manuscript*:

BPS Kabupaten Barito Selatan

BPS-Statistics of Barito Selatan Regency

Penyunting/*Editor*:

BPS Kabupaten Barito Selatan

BPS-Statistics of Barito Selatan Regency

Gambar Kover/*Cover Design*:

Seksi Integrasi Pengolahan dan Diseminasi Statistik

Section of Integration Processing and Statistics Dissemination

Ilustrasi Kover/*Cover Illustration*:

BPS Kabupaten Barito Selatan

BPS-Statistics of Barito Selatan Regency

Diterbitkan oleh/*Published by*:

©BPS Kabupaten Barito Selatan/*BPS-Statistics of Barito Selatan Regency*

Dicetak oleh/*Printed by*:

BPS Kabupaten Barito Selatan

BPS-Statistics of Barito Selatan Regency

Dilarang mengumumkan, mendistribusikan, mengomunikasikan, dan/atau menggandakan sebagian atau seluruh isi buku ini untuk tujuan komersil tanpa izin tertulis dari Badan Pusat Statistik.

Prohibited to announce, distribute, communicate, and/or copy part or all of this book for commercial purpose without permission from BPS-Statistics Indonesia.

TIM PENULIS

Penanggung jawab:

Militan, SE.

Penyunting:

Shifa Azzahra, SST.

Penulis:

Try Novian Hidayat, SST.

Pembuat Infografis:

M. Yogie Pratama Putra, SST

Try Novian Hidayat, SST.

Tata Letak

Try Novian Hidayat, SST.

Gambar Kulit:

Try Novian Hidayat, SST.

<https://baiselkab.bps.go.id>

KEPALA BPS KABUPATEN BARITO SELATAN
CHIEF STATISTICIAN OF BARITO SELATAN REGENCY



Militan, SE.



Kata Pengantar

Kabupaten Barito Selatan Dalam Angka 2022 merupakan publikasi tahunan yang diterbitkan oleh Badan Pusat Statistik (BPS) Kabupaten Barito Selatan. Publikasi ini memuat gambaran umum tentang Barito Selatan dalam angka-angka. Data yang dihimpun adalah statistik dasar yang bersumber dari BPS, statistik sektoral yang bersumber dari instansi pemerintah, dan statistik khusus yang bersumber dari instansi lainnya. Publikasi ini merupakan upaya dalam mengembangkan perstatistikan daerah agar tersedia data yang terpadu bagi berbagai keperluan di daerah ini.

Seiring dengan perkembangan kebutuhan konsumen data, publikasi Kabupaten Barito Selatan Dalam Angka mengalami penyempurnaan dengan melakukan penambahan dan penyederhanaan tabel-tabel. Dari sisi kemudahan akses data, publikasi dan data-data dalam publikasi ini dapat diperoleh dengan mengunjungi website BPS Kabupaten Barito Selatan (<https://barselkab.bps.go.id>) tanpa berbayar.

Publikasi ini dapat terwujud berkat kerja sama dan partisipasi dari berbagai pihak. Kepada semua pihak yang telah memberikan kontribusi, kami sampaikan penghargaan dan terima kasih. Semoga penyajian data statistik ini dapat bermanfaat bagi semua pihak, terutama dalam rangka menyusun dan melaksanakan pembangunan. Kami mengharapkan tanggapan dan saran untuk perbaikan edisi yang akan datang.

Buntok, Februari 2022
Kepala Badan Pusat Statistik
Kabupaten Barito Selatan,

Militan, SE.



Barito Selatan Regency in Figures 2022 is an annual publication published by BPS-Statistics of Barito Selatan Regency. The publication provides general pictures of Barito Selatan in figures. The collection data consist of basic statistic sourced from BPS-Statistics Indonesia, sectoral statistic sourced from government institutions, and particular statistics sourced from private organizations. This is an effort to improve regional statistics to provide integrated data for various purposes in this area.

In line with the increasing of data consumer needs, the Barito Selatan Regency in Figures have been continuously improved by adding and simplifying the tables. The publication and series of the tables published by BPS-Statistics of Barito Selatan Regency can be viewed or downloaded from the website (<https://barselkab.bps.go.id>) for free as our commitment to provide an immediate and easier access to the data.

We are grateful to all government institutions and private organizations for providing the data and information contained in this edition. As always, comments relating to the content are most welcome.

Buntok, February 2022
Chief Statistician of
Barito Selatan Regency,

Militan, SE.

Daftar Isi/Contents

	Halaman/Page
TIM PENULIS.....	iii
Kata Pengantar	ix
<i>Preface</i>	x
Daftar Isi/Contents	xi
Daftar Tabel/List of Tables.....	xiii
Daftar Gambar/List of Figures	xxxiii
Penjelasan Umum/Explanatory Notes.....	xxxv
Statistik Kunci/Key Statistics	xxxvii
1. Geografi dan Iklim/ <i>Geography and Climate</i>	1
2. Pemerintahan/ <i>Government</i>	15
3. Penduduk dan Ketenagakerjaan/ <i>Population and Employment</i>	43
4. Sosial dan Kesejahteraan Rakyat/ <i>Social and Welfare</i>	65
5. Pertanian, Kehutanan, Peternakan, dan Perikanan/ <i>Agriculture, Forestry, Livestock, and Fishery</i>	153
6. Industri, perdagangan, dan energi/ <i>Industry, Trade, and Energy</i>	237
7. Pariwisata/ <i>Tourism</i>	255
8. Transportasi dan Komunikasi/ <i>Transportation And Communication</i>	269
9. Perbankan dan Koperasi/ <i>Banking And Cooperative</i>	287
10. Pengeluaran Penduduk/ <i>Population Expenditure</i>	305
11. Sistem Neraca Regional/ <i>System of Regional Accounts</i>	319
12. Perbandingan Antar Kabupaten/Kota/Regency/Municipality Comparison	343

Daftar Tabel/List of Tables

Halaman/Page

1.	Geografi dan Iklim/ Geography and Climate	1
1.1.	Keadaan Geografi/Geography Condition	9
1.1.1.	Luas Daerah Menurut Kecamatan di Kabupaten Barito Selatan, 2021 <i>Total Area by Subdistrict in Barito Selatan Regency, 2021</i>	9
1.1.2.	Tinggi Wilayah dan Jarak ke Ibukota Menurut Kecamatan di Kabupaten Barito Selatan, 2021 <i>Attitude and Distance to The Capital by Subdistrict in Barito Selatan Regency, 2021</i>	11
1.2.	Keadaan Iklim/Climate Condition	12
1.2.1.	Pengamatan Unsur Iklim Menurut Bulan di Stasiun Meteorologi Sanggu Barito Selatan, 2021 <i>Observation of Climate Elements by Month at Meteorology Agency of Sanggu Barito Selatan, 2021</i>	12
2.	Pemerintahan/Government	15
2.1.	Wilayah Administratif/Administrative Area	22
2.1.1.	Jumlah Desa ¹ Menurut Kecamatan di Kabupaten Barito Selatan, 2017 - 2021 <i>Number of Villages¹ by Subdistrict in Barito Selatan Regency, 2016 - 2021</i>	22
2.1.2.	Jumlah Kelurahan Menurut Kecamatan di Kabupaten Barito Selatan, 2017 - 2021 <i>Number of Villages by Subdistrict in Barito Selatan Regency, 2017 - 2021</i>	23
2.1.3.	Jumlah Rukun Warga/RW dan Rukun Tetangga/RT Menurut Kecamatan di Kabupaten Barito Selatan, 2021 <i>Number of Commune and Neighbourhood by Subdistrict in Barito Selatan Regency, 2021</i>	24
2.2.	Dewan Perwakilan Rakyat Daerah/Regional House of Representative	25
2.2.1.	Jumlah Anggota Dewan Perwakilan Rakyat Daerah Menurut Partai Politik dan Jenis Kelamin di Kabupaten Barito Selatan, 2021	

	<i>Number of Members of The Regional House of Representatives by Political Parties and Sex in Barito Selatan Regency, 2021</i>	25
2.2.2.	Jumlah Anggota Dewan Perwakilan Rakyat Daerah Menurut Partai Politik dan Pendidikan Yang Dltamatkan di Kabupaten Barito Selatan, 2021 <i>Number of Members of The Regional House of Representatives by Political Parties and Education Attainment in Barito Selatan Regency, 2021</i>	26
2.3.	Sumber Daya Manusia/Human Resources	27
2.3.1.	Jumlah Pegawai Negeri Sipil Menurut Jabatan dan Jenis Kelamin di Kabupaten Barito Selatan, 2020 dan 2021 <i>Number of Civil Servants by Occupation and Sex in Barito Selatan Regency, 2020 and 2021</i>	27
2.3.2.	Jumlah Pegawai Negeri Sipil Menurut Tingkat Pendidikan dan Jenis Kelamin di Kabupaten Barito Selatan, 2020 dan 2021 <i>Number of Civil Servants by Educational Level and Sex in Barito Selatan Regency, 2020 and 2021</i>	29
2.3.3.	Jumlah Pegawai Negeri Sipil Menurut Tingkat Kepangkatan dan Jenis Kelamin di Kabupaten Barito Selatan, 2020 dan 2021 <i>Number of Civil Servants by Educational Level and Sex in Barito Selatan Regency, 2020 and 2021</i>	31
2.3.4.	Jumlah Pegawai Negeri Sipil Daerah Menurut Instansi dan Jenis Kelamin di Kabupaten Barito Selatan, 2021 <i>Number of Regional Civil Servants by Institution and Sex in Barito Selatan Regency, 2021</i>	33
2.3.5.	Jumlah Pegawai Negeri Sipil Daerah Menurut Instansi dan Golongan Kepangkatan di Kabupaten Barito Selatan, 2021 <i>Number of Civil Servants by Institution and Hierarchy in Barito Selatan Regency, 2021</i>	35
2.4.	Keuangan Pemerintah/Government Finance	37
2.4.1.	Realisasi Pendapatan Pemerintah Kabupaten Barito Selatan Menurut Jenis Pendapatan (juta rupiah), 2018-2021 <i>Actual Government Revenues of Barito Selatan Regency by Source of Revenues (million rupiahs), 2018-2021</i>	37
2.4.2.	Realisasi Pengeluaran Pemerintah Kabupaten Barito Selatan Menurut Jenis Belanja (juta rupiah), 2018-2021	

	<i>Actual Government Expenditures of Barito Selatan Regency by Source of Expenditures (million rupiahs), 2018-2021</i>	39
2.5.	Pertanahan/Land Ownership	41
2.5.1.	Jumlah Sertifikat Tanah yang Dikeluarkan Menurut Jenis Hak Atas Tanah di Kabupaten Barito Selatan, 2016-2020 <i>Numbers of Land Ownership Certificate by Rights of Land in Barito Selatan Regency, 2016-2020</i>	41
3.	Penduduk dan Ketenagakerjaan/Population and Employment	43
3.1.	Penduduk/Population	51
3.1.1.	Penduduk, Laju Pertumbuhan Penduduk, Distribusi Persentase Penduduk, Kepadatan Penduduk, Rasio Jenis Kelamin Penduduk Menurut Kecamatan di Kabupaten Barito Selatan, 2021 <i>Population, Population Growth Rate, Percentage Distribution of Population, Population Density, and Population Sex Ratio by Subdistrict in Barito Selatan Regency, 2021</i>	51
3.1.2.	Jumlah Penduduk (ribu) Menurut Kelompok Umur dan Jenis Kelamin di Kabupaten Barito Selatan, 2021 <i>Population (thousand) by Age Group and Sex in Barito Selatan Regency, 2021</i>	54
3.2.	Ketenagakerjaan/Employment	55
3.2.1.	Jumlah Penduduk Berumur 15 Tahun Ke Atas Menurut Jenis Kegiatan Selama Seminggu yang Lalu dan Jenis Kelamin di Kabupaten Barito Selatan, 2021 <i>Population Aged 15 Years and Over by Type of Activity During The Previous Week and Sex in Barito Selatan Regency, 2021</i>	55
3.2.2.	Jumlah Penduduk Berumur 15 Tahun Ke Atas Menurut Pendidikan Tertinggi yang Ditamatkan dan Jenis Kegiatan Selama Seminggu yang Lalu di Kabupaten Barito Selatan, 2021 <i>Population Aged 15 Years and Over by Educational Attainment and Type of Activity During The Previous Week in Barito Selatan Regency, 2021</i>	56
3.2.3.	Jumlah Penduduk Berumur 15 Tahun Ke Atas yang Bekerja Selama Seminggu yang Lalu Menurut Kelompok Umur dan Jenis Kelamin di Kabupaten Barito Selatan, 2021 <i>Population Aged 15 Years and Over Who Worked During the Previous Week by Aged Group and Sex in Barito Selatan Regency, 2021</i>	58

3.2.4.	Jumlah Penduduk Berumur 15 Tahun Ke Atas yang Bekerja Selama Seminggu yang Lalu Menurut Lapangan Pekerjaan Utama dan Jenis Kelamin di Kabupaten Barito Selatan, 2021 <i>Population Aged 15 Years and Over Who Worked During the Previous Week by Main Industry and Sex in Barito Selatan Regency, 2021</i>	59
3.2.5.	Jumlah Penduduk Berumur 15 Tahun Ke Atas yang Bekerja Selama Seminggu yang Lalu Menurut Jumlah Jam Kerja Seluruhnya dan Jenis Kelamin di Kabupaten Barito Selatan, 2021 <i>Population Aged 15 Years and Over Who Worked During the Previous Week by Total Working Hour and Sex in Barito Selatan Regency, 2021</i>	60
3.2.6.	Jumlah Penduduk Berumur 15 Tahun Ke Atas yang Bekerja Selama Seminggu yang Lalu Menurut Jumlah Jam Kerja Pada Pekerjaan Utama dan Jenis Kelamin di Kabupaten Barito Selatan, 2021 <i>Population Aged 15 Years and Over Who Worked During the Previous Week by Number of Working Hour on Main Industry and Sex in Barito Selatan Regency, 2021</i>	61
3.2.7.	Jumlah Penduduk Berumur 15 Tahun Ke Atas yang Bekerja Selama Seminggu yang Lalu Menurut Status Pekerjaan Utama dan Jenis Kelamin di Kabupaten Barito Selatan, 2021 <i>Population Aged 15 Years and Over who Worked During the Previous Week by Main Employment Status and Sex in Barito Selatan Regency, 2021</i>	62
3.2.8.	Jumlah Pencari Kerja Terdaftar Menurut Tingkat Pendidikan Tertinggi yang Ditamatkan dan Jenis Kelamin di Kabupaten Barito Selatan, 2021 <i>Number of Registered Job Applicants by Educational Attainment and Sex in Barito Selatan Regency, 2021</i>	63
4.	Sosial dan Kesejahteraan Rakyat/Social and Welfare	65
4.1.	Pendidikan/Education	78
4.1.1.	Jumlah Sekolah, Guru, dan Murid Taman Kanak-Kanak (TK) di Bawah Kementerian Pendidikan dan Kebudayaan Menurut Kecamatan di Kabupaten Barito Selatan, 2019/2020 dan 2020/2021 <i>Number of Schools, Teachers, and Pupils in Kindergarten Under The Ministry of Education and Culture by Subdistrict in Barito Selatan Regency, 2019/2020 and 2020/2021</i>	79
4.1.2.	Jumlah Sekolah, Guru, dan Murid Raudatul Athfal (RA) di Bawah Kementerian Agama Menurut Kecamatan di Kabupaten Barito Selatan, 2019/2020 dan 2020/2021	

	<i>Number of Schools, Teachers, and Pupils in Raudatul Athfal (RA) Under The Ministry of Religious Affairs by Subdistrict in Barito Selatan Regency, 2019/2020 and 2020/2021</i>	82
4.1.3.	Jumlah Sekolah, Guru ¹ , dan Murid Sekolah Dasar (SD) di Bawah Kementerian Pendidikan dan Kebudayaan Menurut Kecamatan di Kabupaten Barito Selatan, 2019/2020 dan 2020/2021 <i>Number of Schools, Teachers¹, and Pupils in Primary Schools Under The Ministry of Education and Culture by Subdistrict in Barito Selatan Regency, 2019/2020 and 2020/2021</i>	83
4.1.4.	Jumlah Sekolah, Guru, dan Murid Madrasah Ibtidaiyah (MI) di Bawah Kementerian Agama Menurut Kecamatan di Kabupaten Barito Selatan, 2019/2020 dan 2020/2021 <i>Number of Schools, Teachers, and Pupils in Madrasah Ibtidaiyah (MI) Under The Ministry of Religious Affairs by Subdistrict in Barito Selatan Regency, 2019/2020 and 2020/2021</i>	86
4.1.5.	Jumlah Sekolah, Guru ¹ , dan Murid Sekolah Menengah Pertama (SMP) di Bawah Kementerian Pendidikan dan Kebudayaan Menurut Kecamatan di Kabupaten Barito Selatan, 2019/2020 dan 2020/2021 <i>Number of Schools, Teachers¹, and Pupils in Junior High Schools Under The Ministry of Education and Culture by Subdistrict in Barito Selatan Regency, 2019/2020 and 2020/2021</i>	89
4.1.6.	Jumlah Sekolah, Guru, dan Murid Madrasah Tsanawiyah (MTs) di Bawah Kementerian Agama Menurut Kecamatan di Kabupaten Barito Selatan, 2019/2020 dan 2020/2021 <i>Number of Schools, Teachers, and Pupils in Madrasah Tsanawiyah (MTs) Under The Ministry of Religious Affairs by Subdistrict in Barito Selatan Regency, 2019/2020 and 2020/2021</i>	92
4.1.7.	Jumlah Sekolah, Guru ¹ , dan Murid Sekolah Menengah Atas (SMA) di Bawah Kementerian Pendidikan dan Kebudayaan Menurut Kecamatan di Kabupaten Barito Selatan, 2019/2020 dan 2020/2021 <i>Number of Schools, Teachers¹, and Pupils in Senior High Schools Under The Ministry of Education and Culture by Subdistrict in Barito Selatan Regency, 2019/2020 and 2020/2021</i>	95
4.1.8.	Jumlah Sekolah, Guru ¹ , dan Murid Sekolah Menengah Kejuruan (SMK) di Bawah Kementerian Pendidikan dan Kebudayaan Menurut Kecamatan di Kabupaten Barito Selatan, 2019/2020 dan 2020/2021 <i>Number of Schools, Teachers¹, and Pupils in Vocational High Schools Under</i>	

	<i>The Ministry of Education and Culture by Subdistrict in Barito Selatan Regency, 2019/2020 and 2020/2021</i>	98
4.1.9.	Jumlah Sekolah, Guru, dan Murid Madrasah Aliyah (MA) di Bawah Kementerian Agama Menurut Kecamatan di Kabupaten Barito Selatan, 2019/2020 dan 2020/2021 <i>Number of Schools, Teachers, and Pupils in Madrasah Aliyah (MA) Under The Ministry of Religious Affairs by Subdistrict in Barito Selatan Regency, 2019/2020 and 2020/2021</i>	101
4.1.10.	Jumlah Desa/Kelurahan yang Memiliki Fasilitas Sekolah Menurut Kecamatan dan Tingkat Pendidikan di Kabupaten Barito Selatan, 2018 - 2020 <i>Number of Villages Having Educational Facilities by Subdistrict and Educational Level in Barito Selatan Regency, 2018 - 20120</i>	104
4.1.11.	Angka Partisipasi Murni (APM) dan Angka Partisipasi Kasar (APK) Menurut Jenjang Pendidikan di Kabupaten Barito Selatan, 2019 dan 2020 <i>Net Participation Rates and Gross Participation Rates by Educational Level in Barito Selatan Regency, 2019 and 2020</i>	107
4.1.12.	Persentase Penduduk Berumur 15 Tahun ke Atas yang Melek Huruf Menurut Kelompok Umur di Kabupaten Barito Selatan, 2019 dan 2020 <i>Percentage of Literate People Aged 15 Year and Over by Age Group in Barito Selatan Regency, 2019 and 2020</i>	108
4.2.	Kesehatan/Health	109
4.2.1.	Jumlah Desa/Kelurahan Yang Memiliki Sarana Kesehatan Menurut Kecamatan di Kabupaten Barito Selatan, 2018 – 2020 <i>Number of Villages Having Health Facilities by Subdistrict in Barito Selatan Regency, 2018 - 2020</i>	109
4.2.2.	Jumlah Tenaga Kesehatan Menurut Kecamatan di Kabupaten Barito Selatan, 2020 <i>Number of Medical Personnel by Subdistrict in Barito Selatan Regency, 2020</i>	115
4.2.3.	Jumlah Rumah Sakit Umum, Rumah Sakit Khusus, Rumah Sakit/Rumah Bersalin, Puskesmas, Klinik/Balai Kesehatan, Posyandu, dan Polindes Menurut Kecamatan di Kabupaten Barito Selatan, 2019 dan 2020 <i>Number of General Hospital, Special Hospital, Maternity Hospital and Public Health Center, Medical Clinic, Integrated Service Post, Village</i>	

	<i>maternity Cottage by Subdistrict in Barito Selatan Regency, 2019 and 2020.</i>	117
4.2.4.	Persentase Penduduk yang Mempunyai Keluhan Kesehatan Selama Sebulan Terakhir di Kabupaten Barito Selatan, 2015-2020 <i>Percentage of People Who Had Health Complaint During a Month Prior to The Survey in Barito Selatan Regency, 2015-2020</i>	119
4.2.5.	Jumlah Poskesdes Menurut Kecamatan di Kabupaten Barito Selatan, 2020 <i>Number of Village Health Center by Subdistrict in Barito Selatan Regency, 2020</i>	120
4.2.6.	Persentase Perempuan Pernah Kawin Berumur 15-49 Tahun Yang Melahirkan Anak Lahir Hidup (ALH) Menurut Penolong Proses Kelahiran di Kabupaten Barito Selatan, 2015-2020 <i>Percentage of Ever Married Women Aged 15–49 Years Who gave birth to Children Ever Born by Birth Attendant in Barito Selatan Province, 2015-2020</i>	121
4.2.7.	Jumlah Balita Yang Pernah Mendapat Imunisasi Menurut Kecamatan dan Jenis Imunisasi di Kabupaten Barito Selatan, 2020 <i>Percentage of Children Under Five Years Who Had Immunization by Subdistrict and Type of Immunization in Barito Selatan Regency, 2020</i>	122
4.2.8.	Jumlah Kasus 10 Penyakit Terbanyak di Kabupaten Barito Selatan, 2020 <i>Top Ten Diseases in Barito Selatan Regency, 2020</i>	123
4.2.9.	Jumlah Bayi Lahir, Bayi Berat Badan Lahir Rendah (BBLR), BBLR Dirujuk, dan Bergizi Buruk di Kabupaten Barito Selatan, 2015-2020 <i>Number of Births, Babies with Low Birth Weights (LBW), Treated LBW, and Malnutrition Cases in Barito Selatan Regency, 2015-2020</i>	124
4.2.10.	Jumlah Ibu Hamil, Melakukan Kunjungan K1, Melakukan Kunjungan K4, Kurang Energi Kronis (KEK), dan Mendapat Tablet Zat Besi (Fe) di Kabupaten Barito Selatan, 2015–2020 <i>Number of Pregnant Women, Those with One Visit and four Visits of Antenatal Care, Chronic Energy Deficiency (CED), and Receiving Iron Supplement in Barito Selatan Regency, 2015–2020</i>	125
4.2.11.	Jumlah Remaja Usia 15-24 Tahun yang Mendapat Penyuluhan Tentang Kesehatan Reproduksi (Kespro), HIV/AIDS, dan Keluarga Berencana (KB) Menurut Kecamatan di Kabupaten Barito Selatan, 2020 <i>Number of Young People Aged 15 - 24 Who Had Counselling on</i>	

	<i>Reproductive Health, HIV/AIDS, and Family Planning by Subdistrict in Barito Selatan Regency, 2020</i>	127
4.2.12.	Jumlah Kasus HIV/AIDS, IMS, DBD, Diare, TB, dan Malaria Menurut Kecamatan di Kabupaten Barito Selatan, 2020 <i>Number of Cases of HIV/AIDS, Sexually Transmitted Infection, Dengue Fever, Diarrhea, Tuberculosis (TB) and Malaria by Subdistrict in Barito Selatan Regency, 2020</i>	128
4.2.13.	Jumlah Klinik Keluarga Berencana (KKB) dan Pos Pelayanan Keluarga Berencana Desa (PPKBD) Menurut Kecamatan di Kabupaten Barito Selatan, 2020 <i>Number of Family Planning Clinics and Village Family Planning Service Units by Subdistrict in Barito Selatan Regency, 2020</i>	130
4.2.14.	Jumlah Pasangan Usia Subur dan Peserta KB Aktif Menurut Kecamatan di Kabupaten Barito Selatan, 2020 <i>Number of Eligible Couples and Family Planning Participants by Subdistrict in Barito Selatan Regency, 2020</i>	131
4.2.15.	Jumlah Penyuluhan Kesehatan Reproduksi, HIV/AIDS dan Keluarga Berencana di Kabupaten Barito Selatan, 2020 <i>Number of Reproductive Health, HIV/AIDS and Family-Program Counseling in Barito Selatan Regency, 2020</i>	133
4.3.	Agama dan Sosial Lainnya/Religion and Other Social Affairs	134
4.3.1.	Jumlah Penduduk Menurut Kecamatan dan Agama yang Dianut di Kabupaten Barito Selatan, 2020 <i>Population by Subdistrict and Religion in Barito Selatan Regency, 2020</i> ..	134
4.3.2.	Jumlah Tempat Peribadatan Menurut Kecamatan di Kabupaten Barito Selatan, 2020 <i>Number of Places of Worship by Subdistrict in Barito Selatan Regency, 2020</i>	135
4.3.3.	Jumlah Desa/Kelurahan yang Mengalami Bencana Alam ¹ Menurut Kecamatan di Kabupaten Barito Selatan, 2018 - 2020 <i>Number of Villages that Had Natural Disaster¹ by Subdistrict in Barito Selatan Regency, 2018 - 2020</i>	136
4.3.4.	Volume Sampah yang Terangkut Menurut Bulan di Kabupaten Barito Selatan, 2020 <i>Volume of Garbage by Month in Barito Selatan Regency, 2020</i>	138

4.3.5.	Jumlah Kendaraan, Ritasi, dan Luas Dibuang Melalui TPA per Bulan di Kabupaten Barito Selatan, 2020 <i>Total of Vehicles, Ritasi, and Volume of Garbage Thrown Through Transfer TPA by Month in Barito Selatan Regency, 2020</i>	139
4.3.6.	Jumlah Tempat Pembuangan Sampah Menurut Kondisi dan Kecamatan di Kabupaten Barito Selatan, 2020 <i>Bumber of Garbage Dump by Condition and Subdistrict in Barito Selatan Regency, 2020</i>	140
4.4.	Kemiskinan/Poverty	141
4.4.1.	Garis Kemiskinan, Jumlah, dan Persentase Penduduk Miskin di Kabupaten Barito Selatan, 2013 - 2020 <i>Poverty Line, Number, and Percentage of Poor People in Barito Selatan Regency, 2013 - 2020</i>	141
4.4.2.	Indeks Kedalaman Kemiskinan dan Indeks Keparahan Kemiskinan di Kabupaten Barito Selatan, 2013-2020 <i>Poverty Gap Index and Poverty Severity Index in Barito Selatan Regency, 2013-2020</i>	142
4.5.	Kriminalitas/Crime	143
4.5.1.	Jumlah Tindak Pidana Menurut Kepolisian Resort di Kabupaten Barito Selatan, 2017–2020 <i>Number of Reported Criminal Cases by District Police Office in Barito Selatan Regency, 2017–2020</i>	143
4.5.2.	Persentase Penyelesaian Tindak Pidana Menurut Kepolisian Resort di Kabupaten Barito Selatan, 2017–2020 <i>Percentage of Crime Clearance Rate by District Pollice Office in Barito Selatan Regency, 2017–2020</i>	144
4.5.3.	Jumlah Tindakan Kriminal Yang Dilaporkan Menurut Bulan di Kabupaten Barito Selatan, 2020 <i>Number of Reported Criminal Cases by Months in Barito Selatan Regency, 2020</i>	145
4.5.4.	Banyaknya Kecelakaan dan Korban Lalu Lintas di Kabupaten Barito Selatan, 2015–2020 <i>Number of Traffic Accident and Victim in Barito Selatan Regency, 2015–2020</i>	146
4.5.5.	Persentase Resiko Penduduk Terkena Tindak Pidana Per Seribu Penduduk di Kabupaten Barito Selatan, 2017–2020	

	<i>Percentage of Population Risk of Crime Rate per Thousand Population in Barito Selatan Regency, 2017–2020</i>	147
4.5.6.	Jenis Tindak Pidana Penyalahgunaan Narkoba di Kabupaten Barito Selatan, 2020 <i>Crime on Drugs Abuse in Barito Selatan Regency, 2020</i>	148
4.5.7.	Jumlah Kasus 11 Tindak Pidana Menurut Jenis Tindak Pidana dan Jam Kejadian di Kabupaten Barito Selatan, 2020 <i>Number of 11 Crime Cases by Kind of Crime and Happening Time in Barito Selatan Regency, 2020</i>	149
4.5.8.	Sepuluh Tindak Pidana Terbanyak di Kabupaten Barito Selatan, 2020 <i>Top Ten Crime Cases in Barito Selatan Regency, 2020</i>	150
4.5.9.	Banyaknya Narapidana Menurut Kelompok Umur dan Jenis Kelamin, 2020 <i>Number of Prisoner by Age Group and Sex, 2020</i>	151
4.5.10.	Banyaknya Tahanan dan Narapidana Menurut Jenis Tindak Pidana dan Jenis Kelamin, 2020 <i>Number of Prisoner by Age Group and Sex, 2020</i>	152
5.	Pertanian, Kehutanan, Peternakan, dan Perikanan/Agriculture, Forestry, Livestock, and Fishery	153
5.1.	Tanaman Pangan dan Hortikultura/Food Crops and Horticulture 169	
5.1.1.	Luas Panen, Produksi, dan Produktivitas Padi Menurut Kecamatan di Kabupaten Barito Selatan, 2018-2020 <i>Harvested Area, Production, and Productivity by Subdistrict in Barito Selatan Regency, 2018-2020</i>	169
5.1.2.	Luas Panen Tanaman Sayuran Menurut Kecamatan dan Jenis Tanaman di Kabupaten Barito Selatan (ha), 2019 dan 2020 <i>Harvested Area of Vegetables by Subdistrict and Kind of Plant in Barito Selatan Regency (ha), 2019 and 2020</i>	170
5.1.3.	Produksi Tanaman Sayuran Menurut Kecamatan dan Jenis Tanaman di Kabupaten Barito Selatan (kw), 2019 dan 2020 <i>Production of Vegetables by Subdistrict and Kind of Plant in Barito Selatan Regency (qui), 2019 and 2020</i>	178
5.1.4.	Luas Panen Tanaman Sayuran dan Buah–Buahan Semusim Menurut Jenis Tanaman di Kabupaten Barito Selatan (ha), 2017 - 2020 ¹ <i>Harvested Area of Seasonal Vegetables and Fruits by Kind of Plant in Barito Selatan Regency (ha), 2017 - 2020¹</i>	186

5.1.5.	Produksi Panen Tanaman Sayuran dan Buah–Buahan Semusim Menurut Jenis Tanaman di Barito Selatan (kwintal), 2016 - 2020 ¹ <i>Production of Seasonal Vegetables and Fruits by Kind of Plant in Barito Selatan (quintal), 2016 – 2020¹</i>	187
5.1.6.	Luas Panen Tanaman Biofarmaka Menurut Kecamatan dan Jenis Tanaman di Kabupaten Barito Selatan (m ²), 2019 dan 2020 ¹ <i>Harvested Area of Medicinal Plants by Subdistrict and Kind of Plant in Barito Selatan Regency (m²), 2019 and 2020¹</i>	188
5.1.7.	Produksi Tanaman Biofarmaka Menurut Kecamatan dan Jenis Tanaman di Kabupaten Barito Selatan (kg), 2019 dan 2020 ¹ <i>Production of Medicinal Plants by Subdistrict and Kind of Plant in Barito Selatan Regency (kg), 2019 and 2020¹</i>	191
5.1.8.	Luas Panen Tanaman Biofarmaka Menurut Jenis Tanaman di Kabupaten Barito Selatan(m ²), 2017 - 2020 ¹ <i>Harvested Area of Medicinal Plants by Kind of Plant in Barito Selatan Regency (m²), 2017 - 2020¹</i>	194
5.1.9.	Produksi Tanaman Biofarmaka Menurut Jenis Tanaman di Kabupaten Barito Selatan (kg), 2017 - 2020 ¹ <i>Production of Medicinal Plants by Kind of Plant in Barito Selatan Regency (kg), 2017 – 2020¹</i>	195
5.1.10.	Luas Panen Tanaman Hias Menurut Kecamatan dan Jenis Tanaman di Kabupaten Barito Selatan (m ²), 2019 dan 2020 ¹ <i>Harvested Area of Ornamental Plants by Subdistrict and Kind of Plant in Barito Selatan Regency (m²), 2019 and 2020¹</i>	196
5.1.11.	Produksi Tanaman Hias Menurut Kecamatan dan Jenis Tanaman di Kabupaten Barito Selatan (tangkai), 2019 dan 2020 ¹ <i>Production of Ornamental Plants by Subdistrict and Kind of Plant in Barito Selatan Regency (stalks), 2019 and 2020¹</i>	198
5.1.12.	Luas Panen Tanaman Hias Menurut Jenis Tanaman di Barito Selatan (m ²), 2019 dan 2020 ¹ <i>Harvested Area of Ornamental Plants by Kind of Plant di Barito Selatan (m²), 2019 and 2020¹</i>	200
5.1.13.	Produksi Tanaman Hias Menurut Jenis Tanaman di Barito Selatan (m ²), 2019 dan 2020 ¹ <i>Production of Ornamental Plants by Kind of Plant in Barito Selatan Regency (m²), 2019 and 2020¹</i>	201

5.1.14.	Produksi Buah-buahan Menurut Kecamatan dan Jenis Tanaman di Barito Selatan (kuintal), 2019 dan 2020 ¹ <i>Production of Fruits by Subdistrict and Kind of Plant in Barito Selatan (quintal), 2019 and 2020¹</i>	202
5.1.15.	Produksi Buah-Buahan dan Sayuran Tahunan Menurut Jenis Tanaman (kuintal), 2017 – 2020 ¹ <i>Production of Annual Fruits and Vegetables by Kind of Plant (quintal), 2017 - 2020¹</i>	213
5.2.	Perkebunan/Estate Crops	214
5.2.1.	Luas Areal Tanaman Perkebunan Menurut Kecamatan dan Jenis Tanaman di Kabupaten Barito Selatan (ha), 2019 dan 2020 <i>Planted Area of Estate Crops by Subdistrict and Type of Crops in Barito Selatan Regency (ha), 2019 and 2020</i>	214
5.2.2.	Produksi Perkebunan Menurut Kecamatan dan Jenis Tanaman di Kabupaten Barito Selatan (ton), 2019 dan 2020 <i>Production of Estates by Subdistrict and Type of Crops in Barito Selatan Regency (tons), 2019 and 2020</i>	218
5.3.	Peternakan	222
5.3.1.	Populasi Ternak Menurut Kecamatan dan Jenis Ternak di Kabupaten Barito Selatan, 2020 <i>Livestock Population by Subdistrict and Kind of Livestock in Barito Selatan Regency, 2020</i>	222
5.3.2.	Jumlah Ternak yang Dipotong Menurut Kecamatan dan Jenis Ternak di Kabupaten Barito Selatan, 2020 <i>Livestock Slaughtered by Sub District and Kind of Livestock in Barito Selatan Regency, 2020</i>	223
5.3.3.	Populasi Unggas Menurut Kecamatan dan Jenis Unggas di Kabupaten Barito Selatan, 2020 <i>Poultry Population by Subdistrict and Kind of Poultry in Barito Selatan Regency, 2020</i>	224
5.3.4.	Produksi Unggas Menurut Kecamatan dan Jenis Unggas di Kabupaten Barito Selatan, 2020 <i>Poultry Production by Subdistrict and Kind of Poultry in Barito Selatan Regency, 2020</i>	225
5.3.5.	Jumlah Vaksinasi Rabies Menurut Jenis Hewan dan Kecamatan di Kabupaten Barito Selatan, 2017-2020	

	<i>Number of Rabies Vaccinations by Type of Animal and Subdistrict in Barito Selatan Regency, 2020</i>	226
5.4.	Perikanan	230
5.4.1.	Jumlah Rumah Tangga Perikanan Tangkap Menurut Kecamatan dan Subsektor di Kabupaten Barito Selatan, 2019 dan 2020 <i>Number of Fish Capture Households by Subdistrict and Subsector in Barito Selatan Regency, 2019 and 2020</i>	230
5.4.2.	Produksi Perikanan Tangkap Menurut Kecamatan dan Subsektor di Kabupaten Barito Selatan (ton), 2019 dan 2020 <i>Production of Fish Capture Households by Subdistrict and Subsector in Barito Selatan Regency (tons), 2019 and 2020</i>	231
5.4.3.	Jumlah Rumah Tangga Perikanan Budidaya Menurut Kecamatan dan Jenis Budidaya di Kabupaten Barito Selatan, 2020 <i>Number of Aquaculture Households by Subdistrict and Type of Aquaculture in Barito Selatan Regency, 2020</i>	232
5.4.4.	Produksi Perikanan Budidaya Menurut Kecamatan dan Subsektor di Kabupaten Barito Selatan (ton), 2020 <i>Production of Aquaculture Households by Subdistrict and Subsector in Barito Selatan Regency (tons), 2020</i>	233
5.4.5.	Jumlah Perahu/Kapal Menurut Kecamatan dan Jenis Kapal di Kabupaten Barito Selatan, 2020 <i>Number of Fishing Boats by Subdistrict and Type of Boat in Barito Selatan Regency, 2020</i>	234
5.5.	Kehutanan	235
5.5.1.	Luas Kawasan Hutan dan Perairan di Kabupaten Barito Selatan (hektar), 2020 <i>Forest and Inland Water Area in Barito Selatan Regency (hectare), 2020</i>	235
5.5.2.	Produksi Kayu Hutan Menurut Jenis Produksi di Kabupaten Barito Selatan (m ³), 2011-2015 <i>Timber Production by Type of Product in Barito Selatan Regency (m³), 2011–2015</i>	236
6.	Industri, perdagangan, dan energi/Industry, Trade, and Energy ..	237
6.1.	Energi/Energy	247
6.1.1.	Daya Terpasang, Produksi dan Distribusi Listrik Menurut Bulan di Kabupaten Barito Selatan, 2020	

	<i>Installed Capacity, Production, and Electricity Distribution by Month in Barito Selatan Regency, 2020</i>	247
6.1.2.	Jumlah Pelanggan Listrik Menurut Kecamatan di Kabupaten Barito Selatan, 2016-2020 <i>Number of Electricity Customers by Subdistrict in Barito Selatan Regency, 2016-2020</i>	248
6.1.3.	Jumlah Pelanggan dan Air yang Disalurkan Menurut Kecamatan di Kabupaten Barito Selatan, 2020 <i>Number of Customers and Distributed Water by Subdistrict in Barito Selatan Regency, 2020</i>	249
6.1.4.	Jumlah Pelanggan PDAM Menurut Jenis Konsumen di Kabupaten Barito Selatan, 2017-2020 <i>Number of Customer by Type of Customers in Barito Selatan Regency, 2017-2020</i>	250
6.1.5.	Banyaknya Air Yang Disalurkan Menurut Jenis Konsumen di Kabupaten Barito Selatan (m ³), 2018-2020 <i>Water Distributed of Clean Water Company by Type of Customers in Barito Selatan Regency (m³), 2018-2020</i>	251
6.2.	Industri/Industry and Trade	253
6.2.1.	Jumlah Perusahaan dan Tenaga Kerja Industri Kecil dan Menengah Menurut Klasifikasi Industri di Kabupaten Barito Selatan, 2020 <i>Number of Establishments and Employees of Small-Middle Industries by Industrial Classification in Barito Selatan, 2020</i>	253
6.2.2.	Jumlah Sarana Perdagangan Menurut Jenisnya di Kabupaten Barito Selatan, 2017-2020 <i>Number of Trading Facilities by Type of Facilities in Barito Selatan, 2017-2020</i>	254
7.	Pariwisata/Tourism	255
7.1.	Jumlah Rumah Makan/Restoran Menurut Kecamatan di Kabupaten Barito Selatan, 2017-2020 <i>Number of Restaurants by Subdistrict in Barito Selatan, 2017- 2020</i>	263
7.2.	Alamat Hotel dan Akomodasi Lainnya di Kabupaten Barito Selatan, 2020 <i>Hotel and Other Accomodation Address in Barito Selatan, 2020</i>	264
7.3.	Jumlah Kamar dan Kapasitas Pengunjung Hotel di Kabupaten Barito Selatan, 2020 <i>Number of Room and Hotel Passanger Capacity in Barito Selatan, 2020</i>	265

7.4.	Jumlah Wisatawan Mancanegara dan Domestik di Kabupaten Barito Selatan, 2020 <i>Number of International and Domestic Visitors in Barito Selatan Regency, 2020</i>	266
7.5.	Potensi Obyek Wisata di Kabupaten Barito Selatan, 2020 <i>Public Recreation Areas in Barito Selatan Regency, 2020</i>	267
8.	Transportasi dan Komunikasi/Transportation And Communication	269
8.1.	Transportasi/Transportation	276
8.1.1.	Panjang Jalan Menurut Tingkat Kewenangan Pemerintahan di Kabupaten Barito Selatan (km), 2018-2020 <i>Length of Roads by Level of Government Authority in Barito Selatan (km), 2018-2020</i>	276
8.1.2.	Panjang Jalan Menurut Jenis Permukaan Jalan di Kabupaten Barito Selatan (km), 2018-2020 <i>Length of Roads by Type of Road Surface in Barito Selatan Regency (km), 2018-2020</i>	277
8.1.3.	Panjang Jalan Menurut Kondisi Jalan di Kabupaten Barito Selatan (km), 2018-2020 <i>Length of Roads by Condition of Roads in Barito Selatan Regency (km), 2018-2020</i>	278
8.1.4.	Jumlah Kendaraan Bermotor Terdaftar Menurut Jenis Kendaraan di Kabupaten Barito Selatan, 2017-2020 <i>Number of Registered Motor Vehicles by Type of Vehicle in Barito Selatan Regency, 2017-2020</i>	279
8.1.5.	Banyaknya Surat Ijin Mengemudi Baru yang Diterbitkan di Kabupaten Barito Selatan, 2020 <i>Number of Driving License Issued in Barito Selatan Regency, 2020</i>	280
8.1.6.	Banyaknya Surat Ijin Mengemudi Perpanjangan yang Diterbitkan di Kabupaten Barito Selatan, 2020 <i>Number of Driving License Issued in Barito Selatan Regency, 2020</i>	281
8.1.7.	Jumlah Kendaraan Umum yang Berangkat dan Datang Menurut Trayek dan Jenis Pelayanan Angkutan di Kabupaten Barito Selatan, 2020 <i>Number of Public Transportation that Depart and Arrive According the Route and the Kind of Services in Barito Selatan Regency, 2020</i>	282

8.1.8.	Jumlah Penumpang yang Berangkat dan Datang Menurut Trayek dan Jenis Pelayanan Angkutan di Kabupaten Barito Selatan, 2020 <i>Number of Passenger that Depart and Arrive According the Route and the Kind of Services in Barito Selatan Regency, 2020</i>	283
8.2.	Komunikasi/Communication	284
8.2.1.	Jumlah Kantor Pos Pembantu Menurut Kecamatan di Kabupaten Barito Selatan, 2017-2020 <i>Number of Auxiliary Post Office by Subdistrict in Barito Selatan Regency, 2017-2020</i>	284
8.2.2.	Lalu Lintas Pos dan Giro di Kabupaten Barito Selatan, 2020 <i>Post and Giro Traffic in Barito Selatan Regency, 2020</i>	285
9.	Perbankan dan Koperasi/Banking And Cooperative	287
9.1.	Jumlah Koperasi Aktif Menurut Kecamatan di Kabupaten Barito Selatan, 2017 - 2020 <i>Number of Active Cooperative by Subdistrict in Barito Selatan Regency, 2017 - 2020</i>	295
9.2.	Jumlah Koperasi Menurut Jenis Koperasi dan Kecamatan di Kabupaten Barito Selatan, 2020 <i>Number of Cooperative by Kind of Cooperative and Subdistrict in Barito Selatan Regency, 2020</i>	296
9.3.	Jumlah Anggota Koperasi di Kabupaten Barito Selatan, 2015-2020 <i>Number of Cooperative Members in Barito Selatan Regency, 2015 - 2020</i>	297
9.4.	Jumlah Koperasi Aktif dan Tidak Aktif di Kabupaten Barito Selatan, 2016 - 2020 <i>Number of Active and Non Active Cooperation in Barito Selatan Regency, 2016 - 2020</i>	298
9.5.	Posisi Kredit Mikro, Kecil, dan Menengah yang Diberikan Bank Umum dan BPR Menurut Sektor Ekonomi di Kabupaten Barito Selatan (Juta Rupiah), 2020 <i>Outstanding of Micro, Small, and Medium Credits of Commercial and Rural Banks by Economic Sector in Barito Selatan Regency, 2020</i>	299
9.6.	Posisi Kredit Mikro, Kecil, dan Menengah yang Diberikan Bank Umum dan BPR Menurut Jenis Penggunaan di Kabupaten Barito Selatan (Juta Rupiah), 2020	

	<i>Outstanding of Micro, Small, and Medium Credits of Commercial and Rural Banks by Type of Credit in Barito Selatan Regency, 2020</i>	303
9.7.	Posisi Kredit Mikro, Kecil, dan Menengah yang Diberikan Bank Umum dan BPR Menurut Skala Usaha di Kabupaten Barito Selatan (juta rupiah), 2020 <i>Outstanding of Micro, Small, and Medium Credits of Commercial and Rural Banks by Scale Enterprise in Barito Selatan Regency (million rupiahs), 2020</i>	304
10.	Pengeluaran Penduduk/Population Expenditure	305
10.1.	Rata-rata Pengeluaran per Kapita Sebulan Menurut Kelompok Komoditas (rupiah) di Kabupaten Barito Selatan, 2019 dan 2020 <i>Monthly Average Expenditure per Capita by Commodity Group (rupiahs) in Barito Selatan Regency, 2019 and 2020</i>	313
10.2.	Persentase Pengeluaran per Kapita Sebulan Menurut Kelompok Komoditas (rupiah) di Kabupaten Barito Selatan, 2019 dan 2020 <i>Percentage of Monthly Expenditure per Capita by Commodity Group (rupiahs) in Barito Selatan Regency, 2019 and 2020</i>	314
10.3.	Persentase Penduduk Menurut Golongan Pengeluaran Per Kapita Sebulan di Kabupaten Barito Selatan, 2020 <i>Percentage of Population by Per Capita Spending Group an Month in Barito Selatan Regency, 2020</i>	315
10.4.	Pengeluaran Rata-rata Perkapita Sebulan Menurut Golongan Pengeluaran dan Kelompok Barang (rupiah) di Kabupaten Barito Selatan, 2020 <i>Average Expenditure Per Capita Per Month by Expenditure Class and Commodity Group in Barito Selatan Regency (rupiahs), 2020</i>	316
10.5.	Persentase Pengeluaran Rata-rata Perkapita Sebulan Menurut Golongan Pengeluaran dan Kelompok Barang (rupiah) di Kabupaten Barito Selatan, 2020 <i>Percentage Average Expenditure Per Capita Per Month by Expenditure Class and Commodity Group in Barito Selatan Regency (rupiahs), 2020</i> ..	317
11.	Sistem Neraca Regional/System of Regional Accounts	319
11.1.	Produk Domestik Bruto Atas Dasar Harga Berlaku Menurut Lapangan Usaha (miliar rupiah), 2016 - 2020	

	<i>Gross Domestic Product at Current Market Prices by Industry (billion rupiahs), 2016 - 2020</i>	331
11.2.	Produk Domestik Bruto Atas Dasar Harga Konstan Menurut Lapangan Usaha (miliar rupiah), 2016 - 2020 <i>Gross Domestic Product at Constant Market Prices by Industry (billion rupiahs), 2016 - 2020</i>	333
11.3.	Distribusi Persentase Produk Domestik Bruto Atas Dasar Harga Berlaku Menurut Lapangan Usaha, 2016 - 2020 <i>Percentage Distribution of Gross Domestic Product at Current Market Prices by Industry, 2016 - 2020</i>	335
11.4.	Laju Pertumbuhan Produk Domestik Regional Bruto Atas Dasar Harga Konstan 2010 Menurut Lapangan Usaha (persen), 2016 - 2020 <i>Growth Rate of Regional Gross Domestic Product at 2010 Constant Market Prices by Industry (percent) (percent), 2016 - 2020</i>	337
11.5.	Produk Domestik Bruto Atas Dasar Harga Berlaku Menurut Pengeluaran di Kabupaten Barito Selatan (miliar rupiah), 2015-2019 <i>Gross Domestic Product at Constant Market Prices by Type of Expenditure in Barito Selatan Regency (billion rupiahs), 2015-2019</i>	339
11.6.	Produk Domestik Regional Bruto Atas Dasar Harga Konstan Menurut Pengeluaran di Kabupaten Barito Selatan (miliar rupiah), 2015 - 2019 <i>Gross Domestic Regional at Current Market Prices by Type of Expenditure in Barito Selatan Regency (billion rupiahs), 2015 - 2019</i>	340
11.7.	Distribusi Persentase Produk Domestik Bruto Atas Dasar Harga Berlaku Menurut Pengeluaran, 2015 - 2019 <i>Percentage Distribution of Gross Domestic Product at Current Market Prices by Expenditure, 2015 - 2019</i>	341
11.8.	Laju Pertumbuhan Produk Domestik Regional Bruto Atas Dasar Harga Konstan 2010 Menurut Pengeluaran, 2015 - 2019 <i>Growth Rate of Gross Regional Domestic Product at 2010 Constant Prices by Expenditure, 2015 - 2019</i>	342
12.	Perbandingan Antar Kabupaten/Kota/Regency/Municipality Comparison	343
12.1.	Jumlah Penduduk Menurut Kabupaten/Kota di Provinsi Kalimantan Tengah (ribu), 2016-2020 <i>Population by Regency/Municipality in Kalimantan Tengah Province (thousand), 2016-2020</i>	349

12.2.	Laju Pertumbuhan Produk Domestik Regional Bruto Atas Dasar Harga Konstan 2010 Menurut Kabupaten/Kota di Provinsi Kalimantan Tengah (persen), 2016 - 2020 <i>Rate of Growth of Gross Regional Domestic Products at Constant 2010 Prices by Regency/Municipality in Kalimantan Tengah Province (percent), 2016 - 2020.....</i>	350
12.3.	Jumlah Penduduk Miskin Menurut Kabupaten/Kota di Provinsi Kalimantan Tengah (ribu), 2016 - 2020 <i>Number of Poor Population by Regency/Municipality in Kalimantan Tengah (thousand), 2016 - 2020</i>	351
12.4.	Indeks Pembangunan Manusia (IPM) Menurut Kabupaten/ Kota di Provinsi Kalimantan Tengah, 2016 - 2020 <i>Human Development Index (HDI) by Regency/ Municipality in Kalimantan Tengah Province, 2016 - 2020.....</i>	352
12.5.	Luas Wilayah dan Ibukota Menurut Kabupaten/Kota Se-Kalimantan Tengah, 2020 <i>Area and Capital by Regency/Municipality in Kalimantan Tengah Province, 2020.....</i>	353
12.6.	Jumlah Penduduk menurut Jenis Kelamin dan Rasio Jenis Kelamin Kabupaten/Kota di Provinsi Kalimantan Tengah, 2020 <i>Population by Sex and Sex Ratio Regency/Municipality in Kalimantan Tengah Province, 2020.....</i>	354
12.7.	12,8, Gini Ratio Menurut Kabupaten/Kota di Provinsi Kalimantan Tengah, 2017-2020 <i>Gini Ratio by Regency/Municipality in Kalimantan Tengah Province, 2017-2020.....</i>	355
12.8.	Indeks Kemahalan Konstruksi (IKK) Menurut Kabupaten/ Kota di Provinsi Kalimantan Tengah, 2016 - 2020 <i>Construction Cost Index (IKK) by Regency/Municipality in Kalimantan Tengah Province, 2016-2020.....</i>	356
12.9.	Upah Minimum Regional Per Bulan menurut Kabupaten/Kota (rupiah) di Provinsi Kalimantan Tengah, 2016 - 2020 <i>Minimum Wage by Regency/Municipality (Rupiah) in Kalimantan Tengah Province, 2016 - 2020.....</i>	357

Daftar Gambar/List of Figures

	Halaman/Page
1. Luas Daerah menurut Kecamatan (%) di Kabupaten Barito Selatan, 2021 <i>Area of Subdistrict in Barito Selatan Regency (%), 2021</i>	7
2. Jumlah Anggota Dewan Perwakilan Rakyat Daerah Menurut Partai Politik dan Jenis Kelamin di Kabupaten Barito Selatan, 2021 <i>Number of Members of The Regional House of Representatives by Political Parties and Sex in Barito Selatan Regency, 2021</i>	21
3. Jumlah Penduduk Berumur 15 Tahun Ke Atas yang Bekerja Selama Seminggu yang Lalu Menurut Kelompok Umur dan Jenis Kelamin di Kabupaten Barito Selatan, 2021 <i>Population Aged 15 Years and Over Who Worked During the Previous Week by Aged Group and Sex in Barito Selatan Regency, 2021</i>	499
4. Persentase Penduduk yang Mempunyai Keluhan Kesehatan Selama Sebulan Terakhir di Kabupaten Barito Selatan, 2015-2020 <i>Percentage of People Who Had Health Complaint During a Month Prior to The Survey in Barito Selatan Regency, 2015-2020</i>	777
5. Populasi Ternak Menurut Jenis Ternak di Kabupaten Barito Selatan, 2021 <i>Livestock Population by Kind of Livestock in Barito Selatan Regency, 2020</i>	1677
6. Jumlah Listrik Terjual Menurut Bulan di Kabupaten Barito Selatan, 2021 <i>Number of Electricity Sold by Month in Barito Selatan Regency, 2021</i> ..	Error!
Bookmark not defined.5	
7. Jumlah Wisatawan Mancanegara dan Domestik di Kabupaten Barito Selatan, 2021 <i>Number of International and Domestic Visitors in Barito Selatan Regency, 2021</i>	26161
8. Persentase Panjang Jalan Menurut Kondisi Jalan di Kabupaten Barito Selatan, 2021 <i>Percentage of Length of Roads by Condition of Roads in Barito Selatan Regency, 2021</i>	2755
9. Jumlah Anggota Koperasi di Kabupaten Barito Selatan, 2016–2021 <i>Number of Cooperative Members in Barito Selatan Regency, 2016–2021</i>	293

10.	Persentase Penduduk Menurut Golongan Pengeluaran Per Kapita Sebulan di Kabupaten Barito Selatan, 2021 <i>Percentage of Population by Per Capita Spending Group an Month in Barito Selatan Regency, 2021</i>	31111
11.	Laju Pertumbuhan Produk Domestik Regional Bruto Atas Dasar Harga Konstan 2010 Menurut Lapangan Usaha di Kabupaten Barito Selatan (persen), 2017–2021 <i>Growth Rate of Gross Domestic Regional Bruto at 2010 Constant Market Prices by Industry in Barito Selatan Regency (percent), 2016–2020</i>	3299
12.	Jumlah Penduduk Miskin Menurut Kabupaten/Kota di Provinsi Kalimantan Tengah (ribu), 2021 <i>Number of Poor Population by Regency/Municipality in Kalimantan Tengah (thousand), 2021</i>	3477

Penjelasan Umum/*Explanatory Notes*

Tanda-tanda, satuan-satuan, dan lain-lainnya yang digunakan dalam publikasi ini adalah sebagai berikut:

Symbols, measurement units, and acronyms which are used in this publication, are as follows:

1. TANDA-TANDA/*SYMBOLS*

Data tidak tersedia/ <i>Data not available</i>	: ...
Tidak ada atau nol / <i>Null or zero</i>	: -
Data dapat diabaikan/ <i>Data negligible</i>	: 0
Tanda decimal/ <i>Decimal point</i>	: ,
Data tidak dapat ditampilkan/ <i>Not applicable</i>	: NA
Angka estimasi/ <i>Estimated figures</i>	: e
Angka diperbaiki/ <i>Revised figures</i>	: r
Angka sementara/ <i>Preliminary figures</i>	: x
Angka sangat sementara/ <i>Very preliminary figures</i>	: xx
Angka sangat sangat sementara/ <i>Very very preliminary figures</i>	: xxx

2. SATUAN/*UNITS*

barel/ <i>barrel</i>	: 158,99 liter/ <i>liters</i> = 1/6,2898 m ³
hektar (ha)/ <i>hectare (ha)</i>	: 10 000 m ²
kilometer (km)/ <i>kilometres (km)</i>	: 1 000 meter/ <i>meters (m)</i>
knot/ <i>knot</i>	: 1,8523 km/jam (<i>km/hour</i>)
kuintal/ <i>quintal</i>	: 100 kg
KWh	: 1 000-Watt <i>hour</i>
MWh	: 1 000 KWh
liter (untuk beras)/ <i>litre (for rice)</i>	: 0,80 kg
MMSCF	: 1/35,3 m ³
metrik ton (m.ton)/ <i>metric ton (m. ton)</i>	: 0,98421 long ton = 1 000 kg
ons/ <i>ounce</i>	: 28,31 gram/ <i>grams</i>
ton	: 1 000 kg

Satuan lain: buah, dus, butir, helai/lembar, kaleng, batang, pulsa, ton kilometer (ton-km), jam, menit, persen (%).

Other units: unit, pack, pieces, sheet, tin, pulse, ton-kilometres(ton-km), hour, minute, percent (%).

Perbedaan angka di belakang koma disebabkan oleh pembulatan angka.
The difference in decimal numbers is caused by rounding.

Statistik Kunci/Key Statistics

Rincian/Description	Satuan/Unit	2019	2020	2021
(1)	(2)	(3)	(4)	(5)
SOSIAL/SOCIAL				
Penduduk ¹ /Population ¹	juta/million	0,136	0,131	0,131
Laju Pertumbuhan Penduduk ¹ /Population Growth ¹	%	4,56	0,53	0,27
Angka Harapan Hidup ^{1-e} /Life Expectancy Rate ¹	tahun/years	66,99	67,09	67,19
Angka Melek Huruf Usia 15+/Literacy Rate Aged 15+	%	99,74	99,75	99,20
Tingkat Partisipasi Angkatan Kerja-TPAK ² Labour Force Participation Rate-LFPR ²	%	69,68	64,68	63,48
Tingkat Pengangguran Terbuka-TPT ² Unemployment Rate-UR ²	%	4,18	4,21	4,16
Penduduk Miskin ³ /Poor People ³	ribu/thousand	5,99	6,12	6,42
Persentase Penduduk Miskin ³ Percentage of Poor People ³	%	4,39	4,45	4,62
Indeks Pembangunan Manusia-IPM ⁴ Human Development Index ⁴	—	70,10	70,22	70,54
EKONOMI/ECONOMIC				
Produk Domestik Regional Bruto (PDRB) Harga Berlaku ⁵ Gross Regional Domestic Bruto (GRDP) at Current Price ⁵	triliun rupiah trillion rupiahs	6,371	6,276	6,695
Laju Pertumbuhan Ekonomi ⁶ /Economic Growth ⁶	%	4,96	-2,90	2,03

Catatan/Notes: ¹ 2018-2019: berdasarkan hasil Hasil proyeksi penduduk Indonesia 2010–2035 (pertengahan tahun/Juni)/ *The result of Indonesia population prjection 2010–2035 (mid year/June)*

2020: Hasil Sp2020 (September)/*The result of the 2020 Population Census (September)*

² Kondisi Agustus/Condition at August

³ Kondisi Maret/Condition at March

⁴ Sejak tahun 2010, IPM dihitung dengan metode baru. Komponen IPM metode baru adalah angka harapan hidup saat lahir, harapan lama sekolah, rata-rata lama sekolah, dan pengeluaran per kapita/*Since 2010, HDI was calculated using new method. New HDI component are life expectancy at birth, expected years of schooling, means years of schooling, and expenditure per capita*

⁵ Mulai tahun 2010 mengadopsi System of National Account 2008 (SNA 2008)/*Since 2010 is in line with System of National Account 2008 (SNA 2008)*

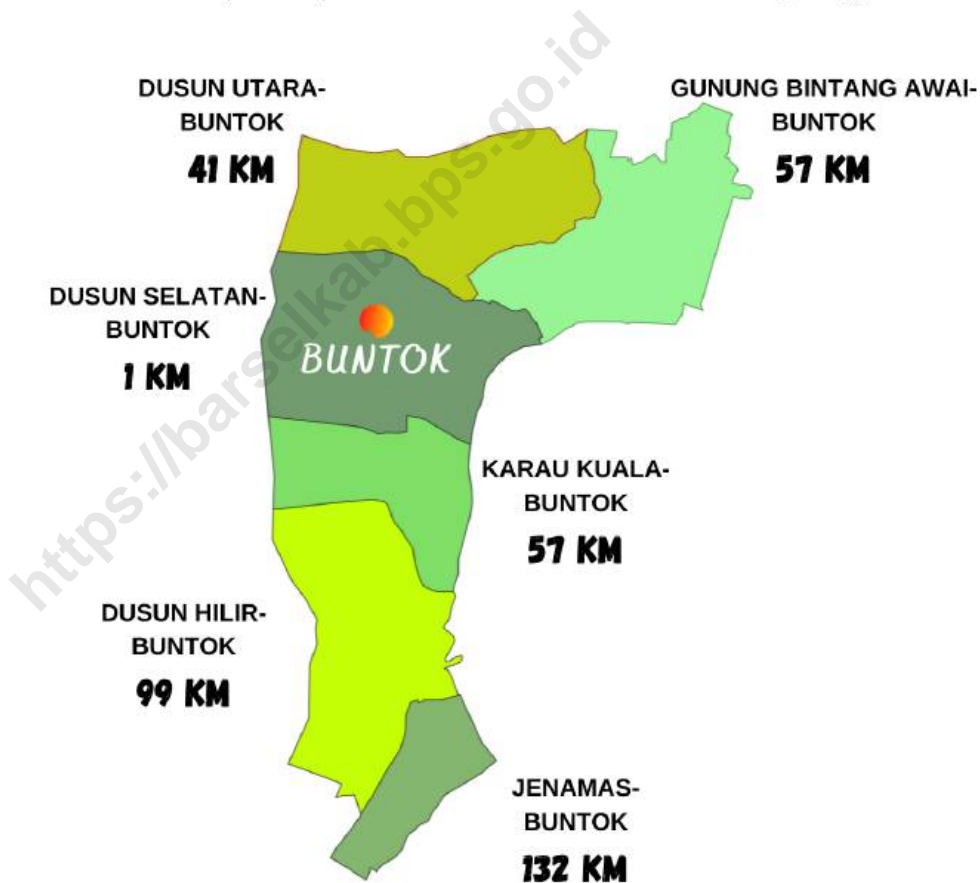
⁶ Menggunakan tahun dasar 2010 (2010=100)/*Using 2010 base year (2010=100)*

1

GEOGRAFI & IKLIM

GEOGRAPHY & CLIMATE

Jarak ke Ibukota Menurut Kecamatan di Kabupaten Barito Selatan, 2021
Distance to The Capital by Subdistrict in Barito Selatan Regency, 2021



@BPS_BARSEL



BPS KABUPATEN BARITO SELATAN



082252151508

PENJELASAN TEKNIS

1. **Letak astronomis** adalah letak suatu pada muka bumi yang didefinisikan dengan dari posisi garis lintang dan garis bujur. Garis lintang adalah koordinat geografis yang menunjukkan posisi utara-selatan sebuah titik di permukaan bumi sedangkan garis bujur adalah menunjukkan posisi timur-barat.
2. **Letak geografis** adalah posisi keberadaan sebuah wilayah berdasarkan letak dan bentuknya dimuka bumi. Letak geografis menunjukkan batas-batas wilayah dan berkaitan dengan fitur geografis fisik (seperti benua, pegunungan, samudera, laut, sungai, dan danau).
3. **Luas wilayah** Kabupatn Barito Selatan 8.830 km² dan terdiri 6 kecamatan, 86 desa, dan 7 kelurahan.
4. Kecamatan - kecamatan di Kabupaten Barito Selatan, yaitu:
 - Kecamatan Jenamas dengan ibukota kecamatan Rantau Kujang.
 - Kecamatan Dusun Hilir dengan ibukota kecamatan Mengkatip.

TECHNICAL NOTES

1. **Astronomical position** is a point on the earth, defined in terms of astronomical latitude and longitude. Latitude is a coordinate that specifies the north-south position of a point on the Earth's surface, whereas longitude specifies the east-west position.
2. **Geographic position** is the situation of any point or area on the earth's surface in relation to the territories or objects outside it. Geographic position denotes territorial boundaries and relates to physical-geographic features (such as continents, mountains, oceans, seas, rivers, and lakes).
3. **The total area** of Barito Selatan Regency is 8.830 km² and consist of 6 subdistricts, 86 villages, and 7 Sub-Districts.
4. Subdistricts in Barito Selatan Regency are:
 - Jenamas Subdistrict which has Rantau Kujang as its capital.
 - Dusun Hilir Subdistrict which has Mengkatip as its capital.

GEOGRAPHY AND CLIMATE

- Kecamatan Karau Kuala dengan ibukota kecamatan Bangkuang.
 - Kecamatan Dusun Selatan dengan ibukota kecamatan sekaligus ibukota kabupaten Buntok.
 - Kecamatan Dusun Utara dengan ibukota kecamatan Pendang.
 - Kecamatan Gunung Bintang Awai dengan ibukota kecamatan Tabak Kanilan.
 - *Karau Kuala Subdistrict which has Bangkuang as its capital.*
 - *Dusun Selatan Subdistrict which has Buntok as its capital, also as capital of Barito Selatan Regency.*
 - *Dusun Utara Subdistrict which has Pendang as its capital.*
 - *Gunung Bintang Awai Subdistrict which has Tabak Kanilan as its capital.*
5. **Iklim** adalah statistik cuaca dalam jangka waktu yang lama. Iklim diukur dengan menilai pola variasi suhu, kelembaban, tekanan atmosfer, angin, curah hujan, jumlah partikel atmosfer, dan variabel meteorologi lainnya di wilayah tertentu dalam jangka waktu yang lama. Cuaca berbeda dengan iklim, yaitu menggambarkan kondisi jangka pendek dari variabel-variabel tersebut.
4. **Climate** is the statistics of weather over long periods of time. It is measured by assessing the patterns of variation in temperature, humidity, atmospheric pressure, wind, precipitation, atmospheric particle count, and other meteorological variables in a given region over long periods of time. Weather differs from climate, in that weather only describes the short-term conditions of these variables.

ULASAN

Berdasarkan Undang-Undang Nomor 5 Tahun 2002 dan Lembaran Negara Republik Indonesia Tahun 2002 Nomor 18, Tambahan Lembaran Negara Republik Indonesia Nomor 4180, Kabupaten Barito Selatan dimekarkan menjadi dua wilayah yaitu Barito Selatan dan Barito Timur dengan luas wilayah Kabupaten Barito Selatan menjadi 8830 Km² dan terdiri dari enam kecamatan.

Berdasarkan Keputusan Gubernur Kalimantan Tengah Nomor 188.44/329/2013 tentang Evaluasi Rancangan Peraturan Daerah Kabupaten Barito Selatan Tentang Rencana Tata Ruang Wilayah Kabupaten Barito Selatan, diperoleh luas wilayah Kabupaten Barito Selatan seluas 702.009,90 hektar.

Kabupaten Barito Selatan secara geografis terletak pada 1° 15' 35,625" LS – 2° 36' 31,300 LS dan 114° 35' 48,600" BT – 115° 36' 35,700 BT, dengan batas wilayah sebagai berikut:

1. Sebelah utara berbatasan dengan Kabupaten Barito Utara
2. Sebelah timur berbatasan dengan Kabupaten Barito Timur dan Provinsi Kalimantan Selatan

DESCRIPTION

By Law Number 5 in Year 2002 and Nation's Sheet Number 18 of Republic of Indonesia 2002 and Addition of Nation's Sheet Number 4180 of Republic of Indonesia, Barito Selatan Regency was being apart into two region, that were Barito Selatan and Barito Timur which Barito Selatan had area of 8830 Km² and six subdistricts.

By Governor's Decision of Kalimantan Tengah Number 188.44/329/2013 about Evaluation of Regional Rules Design of Barito Selatan Regency as Regional Spaces Design of Barito Selatan Regency, it is noted that the entire area of Barito Selatan Regency is 702.009,90 hectare.

Barito Selatan lies geographically on 1° 15' 35,625" Southern Latitude – 2° 36' 31,300 Southern Latitude dan 114° 35' 48,600" Eastern Longitude – 115° 36' 35,700 Eastern Longitude and lies on southern equator line located at 00 latitude line. Teritorial boundaries of Barito Selatan Regency are:

1. *Northern area lies Barito Utara Regency*
2. *Eastern area lies Barito Timur Regency and Kalimantan Selatan Province*

GEOGRAPHY AND CLIMATE

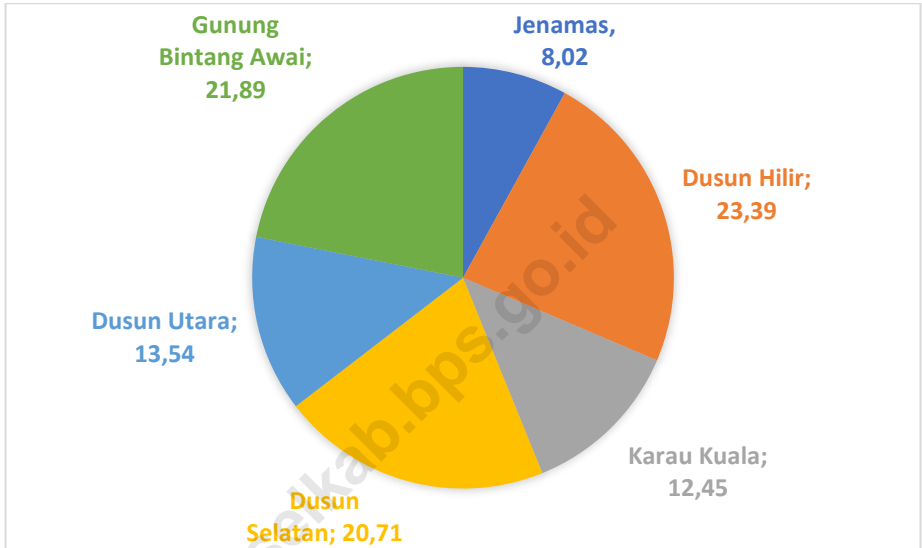
3. Sebelah selatan berbatasan dengan Provinsi Kalimantan Selatan
3. *Southern area lies Kalimantan Selatan Province*
4. Sebelah barat berbatasan dengan Kabupaten Kapuas.
4. *Western area lies Kapuas Regency.*

<https://barselkab.bps.go.id>

Gambar
Picture

1. Luas Daerah menurut Kecamatan (%) di Kabupaten Barito Selatan, 2021

Area of Subdistrict in Barito Selatan Regency (%), 2021



Sumber/Source: Berdasarkan Peraturan Menteri Dalam Negeri Nomor 137 Tahun 2017 tanggal 29 Desember 2017/Based on Minister of Home Affairs Regulation Number 137/2017, December 29, 2017

1.1. Keadaan Geografi/Geography Condition

Tabel 1.1.1. Luas Daerah Menurut Kecamatan di Kabupaten Barito Selatan, 2021
Table Total Area by Subdistrict in Barito Selatan Regency, 2021

Kecamatan Subdistrict	Ibukota Kecamatan Capital of Subdistrict
(1)	(2)
1. Jenamas	Rantau Kujang
2. Dusun Hilir	Mengkatip
3. Karau Kuala	Karau Kuala
4. Dusun Selatan	Buntok Kota
5. Dusun Utara	Pendang
6. Gunung Bintang Awai	Tabak Kanilan
Barito Selatan	xxx

Lanjutan Tabel/Continued Table 1.1.1

Kecamatan Subdistrict	Luas Total Area (km ² sq.km)	Persentase terhadap Luas Kabupaten Percentage to Regency
(1)	(2)	(3)
1. Jenamas	708,00	8,02
2. Dusun Hilir	2 065,00	23,39
3. Karau Kuala	1 099,00	12,45
4. Dusun Selatan	1 829,00	20,71
5. Dusun Utara	1 196,00	13,54
6. Gunung Bintang Awai	1 933,00	21,89
Barito Selatan	8 830,00	100

Sumber/Source: Berdasarkan Peraturan Menteri Dalam Negeri Nomor 137 Tahun 2017 tanggal 29 Desember 2017/Based on Minister of Home Affairs Regulation Number 137/2017, December 29, 2017

1.1.2. Tinggi Wilayah dan Jarak ke Ibukota Menurut Kecamatan di Kabupaten Barito Selatan, 2021

Tabel

Table

Attitude and Distance to The Capital by Subdistrict in Barito Selatan Regency, 2021

	Kecamatan Subdistrict	Tinggi Wilayah (mdpl) Altitude (m a.s.l)	Jarak ke Ibukota (km) Distance to the Capital (km)
	(1)	(2)	(3)
1.	Jenamas	27	132
2.	Dusun Hilir	31	99
3.	Karau Kuala	33	57
4.	Dusun Selatan	35	1
5.	Dusun Utara	38	41
6.	Gunung Bintang Awai	55	42
	Barito Selatan	xxx	xxx

Sumber/Source: Badan Perencanaan Pembangunan Daerah Kabupaten Barito Selatan/*Regional Planning and Development Agency of Barito Selatan Regency*

1.2. Keadaan Iklim/Climate Condition

1.2.1. Pengamatan Unsur Iklim Menurut Bulan di Stasiun Meteorologi Sanggu Barito Selatan, 2021

Tabel
Table

Observation of Climate Elements by Month at Meteorology Agency of Sanggu Barito Selatan, 2021

Bulan Month	Suhu Udara Temperature (°C)			Kelembaban Udara Humidity (%)		
	Minimum	Rata-rata Average	Maksimum Maximum	Minimum	Rata-rata Average	Maksimum Maximum
(1)	(2)	(3)	(4)	(5)	(6)	(7)
January/Januari	21,6	27,7	34,0	54,0	83,2	100,0
Februari/February	22,5	28,3	34,6	54,0	81,6	99,0
Maret/March	22,4	28,1	34,6	51,0	81,3	100,0
April/April	21,9	28,7	35,0	50,0	80,1	100,0
Mei/May	22,4	28,7	34,9	56,0	81,5	100,0
Juni/June	20,3	28,6	34,6	54,0	80,7	100,0
Juli/July	22,0	28,0	34,7	46,0	82,3	100,0
Agustus/August	22,0	27,7	35,2	54,0	83,4	100,0
September/September	22,2	27,8	34,2	56,0	83,5	100,0
Oktober/October	22,5	28,4	35,0	52,0	82,7	100,0
November/November	22,2	27,9	34,4	57,0	83,5	100,0
Desember/December	22,0	27,9	34,6	58,0	83,9	99,0

Lanjutan Tabel/Continued Table 1.2.1

Bulan Month	Kecepatan Angin (m/det) Wind Velocity (m/sec)			Tekanan Udara Atmospheric Pressure (mb)		
	Minimum	Rata-rata	Maksimum	Minimum	Rata-rata	Maksimum
		Average	Maximum		Average	Maximum
(1)	(2)	(3)	(3)	(4)	(5)	(6)
January/Januari	Calm	2,3	23,0	1001,2	1005,7	1009,9
Februari/February	Calm	2,1	9,0	1001,5	1006,3	1010,9
Maret/March	Calm	2,3	11,0	1000,4	1006,4	1011,2
April/April	Calm	2,3	8,0	1001,5	1006,8	1011,6
Mei/May	Calm	2,2	9,0	1000,8	1005,9	1013,0
Juni/June	Calm	2,1	10,0	1002,7	1007,3	1011,7
Juli/July	Calm	2,2	8,0	1001,8	1006,7	1010,9
Agustus/August	Calm	2,3	11,0	1002,3	1007,3	1011,5
September/September	Calm	2,2	12,0	1000,5	1006,8	1025,3
Oktober/October	Calm	2,6	10,0	1000,6	1006,4	1012,4
November/November	Calm	2,5	11,0	1000,6	1005,8	1011,0
Desember/December	Calm	2,3	13,0	1001,7	1007,0	1011,3

Lanjutan Tabel/Continued Table 1.2.1

Bulan Month	Jumlah Curah Hujan Number of Precipitation (mm)	Jumlah Hari Hujan (hari) Number of Rainy Days (day)	Penyinaran Matahari Duration of Sunshine (%)
(1)	(2)	(3)	(4)
January/Januari	198,8	25	26,3
Februari/February	286,3	20	32,8
Maret/March	312,7	19	37,4
April/April	224,9	16	46,2
Mei/May	263,3	19	40,7
Juni/June	128,9	15	41,9
Juli/July	80,7	17	30,8
Agustus/August	205,2	21	33,4
September/September	311,3	21	29,3
Oktober/October	176,0	17	40,5
November/November	405,6	22	32,0
Desember/December	280,6	24	31,5

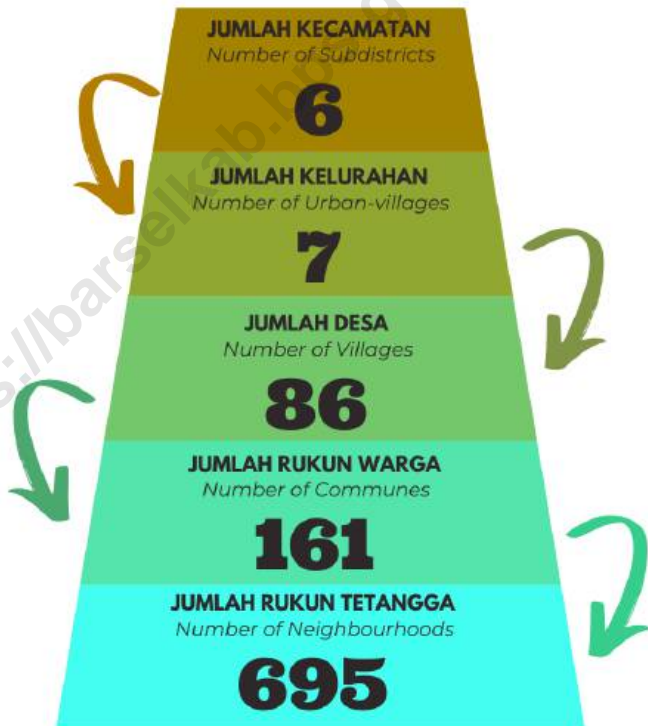
Sumber/Source: Badan Meteorologi, Klimatologi, dan Geofisika/ Meteorology, Climatology, and Geophysics Agency

2

PEMERINTAHAN GOVERNMENT

JUMLAH SATUAN LINGKUNGAN SETEMPAT DI KABUPATEN BARITO SELATAN, 2021

Number of Local Environmental Units in Barito Selatan Regency, 2021



@BPS_BARSEL



BPS KABUPATEN BARITO SELATAN



082252151508

PENJELASAN TEKNIS

1. **Desa/kelurahan** adalah satuan organisasi pemerintahan terendah di Indonesia. Desa dipimpin oleh seorang kepala desa yang berada di bawah camat. Kepala desa dipilih secara demokratis oleh masyarakat sedangkan kepala kelurahan ditunjuk dari pegawai negeri.
2. **Anggota Dewan Perwakilan Rakyat Daerah (DPRD)** dipilih melalui pemilihan umum (pemilu) dan dilantik dalam masa jabatan lima tahun.
3. **Pegawai negeri sipil (PNS)** adalah setiap warga negara Republik Indonesia yang telah memenuhi syarat yang ditentukan, diangkat oleh pejabat yang berwenang, dan disertai tugas dalam jabatan negeri, atau disertai tugas negara lainnya, dan digaji berdasarkan peraturan perundang-undangan yang berlaku. PNS terdiri dari PNS pusat dan PNS daerah.

TECHNICAL NOTES

1. **Village/kelurahan** refers to the territory which is the lowest administration unit of the Government of Indonesia. This includes the community which is headed by a village head who ranks directly below the subdistrict head. The heads of desa are democratically elected by the community whereas heads of kelurahan (lurah) are appointed as public servants.
2. **Members of the Regional House of Representatives (DPRD)** are elected through a general election and appointed for a five-years membership.
3. **The civil servant (PNS)** is every citizen of the Republic of Indonesia who has been determined eligible, be appointed by the authorized official, and assigned the duty in the state office, or charge of any other state duty, is paid based on legislation and regulations. PNS consists of central and regional civil servants.

ULASAN**DESCRIPTION**

Kabupaten Barito Selatan terdiri dari enam kecamatan dan terdapat 86 desa, 7 kelurahan, 161 Rukun Warga, serta 695 Rukun Tetangga. Sebagai bentuk partisipasi masyarakat dalam pembangunan desa, sebanyak 93 desa/kelurahan di Kabupaten Barito Selatan sudah memiliki Badan Perwakilan Desa (BPD).

Barito Selatan Regency consist of six subdistricts and consist of 86 villages, 7 urban villages), 161 Commune and 695 Neighbourhood. There are 93 villages at Barito Selatan Regency which has BPD (Village Representative Board), as a form of society participation on village empowerment.

Jumlah wakil rakyat yang duduk pada lembaga legislatif, yaitu Dewan Perwakilan Rakyat Daerah (DPRD) sebanyak 25 orang, dengan 15 orang laki-laki dan 10 orang perempuan.

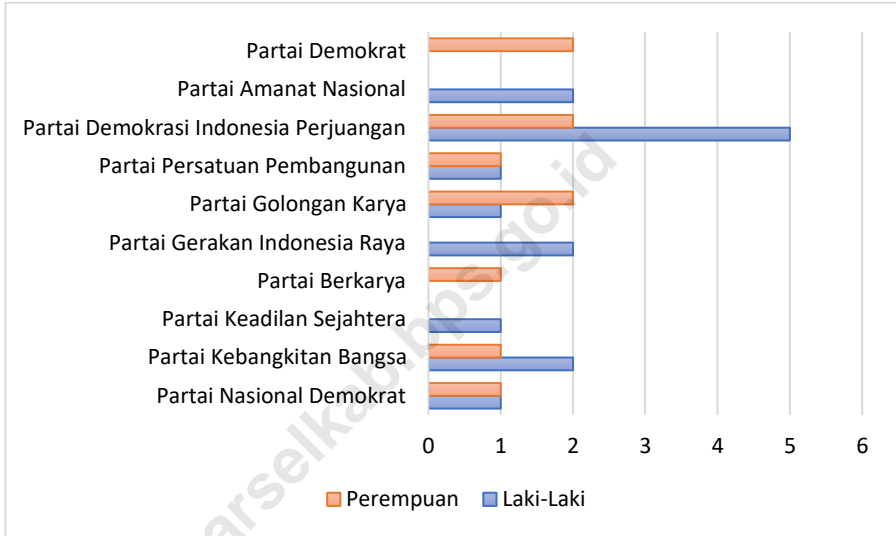
Barito Selatan House of Representatives (DPRD) has 25 members, comprising 15 men and 10 women.

2. Jumlah Anggota Dewan Perwakilan Rakyat Daerah Menurut Partai Politik dan Jenis Kelamin di Kabupaten Barito Selatan, 2021

Gambar

Picture

Number of Members of The Regional House of Representatives by Political Parties and Sex in Barito Selatan Regency, 2021



Sumber/Source:

Dewan Perwakilan Rakyat Daerah Kabupaten Barito Selatan/ *Regional House of Representative of Barito Selatan Regency*

GOVERNMENT

2.1. Wilayah Administratif/Administrative Area

2.1.1. Jumlah Desa¹ Menurut Kecamatan di Kabupaten Barito Selatan, 2016 - 2021

Tabel

Table

Number of Villages¹ by Subdistrict in Barito Selatan Regency, 2016 - 2021

Kecamatan Subdistrict	2017	2018	2019	2020	2021
(1)	(2)	(3)	(4)	(5)	(6)
1 Jenamas	7	5	5	5	5
2 Dusun Hilir	10	10	10	10	10
3 Karau Kuala	11	11	11	11	11
4 Dusun Selatan	27	27	27	27	27
5 Dusun Utara	19	19	19	19	19
6 Gunung Bintang Awai	21	21	21	21	21
Barito Selatan	95	93	93	93	93

Catatan/Note:

¹Termasuk kelurahan dan Unit Permukiman Transmigrasi (UPT)/Include Transmigration Settlement Unit

Sumber/Source:

Peraturan Kepala Badan Pusat Statistik Nomor 3 Tahun 2019 Tanggal 6 Mei 2019 tentang Perubahan Atas Peraturan Kepala Badan Pusat Statistik Nomor 90 Tahun 2018 tentang Kode dan Nama Wilayah Kerja Statistik Tahun 2018/Chief Statistician Regulation Number 3/2019, May 6 2019, as a revision of Chief Statistician Regulation Number 90 of 2018 on Code and Name of Regional Level of Data Collection.

2.1.2. Jumlah Kelurahan Menurut Kecamatan di Kabupaten Barito Selatan, 2016 - 2021

Tabel

Table

Number of Villages by Subdistrict in Barito Selatan Regency, 2017 - 2021

Kecamatan Subdistrict		2017	2018	2019	2020	2021
(1)		(2)	(3)	(4)	(5)	(6)
1	Jenamas	1	1	1	1	1
2	Dusun Hilir	1	1	1	1	1
3	Karau Kuala	1	1	1	1	1
4	Dusun Selatan	3	3	3	3	3
5	Dusun Utara	1	1	1	1	1
6	Gunung Bintang Awai	-	-	-	-	-
Barito Selatan		7	7	7	7	7

Sumber/Source:

Master File Desa (MFD) Online BPS Kabupaten Barito Selatan Kondisi Desember 2020/MFD Online of BPS-Statistics of Barito Selatan Regency, Data Reported until December 2020

GOVERNMENT

2.1.3. Jumlah Rukun Warga/RW dan Rukun Tetangga/RT Menurut Kecamatan di Kabupaten Barito Selatan, 2021

Tabel
Table

Number of Commune and Neighbourhood by Subdistrict in Barito Selatan Regency, 2021

	Kecamatan Subdistrict	Rukun Warga Commune	Rukun Tetangga Neighbourhood
	(1)	(2)	(3)
1.	Jenamas	18	59
2.	Dusun Hilir	31	81
3.	Karau Kuala	26	81
4.	Dusun Selatan	25	188
5.	Dusun Utara	32	118
6.	Gunung Bintang Awai	29	168
	Barito Selatan	161	695

Sumber/Sourc:

Dinas Sosial Pemberdayaan Masyarakat Dan Desa/Social, *People Empowerment and Village Agency Barito Selatan Regency*

2.2. Dewan Perwakilan Rakyat Daerah/*Regional House of Representative*

2.2.1. Jumlah Anggota Dewan Perwakilan Rakyat Daerah Menurut Partai Politik dan Jenis Kelamin di Kabupaten Barito Selatan, 2021

Tabel

Table

Number of Members of The Regional House of Representatives by Political Parties and Sex in Barito Selatan Regency, 2021

Partai Politik <i>Political Parties</i> (1)	Laki-laki <i>Male</i> (2)	Perempuan <i>Female</i> (3)	Jumlah <i>Total</i> (4)
1. Partai Nasional Demokrat	1	1	2
2. Partai Kebangkitan Bangsa	2	1	3
3. Partai Keadilan Sejahtera	1	-	1
4. Partai Berkarya	-	1	1
5. Partai Gerakan Indonesia Raya	2	-	2
6. Partai Golongan Karya	1	2	3
7. Partai Persatuan Pembangunan	1	1	2
8. Partai Demokrasi Indonesia Perjuangan	5	2	7
9. Partai Amanat Nasional	2	-	2
10. Partai Demokrat	-	2	2
Jumlah/Total	15	10	25

Sumber/*Source:*

Dewan Perwakilan Rakyat Daerah Kabupaten Barito Selatan/*Regional House of Representative of Barito Selatan Regency*

2.2.2. Jumlah Anggota Dewan Perwakilan Rakyat Daerah Menurut Partai Politik dan Pendidikan Yang Ditamatkan di Kabupaten Barito Selatan, 2020

Tabel
Table

Number of Members of The Regional House of Representatives by Political Parties and Education Attainment in Barito Selatan Regency, 2021

Partai Politik <i>Political Parties</i>	Pendidikan <i>Education Attainment</i>					Jumlah <i>Total</i>
	SMA	Diploma	S-1	S-2	S-3	
(1)	(2)	(3)	(4)	(5)	(6)	(7)
1. Partai Nasional Demokrat	1	-	1	-	-	2
2. Partai Kebangkitan Bangsa	1	-	2	-	-	3
3. Partai Keadilan Sejahtera	-	-	1	-	-	1
4. Partai Berkarya	1	-	-	-	-	1
5. Partai Gerakan Indonesia Raya	1	-	-	1	-	2
6. Partai Golongan Karya	1	-	2	-	-	3
7. Partai Persatuan Pembangunan	1	-	1	-	-	2
8. Partai Demokrasi Indonesia Perjuangan	4	-	2	1	-	7
9. Partai Amanat Nasional	1	-	-	1	-	2
10. Partai Demokrat	1	-	1	-	-	2
Jumlah/Total	12	-	10	3	-	25

Sumber/Source: Dewan Perwakilan Rakyat Daerah Kabupaten Barito Selatan/ *Regional House of Representative of Barito Selatan Regency*

2.3. Sumber Daya Manusia/*Human Resources*

2.3.1. Jumlah Pegawai Negeri Sipil Menurut Jabatan dan Jenis Kelamin di Kabupaten Barito Selatan, 2020 dan 2021

Tabel
Table

Number of Civil Servants by Occupation and Sex in Barito Selatan Regency, 2020 and 2021

Kabupaten/Kota <i>Regency/ Municipality</i>	2020		Jumlah <i>Total</i>
	Laki-laki <i>Male</i>	Perempuan <i>Female</i>	
(1)	(2)	(3)	(4)
Fungsional Tertentu/ <i>Specific Functional</i>	648	1 288	1 936
Fungsional Umum/ <i>Staf General Functional</i>	652	431	1 083
Struktural/ <i>Structural</i>			
Eselon V/5th Echelon	-	-	-
Eselon IV/4th Echelon	294	154	448
Eselon III/3rd Echelon	101	32	133
Eselon II/2nd Echelon	27	3	30
Eselon I/1st Echelon	-	-	-
Jumlah/Total	1 722	1 908	3 630

GOVERNMENT

Lanjutan Tabel/Continued Table 2.3.1

Kabupaten/Kota <i>Regency/ Municipality</i>	2021		Jumlah <i>Total</i>
	Laki-laki <i>Male</i>	Perempuan <i>Female</i>	
(1)	(2)	(3)	(4)
Fungsional Tertentu/ Specific Functional	614	1 242	1 856
Fungsional Umum/ Staf General Functional	601	406	1 007
Struktural/ Structural	-	-	-
Eselon V/5th Echelon	-	-	-
Eselon IV/4th Echelon	289	145	434
Eselon III/3rd Echelon	96	34	130
Eselon II/2nd Echelon	20	4	24
Eselon I/1st Echelon	-	-	-
Jumlah/Total	1 620	1 831	3 451

Sumber/Source: Badan Kepegawaian dan Pengembangan Sumber Daya Manusia Kabupaten Barito Selatan/ *Civil Servant, Education, and Training Agency of Barito Selatan Regency*

2.3.2. Jumlah Pegawai Negeri Sipil Menurut Tingkat Pendidikan dan Jenis Kelamin di Kabupaten Barito Selatan, 2020 dan 2021

Tabel
Table

Number of Civil Servants by Educational Level and Sex in Barito Selatan Regency, 2020 and 2021

Tingkat Pendidikan Educational Level	Laki-laki Male	2020		Jumlah Total
		Perempuan Female		
(1)	(2)	(3)	(4)	
Sampai dengan SD/ Up to Primary School	14	3		17
SLTP/Sederajat / General/Vocational Junior High School	26	2		28
SMA/Sederajat /General/Vocational Senior High School	411	190		601
Diploma I,II/ Akta I,II / Diploma I, II/Akta I, II	91	108		199
Diploma III/Akta III/Sarjana Muda/ Diploma III/Akta III/Bachelor	154	342		496
Tingkat Sarjana /Doktor/Ph.D / University Graduates	990	1 245		3 630
Jumlah/Total	1 722	1 908		3 630

Sumber/Source:

Badan Kepegawaian dan Pengembangan Sumber Daya Manusia Kabupaten Barito Selatan/ *Civil Servant, Education, and Training Agency of Barito Selatan Regency*

GOVERNMENT

Lanjutan Tabel/Continued Table 2.3.2

Tingkat Pendidikan <i>Educational Level</i>	Laki-laki <i>Male</i>	2021	
		Perempuan <i>Female</i>	Jumlah <i>Total</i>
(1)	(2)	(3)	(4)
Sampai dengan SD/ <i>Up to Primary School</i>	13	3	16
SLTP/Sederajat / <i>General/Vocational Junior High School</i>	26	2	28
SMA/Sederajat <i>/General/Vocational Senior High School</i>	369	173	542
Diploma I,II/ Akta I,II / <i>Diploma I, II/Akta I, II</i>	79	73	152
Diploma III/Akta III/Sarjana <i>Muda/ Diploma III/Akta III/Bachelor</i>	141	321	462
Tingkat Sarjana <i>/Doktor/Ph.D / University Graduates</i>	992	1 259	2 251
Jumlah/Total	1 620	1 831	3 451

Sumber/Source: Badan Kepegawaian dan Pengembangan Sumber Daya Manusia Kabupaten Barito Selatan/ *Civil Servant, Education, and Training Agency of Barito Selatan Regency*

2.3.3. Jumlah Pegawai Negeri Sipil Menurut Tingkat Kepegangatan dan Jenis Kelamin di Kabupaten Barito Selatan, 2020 dan 2021

Tabel
Table

Number of Civil Servants by Educational Level and Sex in Barito Selatan Regency, 2020 and 2021

Pangkat/ Golongan/ Ruang Hierarchy (1)	Laki-Haki Male (2)	2020 Perempuan Female (3)	Jumlah Total (4)
1. I/A (Juru Muda)	-	-	-
2. I/B (Juru Muda Tingkat I)	2	-	2
3. I/C (Juru)	9	-	9
4. I/D (Juru Tingkat I)	10	3	13
Golongan I/ Range I	21	3	24
5. II/A (Pengatur Muda)	22	6	28
6. II/B (Pengatur Muda Tingkat I)	47	42	71
7. II/C (Pengatur)	142	60	202
8. II/D (Pengatur Tingkat I)	148	80	228
Golongan II/ Range II	359	170	529
9. III/A (Penata Muda)	148	252	400
10. III/B (Penata Muda Tingkat I)	255	396	651
11. III/C (Penata)	258	328	586
12. III/D (Penata Tingkat I)	288	272	560
Golongan III/ Range III	949	1 248	2 197
13. IV/A (Pembina)	222	255	477
14. IV/B (Pembina Tingkat I)	148	231	379
15. IV/C (Pembina Utama Muda)	22	1	23
16. IV/D (Pembina Utama Madya)	1	-	1
17. IV/E (Pembina Utama)	-	-	-
Golongan IV/ Range IV	393	487	880
Jumlah/Total	1 722	1 908	3 630

GOVERNMENT

Lanjutan Tabel/Continued Table 2.3.3

Pangkat/ Golongan/ Ruang Hierarchy (1)	Laki-laki Male (2)	2021 Perempuan Female (3)	Jumlah Total (4)
18. I/A (Juru Muda)	-	-	-
19. I/B (Juru Muda Tingkat I)	2	-	2
20. I/C (Juru)	9	-	9
21. I/D (Juru Tingkat I)	9	2	11
Golongan I/ Range I	20	2	22
22. II/A (Pengatur Muda)	15	4	19
23. II/B (Pengatur Muda Tingkat I)	44	21	65
24. II/C (Pengatur)	109	48	157
25. II/D (Pengatur Tingkat I)	160	71	231
Golongan II/ Range II	328	144	472
26. III/A (Penata Muda)	138	212	350
27. III/B (Penata Muda Tingkat I)	221	345	566
28. III/C (Penata)	242	351	593
29. III/D (Penata Tingkat I)	294	303	597
Golongan III/ Range III	895	1 211	2 106
30. IV/A (Pembina)	208	226	434
31. IV/B (Pembina Tingkat I)	149	247	396
32. IV/C (Pembina Utama Muda)	19	1	20
33. IV/D (Pembina Utama Madya)	1	-	1
34. IV/E (Pembina Utama)	-	-	-
Golongan IV/ Range IV	377	474	851
Jumlah/Total	1 620	1 831	3 451

Sumber/Source: Badan Kepegawaian dan Pengembangan Sumber Daya Manusia Kabupaten Barito Selatan/ Civil Servant, Education, and Training Agency of Barito Selatan Regency

2.3.4. Jumlah Pegawai Negeri Sipil Daerah Menurut Instansi dan Jenis Kelamin di Kabupaten Barito Selatan, 2021

Tabel
Table

Number of Regional Civil Servants by Institution and Sex in Barito Selatan Regency, 2021

Dinas/Instansi Pemerintahan <i>Institution/Office</i>	Jenis Kemamin Sex		Jumlah <i>Total</i>
	Laki-laki <i>Male</i>	Perempuan <i>Female</i>	
(1)	(2)	(3)	(4)
Sekretariat Daerah	91	28	119
Sekretariat DPRD	17	7	24
Inspektorat	30	12	42
Satuan Polisi Pamong Praja dan Pemadam Kebakaran	76	4	80
Dinas Pendidikan	52	40	92
Dinas Kesehatan	23	30	53
Dinas Pekerjaan Umum dan Penataan Ruang	63	21	84
Dinas Perumahan, Kawasan Pemukiman, dan Pertahanan	35	7	42
Dinas Sosial, Pemberdayaan Masyarakat dan Desa	23	20	43
Dinas Tenaga Kerja dan Transmigrasi	19	6	25
Dinas Pengendalian Penduduk, Keluarga Berencana, PP, dan PA	7	24	31
Dinas Lingkungan Hidup	31	11	42
Dinas Kependudukan dan Pencatatan Sipil	15	12	27
Dinas Perhubungan	32	12	33
Dinas Komunikasi dan Informatika	22	7	29
Dinas Penanaman Modal dan Pelayanan Terpadu Satu Pintu	17	11	28
Dinas Perpustakaan dan Kearsipan	17	9	26
Dinas Ketahanan Pangan, Pertanian dan Perikanan	84	62	146
Dinas Perdagangan, Koperasi, Usaha Kecil dan Menengah	20	18	38

Lanjutan Tabel/Continued Table 2.3.4

Dinas/Instansi Pemerintahan <i>Institution/Office</i>	Jenis Kemamin Sex		Jumlah <i>Total</i>
	Laki-laki <i>Male</i>	Perempuan <i>Female</i>	
(1)	(2)	(3)	(4)
Dinas Pemuda, Olah Raga, Pariwisata dan Kebudayaan	21	12	33
Badan Kepegawaian dan Pengembangan Sumber Daya Manusia	19	9	28
Badan Pengelola Keuangan dan Aset Daerah	38	27	65
Badan Perencanaan Pembangunan Daerah Kab. Barito Selatan	25	18	43
Badan Kesatuan Bangsa dan Politik	17	9	26
Badan Penanggulangan Bencana Daerah	17	3	20
Kecamatan Dusun Selatan dan Kelurahan	37	16	53
Kecamatan Jenamas dan Kelurahan	13	1	14
Kecamatan Dusun Hilir dan Kelurahan	15	4	19
Kecamatan Dusun Utara dan Kelurahan	18	5	23
Kecamatan Karau Kuala dan Kelurahan	19	1	20
Kecamatan Gunung Bintang Awai dan Kelurahan	23	6	29
Guru dan Staf TK, SD, SMP, se-Dusun Hilir	79	72	151
Guru dan Staf TK, SD, SMP, se-Dusun Selatan	184	496	680
Guru dan Staf TK, SD, SMP, se-Dusun Utara	87	107	194
Guru dan Staf TK, SD, SMP, se-Gunung Bintang Awai	91	146	237
Guru dan Staf TK, SD, SMP, se-Karau Kuala	65	97	162
Guru dan Staf TK, SD, SMP, se-Jenamas	30	46	76
Jumlah/Total	1620	1831	3451

Sumber/Source:

Badan Kepegawaian dan Pengembangan Sumber Daya Manusia Kabupaten Barito Selatan/
Civil Servant, Education, and Training Agency of Barito Selatan Regency

2.3.5. Jumlah Pegawai Negeri Sipil Daerah Menurut Instansi dan Golongan Kepangkatan di Kabupaten Barito Selatan, 2021

Tabel
Table

Number of Civil Servants by Institution and Hierarchy in Barito Selatan Ragency, 2021

Dinas/Instansi Pemerintahan <i>Institution/Office</i>	Golongan Kepangkatan <i>Hierarchy</i>				Jumlah <i>Total</i>
	I	II	III	IV	
(1)	(2)	(3)	(4)	(5)	(6)
Sekretariat Daerah	1	32	65	21	119
Sekretariat DPRD	-	8	11	5	24
Inspektorat	-	5	20	17	42
Satuan Polisi Pamong Praja dan Pemadam Kebakaran	2	51	22	5	80
Dinas Pendidikan	-	7	38	47	92
Dinas Kesehatan	-	3	41	9	53
Dinas Pekerjaan Umum dan Penataan Ruang	1	19	56	8	84
Dinas Perumahan, Kawasan Pemukiman, dan Pertahanan	3	15	19	5	42
Dinas Sosial, Pemberdayaan Masyarakat dan Desa	-	6	32	5	43
Dinas Tenaga Kerja dan Transmigrasi	-	-	19	6	25
Dinas Pengendalian Penduduk, Keluarga Berencana, PP, dan PA	-	1	25	5	31
Dinas Lingkungan Hidup	1	12	23	6	42
Dinas Kependudukan dan Pencatatan Sipil	-	4	19	4	27
Dinas Perhubungan	2	12	24	6	44
Dinas Komunikasi dan Informatika	-	5	20	4	29
Dinas Penanaman Modal dan Pelayanan Terpadu Satu Pintu	-	2	22	4	28
Dinas Perpustakaan dan Kearsipan	-	1	21	4	26
Dinas Ketahanan Pangan, Pertanian dan Perikanan	2	26	10 6	12	146
Dinas Perdagangan, Koperasi, Usaha Kecil dan Menengah	1	4	28	5	38

GOVERNMENT

Lanjutan Tabel/ Continued Table 2.3.5

Dinas/Instansi Pemerintahan <i>Institution/Office</i>	Golongan Kepangkatan <i>Hierarchy</i>				Jumlah <i>Total</i>
	I	II	III	IV	
(1)	(2)	(3)	(4)	(5)	(6)
Dinas Pemuda, Olah Raga, Pariwisata dan Kebudayaan	-	8	20	5	33
Badan Kepegawaian dan Pengembangan Sumber Daya Manusia	-	3	20	5	28
Badan Pengelola Keuangan dan Aset Daerah	1	14	43	7	65
Badan Perencanaan Pembangunan Daerah Kab. Barito Selatan	-	10	29	4	43
Badan Kesatuan Bangsa dan Politik	1	4	16	5	26
Badan Penanggulangan Bencana Daerah	-	7	11	2	20
Kecamatan Dusun Selatan dan Kelurahan	-	20	32	1	53
Kecamatan Jenamas dan Kelurahan	-	3	9	2	14
Kecamatan Dusun Hilir dan Kelurahan	2	3	12	2	19
Kecamatan Dusun Utara dan Kelurahan	-	10	12	1	23
Kecamatan Karau Kuala dan Kelurahan	-	8	11	1	20
Kecamatan Gunung Bintang Awai dan Kelurahan	2	12	12	3	29
Guru dan Staf TK, SD, SMP se-Dusun Hilir	-	11	93	47	151
Guru dan Staf TK, SD, SMP, se-Dusun Selatan	1	27	33 6	31	680
Guru dan Staf TK, SD, SMP, se-Dusun Utara	2	13	12 5	54	194
Guru dan Staf TK, SD, SMP, se-Gunung Bintang Awai	-	14	12 7	96	237
Guru dan Staf TK, SD, SMP, se-Karau Kuala	-	4	79	79	162
Guru dan Staf TK, SD, SMP, se-Jenamas	-	-	55	21	76
Jumlah/Total	22	472	2 106	851	3 451

Sumber/Source : Badan Kepegawaian dan Pengembangan Sumber Daya Manusia Kabupaten Barito Selatan/
Civil Servant, Education, and Training Agency of Barito Selatan Regency

2.4. Keuangan Pemerintah/Government Finance

2.4.1. Realisasi Pendapatan Pemerintah Kabupaten Barito Selatan Menurut Jenis Pendapatan (juta rupiah), 2018-2021

Tabel
Table

Actual Government Revenues of Barito Selatan Regency by Source of Revenues (million rupiahs), 2018-2021

Jenis Pendapatan Source of Revenues		2018	2019
(1)		(2)	(3)
1.	Pendapatan Asli Daerah (PAD)/Regional Revenue
1.1	Pajak Daerah/Regional Tax
1.2	Retribusi Daerah/Regional Retribution
1.3	Hasil Perusahaan Milik Daerah dan Pengelolaan Kekayaan Daerah yang Dipisahkan Income of Regional Gov. Corporate and Management of Separated Reg. Gov. Wealth
1.4	Lain-lain PAD yang Sah Other Original Local Gov. Revenue
2.	Dana Perimbangan/Balance Funds
2.1	Bagi Hasil Pajak/Tax Sharing Revenue
2.2	Bagi Hasil Bukan Pajak/Sumber Daya Alam/Non-Tax Sharing Revenue/Natural Resources
2.3	Dana Alokasi Umum/General Allocation Fund
2.4	Dana Alokasi Khusus/Special Allocation Fund
3.	Lain-lain Pendapatan yang Sah/Other Revenue
3.1	Pendapatan Hibah/Grant
3.2	Dana Darurat/Emergency Fund
3.3	Dana Bagi Hasil Pajak dari Provinsi dan Pemerintah Daerah Lainnya/Tax Sharing Revenue from Provincial and Other Regional Governments
3.4	Dana Penyesuaian dan Otonomi Daerah/Regional Adjustment and Autonomy Fund
3.5	Bantuan Keuangan dari Provinsi atau Pemerintah Daerah Lainnya/Financial Assistance from Provincial or Other Regional Governments
3.6	Lainnya/Others
Jumlah/Total		993 055	1 006 510

Lanjutan Tabel/ Continued Table 2.4.1

Jenis Pendapatan Source of Revenues		2020	2021
(1)		(2)	(3)
1.	Pendapatan Asli Daerah (PAD)/Regional Revenue
1.1	Pajak Daerah/Regional Tax
1.2	Retribusi Daerah/Regional Retribution
1.3	Hasil Perusahaan Milik Daerah dan Pengelolaan Kekayaan Daerah yang Dipisahkan <i>Income of Regional Gov. Corporate and Management of Separated Reg. Gov. Wealth</i>
1.4	Lain-lain PAD yang Sah <i>Other Original Local Gov. Revenue</i>
2.	Dana Perimbangan/Balance Funds
2.1	Bagi Hasil Pajak/Tax Sharing Revenue
2.2	Bagi Hasil Bukan Pajak/Sumber Daya Alam/Non-Tax Sharing Revenue/Natural Resources
2.3	Dana Alokasi Umum/General Allocation Fund
2.4	Dana Alokasi Khusus/Special Allocation Fund
3.	Lain-lain Pendapatan yang Sah/Other Revenue
3.1	Pendapatan Hibah/Grant
3.2	Dana Darurat/Emergency Fund
3.3	Dana Bagi Hasil Pajak dari Provinsi dan Pemerintah Daerah Lainnya/Tax Sharing Revenue from Provincial and Other Regional Governments
3.4	Dana Penyesuaian dan Otonomi Daerah/Regional Adjustment and Autonomy Fund
3.5	Bantuan Keuangan dari Provinsi atau Pemerintah Daerah Lainnya/Financial Assistance from Provincial or Other Regional Governments
3.6	Lainnya/Others
Jumlah/Total		987 379	...

Catatan/Note : Data tahun 2020 adalah kondisi belum diaudit/Data in 2020 is unaudited condition

Sumber/Source: Badan Pengelola Keuangan dan Aset Daerah Kabupaten Barito Selatan/ Local Government Finance and Asset Office of Barito Selatan Regency

2.4.2. Realisasi Pengeluaran Pemerintah Kabupaten Barito Selatan Menurut Jenis Belanja (juta rupiah), 2018-2021

Tabel
Table

Actual Government Expenditures of Barito Selatan Regency by Source of Expenditures (million rupiahs), 2018-2021

Jenis Belanja <i>Kind of Expenditure</i>		2018	2019
(1)		(2)	(3)
1.	Belanja Tidak Langsung/<i>Indirect Expenditure</i>
1.1	Belanja Pegawai/ <i>Personnel Expenditures</i>
1.2	Belanja Bunga/ <i>Interest Expenditures</i>
1.3	Belanja Subsidi/ <i>Subsidies Expenditures</i>
1.4	Belanja Hibah/ <i>Grant Expenditures</i>
1.5	Belanja Bantuan Sosial/ <i>Socail Aid Expenditures</i>
1.6	Belanja Bagi Hasil/ <i>Sharing Fund Expenditure</i>
1.7	Belanja Bantuan Keuangan/ <i>Financial Aids Expenditures</i>
1.8	Belanja Tidak Terduga/ <i>Unpredicted Expenditures</i>
2.	Belanja Langsung/<i>Direct Expenditures</i>
2.1	Belanja Pegawai/ <i>Personnel Expenditures</i>
2.2	Belanja Barang dan Jasa/ <i>Goods and Services Expenditures</i>
2.3	Belanja Modal/ <i>Capital Expenditure</i>
Jumlah/<i>Total</i>		855364	925380

GOVERNMENT

Lanjutan Tabel/ Continued Table 2.4.2

Jenis Belanja Kind of Expenditure		2020	2021
(1)		(2)	(3)
1.	Belanja Tidak Langsung/Indirect Expenditure
1.1	Belanja Pegawai/Personnel Expenditures
1.2	Belanja Bunga/Interest Expenditures
1.3	Belanja Subsidi/Subsidies Expenditures
1.4	Belanja Hibah/Grant Expenditures
1.5	Belanja Bantuan Sosial/Social Aid Expenditures
1.6	Belanja Bagi Hasil/Sharing Fund Expenditure
1.7	Belanja Bantuan Keuangan/Financial Aids Expenditures
1.8	Belanja Tidak Terduga/Unpredicted Expenditures
2.	Belanja Langsung/Direct Expenditures
2.1	Belanja Pegawai/Personnel Expenditures
2.2	Belanja Barang dan Jasa/Goods and Services Expenditures
2.3	Belanja Modal/Capital Expenditure
Jumlah/Total		817413	...

Catatan/Note :Data tahun 2021 adalah kondisi belum diaudit/Data in 2021 Is unaudited condition
Sumber/Source: Badan Pengelola Keuangan dan Aset Daerah Kabupaten Barito Selatan/Local Government Finance and Asset Office of Barito Selatan Regency

2.5. Pertanahan/Land Ownership

2.5.1. Jumlah Sertifikat Tanah yang Dikeluarkan Menurut Jenis Hak Atas Tanah di Kabupaten Barito Selatan, 2017-2021

Tabel
Table

Numbers of Land Ownership Certificate by Rights of Land in Barito Selatan Regency, 2017-2021

Hak Atas Tanah Land Ownership Rights		2017	2018	2019	2020	2021
(1)	(2)	(3)	(4)	(5)	(6)	(6)
1	Hak Milik	1 699	2 586	2 229	8 266	7 689
2	Hak Guna Bangunan	3	29	117	3	53
3	Hak Pakai	4	25	3	80	278
4	Hak Guna Usaha	-	8	18	-	-
5	Hak Pengelolaan	-	-	-	-	-
6	Tanah Wakaf	1	8	9	10	1
Barito Selatan		1707	2 656	2 376	8359	8021

Sumber/Source:

Badan Pertanahan Nasional Kabupaten Barito Selatan/National Land Agency of Barito Selatan Regency

3

PENDUDUK & KETENAGAKERJAAN **POPULATION & EMPLOYEMENT**



131.606

JUMLAH PENDUDUK DI KABUPATEN BARITO SELATAN, 2021
Number of Population in Barito Selatan Regency, 2021



4,16 %

TINGKAT PENGANGGURAN
DI KABUPATEN BARITO SELATAN, 2021
Unemployment Rate of
Barito Selatan Regency, 2021



@BPS_BARSEL



BPS KABUPATEN BARITO SELATAN



082252151508

PENJELASAN TEKNIS

1. **Sumber utama data kependudukan** adalah sensus penduduk yang dilaksanakan setiap sepuluh tahun sekali. Sensus Penduduk telah dilaksanakan sebanyak enam kali sejak Indonesia merdeka yaitu tahun 1961, 1971, 1980, 1990, 2000, dan 2010. Dalam publikasi ini, data hasil SP2010 yang disajikan merupakan angka tetap atau dari hasil pengolahan.
2. **Kepadatan penduduk** adalah jumlah penduduk per kilometer persegi.
3. **Rasio jenis kelamin** adalah perbandingan antara jumlah penduduk laki-laki dengan jumlah penduduk perempuan pada suatu daerah dan waktu tertentu. Biasanya dinyatakan dengan jumlah penduduk laki-laki untuk 100 penduduk perempuan.
4. **Rumah tangga** adalah seseorang atau sekelompok orang yang mendiami sebagian atau seluruh bangunan fisik/sensus, dan biasanya tinggal bersama serta pengelolaan makanan dari satu dapur. Konsep makan dari satu dapur adalah jika pengurusan kebutuhan sehari-harinya dikelola bersama-sama menjadi satu.

TECHNICAL NOTES

1. **The main source of demographic data** is the population census, which is conducted every ten years. Population Census has been conducted six times since Indonesia's independence: 1961, 1971, 1980, 1990, 2000 and 2010. In this publication, the data SP2010 presented is a final figure or from the results of processing.
2. **Population density** is the number of inhabitants per square kilometer.
3. **Sex ratio** is the ratio of males population in a given area and time usually expressed as the number of males for every 100 females.
4. **Household** is an individual or group of people living in a physical/census building unit or part of it and usually commit on a common provision for food and other essential of living. Common provision for food means one organizing daily needs for all of household members.

SOCIAL AND WELFARE

- Rata-rata anggota rumah tangga** adalah angka yang menunjukkan rata-rata jumlah anggota rumah tangga per rumah tangga.
- Sumber utama data ketenagakerjaan** adalah Survei Angkatan Kerja Nasional (Sakernas). Survei ini khusus dirancang untuk mengumpulkan informasi/data ketenagakerjaan.
- Penduduk usia kerja** adalah penduduk yang berumur 15 tahun ke atas.
- Angkatan kerja** adalah penduduk usia kerja (15 tahun ke atas) yang bekerja atau punya pekerjaan namun sementara tidak bekerja dan pengangguran.
- Bekerja** adalah melakukan pekerjaan dengan maksud memperoleh atau membantu memperoleh pendapatan atau keuntungan dan lamanya bekerja paling sedikit 1 jam secara terus menerus dalam seminggu yang lalu (termasuk pekerja keluarga tanpa upah yang membantu dalam suatu usaha/kegiatan ekonomi).
- Average household size** is the average number of household members per household.
- The main source of labour force** is National Labour Force Survey (Sakernas). This survey is specifically designed to collect information on labour force statistics.
- Working age population** is persons of 15 years and over.
- Labor force or economically active** are persons of 15 years and over, who in the previous week were working, temporarily absent from work but having jobs and unemployment.
- The concept of working** means activity intended to earn income by doing work or helping to do work at least one hour continuously during the reference week (including unpaid family worker/s for any economic activity).

ULASAN**DESCRIPTION**

Berdasarkan hasil Sensus Penduduk 2021 jumlah penduduk Kabupaten Barito Selatan ialah 131.606 jiwa yang terdiri dari 67.309 jiwa penduduk laki-laki dan 64.297 jiwa penduduk perempuan. Sementara itu angka rasio jenis kelamin tahun 2021 penduduk laki-laki terhadap penduduk perempuan sebesar 105, yang berarti ada 105 penduduk laki-laki untuk setiap 100 penduduk perempuan.

Kepadatan penduduk di Kabupaten Barito Selatan tahun 2021 adalah 15 jiwa/km². Kepadatan Penduduk di 6 kecamatan cukup beragam dengan kepadatan penduduk tertinggi terletak di kecamatan Dusun Selatan dengan kepadatan sebesar 31 jiwa/km² dan terendah di Kecamatan Dusun Hilir sebesar 8 jiwa/Km².

Jumlah Pencari Kerja Terdaftar di Kabupaten Barito Selatan Pada Disnakertrans Kabupaten Barito Selatan pada Tahun 2021 sebesar 1.620 pekerja. Perbandingan pencari kerja laki-laki lebih banyak dibandingkan perempuan, terdapat 1.314 laki-laki dan 306 perempuan pencari kerja terdaftar pada Dinas Tenaga Kerja dan Transmigrasi.

Based on the result of the 2020 Population Census (September), Barito Selatan population were 131.606 consist of 67.309 males and 64.297 females. Meanwhile, the sex ratio in 2020 for male to female population is 105, which means that there are 105 male population for every 100 female population.

Population density of Barito Selatan Regency in 2021 were 15 people/km². Population density in 6 subdistricts are quite diverse with the highest population density of subdistrict is located in the Dusun Selatan subdistrict with the number of density are 31 people/km² and the lowest in Dusun Hilir subdistrict with 8 people/km².

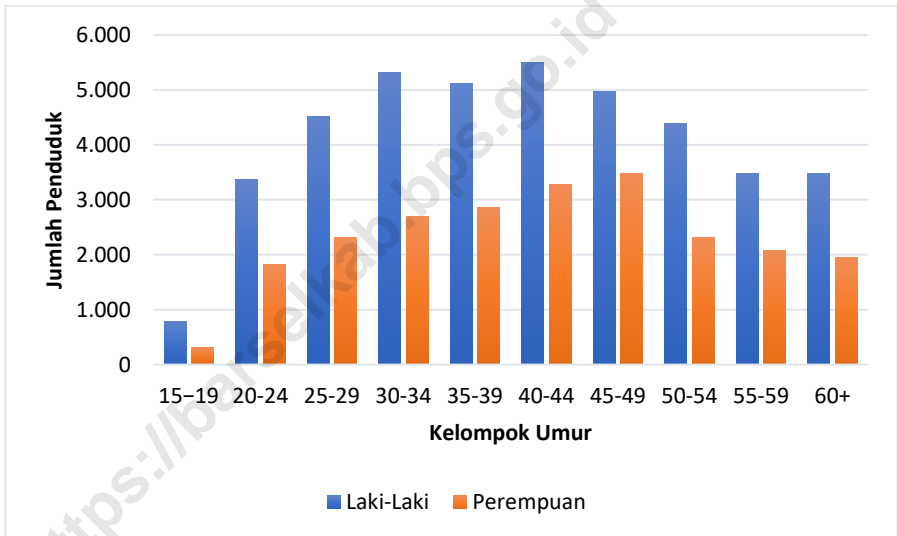
Number of Job Seekers Registered in Barito Selatan In Employment and Transmigration Office of Barito Selatan Regency in 2021 were 1.620 employee. Comparison of the number of job seeker female fewer than male, there are 1.314 male and 306 female job seekers registered with Employment and Transmigration Office of Barito Selatan Regency.

3. Jumlah Penduduk Berumur 15 Tahun Ke Atas yang Bekerja Selama Seminggu yang Lalu Menurut Kelompok Umur dan Jenis Kelamin di Kabupaten Barito Selatan, 2021

Gambar

Picture

Population Aged 15 Years and Over Who Worked During the Previous Week by Aged Group and Sex in Barito Selatan Regency, 2021



Sumber/Source: Survei Angkatan Kerja Nasional, Agustus/National Labor Force Survey, August

3.1. Penduduk/Population

3.1.1. Penduduk, Laju Pertumbuhan Penduduk, Distribusi Persentase Penduduk, Kepadatan Penduduk, Rasio Jenis Kelamin Penduduk Menurut Kecamatan di Kabupaten Barito Selatan, 2021

Tabel
Table

Population, Population Growth Rate, Percentage Distribution of Population, Population Density, and Population Sex Ratio by Subdistrict in Barito Selatan Regency, 2021

Kecamatan Subdistrict	Penduduk (ribu) Population (thousand)	Laju Pertumbuhan Penduduk per Tahun 2020-2021
		Annual Population Growth Rate (%) 2020-2021
(1)	(2)	(3)
Jenamas	8 719	0,20
Dusun Hilir	15 753	0,19
Karau Kuala	15 067	0,23
Dusun Selatan	56 575	0,70
Dusun Utara	16 599	0,16
Gunung Bintang Awai	18 893	0,44
Barito Selatan	131 606	0,27

Lanjutan Tabel/Continued Table 3.1.1

Kecamatan <i>Subdistrict</i>	Persentase Penduduk <i>Percentage of Total Population</i>	Kepadatan Penduduk per km ² <i>Population Density per sq.km</i>
(1)	(2)	(3)
Jenamas	6,63	12
Dusun Hilir	11,97	8
Karau Kuala	11,45	14
Dusun Selatan	42,99	31
Dusun Utara	12,61	14
Gunung Bintang Awai	14,36	10
Barito Selatan	100	15

Lanjutan Tabel/Continued Table 3.1.1

Kecamatan Subdistrict	Rasio Jenis Kelamin Penduduk Population Sex Ratio
(1)	(2)
Jenamas	102
Dusun Hilir	108
Karau Kuala	105
Dusun Selatan	103
Dusun Utara	107
Gunung Bintang Awai	107
Barito Selatan	105

Sumber/Source: Hasil SP2020 (September)/The result of the 2020 Population Census (September)

3.1.2. Jumlah Penduduk (ribu) Menurut Kelompok Umur dan Jenis Kelamin di Kabupaten Barito Selatan, 2021

Tabel

Table

Population (thousand) by Age Group and Sex in Barito Selatan Regency, 2021

Kelompok Umur <i>Age Group</i>	Jenis Kelamin/ <i>Sex</i>		Jumlah <i>Total</i>
	Laki-Laki <i>Male</i>	Perempuan <i>Female</i>	
(1)	(2)	(3)	(4)
0–4	5 447	5 203	10 650
5–9	4 976	4 705	9 681
10–14	5 603	5 240	10 843
15–19	6 216	5 746	11 962
20–24	5 949	5 479	11 428
25–29	5 352	5 013	10 365
30–34	5 253	5 168	10 421
35–39	5 227	5 129	10 356
40–44	5 174	4 998	10 172
45–49	4 828	4 514	9 342
50–54	4 029	3 793	7 822
55–59	3 298	3 111	6 409
60–64	2 536	2 375	4 911
65–69	1 609	1 633	3 242
70–74	954	1 083	2 037
75+	858	1 107	1 965
Barito Selatan	67 309	64 297	131 606

Sumber/*Source*: Hasil Perapihan Umur dari Data Administratif dan SP2020 (September)/*The Result of Smoothing Single Year of Age from Administrative Data and the 2020 Population Census (September)*

3.2. Ketenagakerjaan/Employment

3.2.1. Jumlah Penduduk Berumur 15 Tahun Ke Atas Menurut Jenis Kegiatan Selama Seminggu yang Lalu dan Jenis Kelamin di Kabupaten Barito Selatan, 2021

Tabel
Table

Population Aged 15 Years and Over by Type of Activity During The Previous Week and Sex in Barito Selatan Regency, 2021

Kegiatan Utama <i>Main Activity</i>	Jenis Kelamin/ <i>Sex</i>		
	Laki-laki <i>Male</i>	Perempuan <i>Female</i>	Laki-Laki + Perempuan <i>Male + Female</i>
(1)	(2)	(3)	(4)
Angkatan Kerja <i>Economically Active</i>	44 302	22 137	66 439
Bekerja/ <i>Working</i>	42 434	21 242	63 676
Pengangguran Terbuka/ <i>Unemployment</i>	1 868	895	2 763
Bukan Angkatan Kerja <i>Not Economically Active</i>	8 989	29 230	38 219
Sekolah/ <i>Attending School</i>	6 489
Mengurus Rumah Tangga/ <i>Housekeeping</i>	26 294
Lainnya/ <i>Others</i>	5 436
Jumlah/Total	53 291	51 367	104 658
Tingkat Partisipasi Angkatan Kerja/<i>Economically Active Participation Rate</i>	83,13	43,10	63,48
Tingkat Pengangguran <i>Unemployment Rate</i>	4,22	4,04	4,16

Sumber/*Source*: Survei Angkatan Kerja Nasional, Agustus/*National Labor Force Survey, August*

3.2.2. Jumlah Penduduk Berumur 15 Tahun Ke Atas Menurut Pendidikan Tertinggi yang Ditamatkan dan Jenis Kegiatan Selama Seminggu yang Lalu di Kabupaten Barito Selatan, 2021

Tabel
Table

Population Aged 15 Years and Over by Educational Attainment and Type of Activity During The Previous Week in Barito Selatan Regency, 2021

Pendidikan Tertinggi yang Ditamatkan ¹ <i>Educational Attainment¹</i>	Angkatan Kerja/ <i>Economically Active</i>			Persentase Bekerja terhadap Angkatan Kerja <i>Percentage of Working to Economically Active</i>
	Bekerja <i>Working</i>	Pengangguran ² <i>Unemployment²</i>	Jumlah Angkatan Kerja <i>Total of Economically Active</i>	
(1)	(2)	(3)	(4)	(5)
0	4 336	-	4 336	100
1	30 665	881	31 546	97,21
2	17 884	1 659	19 543	91,51
3	10 791	223	11 014	97,98
Jumlah/Total	63 676	2 763	66 439	95,84

Lanjutan Tabel/Continued Table 3.2.2

Pendidikan Tertinggi yang Ditematkan ¹ <i>Educational Attainment¹</i>	Bukan Angkatan Kerja <i>Economically Inactive</i>	Jumlah <i>Total</i>	Persentase Angkatan Kerja terhadap Penduduk Usia Kerja <i>Percentage of Economically Active to Working Age Population</i>
(1)	(2)	(3)	(4)
0	4 180	8 516	...
1	22 522	54 068	...
2	9 744	29 287	...
3	1 773	12 787	...
Jumlah/Total	38 219	104 658	...

0. ≤ Sekolah Dasar (SD)/≤ Primary School

1. Sekolah Menengah Pertama/Junior High School

2. Sekolah Menengah Atas/Senior High School

3. Perguruan Tinggi/Collage

Catatan/Note:

¹

Sumber/Source: Survei Angkatan Kerja Nasional, Agustus/National Labor Force Survey, August

3.2.3. Jumlah Penduduk Berumur 15 Tahun Ke Atas yang Bekerja Selama Seminggu yang Lalu Menurut Kelompok Umur dan Jenis Kelamin di Kabupaten Barito Selatan, 2021

Tabel
Table

Population Aged 15 Years and Over Who Worked During the Previous Week by Aged Group and Sex in Barito Selatan Regency, 2021

Kelompok Umur Age Group	Jenis Kelamin/Sex		Jumlah Total
	Laki-laki Male	Perempuan Female	
(1)	(2)	(3)	(4)
15–19	1 029	334	1 363
20-24	2 950	1 246	4 196
25-29	3 986	2 001	5 987
30-34	5 305	3 000	8 305
35-39	5 398	1 924	7 322
40-44	5 512	3 070	8 582
45-49	5 068	3 571	8 639
50-54	5 214	2 263	7 477
55-59	3 413	2 222	5 635
60+	4 559	1 611	6 170
Jumlah/Total	42 434	21 242	63 676

Sumber/Source: Survei Angkatan Kerja Nasional, Agustus/National Labor Force Survey, August

3.2.4. Jumlah Penduduk Berumur 15 Tahun Ke Atas yang Bekerja Selama Seminggu yang Lalu Menurut Lapangan Pekerjaan Utama dan Jenis Kelamin di Kabupaten Barito Selatan, 2021

Tabel
Table

Population Aged 15 Years and Over Who Worked During the Previous Week by Main Industry and Sex in Barito Selatan Regency, 2021

Lapangan Pekerjaan Utama ¹ <i>Main Industry¹</i>	Jenis Kelamin/Sex		Jumlah <i>Total</i>
	Laki-laki <i>Male</i>	Perempuan <i>Female</i>	
(1)	(2)	(3)	(4)
1	18738	6052	24790
2	10022	2460	12482
3	13674	12730	26404
Jumlah/Total	42434	21242	63676

- Keterangan/Note:
- 1 Pertanian: Pertanian, Kehutanan, Perburuan, dan Perikanan/*Agriculture, Forestry, Hunting, and Fisheries*
 - 2 Industri: Pertambangan dan Penggalian, Industri Pengolahan, Listrik, Gas, dan Air Minum, Konstruksi/*Mining and Quarrying, Manufacturing Industry, Electricity, Gas, and Water, Construction*
 - 3 Jasa: Perdagangan, Rumah Makan dan Jasa Akomodasi, Transportasi, Pergudangan dan Komunikasi, Lembaga Keuangan, Real Estate, Usaha Persewaan dan Jasa Perusahaan, Jasa Kemasyarakatan, Sosial dan Perorangan/*Trade, Restaurants, and Accomodation Service, Transportation, Warehousing, and Communication, Financial, Insurance, Real Estate, and Business Services and Business Service, Community, Social, and Personal Services*

Sumber/ Source: Survei Angkatan Kerja Nasional, Agustus/*National Labor Force Survey, August*

3.2.5. Jumlah Penduduk Berumur 15 Tahun Ke Atas yang Bekerja Selama Seminggu yang Lalu Menurut Jumlah Jam Kerja Seluruhnya dan Jenis Kelamin di Kabupaten Barito Selatan, 2021

Tabel
Table

Population Aged 15 Years and Over Who Worked During the Previous Week by Total Working Hour and Sex in Barito Selatan Regency, 2021

Jam Kerja Seluruhnya (jam) <i>Total Working Hours (hours)</i>	Jenis Kelamin/Sex		Jumlah <i>Total</i>
	Laki-laki <i>Male</i>	Perempuan <i>Female</i>	
(1)	(2)	(3)	(4)
0	1 900	1 023	2 923
1–7	958	1 363	2 321
8–14	2 702	2 826	5 528
15–24	5 755	3 521	9 276
25–34	5 301	2 653	7 954
35+	25 818	9 856	35 674
Jumlah/Total	42 434	21 242	63 676

Sumber/Source: Survei Angkatan Kerja Nasional, Agustus/National Labor Force Survey, August

3.2.6. Jumlah Penduduk Berumur 15 Tahun Ke Atas yang Bekerja Selama Seminggu yang Lalu Menurut Jumlah Jam Kerja Pada Pekerjaan Utama dan Jenis Kelamin di Kabupaten Barito Selatan, 2021

Tabel
Table

Population Aged 15 Years and Over Who Worked During the Previous Week by Number of Working Hour on Main Industry and Sex in Barito Selatan Regency, 2021

Jam Kerja Seluruhnya (jam) <i>Total Working Hours (hours)</i>	Jenis Kelamin/Sex		Jumlah <i>Total</i>
	Laki-laki <i>Male</i>	Perempuan <i>Female</i>	
(1)	(2)	(3)	(4)
0	1 900	1 023	2 923
1-7	1 245	1 434	2 679
8-14	2 585	2 915	5 500
15-24	6 103	3 361	9 464
25-34	5 954	3 111	9 065
35+	24 647	9 398	34 045
Jumlah/Total	42 434	21 242	63 676

Sumber/Source: Survei Angkatan Kerja Nasional, Agustus/National Labor Force Survey, August

3.2.7. Jumlah Penduduk Berumur 15 Tahun Ke Atas yang Bekerja Selama Seminggu yang Lalu Menurut Status Pekerjaan Utama dan Jenis Kelamin di Kabupaten Barito Selatan, 2021

Tabel
Table

Population Aged 15 Years and Over who Worked During the Previous Week by Main Employment Status and Sex in Barito Selatan Regency, 2021

Status Pekerjaan Utama <i>Main Employment Status</i>	Jenis Kelamin/Sex		Jumlah <i>Total</i>
	Laki-laki <i>Male</i>	Perempuan <i>Female</i>	
(1)	(2)	(3)	(4)
Berusaha sendiri <i>Own account worker</i>	10918	6 419	17 337
Berusaha dibantu buruh tidak tetap/buruh tak dibayar <i>Employer assisted by temporary worker/unpaid worker</i>	3 575	1 492	5 067
Berusaha dibantu buruh tetap/buruh dibayar <i>Employer assisted by permanent worker/paid worker</i>	620	213	833
Buruh/Karyawan/Pegawai <i>Regular employee</i>	18 174	8 093	26 267
Pekerja bebas pertanian <i>Agricultural freelance</i>	5 250	202	5 452
Pekerja bebas bukan pertanian <i>Agricultural non-freelance</i>	2 893	302	3 195
Pekerja keluarga/tak dibayar <i>Family worker/unpaid worker</i>	1 004	4 521	5 525
Jumlah/Total	42 434	21 242	63 676

Sumber/ Source: Survei Angkatan Kerja Nasional, Agustus/National Labor Force Survey, August

3.2.8. Jumlah Pencari Kerja Terdaftar Menurut Tingkat Pendidikan Tertinggi yang Ditamatkan dan Jenis Kelamin di Kabupaten Barito Selatan, 2021

Tabel
Table

Number of Registered Job Applicants by Educational Attainment and Sex in Barito Selatan Regency, 2021

Pendidikan Tertinggi yang Ditamatkan <i>Educational Attainment</i>	Jenis Kelamin/Sex		
	Laki-laki <i>Male</i>	Perempuan <i>Female</i>	Jumlah <i>Total</i>
(1)	(2)	(3)	(4)
Tidak/Belum Tamat SD <i>Not Yet Completed Primary School</i>	37	12	49
Sekolah Dasar/ <i>Primary School</i>	28	2	30
Sekolah Menengah Pertama <i>Junior High School</i>	99	7	106
Sekolah Menengah Atas/ sederajat <i>Senior High School</i>	1 051	246	1 297
Diploma I/II/III/Akademi <i>Diploma I/II/III/Academy</i>	28	8	36
Universitas/ <i>University</i>	71	31	102
Jumlah/Total	1 314	306	1 620

Sumber/ *Source*: Dinas Tenaga Kerja dan Transmigrasi Kabupaten Barito Selatan/ *Labour and Transmigration Office of Barito Selatan Regency*

4

SOSIAL & KESEJAHTERAAN RAKYAT SOCIAL & WELFARE



301

**JUMLAH SEKOLAH
DI KABUPATEN
BARITO SELATAN,
2021** | *Number of Schools
in Barito Selatan
Regency, 2021*



3.296

**JUMLAH GURU
DI KABUPATEN
BARITO SELATAN,
2021** | *Number of Teachers
in Barito Selatan
Regency, 2021*



4,62 %

**PERSENTASE PENDUDUK MISKIN
DI KABUPATEN BARITO SELATAN, 2021**

*Percentage of Poor People in
Barito Selatan Regency, 2021*



@BPS_BARSEL



BPS KABUPATEN BARITO SELATAN



082252151508

PENJELASAN TEKNIS

1. **Tidak/belum pernah sekolah** adalah mereka yang tidak pernah atau belum pernah terdaftar dan tidak pernah atau belum pernah aktif mengikuti pendidikan di suatu jenjang pendidikan formal.
2. **Masih bersekolah** adalah mereka yang terdaftar dan aktif mengikuti pendidikan di suatu jenjang pendidikan formal (Paket A, B, atau C) baik pendidikan dasar, menengah maupun pendidikan tinggi, bagi mahasiswa yang sedang cuti di anggap masih sekolah.
3. **Tidak bersekolah lagi** adalah mereka yang pernah terdaftar dan aktif mengikuti pendidikan di suatu jenjang pendidikan formal, tetapi pada saat pencacahan tidak lagi terdaftar dan tidak aktif mengikuti pendidikan.

TECHNICAL NOTES

1. ***Not/never attending school*** is someone who has never attended or never registered in a formal education, such as primary, secondary and tertiary education.
2. ***Attending school*** is someone who is currently attending primary, secondary or tertiary education, including package A, package B or package C. College student who postpones his/her study is considered as attending school.
3. ***Not attending school anymore*** is someone who had enrolled and participated in a formal education in the past including package A, package B or package C, but currently does not attend school.

4. **Tamat sekolah** adalah menyelesaikan pelajaran yang ditandai dengan lulus ujian akhir pada kelas atau tingkat terakhir suatu jenjang pendidikan di sekolah negeri maupun swasta dengan mendapatkan tanda tamat belajar/ijazah. Seseorang yang belum mengikuti pelajaran pada kelas tertinggi tetapi telah mengikuti ujian akhir dan lulus dianggap tamat sekolah.
5. **Dapat membaca dan menulis** artinya dapat membaca dan menulis kata-kata/kalimat sederhana dengan suatu aksara tertentu.
6. **Sekolah** adalah lembaga pendidikan formal yang dimulai dari pendidikan dasar, menengah, dan tinggi. Pendidikan yang dicatat adalah pendidikan formal berdasar kurikulum Kementerian Pendidikan dan Kebudayaan, termasuk pendidikan yang diselenggarakan oleh pondok pesantren dengan memakai kurikulum Kementerian Pendidikan dan Kebudayaan, seperti madrasah ibtidaiyah (MI), madrasah tsanawiyah (MTs), dan madrasah aliyah (MA).
4. **Completed particular level of education** is someone who has completed particular level of education in private or public school and accepting graduation certificate. Someone who has never attended the highest grade but passed the final exam is considered as completed particular level of education.
5. **Able to read and write** is the ability to read and write a simple sentence in any letter of alphabets.
6. **School** is a formal education institution starting from primary, secondary and tertiary education. The education data recorded in the survey covering data on formal education based on the curriculum set up by Ministry of Education and Culture including education carried out by muslim boarding school (pondok pesantren) implementing the Ministry of Education and Culture curriculum, such as madrasah ibtidaiyah (Islamic primary school), madrasah tsanawiyah (Islamic junior high school) and madrasah aliyah (Islamic senior high school).

7. **Madrasah ibtidaiyah** adalah lembaga pendidikan berciri khas Islam pada jenjang sekolah dasar (SD). Madrasah tsanawiyah adalah lembaga pendidikan berciri khas Islam pada jenjang sekolah menengah pertama (SMP). Madrasah aliyah adalah lembaga pendidikan berciri khas Islam pada jenjang sekolah menengah atas (SMA).
7. **Madrasah ibtidaiyah** is Islamic school at primary education. Madrasah tsanawiyah is Islamic school at lower secondary education and madrasah aliyah is Islamic school at higher secondary education
8. **Angka Partisipasi Kasar (APK)** adalah angka perbandingan antara banyaknya murid dari jenjang pendidikan tertentu dengan banyaknya penduduk usia sekolah pada jenjang yang sama dinyatakan dalam persen.
8. **Gross Enrollment Rate (GER)** is comparison number on student/pupil of certain with population of school-age of the same level, stated by percent.
9. **Angka Partisipasi Murni (APM)** menunjukkan seberapa banyak penduduk usia sekolah yang sudah dapat memanfaatkan fasilitas pendidikan sesuai pada jenjang pendidikannya
9. **Net Enrollment Rate (NER)** shows how many children at school-age which can afford education facility at the certain level
10. **Rumah sakit** adalah tempat pemeriksaan dan perawatan kesehatan, biasanya berada di bawah pengawasan dokter/tenaga medis.
10. **The hospital** is a place for health check, usually controlled/supervised by doctors/medical personnel.

11. **Rumah sakit bersalin/rumah bersalin** adalah rumah sakit yang dilengkapi dengan fasilitas untuk melahirkan, pemeriksaan kehamilan, pemeriksaan ibu dan anak serta berada di bawah pengawasan dokter dan atau bidan senior.
12. **Pusat kesehatan masyarakat (Puskesmas)** adalah unit pelayanan kesehatan milik pemerintah yang bertanggung jawab terhadap pelayanan kesehatan masyarakat untuk wilayah kecamatan. Tim puskesmas sesuai jadwal dapat melakukan kegiatan puskesmas keliling ke tempat-tempat tertentu dalam wilayah kerjanya, untuk mendekatkan pelayanan dengan masyarakat.
13. **Puskesmas pembantu (Pustu)** yaitu unit pelayanan kesehatan masyarakat yang membantu kegiatan puskesmas di sebagian dari wilayah kerja. Pada beberapa daerah balai pengobatan telah berubah fungsi menjadi pustu walaupun papan nama masih tertulis balai pengobatan.
14. **Apotik** adalah tempat penjualan obat yang mempunyai izin operasi dari Kementerian Kesehatan, u.p Badan POM, di bawah pengawasan apoteker.
11. **Maternity hospital/maternal health care center** is a hospital completed with health facilities for birth delivery, pregnancy check and consultation and post-natal check, under the supervision of doctor and or senior midwives.
12. **Public health centre (PHC)** is a health centre provided by the government that is responsible for the delivery of health services to the community at the subdistrict level. Officials in the PHC as scheduled can provide health services in their working areas in the effort of closing their services to the community through mobile PHC program.
13. **Subsidiary public health centre** is a health facility that assist the public health centre in its part of working area. In several regions, health check points (balai pengobatan) has changes their status into subsidiary public health centre, although their sign written in the board remains unchanged.
14. **Pharmacy** is a place of selling medicines having permit operation from the Ministry of Health, through The National Agency of Drug and Food Control, under the control of pharmacist.

15. **Imunisasi** adalah memasukkan kuman atau racun penyakit tertentu yang sudah dilemahkan (vaksin) ke dalam tubuh dengan cara disuntik atau diminum (diteteskan dalam mulut) dengan maksud agar terjadi kekebalan tubuh terhadap penyakit tersebut.
16. **BCG (Bacillus Calmette Guerin)** merupakan vaksinasi untuk mencegah penyakit TBC, diberikan pada bayi baru lahir atau anak, dengan suntikan pada kulit pangkal lengan atas. Bekas suntikan kemudian akan membentuk tonjolan kecil jaringan parut pada kulit lengan atas. Suntikan BCG diberikan sebanyak 1 kali.
17. **DPT (Difteri, Pertusis, Tetanus)** merupakan vaksin untuk mencegah penyakit Difteri, Pertusis, dan Tetanus yang diberikan pada bayi berumur 3 bulan ke atas, dengan suntikan pada paha, diulang 1 bulan dan 2 bulan kemudian, sehingga suntikan imunisasi DPT lengkap pada balita berjumlah 3 kali (kadang-kadang selang waktu antar suntikan bisa lebih dari 1 bulan).
18. **Jumlah pemeluk agama/kepercayaan** merupakan data yang bersumber dari Kantor Wilayah
15. *Immunization is putting enervated microbe of a certain disease into human body by injection or drinking (dropping into mouth) to make the body immune to that disease.*
16. *BCG (Bacillus Calmette Guerin) is a vaccine to prevent TBC disease, given to newborns or children, by injection at the base of the skin of the upper arm. Injection site will form little bumps of scar tissue in the skin of the upper arm. BCG injections given to children 1 times.*
17. *DPT (Diphtheria, Pertussis, Tetanus) is a vaccine to prevent the diphtheria, pertussis, and tetanus disease, given to infants aged 3 months and above, with a shot in the thigh, repeated one month and two months later, so that the complete DPT immunization shots at toddler totaling 3 times (sometimes the time interval between injections can be more than 1 month).*
18. *The population by religion was sourced from the Ministry of Religious Office of Kalimantan Tengah Province. Ministry of*

Kementerian Agama Provinsi Kalimantan Tengah. Kantor Wilayah Kementerian Agama Provinsi Kalimantan Tengah memperoleh data dari Kantor Kementerian Agama kabupaten/kota di Kalimantan Tengah. Kantor Kementrian Kabupaten/Kota memperoleh data melalui Kantor Urusan Agama setiap kecamatan. Kantor Urusan Agama Kecamatan memperoleh data dari kelurahan-kelurahan. Data yang berasal dari kelurahan diperoleh dengan registrasi penduduk.

19. Untuk mengukur kemiskinan, BPS menggunakan konsep kemampuan memenuhi kebutuhan dasar (*basic needs approach*) Dengan pendekatan ini, kemiskinan dipandang sebagai ketidakmampuan dari sisi ekonomi untuk memenuhi kebutuhan dasar makanan dan bukan makanan yang diukur dari sisi pengeluaran Metode yang digunakan adalah menghitung Garis Kemiskinan (GK), yang terdiri dari dua komponen yaitu Garis Kemiskinan Makanan (GKM) dan Garis Kemiskinan Non-Makanan (GKNM) Penghitungan Garis Kemiskinan dilakukan secara terpisah untuk daerah perkotaan dan perdesaan.

Religious Office of Kalimantan Tengah obtained data from the Ministry of Religious Office of Regency/Municipality in Kalimantan Tengah Province. Ministry of Religious Office of Regency/Municipality obtained data from every Religious Affairs Office of each sub-district. SubdsitRICT Religious Affairs Office obtained data from the villages/kelurahan. The data was derived by registration of residents.

19. *To measure poverty, BPS-Statistics Indonesia has used the concept of basic needs approach Therefore, poverty is viewed as economic inability to fulfill food and non-food basic needs which are measured by consumption/expenditure The method used is calculating poverty line, which consists of two components that are Food Poverty Line (FPL) and Non-Food Poverty Line (NFPL) The poverty line was calculated separately for urban and rural areas*

20. **Penduduk miskin** adalah penduduk yang memiliki rata-rata pengeluaran per kapita per bulan di bawah Garis Kemiskinan.
20. *A person whose expenditure per capita per month is below the poverty line is considered to be poor*
21. **Garis Kemiskinan Makanan (GKM)** merupakan nilai pengeluaran kebutuhan minimum makanan yang disetarakan dengan 2 100 kkalori per kapita per hari Garis Kemiskinan Non-Makanan (GKNM) adalah kebutuhan minimum untuk perumahan, sandang, pendidikan, kesehatan, dan kebutuhan dasar lainnya.
21. ***The Food Poverty Line** refers to the daily minimum requirement of 2,100 kcal per capita per day The Non-Food Poverty Line refers to the minimum requirement for household necessities for clothing, education, health, and other basic individual needs.*
22. **Indeks Kedalaman Kemiskinan (Poverty Gap Index- P_1)** merupakan ukuran rata-rata kesenjangan pengeluaran masing-masing penduduk miskin terhadap garis kemiskinan Semakin tinggi nilai indeks, semakin jauh rata-rata pengeluaran penduduk dari garis kemiskinan.
22. ***Poverty Gap Index- P_1** , measures the extent to which individuals fall below the poverty line (the poverty gaps) as a proportion of the poverty line Higher value of the index shows that the gap between average expenditure of the poor and the poverty line is wider*
23. **Indeks Keparahan Kemiskinan (Poverty Severity Index- P_2)** memberikan gambaran mengenai penyebaran pengeluaran di antara penduduk miskin Semakin tinggi nilai indeks, semakin tinggi ketimpangan pengeluaran di antara penduduk miskin.
23. ***Poverty Severity Index- P_2** , describes inequality among the poor This is simply a weighted sum of poverty gaps (as a proportion of the poverty line), where the weights are the proportionate poverty gaps themselves Hence, by squaring the poverty gap index, the measure implicitly puts more weight on observations that fall well below the poverty line*

Higher value of the index shows that inequality among the poor is higher.

24. **Jumlah tindak pidana** menggambarkan jumlah kasus tindak pidana yang terjadi pada kurun waktu tertentu.
25. **Peristiwa tindak pidana yang dilaporkan** ialah setiap peristiwa yang diterima kepolisian dari laporan masyarakat, atau peristiwa dimana pelakunya tertangkap tangan oleh kepolisian.
26. **Resiko penduduk terjadi tindak pidana per 100.000 penduduk** mengindikasikan peluang penduduk berisiko terkena tindak pidana. Biasanya dinyatakan dalam setiap 100 000 penduduk
27. **Bencana alam** adalah bencana yang diakibatkan oleh peristiwa atau serangkaian peristiwa yang disebabkan oleh alam, antara lain berupa gempa bumi, tsunami, gunung meletus, banjir, kekeringan, angin topan dan tanah longsor (UU No. 24 tahun 2007).
24. **Crime total** refers to the number of criminal cases occurring during a given period.
25. **Reported crime incidence** includes all criminal cases reported and received by police office, and all crimes caught by police.
26. **Crime rate** indicates the probability of population exposed to risk of crime, expressed in every 100,000 people
27. **Natural disaster** is disaster that is caused by a natural occurrence or a series of natural occurrences that includes earthquake, tsunami, volcanic eruption, flood, drought, cyclone and landslide (Law No. 24 of 2007).

ULASAN

Pendidikan merupakan salah satu sarana untuk meningkatkan kualitas SDM. Gambaran umum keadaan pendidikan di Barito Selatan antara lain tercermin dari jumlah prasarana pendidikan (sekolah), murid dan guru. Angka Partisipasi Murni pada tahun 2021 Sekolah Dasar mencapai 98,80 persen, Sekolah Menengah Pertama 91,98 persen dan Sekolah Menengah Atas 57,94 persen. Hal ini berarti 98,80 persen penduduk usia 7-12 tahun bersekolah di SD, 91,98 persen penduduk usia 13-15 tahun bersekolah di SMP, dan 57,94 persen penduduk usia 16-18 tahun bersekolah di SMA.

Di bidang kesehatan pada tahun 2021 jumlah tenaga kesehatan di Barito Selatan yang terdiri atas dokter, perawat, bidan, farmasi, dan ahli gizi sebanyak 470 orang yang tersebar fasilitas kesehatan di seluruh wilayah Kabupaten Barito Selatan. Kabupaten Barito Selatan memiliki 31 dokter (umum dan spesialis) dan 4 dokter gigi.

DESCRIPTION

Education is one of the basic human needs, and one way of improving the quality of human resources. The general pictures of the education condition in Barito Selatan Regency is reflected in the quality and quantity of the Education facilities, like: schools, students and teachers. By the year 2021 Net Enrollment Rate (NER) of Elementary School is 98,80 percent, Junior High School has NER 91,98 percent and Senior High School 57,94 percent. It means that there are 98,80 percent of population at the age 7-12 years old is now in Elementary School, 91,98 percent of population at the age 13-15 years old is now at Junior High School and 57,94 percent of population at the age 16-18 years old is now at Senior High School.

By the year of 2021, total number of health personnel in Barito Selatan Regency is 470 people which spread across in health facility in Barito Selatan. Barito Selatan Regency has 31 (generalist and specialist doctor) and 4 dentist.

SOCIAL AND WELFARE

Komposisi penduduk menurut agama dengan keberadaan sarana peribadatan di Barito Selatan mengalami pertumbuhan relatif proporsional dengan penambahan penduduk.

Religion facility of Barito Selatan Regency increase fairly with number of population of Barito Selatan Regency.

Di bidang kriminalitas, tindak pidana yang paling banyak terjadi pada tahun 2021 adalah penggunaan narkoba yakni sebanyak 26 kasus.

On crime sector, the most crime cases in 2021 is user drugs. That is 26 cases

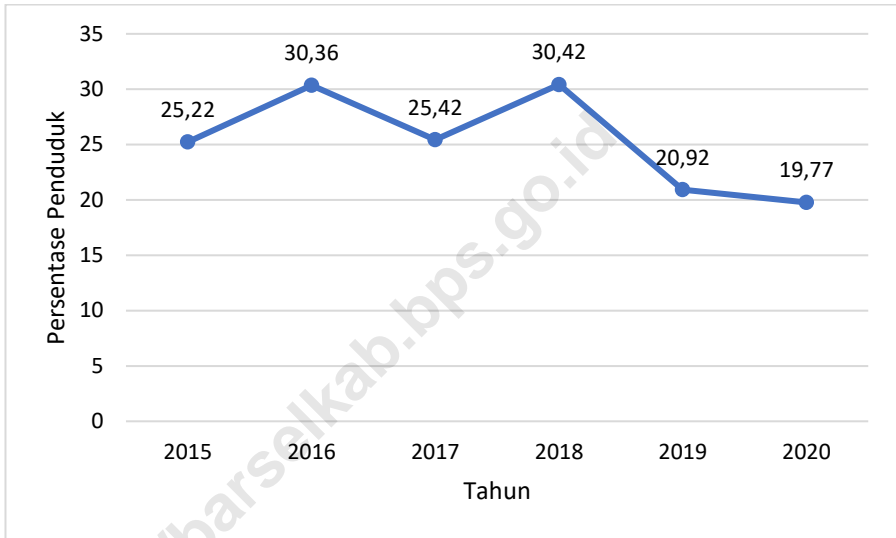
<https://barselkab.bps.go.id>

4. Persentase Penduduk yang Mempunyai Keluhan Kesehatan Selama Sebulan Terakhir di Kabupaten Barito Selatan, 2015-2020

Gambar

Picture

Percentage of People Who Had Health Complaint During a Month Prior to The Survey in Barito Selatan Regency, 2015-2020



Sumber/Source: Survei Sosial Ekonomi Nasional/National Social Economy Survey

4.1. Pendidikan/Education

4.1.1. Jumlah Sekolah, Guru, dan Murid Taman Kanak-Kanak (TK) di Bawah Kementerian Pendidikan dan Kebudayaan Menurut Kecamatan di Kabupaten Barito Selatan, 2019/2020 dan 2020/2021

Tabel
Table

Number of Schools, Teachers, and Pupils in Kindergarten Under The Ministry of Education and Culture by Subdistrict in Barito Selatan Regency, 2020/2021 and 2021/2022

Kecamatan Subdistrict	Negri / Public		Sekolah / Schools Swasta / Private		Jumlah / Total	
	2020/ 2021	2021/ 2022	2020/ 2021	2021/ 2022	2020/ 2021	2021/ 2022
	(1)	(2)	(3)	(4)	(5)	(6)
Jenamas	1	1	7	7	8	8
Dusun Hilir	-	-	7	7	7	7
Karau Kuala	2	2	11	11	13	13
Dusun Selatan	5	3	29	33	34	36
Dusun Utara	1	1	9	12	10	13
Gunung Bintang Awai	2	3	14	14	16	17
Barito Selatan	11	10	77	84	88	94

Lanjutan Tabel/Continued Table 4.1.1

Kecamatan Subdistrict	Negri / Public		Guru ¹ / Teachers ¹		Jumlah / Total	
	2020/ 2021	2021/ 2022	Swasta / Private		2020/ 2021	2021/ 2022
	(2)	(3)	2020/ 2021	2021/ 2022	(6)	(7)
Jenamas	5	5	31	31	36	36
Dusun Hilir	-	-	29	29	29	29
Karau Kuala	8	8	23	37	31	45
Dusun Selatan	41	28	161	168	202	196
Dusun Utara	4	3	43	48	47	51
Gunung Bintang Awai	8	10	50	48	58	58
Barito Selatan	66	54	337	361	403	415

Lanjutan Tabel/Continued Table 4.1.1

Kecamatan Subdistrict	Negri / Public		Murid / Students Swasta / Private		Jumlah / Total	
	2020/ 2021	2021/ 2022	2020/ 2021	2021/ 2022	2020/ 2021	2021/ 2022
	(2)	(3)	(4)	(5)	(6)	(7)
Jenamas	47	35	343	240	390	275
Dusun Hilir	-	-	279	262	279	262
Karau Kuala	52	40	240	225	292	264
Dusun Selatan	241	148	1 022	896	1 263	1 044
Dusun Utara	48	48	272	266	320	314
Gunung Bintang Awai	73	77	349	256	422	333
Barito Selatan	461	348	2 505	2 145	2 966	2 493

Catatan/Note: ¹Jumlah guru termasuk kepala sekolah dan guru/The total of teachers including headmaster and teacher

Sumber/Source: Dinas Pendidikan Kabupaten Barito Selatan/ Regional Education Office

4.1.2. Jumlah Sekolah, Guru, dan Murid Raudatul Athfal (RA) di Bawah Kementerian Agama Menurut Kecamatan di Kabupaten Barito Selatan, 2020/2021 dan 2021/2022

Tabel
Table

Number of Schools, Teachers, and Pupils in Raudatul Athfal (RA) Under The Ministry of Religious Affairs by Subdistrict in Barito Selatan Regency, 2020/2021 and 2021/2022

Kecamatan Subdistrict	Raudatul Athfal (RA) / Raudatul Athfal (RA)					
	Sekolah / Schools		Guru / Teachers		Murid / Pupils	
	2020/ 2021	2021/ 2022	2020/ 2021	2021/ 2022	2020/ 2021	2021/ 2022
(1)	(2)	(3)	(4)	(5)	(6)	(7)
Jenamas	-	-	-	-	-	-
Dusun Hilir	2	2	10	10	85	76
Karau Kuala	4	4	12	18	108	118
Dusun Selatan	10	10	61	73	429	429
Dusun Utara	1	1	4	6	57	49
Gunung Bintang Awai	3	3	6	20	85	94
Barito Selatan	20	20	93	127	764	766

Catatan/Note: *Seluruh Raudatul Athfal (RA) berstatus swasta/All Raudatul Athfal (RA) are private*

Sumber/Source: *Kantor Kementerian Agama Kabupaten Barito Selatan/Office of Ministry of Religion of Barito Selatan Regency*

4.1.3. Jumlah Sekolah, Guru¹, dan Murid Sekolah Dasar (SD) di Bawah Kementerian Pendidikan dan Kebudayaan Menurut Kecamatan di Kabupaten Barito Selatan, 2020/2021 dan 2021/2022

Tabel

Table

Number of Schools, Teachers¹, and Pupils in Primary Schools Under The Ministry of Education and Culture by Subdistrict in Barito Selatan Regency, 2020/2021 and 2021/2022

Kecamatan Subdistrict	Negri / Public		Sekolah / Schools Swasta / Private		Jumlah / Total	
	2020/ 2021	2021/ 2022	2020/ 2021	2021/ 2022	2020/ 2021	2021/ 2022
	(1)	(2)	(3)	(4)	(5)	(6)
Jenamas	8	7	-	-	8	7
Dusun Hilir	19	19	-	-	19	19
Karau Kuala	18	18	1	1	19	19
Dusun Selatan	53	53	4	4	57	57
Dusun Utara	28	28	-	-	28	28
Gunung Bintang Awai	32	32	-	-	32	32
Barito Selatan	158	157	5	5	163	162

Lanjutan Tabel/Continued Table 4.1.3

Kecamatan Subdistrict	Negri / Public		Guru ¹ / Teachers ¹ Swasta / Private		Jumlah / Total	
	2020/ 2021	2021/ 2022	2020/ 2021	2021/ 2022	2020/ 2021	2021/ 2022
	(1)	(2)	(3)	(4)	(5)	(6)
Jenamas	73	72	-	-	73	72
Dusun Hilir	144	171	-	-	144	171
Karau Kuala	147	162	9	9	156	171
Dusun Selatan	598	613	50	61	648	674
Dusun Utara	226	274	-	-	226	274
Gunung Bintang Awai	266	287	-	-	266	287
Barito Selatan	1 454	1 579	59	70	1 513	1 649

Lanjutan Tabel/Continued Table 4.1.3

Kecamatan Subdistrict	Negri / Public		Murid / Students		Jumlah / Total	
	2020/ 2021	2021/ 2022	Swasta / Private		2020/ 2021	2021/ 2022
	(1)	(2)	(3)	(4)	(5)	(6)
Jenamas	814	801	-	-	814	801
Dusun Hilir	1 371	1 372	-	-	1 371	1 372
Karau Kuala	1 196	1 123	80	98	1 276	1 221
Dusun Selatan	4 648	4 368	850	828	5 498	5 196
Dusun Utara	1 619	1 486	-	-	1 619	1 486
Gunung Bintang Awai	1 872	1 856	-	-	1 872	1 856
Barito Selatan	11 520	11 006	930	926	12 450	11 932

Catatan/Note: ¹ Jumlah guru termasuk kepala sekolah dan guru/The total of teachers including headmaster and teacher

Sumber/Source: Kementerian Pendidikan dan Kebudayaan, Sistem Data Pokok Pendidikan, data semester ganjil/ Ministry of Educations and Culture, Basic Education Data System, odd semester report data

4.1.4. Jumlah Sekolah, Guru, dan Murid Madrasah Ibtidaiyah (MI) di Bawah Kementerian Agama Menurut Kecamatan di Kabupaten Barito Selatan, 2020/2021 dan 2021/2022

Tabel

Table

Number of Schools, Teachers, and Pupils in Madrasah Ibtidaiyah (MI) Under The Ministry of Religious Affairs by Subdistrict in Barito Selatan Regency, 2020/2021 and 2021/2022

Kecamatan Subdistrict	Negri / Public		Sekolah / Schools Swasta / Private		Jumlah / Total	
	2020/ 2021	2021/ 2022	2020/ 2021	2021/ 2022	2020/ 2021	2021/ 2022
	(1)	(2)	(3)	(4)	(5)	(6)
Jenamas	-	-	3	3	3	3
Dusun Hilir	1	1	3	3	4	4
Karau Kuala	-	-	4	5	4	5
Dusun Selatan	1	1	5	4	6	5
Dusun Utara	-	-	2	2	2	2
Gunung Bintang Awai	-	-	2	2	2	2
Barito Selatan	2	2	19	19	21	21

Lanjutan Tabel/Continued Table 4.1.4

Kecamatan Subdistrict	Negri / Public		Guru / Teachers Swasta / Private		Jumlah / Total	
	2020/ 2021	2021/ 2022	2020/ 2021	2021/ 2022	2020/ 2021	2021/ 2022
	(1)	(2)	(3)	(4)	(5)	(6)
Jenamas	-	-	18	24	18	24
Dusun Hilir	6	19	30	26	36	45
Karau Kuala	4	-	33	49	37	49
Dusun Selatan	24	30	38	39	62	69
Dusun Utara	2	-	12	18	14	18
Gunung Bintang Awai	1	-	17	16	18	16
Barito Selatan	37	49	148	172	185	221

Lanjutan Tabel/Continued Table 4.1.4

Kecamatan Subdistrict	Negri / Public		Murid / Students Swasta / Private		Jumlah / Total	
	2020/ 2021	2021/ 2022	2020/ 2021	2021/ 2022	2020/ 2021	2021/ 2022
	(1)	(2)	(3)	(4)	(5)	(6)
Jenamas	-	-	158	202	158	202
Dusun Hilir	101	93	224	310	325	402
Karau Kuala	-	-	412	364	412	364
Dusun Selatan	364	387	280	287	644	674
Dusun Utara	-	-	141	163	141	163
Gunung Bintang Awai	-	-	264	257	264	257
Barito Selatan	465	479	1 479	1 583	1 944	2 062

Sumber/Source: Kementerian Agama, EMIS, Data Semester Ganjil/Ministry of Religious Affairs, EMIS, odd Semester Report Data

4.1.5. Jumlah Sekolah, Guru¹, dan Murid Sekolah Menengah Pertama (SMP) di Bawah Kementerian Pendidikan dan Kebudayaan Menurut Kecamatan di Kabupaten Barito Selatan, 2020/2021 dan 2021/2022

Tabel

Table

Number of Schools, Teachers¹, and Pupils in Junior High Schools Under The Ministry of Education and Culture by Subdistrict in Barito Selatan Regency, 2020/2021 and 2021/2022

Kecamatan Subdistrict	Negri / Public		Sekolah / Schools Swasta / Private		Jumlah / Total	
	2020/ 2021	2021/ 2022	2020/ 2021	2021/ 2022	2020/ 2021	2021/ 2022
	(1)	(2)	(3)	(4)	(5)	(6)
Jenamas	5	5	-	-	5	5
Dusun Hilir	7	7	-	-	7	7
Karau Kuala	7	7	-	-	7	7
Dusun Selatan	13	13	5	5	18	18
Dusun Utara	11	11	3	3	14	14
Gunung Bintang Awai	10	10	1	1	11	11
Barito Selatan	53	53	9	9	62	62

Lanjutan Tabel/Continued Table 4.1.5

Kecamatan Subdistrict	Negri / Public		Guru ¹ / Teachers ¹ Swasta / Private		Jumlah / Total	
	2020/ 2021	2021/ 2022	2020/ 2021	2021/ 2022	2020/ 2021	2021/ 2022
(1)	(2)	(3)	(4)	(5)	(6)	(7)
Jenamas	33	35	-	-	33	35
Dusun Hilir	46	51	-	-	46	51
Karau Kuala	57	67	-	-	57	67
Dusun Selatan	193	176	50	56	243	232
Dusun Utara	92	91	11	11	103	102
Gunung Bintang Awai	97	90	5	3	102	93
Barito Selatan	518	510	66	70	584	580

Lanjutan Tabel/Continued Table 4.1.5

Kecamatan Subdistrict	Negri / Public		Murid / Students Swasta / Private		Jumlah / Total	
	2020/ 2021	2021/ 2022	2020/ 2021	2021/ 2022	2020/ 2021	2021/ 2022
	(1)	(2)	(3)	(4)	(5)	(6)
Jenamas	354	306	-	-	354	306
Dusun Hilir	388	393	-	-	388	393
Karau Kuala	614	582	-	-	614	582
Dusun Selatan	1 755	1 769	503	510	2 258	2 279
Dusun Utara	788	809	70	64	858	873
Gunung Bintang Awai	780	751	40	45	820	796
Barito Selatan	4 679	4 610	613	619	5 292	5 229

Catatan/Note: ¹Jumlah guru termasuk kepala sekolah dan guru/The total of teachers including headmaster and teacher

Sumber/Source: Kementerian Pendidikan dan Kebudayaan, Sistem Data Pokok Pendidikan, data semester ganjil/ Ministry of Educations and Culture, Basic Education Data System, odd semester report data

4.1.6. Jumlah Sekolah, Guru, dan Murid Madrasah Tsanawiyah (MTs) di Bawah Kementerian Agama Menurut Kecamatan di Kabupaten Barito Selatan, 2020/2021 dan 2021/2022

Tabel

Table

Number of Schools, Teachers, and Pupils in Madrasah Tsanawiyah (MTs) Under The Ministry of Religious Affairs by Subdistrict in Barito Selatan Regency, 2020/2021 and 2021/2022

Kecamatan Subdistrict	Negri / Public		Sekolah / Schools Swasta / Private		Jumlah / Total	
	2020/ 2021	2021/ 2022	2020/ 2021	2021/ 2022	2020/ 2021	2021/ 2022
	(2)	(3)	(4)	(5)	(6)	(7)
Jenamas	-	-	2	2	2	2
Dusun Hilir	-	-	5	5	5	5
Karau Kuala	-	-	2	2	2	2
Dusun Selatan	1	1	4	4	5	5
Dusun Utara	-	-	1	1	1	1
Gunung Bintang Awai	-	-	2	2	2	2
Barito Selatan	1	1	16	16	17	17

Lanjutan Tabel/Continued Table 4.1.6

Kecamatan Subdistrict	Negri / Public		Guru / Teachers Swasta / Private		Jumlah / Total	
	2020/ 2021	2021/ 2022	2020/ 2021	2021/ 2022	2020/ 2021	2021/ 2022
	(1)	(2)	(3)	(4)	(5)	(6)
Jenamas	1	-	8	14	9	14
Dusun Hilir	3	-	34	47	37	47
Karau Kuala	3	-	20	20	23	20
Dusun Selatan	31	57	43	37	74	94
Dusun Utara	-	-	4	14	4	14
Gunung Bintang Awai	-	-	19	14	19	14
Barito Selatan	38	57	128	146	166	203

Lanjutan Tabel/Continued Table 4.1.6

Kecamatan Subdistrict	Negri / Public		Murid / Students Swasta / Private		Jumlah / Total	
	2020/ 2021	2021/ 2022	2020/ 2021	2021/ 2022	2020/ 2021	2021/ 2022
	(1)	(2)	(3)	(4)	(5)	(6)
Jenamas	-	-	132	109	132	109
Dusun Hilir	-	-	392	380	396	380
Karau Kuala	-	-	222	224	222	224
Dusun Selatan	616	608	167	165	783	773
Dusun Utara	-	-	14	16	14	16
Gunung Bintang Awai	-	-	183	210	183	210
Barito Selatan	616	608	1 110	1 104	1 726	1 712

Sumber/Source: Kementerian Agama, EMIS, Data Semester Ganjil/Ministry of Religious Affairs, EMIS, odd Semester Report Data

4.1.7. Jumlah Sekolah, Guru¹, dan Murid Sekolah Menengah Atas (SMA) di Bawah Kementerian Pendidikan dan Kebudayaan Menurut Kecamatan di Kabupaten Barito Selatan, 2020/2021 dan 2021/2022

Tabel
Table

Number of Schools, Teachers¹, and Pupils in Senior High Schools Under The Ministry of Education and Culture by Subdistrict in Barito Selatan Regency, 2020/2021 and 2021/2022

Kecamatan Subdistrict	Sekolah / Schools					
	Negri / Public		Swasta / Private		Jumlah / Total	
	2020/ 2021	2021/ 2022	2020/ 2021	2021/ 2022	2020/ 2021	2021/ 2022
(1)	(2)	(3)	(4)	(5)	(6)	(7)
Jenamas	1	1	1	1	2	2
Dusun Hilir	2	2	1	1	3	3
Karau Kuala	2	2	-	-	2	2
Dusun Selatan	5	5	3	3	8	8
Dusun Utara	3	3	2	2	5	5
Gunung Bintang Awai	3	3	-	-	3	3
Barito Selatan	16	16	7	7	23	23

Lanjutan Tabel/Continued Table 4.1.7

Kecamatan Subdistrict	Negri / Public		Guru ¹ / Teachers ¹		Jumlah / Total	
	2020/ 2021	2021/ 2022	Swasta / Private		2020/ 2021	2021/ 2022
	(8)	(9)	2020/ 2021	2021/ 2022	(12)	(13)
Jenamas	13	14	7	8	20	22
Dusun Hilir	32	31	6	6	38	37
Karau Kuala	45	44	-	-	45	44
Dusun Selatan	144	132	33	30	177	162
Dusun Utara	40	42	17	13	57	55
Gunung Bintang Awai	58	48	-	-	58	48
Barito Selatan	332	311	63	57	395	368

Lanjutan Tabel/Continued Table 4.1.7

Kecamatan Subdistrict	Negri / Public		Murid / Students Swasta / Private		Jumlah / Total	
	2020/ 2021	2021/ 2022	2020/ 2021	2021/ 2022	2020/ 2021	2021/ 2022
	(1)	(2)	(3)	(4)	(5)	(6)
Jenamas	91	90	101	102	192	192
Dusun Hilir	219	208	153	136	372	344
Karau Kuala	457	405	-	-	457	405
Dusun Selatan	1 449	1 351	129	138	1 578	1 489
Dusun Utara	377	352	212	218	589	570
Gunung Bintang Awai	545	546	-	-	545	546
Barito Selatan	3 138	2 952	595	594	3 733	3 546

Catatan/Note: ¹Jumlah guru termasuk kepala sekolah dan guru/The total of teachers including headmaster and teacher

Sumber/Source: Kementerian Pendidikan dan Kebudayaan, Sistem Data Pokok Pendidikan, data semester ganjil/ Ministry of Educations and Culture, Basic Education Data System, odd semester report data

4.1.8. Jumlah Sekolah, Guru¹, dan Murid Sekolah Menengah Kejuruan (SMK) di Bawah Kementerian Pendidikan dan Kebudayaan Menurut Kecamatan di Kabupaten Barito Selatan, 2020/2021 dan 2021/2022

Tabel

Table

Number of Schools, Teachers¹, and Pupils in Vocational High Schools Under The Ministry of Education and Culture by Subdistrict in Barito Selatan Regency, 2020/2021 and 2021/2022

Kecamatan Subdistrict	Negri / Public		Sekolah / Schools Swasta / Private		Jumlah / Total	
	2020/ 2021	2021/ 2022	2020/ 2021	2021/ 2022	2020/ 2021	2021/ 2022
	(1)	(2)	(3)	(4)	(5)	(6)
Jenamas	-	-	1	1	1	1
Dusun Hilir	-	-	-	-	-	-
Karau Kuala	-	-	1	1	1	1
Dusun Selatan	2	3	-	-	-	3
Dusun Utara	-	-	1	1	1	1
Gunung Bintang Awai	-	-	-	-	-	-
Barito Selatan	2	2	3	3	3	6

Lanjutan Tabel/Continued Table 4.1.8

Kecamatan Subdistrict	Negri / Public		Guru ¹ / Teachers ¹ Swasta / Private		Jumlah / Total	
	2020/ 2021	2021/ 2022	2020/ 2021	2021/ 2022	2020/ 2021	2021/ 2022
	(2)	(3)	(4)	(5)	(6)	(7)
Jenamas	-	-	13	12	13	12
Dusun Hilir	-	-	-	-	-	-
Karau Kuala	-	-	15	14	15	14
Dusun Selatan	106	102	-	-	106	102
Dusun Utara	-	-	10	8	10	8
Gunung Bintang Awai	-	-	-	-	-	-
Barito Selatan	106	102	38	34	144	136

Lanjutan Tabel/Continued Table 4.1.8

Kecamatan Subdistrict	Negri / Public		Murid / Students Swasta / Private		Jumlah / Total	
	2020/ 2021	2021/ 2022	2020/ 2021	2021/ 2022	2020/ 2021	2021/ 2022
	(1)	(2)	(3)	(4)	(5)	(6)
Jenamas	-	-	101	125	101	125
Dusun Hilir	-	-	-	-	-	-
Karau Kuala	-	-	83	58	83	58
Dusun Selatan	1 172	1 091	-	-	1 172	1 091
Dusun Utara	-	-	101	89	101	89
Gunung Bintang Awai	-	-	-	-	-	-
Barito Selatan	1 172	1 091	285	272	1 457	1 363

Catatan/Note: ¹Jumlah guru termasuk kepala sekolah dan guru/The total of teachers including headmaster and teacher

Sumber/Source: Kementerian Pendidikan dan Kebudayaan, Sistem Data Pokok Pendidikan, data semester ganjil/ Ministry of Educations and Culture, Basic Education Data System, odd semester report data

4.1.9. Jumlah Sekolah, Guru, dan Murid Madrasah Aliyah (MA) di Bawah Kementerian Agama Menurut Kecamatan di Kabupaten Barito Selatan, 2020/2021 dan 2021/2022 *Number of Schools, Teachers, and Pupils in Madrasah Aliyah (MA) Under The Ministry of Religious Affairs by Subdistrict in Barito Selatan Regency, 2020/2021 and 2021/2022*

Tabel
Table

Kecamatan <i>Subdistrict</i>	Sekolah / Schools					
	Negri / Public		Swasta / Private		Jumlah / Total	
	2020/ 2021	2021/ 2022	2020/ 2021	2021/ 2022	2020/ 2021	2021/ 2022
(1)	(2)	(3)	(4)	(5)	(6)	(7)
Jenamas	-	-	1	1	1	1
Dusun Hilir	-	-	4	4	4	4
Karau Kuala	-	-	2	2	2	2
Dusun Selatan	1	1	2	1	3	2
Dusun Utara	-	-	-	-	-	-
Gunung Bintang Awai	-	-	1	1	1	1
Barito Selatan	1	1	10	9	11	10

Lanjutan Tabel/Continued Table 4.1.9

Kecamatan Subdistrict	Negri / Public		Guru / Teachers Swasta / Private		Jumlah / Total	
	2020/ 2021	2021/ 2022	2020/ 2021	2021/ 2022	2020/ 2021	2021/ 2022
	(1)	(2)	(3)	(4)	(5)	(6)
Jenamas	-	-	6	9	6	9
Dusun Hilir	-	-	26	37	26	37
Karau Kuala	-	-	17	16	17	16
Dusun Selatan	27	54	26	12	53	66
Dusun Utara	-	-	-	-	-	-
Gunung Bintang Awai	1	-	8	11	9	11
Barito Selatan	28	54	83	85	111	139

Lanjutan Tabel/Continued Table 4.1.9

Kecamatan Subdistrict	Negri / Public		Murid / Students Swasta / Private		Jumlah / Total	
	2020/ 2021	2021/ 2022	2020/ 2021	2021/ 2022	2020/ 2021	2021/ 2022
	(1)	(2)	(3)	(4)	(5)	(6)
Jenamas	-	-	64	51	64	51
Dusun Hilir	-	-	188	236	188	236
Karau Kuala	-	-	128	132	128	132
Dusun Selatan	537	647	39	33	576	680
Dusun Utara	-	-	-	-	-	-
Gunung Bintang Awai	-	-	30	59	30	59
Barito Selatan	537	647	449	511	986	1 158

Sumber/Source: Kementerian Agama, EMIS, Data Semester Ganjil/Ministry of Religious Affairs, EMIS, odd Semester Report Data

4.1.10. Jumlah Desa/Kelurahan yang Memiliki Fasilitas Sekolah Menurut Kecamatan dan Tingkat Pendidikan di Kabupaten Barito Selatan, 2019 - 2021

Tabel

Table

Number of Villages Having Educational Facilities by Subdistrict and Educational Level in Barito Selatan Regency, 2019 - 2021

	Kecamatan Subdistrict (1)	SD/MI Primary Schools			SMP/MTs Junior High School		
		2019	2020	2021	2019	2020	2021
		(2)	(3)	(4)	(5)	(6)	(7)
1.	Jenamas	5	5	5	5	5	5
2.	Dusun Hilir	10	10	10	9	9	9
3.	Karau Kuala	11	11	11	7	7	7
4.	Dusun Selatan	27	27	27	14	14	14
5.	Dusun Utara	19	19	19	13	14	12
6.	Gunung Bintang Awai	21	21	21	11	11	11
	Barito Selatan	93	93	93	59	60	58

Lanjutan Tabel/Continued Table 4.1.10

	Kecamatan Subdistrict	SMA/MA Senior High Schools			SMK Vocational School		
		2019	2020	2021	2019	2020	2021
	(1)	(2)	(3)	(4)	(5)	(6)	(7)
1.	Jenamas	3	3	3	1	1	1
2.	Dusun Hilir	6	6	6	-	-	-
3.	Karau Kuala	2	2	2	1	1	1
4.	Dusun Selatan	6	6	6	2	2	3
5.	Dusun Utara	5	5	5	1	1	1
6.	Gunung Bintang Awai	4	4	4	-	-	-
	Barito Selatan	26	26	26	5	5	6

Lanjutan Tabel/Continued Table 4.1.10

	Kecamatan Subdistrict	Perguruan Tinggi University		
		2019	2020	2021
	(1)	(2)	(3)	(4)
1.	Jenamas	-	-	-
2.	Dusun Hilir	-	-	-
3.	Karau Kuala	-	-	-
4.	Dusun Selatan	2	2	2
5.	Dusun Utara	-	-	-
6.	Gunung Bintang Awai	-	-	-
	Barito Selatan	2	2	2

Sumber/Source: BPS, Pendataan Potensi Desa (Podes)/BPS-Statistics Indonesia, Village Potential Data Collecting

4.1.11. Angka Partisipasi Murni (APM) dan Angka Partisipasi Kasar (APK) Menurut Jenjang Pendidikan di Kabupaten Barito Selatan, 2020 dan 2021

Tabel

Table

Net Participation Rates and Gross Participation Rates by Educational Level in Barito Selatan Regency, 2020 and 2021

Jenjang Pendidikan <i>Educational Level</i>	Angka Partisipasi Murni (APM) <i>Net Participation Rates</i>		Angka Partisipasi Kasar (APK) <i>Gross Participation Rates</i>	
	2020	2021	2020	2021
(1)	(2)	(3)	(4)	(5)
SD/MI <i>Elementary School</i>	98,82	98,80	110,42	112,22
SMP/MTs <i>Junior High School</i>	92,03	91,98	104,10	102,52
SMA/SMK/MA <i>Senior High School</i>	56,53	57,94	83,53	85,77

Sumber/Source: BPS, Survei Sosial Ekonomi Nasional (Susenas)/BPS-Statistics Indonesia, National Socio economic Survey

4.1.12. Persentase Penduduk Berumur 15 Tahun ke Atas yang Melek Huruf Menurut Kelompok Umur di Kabupaten Barito Selatan, 2020 dan 2021

Tabel
Table

Percentage of Literate People Aged 15 Year and Over by Age Group in Barito Selatan Regency, 2020 and 2021

Kelompok Umur Age Group	2020	2021
(1)	(2)	(3)
15-19	100,00	99,18
20-24	100,00	100,00
25-29	100,00	99,22
30-34	100,00	100,00
35-39	100,00	100,00
40-44	100,00	100,00
45-49	100,00	100,00
50+	98,97	97,74
Jumlah/Total		
15-24	100,00	99,56
15-44	100,00	99,73
15+	99,75	99,20
45+	99,27	98,35

Sumber/Source: BPS, Survei Sosial Ekonomi Nasional (Susenas)/ BPS-Statistics Indonesia, National Socioeconomic Survey

4.2. Kesehatan/Health

4.2.1. Jumlah Desa/Kelurahan Yang Memiliki Sarana Kesehatan Menurut Kecamatan di Kabupaten Barito Selatan, 2019 – 2021

Tabel
Table

Number of Villages Having Health Facilities by Subdistrict in Barito Selatan Regency, 2019 - 2021

	Kecamatan Subdistrict	Rumah Sakit Hospital		
		2019	2020	2021
	(1)	(2)	(3)	(4)
1.	Jenamas	-	-	-
2.	Dusun Hilir	-	-	-
3.	Karau Kuala	-	-	-
4.	Dusun Selatan	1	1	1
5.	Dusun Utara	-	-	-
6.	Gunung Bintang Awai	-	-	-
	Barito Selatan	1	1	1

Lanjutan Tabel/Continued Table 4.2.1

	Kecamatan Subdistrict	Rumah Sakit Bersalin Maternity Hospital		
		2019	2020	2021
	(1)	(2)	(3)	(4)
1.	Jenamas	-	-	-
2.	Dusun Hilir	-	-	-
3.	Karau Kuala	-	-	-
4.	Dusun Selatan	-	-	-
5.	Dusun Utara	-	-	-
6.	Gunung Bintang Awai	-	-	-
	Barito Selatan	-	-	-

Lanjutan Tabel/Continued Table 4.2.1

	Kecamatan Subdistrict	Poliklinik Polyclinic		
		2019	2020	2021
	(1)	(2)	(3)	(4)
1.	Jenamas	-	-	-
2.	Dusun Hilir	-	-	-
3.	Karau Kuala	-	-	2
4.	Dusun Selatan	2	2	2
5.	Dusun Utara	-	-	-
6.	Gunung Bintang Awai	-	-	-
	Barito Selatan	2	2	4

Lanjutan Tabel/Continued Table 4.2.1

	Kecamatan Subdistrict	Puskesmas Public Health Center		
		2019	2020	2021
	(1)	(2)	(3)	(4)
1.	Jenamas	1	1	1
2.	Dusun Hilir	1	1	1
3.	Karau Kuala	2	2	2
4.	Dusun Selatan	4	4	4
5.	Dusun Utara	2	2	2
6.	Gunung Bintang Awai	2	2	2
	Barito Selatan	12	12	12

Lanjutan Tabel/Continued Table 4.2.1

	Kecamatan Subdistrict	Puskesmas Pembantu Subsidiary of Public Health Center		
		2019	2020	2021
	(1)	(2)	(3)	(4)
1.	Jenamas	3	4	4
2.	Dusun Hilir	5	8	8
3.	Karau Kuala	6	6	6
4.	Dusun Selatan	14	16	15
5.	Dusun Utara	3	3	5
6.	Gunung Bintang Awai	15	15	15
	Barito Selatan	46	52	53

Lanjutan Tabel/Continued Table 4.2.1

	Kecamatan Subdistrict	Apotek Pharmacy		
		2019	2020	2021
	(1)	(2)	(3)	(4)
1.	Jenamas	-	-	-
2.	Dusun Hilir	-	-	-
3.	Karau Kuala	-	-	1
4.	Dusun Selatan	2	2	2
5.	Dusun Utara	-	1	-
6.	Gunung Bintang Awai	-	3	2
	Barito Selatan	2	6	5

Sumber/Source: BPS, Pendataan Potensi Desa (Podes)/BPS-Statistics Indonesia, Village Potential Data Collecting

4.2.2. Jumlah Tenaga Kesehatan Menurut Kecamatan di Kabupaten Barito Selatan, 2021

Tabel

Table

Number of Medical Personnel by Subdistrict in Barito Selatan Regency, 2021

	Kecamatan Subdistrict	Dokter¹ Doctor¹	Dokter Gigi² Dentist²	Perawat Nurse	Bidan Midwife	Tenaga Kefarmasian Pharmacist
	(1)	(2)	(3)	(4)	(5)	(6)
1.	Jenamas	2	-	20	14	2
2.	Dusun Hilir	2	-	31	19	1
3.	Karau Kuala	1	-	10	6	2
4.	Dusun Selatan	20	3	104	90	4
5.	Dusun Utara	3	-	25	28	3
6.	Gunung Bintang Awai	3	1	38	36	2
	Barito Selatan	31	4	228	193	14

Sumber/Source: Dinas Kesehatan Kabupaten Barito Selatan/Health Office of Barito Selatan Regency

Lanjutan Tabel/Continued Table 4.2.2

Kecamatan Subdistrict		Tenaga Kesehatan Masyarakat Public Health Worker	Tenaga Kesehatan Lingkungan Environmental Health Worker	Tenaga Gizi Nutritionist	Ahli Teknologi Laboratorium Medik Medical Laboratory Technician
(1)		(2)	(3)	(4)	(5)
1.	Jenamas	2	-	2	-
2.	Dusun Hilir	1	2	2	-
3.	Karau Kuala	1	-	2	-
4.	Dusun Selatan	9	4	9	-
5.	Dusun Utara	1	-	4	-
6.	Gunung Bintang Awai	1	6	4	-
Barito Selatan		15	12	23	-

Catatan/Note: ¹Dokter dalam tabel ini termasuk dokter spesialis (selain spesialis gigi) dan dokter umum/Doctor in this table include medical specialist (exclude dentist specialist) and general practitioner

²Dokter gigi dalam tabel ini termasuk dokter spesialis gigi dan dokter gigi/Doctor in this table include dentist and dentist specialist

Sumber/Source: Dinas Kesehatan Kabupaten Barito Selatan/Health Office of Barito Selatan Regency

4.2.3. Jumlah Rumah Sakit Umum, Rumah Sakit Khusus, Rumah Sakit/Rumah Bersalin, Puskesmas, Klinik/Balai Kesehatan, Posyandu, dan Polindes Menurut Kecamatan di Kabupaten Barito Selatan, 2020 dan 2021

Tabel
Table

Number of General Hospital, Special Hospital, Maternity Hospital and Public Health Center, Medical Clinic, Integrated Service Post, Village maternity Cottage by Subdistrict in Barito Selatan Regency, 2020 and 2021

Kecamatan Subdistrict	Rumah Sakit Umum General Hospital		Rumah Sakit Khusus Special Hospital		Rumah Sakit Bersalin/ Rumah Bersalin Maternity Hospital		Puskesmas Public Health Center	
	2020	2021	2020	2021	2020	2021	2020	2021
	(2)	(3)	(4)	(5)	(6)	(7)	(8)	(9)
Jenamas	-	-	-	-	-	-	1	1
Dusun Hilir	-	-	-	-	-	-	1	1
Karau Kuala	-	-	-	-	-	-	2	2
Dusun Selatan	1	1	-	-	-	-	4	4
Dusun Utara	-	-	-	-	-	-	2	2
Gunung Bintang Awai	-	-	-	-	-	-	2	2
Barito Selatan	1	1	-	-	-	-	12	12

Lanjutan Tabel/Continued Table 4.2.3

Kecamatan Subdistrict (1)	Klinik/Balai Kesehatan Medical Clinic		Posyandu Integrated Service Post		Polindes Village Maternity Hospital	
	2020 (2)	2021 (3)	2020 (4)	2021 (5)	2020 (6)	2021 (7)
Jenamas	-	-	9	5	1	-
Dusun Hilir	-	-	20	14	-	1
Karau Kuala	-	-	28	6	-	1
Dusun Selatan	3	3	50	26	-	-
Dusun Utara	-	-	25	23	-	-
Gunung Bintang Awai	-	-	29	10	1	-
Barito Selatan	3	3	161	84	2	2

Sumber/Source: Dinas Kesehatan Kabupaten Barito Selatan/Health Office of Barito Selatan Regency

4.2.4. Persentase Penduduk yang Mempunyai Keluhan Kesehatan Selama Sebulan Terakhir di Kabupaten Barito Selatan, 2015-2020

Tabel

Table

Percentage of People Who Had Health Complaint During a Month Prior to The Survey in Barito Selatan Regency, 2016-2021

Tahun <i>Year</i>	Persentase Penduduk <i>Percentage of People</i>
(1)	(2)
2016	30,36
2017	25,42
2018	30,42
2019	20,92
2020	19,77
2021	...

Sumber/Source: Survei Sosial Ekonomi Nasional/National Social Economy Survey

4.2.5. Jumlah Poskesdes Menurut Kecamatan di Kabupaten Barito Selatan, 2021

Tabel

Table

Number of Village Health Center by Subdistrict in Barito Selatan Regency, 2021

Kecamatan Subdistrict		Pos Kesehatan Desa Village Health Center
(1)		(2)
010	Jenamas	5
020	Dusun Hilir	14
030	Karau Kuala	6
040	Dusun Selatan	26
050	Dusun Utara	23
060	Gunung Bintang Awai	10
Barito Selatan		84

Sumber/ Source: Dinas Kesehatan Kabupaten Barito Selatan/Health Office of Barito Selatan Regency

4.2.6. Persentase Perempuan Pernah Kawin Berumur 15-49 Tahun Yang Melahirkan Anak Lahir Hidup (ALH) Menurut Penolong Proses Kelahiran di Kabupaten Barito Selatan, 2016-2021

Tabel
Table

Percentage of Ever Married Women Aged 15–49 Years Who gave birth to Children Ever Born by Birth Attendant in Barito Selatan Province, 2016-2021

Tahun Year	Tenaga Kesehatan Health Personnel	Non Tenaga Kesehatan Non-Health Personnel	Jumlah Total	Persentase Tenaga Kesehatan Percentage of Health Personnel
(1)	(2)	(3)	(4)	(5)
2016	2 031	853	2 884	70,42
2017	2 019	833	2 852	70,79
2018	1 901	1 086	2 987	63,64
2019	1 963	37	2 000	98,15
2020	2 063	40	2 103	98,09
2021	1 960	632	2 592	75,62

Sumber/ Source: Dinas Kesehatan Kabupaten Barito Selatan/Health Office of Barito Selatan Regency

4.2.7. Jumlah Balita Yang Pernah Mendapat Imunisasi Menurut Kecamatan dan Jenis Imunisasi di Kabupaten Barito Selatan, 2021

Tabel

Table

Percentage of Children Under Five Years Who Had Immunization by Subdistrict and Type of Immunization in Barito Selatan Regency, 2021

	Kecamatan Subdistrict	BCG BCG	DPT- HB3 DPT- HB3	Campak Measles	Polio 4 Polio 4	Hepatitis B Hepatitis B
	(1)	(2)	(3)	(4)	(5)	(6)
010	Jenamas	131	108	164	108	140
020	Dusun Hilir	306	281	295	281	207
030	Karau Kuala	269	265	251	262	239
040	Dusun Selatan	815	692	819	692	775
050	Dusun Utara	183	169	175	169	170
060	Gunung Bintang Awai	133	221	241	221	180
	Barito Selatan	1 837	1 736	1 945	1 733	1 711

Sumber/Source: Dinas Kesehatan Kabupaten Barito Selatan/Health Office of Barito Selatan Regency

Tabel
Table

4.2.8. Jumlah Kasus 10 Penyakit Terbanyak di Kabupaten Barito Selatan, 2021

Top Ten Diseases in Barito Selatan Regency, 2021

	Jenis Penyakit <i>The Type of Disease</i>	Jumlah Kasus <i>Number Of Cases</i>
	(1)	(2)
1	Hipertensi/ <i>Hypertency</i>	8 048
2	ISPA/ <i>Breath Infectious</i>	6 904
3	Flu/ <i>Commond Cold</i>	3 690
4	Gastritis/ <i>Gastritis</i>	3 301
5	Dispepsia/ <i>Dispepsia</i>	3 003
6	Diabetes Melitus	1 706
7	Rematoid Artritis/ <i>Rhematoid Artritis</i>	1 270
8	Diare/ <i>Diarhea</i>	979
9	Cepalgia	876
10	Penyakit Kulit Alergi/ <i>Urticaria</i>	777

Sumber/ *Source*: Dinas Kesehatan Kabupaten Barito Selatan/*Health Office of Barito Selatan Regency*

4.2.9. Jumlah Bayi Lahir, Bayi Berat Badan Lahir Rendah (BBLR), BBLR Dirujuk, dan Bergizi Buruk di Kabupaten Barito Selatan, 2016-2021

Tabel

Table

Number of Births, Babies with Low Birth Weights (LBW), Treated LBW, and Malnutrition Cases in Barito Selatan Regency, 2015-2020

Tahun Year	Bayi Lahir Births	BBLR LBW	Gizi Buruk Malnutrition
(1)	(2)	(3)	(4)
2016	2 244	48	1
2017	2 073	60	5
2018	1 923	75	8
2019	1 998	59	3
2020	2 147	111	3
2021	1 887	100	-

Sumber/ Source: Dinas Kesehatan Kabupaten Barito Selatan/Health Office of Barito Selatan Regency

4.2.10. Jumlah Ibu Hamil, Melakukan Kunjungan K1, Melakukan Kunjungan K4, Kurang Energi Kronis (KEK), dan Mendapat Tablet Zat Besi (Fe) di Kabupaten Barito Selatan, 2016–2021

Tabel

Table

Number of Pregnant Women, Those with One Visit and four Visits of Antenatal Care, Chronic Energy Deficiency (CED), and Receiving Iron Supplement in Barito Selatan Regency, 2016–2021

Tahun Years	Jumlah Ibu Hamil Pregnant Women	Melakukan Kunjungan K1 One Visit	Melakukan Kunjungan K4 Four Visits
(1)	(2)	(3)	(4)
2016	3 022	2 475	1 869
2017	2 988	2 252	1 835
2018	2 987	2 644	2 497
2019	2 911	2 258	1 815
2020	2 870	2 142	2 004
2021	2 391	2 085	1 529

Lanjutan Tabel/*Continued Table 4.2.10*

Tahun Years	Kurang Energi Kronis (KEK) Chronic Energy Deficiency (CED)	Mendapat Zat Besi (Fe) Receiving Iron Supplement
(1)	(2)	(3)
2016	74	2 441
2017	64	1 795
2018	55	1 655
2019	220	1 863
2020	233	2 094
2021	195	1 742

Sumber/ Source: Dinas Kesehatan Kabupaten Barito Selatan/Health Office of Barito Selatan Regency

4.2.11. Jumlah Remaja Usia 15-24 Tahun yang Mendapat Penyuluhan Tentang Kesehatan Reproduksi (Kespro), HIV/AIDS, dan Keluarga Berencana (KB) Menurut Kecamatan di Kabupaten Barito Selatan, 2021

Tabel
Table

Number of Young People Aged 15 - 24 Who Had Counselling on Reproductive Health, HIV/AIDS, and Family Planning by Subdistrict in Barito Selatan Regency, 2021

Kecamatan Subdistrict		Penyuluhan Kespro Reproductive Health Counselling	Penyuluhan HIV/AIDS HIV/AIDS Counselling	Penyuluhan KB Family Planning Counselling
(1)		(2)	(3)	(4)
010	Jenamas	448	-	24
020	Dusun Hilir	-	-	-
030	Karau Kuala	-	-	-
040	Dusun Selatan	-	-	-
050	Dusun Utara	-	-	-
060	Gunung Bintang Awai	110	110	-
Barito Selatan		558	110	24

Sumber/Source: Dinas Kesehatan Kabupaten Barito Selatan/Health Office of Barito Selatan Regency

4.2.12. Jumlah Kasus HIV/AIDS, IMS, DBD, Diare, TB, dan Malaria Menurut Kecamatan di Kabupaten Barito Selatan, 2021

Tabel

Table

Number of Cases of HIV/AIDS, Sexually Transmitted Infection, Dengue Fever, Diarhea, Tuberculosis (TB) and Malaria by Subdistrict in Barito Selatan Regency, 2021

	Kecamatan Subdistrict	HIV/AIDS HIV/AIDS	IMS /Sexually Transmitted Infection	DBD Dengue Fever
	(1)	(2)	(3)	(4)
010	Jenamas	1	-	-
020	Dusun Hilir	-	-	1
030	Karau Kuala	-	-	0
040	Dusun Selatan	-	-	1
050	Dusun Utara	-	-	-
060	Gunung Bintang Awai	-	-	-
	Barito Selatan	1	-	2

Lanjutan Tabel /Continued Table 4.2.13

Kecamatan Subdistrict		Diare Diarhea	TB Tuberculosis	Malaria Malaria
(1)		(2)	(3)	(4)
010	Jenamas	136	6	-
020	Dusun Hilir	340	5	-
030	Karau Kuala	317	13	-
040	Dusun Selatan	549	21	-
050	Dusun Utara	120	5	-
060	Gunung Bintang Awai	169	15	-
Barito Selatan		1 631	65	-

Sumber/ Source: Dinas Kesehatan Kabupaten Barito Selatan/Health Office of Barito Selatan Regency

4.2.13. Jumlah Klinik Keluarga Berencana (KKB) dan Pos Pelayanan Keluarga Berencana Desa (PPKBD) Menurut Kecamatan di Kabupaten Barito Selatan, 2021

Tabel
Table

Number of Family Planning Clinics and Village Family Planning Service Units by Subdistrict in Barito Selatan Regency, 2021

Kecamatan Subdistrict		KKB Family Planning Clinics	PPKBD Village Family Planning Service Units
(1)		(2)	(3)
010	Jenamas	5	5
020	Dusun Hilir	10	10
030	Karau Kuala	6	11
040	Dusun Selatan	19	27
050	Dusun Utara	4	19
060	Gunung Bintang Awai	6	21
Barito Selatan		50	93

Sumber/Source: Dinas Pengendalian Penduduk, Keluarga Berencana, PP, dan PA Kabupaten Barito Selatan/Population Control, Family Planning, Women Protection, and Children Protection Control Agency of Barito Selatan Regency

4.2.14. Jumlah Pasangan Usia Subur dan Peserta KB Aktif Menurut Kecamatan di Kabupaten Barito Selatan, 2021

Tabel
Table

Number of Eligible Couples and Family Planning Participants by Subdistrict in Barito Selatan Regency, 2021

	Kecamatan Subdistrict	Jumlah PUS <i>Eligible Couples</i>	Peserta KB Aktif <i>Family Planning Participants</i>			Kondom <i>Condom</i>
			IUD	MOW	MOP	
	(1)	(2)	(3)	(4)	(5)	(6)
010	Jenamas	3 869	2	-	1	3
020	Dusun Hilir	4 831	9	4	1	-
030	Karau Kuala	3 155	6	6	3	-
040	Dusun Selatan	9 942	210	270	2	120
050	Dusun Utara	3 847	4	4	-	-
060	Gunung Bintang Awai	3 290	5	21	1	30
	Barito Selatan	28 934	236	305	8	153

Sumber/ Source: Dinas Pengendalian Penduduk, Keluarga Berencana, PP, dan PA Kabupaten Barito Selatan/Population Control, Family Planning, Women Protection, and Children Protection Control Agency of Barito Selatan Regency

Lanjutan Tabel /Continued Table 4.2.14

	Kecamatan Subdistrict	Peserta KB Aktif Family Planning Participants			Jumlah Total
		Implan Implants	Suntikan Injection	Pil Pill	
	(1)	(2)	(3)	(4)	(5)
010	Jenamas	48	1 530	346	1 930
020	Dusun Hilir	23	2 109	1 262	3 408
030	Karau Kuala	90	1 130	1 359	2 594
040	Dusun Selatan	864	2 916	3 247	7 629
050	Dusun Utara	760	828	1 630	3 226
060	Gunung Bintang Awai	802	902	1 197	2 958
	Barito Selatan	2 587	9 415	9 041	21 745

Sumber/ Source: Dinas Pengendalian Penduduk, Keluarga Berencana, PP, dan PA Kabupaten Barito Selatan/Population Control, Family Planning, Women Protection, and Children Protection Control Agency of Barito Selatan Regency

4.2.15. Jumlah Penyuluhan Kesehatan Reproduksi, HIV/AIDS dan Keluarga Berencana di Kabupaten Barito Selatan, 2021

Tabel
Table

Number of Reproductive Health, HIV/AIDS and Family-Program Counseling in Barito Selatan Regency, 2021

	Kecamatan Subdistrict	Penyuluhan Kespro Reproduction Counseling	Penyuluhan HIV/AIDS HIV/AIDS Counseling	Penyuluhan KB Family-Planning Counseling
	(1)	(2)	(3)	(4)
010	Jenamas	28	12	46
020	Dusun Hilir	12	12	21
030	Karau Kuala	6	6	48
040	Dusun Selatan	48	38	135
050	Dusun Utara	29	16	27
060	Gunung Bintang Awai	26	12	75
	Barito Selatan	149	96	352

Sumber/ Source: Dinas Pengendalian Penduduk, Keluarga Berencana, PP, dan PA Kabupaten Barito Selatan/Population Control, Family Planning, Women Protection, and Children Protection Control Agency of Barito Selatan Regency

4.3. Agama dan Sosial Lainnya/Religion and Other Social Affairs

4.3.1. Jumlah Penduduk Menurut Kecamatan dan Agama yang Dianut di Kabupaten Barito Selatan, 2021
Population by Subdistrict and Religion in Barito Selatan Regency, 2021

Tabel
Table

Kecamatan Subdistrict	Islam	Protestan Protestant	Katolik Catholic	Hindu	Budha Buddha	Khong hucu	Lainn ya	Jumlah
(1)	(2)	(3)	(4)	(5)	(6)	(7)	(8)	(9)
Jenamas	9 506	7	-	4	-	-	-	9 517
Dusun Hilir	15 231	1 539	7	79	-	2	-	16 858
Karau Kuala	14 216	1 584	243	221	-	-	1	16 265
Dusun Selatan	8 783	5 704	2 763	2 583	2	-	2	60 578
Dusun Utara	9 814	5 956	3 485	965	-	3	-	18 218
Gunung Bintang Awai	42 960	11 706	3 325	1 039	-	1	-	20 295
Barito Selatan	100 510	26 496	9 823	4 891	2	6	3	141 731

Sumber/ Source: Dinas Kependudukan dan Pencatatan Sipil Kabupaten Barito Selatan/ Population and Civil Registration Agency of Barito Selatan Regency

4.3.2. Jumlah Tempat Peribadatan Menurut Kecamatan di Kabupaten Barito Selatan, 2021

Tabel

Table

Number of Places of Worship by Subdistrict in Barito Selatan Regency, 2021

Kecamatan Subdistrict	Masjid Mosque	Mushola Pray Room	Gereja Protestan Protestant Church	Gereja Katholik Catholic Church	Pura Pura	Vihara
(1)	(2)	(3)	(4)	(5)	(6)	(7)
Jenamas	7	28	-	-	-	-
Dusun Hilir	19	34	5	1	-	-
Karau Kuala	26	30	7	4	-	-
Dusun Selatan	39	79	44	14	1	-
Dusun Utara	12	14	32	10	-	-
Gunung Bintang Awai	21	41	29	31	-	-
Barito Selatan	124	226	117	60	1	0

Sumber/ Source: Kementerian Agama Kabupaten Barito Selatan/Religion Department of Barito Selatan Regency

4.3.3. Jumlah Desa/Kelurahan yang Mengalami Bencana Alam¹ Menurut Kecamatan di Kabupaten Barito Selatan, 2019 - 2021

Tabel
Table

Number of Villages that Had Natural Disaster¹ by Subdistrict in Barito Selatan Regency, 2019 - 2021

	Kecamatan Subdistrict	Banjir Flood			Gempa Bumi Earthquake		
		2019	2020	2021	2019	2020	2021
	(1)	(2)	(3)	(4)	(5)	(6)	(7)
1.	Jenamas	-	1	-	-	-	-
2.	Dusun Hilir	2	10	7	-	-	-
3.	Karau Kuala	9	11	10	-	-	-
4.	Dusun Selatan	4	16	19	-	-	-
5.	Dusun Utara	10	7	8	-	-	-
6.	Gunung Bintang Awai	3	4	8	-	-	-
	Barito Selatan	28	49	52	-	-	-

Catatan/Note: ¹Kejadian dalam setahun sebelum tahun pencacahan/Occurred during the last one year before the enumeration years

Sumber/Source: BPS, Pendataan Potensi Desa (Podes)/ BPS-Statistics Indonesia, Village Potential Data Collecting

Lanjutan Tabel/Continued Table 4.3.3

	Kecamatan Subdistrict	Tanah Longsor Landslide		
		2019	2020	2021
	(1)	(2)	(3)	(4)
1.	Jenamas	-	-	-
2.	Dusun Hilir	-	-	-
3.	Karau Kuala	-	-	-
4.	Dusun Selatan	-	-	1
5.	Dusun Utara	-	-	2
6.	Gunung Bintang Awai	-	-	-
	Barito Selatan	-	-	3

Catatan/Note: ¹Kejadian dalam setahun sebelum tahun pencacahan/Occurred during the last one year before the enumeration years

Sumber/Source: BPS, Pendataan Potensi Desa (Podes)/ BPS-Statistics Indonesia, Village Potential Data Collecting

4.3.4. Volume Sampah yang Terangkut Menurut Bulan di Kabupaten Barito Selatan, 2021

Tabel
Table

Volume of Garbage by Month in Barito Selatan Regency, 2021

		Volume Sampah Terangkut (m ³) Volume of Garbage Collected		
Bulan Months		Sampah di TPS Garbage in Garbage Dump	Sampah Lingkungan Environmental Garbager	Jumlah Total
(1)		(2)	(3)	(4)
1	Januari/January	1860	372	2232
2	Februari/February	1680	336	2016
3	Maret/March	1860	372	2232
4	April/April	1800	360	2160
5	Mei/May	1860	372	2232
6	Juni/June	1800	360	2160
7	Juli/July	1860	372	2232
8	Agustus/August	1860	372	2232
9	September/September	1800	360	2160
10	Oktober/October	1860	372	2232
11	November/November	1800	360	2160
12	Desember/December	1860	372	2232
Jumlah/Total		21 900	4 380	26 280

Sumber/Source: Dinas Lingkungan Hidup Kabupaten Barito Selatan/Environmental Office of Barito Selatan Regency

4.3.5. Jumlah Kendaraan, Ritasi, dan Luas Dibuang Melalui TPA per Bulan di Kabupaten Barito Selatan, 2021

Tabel
Table

Total of Vehicles, Ritasi, and Volume of Garbage Thrown Through Transfer TPA by Month in Barito Selatan Regency, 2021

	Bulan <i>Month</i>	Jumlah Kendaraan <i>Total of</i> <i>Vehicle</i>	Ritasi	Volume (kg) <i>Volume (kg)</i>	Rata-rata/Hari <i>(ton)</i>
	(1)	(2)	(3)	(4)	(5)
1	Januari/ <i>January</i>	7	12	2 232	24
2	Februari/ <i>February</i>	7	12	2 016	24
3	Maret/ <i>March</i>	7	12	2 232	24
4	April/ <i>April</i>	7	12	2 160	24
5	Mei/ <i>May</i>	7	12	2 232	24
6	Juni/ <i>June</i>	7	12	2 160	24
7	Juli/ <i>July</i>	7	12	2 232	24
8	Agustus/ <i>August</i>	7	12	2.232	24
9	September/ <i>September</i>	7	12	2 160	24
10	Oktober/ <i>October</i>	7	12	2 232	24
11	November/ <i>November</i>	7	12	2 160	24
12	Desember/ <i>December</i>	7	12	2 232	24
	Jumlah/Total		144	26 280	288

Sumber/ Source: Dinas Lingkungan Hidup Kabupaten Barito Selatan/*Environmental Office of Barito Selatan Regency*

4.3.6. Jumlah Tempat Pembuangan Sampah Menurut Kondisi dan Kecamatan di Kabupaten Barito Selatan, 2021

Tabel
Table

Bumber of Garbage Dump by Condition and Subdistrict in Barito Selatan Regency, 2021

	Kecamatan <i>Subdistrict</i>	Kondisi <i>Condition</i>			
		Baik <i>Good</i>	Sedang <i>Average</i>	Rusak Ringan <i>Minor Damage</i>	Rusak Berat <i>Severe Damage</i>
	(1)	(2)	(3)	(4)	(5)
1.	Jenamas	-	1	-	-
2.	Dusun Hilir	-	1	-	-
3.	Karau Kuala	-	1	-	-
4.	Dusun Selatan	-	10	-	-
5.	Dusun Utara	-	1	-	-
6.	Gunung Bintang Awai	-	1	-	-
	Barito Selatan	-	15	-	-

Sumber/ *Source*: Dinas Lingkungan Hidup Kabupaten Barito Selatan/*Environmental Office of Barito Selatan Regency*

4.4. Kemiskinan/Poverty

4.4.1. Garis Kemiskinan, Jumlah, dan Persentase Penduduk Miskin di Kabupaten Barito Selatan, 2014 - 2021

Tabel
Table

Poverty Line, Number, and Percentage of Poor People in Barito Selatan Regency, 2014 - 2021

Tahun Year	Garis Kemiskinan (rupiah/kapita/bulan) Poverty Line (rupiah/capita/month)	Jumlah Penduduk Miskin (ribu) Number of Poor People (thousand)	Persentase Penduduk Miskin Percentage of Poor People
(1)	(2)	(3)	(4)
2014	322 062	8,03	6,13
2015	333 917	6,66	5,07
2016	355 341	6,09	4,58
2017	377 932	5,95	4,44
2018	389 405	6,16	4,55
2019	408 072	5,99	4,39
2020	433 787	6,12	4,45
2021	450 706	6,42	4,62

Sumber/Source: BPS, Survei Sosial Ekonomi Nasional (Susenas)/BPS-Statistics Indonesia, National Socio Economic Survey

**4.4.2. Indeks Kedalaman Kemiskinan dan Indeks
Keparahan Kemiskinan di Kabupaten Barito Selatan,
2014-2021**

Tabel
Table

*Poverty Gap Index and Poverty Severity Index in Barito
Selatan Regency, 2014-2021*

Tahun Year	Indeks Kedalaman Kemiskinan Poverty Gap Index	Indeks Keparahan Kemiskinan Poverty Severity Index
(1)	(2)	(3)
2014	0,85	0,24
2015	0,69	0,15
2016	0,50	0,09
2017	0,48	0,09
2018	0,63	0,39
2019	0,21	0,05
2020	0,89	0,26
2021

Sumber/Source: BPS, Survei Sosial Ekonomi Nasional (Susenas)/BPS-Statistics Indonesia, National Socio Economic Survey

4.5. Kriminalitas/Crime

4.5.1. Jumlah Tindak Pidana Menurut Kepolisian Resort di Kabupaten Barito Selatan, 2018–2021

Tabel

Table

Number of Reported Criminal Cases by District Police Office in Barito Selatan Regency, 2018–2021

Kepolisian Resort District Police Office	2018	2019	2020	2021
(1)	(2)	(3)	(4)	(5)
Polres Barito Selatan/Barito Selatan Police Office	46	50	30	54
010 Jenamas	2	5	3	3
020 Dusun Hilir	8	7	6	1
030 Karau Kuala	7	5	1	3
040 Dusun Selatan	21	22	21	20
050 Dusun Utara	5	5	3	5
060 Gunung Bintang Awai	3	6	13	11

Sumber/Source: Polres Barsel/Police Office of Barito Selatan Regency

4.5.2. Persentase Penyelesaian Tindak Pidana Menurut Kepolisian Resort di Kabupaten Barito Selatan, 2018–2021

Tabel
Table

Percentage of Crime Clearance Rate by District Police Office in Barito Selatan Regency, 2018–2021

Kepolisian Resort District Police Office	2018	2019	2020	2021
(1)	(2)	(3)	(4)	(5)
Polres Barito Selatan/Barito Selatan Police Office	100,9	60,00	93,33	130,77
010 Jenamas	116,6	71,43	66,60	66,67
020 Dusun Hilir	125,0	60,00	83,33	200
030 Karau Kuala	100,0	95,45	300	66,67
040 Dusun Selatan	100,0	100	147,61	105
050 Dusun Utara	75,0	83,33	100	100
060 Gunung Bintang Awai	100,0	84,00	100	72,73

Sumber/ Source: Polres Barsel/Police Office of Barito Selatan Regency

4.5.3. Jumlah Tindakan Kriminal Yang Dilaporkan Menurut Bulan di Kabupaten Barito Selatan, 2020

Tabel

Table

Number of Reported Criminal Cases by Months in Barito Selatan Regency, 2021

Bulan Months		Perkara Pidana/Criminal Case
		Yang Diterima Accepted
(1)		(2)
1	Januari/January	11
2	Februari/February	13
3	Maret/March	14
4	April/April	5
5	Mei/May	4
6	Juni/June	16
7	Juli/July	6
8	Agustus/August	5
9	September/September	8
10	Oktober/October	7
11	November/November	6
12	Desember/December	2

Sumber/Source: Polres Barsel/Police Office of Barito Selatan Regency

4.5.4. Banyaknya Kecelakaan dan Korban Lalu Lintas di Kabupaten Barito Selatan, 2015–2020

Tabel

Table

Number of Traffic Accident and Victim in Barito Selatan Regency, 2016–2021

Tahun Year	Jumlah Kecelakaan Number of Accident	Meninggal Died	Korban Victim	
			Luka Berat Bad Injured	Luka Ringan Small Injured
(1)	(2)	(3)	(4)	(5)
2016	40	6	1	5
2017	23	10	7	23
2018	22	4	9	11
2019	44	5	7	43
2020	36	5	4	45
2021	49	12	10	47

Sumber/ Source: Polres Barsel/Police Office of Barito Selatan Regency

4.5.5. Persentase Resiko Penduduk Terkena Tindak Pidana Per Seribu Penduduk di Kabupaten Barito Selatan, 2017–2020

Tabel
Table

Percentage of Population Risk of Crime Rate per Thousand Population in Barito Selatan Regency, 2018–2021

Kepolisian Sektor District Police Office		2018	2019	2020	2021
(1)	(2)	(3)	(4)	(5)	
010	Jenamas	5,00	3,72	33,16	2,15
020	Dusun Hilir	3,00	5,20	36,87	0,71
030	Karau Kuala	2,00	3,72	6,31	2,14
040	Dusun Selatan	66,00	16,35	36,31	14,31
050	Dusun Utara	3,00	3,72	16,87	3,57
060	Gunung Bintang Awai	3,00	4,46	66,61	7,87

Sumber/Source: Polres Barsel/Police Office of Barito Selatan Regency

Tabel 4.5.6. **Jenis Tindak Pidana Penyalahgunaan Narkoba di Kabupaten Barito Selatan, 2021**
Table *Crime on Drugs Abuse in Barito Selatan Regency, 2021*

Kepolisian Sektor <i>District Police Office</i>	Narkotika <i>Drugs</i>	Obat Keras <i>Deadly</i> <i>Drugs</i>	Jumlah <i>Total</i>
(1)	(2)	(3)	(4)
Polres Barito Selatan/Barito Selatan <i>Police Office</i>	26	-	26
010 Jenamas	-	-	-
020 Dusun Hilir	-	-	-
030 Karau Kuala	-	-	-
040 Dusun Selatan	-	-	-
050 Dusun Utara	-	-	-
060 Gunung Bintang Awai	-	-	-
Jumlah			

Sumber / Source: Polres Barsel/Police Office of Barito Selatan Regency

4.5.7. Jumlah Kasus 11 Tindak Pidana Menurut Jenis Tindak Pidana dan Jam Kejadian di Kabupaten Barito Selatan, 2021

Tabel
Table

Number of 11 Crime Cases by Kind of Crime and Happening Time in Barito Selatan Regency, 2021

Jenis Tindak Pidana <i>Kind of Crime</i>	Waktu/ <i>Time</i>							Jumlah <i>Total</i>
	00.00- 03.00	03.00- 06.00	06.00- 09.00	09.00- 12.00	12.00- 15.00	15.00- 18.00	19.00- 24.00	
3.2.8 (1)	(2)	(3)	(4)	(5)	(6)	(7)	(8)	(9)
1 Pembunuhan/ <i>Murder</i>	1	-	-	-	-	-	-	1
2 Penganiayaan Berat/ <i>Bad appression</i>	-	-	-	-	-	-	-	-
3 Curat/curat	2	1	2	2	4	3	2	15
4 Curas/curas	-	-	-	-	-	-	-	-
5 Curanmor/ <i>vehicle steal</i>	-	-	1	-	2	1	1	5
6 Kebakaran/ <i>fire</i>	-	-	-	-	-	-	-	-
7 Perjudian/ <i>gamble</i>	-	-	-	-	1	1	1	3
8 Pemerasan/ <i>Extortion</i>	-	-	-	-	-	-	-	-
9 Perkosaan/ <i>Outrage</i>	-	-	-	-	-	-	-	-
10 Narkotika/ <i>Drugs</i>	7	4	-	2	6	1	5	26
11 Kenakalan Remaja/ <i>Youth Crime</i>	-	-	-	-	-	-	-	-
Barito Selatan	-	-	-	-	-	-	-	-

Sumber/ Source: Polres Barsei/Police Office of Barito Selatan Regency

Tabel
Table

4.5.8. Sepuluh Tindak Pidana Terbanyak di Kabupaten Barito Selatan, 2021
Top Ten Crime Cases in Barito Selatan Regency, 2021

Jenis Tindak Pidana <i>Kind of Crime</i>		Jumlah <i>Total</i>
(1)		(2)
1	<i>Narkoba/Drugs</i>	26
2	<i>Sajam/Weaponry</i>	5
3	<i>Pencurian dengan Pemberatan (Curat)/Curat</i>	15
4	<i>Tindak Pidana Perlindungan Anak/Crimes Against Children</i>	3
5	<i>Tindak Pidana Kehutanan/Iforestry crime</i>	3
6	<i>Penganiayaan Berat/Bad oppression</i>	-
7	<i>Curanmor/Vehicle Stealing</i>	5
8	<i>Curas/curas</i>	-
9	<i>Perjudian/Gambling</i>	3
10	<i>Pemerksaan</i>	-

Sumber/ Source: Polres Barsel/Police Office of Barito Selatan Regency

Tabel
Table

4.5.9. Banyaknya Narapidana Menurut Kelompok Umur dan Jenis Kelamin, 2021

Number of Prisoner by Age Group and Sex, 2021

Kelompok Umur <i>Age Group</i>	Narapidana/Prisoner		Jumlah <i>Total</i>
	Laki-laki <i>Male</i>	Perempuan <i>Female</i>	
(1)	(2)	(3)	(4)
15-19	10	1	11
20-24	31	2	33
25-29	28	-	28
30-34	32	-	32
35-39	29	5	34
40-44	19	2	21
45-49	12	3	15
50-54	4	-	4
55-59	-	-	-
60-64	3	-	3
65-69	-	-	-
70-74	-	-	-
75+	-	-	-
Jumlah/Total	168	13	181

Sumber/Source: Rumah Tahanan Negara Kelas IIB Buntok/*State Detention Center Class IIB of Buntok*

Tabel
Table

4.5.10. Banyaknya Tahanan dan Narapidana Menurut Jenis Tindak Pidana dan Jenis Kelamin, 2021

Number of Prisoner by Age Group and Sex, 2021

Jenis Tindak Pidana <i>Kind of Crime</i>	Tahanan <i>Inmate</i>		Narapidana <i>Prisoner</i>		Jumlah <i>Total</i>
	Laki-laki <i>Male</i>	Perempuan <i>Female</i>	Laki-laki <i>Male</i>	Perempuan <i>Female</i>	
(1)	(2)	(3)	(4)	(5)	(6)
Anak/ <i>Child</i>	2	-	-	-	2
Umum/ <i>General</i>	9	1	70	1	81
Narkotika/ <i>Drugs</i>	5	1	82	10	98
Tidak Pidana Korupsi/ <i>Corruption</i>	-	-	-	-	-
Jumlah/Total	16	2	152	11	176

Sumber/Source: Rumah Tahanan Negara Kelas IIB Buntok/*State Detention Center Class IIB of Buntok*