



**KABUPATEN
MURUNG RAYA
DALAM ANGKA**

Murung Raya Regency in Figures

2022



**BADAN PUSAT STATISTIK
KABUPATEN MURUNG RAYA**
BPS-Statistics of Murung Raya Regency



KABUPATEN

MURUNG RAYA

DALAM ANGKA

Murung Raya Regency in Figures

2022

KABUPATEN MURUNG RAYA DALAM ANGKA
Murung Raya Regency in Figures
2022

ISSN: 2087-3972

No. Publikasi/ Publication Number: 62130.2103

Katalog/Catalog: 1102001.6213

Ukuran Buku/ Book Size: 14,8 cm x 21 cm

Jumlah Halaman/ Number of Pages: xlv+439 hal/pages

Naskah/Manuscript:

Badan Pusat Statistik Murung Raya

BPS-Statistics of Murung Raya Regency

Penyunting/ Editor:

Badan Pusat Statistik Murung Raya

BPS-Statistics of Murung Raya Regency

Gambar Kover/ Cover Design:

Seksi Integrasi Pengolahan dan Diseminasi Statistik

Section of Integration Processing and Statistics Dissemination

Ilustrasi Kover/ Cover Illustration:

Tugu Kota Emas Murung Raya

Golden City Monument of Murung Raya Regency

Diterbitkan oleh/ Published by:

©**Badan Pusat Statistik Murung Raya**/ *BPS-Statistics of Murung Raya Regency*

Dicetak oleh/ Printed by:

CV. Karya Bintang Musim

Sumber Ilustrasi/ Graphics by:

freepik.com, flaticon.com

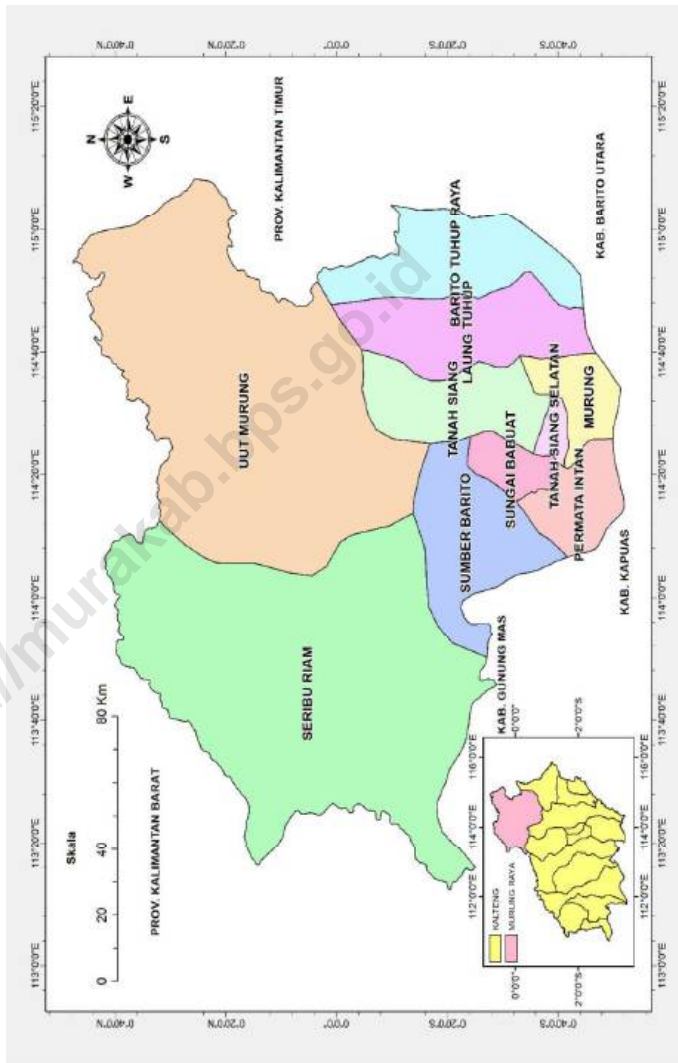
Dilarang mengumumkan, mendistribusikan, mengomunikasikan, dan/atau menggandakan sebagian atau seluruh isi buku ini untuk tujuan komersil tanpa izin tertulis dari Badan Pusat Statistik.

Prohibited to announce, distribute, communicate, and/or copy part or all of this book for commercial purpose without permission from BPS-Statistics Indonesia.

TIM PENYUSUN/DRAFTING TEAM

Pengarah / <i>Director</i>	:	Ali Akbar Sanjaya Ilham Purnomo
Koordinator Teknis / <i>Technical Coordinator</i>	:	Yoviana Yulta
Naskah / <i>Manuscript</i>	:	Atika Kautsar Ilafi
Tata letak / <i>Layout</i>	:	Yoviana Yulta Atika Kautsar Ilafi
Pengolah Data Sektoral / <i>Sectoral Data Processing</i>	:	Yoviana Yulta Atika Kautsar Ilafi Krishna Aji Satriatama
Gambar kulit / <i>Cover Design</i>	:	Atika Kautsar Ilafi
Infografis / <i>Infographics</i>	:	Atika Kautsar Ilafi Krishna Aji Satriatama Meryon
Grafik / <i>Graphic</i>	:	Atika Kautsar Ilafi
Penyunting / <i>Editor</i>	:	Yoviana Yulta Atika Kautsar Ilafi

PETA WILAYAH KABUPATEN MURUNG RAYA
MAP OF MURUNG RAYA REGENCY



KEPALA BPS KABUPATEN MURUNG RAYA
CHIEF STATISTICIAN OF MURUNG RAYA REGENCY



Ali Akbar Sanjaya Ilham Purnomo



KATA PENGANTAR

Kabupaten Murung Raya Dalam Angka Tahun 2022 publikasi tahunan yang diterbitkan oleh Badan Pusat Statistik (BPS) Kabupaten Murung Raya. Publikasi ini memuat gambaran umum tentang Murung Raya dalam angka-angka. Data yang dihimpun adalah statistik dasar yang bersumber dari BPS, statistik sektoral yang bersumber dari instansi pemerintah, dan statistik khusus yang bersumber dari instansi lainnya. Publikasi ini merupakan upaya dalam mengembangkan perstatistikan daerah agar tersedia data yang terpadu bagi berbagai keperluan di daerah ini. Publikasi ini merupakan upaya dalam mengembangkan perstatistikan daerah dengan menyediakan data yang terpadu bagi para stakeholder khususnya di daerah ini.

Seiring dengan perkembangan kebutuhan konsumen data, publikasi Kabupaten Murung Raya Dalam Angka mengalami penyempurnaan dengan melakukan penambahan dan penyederhanaan tabel-tabel. Dari sisi kemudahan akses data, publikasi dan data-data dalam publikasi ini dapat diperoleh dengan mengunjungi website BPS Kabupaten Murung Raya (<http://murakab.bps.go.id>) tanpa berbayar.

Publikasi ini dapat terwujud berkat kerja sama dan partisipasi dari berbagai pihak. Kepada semua pihak yang telah memberikan kontribusi, kami sampaikan penghargaan dan terima kasih. Semoga penyajian data statistik ini dapat bermanfaat bagi semua pihak, terutama dalam rangka menyusun dan melaksanakan pembangunan. Kami mengharapkan tanggapan dan saran untuk perbaikan edisi yang akan datang.

Puruk Cahu, Februari 2022
Kepala BPS
Kabupaten Murung Raya

Ali Akbar Sanjaya Ilham Purnomo, S.ST., M.Si.



PREFACE

Murung Raya Regency in Figures 2022 is an annual publication published by BPS-Statistics of Kalimantan Tengah Province. The publication provide general pictures of Murung Raya Regency in figures. The collection data consist of basic statistic sourced from BPS-Statistics Indonesia, sectoral statistic sourced from government institutions, and particular statistics sourced from private organizations. This is an effort to improve regional statistics to provide integrated data for various purposes in this area.

In line with the increasing of data consumer needs, the Murung Raya Regency in Figures have been continuously improved by adding and simplifying the tables. The publication and series of the tables published by BPS-Statistics of Murung Raya Regency can be viewed or downloaded from the website murakab.bps.go.id for free as our commitment to provide an immediate and easier access to the data.

We are grateful to all government institutions and private organizations for providing the data and information contained in this edition. As always, comments relating to the content are most welcome.

Puruk Cahu , Februari 2022

*Chief Statistician of
Murung Raya Regency*

Ali Akbar Sanjaya Iham Purnomo, S.ST., M.Si.

DAFTAR ISI / CONTENTS

	Halaman <i>Page</i>
Kata Pengantar/ <i>Preface</i>	ix
Daftar Isi/ <i>Contents</i>	xi
Daftar Tabel/ <i>List of Tables</i>	xiii
Daftar Gambar/ <i>List of Figures</i>	xxxvii
Daftar Singkatan/ <i>List of Abbreviations</i>	xli
Statistik Kunci/ <i>Key Statistics</i>	xliii
1. Geografi dan Iklim/ <i>Geography and Climate</i>	1
2. Pemerintahan/ <i>Government</i>	31
3. Penduduk dan Ketenagakerjaan/ <i>Population and Employment</i>	65
4. Sosial dan Kesejahteraan Rakyat/ <i>Social and Welfare</i>	93
5. Pertanian, Kehutanan, Peternakan, dan Perikanan/ <i>Agriculture, Forestry, Livestock, and Fishery</i>	201
6. Industri, Pertambangan, dan Energi/ <i>Industry, Mining, and Energy</i>	289
7. Pariwisata/ <i>Tourism</i>	305
8. Transportasi dan Komunikasi/ <i>Transportation and Communication</i>	329
9. Perbankan, Koperasi, dan Harga-Harga/ <i>Banking, Cooperative, and Price</i>	351
10. Pengeluaran Penduduk/ <i>Population Expenditure</i>	373
11. Perdagangan/ <i>Trade</i>	391
12. Sistem Neraca Regional/ <i>System of Regional Accounts</i>	409
13. Perbandingan Antar Kabupaten/Kota/ <i>Regency/Municipal Comparison</i>	435

DAFTAR TABEL/LIST OF TABLES

Halaman
Page

1.	GEOGRAFI DAN IKLIM/GEOGRAPHY AND CLIMATE	
1.1	KEADAAN GEOGRAFI/GEOGRAPHY CONDITION	
1.1.1	Luas Daerah Menurut Kecamatan di Kabupaten Murung Raya, 2021 <i>Total Area and Number of Islands by Subdistrict in Murung Raya Regency, 2021</i>	11
1.1.2	Tinggi Wilayah ¹ dan Jarak ke Ibukota ² Menurut Kecamatan di Kabupaten Murung Raya, 2021 <i>Altitude¹ and Distance² by Subdistrict in Murung Raya Regency, 2021.</i>	13
1.1.3	Luas Daerah Menurut Kecamatan dan Desa/Kelurahan di Kabupaten Murung Raya, 2021 <i>Total Area by Subdistrict in Murung Raya Regency, 2021</i>	14
1.1.4	Fungsi dan Luas Kawasan Hutan dan Perairan di Kabupaten Murung Raya, 2018-2021 <i>Function and Area of Forest and Inland Water of Murung Raya Regency, 2018-2021</i>	20
1.1.5	Luas Penggunaan Lahan Menurut Kecamatan di Kabupaten Murung Raya (ha), 2021 <i>Area of Land Use by Subdistrict in Murung Raya Regency (ha), 2021</i>	21
1.2	KEADAAN IKLIM/CLIMATE CONDITION	
1.2.1	Pengamatan Unsur Iklim di Stasiun Pengamatan Badan Meteorologi Klimatologi dan Geofisika (BMKG), 2021 <i>Altitude and Distance to the Capital of Regency/Municipality by Subdistrict in Murung Raya Regency, 2021</i>	25
2.	PEMERINTAHAN/GOVERNMENT	
2.1	WILAYAH ADMINISTRATIF/ADMINISTRATIVE AREA	
2.1.1	Jumlah Desa/Kelurahan Menurut Kecamatan di Kabupaten Murung Raya, 2015-2021 <i>Number of Villages/Kelurahan by Subdistrict in Murung Raya Regency, 2015-2021</i>	39

2.2	DEWAN PERWAKILAN RAKYAT DAERAH/ REGIONAL HOUSE OF REPRESENTATIVE	
2.2.1	Jumlah Anggota Dewan Perwakilan Rakyat Daerah Menurut Partai Politik dan Jenis Kelamin di Kabupaten Murung Raya, 2021 <i>Number of Regional House of Representatives's Members by Political Parties and Sex in Murung Raya Regency 2021</i>	40
2.2.2	Jumlah Anggota Dewan Perwakilan Rakyat Daerah Menurut Tingkat Pendidikan dan Jenis Kelamin di Kabupaten Murung Raya, 2021 <i>Number of Regional House of Representatives's Members by Education Attainment and Sex in Murung Raya Regency, 2021</i>	41
2.3	SUMBER DAYA MANUSIA/HUMAN RESOURCES	
2.3.1	Jumlah Pegawai Negeri Sipil Menurut Jabatan dan Jenis Kelamin di Kabupaten Murung Raya, Desember 2020 dan Desember 2021 <i>Number of Civil Servants by Occupation and Sex in Murung Raya Regency, December 2020 dan December 2021</i>	42
2.3.2	Jumlah Pegawai Negeri Sipil Menurut Tingkat Pendidikan dan Jenis Kelamin di Kabupaten Murung Raya, Desember 2019 dan Desember 2021 <i>Number of Civil Servants by Educational Level and Sex in Murung Raya Regency, December 2019 and December 2021</i>	44
2.3.3	Jumlah Pegawai Negeri Sipil Menurut Tingkat Kepangkatan dan Jenis Kelamin di Kabupaten Murung Raya, Desember 2019 dan Desember 2021 <i>Number of Civil Servants by Hierarchy and Sex in Murung Raya Regency, December 2019 and December 2021</i>	46
2.3.4	Jumlah Pegawai Negeri Sipil Menurut Dinas/Instansi Pemerintah dan Jenis Kelamin di Kabupaten Murung Raya, Desember 2019 dan Desember 2021 <i>Number of Civil Servants by Institution/Office and Sex in Murung Raya Regency, December 2019 dan December 2021</i>	48
2.4	KEUANGAN DAERAH/ GOVERNEMENT FINANCE	
2.4.1	Realisasi Pendapatan Pemerintah Kabupaten Murung Raya Menurut Jenis Pendapatan, 2019 dan 2020 <i>Actual Murung Raya Regency Government Revenues by Kind of Revenues, 2019 dan 2020</i>	58

2.4.2	Realisasi Belanja Pemerintah Kabupaten Murung Raya Menurut Jenis Belanja (ribu rupiah), 2020 dan 2021 <i>Actual Murung Raya Regency Government Expenditures by Kind of Expenditures (thousand rupiahs), 2020 dan 2021</i>	60
2.4.3	Realisasi Pengeluaran Transfer Pemerintah Menurut Jenis Transfer Kabupaten Murung Raya (Ribu Rupiah), 2019 dan 2020 <i>Actual Transfer of Murung Raya Regency Government by Kind of Expenditure (Thousand Rupiahs), 2019 and 2020</i>	62
2.4.4	Realisasi Penerimaan dan Pengeluaran Pembiayaan Menurut Jenis Pembiayaan Kabupaten Murung Raya, 2019 dan 2020 <i>Actual Revenue and Expenditure by Type of Financing in Murung Raya Regency, 2019 and 2020</i>	63
3.	PENDUDUK DAN KETENAGAKERJAAN/ POPULATION AND EMPLOYMENT	
3.1	PENDUDUK/POPULATION	
3.1.1	Penduduk, Laju Pertumbuhan Penduduk per Tahun, Distribusi Persentase Penduduk, Kepadatan Penduduk, Rasio Jenis Kelamin Penduduk Menurut Kecamatan di Kabupaten Murung Raya, 2021 <i>Population, Annual Population Growth Rate, Percentage Distribution of Population, Population Density, and Population Sex Ratio by Subdistrict in Murung Raya Regency, 2021</i>	75
3.1.2	Penduduk Menurut Kelompok Umur dan Jenis Kelamin di Kabupaten Murung Raya, 2021 <i>Population by Age Groups and Sex in Murung Raya Regency, 2021</i>	78
3.1.3	Penduduk Menurut Kecamatan dan Jenis Kelamin di Kabupaten Murung Raya, 2021 <i>Population by Subdistrict and Sex in Murung Raya Regency, 2021</i>	79
3.2	KETENAGAKERJAAN/EMPLOYMENT	
3.2.1	Penduduk Berumur 15 Tahun Keatas Menurut Jenis Kegiatan Selama Seminggu yang Lalu dan Jenis Kelamin di Kabupaten Murung Raya, 2021 <i>Population Aged 15 Years and Over by Type of Activity During The Previous Week and Sex in Murung Raya Regency, 2021</i>	80

3.2.2	<p>Penduduk Berumur 15 Tahun ke Atas Menurut Pendidikan Tertinggi yang Ditamatkan dan Jenis Kegiatan Selama Seminggu yang Lalu di Kabupaten Murung Raya, 2021 <i>Population Aged 15 Years and Over by Educational Attainment and Type of Activity During the Previous Week in Murung Raya Regency, 2021</i></p>	81
3.2.3	<p>Penduduk Berumur 15 Tahun Ke Atas yang Bekerja Selama Seminggu yang Lalu Menurut Status Pekerjaan Utama dan Jenis Kelamin di Kabupaten Murung Raya, 2021 <i>Population Aged 15 Years and Over who Worked During The Previous Week by Main Employment Status and Sex in Murung Raya Regency, 2021</i></p>	83
3.2.4	<p>Penduduk Berumur 15 Tahun Ke Atas yang Bekerja Selama Seminggu yang Lalu Menurut Status Pekerjaan Utama dan Lapangan Pekerjaan Utama di Kabupaten Murung Raya, 2021 <i>Population Aged 15 Years and Over who Worked During The Previous Week by Main Employment Status and Main Industry in Murung Raya Regency, 2021</i></p>	84
3.2.5	<p>Penduduk Berumur 15 Tahun ke Atas yang Bekerja Selama Seminggu yang Lalu Menurut Jumlah Jam Kerja pada Pekerjaan Utama dan Lapangan Pekerjaan Utama di Kabupaten Murung Raya, 2021 <i>Population Aged 15 Years and Over who Worked During The Previous Week by Total Working Hours on Main Job and Main Industry in Murung Raya Regency, 2021</i></p>	85
3.2.6	<p>Penduduk Berumur 15 Tahun Ke Atas yang Bekerja Selama Seminggu yang Lalu Menurut Jumlah Jam Kerja Pada Pekerjaan Utama dan Jenis Kelamin di Kabupaten Murung Raya, 2021 <i>Population Aged 15 Years and Over who Worked During The Previous Week by Total Working Hours on Main Job and Sex in Murung A Regency, 2021</i></p>	86

3.2.7	Penduduk Berumur 15 Tahun Ke Atas yang Bekerja Selama Seminggu yang Lalu Menurut Jumlah Jam Kerja Seluruhnya dan Jenis Kelamin di Kabupaten Murung Raya, 2021 <i>Population Aged 15 Years and Over who Worked During The Previous Week by Total Working Hours on Main Job and Sex in Murung Raya Regency, 2021</i>	87
3.2.8	Penduduk Berumur 15 Tahun Ke Atas yang Bekerja Selama Seminggu yang Lalu Menurut Kelompok Umur dan Jenis Kelamin di Kabupaten Murung Raya, 2021 <i>Population Aged 15 Years and Over who Worked During The Previous Week by Age Groups and Sex in Murung Raya Regency, 2021</i>	88
3.2.9	Penduduk Berumur 15 Tahun Ke Atas yang Bekerja Selama Seminggu yang Lalu Menurut Lapangan Pekerjaan Utama dan Jenis Kelamin di Kabupaten Murung Raya, 2021 <i>Population Aged 15 Years and Over who Worked During The Previous Week by Main Job and Sex in Murung Raya Regency, 2021</i>	89
3.2.10	Pencari Kerja Terdaftar, Penempatan/Pemenuhan Tenaga Kerja, dan Penghapusan Tenaga Kerja Menurut Kecamatan dan Jenis Kelamin di Kabupaten Murung Raya, 2021 <i>Number of Registered Job Applicants, Placement of Workers, and Wiped Out of Workers by Subdistrict and Sex in Murung Raya Regency, 2021</i>	90
4.	SOSIAL DAN KESEJAHTERAAN RAKYAT/SOCIAL AND WELFARE	
4.1	PENDIDIKAN/EDUCATION	
4.1.1	Jumlah Sekolah, Guru, dan Murid Taman Kanak-Kanak (TK) di Bawah Kementerian Pendidikan dan Kebudayaan Menurut Kecamatan di Kabupaten Murung Raya, 2020/2021 dan 2021/2022 <i>Number of Schools, Teachers, and Pupils in Kindergarten Under The Ministry of Education and Culture by Subdistrict in Murung Raya Regency, 2020/2021 and 2021/2022</i>	105
4.1.2	Jumlah Sekolah, Guru, dan Murid Raudatul Athfal (RA) di Bawah Kementerian Agama Menurut Kecamatan di Kabupaten Murung Raya, 2020/2021 dan 2021/2022 <i>Number of Schools, Teachers, and Pupils in Raudatul Athfal (RA) Under The Ministry of Religious Affairs by Subdistrict in Murung Raya Regency, 2020/2021 and 2021/2022</i>	109

4.1.3	Jumlah Sekolah, Guru, dan Murid Sekolah Dasar (SD) di Bawah Kementerian Pendidikan dan Kebudayaan Menurut Kecamatan di Kabupaten Murung Raya, 2020/2021 dan 2021/2022 <i>Number of Schools, Teachers, and Pupils in Primary Schools Under The Ministry of Education and Culture by Subdistrict in Murung Raya Regency, 2020/2021 and 2021/2022.....</i>	113
4.1.4	Jumlah Sekolah, Guru, dan Murid Madrasah Ibtidaiyah (MI) di Bawah Kementerian Agama Menurut Kecamatan Menurut Kecamatan di Kabupaten Murung Raya, 2020/2021 dan 2021/2022 <i>Number of Schools, Teachers, and Pupils in Madrasah Ibtidaiyah (MI) Under The Ministry of Religious Affairs by Subdistrict in Murung Raya Regency, 2020/2021 and 2021/2022</i>	117
4.1.5	Jumlah Sekolah, Guru, dan Murid Sekolah Menengah Pertama (SMP) di Bawah Kementerian Pendidikan dan Kebudayaan Menurut Kecamatan di Kabupaten Murung Raya, 2020/2021 dan 2021/2022 <i>Number of Schools, Teachers, and Pupils in Junior High Schools Under The Ministry of Education and Culture by Subdistrict in Murung Raya Regency, 2020/2021 and 2021/2022</i>	121
4.1.6	Jumlah Sekolah, Guru, dan Murid Madrasah Tsanawiyah (MTs) di Bawah Kementerian Agama Menurut Kecamatan di Kabupaten Murung Raya, 2020/2021 dan 2021/2022 <i>Number of Schools, Teachers, and Pupils in Madrasah Tsanawiyah (MTs) Under The Ministry of Religious Affairs by Subdistrict in Murung Raya Regency , 2020/2021 dan 2021/2022.....</i>	125
4.1.7	Jumlah Sekolah, Guru, dan Murid Sekolah Menengah Atas (SMA) di Bawah Kementerian Pendidikan dan Kebudayaan Menurut Kecamatan di Kabupaten Murung Raya, 2020/2021 dan 2021/2022 <i>Number of Schools, Teachers, and Pupils in Senior High Schools Under The Ministry of Education and Culture by Subdistrict in Murung Raya Regency, 2020/2021 and 2021/2022.....</i>	129

4.1.8	Jumlah Sekolah, Guru, dan Murid Sekolah Menengah Kejuruan (SMK) di Bawah Kementerian Pendidikan dan Kebudayaan Menurut Kecamatan di Kabupaten Murung Raya, 2020/2021 dan 2021/2022 <i>Number of Schools, Teachers, and Pupils in Vocational High Schools Under The Ministry of Education and Culture by Subdistrict in Murung Raya Regency, 2020/2021 and 2021/2022</i>	133
4.1.9	Jumlah Sekolah, Guru, dan Murid Madrasah Aliyah (MA) di Bawah Kementerian Agama Menurut Kecamatan di Kabupaten Murung Raya, 2020/2021 dan 2021/2022 <i>Number of Schools, Teachers, and Pupils in Madrasah Aliyah (MA) Under the Ministry of Religious Affairs by Subdistrict in Murung Raya Regency, 2020/2021 and 2021/2022</i>	137
4.1.10	Jumlah Desa ¹ /Kelurahan yang Memiliki Fasilitas Sekolah Menurut Kecamatan dan Tingkat Pendidikan di Kabupaten Murung Raya, 2019 – 2021 <i>Number of Villages¹/Kelurahan Having Educational Facilities by Subdistrict and Educational Level in Murung Raya Regency, 2019 – 2021</i>	141
4.1.11	Angka Partisipasi Murni (APM) dan Angka Partisipasi Kasar (APK) Menurut Jenjang Pendidikan di Kabupaten Murung Raya, 2021 <i>Net Participation Rates and Gross Participation Rates by Educational Level in Murung Raya Regency, 2021</i>	146
4.1.12	Persentase Penduduk Berumur 15 Tahun ke Atas yang Melek Huruf Menurut Kelompok Umur di Kabupaten Murung Raya, 2020-2021 <i>Percentage of Literate People Aged 15 Years and Over by Age Group in Murung Raya Regency, 2020-2021</i>	147
4.1.13	Persentase Penduduk Usia 7–24 Tahun Menurut Jenis Kelamin, Kelompok Umur Sekolah, dan Partisipasi Sekolah ¹ , 2020-2021 <i>Percentage of Population Aged 7–24 Years by Sex, School Age Group, and School Participation¹, 2020-2021</i>	148
4.2	KESEHATAN/HEALTH	
4.2.1	Jumlah Desa ¹ /Kelurahan Yang Memiliki Sarana Kesehatan Menurut Kecamatan di Kabupaten Murung Raya, 2019–2021 <i>Number of Villages¹/Kelurahan Having Health Facilities by Subdistrict in Murung Raya Regency, 2019–2021</i>	150

4.2.2	Jumlah Tenaga Kesehatan Menurut Kecamatan di Kabupaten Murung Raya, 2021 <i>Number of Medical Personnel by Subdistrict in Murung Raya Regency, 2021</i>	156
4.2.3	Jumlah Rumah Sakit Umum, Rumah Sakit Khusus, Rumah Sakit/ Rumah Bersalin, Puskesmas, Klinik Pratama, dan Posyandu Menurut Kecamatan di Kabupaten Murung Raya, 2020-2021 <i>Number of General Hospital, Specialized Hospital, Public Health Center, Primary Clinic, and Integrated Service Post by Subdistrict in Murung Raya Regency, 2020-2021</i>	158
4.2.4	Jumlah Kasus Penyakit Menurut Kecamatan dan Jenis Penyakit di Kabupaten Murung Raya, 2021 <i>Number of Disease Cases by Subdistrict and Type of Disease in Murung Raya Regency, 2021</i>	161
4.2.5	Jumlah Bayi Lahir, Bayi Berat Badan Lahir Rendah (BBLR), dan Bergizi Kurang Menurut Kecamatan di Kabupaten Murung Raya, 2021 <i>Number of Births, Babies with Low Birth Weights (LBW), and Malnutrition by Subdistrict Murung Raya Regency, 2021</i>	164
4.2.6	Jumlah Ibu Hamil, Melakukan Kunjungan K1, Melakukan Kunjungan K4, Kurang Energi Kronis (KEK), dan Mendapat Tablet Zat Besi (Fe), 2017-2021 <i>Number of Pregnant Women, Conducting K1 Visits, Conducting K4 Visits, Chronic Energy Lack, and Getting Iron Tablets (Fe), 2017-2021</i> ...	165
4.2.7	Jumlah Persalinan Hidup dan Persalinan Mati Bayi Menurut Pusat Kesehatan Masyarakat di Kabupaten Murung Raya, 2021 <i>Number of Baby Living Birth and Dead Birth by Public Health Center in Murung Raya Regency, 2021</i>	166
4.2.8	Jumlah Kematian Ibu Melahirkan Menurut Pusat Kesehatan Masyarakat di Kabupaten Murung Raya, 2021 <i>Number of Mother Mortality by Public Health Center in Murung Raya Regency, 2021</i>	167
4.2.9	Jumlah Kematian Bayi Menurut Pusat Kesehatan Masyarakat dan Umur di Kabupaten Murung Raya, 2021 <i>Number of Infant Mortality by Public Health Center and Age in Murung Raya Regency, 2021</i>	168

4.2.10	Jumlah Balita Stunting Menurut Status dan Pusat Kesehatan Masyarakat di Kabupaten Murung Raya, 2021 <i>Number of Stunting by Status and Public Health Centers in Murung Raya Regency, 2021</i>	169
4.2.11	Jumlah Dukun Bayi Menurut Pusat Kesehatan Masyarakat di Kabupaten Murung Raya, 2021 <i>Number of Traditional Birth Attendance by Work Unit in Murung Raya Regency, 2021</i>	170
4.2.12	Jumlah Remaja Usia 15-24 Tahun yang Mendapat Penyuluhan Tentang Kesehatan Reproduksi (Kespro), HIV/AIDS, dan Keluarga Berencana (KB) Menurut Kecamatan di Kabupaten Murung Raya (kali), 2021 <i>Number of Adolescents Aged 15-24 Years Who Received Counseling on Reproductive Health, HIV/AIDS, and Family Planning by Subdistrict in Murung Raya Regency (times), 2021</i>	171
4.2.13	Jumlah Pos Pelayanan Keluarga Berencana (PPKB) dan Pembantu Pelayanan Keluarga Berencana Desa (PPKBD) Menurut Kecamatan di Kabupaten Murung Raya, 2021 <i>Number of Family Planning Service Post (PPKB) and Village Family Planning Service Posts (PPKBD) by Subdistrict in Murung Raya Regency, 2021</i>	172
4.2.14	Jumlah Kelompok Kegiatan (Poktan) Menurut Kecamatan di Kabupaten Murung Raya, 2021 <i>Number of Activity Group by Subdistrict in Murung Raya Regency, 2021</i>	173
4.2.15	Jumlah Pasangan Usia Subur dan Peserta KB Aktif Menurut Kecamatan di Kabupaten Murung Raya, 2021 <i>Number of Fertile Age Couples and Active Family Planning Participants by Subdistrict in Murung Raya Regency, 2021</i>	174
4.3	AGAMA DAN SOSIAL LAINNYA/ RELIGION AND OTHER SOCIAL AFFAIRS	
4.3.1	Jumlah Penduduk Menurut Kecamatan dan Agama yang Dianut di Kabupaten Murung Raya, 2021 <i>Population by Subdistrict and Religion in Murung Raya Regency, 2021</i>	176

4.3.2	Jumlah Tempat Peribadatan Menurut Kecamatan di Kabupaten Murung Raya, 2021 <i>Number of Places of Worship by Subdistrict and Religion in Murung Raya Regency, 2021</i>	177
4.3.3	Jumlah Desa ¹ /Kelurahan yang Mengalami Bencana Alam Menurut Kecamatan di Kabupaten Murung Raya, 2018-2021 <i>Number of Villages¹ that Had Natural Disaster by Subdistrict in Murung Raya Regency, 2018-2021</i>	178
4.3.4	Jumlah Kejadian dan Korban yang Diakibatkan Bencana Alam Menurut Kecamatan di Kabupaten Murung Raya, 2021 <i>Number of Event and Victims Due to Natural Disaster by Subdistrict in Murung Raya Regency, 2021</i>	181
4.3.5	Jumlah Kerusakan Rumah yang Diakibatkan Bencana Alam Menurut Kecamatan di Kabupaten Murung Raya, 2019-2021 <i>Number of Damaged Houses Due to Natural Disaster by Subdistrict in Murung Raya Regency, 2019-2021</i>	185
4.3.6	Jumlah Kejadian dan Korban yang Diakibatkan Bencana Non Alam Menurut Kecamatan di Kabupaten Murung Raya, 2021 <i>Number of Event and Victims Due to Non-Natural Disaster by Subdistrict in Murung Raya Regency, 2021</i>	187
4.3.7	Jumlah Kerusakan Rumah yang Diakibatkan Bencana Alam Menurut Kecamatan di Kabupaten Murung Raya, 2021 <i>Number of Damaged Houses Due to Natural Disaster by Subdistrict in Murung Raya Regency, 2021</i>	192
4.3.8	Jumlah Penerima Bantuan (kepala keluarga) dan Anggaran Bantuan Sosial Pangan Menurut Kecamatan di Kabupaten Murung Raya, 2021 <i>Number of Aid Recipients (head of household) and Food Social Assistance Budget by Subdistrict in Murung Raya Regency, 2021</i>	193
4.4	KEMISKINAN DAN PEMBANGUNAN MANUSIA/ POVERTY AND HUMAN DEVELOPMENT	
4.4.1	Garis Kemiskinan, Jumlah, dan Persentase Penduduk Miskin di Kabupaten Murung Raya, 2010–2021 <i>Poverty Line, Number, and Percentage of Poor People in Murung Raya Regency, 2010–2021</i>	194

4.4.2	Indeks Kedalaman Kemiskinan dan Indeks Keparahan Kemiskinan di Kabupaten Murung Raya, 2015–2021 <i>Poverty Gap Index and Poverty Severity Index in Murung Raya Regency, 2015–2021</i>	195
4.4.3	Indeks Pembangunan Manusia (IPM) Beserta Indikator Pendukung di Kabupaten Murung Raya, 2015-2021 <i>Human Development Index (HDI) and its Supporting Indicators in Murung Raya Regency, 2015-2021</i>	196
4.4.4	Persentase Pengeluaran Perkapita untuk Makanan Menurut Status Miskin di Kabupaten Murung Raya, 2021 <i>Percentage of Expenditure Percapita for Foods and Poor Status in Murung Raya Regency, 2021</i>	197
4.4.5	Persentase Penduduk Miskin Usia 15 Tahun ke Atas Menurut Status Bekerja di Kabupaten Murung Raya, 2021 <i>Percentage of Poor Population Aged 15 Year and Over by Employment Status in Murung Raya Regency, 2021</i>	198
4.4.6	Persentase Penduduk Miskin Usia 15 Tahun ke Atas Menurut Pendidikan yang Ditamatkan di Kabupaten Murung Raya, 2021 <i>Percentage of Poor Population Aged 15 Year and Over by Education Level in Murung Raya Regency, 2021</i>	199
5.	PERTANIAN, KEHUTANAN, PETERNAKAN DAN PERIKANAN/ AGRICULTURE, FORESTRY, LIVESTOCK, AND FISHERY	
5.1	HORTIKULTURA/HORTICULTURE	
5.1.1	Luas Panen Tanaman Sayuran Menurut Kecamatan dan Jenis Tanaman di Kabupaten Murung Raya (ha), 2020 dan 2021 <i>Harvested Area of Vegetables by Subdistrict and Kind of Plant in Murung Raya Regency (ha), 2020 and 2021</i>	211
5.1.2	Produksi Tanaman Sayuran Menurut Kecamatan dan Jenis Tanaman di Kabupaten Murung Raya (kuintal), 2020 dan 2021 <i>Production of Vegetables by Subdistrict and Kind of Plant in Murung Raya Regency (quintal), 2020 dan 2021</i>	217
5.1.3	Luas Panen Tanaman Sayuran dan Buah-buahan Semusim Menurut Jenis Tanaman di Kabupaten Murung Raya (ha), 2019-2021 <i>Harvested Area of Seasonal Vegetables and Fruits by Kind of Plant in Murung Raya Regency (ha), 2019-2021</i>	223

5.1.4	Produksi Tanaman Sayuran dan Buah-buahan Semusim Menurut Jenis Tanaman di Kabupaten Murung Raya (kuintal), 2019-2021 <i>Production of Seasonal Vegetables and Fruits by Kind of Plant in Murung Raya Regency (quintal), 2019-2021</i>	224
5.1.5	Luas Panen Tanaman Biofarmaka Menurut Kecamatan dan Jenis Tanaman di Kabupaten Murung Raya (m ²), 2020 dan 2021 <i>Harvested Area of Medicinal Plants by Subdistrict and Kind of Plant in Murung Raya Regency (m²), 2020 and 2021</i>	225
5.1.6	Produksi Tanaman Biofarmaka Menurut Kecamatan dan Jenis Tanaman di Kabupaten Murung Raya (kg), 2020 and 2021 <i>Production of Medicinal Plants by Subdistrict and Kind of Plant in Murung Raya Regency (kg), 2020 and 2021</i>	227
5.1.7	Luas Panen Tanaman Biofarmaka Menurut Jenis Tanaman di Kabupaten Murung Raya (m ²), 2019-2021 <i>Harvested Area of Medicinal Plants by Kind of Plant in Murung Raya Regency (m²), 2019-2021</i>	229
5.1.8	Produksi Tanaman Biofarmaka Menurut Jenis Tanaman di Kabupaten Murung Raya (kg), 2019-2021 <i>Production of Medicinal Plants by Kind of Plant in Murung Raya Regency (kg), 2019-2021</i>	230
5.1.9	Luas Panen Tanaman Hias Menurut Kecamatan dan Jenis Tanaman di Kabupaten Murung Raya (m ²), 2020 dan 2021 <i>Harvested Area of Ornamental Plants by Subdistrict and Kind of Plant in Murung Raya Regency (m²), 2020 and 2021</i>	231
5.1.10	Produksi Tanaman Hias Menurut Kecamatan dan Jenis Tanaman di Kabupaten Murung Raya (tangkai), 2020 dan 2021 <i>Production of Ornamental Plants by Subdistrict and Kind of Plant in Murung Raya Regency (stalks), 2020 and 2021</i>	233
5.1.11	Luas Panen Tanaman Hias Menurut Jenis Tanaman di Kabupaten Murung Raya (m ²), 2020 dan 2021 <i>Harvested Area of Ornamental Plants by Kind of Plant in Murung Raya Regency (m²), 2020 and 2021</i>	235

5.1.12	Produksi Tanaman Hias Menurut Jenis Tanaman di Kabupaten Murung Raya , 2020 dan 2021 <i>Production of Ornamental Plants by Kind of Plant n Murung Raya Regency, 2020 and 2021</i>	236
5.1.13	Produksi Buah-buahan Menurut Kecamatan dan Jenis Tanaman di Kabupaten Murung Raya (kuintal), 2020 and 2021 <i>Production of Fruits by Subdistrict and Kind of Plant in Murung Raya Regency (quintal), 2020 and 2021</i>	237
5.1.14	Produksi Buah–Buahan dan Sayuran Tahunan Menurut Jenis Tanaman (kuintal) di Kabupaten Murung Raya, 2019-2021 <i>Production of Annual Fruits and Vegetables by Kind of Plant in Murung Raya Regency (quintal), 2019-2021</i>	247
5.1.15	Jumlah Penggunaan Benih Tanaman Sayuran Menurut Kecamatan di Kabupaten Murung Raya, 2021 <i>Number of Vegetable Seed by Subdistrict in Murung Raya Regency 2021</i>	249
5.1.16	Jumlah Penggunaan Benih Tanaman Buah-buahan Menurut Kecamatan di Kabupaten Murung Raya, 2021 <i>Number of Fruits Seed by Subdistrict in Murung Raya Regency 2021</i>	255
5.1.17	Jumlah Penggunaan Benih Tanaman Buah-buahan Menurut Kecamatan di Kabupaten Murung Raya, 2021 <i>Number of Fruits Seed by Subdistrict in Murung Raya Regency 2021</i>	257
5.2	PERKEBUNAN/ESTATE CROPS	
5.2.1	Luas Areal Tanaman Perkebunan Menurut Kecamatan dan Jenis Tanaman di Kabupaten Murung Raya (ha), 2020 dan 2021 <i>Planted Area of Estate Crops by Subdistrict and Type of Crops in Murung Raya Regency (ha), 2020 dan 2021</i>	259
5.2.2	Produksi Perkebunan Menurut Kecamatan dan Jenis Tanaman di Kabupaten Murung Raya (ton), 2020 dan 2021 <i>Production of Estate by Subdistrict and Type of Crops in Murung Raya Regency (ton), 2020 and 2021</i>	261
5.2.3	Jumlah Pemberian Hibah Benih Perkebunan Menurut Kecamatan di Kabupaten Murung Raya (batang), 2021 <i>Number of Estate Crops Seed that Given by Subdistrict in Murung Raya Regency (stem), 2021</i>	263

5.3 KEHUTANAN/FORESTRY

5.3.1 Jumlah Perusahaan Pemegang Izin Usaha Pengusahaan Hasil Hutan Kayu-Hutan Alam (IUPHHK-HA), Pemegang Izin Usaha Pengusahaan Hasil Hutan Kayu-Hutan Tanaman (IUPHHK-HT) dan Pemegang IPPKH Eksplorasi/ Eksploitasi di Kabupaten Murung Raya (000 Ha), 2021
Number of Cooperation by Permission Degrees Using Woods (IUPHHK-HA, IUPHHK-HT & IPPKH) at Murung Raya Regency (000 Ha), 2021 265

5.3.2 Produksi Kayu Hutan Menurut Jenis Produksi di Kabupaten Murung Raya (m³), 2011-2021
Timber Production by Type of Product in Murung Raya Regency (m³), 2011-2021 266

5.3.3 Produksi Kayu Bulat Menurut Jenis Kayu di Kabupaten Murung Raya, 2014-2021
Logs Production by Type of Logs in Murung Raya Regency, 2014-2021 267

5.4 PETERNAKAN/LIVESTOCK

5.4.1 Populasi Ternak dan Unggas Menurut Jenis Ternak di Kabupaten Murung Raya , 2021
Population of Livestock and Poultry by Kind of Livestock in Murung Raya Regency (Kg), 2021 268

5.4.2 Jumlah Ternak/Unggas yang Dipotong Menurut Jenis Ternak di Kabupaten Murung Raya , 2021
Number of Livestock/ Poultry Slaughtered by Kind of Livestock in Murung Raya Regency (Kg), 2021 269

5.4.3 Produksi Daging Dan Telur Menurut Jenis Ternak (Kg) di Kabupaten Murung Raya , 2021
Production of Meat and Egg by Kind of Livestock in Murung Raya Regency (Kg), 2021 270

5.5 PERIKANAN/FISHERY

5.5.1 Banyaknya Perahu/ Kapal Penangkapan Ikan Dan Alat Penangkap Ikan Menurut Jenisnya dan Kecamatan di Kabupaten Murung Raya, 2021
Number of Fishing Boat and Fishing Apparel by Kind of Tools and Subdistrict in Murung Raya Regency, 2021..... 271

5.5.2	Produksi Perikanan Penangkapan Di Sungai Dan Budi Daya Menurut Kecamatan di Kabupaten Murung Raya (Ton), 2021 <i>Fisheries Production in River and Aquaculture by Subdistrict in Murung Raya Regency (Ton), 2021</i>	273
5.5.3	Produksi Perikanan Penangkapan di Danau Menurut Kecamatan di Kabupaten Murung Raya (Ton), 2021 <i>Production of Fisheries in Lake by Subdistrict in Murung Raya Regency (Ton), 2021</i>	275
5.5.4	Produksi dan Nilai Produksi Perikanan Tangkap di Perairan Umum Menurut Kecamatan dan Lokasi, 2021 <i>Production and Production Value of Inland Open Water Capture Fisheries by Subdistrict and Location, 2021</i>	277
5.5.5	Produksi dan Nilai Produksi Perikanan Budidaya Menurut Kecamatan dan Jenis Budidaya, 2021 <i>Production and Production Value of Aquaculture by Subdistrict and Type of Culture, 2021</i>	278
5.5.6	Produksi dan Nilai Produksi Perikanan Tangkap Menurut Kecamatan dan Jenis Penangkapan, 2021 <i>Production and Production Value of Fish Capture by Subdistrict and Type of Captures, 2021</i>	279
5.5.7	Produksi Perikanan Budidaya Menurut Kecamatan dan Jenis Kegiatan (Ton), 2021 <i>Production of Aquaculture by Subdistrict and Type of Activity (Ton), 2021</i>	280
5.5.8	Produksi dan Nilai Produksi Perikanan Budidaya Menurut Kecamatan dan Komoditas Utama, 2020 <i>Production and Production Value of Aquaculture by Subdistrict and Main Commodity, 2021</i>	281
5.5.9	Produksi dan Nilai Produksi Perikanan Menurut Sub Sektor di Kabupaten Murung Raya, 2021 <i>Fishery Production and Production Value by Sub Sector in Murung Raya Regency, 2021</i>	283

5.5.10	Banyaknya Perahu/ Kapal Penangkapan Ikan Dan Alat Penangkap Ikan Menurut Jenisnya dan Kecamatan di Kabupaten Murung Raya, 2021 <i>Number of Fishing Boat and Fishing Apparel by Kind of Tools and Subdistrict in Murung Raya Regency, 2021.....</i>	284
5.6	LAINNYA/OTHERS	
5.6.1	Jumlah Penggunaan Benih Tanaman Padi Menurut Kecamatan di Kabupaten Murung Raya (ton), 2021 <i>Number of Rice Seed by Subdistrict in Murung Raya Regency (ton), 2021</i>	285
5.6.2	Banyaknya Alat/Mesin Pertanian Menurut Jenis dan Keadaannya di Kabupaten Murung Raya, 2021 <i>The Number of Agriculture Tools by its Type and Condition in Murung Raya Regency, 2021</i>	286
6.	INDUSTRI, PERTAMBANGAN, DAN ENERGI/ INDUSTRY, MINING, AND ENERGY	
6.1	Daya Terpasang, Produksi, dan Distribusi Listrik PT. PLN (Persero) pada Cabang/Ranting PLN Menurut Kecamatan di Kabupaten Murung Raya, 2021 <i>Installed Electricity Power, Production, and Distribution of PT. PLN (Persero) at PLN Branch by Subdistrict in Murung Raya Regency, 2021 .</i>	297
6.2	Jumlah Pelanggan Listrik Menurut Kecamatan di Kabupaten Murung Raya, 2016–2021 <i>Number of Electricity Customers by Subdistrict in Murung Raya Regency, 2016–2021.....</i>	298
6.3	Jumlah Pemakaian Listrik per Bulan di Kabupaten Murung Raya (KWh), 2021 <i>Number of Electricity Consumption by Month in Murung Raya Regency (KWh), 2021.....</i>	299
6.4	Jumlah Pelanggan dan Daya Terpasang di Kabupaten Murung Raya, 2015–2021 <i>Number of Customers and Power Installed in Murung Raya Regency, 2015–2021</i>	300
6.5	Informasi Kelistrikan di Kabupaten Murung Raya, 2016–2021 <i>Electricity Information in Murung Raya Regency, 2016–2021</i>	301

6.6	Jumlah Pelanggan dan Air yang Disalurkan Menurut Kecamatan di Kabupaten Murung Raya, 2021 <i>Number of Customers and Distributed Water by Subdistrict in Murung Raya Regency, 2021</i>	302
6.7	Jumlah Pelanggan, Air Minum Yang Disalurkan, dan Nilai (Rp) Menurut Jenis Konsumen di Kabupaten Murung Raya, 2021 <i>Number of Customer, Quantity of Water Supply, and Value (Rp) by Kind of Consumer in Murung Raya Regency, 2021</i>	303
7.	PARIWISATA/TOURISM	
7.1	Jumlah Rumah Makan/Restoran Menurut Kecamatan di Kabupaten Murung Raya, 2017-2021 <i>Number of Restaurants by Subdistrict in Murung Raya Regency, 2017-2021</i>	313
7.2	Jumlah Akomodasi, Kamar, dan Tempat Tidur yang Tersedia pada Hotel dan Penginapan Menurut Kecamatan di Kabupaten Murung Raya, 2013-2021 <i>Number of Accommodations, Available Rooms and Beds in Hotel and Homestay by Subdistrict in Murung Raya Regency, 2013- 2021</i>	314
7.3	Jumlah Cagar Budaya di Kabupaten Murung Raya, 2021 <i>Number of Cultural Heritage in Murung Raya Regency, 2021</i>	323
7.4	Jumlah Objek Wisata ¹ di Kabupaten Murung Raya, 2021 <i>Number of Tourist Attractions¹ in Murung Raya Regency, 2021</i>	324
7.5	Nama Hotel dan Akomodasi di Kabupaten Murung Raya, 2021 <i>Accommodation and Hotel Name in Murung Raya Regency, 2021</i>	326
8.	TRANSPORTASI DAN KOMUNIKASI/ TRANSPORTATION AND COMMUNICATION	
8.1	TRANSPORTASI/TRANSPORTATION	
8.1.1	Panjang Jalan Menurut Tingkat Kewenangan di Kabupaten Murung Raya (km), 2019-2021 <i>Length of Roads by Level of Government Authority in Murung Raya Regency (km), 2019-2021</i>	337
8.1.2	Panjang Jalan Menurut Jenis Permukaan Jalan di Kabupaten Murung Raya (km), 2021 <i>Length of Roads by Type of Road Surface in Murung Raya Regency (km), 2021</i>	338

8.1.3	Panjang Jalan Menurut Kondisi Jalan di Kabupaten Murung Raya (km), 2021 <i>Length of Roads by Condition of Road in Murung Raya Regency (km), 2021</i>	339
8.1.4	Panjang Jalan Menurut dan Tingkat Pemerintahan Yang Berwenang dan Kecamatan di Kabupaten Murung Raya (km), 2020 <i>Length of Roads by Level of Government Responsibility and Subdistrict of Murung Raya Regency (km), 2020.....</i>	340
8.1.5	Panjang Jalan Menurut Jenis Permukaan Jalan dan Kecamatan di Kabupaten Murung Raya (km), 2020 <i>Length of Roads by Typeof Road Surface and Subdistrict of Murung Raya Regency (km), 2020</i>	341
8.1.6	Panjang Jalan Menurut Kondisi Ruas Jalan dan Kecamatan di Kabupaten Murung Raya (km), 2020 <i>Length of Roads by Condition of Roads and Subdistrict in Murung Raya Regency (km), 2020</i>	342
8.1.7	Lalu Lintas Barang dan Penumpang di Dermaga Puruk Cahu di Kabupaten Murung Raya 2015-2021 <i>Traffic of Passenger and Goods at Puruk Cahu Station Ship in Murung Raya Regency 2015-2021</i>	343
8.1.8	Banyaknya Kendaraan Air Menurut Kecamatan di Kabupaten Murung Raya, 2021 <i>Number of Ships by Subdistrict in Murung Raya Regency, 2021.....</i>	344
8.1.9	Lalu Lintas Angkutan Udara Dalam Negeri Dirinci per Bulan di Kabupaten Murung Raya, 2021 <i>Domestic Air Traffics by Month in Murung Raya Regency, 2021</i>	345
8.2	KOMUNIKASI/COMMUNICATION	
8.2.1	Jumlah Kantor Pos Pembantu di Kabupaten Murung Raya, 2016-2021 <i>Number of Post Officeand Village Post in Murung Raya Regency, 2016-2021</i>	347
8.2.2	Lalu Lintas Pos dan Giro di Kabupaten Murung Raya, 2021 <i>Transportation of Post and Giro in Murung Raya Regency, 2021</i>	348
8.2.3	Pendapatan dari Kantor Pos dan Giro Pos di Kabupaten Murung Raya, 2020 <i>Income From Post Office and Giro in Murung Raya Regency, 2020</i>	350

9.	PERBANKAN, KOPERASI, DAN HARGA- HARGA/BANKING, COOPERATIVE, AND PRICE	
9.1	Jumlah Koperasi Menurut Aktif Menurut Kecamatan di Kabupaten Murung Raya, 2018-2021 <i>Number of Active Cooperatives by Subdistrict in Murung Raya Regency, 2018-2021</i>	359
9.2	Jumlah Koperasi Menurut Jenis Koperasi dan Kecamatan di Kabupaten Murung Raya, 2021 <i>Number of Cooperatives by Kind of Cooperative and Subdistrict in Murung Raya Regency, 2021</i>	360
9.3	Jumlah Modal Volume Usaha dan Sisa Hasil Usaha Koperasi Menurut Kecamatan di Kabupaten Murung Raya (Ribu Rupiah), 2021 <i>Number of Capital Business Volume and Cooperative Business Profit by Subdistrict in Murung Raya Regency (Thousand Rupiah), 2021</i>	361
9.4	Jumlah Desa/Kelurahan yang Memiliki Sarana Penunjang Ekonomi Menurut Kecamatan di Kabupaten Murung Raya, 2021 <i>Number of Villages/Kelurahan That Have Economy Facilities by Subdistrict in Murung Raya Regency, 2021</i>	362
9.5	Jumlah Sarana Lembaga Keuangan Menurut Kecamatan di Kabupaten Murung Raya, 2021 <i>Number of Economy Facilities by Subdistrict in Murung Raya Regency, 2021</i>	363
9.6	Posisi Kredit Mikro, Kecil, dan Menengah yang diberikan Bank Umum Per Dati II Menurut Sektor Ekonomi di Kabupaten Murung Raya (Juta Rp), 2021 <i>Outstanding Of Commercial Banks Credits To Micro, Small And Medium Scale Enterprise Economic Sector In Murung Raya Regency, (Million Rp), 2021</i>	364
9.7	Posisi Kredit Mikro, Kecil, dan Menengah yang Diberikan Bank Umum Menurut Jenis Penggunaan di Kabupaten Murung Raya (Juta Rp), 2021 <i>Outstanding Of Commercial Banks Credits To Micro, Small And Medium Enterprise By Type Of Credits In Murung Raya Regency (Million Rp), 2021</i>	368

9.8	Posisi Simpanan Masyarakat Rupiah dan Valuta Asing Bank Umum dan BPR di Kabupaten Murung Raya (Juta Rp), 2021 <i>Outstanding of Private Deposit in Rupiah and Foreign Currency of Commercial and Rural Banks in Murung Raya Regency (Million Rp), 2021</i>	369
9.9	Posisi Pinjaman Rupiah dan Valuta Asing yang Diberikan Bank Umum dan BPR Menurut Jenis Penggunaan di Kabupaten Murung Raya (Juta Rp), 2021 <i>Outstanding of Loans in Rupiah and Foreign Currency of Commercial and Rural Banks by Type of Loans in Murung Raya Regency (Million Rp), 2021</i>	370
9.10	Posisi Kredit Usaha Mikro, Kecil Dan Menengah Yang Diberikan Bank Umum Menurut Skala Usaha Di Kabupaten Murung Raya (Juta Rp), 2021 <i>Outstanding Of Commercial Banks Credits To Micro, Small And Medium Scale Enterprise In Murung Raya Regency (Million Rp), 2021...</i>	371
10.	PENGELUARAN PENDUDUK/POPULATION PRICE	
10.1	Rata-rata Pengeluaran per Kapita Sebulan Menurut Kelompok Komoditas (rupiah) di Kabupaten Murung Raya, 2020 dan 2021 <i>Monthly Average Expenditure per Capita by Commodity Group (rupiahs) in Murung Raya Regency, 2020 and 2021</i>	381
10.2	Rata-rata Pengeluaran per Kapita Sebulan Menurut Kelompok Komoditas (rupiah) di Kabupaten Murung Raya, 2020 dan 2021 <i>Percentage of Monthly Expenditure per Capita by Commodity Group (rupiahs) in Murung Raya Regency, 2020 and 2021</i>	383
10.3	Persentase Penduduk Menurut Golongan Pengeluaran Per Kapita Sebulan di Kabupaten Murung Raya, 2021 <i>Percentage of Population by Per Capita Spending Group a Month in Murung Raya Regency, 2021</i>	385
10.4	Rata-rata Pengeluaran per Kapita Sebulan Menurut Kelompok Komoditas (rupiah) dan Kelompok Pengeluaran di Kabupaten Murung Raya, 2021 <i>Monthly Average Expenditure per Capita by Commodity Group (rupiahs) and Expenditure Class in Murung Raya Regency, 2021</i>	386

10.5	Rata-rata Konsumsi Kalori (Kkal) per Kapita Sehari Menurut Golongan Pengeluaran dan Kelompok Barang di Kabupaten Murug Raya, 2021 <i>Average Calorie Consupmtion Per Capita Per Day by Expenditure Class Commodity Group and Food Comodity Group in Murung Raya Regency, 2021</i>	388
10.6	Rata-rata Konsumsi Protein per Kapita Sehari Menurut Golongan Pengeluaran dan Kelompok Komoditas Makanan di Kabupaten Murug Raya, 2021 <i>Average of Protein Consumption Per Day by Expenditure Class Commodity Group and Food Comodity Group in Murung Raya Regency, 2021</i>	389
11.	PERDAGANGAN /TRADE	
11.1	Jumlah Sarana Perdagangan Menurut Jenisnya di Kabupaten Murung Raya, 2018-2021 <i>Number of Trading Facilities by Type of Facility in Murung Raya Regency, 2018-2021</i>	401
11.2	Jumlah Penerbitan Nomor Induk Berusaha (NIB) ¹ Menurut Bentuk Perusahaan Dan Kecamatan di Kabupaten Murung Raya, 2021 <i>Number of Company Registration Issuance Report (NIB)¹ by Type of Company and Subdistrict in Murung Raya Regency, 2021</i>	402
11.3	Jumlah Penerbitan Izin Usaha Industri Sektor Perdagangan Menurut Bentuk Perusahaan Dan Kecamatan di Kabupaten Murung Raya, 2021 <i>Number of Company Registration Issuance Report in Trading Sector by Type of Company and Subdistrict in Murung Raya Regency, 2021</i> ...	403
11.4	Pemasukan dan Penyaluran Beras Daerah di Kabupaten Murung Raya (Kg), 2021 <i>Supply and Distribution of Rice in Murung Raya Regency, 2021</i>	404
11.5	Pemasukan dan Penyaluran Beras Daerah Berdasarkan Subjek Penerima di Kabupaten Murung Raya (Kg), 2021 <i>Supply and Distribution of Riceby Subject in Murung Raya Regency, 2021</i>	405

11.6	Jumlah Pemasukan Beras di Kabupaten Murung Raya (Kg), 2018-2021 <i>Number of Rice Supply in Murung Raya Regency (Kg), 2018-2021</i>	407
12.	SISTEM NERACA REGIONAL/SYSTEM OF REGIONAL ACCOUNTS	
12.1.	Produk Domestik Regional Bruto Atas Dasar Harga Berlaku Menurut Lapangan Usaha di Kabupaten Murung Raya (miliar rupiah), 2017–2021 <i>Gross Regional Domestic Product at Current Market Prices by Industry in Murung Raya Regency (billion rupiahs), 2017–2021</i>	419
12.2	Produk Domestik Regional Bruto Atas Dasar Harga Konstan 2010 Menurut Lapangan Usaha di Kabupaten Murung Raya (miliar rupiah), 2017–2021 <i>Gross Regional Domestic Product at 2010 Constant Market Prices by Industry in Murung Raya Regency (billion rupiahs), 2017–2021.....</i>	421
12.3	Distribusi Persentase Produk Domestik Regional Bruto Atas Dasar Harga Berlaku Menurut Lapangan Usaha di Kabupaten Murung Raya, 2017–2021 <i>Percentage Distribution of Gross Regional Domestic Product at Current Market Prices by Industry in Murung Raya Regency, 2017– 2021</i>	423
12.4	Laju Pertumbuhan Produk Domestik Regional Bruto Atas Dasar Harga Konstan 2010 Menurut Lapangan Usaha di Kabupaten Murung Raya (persen), 2017–2021 <i>Growth Rate of Gross Regional Domestic Product at 2010 Constant Market Prices by Industry in Murung Raya Regency (percent), 2017- 2021</i>	425
12.5	Indeks Harga Implisit Produk Domestik Regional Bruto Atas Dasar Harga Konstan 2010 Menurut Lapangan Usaha (2010=100) 2017-2021 <i>Implicit Price Index of Gross Regional Domestic Product at 2010 Constant Market Prices by Industry (2010=100) in Murung Raya Regency, 2017-2021.....</i>	427
12.6	Laju Implisit Produk Domestik Regional Bruto Atas Dasar Harga Konstan 2010 Menurut Lapangan Usaha (Persen), 2017-2021 <i>Implicit Growth Rate of Gross Regional Domestic Product at 2010 Constant Market Prices by Industry (Percent) in Murung Raya Regency, 2017-2021.....</i>	429

12.7	Produk Domestik Regional Bruto Atas Dasar Harga Berlaku Menurut Jenis Pengeluaran di Kabupaten Murung Raya (miliar rupiah), 2017-2021 <i>Gross Regional Domestic Product at Current Market Prices by Type of Expenditure in Murung Raya Regency (billion rupiahs), 2017-2021</i>	431
12.8	Produk Domestik Regional Bruto Atas Dasar Harga Konstan 2010 Menurut Jenis Pengeluaran di Kabupaten Murung Raya (miliar rupiah), 2017-2021 <i>Gross Regional Domestic Product at 2010 Constant Market Prices by Type of Expenditure in Murung Raya Regency (billion rupiahs), 2017-2021</i>	432
12.9	Distribusi Persentase Produk Domestik Regional Bruto Atas Dasar Harga Berlaku Menurut Pengeluaran di Kabupaten Murung Raya, 2017 - 2021 <i>Percentage Distribution of Gross Regional Domestic Product at Current Prices by Expenditure in Murung Raya Regency, 2017 - 2021</i>	433
12.10	Laju Pertumbuhan Produk Domestik Regional Bruto Atas Dasar Harga Konstan 2010 Menurut Pengeluaran di Kabupaten Murung Raya, 2017 - 2021 <i>Growth Rate of Gross Regional Domestic Product at 2010 Constant Prices by Expenditure in Murung Raya Regency, 2017 - 2021</i>	434
13.	PERBANDINGAN ANTAR KABUPATEN/ KOTA/REGENCY/MUNICIPAL COMPARISON	
13.1	Jumlah Penduduk Menurut Kabupaten/ Kota di Provinsi Kalimantan Tengah, 2017-2021 <i>Population by Regency/ Municipality in Kalimantan Tengah Province, 2017-2021</i>	443
13.2	Jumlah Penduduk dan Rasio Jenis Kelamin Menurut Kabupaten/ Kota di Provinsi Kalimantan Tengah, 2021 <i>Population and Gender Ratio by Regency/Municipality in Kalimantan Tengah Province, 2021</i>	444

13.3	<p>Laju Pertumbuhan Produk Domestik Regional Bruto Atas Dasar Harga Konstan (2010=100) Beberapa Kabupaten/ Kota Menurut Harga Konstan di Kalimantan Tengah (Persen), 2017-2021 <i>Growth of Gross Domestic Regional Based on Constant Price (2010=100) Product in Regencies/ Municipality by Constant Price in Kalimantan Tengah Province (percentage), 2017-2021</i></p>	445
13.4	<p>Jumlah Penduduk Miskin Menurut Kabupaten/ Kota di Provinsi Kalimantan Tengah (Ribu Orang), 2017-2021 <i>Number of Poor People by Regencies/ Municipality in Kalimantan Tengah Province (Thousand Peoples, 2017-2021)</i>.....</p>	446
13.5	<p>Persentase Penduduk Miskin Menurut Kabupaten/ Kota di Provinsi Kalimantan Tengah, 2017-2021 <i>Percentage of Poor People Some of Regencies/ Municipality in Kalimantan Tengah Province), 2017-2021</i>.....</p>	447
13.6	<p>Indeks Pembangunan Manusia (IPM) menurut Kabupaten/ Kota di Provinsi Kalimantan Tengah, 2017-2021 <i>Human Development Index (HDI) by Regencies/ Municipality in Kalimantan Tengah Province, 2017-2021</i></p>	448
13.7	<p>Indeks Pembangunan Gender (IPG) menurut Kabupaten/ Kota di Provinsi Kalimantan Tengah, 2018-2021 <i>Gender Development Index (GDI) by Regencies/ Municipality in Kalimantan Tengah Province, 2018-2021</i></p>	449

DAFTAR GAMBAR/LIST OF FIGURES

		Halaman Page
1.1	Persentase Luas Daerah Menurut Kecamatan di Kabupaten Murung Raya, 2021 <i>Percentage of Total Area and Number of Islands by Subdistrict in Murung Raya Regency, 2021</i>	9
2.1	Jumlah Rukun Tetangga (RT) dan Rukun Warga (RW) Menurut Kecamatan di Kabupaten Murung Raya, 2021 <i>Number of Rukun Tetangga (RT) and Rukun Warga (RW) by Subdistrict in Murung Raya Regency, 2021</i>	37
3.1	Penduduk Menurut Jenis Kelamin dan Kecamatan di Kabupaten Murung Raya, 2021 <i>Population by Sex and Subdistrict in Murung Raya Regency, 2021</i>	73
4.1	Jumlah Penduduk Menurut Kecamatan dan Agama yang Dianut di Kabupaten Murung Raya, 2021 <i>Population by Subdistrict and Religion in Murung Raya Regency, 2021</i>	103
5.1	Jumlah Ternak/Unggas yang Dipotong Menurut Jenis Ternak di Kabupaten Murung Raya (ekor), 2021 <i>Number of Livestock/ Poultry Slaughtered by Kind of Livestock in Murung Raya Regency, 2021</i>	209
6.1	Jumlah Pelanggan Listrik di Kabupaten Murung Raya, 2016-2021 <i>Number of Electricity Customers in Murung Raya Regency, 2016-2021</i>	295
7.1	Jumlah Akomodasi Hotel dan Penginapan Menurut Kecamatan di Kabupaten Murung Raya, 2021 <i>Number of Accommodations Hotel and Homestay by Subdistrict in Murung Raya Regency, 2021</i>	311
8.1	Lalu Lintas Angkutan Udara Dalam Negeri Khususnya Penumpang Dirinci per Bulan di Kabupaten Murung Raya, 2021 <i>Domestic Air Traffics for Passangers by Month in Murung Raya Regency, 2021</i>	335

9.1	Jumlah Koperasi Aktif Menurut Kecamatan di Kabupaten Murung Raya, 2021 <i>Number of Active Cooperatives by Subdistrict in Murung Raya Regency, 2021</i>	357
10.1	Persentase Rata-rata Pengeluaran per Kapita Sebulan Menurut Kelompok Komoditas di Kabupaten Murung Raya, 2021 <i>Percentage of Monthly Average Expenditure per Capita by Commodity Group in Murung Raya Regency, 2021</i>	379
11.1	Jumlah Penerbitan Nomor Induk Berusaha (NIB) ¹ Menurut Kecamatan di Kabupaten Murung Raya, 2021 <i>Number of Business Identification Number (NIB)¹ Issuance by Type of Company and Subdistrict in Murung Raya Regency, 2021</i>	399
12.1	Laju Pertumbuhan PDRB Atas Dasar Harga Konstan 2010 Menurut Lapangan Usaha (persen), 2017-2021 <i>Growth Rate of GDP at 2010 Constant Market Prices by Industry (percent), 2017- 2021</i>	417
13.1	Indeks Pembangunan Manusia (IPM) menurut Kabupaten/Kota di Provinsi Kalimantan Tengah, 2021 <i>Human Development Index (HDI) by Regency/Municipality in Kalimantan Tengah Province, 2021</i>	441

PENJELASAN UMUM/EXPLANATORY NOTES

Tanda-tanda, satuan-satuan, dan lain-lainnya yang digunakan dalam publikasi ini adalah sebagai berikut:

Symbols, measurement units, and acronyms which are used in this publication, are as follows:

1. TANDA-TANDA/SYMBOLS

Data tidak tersedia/Data not available	: ...
Tidak ada atau nol /Null or zero	: -
Data dapat diabaikan/Data negligible	: 0
Tanda decimal/Decimal point	: ,
Data tidak dapat ditampilkan/Not applicable	: NA
Angka estimasi/Estimated figures	: e
Angka diperbaiki/Revised figures	: r
Angka sementara/Preliminary figures	: x
Angka sangat sementara/Very preliminary figures	: xx
Angka sangat sangat sementara/Very very preliminary figures	: xxx

2. SATUAN/UNITS

barel/barrel	: 158,99 liter/litres = 1/6,2898 m ³
hektar (ha)/hectare (ha)	: 10 000 m ²
kilometer (km)/kilometres (km)	: 1 000 meter/meters (m)
knot/knot	: 1,8523 km/jam (km/hour)
kuintal/quintal	: 100 kg
KWh	: 1 000 Watt hour
MWh	: 1 000 KWh
liter (untuk beras)/litre (for rice)	: 0,80 kg
MMSCF	: 1/35,3 m ³
metrik ton (m.ton)/metric ton (m. ton)	: 0,98421 long ton = 1 000 kg
ons/ounce	: 28,31 gram/grams
ton	: 1 000 kg

Satuan lain: buah, dus, butir, helai/lembar, kaleng, batang, pulsa, ton kilometer (ton-km), jam, menit, persen (%).

Other units: unit, pack, pieces, sheet, tin, pulse, ton-kilometres(ton-km), hour, minute, percent (%).

Perbedaan angka di belakang koma disebabkan oleh pembulatan angka.

The difference in decimal numbers is caused by rounding.

DAFTAR SINGKATAN/ LIST OF ABBREVIATIONS

SI	: Stasiun Iklim
SIMPK	: Stasiun Meteorologi Pertanian Khusus
t.t	: Tempat tidur
BCG	: Bacillus Calmette Guerin
DPT	: Difteri, Pertusis, Tetanus
TT	: Tetanus Toxoid
IOT	: Industri Obat Tradisional/ <i>Traditional Medicine Industry</i>
IKOT	: Industri Kecil Obat Tradisional/ <i>Traditional Medicine Small</i>
Alkes	: Alat kesehatan/ <i>Health Kits</i>
PKRT	: Perbekalan Kesehatan Rumah tangga/ <i>Household Health Logistics</i>
Kompl	: Komplemen/ <i>Complement</i>
IRTP	: Industri Pangan Produksi Rumah Tangga/ <i>Foods Home Industry</i>
PBF	: Pedagang Besar Farmasi/ <i>Pharmacy Whole-seller</i>
GFK	: Gudang Farmasi Kab/Kota/Regency/ <i>Municipality Pharmacy Warehouse</i>
RB	: Rumah Bersalin/ <i>Delivery House</i>
Pustu	: Puskesmas pembantu/ <i>Auxiliary Public Health Center</i>
BP	: Balai Pengobatan/ <i>Polyclinic</i>
TPS	: Tempat Pembuangan Sementara / <i>landfill</i>
Jamkesmas	: Jaminan kesehatan masyarakat miskin/ <i>Poor public health insurance</i>
PJKMU	: Program Jaminan Kesehatan Masyarakat Umum
SIUP	: Surat Ijin Usaha Perdagangan/ <i>Trading Permission Letter</i>
TDP	: Tanda Daftar Perusahaan/ <i>Company Registration Identity</i>
API	: Angka Pengenal Importir/ <i>Importer's Identity Number</i>

Statistik Kunci, 2019–2021 Key Statistics, 2019–2021

Rincian/Description	Satuan/Unit	2019	2020	2021
(1)	(2)	(3)	(4)	(5)
SOSIAL/ SOCIAL				
Penduduk ¹ /Population ¹	-	120 785	111 527	112 445
Laju Pertumbuhan Penduduk ¹ /Population Growth ¹	%	2.16	1.37	1.37
Rasio Jenis Kelamin ¹ /Sex Ratio ¹	-	109	108	108
Angka Harapan Hidup-e./Life Expectancy Rate	tahun/years	69.47	69.51	69.53
Angka Melek Huruf Usia 15+/ <i>Literacy Rate Aged 15+</i>	%	99.06	99.02	98.93
Harapan Lama Sekolah/ <i>Expected Years School</i>	tahun/years	11.74	11.75	11.76
Rata-rata Lama Sekolah/ <i>Mean Years School</i>	tahun/years	7.46	7.54	7.61
Tingkat Partisipasi Angkatan Kerja-TPAK ^{2,3}	%	3.07	63.93	67.62
Tingkat Pengangguran Terbuka-TPT ^{2,3}	%	3.07	3.1	3.03
Penduduk Miskin ⁴ / <i>Poor People⁴</i>	ribu/ thousand	7.21	7.18	7.31
Persentase Penduduk Miskin/ <i>Percentage of Poor People⁴</i>	%	6.00	5.85	6.15
Garis Kemiskinan/ <i>Poverty Line</i>	rupiah/ rupiahs	462 334	492 693	510 939
Indeks Pembangunan Manusia-IPM ⁵	-	67.89	67.98	68.12
EKONOMI/ ECONOMIC				
Produk Domestik Regional Bruto (PDRB) Harga Berlaku ⁶ <i>Gross Regional Domestic Bruto (GRDP) at Current Price⁶</i>	miliar rupiah / b	8 138.1	7 762.8	8 901.4
Produk Domestik Regional Bruto (PDRB) Harga Konstan ⁶ <i>Gross Regional Domestic Bruto (GRDP) at Constant Price⁶</i>	miliar rupiah / b	5 868.0	5 724.1	5 976.0
Laju Pertumbuhan Ekonomi ⁷ / <i>Economic Growth⁷</i>	%	5.94	- 2.45	4.40

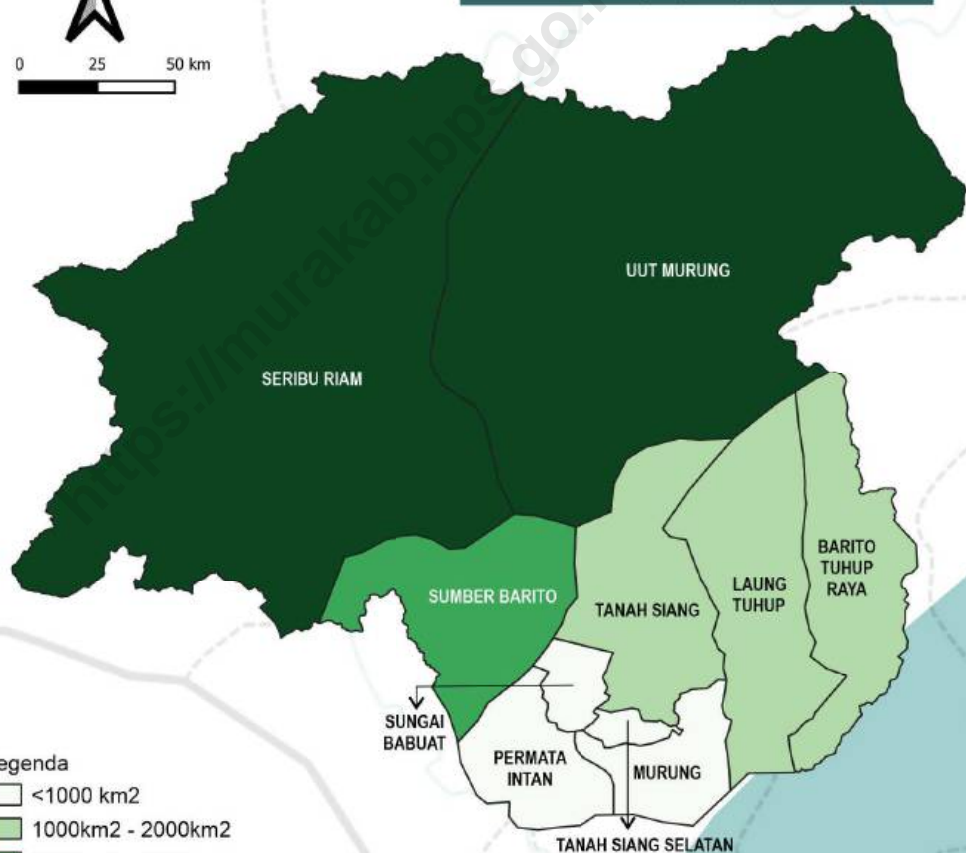
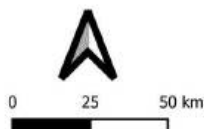
Catatan/Notes:

- ¹ 2019 : Hasil proyeksi penduduk Indonesia 2010–2035 (pertengahan tahun/Juni)/*The result of Indonesia population projection 2010–2035 (mid year/June)*
- 2020 : Hasil SP2020(September)/ *The result of the 2020 Population Census (September)*
- 2021 : Hasil Proyeksi Penduduk dari SP2020(September)/ *The result of the Population Projection of 2020 Population Census*
- ² Kondisi Agustus/ *Condition at August*
- ³ Menggunakan penimbang hasil proyeksi penduduk tahun 2010–2035/Weighted by the 2010–2035 population projection
- ⁴ Kondisi Maret/ *Condition at March*
- ⁵ Sejak tahun 2010, IPM dihitung dengan metode baru. Komponen IPM metode baru adalah angka harapan hidup saat lahir, harapan lama sekolah, rata-rata lama sekolah, dan pengeluaran per kapita/ *Since 2010, HDI was calculated using new method. New HDI component are life expectancy at birth, expected years of schooling, means years of schooling, and expenditure per capita*
- ⁶ Mulai tahun 2010 mengadopsi System of National Account 2008 (SNA 2008)/ *Since 2010 is in line with System of National Account 2008 (SNA 2008)*
- ⁷ Menggunakan tahun dasar 2010 (2010=100)/ *Using 2010 base year (2010=100)*



Luas Daerah Menurut Kecamatan Di Kabupaten Murung Raya, 2021

*Total Area and Number of Islands by Subdistrict
in Murung Raya Regency, 2021*



Legenda

- <1000 km²
- 1000km² - 2000km²
- 2000km² - 3000km²
- 3000km² - 8000km²

PENJELASAN TEKNIS

1. **Secara Astronomis**, Kabupaten Murung Raya terletak antara $113^{\circ} 12' 40,98''$ sampai $115^{\circ} 08' 6,52''$ Bujur Timur dan $-0^{\circ} 51' 51,87''$ Lintang Selatan $-0^{\circ} 47' 25,24''$ Lintang Utara.
2. **Berdasarkan posisi geografisnya, Murung Raya memiliki batas-batas:** Utara-Provinsi Kalimantan Barat dan Kalimantan Timur; Selatan-Kabupaten Barito Utara, Kapuas, dan Gunung Mas; Timur-Provinsi Kalimantan Timur; Barat-Kabupaten Gunung Mas dan Provinsi Kalimantan Barat.
3. **Luas wilayah** Kabupaten Murung Raya lebih kurang 23.700 km^2 dan terdiri dari 10 kecamatan dan 116 desa dan 9 kelurahan.
4. Pada umumnya **topografi** Murung Raya dari sebelah Selatan ke Timur merupakan dataran agak rendah, sedangkan di bagian Utara umumnya memiliki bentuk perbukitan, lipatan, patahan yang dijajari oleh pegunungan Muller-Schwaner. Bagian wilayah dengan kemiringan 0-2% terletak dibagian selatan tepi Sungai Barito. Bagian wilayah dengan kemiringan 2-15% tersebar di semua kecamatan seluas 1.785 km^2 (21,5%). Bagian wilayah dengan kemiringan 15-40% tersebar di semua kecamatan seluas 4.275

TECHNICAL NOTES

1. **Astronomically**, Murung Raya Regency is located between $113^{\circ} 12' 40,98''$ to $115^{\circ} 8' 6,52''$ East Longitude, $-0^{\circ} 51' 51,87''$ South Latitude and $-0^{\circ} 47' 25,24''$ North Latitude.
2. **In terms of geographic position, Murung Raya has boundaries as follows:** North-Kalimantan Barat Province and Kalimantan Timur Province; South-Barito Utara, Kapuas, and Gunung Mas Regency; East-Kalimantan Timur Province; West-Gunung Mas Regency and Kalimantan Barat Province.
3. **The total area** of Murung Raya Regency approximately $23,700 \text{ km}^2$ that is consists of 10 subdistricts and 116 villages and 9 Sub-Districts.
4. Generally, **The topographic** of Murung Raya from south to east is lowland area, whereas in the north generally has the shape of the hills, folds, and faults that is lined by Muller-Schwaner mountains. The part of area with a slope of 0-2% located in southern of part of Barito. The part of area with a slope of 2-15% located in all districts with total area of $1,785 \text{ km}^2$ (21.5%). The part of area with a slope of 15-40% located in all districts with total area of $4,275 \text{ km}^2$ (51%) and the part of area with a slope of >40% with total area of $2,075 \text{ km}^2$ (25%).

km² (51,5%), dan bagian wilayah dengan kemiringan di atas 40% seluas 2.075 km² (25%).

5. **Sungai utama** di Kabupaten Murung Raya adalah Sungai Barito dengan panjang sungai lebih kurang 900 dengan kedalaman rata-rata 8 m. Sungai ini melewati beberapa kabupaten di Kalimantan Tengah sebelum bermuara di Laut Jawa.
 6. Menurut keadaan wilayahnya, Kabupaten Murung Raya memiliki **struktur tanah** yang berbukit-bukit dengan ketinggian dari permukaan laut antara 15-780 m. Wilayah dataran rendah terdapat pada bagian Selatan yang membentang sejauh lebih kurang 150 km ke Utara dan merupakan tanah dengan derajat keasaman (pH) kurang dari 7. Sepanjang sisi kiri dan kanan dataran rendah tersebut terdapat beberapa jenis dataran, seperti dataran tinggi, perbukitan, pegunungan lipatan dan patahan. Beberapa jenis tanah yang membentuk wilayah Murung Raya antara lain, tanah berwarna merah, kuning serta batuan induk hasil endapan, batuan beku dan batu-batuan lainnya.
 7. **Iklim** adalah statistik cuaca dalam jenjang waktu yang lama. Iklim di daerah Kabupaten Murung Raya merupakan iklim tropis yang
5. **The main river** in Murung Raya Regency is Barito River with the length approximately 900 km and an average depth of 8 meters. This river passes through several regency in Kalimantan Tengah before it empties into the Java sea.
 6. According to the territory, **The land structure** of Murung Raya Regency is hilly with altitude between 15-780 meters from sea level. Lowland area are in the southern part of the territory which extends approximately as far as 150 km to the North and there has a soil acidity (pH) of less than 7. Along the left and right of lowlands, there are several types of terrain, such as highland, hills and folds and fracture mountain. Some types of soil in Murung Raya there are red soil, yellow soil, and also precipitated host rock, igneous rock and other rocks.
 7. **Climate** is the statistics of weather over long period of time. The climate at Murung Raya Regency is a humid and hot tropical climate.

lembab dan panas.

8. Sesuai pengamatan Stasiun Meteorologi, Klimatologi dan Geofisika Bandara Beringin Muara Teweh, keadaan curah hujan rata-rata tertinggi di Kabupaten Murung Raya terjadi pada bulan Januari 2021 sebesar 432 milimeter dan hari hujan terbanyak sepanjang tahun 2021 terjadi di bulan Juni yaitu 22 hari.

8. *Based on the observations of the Meteorology, Climatology and Geophysics Station of the Muara Teweh Beringin Airport, the highest average rainfall occurred in January 2021 amounting to 432 millimeters and the most rainy days throughout 2021 occurred in June, which were 22 days.*

<https://murakab.bps.go.id>

ULASAN

Secara Astronomis, Kabupaten Murung Raya terletak antara 113° 12' 40,98" sampai 115° 8' 6,52" Bujur Timur dan -0° 51' 51,87" Lintang Selatan -0° 47' 25,24" Lintang Utara. Kabupaten Murung Raya merupakan kabupaten terluas di Provinsi Kalimantan Tengah. Luas wilayah Kabupaten Murung Raya adalah 23.700 km² atau 15,43 persen dari luas Kalimantan Tengah.

Wilayah administrasi Kabupaten Murung Raya terdiri dari 10 wilayah Kecamatan. Berdasarkan UU No.5 Tahun 2002 tentang Pembentukan Kabupaten dan Perda Kabupaten Murung Raya No. 4 Tahun 2007 tentang pembentukan Kecamatan: Kecamatan Permata Intan (804 km²), Sungai Babuat (423 km²), Murung (730 km²), Laung Tuhup (1.611 km²), Barito Tuhup Raya (1.500 km²), Tanah Siang (1.239 km²), Tanah Siang Selatan (310 km²), Sumber Barito (2.797 km²), Seribu Riam (7.023 km²), dan Uut Murung (7.263 km²).

Wilayah Kabupaten Murung Raya bagian utara berbatasan dengan Kalimantan Timur dan Kalimantan Barat, bagian timur berbatasan dengan Kalimantan Timur, bagian selatan berbatasan dengan Kabupaten Barito Utara, Kabupaten Kapuas dan Kabupaten Gunung Mas, dan bagian barat berbatasan dengan Gunung Mas dan Kalimantan Barat.

DESCRIPTION

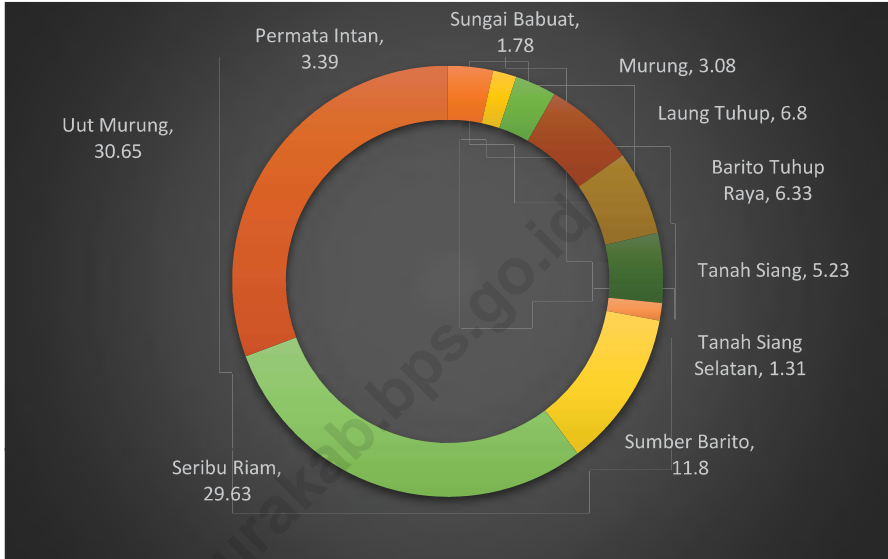
Astronomically, Murung Raya Regency is located between 113° 12' 40,98" to 115° 8' 6,52" East Longitude, -0° 51' 51,87" South Latitude and -0° 47' 25,24" North Latitude. Murung Raya Regency is the largest regency in Kalimantan Tengah Province. Murung Raya Regency has area 23,700 km² or 15.43 percent of area of Kalimantan Tengah.

Murung Raya is divided into 10 subdistricts. Based on UU No.5 Tahun 2002 on the establishment of regency and Perda Kabupaten Murung Raya No. 4 Tahun 2007 on the establishment of districts: Permata Intan (804 km²), Sungai Babuat (423 km²), Murung (730 km²), Laung Tuhup (1,611 km²), Barito Tuhup Raya (1,500 km²), Tanah Siang (1,239 km²), Tanah Siang Selatan (310 km²), Sumber Barito (2,797 km²), Seribu Riam (7,023 km²), and Uut Murung (7,263 km²).

Murung Raya Regency is bordered by Kalimantan Timur and Kalimantan Barat Provinces to the north, by Kalimantan Timur Province to the west, by Barito Utara Regency, Kapuas Regency and Gunung Mas Regency to the south, and by Gunung Mas Regency and Kalimantan Barat Provinces to the west.

Gambar
Figures 1.1

Persentase Luas Daerah Menurut Kecamatan di Kabupaten Murung Raya, 2021
Percentage of Total Area and Number of Islands by Subdistrict in Murung Raya Regency, 2021



Sumber/ Source : 1. Peraturan Menteri Dalam Negeri No. 72 Tahun 2019

2. Sekretariat Daerah Kabupaten Murung Raya/Regional Secretariat of Murung Raya Regency

1.1 KEADAAN GEOGRAFI

GEOGRAPHY CONDITION

Tabel 1.1.1 Luas Daerah Menurut Kecamatan di Kabupaten Murung Raya, 2021
Table *Total Area and Number of Islands by Subdistrict in Murung Raya Regency, 2021*

Kecamatan <i>Subdistrict</i>		Ibukota Kecamatan <i>Capital of Subdistrict</i>
(1)		(2)
1.	Permata Intan	Tumbang Lahung
2.	Sungai Babuat	Tumbang Bantian
3.	Murung	Beriwit
4.	Laung Tuhup	Muara Laung I
5.	Barito Tuhup Raya	Makunjung
6.	Tanah Siang	Saripoi
7.	Tanah Siang Selatan	Dirung Lingkin
8.	Sumber Barito	Tumbang Kunyi
9.	Seribu Riam	Muara Joloi I
10.	Uut Murung	Tumbang Olong II
Murung Raya		Beriwit

Lanjutan Tabel/ *Continued Table 1.1.1*

Kecamatan <i>Subdistrict</i>		Luas <i>Total Area</i> (km ² /sq.km)	Persentase terhadap Luas Kabupaten <i>Percentage to Regency's Area</i>
(1)		(3)	(4)
1.	Permata Intan	804	3.39
2.	Sungai Babuat	423	1.78
3.	Murung	730	3.08
4.	Laung Tuhup	1 611	6.80
5.	Barito Tuhup Raya	1 500	6.33
6.	Tanah Siang	1 239	5.23
7.	Tanah Siang Selatan	310	1.31
8.	Sumber Barito	2 797	11.80
9.	Seribu Riam	7 023	29.63
10.	Uut Murung	7 263	30.65
Murung Raya		23 700	100.00

Sumber/Source: 1. Peraturan Menteri Dalam Negeri No. 72 Tahun 2019

2. Sekretariat Daerah Kabupaten Murung Raya/ *Regional Secretariat of Murung Raya Regency*

Tabel 1.1.2 Tinggi Wilayah¹ dan Jarak ke Ibukota² Menurut Kecamatan di Kabupaten Murung Raya, 2021
Altitude¹ and Distance² to the Capital by Subdistrict in Murung Raya Regency, 2021

Kecamatan <i>Subdistrict</i>	Tinggi Wilayah (mdpl) <i>Altitude (m a.s.l.)</i>	Jarak Ke Ibukota (km) <i>Distance to the capital (km)</i>
(1)	(2)	(3)
1. Permata Intan	42	80.00
2. Sungai Babuat	125	36.00
3. Murung	74	-
4. Laung Tuhup	47	34.00
5. Barito Tuhup Raya	15	70.00
6. Tanah Siang	185	28.00
7. Tanah Siang Selatan	39	15.50
8. Sumber Barito	67	130.00
9. Seribu Riam	488	220.00
10. Uut Murung	780	104.00

Sumber/Source: ¹ Pendataan Potensi Desa BPS Kabupaten Murung Raya 2018/ *Village Potential Data Collecting BPS – Statistics of Murung Raya Regency, 2018*

² Dinas Perhubungan Kabupaten Murung Raya / *Transportation Service of Murung Raya Regency*

Tabel 1.1.3 Luas Daerah Menurut Kecamatan dan Desa/Kelurahan di Kabupaten Murung Raya, 2021
Total Area by Subdistrict and Village in Murung Raya Regency, 2021

Kecamatan <i>Subdistrict</i>	(Kode BPS) Desa/Kelurahan <i>(BPS Code) Villages</i>	Luas <i>Total Area</i> (km ² /sq.km)	Persentase Terhadap Luas <i>Kabupaten</i> <i>Percentage to Regency's Area</i>
(1)	(2)	(3)	(4)
1 Permata Intan		804	3.39
	(001) Tumbang Lahung	58.00	
	(002) Sungai Gula	143.00	
	(003) Sungai Batang	58.00	
	(004) Tumbang Salio	131.00	
	(005) Muara Bakanon	114.85	
	(006) Purnama	39.00	
	(007) Tumbang Lahung	63.00	
	(008) Muara Babuat	41.00	
	(009) Juking Supan	36.00	
	(010) Beratu	58.00	
	(011) Pantai Laga	58.00	
	(018) Sei Bakanon	4.15	
2 Sungai Babuat		423	1.78
	(001) Batu Mirau	41.00	
	(002) Tumbang Bantian	41.00	
	(003) Tumbang Saan	28.00	
	(004) Tumbang Kolon	102.00	
	(005) Tambelum	92.00	
	(006) Tumbang Apat	119.00	

Catatan/ *Note*: Nama daerah yang dicetak tebal adalah ibukota kecamatan/ *The name of the area in bold is capital of subdistrict.*

Lanjutan Tabel/ *Continued Table 1.1.3*

Kecamatan <i>Subdistrict</i>	(Kode BPS) Desa/Kelurahan <i>(BPS Code) Villages</i>	Luas <i>Total Area</i> (km ² /sq.km)	Persentase Terhadap Luas <i>Kabupaten</i> <i>Percentage to Regency's Area</i>
(1)	(2)	(3)	(4)
3 Murung		730	3.08
	(001) Dirung	36.00	
	(002) Malasan	31.00	
	(003) Batu Putih	53.00	
	(004) Mangkahui	67.00	
	(005) Panu'ut	29.00	
	(006) Muara Untu	71.00	
	(007) Muara Jaan	47.00	
	(008) Bahitom	56.00	
	(009) Danau Usung	32.00	
	(010) Juking Pajang	52.00	
	(011) Beriwit	111.00	
	(012) Puruk Cahu	40.00	
	(013) Muara Sumpoi	47.00	
	(014) Muara Bumban	40.00	
	(015) Penyang	18.00	
4 Laung Tuhup		1 611	6.80
	(001) Batu Tuhup	123.97	
	(002) Tumbang Bahan	37.49	
	(003) Muara Laung I	159.47	
	(004) Muara Laung II	35.59	
	(005) Beras Belange	55.31	
	(006) Muara Tuhup	71.53	
	(011) Biha	101.44	

Catatan/ *Note*: Nama daerah yang dicetak tebal adalah ibukota kecamatan/ *The name of the area in bold is capital of subdistrict.*

Lanjutan Tabel/Continued Table 1.1.3

Kecamatan <i>Subdistrict</i>	(Kode BPS) Desa/Kelurahan <i>(BPS Code) Villages</i>	Luas <i>Total Area</i> (km ² /sq.km)	Persentase Terhadap Luas <i>Kabupaten</i> <i>Percentage to Regency's Area</i>
(1)	(2)	(3)	(4)
	(012) Dirugn Pundu	26.86	
	(013) Pelaci	51.57	
	(016) Dirung Pinang	26.08	
	(017) Muara Tupuh	82.13	
	(022) Tawai Haui	32.75	
	(023) Lakutan	31.42	
	(024) Tumbang Bana	22.48	
	(025) Narui	30.87	
	(026) Muara Maruwei I	24.40	
	(027) Muara Maruwei II	50.63	
	(028) Penda Siron	233.74	
	(029) Batu Bua II	15.69	
	(030) Batu Bua I	40.09	
	(031) Tahujan Laung	46.13	
	(032) Kalang Duhung	24.61	
	(033) Beralang	16.04	
	(034) Tumbang Bondang	30.02	
	(035) Tumbang Tonduk	227.62	
	(036) Batu Karang	13.09	
5 Barito Tuhup Raya		1 500	6.33
	(001) Makunjung	178.00	
	(002) Cinta Budiman	50.00	
	(003) Bumban Tuhup	157.00	
	(004) Dirung Sararong	105.00	

Catatan/ Note: Nama daerah yang dicetak tebal adalah ibukota kecamatan/ *The name of the area in bold is capital of subdistrict.*

Lanjutan Tabel/Continued Table 1.1.3

Kecamatan <i>Subdistrict</i>	(Kode BPS) Desa/Kelurahan <i>(BPS Code) Villages</i>	Luas <i>Total Area</i> (km ² /sq.km)	Persentase Terhadap Luas <i>Kabupaten</i> <i>Percentage to Regency's Area</i>
(1)	(2)	(3)	(4)
	(005) Kohong	124.00	
	(006) Liang Nyaling	125.00	
	(007) Tumbang Masalo	175.00	
	(008) Tumbang Bauh	165.00	
	(009) Hingan Tokung	145.00	
	(010) Batu Tojah	120.00	
	(011) Tumbang Baloi	156.00	
6 Tanah Siang		1 603	5.23
	(007) Sungai Lunuk	10.39	
	(008) Tino Tali	6.39	
	(009) Olong Mango	9.82	
	(010) Dirung Bakung	32.96	
	(011) Tabulang	10.77	
	(012) Mahanyan	11.23	
	(013) Olong Dojou	9.38	
	(014) Olong Siron	10.75	
	(015) Konut	12.92	
	(016) Belawan	19.07	
	(017) Mangkalisoi	16.01	
	(018) Kalang Kaluh	32.68	
	(019) Mantiat Pati	47.55	
	(020) Olong Ulu	53.70	
	(021) Saripoi	58.60	
	(022) Puruk Batu	13.94	

Catatan/ Note: Nama daerah yang dicetak tebal adalah ibukota kecamatan/*The name of the area in bold is capital of subdistrict.*

Lanjutan Tabel/Continued Table 1.1.3

Kecamatan <i>Subdistrict</i>	(Kode BPS) Desa/Kelurahan <i>(BPS Code) Villages</i>	Luas <i>Total Area</i> (km ² /sq.km)	Persentase Terhadap Luas <i>Kabupaten</i> <i>Percentage to Regency's Area</i>
(1)	(2)	(3)	(4)
	(023) Doang Arung	13.49	
	(024) Cangkang	9.04	
	(025) Muwun	24.98	
	(026) Kolam	85.59	
	(027) Nonokaliwon	68.14	
	(028) Saruhung	79.22	
	(029) Olong Soloi	75.58	
	(030) Tokung	83.93	
	(031) Olong Balo	388.61	
	(032) Karali	23.89	
	(033) Osom Tompok	30.38	
7 Tanah Siang Selatan		310	1.31
	(001) Oreng	48.00	
	(002) Olong Muro	47.00	
	(003) Olong Hanangan	46.00	
	(004) Dirung Lingkin	47.00	
	(005) Datah Kutou	53.00	
	(006) Tahujan Ontu	49.00	
	(007) Puruk Kambang	20.00	
8 Sumber Barito		2 797	11.80
	(001) Kalapeh baru	326.39	
	(002) Tumbang Masao	243.31	
	(003) Batu Makap	202.68	
	(004) Tumbang Kunyi	265.90	

Catatan/Note: Nama daerah yang dicetak tebal adalah ibukota kecamatan/ *The name of the area in bold is capital of subdistrict.*

Lanjutan Tabel/Continued Table 1.1.3

Kecamatan <i>Subdistrict</i>	(Kode BPS) Desa/Kelurahan <i>(BPS Code) Villages</i>	Luas <i>Total Area</i> (km ² /sq.km)	Persentase Terhadap Luas Kabupaten <i>Percentage to Regency's Area</i>
(1)	(2)	(3)	(4)
	(005) Olong Liko	229.80	
	(006) Teluk Jolo	84.41	
	(007) Laas Baru	432.69	
	(008) Tumbang Tuan	869.05	
	(019) Tumbang Mulut	142.77	
9 Seribu Riam		7 023	29.63
	(001) Muara Joloi I	228.74	
	(002) Muara joloi II	297.78	
	(003) Parahau	566.83	
	(004) Tumbang Naan	1 832,42	
	(005) Tumbang Tohan	2 243,54	
	(006) Tumbang Jojang	1 449,07	
	(007) Takajung	404.62	
10 Uut Murung		7 263	30.65
	(001) Tumbang Olong	863.43	
	(002) Tumbang Olong II	636.02	
	(003) Kalasin	572.35	
	(004) Tumbang Tujang	2 862,27	
	(005) Tumbang Tupus	2 328,93	

Catatan/ Note: Nama daerah yang dicetak tebal adalah ibukota kecamatan/ *The name of the area in bold is capital of subdistrict.*

Sumber/ Source: 1. Peraturan Menteri Dalam Negeri No. 72 Tahun 2019

2. Sekretariat Daerah Kabupaten Murung Raya/ *Regional Secretariat of Murung Raya Regency*

Tabel 1.1.4 Fungsi dan Luas Kawasan Hutan dan Perairan di Kabupaten Murung Raya, 2019-2021

Function and Area of Forest and Inland Water of Murung Raya Regency, 2019-2021

Fungsi Kawasan <i>Regional Function</i>	Luas (Ha) / <i>Area</i>		
	2019	2020	2021
(1)	(2)	(3)	(4)
1. Hutan Produksi/ <i>Forest Production</i>			
a. Tetap/ <i>Permanent</i>	199 579	199 801	198 966
b. Terbatas/ <i>Limited</i>	1 236 637	1 226 387	1 218 748
c. Dapat Dikonversi/ <i>Convertible</i>	153 556	153 586	145 253
2. Hutan Lindung/ <i>Protection Forest</i>	485 645	500 335	496 436
3. Suaka Alam / <i>Sanctuary Reserve</i>			
a. Cagar Alam	185 280	190 704	185 287
b. Suaka Marga Satwa	-	-	-
4. Pelestarian / <i>Nature Conservation</i>			
a. Taman Nasional	-	-	-
b. Taman Hutan Raya	-	-	-
c. Taman Wisata Alam	-	-	-
5. Perairan/ <i>Water Area</i>	9 998	9 999	11 650
6. Areal Penggunaan Lain/ <i>Other use areas</i>	102 819	102 916	103 201

Sumber/ *Source*: UPT-KPHP (Kesatuan Pengelolaan Hutan Produksi) Kabupaten Murung Raya/ *UPT-KPHP (Production Forest Management Unit) Murung Raya Regency*

Tabel 1.1.5 Luas Penggunaan Lahan Menurut Kecamatan di Kabupaten Murung Raya (ha), 2021
Area of Land Use by Subdistrict in Murung Raya Regency (ha), 2021

Kecamatan <i>Subdistrict</i>	Lahan Sawah <i>Wet Land</i>				Jumlah Lahan Sawah <i>Total of Wetland</i>
	Irigasi <i>Irrigation</i>	Tadah Hujan <i>Rainfeed</i>	Rawa/Lebak <i>Swamp</i>	Lahan yang Tidak Ditanami <i>Not Planted Land</i>	
(1)	(2)	(3)	(4)	(5)	(6)
1. Permata Intan	-	15	-	-	15
2. Sungai Babuat	-	-	-	-	-
3. Murung	10	15	-	-	25
4. Laung Tuhup	-	7	-	-	7
5. Barito Tuhup Raya	-	-	-	-	-
6. Tanah Siang	-	-	-	-	-
7. Tanah Siang Selatan	-	13	-	2	15
8. Sumber Barito	-	-	-	-	-
9. Seribu Riam	-	-	-	-	-
10. Uut Murung	-	-	-	-	-
Murung Raya	10	50	-	2	62

Lanjutan Tabel/Continued Table 1.1.5

Kecamatan <i>Subdistrict</i>	Lahan Bukan Sawah <i>Dryland</i>				
	Tegal/Kebun <i>Dry Field/ Garden</i>	Ladang/Huma <i>Shifting Cultivation</i>	Perkebunan <i>Plantation Land</i>	Ditanam pohon/ Hutan rakyat <i>Planted Land/ Community Forest</i>	Padang Pengembalian/ Padang Rumput <i>Meadow</i>
(1)	(7)	(8)	(9)	(10)	(11)
1. Permata Intan	10 000	315	5 000	11 000	5 100
2. Sungai Babuat	40	190	65	2 618	-
3. Murung	170	205	16 025	-	260
4. Laung Tuhup	6 100	426	30 000	20 000	10
5. Barito Tuhup Raya	1 500	300	63 000	-	-
6. Tanah Siang	263	616	17 869	-	-
7. Tanah Siang Selatz	481	181	10 639	5	20
8. Sumber Barito	20	47	6 000	4 000	10
9. Seribu Riam	-	85	12	-	-
10. Uut Murung	344	192	877	-	-
Murung Raya	18 918	2 557	149 487	37 623	5 400

Lanjutan Tabel/ *Continued Table* 1.1.5

Kecamatan <i>Subdistrict</i>	Lahan Bukan Sawah <i>Dryland</i>			Jumlah Lahan Bukan Sawah <i>Total of Dryland</i>
	Hutan Negara <i>State Forest</i>	Sementara Tidak Diusahakan <i>Temporary Uncultivated</i>	Lainnya (Tambak, Kolam, Empang, dll) <i>Others (ponds)</i>	
(1)	(12)	(13)	(14)	(15)
1. Permata Intan	15 000	8 570	400	55 385
2. Sungai Babuat	-	1 569	40	4 522
3. Murung	-	1 315	560	18 535
4. Laung Tuhup	24 300	11 993	7 000	99 829
5. Barito Tuhup Raya	-	8 000	770	73 570
6. Tanah Siang	86 645	8 738	1 802	115 933
7. Tanah Siang Selatan	-	1 781	1 525	14 632
8. Sumber Barito	-	10 077	237 253	257 407
9. Seribu Riam	5 681	127	-	5 905
10. Uut Murung	709 856	11 880	2 136	725 285
Murung Raya	841 482	64 050	251 486	1 371 003

Lanjutan Tabel/ *Continued Table 1.1.5*

Kecamatan <i>Subdistrict</i>	Lahan Bukan Pertanian (Jalan, Pemukiman, Perkantoran, Sungai, dll) <i>Non Agriculture Land (Roads, Settlements, Offices, Rivers, etc.)</i>	Jumlah Luas Penggunaan Lahan <i>Total of Land Use</i>
(1)	(16)	(17)
1. Permata Intan	25 000	80 400
2. Sungai Babuat	37 778	42 300
3. Murung	54 440	73 000
4. Laung Tuhup	61 264	161 100
5. Barito Tuhup Raya	76 430	150 000
6. Tanah Siang	7 967	123 900
7. Tanah Siang Selatan	16 353	31 000
8. Sumber Barito	22 293	279 700
9. Seribu Riam	696 395	702 300
10. Uut Murung	1 015	726 300
Murung Raya	998 935	2 370 000

Sumber/ *Source*: Dinas Pertanian dan Perikanan Murung Raya/ *Agriculture and Fishery Service of Murung Raya Regency*

1.2 KEADAAN IKLIM

CLIMATE CONDITION

Tabel 1.2.1 Pengamatan Unsur Iklim di Stasiun Pengamatan Badan Meteorologi Klimatologi dan Geofisika (BMKG) di Kabupaten Murung Raya, 2021
Table 1.2.1 *Observation of Climate Elements at the Meteorology, Climatology and Geophysics Agency Station of Murung Raya Regency, 2021*

Bulan <i>Month</i>	Suhu/ <i>Temperature</i>		
	Minimum	Rata-rata <i>Average</i>	Maksimum <i>Maximum</i>
(1)	(2)	(3)	(4)
Januari/ <i>January</i>	21.0	26.7	33.8
Februari/ <i>February</i>	22.7	27.0	34.7
Maret/ <i>March</i>	19.3	27.1	35.4
April/ <i>April</i>	22.3	27.4	34.8
Mei/ <i>May</i>	20.4	27.7	35.3
Juni/ <i>June</i>	21.6	27.6	34.9
Juli/ <i>July</i>	21.6	27.1	34.6
Agustus/ <i>August</i>	20.8	26.9	35.2
September/ <i>September</i>	22.2	27.0	34.8
Oktober/ <i>Oktober</i>	20.2	27.4	35.0
November/ <i>November</i>	22.2	27.0	34.8
Desember/ <i>December</i>	22.5	27.1	34.2

Catatan/Note: - Suhu maksimum dan minimum adalah suhu yang terjadi pada salah satu hari tertentu dalam bulan yang bersangkutan/ *The maximum and minimum temperatures are the temperatures that occur on any given day of the month,*
 - Suhu udara rata-rata merupakan Suhu rata-rata dalam bulan tertentu/ *Average air temperature is The Average temperature in a given month*

Lanjutan Tabel/ *Continued Table 1.2.1*

Bulan <i>Month</i>	Kelembapan/ <i>Humidity(%)</i>		
	Minimum	Rata-rata <i>Average</i>	Maksimum <i>Maximum</i>
(1)	(5)	(6)	(7)
Januari/ <i>January</i>	55.00	87.00	98.00
Februari/ <i>February</i>	49.00	86.00	100.00
Maret/ <i>March</i>	49.00	84.00	99.00
April/ <i>April</i>	51.00	84.00	98.00
Mei/ <i>May</i>	53.00	85.00	99.00
Juni/ <i>June</i>	53.00	84.00	98.00
July/ <i>July</i>	51.00	86.00	99.00
Agustus/ <i>August</i>	52.00	85.00	99.00
September/ <i>September</i>	53.00	85.00	99.00
Oktober/ <i>Oktober</i>	48.00	85.00	100.00
November/ <i>November</i>	53.00	86.00	99.00
Desember/ <i>December</i>	53.00	86.00	99.00

Lanjutan Tabel/ *Continued Table 1.2.1*

Bulan <i>Month</i>	Kecepatan Angin (m/det)/ <i>Wind Velocity(m/sec)</i>		
	Minimum	Rata-rata <i>Average</i>	Maksimum <i>Maximum</i>
(1)	(8)	(9)	(10)
Januari/ <i>January</i>	1.54	2.93	7.20
Februari/ <i>February</i>	1.54	2.57	5.14
Maret/ <i>March</i>	1.54	3.08	7.20
April/ <i>April</i>	1.54	3.08	7.71
Mei/ <i>May</i>	1.54	2.57	5.65
Juni/ <i>June</i>	1.54	2.57	7.20
July/ <i>July</i>	1.54	2.57	4.63
Agustus/ <i>August</i>	1.54	2.57	4.63
September/ <i>September</i>	1.54	2.57	5.14
Oktober/ <i>Oktober</i>	1.54	2.57	5.65
November/ <i>November</i>	1.02	3.08	7.71
Desember/ <i>December</i>	1.02	3.08	7.71

Lanjutan Tabel/ *Continued Table 1.2.1*

Bulan <i>Month</i>	Tekanan Udara/ <i>Atmospheric Pressure(mb)</i>		
	Minimum	Rata-rata <i>Average</i>	Maksimum <i>Maximum</i>
(1)	(11)	(12)	(13)
Januari/ <i>January</i>	1 003.7	1 010.4	1 012.7
Februari/ <i>February</i>	1 004.3	1 011.0	1 014.0
Maret/ <i>March</i>	999.1	1 007.0	1 010.5
April/ <i>April</i>	999.4	1 007.8	1 010.0
Mei/ <i>May</i>	999.5	1 006.5	1 010.1
Juni/ <i>June</i>	1 001.7	1 007.7	1 010.2
July/ <i>July</i>	1 000.4	1 007.1	1 009.5
Agustus/ <i>August</i>	1 000.7	1 007.8	1 010.8
September/ <i>September</i>	1 000.7	1 007.4	1 011.1
Oktober/ <i>Oktober</i>	999.5	1 007.3	1 011.5
November/ <i>November</i>	999.4	1 006.4	1 009.5
Desember/ <i>December</i>	1 000.9	1 007.4	1 010.2

Lanjutan Tabel/ *Continued Table 1.2.1*

Bulan <i>Month</i>	Jumlah Curah Hujan <i>Number of Precipitation (mm)</i>	Jumlah Hari Hujan (hari) <i>Number of Rainy Days (day)</i>	Penyinaran Matahari <i>Duration of Sunshine (%)</i>
(1)	(14)	(15)	(16)
Januari/ <i>January</i>	290.0	26	43.0
Februari/ <i>February</i>	147.0	16	46.0
Maret/ <i>March</i>	459.0	23	63.0
April/ <i>April</i>	320.0	20	74.0
Mei/ <i>May</i>	307.0	14	63.0
Juni/ <i>June</i>	181.0	13	56.0
Juli/ <i>July</i>	168.0	12	49.0
Agustus/ <i>August</i>	240.0	18	62.0
September/ <i>September</i>	365.0	19	51.0
Oktober/ <i>Oktober</i>	362.0	19	61.0
November/ <i>November</i>	638.0	22	43.0
Desember/ <i>December</i>	259.0	19	48.0

Sumber/Source: Badan Meteorologi, Klimatologi, dan Geofisika - Stasiun Meteorologi Beringin (Barito Utara) / *Meteorology, Climatology, and Geophysics Agency - Beringin Meteorological Station (Barito Utara)*

2

PEMERINTAHAN GOVERNMENT



Jumlah Pegawai Negeri Sipil Menurut Jabatan Di Kabupaten Murung Raya, 2021

Number of Civil Servants by Occupation and Sex
in Murung Raya Regency in 2021

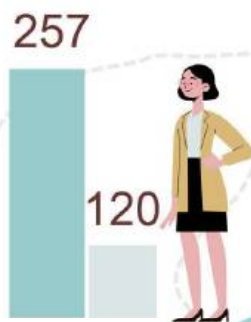
● Laki-Laki
● Perempuan



Fungsional Tertentu
Specific Functional



Fungsional Umum
Staff General Functional



Struktural
Structural

PENJELASAN TEKNIS

1. **Kabupaten Murung Raya** merupakan kabupaten hasil pemekaran dari Kabupaten Barito Utara, yang diresmikan menjadi kabupaten definitif pada tanggal 10 April 2002, Hal ini sesuai dengan UU Nomor 5 Tahun 2002 mengenai pembentukan k a b u p a t e n - k a b u p a t e n pemekaran di Kalimantan Tengah.
2. Pada awal terbentuknya kabupaten Murung Raya, terdapat 5 kecamatan yaitu Kecamatan Sumber Barito, Laung Tuhup, Murung, Tanah Siang, dan Permata Intan, Seiring kebutuhan akan peningkatan pelayanan publik pada tahun 2007 (Peraturan Daerah Nomor 4 Tahun 2007) dilakukan pembentukan kecamatan di Murung Raya, antara lain:
 - Kecamatan Barito Tuhup Raya dimekarkan dari Kecamatan Laung Tuhup,
 - Kecamatan Tanah Siang Selatan dimekarkan dari Kecamatan Tanah Siang,
 - Kecamatan Sungai Babuat dimekarkan dari Kecamatan Permata Intan,
 - Kecamatan Seribu Riam dimekarkan dari Kecamatan Sumber Barito,
 - Kecamatan Uut Murung dimekarkan dari Kecamatan Sumber Barito,

TECHNICAL NOTES

1. *Murung Raya regency was split regency from Barito Utara Regency, which inaugurated to be a definitive regency in April 10 2002, Is is appropriate with UU Nomor 5 Tahun 2002 about the formation of split regency in Kalimantan Tengah.*
2. *At the beginning of the formation of Murung Raya Regency, there are five subdistricts: Sumber Barito subdistrict, Laung Tuhup subdistrict, Murung subdistrict, Tanah Siang subdistrict, and Permata Intan subdistrict, Along with increased needs in public services, in 2007 (Peraturan Daerah Nomor 4 Tahun 2007) several subdistrict was split, there are:*
 - *Barito Tuhup Raya subdistrict was split from Laung Tuhup subdistrict,*
 - *Tanah Siang Selatan subdistrict was split from Tanah Siang subdistrict,*
 - *Sungai Babuat subdistrict was split form Permata Intan subdistrict,*
 - *Seribu Riam subdistrict was split from Sumber Barito subdistrict,*
 - *Uut Murung subdistrict was split from Sumber Barito subdistrict,*

Sampai dengan Desember Tahun 2021, Kabupaten Murung Raya terdiri dari 10 kecamatan, 116 desa, dan 9 kelurahan

Until Desember 2021, Murung Raya Regency consists of 10 subdistricts, 125 villages, and 11 urban villages.

3. Lembaga legislatif dipegang oleh Dewan Perwakilan Rakyat Daerah (DPRD) yang berkedudukan sebagai unsur penyelenggara pemerintahan daerah di Kabupaten Murung Raya,
 4. Berdasarkan Peraturan Daerah Kabupaten Murung Raya Nomor 6 Tahun 2006, Susunan Organisasi Pemerintahan Desa terdiri dari Pemerintahan Desa, dan Badan Pemusyawaratan Desa, Susunan organisasi pemerintah desa terdiri kepala desa dan perangkat desa (sekretariat desa, pelaksanaan teknis lapangan, dan unsur kewilayahan), Badan Pemusyawaratan Daerah berfungsi sebagai unsur penyelenggara pemerintahan desa,
 5. Pegawai Negeri Sipil (PNS) merupakan unsur pemerintahan yang menjalankan tugas dan fungsi sebagai pelayan masyarakat dan menjalankan kegiatan operasional/rutin tata pemerintahan.
3. *The Legislative is held by the Regional House of Representative (DPRD) which serves as component of the regional administration in Murung Raya Regency,*
 4. *Based on Peraturan Daerah Kabupaten Murung Raya Nomor 6 Tahun 2006, the organization arrangement of villages government is consists of Village Administration, and Village Consultative Agency, The Village Administration is consists of village chief dan village officer (village secretariat, the technical implementation of the field, and territorial component), Village Consultative Agency serves as component of the village administration,*
 5. *Civil Servant is an element of governmental duties and functions as public servant and operating activities/routine governance.*

ULASAN**DESCRIPTION**

Jumlah desa/kelurahan di Kabupaten Murung Raya di tahun 2021 masih sama dibanding tahun 2019 dimana terdapat 116 desa dan 9 kelurahan yang tersebar di 10 kecamatan di Kabupaten Murung Raya. Selain itu juga terdapat 11 Rukun Warga (RW) dan 436 Rukun Tetangga (RT)

Number of village/kelurahan in Murung Raya Regency in the year of 2021 is still the same number as last year, there are 116 villages and 9 kelurahan in 10 surdistrict in Murung Raya Regency. Moreover there are 11 Rukun Warga (RW) and 436 Rukun Tetangga (RT).

Jumlah anggota Dewan Perwakilan Rakyat Daerah (DPRD) di tahun 2021 tidak mengalami perubahan dibanding tahun 2020, yakni 25 anggota DPRD.

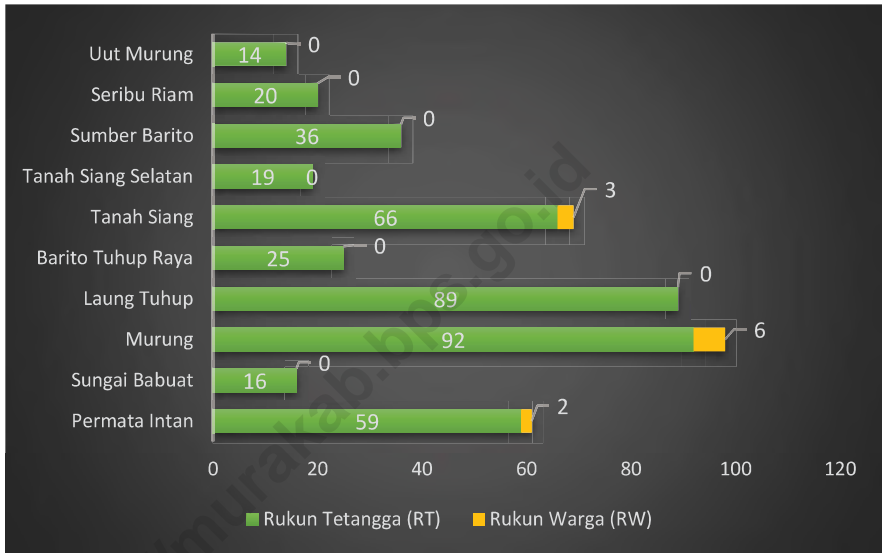
Number of Regional House of Representative's Members in Murung Raya Regency in 2021 is also having same number as last year, which are 25 Regional House of Representative's Members

Dalam pelaksanaannya, kelancaran pemerintahan Kabupaten Murung Raya tentu juga bergantung pada kuantitas sumber daya manusianya. Hal ini ditunjukkan dari jumlah Pegawai Negeri Sipil (PNS) di lingkungan pemerintahan Kabupaten Murung Raya tahun 2021 sebanyak 3.138 PNS Daerah yang terdiri dari 1.492 laki-laki dan 1.646 perempuan. Jumlah ini mengalami penurunan dibanding tahun 2020, yakni 3.149 PNS Daerah yang terdiri 1.530 laki-laki dan 1.619 perempuan.

In the implementation of Government administration of Murung Raya Regency is depend on the quantity of human resources. Number of civil servants in Murung Raya Regency in 2021 are as many as 3,138 Regional Civil Servants that consisting of 1,492 males and 1,646 females. This number is less than a year before, in 2020, there are 3.149 civil servants that consists 1,530 males and 1,619 females.

Gambar 2.1
Figures

**Jumlah Rukun Tetangga (RT) dan Rukun Warga (RW)
Menurut Kecamatan di Kabupaten Murung Raya, 2021**
*Number of Rukun Tetangga (RT) and Rukun Warga (RW) by
Subdistrict in Murung Raya Regency, 2021*



Sumber/ Source: Dinas Pemberdayaan Masyarakat dan Desa Kabupaten Murung Raya/ *Community and Village Empowerment Office of Murung Raya Regency*

2.1 WILAYAH ADMINISTRATIF

ADMINISTRATIVE AREA

Tabel 2.1.1 Jumlah Desa¹/Kelurahan Menurut Kecamatan di Kabupaten Murung Raya, 2021
Number of Villages¹/Kelurahan by Subdistrict in Murung Raya Regency, 2021

Kecamatan Subdistrict	Desa ¹ Villages ¹	Kelurahan ¹	Rukun Warga (RW) ²	Rukun Tetangga (RT) ²
(1)	(2)	(3)	(4)	(5)
1. Permata Intan	10	2	2	59
2. Sungai Babuat	6	-	-	16
3. Murung	13	2	6	92
4. Laung Tuhup	23	3	-	89
5. Barito Tuhup Raya	11	-	-	25
6. Tanah Siang	26	1	3	66
7. Tanah Siang Selatan	7	-	-	19
8. Sumber Barito	8	1	-	36
9. Seribu Riam	7	-	-	20
10. Uut Murung	5	-	-	14
Murung Raya	116	9	11	436

Sumber/Source: ¹Peraturan Kepala Badan Pusat Statistik Nomor 1 Tahun 2020 Tanggal 5 Februari 2020 tentang Perubahan Atas Peraturan Kepala Badan Pusat Statistik Nomor 3 Tahun 2019 tentang Kode dan Nama Wilayah Kerja Statistik Tahun 2019/*Chief Statistician Regulation Number 1/2020, February 5 2020, as a revision of Chief Statistician Regulation Number 3 of 2019 on Code and Name of Regional Level of Data Collection.*

²Dinas Pemberdayaan Masyarakat dan Desa Kabupaten Murung Raya/Community and Village Empowerment Office of Murung Raya Regency

2.2 DEWAN PERWAKILAN RAKYAT DAERAH REGIONAL HOUSE OF REPRESENTATIVES

Tabel 2.2.1 Jumlah Anggota Dewan Perwakilan Rakyat Daerah Menurut Partai Politik dan Jenis Kelamin di Kabupaten Murung Raya, 2021

Number of Regional House of Representatives's Members by Political Parties and Sex in Murung Raya Regency, 2021

Partai Politik <i>Political</i>	Laki-laki <i>Male</i>	Perempuan <i>Female</i>	Jumlah <i>Total</i>
(1)	(2)	(3)	(4)
1. Partai Demokrasi Indonesia Perjuangan (PDIP)	5	-	5
2. Partai Amanat Nasional (PAN)	3	-	3
3. Partai Golongan Karya (Golkar)	-	1	1
4. Partai Demokrat	2	-	2
5. Partai Keadilan dan Persatuan Indonesia (PKPI)	-	-	-
6. Partai Kebangkitan Bangsa (PKB)	3	-	3
7. Partai Karya Peduli Bangsa (PKPB)	-	-	-
8. Partai Keadilan Sejahtera (PKS)	3	-	3
9. Partai Persatuan Pembangunan (PPP)	3	-	3
10. Partai Damai Sejahtera (PDS)	-	-	-
11. Partai Pemuda Indonesia (PPI)	-	-	-
12. Partai Matahari Bangsa (PMB)	-	-	-
13. Partai Nasional Demokrat (Nasdem)	2	2	4
14. Partai Gerakan Indonesia Raya (Gerindra)	-	1	1
Murung Raya	21	4	25
2020	21	4	25
2019	21	4	25
2018	21	4	25
2017	21	4	25

Sumber/Source: Sekretariat DPRD Kabupaten Murung Raya/Regional House of Representatives Secretariat of Murung Raya Regency

Tabel 2.2.2 Jumlah Anggota Dewan Perwakilan Rakyat Daerah Menurut Tingkat Pendidikan dan Jenis Kelamin di Kabupaten Murung Raya, 2021

Number of Regional House of Representatives's Members by Education Attainment and Sex in Murung Raya Regency, 2021

Tingkat Pendidik <i>Education Attainment</i>	Laki-laki <i>Male</i>	Perempuan <i>Female</i>	Jumlah <i>Total</i>
(1)	(2)	(3)	(4)
1. Sekolah Menengah Atas (SMA)/ <i>Senior High School</i>	5	-	5
2. Diploma/ <i>Diploma</i>	1	-	1
3. Sarjana 1 (S1)/ <i>Bachelor Degree</i>	8	4	12
4. Sarjana 2 (S2)/ <i>Master Degree</i>	7	-	7
5. Sarjana 3 (S3)/ <i>Doctore Degree</i>	-	-	-
Murung Raya	21	4	25

Sumber/Source: Sekretariat DPRD Kabupaten Murung Raya/ *Regional House of Representatives Secretariat of Murung Raya Regency*

2.3 SUMBER DAYA MANUSIA

HUMAN RESOURCES

Tabel 2.3.1 Jumlah Pegawai Negeri Sipil Menurut Jabatan dan Jenis Kelamin di Kabupaten Murung Raya, Desember 2020 dan Desember 2021
Number of Civil Servants by Occupation and Sex in Murung Raya Regency, December 2020 and December 2021

Jabatan <i>Occupation</i>	2020 ¹		Jumlah <i>Total</i>
	Laki-laki <i>Male</i>	Perempuan <i>Female</i>	
(1)	(2)	(3)	(4)
Fungsional Tertentu <i>Specific Functional</i>	694	1 106	1 800
Fungsional Umum <i>Staf General Functional</i>	424	308	732
Struktural/Structural	412	205	617
Eselon VI/ <i>5th Echelon</i>	-	-	-
Eselon IV/ <i>4th Echelon</i>	283	159	442
Eselon III/ <i>3rd Echelon</i>	107	42	149
Eselon II/ <i>2nd Echelon</i>	22	4	26
Eselon I/ <i>1st Echelon</i>	-	-	-
Jumlah/ Total	1 530	1 619	3 149

Lanjutan Tabel/ *Continued Table 2.3.1*

Jabatan <i>Occupation</i>	2021 ²		Jumlah <i>Total</i>
	Laki-laki <i>Male</i>	Perempuan <i>Female</i>	
(1)	(5)	(6)	(7)
Fungsional Tertentu <i>Specific Functional</i>	917	1 364	2 281
Fungsional Umum <i>Staf General Functional</i>	318	162	480
Struktural/Structural	257	120	377
Eselon VI/ <i>5th Echelon</i>	0	0	0
Eselon IV/ <i>4th Echelon</i>	127	74	201
Eselon III/ <i>3rd Echelon</i>	111	42	153
Eselon II/ <i>2nd Echelon</i>	19	4	23
Eselon I/ <i>1st Echelon</i>	-	-	-
Jumlah/ <i>Total</i>	1 492	1 646	3 138

Catatan/ *Note*: ¹Jumlah PNS dalam rincian tersebut tidak termasuk jumlah CPNS Tahun 2020/ *Number of Civil Servant in these variables exclude the number of CPNS in 2020.*

²Jumlah PNS tidak termasuk PPPK (Pegawai Pemerintah dengan Perjanjian Kerja)/ *Number of Government Employees with Employment Agreement is not included in Number of Civil Servant*

Sumber/ *Source*: Badan Kepegawaian dan Pengembangan Sumber Daya Manusia Kabupaten Murung Raya/ *Human Resources Development and Employment Agency of Murung Raya Regency*

Tabel 2.3.2 Jumlah Pegawai Negeri Sipil Menurut Tingkat Pendidikan dan Jenis Kelamin di Kabupaten Murung Raya, Desember 2020 dan Desember 2021

Number of Civil Servants by Educational Level and Sex in Murung Raya Regency, December 2020 and December 2021

Tingkat Pendidikan <i>Education Level</i>	2020 ¹		
	Laki-laki <i>Male</i>	Perempuan <i>Female</i>	Jumlah <i>Total</i>
(1)	(2)	(3)	(4)
Sampai dengan SD <i>Up to Primary School</i>	9	2	11
SMP/Sederajat <i>General Vocational Junior High School</i>	24	-	24
SMA/Sederajat <i>General Vocational Senior High School</i>	261	129	390
Diploma I, II/Akta I, II <i>Diploma I, II/Akta I, II</i>	66	44	110
Diploma III/Akta III/Sarjana Muda <i>Diploma III/Akta III/Bachelor</i>	140	327	467
Tingkat Sarjana/Doktor/Ph.D <i>University Graduates</i>	1 045	1 168	2 213
Jumlah/ Total	1 545	1 670	3 215

Lanjutan Tabel/ *Continued Table 2.3.2*

Tingkat Pendidikan <i>Education Level</i>	2021		
	Laki-laki <i>Male</i>	Perempuan <i>Female</i>	Jumlah <i>Total</i>
(1)	(5)	(6)	(7)
Sampai dengan SD <i>Up to Primary School</i>	8	1	9
SMP/Sederajat <i>General Vocational Junior High School</i>	20	-	20
SMA/Sederajat <i>General Vocational Senior High School</i>	246	121	367
Diploma I, II/Akta I, II <i>Diploma I, II/Akta I, II</i>	57	37	94
Diploma III/Akta III/Sarjana Muda <i>Diploma III/Akta III/Bachelor</i>	138	315	453
Tingkat Sarjana/Doktor/Ph.D <i>University Graduates</i>	1 023	1 172	2 195
Jumlah/ <i>Total</i>	1 492	1 646	3 138

Catatan/ *Note*: ¹ Jumlah PNS dalam rincian tersebut termasuk jumlah CPNS Tahun 2020/ *Number of Civil Servant in these variables include the number of CPNS in 2020.*

Sumber/ *Source*: Badan Kepegawaian dan Pengembangan Sumber Daya Manusia Kabupaten Murung Raya/ *Human Resources Development and Employment Agency of Murung Raya Regency*

Tabel 2.3.3 Jumlah Pegawai Negeri Sipil Menurut Tingkat Kepangkatan dan Jenis Kelamin di Kabupaten Murung Raya, Desember 2020 dan Desember 2021

Number of Civil Servants by Hierarchy and Sex in Murung Raya Regency, December 2020 and December 2021

Pangkat/ Golongan/ Ruang <i>Hierarchy</i>	2020 ¹		
	Laki-laki <i>Male</i>	Perempuan <i>Female</i>	Jumlah <i>Total</i>
(1)	(2)	(3)	(4)
1. I/A (Juru Muda)	2	-	2
2. I/B (Juru Muda Tingkat I)	7	-	7
3. I/C (Juru)	9	-	9
4. I/D (Juru Tingkat I)	10	1	11
Golongan I/ Range I	28	1	29
5. II/A (Pengatur Muda)	21	6	27
6. II/B (Pengatur Muda Tingkat I)	49	44	93
7. II/C (Pengatur)	80	67	147
8. II/D (Pengatur Tingkat I)	102	80	182
Golongan II/ Range II	252	197	449
9. III/A (Penata Muda)	179	255	434
10. III/B (Penata Muda Tingkat I)	166	374	540
11. III/C (Penata)	267	375	642
12. III/D (Penata Tingkat I)	279	229	508
Golongan III/ Range III	891	1 233	2 124
13. IV/A (Pembina)	270	175	445
14. IV/B (Pembina Tingkat I)	83	60	143
15. IV/C (Pembina Utama Muda)	21	4	25
16. IV/D (Pembina Utama Madya)	-	-	-
17. IV/E (Pembina Utama)	-	-	-
Golongan IV/ Range IV	374	239	613
Jumlah/ Total	1 545	1 670	3 215

Lanjutan Tabel/ *Continued Table 2.3.3*

Pangkat/ Golongan/ Ruang <i>Hierarchy</i>	2021		
	Laki-laki <i>Male</i>	Perempuan <i>Female</i>	Jumlah <i>Total</i>
(1)	(2)	(3)	(4)
1. I/A (Juru Muda)	1	-	1
2. I/B (Juru Muda Tingkat I)	1	-	1
3. I/C (Juru)	11	-	11
4. I/D (Juru Tingkat I)	9	-	9
Golongan I/Range I	22	-	22
5. II/A (Pengatur Muda)	18	5	23
6. II/B (Pengatur Muda Tingkat I)	42	38	80
7. II/C (Pengatur)	68	68	136
8. II/D (Pengatur Tingkat I)	101	78	179
Golongan II/Range II	229	189	418
9. III/A (Penata Muda)	181	230	411
10. III/B (Penata Muda Tingkat I)	156	329	485
11. III/C (Penata)	235	359	594
12. III/D (Penata Tingkat I)	300	285	585
Golongan III/Range III	872	1 203	2 075
13. IV/A (Pembina)	240	175	415
14. IV/B (Pembina Tingkat I)	110	75	185
15. IV/C (Pembina Utama Muda)	18	4	22
16. IV/D (Pembina Utama Madya)	1	-	1
17. IV/E (Pembina Utama)	-	-	-
Golongan IV/Range IV	369	254	623
Jumlah/ Total	1 492	1 646	3 138

Catatan/ *Note*: ¹ Jumlah PNS dalam rincian tersebut termasuk jumlah CPNS Tahun 2020/ *Number of Civil Servant in these variables include the number of CPNS in 2020.*

Sumber/ *Source*: Badan Kepegawaian dan Pengembangan Sumber Daya Manusia Kabupaten Murung Raya/ *Human Resources Development and Employment Agency of Murung Raya Regency*

Tabel 2.3.4 Jumlah Pegawai Negeri Sipil Menurut Dinas/Instansi Pemerintah dan Jenis Kelamin di Kabupaten Murung Raya, Desember 2020 dan Desember 2021

Number of Civil Servants by Institution/Office and Sex in Murung Raya Regency, December 2020 dan December 2021

Dinas/Instansi Pemerintahan <i>Institution/Office</i>	2020 ¹		
	Laki-laki <i>Male</i>	Perempuan <i>Female</i>	Jumlah <i>Total</i>
(1)	(2)	(3)	(4)
1. Sekretariat Daerah	77	23	100
2. Sekretariat DPRD	12	4	16
3. Sekretariat KPU (diperbantukan)	4	1	5
4. Inspektorat	17	14	31
5. Dinas Pekerjaan Umum dan Penataan Ruang	47	6	53
6. Dinas Perumahan, Kawasan Permukiman dan Pertanahan	20	7	27
7. Dinas Perhubungan	21	4	25
8. Satuan Polisi Pamong Praja dan Pemaam Kebakaran	18	4	22
9. Dinas Pengendalian Penduduk, KB, Pemberdayaan Perempuan dan Perlindungan Anak	5	17	22
10. Dinas Peindustrian, Perdagangan, Koperasi, dan UKM	16	12	28
11. Dinas Pertanian dan Perikanan	28	30	58
12. Dinas Kearsipan dan Perpustakaan	13	8	21
13. Dinas Lingkungan Hidup	17	11	28
14. Dinas Pendidikan dan Kebudayaan	39	24	63
15. Dinas Tenaga Kerja dan Transmigrasi	9	7	16
16. Dinas Ketahanan Pangan	4	15	19
17. Dinas Sosial	15	8	23
18. Dinas Kesehatan	32	28	60

Lanjutan Tabel/ *Continued Table* 2.3.4

Dinas/Instansi Pemerintahan <i>Institution/Office</i>	2020 ¹		
	Laki-laki <i>Male</i>	Perempuan <i>Female</i>	Jumlah <i>Total</i>
(1)	(2)	(3)	(4)
19. Dinas Pariwisata, Pemuda dan Olahraga	16	10	26
20. Dinas Kependudukan dan Pencatatan Sipil	9	11	20
21. Dinas Pemberdayaan Masyarakat dan Desa	22	10	32
22. Dinas Penanaman Modal dan Pelayanan Terpadu Satu Pintu	11	10	21
23. Dinas Komunikasi, Informatika, Statistik dan Persandian	12	9	21
24. Badan Perencanaan Pembangunan dan Penelitian Pengembangan Daerah	18	13	31
25. Badan Kepegawaian dan Pengembangan Sumber Daya Manusia	14	8	22
26. Badan Pendapatan Daerah	18	14	32
27. Badan Pengelolaan keuangan dan Aset Daerah	22	14	36
28. Badan Kesatuan Bangsa dan Politik	15	3	18
29. Badan Penanggulangan Bencana Daerah	22	6	28
30. RSUD Puruk Cahu	41	82	123
31. Kecamatan Murung	10	8	18
32. Kecamatan Tanah Siang	26	8	34
33. Kecamatan Laung Tuhup	16	2	18
34. Kecamatan Permata Intan	13	4	17
35. Kecamatan Sumber Barito	13	6	19
36. Kecamatan Sungai Babuat	10	5	15
37. Kecamatan Barito Tuhup Raya	12	4	16
38. Kecamatan Seribu Riam	11	1	12
39. Kecamatan Tanah Siang Selatan	12	5	17
40. Kecamatan Uut Murung	7	2	9

Lanjutan Tabel/ *Continued Table* 2.3.4

Dinas/Instansi Pemerintahan <i>Institution/Office</i>	2020 ¹		
	Laki-laki <i>Male</i>	Perempuan <i>Female</i>	Jumlah <i>Total</i>
(1)	(2)	(3)	(4)
41. Kelurahan Beriwit	4	6	10
42. Kelurahan Puruk Cahu Seberang	4	4	8
43. Kelurahan Muara Tuhup	4	1	5
44. Kelurahan Muara Laung I	2	1	3
45. Kelurahan Batu Bua I	6	-	6
46. Kelurahan Saripoi	5	1	6
47. Kelurahan Tumbang Lahung	2	1	3
48. Kelurahan Muara Bakanon	2	1	3
49. Kelurahan Tumbang Kunyi	4	2	6
50. Koorwil Kecamatan Murung	7	21	28
51. Koorwil Kecamatan Laung Tuhup	6	3	9
52. Koorwil Kecamatan Tanah Siang	9	3	12
53. Koorwil Kecamatan Permata Intan	3	2	5
54. Koorwil Kecamatan Sumber Barito	4	1	5
55. Koorwil Kecamatan Tanah Siang Selatan	8	1	9
56. Koorwil Kecamatan Uut Murung	1	1	2
57. Koorwil Kecamatan Seribu Riam	3	1	4
58. Koorwil Kecamatan Sungai Babuat	4	-	4
59. Koorwil Kecamatan Barito Tuhup Raya	1	1	2
60. UPT Dinas Pendidikan BPLPTK Konut Kecamatan Tanah Siang	-	-	-
61. UPT Puskesmas Puruk Cahu	5	33	38
62. UPT Puskesmas Mangkahui	6	12	18
63. UPT Puskesmas Puruk Cahu Seberang	6	25	31
64. UPT Puskesmas Saripoi	16	23	39

Lanjutan Tabel/ *Continued Table* 2.3.4

Dinas/Instansi Pemerintahan <i>Institution/Office</i>	2020 ¹		
	Laki-laki <i>Male</i>	Perempuan <i>Female</i>	Jumlah <i>Total</i>
(1)	(2)	(3)	(4)
65. UPT Puskesmas Konut	3	34	37
66. UPT Puskesmas Muara Laung	9	24	33
67. UPT Puskesmas Muara Tuhup	3	7	10
68. UPT Puskesmas Makunjung	9	16	25
69. UPT Puskesmas Batu Bua	5	19	24
70. UPT Puskesmas Tumbang Lahung	10	18	28
71. UPT Puskesmas Bantian	7	15	22
72. UPT Puskesmas Tumbang Kunyi	7	17	24
73. UPT Puskesmas Muara Joloi	8	11	19
74. UPT Puskesmas Tumbang Olong	7	17	24
75. UPT Puskesmas Datah Kotou	4	19	23
76. UPT Instalasi Farmasi Dinas Kesehatan	1	1	2
77. UPT Balai Latihan Kerja Dinas Tenaga Kerja dan Transmigrasi	1	-	1
78. TK se-Kec. Permata Intan	-	1	1
79. TK se-Kec. Sungai Babuat	1	-	1
80. TK se-Kec. Murung	2	45	47
81. TK se-Kec. Laung Tuhup	-	2	2
82. TK se-Kec. Barito Tuhup Raya	-	1	1
83. TK se-Kec. Tanah Siang	-	1	1
84. TK se-Kec. Tanah Siang Selatan	-	1	1
85. TK se-Kec. Sumber Barito	-	1	1
86. TK se-Kec. Seribu Riam	-	-	-
87. TK se-Kec. Uut Murung	-	-	-

Lanjutan Tabel/ *Continued Table* 2.3.4

Dinas/Instansi Pemerintahan <i>Institution/Office</i>	2020 ¹		
	Laki-laki <i>Male</i>	Perempuan <i>Female</i>	Jumlah <i>Total</i>
(1)	(2)	(3)	(4)
88. SDN Kec. Murung	80	185	265
89. SDN Kec. Laung Tuhup	82	107	189
90. SDN Kec. Permata Intan	65	59	124
91. SDN Kec. Sungai Babuat	18	15	33
92. SDN Kec. Sumber Barito	36	34	70
93. SDN Kec. Tanah Siang	91	92	183
94. SDN Kec. Tanah Siang Selatan	25	37	62
95. SDN Kec. Uut Murung	16	11	27
96. SDN Kec. Barito Tuhup Raya	26	24	50
97. SDN Kec. Seribu Riam	28	26	54
98. SMPN KEC MURUNG	37	86	123
99. SMPN KEC LAUNG TUHUP	23	31	54
100. SMPN KEC PERMATA INTAN	27	26	53
101. SMPN KEC SUNGAI BABUAT	5	6	11
102. SMPN KEC SUMBER BARITO	7	8	15
103. SMPN KEC TANAH SIANG	28	36	64
104. SMPN KEC TANAH SIANG SELATAN	3	14	17
105. SMPN KEC UUT MURUNG	4	10	14
106. SMPN KEC BARITO TUHUP RAYA	6	6	12
107. SMPN KEC SERIBU RIAM	5	5	10
Jumlah/ <i>Total</i>	1 545	1 670	3 215

Lanjutan Tabel/ *Continued Table* 2.3.4

Dinas/Instansi Pemerintahan <i>Institution/Office</i>	2021		
	Laki-laki <i>Male</i>	Perempuan <i>Female</i>	Jumlah <i>Total</i>
(1)	(2)	(3)	(4)
1. Sekretariat Daerah	78	21	99
2. Sekretariat DPRD	13	4	17
3. Sekretariat KPU (diperbantukan)	3	0	3
4. Inspektorat	18	11	29
5. Dinas Pekerjaan Umum dan Penataan Ruang	40	8	48
6. Dinas Perumahan, Kawasan Permukiman dan Pertanahan	14	9	23
7. Dinas Perhubungan	19	4	23
8. Satuan Polisi Pamong Praja dan Pemaam Kebakaran	20	3	23
9. Dinas Pemberdayaan Perempuan dan Perlindungan anak serta Pengendalian Penduduk dan Keluarga Berencana	3	19	22
10. Dinas Koperasi, Usaha Kecil dan Menengah, Perindustrian dan Perdagangan	16	10	26
11. Dinas Pertanian dan Perikanan	29	30	59
12. Dinas Kearsipan dan Perpustakaan	13	11	24
13. Dinas Lingkungan Hidup	21	11	32
14. Dinas Transmigrasi dan Tenaga Kerja	10	9	19
UPT BLK Dinas Transmigrasi dan Tenaga Kerja	1	0	1
15. Dinas Ketahanan Pangan	6	16	22
16. Dinas Pendidikan dan Kebudayaan	31	16	47
Koorwil Kecamatan Murung	4	13	17
Koorwil Kecamatan Laung Tuhup	5	2	7
Koorwil Kecamatan Tanah Siang	9	2	11
Koorwil Kecamatan Permata Intan	3	1	4
Koorwil Kecamatan Sumber Barito	3	0	3
Koorwil Kecamatan Tanah Siang Selatan	6	0	6
Koorwil Kecamatan Uut Murung	1	1	2

Lanjutan Tabel/ *Continued Table* 2.3.4

Dinas/Instansi Pemerintahan <i>Institution/Office</i>	2021		
	Laki-laki <i>Male</i>	Perempuan <i>Female</i>	Jumlah <i>Total</i>
(1)	(2)	(3)	(4)
Koorwil Kecamatan Seribu Riam	2	-	2
Koorwil Kecamatan Sungai Babuat	1	-	1
Koorwil Kecamatan Barito Tuhup Raya	1	-	1
17. Dinas Kesehatan	27	24	51
RSUD Puruk Cahu	39	76	115
Instalasi Farmasi Dinas Kesehatan	1	1	2
Puskesmas Puruk Cahu	5	33	38
Puskesmas Mangkahui	5	9	14
Puskesmas Puruk Cahu Seberang	7	26	33
Puskesmas Saripoi	16	23	39
Puskesmas Konut	2	35	37
Puskesmas Muara Laung	9	26	35
Puskesmas Muara Tuhup	4	7	11
Puskesmas Makunjung	9	18	27
Puskesmas Batu Bua	5	20	25
Puskesmas Tumbang Lahung	9	19	28
Puskesmas Bantian	6	13	19
Puskesmas Tumbang Kunyi	6	15	21
Puskesmas Muara Joloi	8	12	20
Puskesmas Tumbang Olong	6	18	24
Puskesmas Datah Kotou	4	20	24
18. Dinas Sosial	11	14	25
19. Dinas Kepemudaan, Olah Raga dan Pariwisata	16	12	28
20. Dinas Kependudukan dan Pencatatan Sipil	9	8	17
21. Dinas Pemberdayaan Masyarakat dan Desa	20	9	29
22. Dinas Penanaman Modal dan Pelayanan Terpadu Satu Pintu	11	7	18

Lanjutan Tabel/ *Continued Table* 2.3.4

Dinas/Instansi Pemerintahan <i>Institution/Office</i>	2021		
	Laki-laki <i>Male</i>	Perempuan <i>Female</i>	Jumlah <i>Total</i>
(1)	(2)	(3)	(4)
23. Dinas Komunikasi, Informatika, Statistik dan Persandian	12	11	23
24. Badan Perencanaan Pembangunan Daerah, Penelitian dan Pengembangan	19	12	31
25. Badan Kepegawaian dan Pengembangan Sumber Daya Manusia	12	7	19
26. Badan Pendapatan Daerah	16	15	31
27. Badan Pengelolaan Keuangan dan Aset Daerah	21	12	33
28. Badan Kesatuan Bangsa dan Politik	15	4	19
29. Badan Penanggulangan Bencana Daerah	22	5	27
30. Kecamatan Murung	13	6	19
31. Kecamatan Tanah Siang	26	9	35
32. Kecamatan Laung Tuhup	13	2	15
33. Kecamatan Permata Intan	15	3	18
34. Kecamatan Sumber Barito	13	6	19
35. Kecamatan Sungai Babuat	9	4	13
36. Kecamatan Barito Tuhup Raya	10	5	15
37. Kecamatan Seribu Riam	10	1	11
38. Kecamatan Tanah Siang Selatan	10	4	14
39. Kecamatan Uut Murung	7	2	9
40. Kelurahan Beriwit	5	5	10
41. Kelurahan Puruk Cahu Seberang	4	4	8
42. Kelurahan Muara Tuhup	4	1	5
43. Kelurahan Muara Laung I	2	2	4
44. Kelurahan Batu Bua I	6	-	6
45. Kelurahan Saripoi	5	-	5
46. Kelurahan Tumbang Lahung	2	1	3

Lanjutan Tabel/ *Continued Table 2.3.4*

Dinas/Instansi Pemerintahan <i>Institution/Office</i>	2021		
	Laki-laki <i>Male</i>	Perempuan <i>Female</i>	Jumlah <i>Total</i>
(1)	(2)	(3)	(4)
47. Kelurahan Muara Bakanon	4	-	4
48. Kelurahan Tumbang Kunyi	4	1	5
49. TK se-Kec. Murung	2	41	43
50. TK se-Kec. Tanah Siang Selatan	-	1	1
51. TK se-Kec. Sungai Babuat	1	-	1
52. TK se-Kec. Laung Tuhup	-	3	3
53. TK se-Kec. Tanah Siang	-	3	3
54. TK se-Kec. Permataan Intan	1	2	3
55. TK se-Kec. Barito Tuhup Raya	-	1	1
56. TK se-Kec. Sumber Barito	-	1	1
57. TK se-Kec. Seribu Riam	-	1	1
58. TK se-Kec. Uut Murung	-	-	0
59. SDN Kec. Murung	79	188	267
60. SDN Kec. Laung Tuhup	80	107	187
61. SDN Kec. Permataan Intan	60	55	115
62. SDN Kec. Sungai Babuat	20	15	35
63. SDN Kec. Sumber Barito	37	34	71
64. SDN Kec. Tanah Siang	91	94	185
65. SDN Kec. Tanah Siang Selatan	25	37	62
66. SDN Kec. Uut Murung	15	12	27
67. SDN Kec. Barito Tuhup Raya	26	24	50
68. SDN Kec. Seribu Riam	27	26	53

Lanjutan Tabel/ *Continued Table* 2.3.4

Dinas/Instansi Pemerintahan <i>Institution/Office</i>	2021		
	Laki-laki <i>Male</i>	Perempuan <i>Female</i>	Jumlah <i>Total</i>
(1)	(2)	(3)	(4)
69. SMPN KECAMATAN MURUNG	35	84	119
70. SMPN KECAMATAN LAUNG TUHUP	23	31	54
71. SMPN KECAMATAN PERMATA INTAN	27	26	53
72. SMPN KECAMATAN SUNGAI BABUAT	5	6	11
73. SMPN KECAMATAN SUMBER BARITO	8	8	16
74. SMPN KECAMATAN TANAH SIANG	26	38	64
75. SMPN KECAMATAN TANAH SIANG SELATAN	4	14	18
76. SMPN KECAMATAN UUT MURUNG	4	10	14
77. SMPN KECAMATAN BARITO TUHUP RAYA	6	11	17
78. SMPN KECAMATAN SERIBU RIAM	6	5	11
Jumlah/ <i>Total</i>	1 492	1 646	3 138

Catatan/ *Note*: ¹Jumlah PNS dalam rincian tersebut termasuk jumlah CPNS Tahun 2020/ *Number of Civil Servant in these variables include the number of CPNS in 2020.*

Sumber/ *Source*: Badan Kepegawaian dan Pengembangan Sumber Daya Manusia Kabupaten Murung Raya/ *Human Resources Development and Employment Agency of Murung Raya Regency*

2.4 KEUANGAN DAERAH

GOVERNMENT FINANCE

Tabel 2.4.1 Realisasi Pendapatan Pemerintah Kabupaten Murung Raya Menurut Jenis Pendapatan, 2019 dan 2020
Actual Murung Raya Regency Government Revenues by Kind of Revenues, 2019 dan 2020

Jenis Pendapatan <i>Kind of Revenues</i>	2019
(1)	(2)
1. Pendapatan Asli Daerah (PAD)/ Regional Revenue	80 128 875 111.78
1.1 Pajak Daerah/ <i>Regional Tax</i>	21 022 727 755.22
1.2 Retribusi Daerah/ <i>Regional Retribution</i>	2 524 427 114.40
1.3 Hasil Perusahaan Milik Daerah dan Pengelolaan Kekayaan Daerah yang Dipisahkan/ <i>Regional-Owned Company Revenue and Separated Management of Regional Wealth</i>	7 335 406 579.00
1.4 Lain-lain PAD yang Sah/ <i>Other Regional Revenue</i>	49 246 313 663.16
2. Dana Perimbangan/ Balance Funds	922 839 974 203.00
2.1 Bagi Hasil Pajak/ <i>Tax Sharing Revenue</i>	16 654 729 100.00
2.2 Bagi Hasil Bukan Pajak/Sumber Daya Alam/ <i>Non-Tax Sharing Revenue/Natural Resources</i>	89 295 807 860.00
2.3 Dana Alokasi Umum/ <i>General Allocation Fund</i>	684 505 504 000.00
2.4 Dana Alokasi Khusus/ <i>Special Allocation Fund</i>	132 383 933 243.00
3 Lain-lain Pendapatan yang Sah/ Other Revenue	199 159 455 901.55
3.1 Pendapatan Hibah/ <i>Grant</i>	26 643 922 000.00
3.2 Dana Bagi Hasil Pajak dari Provinsi dan Pemerintah Daerah Lainnya/ <i>Tax Sharing Revenue from Provincial and Other Regional Governments</i>	48 955 442 901.55
3.3 Pendapatan Lainnya/ <i>Others Revenue</i>	123 560 091 000.00
Jumlah/ Total	1 202 128 305 216.33

Lanjutan Tabel/ *Continued Table* 2.4.1

Jenis Pendapatan <i>Kind of Revenues</i>	2020
(1)	(2)
1. Pendapatan Asli Daerah (PAD)/ Regional Revenue	77 497 115 297.57
1.1 Pajak Daerah/ <i>Regional Tax</i>	14 253 583 070.75
1.2 Retribusi Daerah/ <i>Regional Retribution</i>	2 554 833 835.80
1.3 Hasil Pengelolaan Kekayaan Daerah yang Dipisahkan/ <i>Separated Management of Regional Wealth</i>	7 738 215 980.00
1.4 Lain-lain PAD yang Sah/ <i>Other Regional Revenue</i>	52 950 482 411.02
2. Pendapatan Transfer/ <i>Transfer Revenue</i>	1 088 097 555 514.87
2.1 Transfer Pemerintah Pusat/ <i>Central Government Transfer</i>	909 103 540 173.00
2.2 Transfer Pemerintah Pusat Lainnya/ <i>Other Central Government Transfer</i>	146 257 304 400.00
2.3 Transfer Pemerintah Daerah Lainnya/ <i>Other Regional Government Transfer</i>	32 586 710 941.87
2.4 Bantuan Keuangan/ <i>Financial Assistance</i>	150 000 000.00
3 Lain-lain Pendapatan yang Sah/ <i>Other Revenue</i>	29 994 305 000.00
3.1 Pendapatan Hibah/ <i>Grant</i>	29 994 305 000.00
Jumlah/ <i>Total</i>	1 195 588 975 812.44

Sumber/ *Source*: Badan Pengelola Keuangan dan Aset Daerah Kabupaten Murung Raya/ *Administration, Assets Agency of Murung Raya Regency*

Tabel 2.4.2 Realisasi Belanja Pemerintah Kabupaten Murung Raya Menurut Jenis Belanja (ribu rupiah), 2019 dan 2020

Actual Murung Raya Regency Government Expenditures by Kind of Expenditures (thousand rupiahs), 2019 and 2020

Jenis Pendapatan <i>Kind of Revenues</i>		2019
(1)	(2)	
1. Belanja Tidak Langsung/ <i>Indirect Expenditure</i>		651 596 944 587.00
1.1 Belanja Pegawai/ <i>Employee Expenditure</i>		390 765 100 378.00
1.2 Belanja Subsidi/ <i>Subsidy Expenditure</i>		1 401 314 281.00
1.3 Belanja Hibah/ <i>Grant Expenditure</i>		17 011 650 000.00
1.4 Belanja Bantuan Sosial/ <i>Social Aid Expenditures</i>		37 112 335 648.00
1.5 Belanja Bagi Hasil kepada Provinsi/Kecamatan/ <i>Sharing Expenditure for Provinces/Regencies/Municipalities</i>		802 386 800.00
1.6 Belanja Bantuan Keuangan kepada Provinsi/Kecamatan dan Pemerintah Desa/ <i>Social Aid Expenditures for Provinces/Regencies/ Municipalities and Village Governments</i>		204 299 157 480.00
1.7 Belanja Tidak Terduga/ <i>Unexpected Expenditures</i>		205 000 000.00
2. Belanja Langsung/ <i>Direct Expenditures</i>		504 538 922 052.44
2.1 Belanja Pegawai/ <i>Employee Expenditure</i>		99 373 743 139.00
2.2 Belanja Barang dan Jasa/ <i>Goods and Services Expenditure</i>		265 249 015 543.50
2.3 Belanja Modal/ <i>Assets Expenditure</i>		139 916 163 369.94
Jumlah/ <i>Total</i>		1 156 135 866 639.44

Lanjutan Tabel/ *Continued Table 2.4.2*

Jenis Pendapatan <i>Kind of Revenues</i>	2020
(1)	(2)
1. Belanja Operasi/ <i>Operational Expenditure</i>	791 851 180 155.35
1.1 Belanja Pegawai/ <i>Employee Expenditure</i>	508 485 805 857.35
1.2 Belanja Barang dan Jasa/ <i>Good and Services Expenditure</i>	216 627 654 910.00
1.3 Belanja Subsidi/ <i>Subsidy Expenditure</i>	1 107 181 888.00
1.4 Belanja Hibah/ <i>Grant Expenditure</i>	20 349 327 000.00
1.5 Belanja Bantuan Sosial/ <i>Social Aid Expenditures</i>	45 281 210 500.00
2. Belanja Modal/ <i>Assets Expenditures</i>	111 641 528 385.78
2.1 Belanja Modal Peralatan dan Mesin/ <i>Equipment and Machine Assets Expenditure</i>	51 142 962 052.64
2.2 Belanja Modal Gedung dan Bangunan/ <i>Buildings Assets Expenditure</i>	22 273 342 250.24
2.3 Belanja Modal Jalan, Irigasi dan Jaringan/ <i>Assets Expenditure for Roads, Irrigation, and Networks</i>	35 838 984 597.90
2.4 Belanja Modal Aset Tetap Lainnya/ <i>Other Fixed Assets Expenditure</i>	2 254 889 485.00
2.5 Belanja Modal Aset Lainnya/ <i>Other Assets Expenditure</i>	131 350 000.00
3. Belanja Tak Terduga/ <i>Unexpected Expenditure</i>	54 937 335 422.45
3.1 Belanja Tak Terduga/ <i>Unexpected Expenditure</i>	54 937 335 422.45
Jumlah/ <i>Total</i>	958 430 043 963.58

Sumber/ *Source*: Badan Pengelola Keuangan dan Aset Daerah Kabupaten Murung Raya/ *Administration, Assets Agency of Murung Raya Regency*

Tabel 2.4.3 Realisasi Pengeluaran Transfer Pemerintah Menurut Jenis Transfer Kabupaten Murung Raya (Ribu Rupiah), 2019 dan 2020
Actual Transfer of Murung Raya Regency Government by Kind of Expenditure (Thousand Rupiahs), 2019 and 2020

Jenis Pendapatan <i>Kind of Revenues</i>	2019	2020
(1)	(2)	(3)
1. Transfer Bagi Hasil Pendapatan/ Revenue Sharing Transfer	...	1 241 752 000.00
1.1 Transfer Bagi Hasil Pajak Daerah/ Local Tax Revenue Sharing Transfer	...	1 022 890 000.00
1.2 Transfer Bagi Hasil Pendapatan Lainnya/ Transfer of Other Revenue Sharing	...	218 862 000.00
2. Transfer Bantuan Keuangan/ Financial Aid Transfer	...	202 251 143 886.00
2.1 Transfer Bantuan Keuangan Kepada Pemerintah Provinsi/ Transfer of Financial Assistance to Provincial Government	...	295 000 000.00
2.2 Transfer Bantuan Keuangan Kepada Desa/ Transfer of Financial Aid to the Village	...	201 371 684 600.00
2.3 Transfer Bantuan Keuangan Lainnya/ Other Financial Aid Transfer	...	584 459 286.00
Jumlah/ Total	...	203 492 895 886.00

Sumber/Source: Badan Pengelola Keuangan dan Aset Daerah Kabupaten Murung Raya/ Administration, Assets Agency of Murung Raya Regency

Tabel 2.4.4 Realisasi Penerimaan dan Pengeluaran Pembiayaan Menurut Jenis Pembiayaan Kabupaten Murung Raya, 2019 dan 2020
Actual Revenue and Expenditure by Type of Financing in Murung Raya Regency, 2019 and 2020

Jenis Pendapatan <i>Kind of Revenues</i>	2019	2020
(1)	(2)	(3)
1. Penerimaan Pembiayaan/ <i>Financing Receipts</i>	74 992 311 269.57	120 987 749 314.46
1.1 Penggunaan Sisa Lebih Penghitungan Anggaran (SILPA) Tahun Lalu/ <i>Use of Budget Surplus Calculation Previous Fiscal Year</i>	74 992 311 269.57	120 984 749 846.46
1.2 Koreksi Sisa Lebih Penghitungan Anggaran (SILPA)/ <i>Correction of Budget Surplus Calculation Previous Fiscal Year</i>	...	2 999 468.00
2. Pengeluaran Pembiayaan/ <i>Expenditure</i>	74 992 311 269.57	120 987 749 314.46
2.1 Penyertaan Modal (Investasi)/ <i>Equity Capital</i>	-	-
Pembiayaan Neto/ <i>Net Financing</i>	74 992 311 269.57	120 987 749 314.46
3. Sisa Lebih/Kurang Pembiayaan Tahun Berkenaan/ <i>Remaining over/under financing for the year concerned</i>	120 984 749 846.46	154 653 785 277.32

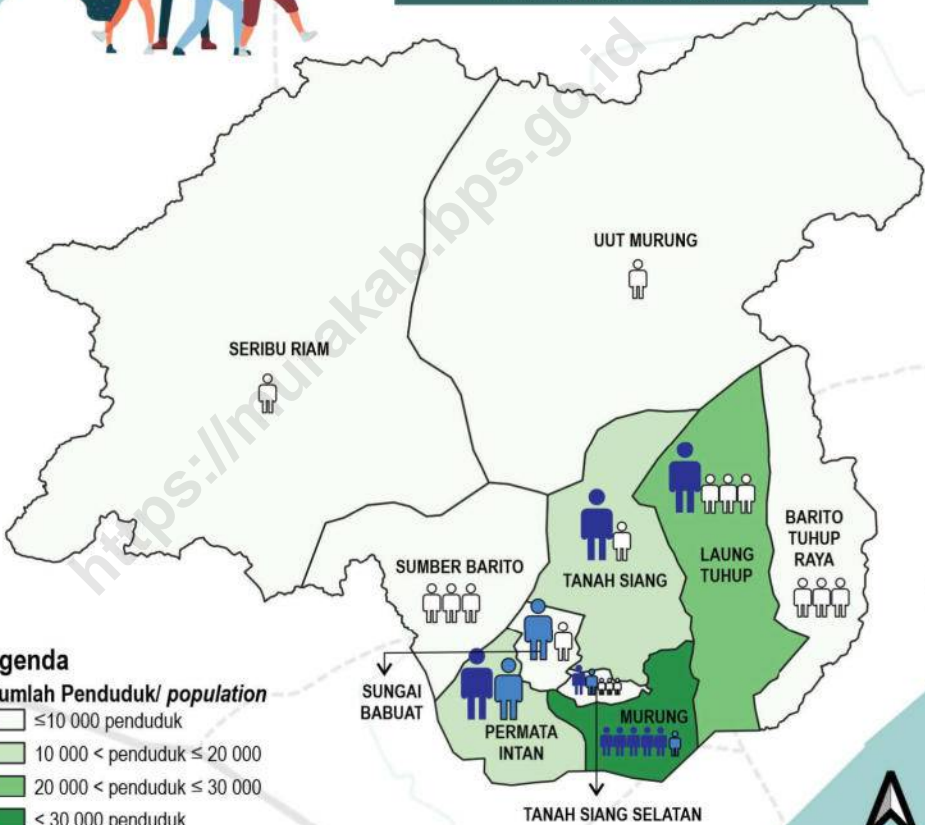
Sumber/ *Source*: Badan Pengelola Keuangan dan Aset Daerah Kabupaten Murung Raya/ *Administration, Assets Agency of Murung Raya Regency*

3

PENDUDUK & KETENAGAKERJAAN POPULATION & EMPLOYMENT

Jumlah dan Kepadatan Penduduk Menurut Kecamatan Kabupaten Murung Raya 2021

Population and Population Density by Subdistrict
in Murung Raya Regency in 2021



Legenda

Jumlah Penduduk/ population

- ≤ 10 000 penduduk
- 10 000 < penduduk ≤ 20 000
- 20 000 < penduduk ≤ 30 000
- < 30 000 penduduk

Kepadatan Penduduk/ population density

- Kepadatan penduduk 10 jiwa/km²
Population density is about 10 people/km²
- Kepadatan penduduk 5 jiwa/km²
Population density is about 5 people/km²
- Kepadatan penduduk 1 jiwa/km²
Population density is about 1 people/km²



PENJELASAN TEKNIS

TECHNICAL NOTES

- | | |
|---|--|
| <p>1. Sumber utama data kependudukan adalah sensus penduduk yang dilaksanakan setiap sepuluh tahun sekali, Sensus penduduk telah dilaksanakan sebanyak enam kali sejak Indonesia merdeka, yaitu tahun 1961, 1971, 1980, 1990, 2000, dan 2010. Namun dalam publikasi ini, jumlah penduduk yang disajikan merupakan Hasil Registrasi dari Dinas Kependudukan dan Pencacatan Sipil Kabupaten Murung Raya dan Hasil Proyeksi Penduduk Indonesia 2010-2035.</p> | <p>1. The main source of demographic data is the population census, which is conducted every ten years, Population Census has been conducted six times since Indonesia's independence: 1961, 1971, 1980, 1990, 2000, and 2010. In this publication, the presented population is Registration Results Data from Population and Civil Registration Agency of Murung Raya Regency and Projection Results of Indonesia Population Projection 2010-2035.</p> |
| <p>2. Penduduk Indonesia adalah semua orang yang berdomisili di wilayah teritorial Indonesia selama 6 bulan atau lebih dan atau mereka yang berdomisili kurang dari 6 bulan tetapi bertujuan menetap.</p> | <p>2. The population of Indonesia are all residents of the entire territory of Indonesia who have stayed for six months or longer, and those who intended to stay more than six months even though their length of stay is less than six months.</p> |
| <p>3. Laju pertumbuhan penduduk adalah angka yang menunjukkan persentase penambahan penduduk dalam jangka waktu tertentu.</p> | <p>3. The growth rate of population is the number that show percentage of population growth within a specified period.</p> |
| <p>4. Kepadatan penduduk adalah ratio banyaknya penduduk per kilometer persegi</p> | <p>4. Population density is ratio of population per square kilometer.</p> |
| <p>5. Rasio jenis kelamin adalah perbandingan antara banyaknya penduduk laki-laki dengan</p> | <p>5. Gender ratio is the ratio of males population in a given area and time, usually expressed as Number</p> |

banyaknya penduduk perempuan pada suatu daerah dan waktu tertentu, biasanya dinyatakan dengan banyaknya penduduk laki-laki untuk 100 penduduk perempuan.

of males for every 100 females.

6. **Generasi (kohort)** adalah orang-orang dalam populasi yang digambarkan yang mengalami peristiwa penting yang sama dalam periode waktu tertentu.
 7. **Generasi Post Gen Z** adalah orang dalam populasi yang lahir di tahun 2013 dan seterusnya.
 8. **Generasi Z** adalah orang dalam populasi yang lahir di tahun 1997-2012.
 9. **Generasi Milenial** adalah orang dalam populasi yang lahir di tahun 1981-1996.
 10. **Generasi X** adalah orang dalam populasi yang lahir di tahun 1965-1980.
 11. **Generasi Boomer** adalah orang dalam populasi yang lahir di tahun 1946-1964.
 12. **Generasi Pre Boomer** adalah orang dalam populasi yang lahir di tahun 1945.
 13. **Rumah tangga** adalah seseorang
6. **Generation (cohort)** is group of people in population who have similar important events in certain period of time.
 7. **Generation Post Gen Z** is group of people in population who was born from 2013 onwards.
 8. **Generation Z** is group of people in population who was born in between the year of 1997 and 2012.
 9. **Generation Millennial** is group of people in population who was born in between the year of 1981 and 1996.
 10. **Generation X** is group of people in population who was born in between the year of 1965 and 1980.
 11. **Generation Boomer** is group of people in population who was born in between the year of 1946 and 1964.
 12. **Generation Pre Boomer** is group of people in population who was born in the year of 1945.
 13. **Household** is an individual

atau sekelompok orang yang mendiami sebagian atau seluruh bangunan fisik/sensus, dan biasanya tinggal bersama serta pengelolaan makanan dari satu dapur, Yang dimaksud makan dari satu dapur adalah jika pengurusan kebutuhan sehari-harinya dikelola bersama-sama menjadi satu.

or group of people living in a physical/census building unit or part of it and usually commit on a common provision for food and other essential of living, Common provision for food means one organizing daily needs for all of household members.

14. Rata-rata anggota rumah tangga adalah angka yang menunjukkan rata-rata jumlah anggota rumah tangga per rumah tangga.

14. Average household size is the average number of household members per household.

15. Sumber utama data ketenagakerjaan adalah Survei Angkatan Kerja Nasional (Sakernas), Survei ini khusus dirancang untuk mengumpulkan informasi/data ketenagakerjaan.

15. The main source of employment data is National Labour Force Survey (Sakernas), This survey is specifically designed to collect information on labour force statistics.

16. Penduduk usia kerja adalah penduduk yang berumur 15 tahun ke atas.

16. Working age population is persons of 15 years and over.

17. Angkatan kerja adalah penduduk usia kerja (15 tahun ke atas) yang bekerja, atau punya pekerjaan namun sementara tidak bekerja dan pengangguran.

17. Labor force or economically active are persons of 15 years and over, who in the previous week were working, temporarily absent from work but having jobs and unemployment.

18. Bekerja adalah melakukan pekerjaan dengan maksud memperoleh atau membantu memperoleh pendapatan atau

18. The concept of working means activity intended to earn income by doing work or helping to do work at least one hour continuously during

keuntungan dan lamanya bekerja paling sedikit 1 jam secara terus menerus dalam seminggu yang lalu (termasuk pekerja keluarga tanpa upah yang membantu dalam suatu usaha/kegiatan ekonomi).

the reference week (including unpaid family worker/s for any economic activity).

19. Lapangan usaha adalah bidang kegiatan dari pekerjaan/tempat bekerja dimana seseorang bekerja, Klasifikasi lapangan usaha mengikuti Klasifikasi Baku Lapangan Usaha Indonesia (KBLI) dalam 1 digit.

19. Industry is field of a person's activity or establishment, The classification of industries follows the Indonesia Standard Industrial Classification (KBLI) in one digit.

ULASAN

Penduduk Kabupaten Murung Raya berdasarkan hasil proyeksi penduduk dari SP2020 (September) terdapat 112.445 penduduk yang terdiri dari 58.389 penduduk laki-laki dan 54.056 penduduk perempuan. Rasio jenis kelamin penduduk Kabupaten Murung Raya di tahun 2021 adalah 108, dimana terdapat 108 penduduk laki-laki di 100 penduduk perempuan.

Dengan luas wilayah Kabupaten Murung Raya 23.700 km², kepadatan penduduk tahun 2021 mencapai 5 jiwa/km². Kepadatan penduduk di 10 kecamatan cukup beragam dengan kepadatan penduduk tertinggi terletak di Kecamatan Murung sebesar 55 jiwa/km² dan terendah di Kecamatan Seribu Riam dan Uut Murung sebesar 1 jiwa/km².

Berdasarkan jenis kegiatannya, penduduk berumur 15 tahun ke atas di Kabupaten Murung Raya, 67,62% merupakan angkatan kerja dan 32,38% merupakan bukan angkatan kerja. Sedangkan untuk lapangan pekerjaan utamanya, mayoritas penduduk Kabupaten Murung Raya bekerja di sektor jasa, yakni sebesar 40,53% atau sebanyak 22.566 penduduk, disusul dengan sektor pertanian sebesar 29,78% atau sebanyak 16.577 penduduk, dan di sektor industri sebesar 29,69% atau sebanyak 16.530 penduduk.

Pada tahun 2021, pencari kerja terdaftar di Dinas Ketenagakerjaan dan Transmigrasi sebanyak 958 orang,

DESCRIPTION

Population of Murung Raya Regency based on the result of population projection 2021 Population Census (September), there are 112,445 peoples that consist of 58,389 males and 54,056 females. Population sex ratio in Murung Raya Regency in 2021 is 108, it means there are 108 males in 100 females.

With an area of Murung Raya Regency of 23,700 km², in 2021 Population density reaches 5 inhabitants/ km². The population density in 10 subdistricts are quite diverse, the highest population density is in Murung Subdistrict that reached 55 inhabitants/ km² and the lowest is in Seribu Riam Subdistrict and Uut Murung Subdistrict that have 1 inhabitants/ km².

Based on type of activity, population aged 15 years and over in Murung Raya Regency, there are 67.62% economically active and 32.38% economically inactive. While majority main industry of population aged 15 years and over who worked during previous week is services sector , that have 40.53% or about 22,566 peoples, followed by agriculture sector that have 29.78% or about 16,577 peoples, and agriculture sector that have 29,69% or about 16,530 peoples.

in the year of 2021, registered job applocants in Manpower and Transmigration Office of Murung Raya

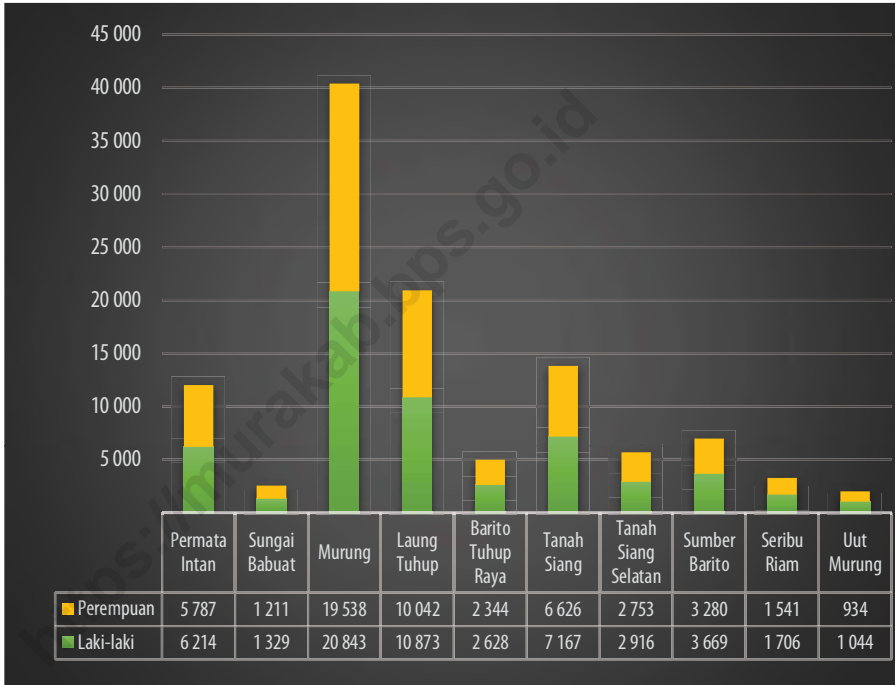
dimana 78,18%nya atau sebanyak 749 merupakan laki-laki. Dari 958 pencari kerja terdaftar, terbanyak berada di Kecamatan Laung Tuhup yaitu 372 orang dan Kecamatan Murung yaitu 329 orang.

Regency are 958 peoples, that 78.18% or about 749 peoples are males. Of the total, the majority registered job applicants is in Laung Tuhup Subdistrict that are 372 peoples and followed by Murung that are 329 peoples.

<https://murakab.bps.go.id>

Gambar 3.1
Figures

Penduduk Menurut Jenis Kelamin dan Kecamatan di Kabupaten Murung Raya, 2021
Population by Sex and Subdistrict in Murung Raya Regency, 2021



Sumber/Source: Hasil Proyeksi Penduduk dari SP2020 (September)/The Result of Population Projection of Age from Administrative Data and the 2020 Population Census (September)

3.1 PENDUDUK
POPULATION

Tabel 3.1.1 Penduduk, Laju Pertumbuhan Penduduk, Distribusi Persentase Penduduk, Kepadatan Penduduk, Rasio Jenis Kelamin Penduduk Menurut Kecamatan Di Kabupaten Murung Raya, 2021

Population, Annual Population Growth Rate, Percentage Distribution of Population, Population Density, and Population Sex Ratio by Subdistrict in Murung Raya Regency, 2021

Kecamatan <i>Subdistrict</i>	Penduduk <i>Population</i>	Laju Pertumbuhan Penduduk per Tahun 2010-2021 <i>Annual Population Growth Rate (%) 2010-2021</i>
(1)	(2)	(3)
1. Permata Intan	12 001	0.96
2. Sungai Babuat	2 540	1.27
3. Murung	40 381	2.77
4. Laung Tuhup	20 915	1.14
5. Barito Tuhup Raya	4 972	1.53
6. Tanah Siang	13 793	0.99
7. Tanah Siang Selatan	5 669	1.54
8. Sumber Barito	6 949	0.81
9. Seribu Riam	3 247	0.83
10. Uut Murung	1 978	0.83
Murung Raya	112 445	1.37

Lanjutan Tabel/Continued Table 3.1.1

Kecamatan <i>Subdistrict</i>	Persentase Penduduk <i>Percentage of Total Population</i>	Kepadatan Penduduk per km ² <i>Population Density per sq.km</i>
(1)	(4)	(5)
1. Permata Intan	10.67	15
2. Sungai Babuat	2.26	6
3. Murung	35.91	55
4. Laung Tuhup	18.60	13
5. Barito Tuhup Raya	4.42	3
6. Tanah Siang	12.27	11
7. Tanah Siang Selatan	5.04	18
8. Sumber Barito	6.18	3
9. Seribu Riam	2.89	1
10. Uut Murung	1.76	1
Murung Raya	100.00	5

Lanjutan Tabel/Continued Table 3.1.1

Kecamatan <i>Subdistrict</i>	Rasio Jenis Kelamin <i>Population Sex Ratio</i>
(1)	(6)
1. Permata Intan	107
2. Sungai Babuat	110
3. Murung	107
4. Laung Tuhup	108
5. Barito Tuhup Raya	112
6. Tanah Siang	108
7. Tanah Siang Selatan	106
8. Sumber Barito	112
9. Seribu Riam	111
10. Uut Murung	112
Murung Raya	108

Sumber/Source: Hasil Proyeksi Penduduk dari SP2020 (September)/ *The Result of Population Projection from the 2020 Population Census (September)*

Tabel 3.1.2 Jumlah Penduduk Menurut Kelompok Umur dan Jenis Kelamin di Kabupaten Murung Raya, 2021

Population by Age Group and Sex in Murung Raya Regency, 2021

Kelompok Umur <i>Age Groups</i>	Jenis Kelamin/ <i>Sex</i>		
	Laki-laki <i>Male</i>	Perempuan <i>Female</i>	Jumlah <i>Total</i>
(1)	(2)	(3)	(4)
0-4	5 014	4 765	9 779
5-9	5 114	5 100	10 214
10-14	5 671	5 558	11 229
15-19	5 898	5 679	11 577
20-24	5 574	5 306	10 880
25-29	4 912	4 687	9 599
30-34	4 949	4 741	9 690
35-39	4 700	4 313	9 013
40-44	4 189	3 767	7 956
45-49	3 676	2 934	6 610
50-54	2 749	2 300	5 049
55-59	2 177	1 766	3 943
60-64	1 597	1 293	2 890
65-69	998	777	1 775
70-74	600	550	1 150
75+	571	520	1 091
Murung Raya	58 389	54 056	112 445

Sumber/Source: Hasil Proyeksi Penduduk dari SP2020 (September)/*The Result of Population Projection from the 2020 Population Census (September)*

Tabel 3.1.3 Penduduk Menurut Kecamatan dan Jenis Kelamin di Kabupaten Murung Raya, 2021

Population by Subdistrict and Sex in Murung Raya Regency, 2021

Kecamatan <i>Subdistrict</i>	Jenis Kelamin/ <i>Sex</i>		
	Laki-laki <i>Male</i>	Perempuan <i>Female</i>	Jumlah <i>Total</i>
(1)	(2)	(3)	(4)
1. Permata Intan	6 214	5 787	12 001
2. Sungai Babuat	1 329	1 211	2 540
3. Murung	20 843	19 538	40 381
4. Laung Tuhup	10 873	10 042	20 915
5. Barito Tuhup Raya	2 628	2 344	4 972
6. Tanah Siang	7 167	6 626	13 793
7. Tanah Siang Selatan	2 916	2 753	5 669
8. Sumber Barito	3 669	3 280	6 949
9. Seribu Riam	1 706	1 541	3 247
10. Uut Murung	1 044	934	1 978
Murung Raya	58 389	54 056	112 445

Sumber/Source: Hasil Proyeksi Penduduk dari SP2020 (September)/*The Result of Population Projection from the 2020 Population Census (September)*

3.2 KETENAGAKERJAAN EMPLOYMENT

Tabel 3.2.1 Penduduk Berumur 15 Tahun ke Atas Menurut Jenis Kegiatan Selama Seminggu yang Lalu dan Jenis Kelamin di Kabupaten Murung Raya, 2021
Population Aged 15 Years and Over by Type of Activity During The Previous Week and Sex in Murung Raya Regency, 2021

Jenis Kegiatan <i>Type of Activity</i>	Laki-laki <i>Male</i>	Perempuan <i>Female</i>	Jumlah <i>Total</i>
(1)	(2)	(3)	(4)
I. Angkatan Kerja/ <i>Economically Active</i>	38 287	19 126	57 413
1. Bekerja/ <i>Working</i>	37 253	18 420	55 673
2. Pengangguran/ <i>Unemployment</i>	1 034	706	1 740
II. Bukan Angkatan Kerja/ <i>Economically Inactive</i>	6 044	21 451	27 495
1. Sekolah/ <i>Attending School</i>	2 487	2 909	5 396
2. Mengurus Rumah Tangga/ <i>Housekeeping</i>	846	16 737	17 583
3. Lainnya/ <i>Others</i>	2 711	1 805	4 516
Jumlah/ <i>Total</i>	44 331	40 577	84 908
Tingkat Partisipasi Angkatan Kerja (TPAK) <i>Economically Active Participation Rate</i>	86.37	47.14	67.62
Tingkat Pengangguran Terbuka (TPT) <i>Unemployment Rate</i>	2.70	3.69	3.03

Sumber/Source: BPS, Survei Angkatan Kerja Nasional (Sakernas) Agustus/BPS-Statistics Indonesia, August National Labor Force Survey

Tabel 3.2.2 Penduduk Berumur 15 Tahun ke Atas Menurut Pendidikan Tertinggi yang Ditamatkan dan Jenis Kegiatan Selama Seminggu yang Lalu di Kabupaten Murung Raya, 2021

Population Aged 15 Years and Over by Educational Attainment and Type of Activity During the Previous Week in Murung Raya Regency, 2021

Pendidikan Tertinggi yang Ditamatkan ¹ <i>Educational Attainment¹</i>	Angkatan Kerja/ <i>Economically Active</i>			Persentase Bekerja terhadap Angkatan Kerja <i>Percentage of Working to Economically Active</i>
	Bekerja <i>Working</i>	Pengangguran ² <i>Unemployment²</i>	Jumlah Angkatan Kerja <i>Total of Economically Active</i>	
(1)	(2)	(3)	(4)	(5)
0	26 052	329	26 381	98.75
1	9 239	503	9 742	94.84
2	12 955	564	13 519	95.83
3	7 427	344	7 771	95.57
Jumlah/ Total	55 673	1 740	57 413	96.97

Lanjutan Tabel/Continued Table 3.2.2

Pendidikan Tertinggi yang Ditamatkan ¹ <i>Educational Attainment¹</i>	Bukan Angkatan Kerja <i>Not Economically Active</i>				Jumlah Penduduk Usia Kerja <i>Total of Working Age Population</i>	Persentase Angkatan Kerja terhadap Penduduk Usia Kerja <i>Percentage of Economically Active to Working Age Population</i>
	Sekolah <i>School</i>	Mengurus Rumah Tangga <i>Taking Care of Household</i>	Lainnya <i>Others</i>	Jumlah Bukan Angkatan Kerja <i>Total of Not Economically Active</i>		
(1)	(6)	(7)	(8)	(9)	(10)	(11)
0	658	9 579	2 330	12 567	38 948	67.73
1	3 673	3 584	864	8 121	17 863	54.54
2	1 065	3 870	1 081	6 016	19 535	69.20
3	-	550	241	791	8 562	90.76
Jumlah/ Total	5 396	17 583	4 516	27 495	84 908	67.62

Catatan/Note: ¹ 0. ≤ Sekolah Dasar (SD)/≤ Primary School

1. Sekolah Menengah Pertama/ Junior High School

2. Sekolah Menengah Atas/ Senior High School

3. Perguruan Tinggi/ Collage

² 1. Mencari pekerjaan/ Looking for work

2. Mempersiapkan usaha/ Establishing a new business/ firm

3. Merasa tidak mungkin mendapat pekerjaan/ Hopeless of job

4. Sudah punya pekerjaan tetapi belum mulai bekerja/ Have a job in future start

Sumber/Source: BPS, Survei Angkatan Kerja Nasional (Sakernas) Agustus/ BPS-Statistics Indonesia, August National Labor Force Survey

Tabel 3.2.3 Penduduk Berumur 15 Tahun Ke Atas yang Bekerja Selama Seminggu yang Lalu Menurut Status Pekerjaan Utama dan Jenis Kelamin di Kabupaten Murung Raya, 2021

Population Aged 15 Years and Over who Worked During The Previous Week by Main Employment Status and Sex in Murung Raya Regency, 2021

Status Pekerjaan Utama <i>Main Employment Status</i>	Laki-laki <i>Male</i>	Perempuan <i>Female</i>	Jumlah <i>Total</i>
(1)	(2)	(3)	(4)
Berusaha sendiri <i>Own account worker</i>	10 011	5 434	15 445
Berusaha dibantu buruh tidak tetap/buruh tidak dibayar <i>Employer assisted by temporary worker/unpaid worker</i>	4 257	1 216	5 473
Berusaha dibantu buruh tetap/buruh dibayar <i>Employer assisted by permanent worker/paid worker</i>	313	48	361
Buruh/Karyawan/Pegawai <i>Employee</i>	16 032	5 628	21 660
Pekerja bebas di Pertanian <i>Casual worker in Agriculture</i>	440	239	679
Pekerja bebas di Non Pertanian <i>Casual worker in Non-Agriculture</i>	4 631	186	4 817
Pekerja keluarga/tak dibayar <i>Family worker/unpaid worker</i>	1 569	5 669	7 238
Jumlah/ Total	37 253	18 420	55 673

Sumber/Source: BPS, Survei Angkatan Kerja Nasional (Sakernas) Agustus/BPS-Statistics Indonesia, August National Labor Force Survey

Tabel 3.2.4 Penduduk Berumur 15 Tahun Ke Atas yang Bekerja Selama Seminggu yang Lalu Menurut Status Pekerjaan Utama dan Lapangan Pekerjaan Utama di Kabupaten Murung Raya, 2021

Population Aged 15 Years and Over who Worked During The Previous Week by Main Employment Status and Main Industry in Murung Raya Regency, 2021

Status Pekerjaan Utama <i>Main Employment Status</i>	Lapangan Pekerjaan Utama ¹ <i>Main Industry ¹</i>			Jumlah <i>Total</i>
	1	2	3	
(1)	(2)	(3)	(4)	(4)
Berusaha sendiri <i>Own account worker</i>	6 642	2 876	5 927	15 445
Berusaha dibantu buruh tidak tetap/buruh tidak dibayar <i>Employer assisted by temporary worker/unpaid worker</i>	3 625	419	1 429	5 473
Berusaha dibantu buruh tetap/buruh dibayar <i>Employer assisted by permanent worker/paid worker</i>	-	361	-	361
Buruh/Karyawan/Pegawai <i>Employee</i>	906	8 381	12 373	21 660
Pekerja bebas di Pertanian <i>Casual worker in Agriculture</i>	679	-	-	679
Pekerja bebas di Non Pertanian <i>Casual worker in Non-Agriculture</i>	-	4 072	745	4 817
Pekerja keluarga/tak dibayar <i>Family worker/unpaid worker</i>	4 725	421	2 092	7 238
Jumlah/ <i>Total</i>	16 577	16 530	22 566	55 673

Catatan/Note: ¹ 1. Pertanian/ *Agriculture*
2. Industri Pengolahan/ *Manufacturing Industry*
3. Jasa/ *Services*

Sumber/Source: BPS, Survei Angkatan Kerja Nasional (Sakernas) Agustus/ *BPS-Statistics Indonesia, August National Labor Force Survey*

Tabel 3.2.5 Penduduk Berumur 15 Tahun ke Atas yang Bekerja Selama Seminggu yang Lalu Menurut Jumlah Jam Kerja Seluruh dan Lapangan Pekerjaan Utama di Kabupaten Murung Raya, 2021

Population Aged 15 Years and Over who Worked During The Previous Week by Total Working Hours and Main Industry in Murung Raya Regency, 2021

Jumlah Jam Kerja Seluruh <i>Total Working Hours</i> (jam/hours)	Lapangan Pekerjaan Utama ¹ <i>Main Industry</i> ¹			Jumlah <i>Total</i>
	1	2	3	
(1)	(2)	(3)	(4)	(5)
0 ¹	703	948	1 878	3 529
1-7	553	156	748	1 457
8-14	1 294	53	2 366	3 713
15-24	3 785	1 172	3 951	8 908
25-34	2 928	1 703	3 469	8 100
35+	7 314	12 498	10 154	29 966
Jumlah/ Total	16 577	16 530	22 566	55 673

Catatan/Note: ¹ 1. Pertanian/ *Agriculture*
 2. Industri Pengolahan/ *Manufacturing Industry*
 3. Jasa/ *Services*

¹ Sementara tidak bekerja/ *Temporarily not working*

Sumber/Source: BPS, Survei Angkatan Kerja Nasional (Sakernas) Agustus/ *BPS-Statistics Indonesia, August National Labor Force Survey*

Tabel 3.2.6 Penduduk Berumur 15 Tahun Ke Atas yang Bekerja Selama Seminggu yang Lalu Menurut Jumlah Jam Kerja Pada Pekerjaan Utama dan Jenis Kelamin di Kabupaten Murung Raya, 2021

Population Aged 15 Years and Over who Worked During The Previous Week by Total Working Hours on Main Job and Sex in Murung A Regency, 2021

Jumlah Jam Kerja pada Pekerjaan Utama <i>Total Working Hours on Main Job (jam/hours)</i>	Laki-laki <i>Male</i>	Perempuan <i>Female</i>	Jumlah <i>Total</i>
(1)	(2)	(3)	(4)
0 ¹	2 555	974	3 529
1-7	815	712	1 527
8-14	2 087	1 939	4 026
15-24	4 997	4 375	9 372
25-34	4 256	3 541	7 797
35+	22 543	6 879	29 422
Jumlah/ Total	37 253	18 420	55 673

Catatan/Note: ¹ Sementara tidak bekerja/ *Temporarily not working*

Sumber/Source: BPS, Survei Angkatan Kerja Nasional (Sakernas) Agustus/ *BPS-Statistics Indonesia, August National Labor Force Survey*

Tabel 3.2.7 Penduduk Berumur 15 Tahun Ke Atas yang Bekerja Selama Seminggu yang Lalu Menurut Jumlah Jam Kerja Seluruhnya dan Jenis Kelamin di Kabupaten Murung Raya, 2021

Population Aged 15 Years and Over who Worked During The Previous Week by Total Working Hours on Main Job and Sex in Murung Raya Regency, 2021

Jumlah Jam Kerja Seluruhnya <i>Total Working Hours (jam/hours)</i>	Laki-laki <i>Male</i>	Perempuan <i>Female</i>	Jumlah <i>Total</i>
(1)	(2)	(3)	(5)
0 ¹	2 555	974	3 529
1-7	815	642	1 457
8-14	1 917	1 796	3 713
15-24	4 783	4 125	8 908
25-34	4 223	3 877	8 100
35+	22 960	7 006	29 966
Jumlah/ Total	37 253	18 420	55 673

Catatan/Note: ¹ Sementara tidak bekerja/ *Temporarily not working*

Sumber/Source: BPS, Survei Angkatan Kerja Nasional (Sakernas) Agustus/ *BPS-Statistics Indonesia, August National Labor Force Survey*

Tabel 3.2.8 Penduduk Berumur 15 Tahun Ke Atas yang Bekerja Selama Seminggu yang Lalu Menurut Kelompok Umur dan Jenis Kelamin di Kabupaten Murung Raya, 2021
Population Aged 15 Years and Over who Worked During The Previous Week by Age Groups and Sex in Murung Raya Regency, 2021

Kelompok Umur <i>Age Groups</i>	Jenis Kelamin/ <i>Sex</i>		
	Laki-laki <i>Male</i>	Perempuan <i>Female</i>	Jumlah <i>Total</i>
(1)	(2)	(3)	(4)
15-19	1 964	925	2 889
20-24	3 278	2 024	5 302
25-29	4 538	2 541	7 079
30-34	4 500	2 232	6 732
35-39	5 007	1 791	6 798
40-44	4 067	2 398	6 465
45-49	4 423	2 098	6 521
50-54	3 225	1 500	4 725
55-59	2 487	1 179	3 666
60+	3 764	1 732	5 496
Murung Raya	37 253	18 420	55 673

Sumber/Source: BPS, Survei Angkatan Kerja Nasional (Sakernas) Agustus/ *BPS-Statistics Indonesia, August National Labor Force Survey*

Tabel 3.2.9 Penduduk Berumur 15 Tahun Ke Atas yang Bekerja Selama Seminggu yang Lalu Menurut Lapangan Pekerjaan Utama dan Jenis Kelamin di Kabupaten Murung Raya, 2021

Population Aged 15 Years and Over who Worked During The Previous Week by Main Job and Sex in Murung Raya Regency, 2021

Lapangan Pekerjaan Utama ¹ <i>Main Industry¹</i>	Jenis Kelamin/ <i>Sex</i>		
	Laki-laki <i>Male</i>	Perempuan <i>Female</i>	Jumlah <i>Total</i>
(1)	(2)	(3)	(4)
1	10 646	5 931	16 577
2	15 156	1 374	16 530
3	11 451	11 115	22 566
Jumlah/ <i>Total</i>	37 253	18 420	55 673

Catatan/Note: ¹ 1. Pertanian/ *Agriculture*
 2. Industri Pengolahan/ *Manufacturing Industry*
 3. Jasa/ *Services*

Sumber/Source: BPS, Survei Angkatan Kerja Nasional (Sakernas) Agustus/BPS-Statistics Indonesia, August National Labor Force Survey

Tabel 3.2.10 Pencari Kerja Terdaftar, Penempatan/Pemenuhan Tenaga Kerja, dan Penghapusan Tenaga Kerja Menurut Kecamatan dan Jenis Kelamin di Kabupaten Murung Raya, 2021

Number of Registered Job Applicants, Placement of Workers, and Wiped Out of Workers by Subdistrict and Sex in Murung Raya Regency, 2021

Kecamatan <i>Subdistrict</i>	Pencari Kerja Terdaftar <i>Registered Job Applicants</i>		
	Laki-laki <i>Male</i>	Perempuan <i>Female</i>	Jumlah <i>Total</i>
(1)	(2)	(3)	(4)
1. Permata Intan	20	9	29
2. Sungai Babuat	5	4	9
3. Murung	248	81	329
4. Laung Tuhup	325	47	372
5. Barito Tuhup Raya	25	12	37
6. Tanah Siang	96	36	132
7. Tanah Siang Selatan	25	11	36
8. Sumber Barito	4	8	12
9. Seribu Riam	1	1	2
10. Uut Murung	-	-	-
Murung Raya	749	209	958

Lanjutan Tabel/Continued Table 3.2.10

Kecamatan <i>Subdistrict</i>	Penempatan/Pemenuhan Tenaga Kerja <i>Placement of Workers</i>		
	Laki-laki <i>Male</i>	Perempuan <i>Female</i>	Jumlah <i>Total</i>
(1)	(5)	(6)	(7)
1. Permata Intan	-	-	-
2. Sungai Babuat	-	-	-
3. Murung	17	-	17
4. Laung Tuhup	83	-	83
5. Barito Tuhup Raya	15	-	15
6. Tanah Siang	-	-	-
7. Tanah Siang Selatan	1	-	1
8. Sumber Barito	-	-	-
9. Seribu Riam	-	-	-
10. Uut Murung	-	-	-
Murung Raya	116	-	116

Lanjutan Tabel/Continued Table 3.2.10

Kecamatan Subdistrict	Penghapusan Tenaga Kerja Wipe Out of Workers		
	Laki-laki Male	Perempuan Female	Jumlah Total
(1)	(8)	(9)	(10)
1. Permata Intan	1	-	1
2. Sungai Babuat	-	-	-
3. Murung	2	-	2
4. Laung Tuhup	-	-	-
5. Barito Tuhup Raya	-	-	-
6. Tanah Siang	-	1	1
7. Tanah Siang Selatan	-	1	1
8. Sumber Barito	-	-	-
9. Seribu Riam	-	-	-
10. Uut Murung	-	-	-
Murung Raya	3	2	5

Sumber/Source: Dinas Tenaga Kerja dan Transmigrasi Murung Raya/ Manpower and Transmigration Office of Murung Raya Regency

4

SOSIAL & KESEJAHTERAAN RAKYAT SOSIAL & WELFARE

Persentase Penduduk Menurut Agama serta Jumlah Tempat Peribadatan di Kabupaten Murung Raya, 2021

*Percentage of Population by Religion and Number of Places of Worship
in Murung Raya Regency, 2021*



68.85% | 87 bangunan
Muslim | Masjid



16.87% | 104 bangunan
Protestan | Gereja Protestan



5.54% | 104 bangunan
Katolik | Gereja Katolik



0.005% | 1 bangunan
Budha | Pura



11.74% | 51 bangunan
Hindu | Balai Basarah



0.002%
Lainnya

PENJELASAN TEKNIS

TECHNICAL NOTES

1. **Sekolah** adalah lembaga pendidikan formal yang dimulai dari pendidikan dasar, menengah, dan tinggi. Pendidikan yang dicatat adalah pendidikan formal berdasar kurikulum Kementerian Pendidikan dan Kebudayaan, termasuk pendidikan yang diselenggarakan oleh pondok pesantren dengan memakai kurikulum Kementerian Pendidikan dan Kebudayaan, seperti Madrasah Ibtidaiyah (MI), Madrasah Tsanawiyah (MTs), dan Madrasah Aliyah (MA).
 2. **Madrasah Ibtidaiyah** adalah lembaga pendidikan berciri khas Islam pada jenjang sekolah dasar (SD). **Madrasah Tsanawiyah** adalah lembaga pendidikan berciri khas Islam pada jenjang sekolah menengah pertama (SMP). **Madrasah Aliyah** adalah lembaga pendidikan berciri khas Islam pada jenjang sekolah menengah atas (SMA).
 3. **Rumah sakit** adalah tempat pemeriksaan dan perawatan kesehatan, biasanya berada di bawah pengawasan dokter/tenaga medis.
 4. **Rumah sakit bersalin/rumah bersalin** adalah rumah sakit yang dilengkapi dengan fasilitas untuk melahirkan, pemeriksaan
1. **School** is a formal educational institution that starts from primary, secondary, and higher education. Education recorded is formal education based on the curriculum of the Ministry of Education and Culture, including education organized by Islamic boarding schools using the Ministry of Education and Culture curriculum, such as Madrasah Ibtidaiyah (MI), Madrasah Tsanawiyah (MTs), and Madrasah Aliyah (MA).
 2. **Madrasah Ibtidaiyah** is an Islamic educational institution with a characteristic of Islam at the elementary school level. **Madrasah Tsanawiyah** is an Islamic-style educational institution at the junior high school level. **Madrasah Aliyah** is a typical Islamic educational institution at the high school level (SMA).
 3. **The hospital** is a place for health check, usually controlled/supervised by doctors/medical personnel.
 4. **Maternity hospital/maternal health care center** is a hospital completed with health facilities for birth delivery, pregnancy check and

kehamilan, pemeriksaan ibu dan anak serta berada di bawah pengawasan dokter dan atau bidan senior.

consultation and post-natal check, under the supervision of doctor and or senior midwives.

5. Pusat kesehatan masyarakat (Puskesmas) adalah unit pelayanan kesehatan milik pemerintah yang bertanggung jawab terhadap pelayanan kesehatan masyarakat untuk wilayah kecamatan. Tim puskesmas sesuai jadwal dapat melakukan kegiatan puskesmas keliling ke tempat-tempat tertentu dalam wilayah kerjanya, untuk mendekatkan pelayanan dengan masyarakat.

5. Community health center (Puskesmas) is a government-owned health service unit responsible for community health services for the sub-district area. The puskesmas team on schedule can carry out mobile puskesmas activities to certain places within its working area, to bring services closer to the community.

6. Puskesmas Pembantu (Pustu) yaitu unit pelayanan kesehatan masyarakat yang membantu kegiatan puskesmas di sebagian dari wilayah kerja. Pada beberapa daerah balai pengobatan telah berubah fungsi menjadi pustu walaupun papan nama masih tertulis balai pengobatan.

6. Community Health Sub-center (Pustu), a community health service unit that supports Puskesmas activities in a part of the work area. In some areas, the clinic has changed its function to become a pustu, even though the sign is still written in the clinic.

7. Apotek adalah tempat penjualan obat yang mempunyai izin operasi dari Kementerian Kesehatan, u.p Badan POM, di bawah pengawasan apoteker.

7. Pharmacy is a place of selling medicines having permit operation from the Ministry of Health, through The National Agency of Drug and Food Control, under the control of pharmacist.

8. Bencana alam adalah bencana yang diakibatkan oleh peristiwa atau serangkaian peristiwa yang disebabkan oleh alam,

8. Natural disasters are disasters caused by events or series of events caused by nature, including earthquakes, tsunamis, volcanic

antara lain berupa gempa bumi, tsunami, gunung meletus, banjir, kekeringan, angin topan dan tanah longsor. (UU No, 24 tahun 2007).

eruptions, floods, droughts, hurricanes and landslides, (UU No. 24 of 2007).

9. Indeks Pembangunan Manusia (IPM) diperkenalkan oleh United Nations Development Programme (UNDP) pada tahun 1990 dan dipublikasikan secara berkala dalam laporan tahunan Human Development Report (HDR). IPM menjelaskan bagaimana penduduk dapat mengakses hasil pembangunan dalam memperoleh pendapatan, kesehatan, pendidikan, dan sebagainya.

9. Human Development Index (IPM) was introduced by the United Nations Development Program (UNDP) in 1990 and is published regularly in the annual Human Development Report (HDR) report. IPM explains how residents can access the results of development in obtaining income, health, education, and so on. (UU No. 24 of 2007).

10. Angka Partisipasi Murni (APM) digunakan untuk menunjukkan seberapa besar penduduk yang bersekolah tepat waktu, atau menunjukkan seberapa besar penduduk yang bersekolah dengan umur yang sesuai dengan ketentuan kelompok usia sekolah di jenjang pendidikan yang sedang ditempuh. Nilai APM berkisar antara 0-100. APM menunjukkan seberapa banyak penduduk usia sekolah yang sudah dapat memanfaatkan fasilitas pendidikan sesuai pada jenjang pendidikannya. Bila seluruh anak usia sekolah dapat bersekolah tepat waktu, maka APM akan mencapai 100 persen. Secara umum, APM akan selalu

10. Pure Participation Rate (APM) is used to show how much the population goes to school on time, or to show how many people go to school with an age that is in accordance with the provisions of the school age group at the level of education being pursued. APM values range from 0-100. APM shows how many school-age population are able to take advantage of educational facilities according to their level of education. If all school-age children can attend school on time, the NER will reach 100 percent. In general, the NER will always be lower than the APK because the APK takes into account the population outside the school age at the level of education

lebih rendah dari APK karena APK memperhitungkan jumlah penduduk di luar usia sekolah pada jenjang pendidikan yang bersangkutan.

11. Angka Partisipasi Kasar (APK)

digunakan untuk menunjukkan tingkat partisipasi penduduk secara umum pada suatu tingkat pendidikan. APK yang tinggi menunjukkan tingginya tingkat partisipasi sekolah, tanpa memperhatikan ketepatan usia sekolah pada jenjang pendidikannya. Jika nilai APK mendekati atau lebih dari 100 persen menunjukkan bahwa ada penduduk yang sekolah belum mencukupi umur dan atau melebihi umur yang seharusnya. Hal ini juga dapat menunjukkan bahwa wilayah tersebut mampu menampung penduduk usia sekolah lebih dari target yang sesungguhnya.

12. Penduduk Miskin

adalah penduduk yang memiliki rata-rata pengeluaran perkapita perbulan dibawah garis kemiskinan. Untuk mengukur kemiskinan, BPS menggunakan konsep kemampuan memenuhi kebutuhan dasar. Dengan pendekatan ini, kemiskinan dipandang sebagai ketidakmampuan dari sisi ekonomi untuk memenuhi kebutuhan dasar makanan dan

concerned.

11. Gross Enrollment Rate (GER)

is used to indicate the level of general population participation at an educational level. High APKs indicate high levels of school participation, regardless of the accuracy of school age at the level of education. If the APK value is close to or more than 100 percent, it is indicated that there are residents whose schools are not yet of an adequate age and or exceeding their intended age. It can also show that the region is able to accommodate more school-age population than the actual target.

12. Poor population

is the population that has an average per capita expenditure per month below the poverty line. To measure poverty, BPS uses the concept of ability to meet basic needs. With this approach, poverty is seen as an inability on the economic side to meet the basic needs of food and non-food measured from the expenditure side.

bukan makanan yang diukur dari sisi pengeluaran.

- 13. Garis Kemiskinan (GK)** merupakan penjumlahan dari Garis Kemiskinan Makanan (GKM) dan Garis Kemiskinan Non Makanan (GKNM). Penduduk yang memiliki rata-rata pengeluaran perkapita per bulan dibawah Garis Kemiskinan dikategorikan sebagai penduduk miskin. Garis Kemiskinan Makanan (GKM) merupakan nilai pengeluaran kebutuhan minimum makanan yang disetarakan dengan 2100 kilokalori perkapita perhari. Paket komoditi kebutuhan dasar makanan diwakili oleh 52 jenis komoditi (padi-padian, umbi-umbian, ikan, daging, telur dan susu, sayuran, kacang-kacangan, buah-buahan, minyak dan lemak, dan lain-lain). Garis Kemiskinan Non Makanan (GKNM) adalah kebutuhan minimum untuk perumahan, sandang, pendidikan dan kesehatan. Paket komoditi kebutuhan dasar non makanan diwakili oleh 51 jenis komoditi di perkotaan dan 47 jenis komoditi di pedesaan.
- 13. Poverty Line (GK)** is the sum of the Food Poverty Line (FPL) and Non-Food Poverty Line (NFPL). Residents who have an average per capita expenditure per month below the Poverty Line are categorized as poor people. Food Poverty Line (FPL) is the value of minimum food expenditure equivalent to 2100 kilocalories per capita per day. Commodity packages of basic food needs are represented by 52 types of commodities (grains, tubers, fish, meat, eggs and milk, vegetables, nuts, fruits, oils and fats, etc.). Non-Food Poverty Line (NFPL) is the minimum need for housing, clothing, education and health. Commodity packages of basic non-food necessities are represented by 51 types of commodities in urban areas and 47 types of commodities in rural areas.
- 14. Indeks Kedalaman Kemiskinan (Poverty Gap Index-P1)** merupakan ukuran rata-rata kesenjangan pengeluaran masing-masing penduduk miskin terhadap garis kemiskinan. Semakin tinggi nilai
- 14. Poverty Gap Index (Poverty Gap Index-P1)** is an average measure of the expenditure gap of each poor population against the poverty line. The higher the index value, the further the average population expenditure is from the poverty line.

indeks, semakin jauh rata-rata pengeluaran pesuduk dari garis kemiskinan.

15. Indeks Keparahan Kemiskinan (Proverty Severity Index-P2) memberikan gambaran mengenai penyebaran pengeluaran diantara penduduk miskin. Semakin tinggi nilai indeks, semakin tinggi ketimpangan pengeluaran diantara penduduk miskin.

15. The Poverty Severity Index (P2) provides an overview of the distribution of spending among the poor. The higher the index value, the higher the disparity in expenditure among the poor.

ULASAN**DESCRIPTION**

Berdasarkan data dari Dinas Pendidikan dan Kebudayaan Kabupaten Murung Raya pada tahun 2021 banyaknya sekolah untuk pendidikan SD/Sederajat sebanyak 182 unit, SMP/Sederajat sebanyak 68 unit, Sedangkan jumlah SMA/ sederajat ada 26 unit, dan SMK sebanyak 1 unit,

Based on data from the Office of Education and Culture of Murung Raya Regency in 2021 there are 182 units of school for primary schools/equivalent education, 68 units for Lower Secondary, while there are 26 units of Upper Secondary school, and 1 unit of SMK,

Persebaran pembangunan sekolah di Kabupaten Murung Raya dapat dilihat dari hasil Pendataan Potensi Desa tahun 2021, terdapat 122 desa yang memiliki fasilitas pendidikan SD/ Sederajat, 60 desa memiliki fasilitas pendidikan SMP/Sederajat, dan 21 desa memiliki fasilitas pendidikan SMA/Sederajat, serta terdapat 1 desa memiliki fasilitas pendidikan SMK.

The distribution of school development in Murung Raya Regency can be seen from the results of Village Potential Survey in 2021, there are 122 villages that have Primary Schools/ equivalent education facilities, 60 villages have Lower Secondary Schools/ equivalent education facilities, and 21 villages have Upper Secondary Schools/ equivalent education facilities, and there are 1 the village has vocational education facilities.

Untuk mengukur proporsi anak yang bersekolah tepat pada waktunya dapat dilihat dengan indikator Angka Partisipasi Murni (APM). Angka partisipasi Murni Kabupaten Murung Raya tahun 2021 untuk jenjang pendidikan SD/MI, SMP/MTs, dan SMA/SMK/MA masing-masing sebesar 98,66; 75,91; dan 42,55, (SUSENAS, Maret 2021)

To measure the proportion of children who attend school on time can be seen with the Pure Participation Rate (APM) indicator. The Murung Raya Regency's enrollment rates in 2021 for elementary/MI, SMP/MTs, and SMA/ SMK/MA education are 98.66; 75.91; and 42.55 (SUSENAS, March 2021)

Sedangkan untuk menunjukkan tingkat partisipasi penduduk secara umum pada suatu tingkat pendidikan dapat dilihat dengan indikator Angka Partisipasi Kasar (APK). APK Kabupaten

Whereas to show the level of general population participation at an educational level can be seen with the Gross Enrollment Rate indicator (GER). APK Murung Raya Regency in 2021 for

Murung Raya tahun 2021 untuk jenjang pendidikan SD/MI, SMP/MTs, dan SMA/SMK/MA, masing-masing sebesar 109,69; 96,59; dan 67,68 (SUSENAS, Maret 2021)

Kabupaten Murung Raya memiliki berbagai fasilitas kesehatan untuk menunjang kebutuhan masyarakat diantaranya 1 rumah sakit, 15 puskesmas, 109 puskesmas pembantu, 160 posyandu, 1 klinik pertama dan 166 posyandu. Untuk membantu masyarakat dalam mendapatkan pelayanan kesehatan, tenaga kesehatan yang dimiliki Kabupaten Murung Raya, antara lain 17 dokter, 2 dokter gigi, 151 perawat, 129 bidan, 11 tenaga farmasi, dan 13 ahli gizi.

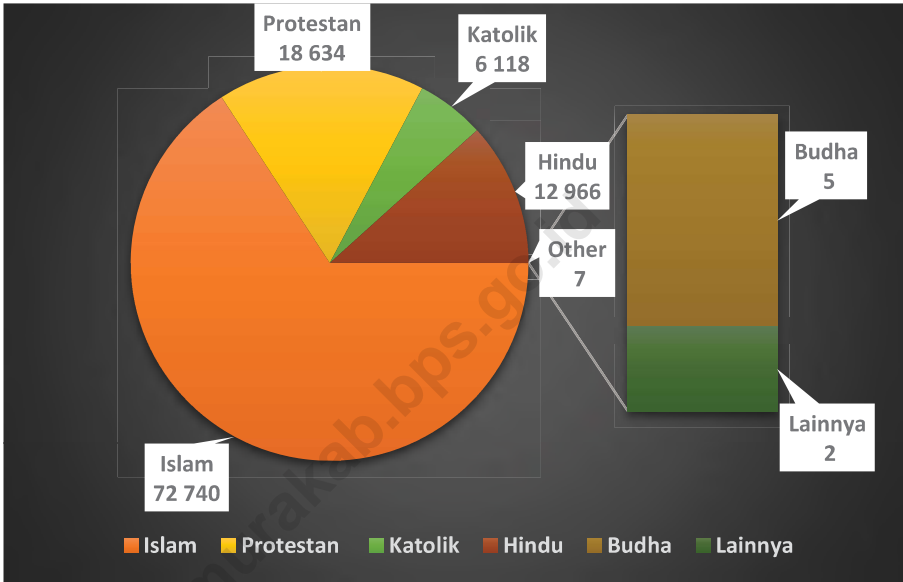
Menurut data dari dinas kesehatan, sepanjang tahun 2021, 3 kasus penyakit menular terbanyak di Kabupaten Murung Raya diantaranya adalah 2.856 diare, 164 TB Paru, dan 139 pneumonia.

elementary/MI, SMP/MTs, and SMA/SMK/MA education, respectively at 109.69; 96.59; and 67.68 (SUSENAS, March 2021)

Murung Raya Regency has various health facilities to support the needs of the community including 1 hospital, 15 public health centers, 109 sub-health centers, 160 posyandu, 1 primary clinic, and 166 integrated service post pharmacies. To assist the community in obtaining health services, health workers owned by Murung Raya Regency include 17 doctors, 2 dentist, 151 nurses, 129 midwives, 11 pharmacy workers, and 13 nutritionists.

According to data from the health department, during 2021, the 3 most infectious diseases in Murung Raya Regency included 2,856 cases of diarrhea, 164 cases of tuberculosis, and 139 cases of pneumonia.

Gambar 4.1 Jumlah Penduduk Menurut Kecamatan dan Agama yang Dianut di Kabupaten Murung Raya, 2021
Figures 4.1 Population by Subdistrict and Religion in Murung Raya Regency, 2021



Sumber/Source: Dinas Kependudukan dan Pencatatan Sipil Kabupaten Murung Raya/ Department of Population and Civil Registration of Murung Raya Regency

4.1. PENDIDIKAN *EDUCATION*

Tabel 4.1.1 Jumlah Sekolah, Guru, dan Murid Taman Kanak-Kanak (TK) di Bawah Kementerian Pendidikan dan Kebudayaan Menurut Kecamatan di Kabupaten Murung Raya, 2020/2021 dan 2021/2022

Number of Schools, Teachers, and Pupils in Kindergarten Under The Ministry of Education and Culture by Subdistrict in Murung Raya Regency, 2020/2021 dan 2021/2022

Kecamatan <i>Subdistrict</i>	Sekolah/ <i>Schools</i>					
	Negeri/ <i>Public</i>		Swasta/ <i>Private</i>		Jumlah/ <i>Total</i>	
	2020/2021	2021/2022	2020/2021	2021/2022	2020/2021	2021/2022
(1)	(2)	(3)	(4)	(5)	(6)	(7)
1. Permata Intan	1	3	13	12	14	15
2. Sungai Babuat	1	1	5	5	6	6
3. Murung	2	5	40	37	42	42
4. Laung Tuhup	2	3	25	24	27	27
5. Barito Tuhup Raya	2	3	3	3	5	6
6. Tanah Siang	1	3	31	9	32	12
7. Tanah Siang Selatan	1	1	9	9	10	10
8. Sumber Barito	1	1	15	15	16	16
9. Seribu Riam	-	1	8	7	8	8
10. Uut Murung	-	1	6	5	6	6
Murung Raya	11	22	155	126	166	148

Lanjutan Tabel/Continued Table 4.1.1

Kecamatan Subdistrict	Guru ¹ / Teachers ¹					
	Negeri/ Public		Swasta/ Private		Jumlah/ Total	
	2020/2021	2021/2022	2020/2021	2021/2022	2020/2021	2021/2022
(1)	(8)	(9)	(10)	(11)	(12)	(13)
1. Permata Intan	4	10	19	14	23	24
2. Sungai Babuat	3	3	6	6	9	9
3. Murung	10	19	94	86	104	105
4. Laung Tuhup	9	19	52	54	61	73
5. Barito Tuhup Raya	3	5	4	3	7	8
6. Tanah Siang	1	6	31	36	32	42
7. Tanah Siang Selatan	3	3	17	15	20	18
8. Sumber Barito	2	2	14	15	16	17
9. Seribu Riam	-	2	6	5	6	7
10. Uut Murung	-	1	4	5	4	6
Murung Raya	35	70	247	239	282	309

Catatan/Note: 1 Jumlah guru termasuk kepala sekolah dan guru/ The total of teachers including headmaster and teacher

Lanjutan Tabel/Continued Table 4.1.1

Kecamatan Subdistrict	Murid/ Pupils					
	Negeri/ Public		Swasta/ Private		Jumlah/ Total	
	2020/2021	2021/2022	2020/2021	2021/2022	2020/2021	2021/2022
(1)	(14)	(15)	(16)	(17)	(18)	(19)
1. Permata Intan	42	157	390	251	432	408
2. Sungai Babuat	28	35	64	77	92	112
3. Murung	121	272	1254	1,206	1375	1,478
4. Laung Tuhup	92	178	730	724	822	902
5. Barito Tuhup Raya	42	61	43	28	85	89
6. Tanah Siang	27	75	534	506	561	581
7. Tanah Siang Selatan	27	42	208	231	235	273
8. Sumber Barito	37	36	313	303	350	339
9. Seribu Riam	-	23	156	100	156	123
10. Uut Murung	-	10	96	78	96	88
Murung Raya	416	889	3 788	3 504	4 204	4 393

Lanjutan Tabel/Continued Table 4.1.1

Kecamatan Subdistrict (1)	Rasio Murid-Guru/ Pupil-Teacher Ratio	
	2020/2021 (20)	2021/2022 (21)
1. Permata Intan	19	17
2. Sungai Babuat	10	12
3. Murung	13	14
4. Laung Tuhup	13	12
5. Barito Tuhup Raya	12	11
6. Tanah Siang	18	14
7. Tanah Siang Selatan	12	15
8. Sumber Barito	22	20
9. Seribu Riam	26	18
10. Uut Murung	24	15
Murung Raya	15	14

Catatan/Note: Data diakses pada tanggal 01 Februari 2021/ Data accessed on February 1, 2021

Sumber/Source: Kementerian Pendidikan dan Kebudayaan, Sistem Data Pokok Pendidikan, data semester ganjil / Ministry of Educations and Culture, Basic Education Data System, odd semester data

Tabel 4.1.2 Jumlah Sekolah, Guru, dan Murid Raudatul Athfal (RA) di Bawah Kementerian Agama Menurut Kecamatan di Kabupaten Murung Raya, 2020/2021 dan 2021/2022
Number of Schools, Teachers, and Pupils in Raudatul Athfal (RA) Under The Ministry of Religious Affairs by Subdistrict in Murung Raya Regency, 2020/2021 dan 2021/2022

Kecamatan Subdistrict	Sekolah/ Schools					
	Negeri/ Public		Swasta/ Private		Jumlah/ Total	
	2020/2021	2021/2022	2020/2021	2021/2022	2020/2021	2021/2022
(1)	(2)	(3)	(4)	(5)	(6)	(7)
1. Permata Intan	-	-	1	1	1	1
2. Sungai Babuat	-	-	-	-	-	-
3. Murung	-	-	1	1	1	1
4. Laung Tuhup	-	-	-	-	-	-
5. Barito Tuhup Raya	-	-	-	-	-	-
6. Tanah Siang	-	-	-	-	-	-
7. Tanah Siang Selatan	-	-	-	-	-	-
8. Sumber Barito	-	-	-	-	-	-
9. Seribu Riam	-	-	-	-	-	-
10. Uut Murung	-	-	-	-	-	-
Murung Raya	-	-	2	2	2	2

Lanjutan Tabel/Continued Table 4.1.2

Kecamatan Subdistrict	Guru ¹ /Teachers ¹					
	Negeri/Public		Swasta/Private		Jumlah/Total	
	2020/2021	2021/2022	2020/2021	2021/2022	2020/2021	2021/2022
(1)	(8)	(9)	(10)	(11)	(12)	(13)
1. Permata Intan	-	-	4	4	4	4
2. Sungai Babuat	-	-	-	-	-	-
3. Murung	-	-	3	4	3	4
4. Laung Tuhup	-	-	-	-	-	-
5. Barito Tuhup Raya	-	-	-	-	-	-
6. Tanah Siang	-	-	-	-	-	-
7. Tanah Siang Selatan	-	-	-	-	-	-
8. Sumber Barito	-	-	-	-	-	-
9. Seribu Riam	-	-	-	-	-	-
10. Uut Murung	-	-	-	-	-	-
Murung Raya	-	-	7	8	7	8

Catatan/Note: ¹ Jumlah guru termasuk kepala sekolah dan guru/ The total of teachers including headmaster and teacher

Lanjutan Tabel/*Continued Table* 4.1.2

Kecamatan <i>Subdistrict</i>	Murid/ <i>Pupils</i>					
	Negeri/ <i>Public</i>		Swasta/ <i>Private</i>		Jumlah/ <i>Total</i>	
	2020/2021	2021/2022	2020/2021	2021/2022	2020/2021	2021/2022
(1)	(14)	(15)	(16)	(17)	(18)	(19)
1. Permata Intan	-	-	49	52	49	52
2. Sungai Babuat	-	-	-	-	-	-
3. Murung	-	-	128	145	128	145
4. Laung Tuhup	-	-	-	-	-	-
5. Barito Tuhup Raya	-	-	-	-	-	-
6. Tanah Siang	-	-	-	-	-	-
7. Tanah Siang Selatan	-	-	-	-	-	-
8. Sumber Barito	-	-	-	-	-	-
9. Seribu Riam	-	-	-	-	-	-
10. Uut Murung	-	-	-	-	-	-
Murung Raya	-	-	177	197	177	197

Lanjutan Tabel/*Continued Table* 4.1.2

Kecamatan <i>Subdistrict</i>	Rasio Murid-Guru/ <i>Pupil-Teacher Ratio</i>	
	2020/2021	2021/2022
(1)	(20)	(21)
1. Permata Intan	12	13
2. Sungai Babuat	-	-
3. Murung	43	36
4. Laung Tuhup	-	-
5. Barito Tuhup Raya	-	-
6. Tanah Siang	-	-
7. Tanah Siang Selatan	-	-
8. Sumber Barito	-	-
9. Seribu Riam	-	-
10. Uut Murung	-	-
Murung Raya	25	25

Sumber/*Source*: Kementerian Agama Kabupaten Murung Raya, Data Semester Ganjil/*Ministry of Religious Affairs of Murung Raya Regency, Odd Semester Data*

Tabel 4.1.3 Jumlah Sekolah, Guru, dan Murid Sekolah Dasar (SD) di Bawah Kementerian Pendidikan dan Kebudayaan Menurut Kecamatan di Kabupaten Murung Raya, 2020/2021 dan 2021/2022

Number of Schools, Teachers, and Pupils in Primary Schools Under The Ministry of Education and Culture by Subdistrict in Murung Raya Regency, 2020/2021 and 2021/2022

Kecamatan <i>Subdistrict</i>	Sekolah/ <i>Schools</i>					
	Negeri/ <i>Public</i>		Swasta/ <i>Private</i>		Jumlah/ <i>Total</i>	
	2020/2021	2021/2022	2020/2021	2021/2022	2020/2021	2021/2022
(1)	(2)	(3)	(4)	(5)	(6)	(7)
1. Permata Intan	22	23	1	-	23	23
2. Sungai Babuat	7	7	-	-	7	7
3. Murung	27	27	3	3	30	30
4. Laung Tuhup	29	30	-	-	29	30
5. Barito Tuhup Raya	11	11	-	-	11	11
6. Tanah Siang	37	37	-	-	37	37
7. Tanah Siang Selatan	8	8	-	-	8	8
8. Sumber Barito	14	14	-	-	14	14
9. Seribu Riam	9	9	-	-	9	9
10. Uut Murung	5	5	-	-	5	5
Murung Raya	169	171	4	3	173	174

Lanjutan Tabel/Continued Table 4.1.3

Kecamatan Subdistrict	Guru ¹ /Teachers ¹					
	Negeri/Public		Swasta/Private		Jumlah/Total	
	2020/2021	2021/2022	2020/2021	2021/2022	2020/2021	2021/2022
(1)	(8)	(9)	(10)	(11)	(12)	(13)
1. Permata Intan	149	144	-	-	149	144
2. Sungai Babuat	38	42	-	-	38	42
3. Murung	289	292	20	24	309	316
4. Laung Tuhup	228	225	-	-	228	225
5. Barito Tuhup Raya	55	55	-	-	55	55
6. Tanah Siang	233	234	-	-	233	234
7. Tanah Siang Selatan	80	79	-	-	80	79
8. Sumber Barito	77	78	-	-	77	78
9. Seribu Riam	58	57	-	-	58	57
10. Uut Murung	31	32	-	-	31	32
Murung Raya	1 238	1 238	20	24	1 258	1 262

Catatan/Note: ¹ Jumlah guru termasuk kepala sekolah dan guru/ The total of teachers including headmaster and teacher

Lanjutan Tabel/*Continued Table* 4.1.3

Kecamatan <i>Subdistrict</i>	Murid/ <i>Pupils</i>					
	Negeri/ <i>Public</i>		Swasta/ <i>Private</i>		Jumlah/ <i>Total</i>	
	2020/2021	2021/2022	2020/2021	2021/2022	2020/2021	2021/2022
(1)	(14)	(15)	(16)	(17)	(18)	(19)
1. Permata Intan	1 599	1,550	17	-	1 616	1,550
2. Sungai Babuat	327	302	0	-	327	302
3. Murung	3 920	3,808	353	331	4 273	4,139
4. Laung Tuhup	2 336	2,331	0	-	2,336	2,331
5. Barito Tuhup Raya	628	608	0	-	628	608
6. Tanah Siang	1 806	1,781	0	-	1,806	1,781
7. Tanah Siang Selatan	812	789	0	-	812	789
8. Sumber Barito	1 078	1,013	0	-	1,078	1,013
9. Seribu Riam	534	548	0	-	534	548
10. Uut Murung	301	278	0	-	301	278
Murung Raya	13 341	13 008	370	331	13 711	13 339

Lanjutan Tabel/*Continued Table* 4.1.3

Kecamatan <i>Subdistrict</i>	Rasio Murid-Guru/ <i>Pupil-Teacher Ratio</i>	
	2020/2021	2021/2022
(1)	(20)	(21)
1. Permata Intan	11	11
2. Sungai Babuat	9	7
3. Murung	14	13
4. Laung Tuhup	10	10
5. Barito Tuhup Raya	11	11
6. Tanah Siang	8	8
7. Tanah Siang Selatan	10	10
8. Sumber Barito	14	13
9. Seribu Riam	9	10
10. Uut Murung	10	9
Murung Raya	11	11

Catatan/*Note*: Data diakses pada tanggal 01 Februari 2021/ *Data accessed on February 1, 2021*

Sumber/*Source*: Kementerian Pendidikan dan Kebudayaan, Sistem Data Pokok Pendidikan, data semester ganjil / *Ministry of Educations and Culture, Basic Education Data System, odd semester data*

Tabel 4.1.4 Jumlah Sekolah, Guru, dan Murid Madrasah Ibtidaiyah (MI) di Bawah Kementerian Agama Menurut Kecamatan di Kabupaten Murung Raya, 2020/2021 dan 2021/2022
Number of Schools, Teachers, and Pupils in Madrasah Ibtidaiyah (MI) Under The Ministry of Religious Affairs by Subdistrict in Murung Raya Regency, 2020/2021 and 2021/2022

Kecamatan Subdistrict	Sekolah/Schools					
	Negeri/Public		Swasta/Private		Jumlah/Total	
	2020/2021	2021/2022	2020/2021	2021/2022	2020/2021	2021/2022
(1)	(2)	(3)	(4)	(5)	(6)	(7)
1. Permata Intan	-	-	1	1	1	1
2. Sungai Babuat	-	-	-	-	-	-
3. Murung	1	1	2	2	3	3
4. Laung Tuhup	2	2	1	1	3	3
5. Barito Tuhup Raya	-	-	1	1	1	1
6. Tanah Siang	-	-	-	-	-	-
7. Tanah Siang Selatan	-	-	-	-	-	-
8. Sumber Barito	-	-	-	-	-	-
9. Seribu Riam	-	-	-	-	-	-
10. Ut Murung	-	-	-	-	-	-
Murung Raya	3	3	5	5	8	8

Lanjutan Tabel/Continued Table 4.1.4

Kecamatan Subdistrict	Guru ¹ /Teachers ¹					
	Negeri/ Public		Swasta/ Private		Jumlah/ Total	
	2020/2021	2021/2022	2020/2021	2021/2022	2020/2021	2021/2022
(1)	(8)	(9)	(10)	(11)	(12)	(13)
1. Permata Intan	-	-	6	6	6	6
2. Sungai Babuat	-	-	-	-	-	-
3. Murung	25	36	61	68	86	104
4. Laung Tuhup	35	53	5	5	40	58
5. Barito Tuhup Raya	-	-	4	4	4	4
6. Tanah Siang	-	-	-	-	-	-
7. Tanah Siang Selatan	-	-	-	-	-	-
8. Sumber Barito	-	-	-	-	-	-
9. Seribu Riam	-	-	-	-	-	-
10. Uut Murung	-	-	-	-	-	-
Murung Raya	60	89	76	83	136	172

Catatan/Note: ¹ Jumlah guru termasuk kepala sekolah dan guru/ The total of teachers including headmaster and teacher

Lanjutan Tabel/Continued Table 4.1.4

Kecamatan Subdistrict	Murid/ Pupils					
	Negeri/ Public		Swasta/ Private		Jumlah/ Total	
	2020/2021	2021/2022	2020/2021	2021/2022	2020/2021	2021/2022
(1)	(14)	(15)	(16)	(17)	(18)	(19)
1. Permata Intan	-	-	56	158	56	158
2. Sungai Babuat	-	-	-	-	-	-
3. Murung	589	616	688	776	1,277	1,392
4. Laung Tuhup	521	506	21	33	542	539
5. Barito Tuhup Raya	-	-	28	22	28	22
6. Tanah Siang	-	-	-	-	-	-
7. Tanah Siang Selatan	-	-	-	-	-	-
8. Sumber Barito	-	-	-	-	-	-
9. Seribu Riam	-	-	-	-	-	-
10. Uut Murung	-	-	-	-	-	-
Murung Raya	1 110	1 122	793	989	1 903	2 111

Lanjutan Tabel/Continued Table 4.1.4

Kecamatan <i>Subdistrict</i>	Rasio Murid-Guru/ <i>Pupil-Teacher Ratio</i>	
	2020/2021	2021/2022
(1)	(20)	(21)
1. Permata Intan	9	26
2. Sungai Babuat	-	-
3. Murung	15	13
4. Laung Tuhup	14	9
5. Barito Tuhup Raya	7	4
6. Tanah Siang	-	-
7. Tanah Siang Selatan	-	-
8. Sumber Barito	-	-
9. Seribu Riam	-	-
10. Uut Murung	-	-
Murung Raya	14	12

Sumber/Source: Kementerian Agama Kabupaten Murung Raya, Data Semester Ganjil/ *Ministry of Religious Affairs of Murung Raya Regency, Odd Semester Data*

Tabel 4.1.5 Jumlah Sekolah, Guru, dan Murid Sekolah Menengah Pertama (SMP) di Bawah Kementerian Pendidikan dan Kebudayaan Menurut Kecamatan di Kabupaten Murung Raya, 2020/2021 dan 2021/2022

Number of Schools, Teachers, and Pupils in Lower Secondary Schools Under The Ministry of Education and Culture by Subdistrict in Murung Raya Regency, 2020/2021 and 2021/2022

Kecamatan Subdistrict	Sekolah/ Schools					
	Negeri/ Public		Swasta/ Private		Jumlah/ Total	
	2020/2021	2021/2022	2020/2021	2021/2022	2020/2021	2021/2022
(1)	(2)	(3)	(4)	(5)	(6)	(7)
1. Permata Intan	10	10	-	-	10	10
2. Sungai Babuat	3	3	-	-	3	3
3. Murung	9	9	2	2	11	11
4. Laung Tuhup	10	9	-	-	10	9
5. Barito Tuhup Raya	4	3	-	-	4	3
6. Tanah Siang	12	12	-	-	12	12
7. Tanah Siang Selatan	2	2	-	-	2	2
8. Sumber Barito	5	5	1	1	6	6
9. Seribu Riam	3	3	1	1	4	4
10. Uut Murung	3	3	-	-	3	3
Murung Raya	61	59	4	4	65	63

Lanjutan Tabel/Continued Table 4.1.5

Kecamatan Subdistrict	Guru ¹ /Teachers ¹					
	Negeri/ Public		Swasta/ Private		Jumlah/ Total	
	2020/2021	2021/2022	2020/2021	2021/2022	2020/2021	2021/2022
(1)	(8)	(9)	(10)	(11)	(12)	(13)
1. Permata Intan	69	65	0	-	69	65
2. Sungai Babuat	14	18	0	-	14	18
3. Murung	139	135	10	10	149	145
4. Laung Tuhup	73	75	0	-	73	75
5. Barito Tuhup Raya	19	21	0	-	19	21
6. Tanah Siang	82	86	0	-	82	86
7. Tanah Siang Selatan	20	22	0	-	20	22
8. Sumber Barito	32	30	3	4	35	34
9. Seribu Riam	18	18	0	-	18	18
10. Uut Murung	14	13	0	-	14	13
Murung Raya	480	483	13	14	493	497

Catatan/Note: ¹ Jumlah guru termasuk kepala sekolah dan guru/ The total of teachers including headmaster and teacher

Lanjutan Tabel/Continued Table 4.1.5

Kecamatan Subdistrict	Murid/ Pupils					
	Negeri/ Public		Swasta/ Private		Jumlah/ Total	
	2020/2021	2021/2022	2020/2021	2021/2022	2020/2021	2021/2022
(1)	(14)	(15)	(16)	(17)	(18)	(19)
1. Permata Intan	498	454	0	-	498	454
2. Sungai Babuat	153	133	0	-	153	133
3. Murung	1 564	1,541	179	187	1743	1,728
4. Laung Tuhup	981	907	0	-	981	907
5. Barito Tuhup Raya	205	192	0	-	205	192
6. Tanah Siang	730	664	0	-	730	664
7. Tanah Siang Selatan	233	226	0	-	233	226
8. Sumber Barito	380	363	60	59	440	422
9. Seribu Riam	187	172	38	35	225	207
10. Uut Murung	180	158	0	-	180	158
Murung Raya	5 111	4 810	277	281	5 388	5 091

Lanjutan Tabel/*Continued Table* 4.1.5

Kecamatan <i>Subdistrict</i>	Rasio Murid-Guru/ <i>Pupil-Teacher Ratio</i>	
	2020/2021	2021/2022
(1)	(20)	(21)
1. Permata Intan	7	7
2. Sungai Babuat	11	7
3. Murung	12	12
4. Laung Tuhup	13	12
5. Barito Tuhup Raya	11	9
6. Tanah Siang	9	8
7. Tanah Siang Selatan	12	10
8. Sumber Barito	13	12
9. Seribu Riam	13	12
10. Uut Murung	13	12
Murung Raya	11	10

Catatan/*Note*: Data diakses pada tanggal 01 Februari 2021/ *Data accessed on February 1, 2021*

Sumber/*Source*: Kementerian Pendidikan dan Kebudayaan, Sistem Data Pokok Pendidikan, data semester ganjil / *Ministry of Educations and Culture, Basic Education Data System, odd semester data*

Tabel 4.1.6 Jumlah Sekolah, Guru, dan Murid Madrasah Tsanawiyah (MTs) di Bawah Kementerian Agama Menurut Kecamatan di Kabupaten Murung Raya, 2020/2021 dan 2021/2022
Number of Schools, Teachers, and Pupils in Madrasah Tsanawiyah (MTs) Under The Ministry of Religious Affairs by Subdistrict in Murung Raya Regency, 2020/2021 dan 2021/2022

Kecamatan Subdistrict	Sekolah/ Schools					
	Negeri/ Public		Swasta/ Private		Jumlah/ Total	
	2020/2021	2021/2022	2020/2021	2021/2022	2020/2021	2021/2022
(1)	(2)	(3)	(4)	(5)	(6)	(7)
1. Permata Intan	-	-	1	1	1	1
2. Sungai Babuat	-	-	-	-	-	-
3. Murung	1	1	1	2	2	3
4. Laung Tuhup	1	1	-	-	1	1
5. Barito Tuhup Raya	-	-	-	-	-	-
6. Tanah Siang	-	-	-	-	-	-
7. Tanah Siang Selatan	-	-	-	-	-	-
8. Sumber Barito	-	-	-	-	-	-
9. Seribu Riam	-	-	-	-	-	-
10. Uut Murung	-	-	-	-	-	-
Murung Raya	2	2	2	3	4	5

Lanjutan Tabel/Continued Table 4.1.6

Kecamatan Subdistrict	Guru ¹ /Teachers ¹					
	Negeri/ <i>Public</i>		Swasta/ <i>Private</i>		Jumlah/ <i>Total</i>	
	2020/2021	2021/2022	2020/2021	2021/2022	2020/2021	2021/2022
(1)	(8)	(9)	(10)	(11)	(12)	(13)
1. Permata Intan	-	-	16	39	16	39
2. Sungai Babuat	-	-	-	-	-	-
3. Murung	32	45	9	23	41	68
4. Laung Tuhup	26	28	-	-	26	28
5. Barito Tuhup Raya	-	-	-	-	-	-
6. Tanah Siang	-	-	-	-	-	-
7. Tanah Siang Selatan	-	-	-	-	-	-
8. Sumber Barito	-	-	-	-	-	-
9. Seribu Riam	-	-	-	-	-	-
10. Uut Murung	-	-	-	-	-	-
Murung Raya	58	73	25	62	83	135

Catatan/Note: ¹ Jumlah guru termasuk kepala sekolah dan guru/ *The total of teachers including headmaster and teacher*

Lanjutan Tabel/Continued Table 4.1.6

Kecamatan Subdistrict	Murid/ Pupils					
	Negeri/ Public		Swasta/ Private		Jumlah/ Total	
	2020/2021	2021/2022	2020/2021	2021/2022	2020/2021	2021/2022
(1)	(14)	(15)	(16)	(17)	(18)	(19)
1. Permata Intan	-	-	161	158	161	158
2. Sungai Babuat	-	-	-	-	-	-
3. Murung	573	598	92	204	665	802
4. Laung Tuhup	363	372	-	-	363	372
5. Barito Tuhup Raya	-	-	-	-	-	-
6. Tanah Siang	-	-	-	-	-	-
7. Tanah Siang Selatan	-	-	-	-	-	-
8. Sumber Barito	-	-	-	-	-	-
9. Seribu Riam	-	-	-	-	-	-
10. Uut Murung	-	-	-	-	-	-
Murung Raya	936	970	253	362	1 189	1 332

Lanjutan Tabel/Continued Table 4.1.6

Kecamatan <i>Subdistrict</i>	Rasio Murid-Guru/ <i>Pupil-Teacher Ratio</i>	
	2020/2021	2021/2022
(1)	(20)	(21)
1. Permata Intan	10	4
2. Sungai Babuat	-	-
3. Murung	16	12
4. Laung Tuhup	14	13
5. Barito Tuhup Raya	-	-
6. Tanah Siang	-	-
7. Tanah Siang Selatan	-	-
8. Sumber Barito	-	-
9. Seribu Riam	-	-
10. Uut Murung	-	-
Murung Raya	14	10

Sumber/Source: Kementerian Agama Kabupaten Murung Raya, Data Semester Ganjil/ *Ministry of Religious Affairs of Murung Raya Regency, Odd Semester Data*

Tabel 4.1.7 Jumlah Sekolah, Guru, dan Murid Sekolah Menengah Atas (SMA) di Bawah Kementerian Pendidikan dan Kebudayaan Menurut Kecamatan di Kabupaten Murung Raya, 2020/2021 dan 2021/2022

Number of Schools, Teachers, and Pupils in Upper Secondary Schools Under The Ministry of Education and Culture by Subdistrict in Murung Raya Regency, 2020/2021 dan 2021/2022

Kecamatan Subdistrict	Sekolah/ Schools					
	Negeri/ Public		Swasta/ Private		Jumlah/ Total	
	2020/2021	2021/2022	2020/2021	2021/2022	2020/2021	2021/2022
(1)	(2)	(3)	(4)	(5)	(6)	(7)
1. Permata Intan	1	1	-	-	1	1
2. Sungai Babuat	1	1	-	-	1	1
3. Murung	4	4	2	2	6	6
4. Laung Tuhup	5	5	-	-	5	5
5. Barito Tuhup Raya	1	1	-	-	1	1
6. Tanah Siang	5	5	-	-	5	5
7. Tanah Siang Selatan	1	1	-	-	1	1
8. Sumber Barito	2	2	-	-	2	2
9. Seribu Riam	1	1	-	-	1	1
10. Uut Murung	1	1	-	-	1	1
Murung Raya	22	22	2	2	24	24

Lanjutan Tabel/Continued Table 4.1.7

Kecamatan Subdistrict	Guru ¹ /Teachers ¹					
	Negeri/ <i>Public</i>		Swasta/ <i>Private</i>		Jumlah/ <i>Total</i>	
	2019/2020	2020/2021	2019/2020	2020/2021	2019/2020	2020/2021
(1)	(8)	(9)	(10)	(11)	(12)	(13)
1. Permata Intan	31	31	-	-	31	31
2. Sungai Babuat	6	5	-	-	6	5
3. Murung	87	89	23	25	110	114
4. Laung Tuhup	63	69	-	-	63	69
5. Barito Tuhup Raya	7	8	-	-	7	8
6. Tanah Siang	42	50	-	-	42	50
7. Tanah Siang Selatan	16	18	-	-	16	18
8. Sumber Barito	20	28	-	-	20	28
9. Seribu Riam	5	6	-	-	5	6
10. Uut Murung	11	12	-	-	11	12
Murung Raya	288	316	23	25	311	341

Catatan/Note: ¹ Jumlah guru termasuk kepala sekolah dan guru/ *The total of teachers including headmaster and teacher*

Lanjutan Tabel/*Continued Table* 4.1.7

Kecamatan <i>Subdistrict</i>	Murid/ <i>Pupils</i>					
	Negeri/ <i>Public</i>		Swasta/ <i>Private</i>		Jumlah/ <i>Total</i>	
	2019/2020	2020/2021	2019/2020	2020/2021	2019/2020	2020/2021
(1)	(14)	(15)	(16)	(17)	(18)	(19)
1. Permata Intan	447	403	-	-	447	403
2. Sungai Babuat	46	65	-	-	46	65
3. Murung	1 331	1,350	190	179	1521	1,529
4. Laung Tuhup	1 012	957	-	-	1,012	957
5. Barito Tuhup Raya	90	100	-	-	90	100
6. Tanah Siang	441	445	-	-	441	445
7. Tanah Siang Selatan	365	402	-	-	365	402
8. Sumber Barito	263	255	-	-	263	255
9. Seribu Riam	124	127	-	-	124	127
10. Uut Murung	78	88	-	-	78	88
Murung Raya	4 197	4 192	190	179	4 387	4 371

Lanjutan Tabel/*Continued Table 4.1.7*

Kecamatan <i>Subdistrict</i>	Rasio Murid-Guru/ <i>Pupil-Teacher Ratio</i>	
	2019/2020	2020/2021
(1)	(20)	(21)
1. Permata Intan	14	13
2. Sungai Babuat	8	13
3. Murung	14	13
4. Laung Tuhup	16	14
5. Barito Tuhup Raya	13	13
6. Tanah Siang	11	9
7. Tanah Siang Selatan	23	22
8. Sumber Barito	13	9
9. Seribu Riam	25	21
10. Uut Murung	7	7
Murung Raya	14	13

Catatan/*Note*: Data diakses pada tanggal 01 Februari 2021/ *Data accessed on February 1, 2021*

Sumber/*Source*: Kementerian Pendidikan dan Kebudayaan, Sistem Data Pokok Pendidikan, data semester ganjil / *Ministry of Educations and Culture, Basic Education Data System, odd semester data*

Tabel 4.1.8 Jumlah Sekolah, Guru, dan Murid Sekolah Menengah Kejuruan (SMK) di Bawah Kementerian Pendidikan dan Kebudayaan Menurut Kecamatan di Kabupaten Murung Raya, 2020/2021 dan 2021/2022

Number of Schools, Teachers, and Pupils in Vocational High Schools Under The Ministry of Education and Culture by Subdistrict in Murung Raya Regency, 2020/2021 dan 2021/2022

Kecamatan Subdistrict	Sekolah/ Schools					
	Negeri/ Public		Swasta/ Private		Jumlah/ Total	
	2020/2021	2021/2022	2020/2021	2021/2022	2020/2021	2021/2022
(1)	(2)	(3)	(4)	(5)	(6)	(7)
1. Permata Intan	-	-	-	-	-	-
2. Sungai Babuat	-	-	-	-	-	-
3. Murung	-	-	-	-	-	-
4. Laung Tuhup	-	-	-	-	-	-
5. Barito Tuhup Raya	-	-	-	-	-	-
6. Tanah Siang	1	1	-	-	1	1
7. Tanah Siang Selatan	-	-	-	-	-	-
8. Sumber Barito	-	-	-	-	-	-
9. Seribu Riam	-	-	-	-	-	-
10. Uut Murung	-	-	-	-	-	-
Murung Raya	1	1	-	-	1	1

Lanjutan Tabel/Continued Table 4.1.8

Kecamatan Subdistrict	Guru ¹ /Teachers ¹					
	Negeri/Public		Swasta/Private		Jumlah/Total	
	2020/2021	2021/2022	2020/2021	2021/2022	2020/2021	2021/2022
(1)	(8)	(9)	(10)	(11)	(12)	(13)
1. Permata Intan	-	-	-	-	-	-
2. Sungai Babuat	-	-	-	-	-	-
3. Murung	-	-	-	-	-	-
4. Laung Tuhup	-	-	-	-	-	-
5. Barito Tuhup Raya	-	-	-	-	-	-
6. Tanah Siang	28	28	-	-	28	28
7. Tanah Siang Selatan	-	-	-	-	-	-
8. Sumber Barito	-	-	-	-	-	-
9. Seribu Riam	-	-	-	-	-	-
10. Uut Murung	-	-	-	-	-	-
Murung Raya	28	28	-	-	28	28

Catatan/Note: ¹ Jumlah guru termasuk kepala sekolah dan guru/ The total of teachers including headmaster and teacher

Lanjutan Tabel/*Continued Table* 4.1.8

Kecamatan <i>Subdistrict</i>	Murid/ <i>Pupils</i>					
	Negeri/ <i>Public</i>		Swasta/ <i>Private</i>		Jumlah/ <i>Total</i>	
	2020/2021	2021/2022	2020/2021	2021/2022	2020/2021	2021/2022
(1)	(14)	(15)	(16)	(17)	(18)	(19)
1. Permata Intan	-	-	-	-	-	-
2. Sungai Babuat	-	-	-	-	-	-
3. Murung	-	-	-	-	-	-
4. Laung Tuhup	-	-	-	-	-	-
5. Barito Tuhup Raya	-	-	-	-	-	-
6. Tanah Siang	472	490	-	-	472	490
7. Tanah Siang Selatan	-	-	-	-	-	-
8. Sumber Barito	-	-	-	-	-	-
9. Seribu Riam	-	-	-	-	-	-
10. Uut Murung	-	-	-	-	-	-
Murung Raya	472	490	-	-	472	490

Lanjutan Tabel/*Continued Table* 4.1.8

Kecamatan <i>Subdistrict</i>	Rasio Murid-Guru/ <i>Pupil-Teacher Ratio</i>	
	2019/2020	2020/2021
(1)	(20)	(21)
1. Permata Intan	-	-
2. Sungai Babuat	-	-
3. Murung	-	-
4. Laung Tuhup	-	-
5. Barito Tuhup Raya	-	-
6. Tanah Siang	17	18
7. Tanah Siang Selatan	-	-
8. Sumber Barito	-	-
9. Seribu Riam	-	-
10. Uut Murung	-	-
Murung Raya	17	18

Catatan/*Note*: Data diakses pada tanggal 01 Februari 2021/ *Data accessed on February 1, 2021*

Sumber/*Source*: Kementerian Pendidikan dan Kebudayaan, Sistem Data Pokok Pendidikan, data semester ganjil / *Ministry of Educations and Culture, Basic Education Data System, odd semester data*

Tabel 4.1.9 Jumlah Sekolah, Guru, dan Murid Madrasah Aliyah (MA) di Bawah Kementerian Agama Menurut Kecamatan di Kabupaten Murung Raya, 2020/2021 dan 2021/2022

Number of Schools, Teachers, and Pupils in Madrasah Aliyah (MA) Under the Ministry of Religious Affairs by Subdistrict in Murung Raya Regency, 2020/2021 dan

Kecamatan Subdistrict	Sekolah/ Schools					
	Negeri/ Public		Swasta/ Private		Jumlah/ Total	
	2020/2021	2021/2022	2020/2021	2021/2022	2020/2021	2021/2022
(1)	(2)	(3)	(4)	(5)	(6)	(7)
1. Permata Intan	-	-	-	-	-	-
2. Sungai Babuat	-	-	-	-	-	-
3. Murung	1	1	-	-	1	1
4. Laung Tuhup	1	1	-	-	1	1
5. Barito Tuhup Raya	-	-	-	-	-	-
6. Tanah Siang	-	-	-	-	-	-
7. Tanah Siang Selatan	-	-	-	-	-	-
8. Sumber Barito	-	-	-	-	-	-
9. Seribu Riam	-	-	-	-	-	-
10. Uut Murung	-	-	-	-	-	-
Murung Raya	2	2			2	2

Lanjutan Tabel/Continued Table 4.1.9

Kecamatan Subdistrict	Guru ¹ /Teachers ¹					
	Negeri/Public		Swasta/Private		Jumlah/Total	
	2020/2021	2021/2022	2020/2021	2021/2022	2020/2021	2021/2022
(1)	(8)	(9)	(10)	(11)	(12)	(13)
1. Permata Intan	-	-	-	-	-	-
2. Sungai Babuat	-	-	-	-	-	-
3. Murung	38	41	-	-	38	41
4. Laung Tuhup	23	28	-	-	23	28
5. Barito Tuhup Raya	-	-	-	-	-	-
6. Tanah Siang	-	-	-	-	-	-
7. Tanah Siang Selatan	-	-	-	-	-	-
8. Sumber Barito	-	-	-	-	-	-
9. Seribu Riam	-	-	-	-	-	-
10. Uut Murung	-	-	-	-	-	-
Murung Raya	61	69			61	69

Catatan/Note: ¹ Jumlah guru termasuk kepala sekolah dan guru/ The total of teachers including headmaster and teacher

Lanjutan Tabel/Continued Table 4.1.9

Kecamatan Subdistrict	Murid/ Pupils					
	Negeri/ Public		Swasta/ Private		Jumlah/ Total	
	2020/2021	2021/2022	2020/2021	2021/2022	2020/2021	2021/2022
(1)	(14)	(15)	(16)	(17)	(18)	(19)
1. Permata Intan	-	-	-	-	-	-
2. Sungai Babuat	-	-	-	-	-	-
3. Murung	671	679	-	-	671	679
4. Laung Tuhup	178	154	-	-	178	154
5. Barito Tuhup Raya	-	-	-	-	-	-
6. Tanah Siang	-	-	-	-	-	-
7. Tanah Siang Selatan	-	-	-	-	-	-
8. Sumber Barito	-	-	-	-	-	-
9. Seribu Riam	-	-	-	-	-	-
10. Uut Murung	-	-	-	-	-	-
Murung Raya	849	833	-	-	849	833

Lanjutan Tabel/Continued Table 4.1.9

Kecamatan <i>Subdistrict</i>	Rasio Murid-Guru/ <i>Pupil-Teacher Ratio</i>	
	2020/2021	2021/2022
(1)	(20)	(21)
1. Permata Intan	-	-
2. Sungai Babuat	-	-
3. Murung	18	17
4. Laung Tuhup	8	6
5. Barito Tuhup Raya	-	-
6. Tanah Siang	-	-
7. Tanah Siang Selatan	-	-
8. Sumber Barito	-	-
9. Seribu Riam	-	-
10. Uut Murung	-	-
Murung Raya	14	12

Catatan/Note: Data diakses pada tanggal 01 Februari 2021/ *Data accessed on February 1, 2021*

Sumber/Source: Kementerian Agama Kabupaten Murung Raya, Data Semester Ganjil/ *Ministry of Religious Affairs of Murung Raya Regency, Odd Semester Data*

Tabel 4.1.10 Jumlah Desa¹/Kelurahan yang Memiliki Fasilitas Sekolah Menurut Kecamatan dan Tingkat Pendidikan di Kabupaten Murung Raya, 2019-2021
Number of Villages¹ Having Educational Facilities by Subdistrict and Educational Level in Murung Raya Regency, 2019-2021

Kecamatan Subdistrict	SD/MI Primary School		
	2019	2020	2021
(1)	(2)	(3)	(4)
1. Permata Intan	12	12	12
2. Sungai Babuat	6	6	6
3. Murung	15	15	15
4. Laung Tuhup	25	25	24
5. Barito Tuhup Raya	11	11	10
6. Tanah Siang	27	27	27
7. Tanah Siang Selatan	7	7	7
8. Sumber Barito	9	9	9
9. Seribu Riam	7	7	7
10. Uut Murung	5	5	5
Murung Raya	124	124	122

Lanjutan Tabel/*Continued Table* 4.1.10

Kecamatan <i>Subdistrict</i>	SMP/MTS <i>Junior High School</i>		
	2019	2020	2021
(1)	(5)	(6)	(7)
1. Permata Intan	10	10	10
2. Sungai Babuat	6	3	3
3. Murung	9	9	8
4. Laung Tuhup	14	12	11
5. Barito Tuhup Raya	4	4	3
6. Tanah Siang	13	14	11
7. Tanah Siang Selatan	2	2	2
8. Sumber Barito	7	7	6
9. Seribu Riam	5	5	3
10. Uut Murung	3	3	3
Murung Raya	73	69	60

Lanjutan Tabel/*Continued Table* 4.1.10

Kecamatan <i>Subdistrict</i>	SMA/MA <i>Senior High School</i>		
	2019	2020	2021
(1)	(8)	(9)	(10)
1. Permata Intan	2	1	1
2. Sungai Babuat	5	1	1
3. Murung	5	4	4
4. Laung Tuhup	7	6	4
5. Barito Tuhup Raya	1	1	1
6. Tanah Siang	6	6	5
7. Tanah Siang Selatan	1	1	1
8. Sumber Barito	2	2	2
9. Seribu Riam	1	1	1
10. Uut Murung	1	1	1
Murung Raya	31	24	21

Lanjutan Tabel/*Continued Table* 4.1.10

Kecamatan <i>Subdistrict</i>	SMK <i>Vocational School</i>		
	2019 (11)	2020 (12)	2021 (13)
(1)			
1. Permata Intan	1	-	-
2. Sungai Babuat	-	-	-
3. Murung	-	-	-
4. Laung Tuhup	-	-	-
5. Barito Tuhup Raya	-	-	-
6. Tanah Siang	1	1	1
7. Tanah Siang Selatan	-	-	-
8. Sumber Barito	-	-	-
9. Seribu Riam	-	-	-
10. Uut Murung	-	-	-
Murung Raya	2	1	1

Lanjutan Tabel/Continued Table 4.1.10

Kecamatan Subdistrict	Perguruan Tinggi University		
	2019	2020	2021
(1)	(11)	(12)	(13)
1. Permata Intan	-	-	-
2. Sungai Babuat	-	-	-
3. Murung	-	-	-
4. Laung Tuhup	-	-	-
5. Barito Tuhup Raya	-	-	-
6. Tanah Siang	-	-	-
7. Tanah Siang Selatan	-	-	-
8. Sumber Barito	-	-	-
9. Seribu Riam	-	-	-
10. Uut Murung	-	-	-
Murung Raya	-	-	-

Catatan/ Note: ¹ Desa pada tabel ini termasuk Unit Permukiman Transmigrasi (UPT) yang masih dibina oleh kementerian terkait dan nagari di Provinsi Sumatera Barat/Villages in this table include Transmigration Settlement Unit which is still fostered by the relevant ministries and the nagari in the Province of Sumatera Barat

Sumber/ Source: BPS, Pendataan Potensi Desa (Podes)/ BPS—Statistics Indonesia, Village Potential Data Collection

Tabel 4.1.11 Angka Partisipasi Murni (APM) dan Angka Partisipasi Kasar (APK) Menurut Jenjang Pendidikan di Kabupaten Murung Raya, 2021

Net Participation Rates and Gross Participation Rates by Educational Level in Murung Raya Regency, 2021

Kecamatan <i>Subdistrict</i>	Angka Partisipasi Murni (APM) <i>Net Participation Rates</i>			Angka Partisipasi Kasar (APK) <i>Gross Participation Rates</i>		
	Laki-laki <i>Male</i>	Perempuan <i>Female</i>	Laki-laki+ Perempuan <i>Male+ Female</i>	Laki-laki <i>Male</i>	Perempuan <i>Female</i>	Laki-laki+ Perempuan <i>Male+ Female</i>
(1)	(2)	(3)	(4)	(5)	(6)	(7)
SD/MI <i>Elementary School</i>	99.03	98.24	98.66	109,69
SMP/MTs <i>Lower Secondary School</i>	75.69	76.08	75.91	96,59
SMA/SMK/MA <i>Upper Secondary School</i>	40.09	45.40	42.55	67,68

Sumber/Source: BPS, Survei Sosial Ekonomi Nasional (Susenas)/ BPS-Statistics Indonesia, National Socioeconomic Survey

Tabel 4.1.12 Persentase Penduduk Berumur 15 Tahun ke Atas yang Melek Huruf Menurut Kelompok Umur di Kabupaten Murung Raya, 2020-2021

Percentage of Literate People Aged 15 Years and Over by Age Group in Murung Raya Regency, 2020-2021

Kelompok Umur <i>Age Groups</i>	2020			2021		
	Laki-laki <i>Male</i>	Perempuan <i>Female</i>	Laki-laki+ Perempuan <i>Male+Female</i>	Laki-laki <i>Male</i>	Perempuan <i>Female</i>	Laki-laki+ Perempuan <i>Male+Female</i>
(1)	(2)	(3)	(4)	(5)	(6)	(7)
15-19	100.00	100.00	100.00	99.07	100.00	99.53
20-24	98.03	100.00	98.86	100.00	100.00	100.00
25-29	100.00	100.00	100.00	100.00	100.00	100.00
30-34	100.00	100.00	100.00	100.00	100.00	100.00
35-39	100.00	100.00	100.00	100.00	100.00	100.00
40-44	100.00	100.00	100.00	100.00	97.54	98.84
45-49	100.00	100.00	100.00	100.00	100.00	100.00
50+	97.11	93.87	95.61	96.34	95.98	96.18
15-24	99.05	100.00	99.47	99.51	100.00	99.76
15-44	99.65	100.00	99.82	99.83	99.66	99.75
15+	99.18	98.83	99.02	98.98	98.89	98.93
45+	98.05	95.85	97.03	97.37	97.13	97.26

Catatan/Note: ¹ Termasuk pendidikan nonformal (Paket A, Paket B, atau Paket C) / Including Package A, Package B, or Package C
 Sumber/Source: BPS, Survei Sosial Ekonomi Nasional (Susenas) / BPS-Statistics Indonesia, National Socioeconomic Survey

Tabel 4.1.13 Persentase Penduduk Usia 7–24 Tahun Menurut Jenis Kelamin, Kelompok Umur Sekolah, dan Partisipasi Sekolah¹, 2020-2021

Percentage of Population Aged 7–24 Years by Sex, School Age Group, and School Participation¹, 2020-2021

Jenis Kelamin dan Kelompok Umur Sekolah <i>Sex and School Age Group</i>	2020		
	Tidak/Belum Pernah Sekolah <i>Not/Never Attending School</i>	Masih Sekolah <i>Attending School</i>	Tidak Sekolah Lagi <i>Not Attending School Anymore</i>
(1)	(2)	(3)	(4)
Laki-laki/ Male			
7-12	-	100.00	-
13-15	4.28	93.54	2.19
16-18	-	62.77	37.23
19-24	3.63	14.68	81.70
7-24	1.71	64.73	33.56
Perempuan/ Female			
7-12	0.33	99.67	-
13-15	-	94.33	5.67
16-18	-	69.54	30.46
19-24	1.36	9.36	89.28
7-24	0.47	72.06	27.47
Jumlah/ Total			
7-12	0.17	99.83	-
13-15	1.85	93.98	4.17
16-18	-	65.89	34.11
19-24	2.68	12.45	84.87
7-24	1.10	68.33	30.57

Lanjutan Tabel/Continued Table 4.1.13

Jenis Kelamin dan Kelompok Umur Sekolah <i>Sex and School Age Group</i>	2021		
	Tidak/Belum Pernah Sekolah <i>Not/Never Attending School</i>	Masih Sekolah <i>Attending School</i>	Tidak Sekolah Lagi <i>Not Attending School Anymore</i>
(1)	(2)	(3)	(4)
Laki-laki/ Male			
7-12	-	100.00	-
13-15	-	92.95	7.05
16-18	-	69.38	30.62
19-24	-	11.07	88.93
7-24	-	67.88	32.12
Perempuan/ Female			
7-12	1.02	98.98	-
13-15	-	94.31	5.69
16-18	-	62.05	37.95
19-24	-	15.81	84.19
7-24	0.36	67.20	32.44
Jumlah/ Total			
7-12	0.48	99.52	-
13-15	-	93.72	6.28
16-18	-	65.98	34.02
19-24	-	13.50	86.50
7-24	0.18	67.54	32.28

Catatan/ Note: ¹ Termasuk pendidikan nonformal (Paket A, Paket B, atau Paket C)/ Including Package A, Package B, or Package C
 Sumber/ Source: BPS, Survei Sosial Ekonomi Nasional (Susenas)/ BPS-Statistics Indonesia, National Socioeconomic Survey

4.2 KESEHATAN HEALTH

Tabel 4.2.1 Jumlah Desa¹/Kelurahan Yang Memiliki Sarana Kesehatan Menurut Kecamatan di Kabupaten Murung Raya, 2019-2021
Number of Villages¹ Having Health Facilities by Subdistrict in Murung Raya Regency, 2019-2021

Kecamatan Subdistrict	Rumah Sakit Hospital		
	2019	2020	2021
(1)	(2)	(3)	(4)
1. Permata Intan	–	–	–
2. Sungai Babuat	–	–	–
3. Murung	1	1	1
4. Laung Tuhup	–	–	–
5. Barito Tuhup Raya	–	–	–
6. Tanah Siang	–	–	–
7. Tanah Siang Selatan	–	–	–
8. Sumber Barito	–	–	–
9. Seribu Riam	–	–	–
10. Uut Murung	–	–	–
Murung Raya	1	1	1

Lanjutan Tabel/*Continued Table* 4.2.1

Kecamatan <i>Subdistrict</i>	Rumah Sakit Bersalin <i>Maternity Hospital</i>		
	2019	2020	2021
(1)	(2)	(3)	(4)
1. Permata Intan	–	–	–
2. Sungai Babuat	–	–	–
3. Murung	–	–	–
4. Laung Tuhup	–	–	–
5. Barito Tuhup Raya	–	–	–
6. Tanah Siang	–	–	–
7. Tanah Siang Selatan	–	–	–
8. Sumber Barito	–	–	–
9. Seribu Riam	–	–	–
10. Uut Murung	–	–	–
Murung Raya	–	–	–

Lanjutan Tabel/Continued Table 4.2.1

Kecamatan <i>Subdistrict</i>	Poliklinik <i>Polyclinic</i>		
	2019	2020	2021
(1)	(2)	(3)	(4)
1. Permata Intan	–	–	–
2. Sungai Babuat	–	–	–
3. Murung	1	–	–
4. Laung Tuhup	1	–	–
5. Barito Tuhup Raya	–	–	–
6. Tanah Siang	–	–	–
7. Tanah Siang Selatan	–	–	–
8. Sumber Barito	1	–	–
9. Seribu Riam	–	–	–
10. Uut Murung	–	1	–
Murung Raya	3	1	–

Lanjutan Tabel/*Continued Table* 4.2.1

Kecamatan <i>Subdistrict</i>	Puskesmas <i>Public Health Center</i>		
	2019	2020	2021
(1)	(2)	(3)	(4)
1. Permata Intan	1	1	2
2. Sungai Babuat	1	1	1
3. Murung	3	4	4
4. Laung Tuhup	3	4	4
5. Barito Tuhup Raya	1	1	-
6. Tanah Siang	2	2	3
7. Tanah Siang Selatan	1	1	1
8. Sumber Barito	1	1	1
9. Seribu Riam	-	1	1
10. Uut Murung	1	1	-
Murung Raya	14	17	17

Lanjutan Tabel/Continued Table 4.2.1

Kecamatan <i>Subdistrict</i>	Puskesmas Pembantu <i>Subsidiary of Public Health Center</i>		
	2019	2020	2021
(1)	(15)	(15)	(16)
1. Permata Intan	12	12	12
2. Sungai Babuat	5	5	5
3. Murung	14	14	16
4. Laung Tuhup	22	24	23
5. Barito Tuhup Raya	10	10	6
6. Tanah Siang	25	25	14
7. Tanah Siang Selatan	7	7	7
8. Sumber Barito	8	8	8
9. Seribu Riam	7	7	8
10. Uut Murung	4	5	-
Murung Raya	114	117	99

Lanjutan Tabel/*Continued Table 4.2.1*

Kecamatan <i>Subdistrict</i>	Apotek <i>Pharmacy</i>		
	2019	2020	2021
(1)	(17)	(18)	(19)
1. Permata Intan	–	1	-
2. Sungai Babuat	–	–	-
3. Murung	1	1	2
4. Laung Tuhup	–	–	1
5. Barito Tuhup Raya	–	–	-
6. Tanah Siang	–	–	-
7. Tanah Siang Selatan	–	–	-
8. Sumber Barito	–	–	-
9. Seribu Riam	–	–	-
10. Uut Murung	–	–	-
Murung Raya	1	2	3

Catatan/*Note*: ¹ Desa pada tabel ini termasuk Unit Permukiman Transmigrasi (UPT) yang masih dibina oleh kementerian terkait dan nagari di Provinsi Sumatera Barat/ *Villages in this table include Transmigration Settlement Unit which is still fostered by the relevant ministries and the nagari in the Province of Sumatera Barat*

Sumber/*Source*: BPS, Pendataan Potensi Desa (Podes)/ *BPS-Statistics Indonesia, Village Potential Data Collecting*

Tabel 4.2.2 Jumlah Tenaga Kesehatan Menurut Kecamatan di Kabupaten Murung Raya, 2021

Number of Medical Personnel by Subdistrict in Murung Raya Regency, 2021

Kecamatan <i>Subdistrict</i>	Dokter ¹ <i>Doctor¹</i>	Dokter Gigi ² <i>Dentist²</i>	Perawat <i>Nurse</i>	Bidan <i>Midwife</i>	Farmasi <i>Pharmaceutical</i>
(1)	(2)	(3)	(3)	(4)	(5)
1. Permata Intan	1	-	9	8	1
2. Sungai Babuat	1	-	7	6	-
3. Murung	5	1	36	36	3
4. Laung Tuhup	2	1	26	18	2
5. Barito Tuhup Raya	1	-	8	7	1
6. Tanah Siang	3	-	29	28	1
7. Tanah Siang Selatan	1	-	15	11	1
8. Sumber Barito	1	-	7	7	-
9. Seribu Riam	1	-	8	4	1
10. Uut Murung	1	-	6	4	1
Murung Raya	17	2	151	129	11

Lanjutan Tabel/ *Continued Table* 4.2.2

Kecamatan <i>Subdistrict</i>	Tenaga Kesehatan Masyarakat <i>Public Health Worker</i>	Tenaga Kesehatan Lingkungan <i>Enviromental Helath Worker</i>	Tenaga Gizi <i>Nutritionist</i>	Ahli Teknologi Laboratorium <i>Medical Laboratory Technician</i>
(1)	(6)	(7)	(8)	(9)
1. Permata Intan	-	1	1	1
2. Sungai Babuat	1	1	1	1
3. Murung	1	2	2	4
4. Laung Tuhup	2	3	3	2
5. Barito Tuhup Raya	1	-	1	1
6. Tanah Siang	1	2	1	2
7. Tanah Siang Selatan	-	-	1	1
8. Sumber Barito	1	1	1	1
9. Seribu Riam	1	-	1	1
10. Uut Murung	-	1	1	1
Murung Raya	8	11	13	15

Catatan/ *Note*: ¹ Dokter dalam tabel ini termasuk dokter spesialis (selain spesialis gigi) dan dokter umum/ *Doctor in this table include medical specialist (exclude dentist specialist) and general practitioner*

² Dokter gigi dalam tabel ini termasuk dokter spesialis gigi dan dokter gigi/ *Doctor in this table include dentist and dentist specialist*

Sumber/ *Source*: Dinas Kesehatan Kabupaten Murung Raya/ *Health Office of Murung Raya*

Tabel 4.2.3 Jumlah Rumah Sakit Umum, Rumah Sakit Khusus, Puskesmas, Klinik Pratama, dan Posyandu Menurut Kecamatan di Kabupaten Murung Raya, 2020-2021

Number of General Hospital, Specialized Hospital, Public Health Center, Primary Clinic, and Integrated Service Post in Murung Raya Regency, 2020-2021

Kecamatan <i>Subdistrict</i>	Rumah Sakit Umum <i>General Hospital</i>		Rumah Sakit Khusus <i>Specialized Hospital</i>	
	2020	2021	2020	2021
(1)	(2)	(3)	(4)	(5)
1. Permata Intan	-	-	-	-
2. Sungai Babuat	-	-	-	-
3. Murung	1	1	-	-
4. Laung Tuhup	-	-	-	-
5. Barito Tuhup Raya	-	-	-	-
6. Tanah Siang	-	-	-	-
7. Tanah Siang Selatan	-	-	-	-
8. Sumber Barito	-	-	-	-
9. Seribu Riam	-	-	-	-
10. Uut Murung	-	-	-	-
Murung Raya	1	1	-	-

Lanjutan Tabel/ *Continued Table* 4.2.3

Kecamatan <i>Subdistrict</i>	Puskesmas ¹ Rawat Inap <i>Public Health Center¹ with Inpatient Care</i>		Puskesmas ¹ Non Rawat Inap <i>Public Health Center¹ without Inpatient Care</i>	
	2020	2021	2020	2021
(1)	(6)	(7)	(8)	(9)
1. Permata Intan	1	1	-	-
2. Sungai Babuat	-	-	1	1
3. Murung	-	-	3	3
4. Laung Tuhup	2	2	1	1
5. Barito Tuhup Raya	-	-	1	1
6. Tanah Siang	1	1	1	1
7. Tanah Siang Selatan	-	-	1	1
8. Sumber Barito	1	1	-	-
9. Seribu Riam	-	-	1	1
10. Uut Murung	1	1	-	-
Murung Raya	6	6	9	9

Lanjutan Tabel/ *Continued Table 4.2.3*

Kecamatan <i>Subdistrict</i>	Klinik Pratama <i>Primary Clinic</i>		Posyandu <i>Integrated Service Post</i>	
	2020	2021	2020	2021
(1)	(10)	(11)	(12)	(13)
1. Permata Intan	-	-	12	12
2. Sungai Babuat	-	-	7	7
3. Murung	1	1	27	29
4. Laung Tuhup	-	-	37	39
5. Barito Tuhup Raya	-	-	13	13
6. Tanah Siang	-	-	27	28
7. Tanah Siang Selatan	-	-	12	12
8. Sumber Barito	-	-	10	11
9. Seribu Riam	-	-	9	9
10. Uut Murung	-	-	6	6
Murung Raya	1	1	160	166

Catatan/ *Note*: ¹ Puskesmas yang teregistrasi/ *Registered Public Health Center*

Sumber/ *Source*: Dinas Kesehatan Kabupaten Murung Raya/ *Health Office of Murung Raya Regency*

Tabel 4.2.4 Jumlah Kasus Penyakit Menurut Kecamatan dan Jenis Penyakit di Kabupaten Murung Raya, 2021
Number of Disease Cases by Subdistrict and Type of Disease in Murung Raya Regency, 2021

Kecamatan <i>Subdistrict</i>	Malaria (Suspek) <i>Malaria (Suspect)</i>	TB Paru <i>Tuberculosis</i>	Pneumonia ¹ <i>Pneumonia¹</i>	Kusta <i>Leprosy</i>
(1)	(2)	(3)	(4)	(5)
1. Permata Intan	-	15	15	-
2. Sungai Babuat	-	9	5	-
3. Murung	7	39	51	2
4. Laung Tuhup	-	21	32	-
5. Barito Tuhup Raya	-	7	-	-
6. Tanah Siang	-	34	10	-
7. Tanah Siang Selatan	-	14	4	-
8. Sumber Barito	93	15	5	-
9. Seribu Riam	-	5	15	-
10. Uut Murung	-	5	2	-
Murung Raya	100	164	139	2

Catatan/Note: ¹ Pneumonia pada balita / *Pneumonia in children under five years old*

Lanjutan Tabel/ *Continued Table 4.2.4*

Kecamatan <i>Subdistrict</i>	Tetanus <i>Neonatorum</i>	Campak <i>Measles</i>	Diare ² <i>Diarrhoea</i> ²	DBD <i>Dengue Hemorrhagic Fever</i>
(1)	(6)	(7)	(8)	(9)
1. Permata Intan	-	-	324	1
2. Sungai Babuat	-	-	71	-
3. Murung	-	-	1 055	12
4. Laung Tuhup	-	-	445	-
5. Barito Tuhup Raya	-	-	134	-
6. Tanah Siang	-	-	367	3
7. Tanah Siang Selatan	-	-	150	1
8. Sumber Barito	-	-	177	-
9. Seribu Riam	-	-	82	1
10. Uut Murung	-	-	51	-
Murung Raya	-	-	2 856	18

Catatan/Note: ² Jumlah Kejadian luar biasa/ *Number of extraordinary event*

Lanjutan Tabel/ *Continued Table* 4.2.4

Kecamatan <i>Subdistrict</i>	AIDS ⁴		IMS <i>STD</i>
	Kasus Baru ³ <i>New Cases³</i>	Kasus Kumulatif ⁵ <i>Cumulative Cases</i>	
(1)	(10)	(11)	(12)
1. Permata Intan	-	7	-
2. Sungai Babuat	-	1	1
3. Murung	5	28	34
4. Laung Tuhup	2	4	7
5. Barito Tuhup Raya	-	-	3
6. Tanah Siang	1	4	6
7. Tanah Siang Selatan	-	-	5
8. Sumber Barito	3	4	3
9. Seribu Riam	-	-	-
10. Uut Murung	-	2	-
Murung Raya	11	50	59

Catatan/ *Note*: ³ Sampai dengan Januari 2021/ *Up to January 2021*

⁴ Data termasuk kasus HIV/ *Data included cases of HIV*

⁵ Termasuk kasus pasien yang hidup dan mati/ *Including the cases of patients who lived and died*

Sumber/ *Source*: Dinas Kesehatan Kabupaten Murung Raya/ *Health Office of Murung Raya*

Tabel 4.2.5 Jumlah Bayi Lahir, Bayi Berat Badan Lahir Rendah (BBLR), dan Bergizi Kurang Menurut Kecamatan di Kabupaten Murung Raya, 2021
Number of Births, Babies with Low Birth Weights (LBW), and Malnutrition by Subdistrict Murung Raya Regency, 2021

Kecamatan <i>Subdistrict</i>	Bayi Lahir <i>Births</i>	Berat Bayi Lahir Rendah (BBLR) ¹ <i>Low Birth Weights (LBW)¹</i>	Gizi Kurang ¹ <i>Malnutrition¹</i>
(1)	(2)	(3)	(4)
1. Permata Intan	168	1	20
2. Sungai Babuat	55	1	20
3. Murung	813	24	59
4. Laung Tuhup	355	2	73
5. Barito Tuhup Raya	101	2	24
6. Tanah Siang	147	1	33
7. Tanah Siang Selatan	103	3	24
8. Sumber Barito	152	-	21
9. Seribu Riam	82	-	32
10. Uut Murung	37	1	3
Murung Raya	2 013	35	309

Sumber/Source: Dinas Kesehatan Kabupaten Murung Raya/ Health Office of Murung Raya

Tabel 4.2.6 Jumlah Ibu Hamil, Melakukan Kunjungan K1, Melakukan Kunjungan K4, Kurang Energi Kronis (KEK), dan Mendapat Tablet Zat Besi (Fe), 2017-2021

Number of Pregnant Women, Conducting K1 Visits, Conducting K4 Visits, Chronic Energy Lack, and Getting Iron Tablets (Fe), 2017-2021

Tahun Year	Jumlah Ibu Hamil Number of Pregnant Women	Melakukan Kunjungan K1 Conducting K1 Visits	Melakukan Kunjungan K4 Conducting K4 Visits	Kurang Energi Kronis (KEK) Chronic Energy Lack	Mendapat Zat Besi (Fe) Getting Iron Tablets (Fe)
(1)	(2)	(3)	(4)	(4)	(4)
2017	2 693	2 704	2 313	460	2 080
2018	3 034	2 553	2 213	-	2 485
2019	3 061	2 709	2 454	262	2 577
2020	2 425	1 190	2 172	251	2 103
2021	2 466	2 466	2 082	233	2 139

Sumber/Source: Dinas Kesehatan Kabupaten Murung Raya/ Health Office of Murung Raya

Tabel 4.2.7 Jumlah Persalinan Hidup dan Persalinan Mati Bayi Menurut Pusat Kesehatan Masyarakat di Kabupaten Murung Raya, 2021
Number of Baby Living Birth and Dead Birth by Public Health Center in Murung Raya Regency, 2021

Pusat Kesehatan Masyarakat <i>Public Health Center</i>	Persalinan Hidup <i>Living Birth</i>	Persalinan Mati <i>Dead Birth</i>
(1)	(2)	(3)
Puskesmas Tumbang Lahung	168	2
Puskesmas Tumbang Bantian	59	2
Puskesmas Puruk Cahu	549	3
Puskesmas Mangkahui	117	-
Puskesmas Puruk Cahu Seberang	147	1
Puskesmas Muara Laung	185	-
Puskesmas Muara Tuhup	74	-
Puskesmas Batu Bua	100	2
Puskesmas Makunjung	101	1
Puskesmas Saripoi	147	3
Puskesmas Konut	120	1
Puskesmas Datah Kotou	103	3
Puskesmas Tumbang Kunyi	152	5
Puskesmas Muara Joloi	82	1
Puskesmas Tumbang Olong	37	1
Murung Raya	2 141	25

Sumber/ Source: Dinas Kesehatan Kabupaten Murung Raya/ Health Office of Murung Raya

Tabel 4.2.8 Jumlah Kematian Ibu Melahirkan Menurut Pusat Kesehatan Masyarakat di Kabupaten Murung Raya, 2021

Number of Mother Mortality by Public Health Center in Murung Raya Regency, 2021

Pusat Kesehatan Masyarakat Public Health Center	Kematian Ibu Melahirkan Mother Mortality
(1)	(2)
Puskesmas Tumbang Lahung	2
Puskesmas Tumbang Bantian	1
Puskesmas Puruk Cahu	-
Puskesmas Mangkahui	-
Puskesmas Puruk Cahu Seberang	-
Puskesmas Muara Laung	-
Puskesmas Muara Tuhup	1
Puskesmas Batu Bua	1
Puskesmas Makunjung	-
Puskesmas Saripoi	-
Puskesmas Konut	-
Puskesmas Datah Kotou	-
Puskesmas Tumbang Kunyi	1
Puskesmas Muara Joloi	-
Puskesmas Tumbang Olong	-
Murung Raya	6

Sumber/ Source: Dinas Kesehatan Kabupaten Murung Raya/ Health Office of Murung Raya

Tabel 4.2.9 Jumlah Kematian Bayi Menurut Pusat Kesehatan Masyarakat dan Umur di Kabupaten Murung Raya, 2021

Number of Infant Mortality by Public Health Center and Age in Murung Raya Regency, 2021

Pusat Kesehatan Masyarakat <i>Public Health Center</i>	Kematian Bayi <i>Infant Mortality</i>			Kematian Balita (12-59 bulan) <i>Child Mortality (12-59 months)</i>	Kematian Anak (7-18 tahun) <i>Child Mortality (7-18 y.o)</i>
	Neonatal ¹ <i>Neonatal¹</i>	Post Neonatal ² <i>Post Neonatal²</i>	Jumlah <i>Total</i>		
(1)	(2)	(3)	(4)	(5)	(5)
Puskesmas Tumbang Lahung	2	-	2	-	-
Puskesmas Tumbang Bantian	-	4	4	-	-
Puskesmas Puruk Cahu	8	1	9	-	-
Puskesmas Mangkahui	-	-	-	2	-
Puskesmas Puruk Cahu Seberang	-	-	-	-	-
Puskesmas Muara Laung	-	-	-	-	-
Puskemas Muara Tuhup	-	-	-	-	-
Puskesmas Batu Bua	-	-	-	-	-
Puskesmas Makunjung	-	-	-	-	-
Puskesmas Saripoi	1	-	1	-	-
Puskesmas Konut	1	-	1	-	-
Puskesmas Datah Kotou	1	1	2	-	-
Puskesmas Tumbang Kunyi	4	-	4	-	-
Puskesmas Muara Joloi	2	-	2	-	-
Puskesmas Tumbang Olong	-	-	-	-	-
Murung Raya	25	31	25	2	-

Catatan/ Notes: ¹Kematian bayi neonatal: Kematian yang terjadi pada bayi berumur 0-28 hari/ *Neonatal Mortality: Infant mortality at the age 0-28th days*

²Kematian bayi post neonatal: Kematian yang terjadi pada bayi berumur 29 hari - 11 bulan/ *Post neonatal mortality: Infant mortality at the age 29th days - 11 months*

Sumber/ Source: Dinas Kesehatan Kabupaten Murung Raya/ *Health Office of Murung Raya*

Tabel 4.2.10 Jumlah Balita Stunting Menurut Status dan Pusat Kesehatan Masyarakat di Kabupaten Murung Raya, 2021

Number of Stunting by Status and Public Health Centers in Murung Raya Regency, 2021

Pusat Kesehatan Masyarakat <i>Public Health Center</i>	Jumlah Balita di Ukur	Status Balita/ <i>Toddlers Status</i>			Total <i>Total</i>
		Sangat Pendek <i>Very Short</i>	Pendek <i>Short</i>		
(1)	(2)	(3)	(4)	(6)	
Puskesmas Tumbang Lahung	576	51	66	117	
Puskesmas Tumbang Bantian	139	16	35	51	
Puskesmas Puruk Cahu	587	15	20	35	
Puskesmas Mangkahui	347	28	77	105	
Puskesmas Puruk Cahu Seberang	147	4	8	12	
Puskesmas Muara Laung	819	20	37	57	
Puskesmas Muara Tuhup	189	-	1	1	
Puskesmas Batu Bua	372	69	47	116	
Puskesmas Makunjung	306	23	62	85	
Puskesmas Saripoi	533	66	104	170	
Puskesmas Konut	431	24	45	69	
Puskesmas Datah Kotou	407	11	36	47	
Puskesmas Tumbang Kunyi	568	2	40	42	
Puskesmas Muara Joloi	254	27	27	54	
Puskesmas Tumbang Olong	135	9	29	38	
Murung Raya	5 810	365	634	999	

Sumber/Source: Dinas Kesehatan Kabupaten Murung Raya/ *Health Office of Murung Raya*

Tabel 4.2.11 Jumlah Dukun Bayi Menurut Pusat Kesehatan Masyarakat di Kabupaten Murung Raya, 2021
Number of Traditional Birth Attendance by Work Unit in Murung Raya Regency, 2021

Pusat Kesehatan Masyarakat <i>Public Health Center</i>	Dukun Bayi Bermitra <i>Traditional Birth Attendance Joined Midwife</i>	Dukun Bayi Tidak Bermitra <i>Traditional Birth Attendance Not Joined Midwife</i>	Jumlah <i>Total</i>
(1)	(2)	(3)	(4)
Puskesmas Tumbang Lahung	28	6	34
Puskesmas Tumbang Bantian	7	-	7
Puskesmas Puruk Cahu	15	2	17
Puskesmas Mangkahui	12	-	12
Puskesmas Puruk Cahu Seberang	6	-	6
Puskesmas Muara Laung	22	1	23
Puskemas Muara Tuhup	13	9	22
Puskesmas Batu Bua	-	-	-
Puskesmas Makunjung	17	10	27
Puskesmas Saripoi	23	-	23
Puskesmas Konut	17	-	17
Puskesmas Datah Kotou	9	3	12
Puskesmas Tumbang Kunyi	26	-	26
Puskesmas Muara Joloi	16	-	16
Puskesmas Tumbang Olong	12	-	12
Murung Raya	223	31	254

Sumber/*Source*: Dinas Kesehatan Kabupaten Murung Raya/ *Health Office of Murung Raya*

Tabel 4.2.12 Jumlah Remaja Usia 15-24 Tahun yang Mendapat Penyuluhan Tentang Kesehatan Reproduksi (Kespro), HIV/AIDS, dan Keluarga Berencana (KB) Menurut Kecamatan di Kabupaten Murung Raya (kali), 2021

Number of Adolescents Aged 15-24 Years Who Received Counseling on Reproductive Health, HIV/AIDS, and Family Planning by Subdistrict in Murung Raya Regency (times), 2021

Kecamatan Subdistrict	Penyuluhan Kespro Reproductive Health Counseling	Penyuluhan HIV/AIDS HIV/AIDS Counseling	Penyuluhan KB Family Planning Counseling
(1)	(2)	(3)	(4)
1. Permata Intan	50	50	50
2. Sungai Babuat	90	90	90
3. Murung	1 200	1 200	1 200
4. Laung Tuhup	50	50	50
5. Barito Tuhup Raya	75	75	75
6. Tanah Siang	1 190	1 190	1 190
7. Tanah Siang Selatan	407	407	407
8. Sumber Barito	50	50	50
9. Seribu Riam	50	50	50
10. Uut Murung	50	50	50
Murung Raya	3 212	3 212	3 212

Sumber/Source: Dinas Pengendalian Penduduk, Keluarga Berencana, Pemberdayaan Perempuan dan Perlindungan Anak Kabupaten Murung Raya/ *Population Control, Family Planning, Women Empowerment, and Child Protection Office of Murung Raya Regency*

Tabel 4.2.13 Jumlah Pos Pelayanan Keluarga Berencana (PPKB) dan Pembantu Pelayanan Keluarga Berencana Desa (PPKBD) Menurut Kecamatan di Kabupaten Murung Raya, 2021

Number of Family Planning Service Post (PPKB) and Village Family Planning Service Posts (PPKBD) by Subdistrict in Murung Raya Regency, 2021

Kecamatan Subdistrict	PPKBD Village Family Planning Service Assistant (Subdistrict Level)	SUB PPKBD Village Family Planning Service Assistant (Village Level)	Jumlah Total
(1)	(2)	(3)	(4)
1. Permata Intan	1	3	4
2. Sungai Babuat	3	2	5
3. Murung	6	32	38
4. Laung Tuhup	25	16	41
5. Barito Tuhup Raya	1	17	18
6. Tanah Siang	28	21	49
7. Selatan	1	6	7
8. Sumber Barito	2	10	12
9. Seribu Riam	2	4	6
10. Uut Murung	1	1	2
Murung Raya	70	112	182

Sumber/Source: Dinas Pengendalian Penduduk, Keluarga Berencana, Pemberdayaan Perempuan dan Perlindungan Anak Kabupaten Murung Raya/ Population Control, Family Planning, Women Empowerment, and Child Protection Office of Murung Raya Regency

Tabel 4.2.14 Jumlah Kelompok Kegiatan (Poktan) Menurut Kecamatan di Kabupaten Murung Raya, 2021

Number of Activity Group by Subdistrict in Murung Raya Regency, 2021

Kecamatan <i>Subdistrict</i>	Bina Keluarga Balita (BKB)	Bina Keluarga Remaja (BKR)	Bina Keluarga Lansia (BKL)	Usaha Peningkatan Pendapatan Keluarga Akseptor (UPPKA)	Pusat Informasi dan Konseling Remaja (PIK/R)
(1)	(2)	(3)	(4)	(3)	(4)
1. Permata Intan	3	1	2	1	1
2. Sungai Babuat	2	1	3	1	1
3. Murung	16	3	7	7	11
4. Laung Tuhup	6	2	1	4	3
5. Barito Tuhup Raya	1	1	2	2	1
6. Tanah Siang	4	1	3	1	3
7. Tanah Siang Selatan	2	1	2	1	1
8. Sumber Barito	3	3	3	1	1
9. Seribu Riam	4	1	1	1	1
10. Uut Murung	2	1	1	1	1
Murung Raya	43	15	25	20	24

Sumber/Source: Dinas Pengendalian Penduduk, Keluarga Berencana, Pemberdayaan Perempuan dan Perlindungan Anak Kabupaten Murung Raya/ *Population Control, Family Planning, Women Empowerment, and Child Protection Office of Murung Raya Regency*

Tabel 4.2.15 Jumlah Pasangan Usia Subur dan Peserta KB Aktif Menurut Kecamatan di Kabupaten Murung Raya, 2021
Table *Number of Fertile Age Couples and Active Family Planning Participants by Subdistrict in Murung Raya Regency, 2021*

Kecamatan <i>Subdistrict</i>	Jumlah PUS <i>Number of Fertile Age Couples</i>	Peserta KB Aktif/ <i>Active Family Planning Participant</i>			
		IUD	MOW	MOP	Kondom
(1)	(2)	(3)	(4)	(5)	(6)
1. Permata Intan	2 409	6	9	3	1
2. Sungai Babuat	467	4	3	-	-
3. Murung	5 411	123	58	5	16
4. Laung Tuhup	3 657	20	22	2	9
5. Barito Tuhup Raya	1 029	1	3	-	1
6. Tanah Siang	2 893	3	27	-	5
7. Tanah Siang Selatan	1 200	7	18	-	2
8. Sumber Barito	1 384	3	4	-	1
9. Seribu Riam	667	2	-	-	-
10. Uut Murung	407	2	1	-	-
Murung Raya	19 524	171	145	10	35

Lanjutan Tabel/ *Continued Table* 4.2.15

Kecamatan <i>Subdistrict</i>	Peserta KB Aktif/ <i>Active Family Planning Participant</i>			
	Implant	Suntikan	Pil	Jumlah <i>Total</i>
(1)	(7)	(8)	(9)	(10)
1. Permata Intan	120	935	315	1 389
2. Sungai Babuat	27	261	23	318
3. Murung	232	1 935	1 212	3 581
4. Laung Tuhup	182	1 653	674	2 562
5. Barito Tuhup Raya	29	573	151	758
6. Tanah Siang	158	1 486	304	1 983
7. Tanah Siang Selatan	136	475	176	814
8. Sumber Barito	75	584	182	849
9. Seribu Riam	13	240	113	368
10. Uut Murung	23	145	39	210
Murung Raya	995	8 287	3 189	12 832

Sumber/Source: Dinas Pengendalian Penduduk, Keluarga Berencana, Pemberdayaan Perempuan dan Perlindungan Anak Kabupaten Murung Raya/ *Population Control, Family Planning, Women Empowerment, and Child Protection Office of Murung Raya Regency*

4.3 AGAMA DAN SOSIAL LAINNYA

RELIGION AND OTHER SOCIAL AFFAIRS

Tabel 4.3.1 Jumlah Penduduk Menurut Kecamatan dan Agama yang Dianut di Kabupaten Murung Raya, 2021
Table *Population by Subdistrict and Religion in Murung Raya Regency, 2021*

Kecamatan <i>Subdistrict</i>	Islam	Protestan <i>Protestant</i>	Katolik <i>Catholic</i>	Hindu	Budha <i>Buddha</i>	Lainnya <i>Others</i>
(1)	(2)	(3)	(4)	(5)	(6)	(7)
1. Permata Intan	34 495	4 246	856	225	2	-
2. Sungai Babuat	1 203	5 869	3 244	3 418	-	1
3. Murung	16 975	1 050	399	2 140	2	-
4. Laung Tuhup	10 024	1 036	82	466	-	-
5. Barito Tuhup Raya	3 779	1 769	70	968	-	-
6. Tanah Siang	1 907	625	408	1 791	-	-
7. Tanah Siang Selatan	2 311	1 256	834	1 266	-	1
8. Sumber Barito	135	1 101	112	1 346	-	-
9. Seribu Riam	1 276	1 164	65	516	1	-
10. Uut Murung	635	518	48	830	-	-
Murung Raya	72 740	18 634	6 118	12 966	5	2

Sumber/Source: Dinas Kependudukan dan Pencatatan Sipil Kabupaten Murung Raya/ *Departement of Population and Civil Registration of Murung Raya Regency*

Tabel 4.3.2 Jumlah Tempat Peribadatan Menurut Kecamatan di Kabupaten Murung Raya, 2021
Number of Places of Worship by Subdistrict and Religion in Murung Raya Regency, 2021

Kecamatan <i>Subdistrict</i>	Masjid <i>Mosque</i>	Mushola <i>Pray Room</i>	Gereja Protestan <i>Protestant Church</i>	Gereja Katholik <i>Catholic Church</i>	Pura <i>Temple</i>	Basarah Balai Basarah
(1)	(2)	(3)	(4)	(5)	(6)	(7)
1. Permata Intan	11	14	8	1	-	3
2. Sungai Babuat	-	-	9	1	-	3
3. Murung	38	50	19	5	1	1
4. Laung Tuhup	15	32	3	2	-	11
5. Barito Tuhup Raya	5	1	8	5	-	6
6. Tanah Siang	3	2	22	13	-	11
7. Tanah Siang Selatan	3	2	13	4	-	3
8. Sumber Barito	6	4	8	1	-	7
9. Seribu Riam	3	-	8	-	-	4
10. Uut Murung	3	-	6	-	-	2
Murung Raya	87	105	104	32	1	51

Sumber/Source: Kementerian Agama Kabupaten Murung Raya/ *Ministry of Religious Affairs of Murung Raya Regency*

Tabel 4.3.3 Jumlah Desa¹/Kelurahan yang Mengalami Bencana Alam Menurut Kecamatan di Kabupaten Murung Raya, 2019-2021

Number of Villages¹ that Had Natural Disaster by Subdistrict in Murung Raya Regency, 2019-2021

Kecamatan Subdistrict	Banjir/ Flood		
	2019 ²	2020 ³	2021
(1)	(2)	(3)	(4)
1. Permata Intan	7	7	7
2. Sungai Babuat	5	1	-
3. Murung	11	9	13
4. Laung Tuhup	16	19	18
5. Raya	4	2	7
6. Tanah Siang	3	2	2
7. Selatan	-	1	3
8. Sumber Barito	7	7	6
9. Seribu Riam	3	6	5
10. Uut Murung	1	-	-
Murung Raya	57	54	61

Catatan/Note: ¹ Desa pada tabel ini termasuk Unit Permukiman Transmigrasi (UPT) yang masih dibina oleh kementerian terkait dan nagari di Provinsi Sumatera Barat/ *Villages in this table are included in Transmigration Settlement Unit which is still fostered by the relevant ministries and the nagari in the Province of Sumatera Barat*

² Terjadi dalam tiga tahun terakhir sampai dengan saat pencacahan Potensi Desa 2018 (Tahun 2015,2016,2017)/ *Occurred during the last three years by the time of enumeration of Village Potential Data 2011 (Year of 2015,2016,2017)*

³ Terjadi dalam tiga tahun terakhir sampai dengan saat pencacahan Potensi Desa 2019 (Tahun 2016,2017,2018)/ *Occurred during the last three years by the time of enumeration of Village Potential Data 2014 (Year of 2016,2017,2018)*

⁴ Terjadi dalam tiga tahun terakhir sampai dengan saat pencacahan Potensi Desa 2020 (Tahun 2017,2018,2019)/ *Occurred during the last three years by the time of enumeration of Village Potential Data 2018 (Year of 2017,2018,2019)*

Lanjutan Tabel/Continued Table 4.3.3

Kecamatan Subdistrict	Gempa Bumi/ Earthquake		
	2019 ²	2020 ³	2021
(1)	(5)	(6)	(7)
1. Permata Intan	-	-	-
2. Sungai Babuat	-	-	-
3. Murung	-	-	-
4. Laung Tuhup	-	-	-
5. Raya	-	-	-
6. Tanah Siang	-	-	-
7. Selatan	-	-	-
8. Sumber Barito	-	-	-
9. Seribu Riam	-	-	-
10. Uut Murung	-	-	-
Murung Raya	-	-	-

Catatan/Note: ¹ Desa pada tabel ini termasuk Unit Permukiman Transmigrasi (UPT) yang masih dibina oleh kementerian terkait dan nagari di Provinsi Sumatera Barat/ *Villages in this table are included in Transmigration Settlement Unit which is still fostered by the relevant ministries and the nagari in the Province of Sumatera Barat*

² Terjadi dalam tiga tahun terakhir sampai dengan saat pencacahan Potensi Desa 2019 (Tahun 2016,2017,2018)/
Occured during the last three years by the time of enumeration of Village Potential Data 2014 (Year of 2016,2017,2018)

³ Terjadi dalam tiga tahun terakhir sampai dengan saat pencacahan Potensi Desa 2020 (Tahun 2017,2018,2019) /
Occured during the last three years by the time of enumeration of Village Potential Data 2018 (Year of 2017,2018,2019)

Lanjutan Tabel/Continued Table 4.3.3

Kecamatan Subdistrict	Tanah Longsor/Landslide		
	2019 ²	2020 ³	2021
(1)	(8)	(9)	(10)
1. Permata Intan	1	-	-
2. Sungai Babuat	2	-	-
3. Murung	-	1	2
4. Laung Tuhup	3	2	1
5. Raya	-	-	-
6. Tanah Siang	1	-	1
7. Selatan	-	-	-
8. Sumber Barito	-	-	-
9. Seribu Riam	-	1	1
10. Uut Murung	-	-	-
Murung Raya	7	4	5

Catatan/Note: ¹ Desa pada tabel ini termasuk Unit Permukiman Transmigrasi (UPT) yang masih dibina oleh kementerian terkait dan nagari di Provinsi Sumatera Barat/ Villages in this table are included in Transmigration Settlement Unit which is still fostered by the relevant ministries and the nagari in the Province of Sumatera Barat

² Terjadi dalam tiga tahun terakhir sampai dengan saat pencacahan Potensi Desa 2018 (Tahun 2015,2016,2017)/ Occured during the last three years by the time of enumeration of Village Potential Data 2011 (Year of 2015,2016,2017)

³ Terjadi dalam tiga tahun terakhir sampai dengan saat pencacahan Potensi Desa 2019 (Tahun 2016,2017,2018)/ Occured during the last three years by the time of enumeration of Village Potential Data 2014 (Year of 2016,2017,2018)

⁴ Terjadi dalam tiga tahun terakhir sampai dengan saat pencacahan Potensi Desa 2020 (Tahun 2017,2018,2019)/ Occured during the last three years by the time of enumeration of Village Potential Data 2018 (Year of 2017,2018,2019)

Sumber/Source: BPS, Pendataan Potensi Desa (Podes)/ BPS-Statistics Indonesia, Village Potential Data Collecting

Tabel 4.3.4
Table

**Jumlah Kejadian dan Korban yang Diakibatkan
Bencana Alam Menurut Kecamatan di Kabupaten
Murung Raya, 2021**

*Number of Event and Victims Due to Natural
Disaster by Subdistrict in Murung Raya Regency,*

Kecamatan <i>Sub District</i>	Tanah Longsor/ <i>Landslide</i>			
	Jumlah Kejadian <i>Number of Natural Disaster Event</i>	Meninggal dan Hilang <i>Fatality and Missing</i>	Luka-luka <i>Casualty</i>	Terdampak dan Mengungsi <i>Affected and Evacuated</i>
(1)	(2)	(3)	(4)	(5)
1. Permata Intan	-	-	-	-
2. Sungai Babuat	-	-	-	-
3. Murung	1	-	-	-
4. Laung Tuhup	1	-	-	-
5. Barito Tuhup Raya	1	-	-	-
6. Tanah Siang	-	-	-	-
7. Tanah Siang Selatan	-	-	-	-
8. Sumber Barito	-	-	-	-
9. Seribu Riam	-	-	-	-
10. Uut Murung	-	-	-	-
Murung Raya	3	-	-	-

Lanjutan Tabel/Continued Table 4.3.4

Kecamatan <i>Sub District</i>	Banjir/ Floods			
	Jumlah Kejadian <i>Number of Natural Disaster Event</i>	Meninggal dan Hilang <i>Fatality and Missing</i>	Luka-luka <i>Casualty</i>	Terdampak dan Mengungsi <i>Affected and Evacuated</i>
(1)	(6)	(7)	(8)	(9)
1. Permata Intan	9	-	-	54
2. Sungai Babuat	-	-	-	-
3. Murung	7	-	-	624
4. Laung Tuhup	8	-	-	1399
5. Barito Tuhup Raya	3	-	-	334
6. Tanah Siang	-	-	-	-
7. Tanah Siang Selatan	1	-	-	-
8. Sumber Barito	2	-	-	10
9. Seribu Riam	4	-	-	18
10. Uut Murung	-	-	-	-
Murung Raya	34	-	-	2 439

Lanjutan Tabel/Continued Table 4.3.4

Kebakaran Hutan dan Lahan/ <i>Forest and Land Fires</i>				
Kecamatan <i>Sub District</i>	Jumlah Kejadian ¹ <i>Number of Natural Disaster Event¹</i>	Meninggal dan Hilang <i>Fatality and Missing</i>	Luka-luka <i>Casualty</i>	Terdampak dan Mengungsi <i>Affected and Evacuated</i>
(1)	(10)	(11)	(12)	(13)
1. Permata Intan	86	-	-	-
2. Sungai Babuat	24	-	-	-
3. Murung	98	-	-	-
4. Laung Tuhup	156	-	-	-
5. Barito Tuhup Raya	178	-	-	-
6. Tanah Siang	99	-	-	-
7. Tanah Siang Selatan	19	-	-	-
8. Sumber Barito	37	-	-	-
9. Seribu Riam	32	-	-	-
10. Uut Murung	30	-	-	-
Murung Raya	759	-	-	-

Lanjutan Tabel/*Continued Table* 4.3.4

Kecamatan <i>Sub District</i>	Angin Puting Beliung/ <i>Tornado</i>			
	Jumlah Kejadian <i>Number of Natural Disaster Event</i>	Meninggal dan Hilang <i>Fatality and Missing</i>	Luka-luka <i>Casualty</i>	Terdampak dan Mengungsi <i>Affected and Evacuated</i>
(1)	(14)	(15)	(16)	(17)
1. Permata Intan	-	-	-	-
2. Sungai Babuat	-	-	-	-
3. Murung	2	-	-	4
4. Laung Tuhup	1	-	-	3
5. Barito Tuhup Raya	-	-	-	-
6. Tanah Siang	-	-	-	-
7. Tanah Siang Selatan	-	-	-	-
8. Sumber Barito	-	-	-	-
9. Seribu Riam	-	-	-	-
10. Uut Murung	-	-	-	-
Murung Raya	3	-	-	7

Catatan/Note: ¹ Jumlah kejadian merupakan titik hotspot yang terpantau dari satelite &/ *Number of Natural Disaster in Forest and Land Fires is hotspot point that observed from 8th satelite*

Sumber/Source: Badan Nasional Penanggulangan Bencana Kabupaten Murung Raya/*National Agency for Disaster Countermeasure of Murung Raya Regency*

Tabel 4.3.5 Jumlah Kerusakan Rumah yang Diakibatkan Bencana Alam Menurut Kecamatan di Kabupaten Murung Raya, 2020-2021

Number of Damaged Houses Due to Natural Disaster by Subdistrict in Murung Raya Regency, 2020-2021

Kecamatan Subdistrict	Rusak Berat <i>Severely Damaged</i>		Rusak Sedang <i>Damaged</i>	
	2020	2021	2020	2021
(1)	(3)	(4)	(3)	(4)
1. Permata Intan	-	-	-	-
2. Sungai Babuat	-	-	-	-
3. Murung	-	-	-	-
4. Laung Tuhup	-	-	-	-
5. Barito Tuhup Raya	-	-	-	-
6. Tanah Siang	-	-	-	-
7. Tanah Siang Selatan	-	-	-	-
8. Sumber Barito	-	-	-	-
9. Seribu Riam	-	-	-	-
10. Uut Murung	-	-	-	-
Murung Raya	-	-	-	-

Lanjutan Tabel/Continued Table 4.3.5

Kecamatan Subdistrict	Rusak Ringan <i>Lightly Damaged</i>		Terendam ¹ <i>Submerged¹</i>	
	2020	2021	2020	2021
(1)	(3)	(4)	(3)	(4)
1. Permata Intan	-	-	1 037	54
2. Sungai Babuat	-	-	-	-
3. Murung	-	-	2 072	624
4. Laung Tuhup	-	-	4 458	1 399
5. Barito Tuhup Raya	-	-	171	334
6. Tanah Siang	-	-	-	-
7. Tanah Siang Selatan	-	-	-	-
8. Sumber Barito	-	-	621	10
9. Seribu Riam	-	-	292	18
10. Uut Murung	-	-	-	-
Murung Raya	-	-	8 651	2 439

Catatan/Note ¹ Jumlah kerusakan termasuk fasilitas kesehatan, fasilitas umum, dan kios/warung yang berada di bantaran daerah aliran sungai (DAS)/ *Number of damaged house that have submerge include health facilities, public facilities, and stalls*

Sumber/Source: Badan Nasional Penanggulangan Bencana Kabupaten Murung Raya/ *National Agency for Disaster Countermeasure of Murung Raya Regency*

Tabel 4.3.6 Jumlah Kejadian dan Korban yang Diakibatkan Bencana Non Alam Menurut Kecamatan di Kabupaten Murung Raya, 2021

Number of Event and Victims Due to Non-Natural Disaster by Subdistrict in Murung Raya Regency, 2021

Kecelakaan Transportasi Darat/ Accident of Land Transportation				
Kecamatan <i>Subdistrict</i>	Jumlah Kejadian <i>Number of Natural Disaster Event</i>	Meninggal dan Hilang <i>Fatality and Missing</i>	Luka-luka <i>Casualty</i>	Terdampak dan Mengungsi <i>Affected and Evacuated</i>
(1)	(2)	(3)	(4)	(5)
1. Permata Intan	-	-	-	-
2. Sungai Babuat	-	-	-	-
3. Murung	6	1	1	-
4. Laung Tuhup	-	-	-	-
5. Barito Tuhup Raya	-	-	-	-
6. Tanah Siang	-	-	-	-
7. Tanah Siang Selatan	-	-	-	-
8. Sumber Barito	-	-	-	-
9. Seribu Riam	-	-	-	-
10. Uut Murung	-	-	-	-
Murung Raya	6	1	1	-

Lanjutan Tabel/Continued Table 4.3.6

Kecelakaan Transportasi Sungai/ Accident of River Transportation				
Kecamatan Subdistrict	Jumlah Kejadian ¹ Number of Natural Disaster Event ¹	Meninggal dan Hilang Fatality and Missing	Luka-luka Casualty	Terdampak dan Mengungsi Affected and Evacuated
(1)	(6)	(7)	(8)	(9)
1. Permata Intan	-	-	-	-
2. Sungai Babuat	-	-	-	-
3. Murung	-	-	-	-
4. Laung Tuhup	-	-	-	-
5. Barito Tuhup Raya	-	-	-	-
6. Tanah Siang	-	-	-	-
7. Tanah Siang Selatan	-	-	-	-
8. Sumber Barito	-	-	-	-
9. Seribu Riam	-	-	-	-
10. Uut Murung	-	-	-	-
Murung Raya	-	-	-	-

Lanjutan Tabel/Continued Table 4.3.6

Kecelakaan Transportasi Udara/ Accident of Air Transportation				
Kecamatan Subdistrict	Jumlah Kejadian ² Number of Natural Disaster Event	Meninggal dan Hilang Fatality and Missing	Luka-luka Casualty	Terdampak dan Mengungsi Affected and Evacuated
(1)	(10)	(11)	(12)	(13)
1. Permata Intan	-	-	-	-
2. Sungai Babuat	-	-	-	-
3. Murung	-	-	-	-
4. Laung Tuhup	-	-	-	-
5. Barito Tuhup Raya	-	-	-	-
6. Tanah Siang	-	-	-	-
7. Tanah Siang Selatan	-	-	-	-
8. Sumber Barito	-	-	-	-
9. Seribu Riam	-	-	-	-
10. Uut Murung	-	-	-	-
Murung Raya	-	-	-	-

Lanjutan Tabel/Continued Table 4.3.6

Kecelakaan Industri/ Industrial Accident				
Kecamatan Subdistrict	Jumlah Kejadian ³ Number of Natural Disaster Event	Meninggal dan Hilang Fatality and Missing	Luka-luka Casualty	Terdampak dan Mengungsi Affected and Evacuated
(1)	(14)	(15)	(16)	(17)
1. Permata Intan	-	-	-	-
2. Sungai Babuat	-	-	-	-
3. Murung	-	-	-	-
4. Laung Tuhup	-	-	-	-
5. Barito Tuhup Raya	-	-	-	-
6. Tanah Siang	-	-	-	-
7. Tanah Siang Selatan	-	-	-	-
8. Sumber Barito	-	-	-	-
9. Seribu Riam	-	-	-	-
10. Uut Murung	-	-	-	-
Murung Raya	-	-	-	-

Lanjutan Tabel/*Continued Table* 4.3.6

Kecamatan <i>Subdistrict</i>	Kebakaran/ <i>Fire</i>			
	Jumlah Kejadian <i>Number of Natural Disaster Event</i>	Meninggal dan Hilang <i>Fatality and Missing</i>	Luka-luka <i>Casualty</i>	Terdampak dan Mengungsi <i>Affected and Evacuated</i>
(1)	(18)	(19)	(20)	(21)
1. Permata Intan	1	-	-	-
2. Sungai Babuat	-	-	-	-
3. Murung	3	-	-	-
4. Laung Tuhup	-	-	-	-
5. Barito Tuhup Raya	-	-	-	-
6. Tanah Siang	1	-	-	-
7. Tanah Siang Selatan	-	-	-	-
8. Sumber Barito	1	-	-	-
9. Seribu Riam	-	-	-	-
10. Uut Murung	1	-	-	-
Murung Raya	7	-	-	-

Catatan/*Note*: ¹ Jumlah kejadian kecelakaan transportasi sungai tercatat apabila kejadian tersebut dilaporkan ada korban jiwa dan terdapat Tim SAR yang membantu pencarian/*Number of accident of river transportation is recorded if the accident is reported there are fatalities and the Rescue Team do their job.*

² Jumlah kejadian kecelakaan transportasi udara dicatat oleh Dinas Perhubungan/*Number of accident of air transportation is recorded by Transportation Office of Murung Raya Regency.*

³ Jumlah kejadian kecelakaan industri tercatat apabila kejadian tersebut merupakan kejadian kebakaran/*Number of industrial accident is only recorded if it caused by fire accident.*

Sumber/*Source*: Badan Nasional Penanggulangan Bencana Kabupaten Murung Raya/*National Agency for Disaster Countermeasure of Murung Raya Regency*

Tabel 4.3.7 Jumlah Kerusakan Rumah yang Diakibatkan Bencana Alam Menurut Kecamatan di Kabupaten Murung Raya, 2021

Number of Damaged Houses Due to Natural Disaster by Subdistrict in Murung Raya Regency, 2021

Kecamatan Subdistrict	Kebakaran/ Fire		
	Rusak Berat <i>Severely Damaged</i>	Rusak Sedang <i>Damaged</i>	Rusak Ringan <i>Lightly Damaged</i>
(1)	(2)	(3)	(4)
1. Permata Intan	1	-	-
2. Sungai Babuat	-	-	-
3. Murung	3	-	-
4. Laung Tuhup	-	-	-
5. Barito Tuhup Raya	-	-	-
6. Tanah Siang	1	-	-
7. Tanah Siang Selatan	-	-	-
8. Sumber Barito	1	-	-
9. Seribu Riam	-	-	-
10. Uut Murung	1	-	-
Murung Raya	7	-	-

Sumber/Source: Badan Nasional Penanggulangan Bencana Kabupaten Murung Raya/ National Agency for Disaster Countermeasure of Murung Raya Regency

Tabel 4.3.8 Jumlah Penerima Bantuan (Kepala Keluarga) dan Anggaran Bantuan Sosial Pangan Menurut Jenis Bantuan Sosial dan Kecamatan di Kabupaten Murung Raya, 2021

Number of Aid Recipients (Head of Household) and Food Social Assistance Budget by Kind of Beneficiaries and Subdistrict in Murung Raya Regency, 2021

Kecamatan Subdistrict	Jumlah Penerima Bantuan (kepala keluarga) Number of Beneficiaries (head of household)			
	Program Sembako	KMS	PKH	Bantuan Sosial Tunai (BST)
(1)	(3)	(4)	(5)	(6)
1. Permata Intan	467	132	396	132
2. Sungai Babuat	192	24	171	6
3. Murung	604	388	348	298
4. Laung Tuhup	449	159	300	834
5. Barito Tuhup Raya	125	50	92	25
6. Tanah Siang	478	229	331	614
7. Tanah Siang Selatan	122	59	79	52
8. Sumber Barito	169	50	191	34
9. Seribu Riam	95	20	80	3
10. Uut Murung	29	14	35	4
Murung Raya	2 730	1 125	2 023	2 002

Sumber/Source: Dinas Sosial Kabupaten Murung Raya/ Social Office of Murung Raya Regency

4.4 KEMISKINAN DAN PEMBANGUNAN MANUSIA POVERTY AND HUMAN DEVELOPMENT

Tabel 4.4.1 Garis Kemiskinan, Jumlah, dan Persentase Penduduk Miskin di Kabupaten Murung Raya, 2010-2021
Table Poverty Line, Number, and Percentage of Poor People in Murung Raya Regency, 2010-2021

Tahun Year	Garis Kemiskinan (rupiah/kapita/bulan) Poverty Line (rupiah/capita/month)	Penduduk Miskin (ribu) Number of Population Below Poverty Line (thousand)	Persentase Penduduk Miskin Poverty Percentage (P _o)
(1)	(2)	(3)	(4)
2010	272 809	6.86	7.05
2011	291 433	6.24	6.30
2012	320 856	5.96	5.78
2013	328 986	6.81	6.44
2014	364 994	6.76	6.24
2015	378 062	7.20	6.57
2016	402 682	7.10	6.32
2017	421 903	6.75	5.88
2018	442 639	7.39	6.28
2019	462 334	7.21	6.00
2020	492 693	7.18	5.85
2021	510 939	7.31	6.15

Catatan/ Note: Referensi waktu adalah Maret/ Time reference applied is March

Sumber/ Source: BPS, Survei Sosial Ekonomi Nasional/ BPS-Statistics Indonesia, National Socioeconomic Survey

Tabel 4.4.2 Indeks Kedalaman Kemiskinan dan Indeks Keparahan Kemiskinan di Kabupaten Murung Raya, 2015-2021
Table *Poverty Gap Index (P1) and Poverty Severity Index (P2) in Murung Raya Regency 2015-2021*

Indikator Pendukung <i>Supporting Indicator</i>	2016	2017	2018	2019	2020	2021
(1)	(2)	(3)	(4)	(5)	(6)	(7)
1. Indeks Kedalaman Kemiskinan <i>Poverty Gap Index (P1)</i>	1.02	0.58	1.20	0.69	0.87	1.09
2. Indeks Keparahan Kemiskinan <i>Poverty Severity Index (P2)</i>	0.06	0.14	0.21	0.14	0.24	0.27

Sumber/Source: BPS, Survei Sosial Ekonomi Nasional/BPS-Statistics Indonesia, National Socioeconomic Survey

Tabel 4.4.3 Indeks Pembangunan Manusia (IPM) Beserta Indikator Pendukung di Kabupaten Murung Raya, 2016-2021
Table *Human Development Index (HDI) and its Supporting Indicators in Murung Raya Regency, 2016-2021*

Indikator Pendukung <i>Supporting Indicator</i>	2016	2017	2018	2019	2020	2021
(1)	(2)	(3)	(4)	(5)	(6)	(7)
1. Umur Harapan Hidup(AHH)/ <i>Life Expectancy Rate</i>	69.30	69.39	69.43	69.47	69.51	69.53
2. Harapan Lama Sekolah/ <i>Expected Year Schooling</i>	11.71	11.72	11.73	11.74	11.75	11.76
3. Rata-rata Lama Sekolah (RLS)/ <i>Mean Years School</i>	7.37	7.38	7.45	7.46	7.54	7.61
4. Pengeluaran Per Kapita Disesuaikan (Ribuan Rupiah/Orang/Tahun)/ <i>Expenditure Per Capita Adjusted (Thousand Rupiahs/Person/Years)</i>	9 742	9 872	10 164	10 471	10 419	10 419
IPM Murung Raya	66.96	67.16	67.56	67.89	67.98	68.12

Sumber/Source: BPS, Seri Publikasi Indeks Pembangunan Manusia/ *BPS-Statistics Indonesia, Series of Publication of Human Development Index*

Tabel 4.4.4 Persentase Pengeluaran Perkapita untuk Makanan Menurut Status Miskin di Kabupaten Murung Raya, 2021
Percentage of Expenditure Percapita for Foods and Poor Status in Murung Raya Regency, 2021

Status Miskin <i>Poor Status</i>	Persentase (%) <i>Percentage(%)</i>
(1)	(2)
Miskin/ <i>Poor</i>	64,46
Tidak Miskin/ <i>Not Poor</i>	56,72
Miskin dan Tidak Miskin/ <i>Poor and Not Poor</i>	57,20

Sumber/Source: BPS, Data dan Informasi Kemiskinan Kabupaten/Kota Tahun 2020/ *BPS-Data and Information of Poverty in Regency/Municipality 2020*

Tabel 4.4.5 **Percentase Penduduk Miskin Usia 15 Tahun ke Atas Menurut Status Bekerja di Kabupaten Murung Raya, 2021**
Table **Percentage of Poor Population Aged 15 Year and Over by Employment Status in Murung Raya Regency, 2021**

Status Miskin <i>Poor Status</i>	Percentase (%) <i>Percentage(%)</i>
(1)	(2)
Tidak Bekerja <i>Unemployed</i>	59,38
Bekerja di Sektor Pertanian <i>Employee in Agriculture Sector</i>	34,52
Bekerja Bukan di Sektor Pertanian <i>Employee not in Agriculture Sector</i>	6,11

Sumber/Source: BPS, Data dan Informasi Kemiskinan Kabupaten/Kota Tahun 2020/ *BPS-Data and Information of Poverty in Regency/Municipality 2020*

Tabel 4.4.6 Persentase Penduduk Miskin Usia 15 Tahun ke Atas Menurut Pendidikan yang Ditamatkan di Kabupaten Murung Raya, 2021

Percentage of Poor Population Aged 15 Year and Over by Education Level in Murung Raya Regency, 2021

Status Miskin <i>Poor Status</i>	Persentase (%) <i>Percentage (%)</i>
(1)	(2)
<SD <i>Not Graduated from Primary School</i>	39,90
Tamat SD/SLTP <i>Graduated from Primary School/Elementary School</i>	45,08
SLTA+ <i>Graduated from High School or More</i>	15,02

Sumber/Source: BPS, Data dan Informasi Kemiskinan Kabupaten/Kota Tahun 2020/ *BPS-Data and Information of Poverty in Regency/Municipality 2020*

5

PERTANIAN, KEHUTANAN, PETERNAKAN, & PERIKANAN AGRICULTURE, FORESTRY, LIVESTOCK, AND FISHERY

Populasi Ternak dan Unggas Di Kabupaten Murung Raya 2020 dan 2021

Population of Livestock and Poultry in Murung Raya Regency 2020 and 2021



Babi
pig

6.286

5.637

● 2020
● 2021

2.490

2.659



Sapi Perah
beef cattle

1.330

1.488



Itik
duck

93.616

95.530



Ayam Kampung
native chicken

PENJELASAN TEKNIS

1. **Pengumpulan data Statistik Pertanian (SP)** diselenggarakan oleh Badan Pusat Statistik Murung Raya bekerja sama dengan Dinas Pertanian, Peternakan, dan Perikanan.
2. **Survei Pertanian Hortikultura (SPH)** diselenggarakan oleh Badan Pusat Statistik Murung Raya bekerja sama dengan Dinas Pertanian dan Perikanan.
3. **Kuesioner yang digunakan dalam pengumpulan data SPH** mencakup:
 - SPH-SBS digunakan untuk data tanaman sayuran dan buah - buahan semusim,
 - SPH-BST digunakan untuk data Tanaman buah-buahan dan sayuran tahunan,
 - SPH-TBF digunakan untuk data Tanaman biofarmaka,
 - SPH-TH digunakan untuk data tanaman hias,
4. **Metode yang digunakan** dalam survei ini adalah metode pencacahan lengkap terhadap seluruh kecamatan di Indonesia dan dilaporkan secara rutin bulanan untuk SPH-SBS dan triwulanan untuk SPH-BST, SPH-TBF, SPH-TH oleh mantri tani/ KCD.

TECHNICAL NOTES

1. **Agricultural Statistics (SP) data collection** is carried out by the Murung Raya Central Statistics Agency in collaboration with the Department of Agriculture, Animal Husbandry, and Fisheries.
2. **The Horticultural Agriculture Survey (SPH)** is conducted by the Central Statistics Agency Murung Raya in collaboration with the Agriculture and Fisheries Service.
3. **The questionnaire used in SPH data collection** includes:
 - *SPH-SBS is used for data on annual vegetable and fruit crops,*
 - *SPH-BST is used for data on annual fruit and vegetable crops,*
 - *SPH-TBF is used for biopharmaca plant data,*
 - *SPH-TH is used for ornamental plant data,*
4. **The method used** in this survey is a complete enumeration method for all sub-districts in Indonesia and is reported regularly monthly for SPH-SBS and quarterly for SPH-BST, SPH-TBF, SPH-TH by Mantri tani / KCD,

5. Tanaman sayuran dan buah-buahan semusim:
 - **Tanaman sayuran semusim** adalah tanaman sumber vitamin, garam mineral dan lain-lain yang dikonsumsi dari bagian tanaman yang berupa daun, bunga, buah dan umbinya, yang berumur kurang dari satu tahun.
 - **Tanaman buah-buahan semusim** adalah tanaman sumber vitamin, garam mineral dan lain-lain yang dikonsumsi dari bagian tanaman yang berupa buah, berumur kurang dari satu tahun, tidak berbentuk pohon/rumpun tetapi menjalar dan berbatang lunak.
 6. **Tanaman buah-buahan dan sayuran tahunan :**
 - **Tanaman buah-buahan tahunan** adalah tanaman sumber vitamin, garam mineral dan lain-lain yang dikonsumsi dari bagian tanaman yang berupa buah dan merupakan tanaman lebih dari satu tahun,
 - **Tanaman sayuran tahunan** adalah tanaman sumber vitamin, garam mineral dan lain-lain yang dikonsumsi dari bagian tanaman yang berupa daun dan atau buah yang berumur lebih dari satu tahun,
 7. **Tanaman biofarmaka** adalah tanaman yang bermanfaat untuk obat-obatan, kosmetik dan kesehatan yang dikonsumsi atau
5. *Annual vegetable and fruit crops:*
 - **Annual vegetable crops** are sources of vitamins, mineral salts, etc. consumed from plant parts in the form of leaves, flowers, fruits and tubers, which are less than one year old,
 - **Seasonal fruit plants** are sources of vitamins, mineral salts, etc. which are consumed from plant parts in the form of fruit, less than one year old, not in the form of trees / clumps but spread and soft trunked,
 6. **Annual fruit and vegetable crops:**
 - **Annual fruit plants** are plant sources of vitamins, mineral salts and others which are consumed from plant parts in the form of fruit and are plants for more than one year,
 - **Annual vegetable crops** are sources of vitamins, mineral salts and others which are consumed from plant parts in the form of leaves and / or fruits that are more than one year old,
 7. **Biopharmaca plants** are plants that are useful for medicines, cosmetics and health that are consumed or used from parts of

digunakan dari bagian bagian tanaman seperti daun, batang, buah, umbi (rimpang) ataupun akar.

plants such as leaves, stems, fruit, tubers (rhizomes) or roots.

8. **Tanaman hias** adalah tanaman yang mempunyai nilai keindahan baik bentuk, warna daun, tajuk maupun bunganya, sering digunakan untuk penghias pekarangan dan lain sebagainya.
8. **Ornamental plants** are plants that have a good value of beauty in shape, color of leaves, crowns and flowers, often used to decorate the yard and so forth.
9. **Data yang dikumpulkan dalam SPH** mencakup: data tentang luas penanaman, luas panen (untuk buah – buahan tahunan adalah banyaknya tanaman yang menghasilkan), produksi, luas rusak, luas tanaman akhir, dan harga jual petani.
9. **Data collected in the SPH** includes: data on planting area, harvested area (for annual fruits is the number of plants that produce), production, area of damage, area of final crop, and selling price of farmers.
10. **Luas panen** adalah luas tanaman sayuran, buah buahan, biofarmaka dan tanaman hias yang yang diambil hasilnya/ dipanen pada periode pelaporan.
10. **Harvested area** is the area of vegetables, fruits, biopharmaca and ornamental plants taken or harvested during the reporting period.
11. **Luas panen untuk tanaman sayuran:** luas tanaman yang dipanen sekaligus/ habis/ dibongkar dan luas tanaman yang dipanen berkali-kali (lebih dari satu kali)/ belum habis.
11. **Harvest area for vegetable crops:** area of crop that is harvested all at once / exhausted / dismantled and area of crop that is harvested many times (more than once) / not yet finished.
12. **Tanaman yang dipanen sekaligus/ habis/ dibongkar** adalah tanaman yang habis panen langsung dibongkar/ dicabut, terdiri dari bawang merah, bawang putih, bawang daun,
12. **Crops that are harvested all at once / discharged / dismantled** are plants that are harvested out directly dismantled / pulled out, consisting of shallots, garlic, onions, potatoes, cabbage / cabbage,

kentang, kol/ kubis, kembang kol, petsai/ sawi, wortel, lobak dan kacang merah.

cauliflower, cabbage / mustard greens, carrots, turnips and kidney beans.

13. Tanaman yang dipanen berkali-kali (lebih dari satu kali)/ belum habis adalah tanaman yang pemanenannya lebih dari satu kali dan biasanya dibongkar apabila panen terakhir sudah tidak memadai lagi, terdiri dari: kacang panjang, cabe besar, cabe rawit, jamur, tomat, terung, buncis, ketimun, labu siam, kangkung, bayam, melon, semangka dan blewah.

13. *Crops that are harvested many times (more than once) / not yet finished* are plants that are harvested more than once and are usually dismantled when the last harvest is no longer sufficient, consisting of: long beans, large chillies, cayenne pepper, mushrooms, tomatoes, eggplant, beans, cucumbers, chayote, spinach, melons, watermelons and cantaloupe.

14. Produksi adalah hasil menurut bentuk produk dari setiap tanaman sayuran, buah-buahan, biofarmaka dan tanaman hias yang diambil berdasarkan luas yang dipanen pada bulan/ triwulan laporan.

14. *Production* is the yield according to the product form of each vegetable, fruit, biopharmaceutical and ornamental plant which is taken based on the area harvested in the month / quarter of the report,

ULASAN

Komoditas perkebunan utama di Murung Raya antara lain karet, kelapa, dan kopi. Berdasarkan data dari Dinas Pertanian dan Perikanan Kabupaten Murung Raya, luas tanaman perkebunan di Kabupaten Murung Raya tahun 2021 untuk perkebunan karet sebesar 50.030,23 ha, perkebunan kelapa sebesar 194 ha, kelapa sawit sebesar 10 ha, kopi sebesar 273,89 ha, dan 28,50 ha kakao.

Produksi tanaman sayur-sayuran semusim di Kabupaten Murung Raya selama tahun 2021 komoditas yang paling banyak adalah cabai rawit (1.350 quintal), sementara produksi bawang merah di tahun 2021 tidak ada produksi. Selain itu, produksi buah-buahan tahunan di Kabupaten Murung Raya terbanyak adalah komoditas buah durian (4.909 quintal).

Disektor peternakan, ternak babi hingga tahun 2021 merupakan jenis ternak dengan tingkat populasi tertinggi mencapai 5.637 ekor. Sedangkan untuk jenis unggas, ayam pedaging merupakan jenis ternak terbanyak populasinya yaitu 1.321.010 ekor.

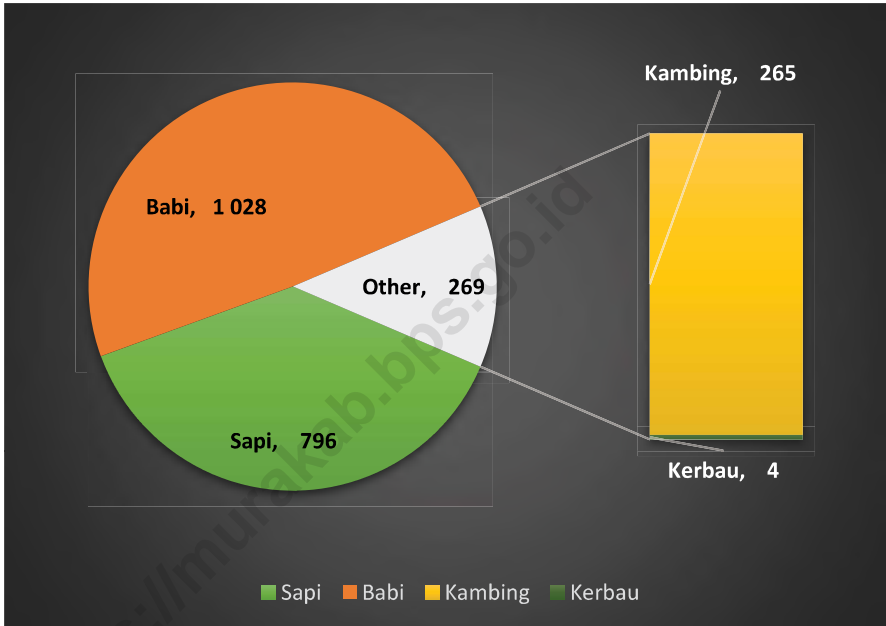
DESCRIPTION

The main plantation commodities in Murung Raya include Rubber, Coconut and Coffee. Based on data from the Department of Agriculture and Fisheries of Murung Raya Regency, plantation area in Murung Raya Regency in 2021 for rubber plantations is 50,030.23 ha, coconut plantations are 194 ha, oil palm is 10 ha, coffee is 273.89 ha, and 28.50 ha cocoa.

The production of seasonal vegetable crops in Murung Raya Regency during 2021 the most commodity is cayenne pepper (2,033 quintals), while the smallest production is shallot (4 quintals). In addition, the most annual fruit production in Murung Raya Regency is durian fruit (4,909 quintals).

In the livestock sector, pigs until 2021 are the types of livestock with the highest population level reaching 5,637 heads. As for the type of poultry, broilers were the largest type of livestock with a population of 1,321,010 heads.

Gambar 5.1 Jumlah Ternak/Unggas yang Dipotong Menurut Jenis Ternak di Kabupaten Murung Raya (ekor), 2021
Number of Livestock/ Poultry Slaughtered by Kind of Livestock in Murung Raya Regency, 2021



Sumber/Source: Dinas Pertanian dan Perikanan Murung Raya/ Agriculture and Fishery Service of Murung Raya Regency

5.1 HORTIKULTURA

HORTICULTURE

Tabel 5.1.1 Luas Panen Tanaman Sayuran Menurut Kecamatan dan Jenis Tanaman di Kabupaten Murung Raya (ha), 2020 dan 2021
Table *Harvested Area of Vegetables by Subdistrict and Kind of Plant in Murung Raya Regency (ha), 2020 and 2021*

Kecamatan <i>Subdistrict</i>	Bawang Merah <i>Shallots</i>		Cabai Besar <i>Chili/Big Chili</i>	
	2020 (2)	2021 (3)	2020 (4)	2021 (5)
1. Permata Intan	-	-	3	6
2. Sungai Babuat	-	-	-	-
3. Murung	1	-	-	-
4. Laung Tuhup	-	-	-	-
5. Barito Tuhup Raya	-	-	-	-
6. Tanah Siang	-	-	-	-
7. Tanah Siang Selatan	-	-	2	1
8. Sumber Barito	-	-	-	-
9. Seribu Riam	-	-	-	-
10. Uut Murung	-	-	-	-
Murung Raya	1	-	5	7

Lanjutan Tabel/Continued Table 5.1.1

Kecamatan Subdistrict	Cabai Rawit Chili/Cayenne Pepper		Kentang Potato	
	2020 (6)	2021 (7)	2020 (8)	2021 (9)
1. Permata Intan	7	6	-	-
2. Sungai Babuat	4	2	-	-
3. Murung	9	3	-	-
4. Laung Tuhup	7	4	-	-
5. Barito Tuhup Raya	3	6	-	-
6. Tanah Siang	12	5	-	-
7. Tanah Siang Selatan	6	3	-	-
8. Sumber Barito	3	1	-	-
9. Seribu Riam	4	1	-	-
10. Uut Murung	1	1	-	-
Murung Raya	56	32	-	-

Lanjutan Tabel/Continued Table 5.1.1

Kecamatan Subdistrict (1)	Kubis Cabbage		Tomat Tomato	
	2020 (10)	2021 (11)	2020 (12)	2021 (13)
1. Permata Intan	-	-	4	5
2. Sungai Babuat	-	-	-	-
3. Murung	-	-	-	-
4. Laung Tuhup	-	-	-	-
5. Barito Tuhup Raya	-	-	-	-
6. Tanah Siang	-	-	-	-
7. Tanah Siang Selatan	-	-	-	-
8. Sumber Barito	-	-	-	-
9. Seribu Riam	-	-	-	-
10. Uut Murung	-	-	-	-
Murung Raya	-	-	4	5

Lanjutan Tabel/Continued Table 5.1.1

Kecamatan Subdistrict (1)	Bawang Putih Garlic		Bayam Spinach	
	2020 (14)	2021 (15)	2020 (16)	2021 (17)
1. Permata Intan	-	-	14	10
2. Sungai Babuat	-	-	11	5
3. Murung	-	-	7	12
4. Laung Tuhup	-	-	-	-
5. Barito Tuhup Raya	-	-	-	-
6. Tanah Siang	-	-	12	12
7. Tanah Siang Selatan	-	-	2	4
8. Sumber Barito	-	-	-	-
9. Seribu Riam	-	-	-	-
10. Uut Murung	-	-	1	1
Murung Raya	-	-	47	44

Lanjutan Tabel/Continued Table 5.1.1

Kecamatan Subdistrict	Kacang Panjang Long Beans		Kangkung Water Spinach	
	2020 (18)	2021 (19)	2020 (20)	2021 (21)
1. Permata Intan	5	5	6	7
2. Sungai Babuat	3	3	-	-
3. Murung	3	5	4	5
4. Laung Tuhup	7	4	-	-
5. Barito Tuhup Raya	-	-	3	4
6. Tanah Siang	6	6	12	11
7. Tanah Siang Selatan	1	3	7	5
8. Sumber Barito	3	3	-	-
9. Seribu Riam	3	3	-	-
10. Uut Murung	2	2	1	1
Murung Raya	33	34	33	33

Lanjutan Tabel/Continued Table 5.1.1

Kecamatan Subdistrict	Petsai/Sawi/ Chinese Cabbage/mustard green		Semangka Water Melon		Terung Eggplant	
	2020 (22)	2021 (23)	2020 (24)	2021 (25)	2020 (26)	2021 (27)
1. Permata Intan	8	4	-	-	3	4
2. Sungai Babuat	-	-	-	-	2	3
3. Murung	-	-	-	-	4	4
4. Laung Tuhup	-	-	-	-	6	4
5. Barito Tuhup Raya	-	-	-	-	2	4
6. Tanah Siang	4	6	-	-	4	5
7. Tanah Siang Selatan	1	0	1	-	3	1
8. Sumber Barito	-	-	-	-	-	-
9. Seribu Riam	-	-	-	-	-	-
10. Uut Murung	-	-	-	-	1	1
Murung Raya	13	10	1	-	25	26

Sumber/ Source: BPS, Statistik Pertanian Hortikultura SPH/BPS-Statistics Indonesia, Agricultural

Tabel 5.1.2 Produksi Tanaman Sayuran Menurut Kecamatan dan Jenis Tanaman di Kabupaten Murung Raya (kuintal), 2020 dan 2021

Production of Vegetables by Subdistrict and Kind of Plant in Murung Raya Regency (quintal), 2020 and 2021

Kecamatan Subdistrict	Bawang Merah Shallot		Cabai Besar Chili/Big Chili	
	2020 (2)	2021 (3)	2020 (4)	2021 (5)
1. Permata Intan	-	-	115	449
2. Sungai Babuat	-	-	-	-
3. Murung	4	-	-	-
4. Laung Tuhup	-	-	-	-
5. Barito Tuhup Raya	-	-	-	-
6. Tanah Siang	-	-	-	-
7. Tanah Siang Selatan	-	-	36	10
8. Sumber Barito	-	-	-	-
9. Seribu Riam	-	-	-	-
10. Uut Murung	-	-	-	-
Murung Raya	4	-	151	459

Lanjutan Tabel/ Continued Table 5.1.2

Kecamatan Subdistrict	Cabai Rawit Chili/Cayenne Pepper		Kentang Potato	
	2020 (6)	2021 (7)	2020 (8)	2021 (9)
1. Permata Intan	280	271	-	-
2. Sungai Babuat	160	95	-	-
3. Murung	330	95	-	-
4. Laung Tuhup	307	154	-	-
5. Barito Tuhup Raya	100	230	-	-
6. Tanah Siang	450	360	-	-
7. Tanah Siang Selatan	136	75	-	-
8. Sumber Barito	105	10	-	-
9. Seribu Riam	140	35	-	-
10. Uut Murung	25	25	-	-
Murung Raya	2 033	1 350	-	-

Lanjutan Tabel/ *Continued Table 5.1.2*

Kecamatan <i>Subdistrict</i>	Kubis <i>Cabbage</i>		Tomat <i>Tomato</i>	
	2020 (10)	2021 (11)	2020 (12)	2021 (13)
1. Permata Intan	-	-	290	405
2. Sungai Babuat	-	-	-	-
3. Murung	-	-	-	-
4. Laung Tuhup	-	-	-	-
5. Barito Tuhup Raya	-	-	-	-
6. Tanah Siang	-	-	-	-
7. Tanah Siang Selatan	-	-	-	-
8. Sumber Barito	-	-	-	-
9. Seribu Riam	-	-	-	-
10. Uut Murung	-	-	-	-
Murung Raya	-	-	290	405

Lanjutan Tabel/ *Continued Table 5.1.2*

Kecamatan <i>Subdistrict</i>	Bawang Putih <i>Garlic</i>		Bayam <i>Spinach</i>	
	2020 (14)	2021 (15)	2020 (16)	2021 (17)
1. Permata Intan	-	-	-	1 000
2. Sungai Babuat	-	-	-	518
3. Murung	-	-	-	180
4. Laung Tuhup	-	-	-	-
5. Barito Tuhup Raya	-	-	-	-
6. Tanah Siang	-	-	-	1 236
7. Tanah Siang Selatan	-	-	-	26
8. Sumber Barito	-	-	-	-
9. Seribu Riam	-	-	-	-
10. Uut Murung	-	-	-	14
Murung Raya	-	-	-	2 974

Lanjutan Tabel/ *Continued Table* 5.1.2

Kecamatan <i>Subdistrict</i>	Kacang Panjang <i>Long Beans</i>		Kangkung <i>Water Spinach</i>	
	2020 (18)	2021 (19)	2020 (20)	2021 (21)
1. Permata Intan	-	405	590	700
2. Sungai Babuat	-	285	-	-
3. Murung	-	305	60	75
4. Laung Tuhup	-	284	-	-
5. Barito Tuhup Raya	-	-	20	145
6. Tanah Siang	-	540	960	1 110
7. Tanah Siang Selatan	-	26	43	14
8. Sumber Barito	-	72	-	-
9. Seribu Riam	-	320	-	-
10. Uut Murung	-	41	170	15
Murung Raya	-	2 278	1 843	2 059

Lanjutan Tabel/Continued Table 5.1.2

Kecamatan Subdistrict	Petsai/Sawi/ Chinese Cabbage/mustard green		Semangka Water Melon		Terung Eggplant	
	2020	2021	2020	2021	2020	2021
(1)	(22)	(23)	(24)	(25)	(26)	(27)
1. Permata Intan	704	400	-	-	268	354
2. Sungai Babuat	-	-	-	-	180	225
3. Murung	-	-	-	-	220	215
4. Laung Tuhup	-	-	-	-	413	248
5. Barito Tuhup Raya	-	-	-	-	95	215
6. Tanah Siang	700	700	-	-	150	580
7. Tanah Siang Selatan	1	0	20	-	135	60
8. Sumber Barito	-	-	-	-	-	-
9. Seribu Riam	-	-	-	-	-	-
10. Uut Murung	-	-	-	-	51	44
Murung Raya	1405	1 100	20	-	1512	1 941

Sumber/Source: BPS, Statistik Pertanian Hortikultura SPH/BPS-Statistics Indonesia, Agricultural Statistics for Horticulture SPH

Tabel 5.1.3 Luas Panen Tanaman Sayuran dan Buah-Buahan Semusim Menurut Jenis Tanaman di Kabupaten Murung Raya (ha), 2019-2021

Harvested Area of Seasonal Vegetables and Fruits By Kind of Plant in Murung Raya Regency (ha), 2019-2021

Jenis Tanaman <i>Kind of Plants</i>	2019	2020	2021
(1)	(2)	(3)	(4)
Sayuran/ Vegetables			
Bawang Merah/ <i>Shallot</i>	23	1	-
Bawang Putih/ <i>Garlic</i>	-	-	-
Cabai Besar/ <i>Chili/ Big Chili</i>	13	5	7
Cabai Rawit/ <i>Chili (Capsicum Frutescens)</i>	96	56	32
Kentang/ <i>Potato</i>	-	-	-
Kubis/ <i>Cabbage</i>	-	-	-
Bayam/ <i>Spinach</i>	37	47	44
Kacang Panjang/ <i>Long Beans</i>	38	33	34
Kangkung/ <i>Water Spinach</i>	26	33	33
Ketimun/ <i>Cucumber</i>	41	35	32
Labu Siam/ <i>Chayote</i>	2	-	-
Petsai/Sawi/ <i>Chinese Cabbage/mustard green</i>	9	13	10
Terung/ <i>Eggplant</i>	27	25	26
Tomat/ <i>Tomato</i>	4	4	5
Buah-buahan/ Fruits			
Semangka/ <i>Water Melon</i>	3	1	-

Sumber/Source: BPS, Statistik Pertanian Hortikultura SPH/ *BPS-Statistics Indonesia, Agricultural Statistic for Horticulture SPH*

Tabel 5.1.4 **Produksi Tanaman Sayuran dan Buah-Buahan Semusim Menurut Jenis Tanaman di Kabupaten Murung Raya (kuintal), 2019 - 2021**

Production of Seasonal Vegetables and Fruits By Kind of Plant in Murung Raya Regency (quintal), 2019 - 2021

Jenis Tanaman <i>Kind of Plants</i>	2019	2020	2021
(1)	(2)	(3)	(4)
Sayuran/ Vegetables			
Bawang Merah/ <i>Shallot</i>	175	4	-
Bawang Putih/ <i>Garlic</i>	-	-	-
Cabai Besar/ <i>Chili/ Big Chili</i>	511	151	459
Cabai Rawit/ <i>Chili (Capsicum Frutescens)</i>	3 720	2 033	1 350
Kentang/ <i>Potato</i>	-	-	-
Kubis/ <i>Cabbage</i>	-	-	-
Bayam/ <i>Spinach</i>	3 700	3 592	2 974
Kacang Panjang/ <i>Long Beans</i>	2 346	2 104	2 278
Kangkung/ <i>Water Spinach</i>	2 758	1 843	2 059
Ketimun/ <i>Cucumber</i>	6 866	5 153	3 893
Labu Siam/ <i>Chayote</i>	160	-	-
Petsai/Sawi/ <i>Chinese Cabbage/mustard green</i>	1 790	1 405	1 100
Terung/ <i>Eggplant</i>	1 866	1 512	1 941
Tomat/ <i>Tomato</i>	350	290	405
Buah-buahan/ Fruits			
Semangka/ <i>Water Melon</i>	30	20	-

Sumber/Source: BPS, Statistik Pertanian Hortikultura SPH/BPS-Statistics Indonesia, Agricultural Statistic for Horticulture SPH

Tabel 5.1.5 Luas Panen Tanaman Biofarmaka Menurut Kecamatan dan Jenis Tanaman di Kabupaten Murung Raya (m²) di Kabupaten Murung Raya, 2020 dan 2021
Harvested Area of Medicinal Plants by Subdistrict and Kind of Plant in Murung Raya Regency (m²), 2020 and

Kecamatan Subdistrict	Jahe Ginger		Laos/Lengkuas Galanga	
	2020	2021	2020	2021
(1)	(2)	(3)	(5)	(5)
1. Permata Intan	25	10	25	10
2. Sungai Babuat	8	9	5	7
3. Murung	8	125	111	137
4. Laung Tuhup	6	3	6	3
5. Barito Tuhup Raya	100	50	120	50
6. Tanah Siang	30	15	10	10
7. Tanah Siang Selatan	400	300	400	300
8. Sumber Barito	6	2	7	5
9. Seribu Riam	38	38	59	31
10. Uut Murung	11	34	14	22
Murung Raya	632	586	757	575

Lanjutan Tabel/ *Continued Table* 5.1.5

Kecamatan <i>Subdistrict</i>	Kencur <i>East Indian Galangal</i>		Kunyit <i>Turmeric</i>	
	2020	2021	2020	2021
(1)	(6)	(7)	(8)	(9)
1. Permata Intan	25	10	25	10
2. Sungai Babuat	3	8	4	8
3. Murung	7	115	97	120
4. Laung Tuhup	6	3	6	3
5. Barito Tuhup Raya	150	50	150	50
6. Tanah Siang	16	8	14	14
7. Tanah Siang Selatan	600	500	600	500
8. Sumber Barito	4	3	5	4
9. Seribu Riam	23	23	31	32
10. Uut Murung	5	15	10	17
Murung Raya	839	735	942	758

Sumber/ *Source*: BPS, Statistik Pertanian Hortikultura SPH/ *BPS-Statistics Indonesia, Agricultural Statistic for Horticulture SPH*

Tabel 5.1.6 Produksi Tanaman Biofarmaka Menurut Kecamatan dan Jenis Tanaman di Kabupaten Murung Raya (kg) di Kabupaten Murung Raya, 2020 dan 2021
Production of Medicinal Plants by Subdistrict and Kind of Plant in Murung Raya Regency (kg), 2020 dan 2021

Kecamatan Subdistrict	Jahe Ginger		Laos/Lengkuas Galanga	
	2020	2021	2020	2021
(1)	(2)	(3)	(5)	(5)
1. Permata Intan	70	28	80	29
2. Sungai Babuat	18	27	15	28
3. Murung	32	244	444	295
4. Laung Tuhup	8	4	21	10
5. Barito Tuhup Raya	240	200	300	200
6. Tanah Siang	77	30	30	25
7. Tanah Siang Selatan	240	360	420	320
8. Sumber Barito	25	7	25	15
9. Seribu Riam	124	114	96	62
10. Uut Murung	23	72	26	53
Murung Raya	857	1 086	1 457	1 037

Lanjutan Tabel/ *Continued Table* 5.1.6

Kecamatan <i>Subdistrict</i>	Kencur <i>East Indian Galangal</i>		Kunyit <i>Turmeric</i>	
	2020	2021	2020	2021
(1)	(6)	(7)	(8)	(9)
1. Permata Intan	75	31	75	29
2. Sungai Babuat	7	18	10	20
3. Murung	15	232	291	245
4. Laung Tuhup	14	7	18	9
5. Barito Tuhup Raya	400	180	420	200
6. Tanah Siang	32	16	40	35
7. Tanah Siang Selatan	240	340	300	300
8. Sumber Barito	14	6	15	10
9. Seribu Riam	90	46	62	64
10. Uut Murung	8	31	11	34
Murung Raya	895	907	1 242	946

Sumber/ *Source*: BPS, Statistik Pertanian Hortikultura SPH/ *BPS-Statistics Indonesia, Agricultural Statistic for Horticulture SPH*

Tabel 5.1.7 Luas Panen Tanaman Biofarmaka Menurut Jenis Tanaman di Kabupaten Murung Raya (m²), 2019-2021
Harvested Area of Medicinal Plants By Kind of Plant in Murung Raya Regency (m²), 2019-2021

Jenis Tanaman <i>Kind of Plants</i>	2019	2020	2021
(1)	(2)	(3)	(4)
Jahe/ <i>Ginger</i>	308	632	586
Kencur/ <i>East Indian Galangal</i>	371	839	735
Kunyit/ <i>Turmeric</i>	569	942	758
Laos/Lengkuas/ <i>Galanga</i>	784	757	575

Sumber/Source: BPS, Statistik Pertanian Hortikultura SPH/ *BPS-Statistics Indonesia, Agricultural Statistic for Horticulture SPH*

Tabel 5.1.8 **Produksi Tanaman Biofarmaka Menurut Jenis Tanaman di Kabupaten Murung Raya (kg), 2019-2021**
Production of Medicinal Plants By Kind of Plant in Murung Raya Regency (kg), 2019 - 2021

Jenis Tanaman <i>Kind of Plants</i>	2019	2020	2021
(1)	(2)	(3)	(4)
Jahe/ <i>Ginger</i>	519	857	1086
Kencur/ <i>East Indian Galangal</i>	506	895	907
Kunyit/ <i>Turmeric</i>	947	1 242	946
Laos/Lengkuas/ <i>Galanga</i>	1 279	1 457	1037

Sumber/Source: BPS, Statistik Pertanian Hortikultura SPH/ *BPS-Statistics Indonesia, Agricultural Statistic for Horticulture SPH*

Tabel 5.1.9 Luas Panen Tanaman Hias Menurut Kecamatan dan Jenis Tanaman di Kabupaten Murung Raya (m²), 2020 dan 2021

Harvested Area of Ornamental Plants by Subdistrict and Kind of Plant in Murung Raya Regency (m²), 2020 and 2021

Kecamatan Subdistrict	Anggrek Orchid		Krisan Chrysantemum	
	2020	2021	2020	2021
(1)	(2)	(3)	(4)	(5)
1. Permata Intan	–	–	–	–
2. Sungai Babuat	–	–	–	–
3. Murung	–	–	–	–
4. Laung Tuhup	–	–	–	–
5. Barito Tuhup Raya	–	–	–	–
6. Tanah Siang	–	–	–	–
7. Tanah Siang Selatan	–	–	–	–
8. Sumber Barito	–	–	–	–
9. Seribu Riam	–	–	–	–
10. Uut Murung	–	–	–	–
Murung Raya	–	–	–	–

Lanjutan Tabel/Continued Table 5.1.9

Kecamatan Subdistrict	Mawar Rose		Sedap Malam Tuberose	
	2020	2021	2020	2021
(1)	(6)	(7)	(8)	(9)
1. Permata Intan	–	–	–	–
2. Sungai Babuat	–	–	–	–
3. Murung	–	–	–	–
4. Laung Tuhup	–	–	–	–
5. Barito Tuhup Raya	–	–	–	–
6. Tanah Siang	–	–	–	–
7. Tanah Siang Selatan	–	–	–	–
8. Sumber Barito	–	–	–	–
9. Seribu Riam	–	–	–	–
10. Uut Murung	–	–	–	–
Murung Raya	–	–	–	–

Sumber/Source: BPS, Statistik Pertanian Hortikultura SPH/ BPS-Statistics Indonesia, Agricultural Statistic for Horticulture SPH

Tabel 5.1.10 Produksi Tanaman Hias Menurut Kecamatan dan Jenis Tanaman di Kabupaten Murung Raya (tangkai), 2020 dan 2021

Production of Ornamental Plants by Subdistrict and Kind of Plant in Murung Raya Regency (stalks), 2020 dan 2021

Kecamatan Subdistrict	Anggrek Orchid		Krisan Chrysantemum	
	2020	2021	2020	2021
(1)	(2)	(3)	(4)	(5)
1. Permata Intan	–	–	–	–
2. Sungai Babuat	–	–	–	–
3. Murung	–	–	–	–
4. Laung Tuhup	–	–	–	–
5. Barito Tuhup Raya	–	–	–	–
6. Tanah Siang	–	–	–	–
7. Tanah Siang Selatan	–	–	–	–
8. Sumber Barito	–	–	–	–
9. Seribu Riam	–	–	–	–
10. Uut Murung	–	–	–	–
Murung Raya	–	–	–	–

Lanjutan Tabel/ *Continued Table 5.1.10*

Kecamatan <i>Subdistrict</i>	Mawar <i>Rose</i>		Sedap Malam <i>Tuberose</i>	
	2020	2021	2020	2021
(1)	(6)	(7)	(8)	(9)
1. Permata Intan	–	–	–	–
2. Sungai Babuat	–	–	–	–
3. Murung	–	–	–	–
4. Laung Tuhup	–	–	–	–
5. Barito Tuhup Raya	–	–	–	–
6. Tanah Siang	–	–	–	–
7. Tanah Siang Selatan	–	–	–	–
8. Sumber Barito	–	–	–	–
9. Seribu Riam	–	–	–	–
10. Uut Murung	–	–	–	–
Murung Raya	–	–	–	–

Sumber/ *Source:* BPS, Statistik Pertanian Hortikultura SPH/ *BPS-Statistics Indonesia, Agricultural Statistic for Horticulture SPH*

Tabel 5.1.11 Luas Panen Tanaman Hias Menurut Jenis Tanaman di Kabupaten Murung Raya (m²), 2019-2021
Table *Harvested Area of Ornamental Plants by Kind of Plant in Murung Raya Regency (m²), 2019-2021*

Jenis Tanaman <i>Kind of Plants</i>	2019	2020	2021
(1)	(2)	(3)	(4)
Anggrek/ <i>Orchid</i>	–	–	–
Krisan/ <i>Chrysantemum</i>	–	–	–
Mawar/ <i>Rose</i>	–	–	–
Sedap Malam/ <i>Tuberose</i>	–	–	–

Sumber/ *Source*: BPS, Statistik Pertanian Hortikultura SPH/ *BPS-Statistics Indonesia, Agricultural Statistic for Horticulture SPH*

Tabel 5.1.12 Produksi Tanaman Hias Menurut Jenis Tanaman di Kabupaten Murung Raya, (tangkai) 2019-2021
Table *Production of Ornamental Plants by Kind of Plant in Murung Raya Regency (stalks), 2019-2021*

Jenis Tanaman <i>Kind of Plants</i>	2019	2020	2021
(1)	(2)	(3)	(4)
Anggrek/ <i>Orchid</i>	–	–	–
Krisan/ <i>Chrysantemum</i>	–	–	–
Mawar/ <i>Rose</i>	–	–	–
Sedap Malam/ <i>Tuberose</i>	–	–	–

Sumber/ *Source*: BPS, Statistik Pertanian Hortikultura SPH/ *BPS-Statistics Indonesia, Agricultural Statistic for Horticulture SPH*

Tabel 5.1.13 Produksi Buah-buahan Menurut Kecamatan dan Jenis Tanaman di Kabupaten Murung Raya (kuintal), 2020 dan 2021

Production of Fruits by Subdistrict and Kind of Plant in Murung Raya Regency (quintal), 2020 dan 2021

Kecamatan Subdistrict (1)	Mangga Mango		Durian Durian	
	2020 (2)	2021 (3)	2020 (4)	2021 (5)
1. Permata Intan	8	19	318	380
2. Sungai Babuat	54	15	354	1 100
3. Murung	-	-	-	-
4. Laung Tuhup	173	83	-	1085
5. Barito Tuhup Raya	600	-	20 000	-
6. Tanah Siang	240	298	2 290	1488
7. Tanah Siang Selatan	10	4	-	740
8. Sumber Barito	20	-	200	-
9. Seribu Riam	-	-	-	116
10. Uut Murung	-	-	-	-
Murung Raya¹	1 105	419	23 162	4 909

Lanjutan Tabel/Continued Table 5.1.13

Kecamatan Subdistrict	Jeruk Siam/Kepok Orange/Tangerine		Pisang Banana	
	2020 (6)	2021 (7)	2020 (8)	2021 (9)
1. Permata Intan	17	1	268	403
2. Sungai Babuat	30	18	162	77
3. Murung	65	96	283	299
4. Laung Tuhup	557	139	665	384
5. Barito Tuhup Raya	-	-	500	660
6. Tanah Siang	135	168	56	47
7. Tanah Siang Selatan	-	-	418	28
8. Sumber Barito	-	-	23	9
9. Seribu Riam	-	-	240	66
10. Ut Murung	-	-	16	27
Murung Raya¹	804	422	2 631	2 000

Lanjutan Tabel/ *Continued Table* 5.1.13

Kecamatan <i>Subdistrict</i>	Pepaya <i>Papaya</i>		Salak <i>Salacca</i>	
	2020	2021	2020	2021
(1)	(10)	(11)	(12)	(13)
1. Permata Intan	34	20	2	-
2. Sungai Babuat	18	31	-	-
3. Murung	28	23	-	-
4. Laung Tuhup	238	220	-	-
5. Barito Tuhup Raya	190	100	-	-
6. Tanah Siang	27	110	1	1
7. Tanah Siang Selatan	18	38	4	3
8. Sumber Barito	14	-	-	-
9. Seribu Riam	49	18	-	-
10. Uut Murung	31	48	-	-
Murung Raya¹	647	608	7	4

Lanjutan Tabel/Continued Table 5.1.13

Kecamatan Subdistrict	Nangka/Cempedak Jackfruit		Duku/Langsap/ Kokosan Duku	
	2020	2021	2020	2021
(1)	(14)	(15)	(16)	(17)
1. Permata Intan	2 952		176	-
2. Sungai Babuat	298		-	35
3. Murung	260		-	-
4. Laung Tuhup	320		252	-
5. Barito Tuhup Raya	750		750	-
6. Tanah Siang	380		628	40
7. Tanah Siang Selatan	-		70	-
8. Sumber Barito	14		30	-
9. Seribu Riam	-		14	20
10. Uut Murung	61		-	-
Murung Raya¹	5 035	5 035	5 035	5 035

Lanjutan Tabel/ *Continued Table* 5.1.13

Kecamatan <i>Subdistrict</i>	Rambutan <i>Rambutan</i>		Jambu Biji <i>Guava</i>	
	2020	2021	2020	2021
(1)	(18)	(19)	(20)	(21)
1. Permata Intan	104	240	73	138
2. Sungai Babuat	105	452	80	103
3. Murung	-	30	5	20
4. Laung Tuhup	44	96	357	204
5. Barito Tuhup Raya	4 000	-	-	-
6. Tanah Siang	168	229	67	58
7. Tanah Siang Selatan	-	73	10	27
8. Sumber Barito	10	-	8	-
9. Seribu Riam	40	-	-	-
10. Uut Murung	-	-	-	-
Murung Raya¹	4 471	1 120	600	550

Lanjutan Tabel/Continued Table 5.1.13

Kecamatan Subdistrict	Belimbing Star Fruit		Jambu Air Water Apple	
	2020	2021	2020	2021
(1)	(22)	(23)	(24)	(25)
1. Permata Intan	12	7	7	4
2. Sungai Babuat	18	7	2	3
3. Murung	-	-	-	-
4. Laung Tuhup	417	284	12	24
5. Barito Tuhup Raya	-	-	7	-
6. Tanah Siang	3	3	5	5
7. Tanah Siang Selatan	12	2	4	4
8. Sumber Barito	7	-	3	2
9. Seribu Riam	-	-	-	-
10. Uut Murung	-	-	-	-
Murung Raya¹	469	303	40	42

Lanjutan Tabel/ *Continued Table* 5.1.13

Kecamatan <i>Subdistrict</i>	Jengkol <i>Jengkol</i>		Jeruk Besar <i>Pomelo</i>	
	2020	2021	2020	2021
(1)	(26)	(27)	(28)	(29)
1. Permata Intan	-	-	2	-
2. Sungai Babuat	-	-	-	-
3. Murung	-	-	-	-
4. Laung Tuhup	-	-	-	-
5. Barito Tuhup Raya	-	-	-	-
6. Tanah Siang	-	10	-	-
7. Tanah Siang Selatan	-	-	-	-
8. Sumber Barito	-	-	-	-
9. Seribu Riam	-	-	-	-
10. Uut Murung	-	-	-	-
Murung Raya¹	-	10	2	-

Lanjutan Tabel/ *Continued Table* 5.1.13

Kecamatan <i>Subdistrict</i>	Manggis <i>Mangosteen</i>		Melinjo/ <i>Gnetum/Melinjo</i>	
	2019	2020	2019	2020
(1)	(30)	(31)	(32)	(33)
1. Permata Intan	15	-	-	-
2. Sungai Babuat	26	20	-	-
3. Murung	-	-	-	-
4. Laung Tuhup	-	36	-	-
5. Barito Tuhup Raya	30	-	-	-
6. Tanah Siang	100	43	40	21
7. Tanah Siang Selatan	-	-	-	-
8. Sumber Barito	5	-	-	-
9. Seribu Riam	-	-	-	-
10. Uut Murung	-	-	-	-
Murung Raya¹	176	99	40	21

Lanjutan Tabel/ *Continued Table* 5.1.13

Kecamatan <i>Subdistrict</i>	Nenas <i>Pineapple</i>		Petai <i>Twisted Cluster Bean</i>	
	2019	2020	2019	2020
(1)	(34)	(35)	(36)	(37)
1. Permata Intan	14	36	-	-
2. Sungai Babuat	5	21	-	-
3. Murung	-	38	-	-
4. Laung Tuhup	62	52	-	-
5. Barito Tuhup Raya	12	8	-	-
6. Tanah Siang	9	6	39	39
7. Tanah Siang Selatan	24	100	-	-
8. Sumber Barito	1	-	-	-
9. Seribu Riam	-	-	-	-
10. Uut Murung	-	-	-	-
Murung Raya¹	127	261	39	39

Lanjutan Tabel/ *Continued Table* 5.1.13

Kecamatan <i>Subdistrict</i>	Sawo <i>Sapodilla/Sawo</i>		Sirsak <i>Soursop</i>		Sukun <i>Breadfruit</i>	
	2020 (38)	2021 (39)	2020 (40)	2021 (41)	2020 (42)	2021 (43)
1. Permata Intan	5	7	30	28	4	1
2. Sungai Babuat	-	-	4	15	-	-
3. Murung	-	-	-	-	-	-
4. Laung Tuhup	311	159	164	159	-	-
5. Barito Tuhup Raya	-	-	40	20	-	-
6. Tanah Siang	3	8	2	1	-	-
7. Tanah Siang Selatan	-	-	-	-	-	-
8. Sumber Barito	3	1	6	-	-	-
9. Seribu Riam	-	-	-	-	-	-
10. Uut Murung	-	-	-	-	-	-
Murung Raya¹	322	175	246	223	4	1

Catatan/ *Note*: ¹Penjumlahan merupakan pembulatan dari penjumlahan desimal/ *Total of production is rounding of total of production in decimal.*

Sumber/ *Source*. BPS, Statistik Pertanian Hortikultura SPH/ *BPS-Statistics Indonesia, Agricultural Statistic for Horticulture SPH*

Tabel 5.1.14 Produksi Buah-Buahan dan Sayuran Tahunan Menurut Jenis Tanaman di Kabupaten Murung Raya (kuintal), 2019-2021

Production of Annual Fruits and Vegetables By Kind of Plant in Murung Raya Regency (quintal), 2019-2021

Jenis Tanaman <i>Kind of Plants</i>	2019	2020	2021
(1)	(2)	(3)	(4)
Buah-Buahan/ Fruits:			
Durian/ <i>Durian</i>	11 096	23 162	4 909
Jeruk Siam/Keprok/ <i>Tangerine/Orange</i>	901	803	423
Mangga/ <i>Mango</i>	1 460	1 105	419
Pepaya/ <i>Papaya</i>	748	646	608
Pisang/ <i>Banana</i>	3 879	2 631	2 000
Salak/ <i>Snakefruit</i>	29	6	4
Manggis/ <i>Mangosteen</i>	283	176	99
Nangka/Cempedak/ <i>Jackfruit</i>	5 255	5 034	2 590
Nenas/ <i>Pineapple</i>	622	125	261
Belimbing/ <i>Star Fruit</i>	354	468	302
Duku/Langsar/ <i>Kokosan/Duku</i>	2 812	1 920	95
Jambu Air/ <i>Water Apple</i>	142	40	42
Jambu Biji/ <i>Guava</i>	1 428	600	550
Jeruk Besar/ <i>Pomelo</i>	58	2	-
Rambutan/ <i>Rambutan</i>	2 312	4 471	1 119
Sawo/Sapodilla/ <i>Star Apple</i>	318	322	175
Sirsak/ <i>Soursop</i>	181	246	224
Sukun/ <i>Breadfruit</i>	1	4	1

Lanjutan Tabel/Continued Table 5.1.14

Jenis Tanaman <i>Kind of Plants</i>	2019	2020	2021
(1)	(5)	(5)	(5)
Sayuran/ Vegetables			
Jengkol/ <i>Jengkol</i>	9	-	10
Melinjo/ <i>Gnetum / Melinjo</i>	20	40	21
Petai/ <i>Twisted Cluster Bean</i>	39	39	39

Sumber/Source: BPS, Statistik Pertanian Hortikultura SPH/ BPS-Statistics Indonesia, Agricultural Statistic for Horticulture SPH

Tabel 5.1.15 Jumlah Penggunaan Benih Tanaman Sayuran Menurut Kecamatan di Kabupaten Murung Raya, 2021

Number of Vegetable Seed by Subdistrict in Murung Raya Regency 2021

Kecamatan <i>Subdistrict</i>	Jagung Hibrida (ton) <i>Hybrid Corn (ton)</i>		Jagung Lokal (ton) <i>Local Corn (ton)</i>	
	Benih Berlabel <i>Labelled Seed</i>	Benih Tidak Berlabel <i>Not Labelled Seed</i>	Benih Berlabel <i>Labelled Seed</i>	Benih Tidak Berlabel <i>Not Labelled Seed</i>
(1)	(2)	(3)	(4)	(5)
1. Permata Intan	-	-	-	0.210
2. Sungai Babuat	-	-	-	0.075
3. Murung	0.360	-	-	0.080
4. Laung Tuhup	0.075	-	-	0.300
5. Barito Tuhup Raya	-	-	-	-
6. Tanah Siang	0.030	-	-	0.500
7. Tanah Siang Selatan	0.180	-	-	0.090
8. Sumber Barito	-	-	-	-
9. Seribu Riam	-	-	-	-
10. Uut Murung	-	-	-	0.015
Murung Raya¹	0.645	-	-	1.270

Lanjutan Tabel/Continued Table 5.1.15

Kecamatan <i>Subdistrict</i>	Kacang Tanah (ton) <i>Groundnut (ton)</i>		Ubi Kayu (stek) <i>Cassava (cuttings)</i>	
	Benih Berlabel <i>Labelled Seed</i>	Benih Tidak Berlabel <i>Not Labelled Seed</i>	Benih Berlabel <i>Labelled Seed</i>	Benih Tidak Berlabel <i>Not Labelled Seed</i>
(1)	(6)	(7)	(8)	(9)
1. Permata Intan	-	-	-	-
2. Sungai Babuat	-	-	-	60 000
3. Murung	-	-	-	35 000
4. Laung Tuhup	-	-	-	-
5. Barito Tuhup Raya	-	-	-	-
6. Tanah Siang	-	0.20	-	45 000
7. Tanah Siang Selatan	-	-	-	105 000
8. Sumber Barito	-	-	-	4 400
9. Seribu Riam	-	-	-	-
10. Uut Murung	-	-	-	1 458
Murung Raya¹	-	0.20	-	250 858

Lanjutan Tabel/Continued Table 5.1.15

Kecamatan Subdistrict	Ubi Jalar (stek) Sweet Potato (cuttings)		Ketimun (Kg) Cucumber (Kg)	
	Benih Berlabel Labelled Seed	Benih Tidak Berlabel Not Labelled Seed	Benih Berlabel Labelled Seed	Benih Tidak Berlabel Not Labelled Seed
(1)	(10)	(11)	(12)	(13)
1. Permata Intan	-	-	20.00	4.00
2. Sungai Babuat	-	-	13.00	2.00
3. Murung	-	-	14.00	2.00
4. Laung Tuhup	-	-	13.00	3.00
5. Barito Tuhup Raya	-	-	3.50	1.50
6. Tanah Siang	-	132 000	17.00	3.00
7. Tanah Siang Selatan	-	108 900	4.50	1.50
8. Sumber Barito	-	-	-	-
9. Seribu Riam	-	-	-	-
10. Uut Murung	-	1 333	4.00	-
Murung Raya¹	-	242 233	89.00	17.00

Lanjutan Tabel/Continued Table 5.1.15

Kecamatan <i>Subdistrict</i>	Kacang Panjang (Kg) <i>Long Beans (Kg)</i>		Kangkung (Kg) <i>Water Spinach (Kg)</i>	
	Benih Berlabel <i>Labelled Seed</i>	Benih Tidak Berlabel <i>Not Labelled Seed</i>	Benih Berlabel <i>Labelled Seed</i>	Benih Tidak Berlabel <i>Not Labelled Seed</i>
(1)	(14)	(15)	(16)	(17)
1. Permata Intan	54.00	6.00	15.50	2.00
2. Sungai Babuat	42.00	6.00	-	-
3. Murung	55.00	5.00	12.50	-
4. Laung Tuhup	52.00	8.00	-	-
5. Barito Tuhup Raya	-	-	7.50	-
6. Tanah Siang	78.00	12.00	25.00	-
7. Tanah Siang Selatan	33.00	2.20	13.70	-
8. Sumber Barito	14.00	2.00	-	-
9. Seribu Riam	44.00	7.00	-	-
10. Uut Murung	16.00	-	-	-
Murung Raya¹	388.00	48.20	74.20	2.00

Lanjutan Tabel/Continued Table 5.1.15

Kecamatan Subdistrict	Terung (Kg) Eggplant (Kg)		Bayam (Kg) Spinach (Kg)	
	Benih Berlabel Labelled Seed	Benih Tidak Berlabel Not Labelled Seed	Benih Berlabel Labelled Seed	Benih Tidak Berlabel Not Labelled Seed
(1)	(18)	(19)	(20)	(21)
1. Permata Intan	1.50	-	53.00	7.00
2. Sungai Babuat	1.50	-	27.00	3.00
3. Murung	1.50	-	68.00	4.00
4. Laung Tuhup	2.00	-	-	-
5. Barito Tuhup Raya	1.50	-	-	-
6. Tanah Siang	2.00	-	72.00	-
7. Tanah Siang Selatan	1.00	-	21.00	3.00
8. Sumber Barito	-	-	-	-
9. Seribu Riam	-	-	-	-
10. Uut Murung	-	-	6.50	-
Murung Raya¹	11.00	-	247.50	17.00

Lanjutan Tabel/Continued Table 5.1.15

Kecamatan <i>Subdistrict</i>	Cabe Besar (Kg) <i>Chilli/Big Chilli (Kg)</i>		Tomat (Kg) <i>Tomato (Kg)</i>	
	Benih Berlabel <i>Labelled Seed</i>	Benih Tidak Berlabel <i>Not Labelled Seed</i>	Benih Berlabel <i>Labelled Seed</i>	Benih Tidak Berlabel <i>Not Labelled Seed</i>
(1)	(18)	(19)	(20)	(21)
1. Permata Intan	2.00	-	1.20	-
2. Sungai Babuat	-	-	-	-
3. Murung	-	-	-	-
4. Laung Tuhup	-	-	-	-
5. Barito Tuhup Raya	-	-	-	-
6. Tanah Siang	-	-	-	-
7. Tanah Siang Selatan	0.25	-	-	-
8. Sumber Barito	-	-	-	-
9. Seribu Riam	-	-	-	-
10. Uut Murung	-	-	-	-
Murung Raya¹	2.25	-	1.20	-

Catatan/ *Note*: ¹Penjumlahan merupakan pembulatan dari penjumlahan desimal/ *Total of production is rounding of total of production in decimal.*

Sumber/ *Source*: Dinas Pertanian dan Perikanan Murung Raya/ *Agriculture and Fishery Service of Murung Raya Regency*

Tabel 5.1.16 Jumlah Penggunaan Benih Tanaman Buah-Buahan Menurut Kecamatan di Kabupaten Murung Raya, 2021
Number of Fruits Seed by Subdistrict in Murung Raya Regency, 2021

Kecamatan <i>Subdistrict</i>	Jeruk Siam/Kepron (rumpun) <i>Orange/Tangerine (clump)</i>		Pisang (stek) <i>Banana (cuttings)</i>	
	Benih Berlabel <i>Labelled Seed</i>	Benih Tidak Berlabel <i>Not Labelled Seed</i>	Benih Berlabel <i>Labelled Seed</i>	Benih Tidak Berlabel <i>Not Labelled Seed</i>
(1)	(2)	(3)	(4)	(5)
1. Permata Intan	-	-	-	-
2. Sungai Babuat	-	-	-	-
3. Murung	-	-	-	-
4. Laung Tuhup	-	-	-	-
5. Barito Tuhup Raya	-	-	-	-
6. Tanah Siang	-	-	-	-
7. Tanah Siang Selatan	-	-	-	-
8. Sumber Barito	-	-	-	50
9. Seribu Riam	-	-	-	-
10. Uut Murung	-	-	-	14
Murung Raya¹	-	-	-	64

Lanjutan Tabel/ *Continued Table* 5.1.16

Kecamatan <i>Subdistrict</i>	Mangga (stek) <i>Mango (cuttings)</i>		Nenas (stek) <i>Pineapple (cuttings)</i>	
	Benih Berlabel <i>Labelled Seed</i>	Benih Tidak Berlabel <i>Not Labelled Seed</i>	Benih Berlabel <i>Labelled Seed</i>	Benih Tidak Berlabel <i>Not Labelled Seed</i>
(1)	(6)	(7)	(8)	(9)
1. Permata Intan	-	-	-	-
2. Sungai Babuat	-	-	-	-
3. Murung	-	-	-	-
4. Laung Tuhup	-	-	-	-
5. Barito Tuhup Raya	-	-	-	-
6. Tanah Siang	-	-	-	-
7. Tanah Siang Selatan	-	-	-	-
8. Sumber Barito	-	-	-	-
9. Seribu Riam	25	-	-	-
10. Uut Murung	-	-	-	-
Murung Raya¹	25	-	-	-

Catatan/ *Note*: ¹Penjumlahan merupakan pembulatan dari penjumlahan desimal/ *Total of production is rounding of total of production in decimal.*

Sumber/ *Source*: Dinas Pertanian dan Perikanan Murung Raya/ *Agriculture and Fishery Service of Murung Raya Regency*

Tabel 5.1.17 Jumlah Penggunaan Benih Tanaman Biofarmaka Menurut Kecamatan di Kabupaten Murung Raya (rimpang), 2021
Number of Medicinal Plant Seed by Subdistrict in Murung Raya Regency (rizhome), 2021

Kecamatan <i>Subdistrict</i>	Jahe <i>Ginger</i>		Kencur <i>East Indian Galangal</i>	
	Benih Berlabel <i>Labelled Seed</i>	Benih Tidak Berlabel <i>Not Labelled Seed</i>	Benih Berlabel <i>Labelled Seed</i>	Benih Tidak Berlabel <i>Not Labelled Seed</i>
(1)	(2)	(3)	(4)	(5)
1. Permata Intan	-	192	-	168
2. Sungai Babuat	-	720	-	480
3. Murung	-	2 568	-	2 352
4. Laung Tuhup	-	72	-	72
5. Barito Tuhup Raya	-	240	-	240
6. Tanah Siang	-	480	-	360
7. Tanah Siang Selatan	-	4 800	-	12 000
8. Sumber Barito	-	48	-	72
9. Seribu Riam	-	912	-	552
10. Uut Murung	-	816	-	456
Murung Raya¹	-	10 848	-	16 752

Lanjutan Tabel/Continued Table 5.1.17

Kecamatan Subdistrict	Kunyit Turmeric		Laos/Lengkuas Galanga	
	Benih Berlabel Labelled Seed	Benih Tidak Berlabel Not Labelled Seed	Benih Berlabel Labelled Seed	Benih Tidak Berlabel Not Labelled Seed
(1)	(6)	(7)	(8)	(9)
1. Permata Intan	-	216	-	240
2. Sungai Babuat	-	960	-	1 200
3. Murung	-	2 760	-	3 528
4. Laung Tuhup	-	72	-	72
5. Barito Tuhup Raya	-	240	-	240
6. Tanah Siang	-	480	-	720
7. Tanah Siang Selatan	-	12 000	-	6 000
8. Sumber Barito	-	240	-	120
9. Seribu Riam	-	768	-	744
10. Uut Murung	-	528	-	624
Murung Raya¹	-	18 264	-	13 488

Catatan/ Note: ¹Penjumlahan merupakan pembulatan dari penjumlahan desimal/ Total of production is rounding of total of production in decimal.

Sumber/ Source: Dinas Pertanian dan Perikanan Murung Raya/ Agriculture and Fishery Service of Murung Raya Regency

5.2 PERKEBUNAN

ESTATE CROPS

Tabel 5.2.1 Luas Areal Tanaman Perkebunan Menurut Kecamatan dan Jenis Tanaman di Kabupaten Murung Raya (ha), 2020 dan 2021
Planted Area of Estate Crops by Subdistrict and Type of Crops in Murung Raya Regency (ha), 2020 and 2021

Kecamatan Subdistrict	Kelapa Sawit Oil Palm		Kelapa Coconut		Karet Rubber	
	2020	2021	2020	2021	2020	2021
(1)	(2)	(3)	(4)	(5)	(6)	(7)
1. Permata Intan	42.00	-	54.89	31.00	7 490.63	7 462.00
2. Sungai Babuat	-	-	19.30	8.00	2 387.24	2 343.00
3. Murung	-	-	57.50	27.50	6 297.08	6 297.08
4. Laung Tuhup	-	10.00	67.28	43.00	13 776.31	13 688.00
5. Barito Tuhup Raya	-	-	29.02	5.50	3 040.27	2 800.00
6. Tanah Siang	-	-	38.44	21.50	9 127.91	9 056.00
7. Tanah Siang Selatan	-	-	24.00	10.00	2 334.99	2 076.00
8. Sumber Barito	-	-	57.93	32.00	4 858.81	4 794.00
9. Seribu Riam	-	-	19.47	7.50	1 191.31	720.31
10. Uut Murung	-	-	20.95	8.00	873.84	793.84
Murung Raya	42.00	10.00	388.78	194.00	51 378.39	50 030.23

Lanjutan Tabel/ *Continued Table 5.2.1*

Kecamatan <i>Subdistrict</i>	Kopi <i>Coffee</i>		Kakao <i>Cocoa</i>	
	2020	2021	2020	2021
(1)	(8)	(9)	(10)	(11)
1. Permata Intan	26.00	26.00	24.00	-
2. Sungai Babuat	10.56	10.56	-	-
3. Murung	81.58	81.58	21.00	-
4. Laung Tuhup	29.50	29.50	9.00	-
5. Barito Tuhup Raya	8.80	4.80	6.00	-
6. Tanah Siang	68.70	68.70	63.00	-
7. Tanah Siang Selatan	21.42	21.42	3.00	-
8. Sumber Barito	14.78	14.78	-	-
9. Seribu Riam	8.67	8.67	6.00	-
10. Uut Murung	7.88	7.88	27.00	28.50
Murung Raya	277.89	273.89	159.00	28.50

Sumber/Source: Dinas Pertanian dan Perikanan Murung Raya/ *Agriculture and Fishery Service of Murung Raya Regency*

Tabel 5.2.2 Produksi Perkebunan Menurut Kecamatan dan Jenis Tanaman di Kabupaten Murung Raya (ton), 2020 dan 2021
Table Production of Estate Crops by Subdistrict and Type of Crops in Murung Raya Regency (ton), 2020 dan 2021

Kecamatan Subdistrict	Kelapa Sawit Oil Palm		Kelapa Coconut		Karet Rubber	
	2020	2021	2020	2021	2020	2021
(1)	(2)	(3)	(4)	(5)	(6)	(7)
1. Permata Intan	-	-	3.38	8.10	1 903.13	1 903.13
2. Sungai Babuat	-	-	.90	1.50	664.00	675.00
3. Murung	-	-	2.93	6.30	785.00	936.90
4. Laung Tuhup	-	-	6.60	11.40	3 915.00	4 094.00
5. Barito Tuhup Raya	-	-	0.88	1.20	800,00	687.50
6. Tanah Siang	-	-	2.80	5.70	2 812.63	3 078.00
7. Tanah Siang Selatan	-	-	1.35	1.80	780.00	505.80
8. Sumber Barito	-	-	4.00	7.20	1 454.98	1 502.00
9. Seribu Riam	-	-	.77	1.80	28.00	30.00
10. Uut Murung	-	-	.85	2.10	15.51	15.50
Murung Raya	-	-	23.58	47.10	12 358.25	13 427.83

Lanjutan Tabel/Continued Table 5.2.2

Kecamatan Subdistrict	Kopi Coffee		Kakao Cocoa	
	2020	2021	2020	2021
(1)	(8)	(9)	(10)	(11)
1. Permata Intan	6.87	6.87	-	-
2. Sungai Babuat	1.80	1.80	-	-
3. Murung	5.00	5.00	1.00	3.30
4. Laung Tuhup	6.34	6.34	-	-
5. Barito Tuhup Raya	1.04	1.04	-	-
6. Tanah Siang	7.25	7.25	1.00	0.66
7. Tanah Siang Selatan	2.00	2.00	-	-
8. Sumber Barito	4.20	4.20	-	-
9. Seribu Riam	2.50	2.50	-	-
10. Uut Murung	2.00	2.00	2.00	6.27
Murung Raya	39.00	39.00	4.00	10.23

Sumber/Source: Dinas Pertanian dan Perikanan Murung Raya/ Agriculture and Fishery Service of Murung Raya Regency

Tabel 5.2.3 Jumlah Pemberian Hibah Benih Perkebunan Menurut Kecamatan di Kabupaten Murung Raya (batang), 2021
Number of Estate Crops Seed that Given by Subdistrict in Murung Raya Regency (stem), 2021

Kecamatan Subdistrict	Kopi Coffee		Kakao Cocoa		Niam Pogostemon Cablin	
	2020	2021	2020	2021	2020	2021
(1)	(2)	(3)	(4)	(5)	(6)	(7)
1. Permata Intan	-	-	6 130	-	-	3 277
2. Sungai Babuat	3 925	-	-	-	-	-
3. Murung	-	14 076	4 830	37 739	-	22 454
4. Laung Tuhup	8 430	6 423	8 510	34 015	-	-
5. Barito Tuhup Raya	200	-	22 045	8 177	-	-
6. Tanah Siang	3 713	-	20 520	11 791	-	-
7. Tanah Siang Selatan	-	-	-	-	3 600	-
8. Sumber Barito	-	-	-	-	-	-
9. Seribu Riam	-	-	-	10 441	-	-
10. Uut Murung	7 392	-	100	-	-	-
Murung Raya	23 660	20 499	62 135	102 163	3 600	25 731

Lanjutan Tabel/Continued Table 5.2.3

Kecamatan Subdistrict	Kelapa Sawit Oil Palm		Jumlah Pemberian Bibit Total of Given Seed	
	2020 (8)	2021 (9)	2020 (10)	2021 (11)
1. Permata Intan	-	-	-	-
2. Sungai Babuat	-	-	-	-
3. Murung	-	-	-	-
4. Laung Tuhup	1 300	-	-	-
5. Barito Tuhup Raya	-	-	-	-
6. Tanah Siang	-	-	-	-
7. Tanah Siang Selatan	-	-	-	-
8. Sumber Barito	-	-	-	-
9. Seribu Riam	-	-	-	-
10. Uut Murung	-	-	-	-
Murung Raya	1 300	-	-	-

Sumber/Source: Dinas Pertanian dan Perikanan Murung Raya/ Agriculture and Fishery Service of Murung Raya Regency

5.3 KEHUTANAN

FORESTRY

Tabel 5.3.1 Jumlah Perusahaan Pemegang Izin Usaha Pengusahaan Hasil Hutan Kayu-Hutan Alam (IUPHHK-HA), Pemegang Izin Usaha Pengusahaan Hasil Hutan Kayu-Hutan Tanaman (IUPHHK-HT) dan Pemegang IPPKH Eksplorasi/ Eksploitasi di Kabupaten Murung Raya (000 Ha), 2021
Number of Cooperation by Permission Degrees Using Woods (IUPHHK-HA, IUPHHK-HT & IPPKH) at Murung Raya Regency (000 Ha), 2021

Jenis Izin <i>Kind of Permission</i>	Luas (ha) <i>Wide of Area</i>	Jumlah Perusahaan ¹ <i>Number of Cooperation¹</i>
(1)	(2)	(3)
1. IUPHHK-HA		
- Lintas Kabupaten	270 505	4
- Tidak Lintas Kabupaten	900 722	13
2. IUPHHK-HT		
- Lintas Kabupaten	-	-
- Tidak Lintas Kabupaten	9 550	1
3. IPPKH Eksplorasi/Eksploitasi		
- Ekplorasi	-	...
- Eksploitasi	49 858	14
Jumlah/ Total	1 180 777	32

Catatan/ Notes: ¹ Data jumlah perusahaan di IPPKH Eksplorasi/Eksploitasi tahun 2021 tidak tersedia

Sumber/Source: Dinas Kehutanan Provinsi Kalimantan Tengah/ *Forestry Office of Kalimantan Tengah Province*

Tabel 5.3.2 Produksi Kayu Hutan Menurut Jenis Produksi di Kabupaten Murung Raya (m³), 2011-2021
Timber Production by Type of Product in Murung Raya Regency (m³), 2011-2021

Tahun Year	Kayu Bulat Logs	Kayu Gergajian Sawn Timber	Kayu Lapis Plywood
(1)	(2)	(3)	(4)
2011	53 852.62	-	-
2012	121 286.38	-	-
2013	90 236.80	-	-
2014	186 458.90	-	-
2015	258 975.94	-	-
2016	176 654.60	-	-
2017	225 719.62	498.76	-
2018	344 648.47	218.37	-
2019	318 396.73	540.25	-
2020	247 552.66	94.19	-
2021	290 507.20	-	-

Sumber/Source: Dinas Kehutanan Provinsi Kalimantan Tengah/ Forestry Office of Kalimantan Tengah Province

Tabel 5.3.3 Produksi Kayu Bulat Menurut Jenis Kayu di Kabupaten Murung Raya, 2014-2021
Table *Logs Production by Type of Logs in Murung Raya Regency, 2014-2021*

Tahun Year	Meranti		Rimba Campuran		Kayu Lainnya		Jumlah/ Total	
	Batang	Vol (m ³)	Batang	Vol (m ³)	Batang	Vol (m ³)	Batang	Vol (m ³)
(1)	(2)	(3)	(4)	(5)	(6)	(7)	(8)	(9)
2014	36 660	181 360.97	1 114	4 099.65	328	998.28	38 102	186 458.90
2015	50 178	254 226.34	1 254	4 549.36	68	200.24	51 500	258 975.94
2016	33 280	173 658.46	877	2 994.56	6	3.16	34 163	176 656.18
2017	45 220	225 719.62	1 502	5 794.78	10	929.25	46 732	232 443.65
2018	60 088	322 463.78	2 922	14 788.31	40	249.71	63 050	337 501.80
2019	...	298 401.35	...	19 127.58	...	867.80	...	318 396.73
2020	563 548	239 730.80	6 219	7 743.43	103	78.43	62 670	247 552.66
2021	69 653	277 921.77	16 753	12 259.49	303	325.95	86 709	290 507.20

Sumber/Source: Dinas Kehutanan Provinsi Kalimantan Tengah/ Forestry Office of Kalimantan Tengah Province

5.4 PETERNAKAN
LIVESTOCK

Tabel 5.4.1 Populasi Ternak dan Unggas Menurut Jenis Ternak di Kabupaten Murung Raya (ekor), 2021
Population of Livestock and Poultry by Kind of Livestock in Murung Raya Regency, 2021

Jenis Ternak <i>Kind of Livestock</i>	Populasi <i>Population</i>	
	2020	2021
(1)	(2)	(3)
1. Ternak		
- Sapi Perah / Beef Cattle	2 659	2 876
- Kerbau/ <i>Buffalo</i>	10	11
- Kuda/ <i>Horse</i>	3	2
- Kambing/ <i>Goat</i>	936	1 084
- Domba/ <i>Sheep</i>	-	-
- Babi/ <i>Pig</i>	6 286	5 637
2. Unggas		
- Ayam Kampung/ <i>Native Chicken</i>	93 616	95 530
- Ayam Petelur/ <i>Layer</i>	1 000	6 620
- Ayam Pedaging/ <i>Broiler</i>	883 864	1 321 010
- Itik/ <i>Duck</i>	1 330	1 488
- Itik Manila/ <i>Muscovy Duck</i>	500	485
- Burung Puyuh/ <i>Quail</i>	-	-
- Merpati/ <i>Pigeon</i>	-	-

Sumber/Source: Dinas Pertanian dan Perikanan Murung Raya/ *Agriculture and Fishery Service of Murung Raya Regency*

Tabel 5.4.2 Jumlah Ternak/Unggas yang Dipotong Menurut Jenis Ternak di Kabupaten Murung Raya (ekor), 2021
Number of Livestock/ Poultry Slaughtered by Kind of Livestock in Murung Raya Regency, 2021

Jenis Ternak <i>Kind of Livestock</i>		Jumlah Ternak <i>Number of Livestock</i>
(1)		(3)
1.	Daging/ <i>Meat</i> (ekor)	
	- Sapi/ <i>Cow</i>	796
	- Kerbau/ <i>Buffalo</i>	4
	- Kuda/ <i>Horse</i>	-
	- Kambing/ <i>Goat</i>	265
	- Domba/ <i>Sheep</i>	-
	- Babi/ <i>Pig</i>	1 028
2.	Daging Unggas/ <i>Poultry</i> (ekor)	
	- Ayam Buras/ <i>Hens</i>	14 844
	- Ayam Petelur/ <i>Layer</i>	3 070
	- Ayam Pedaging/ <i>Broiler</i>	921 865
	- Itik/ <i>Duck</i> ¹	4 812
	- Burung Puyuh/ <i>Quail</i>	-
	- Itik Manila/ <i>Muscovy Duck</i>	-

Catatan/ *Note*: ¹ Jumlah ternak Itik sudah termasuk Itik Manila/ *Total of livestock of Duck include the total of Muscovy Duck*

Sumber/ *Source*: Dinas Pertanian dan Perikanan Murung Raya/ *Agriculture and Fishery Service of Murung Raya Regency*

Tabel 5.4.3 Produksi Daging Dan Telur Menurut Jenis Ternak (Kg) di Kabupaten Murung Raya, 2021
Production of Meat and Egg by Kind of Livestock in Murung Raya Regency (Kg), 2021

Jenis Ternak <i>Kind of Livestock</i>	Produksi <i>Production</i>	
	2020	2021
(1)	(2)	(3)
1. Daging/ <i>Meat</i> (kg)		
- Sapi/ <i>Cow</i>	154 875	128 226
- Kerbau/ <i>Buffalo</i>	543	724
- Kuda/ <i>Horse</i>	-	-
- Kambing/ <i>Goat</i>	2 960	3 352
- Domba/ <i>Sheep</i>	-	-
- Babi/ <i>Pig</i>	42 226	52 435
2. Daging Unggas/ <i>Poultry Slaughtered</i> (kg)		
- Ayam Kampung/ <i>Native Chicken</i>	13 938	14 878
- Ayam Petelur/ <i>Layer</i>	5 097	3 406
- Ayam Pedaging/ <i>Broiler</i>	1 324 275	1 382 800
- Itik/ <i>Duck</i>	3 233	4 750
- Itik Manila/ <i>Muscovy Duck</i>	-	-
- Burung Puyuh/ <i>Quail</i>	-	-
- Merpati/ <i>Pigeon</i>	-	-
3. Telur/ <i>Egg</i> (Kg)		
- Ayam Buras/ <i>Hens</i>	91 744	369 767
- Ayam Petelur/ <i>Layer</i>	1 433	10 436
- Itik/ <i>Duck</i>	1905*	6 119
- Burung Puyuh/ <i>Quail</i>	-	-
- Itik Manila/ <i>Muscovy Duck</i>	-	-

Catata/ *Note*: * Jumlah ternak Itik pada tahun 2020 sudah termasuk Itik Manila/ *Total of livestock of Duck in 2020 include the total of Muscovy Duck*

Sumber/ *Source*: Dinas Pertanian dan Perikanan Murung Raya/ *Agriculture and Fishery Service of Murung Raya Regency*

5.5 PERIKANAN

FISHERY

Tabel 5.5.1 Jumlah Perahu/ Kapal Penangkapan Ikan Dan Alat Penangkap Ikan Menurut Jenisnya dan Kecamatan di Kabupaten Murung Raya, 2021
Number of Fishing Boat and Fishing Apparel by Kind of Tools and Subdistrict in Murung Raya Regency, 2021

Rincian <i>Description</i>	Kecamatan/ <i>Subdistrict</i>				
	Permata Intan	Murung	Laung Tuhup	Tanah Siang	Sumber Barito
(1)	(2)	(3)	(4)	(5)	(6)
PERIKANAN DARAT					
<i>Inland Fisheries</i>					
1. Perahu/ Kapal/ <i>Boats</i>					
a. Perahu/ Jukung <i>Powered Boats</i>
b. Perahu Besar <i>Non-Powered Boats</i>
c. Perahu Sedang <i>Outboat Motor</i>
d. Perahu Kecil <i>inboat Motor</i>
e. Perahu Motor <i>Inboat Motor</i>
2. Alat Penangkap Ikan <i>Fishing Apparel</i>
a. Jaring insang tetap
b. Pancing
c. Jala
d. Bubu
e. Serok
f. Rawai
g. Jaring Insang hanyut
h. Lainnya

Lanjutan Tabel/ *Continued Table* 5.5.1

Rincian <i>Description</i>	Kecamatan/ <i>Subdistrict</i>				
	Sungai Babuat	Barito Tuhup Raya	Tanah Siang Selatan	Seribu Riam	Uut Murung
(1)	(7)	(8)	(9)	(10)	(11)
PERIKANAN DARAT					
1. Perahu/ Kapal/ <i>Boats</i>					
a. Perahu/ Jukung <i>Powered Boats</i>
b. Perahu Besar <i>Non-Powered Boats</i>
c. Perahu Sedang <i>Outboat Motor</i>
d. Perahu Kecil <i>inboat Motor</i>
e. Perahu Motor <i>Inboat Motor</i>
2. Alat Penangkap Ikan
a. Jaring insang tetap
b. Pancing
c. Jala
d. Bubu
e. Serok
f. Rawai
g. Jaring Insang hanyut
h. Lainnya

Catatan/Notes: Data tahun ini belum tersedia/ *Data of 2021 is not available yet*

Sumber/Source: Dinas Pertanian dan Perikanan Murung Raya/ *Agriculture and Fishery Service of Murung Raya Regency*

Tabel 5.5.2 Produksi Perikanan Penangkapan Di Sungai Dan Budi Daya Menurut Kecamatan di Kabupaten Murung Raya (Ton), 2021

Fisheries Production in River and Aquaculture by Subdistrict in Murung Raya Regency (Ton) , 2021

Rincian Description	Kecamatan/ Subdistrict				
	Permata Intan	Murung	Laung Tuhup	Tanah Siang	Sumber Barito
(1)	(2)	(3)	(4)	(5)	(6)
I. Penangkapan (Sungai)/ River					
1. Baung
2. Tapah
3. Lais
4. Patin
5. Belida
6. Salab
7. Pipih/Tawes
8. Jelawat
9. Udang
10. Gurame
11. Tabiring
12. Saluang Sungai
13. Ikan Lainnya/ Others
Jumlah I/ Total I
II. Budidaya/ Cultivation					
1. Mas	107.99	215.97	107.99	161.98	75.59
2. Nila	157.32	314.63	157.32	235.97	110.12
3. Patin	31.71	63.41	31.71	47.56	22.19
4. Lele	42.90	85.79	42.90	64.34	30.03
5. Gurame	-	-	-	-	-
6. Ikan Lainnya/Others	-	-	-	-	-
Jumlah II/ Total II	339.92	679.80	339.92	509.85	237.93

Lanjutan Tabel/ *Continued Table 5.2*

Rincian <i>Description</i>	Kecamatan/ <i>Subdistrict</i>				
	Sungai Babuat	Barito Tuhup Raya	Tanah Siang Selatan	Seribu Riam	Uut Murung
(1)	(7)	(8)	(9)	(10)	(11)
I. Penangkapan (Sungai)/ <i>River</i>					
1. Baung
2. Tapah
3. Lais
4. Patin
5. Belida
6. Salab
7. Pipih/Tawes
8. Jelawat
9. Udang
10. Gurame
11. Tabiring
12. Saluang Sungai
13. Ikan Lainnya/ <i>Others</i>
Jumlah I/ <i>Total I</i>
II. Budidaya/ <i>Cultivation</i>					
1. Mas	70.19	102.59	129.58	48.59	59.39
2. Nila	102.25	149.45	188.78	70.79	86.52
3. Patin	20.61	30.12	38.05	14.27	17.44
4. Lele	27.88	40.75	51.47	19.30	23.59
5. Gurame	-	-	-	-	-
6. Ikan Lainnya/ <i>Others</i>	-	-	-	-	-
Jumlah II/ <i>Total II</i>	220.93	322.91	407.88	152.95	186.94
Jumlah/ <i>Total</i>					

Catatan/Notes: Terdapat data tahun ini belum tersedia/ *Data of 2021 is not available yet*

Sumber/Source: Dinas Pertanian dan Perikanan Murung Raya/ *Agriculture and Fishery Service of Murung Raya Regency*

Tabel 5.5.3 Produksi Perikanan Penangkapan di Danau Menurut Kecamatan di Kabupaten Murung Raya (Ton), 2021
Production of Fisheries in Lake by Subdistrict in Murung Raya Regency (Ton), 2021

Rincian Description	Kecamatan/ Subdistrict				
	Permata Intan	Murung	Laung Tujuh	Tanah Siang	Sumber Barito
(1)	(2)	(3)	(4)	(5)	(6)
I. Penangkapan (Danau)/ Lake					
1. Baung
2. Lais
3. Patin
4. Gurami
5. Gabus/haruan
6. Patung
7. Kakapar
8. Betok
9. Lele
10. Sepat
11. Seluang
12. Ikan Lainnya/Others
Jumlah/ Tota

Lanjutan Tabel/ *Continued Table 5.5.3*

Rincian <i>Description</i>	Kecamatan/ <i>Subdistrict</i>				
	Sungai Babuat	Barito Tuhup Raya	Tanah Siang Selatan	Seribu Riam	Uut Murung
(1)	(7)	(8)	(9)	(10)	(11)
I. Penangkapan (Danau)/ <i>Lake</i>					
1. Baung
2. Lais
3. Patin
4. Gurami
5. Gabus/haruan
6. Patung
7. Kakapar
8. Betok
9. Lele
10. Sepat
11. Seluang
12. Ikan Lainnya/Others
Jumlah/ <i>Tota</i>

Catatan/Notes: Data tahun ini belum tersedia/ *Data of 2021 is not available yet*

Sumber/Source: Dinas Pertanian dan Perikanan Murung Raya/ *Agriculture and Fishery Service of Murung Raya Regency*

Tabel 5.5.4 Produksi dan Nilai Produksi Perikanan Tangkap di Perairan Umum Menurut Kecamatan dan Lokasi, 2021
Production and Production Value of Inland Open Water Capture Fisheries by Subdistrict and Location, 2021

Kecamatan Subdistrict	Sungai/ River		Danau/ Lake	
	Volume Volume (Ton)	Nilai Value (Rp)	Volume Volume (Ton)	Nilai Value (Rp)
(1)	(2)	(3)	(4)	(5)
1. Permata Intan	28.56	856 701 929	15.52	465 645 017
2. Sungai Babuat	7.62	228 453 848	3.75	112 522 044
3. Murung	57.11	1 713 403 858	28.13	843 915 333
4. Laung Tuhup	38.08	1 142 269 239	18.75	562 610 222
5. Barito Tuhup Raya	13.33	399 794 234	6.56	196 913 578
6. Tanah Siang	9.52	285 567 310	4.69	140 652 556
7. Tanah Siang Selatan	9.52	285 567 310	4.69	140 652 556
8. Sumber Barito	13.33	399 794 234	6.56	196 913 578
9. Seribu Riam	7.62	228 453 848	3.75	112 522 044
10. Uut Murung	5.71	171 340 386	2.81	84 391 533
Murung Raya	190.40	5 711 346 196	95.21	2 856 738 461

Sumber/Source: Dinas Pertanian dan Perikanan Murung Raya/ Agriculture and Fishery Service of Murung Raya Regency

Tabel 5.5.5 Produksi dan Nilai Produksi Perikanan Budidaya Menurut Kecamatan dan Jenis Budidaya, 2021
Production and Production Value of Aquaculture by Subdistrict and Type of Culture, 2021

Kecamatan Subdistrict	Karamba Cage		Kolam Air Tenang Quiet Freshwater Pond		Jumlah ¹ Total ¹	
	Volume Volume (Kg)	Nilai Value (Rp)	Volume Volume (Kg)	Nilai Value (Rp)	Volume Volume (Kg)	Nilai Value (Rp)
(1)	(2)	(3)	(4)	(5)	(6)	(7)
1. Permata Intan	383.50	8 466 920	186.50	3 628 680	570.00	12 095 600
2. Sungai Babuat	122.72	5 503 498	121.23	2 358 642	243.95	7 862 140
3. Murung	460.20	16 933 840	373.00	24 191 200	833.20	41 125 040
4. Laung Tuhup	230.10	8 466 920	186.50	12 095 600	416.60	20 562 520
5. Barito Tuhup Raya	153.40	8 043 574	177.18	3 447 246	330.58	11 490 820
6. Tanah Siang	-	-	279.75	5 443 020	279.75	5 443 020
7. Tanah Siang Selatan	-	-	223.80	4 354 416	223.80	4 354 416
8. Sumber Barito	107.38	5 443 020	130.55	2 540 076	237.93	7 983 096
9. Seribu Riam	-	-	83.93	5 443 020	83.93	5 443 020
10. Uut Murung	76.70	4 656 806	102.58	1 995 774	179.28	6 652 580
Murung Raya¹	1 534.00	57 514 578	1 865.02	65 497 674	3 399.02	123 012 252

Catatan/ Note: ¹Penjumlahan merupakan pembulatan dari penjumlahan desimal/ Total of production is rounding of total of production in decimal.

Sumber/Source: Dinas Pertanian dan Perikanan Murung Raya/ Agriculture and Fishery Service of Murung Raya Regency

Tabel 5.5.6 Produksi dan Nilai Produksi Perikanan Tangkap Menurut Kecamatan dan Jenis Penangkapan, 2021
Production and Production Value of Fish Capture by Subdistrict and Type of Captures, 2021

Kecamatan Subdistrict	Perikanan Tangkap <i>Fish Capture</i>		Perikanan Perairan Umum Daratan <i>Inland Open Water Capture Fisheries</i>	
	Volume <i>Volume</i> (Ton)	Nilai <i>Value</i> (Rp)	Volume <i>Volume</i> (Ton)	Nilai <i>Value</i> (Rp)
(1)	(2)	(3)	(4)	(5)
1. Permata Intan
2. Sungai Babuat
3. Murung
4. Laung Tuhup
5. Barito Tuhup Raya
6. Tanah Siang
7. Tanah Siang Selatan
8. Sumber Barito
9. Seribu Riam
10. Uut Murung
Murung Raya

Catatan/Notes: Data tahun ini belum tersedia/ *Data of 2021 is not available yet*

Sumber/Source: Dinas Pertanian dan Perikanan Murung Raya/ *Agriculture and Fishery Service of Murung Raya Regency*

Tabel 5.5.7 Produksi Perikanan Budidaya Menurut Kecamatan dan Jenis Kegiatan (Ton), 2021
Table *Production of Aquaculture by Subdistrict and Type of Activity (Ton), 2021*

Kecamatan <i>Subdistrict</i>	Pembesaran <i>Aquaculture</i>	Pembenihan <i>Hatchery</i>	Ikan Hias <i>Ornament Fish</i>
(1)	(2)	(3)	(4)
1. Permata Intan	570.00	-	-
2. Sungai Babuat	243.95	-	-
3. Murung	833.20	-	-
4. Laung Tuhup	416.60	-	-
5. Barito Tuhup Raya	330.58	-	-
6. Tanah Siang	279.50	-	-
7. Tanah Siang Selatan	223.80	-	-
8. Sumber Barito	237.93	-	-
9. Seribu Riam	83.93	-	-
10. Uut Murung	179.28	-	-
Murung Raya	3 398.77	-	-

Sumber/Source: Dinas Pertanian dan Perikanan Murung Raya / Agriculture and Fishery Service of Murung Raya Regency

Tabel 5.5.8 Produksi dan Nilai Produksi Perikanan Budidaya Menurut Kecamatan dan Komoditas Utama, 2021
Production and Production Value of Aquaculture by Subdistrict and Main Commodity, 2021

Kecamatan <i>Subdistrict</i>	Gurame <i>Giant Gouramy</i>		Patin <i>Pangasius Catfish</i>		Lele <i>Torpedo Shaped Catfish</i>	
	Volume <i>Volume</i> (Ton)	Nilai <i>Value</i> (Rp)	Volume <i>Volume</i> (Ton)	Nilai <i>Value</i> (Rp)	Volume <i>Volume</i> (Ton)	Nilai <i>Value</i> (Rp)
(1)	(2)	(3)	(4)	(5)	(6)	(7)
1. Permata Intan	-	-	0.03	951 150	0.04	1 072 375
2. Sungai Babuat	-	-	0.02	618 248	0.03	697 044
3. Murung	-	-	0.06	1 902 300	0.09	2 144 750
4. Laung Tuhup	-	-	0.03	951 150	0.04	1 072 375
5. Barito Tuhup Raya	-	-	0.03	903 593	0.04	1 018 756
6. Tanah Siang	-	-	0.05	1 426 725	0.06	1 608 563
7. Tanah Siang Selatan	-	-	0.04	1 141 380	0.05	1 286 850
8. Sumber Barito	-	-	0.02	665 805	0.03	750 663
9. Seribu Riam	-	-	0.01	428 018	0.02	482 569
10. Uut Murung	-	-	0.02	523 133	0.02	589 806
Murung Raya	-	-	0.31	9 511 502	0.42	10 723 751

Lanjutan Tabel/ *Continued Table 5.5.8*

Kecamatan Subdistrict	Nila <i>Nile Tilapia</i>		Ikan Mas <i>Common Carp</i>		Kakap <i>Barramundi</i>	
	Volume <i>Volume</i> (Ton)	Nilai <i>Value</i> (Rp)	Volume <i>Volume</i> (Ton)	Nilai <i>Value</i> (Rp)	Volume <i>Volume</i> (Ton)	Nilai <i>Value</i> (Rp)
(1)	(8)	(9)	(10)	(11)	(12)	(13)
1. Permata Intan	0.16	6 292 600.00	0.11	3 779 475	-	-
2. Sungai Babuat	0.10	4 090 190.00	0.07	2 456 659	-	-
3. Murung	0.31	12 585 200.00	0.22	7 558 950	-	-
4. Laung Tuhup	0.16	6 292 600.00	0.11	3 779 475	-	-
5. Barito Tuhup Raya	0.15	5 977 970.00	0.10	3 590 501	-	-
6. Tanah Siang	0.24	9 438 900.00	0.16	5 669 213	-	-
7. Tanah Siang Selatan	0.19	7 551 120.00	0.13	4 535 370	-	-
8. Sumber Barito	0.11	4 404 820.00	0.08	2 645 633	-	-
9. Seribu Riam	0.07	2 831 670.00	0.05	1 700 764	-	-
10. Uut Murung	0.09	3 460 930.00	0.06	2 078 711	-	-
Murung Raya	1.58	62 926 000	1.09	37 794 751	-	-

Sumber/Source: Dinas Pertanian dan Perikanan Murung Raya/ *Agriculture and Fishery Service of Murung Raya Regency*

Tabel 5.5.9 Produksi dan Nilai Produksi Perikanan Menurut Sub Sektor di Kabupaten Murung Raya, 2021

Fishery Production and Production Value by Sub Sector in Murung Raya Regency, 2021

Subsektor <i>Subsector</i>	Produksi <i>Production</i> (Ton)	Nilai Produksi <i>Production Value</i> (Rp)
(1)	(2)	(3)
Perikanan Tangkap/ <i>Capture Fisheries</i>		
Perikanan Laut/ <i>Marine Capture Fisheries</i>	-	-
Perairan Umum/ <i>Inland Open Water Capture Fisheries</i>	-	-
Sub Jumlah/Sub Total	-	-
Perikanan Budidaya/ <i>Aquaculture</i>		
Jaring Apung Laut/ <i>Marine Floating Net</i>	-	-
Jaring Apung Tawar/ <i>Freshwater Floating Net</i>	-	-
Jaring Tancap Tawar/ <i>Freshwater Pen Culture</i>	-	-
Karamba/ <i>Cage</i>	1.534	58292 000
Kolam Air Deras/ <i>Running Freshwater Pond</i>	-	-
Kolam Air Tenang/ <i>Quiet Freshwater Pond</i>	1.865	62664 000
Laut Lainnya/ <i>Other Marine Culture</i>	-	-
Minapadi Sawah/ <i>Rice Fish</i>	-	-
Rumput Laut/ <i>Seaweed</i>	-	-
Tambak Intensif/ <i>Intensive Brackishwater Pond</i>	-	-
Tambak Sederhana/ <i>Traditional Brackishwater Pond</i>	-	-
Tambak Semi Intensif/ <i>Semi Intensive Brackishwater Pond</i>	-	-
Sub Jumlah/Sub Total	3.399	120 956 000.00
Jumlah/ <i>Total</i>	3.399	120 956 000.00

Sumber/Source: Dinas Pertanian dan Perikanan Murung Raya/ *Agriculture and Fishery Service of Murung Raya Regency*

Tabel 5.5.10 Banyaknya Perahu/ Kapal Penangkapan Ikan Dan Alat Penangkap Ikan Menurut Jenisnya dan Kecamatan di Kabupaten Murung Raya, 2021
Number of Fishing Boat and Fishing Apparel by Kind of Tools and Subdistrict in Murung Raya Regency , 2021

Kecamatan <i>Subdistrict</i>	RTP Penangkapan		RTP Budidaya		Jumlah <i>Total</i>
	Sungai <i>River</i>	Danau <i>Lake</i>	Kolam <i>Fish Pond</i>	Keramba <i>Fish Cages</i>	
(1)	(2)	(3)	(4)	(5)	(6)
1. Permata Intan
2. Sungai Babuat
3. Murung
4. Laung Tuhup
5. Barito Tuhup Raya
6. Tanah Siang
7. Tanah Siang Selatan
8. Sumber Barito
9. Seribu Riam
10. Uut Murung
Murung Raya					
2020	543	88	498	337	1800
2019	543	88	497	306	1434
2018	544	88	458	285	1375
2017	540	88	458	282	1368
2016	540	65	458	281	1344

Catatan/Notes: Data tahun ini belum tersedia/ *Data of 2021 is not available yet*

Sumber/Source: Dinas Pertanian dan Perikanan Murung Raya/ *Agriculture and Fishery Service of Murung Raya Regency*

5.6 LAINNYA

*OTHERS***Tabel 5.6.1** Jumlah Penggunaan Benih Tanaman Padi Menurut Kecamatan di Kabupaten Murung Raya (ton), 2021*Number of Rice Seed by Subdistrict in Murung Raya Regency (ton), 2021*

Kecamatan <i>Subdistrict</i>	Benih Berlabel <i>Labelled Seed</i>	Benih Tidak Berlabel <i>Not Labelled Seed</i>
(1)	(2)	(3)
1. Permata Intan	-	13 200
2. Sungai Babuat	-	7 600
3. Murung	-	9 160
4. Laung Tuhup	-	17 320
5. Barito Tuhup Raya	-	12 000
6. Tanah Siang	-	24 640
7. Tanah Siang Selatan	-	7 720
8. Sumber Barito	-	1 880
9. Seribu Riam	-	3 400
10. Uut Murung	-	7 680
Murung Raya	-	104 600

Sumber/*Source*: Dinas Pertanian dan Perikanan Murung Raya/ *Agriculture and Fishery Service of Murung Raya Regency*

Tabel 5.6.2 Banyaknya Alat/Mesin Pertanian Menurut Jenis dan Keadaannya di Kabupaten Murung Raya, 2021
The Number of Agriculture Tools by its Type and Condition in Murung Raya Regency, 2021

Jenis Alat/Mesin Pertanian <i>Kind of Agriculture Tools</i>	Kondisi baik dan Rusak Ringan <i>Minor Damaged</i>	Rusak Berat <i>Severely Damaged</i>	Jumlah <i>Total</i>
(1)	(2)	(3)	(4)
Pengolahan Lahan/ <i>Land Management</i>			
1 Traktor Roda Dua <i>Two Wheel Tractor</i>	39	3	42
2 Traktor mini roda 4 <i>Four Wheel Mini Tractor</i>	3	1	4
Penanaman / <i>Planting</i>			
3 Alat Tanam Padi <i>Rice transplanter</i>	4	2	6
4 Alat Tanam biji-bijian <i>Seeder</i>	-	-	-
Pengendalian OPT (Organisme Pengganggu Tanaman)/ <i>Pest Control (Plant Pest Organisms)</i>			
5 Penyemprot <i>Hand Sprayer and Power Sprayer</i>	1696	398	2094
6 Pengabut pestisida <i>swing fog</i>	-	-	-
7 Bahan Asap (alpostran, emposan tikus) <i>Smoke material (alpostran, rat empiric)</i>	-	-	-
8 Pembersih Gulma Manual <i>Manually power weeder</i>	8	7	15
9 Pembersih Gulma Bermesin <i>Machine power weeder</i>	48	8	56
Pengairan / <i>Irrigation</i>			
10 Pompa Air <i>Water pimp</i>	28	-	28

Lanjutan Tabel/ *Continued Table* 5.6.2

Jenis Alat/Mesin Pertanian <i>Kind of Agriculture Tools</i>	Kondisi baik dan Rusak Ringan <i>Minor Damaged</i>	Rusak Berat <i>Severely Damaged</i>	Jumlah <i>Total</i>
(1)	(2)	(3)	(4)
Pemanenan / <i>Harvesting</i>			
11 Sabit Bergerigi	270	70	340
12 Pemotong Padi Tipe Gunting <i>Reaper</i>	-	-	-
13 Pemotong Padi Tipe Gendong <i>Paddy mower</i>	-	-	-
14 Pemotong Padi Tipe Sisir <i>Stripper</i>	-	-	-
15 <i>Rice Combine Harvester</i>			
combine harvester kecil	7	6	13
combine harvester menengah	10	-	10
combine harvester besar	-	-	-
16 Corn combine harvester	-	-	-
17 Pengungkit ubi kayu dan ubi jalar <i>Lever</i>	-	-	-
Perontokan (pemipilan) / <i>Threshing</i>			
18 Perontok Padi <i>Paddy Thresher</i>	14	4	18
19 Pemipil jagung <i>Corn Sheller</i>	-	-	-
20 Perontok multiguna <i>Multipurpose thresher</i>	-	-	-
Perajangan Umbi / <i>Tracturing Bulbs</i>			
21 Perajang Mekanis <i>Mechanical Chopper</i>	-	-	-
Pembersihan / <i>Cleaning</i>			
22 Pembersih gabah <i>Winower</i>	-	-	-

Lanjutan Tabel/ *Continued Table* 5.6.2

Jenis Alat/Mesin Pertanian <i>Kind of Agriculture Tools</i>	Kondisi baik dan Rusak Ringan <i>Minor Damaged</i>	Rusak Berat <i>Severely Damaged</i>	Jumlah Total
(1)	(2)	(3)	(4)
Pengeringan / <i>Drying</i>			
23 Pengering tipe Datar <i>Flat bed dryer</i>	-	-	-
24 Pengering tipe Vertikal <i>Vertical dryer</i>	-	-	-
25 Pengering rak <i>Tray dryer</i>	-	-	-
Penggilingan / <i>mill</i>			
26 Penggilingan padi kecil <i>Small Rice Mill</i>	95	8	103
27 Penggilingan padi menengah <i>Medium Rice Mill</i>	-	-	-
28 Penggilingan padi besar <i>Large Rice Mill</i>	-	-	-
Penyimpanan / <i>Storage</i>			
29 Penyimpan hasil tanaman pangan <i>Silo</i>	-	-	-
Pembuatan Pupuk / <i>Fertilizer manufacturing</i>			
30 Alat pembuat pupuk organik (APPO) <i>Organic fertilizer making apparatus</i>	2	-	2

Sumber / *Source*: Dinas Pertanian dan Perikanan Murung Raya/ *Agriculture and Fishery Service of Murung Raya Regency*

6

INDUSTRI, PERTAMBANGAN, DAN ENERGI

INDUSTRY, MINING, AND ENERGY

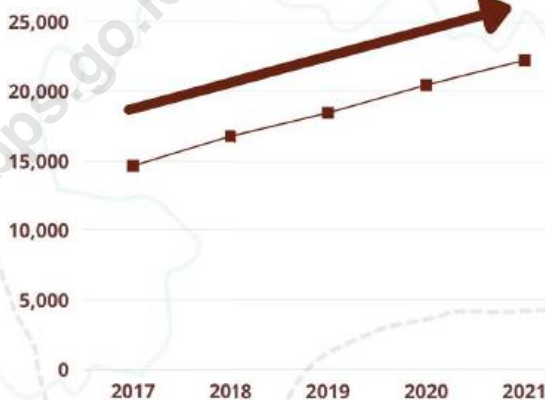
Informasi Kelistrikan di Kabupaten Murung Raya

Electricity Informations in Murung Raya Regency



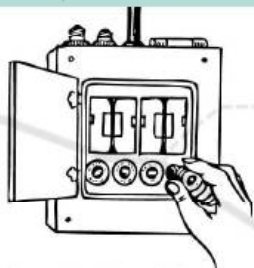
Terdapat 2 Pembangkit Listrik Tenaga Diesel di Kabupaten Murung Raya di tahun 2021

There are 2 diesel power plants in Murung Raya Regency in the year of 2021



4.13% Kenaikan Jumlah Pelanggan Listrik PLN dari 2020 ke 2021

Number of customers of PLN Electricity increase 4.13% from 2020 to 2021



Beban puncak listrik di Kabupaten Murung Raya di tahun 2021 adalah 13.710 KW

In the year of 2021, peak load of electricity in Murung Raya Regency is about 13.710 KW

Pada tahun 2021, jumlah penerimaan listrik di Kabupaten Murung Raya sebanyak 93.062.236 KWh

In the year of 2021, number of electricity in Murung Raya Regency is about 93,062,236 KWh



PENJELASAN TEKNIS**TECHNICAL NOTES**

1. **Perusahaan Listrik Negara (PLN)** adalah Perusahaan Umum Milik Negara yang mempunyai aktivitas kegiatan pembangkitan, transmisi, dan distribusi tenaga listrik.
 2. **Pembangkit Listrik Tenaga Diesel (PLTD)** adalah pembangkit listrik yang menggunakan mesin diesel sebagai penggerak awal. Biasanya digunakan untuk memenuhi kebutuhan listrik dalam jumlah beban kecil, terutama untuk daerah baru yang terpencil atau listrik pedesaan. Bahan bakar yang digunakan untuk mesin diesel adalah solar.
 3. **Perusahaan Air Minum** adalah perusahaan yang mempunyai aktivitas dalam penampungan, penjernihan, dan penyaluran air baku atau air bersih dari terminal air melalui saluran air, pipa atau mobil tangki (dalam satu pengelolaan administrasi dengan kegiatan ekonomi) kepada rumah tangga, perusahaan industri, atau pengguna komersial lainnya.
 4. **Jumlah listrik/air bersih yang terjual** adalah banyaknya listrik/air bersih yang disalurkan kepada para pelanggan.
1. **State Electricity Company (PLN)** is a State-owned Public Company that has the activity of generation, transmission, and distribution of electricity.
 2. **Diesel Powered Electric Generator (PLTD)** is a power plant that uses a diesel engine as an initial mover. It is usually used to meet the needs of electricity in small loads, especially for new remote areas or rural electricity. The fuel used for diesel engines is diesel fuel.
 3. **Water Supply Establishment** is a companies that have activities in the reservoir, purification, and distribution of the raw water or clean water from water terminal through the conduit, pipe or tank car (within one administrative management of economic activity) to households, industries, or other commercial users.
 4. **The amount of electricity/clean water sold** is number of electricity/clean water distributed to customers.

5. **Nilai Output** adalah nilai tenaga listrik/gas/air bersih yang dijual atau didistribusikan kepada para pelanggan dan ditambah dengan pendapatan atau penerimaan dari kegiatan jasa perusahaan.
5. **The output value** is the value of electricity/clean water that is sold or distributed to customers and added by income or revenues of corporate services activities,

<https://murakab.bps.go.id>

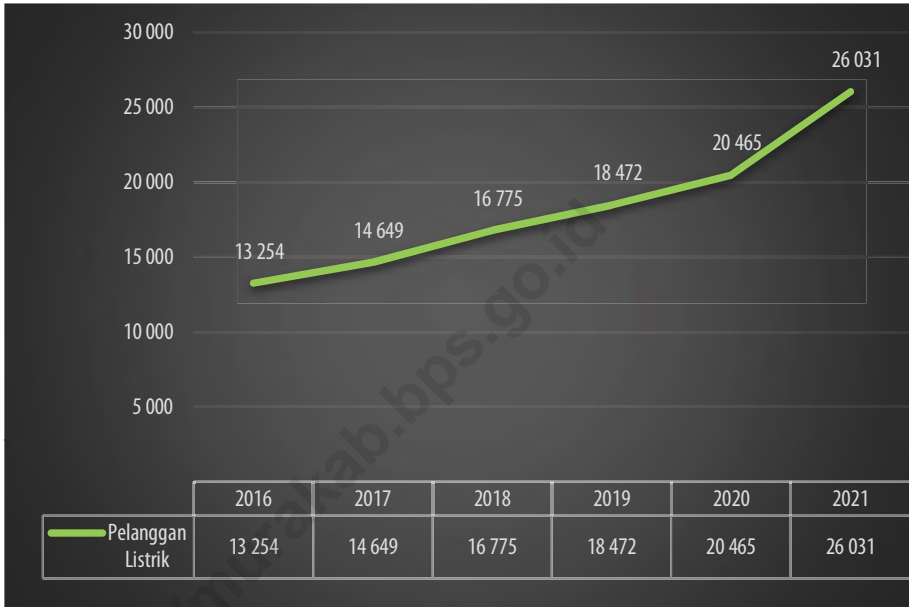
ULASAN**DESCRIPTION**

Selama tahun 2021, jumlah pemakaian listrik di Murung Raya sebanyak 93.062.236 KWh, dimana sebanyak 86.708.190,73 KWh yang dijual, 145.543,23 KWh dipakai sendiri, dan sisanya sebanyak 6.208.502,04 KWh hilang. Dengan jumlah PLTD sebanyak 2 unit, pelanggan listrik di Kabupaten Murung Raya berjumlah 26.031 pelanggan.

In 2021, the total electricity consumption in Murung Raya was 93,062,236 KWh, of which 86,708,190.73 KWh were sold, 145,543.23 KWh was self used, and the remaining 6,208,502.04 KWh was lost. With 2 PLTDs, electricity customers in Murung Raya Regency are 26,031 customers.

Tahun 2021 banyaknya pelanggan PDAM Kabupaten Murung Raya berjumlah 3.408 pelanggan, dengan jumlah air yang disalurkan sebesar 767.415 m³.

In 2021 there were 3,408 PDAM customers in Murung Raya Regency, with 767,415 m³ of water supplied.

Gambar
Figures 6.1**Jumlah Pelanggan Listrik di Kabupaten Murung Raya,
2016-2021**
*Number of Electricity Customers in Murung Raya Regency,
2016-2021*

Sumber/Source: PT. PLN Pesero ULP Puruk Cahu/ *State Owned Electricity Establishment, Puruk Cahu*

Tabel 6.1 **Daya Terpasang, Produksi, dan Distribusi Listrik PT. PLN (Persero) pada Cabang/Ranting PLN Menurut Kecamatan di Kabupaten Murung Raya, 2021**

Installed Electricity Power, Production, and Distribution of PT. PLN (Persero) at PLN Branch by Subdistrict in Murung Raya Regency, 2021

Kecamatan Subdistrict	Daya Terpasang Installed Electricity Power (KW)	Produksi Listrik ¹ Electricity Production (KWh)	Listrik Terjual Electricity Sold (KWh)	Dipakai Sendiri Electricity Sold (KWh)	Susut/ Hilang Shinkage Lost (KWh)
(1)	(2)	(3)	(4)	(5)	(6)
1. Permata Intan	-	1 244 931	1 133 210	-	111 721
2. Sungai Babuat	-	-	118 645	-	-
3. Murung	-	-	67 821 363	-	-
4. Laung Tuhup	-	-	3 601 261	-	-
5. Barito Tuhup Raya	-	-	-	-	-
6. Tanah Siang	-	-	2 764 611	-	-
7. Tanah Siang Selatan	-	-	59 756 284	-	-
8. Sumber Barito	-	-	-	-	-
9. Seribu Riam	-	-	-	-	-
10. Uut Murung	-	-	-	-	-
Murung Raya	-	1 244 931	135 195 373	-	111 721

Catatan/ Notes ¹Listrik disalurkan langsung dari Gardu Induk, kecuali untuk Permata Intan yang produksi listrik menggunakan Pembangkit Listrik Tenaga Diesel./ Electricity is distributed directly from the Electrical Substation, except on Permata Intan which use Diesel Electric Generator.

Sumber/Source: PT. PLN Persero ULP Puruk Cahu/ State Owned Electricity Establishment, Puruk Cahu

Tabel 6.2 Jumlah Pelanggan Listrik Menurut Kecamatan di Kabupaten Murung Raya, 2016-2021

Number of Electricity Customers by Subdistrict in Murung Raya Regency, 2016-2021

Kecamatan Subdistrict	2016	2017	2018	2019	2020	2021
(1)	(2)	(3)	(4)	(5)	(6)	(7)
1. Permata Intan	686	776	823
2. Sungai Babuat	-	221	432
3. Murung	12 235	12 324	14 277
4. Laung Tuhup	2 571	2 850	3 119
5. Barito Tuhup Raya	-	-	-
6. Tanah Siang	1 731	2 220	2 469
7. Tanah Siang Selatan	1 249	2 074	4 911
8. Sumber Barito	-	-	-
9. Seribu Riam	-	-	-
10. Uut Murung	-	-	-
Murung Raya	13 254	14 649	16 775	18 472	20 465	26 031

Sumber/Source: PT. PLN Pesero ULP Puruk Cahu/ *State Owned Electricity Establishment, Puruk Cahu*

Tabel 6.3 Jumlah Pemakaian Listrik per Bulan di Kabupaten Murung Raya (KWh), 2021

Number of Electricity Consumption by Month in Murung Raya Regency (KWh), 2021

Bulan Month	Penerimaan	Dijual Sold	Digunakan sendiri Self use	Susut/hilang Loses
(1)	(2)	(3)	(4)	(5)
Januari/ January	7 592 351.71	7 542 638.50	266.04	49 447.17
Februari/ February	7 011 511.40	6 506 604.00	266.04	504 641.36
Maret/ March	7 719 639.92	6 541 866.39	266.04	1 177 507.49
April/ April	7 851 719.23	7 206 104.00	266.04	645 349.19
Mei/ May	8 434 251.12	8 207 419.50	266.04	226 565.58
Juni/ June	8 000 377.67	7 579 670.00	278.13	420 429.54
July/ July	8 256 187.79	7 567 286.00	278.13	688 623.66
Agustus/ August	8 334 393.66	7 705 804.00	21 869.51	606 720.15
September/ September	7 820 777.96	7 258 854.00	48 845.86	513 078.10
Oktober/ Oktober	7 968 441.00	7 417 580.00	23 256.00	527 605.00
November/ November	7 650 928.43	7 133 527.00	24 341.40	493 060.03
Desember/ December	6 421 656.11	6 040 837.34	25 344.00	355 474.77
Murung Raya	93 062 236.00	86 708 190.73	145 543.23	6 208 502.04

Sumber/Source: PT. PLN Pesero ULP Puruk Cahu/ State Owned Electricity Establishment, Puruk Cahu

Tabel 6.4 Jumlah Pelanggan dan Daya Terpasang di Kabupaten Murung Raya, 2015-2021
Number of Customers and Power Installed in Murung Raya Regency, 2015-2021

Tahun Year	Pelanggan Number of Customers	Daya Terpasang Power Installed (VA)	J.T.M (Kms)	J.T.R (Kms)	Gardu Substation (Unit)
(1)	(2)	(3)	(4)	(5)	(6)
2015	12 252	15 413 550	145.03	81.67	122
2016	13 254	16 978 800	142.03	87.64	141
2017	14 649	18 655 050	169.51	94.70	165
2018	16 775	21 250 900	179.85	100.21	186
2019	18 472	23 949 250	232.74	114.69	198
2020	20 465	35 221 250	287.78	132.72	207
2021	22 230	38 908 600	305.07	140.68	217

Sumber/Source: PT. PLN Pesero ULP Puruk Cahu/ *State Owned Electricity Establishment, Puruk Cahu*

Tabel 6.5 Informasi Kelistrikan di Kabupaten Murung Raya, 2015-2021
Table
Electricity Information in Murung Raya Regency, 2015-2021

Tahun Year	Total panjang jaringan Total network length (Kms)	Total Daya Mampu Total Capability (KW)	Beban Puncak Peak Load (KW)	Jumlah PLTD (Unit)
(1)	(2)	(3)	(4)	(5)
2015	174.79	5 000	5 800	15
2016	174.79	7 300	4 600	22
2017	189.72	8 000	6 050	26
2018	199.45	8 000	5 671	24
2019	232.74	6 790	6 053	26
2020	287.78	30 000	13 850	6
2021	305.74	30 000	13 710	2

Sumber/Source: PT. PLN Pesero ULP Puruk Cahu/ *State Owned Electricity Establishment, Puruk Cahu*

Tabel 6.6 Jumlah Pelanggan dan Air yang Disalurkan Menurut Kecamatan di Kabupaten Murung Raya, 2021
Number of Customers and Distributed Water by Subdistrict in Murung Raya Regency, 2021

Kecamatan <i>Subdistrict</i>	Pelanggan <i>Number of Customers</i>	Air Disalurkan <i>Distributed Water</i> (m^3)	Nilai <i>Value</i> (Rp)
(1)	(2)	(3)	(4)
1. Permata Intan	-	-	-
2. Sungai Babuat	-	-	-
3. Murung	2 515	550 188	2 650 950 400
4. Laung Tuhup	893	217 227	909 814 300
5. Barito Tuhup Raya	-	-	-
6. Tanah Siang	-	-	-
7. Tanah Siang Selatan	-	-	-
8. Sumber Barito	-	-	-
9. Seribu Riam	-	-	-
10. Uut Murung	-	-	-
Murung Raya	3 408	767 415	3 560 764 700

Sumber/Source: Perusahaan Air Minum Kabupaten Murung Raya/ *Regional Government Water Supply Establishment of Murung Raya Regency*

Tabel 6.7 Jumlah Pelanggan, Air Minum Yang Disalurkan, dan Nilai (Rp) Menurut Jenis Konsumen di Kabupaten Murung Raya, 2021

Number of Customer, Quantity of Water Supply, and Value (Rp) by Kind of Consumer in Murung Raya Regency, 2021

Jenis Konsumen <i>Kind of Consumer</i>	Pelanggan <i>Number of Customers</i>	Air Disalurkan <i>Distributed Water</i> (m^3)	Nilai <i>Value</i> (Rp)
(1)	(2)	(3)	(4)
1. Rumah Tangga	3 027	639 478	2 473 930 800
2. Industri Rumah Tangga	20	2 740	12 493 400
3. Rumah Sakit Pemerintah	6	16 452	61 666 700
4. Tempat Ibadah	33	4 201	18 303 000
5. Sekolah	26	4 769	19 682 200
6. Instansi Pemerintah	27	3 425	25 130 000
7. Niaga Kecil	242	50 776	407 675 200
8. Niaga Besar	20	3 745	47 634 000
9. ABRI Kabupaten	3	33 423	398 496 000
10. Hidran Umum	1	1 378	4 415 400
11. MCK	-	-	-
12. Rumah Mewah	3	7 028	91 338 000
13. Terminal Umum	-	-	-
Murung Raya	3 408	767 415	3 560 764 700
2020	3 555 109 442
2019	3 186	649 484	2 728 249 317
2018	3 105	460 489	2 036 945 278
2017	4 010	668 458	2 316 847 656

Sumber/Source: Perusahaan Air Minum Kabupaten Murung Raya/ *Regional Government Water Supply Establishment of Murung Raya Regency*


7



PARIWISATA TOURISM

Jumlah Cagar Budaya DI Kabupaten Murung Raya Tahun 2021

Number of Cultural Heritage in Murung Raya Regency in 2021



PENJELASAN TEKNIS

1. Konsep dan definisi pariwisata mengikuti rekomendasi World Tourism Organization (WTO) dan International Union of Office Travel Organization (IUOTO).
2. **Akomodasi** ialah suatu usaha yang menggunakan suatu bangunan atau sebagian bangunan yang disediakan secara khusus, dan setiap orang dapat menginap, makan serta memperoleh pelayanan dan fasilitas lainnya dengan pembayaran. Akomodasi dibedakan antara hotel dan akomodasi lainnya. Ciri khusus dari hotel adalah mempunyai restoran yang berada di bawah manajemen hotel tersebut.
3. **Tingkat penghunian kamar** adalah persentase banyaknya malam kamar yang dihuni terhadap banyaknya malam kamar yang tersedia (dalam persen).
4. **Hotel** adalah penyediaan akomodasi secara harian berupa kamar-kamar di dalam satu bangunan yang dapat dilengkapi dengan jasa pelayanan makan dan minum, kegiatan hiburan, dana atau fasilitas lainnya, Hotel terdiri dari hotel berbintang dan hotel non-bintang.

TECHNICAL NOTES

1. *The concept and definition of tourism refers to the recommendations of the World Tourism Organization (WTO) and International Union of Office Travel Organization (IUOTO).*
2. **An accommodation** is an establishment using a building or a part of a building, prepared commercially for any person to stay, eat and obtain service as well as other facilities. Accommodation is segregated into hotel and other accommodations. The special characteristic of hotel is having a restaurant under hotel management
3. **Room occupancy rate** is the percentage of the number of nights a room is occupied against the number of nights available (in percent).
4. **Hotel** is the provision of accommodation on a daily basis in the form of rooms in one building that can be equipped with food and drink services, entertainment activities, funds or other facilities. The hotel consists of star hotels and non-star hotels.

ULASAN

Dalam menunjang pelayanan pariwisata di Kabupaten Murung Raya, terdapat 26 hotel/akomodasi penginapan yang menyediakan 371 total kamar.

Sampai akhir Desember 2021, terdapat 29 objek wisata yang dapat dijadikan sebagai pilihan destinasi liburan masyarakat, dimana objek wisata tersebut dikelola oleh pemerintah. Selain dari objek wisata tersebut, beberapa cagar budaya juga ada di Kabupaten Murung Raya, dimana terdapat 13 makam tambak, 5 rumah adat, 7 cagar alam gunung.

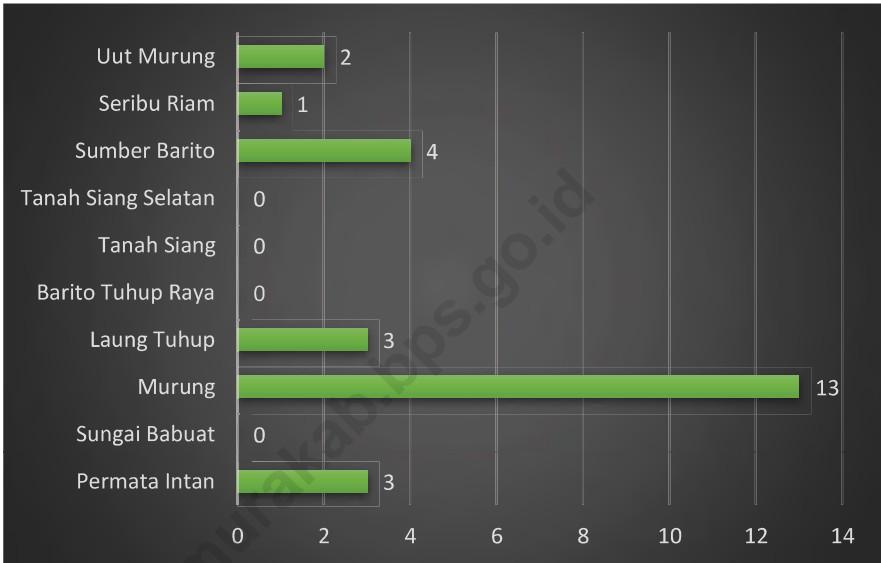
DESCRIPTION

In supporting tourism services in Murung Raya Regency, there are 26 Accommodations Hotel and Homestay that provide 371 total rooms.

Until the end of December 2021 there are 29 attractions that can be used as community vacation destination choices, which are managed by the government. Aside from these attractions, several cultural reserves also exist in Murung Raya Regency, where there are 13 tombs, 5 traditional houses, 7 mountain nature reserves.

<https://murakab.pps>

Gambar 7.1 Jumlah Akomodasi Hotel dan Penginapan Menurut Kecamatan di Kabupaten Murung Raya, 2021
Figures 7.1 *Number of Accommodations Hotel and Homestay by Subdistrict in Murung Raya Regency, 2021*



Sumber/Source: BPS, Survei Hotel Tahunan (VHTL)/BPS-Statistics Indonesia, Hotels Survey

Tabel 7.1 Jumlah Rumah Makan/Restoran Menurut Kecamatan di Kabupaten Murung Raya, 2018-2021
Table *Number of Restaurants by Subdistrict in Murung Raya Regency, 2018-2021*

Kecamatan <i>Subdistrict</i>	2018	2019	2020	2021
(1)	(2)	(3)	(4)	(5)
1. Permata Intan	-	-	-	-
2. Sungai Babuat	-	-	-	-
3. Murung	2	2	5	3
4. Laung Tuhup	-	-	-	-
5. Barito Tuhup Raya	-	-	-	-
6. Tanah Siang	-	-	-	-
7. Tanah Siang Selatan	-	-	-	-
8. Sumber Barito	-	-	-	-
9. Seribu Riam	-	-	-	-
10. Uut Murung	-	-	-	-
Murung Raya	2	2	5	3

Sumber/Source: BPS, Pendataan Potensi Desa (Podes)/ *BPS-Statistics Indonesia, Village Potential Data Collection*

Tabel 7.2 Jumlah Akomodasi, Kamar, dan Tempat Tidur yang Tersedia pada Hotel dan Penginapan Menurut Kecamatan di Kabupaten Murung Raya, 2013-2021
Number of Accommodations, Available Rooms and Beds in Hotel and Homestay by Subdistrict in Murung Raya Regency, 2013- 2021

Kecamatan <i>Subdistrict</i>	2013		
	Akomodasi <i>Accommodations</i>	Kamar <i>Rooms</i>	Tempat Tidur <i>Beds</i>
(1)	(2)	(3)	(4)
1. Permata Intan	3	25	31
2. Sungai Babuat	-	-	-
3. Murung	16	274	380
4. Laung Tuhup	1	14	14
5. Barito Tuhup Raya	-	-	-
6. Tanah Siang	1	8	16
7. Tanah Siang Selatan	1	8	8
8. Sumber Barito	3	11	14
9. Seribu Riam	-	-	-
10. Uut Murung	1	5	8
Murung Raya	26	345	471

Lanjutan Tabel/Continued Table 7.2

Kecamatan <i>Subdistrict</i>	2014		
	Akomodasi <i>Accommodations</i>	Kamar <i>Rooms</i>	Tempat Tidur <i>Beds</i>
(1)	(5)	(6)	(7)
1. Permata Intan	3	19	23
2. Sungai Babuat	-	-	-
3. Murung	16	303	426
4. Laung Tuhup	1	5	5
5. Barito Tuhup Raya	-	-	-
6. Tanah Siang	-	-	-
7. Tanah Siang Selatan	-	-	-
8. Sumber Barito	6	46	84
9. Seribu Riam	-	-	-
10. Uut Murung	1	7	7
Murung Raya	27	380	545

Lanjutan Tabel/Continued Table 7.2

Kecamatan <i>Subdistrict</i>	2015		
	Akomodasi <i>Accommodations</i>	Kamar <i>Rooms</i>	Tempat Tidur <i>Beds</i>
(1)	(8)	(9)	(10)
1. Permata Intan	3	28	33
2. Sungai Babuat	-	-	-
3. Murung	16	295	410
4. Laung Tuhup	2	25	35
5. Barito Tuhup Raya	-	-	-
6. Tanah Siang	-	-	-
7. Tanah Siang Selatan	-	-	-
8. Sumber Barito	6	46	84
9. Seribu Riam	1	4	4
10. Uut Murung	1	7	7
Murung Raya	29	405	573

Lanjutan Tabel/Continued Table 7.2

Kecamatan <i>Subdistrict</i>	2016		
	Akomodasi <i>Accommodations</i>	Kamar <i>Rooms</i>	Tempat Tidur <i>Beds</i>
(1)	(11)	(12)	(13)
1. Permata Intan	2	18	22
2. Sungai Babuat	-	-	-
3. Murung	13	261	382
4. Laung Tuhup	1	6	7
5. Barito Tuhup Raya	-	-	-
6. Tanah Siang	-	-	-
7. Tanah Siang Selatan	-	-	-
8. Sumber Barito	6	58	67
9. Seribu Riam	-	-	-
10. Uut Murung	1	7	7
Murung Raya	23	350	485

Lanjutan Tabel/Continued Table 7.2

Kecamatan <i>Subdistrict</i>	2017		
	Akomodasi <i>Accommodations</i>	Kamar <i>Rooms</i>	Tempat Tidur <i>Beds</i>
(1)	(14)	(15)	(16)
1. Permata Intan	3	17	22
2. Sungai Babuat	-	-	-
3. Murung	14	290	425
4. Laung Tuhup	3	25	35
5. Barito Tuhup Raya	-	-	-
6. Tanah Siang	-	-	-
7. Tanah Siang Selatan	1	-	-
8. Sumber Barito	6	42	59
9. Seribu Riam	-	-	-
10. Uut Murung	1	7	7
Murung Raya	28	381	548

Lanjutan Tabel/Continued Table 7.2

Kecamatan <i>Subdistrict</i>	2018		
	Akomodasi <i>Accommodations</i>	Kamar <i>Rooms</i>	Tempat Tidur <i>Beds</i>
(1)	(17)	(18)	(19)
1. Permata Intan	3	17	22
2. Sungai Babuat	-	-	-
3. Murung	14	278	429
4. Laung Tuhup	3	37	43
5. Barito Tuhup Raya	-	-	-
6. Tanah Siang	-	-	-
7. Tanah Siang Selatan	1	7	11
8. Sumber Barito	5	42	61
9. Seribu Riam	1	3	3
10. Uut Murung	2	13	17
Murung Raya	29	397	586

Lanjutan Tabel/Continued Table 7.2

Kecamatan <i>Subdistrict</i>	2019		
	Akomodasi <i>Accommodations</i>	Kamar <i>Rooms</i>	Tempat Tidur <i>Beds</i>
(1)	(20)	(21)	(22)
1. Permata Intan	3	17	22
2. Sungai Babuat	-	-	-
3. Murung	14	268	435
4. Laung Tuhup	3	37	43
5. Barito Tuhup Raya	-	-	-
6. Tanah Siang	-	-	-
7. Tanah Siang Selatan	1	7	7
8. Sumber Barito	5	46	65
9. Seribu Riam	1	3	3
10. Uut Murung	1	7	7
Murung Raya	28	385	582

Lanjutan Tabel/Continued Table 7.2

Kecamatan <i>Subdistrict</i>	2020		
	Akomodasi <i>Accommodations</i>	Kamar <i>Rooms</i>	Tempat Tidur <i>Beds</i>
(1)	(23)	(24)	(25)
1. Permata Intan	3	18	21
2. Sungai Babuat	-	-	-
3. Murung	14	268	380
4. Laung Tuhup	3	17	24
5. Barito Tuhup Raya	-	-	-
6. Tanah Siang	-	-	-
7. Tanah Siang Selatan	1	-	-
8. Sumber Barito	5	40	40
9. Seribu Riam	1	3	5
10. Uut Murung	2	13	17
Murung Raya	29	359	487

Lanjutan Tabel/Continued Table 7.2

Kecamatan Subdistrict	2021		
	Akomodasi Accommodations	Kamar Rooms	Tempat Tidur Beds
(1)	(26)	(27)	(28)
1. Permata Intan	3	17	22
2. Sungai Babuat	-	-	-
3. Murung	13	256	410
4. Laung Tuhup	3	38	44
5. Barito Tuhup Raya	-	-	-
6. Tanah Siang	-	-	-
7. Tanah Siang Selatan	-	-	-
8. Sumber Barito	4	44	53
9. Seribu Riam	1	3	5
10. Uut Murung	2	13	17
Murung Raya	26	371	551

Sumber/Source: BPS, Survei Hotel Tahunan (VHTL)/BPS-Statistics Indonesia, Hotels Survey

Tabel 7.3 Jumlah Cagar Budaya di Kabupaten Murung Raya, 2021
Table Number of Cultural Heritage in Murung Raya Regency, 2021

Cagar Budaya <i>Cultural Heritage</i>		Jumlah <i>Total</i>
(1)		(2)
1.	Candi/ Balai Basarah/ <i>Temple</i>	-
2.	Makam Tambak/ <i>Tomb</i>	13
3.	Istana/ Keraton/ <i>Castle Palace</i>	-
4.	Rumah Adat/ <i>Traditional House</i>	5
5.	Museum/ <i>Museum</i>	-
6.	Gunung/ <i>Mountain</i>	7
7.	Lain-lain/ <i>Others</i>	-

Sumber/Source: Dinas Pendidikan dan Kebudayaan Kabupaten Murung Raya/ *Educational and Cultural Services of Murung Raya Regency*

Tabel 7.4 Jumlah Objek Wisata¹ di Kabupaten Murung Raya, 2021
Number of Tourist Attractions¹ in Murung Raya Regency, 2021

Objek Wisata <i>Tourist Attraction</i>	Lokasi Kecamatan <i>Subdistrict Location</i>	Catatan <i>Notes</i>
(1)	(2)	(3)
1. Gunung Tumbang Lahung	Permata Intan	Dikelola/ Managed
2. Betang Tumbang Apat	Sungai Babuat	Dikelola/ Managed
3. Betang Bantian	Sungai Babuat	Dikelola/ Managed
4. Gunung Danau Usung	Murung	Dikelola/ Managed
5. Air Terjun Tosah	Murung	Dikelola/ Managed
6. Taman Kota Pasir Putih Danau Usung	Murung	Dikelola/ Managed
7. Pasir Batu Bua	Murung	Dikelola/ Managed
8. Air Terjun Apui Nyalu	Murung	Dikelola/ Managed
9. Gua Liang Pandan	Murung	Dikelola/ Managed
10. Gunung Bondang	Laung Tuhup	Dikelola/ Managed
11. Air Terjun Sampulan	Laung Tuhup	Dikelola/ Managed
12. Gunung Tunjuk	Barito Tuhup Raya	Dikelola/ Managed
13. Air Terjun Bangkan Taruh	Barito Tuhup Raya	Dikelola/ Managed
14. Air Waduk Soko/ Mantibab	Tanah Siang	Dikelola/ Managed
15. Air Terjun Dirung Duhung	Tanah Siang	Dikelola/ Managed
16. Jembatan Pajai	Uut Murung	Dikelola/ Managed
17. Air Terjun Sopan Apui	Tanah Siang	Dikelola/ Managed
18. Betang Konut	Tanah Siang	Dikelola/ Managed
19. Pegunungan Muller Schwaner	Seribu Riam	Dikelola/ Managed
20. Air Terjun Tahatoi	Seribu Riam	Dikelola/ Managed
21. Riam Atas	Seribu Riam	Dikelola/ Managed
22. Pasir Putih/Bukit Tengkorak	Uut Murung	Dikelola/ Managed
23. Air Terjun Bumbun	Uut Murung	Dikelola/ Managed
24. Air Terjun Sanggrahan/Liang Pandan	Murung	Dikelola/ Managed
25. Monumen Equator	Uut Murung	Dikelola/ Managed
26. Ornamen Antik Lada	Tanah Siang	Dikelola/ Managed

Lanjutan Tabel/ *Continued Table 7.4*

	Objek Wisata <i>Tourist Attraction</i>	Lokasi Kecamatan <i>Subdistrict Location</i>	Catatan <i>Notes</i>
	(1)	(2)	(3)
27.	Makam Sultan Muhammad Seman	Tanah Siang Selatan	Dikelola/ Managed
28.	Benteng Peninggalan Kolonial Belanda	Murung	Dikelola/ Managed
29.	Makam Baras Kuning	Tanah Siang Selatan	Dikelola/ Managed
30.	Air Terjun Km. 66	Tanah Siang	Dikelola/ Managed
31.	Air Terjun Tinjau	Tanah Siang Selatan	Dikelola/ Managed
32.	Air Terjun Katuntung	Tanah Siang	Dikelola/ Managed
33.	Air Terjun Kuhung Kawuk Km. 44	Tanah Siang	Dikelola/ Managed

Catatan/Note: ¹ Objek wisata yang terdaftar di Pemerintah Daerah Kabupaten Murung Raya/ *Tourist attraction registered on Regional Government of Murung Raya Regency*

Sumber/Source: 1. Dinas Pendidikan dan Kebudayaan Kabupaten Murung Raya/ *Educational and Cultural Services of Murung Raya Regency*

2. Dinas Pariwisata, Pemuda, dan Olah Raya Kabupaten Murung Raya/ *Tourism, Youth, and Sport Services of Murung Raya Regency*

Tabel 7.5 Nama Hotel dan Akomodasi di Kabupaten Murung Raya, 2021
Table *Accommodation and Hotel Name in Murung Raya Regency, 2021*

Nama Hotel/Akomodasi <i>Accommodation and Hotel Name</i>		Lokasi Desa <i>Village Location</i>	Lokasi Kecamatan <i>Subdistrict Location</i>
(1)		(2)	(3)
1.	Penginapan Ramah Hidayat	Desa Tumbang Lahung	Permata Intan
2.	Penginapan Fauziah Indah	Desa Tumbang Lahung	Permata Intan
3.	Penginapan Barito Agung	Desa Tumbang Lahung	Permata Intan
4.	Family Q Hotel	Desa Bahitom	Murung
5.	Biliard Wandii	Kelurahan Beriwit	Murung
6.	PT Al Ansor Mubarakah Wisata	Kelurahan Beriwit	Murung
7.	Hotel Setia	Kelurahan Beriwit	Murung
8.	Gita Hotel	Kelurahan Beriwit	Murung
9.	Penginapan Hafidz	Kelurahan Beriwit	Murung
10.	Esun Bue Karaoke dan Billiard	Kelurahan Beriwit	Murung
11.	Beriwit Indah Penginapan	Kelurahan Beriwit	Murung
12.	Sumber Rezeki Penginapan	Kelurahan Beriwit	Murung
13.	Juli Hotel	Kelurahan Beriwit	Murung
14.	Kalimantan Indah Wisma	Kelurahan Beriwit	Murung
15.	Borneo Supardi Penginapan	Kelurahan Beriwit	Murung
16.	Banua Barito Penginapan	Kelurahan Beriwit	Murung
17.	Puruk Cahu Jaya 1 Penginapa	Kelurahan Beriwit	Murung
18.	Puruk Cahu Jaya li Penginapan	Kelurahan Beriwit	Murung
19.	Hotel Putri	Kelurahan Beriwit	Murung
20.	Penginapan Rey Dafa	Kelurahan Muara Laung I	Laung Tuhup
21.	Penginapan Andhita	Kelurahan Muara Laung I	Laung Tuhup
22.	Penginapan Laung Makmur	Kelurahan Muara Laung I	Laung Tuhup
23.	Tepian Barito Penginapan	Kelurahan Tumbang Kunyi	Sumber Barito
24.	Mama Nina Penginapan	Kelurahan Tumbang Kunyi	Sumber Barito

Lanjutan Tabel/ *Continued Table 7.5*

Nama Hotel/Akomodasi <i>Accommodation and Hotel Name</i>		Lokasi Desa <i>Village Location</i>	Lokasi Kecamatan <i>Subdistrict Location</i>
(1)		(2)	(3)
25.	Ariel Penginapan	Desa Teluk Jolo	Sumber Barito
26.	Ramadanur Penginapan	Desa Tumbang Tuan	Sumber Barito
27.	Penginapan Tohan Jaya	Desa Tumbang Naan	Seribu Riam
28.	Penginapan Tiga Saudara	Desa Tumbang Olong II	Uut Murung
29.	Penginapan Nadhira	Desa Tumbang Olong li	Uut Murung

Sumber/Source: BPS, Survei Hotel Tahunan (VHTL)/ *BPS-Statistics Indonesia, Hotels Survey*

8

TRANSPORTASI DAN KOMUNIKASI TRANSPORTATION AND COMMUNICATION

Informasi Transportasi di Kabupaten Murung Raya Tahun 2021

Transportation Informations in Murung Raya Regency in 2021

Lalu Lintas di Dermaga Puruk Cahu Traffics in Puruk Cahu Station Ship



3.641 ton
barang
masuk

6.517 ton
barang
keluar

There were 3641 ton of goods that come in and 3517 ton of goods that come out



22.219
penumpang
masuk

29.369
penumpang
keluar

There were 22219 passengers come in and 22936 passengers come out



Lalu Lintas Angkutan Udara Domestic Air Traffics



699
penumpang
datang

774
penumpang
berangkat

There were 699 passengers arrived and 774 passengers departed



101
pesawat
datang &
berangkat

There were 101 flights that arrival and departures



4.540 ton
barang
m u a t

4.573 ton
barang
bongkar

There were 4540 ton of goods that load in and 4573 ton of goods that load out

919.54 Km

Panjang Jalan Kabupaten
Length of Roads of Regency

PENJELASAN TEKNIS

1. **Data panjang jalan** bersumber dari Dinas Pekerjaan Umum dan Perumahan Rakyat Kabupaten/ Kota diolah dari daftar PJ-II/5.
2. **Kantor Pos** adalah p e m b e r i pelayanan pengiriman barang uang dsb dari suatu tempat ke tempat yang lain Pengguna pelayanan biasanya diharuskan menempel perangko yang cukup pada sampul surat kartu pos pos wesel warkat pos paket dsb Rumah pos berfungsi sama seperti kantor pos dan kantor pos pembantu bedanya rumah pos biasanya terletak di daerah terpencil.

TECHNICAL NOTES

1. **Road length data** derived from the Public Works and Housing of Regency/Municipality compiled from the questionnaires PJ-II /5
2. **Post office** is an establishment dealing with the delivery of goods letters money etc from one place to another place Service users usually put postage stamps on the envelope and postcard or are charged with amount of money in obtaining services such as money order aerogramme package post etc A mailing house has the same function as post office and auxiliary post office It is usually located in remote areas.

ULASAN**DESCRIPTION**

Total keseluruhan panjang jalan yang melintasi wilayah Murung Raya di tahun 2021 adalah 919,54 km². Pada tahun 2020 sepanjang 165,24 km² telah dibeton dan 104,66 km² telah diaspal, sisanya masih berupa jalan kerikil sepanjang 80,30 km² dan jalan tanah sepanjang 569,34 km². Dari total keseluruhan tersebut, sepanjang 110,95 km² (12%) dalam keadaan baik dan sepanjang 692,86 km² (75%) dalam keadaan rusak berat.

Sampai pada akhir tahun 2020 seluruh jalan wilayah kecamatan di Kabupaten Murung Raya sudah ada dilakukan pembeton, namun hanya 4 kecamatan yang telah ada dilakukan pengaspalan, yaitu Kecamatan Permata Intan, Kecamatan Murung, Kecamatan Laung Tuhup, dan Kecamatan Tanah Siang.

Kabupaten Murung Raya juga dilewati jalur air yang menjadi primadona transportasi masyarakat Kabupaten Murung Raya, dengan sungai utamanya yaitu Sungai Barito. Hal ini dapat dilihat dari peningkatan lalu lintas penumpang di dermaga Puruk Cahu, dimana di tahun 2021 terdapat 22.219 penumpang yang masuk dan 29.369 penumpang yang keluar, sedangkan di tahun 2020, terdapat 19.046 penumpang yang masuk dan 23.840 penumpang yang keluar dari dermaga Puruk Cahu.

The total length of the road that crosses the Murung Raya area in the year of 2021 is 919.54 km². In 2020, 165,24 km² has been concreted and 104,66 km² has been asphalted, the rest is still in the form of 80,30 km² of gravel roads and 569,34 km² of ground roads. Of the total, 110.95 km² (12%) was in good condition and 692.86 km² (75%) was heavily damaged.

Until the end of 2020, all sub-district roads in the Murung Raya Regency were concreted, but only 4 subdistricts had been asphalted, namely Permata Intan District, Murung District, Laung Tuhup District, and Tanah Siang District.

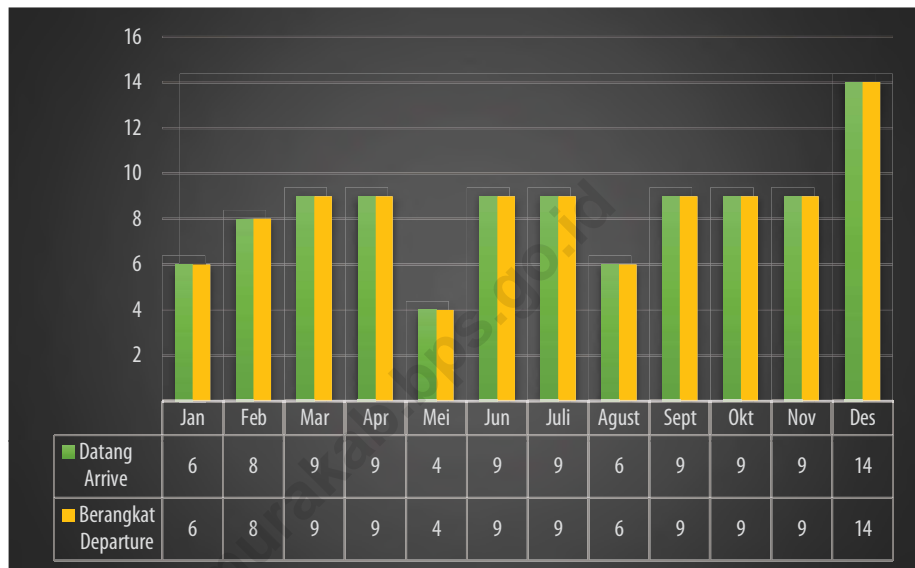
Murung Raya Regency is also passed by a waterway which become one of favorite transportation choice of residents, with its main river, the Barito River. It can be shown in the table below that number of traffic of passenger and goods at Puruk Cahu stration ship in 2021 increase than 2020. In 2021, there are 22,219 passengers come in and 29,369 passengers come out, while in 2020, there are 19,046 passengers came in and 23,840 passengers came out.

Di bidang komunikasi, jumlah kantor pos pembantu di Kabupaten Murung Raya tahun 2021 terdapat 2 unit, yakni di Kecamatan Murung dan Kecamatan Laung Tuhup.

In communication, number of post offices subsidiaries in Murung Raya Regency in year of 2021, there are 2 units, they are in Murung Subdistrict and Laung Tuhup district.

<https://murakab.bps.go.id>

Gambar 8.1 **Lalu Lintas Angkutan Udara Dalam Negeri Khususnya Penumpang Dirinci per Bulan di Kabupaten Murung Raya, 2021**
Domestic Air Traffics for Passangers by Month in Murung Raya Regency, 2021



Sumber/ Source: Dinas Perhubungan Kabupaten Murung Raya Kabupaten Murung Raya/ *Transportation Service of Murung Raya Regency*

8.1 TRANSPORTASI

TRANSPORTATION

Tabel 8.1.1 Panjang Jalan Menurut Tingkat Kewenangan di Kabupaten Murung Raya (km), 2019-2021
Table ***Length of Roads by Level of Government Authority in Murung Raya Regency (km), 2019-2021***

Tingkat Pemerintahan <i>Level of Government</i>	2019	2020	2021
(1)	(2)	(3)	(4)
1. Negara/ <i>State</i>
2. Provinsi/ <i>Province</i>
3. Kabupaten/ <i>Regency</i>	919.55	919.54	919.54
4. Kota/Municipality	-	-	...
Murung Raya	919.55	919.54	919.54

Sumber/ *Source*: Dinas Pekerjaan Umum dan Penataan Ruang Kabupaten Murung Raya/ *Public Work and Spatial Planning Service Murung Raya Regency*

Tabel 8.1.2 Panjang Jalan Menurut Jenis Permukaan Jalan di Kabupaten Murung Raya (km), 2019-2021
Length of Roads by Type of Road Surface in Murung Raya Regency (km), 2019-2021

Jenis Permukaan Jalan <i>Type of Road Surface</i>	2019	2020	2021
(1)	(2)	(3)	(4)
1. Aspal/ <i>Paved</i>	121.07	104.66	...
2. Kerikil/ <i>Gravel</i>	60.90	80.30	...
3. Tanah/ <i>Soil</i>	607.40	569.34	...
4. Lainnya/ <i>Others</i>	130.18	165.24	...
Murung Raya	919.55	919.54	...

Catatan/ *Notes*: Data tahun 2021 masih belum tersedia/ *Data of 2021 is not available yet*

Sumber/ *Source*: Dinas Pekerjaan Umum dan Penataan Ruang Kabupaten Murung Raya/ *Public Work and Spatial Planning Service Murung Raya Regency*

Tabel 8.1.3 Panjang Jalan Menurut Kondisi Jalan di Kabupaten Murung Raya (km), 2019-2021
Length of Roads by Condition of Roads in Murung Raya Regency (km), 2019-2021

Kondisi Jalan <i>Condition of Roads</i>	2019	2020	2021
(1)	(2)	(3)	(4)
1. Baik/ <i>Good</i>	110.95	110.95	...
2. Sedang/ <i>Moderate</i>	110.16	110.16	...
3. Rusak/ <i>Damage</i>	5.58	5.58	...
4. Rusak Berat/ <i>Severely Damage</i>	692.86	692.86	...
Murung Raya	919.55	919.55	...

Catatan/ *Notes*: Data tahun 2021 masih belum tersedia/ *Data of 2021 is not available yet*

Sumber/ *Source*: Dinas Pekerjaan Umum dan Penataan Ruang Kabupaten Murung Raya/ *Public Work and Spatial Planning Service Murung Raya Regency*

Tabel 8.1.4 Panjang Jalan Menurut Tingkat Pemerintahan Yang Berwenang dan Kecamatan di Kabupaten Murung Raya (km), 2020

Length of Roads by Level of Government Responsibility and Subdistrict in Murung Raya Regency (km), 2020

Kecamatan <i>Subdistrict</i>	Pemerintahan yang Berwenang Mengelola <i>Level of Government Authority</i>			Jumlah <i>Total</i>
	Negara <i>State</i>	Provinsi <i>Province</i>	Kabupaten <i>Regency</i>	
(1)	(2)	(3)	(4)	(5)
1. Permata Intan	85.70	85.70
2. Sungai Babuat	18.80	18.80
3. Murung	156.62	156.62
4. Laung Tuhup	206.13	206.13
5. Barito Tuhup Raya	55.47	55.47
6. Tanah Siang	195.42	195.42
7. Tanah Siang Selatan	15.00	15.00
8. Sumber Barito	31.50	31.50
9. Seribu Riam	54.90	54.90
10. Uut Murung	100.00	100.00
Murung Raya	919.54	919.54

Catatan/*Notes*: Data tahun 2021 masih belum tersedia/ *Data of 2021 is not available yet*

Sumber/*Source*: Dinas Pekerjaan Umum dan Penataan Ruang Kabupaten Murung Raya/ *Public Work and Spatial Planning Service Murung Raya Regency*

Tabel 8.1.5 Panjang Jalan Menurut Jenis Permukaan Jalan dan Kecamatan di Kabupaten Murung Raya (km), 2020
Length of Roads by Type of Road Surface and Subdistrict in Murung Raya Regency (km), 2020

Kecamatan <i>Subdistrict</i>	Jenis Permukaan Jalan <i>Type of Road Surface</i>				Jumlah <i>Total</i>
	Beton <i>Concrete</i>	Aspal <i>Asphalt</i>	Telford/Kerikil <i>Gravel</i>	Tanah <i>Ground</i>	
(1)	(2)	(3)	(4)	(5)	(6)
1. Permata Intan	4.70	4.00	23.80	53.20	85.70
2. Sungai Babuat	6.10	-	6.10	6.60	18.80
3. Murung	62.27	55.66	15.26	23.43	156.62
4. Laung Tuhup	17.08	37.50	15.40	136.15	206.13
5. Barito Tuhup Raya	1.50	-	-	53.97	55.47
6. Tanah Siang	55.69	7.50	15.04	117.19	195.42
7. Tanah Siang Selatan	7.00	-	1.20	6.80	15.00
8. Sumber Barito	4.00	-	-	27.50	31.50
9. Seribu Riam	1.00	-	-	53.90	54.90
10. Uut Murung	5.90	-	3.50	90.60	100.00
Murung Raya	165.24	104.66	80.30	569.34	919.54

Catatan/*Notes*: Data tahun 2021 masih belum tersedia/ *Data of 2021 is not available yet*

Sumber/*Source*: Dinas Pekerjaan Umum dan Penataan Ruang Kabupaten Murung Raya/ *Public Work and Spatial Planning Service Murung Raya Regency*

Tabel 8.1.6 Panjang Jalan Menurut Kondisi Ruas Jalan dan Kecamatan di Kabupaten Murung Raya (km), 2020

Length of Roads by Condition of Roads and Subdistrict in Murung Raya Regency (km), 2020

Kecamatan Subdistrict	Kondisi Jalan Condition of Roads				Jumlah Total
	Baik Good	Sedang Moderate	Rusak Damaged	Rusak Berat Severely Damaged	
(1)	(2)	(3)	(4)	(5)	(6)
1. Permata Intan	-	0.73	-	84.97	85.70
2. Sungai Babuat	-	5.17	0.70	12.93	18.80
3. Murung	50.09	51.41	2.16	52.97	156.62
4. Laung Tuhup	37.50	13.43	-	155.20	206.13
5. Barito Tuhup Raya	-	1.50	-	53.97	55.47
6. Tanah Siang	23.36	32.77	2.72	136.57	195.42
7. Tanah Siang Selatan	-	2.90	-	12.10	15.00
8. Sumber Barito	-	0.25	-	31.25	31.50
9. Seribu Riam	-	1.00	-	53.90	54.90
10. Uut Murung	-	1.00	-	99.00	100.00
Murung Raya	110.95	110.16	5.58	692.86	919.54
2020	110.95	110.16	5.58	692.86	919.54
2019	110.95	110.16	5.58	692.86	919.55

Catatan/Notes: Data tahun 2021 masih belum tersedia/ Data of 2021 is not available yet

Sumber/Source: Dinas Pekerjaan Umum dan Penataan Ruang Kabupaten Murung Raya/ Public Work and Spatial Planning Service Murung Raya Regency

Tabel 8.1.7 Lalu Lintas Barang dan Penumpang di Dermaga Puruk Cahu di Kabupaten Murung Raya 2015-2021

Traffic of Passenger and Goods at Puruk Cahu Station Ship in Murung Raya Regency 2015-2021

Tahun Year	Barang (ton) Goods (ton)		Penumpang (orang) Passenger (people)	
	Masuk Come In	Keluar Come Out	Masuk Come In	Keluar Come Out
(1)	(2)	(3)	(4)	(5)
2015	8 943	8 097	9 530	10 802
2016	9 257	8 654	10 041	11 228
2017	5 901	5 128	6 814	6 967
2018	4 543	4 383	4 657	4 453
2019	6 037	9 267	8 401	11 228
2020	14 875	15 878	19 046	23 840
2021	3 641	3 517	22 219	29 369

Sumber/Source: Dinas Perhubungan Kabupaten Murung Raya Kabupaten Murung Raya/ *Transportation Service of Murung Raya Regency*

Tabel 8.1.8 Banyaknya Kendaraan Air Menurut Kecamatan di Kabupaten Murung Raya, 2021

Number of Ships by Subdistrict in Murung Raya Regency, 2021

Kecamatan Subdistrict	Kapal/ Bus-Air/ Truk-Air/ Kapal- Dagang Ship/Merchat Ship	Kelotok/ Motor- Getek Boat	Motor- Tempel/ Speed boat	Tiang/ Tongkang Barge	Jumlah Total
(1)	(2)	(3)	(4)	(5)	(6)
1. Permata Intan	7	24	7	1	39
2. Sungai Babuat	1	22	5	-	28
3. Murung	30	90	18	5	143
4. Laung Tuhup	19	23	14	3	59
5. Barito Tuhup Raya	4	17	8	-	29
6. Tanah Siang	-	-	-	-	-
7. Tanah Siang Selatan	-	-	-	-	-
8. Sumber Barito	4	12	6	-	22
9. Seribu Riam	-	15	21	-	36
10. Uut Murung	-	-	-	-	-
Murung Raya	65	203	79	9	356

Catatan/ Notes: Data 2020 tidak tersedia karena tidak ada pendataan yang dilakukan yang merupakan dampak dari diterapkannya PSBB di Kabupaten Murung Raya/ *Number of ships in 2020 is not available, it is caused by*

Sumber/ Source: Dinas Perhubungan Kabupaten Murung Raya Kabupaten Murung Raya/ *Transportation Service of Murung Raya Regency*

Tabel 8.1.9 Lalu Lintas Angkutan Udara Dalam Negeri Dirinci per Bulan di Kabupaten Murung Raya, 2021

Domestic Air Traffics by Month in Murung Raya Regency, 2021

Kecamatan <i>Subdistrict</i>	Pesawat <i>Flight</i>		Penumpang (orang) <i>Passenger (people)</i>	
	Datang <i>Arrive</i>	Berangkat <i>Departure</i>	Datang <i>Arrive</i>	Berangkat <i>Departure</i>
(1)	(2)	(3)	(4)	(5)
1. Januari/ <i>January</i>	6	6	40	12
2. Februari/ <i>February</i>	8	8	47	52
3. Maret/ <i>March</i>	9	9	41	48
4. April/ <i>April</i>	9	9	58	87
5. Mei/ <i>May</i>	4	4	18	28
6. Juni/ <i>June</i>	9	9	72	16
7. Juli/ <i>July</i>	9	9	70	68
8. Agustus/ <i>August</i>	6	6	7	26
9. September/ <i>September</i>	9	9	69	93
10. Oktober/ <i>October</i>	9	9	70	93
11. November/ <i>November</i>	9	9	89	111
12. Desember/ <i>December</i>	14	14	118	140
Murung Raya	101	101	699	774

Lanjutan Tabel/Continued Table 8.1.9

Kecamatan Subdistrict	Bagasi (kg) Baggage (people)		Kargo (kg) Cargo (kg)	
	Muat Load In	Bongkar Load Out	Muat Load In	Bongkar Load Out
(1)	(6)	(7)	(8)	(9)
1. Januari/ January	65	201	-	-
2. Februari/ February	278	251	-	-
3. Maret/ March	241	301	-	-
4. April/ April	435	361	-	-
5. Mei/ May	128	119	-	-
6. Juni/ June	289	549	-	-
7. Juli/ July	342	403	-	-
8. Agustus/ August	109	34	-	-
9. September/ September	633	471	-	-
10. Oktober/ October	458	467	-	-
11. November/ November	742	622	-	-
12. Desember/ December	820	794	-	-
Murung Raya	4 540	4 573	-	-

Sumber/Source: Dinas Perhubungan Kabupaten Murung Raya Kabupaten Murung Raya/ Transportasion Service of Murung Raya Regency

8.2 KOMUNIKASI *COMMUNICATION*

Tabel 8.2.1 Jumlah Kantor Pos Pembantu Menurut Kecamatan di Kabupaten Murung Raya, 2016-2021
Number of Post Offices Subsidiaries by Subdistrict in Murung Raya Regency, 2016-2021

Kecamatan <i>Subdistrict</i>	2016	2017	2018	2019	2020	2021
(1)	(2)	(3)	(4)	(5)	(6)	(7)
1. Permata Intan	-	-	-	-	-	-
2. Sungai Babuat	-	-	-	-	-	-
3. Murung	1	1	1	1	1	1
4. Laung Tuhup	1	1	1	1	1	1
5. Barito Tuhup Raya	-	-	-	-	-	-
6. Tanah Siang	-	-	-	-	-	-
7. Tanah Siang Selatan	-	-	-	-	-	-
8. Sumber Barito	-	-	-	-	-	-
9. Seribu Riam	-	-	-	-	-	-
10. Uut Murung	-	-	-	-	-	-
Murung Raya	2	2	2	2	2	2

Sumber/ Source: PT. Pos Indonesia Kabupaten Murung Raya/ Indonesian Post Office Of Murung Raya Regency

Tabel 8.2.2 Lalu Lintas Pos dan Giro di Kabupaten Murung Raya, 2021
Table *Transportation of Post and Giro in Murung Raya Regency, 2021*

Uraian <i>Description</i>	Satuan <i>Unit</i>	Jumlah Diterima <i>Total Received</i>
(1)	(2)	(3)
01. Jenis Surat Pos		
a. Dalam Negeri		
- Biasa	Lembar/ <i>sheet</i>	-
- Tercatat	Lembar/ <i>sheet</i>	-
- Kilat Biasa	Lembar/ <i>sheet</i>	-
- Kilat Khusus	Lembar/ <i>sheet</i>	554
- Kilat Tercatat	Lembar/ <i>sheet</i>	-
- Antaran Telegram	Lembar/ <i>sheet</i>	-
- Pos Patas	Lembar/ <i>sheet</i>	-
- Poscanta	Lembar/ <i>sheet</i>	-
- <i>Faximile</i>	Lembar/ <i>sheet</i>	-
- Ratron	Lembar/ <i>sheet</i>	-
b. Luar Negeri		
- Biasa	Lembar/ <i>sheet</i>	-
- Kilat	Lembar/ <i>sheet</i>	-
- Kilat khusus	Lembar/ <i>sheet</i>	-
- Kilat tercatat	Lembar/ <i>sheet</i>	-
02. Paket Pos		
a. Dalam Negeri	Paket/ <i>package</i>	1 332
b. Jumlah Uang	Rupiah	-

Lanjutan Tabel/ *Continued Table 8.2.2*

Uraian <i>Description</i>	Satuan <i>Unit</i>	Jumlah Diterima <i>Total Received</i>
(1)	(2)	(3)
03. Wesel Pos		
a. Jumlah Wesel		
- Biasa/Kilat	Lembar/ <i>sheet</i>	209
- Elektronik	Lembar/ <i>sheet</i>	-
- P.k.h	Lembar/ <i>sheet</i>	-
- Dalam Negeri	Lembar/ <i>sheet</i>	234
- Luar Negeri	Lembar/ <i>sheet</i>	-
b. Jumlah Uang		
- Biasa/Kilat	Rupiah	338 891 000
- Elektronik	Rupiah	1 021 709 500
- P.k.h	Rupiah	-
04. Dinas Pos Cek Pos		
a. Bilangan		
- Giro dan Cek Pos	Perbuatan	-
- <i>Pos Cheque (PC)</i>	Perbuatan	-
- Cek Pos Wisata WP	Perbuatan	-
b. Jumlah Uang		
- Giro dan Cek Pos	Rupiah	-
- <i>Pos Cheque (PC)</i>	Rupiah	-
- Cek Pos Wisata WP	Rupiah	-
- Sopp	Rupiah	-
05. Tabanas		
a. Bilangan	Pemegang Buku	-
b. Jumlah Uang	Rupiah	-
06. Penjualan Benda POS		
a. Bilangan	Rupiah	500 000
b. Materai	Rupiah	1 807 700 000
c. Lain lain	Rupiah	660 000

Sumber/ *Source*: PT. Pos Indonesia Kabupaten Murung Raya/ *Indonesian Post Office Of Murung Raya Regency*

Tabel 8.2.3 Pendapatan dari Kantor Pos dan Giro Pos di Kabupaten Murung Raya, 2020
Income From Post Office and Giro in Murung Raya Regency, 2020

Jenis Pendapatan <i>Kind of Income</i>		Nilai (Rp) <i>Value (Rp)</i>
(1)		(2)
01.	Pendapatan Operasional/ <i>Operational Income</i>	
a.	Hasil penjualan benda pos dan porto tunai (ma 801)	1 000 000
b.	Penggantian ongkos pengiriman surat pos dinas bebas porto dari instansi pemerintah (Sipil/ TNI) atau (ma 802)	-
c.	Bea paket pos (ma 803)/ IPOS	84 126 380
d.	Bea wesel pos (ma 804)	12 329 500
e.	Penerimaan dari penggantian biaya pengiriman surat pos dan paket pos luar negeri	-
f.	Bea setor Giro Pos (ma 805)	-
02.	Pendapatan Lain-lain/ <i>Others Income</i>	
a.	Pelbagai penerimaan (kotak pos/ tromol pos/ sepeda/ reklam penjualan barang tua dan lain-lain) atau ma 808/901	-
b.	Pelbagai penerimaan dari Dinas pekerjaan pihak ketiga (Kabupaten BTN Benda Materai dll) atau ma 807 (Fee Sopp)	381 325 420
Jumlah/ Total		478 781 300
2020		478 781 300
2019		501 241 037
2018		444 296 208
2017		427 156 538
2016		261 148 755
2015		298 760 306

Catatan/ *Notes*: Data tahun 2021 belum tersedia/ *Data of 2021 is not available yet*

Sumber/ *Source*: PT. Pos Indonesia Kabupaten Murung Raya/ *Indonesian Post Office Of Murung Raya Regency*

9

PERBANKAN, KOPERASI, DAN HARGA-HARGA BANKING, COOPERATIVE, AND PRICE

Posisi Simpanan Masyarakat Rupiah dan Valuta Asing Bank Umum dan BPR di Kabupaten Murung Raya (Juta Rp) Tahun 2021

*Outstanding of Private Deposit in Rupiah and Foreign Currency of Commercial and Rural Banks
In Murung Raya Regency (Million Rp) in 2021*



Tabungan

Posisi Simpanan Masyarakat Pada Bagian Tabungan
di Kabupaten Murung Raya Mencapai Angka **1107 024**
pada bulan Desember

*In Murung Raya Regency, public savings position in the savings deposit reached
about 1107024 in December*



Giro

Posisi Simpanan Masyarakat Pada Bagian
Giro di Kabupaten Murung Raya Mencapai
Angka **704 954** di bulan Oktober

*In Murung Raya Regency, public savings position in the
demand deposit reached about 704954 in October*

Simpanan Berjangka

Posisi Simpanan Masyarakat Pada Bagian Simpanan Berjangka di
Kabupaten Murung Raya Mencapai Angka **818 819** di bulan Desember

*In Murung Raya Regency, public savings position in the time deposit
reached about 818819 in December*

PENJELASAN TEKNIS

1. **Data Pengeluaran dan Konsumsi penduduk** menurut kelompok barang diperoleh dari Survei Sosial Ekonomi (Susenas) yang mencakup semua kabupaten/ kota di Kalimantan Tengah.
2. Mulai tahun 2015 Susenas akan dilaksanakan secara Semesteran/ 2 (dua) kali setahun masing-masing pada bulan Maret dan September.
3. **Data konsumsi/pengeluaran rumah tangga** yang dikumpulkan pada Susenas 2019 di bagi menjadi dua kelompok yaitu konsumsi makanan dan bukan makanan.
4. **Konsumsi/pengeluaran makanan** dirinci menjadi 182 komoditi masing-masing dikumpulkan data kuantitas dan nilainya.
5. **Untuk Konsumsi bukan makanan** pada umumnya yang dikumpulkan hanya data nilainya kecuali untuk beberapa jenis pengeluaran tertentu seperti penggunaan listrik air gas dan bahan bakar minyak (BBM) yang dikumpulkan kuantitasnya.

TECHNICAL NOTES

1. **Expenditure and Consumption Data of Population** by commodity groups are obtained from the Social Economy Survey (SUSENAS) which includes all regency/ municipality in Kalimantan Tengah.
2. Starting 2015 Susenas implemented in semester/ two times a year both in March and September.
3. **Data consumption/expenditure of households** that is collected on SUSENAS 2019 is divided into two groups namely consumption of food and non-food.
4. **Consumption/expenditure of food** are specified into 182 commodities which each commodity is collected the quantities and its value.
5. **For non-food consumption** generally data collected are only values except for some specific types of expenditures such as the use of electricity water gas and fuel oil (BBM) collected quantity.

ULASAN

Berdasarkan Buku Statistik Keuangan Daerah yang berisi data tentang keuangan perbankan di seluruh Kabupaten/kota di Provinsi Kalimantan Tengah, pada tahun 2021 tercatat posisi kredit mikro kecil dan menengah masih didominasi oleh sektor jasa lainnya yaitu senilai 5.567.583 juta rupiah.

Selain perbankan, koperasi juga menjadi salah satu penggerak perdagangan di Kabupaten Murung Raya. Berdasarkan data dari Dinas Perindustrian, Perdagangan, Koperasi, dan UKM terdapat 39 koperasi yang masih aktif di Kabupaten Murung Raya.

Desa/kelurahan yang memiliki sarana penunjang ekonomi pegadaian terdapat 1 desa/kelurahan, desa/kelurahan yang memiliki anjungan tunai mandiri terdapat 6 desa/kelurahan, dan desa/kelurahan yang memiliki agen bank terdapat 16 desa/kelurahan. Sedangkan untuk sarana lembaga keuangan di Kabupaten Murung Raya terdapat 8 bank umum di tahun 2021.

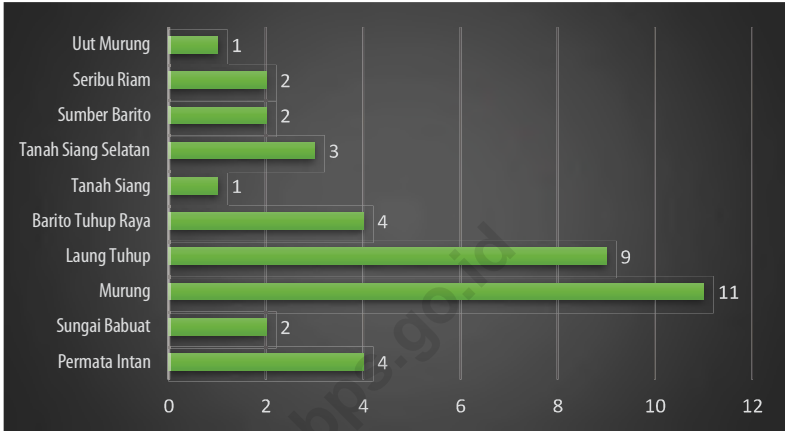
DESCRIPTION

Based on the Regional Financial Statistics Book which contains data on banking finances in all districts / cities in Kalimantan Tengah Province, in 2021 it was noted that the position of micro, small and medium credit was still dominated by the other services activities, as much as 5,567,583 million rupiah.

Apart from banking, cooperatives are also one of the drivers of trade in Murung Raya Regency. Based on data from the Department of Industry, Trade, Cooperatives and SMEs, there are 39 cooperatives that are still active in Murung Raya Regency.

Villages/kelurahan that have economy facilities of pegadaian there is one villages/kelurahan, villages/kelurahan that have automatic teller machine there are 6 villages/kelurahan, and villages/kelurahan that have bank agent there are 16 villages/kelurahan. Meanwhile economy facilities in Murung Raya Regency there are 8 government bank in the year of 2021.

Gambar 9.1 Jumlah Koperasi Aktif Menurut Kecamatan di Kabupaten Murung Raya, 2021
Number of Active Cooperatives by Subdistrict in Murung Raya Regency, 2021



Sumber/ Source: Dinas Perindustrian, Perdagangan, Koperasi, dan UKM/ Industry Trade Cooperation and Small and Medium Enterprise Office of Murung Raya Regency

Tabel 9.1 Jumlah Koperasi Menurut Aktif Menurut Kecamatan di Kabupaten Murung Raya, 2018-2021

Number of Active Cooperatives by Subdistrict in Murung Raya Regency, 2018-2021

Kecamatan Subdistrict	2018	2019	2020	2021
(1)	(2)	(3)	(4)	(5)
1. Permata Intan	4	10	4	4
2. Sungai Babuat	-	5	-	2
3. Murung	3	1	5	11
4. Laung Tuhup	8	4	10	9
5. Barito Tuhup Raya	4	3	5	4
6. Tanah Siang	1	1	1	1
7. Tanah Siang Selatan	1	1	1	3
8. Sumber Barito	2	5	3	2
9. Seribu Riam	1	-	2	2
10. Uut Murung	1	2	1	1
Murung Raya	25	32	32	39

Sumber/Source: Dinas Perindustrian, Perdagangan, Koperasi, dan UKM/ Industry Trade Cooperation and Small and Medium Enterprise Office of Murung Raya Regency

Tabel 9.2 Jumlah Koperasi Menurut Jenis Koperasi dan Kecamatan di Kabupaten Murung Raya, 2021
Number of Cooperatives by Kind of Cooperative and Subdistrict in Murung Raya Regency, 2021

Kecamatan Subdistrict	Jenis Koperasi/ Kind of Cooperative					Jumlah Total
	KUD	KPRI	KOPKAR	KOPPAS	Lainnya Other	
(1)	(2)	(3)	(4)	(5)	(6)	(7)
1. Permata Intan	-	-	1	-	3	4
2. Sungai Babuat	-	-	-	-	3	3
3. Murung	2	4	-	-	10	16
4. Laung Tuhup	2	-	-	-	9	11
5. Barito Tuhup Raya	-	-	-	-	3	3
6. Tanah Siang	2	1	-	-	4	7
7. Tanah Siang Selatan	-	-	-	-	2	2
8. Sumber Barito	2	1	-	-	2	5
9. Seribu Riam	-	-	-	-	3	3
10. Uut Murung	-	-	1	-	-	1
Murung Raya	8	6	2	0	39	55

Sumber/Source: Dinas Perindustrian, Perdagangan, Koperasi, dan UKM/ Industry Trade Cooperation and Small and Medium Enterprise Office of Murung Raya Regency

Tabel 9.3 Jumlah Modal Volume Usaha dan Sisa Hasil Usaha Koperasi Menurut Kecamatan di Kabupaten Murung Raya (Ribu Rupiah), 2021

Number of Capital Business Volume and Cooperative Business Profit by Subdistrict in Murung Raya Regency (Thousand Rupiah), 2021

Kecamatan <i>Subdistrict</i>	Modal Sendiri <i>Owner Equity</i>	Modal Luar <i>Outside Capital</i>	Omset <i>Turnover</i>	Sisa Hasil Usaha <i>Net Income</i>
(1)	(2)	(3)	(4)	(5)
1. Permata Intan	395 042 394	2 000 000	888 798 000	23 012 074
2. Sungai Babuat		-	-	-
3. Murung	423 904 500	963 059 721	1046 672 000	251 779 200
4. Laung Tuhup	1414 522 770	5 000 000	333 465 000	33 168 000
5. Barito Tuhup Raya	26 000 000	109 970 000	26 000 000	3 583 000
6. Tanah Siang	1639 975 660	-	641 347 386	59 830 400
7. Tanah Siang Selatan	-	-	-	-
8. Sumber Barito	-	-	-	-
9. Seribu Riam	-	-	-	-
10. Uut Murung	-	-	-	-
Murung Raya	3 899 445 324	1 080 029 721	2 936 282 386	371 372 674

Sumber/Source: Dinas Perindustrian, Perdagangan, Koperasi, dan UKM/ *Industry Trade Cooperation and Small and Medium Enterprise Office of Murung Raya Regency*

Tabel 9.4 Jumlah Desa/Kelurahan yang Memiliki Sarana Penunjang Ekonomi Menurut Kecamatan di Kabupaten Murung Raya, 2021

Number of Villages/Kelurahan That Have Economy Facilities by Subdistrict in Murung Raya Regency, 2021

Kecamatan <i>Subdistrict</i>	Pegadaian	Anjungan Tunai Mandiri (ATM) <i>Automatic Teller Machine(ATM)</i>	Agen Bank
(1)	(2)	(3)	(4)
1. Permata Intan	-	1	1
2. Sungai Babuat	-	-	-
3. Murung	1	1	8
4. Laung Tuhup	-	2	4
5. Barito Tuhup Raya	-	-	-
6. Tanah Siang	-	-	-
7. Tanah Siang Selatan	-	2	2
8. Sumber Barito	-	-	-
9. Seribu Riam	-	-	1
10. Uut Murung	-	-	-
Murung Raya	1	6	16

Sumber/*Source*: BPS, Pendataan Potensi Desa (Podes)/ *BPS–Statistics Indonesia, Village Potential Data Collection*

Tabel 9.5 Jumlah Sarana Lembaga Keuangan Menurut Kecamatan di Kabupaten Murung Raya, 2021
Number of Economy Facilities by Subdistrict in Murung Raya Regency, 2021

Kecamatan <i>Subdistrict</i>	Bank Umum Pemerintah	Bank Umum Swasta	Bank Perkreditan Rakyat (BPR)
(1)	(2)	(3)	(4)
1. Permata Intan	1	-	-
2. Sungai Babuat	-	-	-
3. Murung	5	-	-
4. Laung Tuhup	2	-	-
5. Barito Tuhup Raya	-	-	-
6. Tanah Siang	-	-	-
7. Tanah Siang Selatan	-	-	-
8. Sumber Barito	-	-	-
9. Seribu Riam	-	-	-
10. Uut Murung	-	-	-
Murung Raya	8	-	-

Sumber/Source: BPS, Pendataan Potensi Desa (Podes)/ BPS--Statistics Indonesia, Village Potential Data Collection

Tabel 9.6 Posisi Kredit Mikro, Kecil, dan Menengah yang diberikan Bank Umum Per Dati II Menurut Sektor Ekonomi di Kabupaten Murung Raya (Juta Rp), 2021

Outstanding Of Commercial Banks Credits To Micro, Small And Medium Scale Enterprise Economic Sector In Murung Raya Regency, (Million Rp), 2021

Sektor Ekonomi <i>Economic Sector</i>	Bulan <i>Month</i>		
	Januari <i>January</i>	Februari <i>February</i>	Maret <i>March</i>
(1)	(2)	(3)	(4)
Pertanian, Kehutanan & Perikanan/ <i>Agriculture, Forestry & Fishery</i>	8 613	9 082	9 478
Pertambangan dan Penggalian/ <i>Mining and Quarrying</i>	107 809	109 212	111 142
Industri Pengolahan/ <i>Manufacturing Industry</i>	29 903	26 319	26 325
Pengadaan Listrik Dan Gas/ <i>Electricity and Gas Supply</i>	67	63	59
Pengadaan Air, Pengelolaan Sampah, Limbah Dan Daur Ulang/ <i>Water supply, sewerage, waste management and remediation activities</i>	240	237	235
Konstruksi/ <i>Construction</i>	151 230	150 216	150 184
Perdagangan Besar Dan Eceran, Reparasi Mobil Dan Motor/ <i>Wholesale and retail trade; repair of motor vehicles and motorcycles</i>	237 267	239 035	240 719
Transportasi Dan Pergudangan/ <i>Transportation and storage</i>	16 748	12 852	12 415
Penyediaan Akomodasi Dan Makan Minum/ <i>Accommodation and food service activities</i>	9 692	9 957	9 917
Informasi Dan Komunikasi/ <i>Information and communication</i>	1 009	1 238	1 221
Jasa Keuangan Dan Asuransi/ <i>Financial and insurance activities</i>	1 702	1 627	1 527
Real Estate/ <i>Real Estate</i>	1 859	1 992	2 005
Jasa Perusahaan/ <i>Business Services</i>	5 219	4 909	4 751
Administrasi Pemerintahan, Pertahanan Dan Jaminan Sosial Wajib/ <i>Public administration and defence; compulsory social security</i>	-	-	-
Jasa Pendidikan/ <i>Education</i>	410	398	387
Jasa Kesehatan Dan Kegiatan Lainnya/ <i>Health and social work activities</i>	654	641	629
Jasa Lainnya/ <i>Other service activities</i>	550 351	550 204	510 650

Lanjutan Tabel/Continued Table 9.6

Sektor Ekonomi <i>Economic Sector</i>	Bulan <i>Month</i>		
	April <i>April</i>	Mei <i>May</i>	Juni <i>June</i>
(1)	(5)	(6)	(7)
Pertanian, Kehutanan & Perikanan/ <i>Agriculture, Forestry & Fishery</i>	9 966	10 114	11 201
Pertambangan dan Penggalian/ <i>Mining and Quarrying</i>	106 725	99 768	97 753
Industri Pengolahan/ <i>Manufacturing Industry</i>	26 603	15 033	14 607
Pengadaan Listrik Dan Gas/ <i>Electricity and Gas Supply</i>	55	51	47
Pengadaan Air, Pengelolaan Sampah, Limbah Dan Daur Ulang/ <i>Water supply, sewerage, waste management and remediation activities</i>	233	231	229
Konstruksi/ <i>Construction</i>	150 087	149 171	149 479
Perdagangan Besar Dan Eceran, Reparasi Mobil Dan Motor/ <i>Wholesale and retail trade; repair of motor vehicles and motorcycles</i>	245 266	247 573	253 082
Transportasi Dan Pergudangan/ <i>Transportation and storage</i>	12 482	15 778	13 987
Penyediaan Akomodasi Dan Makan Minum/ <i>Accommodation and food service activities</i>	10 508	10 986	11 055
Informasi Dan Komunikasi/ <i>Information and communication</i>	1 200	1 179	1 157
Jasa Keuangan Dan Asuransi/ <i>Financial and insurance activities</i>	1 450	1 372	1 294
Real Estate/ <i>Real Estate</i>	1 783	1 738	1 692
Jasa Perusahaan/ <i>Business Services</i>	4 639	4 469	4 277
Administrasi Pemerintahan, Pertahanan Dan Jaminan Sosial Wajib/ <i>Public administration and defence; compulsory social security</i>	-	-	-
Jasa Pendidikan/ <i>Education</i>	376	366	362
Jasa Kesehatan Dan Kegiatan Lainnya/ <i>Health and social work activities</i>	616	602	591
Jasa Lainnya/ <i>Other service activities</i>	510 785	511 347	470 736

Lanjutan Tabel/ *Continued Table 9.6*

Sektor Ekonomi <i>Economic Sector</i>	Bulan <i>Month</i>		
	Juli <i>July</i>	Agustus <i>August</i>	September <i>September</i>
(1)	(5)	(6)	(7)
Pertanian, Kehutanan & Perikanan/ <i>Agriculture, Forestry & Fishery</i>	11 022	12 000	11 202
Pertambangan dan Penggalian/ <i>Mining and Quarrying</i>	95 875	94 464	94 715
Industri Pengolahan/ <i>Manufacturing Industry</i>	15 494	11 311	7 534
Pengadaan Listrik Dan Gas/ <i>Electricity and Gas Supply</i>	42	38	33
Pengadaan Air, Pengelolaan Sampah, Limbah Dan Daur Ulang/ <i>Water supply, sewerage, waste management and remediation activities</i>	227	225	222
Konstruksi/ <i>Construction</i>	150 256	151 990	152 800
Perdagangan Besar Dan Eceran, Reparasi Mobil Dan Motor/ <i>Wholesale and retail trade; repair of motor vehicles and motorcycles</i>	251 855	246 685	240 115
Transportasi Dan Pergudangan/ <i>Transportation and storage</i>	14 297	13 313	17 292
Penyediaan Akomodasi Dan Makan Minum/ <i>Accommodation and food service activities</i>	10 862	11 052	11 035
Informasi Dan Komunikasi/ <i>Information and communication</i>	1 136	1 114	1 094
Jasa Keuangan Dan Asuransi/ <i>Financial and insurance activities</i>	1 214	1 134	1 052
Real Estate/ <i>Real Estate</i>	1 646	1 592	2 091
Jasa Perusahaan/ <i>Business Services</i>	4 267	4 166	3 861
Administrasi Pemerintahan, Pertahanan Dan Jaminan Sosial Wajib/ <i>Public administration and defence; compulsory social security</i>	-	-	-
Jasa Pendidikan/ <i>Education</i>	352	340	328
Jasa Kesehatan Dan Kegiatan Lainnya/ <i>Health and social work activities</i>	579	568	556
Jasa Lainnya/ <i>Other service activities</i>	471 196	518 142	51 670

Lanjutan Tabel/ *Continued Table* 9.6

Sektor Ekonomi <i>Economic Sector</i>	Bulan <i>Month</i>		
	Oktober <i>October</i>	November <i>November</i>	Desember <i>December</i>
(1)	(5)	(6)	(7)
Pertanian, Kehutanan & Perikanan/ <i>Agriculture, Forestry & Fishery</i>	12 190	12 548	12 483
Pertambangan dan Penggalian/ <i>Mining and Quarrying</i>	93 120	93 850	93 198
Industri Pengolahan/ <i>Manufacturing Industry</i>	10 068	8 116	7 448
Pengadaan Listrik Dan Gas/ <i>Electricity and Gas Supply</i>	29	24	19
Pengadaan Air, Pengelolaan Sampah, Limbah Dan Daur Ulang/ <i>Water supply, sewerage, waste management and remediation activities</i>	220	218	216
Konstruksi/ <i>Construction</i>	151 575	155 020	153 845
Perdagangan Besar Dan Eceran, Reparasi Mobil Dan Motor/ <i>Wholesale and retail trade; repair of motor vehicles and motorcycles</i>	257 628	265 785	260 262
Transportasi Dan Pergudangan/ <i>Transportation and storage</i>	13 945	14 075	14 640
Penyediaan Akomodasi Dan Makan Minum/ <i>Accommodation and food service activities</i>	10 820	11 419	11 494
Informasi Dan Komunikasi/ <i>Information and communication</i>	1 092	1 069	1 031
Jasa Keuangan Dan Asuransi/ <i>Financial and insurance activities</i>	912	830	747
Real Estate/ <i>Real Estate</i>	2 040	1 994	1 941
Jasa Perusahaan/ <i>Business Services</i>	3 567	4 822	6 058
Administrasi Pemerintahan, Pertahanan Dan Jaminan Sosial Wajib/ <i>Public administration and defence; compulsory social security</i>	-	-	-
Jasa Pendidikan/ <i>Education</i>	318	307	291
Jasa Kesehatan Dan Kegiatan Lainnya/ <i>Health and social work activities</i>	744	728	712
Jasa Lainnya/ <i>Other service activities</i>	483 325	484 831	454 347

Catatan/ *Note*: Data diakses pada tanggal 22 Februari 2021/ *Data accessed on February 22, 2021*

Sumber/ *Source*: <https://www.bi.go.id/id/statistik/ekonomi-keuangan/sekda/StatistikRegionalDetail.aspx?idprov=62>

Tabel 9.7 Posisi Kredit Mikro, Kecil, dan Menengah yang Diberikan Bank Umum Menurut Jenis Penggunaan di Kabupaten Murung Raya (Juta Rp), 2021

Outstanding Of Commercial Banks Credits To Micro, Small And Medium Enterprise By Type Of Credits In Murung Raya Regency (Million Rp), 2021

Bulan Month	Modal Kerja Working Capital	Investasi Investment	Tidak Teridentifikasi Unidentified	Jumlah Total
(1)	(2)	(3)	(4)	(5)
Januari/ January	256 559	91 430	-	347 989
Februari/ February	250 689	93 760	-	344 448
Maret/ March	250 535	94 007	-	344 542
April/ April	256 324	94 439	-	350 763
Mei/ May	251 038	95 886	-	346 924
Juni/ June	258 086	97 125	-	355 211
Juli/ July	258 939	96 714	-	355 653
Agustus/ August	253 996	144 173	-	398 169
September/ September	250 850	96 008	-	346 858
Oktober/ October	268 344	147 733	-	416 077
November/ November	274 395	150 195	-	424 591
Desember/ Desember	286 069	151 392	-	437 461

Catatan/ Note: Data diakses pada tanggal 22 Februari 2021/ Data accessed on February 22, 2021

Sumber/ Source: <https://www.bi.go.id/id/statistik/ekonomi-keuangan/sekda/StatistikRegionalDetail.aspx?idprov=62>

Tabel 9.8 Posisi Simpanan Masyarakat Rupiah dan Valuta Asing Bank Umum dan BPR di Kabupaten Murung Raya (Juta Rp), 2021

Outstanding of Private Deposit in Rupiah and Foreign Currency of Commercial and Rural Banks in Murung Raya Regency (Million Rp), 2021

Bulan Month	Giro Demand Deposit	Simpanan Berjangka Time Deposit	Tabungan Saving Deposit	Jumlah Total
(1)	(2)	(3)	(4)	(5)
Januari/ January	465 158	497 341	976 994	1 939 494
Februari/ February	545 538	510 018	879 391	1 934 948
Maret/ March	535 340	571 412	898 662	2 005 415
April/ April	579 142	556 553	985 349	2 121 045
Mei/ May	579 533	569 191	1 006 476	2 155 201
Juni/ June	552 395	571 180	1 014 490	2 138 065
Juli/ July	646 579	571 043	1 056 185	2 273 807
Agustus/ August	664 822	565 881	1 116 849	2 347 551
September/ September	337 641	86 407	345 260	769 307
Oktober/ October	704 954	592 043	1 118 341	2 415 337
November/ November	662 319	616 643	1 100 445	2 379 407
Desember/ December	507 252	818 819	1 107 024	2 433 094

Catatan/Note: Data diakses pada tanggal 22 Februari 2021/ Data accessed on February 22, 2021

Sumber/Source: <https://www.bi.go.id/id/statistik/ekonomi-keuangan/sekda/StatistikRegionalDetail.aspx?idprov=62>

Tabel 9.9 Posisi Pinjaman Rupiah dan Valuta Asing yang Diberikan Bank Umum dan BPR Menurut Jenis Penggunaan di Kabupaten Murung Raya (Juta Rp), 2021
Outstanding of Loans in Rupiah and Foreign Currency of Commercial and Rural Banks by Type of Loans in Murung Raya Regency (Million Rp), 2021

Bulan Month	Modal Kerja Working Capital	Investasi Investment	Tidak Teridentifikasi Unidentified	Jumlah Total
(1)	(2)	(3)	(4)	(5)
Januari/ January	412 221	607 155	669 805	1 689 181
Februari/ February	407 673	605 352	686 056	1 699 081
Maret/ March	409 217	565 385	694 399	1 669 000
April/ April	414 297	567 549	698 757	1 680 603
Mei/ May	410 583	564 885	702 562	1 678 029
Juni/ June	415 888	525 614	707 951	1 649 453
Juli/ July	416 805	525 136	715 646	1 657 587
Agustus/ August	412 512	568 438	723 898	1 704 848
September/ September	409 968	98 177	654 758	1 162 903
Oktober/ October	427 849	527 168	735 229	1 690 246
November/ November	438 541	529 577	734 990	1 703 109
Desember/ Desember	432 291	499 345	744 351	1 675 987

Catatan/ Note: Data diakses pada tanggal 22 Februari 2021/ Data accessed on February 22, 2021

Sumber/ Source: <https://www.bi.go.id/id/statistik/ekonomi-keuangan/sekda/StatistikRegionalDetail.aspx?idprov=62>

Tabel 9.10 Posisi Kredit Usaha Mikro, Kecil Dan Menengah Yang Diberikan Bank Umum Menurut Skala Usaha Di Kabupaten Murung Raya (Juta Rp), 2021
Outstanding Of Commercial Banks Credits To Micro, Small And Medium Scale Enterprise In Murung Raya Regency (Million Rp), 2021

Bulan <i>Month</i>	Mikro <i>Micro</i>	Kecil <i>Small</i>	Menengah <i>Medium</i>	Jumlah <i>Total</i>
(1)	(2)	(3)	(4)	(5)
Januari/ <i>January</i>	87 560	147 110	113 318	347 989
Februari/ <i>February</i>	85 116	146 011	113 321	344 448
Maret/ <i>March</i>	83 676	141 495	119 370	344 542
April/ <i>April</i>	86 114	149 904	114 745	350 763
Mei/ <i>May</i>	87 153	159 915	99 856	346 924
Juni/ <i>June</i>	88 932	162 673	103 606	355 211
Juli/ <i>July</i>	89 057	163 140	103 456	355 653
Agustus/ <i>August</i>	91 143	164 131	142 894	398 169
September/ <i>September</i>	95 517	168 433	82 908	346 858
Oktober/ <i>October</i>	95 201	173 406	147 469	416 077
November/ <i>November</i>	97 177	181 859	145 555	424 591
Desember/ <i>Desember</i>	172 778	179 384	85 299	437 461

Catatan/ *Note*: Data diakses pada tanggal 22 Februari 2021/ *Data accessed on February 22, 2021*

Sumber/ *Source*: <https://www.bi.go.id/id/statistik/ekonomi-keuangan/sekda/StatistikRegionalDetail.aspx?idprov=62>

10

PENGELUARAN PENDUDUK POPULATION EXPENDITURE

Rata-Rata Pengeluaran Per Kapita Menurut Kelompok Komoditas di Kabupaten Murung Raya Tahun 2021

*Monthly Average Expenditure per Capita by Commodity Group (rupiahs)
in Murung Raya Regency in 2021*

Makanan/Foods

Pengeluaran Untuk Makanan
Tahun 2021 Sebesar **Rp. 596.530**

*Monthly Average Expenditure per Capita for foods commodity
was about 596530 in the year of 2021*



Bukan Makanan/Non-Foods

Pengeluaran Untuk Bukan Makanan
Tahun 2021 Sebesar **Rp.483.107**

*Monthly Average Expenditure per Capita for non-foods commodity
was about 483107 in the year of 2021*



TOTAL

Pengeluaran Untuk Makanan dan Bukan Makanan
Tahun 2021 Sebesar **Rp.1.079.637**

*Monthly Average Expenditure per Capita for non-foods commodity
was about 483107 in the year of 2021*

PENJELASAN TEKNIS

1. **Data Pengeluaran dan Konsumsi penduduk** menurut kelompok barang diperoleh dari Survei Sosial Ekonomi (Susenas) yang mencakup semua kabupaten/ kota di Kalimantan Tengah.
2. Mulai tahun 2015 Susenas akan dilaksanakan secara Semesteran/ 2 (dua) kali setahun masing-masing pada bulan Maret dan September.
3. **Data konsumsi/pengeluaran rumah tangga** yang dikumpulkan pada Susenas 2020 di bagi menjadi dua kelompok yaitu konsumsi makanan dan bukan makanan.
4. **Konsumsi/pengeluaran makanan** dirinci menjadi 182 komoditi masing-masing dikumpulkan data kuantitas dan nilainya.
5. **Untuk Konsumsi bukan makanan** pada umumnya yang dikumpulkan hanya data nilainya kecuali untuk beberapa jenis pengeluaran tertentu seperti penggunaan listrik air gas dan bahan bakar minyak (BBM) yang dikumpulkan kuantitasnya.

TECHNICAL NOTES

1. **Expenditure and Consumption Data of Population** by commodity groups are obtained from the Social Economy Survey (SUSENAS) which includes all regency/ municipality in Kalimantan Tengah.
2. Starting 2015 Susenas implemented in semester/ two times a year both in March and September.
3. **Data consumption/expenditure of households** that is collected on SUSENAS 2020 is divided into two groups namely consumption of food and non-food.
4. **Consumption/expenditure of food** are specified into 182 commodities which each commodity is collected the quantities and its value.
5. **For non-food consumption** generally data collected are only values except for some specific types of expenditures such as the use of electricity water gas and fuel oil (BBM) collected quantity.

ULASAN

Berdasarkan Survei Sosial Ekonomi Nasional 2021 pengeluaran rata-rata rupiah yang dikeluarkan per kapita sebulan untuk kelompok makanan di Kabupaten Murung Raya tahun 2021 naik menjadi 596.530 rupiah dari 567.684 rupiah. Sedangkan pengeluaran rata-rata perkapita sebulan untuk kelompok barang bukan makanan turun menjadi 483.107 rupiah dari 481.757 rupiah.

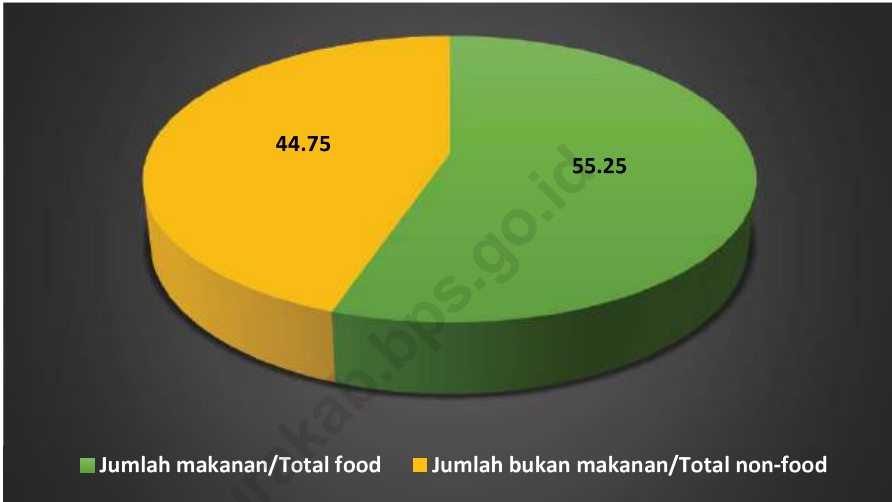
Pada penduduk dengan kelompok pengeluaran 40 persen terbawah rata-rata konsumsi kalori perkapita sehari sebanyak 1.541,11 Kkal, kelompok penduduk dengan pengeluaran 40 persen tengah memiliki rata-rata konsumsi kalori perkapita sehari sebanyak 1.984,47 Kkal, dan kelompok penduduk dengan pengeluaran 20 persen teratas 2.651,24 Kkal

DESCRIPTION

Based on National Social Economic Survey 2021 the average expenditure per capita. in a month people spent 596,530 rupiah which is decreased from 567,684 rupiah for food commodity, while for non-food commodity they spent 483,107 rupiah which is decreased from 481,757 rupiah in 2021.

For the lowest of 40% expenditure group, the average calorie consumption (Kkal) percapita was 1,541.11 Kkal. For the middle of 40% expenditure group, the average calorie consumption was 1,984.47 Kkal, and for the highest of 20% expenditure group, the average calorie consumption was 2,651.24 Kkal.

Gambar 10.1 **Persentase Rata-rata Pengeluaran per Kapita Sebulan Menurut Kelompok Komoditas di Kabupaten Murung Raya, 2021**
Percentage of Monthly Average Expenditure per Capita by Commodity Group in Murung Raya Regency, 2021



Sumber / Source: BPS, Survei Sosial Ekonomi Nasional (Susenas) Maret / BPS-Statistics Indonesia, National Socioeconomic Survey March

Tabel 10.1 Rata-rata Pengeluaran per Kapita Sebulan Menurut Kelompok Komoditas (rupiah) di Kabupaten Murung Raya, 2020 dan 2021
Monthly Average Expenditure per Capita by Commodity Group (rupiahs) in Murung Raya Regency, 2020 and 2021

Kelompok Komoditas <i>Commodity Group</i>	2020	2021
(1)	(2)	(3)
Makanan/<i>Food</i>		
Padi-padian/ <i>Cereals</i>	88 512	84 110
Umbi-umbian/ <i>Tubers</i>	3 544	5 259
Ikan/udang/cumi/kerang/ <i>Fish/shrimp/ common squid/shells</i>	59 451	64 303
Daging/ <i>Meat</i>	39 152	46 737
Telur dan susu/ <i>Eggs and milk</i>	38 214	43 163
Sayur-sayuran/ <i>Vegetables</i>	44 228	53 559
Kacang-kacangan/ <i>Legumes</i>	7 669	8 996
Buah-buahan/ <i>Fruits</i>	21 766	12 621
Minyak dan kelapa/ <i>Oil and coconut</i>	15 277	14 410
Bahan minuman/ <i>Beverage stuffs</i>	30 113	27 423
Bumbu-bumbuan/ <i>Spices</i>	13 304	20 338
Konsumsi lainnya/ <i>Miscellaneous food items</i>	20 767	20 192
Makanan dan minuman jadi/ <i>Prepared food and beverages</i>	98 403	114 525
Rokok/ <i>Cigarettes</i>	87 284	80 893
Jumlah makanan/ <i>Total food</i>	567 684	596 530

Lanjutan Tabel/Continued Table 10.1

Kelompok Komoditas <i>Commodity Group</i>	2020	2021
(1)	(2)	(3)
Bukan makanan/ <i>Non-food</i>		
Perumahan dan fasilitas rumah tangga/ <i>Housing and household facilities</i>	329 053	296 567
Aneka komoditas dan jasa/ <i>Goods and services</i>	70 352	85 492
Pakaian, alas kaki, dan tutup kepala/ <i>Clothing, footwear, and headgear</i>	16 245	18 971
Komoditas tahan lama/ <i>Durable goods</i>	14 965	32 242
Pajak, pungutan, dan asuransi/ <i>Taxes and insurance</i>	41 977	42 822
Keperluan pesta dan upacara/kenduri/ <i>Parties and ceremonies</i>	9 165	7 013
Jumlah bukan makanan/ <i>Total non-food</i>	481 757	483 107
Jumlah/ <i>Total</i>	1 049 441	1 079 637

Sumber/Source: BPS, Survei Sosial Ekonomi Nasional (Susenas) Maret/ *BPS-Statistics Indonesia, National Socioeconomic Survey March*

Tabel 10.2 Persentase Pengeluaran per Kapita Sebulan Menurut Kelompok Komoditas (rupiah) di Kabupaten Murung Raya, 2020 dan 2021
Percentage of Monthly Expenditure per Capita by Commodity Group (rupiahs) in Murung Raya Regency, 2020 and 2021

Kelompok Komoditas <i>Commodity Group</i>	2020	2021
(1)	(2)	(3)
Makanan/<i>Food</i>		
Padi-padian/ <i>Cereals</i>	8.43	7.79
Umbi-umbian/ <i>Tubers</i>	0.34	0.49
Ikan/udang/cumi/kerang/ <i>Fish/shrimp/ common squid/shells</i>	5.67	5.96
Daging/ <i>Meat</i>	3.73	4.33
Telur dan susu/ <i>Eggs and milk</i>	3.64	4.00
Sayur-sayuran/ <i>Vegetables</i>	4.21	4.96
Kacang-kacangan/ <i>Legumes</i>	0.73	0.83
Buah-buahan/ <i>Fruits</i>	2.07	1.17
Minyak dan kelapa/ <i>Oil and coconut</i>	1.46	1.33
Bahan minuman/ <i>Beverage stuffs</i>	2.87	2.54
Bumbu-bumbuan/ <i>Spices</i>	1.27	1.88
Konsumsi lainnya/ <i>Miscellaneous food items</i>	1.98	1.87
Makanan dan minuman jadi/ <i>Prepared food and beverages</i>	9.38	10.61
Rokok/ <i>Cigarettes</i>	8.32	7.49
Jumlah makanan/<i>Total food</i>	54.09	55.25

Lanjutan Tabel/Continued Table 10.2

Kelompok Komoditas <i>Commodity Group</i>	2020	2021
(1)	(2)	(3)
Bukan makanan/ <i>Non-food</i>		
Perumahan dan fasilitas rumah tangga/ <i>Housing and household facilities</i>	31.36	0.27
Aneka komoditas dan jasa/ <i>Goods and services</i>	6.70	0.08
Pakaian, alas kaki, dan tutup kepala/ <i>Clothing, footwear, and headgear</i>	1.55	0.02
Komoditas tahan lama/ <i>Durable goods</i>	1.43	0.03
Pajak, pungutan, dan asuransi/ <i>Taxes and insurance</i>	4.00	0.04
Keperluan pesta dan upacara/kenduri/ <i>Parties and ceremonies</i>	0.87	0.01
Jumlah bukan makanan/ <i>Total non-food</i>	45.91	44.75
	100.00	100.00

Sumber/Source: BPS, Survei Sosial Ekonomi Nasional (Susenas) Maret/ *BPS-Statistics Indonesia, National Socioeconomic Survey March*

Tabel 10.3 Persentase Penduduk Menurut Golongan Pengeluaran Per Kapita Sebulan di Kabupaten Murung Raya, 2021

Percentage of Population by Per Capita Spending Group a Month in Murung Raya Regency, 2021

Golongan Pengeluaran Spending Group (Rp)	Persentase Penduduk Percentage of Population
(1)	(2)
< 150 000	-
150 000–199 999	-
200 000–299 999	1.08
300 000–499 999	13.19
500 000–749 999	21.74
750 000–999 999	19.75
1 000 000–1 499 999	26.52
1 500 000+	17.73
Jumlah/ Total	100.00

Sumber/ Source: BPS, Survei Sosial Ekonomi Nasional (Susenas) Maret/ BPS-Statistics Indonesia, National Socioeconomic Survey March

Tabel 10.4 Rata-rata Pengeluaran per Kapita Sebulan Menurut Kelompok Komoditas (rupiah) dan Kelompok Pengeluaran di Kabupaten Murung Raya, 2021

Monthly Average Expenditure per Capita by Commodity Group (rupiahs) and Expenditure Class in Murung Raya Regency, 2021

Kelompok Komoditas Makanan <i>Food Comodity Group</i>	Kelompok Pengeluaran <i>Expenditure Class</i>		
	40 Persen Terbawah	40 Persen Tengah	20 Persen Teratas
(1)	(2)	(3)	(4)
Makanan/Food			
Padi-padian/ <i>Cereals</i>	71 536	85 650	106 209
Umbi-umbian/ <i>Tubers</i>	3 575	5 868	7 410
Ikan/udang/cumi/kerang/ <i>Fish/shrimp/ common squid/shells</i>	31 614	71 578	115 177
Daging/Meat	20 768	42 149	107 976
Telur dan susu/ <i>Eggs and milk</i>	19 276	38 206	100 973
Sayur-sayuran/ <i>Vegetables</i>	32 691	54 853	92 764
Kacang-kacangan/ <i>Legumes</i>	5 330	9 242	15 846
Buah-buahan/ <i>Fruits</i>	2 866	8 488	40 466
Minyak dan kelapa/ <i>Oil and coconut</i>	9 031	15 495	23 010
Bahan minuman/ <i>Beverage stuffs</i>	19 614	28 027	41 854
Bumbu-bumbuan/ <i>Spices</i>	12 150	21 541	34 326
Konsumsi lainnya/ <i>Miscellaneous food items</i>	12 948	21 116	32 848
Makanan dan minuman jadi/ <i>Prepared food and beverages</i>	47 282	128 733	220 698
Rokok/ <i>Cigarettes</i>	44 891	81 715	151 365
Jumlah makanan/ <i>Total food</i>	333 571	612 660	1 090 922

Lanjutan Tabel/Continued Table 10.4

Kelompok Komoditas <i>Commodity Group</i>	Kelompok Pengeluaran <i>Expenditure Class</i>		
	40 Persen Terbawah	40 Persen Tengah	20 Persen Teratas
(1)	(2)	(3)	(4)
Bukan makanan/ <i>Non-food</i>			
Perumahan dan fasilitas rumah tangga/ <i>Housing and household facilities</i>	143 523	305 634	584 955
Aneka komoditas dan jasa/ <i>Goods and services</i>	41 002	84 062	177 493
Pakaian, alas kaki, dan tutup kepala/ <i>Clothing, footwear, and headgear</i>	6 744	19 946	41 508
Komoditas tahan lama/ <i>Durable goods</i>	4 054	14 727	123 887
Pajak, pungutan, dan asuransi/ <i>Taxes and insurance</i>	33 502	37 271	72 642
Keperluan pesta dan upacara/kenduri/ <i>Parties and ceremonies</i>	1 008	7 688	17 686
Jumlah bukan makanan/ <i>Total non-food</i>	229 833	469 327	1 018 171
Jumlah/ <i>Total</i>	563 404	1 081 987	2 109 093

Sumber/Source: BPS, Survei Sosial Ekonomi Nasional (Susenas) Maret/ *BPS-Statistics Indonesia, National Socioeconomic Survey Maret*

Tabel 10.5 Rata-rata Konsumsi Kalori (Kkal) per Kapita Sehari Menurut Golongan Pengeluaran dan Kelompok Barang di Kabupaten Murung Raya, 2021

Average Calorie Consumption (Kkal) Per Capita Per Day by Expenditure Class Commodity Group and Food Comodity Group in Murung Raya Regency, 2021

Kelompok Komoditas Makanan <i>Food Comodity Group</i>	Kelompok Pengeluaran <i>Expenditure Class</i>			
	40 Persen Terbawah	40 Persen Tengah	20 Persen Teratas	Rata-rata
(1)	(2)	(3)	(4)	(4)
Padi-padian/ <i>Cereals</i>	829.74	855.93	936.83	861.60
Umbi-umbian/ <i>Tubers</i>	21.20	28.07	28.37	25.38
Ikan/udang/cumi/kerang/ <i>Fish/shrimp/ common squid/shells</i>	25.17	41.57	60.67	38.82
Daging/Meat	50.09	87.44	209.73	96.91
Telur dan susu/ <i>Eggs and milk</i>	32.31	57.68	132.37	62.44
Sayur-sayuran/ <i>Vegetables</i>	25.44	37.02	53.88	35.75
Kacang-kacangan/ <i>Legumes</i>	15.85	26.04	39.90	24.73
Buah-buahan/ <i>Fruits</i>	6.57	13.15	40.58	15.99
Minyak dan kelapa/ <i>Oil and coconut</i>	186.91	236.37	330.33	235.35
Bahan minuman/ <i>Beverage stuffs</i>	100.49	130.86	193.78	131.28
Bumbu-bumbuan/ <i>Spices</i>	5.88	11.34	10.50	8.99
Konsumsi lainnya/ <i>Miscellaneous food items</i>	59.85	83.94	131.38	83.77
Makanan dan minuman jadi/ <i>Prepared food and beverages</i>	181.62	375.07	482.93	319.26
Rokok/ <i>Cigarettes</i>	0.00	0.00	0.00	0.00
Rata-rata Konsumsi Kalori <i>Average of Calorie Consumption</i>	1 541.11	1 984.47	2 651.24	1 940.29

Sumber/Source: BPS, Survei Sosial Ekonomi Nasional (Susenas) Maret/ BPS-Statistics Indonesia, National Socioeconomic Survey March

Tabel 10.6 Rata-rata Konsumsi Protein per Kapita Sehari Menurut Golongan Pengeluaran dan Kelompok Komoditas Makanan di Kabupaten Murug Raya, 2021

Average of Protein Consumption Per Day by Expenditure Class Commodity Group and Food Comodity Group in Murung Raya Regency, 2021

Kelompok Komoditas Makanan <i>Food Comodity Group</i>	Kelompok Pengeluaran <i>Expenditure Class</i>			Rata-rata
	40 Persen Terbawah	40 Persen Tengah	20 Persen Teratas	
(1)	(2)	(3)	(4)	(4)
Padi-padian/ <i>Cereals</i>	19.44	20.11	22.02	20.22
Umbi-umbian/ <i>Tubers</i>	0.15	0.22	0.23	0.19
Ikan/udang/cumi/kerang/ <i>Fish/shrimp/ common squid/shells</i>	3.75	6.55	9.89	6.10
Daging/Meat	2.96	5.09	11.33	5.48
Telur dan susu/ <i>Eggs and milk</i>	1.88	3.07	6.90	3.36
Sayur-sayuran/ <i>Vegetables</i>	1.78	2.46	3.35	2.37
Kacang-kacangan/ <i>Legumes</i>	1.63	2.70	3.89	2.51
Buah-buahan/ <i>Fruits</i>	0.07	0.13	0.40	0.16
Minyak dan kelapa/ <i>Oil and coconut</i>	0.02	0.04	0.11	0.05
Bahan minuman/ <i>Beverage stuffs</i>	0.93	1.29	2.12	1.31
Bumbu-bumbuan/ <i>Spices</i>	0.22	0.46	0.45	0.36
Konsumsi lainnya/ <i>Miscellaneous food items</i>	1.29	1.83	2.65	1.78
Makanan dan minuman jadi/ <i>Prepared food and beverages</i>	4.58	9.61	12.57	8.19
Rokok/ <i>Cigarettes</i>	0.00	0.00	0.00	0.00
Rata-rata Konsumsi Protein <i>Average of Protein Consumption</i>	38.71	53.57	75.92	52.09

Sumber/ Source : BPS, Survei Sosial Ekonomi Nasional (Susenas) Maret/ *BPS-Statistics Indonesia, National Socioeconomic Survey March*

Jumlah Sarana Perdagangan Menurut Jenisnya Di Kabupaten Murung Raya Tahun 2021

*Number of Trading Facilities by Type of Facility
in Murung Raya Regency in 2021*



Pasar

market

Jumlah pasar di Kabupaten Murung Raya tahun 2021 berjumlah **28**

There are 28 markets in Murung Raya Regency in 2021

Toko

convenience store

Jumlah toko di Kabupaten Murung Raya tahun 2021 berjumlah **2124**

There are 2124 convenience stores in Murung Raya Regency in 2021

Warung Makan

food & beverage stalls

Jumlah warung makan di Kabupaten Murung Raya tahun 2021 berjumlah **501**

There are 501 food & beverage stalls in Murung Raya Regency in 2021

Kelompok Pertokoan

shopping group

Jumlah kelompok pertokoan di Kabupaten Murung Raya tahun 2021 berjumlah **13**

There are 13 shopping groups in Murung Raya Regency in 2021

PENJELASAN TEKNIS

1. **Perusahaan** adalah suatu badan yang melakukan kegiatan ekonomi bertujuan menghasilkan barang/jasa terletak di suatu bangunan fisik pada lokasi tertentu dan mempunyai Catatan administrasi tersendiri mengenai produksi dan struktur biaya serta ada seorang atau lebih yang bertanggung jawab atas resiko usaha Badan usaha perusahaan konstruksi dapat berbentuk PT CV Firma PT (Persero) Perusahaan Umum atau Perusahaan Swasta.
2. **Perseroan Terbatas (PT)** adalah suatu badan hukum untuk menjalankan usaha yang memiliki modal terdiri dari saham-saham, yang pemiliknya memiliki bagian sebanyak saham yang dimilikinya. Karena modalnya terdiri dari saham-saham yang dapat diperjualbelikan, perubahan kepemilikan perusahaan dapat dilakukan tanpa perlu membubarkan perusahaan.
3. **Firma** (secara harfiah: perserikatan dagang antara beberapa perusahaan) atau sering juga disebut FA, adalah sebuah bentuk persekutuan untuk menjalankan usaha antara dua orang atau lebih dengan memakai nama bersama. Pemilik firma terdiri dari beberapa orang yang bersekutu dan masing-

TECHNICAL NOTES

1. **Company** is an entity that carries out economic activities aimed at producing goods / services located in a physical building at a certain location and has its own administrative records regarding production and cost structures and there is one or more responsible for business risks. Firma PT (Persero) Public Company or Private Company.
2. **Limited Company (PT)** is a legal entity to run a business that has capital consisting of shares, whose owners own as much shares as they own. Because the capital consists of shares that can be traded, changes in company ownership can be done without the need to dissolve the company.
3. **Firm** (literally: trade union between several companies) or often also called FA, is a form of partnership to run a business between two or more people by using a common name. The owner of the firm consists of several allied people and each member of the alliance surrenders personal wealth as stated in the deed of incorporation

masing anggota persekutuan menyerahkan kekayaan pribadi sesuai yang tercantum dalam akta pendirian perusahaan.

- | | |
|--|---|
| <p>4. Persekutuan Komanditer (commanditaire vennootschap atau CV) adalah suatu persekutuan yang didirikan oleh seorang atau beberapa orang yang mempercayakan uang atau barang kepada seorang atau beberapa orang yang menjalankan perusahaan dan bertindak sebagai pemimpin.</p> | <p>4. Limited partnership (commanditaire vennootschap or CV) is a partnership established by one or several people who entrust money or goods to one or several people who run the company and act as leaders.</p> |
| <p>5. Perusahaan Perorangan (PO) adalah suatu jenis perusahaan yang dijalankan oleh satu orang pemilik. Pemilik mempunyai tanggung jawab tak terbatas.</p> | <p>5. Individual Company (PO) is a type of company run by one owner. The owner has unlimited responsibilities.</p> |
| <p>6. Pedagang besar adalah pengusaha/ pedagang yang menjual barang dalam jumlah besar untuk setiap jenis barang yang diperdagangkan.</p> | <p>6. Large traders are entrepreneurs / traders who sell goods in large quantities for each type of goods traded.</p> |
| <p>7. Koperasi adalah badan usaha yang beranggotakan orang seorang atau badan hukum koperasi dengan melandaskan kegiatannya berdasarkan prinsip koperasi sekaligus sebagai gerakan ekonomi rakyat yang berdasar atas asas kekeluargaan.</p> | <p>7. Cooperative is a business entity whose members are individuals or legal entities of cooperatives by basing their activities based on cooperative principles as well as a people's economic movement based on the principle of kinship.</p> |

8. **Pasar** adalah tempat pertemuan antara penjual dan pembeli barang dan jasa. Pasar dapat menggunakan bangunan yang bersifat permanen atau semi permanen ataupun tanpa bangunan.
8. **Market** is a place where seller and buyer meet for goods and services. Market can use permanent buildings or semi-permanent buildings or without buildings.
9. **Toko/Warung kelontong** adalah bangunan yang berfungsi sebagai tempat usaha di bangunan tetap untuk menjual barang keperluan sehari-hari secara eceran, tidak mempunyai sistem pelayanan mandiri yang dikelola oleh satu penjual.
9. **Convenience Store** is a buildings as a place of business in permanent buildings to sell daily necessities in retail, it does not have independent service which is managed by a seller.
10. **Kelompok Pertokoan** adalah sejumlah toko yang terdiri dari minimal 10 toko dan mengelompok dalam satu lokasi. Dalam satu kelompok pertokoan, jumlah bangunan fisiknya dapat lebih dari satu.
10. **Shopping group** is a group of at least 10 shops in one location. In that group, the building can consist of more than one building.
11. **Warung/kedai makanan minuman** adalah usaha yang menjual makanan dan minuman siap saji yang dijual di bangunan yang tetap dan tidak mempunyai surat izin usaha, pembeli biasanya tidak dikenakan pajak.
11. **Food and beverage stall** is a business that sell ready-to-eat foods and drinks that are sold in permanent buildings and do not have business license and buyers are usually not taxed.

ULASAN

Sektor perdagangan merupakan salah satu sektor penting bagi perekonomian di Kabupaten Murung Raya. Sampai akhir tahun 2021 di Kabupaten Murung Raya, jumlah penerbitan Nomor Induk Berusaha (NIB) sebanyak 68 laporan, sedangkan jumlah Penerbitan Izin Usaha Industri Sektor Perdagangan sebanyak 3 laporan.

Sarana perdagangan Kabupaten Murung Raya di tahun 2021 mengalami kenaikan dibanding tahun 2020, dimana di tahun 2021 terdapat 2.666 unit dan di tahun 2020 terdapat 2.034 unit. Pada tahun 2021, sarana perdagangan terdiri dari 28 unit pasar, 2.124 unit toko/warung kelontong, 13 unit kelompok pertokoan, dan 501 unit warung kedai makanan dan minuman.

Pemasukan beras secara total di Kabupaten Murung Raya di tahun 2021 mengalami penurunan dibanding tahun 2020, yakni 100.105 kg di tahun 2021 dan 832.340 kg di tahun 2020.

DESCRIPTION

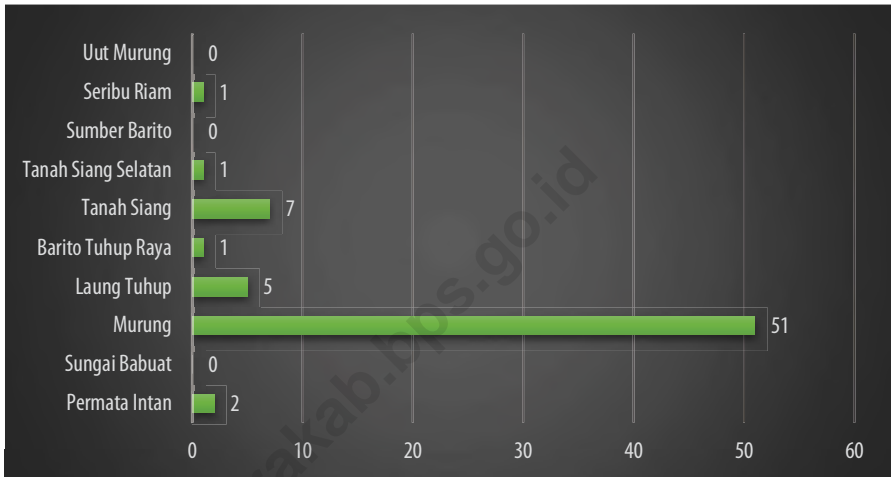
The trade sector is one of important sectors for economy in Murung Raya Regency. Until the end of 2021 in Murung Raya Regency, the number of business identification number issuance are 68 reports, while number of industrial business permits in the trade sector are 3 reports.

Number of trading facilities of Murung Raya Regency in 2021 increase compared to 2020, which are 2.666 units in 2021 while in 2020 there are 2.034 units. In the year of 2021, the trading facilities consist of 28 units of market, 2,124 units of convenience store, 13 units of shopping group, and 501 units of food and beverage stalls.

The supply of rice in Murung Raya Regency in 2021 increase compared to 2020 which is 100,105 kg in the year of 2021 and 832,340 kg in the year of 2020.

Gambar
Figures 11.1

Jumlah Penerbitan Nomor Induk Berusaha (NIB)¹ Menurut Kecamatan di Kabupaten Murung Raya, 2021
Number of Business Identification Number (NIB)¹ Issuance by Type of Company and Subdistrict in Murung Raya Regency, 2021



Catatan/ Notes: ¹ Mulai tahun 2021 data jumlah penerbitan Surat Izin Usaha Perdagangan (SIUP) disatukan dengan jumlah penerbitan Nomor Induk Berusaha (NIB) untuk menghindari duplikasi ijin/ Since 2021, number of Accomplishment Trading Admission Letters include in number Business Identification Number (NIB) to prevent duplication

Sumber/Source: Dinas Penanaman Modal dan Pelayanan Terpadu Satu Pintu Kabupaten Murung Raya/ Investment and Integrated Services of Murung Raya Regency

Tabel 11.1 Jumlah Sarana Perdagangan Menurut Jenisnya di Kabupaten Murung Raya, 2018-2021
Table *Number of Trading Facilities by Type of Facility in Murung Raya Regency, 2018-2021*

Kecamatan <i>Subdistrict</i>	2018	2019	2020	2021
(1)	(2)	(3)	(4)	(5)
Pasar/ <i>Market</i>	27	25	26	28
Toko/Warung Kelontong/ <i>Convenience Store</i>	1 923	1 260	1 620	2 124
Kelompok Pertokoan/ <i>Shopping Group</i>	2	4	6	13
Warung Kedai Makanan dan Minuman/ <i>Food and beverage stalls</i>	203	391	382	501
Jumlah/ <i>Total</i>	2 155	1 680	2 034	2 666

Sumber/Source: BPS, Pendataan Potensi Desa (Podes)/BPS-Statistics Indonesia, Village Potential Data

Tabel 11.2 Jumlah Penerbitan Nomor Induk Berusaha (NIB)¹ Menurut Bentuk Perusahaan Dan Kecamatan di Kabupaten Murung Raya, 2021
Number of Business Identification Number (NIB)¹ Issuance by Type of Company and Subdistrict in Murung Raya Regency, 2021

Kecamatan <i>Subdistrict</i>	Perseroan Terbatas <i>Limited Persero</i>	Koperasi <i>Cooperation</i>	CV <i>CV</i>	FA <i>FA</i>	Perusahaan Perseorangan <i>Personal Establishment</i>	Jumlah Total
(1)	(2)	(3)	(4)	(5)	(6)	(7)
1. Permata Intan	1	-	1	-	-	2
2. Sungai Babuat	-	-	-	-	-	-
3. Murung	9	1	15	-	26	51
4. Laung Tuhup	-	2	3	-	-	5
5. Barito Tuhup Raya	-	1	-	-	-	1
6. Tanah Siang	5	1	1	-	-	7
7. Tanah Siang Selatan	-	1	-	-	-	1
8. Sumber Barito	-	-	-	-	-	-
9. Seribu Riam	1	-	-	-	-	1
10. Uut Murung	-	-	-	-	-	-
Murung Raya	16	6	20	-	26	68

Catatan/ Notes: ¹ Mulai tahun 2021 data jumlah penerbitan Surat Izin Usaha Perdagangan (SIUP) disatukan dengan jumlah penerbitan Nomor Induk Berusaha (NIB) untuk menghindari duplikasi ijin/ *Since 2021, number of Accomplishment Trading Admission Letters include in number Business Identification Number (NIB) to prevent duplication*

Sumber/Source: Dinas Penanaman Modal dan Pelayanan Terpadu Satu Pintu Kabupaten Murung Raya/ *Investment and Integrated Services of Murung Raya Regency*

Tabel 11.3 Jumlah Penerbitan Izin Usaha Industri Sektor Perdagangan Menurut Bentuk Perusahaan Dan Kecamatan di Kabupaten Murung Raya, 2021

Number of Issuance of Industrial Business Permits in the Trade Sector by Type of Company and Subdistrict in Murung Raya Regency, 2021

Kecamatan <i>Subdistrict</i>	Perseroan Terbatas <i>Limited Persero</i>	Koperasi <i>Cooperation</i>	CV <i>CV</i>	FA <i>FA</i>	Perusahaan Perseorangan <i>Personal Establishment</i>	Jumlah <i>Total</i>
(1)	(2)	(3)	(4)	(5)	(6)	(7)
1. Permata Intan	-	-	-	-	-	-
2. Sungai Babuat	-	-	-	-	-	-
3. Murung	1	1	-	-	-	2
4. Laung Tuhup	-	-	-	-	-	-
5. Barito Tuhup Raya	-	-	-	-	-	-
6. Tanah Siang	-	1	-	-	-	1
7. Tanah Siang Selatan	-	-	-	-	-	-
8. Sumber Barito	-	-	-	-	-	-
9. Seribu Riam	-	-	-	-	-	-
10. Uut Murung	-	-	-	-	-	-
Murung Raya	1	2	-	-	-	3

Sumber/Source: Dinas Penanaman Modal dan Pelayanan Terpadu Satu Pintu Kabupaten Murung Raya/ *Investment and Integrated Services of Murung Raya Regency*

Tabel 11.4 Pemasukan dan Penyaluran Beras Daerah di Kabupaten Murung Raya (Kg), 2021
Table *Supply and Distribution of Rice in Murung Raya Regency, 2021*

Kecamatan <i>Subdistrict</i>	Stok Awal <i>First Stock</i>	Pemasukan/ Penerimaan <i>Supply</i>	Pengeluaran/ Penyaluran <i>Distribution</i>	Stok Akhir <i>Last Stock</i>
(1)	(2)	(3)	(4)	(5)
Januari/ <i>January</i>	282 504	-	6 250	276 254
Februari/ <i>February</i>	276 254	-	25 184	251 070
Maret/ <i>March</i>	251 070	-	18 182	232 888
April/ <i>April</i>	232 888	-	15 652	217 236
Mei/ <i>May</i>	217 236	-	11 114	206 122
Juni/ <i>June</i>	206 122	-	11 252	194 870
Juli/ <i>July</i>	194 870	-	54 572	140 298
Agustus/ <i>August</i>	140 298	52 000	8 010	184 288
September/ <i>September</i>	184 288	-	25 966	210 254
Oktober/ <i>October</i>	210 254	-	14 195	196 059
November/ <i>November</i>	196 059	-	4 050	192 009
Desember/ <i>December</i>	192 009	48 105	20 996	219 118

Sumber/ *Source*: Perum BULOG Sub Drive Wilayah Puruk Cahu/ *Sub Drive Perum BULOG of Puruk Cahu*

Tabel 11.5 Pemasukan dan Penyaluran Beras Daerah Berdasarkan Subjek Penerima di Kabupaten Murung Raya (Kg), 2021
Table Supply and Distribution of Rice by Subject in Murung Raya Regency, 2021

Kecamatan <i>Subdistrict</i>	Pegawai Bulog/ <i>Bulog Staff</i>	TNI/POLRI <i>TNI/Police</i>	OP KPSH <i>OP KPSH</i>	Lain-lain Beras CBP <i>Others</i>
(1)	(2)	(3)	(4)	(5)
Januari/ <i>January</i>	-	-	6 250	-
Februari/ <i>February</i>	180	18 794	6 210	-
Maret/ <i>March</i>	150	9 432	8 600	-
April/ <i>April</i>	80	9 472	6 100	-
Mei/ <i>May</i>	100	9 414	1 600	-
Juni/ <i>June</i>	100	9 252	1 900	-
Juli/ <i>July</i>	100	9 282	3 800	41 390
Agustus/ <i>August</i>	100	-	1 000	6 910
September/ <i>September</i>	100	18 684	1 500	1 750
Oktober/ <i>October</i>	100	9 596	2 500	1 999
November/ <i>November</i>	50	-	3 000	1 000
Desember/ <i>December</i>	30	19 466	1 500	-

Lanjutan Tabel/Continued Table 11.6

Kecamatan <i>Subdistrict</i>	Bantuan Sosial PPKM <i>Commercial</i>	Bantuan Bencana Alam <i>Raskin</i>	Jumlah <i>Total</i>
(1)	(6)	(7)	(8)
Januari/ <i>January</i>	-	-	-
Februari/ <i>February</i>	-	-	-
Maret/ <i>March</i>	-	-	-
April/ <i>April</i>	-	-	-
Mei/ <i>May</i>	-	-	-
Juni/ <i>June</i>	-	-	-
Juli/ <i>July</i>	41 140	-	41 140
Agustus/ <i>August</i>	6 910	250	7 160
September/ <i>September</i>	-	1 750	1 750
Oktober/ <i>October</i>	-	1 999	1 999
November/ <i>November</i>	-	1 000	1 000
Desember/ <i>December</i>	-	-	-

Sumber/ *Source*: Perum BULOG Sub Drive Wilayah Puruk Cahu/ *Sub Drive Perum BULOG of Puruk Cahu*

Tabel 11.6 Jumlah Pemasukan Beras di Kabupaten Murung Raya (Kg), 2019-2021
Table *Number of Rice Supply in Murung Raya Regency (Kg), 2019-2021*

Kecamatan Subdistrict	2019	2020	2021
(1)	(2)	(3)	(4)
Januari/ January	-	-	-
Februari/ February	-	-	-
Maret/ March	-	200 000	-
April/ April	100 000	35 000	-
Mei/ May	-	-	-
Juni/ June	-	-	-
Juli/ July	160 000	100 000	-
Agustus/ August	-	141 350	52 000
September/ September	-	8 650	-
Oktober/ October	58 600	148 060	-
November/ November	-	75 635	-
Desember/ December	-	123 645	48 105

Sumber/ Source: Perum BULOG Sub Drive Wilayah Puruk Cahu/ Sub Drive Perum BULOG of Puruk Cahu

12

SISTEM NERACA REGIONAL SYSTEM OF REGIONAL ACCOUNTS



Laju Pertumbuhan Produk Domestik Regional Bruto Atas Dasar Harga Konstan 2010 Menurut Lapangan Usaha Tahun 2021

Growth Rate of Gross Regional Domestic Product at 2010 Constant Market Prices by Industry in Murung Raya Regency in 2021



Laju pertumbuhan PDRB
Kabupaten Murung Raya
Tahun 2021

*Growth Rate of GRDP at Constant
Market Prices in Murung Raya Regency*



2,95%

Pertanian, kehutanan, & perikanan

Agriculture, forestry, & fishing

5,43%



Pertambangan & penggalian

Mining & Quarrying

1,65%



Industri Pengolahan

Manufacturing

PENJELASAN TEKNIS**TECHNICAL NOTES**

1. Penghitungan statistik neraca regional yang digunakan di sini mengikuti buku petunjuk yang diterbitkan oleh Perserikatan Bangsa Bangsa yang dikenal sebagai "Sistem Neraca Nasional", Namun, penerapan statistik neraca regional tersebut telah disesuaikan dengan kondisi sosial ekonomi Kalimantan Tengah.

2. Produk Domestik Regional Bruto (PDRB) pada tingkat regional (provinsi) menggambarkan kemampuan suatu wilayah untuk menciptakan output (nilai tambah) pada suatu waktu tertentu, Untuk menyusun PDRB digunakan 2 pendekatan yaitu sektoral dan penggunaan, Keduanya menyajikan komposisi data nilai tambah dirinci menurut sumber kegiatan ekonomi (sektoral) dan menurut komponen penggunaannya, PDRB dari sisi sektoral merupakan penjumlahan seluruh komponen nilai tambah bruto yang mampu diciptakan oleh sektor-sektor ekonomi atas berbagai aktivitas produksinya, Sedangkan dari sisi penggunaan menjelaskan tentang penggunaan dari nilai tambah tersebut.

3. Penyajian PDRB menurut sektor dirinci menurut total nilai tambah dari seluruh sektor ekonomi yang

1. Calculation of regional accounts statistics which is used here follows the user guide published by the United Nations known as the "System of National Accounts", However, the application of regional account statistics has been adjusted to the socio-economic conditions of Kalimantan Tengah.

2. Gross Regional Domestic Product (GRDP) at the regional (provincial) level illustrates the ability a region to create the output (value added) at a certain time, To compile GRDP used two approaches, namely sectoral and usage, Both present the composition of the value-added data specified by source of economic activity (sectoral) and according to the components their use, GRDP from the sectoral is the sum of all components of gross value added that can be created by economic sectors for various production activities, In terms of usage, it describes the use of the value-added.

3. Presentation of GRDP by sector specified according to the total of value added of all economic sectors

mencakup sektor Pertanian; Pertambangan & Penggalian; Industri Pengolahan; Listrik, Gas & Air Bersih; Konstruksi; Perdagangan, Restoran & Hotel; Pengangkutan & Komunikasi; Lembaga Keuangan; dan Jasa-Jasa.

including agriculture sector; Mining & Quarrying; Manufacturing Industry: Electricity, Gas & Water Supply; Construction; Trade, Restaurant & Hotel; Transportation & Communications; Financial Institutions, and Service-service.

4. PDRB menurut penggunaan dirinci menurut komponen pengeluaran konsumsi rumah tangga (termasuk lembaga nirlaba), pengeluaran konsumsi pemerintah, pembentukan modal tetap bruto, perubahan inventori, ekspor dan impor.

4. GRDP according to the usage specified according to the components of household consumption expenditure (including nonprofit institutions), government consumption expenditure, gross-fixed capital formation, changes in inventories, exports and imports.

5. Pengeluaran konsumsi rumah tangga mencakup berbagai pengeluaran konsumsi akhir rumah tangga atas barang dan jasa untuk memenuhi kebutuhan individu ataupun kelompok secara langsung, Pengeluaran rumah tangga di sini mencakup pembelian untuk makanan dan bukan makanan (barang dan jasa) di dalam negeri maupun di luar negeri, Termasuk pula di sini pengeluaran lembaga nirlaba yang tujuan usahanya adalah untuk melayani keperluan rumah tangga.

5. Household consumption expenditures include various household final consumption expenditures on goods and services to meet the needs of individuals or groups directly, Household expenditures here include purchases for food and non-food (goods and services) within the country or abroad, Included here is also spending nonprofit institution, which the purpose of business is to serve the household needs.

6. Pengeluaran konsumsi pemerintah mencakup pengeluaran pemerintah untuk belanja pegawai, penyusutan maupun belanja barang

6. Government consumption expenditure includes spending on personnel expenditure, depreciation as well as spending of goods (including traveling

(termasuk biaya perjalanan, pemeliharaan dan pengeluaran rutin lainnya), baik yang dilakukan oleh pemerintah pusat maupun pemerintah daerah.

expenses, maintenance and other routine expenses), whether under taken by central and local government.

7. Pembentukan Modal Tetap Bruto mencakup pengadaan, pembuatan dan pembelian barang modal, Barang modal dimaksud adalah barang-barang yang digunakan untuk proses produksi, tahan lama atau yang mempunyai umur pemakaian lebih dari satu tahun seperti bangunan, mesin-mesin dan alat angkutan, Termasuk pula di sini perbaikan besar (berat) yang sifatnya memperpanjang umur atau mengubah bentuk atau kapasitas barang modal tersebut, Pengeluaran barang modal untuk keperluan militer tidak dicakup di sini tetapi digolongkan sebagai konsumsi pemerintah.

7. Gross Fixed Capital Formation includes the procurement, manufacture and purchase of capital goods, Capital goods are goods which is used for Production process, or that have adurable life of more than one year such as buildings, machinery and transportation equipment, Included here is also a huge improvement (heavy) that the nature is to extend or alter the form or capacity of the capital goods, Capital expenditures for military purposes are not covered here but are classified as government consumption.

8. Ekspor barang dan jasa merupakan transaksi perdagangan barang dan jasa dari penduduk (residen) ke bukan penduduk (non-residen), Impor barang dan jasa adalah transaksi perdagangan dari bukan penduduk ke penduduk, Ekspor atau impor barang terjadi pada saat terjadi perubahan hak kepemilikan barang antara penduduk dengan bukan penduduk (dengan atau tanpa perpindahan fisik barang

8. Exports of goods and services are the trade transaction of goods and services from the population (resident) to non-residents, Imports of goods and services are trade transactions from non-residents to residents, Export or import of goods occurs when there is a change of property rights among the population with non-resident (with or without physical movement of goods).

tersebut).

- 9. Produk Domestik Regional Bruto** maupun agregat turunannya disajikan dalam 2 (dua) versi penilaian, yaitu atas dasar "harga berlaku" dan atas dasar "harga konstan", Disebut sebagai harga berlaku karena seluruh agregat dinilai dengan menggunakan harga pada tahun berjalan, sedangkan harga konstan penilaiannya didasarkan kepada harga satu tahun dasar tertentu, Dalam publikasi di sini digunakan harga tahun 2000 sebagai dasar penilaian.
- 9. Gross Regional Domestic Product** as well as its derivatives are presented in aggregate 2 (two) versions of the assessment, namely on the basis of "current price" and on the basis of "constant prices"; Known as the current prices because the entire aggregate valued by using the price in the current year, while the constant price valuation is based on the price of a particular base year, In this publication, used 2000 as the base year.
- 10. Laju pertumbuhan Produk Domestik Regional Bruto** diperoleh dari perhitungan PDRB atas dasar harga konstan, Diperoleh dengan cara mengurangi nilai PDRB pada tahun ke n terhadap nilai pada tahun ke n-1 (tahun sebelumnya), dibagi dengan nilai pada tahun ke n-1, kemudian dikalikan dengan 100 persen, Laju pertumbuhan menunjukkan perkembangan agregat pendapatan dari satu waktu tertentu terhadap waktu sebelumnya.
- 10. The growth rate of Gross Regional Domestic Product** obtained from the calculation of GRDP at constant prices, Obtained by subtracting the value of GRDP in year n to the value in year n-1 (previous year), divided by the value in year n-1, and then multiplied by 100 percent, The growth rate shows the development of income aggregate of a particular time to the previous time.
- 11. PDRB per kapita** adalah pendapatan regional atau Produk Domestik Regional Bruto (PDRB) dibagi dengan jumlah penduduk pertengahan tahun.
- 11. GRDP per capita** is the regional income or Gross Regional Domestic Product (GRDP) divided by the number of mid-year population.

ULASAN

Secara keseluruhan pada tahun 2021 PDRB atas dasar harga berlaku mengalami peningkatan yaitu dari 8.901,4 miliar rupiah menjadi 7.762,1 miliar rupiah. Begitu pula untuk PDRB atas dasar harga konstan juga mengalami peningkatan dari 5.724,1 miliar rupiah menjadi 5.976.0 miliar rupiah. Peningkatan ini mengindikasikan bahwa seluruh nilai output produksi di daerah Murung Raya secara bruto mengalami peningkatan setelah dilonggarkannya Pembatasan Sosial Berskala Besar (PSBB) dan Pemberlakuan Pembatasan Kegiatan Masyarakat (PPKM). Hal ini dapat disimpulkan bahwa pertumbuhan ekonomi di Murung Raya yang mengalami kenaikan bahkan sampai bernilai negatif, dimana dari -2,45 di tahun 2020, menjadi 4,40 di tahun 2021.

Berdasarkan lapangan usaha, sektor yang masih paling menguasai PDRB di masa pandemi adalah sektor Pertambangan dan Penggalan. Dapat dilihat pada PDRB atas dasar harga berlaku tahun 2021 sebesar 3.646,8 billion rupiah dan menyumbang 40,97% persen dari keseluruhan PDRB. Begitu pula untuk PDRB atas dasar harga konstan tahun 2021 sebesar 3.272,9 billion rupiah.

DESCRIPTION

Overall in 2021 the GRDP at current prices has decreased from 8,901.4 billion rupiah to 7,762.1 billion rupiah. Similarly, the GRDP at constant prices also decreased from 5,724.1 billion rupiah to 5,976.0 billion rupiah. This economic improvement indicates that the entire value of production output in the Murung Raya region has increased grossly after the loosening of enactment social restriction policy (PSBB) and enforcement of restrictions on community activities (PPKM). It can be concluded that economic improvements in Murung Raya Regency increase from -2.45 in the year of 2020 to 4.40 in the year of 2021.

Based on kind of industry, the sector that still has the most GRDP of the total in this pandemic Covid-19 is Mining and Excavation. It can be seen in GRDP based on current prices in 2021 is about 3,646.8 billion rupiah and contribute 40.97% of the total GRDP, like wise GRDP based of constant prices in 2021 is about 3,272.9 billion rupiah.

Gambar 12.1 Laju Pertumbuhan PDRB Atas Dasar Harga Konstan 2010 Menurut Lapangan Usaha (persen), 2017-2021
Figures *Growth Rate of GDP at 2010 Constant Market Prices by Industry (percent), 2017-2021*



Catatan/ Note: *) Angka Sementara/ *Preliminary Figures*

**) Angka Sangat Sementara/ *Very Preliminary Figures*

Perbedaan angka disebabkan karena PDRB Menurut Pengeluaran belum dilakukan rekonsiliasi/ *The difference in figures is caused by the GRDP by Expenditure has not been reconciled.*

Sumber/ Source: BPS Kabupaten Murung Raya, berbagai sensus, survei dan sumber lain/ *BPS-Murung Raya Regency, Various census, survey, and other sources*

Tabel 12.1 Produk Domestik Regional Bruto Atas Dasar Harga Berlaku Menurut Lapangan Usaha (miliar rupiah) di Kabupaten Murung Raya, 2017-2021

Gross Regional Domestic Product at Current Market Prices by Industry (billion rupiahs) in Murung Raya Regency, 2017-2021

Lapangan Usaha <i>Industry</i>	2017	2018	2019	2020*)	2021**)
(1)	(2)	(3)	(4)	(5)	(6)
A Pertanian, Kehutanan, dan Perikanan/ <i>Agriculture, Forestry, and Fishing</i>	779.5	800.5	839.9	895.5	951.0
B Pertambangan dan Penggalian/ <i>Mining and Quarrying</i>	3 356.6	3 737.3	3 784.5	2 869.2	3 646.8
C Industri Pengolahan/ <i>Manufacturing</i>	237.3	257.0	279.7	292.3	323.0
D Pengadaan Listrik dan Gas/ <i>Electricity and Gas</i>	2.6	3.0	3.4	4.2	4.7
E Pengadaan Air; Pengelolaan Sampah, Limbah, dan Daur Ulang/ <i>Water Supply; Sewerage, Waste Management, and Remediation Activities</i>	2.9	3.1	3.4	3.9	4.4
F Konstruksi/ <i>Construction</i>	534.8	608.3	694.3	736.7	809.3
G Perdagangan Besar dan Eceran; Reparasi Mobil dan Sepeda Motor/ <i>Wholesale and Retail Trade; Repair of Motor Vehicles and Motorcycles</i>	388.1	439.5	489.1	517.1	531.3
H Transportasi dan Pergudangan/ <i>Transportation and Storage</i>	276.5	336.2	404.9	434.5	452.9
I Penyediaan Akomodasi dan Makan Minum/ <i>Accommodation and Food Service Activities</i>	51.0	56.5	62.6	65.3	66.5

Lanjutan Tabel/Continued Table 12.1

Lapangan Usaha Industry		2017	2018	2019	2020*)	2021**)
(1)	(2)	(3)	(4)	(5)	(6)	
J	Informasi dan Komunikasi/ Information and Communication	85.3	97.6	110.6	133.3	146.9
K	Jasa Keuangan dan Asuransi/ Financial and Insurance Activities	54.4	62.5	70.4	80.2	90.7
L	Real Estat/ Real Estate Activities	106.4	120.9	135.1	146.8	156.2
M,N	Jasa Perusahaan/Business Activities	0.4	0.5	0.5	0.5	0.6
O	Administrasi Pemerintahan, Pertahanan, dan Jaminan Sosial Wajib/ Public Administration and Defence; Compulsory Social Security	311.1	353.4	407.7	602.9	622.5
P	Jasa Pendidikan/ Education	331.5	377.2	434.7	497.7	539.2
Q	Jasa Kesehatan dan Kegiatan Sosial/ Human Health and Social Work Activities	171.8	197.7	233.7	296.4	365.2
R,S, T,U	Jasa Lainnya/ Other Services Activities	141.1	160.8	183.6	186.2	190.3
Produk Domestik Regional Bruto/ Gross Regional Domestic Product		6 831.1	7 612.0	8 138.1	7 762.8	8 901.4

Catatan/Note: *) Angka Sementara/ Preliminary Figures

***) Angka Sangat Sementara/ Very Preliminary Figures

Sumber/Source: BPS Kabupaten Murung Raya, berbagai sensus, survei dan sumber lain/BPS-Murung Raya Regency, Various census, survey, and other sources

Tabel 12.2 Produk Domestik Regional Bruto Atas Dasar Harga Konstan 2010 Menurut Lapangan Usaha (miliar rupiah) di Kabupaten Murung Raya, 2017-2021

Gross Regional Domestic Product at 2010 Constant Market Prices by Industry (billion rupiahs) in Murung Raya Regency, 2017-2021

Lapangan Usaha Industry	2017	2018	2019	2020*)	2021**)
(1)	(2)	(3)	(4)	(5)	(6)
A Pertanian, Kehutanan, dan Perikanan/ <i>Agriculture, Forestry, and Fishing</i>	541.3	550.7	560.0	577.3	594.3
B Pertambangan dan Penggalian/ <i>Mining and Quarrying</i>	3 032.8	3 205.4	3 392.5	3 104.3	3 272.9
C Industri Pengolahan/ <i>Manufacturing</i>	149.4	158.7	170.3	170.3	173.1
D Pengadaan Listrik dan Gas/ <i>Electricity and Gas</i>	1.3	1.4	1.5	1.7	1.9
E Pengadaan Air; Pengelolaan Sampah, Limbah, dan Daur Ulang/ <i>Water Supply; Sewerage, Waste Management, and Remediation Activities</i>	1.9	1.9	1.9	2.1	2.2
F Konstruksi/Construction	329.2	343.9	362.8	349.1	368.5
G Perdagangan Besar dan Eceran; Reparasi Mobil dan Sepeda Motor/ <i>Wholesale and Retail Trade; Repair of Motor Vehicles and Motorcycles</i>	230.9	241.6	255.2	256.3	259.0
H Transportasi dan Pergudangan/ <i>Transportation and Storage</i>	180.2	200.0	220.2	223.9	226.8
I Penyediaan Akomodasi dan Makan Minum/ <i>Accommodation and Food Service Activities</i>	31.9	34.1	35.9	36.1	36.6

Lanjutan Tabel/Continued Table 12.2

Lapangan Usaha Industry		2017	2018	2019	2020*)	2021**)
(1)		(7)	(8)	(9)	(10)	(11)
J	Informasi dan Komunikasi/ Information and Communication	74.3	81.0	88.0	101.9	109.1
K	Jasa Keuangan dan Asuransi/ Financial and Insurance Activities	39.1	42.5	45.5	49.6	53.7
L	Real Estat/ Real Estate Activities	66.4	70.8	74.9	77.0	79.9
M,N	Jasa Perusahaan/Business Activities	0.3	0.3	0.3	0.3	0.3
O	Administrasi Pemerintahan, Pertahanan, dan Jaminan Sosial Wajib/ Public Administration and Defence; Compulsory Social Security	180.7	194.1	211.0	289.3	288.1
P	Jasa Pendidikan/ Education	195.9	210.9	228.9	250.2	258.2
Q	Jasa Kesehatan dan Kegiatan Sosial/ Human Health and Social Work Activities	103.8	110.3	120.8	136.9	152.5
R,S, T,U	Jasa Lainnya/ Other Services Activities	85.4	91.3	98.2	97.8	98.9
Produk Domestik Regional Bruto/ Gross Regional Domestic Product		5 244.7	5 538.9	5 868.0	5 724.1	5 976.0

Catatan/Note: *) Angka Sementara/ Preliminary Figures

**) Angka Sangat Sementara/ Very Preliminary Figures

Sumber/Source: BPS Kabupaten Murung Raya, berbagai sensus, survei dan sumber lain /BPS-Murung Raya Regency, Various census, survey, and other sources

Tabel 12.3 Distribusi Persentase Produk Domestik Regional Bruto Atas Dasar Harga Berlaku Menurut Lapangan Usaha di Kabupaten Murung Raya, 2017-2021

Percentage Distribution of Gross Regional Domestic Current Market Prices by Industry in Murung Raya Regency, 2017-2021

Lapangan Usaha Industry	2017	2018	2019	2020*)	2021**)
(1)	(2)	(3)	(4)	(5)	(6)
A Pertanian, Kehutanan, dan Perikanan/ <i>Agriculture, Forestry, and Fishing</i>	11.41	10.52	10.32	11.54	10.68
B Pertambangan dan Penggalian/ <i>Mining and Quarrying</i>	49.14	49.10	46.50	36.96	40.97
C Industri Pengolahan/ <i>Manufacturing</i>	3.47	3.38	3.44	3.77	3.63
D Pengadaan Listrik dan Gas/ <i>Electricity and Gas</i>	0.04	0.04	0.04	0.05	0.05
E Pengadaan Air; Pengelolaan Sampah, Limbah, dan Daur Ulang/ <i>Water Supply; Sewerage, Waste Management, and Remediation Activities</i>	0.04	0.04	0.04	0.05	0.05
F Konstruksi/ <i>Construction</i>	7.83	7.99	8.53	9.49	9.09
G Perdagangan Besar dan Eceran; Reparasi Mobil dan Sepeda Motor/ <i>Wholesale and Retail Trade; Repair of Motor Vehicles and Motorcycles</i>	5.68	5.77	6.01	6.66	5.97
H Transportasi dan Pergudangan/ <i>Transportation and Storage</i>	4.05	4.42	4.98	5.60	5.09
I Penyediaan Akomodasi dan Makan Minimum/ <i>Accommodation and Food Service Activities</i>	0.75	0.74	0.77	0.84	0.75

Lanjutan Tabel/Continued Table 12.3

Lapangan Usaha Industry		2017	2018	2019	2020**	2021**)
(1)	(7)	(8)	(9)	(10)	(12)	
J	Informasi dan Komunikasi/ Information and Communication	1.25	1.28	1.36	1.72	1.65
K	Jasa Keuangan dan Asuransi/ Financial and Insurance Activities	0.80	0.82	0.86	1.03	1.02
L	Real Estat/ Real Estate Activities	1.56	1.59	1.66	1.89	1.75
M,N	Jasa Perusahaan/Business Activities	0.01	0.01	0.01	0.01	0.01
O	Administrasi Pemerintahan, Pertahanan, dan Jaminan Sosial Wajib/ Public Administration and Defence; Compulsory Social Security	4.55	4.64	5.01	7.77	6.99
P	Jasa Pendidikan/ Education	4.85	4.95	5.34	6.41	6.06
Q	Jasa Kesehatan dan Kegiatan Sosial/ Human Health and Social Work Activities	2.51	2.60	2.87	3.82	4.10
R,S, T,U	Jasa Lainnya/ Other Services Activities	2.07	2.11	2.26	2.40	2.14
Produk Domestik Regional Bruto/ Gross Regional Domestic Product		100.00	100.00	100.00	100.00	100.00

Catatan/Note: *) Angka Sementara/ Preliminary Figures

**) Angka Sangat Sementara/ Very Preliminary Figures

Sumber/Source: BPS Kabupaten Murung Raya, berbagai sensus, survei dan sumber lain /BPS-Murung Raya Regency, Various census, survey, and other sources

Tabel 12.4 Laju Pertumbuhan Produk Domestik Regional Bruto Atas Dasar Harga Konstan 2010 Menurut Lapangan Usaha (persen), 2017-2021

Growth Rate of Gross Regional Domestic Product at 2010 Constant Market Prices by Industry (percent) in Murung Raya Regency, 2017-2021

Lapangan Usaha Industry	2017	2018	2019	2020*)	2021**)
(1)	(2)	(3)	(4)	(5)	(6)
A Pertanian, Kehutanan, dan Perikanan/ <i>Agriculture, Forestry, and Fishing</i>	0.86	1.74	1.69	3.08	2.95
B Pertambangan dan Penggalian/ <i>Mining and Quarrying</i>	6.63	5.69	5.84	-8.50	5.43
C Industri Pengolahan/ <i>Manufacturing</i>	6.14	6.25	7.28	0.03	1.65
D Pengadaan Listrik dan Gas/ <i>Electricity and Gas</i>	20.90	9.56	8.95	15.55	8.08
E Pengadaan Air; Pengelolaan Sampah, Limbah, dan Daur Ulang/ <i>Water Supply; Sewerage, Waste Management, and Remediation Activities</i>	1.05	1.58	1.31	8.98	5.18
F Konstruksi/Construction	6.75	4.47	5.51	-3.78	5.56
G Perdagangan Besar dan Eceran; Reparasi Mobil dan Sepeda Motor/ <i>Wholesale and Retail Trade; Repair of Motor Vehicles and Motorcycles</i>	2.23	4.62	5.61	0.45	1.07
H Transportasi dan Pergudangan/ <i>Transportation and Storage</i>	9.49	10.96	10.10	1.68	1.31
I Penyediaan Akomodasi dan Makan Minum/ <i>Accommodation and Food Service Activities</i>	7.01	6.99	5.36	0.57	1.22

Lanjutan Tabel/Continued Table 12.4

Lapangan Usaha Industry		2017	2018	2019	2020*)	2021**)
(1)	(7)	(8)	(9)	(10)	(11)	
J	Informasi dan Komunikasi/ Information and Communication	8.73	9.01	8.64	15.79	7.04
K	Jasa Keuangan dan Asuransi/ Financial and Insurance Activities	8.88	8.75	7.07	8.95	8.30
L	Real Estat/ Real Estate Activities	6.26	6.57	5.89	2.76	3.75
M,N	Jasa Perusahaan/Business Activities	4.37	4.74	5.11	-1.30	4.60
O	Administrasi Pemerintahan, Pertahanan, dan Jaminan Sosial Wajib/ Public Administration and Defence; Compulsory Social Security	5.02	7.39	8.74	37.06	-0.40
P	Jasa Pendidikan/ Education	6.43	7.66	8.54	9.28	3.20
Q	Jasa Kesehatan dan Kegiatan Sosial/ Human Health and Social Work Activities	6.14	6.28	9.54	13.30	11.39
R,S, T,U	Jasa Lainnya/ Other Services Activities	6.85	6.95	7.49	-0.34	1.13
Produk Domestik Regional Bruto/ Gross Regional Domestic Product		5.87	5.61	5.94	-2.45	4.40

Catatan/Note: *) Angka Sementara/ Preliminary Figures

**) Angka Sangat Sementara/ Very Preliminary Figures

Sumber/Source: BPS Kabupaten Murung Raya, berbagai sensus, survei dan sumber lain /BPS-Murung Raya Regency, Various census, survey, and other sources

Tabel 12.5 Indeks Harga Implisit Produk Domestik Regional Bruto Atas Dasar Harga Konstan 2010 Menurut Lapangan Usaha (2010=100) 2017-2021

Implicit Price Index of Gross Regional Domestic Product at 2010 Constant Market Prices by Industry (2010=100) in Murung Raya Regency, 2017-2021

Lapangan Usaha Industry	2017	2018	2019	2020*)	2021**)
(1)	(2)	(3)	(4)	(5)	(6)
A Pertanian, Kehutanan, dan Perikanan/ <i>Agriculture, Forestry, and Fishing</i>	144.02	145.36	149.98	155.12	160.01
B Pertambangan dan Penggalian/ <i>Mining and Quarrying</i>	110.68	116.59	111.55	92.42	111.43
C Industri Pengolahan/ <i>Manufacturing</i>	158.83	161.92	164.30	171.63	186.55
D Pengadaan Listrik dan Gas/ <i>Electricity and Gas</i>	204.52	218.00	230.05	244.40	249.59
E Pengadaan Air; Pengelolaan Sampah, Limbah, dan Daur Ulang/ <i>Water Supply; Sewerage, Waste Management, and Remediation Activities</i>	153.38	162.37	176.15	186.11	197.73
F Konstruksi/Construction	162.47	176.89	191.35	211.02	219.59
G Perdagangan Besar dan Eceran; Reparasi Mobil dan Sepeda Motor/ <i>Wholesale and Retail Trade; Repair of Motor Vehicles and Motorcycles</i>	168.07	181.93	191.69	201.76	205.10
H Transportasi dan Pergudangan/ <i>Transportation and Storage</i>	153.45	168.13	183.90	194.11	199.71
I Penyediaan Akomodasi dan Makan Minum/ <i>Accommodation and Food Service Activities</i>	159.79	165.61	174.22	180.56	181.86

Lanjutan Tabel/Continued Table 12.5

Lapangan Usaha Industry		2017	2018	2019	2020*)	2021**)
(1)		(7)	(8)	(9)	(10)	(11)
J	Informasi dan Komunikasi/ Information and Communication	114.75	120.43	125.60	130.77	134.63
K	Jasa Keuangan dan Asuransi/ Financial and Insurance Activities	139.03	147.02	154.55	161.66	168.92
L	Real Estat/ Real Estate Activities	160.23	170.86	180.35	190.69	195.53
M,N	Jasa Perusahaan/Business Activities	151.91	158.32	164.95	168.98	173.07
O	Administrasi Pemerintahan, Pertahanan, dan Jaminan Sosial Wajib/ Public Administration and Defence; Compulsory Social Security	172.15	182.09	193.19	208.43	216.08
P	Jasa Pendidikan/ Education	169.21	178.84	189.89	198.96	208.87
Q	Jasa Kesehatan dan Kegiatan Sosial/ Human Health and Social Work Activities	165.55	179.28	193.42	216.57	239.51
R,S, T,U	Jasa Lainnya/ Other Services Activities	165.22	176.14	187.08	190.40	192.35
A	Produk Domestik Regional Bruto/ Gross Regional Domestic Product	130.25	137.43	138.69	135.62	148.95

Catatan/Note: *) Angka Sementara/ Preliminary Figures

***) Angka Sangat Sementara/ Very Preliminary Figures

Sumber/Source: BPS Kabupaten Murung Raya, berbagai sensus, survei dan sumber lain /BPS-Murung Raya Regency, Various census, survey, and other sources

Tabel 12.6 Laju Implisit Produk Domestik Regional Bruto Atas Dasar Harga Konstan 2010 Menurut Lapangan Usaha (persen), 2017-2021

Implicit Growth Rate of Gross Regional Domestic Product at 2010 Constant Market Prices by Industry (percent) in Murung Raya Regency, 2017-2021

Lapangan Usaha Industry	2017	2018	2019	2020*)	2021**)
(1)	(2)	(3)	(4)	(5)	(6)
A Pertanian, Kehutanan, dan Perikanan/ <i>Agriculture, Forestry, and Fishing</i>	4.60	0.93	3.18	3.43	3.15
B Pertambangan dan Penggalian/ <i>Mining and Quarrying</i>	4.04	5.35	-4.32	-17.15	20.56
C Industri Pengolahan/ <i>Manufacturing</i>	4.81	1.95	1.47	4.46	8.69
D Pengadaan Listrik dan Gas/ <i>Electricity and Gas</i>	11.66	6.59	5.53	6.24	2.12
E Pengadaan Air; Pengelolaan Sampah, Limbah, dan Daur Ulang/ <i>Water Supply; Sewerage, Waste Management, and Remediation Activities</i>	5.12	5.86	8.49	5.65	6.24
F Konstruksi/ <i>Construction</i>	7.45	8.88	8.18	10.28	4.06
G Perdagangan Besar dan Eceran; Reparasi Mobil dan Sepeda Motor/ <i>Wholesale and Retail Trade; Repair of Motor Vehicles and Motorcycles</i>	5.51	8.25	5.36	5.25	1.65
H Transportasi dan Pergudangan/ <i>Transportation and Storage</i>	9.03	9.57	9.38	5.55	2.89
I Penyediaan Akomodasi dan Makan Minum/ <i>Accommodation and Food Service Activities</i>	5.59	3.64	5.20	3.64	0.72

Lanjutan Tabel/Continued Table 12.6

Lapangan Usaha <i>Industry</i>		2017	2018	2019	2020*)	2021**)
(1)		(7)	(8)	(9)	(10)	(11)
J	Informasi dan Komunikasi/ <i>Information and Communication</i>	4.35	4.95	4.29	4.11	2.95
K	Jasa Keuangan dan Asuransi/ <i>Financial and Insurance Activities</i>	6.40	5.74	5.12	4.60	4.49
L	Real Estat/ <i>Real Estate Activities</i>	5.07	6.63	5.55	5.73	2.54
M,N	Jasa Perusahaan/ <i>Business Activities</i>	2.44	4.22	4.19	2.44	2.42
O	Administrasi Pemerintahan, Pertahanan, dan Jaminan Sosial Wajib/ <i>Public Administration and Defence; Compulsory Social Security</i>	5.64	5.78	6.10	7.89	3.67
P	Jasa Pendidikan/ <i>Education</i>	5.98	5.69	6.18	4.78	4.98
Q	Jasa Kesehatan dan Kegiatan Sosial/ <i>Human Health and Social Work Activities</i>	9.74	8.29	7.89	11.97	10.60
R,S, T,U	Jasa Lainnya/ <i>Other Services Activities</i>	6.58	6.61	6.21	1.77	1.02
A	Produk Domestik Regional Bruto/ <i>Gross Regional Domestic Product</i>	4.94	5.51	0.91	-2.21	9.83

Catatan/Note: *) Angka Sementara/ *Preliminary Figures*

***) Angka Sangat Sementara/ *Very Preliminary Figures*

Sumber/Source: BPS Kabupaten Murung Raya, berbagai sensus, survei dan sumber lain/BPS-Murung Raya Regency, *Various census, survey, and other sources*

Tabel 12.7 Produk Domestik Regional Bruto Atas Dasar Harga Berlaku Menurut Jenis Pengeluaran di Kabupaten Murung Raya (miliar rupiah), 2016-2020

Gross Regional Domestic Product at Current Market Prices by Type of Expenditure in Murung Raya Regency (billion rupiahs), 2016-2020

Jenis Pengeluaran <i>Type of Expenditure</i>		2017	2018	2019	2020*)	2021**)
(1)	(2)	(3)	(4)	(5)	(6)	
1	Pengeluaran Konsumsi Rumah Tangga <i>Household Consumption</i>	2 621.4	2 845.7	3 125.9	3 272.3	3 448.3
2	Pengeluaran Konsumsi LNPRT <i>NPISH Consumption Expenditure</i>	40.5	47.4	54.4	56.9	59.2
3	Pengeluaran Konsumsi Pemerintah <i>Government Consumption</i>	1 072.2	1 176.5	1 252.0	1 314.1	1 416.0
4	Pembentukan Modal Tetap Bruto <i>Gross Fixed Capital Formation</i>	2 534.2	2 790.7	2 973.4	3 008.6	3 282.7
5	Perubahan Inventori <i>Changes in Inventories</i>	99.8	91.8	105.9	105.1	108.7
6	Net Ekspor Barang dan Jasa <i>Net Exports of Goods and Services</i>	463.1	659.8	626.5	5.7	586.4
Produk Domestik Regional Bruto/ Gross Regional Domestic Product		6 831.1	7 612.0	8 138.1	7 762.8	8 901.4

Catatan /Note: *) Angka Sementara/ *Preliminary Figures*

**) Angka Sangat Sementara/ *Very Preliminary Figures*

Perbedaan angka disebabkan karena PDRB Menurut Pengeluaran belum dilakukan rekonsiliasi/ *The difference in figures is caused by the GRDP by Expenditure has not been reconciled.*

Sumber/ *Source*: BPS Kabupaten Murung Raya, berbagai sensus, survei dan sumber lain /*BPS-Murung Raya Regency, Various census, survey, and other sources*

Tabel 12.8 Produk Domestik Regional Bruto Atas Dasar Harga Konstan 2010 Menurut Jenis Pengeluaran di Kabupaten Murung Raya (miliar rupiah), 2017-2021

Gross Regional Domestic Product at 2010 Constant Market Prices by Type of Expenditure in Murung Raya Regency (billion rupiahs), 2017-2021

Jenis Pengeluaran Type of Expenditure		2017	2018	2019	2020*)	2021**)
(1)		(2)	(3)	(4)	(5)	(6)
1	Pengeluaran Konsumsi Rumah Tangga <i>Household Consumption Expenditure</i>	1 784.0	1 880.9	1 974.3	2 006.9	2 059.9
2	Pengeluaran Konsumsi LNPRT <i>NPISH Consumption Expenditure</i>	29.6	32.5	34.8	34.8	34.7
3	Pengeluaran Konsumsi Pemerintah <i>Government Consumption Expenditure</i>	670.5	704.0	733.3	731.9	758.4
4	Pembentukan Modal Tetap Bruto <i>Gross Fixed Capital Formation</i>	1 675.3	1 747.2	1 790.2	1 773.1	1 844.0
5	Perubahan Inventori <i>Changes in Inventories</i>	35.9	31.5	37.1	37.0	37.6
6	Net Ekspor Barang dan Jasa <i>Net Exports of Goods and Services</i>	1 049.3	1 142.7	1 298.4	1 140.3	1 241.4
Produk Domestik Regional Bruto/ Gross Regional Domestic Product		5 244.7	5 538.9	5 868.0	5 724.1	5 976.0

Catatan/Note: *) Angka Sementara/ Preliminary Figures

**) Angka Sangat Sementara/ Very Preliminary Figures

Perbedaan angka disebabkan karena PDRB Menurut Pengeluaran belum dilakukan rekonsiliasi/ The difference in figures is caused by the GRDP by Expenditure has not been reconciled.

Sumber/Source: BPS Kabupaten Murung Raya, berbagai sensus, survei dan sumber lain./BPS-Murung Raya Regency, Various census, survey, and other sources

Tabel 12.9 Distribusi Persentase Produk Domestik Regional Bruto Atas Dasar Harga Berlaku Menurut Pengeluaran di Kabupaten Murung Raya, 2016 - 2020
Table *Percentage Distribution of Gross Regional Domestic Product at Current Prices by Expenditure in Murung Raya Regency, 2016 - 2020*

Jenis Pengeluaran <i>Type of Expenditure</i>		2017	2018	2019	2020*)	2021**)
(1)	(3)	(4)	(5)	(6)	(6)	
1	Pengeluaran Konsumsi Rumah Tangga/ <i>Households Consumption Expenditure</i>	38.37	37.38	38.41	42.15	38.74
2	Pengeluaran Konsumsi LNPR/ NPISHs <i>Consumption</i>	0.59	0.62	0.67	0.73	0.67
3	Pengeluaran Konsumsi Pemerintah/ <i>Government Consumption Expenditure</i>	15.70	15.46	15.38	16.93	15.91
4	Pembentukan Modal Tetap Bruto/ <i>Gross Fixed Capital Formation</i>	37.10	36.66	36.54	38.76	36.88
5	Perubahan Inventori/ <i>Changes in Inventories</i>	1.46	1.21	1.30	1.35	1.22
6	Net Ekspor Barang dan Jasa/ <i>Net Exports of Goods and Services</i>	6.78	8.67	7.70	0.07	6.59
Produk Domestik Regional Bruto <i>Gross Regional Domestic Product</i>		100.00	100.00	100.00	100.00	100.00

Catatan/ Note: *) Angka Sementara/ *Preliminary Figures*

***) Angka Sangat Sementara/ *Very Preliminary Figures*

Perbedaan angka disebabkan karena PDRB Menurut Pengeluaran belum dilakukan rekonsiliasi/ *The difference in figures is caused by the GRDP by Expenditure has not been reconciled.*

Sumber/ Source: BPS Kabupaten Murung Raya, berbagai sensus, survei dan sumber lain./ *BPS-Murung Raya Regency, Various census, survey, and other sources*

Tabel 12.10 Laju Pertumbuhan Produk Domestik Regional Bruto Atas Dasar Harga Konstan 2010 Menurut Pengeluaran di Kabupaten Murung Raya, 2016 - 2020

Growth Rate of Gross Regional Domestic Product at 2010 Constant Prices by Expenditure in Murung Raya Regency, 2016 - 2020

Jenis Pengeluaran <i>Type of Expenditure</i>		2017	2018	2019	2020*)	2021**)
(1)		(2)	(3)	(4)	(5)	(6)
1	Pengeluaran Konsumsi Rumah Tangga/ <i>Households Consumption Expenditure</i>	5.15	5.43	4.97	1.65	2.64
2	Pengeluaran Konsumsi LNPR/ NPIShs Consumption	10.38	9.80	6.81	0.11	-0.30
3	Pengeluaran Konsumsi Pemerintah/ <i>Government Consumption Expenditure</i>	3.01	5.00	4.15	-0.19	3.62
4	Pembentukan Modal Tetap Bruto/ <i>Gross Fixed Capital Formation</i>	3.37	4.29	2.46	-0.96	4.00
5	Perubahan Inventori/ <i>Changes in Inventories</i>	-	-	-	-	-
6	Net Ekspor Barang dan Jasa / <i>Net Exports of Goods and Services</i>	-	-	-	-	-
Produk Domestik Regional Bruto <i>Gross Regional Domestic Product</i>		5.87	5.61	5.94	-2.45	4.40

Catatan/ Note: *) Angka Sementara/ *Preliminary Figures*

***) Angka Sangat Sementara/ *Very Preliminary Figures*

Perbedaan angka disebabkan karena PDRB Menurut Pengeluaran belum dilakukan rekonsiliasi/ *The difference in figures is caused by the GRDP by Expenditure has not been reconciled.*

Sumber/Source: BPS Kabupaten Murung Raya, berbagai sensus, survei dan sumber lain./*BPS-Murung Raya Regency, Various census, survey, and other sources*



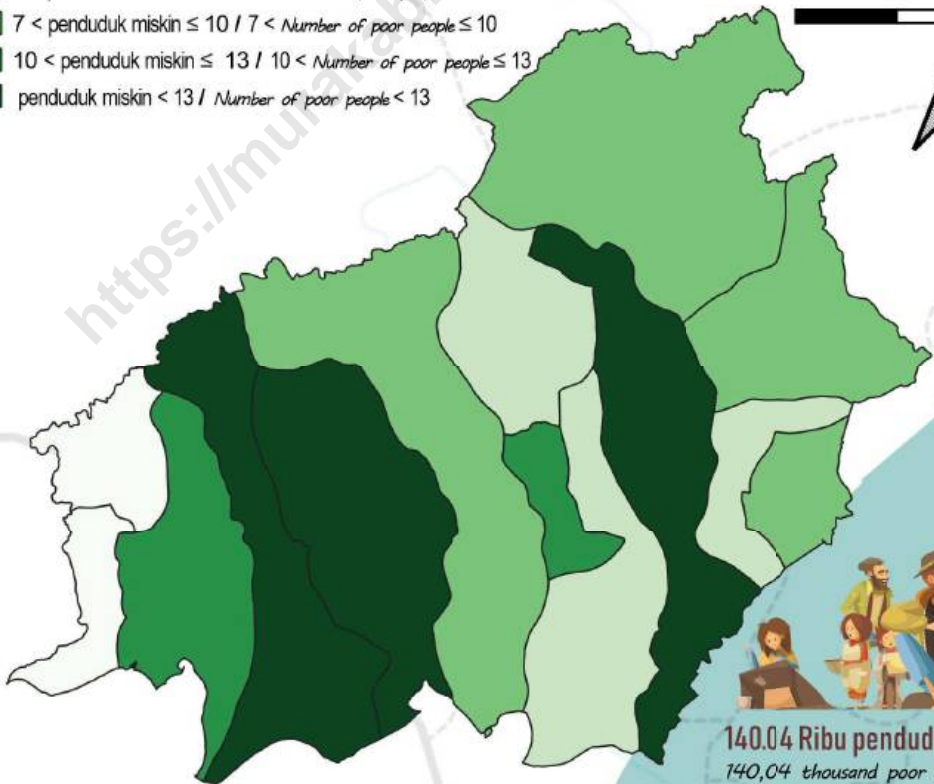
Jumlah Penduduk Miskin Menurut Kabupaten/Kota di Provinsi Kalimantan Tengah (Ribuan Orang) Tahun 2021

*Number of Poor People by Regencies/ Municipality in Kalimantan Tengah Province
(Thousand People) in 2021*

Jumlah Penduduk Miskin (ribu jiwa)
Number of poor people (thousand people)

- penduduk miskin ≤ 4 / Number of poor people ≤ 4
- $4 <$ penduduk miskin ≤ 7 / $4 <$ Number of poor people ≤ 7
- $7 <$ penduduk miskin ≤ 10 / $7 <$ Number of poor people ≤ 10
- $10 <$ penduduk miskin ≤ 13 / $10 <$ Number of poor people ≤ 13
- penduduk miskin < 13 / Number of poor people < 13

0 100 200 km



PENJELASAN TEKNIS

1. **Pertumbuhan ekonomi** merupakan suatu indikator dari dampak kebijaksanaan pembangunan yang dilaksanakan khususnya dalam bidang ekonomi.
2. **Menurut UNDP Indeks Pembangunan Manusia** didefinisikan sebagai proses perluasan pilihan bagi penduduk (a process of enlarging the choice of people) IPM mengukur pencapaian hasil pembangunan dari suatu daerah/ wilayah dalam tiga dimensi dasar pembangunan yaitu: lamanya hidup pengetahuan/ tingkat pendidikan dan standar hidup layak.
3. **Tingkat Upah** mengacu pada tingkat upah minimum dan lainnya seperti yang telah ditentukan dalam peraturan atau hukum mengenai upah.
4. **Inflasi** merupakan persentase kenaikan harga sejumlah barang dan jasa yang secara umum dikonsumsi rumah tangga Ada barang yang harganya naik dan ada yang tetap Namun tidak jarang ada barang/ jasa yang harganya justru turun Hitungan perubahan harga tersebut tercakup dalam suatu indeks harga yang dikena dengan Indeks

TECHNICAL NOTES

1. **Economic growth** is an indicator of the impact of development policies are implemented especially in the economic field.
2. **According to the UNDP Human Development Index (HDI)** is defined as a process of enlarging the choice of people HDI measures the achievement of development of an area/ region in three basic dimensions of development namely: the length of life knowledge/ level of education and decent living standards.
3. **Wage/salary** is based on minimum wages and the others as a rule or law about wage.
4. **Inflation** is the percentage of increase in price of goods and services which are generally consumed by households There are goods whose prices rise and there are fixed However it is not rare if goods / services whose prices declined Count of price changes is reflected in the price index were to be shot by the Consumer Price Index (CPI) The percentage increase in

Harga Konsumen (IHK) Persentase kenaikan IHK dikenal dengan inflasi sedangkan penurunannya disebut deflasi.

CPI inflation whereas the decrease is called deflation.

<https://murakab.bps.go.id>

ULASAN

Di tahun 2021, jumlah penduduk miskin di Provinsi Kalimantan Tengah sebanyak 140.04 ribu orang atau 5,16 persen dari jumlah penduduk Kalimantan Tengah. Jumlah penduduk miskin terbanyak di Kabupaten Kotawaringin Timur sebesar 27,06 ribu orang atau 5,91 persen dari jumlah penduduk Kabupaten Kotawaringin Timur. Sedangkan jumlah penduduk miskin terkecil di Kabupaten Sukamara yaitu sebanyak 2,38 ribu orang atau 3,66 persen dari jumlah penduduk Kabupaten Sukamara. Kabupaten Murung Raya memiliki jumlah penduduk miskin sebanyak 7,31 ribu orang atau 6,15 persen dari jumlah penduduk Kabupaten Murung Raya.

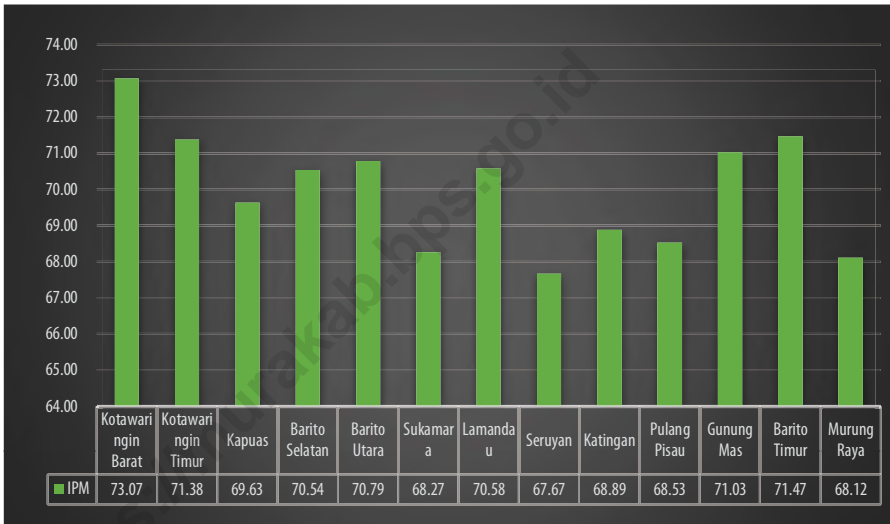
Pada tahun 2021, Indeks Pembangunan Manusia (IPM) di Provinsi Kalimantan Tengah sebesar 71,25 dan Kabupaten Murung Raya sebesar 68,12 yang berada di posisi ke-13 dari seluruh kabupaten di Provinsi Kalimantan Tengah.

DESCRIPTION

In 2021 the number of poor people in Central Kalimantan Province was 140.04 thousand people or 5.16 percent of the population of Central Kalimantan. The largest number of poor people in East Kotawaringin Regency is 27.06 thousand people or 5.91 percent of the population of East Kotawaringin Regency. While the smallest number of poor population in Sukamara Regency is 2.38 thousand people or 3.66 percent of the population of Sukamara Regency. Murung Raya Regency has a number of poor population of 7.31 thousand people or 6.15 percent of the population of Murung Raya Regency.

In 2021, the Human Development Index (HDI) in Central Kalimantan Province is 71.25 and Murung Raya Regency is 68.12 which is in the 13th position of all districts in Central Kalimantan Province.

Gambar 13.1 Indeks Pembangunan Manusia (IPM) menurut Kabupaten/Kota di Provinsi Kalimantan Tengah, 2021
Figures **13.1** **Human Development Index (HDI) by Regency/Municipality in Kalimantan Tengah Province, 2021**



Sumber/Source : Diolah dari Hasil Sensus Survei dan Berbagai Sumber Lainnya/ Based on Census Surveys and Others Sources

Tabel 13.1 Jumlah Penduduk Menurut Kabupaten/ Kota di Provinsi Kalimantan Tengah (ribu orang),2017-2021

Population by Regency/ Municipality in Kalimantan Tengah Province (thousand people), 2017-2021

Kabupaten/Kota Regency/Municipality	2017 ¹	2018 ¹	2019 ¹	2020 ²	2021 ³
(1)	(2)	(3)	(4)	(5)	(6)
Kabupaten/Regency					
1. Kotawaringin Barat	295.35	304.08	312.91	270.40	272.53
2. Kotawaringin Timur	446.09	456.41	466.37	428.90	432.28
3. Kapuas	353.84	356.38	358.82	410.40	416.18
4. Barito Selatan	134.54	135.74	136.80	131.10	131.61
5. Barito Utara	129.29	130.02	130.71	154.80	157.23
6. Sukamara	59.78	62.04	64.34	63.50	64.94
7. Lamandau	78.34	80.51	82.68	97.60	100.54
8. Seruyan	189.98	197.84	205.88	162.90	164.38
9. Katingan	165.31	167.71	170.00	162.20	163.10
10. Pulang Pisau	126.18	126.66	127.12	134.50	135.34
11. Gunung Mas	115.05	117.46	119.91	135.40	138.41
12. Barito Timur	120.25	123.56	126.87	113.20	114.24
13. Murung Raya	115.60	118.20	120.79	111.50	112.45
Kota/ Municipality					
14. Palangka Raya	275.67	283.61	291.67	293.50	298.95
KalimantanTengah	2 605.27	2 660.21	2 714.86	2 670.00	2 702.17

Catatan/Note: ¹2016-2019:Hasil Proyeksi penduduk Indonesia 2010-2035 (pertengahan tahun/Juni)/ *The result of Indonesia Population Projection 2010-2035 (midyear/June)*

²2020: Hasil SP 2020 (September)/ *The result of the 2020 Population Census (September)*

³2021: Hasil Proyeksi Penduduk SP 2020 (September)/ *The result of Population Projection of 2020 Population Census (September)*

Sumber/Source: HasilSP2020(September)/Theresultofthe2020PopulationCensus(September)

Tabel 13.2 Jumlah Penduduk dan Rasio Jenis Kelamin Menurut Kabupaten/Kota di Provinsi Kalimantan Tengah, 2021
Table Population and Gender Ratio by Regency/Municipality in Kalimantan Tengah Province, 2021

Kabupaten/Kota Regency/Municipality	Jenis Kelamin Sex			Rasio Jenis Kelamin Sex Ratio
	Laki-laki Male	Perempuan Female	Jumlah Total	
(1)	(2)	(3)	(4)	(5)
Kabupaten/ Regency				
1. Kotawaringin Barat	141 564	130 967	272 531	108
2. Kotawaringin Timur	224 238	208 045	432 283	108
3. Kapuas	214 802	201 379	416 181	107
4. Barito Selatan	67 309	64 297	131 606	105
5. Barito Utara	81 680	75 551	157 231	108
6. Sukamara	34 142	30 799	64 941	111
7. Lamandau	53 671	46 864	100 535	115
8. Seruyan	86 937	77 441	164 378	112
9. Katingan	84 681	78 418	163 099	108
10. Pulang Pisau	70 573	64 763	135 336	109
11. Gunung Mas	72 932	65 475	138 407	111
12. Barito Timur	58 596	55 647	114 243	105
13. Murung Raya	58 389	54 056	112 445	108
Kota/ Municipality				
14. Palangka Raya	152 059	146 895	298 954	104
Kalimantan Tengah	1 401 573	1 300 597	2 702 170	108

Sumber/SOURCE: Hasil Proyeksi Penduduk SP2020 (September)/The Result of Population Projection of 2020 Population Census (September)

Tabel 13.3 Laju Pertumbuhan Produk Domestik Regional Bruto Atas Dasar Harga Konstan (2010=100) Beberapa Kabupaten/Kota Menurut Harga Konstan di Kalimantan Tengah (Persen), 2017-2021

Growth of Gross Domestic Regional Based on Constant Price (2010=100) Product in Regencies/ Municipality by Constant Price in Kalimantan Tengah Province (percentage), 2017-2021

Kabupaten/Kota Regency/Municipality	2017	2018	2019	2020*)	2021**)
(1)	(2)	(3)	(4)	(5)	(6)
Kabupaten/ Regency					
1. Kotawaringin Barat	6.80	6.48	5.79	0,98	5,61
2. Kotawaringin Timur	7.94	6.92	7.13	-3,06	2,10
3. Kapuas	7.62	7.01	7.16	-1,04	4,71
4. Barito Selatan	5.44	5.12	4.96	-2,90	2,03
5. Barito Utara	6.01	5.95	5.42	-2,24	2,82
6. Sukamara	6.27	6.17	6.05	1,98	4,74
7. Lamandau	6.70	6.85	6.87	1,85	4,01
8. Seruyan	4.38	1.02	0.95	-2,23	2,12
9. Katingan	6.56	6.59	5.81	-3,25	2,90
10. Pulang Pisau	5.83	5.94	6.37	2,68	3,24
11. Gunung Mas	6.63	6.87	7.21	3,39	5,09
12. Barito Timur	5.98	5.71	5.45	-2,73	2,97
13. Murung Raya	5.87	5.61	5.94	-2,45	4,40
Kota/ Municipality					
14. Palangka Raya	6.99	7.14	7.17	-2,85	4,32
Kalimantan Tengah	6.73	5.61	6.12	-1.41	3.40

Catatan/ Note: *) Angka Sementara/ Preliminary Figures

***) Angka Sangat Sementara/ Very Preliminary Figures

Sumber/ Source: BPS Kabupaten Murung Raya, berbagai sensus, survei dan sumber lain./BPS-Murung Raya Regency, Various census, survey, and other sources

Tabel 13.4 Jumlah Penduduk Miskin Menurut Kabupaten/ Kota di Provinsi Kalimantan Tengah (Ribu Orang), 2017-2021

Number of Poor People by Regencies/ Municipality in Kalimantan Tengah Province (Thousand Peoples, 2017-2021

Kabupaten/Kota Regency/Municipality	2017	2018	2019	2020	2021
(1)	(2)	(3)	(4)	(5)	(6)
Kabupaten/ Regency					
1. Kotawaringin Barat	13.27	12.9	12.76	11.46	12.29
2. Kotawaringin Timur	27.7	28.2	27.38	26.64	27.06
3. Kapuas	18.8	18.52	18.23	18.17	19.45
4. Barito Selatan	5.95	6.16	5.99	6.12	6.42
5. Barito Utara	6.72	6.5	6.46	6.78	7.40
6. Sukamara	1.99	1.96	2.01	2.13	2.38
7. Lamandau	2.74	2.52	2.47	2.61	2.92
8. Seruyan	14.04	14.56	14.66	14.53	15.07
9. Katingan	9.51	8.73	8.51	8.23	9.15
10. Pulang Pisau	6.54	5.71	5.39	5.21	5.43
11. Gunung Mas	6.67	5.96	5.86	5.78	6.30
12. Barito Timur	8.56	8.05	7.97	7.88	8.02
13. Murung Raya	6.75	7.39	7.21	7.18	7.31
Kota/ Municipality					
14. Palangka Raya	9.91	9.78	9.69	10.23	10.86
Kalimantan Tengah	139.16	136.93	134.59	132.94	140.04

Sumber/Source: BPS, Survei Sosial Ekonomi Nasional Maret 2020/BPS-Statistics Indonesia, National Socioeconomic Survey March, 2020

Tabel 13.5 Persentase Penduduk Miskin Menurut Kabupaten/ Kota di Provinsi Kalimantan Tengah, 2017-2021

Percentage of Poor People Some of Regencies/ Municipality in Kalimantan Tengah Province), 2017-2021

Kabupaten/Kota Regency/Municipality	2017	2018	2019	2020	2021
(1)	(2)	(3)	(4)	(5)	(6)
Kabupaten/ Regency					
1. Kotawaringin Barat	5.44	4.27	4.11	3.59	3.95
2. Kotawaringin Timur	6.85	6.21	5.90	5.62	5.91
3. Kapuas	6.19	5.20	5.09	5.04	5.35
4. Barito Selatan	6.26	4.55	4.39	4.45	4.62
5. Barito Utara	5.98	5.00	4.95	5.17	5.61
6. Sukamara	4.56	3.19	3.16	3.23	3.66
7. Lamandau	4.87	3.15	3.01	3.09	3.56
8. Seruyan	8.77	7.43	7.19	6.85	7.22
9. Katingan	6.55	5.22	5.02	4.79	5.25
10. Pulang Pisau	5.45	4.51	4.24	4.09	4.24
11. Gunung Mas	6.90	5.10	4.91	4.75	5.35
12. Barito Timur	8.83	6.56	6.32	6.09	6.38
13. Murung Raya	6.44	6.28	6.00	5.85	6.15
Kota/ Municipality					
14. Palangka Raya	3.94	3.47	3.35	3.44	3.75
Kalimantan Tengah	5.37	5.17	4.98	4.82	5.16

Sumber/Source: BPS, Survei Sosial Ekonomi Nasional Maret 2020/BPS-Statistics Indonesia, National Socioeconomic Survey March, 2020

Tabel 13.6 Indeks Pembangunan Manusia (IPM) menurut Kabupaten/
Table Kota di Provinsi Kalimantan Tengah, 2017-2021

*Human Development Index (HDI) by Regencies/
Municipality in Kalimantan Tengah Province, 2017-2021*

Kabupaten/Kota <i>Regency/Municipality</i>	2017	2018	2019	2020	2021
(1)	(2)	(3)	(4)	(5)	(6)
Kabupaten/ Regency					
1. Kotawaringin Barat	72.11	72.46	72.85	72.87	73.07
2. Kotawaringin Timur	70.17	70.56	71.16	71.31	71.38
3. Kapuas	68.04	68.68	69.38	71.31	69.63
4. Barito Selatan	69.25	69.73	70.10	70.22	70.54
5. Barito Utara	69.07	69.73	70.52	70.59	70.79
6. Sukamara	66.98	67.52	67.95	68.03	68.27
7. Lamandau	69.17	69.70	70.51	70.51	70.58
8. Seruyan	66.14	67.04	67.57	67.58	67.67
9. Katingan	67.56	67.91	68.55	68.68	68.89
10. Pulang Pisau	67.00	67.56	68.34	68.45	68.53
11. Gunung Mas	69.95	70.23	70.65	70.81	71.03
12. Barito Timur	70.57	70.82	71.34	71.39	71.47
13. Murung Raya	67.16	67.56	67.89	67.98	68.12
Kota/ Municipality					
14. Palangka Raya	79.69	80.34	80.77	80.77	80.82
Kalimantan Tengah	67.79	70.42	70.91	71.05	71.25

Sumber/Source : Diolah dari Hasil Sensus Survei dan Berbagai Sumber Lainnya/ Based on Census Surveys and Others Sources

Tabel 13.7 Indeks Pembangunan Gender (IPG) menurut Kabupaten/
Table Kota di Provinsi Kalimantan Tengah, 2017-2020

*Gender Development Index (GDI) by Regencies/
Municipality in Kalimantan Tengah Province, 2017-2020*

Kabupaten/Kota Regency/Municipality	2017	2018	2019	2020
(1)	(2)	(4)	(5)	(6)
Kabupaten/ Regency				
1. Kotawaringin Barat	91.76	91.76	91.69	91.67
2. Kotawaringin Timur	87.73	87.74	87.91	88.12
3. Kapuas	96.59	96.26	95.51	95.35
4. Barito Selatan	93.02	92.35	92.04	91.92
5. Barito Utara	85.16	85.89	87.15	87.26
6. Sukamara	91.24	91.45	90.84	91.01
7. Lamandau	91.97	91.88	91.90	91.94
8. Seruyan	88.64	89.46	89.44	89.36
9. Katingan	85.51	85.70	85.57	85.41
10. Pulang Pisau	91.70	91.72	92.12	92.06
11. Gunung Mas	91.74	91.89	92.10	92.09
12. Barito Timur	88.36	88.41	88.76	88.74
13. Murung Raya	82.92	83.23	83.41	83.56
Kota/ Municipality				
14. Palangka Raya	94.42	94.66	94.96	95.02
Kalimantan Tengah	88.91	89.13	89.09	89.03

Sumber/Source : Diolah dari Hasil Sensus Survei dan Berbagai Sumber Lainnya/ Based on Census Surveys and Others Sources

DATA

MENCERDASKAN BANGSA

Enlighten The Nation



BADAN PUSAT STATISTIK
KABUPATEN MURUNG RAYA
BPS-Statistics of Murung Raya Regency
Jl. Pangeran Diponegoro (Komplek Pemda) Puruk Cahu 73900
Telp. 0528-303320; Website: <http://murakab.bps.go.id>
Email: bps6213@bps.go.id

ISSN. 2087 - 3972

