



# KABUPATEN BARITO TIMUR DALAM ANGKA

*BARITO TIMUR REGENCY  
IN FIGURES*







**2022**

# **KABUPATEN BARITO TIMUR DALAM ANGKA**

***BARITO TIMUR REGENCY  
IN FIGURES***

**KABUPATEN BARITO TIMUR DALAM ANGKA**  
***Barito Timur Regency in Figures***  
**2022**

ISSN: 0215-6407

No. Publikasi/*Publication Number*: 62120.2202

Katalog/*Catalog*: 1102001.6212

Ukuran Buku/*Book Size*: 14,8 cm x 21 cm

Jumlah Halaman/*Number of Pages*: xlvii+ 336 hal/*pages*

Naskah/*Manuscript*:

BPS Kabupaten Barito Timur

*BPS-Statistics of Barito Timur Regency*

Penyunting/*Editor*:

BPS Kabupaten Barito Timur

*BPS-Statistics of Barito Timur Regency*

Gambar Kover/*Cover Design*:

BPS Kabupaten Barito Timur

*BPS-Statistics of Barito Timur Regency*

*Freepik.com*

Ilustrasi Kover/*Cover Illustration*:

Ruang Terbuka Hijau Taman Komplek Pelajar Tamiang Layang

Diterbitkan oleh/*Published by*:

©BPS Kabupaten Barito Timur /*BPS-Statistics of Barito Timur Regency*

Dicetak oleh/*Printed by*:

CV. KBM

Dilarang mengumumkan, mendistribusikan, mengomunikasikan, dan/atau menggandakan sebagian atau seluruh isi buku ini untuk tujuan komersil tanpa izin tertulis dari Badan Pusat Statistik.

*Prohibited to announce, distribute, communicate, and/or copy part or all of this book for commercial purpose without permission from BPS-Statistics Indonesia.*



**TIM PENYUSUN**  
***DRAFTING TEAM***

**Penanggung Jawab/General Director:**

Dzikronah

**Naskah/Manuscript:**

Rengga Anggia

Luvita Ayurora Purwanto

Afifatuz Zahra

**Tata Letak/Layout:**

Rengga Anggia

**Pengolah Data Sektoral/Sectoral Data Processing:**

Rengga Anggia

Amoy Yan Sari

**Gambar Kulit/Cover Design:**

Rengga Anggia

**Infografis/Infographic:**

Amoy Yan Sari

Afifatuz Zahra

**Penyunting/Editor:**

Luvita Ayurora Purwanto



**PETA WILAYAH KABUPATEN BARITO TIMUR**  
**MAP OF BARITO TIMUR REGENCY**





**KEPALA BPS KABUPATEN BARITO TIMUR**  
***CHIEF STATISTICIAN OF BARITO TIMUR REGENCY***



**Dzikronah SST, M.Si**





## KATA PENGANTAR

**Kabupaten Barito Timur Dalam Angka 2022** merupakan publikasi tahunan yang diterbitkan oleh Badan Pusat Statistik (BPS) Kabupaten Barito Timur. Publikasi ini memuat gambaran umum tentang Barito Timur dalam angka-angka. Data yang dihimpun adalah statistik dasar yang bersumber dari BPS, statistik sektoral yang bersumber dari instansi pemerintah, dan statistik khusus yang bersumber dari instansi lainnya. Publikasi ini merupakan upaya dalam mengembangkan perstatistikan daerah agar tersedia data yang terpadu bagi berbagai keperluan di daerah ini.

Seiring dengan perkembangan kebutuhan konsumen data, publikasi Kabupaten Barito Timur Dalam Angka mengalami penyempurnaan dengan melakukan penambahan dan penyederhanaan tabel-tabel. Dari sisi kemudahan akses data, publikasi dan data-data dalam publikasi ini dapat diperoleh dengan mengunjungi website BPS Kabupaten Barito Timur (<http://bartimkab.bps.go.id>) tanpa berbayar.

Publikasi ini dapat terwujud berkat kerja sama dan partisipasi dari berbagai pihak. Kepada semua pihak yang telah memberikan kontribusi, kami sampaikan penghargaan dan terima kasih. Semoga penyajian data statistik ini dapat bermanfaat bagi semua pihak, terutama dalam rangka menyusun dan melaksanakan pembangunan. Kami mengharapkan tanggapan dan saran untuk perbaikan edisi yang akan datang.

**Tamiang Layang, 25 Februari 2022**

**Kepala Badan Pusat Statistik  
Kabupaten Barito Timur**

**Dzikronah SST, M.Si**



## **PREFACE**

***Barito Timur Regency in Figures 2022** is an annual publication published by BPS-Statistics of Barito Timur Regency. The publication provides general pictures of Barito Timur Regency in figures. The collection data consist of basic statistic sourced from BPS-Statistics Indonesia, sectoral statistic sourced from government institutions, and particular statistics sourced from private organizations. This is an effort to improve regional statistics to provide integrated data for various purposes in this area.*

*In line with the increasing of data consumer needs, the Barito Timur Regency in Figures have been continuously improved by adding and simplifying the tables. The publication and series of the tables published by BPS-Statistics of Barito Timur Regency can be viewed or downloaded from the website **bartimkab.bps.go.id** for free as our commitment to provide an immediate and easier access to the data.*

*We are grateful to all government institutions and private organizations for providing the data and information contained in this edition. As always, comments relating to the content are most welcome.*

**Tamiang Layang, February 25<sup>th</sup> 2022**

**Chief Statistician  
Of Barito Timur Regency**

**Dzikronah SST, M.Si**



## DAFTAR ISI/CONTENTS

	<b>Halaman</b> <i>page</i>
Kata Pengantar .....	ix
Preface .....	x
Daftar Isi/Contents .....	xi
Daftar Tabel/List Of Tables .....	xiii
Daftar Gambar/List Of Figures.....	xli
Penjelasan Umum/Explanatory Notes.....	xliii
Statistik Kunci/Key Statistics.....	xlv
1 Geografi Dan Iklim/Geography And Climate .....	1
2 Pemerintahan/Government .....	23
3 Kependudukan Dan Ketenagakerjaan/Population And Employment ....	57
4 Sosial/Social .....	85
5 Pertanian/Agriculture.....	163
6 Energi Dan Industri/Energy And Industry.....	213
7 Pariwisata/Tourism .....	229
8 Transportasi Dan Komunikasi/Transportation And Communication .....	243
9 Perbankan Dan Koperasi/Bank And Cooperatives .....	259
10 Pengeluaran Penduduk Dan Konsumsi Makanan/Population Expenditure And Food Consumption .....	273
11 Sistem Neraca Regional/System Of Regional Accounts .....	287
12 Perbandingan Antar Kabupaten/Kota/Regency/Municipality Comparison .....	317



## DAFTAR TABEL/LIST OF TABLES

	<b>halaman</b> <i>page</i>
<b>1 GEOGRAFI DAN IKLIM/GEOGRAPHY AND CLIMATE .....</b>	<b>1</b>
<b>1.1 GEOGRAFI/GEOGRAPHY .....</b>	<b>9</b>
1.1.1 Luas Daerah Menurut Kecamatan di Kabupaten Barito Timur, 2021 .....	9
<i>Total Area by Subdistrict in Barito Timur Regency, 2021 .....</i>	<i>9</i>
1.1.2 Tinggi Wilayah dan Jarak ke Ibukota Menurut Kecamatan di Kabupaten Barito Timur, 2021.....	11
<i>Attitude and Distance to the Capital by Subdistrict in Barito Timur Regency, 2021 .....</i>	<i>11</i>
1.1.3 Luas Wilayah Menurut Kecamatan dan Desa/kelurahan di Kabupaten Barito Timur,2021 .....	12
<i>Area by Subdistrict and Village/Ward of Barito Timur Regency, 2021 .....</i>	<i>12</i>
1.1.4 Sungai yang Melintasi Wilayah Kabupaten Barito Timur (Km), 2021.....	17
<i>Rivers Crossing the Territory of Barito Timur Regency (Km), 2021 17</i>	
1.1.5 Panjang Sungai yang Dapat Dilayari dan Rata-rata Kedalaman Sungai di Kabupaten Barito Timur (Km), 2021 18	
<i>Runable River Length and Average River Depth in Barito Timur Regency (Km), 2021 .....</i>	<i>18</i>
<b>1.2 KEADAAN IKLIM/CLIMATE CONDITION .....</b>	<b>19</b>
1.2.1 Pengamatan Unsur Iklim di Stasiun Pengamatan Badan Meteorologi Klimatologi dan Geofisika (BMKG) Menurut Bulan di Kabupaten Barito Timur, 2021.....	19

	<i>Observation of Climate Elements Meteorological, Climatological, and Geophysical Agency by Month in Barito Timur Regency, 2021</i> .....	19
<b>2</b>	<b>PEMERINTAHAN/GOVERNMENT</b> .....	<b>23</b>
	<b>2.1 WILAYAH ADMINISTRATIF/ADMINISTRATIVE AREA</b> .....	<b>31</b>
	2.1.1 Jumlah Desa <sup>1</sup> Menurut Kecamatan di Kabupaten Barito Timur, 2017-2021 .....	31
	<i>Number of Village by Subdistrict in Barito Timur Regency, 2017-2021</i> .....	31
	2.1.2 Jumlah Rukun Tetangga (RT) dan Rukun Warga (RW) Menurut Kecamatan di Kabupaten Barito Timur, 2021 ....	32
	<i>Number of Ward by Subdistrict in Barito Timur Regency, 2021</i> ...	32
	<b>2.2 DEWAN PERWAKILAN RAKYAT DAERAH/THE REGIONAL HOUSE OF REPRESENTATIVE</b> .....	<b>33</b>
	2.2.1 Jumlah Anggota DPRD Menurut Partai Politik dan Jenis Kelamin di Kabupaten Barito Timur, 2021 .....	33
	<i>Number of Members of The Regional House of Representative by Political Parties and Sex in Barito Timur Regency, 2021</i> ...	33
	2.2.2 Jumlah Anggota DPRD Menurut Tingkat Pendidikan dan Jenis Kelamin di Kabupaten Barito Timur, 2021.....	34
	<i>Number of Members of The Regional House of Representative by Educational Level and Sex in Barito Timur Regency, 2021</i>	34
	2.2.3 Jumlah Keputusan DPRD Menurut Jenis Keputusan di Kabupaten Barito Timur, 2021 .....	35
	<i>Number of The Regional House of Representative Decision by Type of Decision in Barito Timur Regency, 2021</i> .....	35
	<b>2.3 SUMBER DAYA MANUSIA/HUMAN RESOURCES</b> .....	<b>36</b>
	2.3.1 Jumlah Pegawai Negeri Sipil Daerah Menurut Jabatan dan Jenis Kelamin, 2020 - 2021 .....	36

<i>Number of Civil Regional Servants by Occupation and Sex, 2020 - 2021</i> .....	36
2.3.2 Jumlah Pegawai Negeri Sipil Daerah Menurut Tingkat Pendidikan dan Jenis Kelamin, 2020 - 2021.....	37
<i>Number of Civil Regional Servants by Educational Level and Sex, 2020- 2021</i> .....	37
2.3.3 Jumlah Pegawai Negeri Sipil Daerah Menurut Tingkat Kepangkatan dan Jenis Kelamin, 2020- 2021 .....	38
<i>Number of Civil Regional Servants by Hierarchy and Sex in Barito Timur Regency, 2020 - 2021</i> .....	38
2.3.4 Jumlah Pegawai Negeri Sipil Daerah Menurut Jenis Kelamin di Kabupaten Barito Timur, 2020-2021 .....	40
<i>Number of Civil Regional Servants by Sex in Barito Timur Regency, 2017-2021</i> .....	40
2.3.5 Jumlah Pegawai Negeri Sipil Daerah Menurut Dinas/Instansi Pemerintah dan Tingkat Pendidikan di Kabupaten Barito Timur, 2021.....	41
<i>Number of Local Civil Servants by Department/Public Institutions and Education Attainment in Barito Timur Regency, 2021</i>	41
2.3.6 Jumlah Pegawai Negeri Sipil Daerah Menurut Dinas/Instansi Pemerintah dan Golongan di Kabupaten Barito Timur, 2021 .....	45
<i>Number of Local Civil Servants by Department/Public Institutions and Groups in Barito Timur Regency, 2021</i> .....	45
2.3.7 Jumlah Personil Satuan Polisi Pamong Praja menurut Status di Kabupaten Barito Timur, 2021.....	49
<i>Number of Personnels Civil Service Police Unit by Status in Barito Timur Regency, 2021</i> .....	49
2.3.8 Jumlah Pegawai Negeri Sipil Pusat Menurut Dinas/Instansi Pemerintah dan Golongan di Kabupaten Barito Timur, 2021 .....	50

	<i>Number of Center Government Civil Servants by Public Institutions and Groups in Barito Timur Regency, 2021</i> .....	50
<b>2.4</b>	<b>KEUANGAN PEMERINTAH/GOVERNMENT FINANCE</b> .....	<b>51</b>
2.4.1	Realisasi Penerimaan Pemerintah Kabupaten Barito Timur Menurut Jenis Penerimaan Kabupaten Barito Timur (Juta Rupiah), 2019-2020 .....	51
	<i>Actual Receipt of Barito Timur Regency by Type of Receipt Barito Timur Regency (Million Rupiahs), 2019-2020</i> .....	51
2.4.2	Realisasi Pengeluaran Pemerintah Kabupaten Barito Timur Menurut Jenis Pengeluaran Kabupaten Barito Timur (Juta Rupiah), 2019-2020 .....	53
	<i>Actual Expenditure of Barito Timur Regency by Type of Expenditure Barito Timur Regency (Million Rupiahs), 2019-2020</i> .....	53
2.4.3	Realisasi Pengeluaran Pembiayaan Pemerintah Kabupaten Barito Timur (Juta Rupiah), 2019-2020 .....	55
	<i>Actual Financing Expenditure of Barito Timur Government (Million Rupiahs), 2019-2020</i> .....	55
<b>3</b>	<b>KEPENDUDUKAN DAN KETENAGAKERJAAN/POPULATION AND EMPLOYMENT</b> .....	<b>57</b>
<b>3.1</b>	<b>PENDUDUK DAN KETENAGAKERJAAN/POPULATION AND EMPLOYMENT</b> .....	<b>69</b>
3.1.1	Penduduk, Laju Pertumbuhan Penduduk, Distribusi Persentase Penduduk, Kepadatan Penduduk, dan Rasio Jenis Kelamin Penduduk Menurut Kecamatan di Kabupaten Barito Timur, 2020 dan 2021.....	69
	<i>Population, Annual Population Growth Rate, Percentage of Total Population, Population Density and Population Sex Ratio by Subdistrict in Barito Timur Regency, 2020 and 2021</i> ....	69
3.1.2	Jumlah Penduduk Menurut Jenis Kelamin Menurut Kecamatan di Kabupaten Barito Timur, 2021 .....	72

<i>Population by Sex by Subdistrict in Barito Timur Regency, 2021 ..</i>	72
3.1.3 Jumlah Penduduk Menurut Kelompok Umur dan Jenis Kelamin di Kabupaten Barito Timur, 2021.....	73
<i>Number of Population by Ages Group and Sex in Barito Timur Regency, 2021 .....</i>	73
3.1.4 Jumlah Akta Kelahiran yang Dikeluarkan Menurut Kecamatan di Kabupaten Barito Timur, 2020.....	74
<i>Number of Birth Certificates Issued by Subdistrict in Barito Timur Regency, 2020 .....</i>	74
<b>3.2 KETENAGAKERJAAN/EMPLOYMENT .....</b>	<b>75</b>
3.2.1 Penduduk Berumur 15 Tahun ke Atas Menurut Jenis Kegiatan Selama Seminggu yang Lalu dan Jenis Kelamin di Kabupaten Barito Timur, 2021.....	75
<i>Population Over 15 Years Old by Types of Activities During the Previous Week and Sex in Barito Timur Regency, 2021 .....</i>	75
3.2.2 Jumlah Penduduk Berumur 15 Tahun ke Atas Menurut Pendidikan Tertinggi yang Ditamatkan dan Jenis Kegiatan Selama Seminggu yang Lalu di Kabupaten Barito Timur, 2021 .....	76
<i>Population Aged 15 Years Old and Over by Educational Attainment and Type of Activity During the Previous Week in Barito Timur Regency, 2021 .....</i>	76
3.2.3 Jumlah Penduduk Berumur 15 Tahun ke Atas yang Bekerja Selama Seminggu yang Lalu Menurut Kelompok Umur dan Jenis Kelamin di Kabupaten Barito Timur, 2021 .....	77
<i>Population Aged 15 Years Old and Over Who Worked During the Previous Week by Age Group and Sex in Barito Timur Regency, 2021 .....</i>	77
3.2.4 Jumlah Penduduk Berumur 15 Tahun ke Atas yang Bekerja Selama Seminggu yang Lalu Menurut Lapangan Pekerjaan	

Utama dan Jenis Kelamin di Kabupaten Barito Timur, 2021.....	78
<i>Population Aged 15 Years Old and Over Who Worked During the Previous Week by Main Industry and Sex in Barito Timur Regency, 2021 .....</i>	<i>78</i>
3.2.5 Jumlah Penduduk Berumur 15 Tahun ke Atas yang Bekerja Selama Seminggu yang Lalu Menurut Jumlah Jam Kerja Seluruhnya dan Jenis Kelamin di Kabupaten Barito Timur, 2021.....	79
<i>Population Aged 15 Years and Over Who Worked During the Previous Week by Age Group and Sex in Barito Timur Regency, 2021 .....</i>	<i>79</i>
3.2.6 Jumlah Penduduk Berumur 15 Tahun ke Atas yang Bekerja Selama Seminggu yang Lalu Menurut Jumlah Jam Kerja Pada Pekerjaan Utama dan Jenis Kelamin di Kabupaten Barito Timur, 2021.....	80
<i>Population Aged 15 Years Old and Over Who Worked During the Previous Week by Number of Working Hours on Main Industry and Sex in Barito Timur Regency, 2021 .....</i>	<i>80</i>
3.2.7 Jumlah Penduduk Berumur 15 Tahun ke Atas yang Bekerja Selama Seminggu yang Lalu Menurut Status Pekerjaan Utama dan Jenis Kelamin di Kabupaten Barito Timur, 2021.....	81
<i>Population Aged 15 Years Old and Over Who Worked During the Previous Week by Main Employment Status and Sex in Barito Timur Regency, 2021 .....</i>	<i>81</i>
3.2.8 Penduduk Berumur 15 Tahun ke Atas Menurut Jenis Kegiatan Utama di Kabupaten Barito Timur, 2019-2021 ..	82
<i>Population Over 15 Years Old by Types of Major Activities in Barito Timur Regency, 2019–2021 .....</i>	<i>82</i>



3.2.9	Jumlah Pencari Kerja Terdaftar Menurut Tingkat Pendidikan Tertinggi yang Ditamatkan dan Jenis Kelamin di Kabupaten Barito Timur, 2021.....	83
	<i>Number of Registered Job Applicants by Educational Attainment and Sex in Barito Timur Regency, 2021 .....</i>	<i>83</i>
<b>4</b>	<b>SOSIAL/SOCIAL.....</b>	<b>85</b>
<b>4.1</b>	<b>PENDIDIKAN/EDUCATION .....</b>	<b>95</b>
4.1.1	Jumlah Sekolah, Guru dan Murid-Guru Taman Kanak-kanak (TK) di Bawah Kementerian Pendidikan dan Kebudayaan Menurut Kecamatan di Kabupaten Barito Timur, 2021/2022.....	95
	<i>Number of School, Teachers and Pupils in Kindergarten Under The Ministry of Education and Culture by Subdistrict in Barito Timur Regency, 2021/2022 .....</i>	<i>95</i>
4.1.2	Jumlah Sekolah, Guru, dan Murid Raudatul Athfal (RA) di Bawah Kementerian Agama Menurut Kecamatan di Kabupaten Barito Timur, 2021/2022 .....	98
	<i>Number of School, Teachers, and Pupils in Raudatul Athfal Under The Ministry of Religious Affairs by Subdistrict in Barito Timur Regency, 2021/2022 .....</i>	<i>98</i>
4.1.3	Jumlah Sekolah, Guru, dan Murid Sekolah Dasar (SD) di Bawah Kementerian Pendidikan dan Kebudayaan Menurut Kecamatan di Kabupaten Barito Timur, 2021/2022 .....	99
	<i>Number of School, Teachers, and Pupils in Primary Schools Under The Ministry of Education and Culture by Subdistrict in Barito Timur Regency, 2021/2022 .....</i>	<i>99</i>
4.1.4	Jumlah Sekolah, Guru, dan Murid Madrasah Ibtidaiyah (MI) di Bawah Kementerian Agama Menurut Kecamatan di Kabupaten Barito Timur, 2021/2022 .....	102

	<i>Number of School, Teachers, and Pupils in Madrasah Ibtidaiyah (MI) Under The Ministry of Religious Affairs by Subdistrict in Barito Timur Regency, 2021/2022</i> .....	102
4.1.5	Jumlah Sekolah, Guru, dan Murid Sekolah Menengah Pertama (SMP) di Bawah Kementerian Pendidikan dan Kebudayaan Menurut Kecamatan di Kabupaten Barito Timur, 2021/2022.....	105
	<i>Number of School, Teachers, and Pupils in Junior High Schools Under The Ministry of Education and Culture by Subdistrict in Barito Timur Regency, 2021/2022</i> .....	105
4.1.6	Jumlah Sekolah, Guru, dan Murid Madrasah Tsanawiyah (MTs) di Bawah Kementerian Agama Menurut Kecamatan di Kabupaten Barito Timur, 2021/2022.....	108
	<i>Number of School, Teachers, and Pupils in Madrasah Tsanawiyah (MTs) Under The Ministry of Religious Affairs by Subdistrict in Barito Timur Regency, 2021/2022</i> .....	108
4.1.7	Jumlah Sekolah, Guru, dan Murid Sekolah Menengah Atas (SMA) di Bawah Kementerian Pendidikan dan Kebudayaan Menurut Kecamatan di Kabupaten Barito Timur, 2021/2022 .....	111
	<i>Number of School, Teachers, and Pupils in Senior High Schools Under The Ministry of Education and Culture by Subdistrict in Barito Timur Regency, 2021/2022</i> .....	111
4.1.8	Jumlah Sekolah, Guru, dan Murid Sekolah Menengah Kejuruan (SMK) di Bawah Kementerian Pendidikan dan Kebudayaan Menurut Kecamatan di Kabupaten Barito Timur, 2021/2022.....	114
	<i>Number of School, Teachers, and Pupils in Vocational School Under The Ministry of Education and Culture by Subdistrict in Barito Timur Regency, 2021/2022</i> .....	114

4.1.9	Jumlah Sekolah, Guru, dan Murid Madrasah Aliyah (MA) di Bawah Kementerian Agama Menurut Kecamatan di Kabupaten Barito Timur, 2021/2022 .....	117
	<i>Number of School, Teachers, and Pupils-in Madrasah Aliyah (MA) Under The Ministry of Religious Affairs by Subdistrict in Barito Timur Regency, 2021/2022 .....</i>	<i>117</i>
4.1.10	Jumlah Desa <sup>1</sup> /Kelurahan yang Memiliki Fasilitas Sekolah Menurut Kecamatan dan Tingkat Pendidikan Tahun 2019, 2020, dan 2021 .....	120
	<i>Number of Villages Having Educational Facilities by Subdistrict and Educational Level in Barito Timur Regency Tahun 2019, 2020, and 2021 .....</i>	<i>120</i>
4.1.11	Persentase Penduduk Berumur 7–24 Tahun Menurut Jenis Kelamin dan Status Pendidikan di Kabupaten Barito Timur, 2021 .....	123
	<i>Percentage of Population Aged 7-24 Years by Sex, Age Group, and School Participation in Barito Timur Regency, 2021.....</i>	<i>123</i>
4.1.12	Angka Partisipasi Murni (APM) dan Angka Partisipasi Kasar (APK) Menurut Jenjang Pendidikan di Kabupaten Barito Timur, 2020-2021.....	124
	<i>Net Enrollment Rates (NER) and Gross enrollment rate by Level of Education in Barito Timur Regency, 2020-2021.....</i>	<i>124</i>
4.1.13	Angka Partisipasi Sekolah (APS) di Kabupaten Barito Timur, 2018-2021.....	125
	<i>School Enrollment Rates in Barito Timur Regency, 2018-2021 ...</i>	<i>125</i>
4.1.14	Persentase Penduduk Usia 5 Tahun Ke Atas Menurut Jenis Kelamin dan Status Pendidikan di Kabupaten Barito Timur, 2021 .....	126
	<i>Percentages of Population Over 5 Years Old by Sex and Education Status in Barito Timur Regency, 2021 .....</i>	<i>126</i>
<b>4.2</b>	<b>KESEHATAN/HEALTH.....</b>	<b>127</b>

4.2.1	Jumlah Desa <sup>1</sup> /Kelurahan yang Memiliki Sarana Kesehatan Menurut Kecamatan di Kabupaten Barito Timur, 2019-2021.....	127
	<i>Number of Villages<sup>1</sup> Having Health Facilities by Subdistrict in Barito Timur Regency, 2019-2021 .....</i>	<i>127</i>
4.2.2	Jumlah Rumah Sakit Umum, Rumah Sakit Khusus, dan Puskesmas Menurut Kecamatan di Kabupaten Barito Timur, 2020-2021 .....	130
	<i>Number of Hospital, Special Hospital, and Public Health Center by Subdistrict in Barito Timur Regency, 2020-2021 .....</i>	<i>130</i>
4.2.3	Jumlah Tenaga Kesehatan Menurut Kecamatan di Kabupaten Barito Timur, 2021 .....	133
	<i>Number of Medical Personnel by Subdistrict in Barito Timur Regency, 2021 .....</i>	<i>133</i>
4.2.4	Jumlah Dokter Spesialis, Dokter Umum, dan Dokter Gigi di Sarana Pelayanan Kesehatan di Kabupaten Barito Timur, 2021.....	134
	<i>Number of Specialist Doctor, General Doctor, and Dentist on Medical Service in Barito Timur Regency, 2021 .....</i>	<i>134</i>
4.2.5	Jumlah Balita yang Pernah Mendapat Imunisasi Menurut Kecamatan dan Jenis Imunisasi di Kabupaten Barito Timur, 2021.....	135
	<i>Number of Children Under 5 Years Who Ever Been Immunized by Subdistrict and The Type of Immunization in Barito Timur Regency, 2021 .....</i>	<i>135</i>
4.2.6	Jumlah Kasus 10 Penyakit Terbanyak di Kabupaten Barito Timur, 2021 .....	137
	<i>Number Cases of Top 10 Most Disease in Barito Timur Regency, 2021.....</i>	<i>137</i>

4.2.7	Jumlah Bayi Lahir, Bayi Berat Badan Lahir Rendah (BBLR), BBLR Dirujuk, dan Bergizi Buruk Menurut Kecamatan di Kabupaten Barito Timur, 2021.....	138
	<i>Number of Births, Babies with Low Birth Weights (LBW), Treated LBW, and Malnutrition Cases by Subdistrict in Barito Timur Regency, 2021 .....</i>	<i>138</i>
4.2.8	Jumlah Ibu Hamil, Melakukan Kunjungan K1, K4, Kurang Energi Koronik (KEK), dan Apakah Mendapat Tablet Zat Besi (Fe) di Kabupaten Barito Timur, 2017–2021.....	139
	<i>Number of Pregnant Mother, Whether visit K1, K4, Whether Chronic Energy Deficiency (CED), and Whether Got Iron Substance (Fe) in Barito Timur Regency, 2017–2021 .....</i>	<i>139</i>
4.2.9	Jumlah Kasus HIV/AIDS, IMS, DBD, Diare, TB, dan Malaria Menurut Kecamatan di Kabupaten Barito Timur, 2021 ..	140
	<i>Number Cases of HIV/AIDS, Sexually Transmitted Infections, Dengue Fever, TB, and Malaria by Subdistrict in Barito Timur Regency, 2021 .....</i>	<i>140</i>
4.2.10	Jumlah Fasilitas Kesehatan Keluarga Berencana dan Pos Pelayanan Keluarga Berencana Desa (PPKBD) Menurut Kecamatan di Kabupaten Barito Timur, 2021.....	142
	<i>Number of Family Planning Health Facility and The Postal Service Village Family Planing (PSVFP) by Subdistrict in Barito Timur Regency, 2021 .....</i>	<i>142</i>
4.2.11	Jumlah Pasangan Usia Subur dan Peserta KB Aktif Menurut Kecamatan di Kabupaten Barito Timur, 2021.....	143
	<i>Number of Fertile Age Couples and Active Acceptors Family Planning by Subdistrict in Barito Timur Regency, 2021 ...</i>	<i>143</i>
<b>4.3</b>	<b>AGAMA DAN SOSIAL LAINNYA/RELIGION AND OTHER SOCIAL AFFAIRS .....</b>	<b>145</b>
4.3.1	Jumlah Penduduk Menurut Kecamatan dan Agama yang dianut, 2020.....	145

<i>Population by Subdistrict and Religion in Barito Timur Regency, 2020</i> .....	145
4.3.2 Jumlah Tempat Peribadatan Menurut Kecamatan di Kabupaten Barito Timur, 2021 .....	147
<i>Number of Religious Worship Facilities by Subdistrict in Barito Timur Regency, 2021</i> .....	147
4.3.3 Jumlah Jamaah Haji yang Berangkat dan Mendaftar di Kabupaten Barito Timur, 2021 .....	148
<i>Number of Hajj Departing dan Registered in Barito Timur Regency, 2021</i> .....	148
4.3.4 Jumlah Akta Perkawinan yang Dikeluarkan Menurut Kecamatan di Kabupaten Barito Timur, 2016–2020 .....	149
<i>Number of Marriage Certificate Issued by Subdistrict in Barito Timur Regency, 2016–2020</i> .....	149
<b>4.4 KRIMINALITAS /CRIME</b> .....	<b>150</b>
4.4.1 Jumlah Tindak Pidana Menurut Kepolisian Resort di Kabupaten Barito Timur, 2017-2021 .....	150
<i>Number of Reported Criminal Cases by Subdistrict Police Office in Barito Timur Regency, 2017-2021</i> .....	150
4.4.2 Persentase Penyelesaian Tindak Pidana Menurut Kepolisian Resort di Kabupaten Barito Timur, 2017 – 2021.....	151
<i>Percentage of Crime Clearance Rate by Subdistrict Police Office in Barito Timur Regency, 2017– 2021</i> .....	151
4.4.3 Banyaknya Kecelakaan dan Korban Lalu Lintas di Kabupaten Barito Timur, 2017 – 2021 .....	152
<i>Number of Traffic Accidents and Casualties in Barito Timur Regency, 2017 – 2021</i> .....	152
4.4.4 Jumlah Perkara yang Diterima dan Diselesaikan Menurut Bulan di Kabupaten Barito Timur, 2017-2021.....	153

<i>Number of Received and Completed Cases by Month in Barito Timur Regency, 2017-2021</i> .....	153
4.4.5 Jumlah Data Penyelesaian Perkara Pidana pada Pengadilan Negeri Tamiang Layang Kelas II, 2021 .....	154
<i>Number of Criminal Case Settlement Data in Class II Tamiang Layang District Court, 2021</i> .....	154
4.4.6 Banyaknya Narapidana Menurut Kelompok Umur dan Jenis Kelamin di Kabupaten Barito Timur, 2021.....	155
<i>Number of Prisoners by Groups of Age and Sex in Barito Timur Regency, 2021</i> .....	155
4.4.7 Jumlah Tindak Pidana Terbanyak menurut Jenis Tindak Pidana di Kabupaten Barito Timur, 2021.....	156
<i>Number of Most Criminal Acts by Types of Crime in Barito Timur Regency, 2021</i> .....	156
<b>4.5 KEMISKINAN /POVERTY.....</b>	<b>157</b>
4.5.1 Garis Kemiskinan dan Penduduk Miskin di Kabupaten Barito Timur, 2017 – 2021 .....	157
<i>Poverty Line and Poor Population in Barito Timur Regency, 2017 – 2021</i> .....	157
4.5.2 Indeks Gini Rasio di Kabupaten Barito Timur, 2017 – 2021 .....	158
<i>Gini Index Ratio in Barito Timur Regency, 2017 – 2021</i> .....	158
<b>4.6 PERUMAHAN DAN LINGKUNGAN/HOUSING AND ENVIRONMENT .....</b>	<b>159</b>
4.6.1 Banyaknya Sertifikat Tanah yang Dikeluarkan Menurut Jenis Hak Atas Tanah di Kabupaten Barito Timur, 2017–2021 .....	159
<i>Number of Land Certificates Issued by Type of Land in Barito Timur Regency, 2017–2021</i> .....	159

4.6.2	Banyaknya Pelaksanaan Prona yang Dilaksanakan di Kabupaten Barito Timur, 2017–2021 .....	160
	<i>Number of Prona Program in Barito Timur Regency, 2017–2021</i>	160
4.6.3	Banyaknya Surat Keputusan Pemerintah Mengenai Hak-hak Atas Tanah di Kabupaten Barito Timur, 2017–2021. 161	
	<i>Number of Land-Law Certificates of Government in Barito Timur Regency, 2017–2021 .....</i>	161
4.6.4	Luas Tanah yang Telah Dilaksanakan Pemberian Hak Atas Tanah Menurut Jenisnya (Ha) di Kabupaten Barito Timur, 2017–2021.....	162
	<i>Land Area given Land-Law by Kind (Ha) in Barito Timur Regency, 2017–2021.....</i>	162
<b>5</b>	<b>PERTANIAN/AGRICULTURE.....</b>	<b>163</b>
<b>5.1</b>	<b>TANAMAN PANGAN /FOOD CROPS .....</b>	<b>173</b>
5.1.1	Tanaman Pangan menurut Luas Panen, Produksi GKG, dan Produksi Beras di Kabupaten Barito Timur , 2019 - 2021 173	
	<i>Food Crops by Harvest Area, MPD Production and Rice Production in Barito Timur Regency, 2019–2021 .....</i>	173
<b>5.2</b>	<b>HORTIKULTURA /HORTICULTURE .....</b>	<b>174</b>
5.2.1	Luas Panen Tanaman Sayuran Menurut Kecamatan dan Jenis Tanaman di Kabupaten Barito Timur (ha), 2020 – 2021.....	174
	<i>Harvested Area of Vegetables by Subdistrict and Kind of Plant in Barito Timur Regency (ha), 2020 – 2021 .....</i>	174
5.2.2	Produksi Tanaman Sayuran Menurut Kecamatan dan Jenis Tanaman di Kabupaten Barito Timur (kw), 2020 – 2021 176	
	<i>Production of Vegetables by Subdistrict and Kind of Plant in Barito Timur Regency (qui), 2020 – 2021 .....</i>	176



5.2.3	Luas Panen Tanaman Sayuran dan Buah-Buahan Semusim Menurut Jenis Tanaman di Kabupaten Barito Timur (ha), 2020 – 2021 .....	178
	<i>Harvested Area of Seasonal Vegetables and Fruits by Kind of Plant in Barito Timur Regency (ha), 2020 – 2021.....</i>	<i>178</i>
5.2.4	Produksi Tanaman Sayuran dan Buah-Buahan Semusim Menurut Jenis Tanaman di Kabupaten Barito Timur (ton), 2020 – 2021 .....	180
	<i>Production of Seasonal Vegetables and Fruits by Kind of Plant in Barito Timur Regency (ton), 2020 – 2021 .....</i>	<i>180</i>
5.2.5	Luas Panen Tanaman Biofarmaka Menurut Kecamatan dan Jenis Tanaman di Kabupaten Barito Timur (m <sup>2</sup> ), 2020 – 2021 .....	182
	<i>Harvested Area of Medicinal Plants by Subdistrict and Kind of Plant in Barito Timur Regency (m<sup>2</sup>), 2020 – 2021 .....</i>	<i>182</i>
5.2.6	Produksi Tanaman Biofarmaka Menurut Kecamatan dan Jenis Tanaman di Kabupaten Barito Timur (kg), 2020 – 2021 .....	184
	<i>Production of Medicinal Plants by Subdistrict and Kind of Plant in Barito Timur Regency (kg), 2020 – 2021 .....</i>	<i>184</i>
5.2.7	Luas Panen Tanaman Biofarmaka Menurut Jenis Tanaman di Kabupaten Barito Timur (m <sup>2</sup> ), 2020 – 2021 .....	186
	<i>Harvested Area of Medical Plants by Kind of Plant in Barito Timur Regency (m<sup>2</sup>), 2020 – 2021 .....</i>	<i>186</i>
5.2.8	Produksi Tanaman Biofarmaka Menurut Jenis Tanaman di Kabupaten Barito Timur (kg), 2020 – 2021.....	187
	<i>Production of Medical Plants by Kind of Plant in Barito Timur Regency (kg), 2020 – 2021 .....</i>	<i>187</i>
5.2.9	Luas Panen Tanaman Hias Menurut Kecamatan dan Jenis Tanaman di Kabupaten Barito Timur (m <sup>2</sup> ), 2020 – 2021	188

<i>Harvested Area of Ornamental Plants by Subdistrict and Kind of Plant in Barito Timur Regency (m<sup>2</sup>), 2020 – 2021 .....</i>	188
5.2.10 Produksi Tanaman Hias Menurut Kecamatan dan Jenis Tanaman di Kabupaten Barito Timur (tangkai), 2020 – 2021.....	190
<i>Production of Ornamental Plants by Subdistrict and Kind of Plant in Barito Timur Regency (m<sup>2</sup>), 2020 – 2021.....</i>	190
5.2.11 Luas Panen Tanaman Hias Menurut Jenis Tanaman di Kabupaten Barito Timur (m <sup>2</sup> ), 2020 – 2021.....	192
<i>Harvested Area of Ornamental Plants by Kind of Plant in Barito Timur Regency (m<sup>2</sup>), 2020 – 2021 .....</i>	192
5.2.12 Produksi Tanaman Hias Menurut Jenis Tanaman di Kabupaten Barito Timur (tangkai), 2020 – 2021 .....	194
<i>Production of Ornamental Plants by Kind of Plant in Barito Timur Regency (stalks), 2020 – 2021 .....</i>	194
5.2.13 Produksi Buah-buahan Menurut Kecamatan dan Jenis Tanaman di Kabupaten Barito Timur (Kw), 2020 – 2021	196
<i>Production of Fruits by Subdistrict and Kind of Plant in Barito Timur Regency (qui), 2020 – 2021 .....</i>	196
5.2.14 Produksi Buah-buahan dan Sayuran Tahunan Menurut Jenis Tanaman di Kabupaten Barito Timur (Kw), 2020 – 2021.....	198
<i>Production of Annual Fruits and Vegetables by Kind of Plant in Barito Timur Regency (qui), 2020 – 2021 .....</i>	198
<b>5.3 PERKEBUNAN /PLANTATION .....</b>	<b>200</b>
5.3.1 Luas Areal Tanaman Perkebunan Menurut Kecamatan dan Jenis Tanaman di Kabupaten Barito Timur (Ha), 2020-2021.....	200
<i>Planted Area of Estate Crops by Subdistrict and Type of Crops in Barito Timur Regency (Ha), 2020-2021 .....</i>	200

5.3.2	Produksi Tanaman Perkebunan Menurut Kecamatan dan Jenis Tanaman di Kabupaten Barito Timur (Ton), 2020-2021 .....	202
	<i>Production of Estate Crops by Subdistrict and Type of Crops in Barito Timur Regency (ton), 2020-2021 .....</i>	202
<b>5.3</b>	<b>PETERNAKAN /LIVESTOCK.....</b>	<b>204</b>
5.3.1	Populasi Ternak Menurut Kecamatan dan Jenis Ternak di Kabupaten Barito Timur (Ekor), 2021 .....	204
	<i>Livestock Population by Subdistrict and Type of Livestock in Barito Timur Regency (Heads), 2021 .....</i>	204
5.3.2	Populasi Unggas Menurut Kecamatan dan Jenis Unggas di Kabupaten Barito Timur (Ekor), 2021 .....	206
	<i>Population of Poultry by Subdistrict and kind of Poultry in East Barito Regency (Heads),2021.....</i>	206
5.3.3	Jumlah Ternak yang Dipotong Menurut Kecamatan dan Jenis Ternak di Kabupaten Barito Timur (Ekor), 2021 .....	207
	<i>Number of Livestock Slaughtered by Subdistrict and type of Livestock in East Barito Regency (Heads), 2021 .....</i>	207
5.3.4	Produksi Daging dan Telur Menurut Jenis Ternak di Kabupaten Barito Timur (Kg), 2017-2021 .....	209
	<i>Production of Meat and Egg by Kind of Livestock and Poultry in Barito Timur Regenc (Kg), 2017-2021 .....</i>	209
5.3.5	Produksi Telur Menurut Jenis Ternak di Kabupaten Barito Timur (Kg), 2017-2021 .....	210
	<i>Production of Egg by Kind of Livestock and Poultry in Barito Timur Regency (Kg), 2017-2021 .....</i>	210
<b>5.4</b>	<b>PERIKANAN /FISHERY .....</b>	<b>211</b>
5.4.1	Jumlah Rumah Tangga Perikanan (RTP), Luas Pemeliharaan, dan Produksi Budi Daya Ikan di Kabupaten Barito Timur, 2021 .....	211

	<i>Number of Fisheries Households (FH), Maintenance Area, and Production of Culture Fish in Barito Timur Regency, 2021</i> .....	211
5.4.2	Produksi Budidaya Ikan Menurut Kecamatan di Kabupaten Barito Timur, 2021.....	212
	<i>Production of Culture Fish by Subdistrict in Barito Timur Regency, 2021</i> .....	212
<b>6</b>	<b>ENERGI DAN INDUSTRI/ENERGY AND INDUSTRY</b> .....	<b>213</b>
<b>6.1</b>	<b>LISTRIK DAN AIR MINUM/ELECTRICITY AND WATER SUPPLY</b> .....	<b>221</b>
6.1.1	Daya Terpasang, Produksi, dan Distribusi Listrik PT. PLN ULP Tamiang Layang Kabupaten Barito Timur, 2017 – 2021.....	221
	<i>Installed Capacity, Production, and Distribution Electricity of PT. PLN ULP in Barito Timur Regency, 2017 – 2021</i> .....	221
6.1.2	Jumlah Pelanggan Listrik Menurut Kecamatan di Barito Timur, 2017 - 2021 .....	222
	<i>Number of Electricity Costumer by Subdistrict in Barito Timur Regency, 2017 – 2021</i> .....	222
6.1.3	Jumlah Pelanggan PDAM Menurut Jenis Konsumen, 2017–2021.....	223
	<i>Number of Drinking Water Regional Company Clients by Kind of Consumer, 2017–2021</i> .....	223
6.1.4	Jumlah Air Minum yang Disalurkan Menurut Jenis Konsumen (m3), 2017–2021 .....	224
	<i>Quantity of Water Supply by Kind of Consumer (m3), 2017–2021</i> .....	224
6.1.5	Jumlah Pelanggan dan Air yang Disalurkan Menurut Kecamatan, 2021.....	225

	<i>Number of Customers and Distributed Water by Subdistrict, 2021</i> .....	225
<b>6.2</b>	<b>INDUSTRI//INDUSTRY</b> .....	<b>226</b>
6.2.1	Jumlah Perusahaan Menurut Badan Hukum yang Melakukan Registrasi di Kabupaten Barito Timur, 2017-2021 .....	226
	<i>Number of Establishment by Legal Entities Registering in Barito Timur Regency, 2017-2021</i> .....	226
6.2.2	Jumlah Pedagang yang Melakukan Registrasi Menurut Kecamatan di Kabupaten Barito Timur, 2021.....	227
	<i>Number of Salers by Legal Entities Registering in Barito Timur Regency, 2021</i> .....	227
6.2.3	Jumlah Sarana Perdagangan yang Memiliki SIUP di Kabupaten Barito Timur, 2017-2021 .....	228
	<i>Number of Trade Facilities Have Permit Trading in Barito Timur Regency, 2017-2021</i> .....	228
<b>7</b>	<b>PARIWISATA//TOURISM</b> .....	<b>229</b>
7.1	Jumlah Wisatawan Domestik dan Mancanegara di Kabupaten Barito Timur, 2019-2021 .....	237
	<i>Number of Tourist Domestic and Overseas in Barito Timur Regency, 2019-2021</i> .....	237
7.2	Jumlah Restoran/Rumah Makan di Kabupaten Barito Timur, 2017-2021.....	238
	<i>Number of Restaurant in Barito Timur Regency, 2017-2021</i> .....	238
7.3	Banyaknya Peninggalan Sejarah dan Kepurbakalaan Menurut Kecamatan di Kabupaten Barito Timur, 2020 ..	239
	<i>Number of Historical and Antiquities Relics by Subdistrict in Barito Timur Regency, 2021</i> .....	239
7.4	Potensi Objek Wisata di Kabupaten Barito Timur, 2021 .	240

	<i>Potential Attractions in Barito Timur Regency, 2021</i> .....	240
<b>8</b>	<b>TRANSPORTASI DAN KOMUNIKASI/TRANSPORTATION AND COMMUNICATION</b> .....	<b>243</b>
<b>8.1</b>	<b>TRANSPORTASI /TRANSPORTATION</b> .....	<b>251</b>
8.1.1	Panjang Jalan Menurut Kecamatan dan Pemerintahan yang Berwenang Mengelolanya di Kabupaten Barito Timur (km), 2021 .....	251
	<i>Length of Roads by Subdistrict and Level of Government Authority in Barito Timur Regency (km), 2021</i> .....	251
8.1.2	Panjang Jalan Menurut Kecamatan dan Jenis Permukaan Jalan di Kabupaten Barito Timur (km), 2021 .....	252
	<i>Length of Roads by Subdistrict and Type of Road Surface in Barito Timur Regency (km), 2021</i> .....	252
8.1.3	Panjang Jalan Menurut Kecamatan dan Kondisi Jalan di Kabupaten Barito Timur (km), 2021 .....	253
	<i>Length of Roads by Subdistrict and Road Condition in Barito Timur Regency (km), 2021</i> .....	253
8.1.4	Jumlah Kendaraan Bermotor yang Terintegrasi Menurut Jenis Kendaraan di Kabupaten Barito Timur, 2021 .....	254
	<i>Number of Integrated Motor Vehicles by Type of Vehicle in Barito Timur Regency, 2021</i> .....	254
<b>8.2</b>	<b>KOMUNIKASI /COMMUNICATION</b> .....	<b>255</b>
8.2.1	Jumlah Kantor Pos Pembantu Menurut Kecamatan di Kabupaten Barito Timur, 2017-2021 .....	255
	<i>Number of Auxiliary Post Office by Subdistrict in Barito Timur Regency, 2017-2021</i> .....	255
8.2.2	Produksi Pos Menurut Jenisnya di Kabupaten Barito Timur, 2018-2021 .....	256
	<i>Post Production by Types in Barito Timur Regency, 2018-2021</i> ..	256

<b>9</b>	<b>PERBANKAN DAN KOPERASI/BANK AND COOPERATIVES.....</b>	<b>259</b>
<b>9.1</b>	<b>PERBANKAN/BANK .....</b>	<b>267</b>
9.1.1	Jumlah Kantor Bank Umum di Kabupaten Barito Timur Menurut Status, 2021 .....	267
	<i>Number of Public Bank Office in Barito Timur Regency by Status, 2021 .....</i>	<i>267</i>
9.1.2	Posisi Kredit Kepada Usaha Mikro, Kecil, dan Menengah (UMKM) yang Diberikan Bank Umum Menurut Jenis Penggunaan di Kabupaten Barito Timur (Juta Rupiah), 2021 .....	268
	<i>Outstanding of Commercial Banks Credits to Micro, Small and Medium Enterprise by Type of Credits in Barito Timur Regency (Million Rp), 2021 .....</i>	<i>268</i>
9.1.3	Posisi Kredit Kepada Usaha Mikro, Kecil, dan Menengah (UMKM) yang Diberikan Bank Umum Menurut Skala Usaha di Kabupaten Barito Timur (Juta Rupiah), 2021.....	269
	<i>Outstanding of Commercial Banks Credits to Micro, Small and Medium Enterprise by Scale of Credits in Barito Timur Regency (Million Rp), 2021 .....</i>	<i>269</i>
9.1.4	Posisi Pinjam Rupiah yang diberikan Bank Umum dan BPR Menurut Jenis Penggunaan di Kabupaten Barito Timur (Juta Rupiah), 2021 .....	270
	<i>Outstanding of Loans in Rupiah of Commercial and Rural Banks by Type of Loans in Barito Timur Regency (Million Rp), 2021 .....</i>	<i>270</i>
9.1.5	Posisi Pinjam Valuta Asing yang diberikan Bank Umum dan BPR Menurut Jenis Penggunaan di Kabupaten Barito Timur (Juta Rupiah), 2021 .....	271
	<i>Outstanding of Loans in Foreign Currency of Commercial and Rural Banks by Type of Loans in Barito Timur Regency (Million Rp), 2021 .....</i>	<i>271</i>

<b>9.2</b>	<b>KOPERASI/COOPERATIVES .....</b>	<b>272</b>
9.2.1	Jumlah Koperasi Menurut Jenis Koperasi dan Kecamatan di Kabupaten Barito Timur, 2020 .....	272
	<i>Number of Cooperation by Type of Cooperation and Subdistrict in Barito Timur Regency, 2020 .....</i>	<i>272</i>
<b>10</b>	<b>PENGELUARAN PENDUDUK DAN KONSUMSI</b>	
	<b>MAKANAN/POPULATION EXPENDITURE AND FOOD CONSUMPTION</b>	
	<b>.....</b>	<b>273</b>
10.1	Rata-rata Pengeluaran per Kapita Sebulan menurut Kelompok Pengeluaran di Kabupaten Barito Timur, 2021.....	281
	<i>Average Monthly Expenditure per Capita by Expenditure Group in Barito Timur Regency, 2021 .....</i>	<i>281</i>
10.2	Rata-rata Pengeluaran Perkapita Sebulan Menurut Kelompok Barang Makanan di Kabupaten Barito Timur (Rupiah), 2017-2021.....	282
	<i>Average Monthly Expenditure Percapita by Groups of Food Commodity in Barito Timur Regency (Rupiahs), 2017-2021.....</i>	<i>282</i>
10.3	Rata-rata Pengeluaran Perkapita Sebulan Menurut Kelompok Barang Bukan Makanan di Kabupaten Barito Timur (Rupiah), 2017-2021 .....	283
	<i>Average Monthly Expenditure Percapita by Groups of Nonfood Commodity in Barito Timur Regency (Rupiahs), 2017-2021.....</i>	<i>283</i>
10.4	Distribusi Rata-rata Pengeluaran Perkapita Sebulan Menurut Kelompok Barang Makanan di Kabupaten Barito Timur (Rupiah), 2021.....	284



	<i>Distribution of Average Monthly Expenditure Percapita by Groups of Food Commodity in Barito Timur Regency (Rupiahs), 2021</i> .....	284
10.5	Distribusi Rata-rata Pengeluaran Perkapita Sebulan Menurut Kelompok Barang Bukan Makanan di Kabupaten Barito Timur (Rupiah), 2017-2021 .....	285
	<i>Distribution of Average Monthly Expenditure Percapita by Groups of Nonfood Commodity in East Barito Regency (Rupiahs), 2017-2021</i> .....	285
<b>11</b>	<b>SISTEM NERACA REGIONAL/SYSTEM OF REGIONAL ACCOUNTS ...</b>	<b>287</b>
	<b>11.1 PRODUK DOMESTIK REGIONAL BRUTO MENURUT LAPANGAN USAHA/ GROSS REGIONAL DOMESTIC PRODUCT BY INDUSTRY</b> .....	<b>299</b>
	11.1.1 Produk Domestik Regional Bruto Atas Dasar Harga Berlaku Menurut Lapangan Usaha di Kabupaten Barito Timur (Miliar Rupiah), 2017-2021 .....	299
	<i>Gross Regional Domestic Product at Current Market Prices by Industry in Barito Timur Regency (Billion Rupiahs), 2017-2021</i> .....	299
	11.1.2 Produk Domestik Regional Bruto Atas Dasar Harga Konstan 2010 Menurut Lapangan Usaha di Kabupaten Barito Timur (Miliar Rupiah), 2017-2021 .....	301
	<i>Gross Regional Domestic Product at Constant 2010 Market Prices by Industry in Barito Timur Regency (Billion Rupiahs), 2017-2021</i> .....	301
	11.1.3 Distribusi Persentase Produk Domestik Regional Bruto Atas Dasar Harga Berlaku Menurut Lapangan Usaha di Kabupaten Barito Timur (Persen), 2017-2021 .....	303
	<i>Percentage Distribution of Gross Regional Domestic Product at Current Market Price by Industry in Barito Timur Regency (Percent), 2017-2021</i> .....	303

11.1.4 Laju Pertumbuhan Produk Domestik Regional Bruto Atas Dasar Harga Konstan 2010 Menurut Lapangan Usaha di Kabupaten Barito Timur (Persen), 2017-2021 .....	305
<i>Growth Rate of Gross Regional Domestic Product at Constant 2010 Market Price by Industry in Barito Timur Regency (Percent), 2017-2021 .....</i>	<i>305</i>
11.1.5 Indeks Harga Implisit Produk Domestik Regional Bruto Menurut Lapangan Usaha di Kabupaten Barito Timur (2010=100), 2017-2021 .....	307
<i>Implicit Price Index of Gross Regional Domestic Product by Industry in Barito Timur Regency (2010=100), 2017-2021.....</i>	<i>307</i>
11.1.6 Laju Implisit Produk Domestik Regional Bruto Menurut Lapangan Usaha di Kabupaten Barito Timur (Persen), 2017-2021.....	309
<i>Implicit Growth Rate of Gross Regional Domestic Product by Industry in Barito Timur Regency (Percent), 2017-2021 .</i>	<i>309</i>
11.1.7 PDRB Perkapita Atas Dasar Harga Berlaku dan Harga Konstan 2010 di Kabupaten Barito Timur (Juta Rupiah), 2017-2021 .....	311
<i>GRDP Percapita at Current and Constant 2010 Market Price in Barito Timur Regency (Million Rupiahs), 2017-2021.....</i>	<i>311</i>
<b>11.2 PRODUK DOMESTIK REGIONAL BRUTO MENURUT PENGELUARAN/ GROSS REGIONAL DOMESTIC PRODUCT BY EXPENDITURE.....</b>	<b>312</b>
11.2.1 Produk Domestik Regional Bruto Atas Dasar Harga Berlaku Menurut Pengeluaran di Kabupaten Barito Timur (Miliar Rupiah), 2017-2021 .....	312
<i>Gross Regional Domestic Product at Current Market Prices by Expenditure in Barito Timur Regency (Billion Rupiahs), 2017-2021 .....</i>	<i>312</i>

11.2.2	Produk Domestik Regional Bruto Atas Dasar Harga Konstan 2010 Menurut Pengeluaran di Kabupaten Barito Timur (Miliar Rupiah), 2017-2021 .....	313
	<i>Gross Regional Domestic Product at 2010 Constant Market Prices by Expenditure in Barito Timur Regency (Billion Rupiahs), 2017-2021 .....</i>	<i>313</i>
11.2.3	Persentase Distribusi Produk Domestik Regional Bruto Atas Dasar Harga Berlaku Menurut Pengeluaran di Kabupaten Barito Timur (Miliar Rupiah), 2017-2021.....	314
	<i>Percentage Distribution of Gross Regional Domestic Product at Current Market Prices by Expenditure in Barito Timur Regency (Billion Rupiahs), 2017-2021.....</i>	<i>314</i>
11.2.4	Laju Pertumbuhan Produk Domestik Regional Bruto Atas Dasar Harga Konstan Menurut Pengeluaran di Kabupaten Barito Timur (Milyar Rupiah), 2017-2021.....	315
	<i>Growth rate of Gross Regional Domestic Product at Current Market Prices by Expenditure in Barito Timur Regency (Billion Rupiahs), 2017-2021 .....</i>	<i>315</i>

## 12 PERBANDINGAN ANTAR

### **KABUPATEN/KOTA/REGENCY/MUNICIPALITY COMPARISON.....317**

12.1	Luas Wilayah dan Ibukota Menurut Kabupaten/Kota di Provinsi Kalimantan Tengah, 2021 .....	325
	<i>Wide Area and Name of Regional Capital by Regency/Municipality in Kalimantan Tengah Province, 2021 .....</i>	<i>325</i>
12.2	Jumlah Penduduk Menurut Kabupaten/Kota di Provinsi Kalimantan Tengah, 2021 .....	326
	<i>Number of Population by Regency/Municipality in Kalimantan Tengah Province, 2021.....</i>	<i>326</i>
12.3	Laju Pertumbuhan Produk Domestik Regional Bruto Atas Dasar Harga Konstan 2010 Menurut Kabupaten/Kota di Provinsi Kalimantan Tengah, 2017-2021 .....	327

	<i>Growth Rate of Gross Domestic Regional Product at Constant 2010 Market Prices by Regency/Municipality in Kalimantan Tengah Province, 2017–2021</i> .....	327
12.4	Laju Inflasi Bulanan Provinsi Kalimantan Tengah, 2018–2021 .....	328
	<i>Monthly Inflation Rate of Central Kalimantan Tengah Province, 2018–2021</i> .....	328
12.5	Indeks Harga Konsumen (IHK) Menurut Kabupaten/Kota di Provinsi Kalimantan Tengah, 2017-2021 .....	330
	<i>Consumer Price Index (CPI) by Regency/Municipality in Kalimantan Tengah Province , 2017-2021</i> .....	330
12.6	Jumlah Penduduk Miskin Menurut Kabupaten/Kota di Provinsi Kalimantan Tengah (000), 2017-2021 .....	331
	<i>Number of Poor Population by Regency/Municipality in Kalimantan Tengah Province (000), 2017-2021</i> .....	331
12.7	Persentase Penduduk Miskin (P0) Menurut Kabupaten/Kota di Provinsi Kalimantan Tengah, 2017-2021 .....	332
	<i>Percentage of Poor People (P0) by Regency/Municipality in Kalimantan Tengah Province (000), 2017-2021</i> .....	332
12.8	Garis Kemiskinan Menurut Kabupaten/Kota di Provinsi Kalimantan Tengah (Rp/Kapita/Bulan), 2017-2021 .....	333
	<i>Poverty Line by Regency/Municipality in Kalimantan Tengah Province (Rp/Capita/Month), 2017-2021</i> .....	333
12.9	Indeks Pembangunan Manusia (IPM) Menurut Kabupaten/Kota di Provinsi Kalimantan Tengah, 2017-2021 .....	334
	<i>Human Development Index (HDI) by Regency/Municipality in Kalimantan Tengah, 2017-2021</i> .....	334

12.10	Indeks Kemahalan Konstruksi (IKK) Menurut Kabupaten/Kota di Provinsi Kalimantan Tengah, 2011-2021 .....	335
	<i>Construction Cost Index by Regency/Municipality in Kalimantan Tengah, 2017-2021 .....</i>	<i>335</i>
12.11	Upah Minimum Regional Menurut Kabupaten/Kota di Provinsi Kalimantan Tengah (Rupiah), 2017-2021.....	336
	<i>Regional Minimum Wage by Regency/Municipality in Kalimantan Tengah, 2017-2021 .....</i>	<i>336</i>

<https://bartimkab.bps.go.id>



## DAFTAR GAMBAR/LIST OF FIGURES

	<b>halaman</b>
	page
1. Suhu Udara Min, Maks dan Rata-rata Setiap Bulan di Kabupaten Barito Timur, 2021 .....	7
<i>The Min, Max, and Average Rainday of Each Month in Barito Timur Regency, 2021 .....</i>	<i>7</i>
2. Jumlah Pegawai Negeri Sipil Daerah Menurut Tingkat Pendidikan dan Jenis Kelamin, 2021 .....	29
<i>Number of Civil Regional Servants by Educational Level and Sex, 2021 .....</i>	<i>29</i>
3. Jumlah Penduduk Menurut Jenis Kelamin Menurut Kecamatan di Kabupaten Barito Timur, 2021 .....	67
<i>Population by Sex by Subdistrict in Barito Timur Regency, 2021 .....</i>	<i>67</i>
4. Garis Kemiskinan dan Penduduk Miskin di Kabupaten Barito Timur, 2017-2021 .....	93
<i>Poverty Line in Barito Timur Regency, 2017 – 2021 .....</i>	<i>93</i>
5. Tanaman Pangan menurut Luas Panen, Produksi GKG, dan Produksi Beras di Kabupaten Barito Timur, 2019 - 2021 .....	171
<i>Food Crops by Harvest Area, MPD Production, Rice Production in Barito Timur Regency, 2019–2021 .....</i>	<i>171</i>
6. Produksi Listrik dan Listrik Terjual PT. PLN ULP Tamiang Layang Kabupaten Barito Timur (Juta Kwh), 2017 – 2021 .....	219
<i>Electricity Production and Electricity Sold of PT. PLN ULP in Barito Timur Regency (Million Kwh), 2017 – 2021 .....</i>	<i>219</i>

7.	Jumlah Wisatawan Domestik dan Mancanegara di Kabupaten Barito Timur, 2019-2021.....	235
	<i>Number of Tourist Domestic and Overseas in Barito Timur Regency, 2019-2021</i> .....	235
8.	Persentase Kendaraan Bermotor yang Terintegrasi Menurut Jenis Kendaraan di Kabupaten Barito Timur, 2021.....	249
	<i>Percentage of Integrated Motor Vehicles by Type of Vehicle in Barito Timur Regency, 2021</i> .....	249
9.	Jumlah Kantor Bank Umum di Kabupaten Barito Timur Menurut Status, 2021 .....	265
	<i>Number of Public Bank Office in Barito Timur Regency by Status, 2021</i> .....	265
10.	Rata-rata Pengeluaran Perkapita Sebulan Menurut Kelompok Barang Makanan di Kabupaten Barito Timur (Rupiah), 2021.....	279
	<i>Average Monthly Expenditure Percapita by Groups of Food Commodity in Barito Timur Regency (Rupiahs), 2021</i> .....	279
11.	PDRB Perkapita Atas Dasar Harga Berlaku dan Harga Konstan 2010 di Kabupaten Barito Timur (Juta Rupiah), 2017-2021 .....	297
	<i>GRDP Percapita at Current and Constant 2010 Market Price in Barito Timur Regency (Million Rupiahs), 2017-2021</i> .....	297
12.	Jumlah Penduduk Miskin Menurut Kabupaten/Kota di Provinsi Kalimantan Tengah (000), 2021 .....	323
	<i>Number of Poor Population by Regency/Municipality in Kalimantan Tengah Province (000), 2021</i> .....	323



## Penjelasan Umum/*Explanatory Notes*

Tanda-tanda, satuan-satuan, dan lain-lainnya yang digunakan dalam publikasi ini adalah sebagai berikut:

*Symbols, measurement units, and acronyms which are used in this publication, are as follows:*

### 1. TANDA-TANDA/*SYMBOLS*

Data tidak tersedia/ <i>Data not available</i> .....	: ...
Tidak ada atau nol / <i>Null or zero</i> .....	: –
Data dapat diabaikan/ <i>Data negligible</i> .....	: 0
Tanda decimal/ <i>Decimal point</i> .....	: ,
Data tidak dapat ditampilkan/ <i>Not applicable</i> .....	: NA
Angka estimasi/ <i>Estimated figures</i> .....	: e
Angka diperbaiki/ <i>Revised figures</i> .....	: r
Angka sementara/ <i>Preliminary figures</i> .....	: x
Angka sangat sementara/ <i>Very preliminary figures</i> .....	: xx
Angka sangat sangat sementara/ <i>Very very preliminary figures</i> .....	: xxx

### 2. SATUAN/*UNITS*

barel/ <i>barrel</i> .....	: 158,99 liter/ <i>liters</i> = 1/6,2898 m <sup>3</sup>
hektar (ha)/ <i>hectare (ha)</i> .....	: 10 000 m <sup>2</sup>
kilometer (km)/ <i>kilometres (km)</i> .....	: 1 000 meter/ <i>meters (m)</i>
knot/ <i>knot</i> .....	: 1,8523 km/jam ( <i>km/hour</i> )
kuintal/ <i>quintal</i> .....	: 100 kg
KWh .....	: 1 000-Watt <i>hour</i>
MWh .....	: 1 000 KWh
liter (untuk beras)/ <i>litre (for rice)</i> .....	: 0,80 kg
MMSCF .....	: 1/35,3 m <sup>3</sup>
metrik ton (m.ton)/ <i>metric ton (m. ton)</i> .....	: 0,98421 long ton = 1 000 kg
ons/ <i>ounce</i> .....	: 28,31 gram/ <i>grams</i>
ton .....	: 1 000 kg

Satuan lain: buah, dus, butir, helai/lembar, kaleng, batang, pulsa, ton kilometer (ton-km), jam, menit, persen (%).

*Other units: unit, pack, pieces, sheet, tin, pulse, ton-kilometres(ton-km), hour, minute, percent (%).*

Perbedaan angka di belakang koma disebabkan oleh pembulatan angka.

*The Difference in Decimal Numbers is Caused by Rounding.*



## Statistik Kunci/Key Statistics

Rincian/Description	Satuan/Unit	2020	2021
(1)	(2)	(5)	(6)
SOSIAL/SOCIAL			
<b>Penduduk/Population</b>	ribu/thousand	113,229	114,243
<b>Laju Pertumbuhan Penduduk/Population Growth</b>	%	1,47	0,90
<b>Angka Harapan Hidup-<math>e_0</math>/Life Expectancy Rate</b>	tahun/years	68,22	68,31
<b>Tingkat Partisipasi Angkatan Kerja -TPAK<sup>2</sup> Labour Force Participation Rate-LFPR<sup>2</sup></b>	%	77,73	78,40
<b>Tingkat Pengangguran Terbuka-TPT<sup>2</sup> Unemployment Rate-UR<sup>2</sup></b>	%	2,91	3,22
<b>Penduduk Miskin<sup>4</sup>/Poor People<sup>4</sup></b>	ribu/thousand	7,87	8,02
<b>Persentase Penduduk Miskin<sup>4</sup> Percentage of Poor People<sup>4</sup></b>	%	6,09	6,38
<b>Indeks Pembangunan Manusia-IPM<sup>5</sup> Human Development Index<sup>5</sup></b>	–	71,39	71,47
EKONOMI/ECONOMIC			
<b>Produk Domestik Regional Bruto (PDRB) Harga Berlaku<sup>6</sup> Gross Regional Domestic Bruto (GRDP) at Current Price<sup>6</sup></b>	miliar rupiah billion rupiahs	7 103,35	7 949,95
<b>Laju Pertumbuhan Ekonomi<sup>8</sup>/Economic Growth<sup>7</sup></b>	%	-2,73	2,97
<b>PDRB Per Kapita Harga Berlaku<sup>6,8</sup> Per Capita of GRDP at Current Price<sup>6,8</sup></b>	juta rupiah million rupiahs	62,83	69,59

Catatan/Notes: <sup>1</sup> Hasil SP2020 September

<sup>2</sup> Kondisi Agustus/Condition at August

<sup>3</sup> Menggunakan penimbang hasil proyeksi penduduk tahun 2010–2035/Weighted by the 2010–2035 population projection

<sup>4</sup> Kondisi Maret/Condition at March

<sup>5</sup> Sejak tahun 2010, IPM dihitung dengan metode baru. Komponen IPM metode baru adalah angka harapan hidup saat lahir, harapan lama sekolah, rata-rata lama sekolah, dan pengeluaran per kapita/Since 2010, HDI was calculated using new method. New HDI component are life expectancy at birth, expected years of schooling, means years of schooling, and expenditure per capita

<sup>6</sup> Mulai tahun 2010 mengadopsi System of National Account 2008 (SNA 2008)/Since 2010 is in line with System of National Account 2008 (SNA 2008)

<sup>7</sup> Menggunakan tahun dasar 2010 (2010=100)/Using 2010 base year (2010=100)

<sup>8</sup> Menggunakan proyeksi penduduk berdasarkan hasil SP2010/Using population projection based on SP2010

---

<https://bartimkab.bps.go.id>

<https://bartimkab.bps.go.id>



# 1 GEOGRAFI DAN IKLIM

*Geography and Climate*

## LUAS WILAYAH

3 834 Km<sup>2</sup>

Terbesar

867.7 Km<sup>2</sup>

KECAMATAN DUSUN TIMUR



Terkecil

178 Km<sup>2</sup>

KECAMATAN KARUSEN JANANG





## PENJELASAN TEKNIS

1. **Letak astronomis** adalah letak suatu pada muka bumi yang didefinisikan dengan dari posisi garis lintang dan garis bujur. Garis lintang adalah koordinat geografis yang menunjukkan posisi utara-selatan sebuah titik di permukaan bumi sedangkan garis bujur adalah menunjukkan posisi timur-barat.
2. **Letak geografis** adalah posisi keberadaan sebuah wilayah berdasarkan letak dan bentuknya dimuka bumi. Letak geografis menunjukkan batas-batas wilayah dan berkaitan dengan fitur geografis fisik (seperti benua, pegunungan, samudera, laut, sungai, dan danau).
3. **Luas wilayah kabupaten/kota** mengacu kepada Undang-Undang Nomor 5 Tahun 2002 Tentang Pembentukan Kabupaten Katingan, Kabupaten Seruyan, Kabupaten Sukamara, Kabupaten Lamandau, Kabupaten Gunung Mas, Kabupaten Pulang Pisau, Kabupaten Murung Raya, Dan Kabupaten Barito Timur Di Provinsi Kalimantan Tengah dan

## TECHNICAL NOTES

1. **Astronomical position** is a point on the earth, defined in terms of astronomical latitude and longitude. Latitude is a coordinate that specifies the north-south position of a point on the Earth's surface, whereas longitude specifies the east-west position.
2. **Geographic position** is the situation of any point or area on the earth's surface in relation to the territories or objects outside it. Geographic position denotes territorial boundaries and relates to physical-geographic features (such as continents, mountains, oceans, seas, rivers, and lakes).
3. **The area of the regency/municipality** based on Law No.5 of 2002 on the Establishment of the Regencies of Katingan, Seruyan, Sukamara, Lamandau, Gunung Mas, Pulang Pisau, Murung Raya and East Barito and Regulation of the Minister of Home Affairs RI Number 137 in 2017 on the Code and

Permendagri RI No. 137 Tahun 2017 Tentang Kode dan Data Wilayah Administrasi Pemerintahan.

*Regional Government Administration Data.*

4. **Iklm** adalah statistik cuaca dalam jangka waktu yang lama. Iklm diukur dengan menilai pola variasi suhu, kelembaban, tekanan atmosfer, angin, curah hujan, jumlah partikel atmosfer, dan variabel meteorologi lainnya di wilayah tertentu dalam jangka waktu yang lama. Cuaca berbeda dengan iklim, yaitu menggambarkan kondisi jangka pendek dari variabel-variabel tersebut.
4. **Climate** is the statistics of weather over long periods of time. It is measured by assessing the patterns of variation in temperature, humidity, atmospheric pressure, wind, precipitation, atmospheric particle count, and other meteorological variables in a given region over long periods of time. Weather differs from climate, in that weather only describes the short-term conditions of these variables.

**ULASAN****DESCRIPTION****1.1 KEADAAN GEOGRAFI**

Kabupaten Barito Timur yang beribukota di Tamiang Layang terletak antara 1°2' Lintang Utara dan 2°5' Lintang Selatan, 114° – 115° Bujur Timur. Kabupaten Barito Timur diapit oleh Kabupaten Barito Selatan di sebelah Utara dan Barat, Kabupaten Tabalong di Propinsi Kalimantan Selatan di sebelah Timur, Kabupaten Barito Selatan dan Kabupaten Tabalong di sebelah Selatan.

Luas wilayah Kabupaten Barito Timur sebesar 3.834 km<sup>2</sup> yang terdiri dari 10 kecamatan. Kecamatan Dusun Timur dan Paju Epat merupakan dua kecamatan terluas, masing-masing 867,70 km<sup>2</sup> dan 664,30 km<sup>2</sup>. Apabila kedua kecamatan ini dijumlahkan, luasnya mencapai 39,96% dari seluruh wilayah Kabupaten Barito Timur.

Ibukota kecamatan terjauh dari ibukota Kabupaten Barito Timur yaitu Unsum di Kecamatan Raren Batuah sejauh 63,55 km dari Tamiang Layang.

**1.1 GEOGRAPHY CONDITION**

*Barito Timur Regency with the capital of Tamiang Layang located between 1°2' north latitude and 2°5' south latitude, 114°– 115° east longitude. Which is bounded by Barito Selatan Regency in North and West, Tabalong Regency in Kalimantan Selatan Province in East, Barito Selatan Regency and Tabalong Regency in South.*

*Total area of Barito Timur Regency is 3.834 km<sup>2</sup> consists of ten subdistricts. Dusun Timur and Paju Epat Subdistricts are two biggest area with 867,70 km<sup>2</sup> and 664,30 km<sup>2</sup>. If the two subdistrict counted, it will make of 39,96% of the total area of Barito Timur Regency.*

*The furthest capital subdistrict from the Capital of Barito Timur Regency is Unsum in Raren Batuah Subdistrict as far as 63,55 km from Tamiang Layang.*

### 1.2 KEADAAN IKLIM

Sebagai daerah yang beriklim tropis, rata-rata suhu udara di Kabupaten Barito Timur tahun 2021 tertinggi 22,5°C. kondisi ini tidak jauh berbeda dengan tahun 2020.

Rata-rata curah hujan setiap bulan mengalami penurunan cukup besar yaitu 65,9 mm di tahun 2020 menjadi 405,6 mm di tahun 2021. Penurunan curah hujan terbesar terjadi di bulan Juli 2021. Berbeda dengan banyaknya hari hujan setiap bulannya yang mengalami peningkatan dari 20 hari di tahun 2020 menjadi 25 hari di tahun 2021.

### 1.2 CLIMATE CONDITION

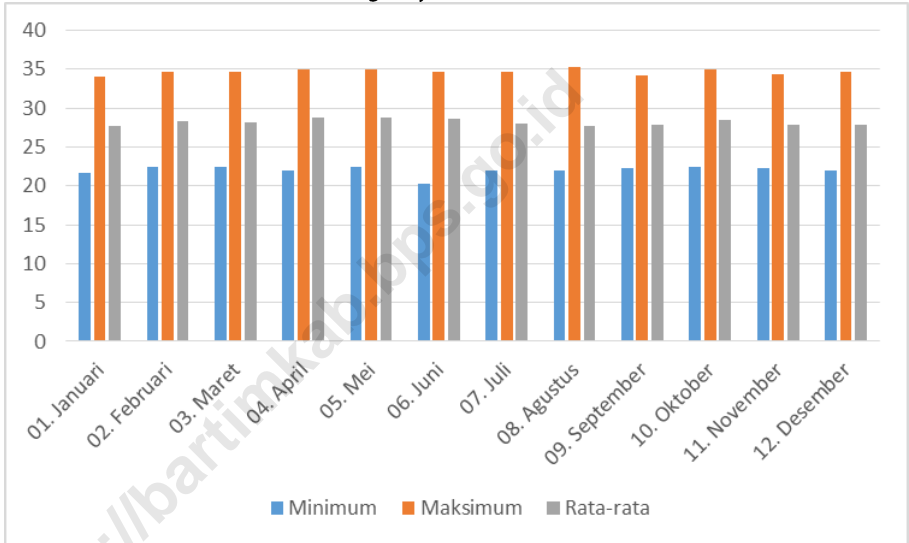
*As a tropical area, the average air temperature Barito Timur Regency in 2021 is highest by 22.5°C. This condition is not much different from 2020.*

*The average rainfall per month has decreased considerably, 65.9 mm in 2020 to 405,6 mm in 2021. The largest decrease in rainfall occurred in July 2021. Likewise, the number of rainy days each month has increased from 20 days in 2020 to 25 days in 2021.*

**Gambar 1. Suhu Udara Min, Maks dan Rata-rata Setiap Bulan di Kabupaten Barito Timur, 2021**

Figure

*The Min, Max, and Average Rainday of Each Month in Barito Timur Regency, 2021*





## 1.1 GEOGRAFI/GEOGRAPHY

**Tabel 1.1.1 Luas Daerah Menurut Kecamatan di Kabupaten Barito Timur, 2021**  
*Table*

*Total Area by Subdistrict in Barito Timur Regency, 2021*

<b>Kecamatan Subdistrict</b>		<b>Ibukota Kecamatan Capital of Subdistrict</b>
(1)		(2)
1.	010. Benua Lima	Taniran
2.	020. Dusun Timur	Tamiang Layang
3.	021. Paju Epat	Telang
4.	030. Awang	Hayaping
5.	040. Patangkep Tutui	Bentot
6.	050. Dusun Tengah	Ampah Kota
7.	051. Raren Batuah	Unsum
8.	052. Paku	Tampa
9.	053. Karusen Janang	Dayu
10.	060. Pematang Karau	Bambulung
<b>Barito Timur</b>		<b>Tamiang Layang</b>

Lanjutan Tabel/Continued Table 1.1.1

Kecamatan Subdistrict		Luas <sup>2</sup> (km <sup>2</sup> ) Total Area <sup>2</sup> (square.km)	Persentase terhadap Luas Kabupaten/Kota <sup>2</sup> Percentage to Regency/Municipality's Area <sup>2</sup>
(1)		(3)	(4)
1.	010. Benua Lima	258,00	6,73
2.	020. Dusun Timur	867,70	22,63
3.	021. Paju Epat	664,30	17,33
4.	030. Awang	203,00	5,29
5.	040. Patangkep Tutui	255,00	6,65
6.	050. Dusun Tengah	371,00	9,68
7.	051. Raren Batuah	186,00	4,85
8.	052. Paku	272,00	7,09
9.	053. Karusen Janang	178,00	4,64
10.	060. Pematang Karau	579,00	15,10
<b>Barito Timur</b>		<b>3 834,00</b>	<b>100,00</b>

Catatan/Note: <sup>2</sup> Berdasarkan Kajian Tatabatas administrasi 2020, Sekretariat Daerah Kabupaten Barito Timur/*The Result of the study conducted by the Administration Regional Secretariat of Barito Timur Regency*

Sumber/Source: Sekretariat Daerah Kabupaten Barito Timur/*Regional Secretariat of Barito Timur Regency*



**Tabel 1.1.2 Tinggi Wilayah dan Jarak ke Ibukota Menurut Kecamatan di Kabupaten Barito Timur, 2021**

Table

*Attitude and Distance to the Capital by Subdistrict in Barito Timur Regency, 2021*

Kecamatan Subdistrict		Tinggi Wilayah <sup>1</sup> (mdpl) Attitude (m a.s.l)	Jarak ke Ibukota <sup>2</sup> Distance to the Capital
(1)		(2)	(3)
1.	010. Benua Lima	30,00	365
2.	020. Dusun Timur	28,00	317
3.	021. Paju Empat	20,00	90
4.	030. Awang	60,00	60
5.	040. Patangkep Tutui	60,00	0
6.	050. Dusun Tengah	26,00	23
7.	051. Raren Batuah	80,00	40
8.	052. Paku	15,00	97
9.	053. Karusen Janang	17,00	115
10.	060. Pematang Karau	20,00	230
<b>Barito Timur</b>			

Catatan/Note: <sup>1</sup> Berdasarkan hasil Podes 2021

<sup>2</sup> Berdasarkan hasil Podes 2021

Sumber/Source: Peraturan Menteri Dalam Negeri Nomor 137 Tahun 2017 tanggal 29 Desember 2017, Sekretariat Daerah Kabupaten Barito Timur, dan BPS

**Tabel 1.1.3 Luas Wilayah Menurut Kecamatan dan Desa/kelurahan di Kabupaten Barito Timur, 2021**

Table

Area by Subdistrict and Village/Ward of Barito Timur Regency, 2021

Kecamatan Subdistrict	Desa/Kelurahan Village/Ward	Luas Wilayah (km <sup>2</sup> ) Area (square.km)
(1)	(2)	(3)
<b>[010] Benua Lima</b>	[001] Taniran	60,00
	[002] Kandris	6,00
	[003] Banyu Landas	10,00
	[004] Bagok	63,00
	[005] Bamban	45,00
	[006] Tewah Pupuh	59,00
	[007] Gudang Seng	15,00
<b>[020] Dusun Timur</b>	[001] Pulau Patai	182,25
	[002] Sarapat	80,00
	[003] Magantis	90,25
	[004] Jaar	45,00
	[005] Matabu	30,00
	[006] Tamiang Layang	45,56
	[007] Jaweten	26,13
	[008] Haringen	28,50
	[009] Dorong	25,00
	[010] Didi	23,20
	[011] Karang Langit	23,25
	[012] Harara	68,56
	[013] Mangkarap	45,00
	[014] Matarah	45,00
	[015] Gumpa	45,00
	[016] Maragut	45,00
	[017] Sumur	20,00

Lanjutan Tabel/Continued Table 1.1.3

Kecamatan Subdistrict	Desa/Kelurahan Village/Ward	Luas Wilayah (km <sup>2</sup> ) Area (square.km)
(1)	(2)	(3)
<b>[021] Paju Epat</b>	[001] Telang	171,55
	[002] Murutuwu	64,00
	[003] Balawa	110,25
	[004] Maipe	12,25
	[005] Telang Baru	56,25
	[006] Juru Banu	144,00
	[007] Tampu Langit	61,00
	[008] Siong	25,00
	[009] Kalinapu	20,00
<b>[030] Awang</b>	[001] Janah Jari	21,00
	[002] Bangkirayen	22,00
	[003] Tangkan	23,00
	[004] Amapri	14,50
	[005] Wungkur Nanakan	14,00
	[006] Hayaping	23,00
	[007] Biwan	10,00
	[008] Apar Batu	41,00
	[009] Pianggu	14,50
	[010] Danau	10,00
	[011] Janah Mansiwui	10,00

Lanjutan Tabel/Continued Table 1.1.3

Kecamatan Subdistrict	Desa/Kelurahan Village/Ward	Luas Wilayah (km <sup>2</sup> ) Area (square.km)
(1)	(2)	(3)
<b>[040] Patangkep Tutui</b>	[001] Pulau Padang	10,00
	[002] Rmania	7,00
	[003] Kambitin	8,00
	[004] Bentot	51,00
	[005] Ampari Bura	29,00
	[006] Kotam	50,00
	[007] Betang Nalong	8,00
	[008] Mawani	31,00
	[009] Jango	29,00
	[010] Lalap	32,00
<b>[050] Dusun Tengah</b>	[004] Saing	29,00
	[005] Rodok	24,30
	[006] Ampah Dua	7,00
	[007] Putai	10,00
	[008] Ampah Kota	50,00
	[009] Netampin	105,00
	[010] Sumber Garunggung	25,70
	[011] Muara Awang	120,00

Lanjutan Tabel/Continued Table 1.1.3

Kecamatan Subdistrict	Desa/Kelurahan Village/Ward	Luas Wilayah (km <sup>2</sup> ) Area (square.km)
(1)	(2)	(3)
<b>[051] Raren Batuah</b>	[001] Unsum	22,47
	[002] Baruyan	38,00
	[003] Lenggang	36,00
	[004] Puri	25,00
	[005] Batuah	21,95
	[006] Turan Amis	8,53
	[007] Tangkum	9,00
	[008] Sibung	16,95
	[009] Malintut	8,10
<b>[052] Paku</b>	[001] Tampa	25,00
	[002] Runggu Raya	28,00
	[003] Patung	25,00
	[004] Kalamus	40,00
	[005] Simpang Bangkuang	29,00
	[006] Kupang Baru	9,00
	[007] Luau Jawuk	8,00
	[008] Tarinsing	8,00
	[009] Bantai Napu	7,00
	[010] Pangkan	26,00
	[011] Gandrung	44,00
	[012] Paku Beto	23,00

Lanjutan Tabel/Continued Table 1.1.3

Kecamatan Subdistrict	Desa/Kelurahan Village/Ward	Luas Wilayah (km <sup>2</sup> ) Area (square.km)
(1)	(2)	(3)
<b>[053] Karusen Janang</b>	[001] Dayu	73,00
	[002] Wuran	20,00
	[003] Ipu Mea	27,00
	[004] Simpang Naneng	14,00
	[005] Lagan	14,00
	[006] Putut Tawuluh	15,00
	[007] Kandris	15,00
<b>[060] Pematang Karau</b>	[001] Muara Pelantau	172,00
	[002] Ketab	43,00
	[003] Kupang Bersih	52,00
	[004] Tuyau	16,00
	[005] Pinang Tunggal	42,00
	[006] Nagaleah	21,00
	[007] Lampeong	42,00
	[008] Bararawa	12,00
	[009] Bambulung	91,00
	[010] Lebo	38,00
	[011] Tumpung Ulung	12,00
	[012] Muruduyung	26,00
	[013] Sumberejo	12,00

Sumber/Source: Sekretariat Daerah Kabupaten Barito Timur/Regional Secretary of Barito Timur Regency

**Tabel 1.1.4 Sungai yang Melintasi Wilayah Kabupaten Barito Timur (Km), 2021**

Table

*Rivers Crossing the Territory of Barito Timur Regency (Km), 2021*

<b>Nama Sungai River Name</b>	<b>Panjang Sungai (km) River Length (km)</b>	<b>Desa/Kelurahan yang Dilalui Village/Ward Passed</b>
(1)	(2)	(3)
<b>Sungai Karau</b>	34	Kecamatan Dusun Tengah - Kelurahan Ampah Kota  Kecamatan Pematang Karau - Desa Ketab - Desa Muara Pelantau
<b>Sungai Sirau</b>	40	Kecamatan Dusun Timur - Kelurahan Tamiang Layang - Desa Magantis - Desa Harara - Desa Haringen  Kecamatan Paju Epat - Desa Jurubanu
<b>Sungai Napu</b>	18	Kecamatan Paju Epat - Desa Telang Baru
<b>Sungai Krabas</b>	12	Kecamatan Paju Epat - Desa Tampu Langit - Desa Kalinapu

Sumber/Source: Dinas Perhubungan Kabupaten Barito Timur/ *Transportation Office of Barito Timur Regency*

**Tabel 1.1.5 Panjang Sungai yang Dapat Dilayari dan Rata-rata Kedalaman Sungai di Kabupaten Barito Timur (Km), 2021**

*Table*

*Runnable River Length and Average River Depth in Barito Timur Regency (Km), 2021*

Nama Sungai <i>River Name</i>	Panjang Sungai (km) <i>River Length (km)</i>	Panjang Yang Dapat Dilayari (km) <i>Runnable River(km)</i>	Rata-rata (m) <i>Average(m)</i>	
			Kedalaman <i>Depth</i>	Lebar <i>Wide</i>
(1)	(2)	(3)	(4)	(5)
Sungai Karau	37	15	8	17
Sungai Sirau	40	7	5	9
Sungai Napu	18	18	12	80
Sungai Krambas	12	9	6	7

Sumber/Source: Dinas Perhubungan Kabupaten Barito Timur/ *Transportation Office of Barito Timur Regency*



## 1.2 KEADAAN IKLIM/CLIMATE CONDITION

**Tabel 1.2.1 Pengamatan Unsur Iklim di Stasiun Pengamatan Badan Meteorologi Klimatologi dan Geofisika (BMKG) Menurut Bulan di Kabupaten Barito Timur, 2021**

Table

*Observation of Climate Elements Meteorological, Climatological, and Geophysical Agency by Month in Barito Timur Regency, 2021*

Bulan Month	Suhu Udara (°C) Temperature (°C)			Kelembaban Relatif (%) Average Humidity (%)		
	Min Min	Maks Max	Rata-rata Average	Min Min	Maks Max	Rata-rata Average
(1)	(2)	(3)	(4)	(5)	(6)	(7)
01. Januari	21,6	34,0	27,7	54,0	100,0	83,2
02. Februari	22,5	34,6	28,3	54,0	99,0	81,6
03. Maret	22,4	34,6	28,1	51,0	100,0	81,3
04. April	21,9	35,0	28,7	50,0	100,0	80,1
05. Mei	22,4	34,9	28,7	56,0	100,0	81,5
06. Juni	20,3	34,6	28,6	54,0	100,0	80,7
07. Juli	22,0	34,7	28,0	46,0	100,0	82,3
08. Agustus	22,0	35,2	27,7	54,0	100,0	83,4
09. September	22,2	34,2	27,8	56,0	100,0	83,5
10. Oktober	22,5	35,0	28,4	52,0	100,0	82,7
11. November	22,2	34,4	27,9	57,0	100,0	83,5
12. Desember	22,0	34,6	27,9	58,0	99,0	83,9
Rata-rata Mean						

Lanjutan Tabel/Continued Table 1.2.1

Bulan Month	Tekanan Udara (Mb) Air Pressure (Mb)		Angin Wind		Penyinar an Matahari Duration of Sunshine (%)
	Min Min	Maks Max	Kecepatan Rata-rata (Knot) Average Velocity (Knot)	Arah Angin Wind Direction	
(1)	(2)	(3)	(4)	(5)	(6)
Januari	1001,2	1009,9	2,3		26,3
Februari	1001,5	1010,9	2,1		32,8
Maret	1000,4	1011,2	2,3		37,4
April	1001,5	1011,6	2,3		46,2
Mei	1000,8	1013,0	2,2		40,7
Juni	1002,7	1011,7	2,1		41,9
Juli	1001,8	1010,9	2,2		30,8
Agustus	1002,3	1011,5	2,3		33,4
September	1000,5	1025,3	2,2		29,3
Oktober	1000,6	1012,4	2,6		40,5
November	1000,6	1011,0	2,5		32,0
Desember	1001,7	1011,3	2,3		31,5
Rata-rata Mean					

Lanjutan Tabel/Continued Table 1.2.1

Bulan <i>Month</i>	Curah Hujan (mm) <i>Rainfall (mm)</i>	Hari Hujan (hari) <i>Rainday (day)</i>
(1)	(2)	(3)
Januari	198,8	25
Februari	286,3	20
Maret	312,7	19
April	224,9	16
Mei	263,3	19
Juni	128,9	15
Juli	80,7	17
Agustus	205,2	21
September	311,3	21
Oktober	176,0	17
November	405,6	22
Desember	280,6	24
Rata-rata <i>Mean</i>		

Sumber/Source:

Stasiun Meteorologi Buntok/ Meteorological Station Buntok



**Jumlah Kecamatan dan Desa  
di Kabupaten Barito Timur**

**10** Kecamatan

**103** Desa





## PENJELASAN TEKNIS

## TECHNICAL NOTES

1. **Desa/kelurahan** adalah satuan organisasi pemerintahan terendah di Indonesia. Desa dipimpin oleh seorang kepala desa yang berada di bawah camat. Kepala desa dipilih secara demokratis oleh masyarakat sedangkan kepala kelurahan ditunjuk dari pegawai negeri.
1. **Village/kelurahan** refers to the territory which is the lowest administration unit of the Government of Indonesia. This includes the community which is headed by a village head who ranks directly below the subdistrict head. The heads of desa are democratically elected by the community whereas heads of kelurahan (lurah) are appointed as public servants.
2. **Anggota Dewan Perwakilan Rakyat Daerah (DPRD)** dipilih melalui pemilihan umum (pemilu) dan dilantik dalam masa jabatan lima tahun.
2. **Regional House of Representatives (DPRD)** members are elected through a general election and appointed for a five years membership.
3. **Susunan pemerintahan** Kabupaten Barito Timur periode 2020 terdiri dari bupati, wakil bupati, dan Perangkat Daerah (PD).
3. **The government structure** of the Barito Timur Regency period 2014–2019 consists of regent, vice regent, and performance unit (PD).
4. **Pegawai negeri sipil (PNS)** adalah setiap warga negara Republik Indonesia yang telah memenuhi syarat yang ditentukan, diangkat oleh pejabat yang berwenang, dan disertai tugas dalam jabatan
4. **The civil servant (PNS)** is every citizen of the Republic of Indonesia who has been determined eligible, be appointed by the authorized official, and assigned the duty in the state office, or charge of any other state duty, is paid based on

## GOVERNMENT

negeri, atau disertai tugas negara lainnya, dan digaji berdasarkan peraturan perundang-undangan yang berlaku. PNS terdiri dari PNS pusat dan PNS daerah.

*legislation and regulations. PNS consists of central and regional civil servants.*

<https://bartimkab.bps.go.id>



**ULASAN****DESCRIPTION****2.1 WILAYAH ADMINISTRATIF**

Kabupaten Barito Timur lahir tanggal 10 Juni 2002 dan beribukota di Tamiang Layang, Kecamatan Dusun Timur. Berdasarkan status hukum desa/kelurahan, Barito Timur terdiri atas 100 desa dan 3 kelurahan definitif yang tersebar di 10 kecamatan.

Sejak lahirnya, Kabupaten Barito Timur telah dipimpin oleh 3 orang bupati/pejabat. Bupati Barito Timur yang pertama adalah Gumarawan Panti, bupati kedua adalah Drs. H. Zain Alkim, dan bupati yang saat ini menjabat ialah Ampera A.Y. Mebas, SE. MM., dengan Wakil Bupati Habib Said Abdul Saleh. Pada pemilihan kepala daerah serentak tanggal 27 Juni 2018, bupati yang saat ini menjabat telah terpilih kembali untuk periode jabatan tahun 2018 sampai dengan tahun 2023 berpasangan dengan Habib Said Abdul Saleh.

**2.2 DEWAN PERWAKILAN RAKYAT DAERAH**

Jumlah anggota DPRD Kabupaten Barito Timur adalah 25 orang yang terdiri atas 18 laki-laki dan 7 perempuan dari 9 partai politik. Jumlah

**2.1 ADMINISTRATIVE AREA**

*Barito Timur has established on June 10<sup>th</sup> 2002 which capitalized in Tamiang Layang, Dusun Timur Subdistrict. According to the law status of villages/ward, Barito Timur consists of 100 villages and 3 wards which spread in 10 Subdistricts.*

*Since the establishment, Barito Timur has been managed by 3 regents. The first regent was Gumarawan Panti, the second regent was Drs. H. Zain Alkim, and current regent is Ampera A.Y. Mebas, SE. MM, with Habib Said Abdul Saleh as vice-regent.*

*In the simultaneous regional elections on 27 June 2018, the currently serving regent has been re-elected for the 2018 to 2023 term of office paired with Habib Said Abdul Saleh.*

**2.2 THE REGIONAL HOUSE OF REPRESENTATIVE**

*Number Parliaments member of Barito Timur Regency are 25 members which consist of 18 male*

## GOVERNMENT

ini tidak mengalami perubahan sejak hasil pemilu tahun 2018. DPRD Barito Timur secara rutin melakukan sidang paripurna dan telah menghasilkan berbagai keputusan daerah.

### 2.3 PEGAWAI NEGERI SIPIL

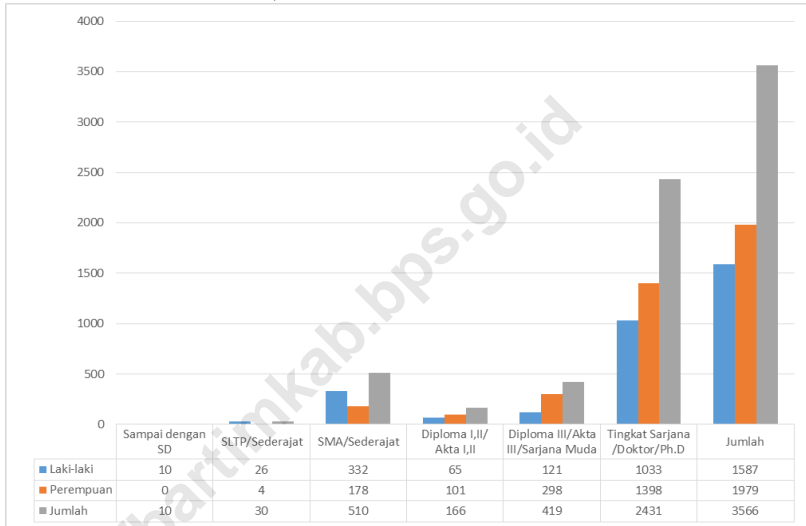
Banyaknya Pegawai Negeri Sipil (PNS) Daerah Barito Timur tahun 2021 mengalami penurunan sebanyak 0,47% dibandingkan tahun 2020 dari 3.583 orang menjadi 3.566 orang. Berdasarkan jenis kelamin, jumlah PNS perempuan lebih banyak dibandingkan laki-laki. Sementara berdasarkan pendidikan, Jumlah PNS terbanyak adalah S1, kemudian diikuti SLTA.

*and 7 female from 9 political party. This amount is unchanged from the 2018 election result. They make council routinely and have made some parliament's decision.*

### 2.1 CIVIL SERVANTS

*Number of Local Civil Servants in Barito Timur in 2021 decreased as much as 0,47% compared to 2020 from 3.583 people to 3.566 people. Based on gender, the number of female civil servants is more than male civil servants. According to the education level, the greatest number of civil servants education is Bachelor, followed by Senior High School.*

**Gambar 2. Jumlah Pegawai Negeri Sipil Daerah Menurut Tingkat Pendidikan dan Jenis Kelamin, 2021**  
*Figure*  
**Number of Civil Regional Servants by Educational Level and Sex, 2021**



Sumber/Source: Badan Kepegawaian dan Pengembangan Sumber Daya Manusia Kabupaten Barito Timur/ *Civil Agency and the Human Resources Development Service Barito Timur Regency*

<https://bartimkab.bps.go.id>

## 2.1 WILAYAH ADMINISTRATIF/ADMINISTRATIVE AREA

**Tabel 2.1.1 Jumlah Desa<sup>1</sup> Menurut Kecamatan di Kabupaten Barito Timur, 2017-2021**  
Table

*Number of Village by Subdistrict in Barito Timur Regency, 2017-2021*

Kecamatan Subdistrict	2017	2018	2019	2020	2021
(1)	(2)	(3)	(4)	(5)	(6)
<b>010. Benua Lima</b>	7	7	7	7	7
<b>020. Dusun Timur</b>	17	17	17	17	17
<b>021. Paju Epat</b>	9	9	9	9	9
<b>030. Awang</b>	11	11	11	11	11
<b>040. Patangkep Tutui</b>	10	10	10	10	10
<b>050. Dusun Tengah</b>	8	8	8	8	8
<b>051. Raren Batuah</b>	9	9	9	9	9
<b>052. Paku</b>	12	12	12	12	12
<b>053. Karusen Janang</b>	7	7	7	7	7
<b>060. Pematang Karau</b>	13	13	13	13	13
<b>Barito Timur</b>	<b>103</b>	<b>103</b>	<b>103</b>	<b>103</b>	<b>103</b>

Catatan/Note:

<sup>1</sup>Termasuk Kelurahan dan Unit Permukiman Transmigrasi (UPT)/Include Transmigration Settlement Unit

Sumber/Source:

Peraturan Kepala Badan Pusat Statistik Nomor 29 Tahun 2018 Tanggal 15 Januari 2018 tentang Perubahan Atas Peraturan Kepala Badan Pusat Statistik Nomor 55 Tahun 2017 tentang Kode dan Nama Wilayah Kerja Statistik Tahun 2017/Chief Statistician Regulation Number 29/2018, January 15 2018, as a revision of Chief Statistician Regulation Number 55 of 2017 on Code and Name of Regional Level of Data Collection.

**Tabel 2.1.2 Jumlah Rukun Tetangga (RT) dan Rukun Warga (RW) Menurut Kecamatan di Kabupaten Barito Timur, 2021**  
*Table Number of Ward by Subdistrict in Barito Timur Regency, 2021*

Kecamatan Subdistrict	Rukun Tetangga (RT)	Rukun Warga (RW)
(1)	(2)	(3)
010. Benua Lima	28	5
020. Dusun Timur	95	13
021. Paju Epat	31	2
030. Awang	34	-
040. Patangkep Tutui	35	4
050. Dusun Tengah	81	1
051. Raren Batuah	52	-
052. Paku	52	-
053. Karusen Janang	35	5
060. Pematang Karau	71	14
<b>Barito Timur</b>	<b>514</b>	<b>44</b>

Sumber/Source: Dinas Pemberdayaan Masyarakat dan Desa dan Sosial Kabupaten Barito Timur/Community and Village Empowerment Agency of Barito Timur Regency

## 2.2 DEWAN PERWAKILAN RAKYAT DAERAH/THE REGIONAL HOUSE OF REPRESENTATIVE

**Tabel 2.2.1 Jumlah Anggota DPRD Menurut Partai Politik dan Jenis Kelamin di Kabupaten Barito Timur, 2021**  
*Number of Members of The Regional House of Representative by Political Parties and Sex in Barito Timur Regency, 2021*

Partai Politik <i>Politic Party</i>	Anggota Dewan Perwakilan Rakyat Daerah <i>Members of The Regional House Of Representative</i>		
	Laki-laki <i>Male</i>	Perempuan <i>Female</i>	Jumlah <i>Total</i>
(1)	(2)	(3)	(4)
Partai Golongan Karya	3	2	5
Partai Demokrasi Indonesia Perjuangan	3	-	3
Perindo	1	1	2
Partai Persatuan Pembangunan	2	-	2
Partai Nasional Demokrat	2	1	3
Partai Gerindra	2	1	3
Partai Keadilan Dan Persatuan Indonesia	1	2	3
Partai Demokrat	3	-	3
Partai Kebangkitan Bangsa	1	-	1
<b>Jumlah/Total</b>	<b>18</b>	<b>7</b>	<b>25</b>

Sumber/Source: Sekretariat DPRD Kabupaten Barito Timur/Council Sekretariat of Barito Timur Regency

**Tabel 2.2.2 Jumlah Anggota DPRD Menurut Tingkat Pendidikan dan Jenis Kelamin di Kabupaten Barito Timur, 2021**  
*Table Number of Members of The Regional House of Representative by Educational Level and Sex in Barito Timur Regency, 2021*

<b>Anggota Dewan Perwakilan Rakyat Daerah Members of The Regional House Of Representative</b>			
<b>Partai Politik Politic Party</b>	<b>Laki-laki Male</b>	<b>Perempuan Female</b>	<b>Jumlah Total</b>
(1)	(2)	(3)	(4)
<b>SLTA/Senior High School</b>	5	1	6
<b>Diploma I/II Diploma I/II</b>	-	-	-
<b>Akademi/Diploma III Academy/Diploma III</b>	1	-	1
<b>S1/bachelor</b>	9	4	13
<b>S2/Master</b>	3	2	5
<b>S3/Doctor</b>	-	-	-
<b>Jumlah/Total</b>	<b>18</b>	<b>7</b>	<b>25</b>

Sumber/Source: Sekretariat DPRD Kabupaten Barito Timur/Council Sekretariat of Barito Timur Regency



**Tabel 2.2.3 Jumlah Keputusan DPRD Menurut Jenis Keputusan di Kabupaten Barito Timur, 2021**

Table

*Number of The Regional House of Representative Decision by Type of Decision in Barito Timur Regency, 2021*

Jenis Keputusan Type of Decision	2018	2019	2020	2021
(1)	(2)	(3)	(4)	(5)
<b>Peraturan Daerah</b>	7	15	-	-
<b>Keputusan DPRD</b>	16	19	18	17
<b>Keputusan Pimpinan DPRD</b>	2	2	1	1
<b>Rapat-rapat</b>	139	153	-	-
<b>Lainnya</b>	-	-	-	50
<b>Jumlah/Total</b>	<b>164</b>	<b>189</b>	<b>24</b>	<b>73</b>

Sumber/Source: Sekretariat DPRD Kabupaten Barito Timur/Council Sekretariat of Barito Timur Regency

2.3 SUMBER DAYA MANUSIA/HUMAN RESOURCES

**Tabel 2.3.1 Jumlah Pegawai Negeri Sipil Daerah Menurut Jabatan dan Jenis Kelamin, 2020 - 2021**  
**Table**

*Number of Civil Regional Servants by Occupation and Sex, 2020 - 2021*

Jabatan Occupation	2020			2021		
	Laki-laki Male	Perempuan Female	Jumlah Total	Laki-laki Male	Perempuan Female	Jumlah Total
(1)	(2)	(3)	(4)	(5)	(6)	(7)
Fungsional Tertentu/ Specific Functional	643	1.285	1.928	618	1.314	1.932
Fungsional Umum/Staf/ General Functional	642	468	1.110	631	455	1.086
Struktural/Structural	349	196	545	-	-	-
• Eselon V/5th Echelon	4	4	8	4	3	7
• Eselon IV/4th Echelon	250	162	412	219	173	392
• Eselon III/3rd Echelon	84	29	113	90	31	121
• Eselon II/2nd Echelon	11	1	12	25	3	28
• Eselon I/1st Echelon	-	-	-	-	-	-
<b>Jumlah/Total</b>	<b>1.634</b>	<b>1.949</b>	<b>3.583</b>	<b>1.587</b>	<b>1.979</b>	<b>3.566</b>

Sumber/Source: Badan Kepegawaian dan Pengembangan Sumber Daya Manusia Kabupaten Barito Timur/ Civil Agency and the Human Resources Development Service Barito Timur Regency

**Tabel 2.3.2 Jumlah Pegawai Negeri Sipil Daerah Menurut Tingkat Pendidikan dan Jenis Kelamin, 2020 - 2021**

Table

*Number of Civil Regional Servants by Educational Level and Sex, 2020- 2021*

Tingkat Pendidikan Educational Level	2020			2021		
	Laki-laki Male	Perempuan Female	Jumlah Total	Laki-laki Male	Perempuan Female	Jumlah Total
(1)	(2)	(3)	(4)	(5)	(6)	(7)
Sampai dengan SD/Up to Primary School	13	1	14	10	-	10
SLTP/Sederajat / General/Vocational Junior High School	31	6	37	26	4	30
SMA/Sederajat /General/Vocational Senior High School	370	217	587	332	178	510
Diploma I,II/ Akta I,II / <i>Diploma I, II/Akta I, II</i>	96	147	243	65	101	166
Diploma III/Akta III/Sarjana Muda/ <i>Diploma III/Akta III/Bachelor</i>	136	291	427	121	298	419
Tingkat Sarjana /Doktor/Ph.D / <i>University Graduates</i>	1 044	1 348	2 392	1 033	1 398	2 431
<b>Jumlah/Total</b>	<b>1 690</b>	<b>2 010</b>	<b>3 700</b>	<b>1 587</b>	<b>1 979</b>	<b>3 566</b>

Sumber/Source: Badan Kepegawaian dan Pengembangan Sumber Daya Manusia Kabupaten Barito Timur/ *Civil Agency and the Human Resources Development Service Barito Timur Regency*

**Tabel 2.3.3 Jumlah Pegawai Negeri Sipil Daerah Menurut Tingkat Kepegangatan dan Jenis Kelamin, 2020- 2021**

*Number of Civil Regional Servants by Hierarchy and Sex in Barito Timur Regency, 2020 - 2021*

Pangkat/ Golongan/ Ruang Hierarchy	2020			2021		
	Laki-laki Male	Perempuan Female	Jumlah Total	Laki-laki Male	Perempuan Female	Jumlah Total
(1)	(2)	(3)	(4)	(5)	(6)	(7)
1. I/A (Juru Muda)	2	-	2	2	-	2
2. I/B (Juru Muda Tingkat I)	4	-	4	2	-	2
3. I/C (Juru)	5	-	5	3	-	3
4. I/D (Juru Tingkat I)	14	4	18	13	3	16
Golongan I/ Range I	<b>25</b>	<b>4</b>	<b>29</b>	23	3	23
5. II/A (Pengatur Muda)	20	3	23	16	3	19
6. II/B (Pengatur Muda Tingkat I)	63	47	110	46	29	75
7. II/C (Pengatur)	100	54	154	85	92	177
8. II/D (Pengatur Tingkat I)	160	109	269	182	110	292
Golongan II/ Range II	<b>343</b>	<b>213</b>	<b>556</b>	329	234	563
9. III/A (Penata Muda)	132	235	367	152	220	372
10. III/B (Penata Muda Tingkat 1)	273	450	723	227	406	633
11. III/C (Penata)	267	346	613	252	347	599
12. III/D (Penata Tingkat I)	213	227	440	240	302	542
Golongan III/ Range III	<b>885</b>	<b>1 258</b>	<b>2 143</b>	<b>871</b>	<b>1 275</b>	<b>2 146</b>

Lanjutan Tabel/Continued Table 2.3.3

Pangkat/ Golongan/ Ruang Hierarchy	2020			2021		
	Laki-laki Male (8)	Perempuan Female (9)	Jumlah Total (10)	Laki-laki Male (11)	Perempuan Female (12)	Jumlah Total (13)
13. IV/A (Pembina)	189	225	414	183	225	408
14. IV/B (Pembina Tingkat I)	172	246	418	162	239	401
15. IV/C (Pembina Utama Muda)	20	3	23	21	3	24
16. IV/D (Pembina Utama Madya)	-	-	-	1	-	1
17. IV/E (Pembina Utama)	-	-	-	-	-	-
Golongan IV/ Range IV	<b>381</b>	<b>474</b>	<b>855</b>	367	467	834
Jumlah/Total	<b>1 634</b>	<b>1 949</b>	<b>3 583</b>	<b>1 587</b>	<b>1 979</b>	<b>3 566</b>

Sumber/Source:

**Tabel 2.3.4 Jumlah Pegawai Negeri Sipil Daerah Menurut Jenis Kelamin di Kabupaten Barito Timur, 2020-2021**

*Number of Civil Regional Servants by Sex in Barito Timur Regency, 2017-2021*

Tahun Year	Pegawai Negeri Sipil Civil Servant		
	Laki-Laki Male	Perempuan Female	Jumlah Total
(1)	(2)	(3)	(4)
2017	1 841	2 071	3 912
2018	1 732	1 985	3 717
2019	1 690	2 010	3 700
2020	1 634	1 949	3 583
2021	<b>1 587</b>	<b>1 979</b>	<b>3 566</b>

Sumber/Source: Badan Kepegawaian dan Pengembangan Sumber Daya Manusia Kabupaten Barito Timur/ *Civil Agency and the Human Resources Development Service Barito Timur Regency*

**Tabel 2.3.5 Jumlah Pegawai Negeri Sipil Daerah Menurut Dinas/Instansi Pemerintah dan Tingkat Pendidikan di Kabupaten Barito Timur, 2021**

*Number of Local Civil Servants by Department/Public Institutions and Education Attainment in Barito Timur Regency, 2021*

Instansi Pemerintah <i>Institute Government</i>	Tingkat Pendidikan/ <i>Education Attainment</i>						
	SD	SLTP	SLTA	Akademi/ Diploma	S1	S2	S3
(1)	(2)	(3)	(4)	(5)	(6)	(7)	(8)
Sekretariat Daerah	-	-	43	7	70	20	-
Sekretariat DPRD	1	2	10	1	12	4	-
Inspektorat	-	2	3	3	13	13	-
Dinas Pendidikan	-	-	12	2	16	14	-
Dinas Kesehatan	-	-	7	7	16	11	-
Rumah Sakit Umum Daerah (RSUD)	-	-	15	73	56	3	-
Dinas Pekerjaan Umum dan Penataan Ruang	-	-	14	5	33	15	-
Satuan Polisi Pamong Praja dan Pemadam Kebakaran	-	-	28	-	13	1	-
Dinas Tenaga Kerja dan Transmigrasi	-	1	8	1	21	5	-
Dinas Perhubungan	-	-	11	5	19	4	-
Dinas Komunikasi dan Informatika	-	-	5	-	17	4	-
Dinas Koperasi, Usaha Kecil Menengah, dan Perindustrian	-	-	15	6	26	4	-
Dinas Pemberdayaan Masyarakat dan Desa	-	-	5	1	15	9	-
Dinas Penanaman Modal dan Pelayanan Terpadu Satu Pintu	-	-	1	1	10	9	-
Dinas Lingkungan Hidup	-	-	5	4	17	16	-
Dinas Kebudayaan, Pariwisata, Kepemudaan, dan Olah Raga	-	1	11	2	16	8	-
Dinas Perpustakaan dan Kearsipan	-	-	12	1	14	3	-
Dinas Kependudukan dan Pencatatan Sipil	-	1	10	5	10	2	-

Lanjutan Tabel/Continued Table 2.3.5

Instansi Pemerintah <i>Institute Government</i>	Tingkat Pendidikan/ <i>Education Attainment</i>						
	SD	SLTP	SLTA	Akademi/ Diploma	S1	S2	S3
(1)	(2)	(3)	(4)	(5)	(6)	(7)	(8)
Dinas Pemberdayaan Perempuan dan Perlindungan Anak	-	1	8	-	12	8	-
Dinas Pertanian dan Ketahanan Pangan	-	1	24	28	85	14	-
Dinas Perikanan	1	-	12	6	22	7	-
Badan Penanggulangan Bencana Daerah dan Pemadam Kebakaran	-	-	21	4	13	7	-
Badan Perencanaan Pembangunan Daerah	-	-	5	1	16	12	-
Badan Kepegawaian dan Pengembangan Sumber Daya Manusia	-	-	-	4	15	6	-
Badan Pengelolaan Keuangan dan Aset Daerah	-	1	3	3	12	17	-
Badan Pendapatan Daerah							
Badan Kesatuan Bangsa dan Politik	-	-	12	1	12	3	-
Kantor Camat Dusun Timur	-	-	10	2	12	1	-
Kantor Camat Dusun Tengah	-	-	11	2	9	3	-
Kantor Camat Benua Lima	-	1	6	3	8	2	-
Kantor Camat Patangkep Tutui	-	-	12	1	10	-	-
Kantor Camat Awang	1	-	15	1	6	4	-
Kantor Camat Paju Epat	-	-	5	2	6	1	-
Kantor Camat Karusen Janang	-	-	11	4	5	-	-
Kantor Camat Paku	-	-	11	2	10	-	-
Kantor Camat Raren Batuah	-	-	5	1	10	2	-
Kantor Camat Pematang Karau	-	-	17	-	8	2	-
Kantor Lurah Tamiang Layang	-	-	5	1	3	2	-
Kantor Lurah Ampah Kota	-	-	3	2	6	-	-
Kantor Lurah Taniran	-	-	2	-	3	-	-



Lanjutan Tabel/Continued Table 2.3.5

Instansi Pemerintah <i>Institute Government</i>	Tingkat Pendidikan/ <i>Education Attainment</i>						
	SD	SLTP	SLTA	Akademi/ Diploma	S1	S2	S3
(1)	(2)	(3)	(4)	(5)	(6)	(7)	(8)
UPTD Puskesmas Tamiang Layang	-	-	5	33	20	20	-
UPTD Puskesmas Ampah	-	-	3	26	17	1	-
UPTD Puskesmas Pasar Panas	-	-	6	16	13	1	-
UPTD Puskesmas Hayaping	-	-	2	21	8	-	-
UPTD Puskesmas Bentot	-	-	4	23	7	1	-
UPTD Puskesmas Bambulung	-	-	4	24	12	1	-
UPTD Puskesmas Unsum	-	-	1	23	4	2	-
UPTD Puskesmas Tampa	-	-	1	20	6	1	-
UPTD Puskesmas Telang Siong	-	-	1	27	10	-	-
UPTD Puskesmas Edison Jaar	-	-	3	22	11	-	-
UPTD Puskesmas Dayu	-	-	-	20	4	-	-
UPT Disdik Kec. Awang	-	-	-	-	2	2	-
UPT Disdik Kec. Benua Lima	-	-	1	-	1	2	-
UPT Disdik Kec. Dusun Tengah	-	-	3	3	2	1	-
UPT Disdik Kec. Dusun Timur	-	-	-	-	6	2	-
UPT Disdik Kec. Karusen Janang	-	-	1	-	1	1	-
UPT Disdik Kec. Paju Epat	-	-	-	-	2	3	-
UPT Disdik Kec. Paku	-	-	-	1	6	-	-
UPT Disdik Kec. Patangkep Tutui	-	-	1	-	1	1	-
UPT Disdik Kec. Pematang Karau	-	-	1	1	7	-	-

Lanjutan Tabel/Continued Table 2.3.5

Instansi Pemerintah <i>Institute Government</i>	Tingkat Pendidikan/ <i>Education Attainment</i>						
	SD	SLTP	SLTA	Akademi/ Diploma	S1	S2	S3
(1)	(2)	(3)	(4)	(5)	(6)	(7)	(8)
UPT Disdik Kec. Raren Batuah	-	-	-	-	2	-	-
SMP Negeri Kab. Bartim	-	7	17	32	352	9	-
SD Kabupaten Barito Timur	7	12	38	147	881	5	-
TK se-Kabupaten Barito Timur	-	-	1	7	35	2	-
Jumlah/ <i>Total</i>	<b>10</b>	<b>30</b>	<b>510</b>	<b>638</b>	<b>2099</b>	<b>279</b>	<b>0</b>
2020	<b>13</b>	<b>35</b>	<b>547</b>	<b>592</b>	<b>2 115</b>	<b>281</b>	<b>0</b>
2019	<b>14</b>	<b>37</b>	<b>576</b>	<b>732</b>	<b>2 110</b>	<b>231</b>	<b>0</b>

Sumber/*Source*: Badan Kepegawaian dan Pengembangan Sumber Daya Manusia Kabupaten Barito Timur/ *Civil Agency and the Human Resources Development Service Barito Timur Regency*

**Tabel 2.3.6 Jumlah Pegawai Negeri Sipil Daerah Menurut Dinas/Instansi Pemerintah dan Golongan di Kabupaten Barito Timur, 2021**

*Number of Local Civil Servants by Department/Public Institutions and Groups in Barito Timur Regency, 2021*

Instansi Pemerintah <i>Institute Government</i>	Golongan <i>Group</i>				Jumlah <i>Total</i>
	I	II	III	IV	
(1)	(2)	(3)	(4)	(5)	(6)
Sekretariat Daerah	1	39	80	20	140
Sekretariat DPRD	2	10	14	4	30
Inspektorat	-	6	20	8	34
Dinas Pendidikan	-	8	17	19	44
Dinas Kesehatan	-	7	23	11	41
Rumah Sakit Umum Daerah (RSUD)	-	22	113	12	147
Dinas Pekerjaan Umum dan Penataan Ruang	1	13	44	9	67
Dinas Perumahan dan Kawasan Permukiman	1	39	80	20	140
Satuan Polisi Pamong Praja dan Pemadam Kebakaran	-	25	14	3	42
Dinas Tenaga Kerja dan Transmigrasi	-	9	19	8	36
Dinas Perhubungan	-	6	28	5	39
Dinas Komunikasi dan Informatika	-	5	18	3	26
Dinas Koperasi, Usaha Kecil Menengah, dan Perindustrian	-	16	31	4	51
Dinas Pemberdayaan Masyarakat dan Desa	-	3	22	5	30
Dinas Penanaman Modal dan Pelayanan Terpadu Satu Pintu	-	1	13	7	21
Dinas Lingkungan Hidup	-	6	26	10	42
Dinas Kebudayaan, Pariwisata, Kepemudaan, dan Olah Raga	1	14	17	6	38
Dinas Perpustakaan dan Kearsipan	-	6	16	8	30
Dinas Kependudukan dan Pencatatan Sipil	-	10	15	3	28

Lanjutan Tabel/Continued Table 2.3.6

Instansi Pemerintah <i>Institute Government</i>	Golongan <i>Group</i>				Jumlah <i>Total</i>
	I	II	III	IV	
(1)	(2)	(3)	(4)	(5)	(6)
Dinas Pemberdayaan Perempuan dan Perlindungan Anak	-	7	15	7	29
Dinas Pertanian dan Ketahanan Pangan	1	24	110	17	152
Dinas Perikanan dan Peternakan	1	11	31	5	48
Badan Perencanaan Pembangunan Daerah	-	5	21	8	34
Badan Kepegawaian dan Pengembangan Sumber Daya Manusia	-	1	21	3	25
Badan Pengelolaan Keuangan dan Aset Daerah	1	3	25	7	36
Badan Pendapatan Daerah	-	3	15	4	22
Badan Kesatuan Bangsa dan Politik	-	11	12	5	28
Badan Penanggulangan Bencana dan Pemadam Kebakaran	-	18	21	6	45
Kantor Camat Dusun Timur	-	5	19	1	25
Kantor Camat Dusun Tengah	-	9	14	2	25
Kantor Camat Benua Lima	9	4	14	-	20
Kantor Camat Patangkep Tutui	-	7	14	2	23
Kantor Camat Awang	2	13	11	1	27
Kantor Camat Paju Epat	-	4	9	1	14
Kantor Camat Karusen Janang	-	9	10	1	20
Kantor Camat Paku	1	9	12	1	23
Kantor Camat Raren Batuah	-	6	11	1	18
Kantor Camat Pematang Karau	-	13	11	3	27
Kantor Lurah Tamiang Layang	-	5	6	-	11
Kantor Lurah Ampah Kota	-	2	9	-	11
Kantor Lurah Taniran	-	-	5	-	5

Lanjutan Tabel/Continued Table 2.3.6

Instansi Pemerintah <i>Institute Government</i>	Golongan <i>Group</i>				Jumlah <i>Total</i>
	I	II	III	IV	
(1)	(2)	(3)	(4)	(5)	(6)
UPTD Puskesmas Tamiang Layang	-	8	49	3	60
UPTD Puskesmas Ampah	-	7	39	1	47
UPTD Puskesmas Pasar Panas	-	5	29	2	36
UPTD Puskesmas Hayaping	-	14	16	1	31
UPTD Puskesmas Bentot	-	12	22	1	35
UPTD Puskesmas Bambulung	-	17	24	-	41
UPTD Puskesmas Unsum	-	12	16	2	30
UPTD Puskesmas Tampa	-	6	21	1	28
UPTD Puskesmas Telang Siong	-	17	21	-	38
UPTD Puskesmas Edison Jaar	-	2	34	-	36
UPTD Puskesmas Dayu	-	1	23	-	24
UPT Disdik Kec. Awang			1	3	4
UPT Disdik Kec. Benua Lima			1	3	4
UPT Disdik Kec. Dusun Tengah		1	5	3	9
UPT Disdik Kec. Dusun Timur			3	5	8
UPT Disdik Kec. Karusen Janang			1	2	3
UPT Disdik Kec. Paju Epat				5	5
UPT Disdik Kec. Paku			2	5	7
UPT Disdik Kec. Patangkep Tutui			1	2	3
UPT Disdik Kec. Pematang Karau		2	2	5	9

Lanjutan Tabel/Continued Table 2.3.6

Instansi Pemerintah <i>Institute Government</i>	Golongan <i>Group</i>				Jumlah <i>Total</i>
	I	II	III	IV	
(1)	(2)	(3)	(4)	(5)	(6)
UPT Disdik Kec. Raren Batuah			1	1	2
SMP Negeri Kab. Bartim	4	21	244	148	417
SD Kabupaten Barito Timur	6	61	617	406	1090
TK se-Kabupaten Barito Timur		2	28	15	45
Jumlah/ <i>Total</i>	23	563	2 146	834	3 566
2020	29	556	2 143	855	3 583
2019	30	591	2 217	862	3 700

Sumber/*Source*: Badan Kepegawaian dan Pengembangan Sumber Daya Manusia Kabupaten Barito Timur/*Civil Agency and the Human Resources Development Service Barito Timur Regency*

**Tabel 2.3.7 Jumlah Personil Satuan Polisi Pamong Praja menurut Status di Kabupaten Barito Timur, 2021**  
*Number of Personnels Civil Service Police Unit by Status in Barito Timur Regency, 2021*

Status Status	2019	2020	2021
(1)	(2)	(3)	(4)
<b>PNS</b>	61	54	43
<b>Banpol</b>	286	272	163
<b>Jumlah/Total</b>	<b>347</b>	<b>326</b>	<b>206</b>

Sumber/Source: Satuan Polisi Pamong Praja Kabupaten Barito Timur/ *Civil service police Unit of Barito Timur Regency*

**Tabel 2.3.8 Jumlah Pegawai Negeri Sipil Pusat Menurut Dinas/Instansi Pemerintah dan Golongan di Kabupaten Barito Timur, 2021**

*Number of Center Government Civil Servants by Public Institutions and Groups in Barito Timur Regency, 2021*

Instansi Pemerintah <i>Institute Government</i>	Golongan <i>Group</i>				Jumlah Total
	I	II	III	IV	
(1)	(2)	(3)	(4)	(5)	(6)
Kementerian Agama					
Kejaksaan Negeri	-	3	17	1	21
Badan Pusat Statistik					
Badan Pertanahan Nasional		6	14	1	21
Kementerian Hukum dan HAM RI		32	6	-	38

Sumber/Source: Kejaksaan RI, Badan Pusat Statistik, Badan Pertanahan Nasional, Kementerian Hukum dan HAM RI



## 2.4 KEUANGAN PEMERINTAH/GOVERNMENT FINANCE

**Tabel 2.4.1 Realisasi Penerimaan Pemerintah Kabupaten Barito Timur Menurut Jenis Penerimaan Kabupaten Barito Timur (Juta Rupiah), 2019-2020**

*Actual Receipt of Barito Timur Regency by Type of Receipt Barito Timur Regency (Million Rupiahs), 2019-2020*

Jenis Penerimaan Kind of Receipt	2019	2020
(1)	(2)	(3)
<b>1. PENDAPATAN/Revenue</b>		
<b>1.1 PENDAPATAN ASLI DAERAH/Original Local Government Revenue</b>	<b>58 023,58</b>	<b>61 662,08</b>
1.1.1 Pajak Daerah/Local Taxes	15 438,80	19 155,61
1.1.2 Retribusi Daerah/Retribution	2 251,53	2 111,24
1.1.3 Pendapatan Hasil Pengelolaan Kekayaan Daerah yg Dipisahkan/Management of Separated Reg. Gov. Wealth	7 681,99	7 738,21
1.1.4 Lain-lain PAD Yang Sah/Other Original Local Gov. Revenue	32 651,25	32 657,01
<b>1.2 PENDAPATAN TRANSFER/Revenue</b>	<b>759 825,71</b>	<b>705 764,95</b>
1.2.1 TRANSFER PEMERINTAH PUSAT-DANA PERIMBANGAN/Balanced Budget	700 926,76	646 417,22
1.2.1.1 Bagi Hasil Pajak/Tax Sharing	14 167,53	19 212,07
1.2.1.2 Bagi Hasil Bukan Pajak/ Sumber Daya Alam/ Non Tax/Natural Resources Sharing	54 897,60	64 744,40
1.2.1.3 Dana Alokasi Umum/ General Allocation Funds	491 080,27	443 711,14
1.2.1.4 Dana Alokasi Khusus/ Special Allocation Funds	140 781,36	118 749,61

Lanjutan Tabel/Continued Table 2.4.1

Jenis Penerimaan <i>Kind of Receipt</i>	2019	2020
(1)	(2)	(3)
1.2.2 TRANSFER PEMERINTAH PUSAT LAINNYA/ <i>Other Central Government Transfer</i>	58 898,45	-
1.2.2.1 Dana Insentif Daerah / <i>Special Autonomy Fund</i>	27 096,18	35 466,48
1.2.2.2 Pendapatan Bagi Hasil Pajak / <i>Tax Revenue Share Income</i>	31 802,77	23 731,25
1.2.2.3 Bantuan Keuangan dari Pemerintah Provinsi Lainnya	-	150
1.2.2.4 Pendapatan Bagi Hasil Lainnya / <i>Other Profit Share Revenues</i>	-	-
<b>1.3 LAIN-LAIN PENDAPATAN YANG SAH/ MISCELLANEOUS REVENUE</b>	<b>99 116,78</b>	<b>107 617,18</b>
1.3.1 Pendapatan Hibah / <i>Grant Revenue</i>	17 707,46	21 796,99
1.3.2 Pendapatan Dana Darurat / <i>Emergency Fund Income</i>	-	-
1.3.3 Pendapatan lainnya / <i>Other income</i>	81 409,32	85 820,20
<b>JUMLAH PENDAPATAN/ Total Receipt</b>	<b>916 966,06</b>	<b>875 044,21</b>

Sumber/Source: BPKAD- Badan pengelolaan Keuangan dan Set Daerah Kabupatem Barito Timur/BPKAD-Regional Financial and Assets Management Office of Barito Timur Regency

**Tabel 2.4.2 Realisasi Pengeluaran Pemerintah Kabupaten Barito Timur Menurut Jenis Pengeluaran Kabupaten Barito Timur (Juta Rupiah), 2019-2020**

*Actual Expenditure of Barito Timur Regency by Type of Expenditure Barito Timur Regency (Million Rupiahs), 2019-2020*

<b>Jenis Pengeluaran Kind of Expenditure</b>	<b>2019</b>	<b>2020</b>
(1)	(2)	(3)
<b>2. BELANJA/ Expenditure</b>		
<b>2.1 BELANJA OPERASI/ Expenditure Operations</b>	<b>606 853,48</b>	<b>540 725,663</b>
2.1.1 Belanja Pegawai/ Employee Expenditure	334 523,67	313 247,51
2.1.2 Belanja Barang dan Jasa / Expenditure for Goods and Services	258 986,94	209 117,29
2.1.3 Belanja Bunga / Interest Expenditure	-	-
2.1.4 Belanja Subsidi / Subsidy Expenditures	600,00	599,99
2.1.5 Belanja Hibah / Expenditure Grants	12 175,40	17 232,46
2.1.6 Belanja Bantuan Sosial / Expenditure for Social Assistance	567,47	528,40
2.1.7 Belanja Bantuan Keuangan / Spending Financial Aid	-	-
<b>2.2 BELANJA MODAL / Expenditure Capital</b>	<b>117 048,05</b>	<b>72 132,55</b>
2.2.1 Belanja Tanah / Land Expenditure	783,14	513,61
2.2.2 Belanja Peralatan dan Mesin / Expenditure Equipment and Machinery	28 737,81	31 714,41

Lanjutan Tabel/Continued Table 2.4.2

Jenis Pengeluaran <i>Kind of Expenditures</i>	2019	2020
(1)	(2)	(3)
2.2.3 Belanja Gedung dan Bangunan/ <i>Expenditure Building</i>	24 913,81	25 074,43
2.2.4 Belanja Jalan, Irigasi, dan Jaringan/ <i>Expenditure Road, Irrigation and Network</i>	58 745,60	13 337,69
2.2.5 Belanja Aset Tetap Lainnya / <i>Expenditure Other Fixed Assets</i>	3 867,69	1 447,40
2.2.6 Belanja Aset Lainnya / <i>Expenditure for other assets</i>	-	45
<b>2.3 BELANJA TIDAK TERDUGA / <i>Expenditure Unexpected</i></b>	-	<b>9 110,09</b>
2.3.1 Belanja Tidak Terduga / <i>Expenditure Unexpected</i>	-	9 110,09
<b>2.4 TRANSFER / <i>Transfer</i></b>	<b>152 672,95</b>	<b>161 553,42</b>
<b>2.4.1 TRANSFER BAGI HASIL PENDAPATAN / <i>Transfer For Income Results</i></b>	-	-
2.4.1.1 Bagi Hasil Pajak / <i>Tax Revenue Share</i>	-	-
2.4.1.2 Bagi Hasil Retribusi / <i>Revenue Retribution</i>	-	-
2.4.1.3 Bagi Hasil Pendapatan lainnya/ <i>Others Revenue</i>	-	-
<b>2.4.2 TRANSFER BANTUAN KEUANGAN / <i>Transfer of Financial Assistance</i></b>	<b>152 672,95</b>	<b>161 553,42</b>
2.4.2.1 Transfer Bantuan Keuangan Ke Pemerintah Daerah Lainnya / <i>Transfer of Financial Assistance to Other Regional Governments</i>	395,00	5 127,35
2.4.2.2 Transfer Bantuan Keuangan ke Desa/ <i>Transfer of Financial Assistance to the Village</i>	151 798,34	155 880,85
2.4.2.3 Transfer Bantuan Keuangan Lainnya / <i>Other Financial Aid Transfers</i>	479,60	545,21
<b>JUMLAH BELANJA DAN TRANSFER / <i>Total</i></b>	<b>876 574,47</b>	<b>783 521,73</b>
<b>SURPLUS / (DEFISIT)</b>	<b>40 391,59</b>	<b>91 522,47</b>

Sumber/Source: BPKAD- Badan pengelolaan Keuangan dan Set Daerah Kabupaten Barito Timur/BPKAD-Regional Financial and Assets Management Office of Barito Timur Regency

**Tabel 2.4.3 Realisasi Pengeluaran Pembiayaan Pemerintah Kabupaten Barito Timur (Juta Rupiah), 2019-2020**  
*Actual Financing Expenditure of Barito Timur Government (Million Rupiahs), 2019-2020*

Jenis Pengeluaran <i>Kind of Expenditure</i>	2019	2020
(1)	(2)	(3)
<b>3. PEMBIAYAAN /Financing</b>		
<b>3.1 PENERIMAAN DAERAH/ Regional Admision</b>	<b>30 062,95</b>	<b>72 008,64</b>
3.1.1 Penggunaan Sisa Lebih Perhitungan Anggaran (SILPA) / <i>Use of Time Over Budget Calculation</i>	30 062,95	70 454,55
3.1.2 Penerimaan Kembali Investasi / <i>Proposed Fund Disbursement</i>	-	1 554,09
<b>3.2 PENGELUARAN DAERAH</b>	<b>-</b>	<b>10 000</b>
3.2.1 Penyertaan Modal/Investasi Pemerintah Daerah	-	10 000
<b>PEMBIAYAAN NETTO</b>	<b>30 062,95</b>	<b>62 008,64</b>
<b>SISA LEBIH PEMBIAYAAN ANGGARAN (SILPA)</b>	<b>70 454,54</b>	<b>153 531,12</b>

Sumber/Source: BPKAD- Badan pengelolaan Keuangan dan Set Daerah Kabupaten Barito Timur/BPKAD-Regional Financial and Asets Management Office of Barito Timur Regency



# 3

## KEPENDUDUKAN DAN KETENAGAKERJAAN *Population and Employment*



Perempuan  
**55 647 Jiwa**



Laki-laki  
**58 596 Jiwa**



Jumlah Penduduk  
**114 243 Jiwa**





**PENJELASAN TEKNIS**

1. **Salah satu sumber data kependudukan** adalah sensus penduduk yang dilaksanakan setiap sepuluh tahun sekali. Sensus penduduk telah dilaksanakan sebanyak tujuh kali sejak Indonesia merdeka, yaitu tahun 1961, 1971, 1980, 1990, 2000, 2010, dan 2020. Keenam sensus penduduk sebelumnya dilaksanakan dengan menggunakan metode tradisional, yaitu mencatat setiap penduduk dari rumah ke rumah. Pertama kalinya dalam sejarah sensus penduduk di Indonesia, Sensus Penduduk 2020 (SP2020) menggunakan metode kombinasi yaitu dengan memanfaatkan data Administrasi Kependudukan (Admindex) dari Direktorat Jenderal Kependudukan dan Pencatatan Sipil (Ditjen Dukcapil) Kementerian Dalam Negeri (Kemendagri) sebagai data dasar pelaksanaan SP2020. Hal ini dirancang dan dilaksanakan sebagai upaya untuk mewujudkan “SATU DATA KEPENDUDUKAN INDONESIA”.

**TECHNICAL NOTES**

1. **One of the sources of demographic data** is population census, which is conducted every ten years. Population Census has been conducted seven times since Indonesia’s independence: 1961, 1971, 1980, 1990, 2000, 2010, and 2020. The previous six population censuses were carried out using the traditional method, canvassing each person door-to-door. For the first time in the history of the population census in Indonesia, the 2020 Population Census (PC2020) used a combined method, that is utilizing Population Administration data managed by the Directorate General of Population and Civil Registration of the Ministry of Home Affairs as the basic data for the population census. This is designed and implemented as an effort to realize “ONE INDONESIAN POPULATION DATA”.

SP2020 mencakup seluruh penduduk yang tinggal di wilayah teritorial Indonesia, mencakup Warga Negara Indonesia (WNI) dan Warga Negara Asing (WNA) yang telah menetap atau berencana menetap di wilayah Indonesia selama minimal satu tahun. WNI yang dicakup juga termasuk mereka yang berada di luar negeri, yaitu Anggota Korps Diplomatik Republik Indonesia beserta keluarganya di luar negeri dan Anggota TNI/POLRI beserta keluarganya yang sedang melakukan misi perdamaian di luar negeri.

Untuk tahun yang tidak dilaksanakan sensus penduduk, data kependudukan diperoleh dari hasil proyeksi penduduk. Proyeksi penduduk merupakan suatu perhitungan ilmiah yang didasarkan pada asumsi dari komponen-komponen perubahan penduduk, yaitu kelahiran, kematian, dan migrasi (migrasi internasional dan migrasi risen antar provinsi). Proyeksi penduduk interim 2020-2023 dihitung menggunakan data dasar

*PC2020 covered all residents who live in Indonesia's territory, including Indonesian citizens (WNI) and foreign citizens (WNA) who have stayed or plan to stay in Indonesian territory for at least one year. The Indonesian citizens who are covered also include those who are abroad, namely members of the Diplomatic Corps of the Republic of Indonesia and their families abroad and members of the TNI/POLRI and their families who are carrying out Peacekeeping Missions abroad.*

*For the periods besides the census year, population projection is applied to estimate population for those years. The population projection is an estimation based on the demographic components, such as birth, death, and migration (international migration and recent migration). The interim population projection for 2020-2023 is calculated from the single age smoothed combined from Population Administration Data and the 2020 Population Census. It uses the assumption that the Total*

penduduk hasil perapihan umur dari data Administrasi Kependudukan dan SP2020 dengan menggunakan asumsi Angka Kelahiran Total sejak tahun 2020 konstan 2,1 (sesuai Proyeksi Survei Penduduk antar Sensus (SUPAS) 2015-2045), Angka Kematian Bayi (AKB) meneruskan hasil Proyeksi SUPAS 2015-2045, dan pola migrasi 2020 sama dengan pola migrasi hasil SUPAS 2015.

Dalam publikasi ini, data yang disajikan merupakan hasil SP2020 (September), dan hasil proyeksi penduduk interim 2020-2023 (pertengahan tahun/Juni).

- 2. Penduduk Indonesia** adalah semua orang yang berdomisili di wilayah teritorial Indonesia, mencakup Warga Negara Indonesia (WNI) dan Warga Negara Asing (WNA) yang telah menetap selama satu tahun atau lebih atau berencana menetap di wilayah Indonesia selama minimal satu tahun. Pada sensus sebelumnya referensi waktu dalam konsep kependudukan adalah enam bulan. Perubahan

*Fertility Rate (TFR) since 2020 is constant at 2.1 (according to the population projection of 2015-2045 Intercensal Population Survey (SUPAS)), Infant Mortality Rate (IMR) continues the results of the 2015-2045 SUPAS Projection, and the 2020 migration pattern is the same as the pattern of migration in SUPAS2015 results.*

*The data presented in this publication are the PC2020 results (September) and the result of interim population projection 2020-2023 (midyear/June).*

- 2. The population of Indonesia** are all people who live in Indonesia's territory, including Indonesian citizens and foreign citizens who have lived for one year or more or plan to stay in Indonesia territory for at least one year. In the previous census the time reference in the population concept was six months. This change is based on Law no.24 of 2013 concerning Amendments to Law no. 23 of 2006 concerning

ini didasari oleh UU No. 24 Tahun 2013 tentang Perubahan atas UU No. 23 Tahun 2006 tentang Administrasi Kependudukan pada Pasal 15.

- Laju pertumbuhan penduduk per tahun** adalah angka yang menunjukkan rata-rata tingkat pertambahan penduduk per tahun dalam jangka waktu tertentu. Angka ini dinyatakan sebagai persentase dari penduduk dasar. Metode penghitungan laju pertumbuhan penduduk yang digunakan oleh BPS adalah metode geometrik
- Kepadatan penduduk** adalah ukuran persebaran penduduk yang menunjukkan jumlah penduduk untuk setiap kilometer persegi luas wilayah.
- Rasio jenis kelamin** adalah perbandingan antara jumlah penduduk laki-laki dan jumlah penduduk perempuan pada suatu daerah dan waktu tertentu, yang biasanya dinyatakan dalam banyaknya penduduk laki laki per 100 perempuan.

*Population Administration in Article 15.*

- Annual population growth rate** is a number that shows the average rate of population growth per year in a certain period. This rate is a percentage of the basic population. The method used by Statistics Indonesia is the geometric method.
- Population density** is a measure of the distribution of the population which shows the total population for each square kilometer of area.
- Sex ratio** is the ratio between total male population and female population in a certain area and at a certain time, which is usually stated in the number of male residents per 100 females.

6. **Sumber utama data ketenagakerjaan** adalah Survei Angkatan Kerja Nasional (Sakernas). Survei ini khusus dirancang untuk mengumpulkan informasi/data ketenagakerjaan.
  7. **Penduduk usia kerja** adalah penduduk yang berumur 15 tahun ke atas.
  8. **Angkatan kerja** adalah penduduk usia kerja (15 tahun ke atas) yang bekerja, atau punya pekerjaan namun sementara tidak bekerja dan pengangguran.
  9. **Bekerja** adalah melakukan pekerjaan dengan maksud memperoleh atau membantu memperoleh pendapatan atau keuntungan dan lamanya bekerja paling sedikit satu jam secara terus menerus dalam seminggu yang lalu (termasuk pekerja keluarga tanpa upah yang membantu dalam suatu usaha/kegiatan ekonomi).
  10. **Lapangan usaha** adalah bidang kegiatan dari pekerjaan/tempat bekerja dimana seseorang
6. **The main source of employment data** is National Labour Force Survey (Sakernas). This survey is specifically designed to collect information on labour force statistics.
  7. **Working age population** is persons of 15 years and over.
  8. **Labor force or economically active** are persons of 15 years and over, who in the previous week were working, temporarily absent from work but having jobs and unemployment.
  9. **The concept of working** means activity intended to earn income by doing work or helping to do work at least one hour continuously during the reference week (including unpaid family workers for any economic activity).
  10. **Industry field** of a person's activity or establishment. The classification of industries follows the Indonesia

bekerja. Klasifikasi lapangan usaha mengikuti Klasifikasi Baku Lapangan Usaha Indonesia (KBLI) dalam satu digit.

*Standard Industrial Classification (KBLI) in one digit.*

<https://bartimkab.bps.go.id>

**ULASAN****DESCRIPTION****3.1 KEPENDUDUKAN****3.1 POPULATION**

Penduduk Kabupaten Barito Timur tahun 2021 adalah sebanyak 114.243 jiwa, terdiri atas 51,29% laki-laki dan 48,71% perempuan dengan kepadatan penduduk yang tergolong jarang, yakni sekitar 29-30 jiwa per km<sup>2</sup>.

*Number of Barito Timur Regency population in 2021 are 114.243 people, consists of 51,29% males and 48,71% females with the density population rate is considered to be fairly low only 29-30 people/km<sup>2</sup>.*

Kecamatan dengan jumlah penduduk tertinggi adalah Dusun Timur dengan penduduk 28.602 jiwa. Kecamatan dengan kepadatan penduduk tertinggi adalah Kecamatan Dusun Tengah dengan kepadatan 66-67 jiwa/km<sup>2</sup>. Sedangkan kecamatan dengan jumlah dan kepadatan penduduk terendah adalah Kecamatan Karusen Janang dengan jumlah penduduk 5.359 jiwa dan Kecamatan Paju Epat dengan kepadatan penduduk 9,54 jiwa/km<sup>2</sup>.

*The Subdistrict with highest population is Dusun Timur with 28.602 peoples. The Subdistrict with the highest density is Dusun Tengah Subdistrict with 66-67 people/km<sup>2</sup> density. While the Subdistrict with lower population and density is Karusen Janang Subdistrict with 5.359 people population and Paju Epat Subdistrict with 9,54 people/km<sup>2</sup> density*

**3.2 KETENAGAKERJAAN****3.2 EMPLOYMENT**

Tingkat Partisipasi Angkatan Kerja (TPAK) Barito Timur tahun 2021 sebesar 78,40 mengalami peningkatan dibanding tahun 2020 (sebesar 77,73). Sementara Tingkat

*Labour Force Participation Rate of Barito Timur in the year 2021 is 78,40 has increase compared to 2020 (which is 77,73). While the Open Unemployment in 2021 is 3.22.*

Pengangguran Terbuka (TPT) tahun 2021 adalah sebesar 3,22.

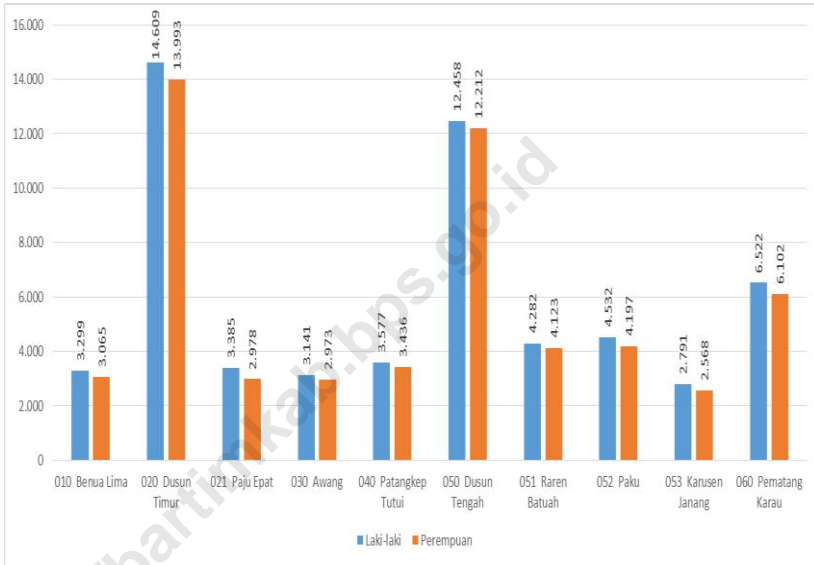
Berdasarkan Lapangan Usaha, Penduduk Barito Timur tertinggi bekerja pada sektor pertanian, kemudian diikuti oleh sektor jasa dan manufaktur.

*According to Industrial Origin, The highest population of Barito Timur were work in agricultural sector, followed by services and manufacturing sector.*

<https://bartimkab.bps.go.id>



**Gambar 3. Jumlah Penduduk Menurut Jenis Kelamin Menurut Kecamatan di Kabupaten Barito Timur, 2021**  
*Figure*  
**Population by Sex by Subdistrict in Barito Timur Regency, 2021**



Sumber/Source: Hasil Proyeksi Penduduk Interim 2020–2023 (Pertengahan tahun/Juni)/  
 The result of Interim Population Projection 2020–2023 (mid year/June)



**3.1 PENDUDUK DAN KETENAGAKERJAAN/POPULATION AND EMPLOYMENT**

**Tabel 3.1.1 Penduduk, Laju Pertumbuhan Penduduk, Distribusi Persentase Penduduk, Kepadatan Penduduk, dan Rasio Jenis Kelamin Penduduk Menurut Kecamatan di Kabupaten Barito Timur, 2020 dan 2021**

*Population, Annual Population Growth Rate, Percentage of Total Population, Population Density and Population Sex Ratio by Subdistrict in Barito Timur Regency, 2020 and 2021*

Kecamatan Subdistrict	Penduduk (ribu) Population (person)		Laju Pertumbuhan Penduduk per Tahun Annual Population Growth Rate (%)	
	2020 <sup>1</sup>	2021 <sup>2</sup>	2020 <sup>3</sup>	2021 <sup>4</sup>
(1)	(2)	(3)	(4)	(5)
<b>010 Benua Lima</b>	6 336	6 364	1,40	0,44
<b>020 Dusun Timur</b>	28 144	28 602	2,60	1,63
<b>021 Paju Epat</b>	6 270	6 363	2,45	1,48
<b>030 Awang</b>	6 101	6 114	1,17	0,21
<b>040 Patangkep Tutui</b>	7 001	7 013	1,13	0,17
<b>050 Dusun Tengah</b>	24 458	24 670	1,83	0,87
<b>051 Raren Batuah</b>	8 327	8 405	1,90	0,94
<b>052 Paku</b>	8 686	8 729	1,46	0,50
<b>053 Karusen Janang</b>	5 312	5 359	1,84	0,88
<b>060 Pematang Karau</b>	12 594	12 624	1,20	0,24
<b>BARITO TIMUR</b>	<b>113 229</b>	<b>114 243</b>	<b>1,47</b>	<b>0,90</b>

Lanjutan Tabel/Continued Table 3.1.1

Kecamatan Subdistrict	Persentase Penduduk Percentage of Total Population		Kepadatan Penduduk per km <sup>2</sup> Population Density perr sq.km	
	2020 <sup>1</sup>	2021 <sup>2</sup>	2020 <sup>1</sup>	2021 <sup>2</sup>
(1)	(6)	(7)	(8)	(9)
010 Benua Lima	5,60	5,69	24,56	24,67
020 Dusun Timur	24,86	24,82	32,44	32,96
021 Paju Epat	5,54	5,38	9,44	9,58
030 Awang	5,39	5,56	30,05	30,12
040 Patangkep Tutui	6,18	6,25	27,45	27,50
050 Dusun Tengah	21,60	21,58	65,92	66,50
051 Raren Batuah	7,35	7,42	44,77	45,19
052 Paku	7,67	7,74	31,93	32,09
053 Karusen Janang	4,69	4,43	29,84	30,11
060 Pematang Karau	11,12	11,12	21,75	21,80
BARITO TIMUR	<b>100,00</b>	<b>100,00</b>	<b>29,53</b>	<b>29,80</b>

Lanjutan Tabel/Continued Table 3.1.1

Kecamatan Subdistrict	Rasio Jenis Kelamin Penduduk Population Sex Ratio	
	2020 <sup>1</sup>	2021 <sup>2</sup>
(1)	(10)	(11)
<b>010 Benua Lima</b>	109,5	108
<b>020 Dusun Timur</b>	103,5	104
<b>021 Paju Epat</b>	108,7	114
<b>030 Awang</b>	105,7	106
<b>040 Patangkep Tutui</b>	106,0	104
<b>050 Dusun Tengah</b>	103,6	102
<b>051 Raren Batuah</b>	106,0	104
<b>052 Paku</b>	107,6	108
<b>053 Karusen Janang</b>	107,1	109
<b>060 Pematang Karau</b>	106,6	107
<b>BARITO TIMUR</b>	<b>105</b>	<b>105</b>

Catatan/Note <sup>1</sup> Hasil Sensus Penduduk (SP) 2020 (September)/The Result of 2020 Population Census (September)

<sup>2</sup> Hasil Proyeksi Penduduk Interim 2020–2023 (Pertengahan tahun/Juni)/The result of Interim Population Projection 2020–2023 (mid year/June)

<sup>3</sup> Laju pertumbuhan penduduk dihitung berdasarkan penduduk tahun 2010 (Mei) dibandingkan dengan penduduk tahun 2020 (September)/ The growth rate refers to the change of the population in 2010 (May) to the population in 2020 (September)

<sup>4</sup> Laju pertumbuhan penduduk dihitung berdasarkan penduduk tahun 2020 (September) dibandingkan dengan penduduk tahun 2021 (Juni)/ The growth rate refers to the change of the population in 2020 (September) to the population in 2021 (June)

<sup>5</sup> Luas provinsi berdasarkan Peraturan Menteri Dalam Negeri Nomor 72 Tahun 2019 tanggal 25 Oktober 2019/Province area Based on Minister of Home Affairs Regulation Number 72/2019, October 25th, 2019

Sumber/Source: BPS dan Kementerian Dalam Negeri/BPS-Statistics Indonesia and Ministry of Home Affairs

**Tabel 3.1.2 Jumlah Penduduk Menurut Jenis Kelamin Menurut Kecamatan di Kabupaten Barito Timur, 2021**

*Population by Sex by Subdistrict in Barito Timur Regency, 2021*

Kecamatan Subdistrict	Penduduk (Orang) Population (People)		
	Laki-laki Male	Perempuan Female	Jumlah Total
(1)	(2)	(3)	(4)
010 Benua Lima	3 299	3 065	6 364
020 Dusun Timur	14 609	13 993	28 602
021 Paju Epat	3 385	2 978	6 363
030 Awang	3 141	2 973	6 114
040 Patangkep Tutui	3 577	3 436	7 013
050 Dusun Tengah	12 458	12 212	24 670
051 Raren Batuah	4 282	4 123	8 405
052 Paku	4 532	4 197	8 729
053 Karusen Janang	2 791	2 568	5 359
060 Pematang Karau	6 522	6 102	12 624
<b>BARITO TIMUR</b>	<b>58 596</b>	<b>55 647</b>	<b>114 243</b>

Catatan/Note: Hasil Proyeksi Penduduk Interim 2020–2023 (Pertengahan tahun/Juni)/ *The result of Interim Population Projection 2020–2023 (mid year/June)*

Sumber/Source: BPS/ BPS-Statistics Indonesia

**Tabel 3.1.3 Jumlah Penduduk Menurut Kelompok Umur dan Jenis Kelamin di Kabupaten Barito Timur, 2021**

*Number of Population by Ages Group and Sex in Barito Timur Regency, 2021*

Kelompok Umur <i>Age Group</i>	Jenis Kelamin/Sex		
	Laki-Laki <i>Male</i>	Perempuan <i>Female</i>	Jumlah <i>Total</i>
(1)	(2)	(3)	(4)
0–4	4 393	4 161	8 554
5–9	4 365	4 246	8 611
10–14	4 925	4 563	9 488
15–19	5 289	4 782	10 071
20–24	5 101	4 818	9 919
25–29	4 728	4 477	9 205
30–34	4 623	4 584	9 207
35–39	4 749	4 543	9 292
40–44	4 605	4 398	9 003
45–49	4 250	4 054	8 304
50–54	3 619	3 289	6 908
55–59	2 839	2 539	5 378
60–64	2 059	1 926	3 985
65–69	1 447	1 367	2 814
70–74	806	883	1 689
75+	798	1 017	1 815
<b>Jumlah/Total</b>	<b>58 596</b>	<b>55 647</b>	<b>114 243</b>

Catatan/Note : Hasil Proyeksi Penduduk Interim 2020–2023 (Pertengahan tahun/Juni)/ *The result of Interim Population Projection 2020–2023 (mid year/June)*

Sumber/ Source: BPS/ BPS-Statistics Indonesia

**Tabel 3.1.4 Jumlah Akta Kelahiran yang Dikeluarkan Menurut Kecamatan di Kabupaten Barito Timur, 2020**

*Number of Birth Certificates Issued by Subdistrict in Barito Timur Regency, 2020*

Kecamatan <i>Subdistrict</i>	Akta Kelahiran/ <i>Birth Certificates</i>		
	Jumlah Memiliki Akta Lahir (0-18 tahun)	Jumlah Memiliki Akta Lahir (>18 tahun)	Jumlah Total
(1)	(2)	(3)	(4)
010. Benua Lima	113	57	170
020. Dusun Timur	570	127	697
021. Paju Epat	132	39	171
030. Awang	106	20	126
040. Patangkep Tutui	157	42	199
050. Dusun Tengah	554	139	693
051. Raren Batuah	155	35	190
052. Paku	178	38	216
053. Karusen Janang	102	24	126
060. Pematang Karau	252	73	325
<b>BARITO TIMUR</b>	<b>2 319</b>	<b>594</b>	<b>2 913</b>

Sumber/Source: Dinas Kependudukan dan Pencatatan Sipil Kabupaten Barito Timur/  
*Demography and Civils Office of Barito Timur Regency*



3.2 KETENAGAKERJAAN/EMPLOYMENT

**Tabel 3.2.1 Penduduk Berumur 15 Tahun ke Atas Menurut Jenis Kegiatan Selama Seminggu yang Lalu dan Jenis Kelamin di Kabupaten Barito Timur, 2021**

*Population Over 15 Years Old by Types of Activities During the Previous Week and Sex in Barito Timur Regency, 2021*

Jenis Kegiatan Utama <i>Type of Major Activities</i>	Jenis Kelamin/Sex		
	Laki-laki <i>Male</i>	Perempuan <i>Female</i>	Jumlah <i>Total</i>
(1)	(2)	(3)	(4)
I Angkatan Kerja <i>Labour Force</i>	<b>41 956</b>	<b>33 709</b>	<b>75 665</b>
1 Bekerja/ <i>Work</i>	40 588	32 642	73 230
2 Penganggur/ <i>Unemployment</i>	1 368	1 067	2 435
II Bukan Angkatan Kerja <i>Unlabour Force</i>	<b>7 195</b>	<b>13 650</b>	<b>20 845</b>
1 Sekolah/ <i>Attending School</i>	1 636	1 656	3 292
2 Mengurus Rumah Tangga/ <i>Housekeeping</i>	2 596	10 919	13 515
3 Lainnya/ <i>Others</i>	2 963	1 075	4 038
Jumlah/ <i>Total</i>	<b>49 151</b>	<b>47 359</b>	<b>96 510</b>
Tingkat Partisipasi Angkatan Kerja (TPAK)/ <i>Economic Active Participate Rate</i>			<b>78,40</b>
Tingkat Pengangguran Terbuka (TPT)/ <i>Unemployment Rate</i>			<b>3,22</b>

Sumber/Source: Survei Angkatan Kerja Nasional Agustus Badan Pusat Statistik Kabupaten Barito Timur/ *National Labour Force Survey BPS-Statistics of Barito Timur Regency*

**Tabel 3.2.2 Jumlah Penduduk Berumur 15 Tahun ke Atas Menurut Pendidikan Tertinggi yang Ditamatkan dan Jenis Kegiatan Selama Seminggu yang Lalu di Kabupaten Barito Timur, 2021**

*Population Aged 15 Years Old and Over by Educational Attainment and Type of Activity During the Previous Week in Barito Timur Regency, 2021*

Pendidikan Tertinggi yang Ditamatkan <i>Educational Attainment<sup>1</sup></i>	Angkatan Kerja/ <i>Economically Active</i>		
	Bekerja <i>Working</i>	Pengangguran <sup>2</sup> <i>Unemployment<sup>2</sup></i>	Jumlah Total
(1)	(2)	(3)	(4)
<= SD	26 217	492	26 709
SMP	14 356	396	14 752
SMA Umum	16 928	975	17 903
SMA Kejuruan	7 057	163	7 220
Diploma I/II/III	1 255	0	1 255
Universitas	7 417	409	7 826
<b>Jumlah/Total</b>	<b>73 230</b>	<b>2 435</b>	<b>75 665</b>

Catatan/notes: <sup>2</sup> 1. Mencari pekerjaan/Looking for work  
2. Mempersiapkan usaha/Establishing a new business/firm  
3. Merasa tidak mungkin mendapat pekerjaan/Hopeless of job  
Sudah punya pekerjaan tetapi belum mulai bekerja/Have a job in future start

Sumber/Source: Survei Angkatan Kerja Nasional Agustus Badan Pusat Statistik Kabupaten Barito Timur/ *National Labour Force Survey BPS-Statistics of Barito Timur Regency*

**Tabel 3.2.3 Jumlah Penduduk Berumur 15 Tahun ke Atas yang Bekerja Selama Seminggu yang Lalu Menurut Kelompok Umur dan Jenis Kelamin di Kabupaten Barito Timur, 2021**

*Population Aged 15 Years Old and Over Who Worked During the Previous Week by Age Group and Sex in Barito Timur Regency, 2021*

Kelompok Umur <i>Age Group</i>	Jenis Kelamin/Sex		
	Laki-laki <i>Male</i>	Perempuan <i>Female</i>	Jumlah <i>Total</i>
(1)	(2)	(3)	(4)
15 - 19	1 523	1 337	2 860
20 - 24	3 179	2 223	5 402
25 - 29	4 546	3 132	7 678
30 - 34	4 823	3 897	8 720
35 - 39	4 869	4 332	9 201
40 - 44	5 053	4 060	9 113
45 - 49	4 814	3 837	8 651
50 - 54	4 808	3 348	8 156
55 - 59	3 046	2 959	6 005
60 +	3 927	3 517	7 444
<b>Jumlah/Total</b>	<b>40 588</b>	<b>32 642</b>	<b>73 230</b>

Sumber/ Source: Survei Angkatan Kerja Nasional Agustus Badan Pusat Statistik Kabupaten Barito Timur/ National Labour Force Survey BPS-Statistics of Barito Timur Regency

**Tabel 3.2.4 Jumlah Penduduk Berumur 15 Tahun ke Atas yang Bekerja Selama Seminggu yang Lalu Menurut Lapangan Pekerjaan Utama dan Jenis Kelamin di Kabupaten Barito Timur, 2021**  
*Population Aged 15 Years Old and Over Who Worked During the Previous Week by Main Industry and Sex in Barito Timur Regency, 2021*

Lapangan Pekerjaan Utama <i>Main Industry</i>	Jenis Kelamin/Sex		
	Laki-laki <i>Male</i>	Perempuan <i>Female</i>	Jumlah <i>Total</i>
(1)	(2)	(3)	(4)
1. Pertanian / <i>Agriculture</i>	23 199	18 148	41 347
2. Manufaktur/ <i>Manufacturing</i>	5 263	1 071	6 334
3. Jasa / <i>Services</i>	12 126	13 423	25 549
Jumlah/ <i>Total</i>	<b>40 588</b>	<b>32 642</b>	<b>73 230</b>

Sumber/ *Source*: Survei Angkatan Kerja Nasional Agustus Badan Pusat Statistik Kabupaten Barito Timur/ *National Labour Force Survey BPS-Statistics of Barito Timur Regency*

**Tabel 3.2.5 Jumlah Penduduk Berumur 15 Tahun ke Atas yang Bekerja Selama Seminggu yang Lalu Menurut Jumlah Jam Kerja Seluruhnya dan Jenis Kelamin di Kabupaten Barito Timur, 2021**

*Population Aged 15 Years and Over Who Worked During the Previous Week by Age Group and Sex in Barito Timur Regency, 2021*

Jumlah Jam Kerja Seluruhnya (Jam) <i>Total Working Hours (Hours)</i>	Jenis Kelamin Sex		
	Laki-laki Male	Perempuan Female	Jumlah Total
(1)	(2)	(3)	(4)
0	1 301	1 240	2 541
1 - 7	2 325	2 940	5 265
8 - 14	5 561	5 896	11 457
15 - 24	10 822	8 928	19 750
25 - 34	5 151	4 568	9 719
35 +	15 428	9 070	24 498
Jumlah/ <i>Total</i>	<b>40 588</b>	<b>32 642</b>	<b>73 230</b>

Sumber/ Source: Survei Angkatan Kerja Nasional Agustus Badan Pusat Statistik Kabupaten Barito Timur/ *National Labour Force Survey BPS-Statistics of Barito Timur Regency*

**Tabel 3.2.6 Jumlah Penduduk Berumur 15 Tahun ke Atas yang Bekerja Selama Seminggu yang Lalu Menurut Jumlah Jam Kerja Pada Pekerjaan Utama dan Jenis Kelamin di Kabupaten Barito Timur, 2021**

*Population Aged 15 Years Old and Over Who Worked During the Previous Week by Number of Working Hours on Main Industry and Sex in Barito Timur Regency, 2021*

Jumlah Jam Kerja Pada Pekerjaan Utama (jam) <i>Number of Working Hours on Main Industry (hours)</i>	Jenis Kelamin <i>Sex</i>		Jumlah <i>Total</i>
	Laki-laki <i>Male</i>	Perempuan <i>Female</i>	
(1)	(2)	(3)	(4)
0	1 301	1 240	2 541
1 - 7	2 351	3 075	5 426
8 - 14	6 308	6 537	12 845
15 - 24	11 599	9 527	21 126
25 - 34	5 609	3 989	9 598
35 +	13 420	8 274	21 694
<b>Jumlah/Total</b>	<b>40 588</b>	<b>32 642</b>	<b>73 230</b>

Sumber/ Source: Survei Angkatan Kerja Nasional Agustus Badan Pusat Statistik Kabupaten Barito Timur/ National Labour Force Survey BPS-Statistics of Barito Timur Regency

**Tabel 3.2.7 Jumlah Penduduk Berumur 15 Tahun ke Atas yang Bekerja Selama Seminggu yang Lalu Menurut Status Pekerjaan Utama dan Jenis Kelamin di Kabupaten Barito Timur, 2021**  
*Population Aged 15 Years Old and Over Who Worked During the Previous Week by Main Employment Status and Sex in Barito Timur Regency, 2021*

Status Pekerjaan Utama <i>Main Employment Status</i>	Jenis Kelamin <i>Sex</i>		
	Laki-laki <i>Male</i>	Perempuan <i>Female</i>	Jumlah <i>Total</i>
(1)	(2)	(3)	(4)
Berusaha sendiri <i>Own account worker</i>	11 191	9 596	20 787
Berusaha dibantu buruh tidak tetap/buruh tak dibayar <i>Employer assisted by temporary worker/unpaid worker</i>	9 463	3 370	12 833
Berusaha dibantu buruh tetap/buruh dibayar <i>Employer assisted by permanent worker/paid worker</i>	1 012	119	1 131
Buruh/Karyawan/Pegawai <i>Regular employee</i>	12 753	8 092	20 845
Pekerja bebas Pertanian <i>Casual employee Agriculture</i>	2 077	916	2 993
Pekerja bebas Non Pertanian <i>Casual employee non-Agriculture</i>	1 618	229	1 847
Pekerja keluarga/tak dibayar <i>Family worker/unpaid worker</i>	2 474	10 320	12 794
<b>Jumlah/Total</b>	<b>40 588</b>	<b>32 642</b>	<b>73 230</b>

Sumber/ Source: Survei Angkatan Kerja Nasional Agustus Badan Pusat Statistik Kabupaten Barito Timur/ *National Labour Force Survey BPS-Statistics of Barito Timur Regency*

**Tabel 3.2.8 Penduduk Berumur 15 Tahun ke Atas Menurut Jenis Kegiatan Utama di Kabupaten Barito Timur, 2019-2021**  
*Population Over 15 Years Old by Types of Major Activities in Barito Timur Regency, 2019–2021*

<b>Jenis Kegiatan Utama</b> <i>Type of Major Activities</i>	<b>2019</b>	<b>2020</b>	<b>2021</b>
(1)	(4)	(5)	(6)
<b>I Angkatan Kerja</b> <i>Labour Force</i>	<b>68 742</b>	<b>73 826</b>	<b>75 665</b>
1 Bekerja/ <i>Work</i>	66 802	71 678	<b>73 230</b>
2 Penganggur <i>Unemployment</i>	1 940	2 148	<b>2 435</b>
<b>II Bukan Angkatan Kerja</b> <i>Unlabour Force</i>	<b>23 968</b>	<b>21 146</b>	<b>20 845</b>
1 Sekolah/ <i>Attending</i> <i>School</i>	-	4 783	<b>3 292</b>
2 Mengurus Rumah Tangga/ <i>Housekeeping</i>	-	14 072	<b>13 515</b>
3 Lainnya/ <i>Others</i>	-	2 291	<b>4 038</b>
<b>Jumlah/Total</b>	<b>92 710</b>	<b>94 972</b>	<b>96 510</b>
<b>Tingkat Partisipasi</b> <b>Angkatan Kerja (TPAK)</b>	<b>74,15</b>	<b>77,73</b>	<b>78,40</b>
<b>Tingkat Pengangguran</b> <b>Terbuka (TPT)</b>	<b>2,82</b>	<b>2,91</b>	<b>3,22</b>

Sumber/ Source: Survei Angkatan Kerja Nasional Agustus Badan Pusat Statistik Kabupaten Barito Timur/ *National Labour Force Survey BPS-Statistics of Barito Timur Regency*



**Tabel 3.2.9 Jumlah Pencari Kerja Terdaftar Menurut Tingkat Pendidikan Tertinggi yang Ditamatkan dan Jenis Kelamin di Kabupaten Barito Timur, 2021**

*Number of Registered Job Applicants by Educational Attainment and Sex in Barito Timur Regency, 2021*

Pendidikan Tertinggi yang Ditamatkan <i>Educational Attainment</i>	Jenis Kelamin <i>Sex</i>		
	Laki-laki <i>Male</i>	Perempuan <i>Female</i>	Jumlah <i>Total</i>
(1)	(2)	(3)	(4)
Tidak Sekolah/Tidak Tamat SD <i>No Schooling /Not Yet Completed Primary School</i>	194	27	221
Sekolah Dasar/ <i>Primary School</i>	36	3	39
Sekolah Menengah Pertama <i>Junior High School</i>	91	12	103
Sekolah Menengah Atas <i>Senior High School</i>	635	89	724
Sekolah Menengah Atas Kejuruan/ <i>Vacational Senior High School</i>	378	74	452
Diploma I/II/III/Akademi <i>Diploma I/II/III/Academy</i>	10	11	21
Universitas/ <i>University</i>	64	70	134
<b>Jumlah/Total</b>	1408	286	1694

Sumber/Source: Dinas Tenaga Kerja dan Transmigrasi Kabupaten Barito Timur/ *Labour and Transmigration Services of Barito Timur Regency*



# 4 SOSIAL

Social

## Jumlah Tenaga Kesehatan di Kabupaten Barito Timur



Dokter  
19 Orang



Farmasi  
21 Orang



Perawat  
230 Orang



Bidan  
181 Orang



Ahli Gizi  
35 Orang

<https://bartimkab.bps.go.id>



## PENJELASAN TEKNIS

1. **Tidak/belum pernah sekolah** adalah mereka yang tidak pernah atau belum pernah terdaftar dan tidak pernah atau belum pernah aktif mengikuti pendidikan di suatu jenjang pendidikan formal.
2. **Masih bersekolah** adalah mereka yang terdaftar dan aktif mengikuti pendidikan di suatu jenjang pendidikan formal (Paket A, B, atau C) baik pendidikan dasar, menengah maupun pendidikan tinggi, bagi mahasiswa yang sedang cuti di anggap masih sekolah.
3. **Tidak bersekolah lagi** adalah mereka yang pernah terdaftar dan aktif mengikuti pendidikan di suatu jenjang pendidikan formal, tetapi pada saat pencacahan tidak lagi terdaftar dan tidak aktif mengikuti pendidikan.
4. **Tamat sekolah** adalah menyelesaikan pelajaran yang ditandai dengan lulus ujian akhir pada kelas atau tingkat terakhir suatu jenjang pendidikan di sekolah negeri maupun swasta dengan mendapatkan tanda tamat

## TECHNICAL NOTES

1. **Not/never attending school** is someone who has never attended or never registered in a formal education.
2. **Attending school** is someone who is currently attending in a formal education (including package A, package B, or package C). College student who postpones his/her study is considered as attending school.
3. **Not attending school anymore** is someone who had enrolled and participated in a formal education in the past including package A, package B or package C, but currently does not attend school.
4. **Completed particular level of education** is someone who has completed particular level of education in private or public school and accepting graduation certificate. Someone who has never

belajar/ ijazah. Seseorang yang belum mengikuti pelajaran pada kelas tertinggi tetapi telah mengikuti ujian akhir dan lulus dianggap tamat sekolah.

5. **Dapat membaca dan menulis** artinya dapat membaca dan menulis kata-kata/kalimat sederhana dengan suatu aksara tertentu.
6. **Sekolah** adalah lembaga pendidikan formal yang dimulai dari pendidikan dasar, menengah, dan tinggi. Pendidikan yang dicatat adalah pendidikan formal berdasar kurikulum Kementerian Pendidikan dan Kebudayaan, termasuk pendidikan yang diselenggarakan oleh pondok pesantren dengan memakai kurikulum Kementerian Pendidikan dan Kebudayaan, seperti Madrasah Ibtidaiyah (MI), Madrasah Tsanawiyah (MTs), dan Madrasah Aliyah (MA).
7. **Madrasah Ibtidaiyah** adalah lembaga pendidikan berciri khas Islam pada jenjang sekolah dasar (SD). Madrasah Tsanawiyah adalah

*attended the highest grade but passed the final exam is considered as completed particular level of education.*

5. **Able to read and write** is the ability to read and write a simple sentence in any letter of alphabets.
6. **School** is a formal education institution starting from primary, secondary and tertiary education. The education data recorded in the survey covering data on formal education based on the curriculum set up by Ministry of Education and Culture including education carried out by muslim boarding school (pondok pesantren) implementing the Ministry of Education and Culture curriculum, such as Madrasah Ibtidaiyah (Islamic Primary School), Madrasah Tsanawiyah (Islamic Junior High School) and Madrasah Aliyah (Islamic Senior High School).
7. **Madrasah Ibtidaiyah** is Islamic school at primary education. Madrasah Tsanawiyah is Islamic school at lower secondary

lembaga pendidikan berciri khas Islam pada jenjang sekolah menengah pertama (SMP). Madrasah Aliyah adalah lembaga pendidikan berciri khas Islam pada jenjang sekolah menengah atas (SMA).

*education and Madrasah Aliyah is Islamic school at higher secondary education.*

8. **Rumah sakit** adalah tempat pemeriksaan dan perawatan kesehatan, biasanya berada di bawah pengawasan dokter/tenaga medis.

8. **The hospital** is a place for health check, usually controlled/supervised by doctors/medical personnel.

9. **Rumah sakit bersalin/rumah bersalin** adalah rumah sakit yang dilengkapi dengan fasilitas untuk melahirkan, pemeriksaan kehamilan, pemeriksaan ibu dan anak, serta berada di bawah pengawasan dokter dan atau bidan senior.

9. **Maternity hospital/maternal health care center** is a hospital completed with health facilities for birth delivery, pregnancy check and consultation and post-natal check, under the supervision of doctor and or senior midwives.

10. **Pusat Kesehatan Masyarakat (Puskesmas)** adalah unit pelayanan kesehatan milik pemerintah yang bertanggung jawab terhadap pelayanan kesehatan masyarakat untuk wilayah kecamatan. Tim puskesmas sesuai jadwal dapat melakukan kegiatan puskesmas keliling ke tempat-tempat tertentu dalam wilayah kerjanya, untuk

10. **Public Health Centre (PHC)** is a health centre provided by the government that is responsible for the delivery of health services to the community at the subdistrict level. Officials in the PHC as scheduled can provide health services in their working areas in the effort of closing their services to the community through mobile PHC program.

mendekatkan pelayanan dengan masyarakat.

11. **Puskesmas Pembantu (Pustu)** yaitu unit pelayanan kesehatan masyarakat yang membantu kegiatan puskesmas di sebagian dari wilayah kerja. Pada beberapa daerah balai pengobatan telah berubah fungsi menjadi pustu walaupun papan nama masih tertulis balai pengobatan.

12. **Apotek** adalah tempat penjualan obat yang mempunyai izin operasi dari Kementerian Kesehatan, u.p Badan POM, di bawah pengawasan apoteker.

13. **Jumlah tindak pidana** menggambarkan jumlah kasus tindak pidana yang terjadi pada kurun waktu tertentu.

14. **Bencana alam** adalah bencana yang diakibatkan oleh peristiwa atau serangkaian peristiwa yang disebabkan oleh alam, antara lain berupa gempa bumi, tsunami, gunung meletus, banjir, kekeringan, angin topan dan tanah longsor (UU No. 24 tahun 2007).

11. **Subsidiary Public Health Centre** is a health facility that assist the public health centre in its part of working area. In several regions, health check points has changes their status into subsidiary public health centre, although their sign written in the board remains unchanged.

12. **Pharmacy** is a place of selling medicines having permit operation from the Ministry of Health, through The National Agency of Drug and Food Control, under the control of pharmacist.

13. **Crime total** refers to the number of criminal cases occurring during a given period.

14. **Natural disaster** is disaster that is caused by a natural occurrence or a series of natural occurrences that includes earthquake, tsunami, volcanic eruption, flood, drought, cyclone, and landslide (Law No. 24 of 2007).



**ULASAN****DESCRIPTION****4.1 PENDIDIKAN**

Pendidikan merupakan salah satu sarana untuk meningkatkan kualitas SDM. Gambaran umum keadaan pendidikan di Barito Timur antara lain tercermin dari kuantitas dan kualitas prasarana pendidikan seperti jumlah sekolah, murid, dan guru. Tahun 2021, rasio murid terhadap guru cukup ideal, rata-rata seorang guru menangani 7 orang murid untuk Sekolah Dasar, 7 orang untuk Menengah Pertama, dan 9 orang untuk Sekolah Menengah Atas.

**4.2 KESEHATAN**

Pembangunan sarana dan prasarana kesehatan di Barito Timur mengalami peningkatan dibandingkan sebelumnya. Namun demikian, jumlah dokter pada tahun 2021 hanya 46 orang sehingga belum ideal untuk menangani jumlah penduduk pada tahun 2021 sebanyak 114.243 jiwa.

**4.1. EDUCATION**

*Education is one way to improving the quality of human resources. The general pictures of the education condition in Barito Timur Regency is reflected in the quality and quantity of the Education facilities, like number of schools, students and teachers. In the year 2021, the ratio of student to teacher was still ideal. In average, one teacher teaches 7 students in Elementary levels, 7 students in Junior High School, and 9 students in Senior High School.*

**4.2. HEALTH**

*The development construction of health facilities and infrastructure on Barito Timur Regency has increased than before. However, the number of doctors in 2021 is only 46 people so it is not ideal to handle the population in 2021 of 114.243 people*

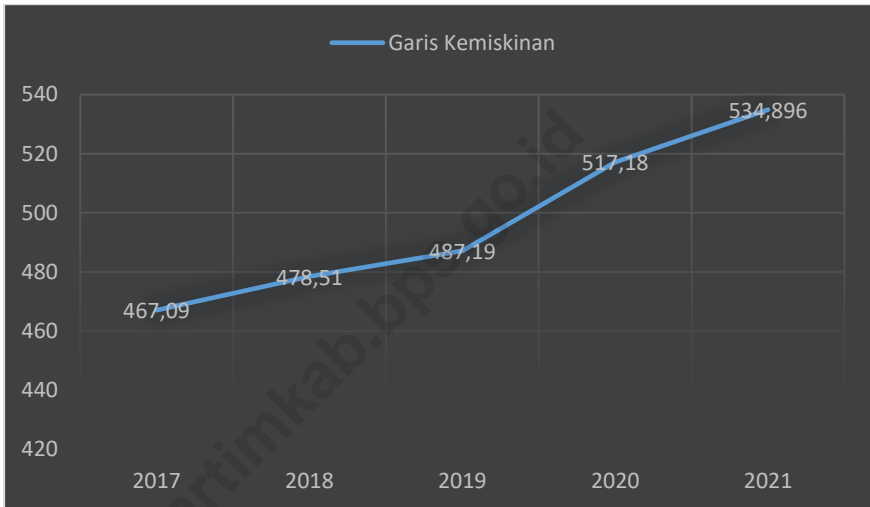
### 4.3 AGAMA

Bidang Keagamaan menjadi salah satu unsur penting pembangunan masyarakat untuk menjadi bangsa yang beriman dan bertakwa kepada Tuhan Yang Maha Esa. Pembangunan rumah peribadatan di Barito Timur terus meningkat setiap tahunnya.

### 4.3. RELIGION

*Religion becomes one important element in order to built national character to be a civilized community who believe in one Supreme God. The development of worship facilities in Barito Timur Regency always increase every year.*

**Gambar 4. Garis Kemiskinan dan Penduduk Miskin di Kabupaten Barito Timur, 2017-2021**  
*Figure*  
*Poverty Line in Barito Timur Regency, 2017 – 2021*



Sumber/Source: Survei Sosial Ekonomi Nasional (Susenas) Maret 2021, BPS/ *National Socioeconomic Survey March 2021, BPS-Statistics Indonesia*



## 4.1 PENDIDIKAN/EDUCATION

**Tabel 4.1.1 Jumlah Sekolah, Guru dan Murid-Guru Taman Kanak-kanak (TK) di Bawah Kementerian Pendidikan dan Kebudayaan Menurut Kecamatan di Kabupaten Barito Timur, 2021/2022**

*Number of School, Teachers and Pupils in Kindergarten Under The Ministry of Education and Culture by Subdistrict in Barito Timur Regency, 2021/2022*

Kecamatan Subdistrict	Sekolah/Schools					
	Negeri/Public		Swasta/Private		Jumlah/Total	
	2020/2021	2021/2022	2020/2021	2021/2022	2020/2021	2021/2022
(1)	(2)	(3)	(4)	(5)	(6)	(7)
010. Benua Lima	1	1	8	7	9	8
020. Dusun Timur	1	1	29	30	30	31
021. Paju Epat	1	1	10	9	10	10
030. Awang	1	1	10	10	11	11
040. Patangkep Tutui	1	1	11	12	11	13
050. Dusun Tengah	...	1	18	18	18	19
051. Raren Batuah	1	1	7	6	7	7
052. Paku	1	1	14	12	14	13
053. Karusen Janang	1	1	9	8	9	9
060. Pematang Karau	...	1	13	12	13	13
<b>Barito Timur</b>	<b>8</b>	<b>10</b>	<b>129</b>	<b>124</b>	<b>132</b>	<b>134</b>

Lanjutan Tabel/Continued Table 4.1.1

Kecamatan Subdistrict	Guru <sup>1</sup> /Teachers <sup>1</sup>					
	Negeri/Public		Swasta/Private		Jumlah/Total	
	2020/2021	2021/2022	2020/2021	2021/2022	2020/2021	2021/2022
(1)	(8)	(9)	(10)	(11)	(12)	(13)
010. Benua Lima	8	11	27	23	35	34
020. Dusun Timur	10	11	137	121	147	132
021. Paju Epat	-	3	22	20	22	23
030. Awang	3	3	30	29	33	32
040. Patangkep Tutui	-	5	36	33	36	38
050. Dusun Tengah	-	5	70	62	70	67
051. Raren Batuah	-	5	26	19	26	24
052. Paku	-	4	37	30	37	34
053. Karusen Janang	-	2	22	18	22	20
060. Pematang Karau	-	5	47	39	47	44
Barito Timur	21	54	454	394	475	448

Lanjutan Tabel/Continued Table 4.1.1

Kecamatan Subdistrict	Murid/Student					
	Negeri/Public		Swasta/Private		Jumlah/Total	
	2020/2021	2021/2022	2020/2021	2021/2022	2020/2021	2021/2022
(1)	(15)	(16)	(17)	(18)	(19)	(20)
010. Benua Lima	26	20	153	142	179	162
020. Dusun Timur	34	27	844	782	878	809
021. Paju Epat	-	22	259	231	259	253
030. Awang	31	29	161	156	192	185
040. Patangkep Tutui	-	22	225	231	225	253
050. Dusun Tengah	-	25	444	384	444	409
051. Raren Batuah	-	29	142	117	142	146
052. Paku	-	23	252	217	252	240
053. Karusen Janang	-	24	143	102	143	126
060. Pematang Karau	-	32	304	267	304	299
Barito Timur	<b>91</b>	<b>253</b>	<b>2 927</b>	<b>2 629</b>	<b>3 018</b>	<b>2 882</b>

Catatan/Note <sup>1</sup> Jumlah guru termasuk kepala sekolah dan guru/The total of teachers including headmaster and teacher

Sumber/Source: Kementerian Pendidikan dan Kebudayaan, Data Semester Ganji/Ministry of Educations and Culture, Odd Semester Data

**Tabel 4.1.2 Jumlah Sekolah, Guru, dan Murid Raudatul Athfal (RA) di Bawah Kementerian Agama Menurut Kecamatan di Kabupaten Barito Timur, 2021/2022**

*Number of School, Teachers, and Pupils in Raudatul Athfal Under The Ministry of Religious Affairs by Subdistrict in Barito Timur Regency, 2021/2022*

Kecamatan Subdistrict	Sekolah/Schools		Guru/Teachers		Murid/Pupils	
	2020/2021	2021/2022	2020/2021	2021/2022	2020/2021	2021/2022
(1)	(2)	(3)	(4)	(5)	(6)	(7)
010. Benua Lima	-	-	-	-	-	-
020. Dusun Timur	1	1	7	8	57	62
021. Paju Epat	-	-	-	-	-	-
030. Awang	-	-	-	-	-	-
040. Patangkep Tutui	-	-	-	-	-	-
050. Dusun Tengah	1	1	-	10	83	54
051. Raren Batuah	5	5	21	24	153	134
052. Paku	-	-	-	-	-	-
053. Karusen Janang	-	-	-	-	-	-
060. Pematang Karau	1	1	6	6	39	35
<b>Barito Timur</b>	<b>8</b>	<b>8</b>	<b>34</b>	<b>48</b>	<b>332</b>	<b>285</b>

Catatan/Note <sup>1</sup> Jumlah guru termasuk kepala sekolah dan guru/The total of teachers including headmaster and teacher

Sumber/Source: Kementerian Agama, Data Semester Ganjil/Ministry of Religious Affairs, Odd Semester Data



**Tabel 4.1.3 Jumlah Sekolah, Guru, dan Murid Sekolah Dasar (SD) di Bawah Kementerian Pendidikan dan Kebudayaan Menurut Kecamatan di Kabupaten Barito Timur, 2021/2022**

*Number of School, Teachers, and Pupils in Primary Schools Under The Ministry of Education and Culture by Subdistrict in Barito Timur Regency, 2021/2022*

Kecamatan Subdistrict	Sekolah/Schools					
	Negeri/Public		Swasta/Private		Jumlah/Total	
	2020/2021	2021/2022	2020/2021	2021/2022	2020/2021	2021/2022
(1)	(2)	(3)	(4)	(5)	(6)	(7)
010. Benua Lima	11	11	-	-	11	11
020. Dusun Timur	27	27	1	1	28	28
021. Paju Epat	9	9	-	-	9	9
030. Awang	12	12	-	-	12	12
040. Patangkep Tutui	13	13	-	-	13	13
050. Dusun Tengah	22	22	-	-	22	22
051. Raren Batuah	9	9	-	-	9	9
052. Paku	14	14	-	-	14	14
053. Karusen Janang	9	9	1	1	10	10
060. Pematang Karau	18	18	-	-	18	18
<b>Barito Timur</b>	<b>144</b>	<b>144</b>	<b>2</b>	<b>2</b>	<b>146</b>	<b>146</b>

Lanjutan Tabel/Continued Table 4.1.3

Kecamatan Subdistrict	Guru <sup>1</sup> /Teachers <sup>1</sup>					
	Negeri/Public		Swasta/Private		Jumlah/Total	
	2020/2021	2021/2022	2020/2021	2021/2022	2020/2021	2021/2022
(1)	(8)	(9)	(10)	(11)	(12)	(13)
010. Benua Lima	119	112	-	-	119	112
020. Dusun Timur	332	308	13	10	345	318
021. Paju Epat	106	101	-	-	106	101
030. Awang	130	129	-	-	130	129
040. Patangkep Tutui	127	125	-	-	127	125
050. Dusun Tengah	242	223	-	-	242	223
051. Raren Batuah	100	93	-	-	100	93
052. Paku	150	148	-	-	150	148
053. Karusen Janang	91	91	10	10	101	101
060. Pematang Karau	177	183	-	-	177	183
<b>Barito Timur</b>	<b>1 574</b>	<b>1 513</b>	<b>23</b>	<b>20</b>	<b>1 597</b>	<b>1 533</b>

Lanjutan Tabel/Continued Table 4.1.3

Kecamatan Subdistrict	Murid/Student					
	Negeri/Public		Swasta/Private		Jumlah/Total	
	2020/2021	2021/2022	2020/2021	2021/2022	2020/2021	2021/2022
(1)	(14)	(15)	(16)	(17)	(18)	(19)
010. Benua Lima	497	464	-	-	497	464
020. Dusun Timur	2 569	2 481	197	180	2 766	2 661
021. Paju Epat	693	718	-	-	693	718
030. Awang	574	569	-	-	574	569
040. Patangkep Tutui	900	824	-	-	900	824
050. Dusun Tengah	2 106	2 043	-	-	2 106	2 043
051. Raren Batuah	724	732	-	-	724	732
052. Paku	919	897	-	-	919	897
053. Karusen Janang	522	513	43	42	565	555
060. Pematang Karau	1 178	1 161	-	-	1 178	1 161
<b>Barito Timur</b>	<b>10 682</b>	<b>10 402</b>	<b>240</b>	<b>222</b>	<b>10 922</b>	<b>10 624</b>

Catatan/Note <sup>1</sup> Jumlah guru termasuk kepala sekolah dan guru/The total of teachers including headmaster and teacher

Sumber/Source: Kementerian Pendidikan dan Kebudayaan, Data Semester Ganji/Ministry of Educations and Culture, Odd Semester Data

**Tabel 4.1.4 Jumlah Sekolah, Guru, dan Murid Madrasah Ibtidaiyah (MI) di Bawah Kementerian Agama Menurut Kecamatan di Kabupaten Barito Timur, 2021/2022**

*Number of School, Teachers, and Pupils in Madrasah Ibtidaiyah (MI) Under The Ministry of Religious Affairs by Subdistrict in Barito Timur Regency, 2021/2022*

Kecamatan Subdistrict	Sekolah/Schools					
	Negeri/Public		Swasta/Private		Jumlah/Total	
	2020/2021	2021/2022	2020/2021	2021/2022	2020/2021	2021/2022
(1)	(2)	(3)	(4)	(5)	(6)	(7)
010. Benua Lima	-	-	1	1	1	1
020. Dusun Timur	1	1	1	1	2	2
021. Paju Epat	-	-	-	-	-	-
030. Awang	-	-	-	-	-	-
040. Patangkep Tutui	-	-	-	-	-	-
050. Dusun Tengah	1	1	2	2	3	3
051. Raren Batuah	-	-	2	2	2	2
052. Paku	-	-	-	-	-	-
053. Karusen Janang	-	-	-	-	-	-
060. Pematang Karau	1	1	1	1	2	2
<b>Barito Timur</b>	<b>3</b>	<b>3</b>	<b>7</b>	<b>7</b>	<b>10</b>	<b>10</b>

Lanjutan Tabel/Continued Table 4.1.4

Kecamatan Subdistrict	Guru/Teachers'					
	Negeri/Public		Swasta/Private		Jumlah/Total	
	2020/2021	2021/2022	2020/2021	2021/2022	2020/2021	2021/2022
(1)	(8)	(9)	(10)	(11)	(12)	(13)
010. Benua Lima	-	-	13	13	13	13
020. Dusun Timur	5	28	15	21	20	49
021. Paju Epat	-	-	-	-	-	-
030. Awang	-	-	-	-	-	-
040. Patangkep Tutui	-	-	-	-	-	-
050. Dusun Tengah	24	32	31	28	55	60
051. Raren Batuah	-	-	16	20	16	20
052. Paku	-	-	-	-	-	-
053. Karusen Janang	-	-	-	-	-	-
060. Pematang Karau	15	23	8	9	23	32
<b>Barito Timur</b>	<b>44</b>	<b>83</b>	<b>83</b>	<b>91</b>	<b>127</b>	<b>174</b>

Lanjutan Tabel/Continued Table 4.1.4

Kecamatan Subdistrict	Murid/Student					
	Negeri/Public		Swasta/Private		Jumlah/Total	
	2020/2021	2021/2022	2020/2021	2021/2022	2020/2021	2021/2022
(1)	(15)	(16)	(17)	(18)	(19)	(20)
010. Benua Lima	-	-	125	123	125	123
020. Dusun Timur	378	368	260	296	638	664
021. Paju Epat	-	-	-	-	-	-
030. Awang	-	-	-	-	-	-
040. Patangkep Tutui	-	-	-	-	-	-
050. Dusun Tengah	499	521	379	379	878	900
051. Raren Batuah	-	-	235	207	235	207
052. Paku	-	-	-	-	-	-
053. Karusen Janang	-	-	-	-	-	-
060. Pematang Karau	195	167	48	55	243	222
<b>Barito Timur</b>	<b>1 072</b>	<b>1 056</b>	<b>1 047</b>	<b>1 060</b>	<b>2 119</b>	<b>2 116</b>

Catatan/Note <sup>1</sup> Jumlah guru termasuk kepala sekolah dan guru/The total of teachers including headmaster and teacher  
2018/2019 -

Sumber/Source: Kementerian Agama, EMIS, data semester genap laporan sampai dengan 30 Jun 2019/ Ministry of Religious Affairs, EMIS, even semester report data up to 30th June 2019  
2019/2020 -  
Kementerian Agama, EMIS, data semester ganjillaporan sampai dengan 15 Maret 2020/ Ministry of Religious Affairs, EMIS, odd semester report data up to March 15th, 2020

**Tabel 4.1.5 Jumlah Sekolah, Guru, dan Murid Sekolah Menengah Pertama (SMP) di Bawah Kementerian Pendidikan dan Kebudayaan Menurut Kecamatan di Kabupaten Barito Timur, 2021/2022**

*Number of School, Teachers, and Pupils in Junior High Schools Under The Ministry of Education and Culture by Subdistrict in Barito Timur Regency, 2021/2022*

Kecamatan Subdistrict	Sekolah/Schools					
	Negeri/Public		Swasta/Private		Jumlah/Total	
	2020/2021	2021/2022	2020/2021	2021/2022	2020/2021	2021/2022
(1)	(2)	(3)	(4)	(5)	(6)	(7)
010. Benua Lima	2	2	-	-	2	2
020. Dusun Timur	5	5	1	1	6	6
021. Paju Epat	4	4	-	-	4	4
030. Awang	2	2	-	-	2	2
040. Patangkep Tutui	3	3	-	-	3	3
050. Dusun Tengah	4	4	-	-	4	4
051. Raren Batuah	2	2	-	-	2	2
052. Paku	3	3	-	-	3	3
053. Karusen Janang	2	2	-	-	2	2
060. Pematang Karau	4	4	-	-	4	4
<b>Barito Timur</b>	<b>31</b>	<b>31</b>	<b>1</b>	<b>1</b>	<b>32</b>	<b>32</b>

Lanjutan Tabel/Continued Table 4.1.5

Kecamatan Subdistrict	Guru <sup>1</sup> /Teachers <sup>1</sup>					
	Negeri/Public		Swasta/Private		Jumlah/Total	
	2020/2021	2021/2022	2020/2021	2021/2022	2020/2021	2021/2022
(1)	(8)	(9)	(10)	(11)	(12)	(13)
010. Benua Lima	61	58	-	-	61	58
020. Dusun Timur	131	126	5	5	136	131
021. Paju Epat	63	63	-	-	63	63
030. Awang	41	39	-	-	41	39
040. Patangkep Tutui	42	46	-	-	42	46
050. Dusun Tengah	93	83	-	-	93	83
051. Raren Batuah	35	34	-	-	35	34
052. Paku	47	49	-	-	47	49
053. Karusen Janang	29	32	-	-	29	32
060. Pematang Karau	50	47	-	-	50	47
<b>Barito Timur</b>	<b>592</b>	<b>577</b>	<b>5</b>	<b>5</b>	<b>597</b>	<b>582</b>



Lanjutan Tabel/Continued Table 4.1.5

Kecamatan Subdistrict	Murid/Student					
	Negeri/Public		Swasta/Private		Jumlah/Total	
	2020/2021	2021/2022	2020/2021	2021/2022	2020/2021	2021/2022
(1)	(15)	(16)	(17)	(18)	(19)	(20)
010. Benua Lima	191	231	-	-	191	231
020. Dusun Timur	1 071	1 060	39	44	1 110	1 104
021. Paju Epat	264	258	-	-	264	258
030. Awang	317	278	-	-	317	278
040. Patangkep Tutui	305	331	-	-	305	331
050. Dusun Tengah	729	671	-	-	729	671
051. Raren Batuah	214	236	-	-	214	236
052. Paku	474	431	-	-	474	431
053. Karusen Janang	248	242	-	-	248	242
060. Pematang Karau	362	334	-	-	362	334
<b>Barito Timur</b>	<b>4 175</b>	<b>4 072</b>	<b>39</b>	<b>44</b>	<b>4 214</b>	<b>4 116</b>

Catatan/Note <sup>1</sup> Jumlah guru termasuk kepala sekolah dan guru/The total of teachers including headmaster and teacher

Sumber/Source: Kementerian Pendidikan dan Kebudayaan, Data Semester Ganji/Ministry of Educations and Culture, Odd Semester Data

**Tabel 4.1.6 Jumlah Sekolah, Guru, dan Murid Madrasah Tsanawiyah (MTs) di Bawah Kementerian Agama Menurut Kecamatan di Kabupaten Barito Timur, 2021/2022**

*Number of School, Teachers, and Pupils in Madrasah Tsanawiyah (MTs) Under The Ministry of Religious Affairs by Subdistrict in Barito Timur Regency, 2021/2022*

Kecamatan Subdistrict	Sekolah/Schools					
	Negeri/Public		Swasta/Private		Jumlah/Total	
	2020/2021	2021/2022	2020/2021	2021/2022	2020/2021	2021/2022
(1)	(2)	(3)	(4)	(5)	(6)	(7)
010. Benua Lima	-	-	1	1	1	1
020. Dusun Timur	1	1	-	-	1	1
021. Paju Epat	-	-	-	-	-	-
030. Awang	-	-	-	-	-	-
040. Patangkep Tutui	-	-	-	-	-	-
050. Dusun Tengah	1	1	1	1	2	2
051. Raren Batuah	-	-	2	2	2	2
052. Paku	-	-	-	-	-	-
053. Karusen Janang	-	-	-	-	-	-
060. Pematang Karau	-	-	1	1	1	1
<b>Barito Timur</b>	<b>2</b>	<b>2</b>	<b>5</b>	<b>5</b>	<b>7</b>	<b>7</b>

Lanjutan Tabel/Continued Table 4.1.6

Kecamatan Subdistrict	Guru'/Teachers'					
	Negeri/Public		Swasta/Private		Jumlah/Total	
	2020/2021	2021/2022	2020/2021	2021/2022	2020/2021	2021/2022
(1)	(8)	(9)	(10)	(11)	(12)	(13)
010. Benua Lima	-	-	7	8	7	8
020. Dusun Timur	33	37	-	-	33	37
021. Paju Epat	-	-	-	-	-	-
030. Awang	-	-	-	-	-	-
040. Patangkep Tutui	-	-	-	-	-	-
050. Dusun Tengah	33	42	12	4	45	46
051. Raren Batuah	-	-	14	14	14	14
052. Paku	-	-	-	-	-	-
053. Karusen Janang	-	-	-	-	-	-
060. Pematang Karau	-	-	17	21	17	21
Barito Timur	66	79	50	47	116	126

Lanjutan Tabel/Continued Table 4.1.6

Kecamatan Subdistrict	Murid/Student					
	Negeri/Public		Swasta/Private		Jumlah/Total	
	2020/2021	2021/2022	2020/2021	2021/2022	2020/2021	2021/2022
(1)	(15)	(16)	(17)	(18)	(19)	(20)
010. Benua Lima	-	-	66	66	66	66
020. Dusun Timur	390	394	-	-	390	394
021. Paju Epat	-	-	-	-	-	-
030. Awang	-	-	-	-	-	-
040. Patangkep Tutui	-	-	-	-	-	-
050. Dusun Tengah	537	499	103	41	640	540
051. Raren Batuah	-	-	96	110	96	110
052. Paku	-	-	-	-	-	-
053. Karusen Janang	-	-	-	-	-	-
060. Pematang Karau	-	-	197	172	197	172
<b>Barito Timur</b>	<b>927</b>	<b>893</b>	<b>462</b>	<b>389</b>	<b>1 389</b>	<b>1 282</b>

Catatan/Note <sup>1</sup> Jumlah guru termasuk kepala sekolah dan guru/The total of teachers including headmaster and teacher  
2018/2019 -

Sumber/Source: Kementerian Agama, EMIS, data semester genap laporan sampai dengan 30 Jun 2019/ Ministry of Religious Affairs, EMIS, even semester report data up to 30th June 2019  
2019/2020 -  
Kementerian Agama, EMIS, data semester ganjillaporan sampai dengan 15 Maret 2020/ Ministry of Religious Affairs, EMIS, odd semester report data up to March 15th, 2020

**Tabel 4.1.7 Jumlah Sekolah, Guru, dan Murid Sekolah Menengah Atas (SMA) di Bawah Kementerian Pendidikan dan Kebudayaan Menurut Kecamatan di Kabupaten Barito Timur, 2021/2022**

*Number of School, Teachers, and Pupils in Senior High Schools Under The Ministry of Education and Culture by Subdistrict in Barito Timur Regency, 2021/2022*

Kecamatan Subdistrict	Sekolah/Schools					
	Negeri/Public		Swasta/Private		Jumlah/Total	
	2020/2021	2021/2022	2020/2021	2021/2022	2020/2021	2021/2022
(1)	(2)	(3)	(4)	(5)	(6)	(7)
010. Benua Lima	1	1	...	...	1	1
020. Dusun Timur	1	1	...	...	1	1
021. Paju Epat	2	2	...	...	2	2
030. Awang	1	1	...	...	1	1
040. Patangkep Tutui	1	1	...	...	1	1
050. Dusun Tengah	1	1	...	...	1	1
051. Raren Batuah	1	1	...	...	1	1
052. Paku	1	1	...	...	1	1
053. Karusen Janang	1	1	...	...	1	1
060. Pematang Karau	1	1	...	...	1	1
<b>Barito Timur</b>	<b>11</b>	<b>11</b>	<b>...</b>	<b>...</b>	<b>11</b>	<b>11</b>

Lanjutan Tabel/Continued Table 4.1.7

Kecamatan Subdistrict	Guru <sup>1</sup> /Teachers <sup>1</sup>					
	Negeri/Public		Swasta/Private		Jumlah/Total	
	2020/2021	2021/2022	2020/2021	2021/2022	2020/2021	2021/2022
(1)	(8)	(9)	(10)	(11)	(12)	(13)
010. Benua Lima	28	33	...	...	28	33
020. Dusun Timur	47	48	...	...	47	48
021. Paju Epat	38	38	...	...	38	38
030. Awang	26	27	...	...	26	27
040. Patangkep Tutui	23	24	...	...	23	24
050. Dusun Tengah	46	42	...	...	46	42
051. Raren Batuah	16	17	...	...	16	17
052. Paku	24	24	...	...	24	24
053. Karusen Janang	21	21	...	...	21	21
060. Pematang Karau	22	23	...	...	22	23
<b>Barito Timur</b>	<b>291</b>	<b>297</b>	<b>...</b>	<b>...</b>	<b>291</b>	<b>297</b>

Lanjutan Tabel/Continued Table 4.1.7

Kecamatan Subdistrict	Murid/Student					
	Negeri/Public		Swasta/Private		Jumlah/Total	
	2020/2021	2021/2022	2020/2021	2021/2022	2020/2021	2021/2022
(1)	(15)	(16)	(17)	(18)	(19)	(20)
010. Benua Lima	174	173	...	...	174	173
020. Dusun Timur	635	613	...	...	635	613
021. Paju Epat	203	186	...	...	203	186
030. Awang	191	173	...	...	191	173
040. Patangkep Tutui	161	151	...	...	161	151
050. Dusun Tengah	675	627	...	...	675	627
051. Raren Batuah	74	67	...	...	74	67
052. Paku	296	355	...	...	296	355
053. Karusen Janang	78	63	...	...	78	63
060. Pematang Karau	282	258	...	...	282	258
Barito Timur	<b>2 769</b>	<b>2 666</b>	...	...	<b>2 769</b>	<b>2 666</b>

Catatan/Note <sup>1</sup> Jumlah guru termasuk kepala sekolah dan guru/The total of teachers including headmaster and teacher

Sumber/Source: Kementerian Pendidikan dan Kebudayaan, Data Semester Ganji/Ministry of Educations and Culture, Odd Semester Data

**Tabel 4.1.8 Jumlah Sekolah, Guru, dan Murid Sekolah Menengah Kejuruan (SMK) di Bawah Kementerian Pendidikan dan Kebudayaan Menurut Kecamatan di Kabupaten Barito Timur, 2021/2022**

*Number of School, Teachers, and Pupils in Vocational School Under The Ministry of Education and Culture by Subdistrict in Barito Timur Regency, 2021/2022*

Kecamatan Subdistrict	Sekolah/Schools					
	Negeri/Public		Swasta/Private		Jumlah/Total	
	2020/2021	2021/2022	2020/2021	2021/2022	2020/2021	2021/2022
(1)	(2)	(3)	(4)	(5)	(6)	(7)
010. Benua Lima	-	-	-	-	-	-
020. Dusun Timur	2	2	2	2	4	4
021. Paju Epat	-	-	-	-	-	-
030. Awang	-	-	-	-	-	-
040. Patangkep Tutui	-	-	-	-	-	-
050. Dusun Tengah	-	-	-	-	-	-
051. Raren Batuah	1	1	-	-	1	1
052. Paku	1	1	-	-	1	1
053. Karusen Janang	-	-	-	-	-	-
060. Pematang Karau	-	-	-	-	-	-
Barito Timur	4	4	2	2	6	6



Lanjutan Tabel/Continued Table 4.1.8

Kecamatan Subdistrict	Guru'/Teachers'					
	Negeri/Public		Swasta/Private		Jumlah/Total	
	2020/2021	2021/2022	2020/2021	2021/2022	2020/2021	2021/2022
(1)	(8)	(9)	(10)	(11)	(12)	(13)
010. Benua Lima	-	-	-	-	-	-
020. Dusun Timur	95	95	20	18	115	113
021. Paju Epat	-	-	-	-	-	-
030. Awang	-	-	-	-	-	-
040. Patangkep Tutui	-	-	-	-	-	-
050. Dusun Tengah	-	-	-	-	-	-
051. Raren Batuah	44	43	-	-	44	43
052. Paku	24	23	-	-	24	23
053. Karusen Janang	-	-	-	-	-	-
060. Pematang Karau	-	-	-	-	-	-
<b>Barito Timur</b>	<b>163</b>	<b>161</b>	<b>20</b>	<b>18</b>	<b>183</b>	<b>179</b>

Lanjutan Tabel/Continued Table 4.1.8

Kecamatan Subdistrict	Murid/Student					
	Negeri/Public		Swasta/Private		Jumlah/Total	
	2020/2021	2021/2022	2020/2021	2021/2022	2020/2021	2021/2022
(1)	(15)	(16)	(17)	(18)	(19)	(20)
010. Benua Lima	-	-	-	-	-	-
020. Dusun Timur	869	840	93	78	962	918
021. Paju Epat	-	-	-	-	-	-
030. Awang	-	-	-	-	-	-
040. Patangkep Tutui	-	-	-	-	-	-
050. Dusun Tengah	-	-	-	-	-	-
051. Raren Batuah	569	534	-	-	569	534
052. Paku	146	119	-	-	146	119
053. Karusen Janang	-	-	-	-	-	-
060. Pematang Karau	-	-	-	-	-	-
<b>Barito Timur</b>	<b>1 584</b>	<b>1 493</b>	<b>93</b>	<b>78</b>	<b>1 677</b>	<b>1 571</b>

Catatan/Note <sup>1</sup> Jumlah guru termasuk kepala sekolah dan guru/The total of teachers including headmaster and teacher

Sumber/Source: Kementerian Pendidikan dan Kebudayaan, Data Semester Ganji/Ministry of Educations and Culture, Odd Semester Data

**Tabel 4.1.9 Jumlah Sekolah, Guru, dan Murid Madrasah Aliyah (MA) di Bawah Kementerian Agama Menurut Kecamatan di Kabupaten Barito Timur, 2021/2022**

*Number of School, Teachers, and Pupils-in Madrasah Aliyah (MA) Under The Ministry of Religious Affairs by Subdistrict in Barito Timur Regency, 2021/2022*

Kecamatan Subdistrict	Sekolah/Schools					
	Negeri/Public		Swasta/Private		Jumlah/Total	
	2020/2021	2021/2022	2020/2021	2021/2022	2020/2021	2021/2022
(1)	(2)	(3)	(4)	(5)	(6)	(7)
010. Benua Lima	-	-	-	-	-	-
020. Dusun Timur	1	1	-	-	1	1
021. Paju Epat	-	-	-	-	-	-
030. Awang	-	-	-	-	-	-
040. Patangkep Tutui	-	-	-	-	-	-
050. Dusun Tengah	-	-	1	1	1	1
051. Raren Batuah	-	-	-	-	-	-
052. Paku	-	-	-	-	-	-
053. Karusen Janang	-	-	-	-	-	-
060. Pematang Karau	-	-	1	1	1	1
Barito Timur	1	1	2	2	3	3

Lanjutan Tabel/Continued Table 4.1.9

Kecamatan Subdistrict	Guru <sup>1</sup> /Teachers <sup>1</sup>					
	Negeri/Public		Swasta/Private		Jumlah/Total	
	2020/2021	2021/2022	2020/2021	2021/2022	2020/2021	2021/2022
(1)	(8)	(9)	(10)	(11)	(12)	(13)
010. Benua Lima	-	-	-	-	-	-
020. Dusun Timur	14	24	-	-	14	24
021. Paju Epat	-	-	-	-	-	-
030. Awang	-	-	-	-	-	-
040. Patangkep Tutui	-	-	-	-	-	-
050. Dusun Tengah	-	-	16	19	16	19
051. Raren Batuah	-	-	-	-	-	-
052. Paku	-	-	-	-	-	-
053. Karusen Janang	-	-	-	-	-	-
060. Pematang Karau	-	-	12	20	12	20
Barito Timur	14	24	28	39	42	63

Lanjutan Tabel/Continued Table 4.1.9

Kecamatan Subdistrict	Murid/Student					
	Negeri/Public		Swasta/Private		Jumlah/Total	
	2020/2021	2021/2022	2020/2021	2021/2022	2020/2021	2021/2022
(1)	(15)	(16)	(17)	(18)	(19)	(20)
010. Benua Lima	-	-	-	-	-	-
020. Dusun Timur	109	94	-	-	109	94
021. Paju Epat	-	-	-	-	-	-
030. Awang	-	-	-	-	-	-
040. Patangkep Tutui	-	-	-	-	-	-
050. Dusun Tengah	-	-	258	275	258	275
051. Raren Batuah	-	-	-	-	-	-
052. Paku	-	-	-	-	-	-
053. Karusen Janang	-	-	-	-	-	-
060. Pematang Karau	-	-	100	114	100	114
<b>Barito Timur</b>	<b>109</b>	<b>94</b>	<b>358</b>	<b>389</b>	<b>467</b>	<b>483</b>

Catatan/Note <sup>1</sup> Jumlah guru termasuk kepala sekolah dan guru/The total of teachers including headmaster and teacher  
2018/2019 -

Sumber/Source: Kementerian Agama, EMIS, data semester genap laporan sampai dengan 30 Jun 2019/ Ministry of Religious Affairs, EMIS, even semester report data up to 30th June 2019  
2019/2020 -  
Kementerian Agama, EMIS, data semester ganjillaporan sampai dengan 15 Maret 2020/ Ministry of Religious Affairs, EMIS, odd semester report data up to March 15th, 2020

**Tabel 4.1.10 Jumlah Desa<sup>1</sup>/Kelurahan yang Memiliki Fasilitas Sekolah Menurut Kecamatan dan Tingkat Pendidikan Tahun 2019, 2020, dan 2021**

*Number of Villages Having Educational Facilities by Subdistrict and Educational Level in Barito Timur Regency Tahun 2019, 2020, and 2021*

Kecamatan Subdistrict	SD/MI Primary School			SMP/MTS Junior High School/ Madrasah Tsanawiyah		
	2019	2020	2021	2019	2020	2021
(1)	(2)	(3)	(4)	(5)	(6)	(7)
010. Benua Lima	7	7	7	2	2	3
020. Dusun Timur	17	17	16	5	6	5
021. Paju Epat	8	8	7	4	4	4
030. Awang	10	10	10	2	2	2
040. Patangkep Tutui	10	10	10	2	2	3
050. Dusun Tengah	8	8	8	4	4	4
051. Raren Batuah	8	8	8	4	4	4
052. Paku	11	11	11	2	2	3
053. Karusen Janang	7	7	7	2	2	2
060. Pematang Karau	13	13	13	3	3	5
Barito Timur	99	99	97	30	31	35

Lanjutan Tabel/Continued Table 4.1.10

Kecamatan Subdistrict	SMA Senior High School			SMK Vocational School		
	2019 (8)	2020 (9)	2021 (10)	2019 (11)	2020 (12)	2021 (13)
(1)						
010. Benua Lima	1	1	1	-	-	-
020. Dusun Timur	2	2	2	4	4	4
021. Paju Epat	2	2	2	-	-	-
030. Awang	1	1	1	-	-	-
040. Patangkep Tutui	1	1	1	-	-	-
050. Dusun Tengah	1	1	1	-	-	-
051. Raren Batuah	1	1	1	1	1	1
052. Paku	1	1	1	1	1	1
053. Karusen Janang	1	1	1	-	-	-
060. Pematang Karau	2	2	2	-	-	-
<b>Barito Timur</b>	<b>13</b>	<b>13</b>	<b>13</b>	<b>6</b>	<b>6</b>	<b>6</b>

Lanjutan Tabel/Continued Table 4.1.10

Kecamatan Subdistrict	Perguruan Tinggi/University		
	2019	2020	2021
(1)	(14)	(15)	(16)
010. Benua Lima	-	-	-
020. Dusun Timur	-	-	-
021. Paju Epat	-	-	-
030. Awang	-	-	-
040. Patangkep Tutui	-	-	-
050. Dusun Tengah	-	-	-
051. Raren Batuah	-	-	-
052. Paku	-	-	-
053. Karusen Janang	-	-	-
060. Pematang Karau	-	-	-
Barito Timur	0	0	0

Catatan/Note <sup>1</sup> Desa pada table ini termasuk Unit Permukiman Transmigrasi (UPT) yang masih dibina oleh Kementerian terkait dan nagari di Provinsi Kalimantan Tengah/Villages in this table include Transmigration Settlement Unit which is still fostered by the relebant ministries and the nagari in the Province of Kalimantan Tengah .

Sumber/Source: BPS, Pendataan Potensi Desa (Podes)/BPS-Statistics Indonesia, Village Potential Data Collection



**Tabel 4.1.11 Persentase Penduduk Berumur 7–24 Tahun Menurut Jenis Kelamin dan Status Pendidikan di Kabupaten Barito Timur, 2021**

*Percentage of Population Aged 7-24 Years by Sex, Age Group, and School Participation in Barito Timur Regency, 2021*

Jenis Kelamin	Tidak/ Belum Pernah Sekolah <i>Not/Never Attending School</i>	Masih Bersekolah			Tidak Besekol ah lagi	Jumlah
		SD/sede rajat	SMP/ seder ajat	SMA/ke atas		
(1)	(2)	(3)	(4)	(5)	(6)	(7)
Laki- Laki/ <i>Male</i>	<b>0,00</b>	<b>39,50</b>	10,58	18,51	31,41	100,00
Perempuan <i>Female</i>	<b>0,33</b>	<b>38,72</b>	12,25	16,83	31,88	100,00

Sumber/Source: Survei Sosial Ekonomi Nasional (Susenas) Maret 2021, BPS/ *National Socioeconomic Survey March 2021, BPS-Statistics Indonesia*

**Tabel 4.1.12 Angka Partisipasi Murni (APM) dan Angka Partisipasi Kasar (APK) Menurut Jenjang Pendidikan di Kabupaten Barito Timur, 2020-2021**

*Net Enrollment Rates (NER) and Gross enrollment rate by Level of Education in Barito Timur Regency, 2020-2021*

Jenjang Pendidikan Education Level	Angka Partisipasi Murni (APM) Net Participation Rates		Angka Partisipasi Kasar (APK) Gross Participation Rates	
	2020	2021	2020	2021
	(2)	(3)	(4)	(5)
(1)				
<b>SD/MI</b> <i>Elementary School</i>	98,90	99,25	108,86	108,19
<b>SMP/MTs</b> <i>Junior High School</i>	76,68	76,52	83,28	82,04
<b>SMA/MA</b> <i>Senior High School</i>	64,60	66,07	89,59	91,08
<b>Perguruan</b> <b>Tinggi/University</b>	11,02	11,85	15,59	

Sumber/Source: Survei Sosial Ekonomi Nasional (Susenas) Maret 2021, BPS/ National Socioeconomic Survey March 2021, BPS-Statistics Indonesia

**Tabel 4.1.13 Angka Partisipasi Sekolah (APS) di Kabupaten Barito Timur, 2018-2021**

*School Enrollment Rates in Barito Timur Regency, 2018-2021*

Jenjang Pendidikan Education Level	2018	2019	2020	2021
(1)	(2)	(3)	(3)	(4)
7-12	99,42	99,51	99,70	99,60
13-15	93,66	93,77	93,88	93,99
16-18	72,91	69,97	70,00	70,69
19-24	16,79	14,49		15,03

Sumber/Source: Survei Sosial Ekonomi Nasional (Susenas) Maret 2021, BPS/ *National Socioeconomic Survey March 2021, BPS-Statistics Indonesia*

**Tabel 4.1.14 Persentase Penduduk Usia 5 Tahun Ke Atas Menurut Jenis Kelamin dan Status Pendidikan di Kabupaten Barito Timur, 2021**

*Percentages of Population Over 5 Years Old by Sex and Education Status in Barito Timur Regency, 2021*

Jenis Kelamin	Tidak/ Belum Pernah Sekolah <i>Not/Never Attending School</i>	Masih Bersekolah			Tidak Besekol ah lagi	Jumlah
		SD/sede rajaat	SMP/ seder ajaat	SMA/ke atas		
(1)	(2)	(3)	(4)	(5)	(6)	(7)
Laki- Laki/ <i>Male</i>	<b>2,12</b>	<b>13,36</b>	3,77	6,63	74,13	100,00
Perempuan <i>Female</i>	<b>3,27</b>	<b>12,42</b>	3,67	5,86	74,78	100,00

Sumber/Source: Survei Sosial Ekonomi Nasional (Susenas) Maret 2021, BPS/ *National Socioeconomic Survey March 2021, BPS-Statistics Indonesia*

## 4.2 KESEHATAN/HEALTH

**Tabel 4.2.1 Jumlah Desa<sup>1</sup>/Kelurahan yang Memiliki Sarana Kesehatan Menurut Kecamatan di Kabupaten Barito Timur, 2019-2021**

*Number of Villages<sup>1</sup> Having Health Facilities by Subdistrict in Barito Timur Regency, 2019-2021*

Kecamatan Subdistrict (1)	Rumah Sakit Hospital			Rumah Sakit Bersalin Maternity Hospital		
	2019 (2)	2020 (3)	2021 (4)	2019 (5)	2020 (6)	2021 (7)
010. Benua Lima	-	-	-	-	-	-
020. Dusun Timur	1	1	1	-	-	-
021. Paju Epat	-	-	-	-	-	-
030. Awang	-	-	-	-	-	-
040. Patangkep Tutui	-	-	-	-	-	-
050. Dusun Tengah	-	-	-	-	-	-
051. Raren Batuah	-	-	-	-	-	-
052. Paku	-	-	-	-	-	-
053. Karusen Janang	-	-	-	-	-	-
060. Pematang Karau	-	-	-	-	-	-
<b>Barito Timur</b>	<b>1</b>	<b>1</b>	<b>1</b>	<b>0</b>	<b>0</b>	<b>0</b>

Lanjutan Tabel/Continued Table 4.2.1

Kecamatan Subdistrict (1)	Poliklinik Polyclinic			Puskesmas Public Health Center		
	2019 (8)	2020 (9)	2021 (10)	2019 (11)	2020 (12)	2021 (13)
010. Benua Lima	-	-	-	1	1	1
020. Dusun Timur	-	1	1	2	2	2
021. Paju Epat	-	-	-	1	1	1
030. Awang	-	-	-	1	1	1
040. Patangkep Tutui	-	-	1	1	1	1
050. Dusun Tengah	1	1	1	1	1	1
051. Raren Batuah	-	-	-	1	1	1
052. Paku	-	-	1	1	1	1
053. Karusen Janang	-	-	-	1	1	1
060. Pematang Karau	-	-	-	1	1	1
<b>Barito Timur</b>	<b>1</b>	<b>2</b>	<b>4</b>	<b>11</b>	<b>11</b>	<b>11</b>

Lanjutan Tabel/Continued Table 4.2.1

Kecamatan Subdistrict	Puskesmas Pembantu Subsidiary of Public Health Center			Apotek Pharmacy		
	2019	2020	2021	2019	2020	2021
(1)	(14)	(15)	(16)	(17)	(18)	(19)
010. Benua Lima	4	4	5	1	1	1
020. Dusun Timur	10	11	9	2	3	3
021. Paju Epat	7	7	6	–	–	–
030. Awang	7	7	6	–	–	–
040. Patangkep Tutui	5	5	4	–	–	–
050. Dusun Tengah	5	6	6	2	1	2
051. Raren Batuah	7	8	9	–	–	–
052. Paku	8	8	8	1	1	1
053. Karusen Janang	3	3	3	–	–	–
060. Pematang Karau	8	7	8	–	–	1
<b>Barito Timur</b>	<b>64</b>	<b>66</b>	<b>64</b>	<b>6</b>	<b>6</b>	<b>8</b>

Catatan/Note <sup>1</sup> Desa pada tabel ini termasuk Unit Permukiman Transmigrasi (UPT) yang masih dibina oleh Kementerian terkait dan nagari di Provinsi Kalimantan Tengah/Villages in this table include Transmigration Settlement Unit which is still fostered by the relevant ministries and the nagari in the Province of Kalimantan Tengah.

Sumber/Source: BPS, Pendataan Potensi Desa (Podes)/BPS-Statistics Indonesia, Village Potential Data Collecting

**Tabel 4.2.2 Jumlah Rumah Sakit Umum, Rumah Sakit Khusus, dan Puskesmas Menurut Kecamatan di Kabupaten Barito Timur, 2020-2021**

*Number of Hospital, Special Hospital, and Public Health Center by Subdistrict in Barito Timur Regency, 2020-2021*

Kecamatan Subdistrict	Rumah Sakit Hospital		Rumah Sakit Khusus Special Hospital	
	2020	2021	2020	2021
(1)	(2)	(3)	(4)	(5)
010. Benua Lima	-	-	-	-
020. Dusun Timur	1	1	-	-
021. Paju Epat	-	-	-	-
030. Awang	-	-	-	-
040. Patangkep Tutui	-	-	-	-
050. Dusun Tengah	-	-	-	-
051. Raren Batuah	-	-	-	-
052. Paku	-	-	-	-
053. Karusen Janang	-	-	-	-
060. Pematang Karau	-	-	-	-
<b>Barito Timur</b>	<b>1</b>	<b>1</b>	<b>-</b>	<b>-</b>



Lanjutan Tabel/Continued Table 4.2.2

Kecamatan Subdistrict	Rumah Sakit Bersalin Maternity Hospital		Puskesmas Public Health Center	
	2020	2021	2020	2021
(1)	(6)	(7)	(8)	(9)
010. Benua Lima	-	-	1	1
020. Dusun Timur	-	-	2	2
021. Paju Epat	-	-	1	1
030. Awang	-	-	1	1
040. Patangkep Tutui	-	-	1	1
050. Dusun Tengah	-	-	1	1
051. Raren Batuah	-	-	1	1
052. Paku	-	-	1	1
053. Karusen Janang	-	-	1	1
060. Pematang Karau	-	-	1	1
<b>Barito Timur</b>	<b>0</b>	<b>0</b>	<b>11</b>	<b>11</b>

Lanjutan Tabel/Continued Table 4.2.2

Kecamatan Subdistrict	Puskesmas Pembantu Subsidiary of Public Health Center		Apotek Pharmacy	
	2020 (10)	2021 (11)	2020 (12)	2021 (13)
(1)				
<b>010. Benua Lima</b>	4	4	1	1
<b>020. Dusun Timur</b>	9	9	8	8
<b>021. Paju Epat</b>	7	7	-	-
<b>030. Awang</b>	6	6	-	-
<b>040. Patangkep Tutui</b>	5	5	-	-
<b>050. Dusun Tengah</b>	5	5	9	8
<b>051. Raren Batuah</b>	8	8	-	-
<b>052. Paku</b>	8	8	1	-
<b>053. Karusen Janang</b>	4	4	-	-
<b>060. Pematang Karau</b>	8	8	1	1
<b>Barito Timur</b>	<b>64</b>	<b>64</b>	<b>20</b>	<b>19</b>

Sumber/Source: Dinas Kesehatan Kabupaten Barito Timur/Health Office Of Barito Timur Regency

**Tabel 4.2.3 Jumlah Tenaga Kesehatan Menurut Kecamatan di Kabupaten Barito Timur, 2021**

*Number of Medical Personnel by Subdistrict in Barito Timur Regency, 2021*

Kecamatan Subdistricts	Dokter Doctor	Perawat Nurse	Bidan Midwife	Farmasi Pharmaceu tical	Ahli Gizi Nutrionist
(1)	(2)	(3)	(4)	(5)	(6)
010. Benua Lima	2	18	15	1	3
020. Dusun Timur	3	53	43	4	8
021. Paju Epat	2	19	17	2	3
030. Awang	1	16	15	1	2
040. Patangkep Tutui	2	20	17	2	3
050. Dusun Tengah	3	38	11	5	3
051. Raren Batuah	1	16	7	1	3
052. Paku	1	16	16	1	3
053. Karusen Janang	1	17	15	2	4
060. Pematang Karau	3	17	25	2	3
Barito Timur	<b>19</b>	<b>230</b>	<b>181</b>	<b>21</b>	<b>35</b>

Sumber/Source: Dinas Kesehatan Kabupaten Barito Timur/Health Office Of Barito Timur Regency

**Tabel 4.2.4 Jumlah Dokter Spesialis, Dokter Umum, dan Dokter Gigi di Sarana Pelayanan Kesehatan di Kabupaten Barito Timur, 2021**

*Number of Specialist Doctor, General Doctor, and Dentist on Medical Service in Barito Timur Regency, 2021*

<b>Unit Kerja Work Units</b>	<b>Dokter Spesialis Specialist Doctor</b>	<b>Dokter Umum General Doctor</b>	<b>Dokter Gigi Dentist</b>
(1)	(2)	(3)	(4)
<b>Puskesmas</b>		19	3
<b>Rumah Sakit</b>	10	13	1
<b>Institusi Diknakes/Diklat</b>	-	-	-
<b>Sarana Kesehatan Lain</b>	-	-	-
<b>Dinkes Kab/Kota</b>	-	-	-
<b>Jumlah/Total</b>	<b>10</b>	<b>32</b>	<b>4</b>

Sumber/Source: Dinas Kesehatan Kabupaten Barito Timur/Health Office Of Barito Timur Regency

**Tabel 4.2.5 Jumlah Balita yang Pernah Mendapat Imunisasi Menurut Kecamatan dan Jenis Imunisasi di Kabupaten Barito Timur, 2021**

*Number of Children Under 5 Years Who Ever Been Immunized by Subdistrict and The Type of Immunization in Barito Timur Regency, 2021*

Kecamatan Subdistricts	Jenis Imunisas Type of Immunization			
	BCG	DPT		
		1	2	3
(1)	(2)	(3)	(4)	(5)
010. Benua Lima	90	94	93	104
020. Dusun Timur	396	376	380	361
021. Paju Epat	127	116	105	112
030. Awang	66	67	67	59
040. Patangkep Tutui	90	94	98	110
050. Dusun Tengah	456	487	434	453
051. Raren Batuah	148	161	126	137
052. Paku	128	143	157	153
053. Karusen Janang	69	79	99	111
060. Pematang Karau	193	210	224	237
BARITO TIMUR	1 763	1 827	1 783	1 837

Lanjutan Tabel/Continued Table 4.1.1

Kecamatan Subdistricts	Jenis Imunisasi Type of Immunization							
	Polio				Hepatitis B			Campak
	1	2	3	4	1	2	3	
(1)	(6)	(7)	(8)	(9)	(10)	(11)	(12)	(13)
010. Benua Lima	88	94	93	100	94	93	104	94
020. Dusun Timur	397	373	388	345	376	380	361	416
021. Paju Epat	129	108	104	117	116	105	112	105
030. Awang	61	60	54	54	67	67	59	56
040. Patangkep Tutui	87	97	103	108	94	98	110	106
050. Dusun Tengah	456	487	434	453	487	434	453	460
051. Raren Batuah	158	153	135	136	161	126	137	125
052. Paku	135	147	157	153	143	157	153	148
053. Karusen Janang	70	79	99	111	79	99	111	115
060. Pematang Karau	192	210	227	239	210	224	237	250
<b>BARITO TIMUR</b>	<b>1 773</b>	<b>1 808</b>	<b>1 794</b>	<b>1 816</b>	<b>1 827</b>	<b>1 783</b>	<b>1 837</b>	<b>1 875</b>

Sumber/Source: Dinas Kesehatan Kabupaten Barito Timur/Health Office Of Barito Timur Regency

**Tabel 4.2.6 Jumlah Kasus 10 Penyakit Terbanyak di Kabupaten Barito Timur, 2021**

*Number Cases of Top 10 Most Disease in Barito Timur Regency, 2021*

Jenis Penyakit Type of Disease	2018	2019	2020	2021
(1)	(2)	(3)	(4)	(5)
1. Asma	15 580	1 701	305	404
2. Reumatik	1 570	511	3 130	2 751
3. Gastritis	7 767	755	3 791	3 219
4. Hipertensi	8 560	1 211	3 504	4 197
5. Gigi	5 303	427	1 564	559
6. Diare	2 961	399	685	748
7. Alergi	2 363	639	1 682	1 432
8. Rudapaksa	700	378	327	618
9. Diabetes	812	410	845	1 192
10. Dislipdemia	7 767	372	207	480

Sumber/Source: Dinas Kesehatan Kabupaten Barito Timur/Health Office Of Barito Timur Regency

**Tabel 4.2.7 Jumlah Bayi Lahir, Bayi Berat Badan Lahir Rendah (BBLR), BBLR Dirujuk, dan Bergizi Buruk Menurut Kecamatan di Kabupaten Barito Timur, 2021**

*Number of Births, Babies with Low Birth Weights (LBW), Treated LBW, and Malnutrition Cases by Subdistrict in Barito Timur Regency, 2021*

Kecamatan Subdistricts	Bayi Lahir Births	BBLR/LBW		Gizi Buruk Malnutrition
		Jumlah Total	Dirujuk Treated	
(1)	(2)	(3)	(4)	(5)
010. Benua Lima	84	1	-	-
020. Dusun Timur	472	2	-	-
021. Paju Epat	131	-	-	-
030. Awang	82	-	-	-
040. Patangkep Tutui	105	-	-	-
050. Dusun Tengah	409	3	-	-
051. Raren Batuah	138	-	-	-
052. Paku	137	-	-	-
053. Karusen Janang	56	-	-	-
060. Pematang Karau	201	1	-	-
<b>BARITO TIMUR</b>	<b>1 815</b>	<b>7</b>	<b>0</b>	<b>0</b>

Sumber/Source: Dinas Kesehatan Kabupaten Barito Timur/Health Office Of Barito Timur Regency



**Tabel 4.2.8 Jumlah Ibu Hamil, Melakukan Kunjungan K1, K4, Kurang Energi Kronis (KEK), dan Apakah Mendapat Tablet Zat Besi (Fe) di Kabupaten Barito Timur, 2017–2021**

*Number of Pregnant Mother, Whether visit K1, K4, Whether Chronic Energy Deficiency (CED), and Whether Got Iron Substance (Fe) in Barito Timur Regency, 2017–2021*

Tahun Years	Jumlah Ibu Hamil Number of Pregnant Mother	Melakukan Kunjungan K1 Do Visit K1	Melakukan Kunjungan K4 Do Visit K4	Kurang Energi Kronis (KEK) Chronic Energy Deficiency (CED)	Mendapat Zat Besi (Fe) Got Iron Substance (Fe)
(1)	(2)	(3)	(4)	(5)	(6)
2017	2 678	2 244	2 213	-	2 125
2018	2 693	2 232	2 105	-	4 424
2019	2 706	2 182	2 000	-	1 976
2020	2 750	2 124	1 851	-	2 124
<b>2021</b>	<b>2 170</b>	<b>2 100</b>	<b>1 890</b>	<b>98</b>	<b>2 077</b>

Sumber/Source: Dinas Kesehatan Kabupaten Barito Timur/Health Office Of Barito Timur Regency

**Tabel 4.2.9 Jumlah Kasus HIV/AIDS, IMS, DBD, Diare, TB, dan Malaria Menurut Kecamatan di Kabupaten Barito Timur, 2021**

*Number Cases of HIV/AIDS, Sexually Transmitted Infections, Dengue Fever, TB, and Malaria by Subdistrict in Barito Timur Regency, 2021*

Kecamatan Subdistricts	HIV/AIDS HIV/AIDS	IMS Sexually Transmitted Infection	DBD Dengue Fever
(1)	(2)	(3)	(4)
010. Benua Lima	1	-	-
020. Dusun Timur	4	-	5
021. Paju Epat	-	-	1
030. Awang	1	-	-
040. Patangkep Tutui	-	2	-
050. Dusun Tengah	1	-	-
051. Raren Batuah	5	-	1
052. Paku	1	-	-
053. Karusen Janang	1	2	-
060. Pematang Karau	-	-	-
<b>BARITO TIMUR</b>	<b>14</b>	<b>4</b>	<b>7</b>

Lanjutan Tabel/ Continued Table 4.2.9

Kecamatan Subdistricts	Diare Diarhea	TB Tuberculosis	Malaria Malaria
(1)	(5)	(6)	(7)
<b>010. Benua Lima</b>	76	8	0
<b>020. Dusun Timur</b>	301	32	4
<b>021. Paju Epat</b>	79	9	0
<b>030. Awang</b>	71	5	0
<b>040. Patangkep Tutui</b>	118	6	3
<b>050. Dusun Tengah</b>	210	27	0
<b>051. Raren Batuah</b>	102	3	0
<b>052. Paku</b>	63	7	0
<b>053. Karusen Janang</b>	85	4	0
<b>060. Pematang Karau</b>	166	11	1
<b>BARITO TIMUR</b>	<b>1 271</b>	<b>112</b>	<b>8</b>

Sumber/Source: Dinas Kesehatan Kabupaten Barito Timur/Health Office Of Barito Timur Regency

**Tabel 4.2.10 Jumlah Fasilitas Kesehatan Keluarga Berencana dan Pos Pelayanan Keluarga Berencana Desa (PPKBD) Menurut Kecamatan di Kabupaten Barito Timur, 2021**

*Number of Family Planning Health Facility and The Postal Service Village Family Planing (PSVFP) by Subdistrict in Barito Timur Regency, 2021*

Kecamatan Subdistrict	Fasilitas Kesehatan Keluarga Berencana Family Planning of Health Facility	PPKBD Village Family Planning Service Units
(1)	(2)	(3)
<b>010. Benua Lima</b>	2	7
<b>020. Dusun Timur</b>	6	17
<b>021. Paju Epat</b>	3	9
<b>030. Awang</b>	3	11
<b>040. Patangkep Tutui</b>	2	10
<b>050. Dusun Tengah</b>	3	8
<b>051. Raren Batuah</b>	4	9
<b>052. Paku</b>	4	12
<b>053. Karusen Janang</b>	3	7
<b>060. Pematang Karau</b>	3	13
<b>BARITO TIMUR</b>	<b>33</b>	<b>103</b>

Sumber/ Source: Dinas Pengendalian Penduduk dan Keluarga Berencana Kabupaten Barito Timur/  
*Population Control and Family Planning Services of Barito Timur Regency*

**Tabel 4.2.11 Jumlah Pasangan Usia Subur dan Peserta KB Aktif Menurut Kecamatan di Kabupaten Barito Timur, 2021**

*Number of Fertile Age Couples and Active Acceptors Family Planning by Subdistrict in Barito Timur Regency, 2021*

Kecamatan Subdistrict	Jumlah PUS Eligible Couples	Peserta KB Aktif Active Acceptor FP			
		IUD	MOW	MOP	Kondom
(1)	(2)	(3)	(4)	(5)	(6)
010. Benua Lima	1 127	27	34	0	9
020. Dusun Timur	4 987	166	104	2	60
021. Paju Epat	1 297	3	9	0	14
030. Awang	1 082	6	17	2	3
040. Patangkep Tutui	1 505	51	6	0	5
050. Dusun Tengah	5 626	126	16	1	73
051. Raren Batuah	1 644	17	14	1	7
052. Paku	1 608	14	41	0	15
053. Karusen Janang	1 051	21	14	0	4
060. Pematang Karau	2 560	20	25	5	11
Barito Timur	22 487	451	280	11	201

Lanjutan Tabel/Continued Table 4.2.11

Kecamatan Subdistrict	Peserta KB Aktif Active Acceptor FP			
	Implant	Suntikan	Pil	Jumlah Total
(1)	(7)	(8)	(9)	(10)
<b>010. Benua Lima</b>	87	356	386	899
<b>020. Dusun Timur</b>	578	1 499	1 558	3 967
<b>021. Paju Epat</b>	166	504	347	1 043
<b>030. Awang</b>	149	265	392	834
<b>040. Patangkep Tutui</b>	197	550	534	1 343
<b>050. Dusun Tengah</b>	279	1 585	2 110	4 190
<b>051. Raren Batuah</b>	282	496	716	1 533
<b>052. Paku</b>	305	411	469	1 255
<b>053. Karusen Janang</b>	446	296	70	851
<b>060. Pematang Karau</b>	221	780	981	2 043
<b>Barito Timur</b>	<b>2 710</b>	<b>6 742</b>	<b>7 563</b>	<b>17 958</b>

Sumber/Source: Dinas Pengendalian Penduduk dan Keluarga Berencana Kabupaten Barito Timur/ Population Control and Family Planning Services of Barito Timur Regency

### 4.3 AGAMA DAN SOSIAL LAINNYA/RELIGION AND OTHER SOCIAL AFFAIRS

**Tabel 4.3.1 Jumlah Penduduk Menurut Kecamatan dan Agama yang dianut, 2020**

*Population by Subdistrict and Religion in Barito Timur Regency, 2020*

Kecamatan Subdistrict	Islam Moslem	Protestan Protestant	Katolik Catholic
(1)	(2)	(3)	(4)
010. Benua Lima	3 003	3 224	269
020. Dusun Timur	11 735	13 810	2 418
021. Paju Epat	3 407	1 860	566
030. Awang	739	3 206	1 519
040. Patangkep Tutui	2 711	3 125	717
050. Dusun Tengah	18 879	3 517	1 040
051. Raren Batuah	5 035	2 535	878
052. Paku	1 811	4 848	1 340
053. Karusen Janang	1 258	3 050	692
060. Pematang Karau	9 756	2 342	460
Barito Timur	<b>58 334</b>	<b>41 517</b>	<b>9 899</b>

Lanjutan Tabel/Continued Table 4.3.1

Kecamatan Subdistrict	Hindu	Budha Budhha	Lainnya Others
(1)	(5)	(6)	(7)
<b>010. Benua Lima</b>	40	4	4
<b>020. Dusun Timur</b>	413	5	-
<b>021. Paju Epat</b>	154	-	-
<b>030. Awang</b>	941	-	-
<b>040. Patangkep Tutui</b>	635	11	2
<b>050. Dusun Tengah</b>	1 334	-	-
<b>051. Raren Batuah</b>	105	-	-
<b>052. Paku</b>	858	-	1
<b>053. Karusen Janang</b>	88	-	-
<b>060. Pematang Karau</b>	182	-	-
<b>Barito Timur</b>	<b>4 750</b>	<b>20</b>	<b>7</b>

Sumber/Source: Dinas Kependudukan dan Pencatatan Sipil Kabupaten Barito Timur/Demography and Civils Office of Barito Timur Regency



**Tabel 4.3.2 Jumlah Tempat Peribadatan Menurut Kecamatan di Kabupaten Barito Timur, 2021**

*Number of Religious Worship Facilities by Subdistrict in Barito Timur Regency, 2021*

Kecamatan Subdistrict	Masjid Mosque	Mushola Pray Room	Gereja Protestan Protestant Church	Gereja Katolik Catholic Church	Pura Temple	Vihara Vihara
(1)	(2)	(3)	(4)	(5)	(6)	(7)
010. Benua Lima	11	23	12	4	1	-
020. Dusun Timur	17	32	54	13	5	-
021. Paju Epat	13	23	3	5	3	-
030. Awang	4	10	27	8	7	-
040. Patangkep Tutui	1	5	22	7	4	1
050. Dusun Tengah	9	6	24	10	11	-
051. Raren Batuah	6	3	4	7	3	-
052. Paku	5	9	31	9	8	-
053. Karusen Janang	6	1	14	5	2	-
060. Pematang Karau	10	20	15	5	2	-
Barito Timur	<b>82</b>	<b>132</b>	<b>206</b>	<b>73</b>	<b>46</b>	<b>1</b>

Sumber/ Source:

Kantor Kementerian Agama Kabupaten Barito Timur/ Ministry of Religious Office Barito Timur Regency

**Tabel 4.3.3 Jumlah Jamaah Haji yang Berangkat dan Mendaftar di Kabupaten Barito Timur, 2021**

*Number of Hajj Departing dan Registered in Barito Timur Regency, 2021*

Kecamatan Subdistrict	Berangkat/Departing			Mendaftar/Registered		
	Laki-laki Male	Perem-puan Female	Jumlah Total	Laki-laki Male	Perem-puan Female	Jumlah Total
(1)	(2)	(3)	(4)	(5)	(6)	(7)
010. Benua Lima	-	-	-	8	8	16
020. Dusun Timur	-	-	-	15	13	28
021. Paju Epat	-	-	-	2	1	3
030. Awang	-	-	-	-	-	-
040. Patangkep Tutui	-	-	-	-	-	-
050. Dusun Tengah	-	-	-	11	16	27
051. Raren Batuah	-	-	-	-	-	-
052. Paku	-	-	-	-	1	1
053. Karusen Janang	-	-	-	1	1	2
060. Pematang Karau	-	-	-	8	8	16
<b>BARITO TIMUR</b>	<b>0</b>	<b>0</b>	<b>0</b>	<b>45</b>	<b>48</b>	<b>93</b>

Sumber/ Source: Kementerian Agama Kabupaten Barito Timur/ Ministry of Religious Office Barito Timur Regency

**Tabel 4.3.4 Jumlah Akta Perkawinan yang Dikeluarkan Menurut Kecamatan di Kabupaten Barito Timur, 2016–2020**

*Number of Marriage Certificate Issued by Subdistrict in Barito Timur Regency, 2016–2020*

Kecamatan Subdistrict	2016	2017	2018	2019	2020
(1)	(2)	(3)	(4)	(5)	(6)
<b>010. Benua Lima</b>	21	27	24	23	19
<b>020. Dusun Timur</b>	104	142	110	110	87
<b>021. Paju Epat</b>	14	21	31	21	18
<b>030. Awang</b>	45	34	28	39	22
<b>040. Patangkep Tutui</b>	12	30	38	29	24
<b>050. Dusun Tengah</b>	40	41	45	35	22
<b>051. Raren Batuah</b>	17	29	32	17	24
<b>052. Paku</b>	45	48	35	62	35
<b>053. Karusen Janang</b>	12	16	18	19	18
<b>060. Pematang Karau</b>	13	20	19	21	12
<b>BARITO TIMUR</b>	<b>323</b>	<b>408</b>	<b>380</b>	<b>397</b>	<b>281</b>

Sumber/Source: Dinas Kependudukan dan Pencatatan Sipil Kabupaten Barito Timur/  
Demography and Civils Office of Barito Timur Regency

## 4.4 KRIMINALITAS /CRIME

**Tabel 4.4.1 Jumlah Tindak Pidana Menurut Kepolisian Resort di Kabupaten Barito Timur, 2017-2021**

*Number of Reported Criminal Cases by Subdistrict Police Office in Barito Timur Regency, 2017-2021*

Satuan Wilayah Unit Area	2017	2018	2019	2020	2021
(1)	(2)	(3)	(4)	(5)	(5)
Mapolres	21	38	30	26	16
Polsek Benua Lima	4	4	2	4	3
Polsek Dusun Timur	9	12	11	9	3
Polsek Awang	4	4	4	4	3
Polsek Patangkep Tutui	6	4	2	6	1
Polsek Dusun Tengah	51	45	28	26	33
Polsek Pematang Karau	13	10	5	9	2
BARITO TIMUR	108	117	82	81	61

Sumber/Source: Kantor Kepolisian Resort Kabupaten Barito Timur/ Police Office Barito Timur Regency

**Tabel 4.4.2 Persentase Penyelesaian Tindak Pidana Menurut  
Table Kepolisian Resort di Kabupaten Barito Timur, 2017 – 2021**  
*Percentage of Crime Clearance Rate by Subdistrict Police Office in  
Barito Timur Regency, 2017– 2021*

Satuan Wilayah Unit Area	2017	2018	2019	2020	2021
(1)	(2)	(3)	(4)	(5)	(6)
<b>Mapolres</b>	111,70	117,39	103,00	119,00	<b>119</b>
<b>Polsek Benua Lima</b>	75,00	175,00	50,00	50,00	<b>100</b>
<b>Polsek Dusun Timur</b>	122,00	67,00	55,00	67,00	<b>133</b>
<b>Polsek Awang</b>	50,00	25,00	100,00	100,00	<b>100</b>
<b>Polsek Patangkep Tutui</b>	117,00	50,00	500,00	50,00	<b>100</b>
<b>Polsek Dusun Tengah</b>	90,00	98,00	71,00	122,00	<b>97</b>
<b>Polsek Pematang Karau</b>	85,00	50,00	20,00	56,00	<b>100</b>
<b>BARITO TIMUR</b>	<b>96,09</b>	<b>117,01</b>	<b>78,00</b>	<b>96,00</b>	<b>105</b>

Sumber/Source: Kantor Kepolisian Resort Kabupaten Barito Timur/ *Police Office Barito Timur Regency*

**Tabel 4.4.3 Banyaknya Kecelakaan dan Korban Lalu Lintas di Kabupaten Barito Timur, 2017 – 2021**

*Number of Traffic Accidents and Casualties in Barito Timur Regency, 2017 – 2021*

Tahun Year	Jumlah Kecelakaan Total Accidents	Korban (Orang) Victims (person)		
		Meninggal Died	Luka Berat Heavy Injuries	Luka Ringan Minor Injuries
(1)	(2)	(3)	(4)	(5)
2021	38	16	30	21
2020	38	10	15	33
2019	37	13	20	16
2018	42	20	17	30
2017	52	20	22	52

Sumber/Source: Kantor Kepolisian Resort Kabupaten Barito Timur/ Police Office Barito Timur Regency

**Tabel 4.4.4 Jumlah Perkara yang Diterima dan Diselesaikan Menurut Bulan di Kabupaten Barito Timur, 2017-2021**

*Number of Received and Completed Cases by Month in Barito Timur Regency, 2017-2021*

Bulan Month	Perkara Pidana Criminal Cases		Perkara Perdata Civil Cases		Jumlah Total	
	Diterima Accepted	Disele- saikan/ Done	Diterima Accepted	Disele- saikan/ Done	Diterima Accepted	Disele- saikan/ Done
(1)	(2)	(3)	(4)	(5)	(6)	(7)
Januari	15	5	7	5	22	10
Februari	2	4	2	5	4	9
Maret	3	10	5	4	8	14
April	5	8	11	9	16	17
Mei	6	1	0	7	6	8
Juni	8	5	4	4	12	9
Juli	6	6	1	1	7	7
Agustus	8	6	2	1	10	7
September	8	6	4	5	12	11
Oktober	1	9	6	1	7	10
Nopember	11	8	3	5	14	13
Desember	5	5	2	2	7	7
Jumlah/Total	78	73	47	49	125	122

Sumber/ Source: Pengadilan Negeri Kabupaten Barito Timur/ District Court of Barito Timur Regency

**Tabel 4.4.5 Jumlah Data Penyelesaian Perkara Pidana pada Pengadilan Negeri Tamiang Layang Kelas II, 2021**

*Number of Criminal Case Settlement Data in Class II Tamiang Layang District Court, 2021*

Jenis Perkara <i>Type of Cases</i>	Sisa 2020	Masuk 2021	Jumlah Beban	Putus 2021	Sisa 2021
(1)	(2)	(3)	(4)	(5)	(6)
<b>Pidana Biasa</b>	7	76	83	71	12
<b>Pidana Singkat</b>	-	-	-	-	-
<b>Pidana Cepat</b>	-	-	-	-	-
<b>Pidana Perikanan</b>	-	-	-	-	-
<b>Tindak Pidana Korupsi</b>	-	-	-	-	-
<b>Pidana Anak</b>	-	2	2	2	-
<b>Praperadilan</b>	-	-	-	-	-
<b>Jumlah</b>	<b>7</b>	<b>78</b>	<b>85</b>	<b>73</b>	<b>12</b>

Sumber/ Source: Pengadilan Negeri Kabupaten Barito Timur/ District Court of Barito Timur Regency



**Tabel 4.4.6 Banyaknya Narapidana Menurut Kelompok Umur dan Jenis Kelamin di Kabupaten Barito Timur, 2021**

*Number of Prisoners by Groups of Age and Sex in Barito Timur Regency, 2021*

Kelompok Umur <i>Groups of Age</i>	Laki-laki <i>Male</i>	Perempuan <i>Female</i>	Jumlah <i>Total</i>
(1)	(2)	(3)	(4)
<15	-	-	-
16 – 19	2	-	2
20 – 24	20	1	21
25 – 29	37	-	37
30 >	129	6	135
<b>Jumlah/Total</b>	<b>188</b>	<b>7</b>	<b>195</b>

Sumber/ Source: Rumah Tahanan Negara Kelas IIB Tamiang Layang/ *State Detention Class IIB Tamiang Layang*

**Tabel 4.4.7 Jumlah Tindak Pidana Terbanyak menurut Jenis Tindak Pidana di Kabupaten Barito Timur, 2021**

*Number of Most Criminal Acts by Types of Crime in Barito Timur Regency, 2021*

Jenis Tindak Pidana <i>Types of Crime</i>	2021
(1)	(2)
Pencurian dengan Pemberatan	5
Pencurian Kendaraan Bermotor	3
Senjata Tajam	1
Pengroyokan	-
Penggelapan	9
Penganiayaan	1
Pengancaman	4
Penganiayaan Berat	1
Temu Mayat	7
Penipuan	2
Pencurian	1
<b>Jumlah/Total</b>	<b>34</b>

Sumber/Source: Kantor Kepolisian Resort Kabupaten Barito Timur/ *Police Office Barito Timur Regency*

## 4.5 KEMISKINAN / POVERTY

**Tabel 4.5.1** Garis Kemiskinan dan Penduduk Miskin di Kabupaten Barito Timur, 2017 – 2021

*Poverty Line and Poor Population in Barito Timur Regency, 2017 – 2021*

Tahun Years	Garis Kemiskinan (Ribu Rupiah)	Penduduk Miskin Poor Population	
	Poverty Line (Million Rupiahs)	Jumlah (000) Number	Persentase (%) Percentage
(1)	(2)	(3)	(4)
2017	467,09	8,56	7,17
2018	478,51	8,05	6,56
2019	487,19	7,97	6,32
2020	517,18	7,87	6,09
<b>2021</b>	<b>534 896</b>	<b>8,02</b>	<b>6,38</b>

Sumber/ Source: Survei Sosial Ekonomi Nasional (Susenas) Maret 2021, BPS/ National Socioeconomic Survey March 2021, BPS-Statistics Indonesia

**Tabel 4.5.2 Indeks Gini Rasio di Kabupaten Barito Timur, 2017 – 2021**  
**Table**

*Gini Index Ratio in Barito Timur Regency, 2017 – 2021*

Tahun Years	Indeks Gini Rasio Gini Index Ratio
(1)	(2)
2017	0,307
2018	0,317
2019	0,339
2020	0,333
<b>2021</b>	<b>0,297</b>

Sumber/ Source: Survei Sosial Ekonomi Nasional (Susenas) Maret 2021, BPS/ National Social Economic Survey March 2021, BPS-Statistics Indonesia

4.6 PERUMAHAN DAN LINGKUNGAN/*HOUSING AND ENVIRONMENT*

**Tabel 4.6.1 Banyaknya Sertifikat Tanah yang Dikeluarkan Menurut Jenis Hak Atas Tanah di Kabupaten Barito Timur, 2017–2021**

*Number of Land Certificates Issued by Type of Land in Barito Timur Regency, 2017–2021*

Hak Atas Tanah <i>Land Rights</i>	2017	2018	2019	2020	2021
(1)	(2)	(3)	(4)	(5)	(6)
Hak Milik/ <i>Proprietary</i>	3 565	4 219	1 530	3 805	11 298
Hak Guna Bangunan/ <i>Right to Build</i>	5	2	-	2	116
Hak Guna Usaha/ <i>Right to Cultivate</i>	13	18	-	11	-
Hak Pakai/ <i>Use Right</i>	23	20	23	23	176
Sertifikat Tanah Wakap/ <i>Wakaf Certificate Land</i>	5	9	37	3	2
Jumlah/ <i>Total</i>	3 611	4 268	1 590	3 844	11 592

Sumber/*Source*: Badan Pertanahan Nasional Kabupaten Barito Timur/*National Land Board of Barito Timur Regency*

**Tabel 4.6.2 Banyaknya Pelaksanaan Prona yang Dilaksanakan di Kabupaten Barito Timur, 2017–2021**

*Number of Prona Program in Barito Timur Regency, 2017–2021*

Tahun Year	Lokasi Prona Location of Prona		Jumlah Surat Keputusan Number of Certificate	Jumlah Sertifikat Number of Certificate
	Jumlah Kecamatan Number of Subdistrict	Jumlah Desa Number of Village		
(1)	(2)	(3)	(4)	(5)
2017	4	7	137	3 287
2018	7	17	113	4 192
2019	1	1	3	500
2020	7	20	61	2 639
<b>2021</b>	<b>7</b>	<b>50</b>	<b>289</b>	<b>11 154</b>

Sumber/Source: Badan Pertanahan Nasional Kabupaten Barito Timur/*National Land Board of Barito Timur Regency*

**Tabel 4.6.3 Banyaknya Surat Keputusan Pemerintah Mengenai Hak-hak Atas Tanah di Kabupaten Barito Timur, 2017–2021**  
*Number of Land-Law Certificates of Government in Barito Timur Regency, 2017–2021*

Tahun Year	Surat Keputusan Yang Diberikan Number of Certificate				Jumlah Total
	Hak Milik Penegasan Land Owner	Hak Guna Bangunan Land Poverty	Hak Pakai Land Holder	Hak Milik Trans Land Owner of Trans	
(1)	(2)	(3)	(4)	(5)	(6)
2017	415	5	23	-	443
2018	124	1	19	-	144
2019	46	-	23	-	69
2020	41	9	9	-	59
<b>2021</b>	<b>273</b>	<b>21</b>	<b>60</b>	<b>-</b>	<b>354</b>

Sumber/Source: Badan Pertanahan Nasional Kabupaten Barito Timur/National Land Board of Barito Timur Regency

**Tabel 4.6.4 Luas Tanah yang Telah Dilaksanakan Pemberian Hak Atas Tanah Menurut Jenisnya (Ha) di Kabupaten Barito Timur, 2017–2021**

*Land Area given Land-Law by Kind (Ha) in Barito Timur Regency, 2017–2021*

Luas Tanah /Land Area					
Tahun Year	Hak Milik Penegasan Land Owner	Hak Guna Bangunan Land Poverty	Hak Pakai Land Holder	Hak Guna Usaha Cultivation Rights	Jumlah Total
(1)	(2)	(3)	(4)	(5)	(6)
2017	171,38	0,58	34,02	12 363,81	14 112,22
2018	2 035,0766	0,2211	126 884	-	2 047,9861
2019	1 618,0822	-	358 083	-	1 653,8905
2020	98 213	1 731	154 657	23 751 200	24 005 801
<b>2021</b>	<b>8 210,8</b>	<b>66,28</b>	<b>88,47</b>	<b>-</b>	<b>8 364,93</b>

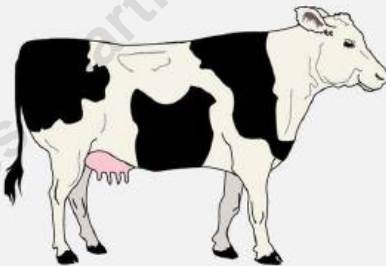
Sumber/Source: Badan Pertanahan Nasional Kabupaten Barito Timur/National Land Board of Barito Timur Regency



## 3 Populasi Ternak Terbesar di Kabupaten Barito Timur



Babi  
38 752 Ekor



Sapi  
1 493 Ekor



Kambing  
905 Ekor



## PENJELASAN TEKNIS

1. **Tanaman sayuran dan buah semusim.**

**Tanaman sayuran semusim** adalah tanaman sumber vitamin, garam mineral dan lain-lain yang dikonsumsi dari bagian tanaman yang berupa daun, bunga, buah, dan umbinya yang berumur kurang dari satu tahun.

**Tanaman buah-buahan semusim** adalah tanaman sumber vitamin, garam mineral, dan lain-lain yang dikonsumsi dari bagian tanaman yang berupa buah, berumur kurang dari satu tahun, tidak berbentuk pohon/rumpun tetapi menjalar dan berbatang lunak.

2. **Tanaman buah dan sayuran tahunan.**

**Tanaman buah-buahan tahunan** adalah tanaman sumber vitamin, garam mineral, dan lain-lain yang dikonsumsi dari bagian tanaman yang berupa buah dan merupakan tanaman tahunan.

**Tanaman sayuran tahunan** adalah tanaman sumber vitamin, garam mineral, dan lain-lain yang dikonsumsi dari bagian tanaman yang berupa daun dan atau buah yang berumur lebih dari satu tahun.

## TECHNICAL NOTES

1. **Seasonal vegetable and fruit plants. Seasonal vegetable plants**

*are plants which are the sources of vitamin, mineral salt, etc, consumed from the part of the plant in the form of leaf, flower, fruit, and root with the age of less than one year.*

**Seasonal fruit plants** are plants which are the sources of vitamin, mineral salt, etc, consumed from the part of the plant in the form of fruits. These plants are creeps with the age of less than one year.

2. **Annual fruit and vegetable plants.**

**Annual fruit plants** are plants which are the sources of vitamin, contained mineral salt, etc, consumed from the part of plant in the form of fruit and more than one year of age.

**Annual vegetable plants** are plants which are the sources of vitamin, contained mineral salt, etc, consumed from the part of the plant in the form of vegetable and more than one year of age.

3. **Medicinal plants** are plants which are useful for medicine. It is consumed

3. **Tanaman biofarmaka** adalah tanaman yang bermanfaat untuk obat-obatan, kosmetik, dan kesehatan yang dikonsumsi dari bagian tanaman seperti daun, batang, buah, umbi (rimpang), ataupun akar

4. **Luas panen tanaman hortikultura** adalah luas tanaman sayuran, buah-buahan, biofarmaka, dan tanaman hias yang diambil hasilnya/dipanen pada periode pelaporan.

5. **Luas panen untuk tanaman sayuran** adalah luas tanaman yang dipanen sekaligus/habis/dibongkar dan luas tanaman yang dipanen berkali-kali (lebih dari satu kali)/belum habis.

**Tanaman yang dipanen sekaligus/habis/dibongkar** adalah tanaman yang sehabis panen langsung dibongkar/dicabut, terdiri dari bawang merah, bawang putih, kentang dan kol/kubis.

**Tanaman yang dipanen berkali-kali/belum habis** adalah tanaman yang pemanenannya lebih dari satu kali dan biasanya dibongkar apabila panen terakhir sudah tidak memadai lagi, terdiri dari: cabe besar, cabe rawit, tomat, terung, buncis, ketimun, labu siam, kangkung, bayam, semangka, dan blewah

*from part of the plant such as leaf, flower, fruit, tuber, and root.*

4. **Harvested area of horticulture** is an area which vegetable, fruit, medicinal and ornamental plant of crop harvested during the period of report.

5. **Harvested area of vegetables** is area of entirely plant harvested/demolished and plant harvested several times/undemolished.

**Entirely plants harvested/demolished** are plants usually harvested once and demolished to be substituted by other plants, consisting of: shallots, garlic, potato, and cabbage.

**Plants harvested several times/undemolished** are plants usually harvested more than once and demolished in the case that the last harvest was economically not profitable. They consist of: chili, small chili, tomatoes, egg plant, french beans, cucumber, pumpkin/chajota, swamp cabbage, spinach, watermelon, and blewah.

6. **Horticulture production** is the standard production quantity form of vegetable, fruit, medicinal, and ornamental plant based on harvested area/the number of

6. **Produksi hortikultura** adalah hasil menurut bentuk produk dari setiap tanaman sayuran, buah-buahan, biofarmaka, dan tanaman hias yang diambil berdasarkan luas yang dipanen/tanaman yang menghasilkan pada bulan/triwulan laporan.
 

*production plants reported monthly/quarterly.*
7. **Data perkebunan besar** dikumpulkan oleh BPS setiap bulan secara lengkap (sensus bulanan) dengan sistem surat pos. Khusus untuk tanaman kelapa, cengkeh, dan kapok, datanya diperoleh dari Direktorat Jenderal Perkebunan. Data perkebunan rakyat juga diperoleh dari Direktorat Jenderal Perkebunan.
 

*7. Data on estates are collected by the BPS every month on complete basis through a mailing system. Data on coconut, clove, and kapok, as well as on smallholder plantation, are acquired from the Directorate General of Estates.*
8. **Data populasi ternak** bersumber dari Direktorat Jenderal Peternakan dan Kesehatan Hewan Kementerian Pertanian, sedangkan jumlah pemotongan ternak merupakan hasil Survei Laporan Pemotongan Ternak. Pengumpulan data pemotongan ternak dilakukan secara lengkap setiap triwulan di seluruh Rumah Potong Hewan (RPH) dan Tempat Pemotongan Hewan (TPH) yang ada di Indonesia.
 

*8. Data of domestic livestock population are obtain from the Directorate General of Livestock and Animal Health Service, while data on the number of animals slaughtered are based on the quarterly survey conducted by BPS. This survey is a complete enumeration on all slaughterhouses and abattoirs in Indonesia.*
9. **Data statistik perikanan** merupakan data sekunder yang bersumber dari Direktorat Jenderal Perikanan Tangkap dan Direktorat Jenderal
 

*9. Fishery Statistics are secondary data obtained from the Directorate General of Capture Fisheries and Directorate General of Aquaculture. Fishery statistics are categorized into capture fisheries and aquaculture. Capture fisheries are further classified into marine capture fisheries and inland open water capture fisheries. Aquaculture are further classified into several types of culture: marine*

Budidaya. Statistik perikanan dibedakan atas data Perikanan Tangkap dan Perikanan Budidaya. Perikanan Tangkap diklasifikasikan atas penangkapan ikan di laut dan penangkapan ikan di perairan umum. Perikanan Budidaya diklasifikasikan atas jenis budidaya yaitu budidaya laut, tambak, kolam, karamba, jaring apung, dan sawah.

10. **Rumah Tangga Perikanan Tangkap** adalah rumah tangga yang melakukan kegiatan penangkapan ikan/binatang air lainnya/tanaman air dengan tujuan sebagian/seluruh hasilnya untuk dijual.
11. **Rumah Tangga Perikanan Budidaya** adalah rumah tangga yang melakukan kegiatan budidaya ikan/binatang air lainnya/tanaman air dengan tujuan sebagian/seluruh hasilnya untuk dijual.

*culture, brackish water pond, fresh water pond, cage, floating net, and fish breeding in paddy field.*

10. **A capture fishery household** is a household conducting activities in catching fishes/other aquatic animals/aquatic plants, for which the products are wholly or partly to be sold.
11. **An aquaculture fishery household** is a household conducting activities in culturing fishes/other aquatic animals/aquatic plants, for which the products are wholly or partly to be sold. different types of parameters.

**ULASAN****DESCRIPTION****5.1. TANAMAN PANGAN**

Luas panen pada tahun 2021 sebesar 5.346 Ha, mengalami penurunan dari tahun sebelumnya yaitu 5.629 Ha. Namun produksi pada tahun 2021 mengalami peningkatan menjadi 17.139 ton GKG.

**5.2. HORTIKULTURA**

Produksi sayuran dan buah-buahan di Kabupaten Barito Timur tahun 2021 pada umumnya mengalami penurunan produksi dibandingkan tahun sebelumnya. Untuk buah-buahan, komoditas dengan nilai produksi terbesar adalah cempedak, durian, dan pisang.

**5.3. PERKEBUNAN**

Pada tahun 2021, luas area tanam dan produksi rata-rata untuk komoditas perkebunan di Kabupaten Barito Timur bervariasi. Sebagian mengalami peningkatan dari tahun sebelumnya sementara yang lain mengalami penurunan. Hal ini dikarenakan turunnya harga jual komoditas karet yang

**5.1. FOOD CROPS**

*The harvested area in 2021 is 5,346 Ha, a decrease from the previous year, which was 5,629 Ha. However, production in 2021 will increase to 17,139 tons of GKG.*

**5.2. HORTICULTURE**

*Vegetable and fruit production in Barito Timur Regency in 2021 generally decreased production compared to the previous year. For fruits, the commodities with the highest production value are cempedak, durian, and banana.*

**5.3. PLANTATION**

*In 2021, crops area and production rate of plantation commodities in Barito Timur Regency were fluktuative. Some increased from the previous year while others experienced a decline. It because the low price of the rubber commodities that given the farme's spirit to decrease*

menurunkan gairah para petani untuk meningkatkan produksinya karena karet merupakan komoditas utama subsektor perkebunan di Barito Timur. Sedangkan komoditas kelapa sawit mengalami peningkatan luas area tanam dan produksi rata-rata, dikarenakan banyaknya perusahaan dan warga yang berpindah tanam ke komoditas kelapa sawit.

#### 5.4. PETERNAKAN

Populasi ternak di Kabupaten Barito Timur di dominasi oleh ternak babi, sapi potong, kambing, dan kerbau. Pada tahun 2021, populasi babi mencapai 38.752 ekor, sapi potong 1.493 ekor, kambing 905 ekor dan kerbau 819 ekor.

#### 5.5. PERIKANAN

Produksi perikanan di Barito Timur hanyalah hasil perikanan darat yang dibedakan menjadi perikanan umum dan budi daya. Tahun 2021, produksi perikanan budi daya secara keseluruhan sebesar 1.498.915 kg, mengalami peningkatan dibandingkan tahun sebelumnya. Kecamatan dengan produksi ikan tertinggi adalah Kecamatan Karusen Janang.

*their production where rubber is the primary commodities of plantation subsector in Barito Timur Regency. While the palm oil commodity increased the area of planting and average production, due to the number of companies and citizens who moved to the commodity of palm oil*

#### 5.4. LIVESTOCK

*The population of livestock in Barito Timur Regency was dominated by pig, meat cow, goat, and buffalo. In 2021, the population of pig was 38,752 heads, meat cow was 1,493 heads, goat was 905 heads, and buffalo was 819 heads.*

#### 5.5. FISHERY

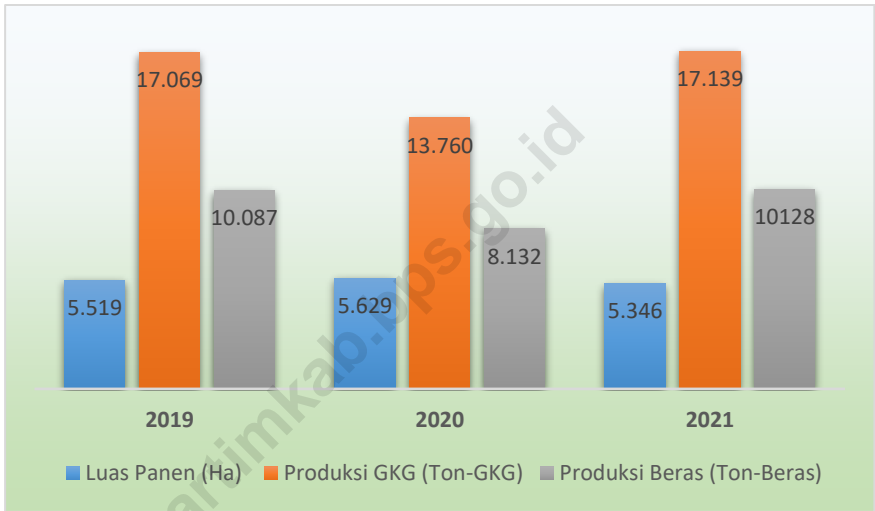
*The Production of Fisheries in Barito Timur is only inland fisheries which divided by open water and culture fisheries. In 2021, culture fisheries production were 1,498,915 kg, an increase compared to the previous year. The Subdistrict with the highest fish production is Karusen Janang Subdistrict.*



**Gambar 5. Tanaman Pangan menurut Luas Panen, Produksi GKG, dan Produksi Beras di Kabupaten Barito Timur, 2019 - 2021**

Figure

*Food Crops by Harvest Area, MPD Production, Rice Production in Barito Timur Regency, 2019–2021*



Sumber/Source : Kerangka Sampel Area (KSA), BPS/ Kerangka Sampel Area (KSA), BPS



## 5.1 TANAMAN PANGAN /FOOD CROPS

**Tabel 5.1.1 Tanaman Pangan menurut Luas Panen, Produksi GKG, dan Produksi Beras di Kabupaten Barito Timur , 2019 - 2021**

*Food Crops by Harvest Area, MPD Production and Rice Production in Barito Timur Regency, 2019–2021*

Tahun	Luas Panen (Ha)	Produksi GKG (Ton-GKG)	Produksi Beras (Ton-Beras)
(1)	(2)	(3)	(4)
2019	5 519	17 069	10 087
2020	5 629	13 760	8 132
2021	<b>5 346</b>	<b>17 139</b>	<b>10 128</b>

Sumber/ Source: Kerangka Sampel Area (KSA), BPS/ Kerangka Sampel Area (KSA), BPS

5.2 HORTIKULTURA / HORTICULTURE

**Tabel 5.2.1 Luas Panen Tanaman Sayuran Menurut Kecamatan dan Jenis Tanaman di Kabupaten Barito Timur (ha), 2020 – 2021**

*Harvested Area of Vegetables by Subdistrict and Kind of Plant in Barito Timur Regency (ha), 2020 – 2021*

Kecamatan Subdistrict	Bawang Merah Shallot		Cabai Rawit Chili		Kentang Potato		Kubis Cabbage	
	2020	2021	2020	2021	2020	2021	2020	2021
(1)	(2)	(3)	(4)	(5)	(6)	(7)	(8)	(9)
010. Benua Lima	-	-	3	4	-	-	-	-
020. Dusun Timur	-	-	2	1	-	-	-	-
021. Paju Epat	-	-	4	5	-	-	-	-
030. Awang	-	-	3	2	-	-	-	-
040. Patangkep Tutui	-	-	3	5	-	-	-	-
050. Dusun Tengah	-	-	6	6	-	-	-	-
051. Raren Batuah	-	-	5	4	-	-	-	-
052. Paku	-	-	7	7	-	-	-	-
053. Karusen Janang	-	-	1	12	-	-	-	-
060. Pematang Karau	-	-	2	3	-	-	-	-
<b>BARITO TIMUR</b>	<b>0</b>	<b>0</b>	<b>36</b>	<b>49</b>	<b>0</b>	<b>0</b>	<b>0</b>	<b>0</b>

Lanjutan Tabel/Continued Table 5.2.1

Kecamatan Subdistrict	Petsai Chinese Cabbage		Tomat Tomato		Bawang Putih Garlic	
	2020	2021	2020	2021	2020	2021
(1)	(10)	(11)	(12)	(13)	(14)	(15)
010. Benua Lima	-	-	3	3	-	-
020. Dusun Timur	1	-	2	2	-	-
021. Paju Epat	-	-	-	3	-	-
030. Awang	-	-	-	-	-	-
040. Patangkep Tutui	-	1	-	2	-	-
050. Dusun Tengah	12	12	1	2	-	-
051. Raren Batuah	-	-	4	5	-	-
052. Paku	1	2	-	2	-	-
053. Karusen Janang	-	-	8	10	-	-
060. Pematang Karau	-	-	-	2	-	-
BARITOTIMUR	14	15	18	31	0	0

Sumber/Source: BPS, Statistik Pertanian Hortikultura SPH/ BPS-Statistics Indonesia, Agricultural Statistic for Horticulture SPH

**Tabel 5.2.2** **Produksi Tanaman Sayuran Menurut Kecamatan dan Jenis Tanaman di Kabupaten Barito Timur (kw), 2020 – 2021**

*Production of Vegetables by Subdistrict and Kind of Plant in Barito Timur Regency (qui), 2020 – 2021*

Kecamatan Subdistrict	Bawang Merah Shallot		Cabai Rawit Chili		Kentang Potato		Kubis Cabbage	
	2020	2021	2020	2021	2020	2021	2020	2021
(1)	(2)	(3)	(4)	(5)	(6)	(7)	(8)	(9)
010. Benua Lima	-	-	18	18	-	-	-	-
020. Dusun Timur	-	-	16	10	-	-	-	-
021. Paju Epat	-	-	57	80	-	-	-	-
030. Awang	-	-	12	8	-	-	-	-
040. Patangkep Tutui	-	-	32	43	-	-	-	-
050. Dusun Tengah	-	-	22	31	-	-	-	-
051. Raren Batuah	-	-	24	14	-	-	-	-
052. Paku	-	-	35	105	-	-	-	-
053. Karusen Janang	-	-	30	42	-	-	-	-
060. Pematang Karau	-	-	18	35	-	-	-	-
<b>BARITO TIMUR</b>	<b>0</b>	<b>0</b>	<b>264</b>	<b>386</b>	<b>0</b>	<b>0</b>	<b>0</b>	<b>0</b>

Sumber/Source : BPS, Statistik Pertanian Hortikultura SPH / BPS-Statistics Indonesia, Agricultural Statistic for Horticulture SPH

Lanjutan Tabel/ Continued Table 5.2.2

Kecamatan Subdistrict	Petsai Chinese Cabbage		Tomat Tomato		Wortel Carrot	
	2020	2021	2020	2021	2020	2021
(1)	(10)	(11)	(12)	(13)	(14)	(15)
010. Benua Lima	-	-	8	6	-	-
020. Dusun Timur	1	-	3	3	-	-
021. Paju Epat	-	-	-	11	-	-
030. Awang	-	-	-	-	-	-
040. Patangkep Tutui	-	2	-	5	-	-
050. Dusun Tengah	120	120	1	9	-	-
051. Raren Batuah	-	-	11	8	-	-
052. Paku	4	7	-	7	-	-
053. Karusen Janang	-	-	38	19	-	-
060. Pematang Karau	-	-	-	11	-	-
<b>BARITO TIMUR</b>	<b>125</b>	<b>129</b>	<b>61</b>	<b>79</b>	<b>0</b>	<b>0</b>

Sumber/Source: BPS, Statistik Pertanian Hortikultura SPH/ BPS-Statistics Indonesia, Agricultural Statistic for Horticulture SPH

**Tabel 5.2.3 Luas Panen Tanaman Sayuran dan Buah-Buahan Semusim Menurut Jenis Tanaman di Kabupaten Barito Timur (ha), 2020 – 2021**

*Harvested Area of Seasonal Vegetables and Fruits by Kind of Plant in Barito Timur Regency (ha), 2020 – 2021*

Jenis Tanaman Kind of Plants	Satuan Unit	2020	2021
(1)	(2)	(3)	(4)
<b>Bawang Daun/ Scallion</b>	ha/ ha	15	<b>12</b>
<b>Bawang Merah/ Shallots</b>	ha/ ha	-	-
<b>Bawang Putih/ Garlic</b>	ha/ ha	-	-
<b>Bayam/ Spinach</b>	ha/ ha	60	<b>60</b>
<b>Blewah/ Blewah</b>	ha/ ha	1	-
<b>Buncis/ string bean</b>	ha/ ha	9	<b>13</b>
<b>Cabai Besar/ Chili/Big chili</b>	ha/ ha	7	<b>23</b>
<b>Cabai Rawit/ Chili/Cayenne Pepper</b>	ha/ ha	36	<b>49</b>
<b>Jamur/ Mushrooms</b>	m <sup>2</sup> / m <sup>2</sup>	64	<b>34</b>
<b>Kacang Merah/ Red Beans</b>	ha/ ha	-	-
<b>Kacang Panjang/ Long Beans</b>	ha/ ha	50	<b>50</b>
<b>Kangkung/ Water Spinach</b>	ha/ ha	62	<b>68</b>
<b>Kembang Kol/ Cauliflower</b>	ha/ ha	-	-
<b>Kentang/ Potato</b>	ha/ ha	-	-
<b>Ketimun/ Cucumber</b>	ha/ ha	22	<b>30</b>
<b>Kubis/ Cabbage</b>	ha/ ha	-	-



Lanjutan Tabel/ Continued Table 5.2.3

Jenis Tanaman <i>Kind of Plants</i>	Satuan <i>Unit</i>	2020	2021
(1)	(2)	(3)	(4)
<b>Labu Siam/ <i>Chayote</i></b>	ha/ ha	5	<b>1</b>
<b>Lobak/ <i>Radish</i></b>	ha/ ha	-	-
<b>Melon/ <i>Melon</i></b>	ha/ ha	4	<b>4</b>
<b>Paprika/ <i>Bell Pepper</i></b>	ha/ ha	-	-
<b>Petsai/Sawi/ <i>Chinese Cabbage</i> <i>/mustard green</i></b>	ha/ ha	14	<b>15</b>
<b>Semangka/ <i>Water Melon</i></b>	ha/ ha	12	<b>19</b>
<b>Stroberi/ <i>Strawberry</i></b>	ha/ ha	-	-
<b>Terung/ <i>Eggplant</i></b>	ha/ ha	46	<b>44</b>
<b>Tomat/ <i>Tomato</i></b>	ha/ ha	18	<b>31</b>
<b>Wortel/ <i>Carrot</i></b>	ha/ ha	-	-

Catatan/Note:

Sumber/Source: BPS, Statistik Pertanian Hortikultura SPH/ *BPS-Statistics Indonesia, Agricultural Statistic for Horticulture SPH*

**Tabel 5.2.4** **Produksi Tanaman Sayuran dan Buah-Buahan Semusim Menurut Jenis Tanaman di Kabupaten Barito Timur (ton), 2020 – 2021**

*Production of Seasonal Vegetables and Fruits by Kind of Plant in Barito Timur Regency (ton), 2020 – 2021*

Jenis Tanaman <i>Kind of Plants</i>	Satuan <i>Unit</i>	2020	2021
(1)	(2)	(3)	(4)
<b>Bawang Daun/ Scallion</b>	kw/ qui	402	<b>360</b>
<b>Bawang Merah/ Shallots</b>	kw/ qui	-	-
<b>Bawang Putih/ Garlic</b>	kw/ qui	-	-
<b>Bayam/ Spinach</b>	kw/ qui	247	<b>282</b>
<b>Blewah/ Blewah</b>	kw/ qui	108	-
<b>Buncis/ string bean</b>	kw/ qui	24	<b>35</b>
<b>Cabai Besar/ Chili/Big chili</b>	kw/ qui	37	<b>80</b>
<b>Cabai Rawit/ Chili/Cayenne Pepper</b>	kw/ qui	264	<b>386</b>
<b>Jamur/ Mushrooms</b>	kg/ kg	1,06	<b>26</b>
<b>Kacang Merah/ Red Beans</b>	kw/ qui	-	-
<b>Kacang Panjang/ Long Beans</b>	kw/ qui	381	<b>347</b>
<b>Kangkung/ Water Spinach</b>	kw/ qui	294	<b>313</b>
<b>Kembang Kol/ Cauliflower</b>	kw/ qui	-	-
<b>Kentang/ Potato</b>	kw/ qui	-	-
<b>Ketimun/ Cucumber</b>	kw/ qui	144	<b>106</b>
<b>Kubis/ Cabbage</b>	kw/ qui	-	-

Lanjutan Tabel/ Continued Table 5.2.4

Jenis Tanaman <i>Kind of Plants</i>	Satuan <i>Unit</i>	2020	2021
(1)	(2)	(3)	(4)
<b>Labu Siam/ <i>Chayote</i></b>	kw/ qui	40	<b>4</b>
<b>Lobak/ <i>Radish</i></b>	kw/ qui	-	-
<b>Melon/ <i>Melon</i></b>	kw/ qui	249	<b>613</b>
<b>Paprika/ <i>Bell Pepper</i></b>	kw/ qui	-	-
<b>Petsai/Sawi/ <i>Chinese Cabbage</i> <i>/mustard green</i></b>	kw/ qui	125	<b>129</b>
<b>Semangka/ <i>Water Melon</i></b>	kw/ qui	1 468	<b>1 852</b>
<b>Stroberi/ <i>Strawberry</i></b>	kw/ qui	-	-
<b>Terung/ <i>Eggplant</i></b>	kw/ qui	278	<b>163</b>
<b>Tomat/ <i>Tomato</i></b>	kw/ qui	61	<b>79</b>
<b>Wortel/ <i>Carrot</i></b>	kw/ qui	-	-

Catatan/Note:

Sumber/Source: BPS, Statistik Pertanian Hortikultura SPH/ *BPS-Statistics Indonesia, Agricultural Statistic for Horticulture SPH*

**Tabel 5.2.5 Luas Panen Tanaman Biofarmaka Menurut Kecamatan dan Jenis Tanaman di Kabupaten Barito Timur (m<sup>2</sup>), 2020 – 2021**

*Harvested Area of Medicinal Plants by Subdistrict and Kind of Plant in Barito Timur Regency (m<sup>2</sup>), 2020 – 2021*

Kecamatan Subdistrict	Jahé Ginger		Laos/Lengkuas Galanga	
	2020	2021	2020	2021
(1)	(2)	(3)	(4)	(5)
<b>010. Benua Lima</b>	414	<b>275</b>	380	<b>225</b>
<b>020. Dusun Timur</b>	400	<b>350</b>	600	<b>350</b>
<b>021. Paju Epat</b>	-	<b>1</b>	4	<b>1</b>
<b>030. Awang</b>	45	<b>120</b>	26	<b>63</b>
<b>040. Patangkep Tutui</b>	30	<b>67</b>	27	<b>40</b>
<b>050. Dusun Tengah</b>	1 800	<b>1 900</b>	1 200	<b>2 000</b>
<b>051. Raren Batuah</b>	612	<b>10</b>	86	<b>10</b>
<b>052. Paku</b>	38	<b>80</b>	20	<b>46</b>
<b>053. Karusen Janang</b>	174	<b>209</b>	36	<b>18</b>
<b>060. Pematang Karau</b>	2	<b>12</b>	3	<b>6</b>
<b>BARITO TIMUR</b>	<b>3 515</b>	<b>3 024</b>	<b>2 382</b>	<b>2 759</b>

Sumber/Source: BPS, Statistik Pertanian Hortikultura SPH / BPS-Statistics Indonesia, Agricultural Statistic for Horticulture SPH

Lanjutan Tabel/ Continued Table 5.2.5

Kecamatan Subdistrict	Kencur <i>East Indian Galangal</i>		Kunyit <i>Turmeric</i>	
	2020	2021	2020	2021
(1)	(6)	(7)	(8)	(9)
010. Benua Lima	247	125	410	135
020. Dusun Timur	200	160	400	195
021. Paju Epat	-	1	2	1
030. Awang	7	12	21	48
040. Patangkep Tutui	14	38	28	36
050. Dusun Tengah	400	500	300	500
051. Raren Batuah	176	15	176	15
052. Paku	29	37	36	54
053. Karusen Janang	7	5	13	12
060. Pematang Karau	-	1	2	4
<b>BARITO TIMUR</b>	<b>1 080</b>	<b>894</b>	<b>1 388</b>	<b>1 000</b>

Sumber/Source: BPS, Statistik Pertanian Hortikultura SPH / BPS-Statistics Indonesia, Agricultural Statistic for Horticulture SPH

**Tabel 5.2.6** **Produksi Tanaman Biofarmaka Menurut Kecamatan dan Jenis Tanaman di Kabupaten Barito Timur (kg), 2020 – 2021**

*Production of Medicinal Plants by Subdistrict and Kind of Plant in Barito Timur Regency (kg), 2020 – 2021*

Kecamatan Subdistrict	Jahe Ginger		Laos/Lengkuas Galanga	
	2020	2021	2020	2021
(1)	(2)	(3)	(4)	(5)
<b>010. Benua Lima</b>	835	<b>493</b>	710	<b>465</b>
<b>020. Dusun Timur</b>	800	<b>624</b>	1 225	<b>720</b>
<b>021. Paju Epat</b>	-	<b>18</b>	23	<b>8</b>
<b>030. Awang</b>	180	<b>480</b>	139	<b>372</b>
<b>040. Patangkep Tutui</b>	69	<b>36</b>	74	<b>27</b>
<b>050. Dusun Tengah</b>	5 400	<b>5 700</b>	3 600	<b>6 000</b>
<b>051. Raren Batuah</b>	1 100	<b>84</b>	88	<b>50</b>
<b>052. Paku</b>	24	<b>52</b>	22	<b>120</b>
<b>053. Karusen Janang</b>	450	<b>436</b>	170	<b>82</b>
<b>060. Pematang Karau</b>	8	<b>167</b>	17	<b>46</b>
<b>BARITO TIMUR</b>	<b>8 866</b>	<b>8 090</b>	<b>6 068</b>	<b>7 890</b>

Lanjutan Tabel/ Continued Table 5.2.6

Kecamatan Subdistrict	Kencur East Indian Galangal		Kunyit Turmeric	
	2020	2021	2020	2021
(1)	(6)	(7)	(8)	(9)
<b>010. Benua Lima</b>	247	<b>225</b>	615	<b>237</b>
<b>020. Dusun Timur</b>	200	<b>260</b>	600	<b>370</b>
<b>021. Paju Epat</b>	-	<b>5</b>	6	<b>9</b>
<b>030. Awang</b>	28	<b>48</b>	69	<b>212</b>
<b>040. Patangkep Tutui</b>	31	<b>23</b>	83	<b>28</b>
<b>050. Dusun Tengah</b>	1 280	<b>1 600</b>	222	<b>370</b>
<b>051. Raren Batuah</b>	172	<b>62</b>	80	<b>108</b>
<b>052. Paku</b>	22	<b>31</b>	28	<b>79</b>
<b>053. Karusen Janang</b>	20	<b>14</b>	20	<b>41</b>
<b>060. Pematang Karau</b>	-	<b>5</b>	13	<b>17</b>
<b>BARITO TIMUR</b>	<b>2 000</b>	<b>2 273</b>	<b>1 736</b>	<b>1 471</b>

Sumber/Source: BPS, Statistik Pertanian Hortikultura SPH / BPS-Statistics Indonesia, Agricultural Statistic for Horticulture SPH

**Tabel 5.2.7 Luas Panen Tanaman Biofarmaka Menurut Jenis Tanaman di Kabupaten Barito Timur (m<sup>2</sup>), 2020 – 2021**  
*Harvested Area of Medical Plants by Kind of Plant in Barito Timur Regency (m<sup>2</sup>), 2020 – 2021*

Jenis Tanaman <i>Kind of Plants</i>	Satuan <i>Unit</i>	2020	2021
(1)	(2)	(3)	(4)
Dlingo/Dringo/ Calamus	m <sup>2</sup> / m <sup>2</sup>	-	-
Jahe/ Ginger	m <sup>2</sup> / m <sup>2</sup>	3 515	<b>3 204</b>
Kapulaga/ Java Cardamom	m <sup>2</sup> / m <sup>2</sup>	-	-
Keji Beling/ Verbenaceae	m <sup>2</sup> / m <sup>2</sup>	-	-
Kencur/ East Indian Galangal	m <sup>2</sup> / m <sup>2</sup>	1 080	<b>894</b>
Kunyit/ Turmeric	m <sup>2</sup> / m <sup>2</sup>	1 388	<b>1 000</b>
Laos/Lengkuas/ Galanga	m <sup>2</sup> / m <sup>2</sup>	2 382	<b>2 759</b>
Lempuyang/ Zingiber Aromaticum	m <sup>2</sup> / m <sup>2</sup>	-	-
Lidah Buaya/ Aloevera	m <sup>2</sup> / m <sup>2</sup>	1	<b>10</b>
Mahkota Dewa/ Phaleria Macrocarpa	pohon/ tree	2	<b>9</b>
Mengkudu/Pace/ Indian Mulberry	pohon/ tree	7	<b>7</b>
Sambiloto/ King of Bitter	m <sup>2</sup> / m <sup>2</sup>	-	-
Temuireng/ Black Turmeric	m <sup>2</sup> / m <sup>2</sup>	-	<b>10</b>
Temukunci/ Chinese Keys	m <sup>2</sup> / m <sup>2</sup>	2	<b>8</b>
Temulawak/ Java Turmeric	m <sup>2</sup> / m <sup>2</sup>	263	<b>219</b>

Catatan/Note: \*) Untuk Luas Panen diisi dalam satuan Pohon / \*) For Harvest Area filled in Trees

Sumber/Source: BPS, Statistik Pertanian Hortikultura SPH / BPS-Statistics Indonesia, Agricultural Statistic for Horticulture SPH



**Tabel 5.2.8** **Produksi Tanaman Biofarmaka Menurut Jenis Tanaman di Kabupaten Barito Timur (kg), 2020 – 2021**

*Production of Medical Plants by Kind of Plant in Barito Timur Regency (kg), 2020 – 2021*

Jenis Tanaman Kind of Plants	Satuan Unit	2020	2021
(1)	(2)	(3)	(4)
Dlingo/Dringo/ Calamus	kg/ kg	-	-
Jahe/ Ginger	kg/ kg	8 866	<b>8 090</b>
Kapulaga/ Java Cardamom	kg/ kg	-	-
Keji Beling/ Verbenaceae	kg/ kg	-	-
Kencur/ East Indian Galangal	kg/ kg	2 000	<b>2 273</b>
Kunyit/ Turmeric	kg/ kg	1 736	<b>1 471</b>
Laos/Lengkuas/ Galanga	kg/ kg	6 068	<b>7 890</b>
Lempuyang/ Zingiber Aromaticum	kg/ kg	-	-
Lidah Buaya/ Aloevera	kg/ kg	4	<b>14</b>
Mahkota Dewa/ Phaleria Macrocarpa	kg/ kg	72	<b>180</b>
Mengkudu/Pace/ Indian Mulberry	kg/ kg	55	<b>14</b>
Sambiloto/ King of Bitter	kg/ kg	-	-
Temuireng/ Black Turmeric	kg/ kg	-	<b>41</b>
Temukunci/ Chinese Keys	kg/ kg	9	<b>27</b>
Temulawak/ Java Turmeric	kg/ kg	262	<b>269</b>

Catatan/Note: \*) Untuk Luas Panen diisi dalam satuan Pohon / \*) For Harvest Area filled in Trees

Sumber/Source: BPS, Statistik Pertanian Hortikultura SPH / BPS-Statistics Indonesia, Agricultural Statistic for Horticulture SPH

**Tabel 5.2.9 Luas Panen Tanaman Hias Menurut Kecamatan dan Jenis Tanaman di Kabupaten Barito Timur (m<sup>2</sup>), 2020 – 2021**  
*Table* **Harvested Area of Ornamental Plants by Subdistrict and Kind of Plant in Barito Timur Regency (m<sup>2</sup>), 2020 – 2021**

Kecamatan Subdistrict	Anggrek Orchid		Krisan Chrysntemum	
	2020	2021	2020	2021
(1)	(2)	(3)	(4)	(5)
010. Benua Lima	-	-	-	-
020. Dusun Timur	-	-	-	-
021. Paju Epat	-	-	-	-
030. Awang	-	-	-	-
040. Patangkep Tutui	-	-	-	-
050. Dusun Tengah	-	-	-	-
051. Raren Batuah	-	-	-	-
052. Paku	-	-	-	-
053. Karusen Janang	-	-	-	-
060. Pematang Karau	-	-	-	-
<b>BARITO TIMUR</b>	<b>0</b>	<b>0</b>	<b>0</b>	<b>0</b>

Sumber/Source: BPS, Statistik Pertanian Hortikultura SPH / BPS-Statistics Indonesia, Agricultural Statistic for Horticulture SPH

Lanjutan Tabel/ Continued Table 5.2.9

Kecamatan Subdistrict	Mawar Rose		Sedap Malam Tuberosa	
	2020	2021	2020	2021
(1)	(6)	(7)	(8)	(9)
010. Benua Lima	-	-	-	-
020. Dusun Timur	-	-	-	-
021. Paju Epat	-	-	-	-
030. Awang	-	-	-	-
040. Patangkep Tutui	-	-	-	-
050. Dusun Tengah	-	-	-	-
051. Raren Batuah	-	-	-	-
052. Paku	-	-	-	-
053. Karusen Janang	-	-	-	-
060. Pematang Karau	-	-	-	-
BARITO TIMUR	0	0	0	0

Sumber/Source: BPS, Statistik Pertanian Hortikultura SPH / BPS-Statistics Indonesia, Agricultural Statistic for Horticulture SPH

**Tabel 5.2.10** **Produksi Tanaman Hias Menurut Kecamatan dan Jenis Tanaman di Kabupaten Barito Timur (tangkai), 2020 – 2021**

*Production of Ornamental Plants by Subdistrict and Kind of Plant in Barito Timur Regency (m<sup>2</sup>), 2020 – 2021*

Kecamatan Subdistrict	Anggrek Orchid		Krisan Chrysntemum	
	2020	2021	2020	2021
(1)	(2)	(3)	(4)	(5)
010. Benua Lima	-	-	-	-
020. Dusun Timur	-	-	-	-
021. Paju Epat	-	-	-	-
030. Awang	-	-	-	-
040. Patangkep Tutui	-	-	-	-
050. Dusun Tengah	-	-	-	-
051. Raren Batuah	-	-	-	-
052. Paku	-	-	-	-
053. Karusen Janang	-	-	-	-
060. Pematang Karau	-	-	-	-
<b>BARITO TIMUR</b>	<b>0</b>	<b>0</b>	<b>0</b>	<b>0</b>

Sumber/Source: BPS, Statistik Pertanian Hortikultura SPH / BPS-Statistics Indonesia, Agricultural Statistic for Horticulture SPH

Lanjutan Tabel/ Continued Table 5.2.10

Kecamatan Subdistrict	Mawar Rose		Sedap Malam Tuberosa	
	2020	2021	2020	2021
(1)	(6)	(7)	(8)	(9)
010. Benua Lima	-	-	-	-
020. Dusun Timur	-	-	-	-
021. Paju Epat	-	-	-	-
030. Awang	-	-	-	-
040. Patangkep Tutui	-	-	-	-
050. Dusun Tengah	-	-	-	-
051. Raren Batuah	-	-	-	-
052. Paku	-	-	-	-
053. Karusen Janang	-	-	-	-
060. Pematang Karau	-	-	-	-
BARITO TIMUR	0	0	0	0

Sumber/Source: BPS, Statistik Pertanian Hortikultura SPH / BPS-Statistics Indonesia, Agricultural Statistic for Horticulture SPH

**Tabel 5.2.11 Luas Panen Tanaman Hias Menurut Jenis Tanaman di Kabupaten Barito Timur (m<sup>2</sup>), 2020 – 2021**

*Harvested Area of Ornamental Plants by Kind of Plant in Barito Timur Regency (m<sup>2</sup>), 2020 – 2021*

Jenis Tanaman <i>Kind of Plants</i>	Satuan <i>Unit</i>	2020	2021
(1)	(2)	(3)	(4)
Anggrek/ Orchid	m <sup>2</sup> / m <sup>2</sup>	-	-
Anthurium Bunga/ Flamingo Lily Flower	m <sup>2</sup> / m <sup>2</sup>	-	-
Anthurium Daun/ Anthurium	m <sup>2</sup> / m <sup>2</sup>	-	-
Anyelir/ Carnation	m <sup>2</sup> / m <sup>2</sup>	-	-
Balaceng/ Dieffenbacia	m <sup>2</sup> / m <sup>2</sup>	-	-
Dracaena/ Dracaena	m <sup>2</sup> / m <sup>2</sup>	-	-
Euphorbia/ Euphorbia	m <sup>2</sup> / m <sup>2</sup>	-	-
Gladiol/ Gladiol	m <sup>2</sup> / m <sup>2</sup>	-	-
Hanjuang/ Cordyline	m <sup>2</sup> / m <sup>2</sup>	-	-
Herbras/ Gerbera	m <sup>2</sup> / m <sup>2</sup>	-	-
Kamboja Jepang/ Adenium	m <sup>2</sup> / m <sup>2</sup>	-	-
Keladi Hias/ Caladium	m <sup>2</sup> / m <sup>2</sup>	-	-
Krisan/ Chrysantemum	m <sup>2</sup> / m <sup>2</sup>	-	-
Mawar/ Rose	m <sup>2</sup> / m <sup>2</sup>	-	-
Melati/ Jasmine	m <sup>2</sup> / m <sup>2</sup>	-	-

Lanjutan Tabel/ Continued Table 5.2.11

Jenis Tanaman Kind of Plants	Satuan Unit	2020	2021
(1)	(2)	(3)	(4)
Monstera/ Monstera	m <sup>2</sup> / m <sup>2</sup>	-	-
Pakis/ Leather Leaf Fern	m <sup>2</sup> / m <sup>2</sup>	-	-
Palem/ Palm	pohon/ tree	-	-
Pedang-Pedangan/ Sansevieria	m <sup>2</sup> / m <sup>2</sup>	-	-
Philodendron/ Philodendron	m <sup>2</sup> / m <sup>2</sup>	-	-
Pisang-Pisangan/ Heliconia	m <sup>2</sup> / m <sup>2</sup>	-	-
Sedap Malam/ Tuberose	m <sup>2</sup> / m <sup>2</sup>	-	-
Soka/ Ixora	m <sup>2</sup> / m <sup>2</sup>	-	-
Sri Rejeki/ Aglaonema	m <sup>2</sup> / m <sup>2</sup>	-	-

Catatan/Note: \*) Untuk Luas Panen diisi dalam satuan Pohon / \*)For Harvest Area filled in Tree:  
 Sumber/Source: BPS, Statistik Pertanian Hortikultura SPH / BPS-Statistics Indonesia, Agricultural  
 Statistic for Horticulture SPH

**Tabel 5.2.12 Produksi Tanaman Hias Menurut Jenis Tanaman di Kabupaten Barito Timur (tangkai), 2020 – 2021**  
*Production of Ornamental Plants by Kind of Plant in Barito Timur Regency (stalks), 2020 – 2021*

Jenis Tanaman Kind of Plants	Satuan Unit	2020	2021
(1)	(2)	(3)	(4)
Anggrek/ Orchid	tangkai/ stalks	-	-
Anthurium Bunga/ Flamingo Lily Flower	tangkai/ stalks	-	-
Anthurium Daun/ Anthurium	pohon/ tree	-	-
Anyelir/ Carnation	tangkai/ stalks	-	-
Balaceng/ Dieffenbacia	pohon/ tree	-	-
Dracaena/ Dracaena	pohon/ tree	-	-
Euphorbia/ Euphorbia	pohon/ tree	-	-
Gladiol/ Gladiol	tangkai/ stalks	-	-
Hanjuang/ Cordyline	pohon/ tree	-	-
Herbras/ Gerbera	tangkai/ stalks	-	-
Kamboja Jepang/ Adenium	pohon/ tree	-	-
Keladi Hias/ Caladium	pohon/ tree	-	-
Krisan/ Chrysantemum	tangkai/ stalks	-	-
Mawar/ Rose	tangkai/ stalks	-	-
Melati/ Jasmine	kg/ kg	-	-



Lanjutan Tabel/ Continued Table 5.2.12

Jenis Tanaman Kind of Plants	Satuan Unit	2020	2021
(1)	(2)	(3)	(4)
<b>Monstera/ Monstera</b>	pohon/ tree	-	-
<b>Pakis/ Leather Leaf Fern</b>	pohon/ tree	-	-
<b>Palem/ Palm</b>	pohon/ tree	-	-
<b>Pedang-Pedangan/ Sansevieria</b>	rumpun/ clumps	-	-
<b>Philodendron/ Philodendron</b>	pohon/ tree	-	-
<b>Pisang-Pisangan/ Heliconia</b>	tangkai/ stalks	-	-
<b>Sedap Malam/ Tuberose</b>	tangkai/ stalks	-	-
<b>Soka/ Ixora</b>	pohon/ tree	-	-
<b>Sri Rejeki/ Aglaonema</b>	pohon/ tree	-	-

Sumber/Source: BPS, Statistik Pertanian Hortikultura SPH / BPS-Statistics Indonesia, Agricultural Statistic for Horticulture SPH

**Tabel 5.2.13 Produksi Buah-buahan Menurut Kecamatan dan Jenis Tanaman di Kabupaten Barito Timur (Kw), 2020 – 2021**  
*Production of Fruits by Subdistrict and Kind of Plant in Barito Timur Regency (qui), 2020 – 2021*

Kecamatan Subdistrict	Mangga Mango		Durian Durian		Jeruk Siam Orange	
	2020	2021	2020	2021	2020	2021
(1)	(2)	(3)	(4)	(5)	(6)	(7)
010. Benua Lima	20	-	73	2	4	0
020. Dusun Timur	161	16	175	6	-	-
021. Paju Epat	46	267	4	10	7	7
030. Awang	10	2	40	125	-	-
040. Patangkep Tutui	8	-	94	5	4	2
050. Dusun Tengah	303	126	370	253	10	-
051. Raren Batuah	-	-	1 770	230	-	-
052. Paku	3	-	-	-	-	-
053. Karusen Janang	32	173	-	5	7	-
060. Pematang Karau	35	35	105	827	-	-
<b>BARITO TIMUR</b>	<b>618</b>	<b>619</b>	<b>2 631</b>	<b>1 464</b>	<b>32</b>	<b>9</b>

Lanjutan Tabel/ Continued Table 5.2.13

Kecamatan Subdistrict	Pisang Banana		Pepaya Papaya		Salak Salacca	
	2020	2021	2020	2021	2020	2021
(1)	(8)	(9)	(10)	(11)	(12)	(13)
<b>010. Benua Lima</b>	39	13	17	6	2	1
<b>020. Dusun Timur</b>	122	22	315	70	-	-
<b>021. Paju Epat</b>	8	45	11	132	5	48
<b>030. Awang</b>	54	15	5	17	4	4
<b>040. Patangkep Tutui</b>	34	21	18	12	1	5
<b>050. Dusun Tengah</b>	90	55	354	126	178	12
<b>051. Raren Batuah</b>	106	212	-	-	-	-
<b>052. Paku</b>	83	158	40	20	-	-
<b>053. Karusen Janang</b>	269	103	54	24	9	0
<b>060. Pematang Karau</b>	457	4 094	70	543	2	66
<b>BARITO TIMUR</b>	<b>1 262</b>	<b>4 740</b>	<b>884</b>	<b>949</b>	<b>201</b>	<b>137</b>

Sumber/Source : BPS, Statistik Pertanian Hortikultura SPH / BPS-Statistics Indonesia, Agricultural Statistic for Horticulture SPH

**Tabel 5.2.14** **Produksi Buah-buahan dan Sayuran Tahunan Menurut Jenis Tanaman di Kabupaten Barito Timur (Kw), 2020 – 2021**

*Production of Annual Fruits and Vegetables by Kind of Plant in Barito Timur Regency (qui), 2020 – 2021*

Jenis Tanaman <i>Kind of Plants</i>	Satuan <i>Unit</i>	2020	2021
(1)	(2)	(3)	(4)
Alpukat/ Avocado	kw/ qui	-	-
Anggur/ Grape	kw/ qui	-	-
Apel/ Apple	kw/ qui	-	-
Belimbing/ Star Fruit	kw/ qui	77	47
Duku/Langsat/Kokosan/ Duku	kw/ qui	1 162	624
Durian/ Durian	kw/ qui	2 631	1 464
Jambu Air/ Water Apple	kw/ qui	324	69
Jambu Biji/ Guava	kw/ qui	155	97
Jengkol/ Jengkol	kw/ qui	19	144
Jeruk Besar/ Pomelo	kw/ qui	11	-
Jeruk Siam/Keprok/ Orange/Tangerine	kw/ qui	32	9
Mangga/ Mango	kw/ qui	618	619
Manggis/ Mangosteen	kw/ qui	171	248
Markisa/Konyal/ Passion fruit	kw/ qui	4	-
Melinjo/ Gnetum/Melinjo	kw/ qui	11	2

Sumber/Source: BPS, Statistik Pertanian Hortikultura SPH / BPS-Statistics Indonesia, Agricultural Statistic for Horticulture SPH

Lanjutan Tabel/ Continued Table 5.2.14

Jenis Tanaman <i>Kind of Plants</i>	Satuan <i>Unit</i>	2020	2021
(1)	(2)	(3)	(4)
<b>Nangka/Cempedak/ Jackfruit</b>	kw/ qui	19 054	6 962
<b>Nenas/ Pineapple</b>	kw/ qui	57	47
<b>Pepaya/ Papaya</b>	kw/ qui	884	949
<b>Petai/ Twisted Cluster Bean</b>	kw/ qui	2	8
<b>Pisang/ Banana</b>	kw/ qui	1 262	4 740
<b>Rambutan/ Rambutan</b>	kw/ qui	1 537	978
<b>Salak/ Snakefruit</b>	kw/ qui	201	137
<b>Sawo/ Sapodilla/Sawo</b>	kw/ qui	27	76
<b>Sirsak/ Soursop</b>	kw/ qui	55	107
<b>Sukun/ Breadfruit</b>	kw/ qui	621	90

Sumber/Source: BPS, Statistik Pertanian Hortikultura SPH / BPS-Statistics Indonesia, Agricultural Statistic for Horticulture SPH

**5.3 PERKEBUNAN /PLANTATION**

**Tabel 5.3.1 Luas Areal Tanaman Perkebunan Menurut Kecamatan dan Jenis Tanaman di Kabupaten Barito Timur (Ha), 2020-2021**

*Planted Area of Estate Crops by Subdistrict and Type of Crops in Barito Timur Regency (Ha), 2020-2021*

Kecamatan Subdistrict	Kelapa Sawit Oil Palm		Kelapa Coconut		Karet Rubber		Kopi Coffee	
	2020	2021	2020	2021	2020	2021	2020	2021
(1)	(2)	(3)	(4)	(5)	(6)	(7)	(8)	(9)
010. Benua Lima	36,25	36,25	12,50	12,50	5 452,00	5 452,00	19,50	19,50
020. Dusun Timur	47,70	47,69	16,40	16,40	5 040,04	5 040,04	1,70	1,70
021. Paju Epat	106,90	106,90	4,90	4,90	4 725,52	4 725,86	1,60	1,60
030. Awang	12,50	12,50	23,50	23,50	6 680,80	6 662,80	10,30	10,30
040. Patangkep Tutui	14,00	14,00	9,80	10,00	8 565,00	7 510,00	6,50	6,50
050. Dusun Tengah	7,50	7,50	20,01	20,01	6 658,81	6 664,81	5,62	5,63
051. Raren Batuah	23,00	23,00	15,70	15,70	5 688,52	5 688,52	15,30	16,80
052. Paku	80,00	80,00	9,00	9,00	2 631,20	2 631,20	2,22	2,22
053. Karusen Janang	89,00	89,00	15,85	15,85	3 065,00	3 065,00	3,00	3,00
060. Pematang Karau	83,90	84,25	35,40	36,43	6 765,96	6 892,96	8,00	8,00
<b>BARITO TIMUR</b>	<b>500,75</b>	<b>501,09</b>	<b>163,06</b>	<b>164,29</b>	<b>55 272,85</b>	<b>54 333,19</b>	<b>73,74</b>	<b>75,25</b>

Lanjutan Tabel/ Continued Table 5.3.1

Kecamatan Subdistrict	Kakao Cocoa		Lada Pepper		Aren Sugar Palm		Kemiri Candlenut	
	2020	2021	2020	2021	2020	2021	2020	2021
(1)	(2)	(3)	(4)	(5)	(6)	(7)	(8)	(9)
010. Benua Lima	15,80	15,80	-	-	-	-	0,40	0,40
020. Dusun Timur	7,00	7,00	1,00	1,00	0,30	0,30	1,70	1,70
021. Paju Epat	0,30	0,30	-	-	0,40	0,40	2,70	2,70
030. Awang	9,30	9,55	1,00	1,00	4,79	4,29	4,00	4,00
040. Patangkep Tutui	25,00	25,00	1,50	1,50	2,00	2,00	9,00	9,00
050. Dusun Tengah	70,00	70,00	-	-	1,25	2,65	1,50	1,52
051. Raren Batuah	33,70	33,70	-	-	1,37	3,77	0,50	6,20
052. Paku	43,80	43,80	-	-	-	-	0,40	0,40
053. Karusen Janang	13,00	13,00	-	-	-	-	0,50	0,50
060. Pematang Karau	6,11	6,11	-	-	5,96	5,96	4,36	4,36
<b>BARITO TIMUR</b>	<b>224,01</b>	<b>224,26</b>	<b>3,50</b>	<b>3,50</b>	<b>16,07</b>	<b>19,37</b>	<b>25,06</b>	<b>30,78</b>

Sumber/Source: Dinas Pertanian dan Ketahanan Pangan Kabupaten Barito Timur / Agriculture Services of Barito Timur Regency

**Tabel 5.3.2** **Produksi Tanaman Perkebunan Menurut Kecamatan dan Jenis Tanaman di Kabupaten Barito Timur (Ton), 2020-2021**

*Production of Estate Crops by Subdistrict and Type of Crops in Barito Timur Regency (ton), 2020-2021*

Kecamatan Subdistrict	Kelapa Sawit Oil Palm		Kelapa Coconut		Karet Rubber		Kopi Coffee	
	2020	2021	2020	2021	2020	2021	2020	2021
(1)	(2)	(3)	(4)	(5)	(6)	(7)	(8)	(9)
010. Benua Lima	19,6	19,62	1,28	1,27	1274,41	1.249,16	0,32	0,32
020. Dusun Timur	23,33	23,34	2,09	2,10	1588,19	1.451,15	0,1	0,09
021. Paju Epat	37,31	37,81	0,88	0,90	852,73	857,68	0,23	0,21
030. Awang	15	16,00	1,96	1,60	642,82	728,00	0,71	0,71
040. Patangkep Tutui	10,15	12,15	0,71	0,81	1620,28	1.499,95	0,17	0,16
050. Dusun Tengah	6,38	8,87	2,66	2,66	2071,65	3.446,88	1,08	1,15
051. Raren Batuah	4,58	36,00	1,43	4,32	2345,4	4.933,56	0,65	1,65
052. Paku	45,72	182,88	1,12	4,48	1211,94	4.933,20	0,22	0,22
053. Karusen Janang	25,21	34,56	1,3	2,56	897,87	1.410,40	0,32	0,30
060. Pematang Karau	48,98	49,33	5,85	23,40	1087,88	2.692,00	2,8	0,04
<b>BARITO TIMUR</b>	<b>236,26</b>	<b>420,56</b>	<b>19,28</b>	<b>44,10</b>	<b>13 593,17</b>	<b>23 201,98</b>	<b>6,6</b>	<b>4,85</b>



Lanjutan Tabel/ Continued Table 5.3.2

Kecamatan Subdistrict	Kakao Cocoa		Lada Pepper		Aren Sugar Palm		Kemiri Candlenut	
	2020	2021	2020	2021	2020	2021	2020	2021
(1)	(2)	(3)	(4)	(5)	(6)	(7)	(8)	(9)
010. Benua Lima	0,72	0,72	-	-	-	-	-	-
020. Dusun Timur	0,03	0,01	-	-	0,02	0,01	-	-
021. Paju Epat	0,13	0,13	-	-	0,07	0,07	0,87	0,88
030. Awang	0,22	0,60	-	-	0,49	0,50	3,83	2,40
040. Patangkep Tutui	0,16	0,15	0,04	0,04	0,01	0,01	4,4	3,50
050. Dusun Tengah	3,82	4,02	-	-	0,12	0,12	0,24	0,20
051. Raren Batuah	3,88	3,89	-	-	-	0,02	-	0,48
052. Paku	3,42	13,28	-	-	-	-	0,07	0,28
053. Karusen Janang	0,73	0,70	-	-	-	-	-	-
060. Pematang Karau	1,80	0,04	-	-	0,12	0,08	2,6	1,30
<b>BARITO TIMUR</b>	<b>14,91</b>	<b>23,54</b>	<b>0,04</b>	<b>0,04</b>	<b>0,84</b>	<b>0,80</b>	<b>12,01</b>	<b>9,04</b>

Catatan/Notes

Angka Sementara

Sumber/Source:

Dinas Pertanian dan Ketahanan Pangan Kabupaten Barito Timur / Agriculture Services of Barito Timur Regency

## 5.3 PETERNAKAN /LIVESTOCK

**Tabel 5.3.1 Populasi Ternak Menurut Kecamatan dan Jenis Ternak di Kabupaten Barito Timur (Ekor), 2021**

*Livestock Population by Subdistrict and Type of Livestock in Barito Timur Regency (Heads), 2021*

Kecamatan Subdistrict	Sapi Perah Dairy Cow	Sapi Potong Meat Cow	Kerbau Buffalo
(1)	(2)	(3)	(4)
010. Benua Lima	-	13	-
020. Dusun Timur	-	283	421
021. Paju Epat	-	125	398
030. Awang	-	26	-
040. Patangkep Tutui	-	62	-
050. Dusun Tengah	-	278	-
051. Raren Batuah	-	288	-
052. Paku	-	123	-
053. Karusen Janang	-	63	-
060. Pematang Karau	-	232	-
<b>BARITO TIMUR</b>	<b>-</b>	<b>1 493</b>	<b>819</b>

Lanjutan Tabel/ Continued Table 5.3.1

Kecamatan Subdistrict	Kuda Horse	Kambing Goat	Domba Mutton	Babi Pig
(1)	(5)	(6)	(7)	(8)
010. Benua Lima	-	32	-	1 856
020. Dusun Timur	1	38	-	14 521
021. Paju Epat	-	134	-	1 754
030. Awang	-	32	-	3 945
040. Patangkep Tutui	-	12	-	1 396
050. Dusun Tengah	-	167	-	8 187
051. Raren Batuah	-	130	-	479
052. Paku	-	182	-	4 382
053. Karusen Janang	-	14	-	1 723
060. Pematang Karau	-	164	-	509
<b>BARITO TIMUR</b>	<b>1</b>	<b>905</b>	<b>-</b>	<b>38 752</b>

Sumber/Source: Dinas Perikanan dan Peternakan Kabupaten Barito Timur / Agriculture Services of Barito Timur Regency

**Tabel 5.3.2 Populasi Unggas Menurut Kecamatan dan Jenis Unggas di Kabupaten Barito Timur (Ekor), 2021**

*Population of Poultry by Subdistrict and kind of Poultry in East Barito Regency (Heads),2021*

Kecamatan Subdistrict	Ayam Buras Hens	Ayam Ras Broiler	Ayam Petelur Laying Hens	Itik Duck
(1)	(2)	(3)	(4)	(5)
<b>010. Benua Lima</b>	20 004	121 800	5 835	300
<b>020. Dusun Timur</b>	19 145	205 000	12 509	200
<b>021. Paju Epat</b>	2 093	-	2 054	300
<b>030. Awang</b>	4 646	-	1 320	160
<b>040. Patangkep Tutui</b>	2 402	578 500	3 080	300
<b>050. Dusun Tengah</b>	49 816	-	3 375	300
<b>051. Raren Batuah</b>	6 971	144 000	1 651	-
<b>052. Paku</b>	6 750	-	1 000	200
<b>053. Karusen Janang</b>	1 924	57 600	2 650	-
<b>060. Pematang Karau</b>	5 896	162 200	1 240	200
<b>BARITO TIMUR</b>	<b>119 647</b>	<b>1 269 100</b>	<b>34 714</b>	<b>1 960</b>

Sumber/Source: Dinas Perikanan dan Peternakan Kabupaten Barito Timur / Agriculture Services of Barito Timur Regency

**Tabel 5.3.3 Jumlah Ternak yang Dipotong Menurut Kecamatan dan Jenis Ternak di Kabupaten Barito Timur (Ekor), 2021**  
*Number of Livestock Slaughtered by Subdistrict and type of Livestock in East Barito Regency (Heads), 2021*

Kecamatan Subdistrict	Sapi Perah Dairy Cow	Sapi Potong Meat Cow	Kerbau Buffalo
(1)	(2)	(3)	(4)
010. Benua Lima	-	...	...
020. Dusun Timur	-	...	...
021. Paju Epat	-	...	...
030. Awang	-	...	...
040. Patangkep Tutui	-	...	...
050. Dusun Tengah	-	...	...
051. Raren Batuah	-	...	...
052. Paku	-	...	...
053. Karusen Janang	-	...	...
060. Pematang Karau	-	...	...
<b>BARITO TIMUR</b>	<b>0</b>	<b>276</b>	<b>9</b>

Lanjutan Tabel/ Continued Table 5.3.3

Kecamatan Subdistrict	Kuda Horse	Kambing Goat	Domba Mutton	Babi Pig
(1)	(5)	(6)	(7)	(8)
010. Benua Lima	-	...	-	...
020. Dusun Timur	-	...	-	...
021. Paju Epat	-	...	-	...
030. Awang	-	...	-	...
040. Patangkep Tutui	-	...	-	...
050. Dusun Tengah	-	...	-	...
051. Raren Batuah	-	...	-	...
052. Paku	-	...	-	...
053. Karusen Janang	-	...	-	...
060. Pematang Karau	-	...	-	...
BARITO TIMUR	0	80	0	4 288

Sumber/Source: Dinas Perikanan dan Peternakan Kabupaten Barito Timur / Agriculture Services of Barito Timur Regency

**Tabel 5.3.4 Produksi Daging dan Telur Menurut Jenis Ternak di Kabupaten Barito Timur (Kg), 2017-2021**

*Production of Meat and Egg by Kind of Livestock and Poultry in Barito Timur Regenc (Kg), 2017-2021*

Jenis Ternak <i>Kind of Livestock</i>	Produksi Daging/Telur <i>Production of Meat/Egg</i>				
	2017	2018	2019	2020	2021
(1)	(2)	(3)	(4)	(5)	(6)
<b>1. Sapi/Cow</b>	34 686	25 666	27 306	30 176	<b>22 632</b>
<b>2. Kerbau/Bufallo</b>	540	2 880	3 060	2 520	<b>1 620</b>
<b>3. Kambing/Goats</b>	798	672	1 218	1 184	<b>1 120</b>
<b>4. Domba/Mutton</b>	-	-	-	-	-
<b>5. Babi/Pig</b>	102 120	103 022	117 024	130 966	<b>98 624</b>
<b>6. Kuda/Horse</b>	-	-	-	-	-
<b>7. Unggas/Poultry:</b>					
- Ayam Kampung / Hens	41 213	30 740	42 258	31 340	<b>15 855</b>
- Ayam Petelur/ Egged Chickens	624	713	792	479	<b>1 356</b>
- Ayam Pedaging/ Broiler	559 063	567 680	536 382	401 346	<b>537 966</b>
- I t i k/Ducks	8 650	8 415	5 924	6 637	<b>5 242</b>

Sumber/Source: Dinas Perikanan dan Peternakan Kabupaten Barito Timur / *Agriculture Services of Barito Timur Regency*

**Tabel 5.3.5 Produksi Telur Menurut Jenis Ternak di Kabupaten Barito Timur (Kg), 2017-2021**

*Production of Egg by Kind of Livestock and Poultry in Barito Timur Regency (Kg), 2017-2021*

Jenis Ternak Kind of Livestock	Produksi Daging/Telur Production of Meat/Egg				
	2017	2018	2019	2020	2021
(1)	(3)	(4)	(5)	(6)	(7)
- Ayam Kampung/ Hens	260 710	260 779	265 995	271 315	<b>275 385</b>
- Ayam Petelur/ Egged Chickens	171 216	177 600	225 828	198 510	<b>201 488</b>
<b>Itik/Ducks</b>	23 320	24 114	24 596	25 088	<b>25 464</b>

Sumber/Source: Dinas Perikanan dan Peternakan Kabupaten Barito Timur / Agriculture Services of Barito Timur Regency



## 5.4 PERIKANAN /FISHERY

**Tabel 5.4.1 Jumlah Rumah Tangga Perikanan (RTP), Luas Pemeliharaan, dan Produksi Budi Daya Ikan di Kabupaten Barito Timur, 2021**

*Number of Fisheries Households (FH), Mantainance Area, and Production of Culture Fish in Barito Timur Regency, 2021*

Subsektor Perikanan <i>Fisheries Subsector</i>	Jumlah RTP <i>Number of FH</i>	Luas Pemeliharaan (Ha) <i>Mantainance Area (Ha)</i>	Produksi Ikan (Kg) <i>Fish Production (Kg)</i>
(1)	(2)	(3)	(4)
Budi Daya Air Payau/ <i>Cultivation of Brackish Water</i>	-	-	-
• Tambak/ <i>Embankment</i>	-	-	-
Budi Daya Air Tawar/ <i>Cultivation of Fresh Water</i>	-	-	-
• Kolam/ <i>Pond</i>	810	37,21	794 425
• Keramba/ <i>Cages</i>	560	13,7	704 490
• Sawah/ <i>Land</i>	-	-	-
<b>Jumlah/<i>Total</i></b>	<b>1 370</b>	<b>50,91</b>	<b>1 498 915</b>

Sumber/*Source*: Dinas Perikanan dan Peternakan Kabupaten Barito Timur / *Agriculture Services of Barito Timur Regency*

**Tabel 5.4.2 Produksi Budidaya Ikan Menurut Kecamatan di Kabupaten Barito Timur, 2021**

*Production of Culture Fish by Subdistrict in Barito Timur Regency, 2021*

Kecamatan Subdistrict	Budidaya Tambak (Ton)	Budidaya Air Tawar (Kg)			Jumlah (Kg) Total
		Kolam	Karamba	Sawah	
(1)	(2)	(3)	(4)	(5)	(6)
010. Benua Lima	-	2 592	-	-	2 592
020. Dusun Timur	-	9 330	-	-	9 330
021. Paju Epat	-	160 678	65 697	-	226 375
030. Awang	-	21 769	227 990	-	249 760
040. Patangkep Tutui	-	47 530	14 709	-	62 239
050. Dusun Tengah	-	63 235	78 798	-	142 033
051. Raren Batuah	-	17 4155	12 608	-	186 762
052. Paku	-	15 550	-	-	15 550
053. Karusen Janang	-	154 459	304 688	-	459 146
060. Pematang Karau	-	145 129	-	-	145 129
Barito Timur	0	<b>794 425</b>	<b>704 490</b>	0	1 498 915

Sumber/Source: Dinas Perikanan dan Peternakan Kabupaten Barito Timur / Agriculture Services of Barito Timur Regency

## Jumlah Perusahaan Menurut Badan Hukum di Kabupaten Barito Timur

PT  
19

CV  
61

KoPerasi  
4

Perorangan  
95

Lainnya  
19





## PENJELASAN TEKNIS

1. **Perusahaan Listrik Negara (PLN)** adalah Perusahaan Umum Milik Negara yang mempunyai aktivitas kegiatan pembangkitan, transmisi, dan distribusi tenaga listrik.
2. **Perusahaan Air Bersih** adalah perusahaan yang mempunyai aktivitas dalam penampungan, penjernihan, dan penyaluran air baku atau air bersih dari terminal air melalui saluran air, pipa atau mobil tangki (dalam satu pengelolaan administrasi dengan kegiatan ekonomi) kepada rumah tangga, perusahaan industri, atau pengguna komersial lainnya.

## TECHNICAL NOTES

1. **State Electricity Company (PLN)** is a State-owned Public Company that has the activity of generation, transmission, and distribution of Electricity.
2. **The Clean Water Companies** is a companies that have activities in the reservoir, purification, and distribution of the raw water or clean water from water terminal through the conduit, pipe or tank car (within one administrative management of economic activity) to households, industries, or other commercial users.



**ULASAN****DESCRIPTION****6.1. ENERGI**

Berdasarkan data PT.PLN Rayon Tamiang Layang, pada tahun 2021 listrik yang dikelola oleh PT. PLN Rayon Tamiang Layang mengalami peningkatan dibanding tahun 2020. Sementara daya terpasang tetap. Berdasarkan data PDAM, jumlah pelanggan yang menggunakan air dari PDAM tahun 2021 meningkat dari 4.563 pada tahun 2020 menjadi 4.609 pada tahun 2021.

**6.2. INDUSTRI**

Pada tahun 2021, jumlah perusahaan yang melakukan registrasi sebanyak 182 perusahaan sedangkan jumlah pedagang yang melakukan registrasi sebanyak 178 pedagang.

**6.1. ENERGY**

*Based on data PT.PLN Rayon Tamiang Layang, in 2021 electricity managed by PT. PLN Rayon Tamiang Layang has decreased compared to 2020. While the installed power still the same as a year before. Based on PDAM's data, the number of customers using water from PDAMs in 2021 increased from 4.563 in 2020 to 4,609 in 2021.*

**6.2. INDUSTRY**

*In 2021, the number of companies registering were 182 companies while the number of traders registering were 178 traders.*

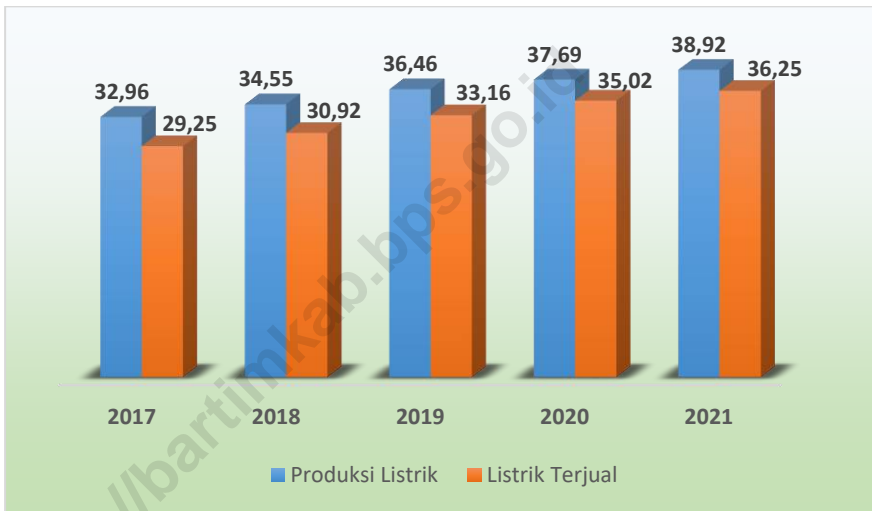




**Gambar 6** **Produksi Listrik dan Listrik Terjual PT. PLN ULP Tamiang Layang Kabupaten Barito Timur (Juta Kwh), 2017 – 2021**

Figure

*Electricity Production and Electricity Sold of PT. PLN ULP in Barito Timur Regency (Million Kwh), 2017 – 2021*



Sumber/Source:

PT. PLN ULP Tamiang Layang dan PT PLN Kantor Pelayanan Ampah/ PT. PLN ULP Tamiang Layang and PT PLN Service Office of Ampah



## 6.1 LISTRIK DAN AIR MINUM/ELECTRICITY AND WATER SUPPLY

**Tabel 6.1.1 Daya Terpasang, Produksi, dan Distribusi Listrik PT. PLN ULP Tamiang Layang Kabupaten Barito Timur, 2017 – 2021**  
*Installed Capacity, Production, and Distribution Electricity of PT. PLN ULP in Barito Timur Regency, 2017 – 2021*

Tahun Year	Daya Terpasang (KW) Installed Capacity (KW)	Produksi Listrik (KWh) Electricity Production (KWh)	Listrik Terjual (KWh) Electricity sold (KWh)	Dipakai Sendiri (KWh) Own Used (KWh)	Susut/Hilang (KWh) Shrink/Lost (KWh)
(1)	(2)	(3)	(4)	(5)	(6)
2017	6 600	32 956 071	29 253 120	66 204	3 702 951
2018	6 600	34 553 898	30 921 887	64 154	3 632 011
2019	7 600	36 459 787	33 164 082	63 405	3 295 705
2020	7 600	37 693 775	35 019 978	47 095	2 673 797
<b>2021</b>	<b>7 600</b>	<b>38 925 383</b>	<b>36 252 479</b>	<b>95 727</b>	<b>3 146 657</b>

Sumber/Source: PT. PLN ULP Tamiang Layang dan PT PLN Kantor Pelayanan Ampah/ PT. PLN ULP Tamiang Layang and PT PLN Service Office of Ampah

**Tabel 6.1.2 Jumlah Pelanggan Listrik Menurut Kecamatan di Barito Timur, 2017 - 2021**

*Number of Electricity Costumer by Subdistrict in Barito Timur Regency, 2017 – 2021*

Kecamatan/ Subdistrict	2017	2018	2019	2020	2021
(1)	(2)	(3)	(4)	(5)	(6)
<b>010. Benua Lima</b>	2 803	2 871	1 914	1 960	<b>2 027</b>
<b>020. Dusun Timur</b>	9 762	10 223	10 550	10 994	<b>11 424</b>
<b>021. Paju Epat</b>	1 234	1 332	1 638	1 790	<b>2 106</b>
<b>030. Awang</b>	954	985	1 846	1 858	<b>1 874</b>
<b>040. Patangkep Tutui</b>	1 275	1 286	1 385	1 387	<b>1 393</b>
<b>050. Dusun Tengah</b>	7 739	8 166	7 084	7 453	<b>7 755</b>
<b>051. Raren Batuah</b>	2 456	2 549	2 295	2 361	<b>2 462</b>
<b>052. Paku</b>	3 597	3 693	2 308	2 448	<b>2 549</b>
<b>053. Karusen Janang</b>	469	610	882	910	<b>922</b>
<b>060. Pematang Karau</b>	3 431	3 550	3 641	3 824	<b>3 969</b>
<b>BARITO TIMUR</b>	<b>33 720</b>	<b>35 265</b>	<b>33 543</b>	<b>34 985</b>	<b>34 454</b>

Sumber/Source: PT. PLN ULP Tamiang Layang dan PT PLN Kantor Pelayanan Ampah/ PT. PLN ULP Tamiang Layang and PT PLN Service Office of Ampah

**Tabel 6.1.3 Jumlah Pelanggan PDAM Menurut Jenis Konsumen, 2017–2021**

*Number of Drinking Water Regional Company Clients by Kind of Consumer, 2017–2021*

Jenis Konsumen Type of Consumers	2017	2018	2019	2020	2021
(1)	(2)	(3)	(4)	(5)	(6)
Sosial	<b>88</b>	<b>48</b>	<b>100</b>	<b>100</b>	<b>110</b>
<b>Umum</b>	32	18	35	51	<b>53</b>
<b>Khusus</b>	56	30	65	49	<b>57</b>
Non Niaga	<b>4 048</b>	<b>4 081</b>	<b>4 463</b>	<b>4402</b>	<b>4 440</b>
<b>Rumah Tangga</b>	3 978	3 972	4 381	4304	<b>4 352</b>
<b>Instansi Pemerintah</b>	70	109	82	98	<b>88</b>
Niaga	<b>61</b>	<b>57</b>	<b>57</b>	<b>59</b>	<b>57</b>
<b>Kecil</b>	52	48	47	48	<b>46</b>
<b>Besar</b>	9	9	10	11	<b>11</b>
Industri	<b>3</b>	<b>3</b>	<b>3</b>	<b>2</b>	<b>2</b>
<b>Kecil</b>	3	3	3	2	<b>2</b>
<b>Besar</b>	-	-	-	-	-
Khusus	-	-	-	-	-
<b>Pelabuhan</b>	-	-	-	-	-
<b>Lainnya</b>	-	-	-	-	-
<b>Jumlah/ Total</b>	<b>4 200</b>	<b>4 189</b>	<b>4 623</b>	<b>4 563</b>	<b>4 609</b>

Sumber/Source: Perusahaan Daerah Air Minum (PDAM) Kabupaten Barito Timur/ *Drinking Water Regional Company of Barito Timur Regency*

**Tabel 6.1.4 Jumlah Air Minum yang Disalurkan Menurut Jenis Konsumen (m3), 2017–2021**

*Quantity of Water Supply by Kind of Consumer (m3), 2017–2021*

Jenis Konsumen/ Type of Consumers	2017	2018	2019	2020	2021
(1)	(2)	(3)	(4)	(5)	(6)
Sosial	<b>21 041</b>	<b>20 015</b>	<b>14 050</b>	<b>10 569</b>	<b>9 518</b>
<b>Umum</b>	NA	8 275	3 815	5 089	<b>4 477</b>
<b>Khusus</b>	NA	15 740	10 235	5 480	<b>5 071</b>
Non Niaga	<b>928 113</b>	<b>709 023</b>	<b>588 247</b>	<b>469 511</b>	<b>397 738</b>
<b>Rumah Tangga</b>	909 260	683 769	573 824	450 346	<b>385 000</b>
<b>Instansi Pemerintah</b>	18 853	25 254	14 423	19 165	<b>12 738</b>
Niaga	<b>13 593</b>	<b>13 542</b>	<b>10 552</b>	<b>6 010</b>	<b>6 611</b>
<b>Kecil</b>	NA	11 270	8 595	4 454	<b>5 423</b>
<b>Besar</b>	NA	2 272	1 957	1 556	<b>1 188</b>
Industri	<b>861</b>	<b>700</b>	<b>390</b>	<b>221</b>	<b>176</b>
<b>Kecil</b>	861	700	390	221	<b>176</b>
<b>Besar</b>	-	-	-	-	-
<b>Khusus</b>	<b>2 223</b>	<b>1 108</b>	<b>170</b>	-	-
<b>Pelabuhan</b>	-	-	-	-	-
<b>Lainnya</b>	2 223	1 108	170	-	-
<b>Jumlah/Total</b>	<b>965 831</b>	<b>744 388</b>	<b>613 409</b>	<b>486 311</b>	<b>414 043</b>

Sumber/Source: Perusahaan Daerah Air Minum (PDAM) Kabupaten Barito Timur/ *Drinking Water Regional Company of Barito Timur Regency*

**Tabel 6.1.5 Jumlah Pelanggan dan Air yang Disalurkan Menurut Kecamatan, 2021**

*Number of Customers and Distributed Water by Subdistrict, 2021*

Kecamatan/ Subdistrict	Pelanggan Number of Customers	Air Disalurkan Distributed water (m3)	Nilai vaule(Rp)
(1)	(2)	(3)	(4)
010. Benua Lima	334	2 577	22 729 000
020. Dusun Timur	2 552	20 072	192 276 870
021. Paju Epat	-	-	-
030. Awang	161	1 299	11 489 800
040. Patangkep Tutui	190	1 400	12 408 800
050. Dusun Tengah	1 124	10 721	96 215 500
051. Raren Batuah	37	230	2 456 000
052. Paku	211	1 344	12 061 400
053. Karusen Janang	-	-	-
060. Pematang Karau	-	-	-
<b>BARITO TIMUR</b>	<b>4 609</b>	<b>37 643</b>	<b>349 637 370</b>

Sumber/Source: Perusahaan Daerah Air Minum (PDAM) Kabupaten Barito Timur/ *Drinking Water Regional Company of Barito Timur Regency*

## 6.2 INDUSTRI//INDUSTRY

**Tabel 6.2.1 Jumlah Perusahaan Menurut Badan Hukum yang Melakukan Registrasi di Kabupaten Barito Timur, 2017-2021**

*Number of Establishment by Legal Entities Registering in Barito Timur Regency, 2017-2021*

Badan Hukum Legal Entities	2017	2018	2019	2020	2021
(1)	(2)	(3)	(4)	(5)	(6)
<b>PT/ PT</b>	86	31	26	16	<b>19</b>
<b>CV/Firma</b>	174	64	80	65	<b>61</b>
<b>Koperasi/Cooperation</b>	19	5	6	10	<b>4</b>
<b>Perorangan/Selfs</b>	232	107	261	157	<b>95</b>
<b>Lainnya/Others</b>	-	6	3	4	<b>3</b>
<b>Jumlah/Total</b>	<b>511</b>	<b>213</b>	<b>376</b>	<b>252</b>	<b>182</b>

Sumber/ Source: Dinas Penanaman Modal dan Pelayanan Terpadu Satu Pintu Kabupaten Barito Timur/ Department of Investment and Integrated One Stop Services Barito Timur Regency



**Tabel 6.2.2 Jumlah Pedagang yang Melakukan Registrasi Menurut Kecamatan di Kabupaten Barito Timur, 2021**

*Number of Sellers by Legal Entities Registering in Barito Timur Regency, 2021*

Kecamatan Subdistrict	Pedagang Besar Whole saler	Pedagang Menengah Medium Saler	Pedagang Kecil Retailer
(1)	(2)	(3)	(4)
010. Benua Lima	-	-	13
020. Dusun Timur	2	3	89
021. Paju Epat	-	-	4
030. Awang	-	-	1
040. PatangkepTutui	-	-	2
050. Dusun Tengah	-	1	32
051. Raren Batuah	1	1	12
052. Paku	-	-	11
053. Karusen Janang	1	-	3
060. PematangKarau	-	-	2
<b>BARITO TIMUR</b>	<b>4</b>	<b>5</b>	<b>169</b>

Sumber/ Source:

Dinas Penanaman Modal dan Pelayanan Terpadu Satu Pintu Kabupaten Barito Timur/ Department of Investment and Integrated One Stop Services Barito Timur Regency

**Tabel 6.2.3 Jumlah Sarana Perdagangan yang Memiliki SIUP di Kabupaten Barito Timur, 2017-2021**

*Number of Trade Facilities Have Permit Trading in Barito Timur Regency, 2017-2021*

Jenis Sarana Perdagangan <i>Types of Trades</i>	2017	2018	2019	2020	2021
(1)	(2)	(3)	(4)	(5)	(6)
<b>Pasar Umum/General Market</b>	41	41	-	-	<b>0</b>
<b>Pasar Desa/Village Market</b>	49	49	-	-	<b>0</b>
<b>Toko/Shop</b>	1 083	1 151	208	112	<b>82</b>
<b>Kios/Stall</b>	558	565	54	10	<b>3</b>
<b>Rumah Makan/Restoran</b>	57	57	11	8	<b>8</b>

Sumber/Source: Dinas Penanaman Modal dan Pelayanan Terpadu Satu Pintu Kabupaten Barito Timur/ *Department of Investment and Integrated One Stop Services Barito Timur Regency*

# 7 PARIWISATA

Tourism

## Jumlah Wisatawan di Kabupaten Barito Timur Tahun 2021



*Domestik*

**26.216**

orang



*Mancanegara*

**7**

orang





**PENJELASAN TEKNIS**

1. **Wisatawan mancanegara** (wisman) ialah setiap pengunjung yang mengunjungi suatu negara di luar tempat tinggalnya, karena satu atau beberapa keperluan tanpa bermaksud memperoleh penghasilan di tempat yang dikunjungi dan lamanya kunjungan tidak lebih dari satu tahun (12 bulan). Definisi ini mencakup 2 (dua) kategori wisatawan mancanegara, yaitu :
  - a) Wisatawan (turis) ialah setiap pengunjung seperti definisi di atas yang tinggal paling sedikit 24 jam, tetapi tidak lebih dari 1 (satu) tahun di tempat yang dikunjungi, dengan maksud antara lain: berlibur; rekreasi; olah raga; bisnis; menghadiri pertemuan; studi; dan kesehatan.
  - b) *Excursionist* ialah setiap pengunjung seperti definisi di atas yang tinggal kurang dari 24 jam di tempat yang dikunjungi (termasuk "*Cruise passengers*"). *Cruise Passengers* ialah setiap pengunjung yang tiba di suatu negara tetapi mereka tidak menginap di akomodasi yang tersedia di negara tersebut, misalnya dengan kapal laut.

**TECHNICAL NOTES**

1. **An International Visitor** is any person visiting a country other than his usual place of residence for any reason other than for earning income in the country visited, and the length of stay is no more than one year (12 months). This definition covers two categories of foreign visitors, namely :
  - a) "*Tourist*" is any visitor staying for at least 24 hours, but no more than one year, in the country visited, with the intention of visiting, and for any of these purposes: Pleasure; recreation and sports; Business; visiting friends and relatives; missions; attending meetings; conferences; visit for health reasons and study.
  - b) "*Excursionist*" is any visitor staying less than 24 hours in the country visited including, "*Cruise Passengers*", i.e. visitors arriving in a country without staying in any accommodation available in the visited country, for example visit with ship.

2. **Rata-rata lama tinggal** adalah rata-rata waktu tinggal wisatawan untuk satu kali kunjungan.
2. **Average length of stay** is the average stay duration of visitor for one trip.
3. **Usaha penyediaan akomodasi** adalah usaha yang menyediakan pelayanan penginapan yang dapat dilengkapi dengan pelayanan pariwisata lainnya. Usaha ini dapat berupa hotel, vila, pondok wisata, bumi perkemahan, persinggahan karavan, dan akomodasi lainnya untuk tujuan pariwisata.
3. **The business of providing accommodation** is a business that provides specialty services that can be equipped with other tourism services. It includes hotel, villa, cottage, camping, caravan stop, and other accommodation that are used for tourism purposes.

**ULASAN****DESCRIPTION**

Pada tahun 2021 terdapat 26.216 wisatawan domestik dan 7 wisatawan mancanegara yang mengunjungi Kabupaten Barito Timur.

*In 2021 there were 26.216 domestic tourists visiting Barito Timur Regency and there were 7 foreign tourists.*

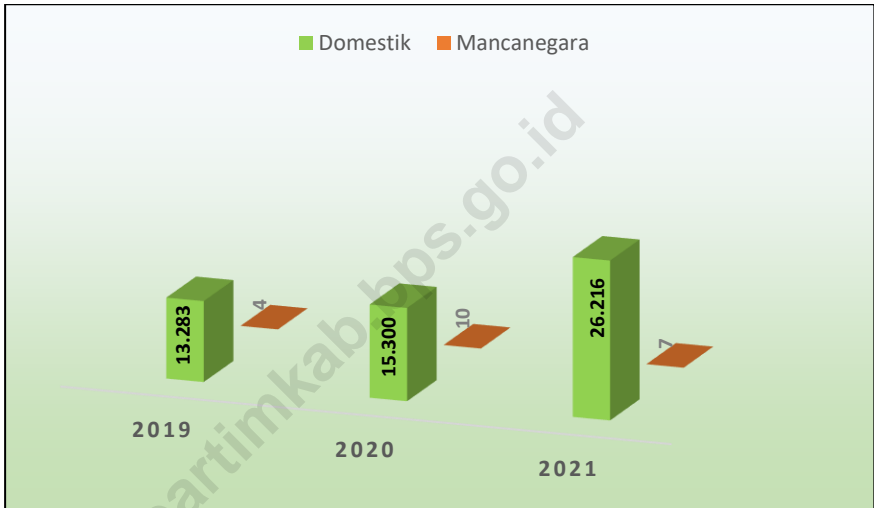
Potensi objek wisata hampir ada di setiap kecamatan yang ada di Kabupaten Barito Timur. Objek wisata sangat berpotensi untuk dikembangkan dikarenakan di wilayah Kabupaten Barito Timur tempat potensi objek wisata masih bisa dijangkau.

*The potential of tourist attraction is almost in every district in the East Barito Regency. The tourism object has the potential to be developed because in the East Barito Regency where the potential of the tourist attraction can still be reached*





**Gambar 7. Jumlah Wisatawan Domestik dan Mancanegara di Kabupaten Barito Timur, 2019-2021**  
*Figure Number of Tourist Domestic and Overseas in Barito Timur Regency, 2019-2021*



Sumber/Source:

Dinas Kebudayaan dan Pariwisata Provinsi Kalimantan Tengah/ Culture and Tourism Office in Kalimantan Tengah Province



**Tabel 7.1 Jumlah Wisatawan Domestik dan Mancanegara di Kabupaten Barito Timur, 2019-2021**

*Number of Tourist Domestic and Overseas in Barito Timur Regency, 2019-2021*

Tahun Year	Domestik	Mancanegara
(1)	(2)	(3)
2019	13 283	4
2020	15 300	10
2021	<b>26 216</b>	<b>7</b>

Sumber/ Source: Dinas Kebudayaan dan Pariwisata Kabupaten Barito Timur/ Culture and Tourism Office in Kalimantan Tengah Province

**Tabel**     **7.2 Jumlah Restoran/Rumah Makan di Kabupaten Barito Timur, 2017-2021**  
**Table**

*Number of Restaurant in Barito Timur Regency, 2017-2021*

<b>Tahun</b> <b>Year</b>	<b>Jumlah Restoran/Rumah Makan</b> <b>Number of Restaurant</b>
(1)	(2)
2017	11
2018	11
2019	50
2020	...
2021	...

Sumber/Source:

Dinas Penanaman Modal dan Pelayanan Terpadu Satu Pintu Kabupaten Barito Timur/ *Department of Investment and Integrated One Stop Services Barito Timur Regency*

**Tabel 7.3 Banyaknya Peninggalan Sejarah dan Kepurbakalaan Menurut Kecamatan di Kabupaten Barito Timur, 2020**  
*Number of Historical and Antiquities Relics by Subdistrict in Barito Timur Regency, 2021*

Kecamatan Subdistrict	Candi	Makam	Rumah Adat	Museum	Lainn ya
(1)	(2)	(3)	(4)	(5)	(6)
010. Benua Lima	-	3	2	1	7
020. Dusun Timur	-	5	-	-	4
021. Paju Epat	-	1	1	-	4
030. Awang	-	-	-	-	3
040. Patangkep Tutui	-	1	-	-	2
050. Dusun Tengah	-	3	-	-	6
051. Raren Batuah	-	-	-	-	-
052. Paku	-	1	-	-	1
053. Karusen Janang	-	3	-	-	1
060. Pematang Karau	-	-	-	-	1
2021	0	17	3	1	29

Sumber/ Source:

Dinas Kebudayaan dan Pariwisata Kabupaten Barito Timur/ Culture and Tourism Office in Barito Timur Regency

**Tabel 7.4 Potensi Objek Wisata di Kabupaten Barito Timur, 2021**  
**Table Potential Attractions in Barito Timur Regency, 2021**

<b>Kecamatan Subdistrict (1)</b>	<b>Objek Wisata Attractions (2)</b>	<b>Lokasi Location (3)</b>
<b>010. Benua Lima</b>	1. Lewu Hante Betang Taniran 2. Rumah betang Bagok 3. Danau Unan	Desa Taniran Desa Bagok Desa Bagok
<b>020. Dusun Timur</b>	1. Makam Keramat Putri Mayang 2. Makam Temenggung jayakarti 3. Danau Patai 4. Bangi Wa'u 5. Makam Matueh Batung 6. Makam Raja Panantang 7. Makam Tamanggung Guntum BT Karau 8. Danau Tangkaha 9. Sungai Pulau Patai 10. Danau Diaren	Desa Jaar Tamiang Layang Desa Pulau Patai Tamiang Layang Desa Dorong Desa Karang Langit Bantai Karau Desa Magantis Desa Pulau Patai Desa Magantis
<b>021. Paju Epat</b>	1. Taman Anggrek Hitam 2. Lewu Hante Soeta Ono 3. Makam Soeta Ono (Tamak Mas) 4. Pemancingan Juru Banu 5. Tamak Bangawan Dime 6. Makam Tamak Gamungan	Desa Murutuwu Desa Murutuwu Desa Murutuwu Desa Juru Banu Desa Balawa Desa Murutuwu
<b>030. Awang</b>	1. Liang Saragi 2 2. Riam Lumui	Desa Hayaping Desa Apar Batu
<b>040. Patangkep Tutui</b>	1. Riam Tange Landa 2. Gunung Bahalang 3. Bukit Teretobalo	Patangkep Tutui Desa Bahalang Desa Lalap
<b>050. Dusun Tengah</b>	1. Liang Ayah 2. Liang Setangkai 3. Liang Karing 4. Bendungan Talohen 5. Riam Kusing 6. Riam Palalang 7. Riam Sentaki 8. Gunung Kasali 9. Makam Keramat BROHONG 10. Situs Keramat Temanggung Guntum	Batu Sahur Batu Sahur Batu Sahur Ampah Kota Desa Muara Awang Desa Muara Awang Desa Gandrung Desa Sumber Garunggung Kel. Ampah Kota Kel. Ampah Kota
<b>051. Raren Batuah</b>	1. Riam Kendong 2. Mata Air Panas 3. Riam Balayon	Desa Batuah Desa Batuah Desa Batuah

Kecamatan Subdistrict (1)	Objek Wisata Attractions (2)	Lokasi Location (3)
	4. DAM Turan Amis	Desa Turan Amis
<b>052. Paku</b>	1. Bendungan Tampa 2. Makam Keramat Hb Abdillah, Hb Zamzal 3. Liang Tumpa Jatuh 4. Situs Keramat Singa Jarang	Desa Tampa Paku Paku Desa Paku Beto
<b>053. Karusen Janang</b>	1. Makam Mariang Jangut 2. Danau Dambung 3. Situs Keramat Abeh 4. Situs Keramat Mariang Jangut 5. Situs Keramat Ulu Karing	Desa Ipu Mea Desa Dayu Desa Dayu Desa Ipu Mea Desa Simpang Naneng
<b>060. Pematang Karau</b>	-	-

Sumber/ Source: Dinas Kebudayaan dan Pariwisata Kabupaten Barito Timur/ *Culture and Tourism Office in Barito Timur Regency*



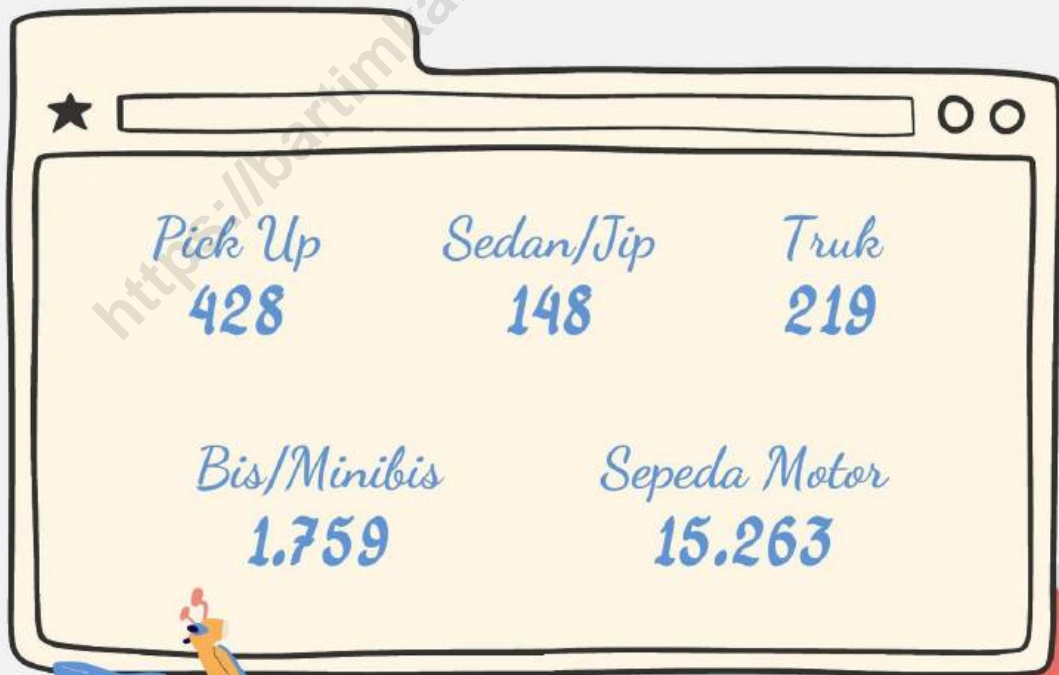




# 8 TRANSPORTASI DAN KOMUNIKASI

*Transportation and Communication*

## Jumlah Kendaraan Bermotor yang Terintegrasi Menurut Jenis Kendaraan di Kabupaten Barito Timur Tahun 2021



<i>Pick Up</i>	<i>Sedan/Jip</i>	<i>Truk</i>
<b>428</b>	<b>148</b>	<b>219</b>
<i>Bis/Minibus</i>	<i>Sepeda Motor</i>	
<b>1.759</b>	<b>15.263</b>	





## PENJELASAN TEKNIS

1. **Kendaraan bermotor** adalah setiap kendaraan yang digerakkan oleh peralatan teknik yang ada pada kendaraan tersebut, biasanya digunakan untuk angkutan orang atau barang di atas jalan raya selain kendaraan yang berjalan di atas rel. Kendaraan bermotor yang dicatat adalah semua jenis kendaraan kecuali kendaraan bermotor TNI/Polri dan Korps Diplomatik.
2. **Mobil penumpang** adalah setiap kendaraan bermotor yang dilengkapi dengan tempat duduk untuk sebanyak-banyaknya delapan orang, tidak termasuk tempat duduk untuk pengemudi, baik dilengkapi atau tidak dilengkapi bagasi.
3. **Mobil bis** adalah setiap kendaraan bermotor yang dilengkapi dengan tempat duduk untuk lebih dari delapan orang, tidak termasuk tempat duduk untuk pengemudi, baik dilengkapi atau tidak dilengkapi bagasi.
4. **Mobil truk** adalah setiap kendaraan bermotor yang digunakan untuk angkutan barang, selain mobil penumpang, mobil bis dan kendaraan bermotor roda dua.

## TECHNICAL NOTES

1. **Motor vehicles** are any kind of vehicles motorized by machine set up in those vehicles, they are usually used for transport peoples or goods on roads except vehicles moving along a railway line. The data cover all kinds of motor vehicles except those belong to Indonesia Army Force Indonesian State Police and Diplomatic Corps.
2. **Passenger cars** are any motor vehicles with no more than eight seats, excluding seat for driver, it can be with or without hoot.
3. **Buses** are large passenger cars having seats for more than eight passengers, excluding seat for driver, it can be with or without hoot.
4. **Trucks** are any motor vehicles used to transport goods excluding passenger cars, buses, and motorcycles.

## TRANSPORTATION AND COMMUNICATION

- Kilometer penumpang** adalah jumlah kilometer dari semua penumpang yang berangkat. Besaran ini merupakan penjumlahan jarak asal tujuan masing-masing penumpang.
- Rata-rata jarak perjalanan per penumpang** adalah rata-rata yang ditempuh oleh setiap penumpang, atau jumlah kilometer penumpang dibagi dengan jumlah penumpang berangkat.
- Kilometer ton** adalah jumlah kilometer semua ton yang diangkut. Besaran ini merupakan hasil penjumlahan jarak asal tujuan masing-masing barang dalam ton.
- Rata-rata jarak angkut barang** adalah rata-rata jarak yang ditempuh oleh setiap ton barang atau jumlah kilometer ton dibagi dengan ton dimuat.
- Kantor Pos** adalah tempat pemberi pelayanan komunikasi tertulis dan atau surat elektronik, layanan paket, layanan logistik, layanan transaksi keuangan, dan layanan keagenan pos untuk kepentingan umum. Rumah pos berfungsi sama seperti kantor pos dan kantor pos pembantu, bedanya rumah pos biasanya terletak di daerah terpencil.
- Passenger kilometer** is total kilometers of all departing passenger. This measurement is the sum of distance between the place of origin and the place of destination taken by all passengers.
- The average distance of journey per passenger** is the average distance taken by each passenger or total of passenger-kilometer divided by the number of departing passengers.
- Ton-kilometer** is total kilometer of all cargoes carried. This is the sum of distance from area of origin to area of destination for each ton of cargoes.
- The average distance of cargoes loaded** is the average distance of each ton of cargoes loaded or total ton-kilometer divided by total ton of cargoes loaded.
- Post Office** is a service provider facility of written communication and or electronic mail, parcel service, logistics services, financial transaction services, and postal services to the public. Postal house has the same function as the post office and subsidiary of post office, the difference is that postal house is usually located in remote areas.

## ULASAN

## DESCRIPTION

**8.1. TRANSPORTASI**

Panjang Jalan di Kabupaten Barito Timur sampai dengan akhir tahun 2021 mencapai 978,19 km tidak mengalami perubahan dari tahun sebelumnya. Berdasarkan klasifikasi jalan, 89,70 km merupakan jalan negara; 75,30 km jalan provinsi; dan 813,19 km jalan kabupaten.

**8.2. KOMUNIKASI**

Penjualan materai di tahun 2021 mencapai 2.241,80 juta rupiah, meningkat cukup pesat dari tahun sebelumnya. Sedangkan jenis layanan pos yang lain cenderung mengalami penurunan.

**8.1. TRANSPORTATION**

*The length of the road In Barito Timur Regency by the end of 2021 was 978.19 km not difference than a year before. According to the road classification were: state road was 89.70 km; provincial road was 75.30 km; and regency road was 813.19 km*

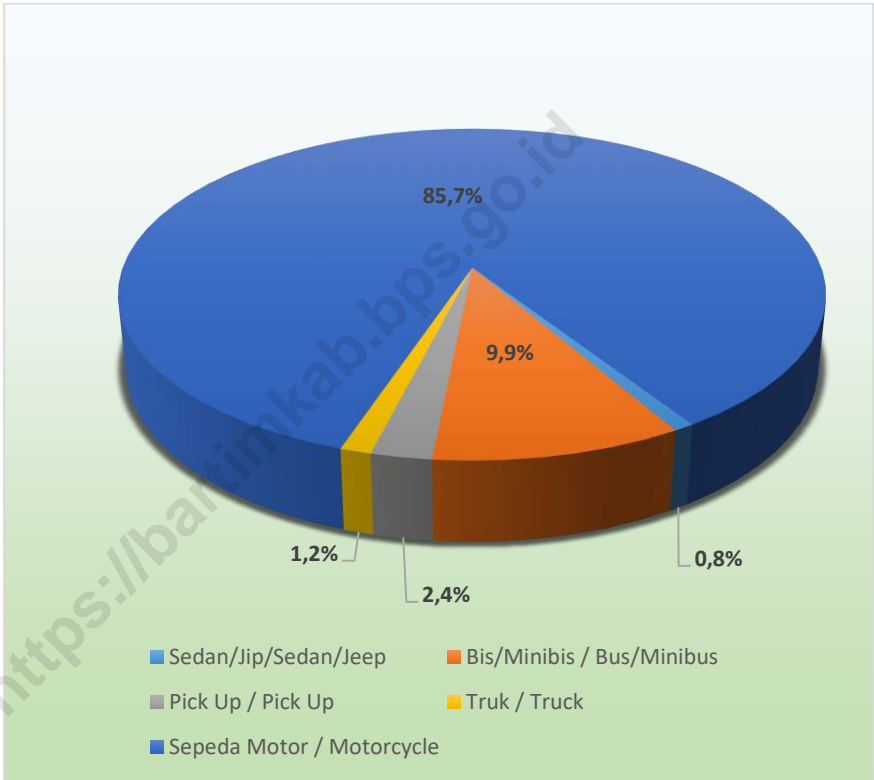
**8.2. COMMUNICATION**

*Stamp duties sales in 2021 reached 2,241.80 million rupiah, an increase from the previous year. Meanwhile, other types of postal services tend to experience a decline.*



**Gambar 8** Persentase Kendaraan Bermotor yang Terintegrasi Menurut Jenis Kendaraan di Kabupaten Barito Timur, 2021

*Percentage of Integrated Motor Vehicles by Type of Vehicle in Barito Timur Regency, 2021*



Sumber/Source: UTPPD BAPENDA (Samsat) Provinsi Kalimantan Tengah di Tamiang Layang/Local Financial Institutions of Kalimantan Tengah Province





## 8.1 TRANSPORTASI /TRANSPORTATION

**Tabel 8.1.1 Panjang Jalan Menurut Kecamatan dan Pemerintahan yang Berwenang Mengelolanya di Kabupaten Barito Timur (km), 2021**

*Length of Roads by Subdistrict and Level of Government Authority in Barito Timur Regency (km), 2021*

Kecamatan Subdistrict	Pemerintahan yang Berwenang Mengelola Level of Government Authority			Jumlah Total
	Negara State	Provinsi Province	Kabupaten Regency	
(1)	(2)	(3)	(4)	(5)
010. Benua Lima	13,70	-	45,74	59,44
020. Dusun Timur	46,00	-	178,64	224,64
021. Paju Epat	-	-	54,36	54,36
030. Awang	-	16,85	81,33	98,18
040. Patangkep Tutui	-	35,35	57,55	92,90
050. Dusun Tengah	30,00	-	137,16	167,16
051. Raren Batuah	-	-	40,67	40,67
052. Paku	-	23,09	105,07	128,16
053. Karusen Janang	-	-	61,68	61,68
060. Pematang Karau	-	-	50,99	50,99
<b>BARITO TIMUR</b>	<b>89,70</b>	<b>75,30</b>	<b>813,19</b>	<b>978,19</b>

Sumber/Source: Dinas Pekerjaan Umum dan Penataan Ruang Kabupaten Barito Timur/ *Public Works and Spatial Planning Office of Barito Timur Regency*

**Tabel 8.1.2 Panjang Jalan Menurut Kecamatan dan Jenis Permukaan Jalan di Kabupaten Barito Timur (km), 2021**

*Length of Roads by Subdistrict and Type of Road Surface in Barito Timur Regency (km), 2021*

Kecamatan Subdistrict	Jenis Permukaan Jalan Type of Road Surface				Jumlah Total
	Aspal Asphalt	Kerikil Pebble	Tanah Soil	Lainnya Other	
(1)	(2)	(3)	(4)	(5)	(6)
010. Benua Lima	...	...	...	...	...
020. Dusun Timur	...	...	...	...	...
021. Paju Epat	...	...	...	...	...
030. Awang	...	...	...	...	...
040. Patangkep Tutui	...	...	...	...	...
050. Dusun Tengah	...	...	...	...	...
051. Raren Batuah	...	...	...	...	...
052. Paku	...	...	...	...	...
053. Karusen Janang	...	...	...	...	...
060. Pematang Karau	...	...	...	...	...
<b>BARITO TIMUR</b>	<b>432,53</b>	<b>265,28</b>	<b>280,37</b>	<b>0</b>	<b>978,19</b>

Sumber/Source: Dinas Pekerjaan Umum dan Penataan Ruang Kabupaten Barito Timur/ Public Works and Spatial Planning Office of Barito Timur Regency

**Tabel 8.1.3 Panjang Jalan Menurut Kecamatan dan Kondisi Jalan di Kabupaten Barito Timur (km), 2021**

*Length of Roads by Subdistrict and Road Condition in Barito Timur Regency (km), 2021*

Kecamatan Subdistrict	Jenis Permukaan Jalan Type of Road Surface				Jumlah Total
	Baik Good	Sedang Moderate	Rusak Damaged	Rusak Berat Severely Damaged	
(1)	(2)	(3)	(4)	(5)	(6)
010. Benua Lima	...	...	...	...	...
020. Dusun Timur	...	...	...	...	...
021. Paju Epat	...	...	...	...	...
030. Awang	...	...	...	...	...
9290040. Patangkep Tutui	...	...	...	...	...
050. Dusun Tengah	...	...	...	...	...
051. Raren Batuah	...	...	...	...	...
052. Paku	...	...	...	...	...
053. Karusen Janang	...	...	...	...	...
060. Pematang Karau	...	...	...	...	...
<b>BARITO TIMUR</b>	<b>443,67</b>	<b>247,24</b>	<b>181,87</b>	<b>105,39</b>	<b>978,19</b>

Sumber/Source:

Dinas Pekerjaan Umum dan Penataan Ruang Kabupaten Barito Timur/ *Public Works and Spatial Planning Office of Barito Timur Regency*

**Tabel 8.1.4 Jumlah Kendaraan Bermotor yang Terintegrasi Menurut Jenis Kendaraan di Kabupaten Barito Timur, 2021**  
*Number of Integrated Motor Vehicles by Type of Vehicle in Barito Timur Regency, 2021*

Jenis Kendaraan Type of Vehicles	2017	2018	2019	2020	2021
(1)	(2)	(3)	(4)	(5)	(6)
<b>Sedan/Jip /Sedan/Jeep</b>	144	167	170	173	<b>148</b>
<b>Bis/Minibus /Bus/Minibus</b>	1 120	1 348	1 589	1 621	<b>1 759</b>
<b>Pick Up/Pick Up</b>	399	441	480	441	<b>428</b>
<b>Truk/Truck</b>	186	218	176	175	<b>219</b>
<b>Sepeda Motor/Motorcycle</b>	17 810	18 717	19 015	15 938	<b>15 263</b>
<b>Lainnya/Others</b>	-	-	-	-	-
<b>Jumlah/Total</b>	<b>19 659</b>	<b>20 891</b>	<b>21 430</b>	<b>18 348</b>	<b>17 817</b>

Sumber/ Source: UPTPPD BAPENDA (Samsat) Provinsi Kalimantan Tengah di Tamiang Layang/Local Financial Institutions of Kalimantan Tengah Province

## 8.2 KOMUNIKASI /COMMUNICATION

**Tabel 8.2.1 Jumlah Kantor Pos Pembantu Menurut Kecamatan di Kabupaten Barito Timur, 2017-2021***Number of Auxiliary Post Office by Subdistrict in Barito Timur Regency, 2017-2021*

Kecamatan Subdistrict	2017	2018	2019	2020	2021
(1)	(2)	(3)	(4)	(5)	(6)
010. Benua Lima	-	-	-	-	-
020. Dusun Timur	1	1	1	1	1
021. Paju Epat	-	-	-	-	-
030. Awang	-	-	-	-	-
040. Patangkep Tutui	-	-	-	-	-
050. Dusun Tengah	1	1	1	1	1
051. Raren Batuah	-	-	-	-	-
052. Paku	-	-	-	-	-
053. Karusen Janang	-	-	-	-	-
060. Pematang Karau	1	1	1	-	-
BARITO TIMUR	3	3	3	2	2

Sumber/ Source:

PT.Pos Indonesia (Persero) Tamiang Layang dan Ampah/ PT.Post Indonesia (Persero) Tamiang Layang and Ampah

**Tabel 8.2.2** Produksi Pos Menurut Jenisnya di Kabupaten Barito Timur, 2018-2021  
**Table**

*Post Production by Types in Barito Timur Regency, 2018-2021*

Jenis Pos Type of Posts	Satuan Units	2019	2020	2021
(1)	(2)	(4)	(5)	(6)
<b>I. Surat Pos/Post Mail</b>		-	-	-
<b>a. Dalam Negeri/Domestic</b>		-	-	-
- Biasa/Regular	Lembar/Sheet	-	-	-
- Tercatat/Registered	Lembar/Sheet	-	-	-
- Kilat Biasa/Ordinary Express	Lembar/Sheet	-	-	-
- Kilat Khusus/Special Express	Lembar/Sheet	2 954	2 210	685
- Faksimili/Facsimile	Lembar/Sheet	-	-	-
<b>b. Luar Negeri/Overseas</b>		-	-	-
- Biasa/Regular	Lembar/Sheet	-	-	-
- Tercatat/Registered	Lembar/Sheet	-	-	-
<b>II. Paket Pos/Post Packet</b>				
<b>a. Dalam Negeri/Domestic</b>	Lembar/Sheet	2 071	916	415
<b>b. Luar Negeri/Overseas</b>	Lembar/Sheet	-	-	-
<b>III. Wesel Pos/Money Orders</b>		-	-	-
<b>Jumlah Wesel/Number of Money Orders</b>		-	-	-
- Biasa/Kilat/ Regular/ Express	Lembar/Sheet	1 355	669	399
- Prima/ Fax	Lembar/Sheet	161	132	133
- P.k.h/P.k.h	Lembar/Sheet	-	-	-

Lanjutan Tabel/ Continued Table 8.2.2

Jenis Pos Type of Posts	Satuan Units	2019	2020	2021
(1)	(2)	(4)	(5)	(6)
<b>b. Jumlah Wesel/ Number of Money Orders</b>				
- Biasa/Kilat/ Regular/ Express	Juta Rp/ Million Rp	1 755 794,50	730 271,00	407 489,00
- Prima/ Fax	Juta Rp/ Million Rp	45 685,00	31 280,00	21 591,00
- P.k.h/P.k.h	Juta Rp/ Million Rp	-	-	-
<b>IV. Dinas Pos Cek Pos</b>		-	-	-
<b>a. Bilangan/ Numbers</b>		-	-	-
- Giro dan Cek Pos/ Giro and Postal Cheks	Perbuatan/ Activity	-	-	-
- Pos Cheque (PC)	Perbuatan/ Activity	-	-	-
<b>b. Jumlah Uang/ Number of Money</b>		-	-	-
- Giro dan Cek Pos/ Giro and Postal Cheks	Juta Rp/ Million Rp	-	-	-
- Pos Cheque (PC)	Juta Rp/ Million Rp	-	-	-
<b>V. Tabanas/ Saving</b>		-	-	-
<b>a. Bilangan/ Numbers</b>	Pemegang Buku	-	-	-
<b>VI. Penjualan Benda Pos/ The Sale of Postal Stationary</b>		-	-	-
<b>a. Peranko/ Stamps</b>	Juta Rp/ Million	-	2 818,00	1 940,00
<b>b. Materai/ Stamp Duty</b>	Juta Rp/ Million	1 669,14	1 897,29	2 241,80
<b>c. Lain-lain/ Others</b>	Juta Rp/ Million Rp	-	-	-

Catatan/Notes: \*satuan dalam kg/units in kg

Sumber/ Source: PT.Pos Indonesia (Persero) Tamiang Layang dan Ampah/ PT.Post Indonesia(Persero) Tamiang Layang and Ampah





# 9 PERBANKAN DAN KOPERASI

*Bank and Cooperatives*

## Jumlah Kantor Bank Umum di Kabupaten Barito Timur Menurut Status Tahun 2021





## PENJELASAN TEKNIS

1. **Data statistik perbankan** bersumber dari bank yang terdapat di wilayah Kabupaten Barito Timur.
2. **Kantor bank** terdiri dari Kantor Cabang (KC), Kantor Cabang Pembantu (KCP), dan kantor di bawah KCP.
3. Data harga yang disajikan meliputi data harga yang bersumber dari survei harga pedesaan di Kabupaten Barito Timur.
4. **Pedagang** adalah orang yang pekerjaannya berhubungan dengan menjual dan membeli barang untuk memperoleh keuntungan.
5. **Perusahaan** adalah kegiatan (pekerjaan dan sebagainya) yang diselenggarakan dengan peralatan atau dengan cara teratur dengan tujuan mencari keuntungan (dengan menghasilkan sesuatu, mengolah atau membuat barang-barang, berdagang, memberikan jasa, dan sebagainya).
6. **Koperasi** adalah perserikatan yang bertujuan memenuhi keperluan para anggotanya dengan cara menjual barang keperluan sehari-hari dengan harga murah (tidak bermaksud mencari untung).

## TECHNICAL NOTES

1. **Banking statistics** data sourced from bank in Barito Timur Regency area.
2. **Office of the bank** consists of Branch Office (KC), Sub branch Office (KCP), and offices under the KCP
3. *Price data presented include price data sourced from rural price survey in Barito Timur Regency.*
4. **Merchants** are people whose work relates to sell and buy goods to make a profit.
5. **The Company** is activity (job, etc.) organized with the equipment or with the regular way with the aim of seeking profits (by producing something, process or make goods, trade, provide services, and etc).
6. **Cooperative** is a union that aims to meet the needs of its members by selling grocery items at a bargain price (does not intend to make a profit).



**ULASAN****DESCRIPTION**

Bank Indonesia Provinsi Kalimantan tengah berada di ibukota provinsi yaitu Kota Palangka Raya. Bank Indonesia setiap bulannya melakukan rilis publikasi Statistik Keuangan Daerah yang berisi data tentang keuangan perbankan di seluruh kabupaten/kota di provinsi Kalimantan Tengah.

*Bank Indonesia Central Kalimantan Province is located in the provincial capital, namely the City of Palangka Raya. Bank Indonesia conducts monthly publication of Regional Financial Statistics which contains data on banking finance in all regencies/cities in the province of Central Kalimantan.*

Pada tahun 2021, Posisi Kredit Kepada Usaha Mikro, Kecil, dan Menengah (UMKM) yang Diberikan Bank Umum Menurut Skala Usaha di Kabupaten Barito Timur yang paling besar adalah pada skala usaha kecil sebesar 386.155 juta rupiah.

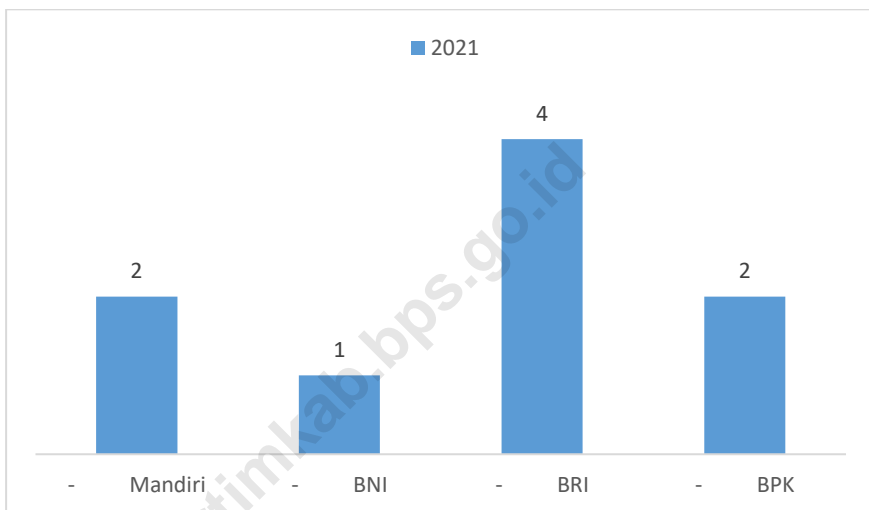
*In 2021, the Credit Position to Micro, Small and Medium Enterprises (MSMEs) Provided by Commercial Banks According to Business Scale in East Barito Regency is the biggest in the small business scale of 386,155 million rupiah.*

Jumlah Bank di Barito Timur tercatat 9 unit kantor bank yang tersebar di Kecamatan Dusun Tengah dan Dusun Timur. Bank-bank tersebut adalah 4 kantor unit BRI, 1 kantor unit BNI, 2 kantor unit Mandiri, 1 kantor cabang BPD Kalimantan Tengah, dan 1 Kantor cabang pembantu BPD Kalimantan Tengah.

*The number of Bank in Barito Timur Regency that operated were 9 units. There were spread in Dusun Tengah and Dusun Timur Subdistrict. There are 4 units of BRI, 1 unit of BNI, 2 units of Mandiri, 1 unit Branch Office of BPD Kalimantan Tengah, and 1 unit Sub Branch of BPD Kalimantan Tengah.*



**Gambar 9. Jumlah Kantor Bank Umum di Kabupaten Barito Timur Menurut Status, 2021**  
*Figure*  
*Number of Public Bank Office in Barito Timur Regency by Status, 2021*



Sumber/Source: BPS Kabupaten Barito Timur/ BPS-Statistics of Barito Timur Regency





## 9.1 PERBANKAN/BANK

**Tabel 9.1.1 Jumlah Kantor Bank Umum di Kabupaten Barito Timur Menurut Status, 2021**

*Number of Public Bank Office in Barito Timur Regency by Status, 2021*

Status Kantor Office Status	Kantor Pusat Central Office	Kantor Cabang Branch Office	Kantor Cabang pembantu Sub Branch office	Kantor Kas Cash Office	Jumlah Total
(1)	(2)	(3)	(4)	(5)	(6)
Bank Pemerintah <i>Government Bank</i>					
- <b>BI</b>	-	-	-	-	-
- <b>Mandiri</b>	-	-	2	-	2
- <b>BNI</b>	-	-	1	-	1
- <b>BRI</b>	-	-	4	-	4
- <b>BPK</b>	-	1	1	-	2
- <b>BTPN</b>	-	-	-	-	-
Bank Swasta <i>Private Bank</i>	-	-	-	-	-
<b>Jumlah/ Total</b>	<b>0</b>	<b>1</b>	<b>8</b>	<b>0</b>	<b>9</b>

Sumber/Source: BPS Kabupaten Barito Timur/ BPS-Statistics of Barito Timur Regency

**Tabel 9.1.2** **Posisi Kredit Kepada Usaha Mikro, Kecil, dan Menengah (UMKM) yang Diberikan Bank Umum Menurut Jenis Penggunaan di Kabupaten Barito Timur (Juta Rupiah), 2021**

*Outstanding of Commercial Banks Credits to Micro, Small and Medium Enterprise by Type of Credits in Barito Timur Regency (Million Rp), 2021*

<b>Bulan Month</b>	<b>Modal Kerja Working Capital</b>	<b>Investasi Investment</b>	<b>Tidak Teridentifikasi Unidentified</b>
(1)	(2)	(3)	(4)
<b>Januari/January</b>	333 052	342 613	-
<b>Februari/February</b>	336 878	340 054	-
<b>Maret/March</b>	334 207	338 504	-
<b>April/April</b>	337 405	363 115	-
<b>Mei/May</b>	393 705	335 329	-
<b>Juni/June</b>	398 395	336 363	-
<b>Juli/July</b>	397 183	173 157	-
<b>Agustus/August</b>	397 633	173 448	-
<b>September/September</b>	399 945	231 706	-
<b>Oktober/October</b>	404 656	234 256	-
<b>November/November</b>	408 926	230 359	-
<b>Desember/Desember</b>	573 270	230 650	-

Sumber/Source: Bank Indonesia Palangka Raya/Bank Indonesia of Palangka Raya

**Tabel 9.1.3** **Posisi Kredit Kepada Usaha Mikro, Kecil, dan Menengah (UMKM) yang Diberikan Bank Umum Menurut Skala Usaha di Kabupaten Barito Timur (Juta Rupiah), 2021**  
*Outstanding of Commercial Banks Credits to Micro, Small and Medium Enterprise by Scale of Credits in Barito Timur Regency (Million Rp), 2021*

<b>Bulan Month</b>	<b>Mikro Micro</b>	<b>Kecil Small</b>	<b>Menengah Medium</b>
(1)	(2)	(3)	(4)
<b>Januari/January</b>	117 433	243 482	314 749
<b>Februari/February</b>	112 645	291 474	272 814
<b>Maret/March</b>	107 049	285 506	280 156
<b>April/April</b>	104 598	243 039	352 883
<b>Mei/May</b>	101 741	242 787	384 506
<b>Juni/June</b>	98 638	249 964	386 155
<b>Juli/July</b>	96 142	252 155	222 043
<b>Agustus/August</b>	93 191	258 064	219 825
<b>September/September</b>	91 896	263 171	276 584
<b>Oktober/October</b>	90 192	275 392	273 328
<b>November/November</b>	87 082	281 530	270 673
<b>Desember/Desember</b>	243 078	363 195	197 647

Sumber/Source: Bank Indonesia Palangka Raya/Bank Indonesia of Palangka Raya

**Tabel 9.1.4** **Posisi Pinjam Rupiah yang diberikan Bank Umum dan BPR Menurut Jenis Penggunaan di Kabupaten Barito Timur (Juta Rupiah), 2021**

*Outstanding of Loans in Rupiah of Commercial and Rural Banks by Type of Loans in Barito Timur Regency (Million Rp), 2021*

Bulan Month	Modal Kerja Working Capital	Investasi Investment	Konsumsi Consumption
(1)	(2)	(3)	(4)
Januari/January	387 613	1 509 888	609 966
Februari/February	395 840	1 507 221	615 939
Maret/March	398 458	1 505 331	620 865
April/April	405 032	1 537 129	616 807
Mei/May	464 232	1 503 089	613 888
Juni/June	473 741	1 503 808	614 234
Juli/July	478 536	1 504 331	612 961
Agustus/August	485 802	1 504 449	613 501
September/September	497 229	1 562 036	617 940
Oktober/October	507 330	1 519 388	625 292
November/November	518 470	1 515 277	628 514
Desember/Desember	598 062	1 615 651	630 791

Sumber/Source: Bank Indonesia Palangka Raya/Bank Indonesia of Palangka Raya

**Tabel 9.1.5** **Posisi Pinjam Valuta Asing yang diberikan Bank Umum dan BPR Menurut Jenis Penggunaan di Kabupaten Barito Timur (Juta Rupiah), 2021**

*Outstanding of Loans in Foreign Currency of Commercial and Rural Banks by Type of Loans in Barito Timur Regency (Million Rp), 2021*

<b>Bulan Month</b>	<b>Modal Kerja Working Capital</b>	<b>Investasi Investment</b>	<b>Konsumsi Consumption</b>
(1)	(2)	(3)	(4)
<b>Januari/January</b>	387 613	1 509 888	609 966
<b>Februari/February</b>	395 840	1 507 221	615 939
<b>Maret/March</b>	398 458	1 505 331	620 865
<b>April/April</b>	405 032	1 537 129	616 807
<b>Mei/May</b>	464 232	1 503 089	613 888
<b>Juni/June</b>	473 741	1 503 808	614 234
<b>Juli/July</b>	478 536	1 504 331	612 961
<b>Agustus/August</b>	485 802	1 504 449	613 501
<b>September/September</b>	497 229	1 562 036	617 940
<b>Oktober/October</b>	507 330	1 519 388	625 292
<b>November/November</b>	518 470	1 515 277	628 514
<b>Desember/Desember</b>	598 062	1 615 651	630 791

Sumber/Source: Bank Indonesia Palangka Raya/Bank Indonesia of Palangka Raya

## 9.2 KOPERASI/COOPERATIVES

**Tabel 9.2.1 Jumlah Koperasi Menurut Jenis Koperasi dan Kecamatan di Kabupaten Barito Timur, 2020**

*Number of Cooperation by Type of Cooperation and Subdistrict in Barito Timur Regency, 2020*

Kecamatan Subdistrict	Jenis Koperasi Type of Cooperation					Jumlah Total
	Simpan Pinjam	Produsen	Pemasaran	Konsumen	Jasa	
(1)	(2)	(3)	(4)	(5)	(6)	(7)
010. Benua Lima	-	-	1	4		5
020. Dusun Timur	4	2	1	16	3	26
021. Paju Epat	-	-	1	2	4	7
030. Awang	1	2	1	5	1	10
040. Patangkep Tutui	1	1	1	5	1	9
050. Dusun Tengah	5	5	1	16	2	29
051. Raren Batuah	-	4	2	7	1	14
052. Paku	2	3	1	5	2	13
053. Karusen Janang	1	-	1	4	1	7
060. Pematang Karau	-	2	1	6	4	13
Barito Timur	<b>14</b>	<b>19</b>	<b>11</b>	<b>70</b>	<b>19</b>	<b>133</b>

Sumber/Source: Dinas Koperasi, Usaha Kecil, Menengah dan Perindustrian Kabupaten Barito Timur/ Cooperatives, Small Business, Medium and Industry Services of Barito Timur Regency



# 10 PENGELUARAN PENDUDUK DAN KONSUMSI MAKANAN

*Population Expenditure and Food Consumption*

**Rata-rata Pengeluaran Perkapita Sebulan Menurut Kelompok Barang di Kabupaten Barito Timur Tahun 2021**

*Makanan*

Rp 629.011



*Bukan Makanan*

Rp 627.657







### PENJELASAN TEKNIS

1. **Data Pengeluaran dan Konsumsi penduduk** menurut kelompok barang diperoleh dari Survei Sosial Ekonomi Nasional (Susenas), yang mencakup semua kabupaten/kota di Kalimantan Tengah.
2. **Mulai tahun 2011** Susenas dilaksanakan secara Triwulan, yaitu Triwulan I di bulan Maret; Triwulan II di bulan Juni; Triwulan III di bulan September; dan Triwulan IV dilaksanakan bulan Desember.
3. **Pelaksanaan Susenas 2014** mencakup 6.920 rumah tangga sampel yang tersebar di seluruh kabupaten/kota di Kalimantan Tengah, dimana pada setiap triwulan didistribusikan sampel sebanyak 1.730 rumah tangga.
4. **Data konsumsi/pengeluaran** rumah tangga yang dikumpulkan pada Susenas 2014 di bagi menjadi dua kelompok yaitu konsumsi makanan dan bukan makanan.
5. **Konsumsi/pengeluaran makanan** dirinci menjadi 215 komoditi, masing-

### TECHNICAL NOTES

1. **Expenditure and Consumption** Data of population by commodity groups are obtained from the Social Economy Survey (SUSENAS), which includes all regency/municipality in Kalimantan Tengah.
2. **Starting 2011** Susenas implemented in quarterly i.e. The First Quarter of Susenas held in March; the Second Quarter held in June; the Third Quarter held in September; and the Fourth Quarter held in December.
3. **The Susenas 2014** cover 6.920 households sample spread all over Kalimantan Tengah where each quarter distribute about 1.730 households sample.
4. **Data consumption/expenditure** of households that is collected on SUSENAS 2014 is divided into two groups namely consumption of food and non-food.
5. **Consumption/expenditure** of food are specified into 215 commodities, which each commodity is collected the quantities and its value.

## POPULATION EXPENDITURE AND FOOD CONSUMPTION

masing dikumpulkan data kuantitas dan nilainya.

6. **Untuk konsumsi bukan makanan** pada umumnya yang dikumpulkan hanya data nilainya, kecuali untuk beberapa jenis pengeluaran tertentu, seperti penggunaan listrik, air, gas, dan bahan bakar minyak (BBM) yang dikumpulkan kuantitasnya.

6. **For non-food consumption**, generally data collected are only values, except for some specific types of expenditures, such as the use of electricity, water, gas and fuel oil (BBM), collected quantity.

## PENGELUARAN PENDUDUK DAN KONSUMSI MAKANAN

### ULASAN

### DESCRIPTION

Pola pengeluaran rumah tangga merupakan salah satu indikator untuk mengetahui gambaran tingkat kesejahteraan masyarakat. Semakin tinggi persentase pengeluaran untuk makanan berarti semakin rendah tingkat kesejahtraannya, demikian juga sebaliknya.

*Pattern of household's expenditure is an indicator for describe the welfare rate of environment. The higher percentages of food expenditure, is the more lower their welfare rate, and vice versa.*

Selama periode 2017-2021, rata-rata pengeluaran perkapita komoditas makanan dan non makanan Barito Timur berfluktuatif.

*In 2017-2021, average expenditure per capita for food and non-food commodity of Barito Timur always fluctuate.*

Rata-rata pengeluaran tertinggi komoditas makanan tahun 2021 adalah makanan dan minuman jadi (25,25 persen), ikan (12,45 persen), dan padi-padian (11,71 persen), sedangkan komoditas lainnya berada dibawah 10 persen. Rata-rata pengeluaran komoditas non makanan 2021 tertinggi adalah untuk komoditas perumahan dan fasilitas perumahan (59,38 persen), dan terendah adalah keperluan pesta dan upacara (1,85 persen).

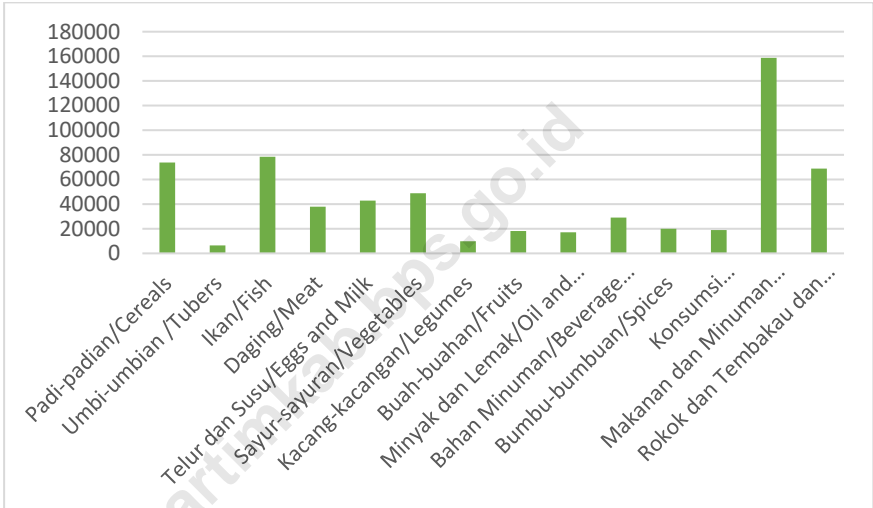
*The highest average expenditure for food commodity in 2021 was food and beverage (25.25 percent), fish (12.45 percent), and crops (11.71 percent), while the other commodity is lower than 10 percent. The highest average expenditure for non-food commodity in 2021 was housing and housing facilities (59.38 percent) dan terendah adalah party and ceremony needs (1.85 percent).*



**Gambar 10. Rata-rata Pengeluaran Perkapita Sebulan Menurut Kelompok Barang Makanan di Kabupaten Barito Timur (Rupiah), 2021**

Figure

*Average Monthly Expenditure Percapita by Groups of Food Commodity in Barito Timur Regency (Rupiah), 2021*



Sumber/Source:

Survei Sosial Ekonomi Nasional (Susenas) Maret 2021, BPS/ *National Socioeconomic Survey March 2021, BPS-Statistics Indonesia*



**Tabel 10.1** Rata-rata Pengeluaran per Kapita Sebulan menurut Kelompok Pengeluaran di Kabupaten Barito Timur, 2021  
*Average Monthly Expenditure per Capita by Expenditure Group in Barito Timur Regency, 2021*

Kelompok Komoditas <i>Commodity Group</i>	Kelompok Pengeluaran <i>Expenditure Group</i>			Total Rata-rata Pengeluaran <i>Total Average Expenditure</i>
	40 persen terbawah	40 persen tengah	20 persen teratas	
(1)	(2)	(3)	(4)	(5)
Jumlah Makanan <i>Food Quantity</i>	368 932	660 441	1 083 509	629 011
Jumlah Non Makanan <i>Non Food Quantity</i>	307 872	590 192	1 338 624	627 657
Rata-rata Pengeluaran <i>Average Expenditure</i>	676 804	1 250 633	2 422 133	1 256 667

Sumber/Source: Survei Sosial Ekonomi Nasional (Susenas) Maret 2021, BPS/ *National Socio economic Survey March 2021, BPS-Statistics Indonesia*

**Tabel 10.2 Rata-rata Pengeluaran Perkapita Sebulan Menurut Kelompok Barang Makanan di Kabupaten Barito Timur (Rupiah), 2017-2021**

*Average Monthly Expenditure Percapita by Groups of Food Commodity in Barito Timur Regency (Rupiahs), 2017-2021*

Komoditas Makanan <i>Food Commodity</i>	2017	2018	2019	2020	2021
(1)	(2)	(3)	(4)	(5)	(6)
<b>Padi-padian/Cereals</b>	74 158	71 441	63 233	88 512	73 664
<b>Umbi-umbian/Tubers</b>	5 573	3 246	2 589	3 544	6 551
<b>Ikan/Fish</b>	76 438	67 687	63 797	59 451	78 337
<b>Daging/Meat</b>	39 573	27 024	29 395	39 152	37 777
<b>Telur dan Susu/Eggs and Milk</b>	34 740	32 768	40 579	38 214	42 909
<b>Sayur-sayuran/Vegetables</b>	44 483	34 720	34 613	44 228	48 848
<b>Kacang-kacangan/Legumes</b>	9 185	7 628	6 534	7 669	9 775
<b>Buah-buahan/Fruits</b>	21 494	28 690	28 235	21 766	18 274
<b>Minyak dan Lemak/Oil and fats</b>	16 588	15 521	14 854	15 277	17 052
<b>Bahan Minuman/Beverage Stuffs</b>	24 111	27 332	24 822	30 113	29 088
<b>Bumbu-bumbuan/Spices</b>	16 076	16 802	18 141	13 304	20 041
<b>Konsumsi Lainnya/Miscellaneous food items</b>	18 266	16 990	14 665	20 767	18 964
<b>Makanan dan Minuman Jadi/Prepared food and beverages</b>	151 931	178 556	179 849	98 403	15 8807
<b>Rokok dan Tembakau dan Sirih/tobacco and betel</b>	69 504	76 859	66 126	87 284	68 922
<b>Jumlah/Total</b>	<b>602 120</b>	<b>605 265</b>	<b>587 432</b>	<b>567 684</b>	<b>629 011</b>

Sumber/Source: Survei Sosial Ekonomi Nasional (Susenas) Maret 2021, BPS/ National Socioeconomic Survey March 2021, BPS-Statistics Indonesia



**Tabel 10.3 Rata-rata Pengeluaran Perkapita Sebulan Menurut Kelompok Barang Bukan Makanan di Kabupaten Barito Timur (Rupiah), 2017-2021**

*Average Monthly Expenditure Percapita by Groups of Nonfood Commodity in Barito Timur Regency (Rupiahs), 2017-2021*

Komoditas Bukan Makanan <i>Non-Food Commodity</i>	2017	2018	2019	2020	2021
(1)	(3)	(4)	(5)	(6)	(7)
<b>Perumahan dan Fasilitas Perumahan/<i>Housing and household facility</i></b>	281 332	313 389	333 501	329 053	372 721
<b>Barang dan Jasa<sup>*)</sup>/<i>Goods and services</i></b>	52 977	104 534			113 793
<b>Biaya Kesehatan<sup>*)</sup>/<i>Health cost</i></b>	22 633	22 633	102090	70 352	
<b>Biaya Pendidikan<sup>*)</sup>/<i>Education cost</i></b>	26 334	26 334			
<b>Pakaian, Alas Kaki, dan Tutup Kepala/<i>Clothing, footwear, and headgear</i></b>	26 665	32 812	25 217	16 245	26 587
<b>Barang-barang Tahan Lama/<i>Durable goods</i></b>	35 069	65 580	37 556	14 965	49304
<b>Pajak dan Asuransi/<i>Taxes and insurances</i></b>	30 067	30 044	34 464	41 977	53 658
<b>Keperluan Pesta dan Upacara/<i>Parties and ceremonies</i></b>	6 701	15 261	15 793	9 165	11 594
<b>Jumlah/<i>Total</i></b>	<b>481 779</b>	<b>561 621</b>	<b>548 621</b>	<b>481 757</b>	<b>627 657</b>

Catatan/*Notes:*

<sup>\*)</sup>Komoditas Bukan Makanan Barang dan Jasa, Biaya Kesehatan, dan Biaya Pendidikan untuk tahun 2018 digabung/*Non-food Commodity Goods and services, Health Costs, and Education Costs for 2018 combined*

Sumber/*Source:*

Survei Sosial Ekonomi Nasional (Susenas) Maret 2021, BPS/ *National Socioeconomic Survey March 2021, BPS-Statistics Indonesia*

**Tabel 10.4** Distribusi Rata-rata Pengeluaran Perkapita Sebulan Menurut Kelompok Barang Makanan di Kabupaten Barito Timur (Rupiah), 2021

*Distribution of Average Monthly Expenditure Percapita by Groups of Food Commodity in Barito Timur Regency (Rupiahs), 2021*

Komoditas Makanan Food Commodity	2021
(1)	(2)
Padi-padian/Cereals	11,71
Umbi-umbian/Tubers	1,04
Ikan/Fish	12,45
Daging/Meat	6,01
Telur dan Susu/Eggs and Milk	6,82
Sayur-sayuran/Vegetables	7,77
Kacang-kacangan/Legumes	1,55
Buah-buahan/Fruits	2,91
Minyak dan Lemak/Oil and fats	2,71
Bahan Minuman/Beverage Stuffs	4,62
Bumbu-bumbuan/Spices	3,19
Konsumsi Lainnya/Miscellaneous food items	3,01
Makanan dan Minuman Jadi/Prepared food and beverages	25,25
Rokok dan Tembakau/tobacco and betel	10,96
<b>Jumlah/Total</b>	<b>100,00</b>

Sumber/Source: Survei Sosial Ekonomi Nasional (Susenas) Maret 2021, BPS/ National Socioeconomic Survey March 2021, BPS-Statistics Indonesia

## PENGELUARAN PENDUDUK DAN KONSUMSI MAKANAN

**Tabel 10.5**     **Distribusi Rata-rata Pengeluaran Perkapita Sebulan Menurut Kelompok Barang Bukan Makanan di Kabupaten Barito Timur (Rupiah), 2017-2021**

*Distribution of Average Monthly Expenditure Percapita by Groups of Nonfood Commodity in East Barito Regency (Rupiahs), 2017-2021*

Komoditas Bukan Makanan <i>Non-Food Commodity</i>	2017	2018	2019	2020	2021
(1)	(2)	(3)	(4)	(5)	(6)
<b>Perumahan dan Fasilitas Perumahan/<i>Housing and household facility</i></b>	58,39	55,81	60,79	59,26	59,38
<b>Barang dan Jasa<sup>*)</sup>/<i>Goods and services</i></b>	11,00	18,61		17,78	18,13
<b>Biaya Kesehatan<sup>*)</sup>/<i>Health cost</i></b>	4,70	4,70	18,61		
<b>Biaya Pendidikan<sup>*)</sup>/<i>Education cost</i></b>	5,47	5,47			
<b>Pakaian, Alas Kaki, dan Tutup Kepala/<i>Clothing, footwear, and headgear</i></b>	5,53	5,84	4,60	5,02	4,24
<b>Barang-barang Tahan Lama/<i>Durable goods</i></b>	7,28	11,68	6,85	8,16	7,86
<b>Pajak dan Asuransi/<i>Taxes and insurances</i></b>	6,24	5,35	6,28	8,18	8,55
<b>Keperluan Pesta dan Upacara/<i>Parties and ceremonies</i></b>	1,39	2,72	2,88	1,58	1,85
<b>Jumlah/<i>Total</i></b>	100,00	100,00	100,00	100,00	100,00

Catatan/Notes:     <sup>\*)</sup>Komoditas Bukan Makanan Barang dan Jasa, Biaya Kesehatan, dan Biaya Pendidikan untuk tahun 2018 digabung/*Non-food Commodity Goods and services, Health Costs, and Education Costs for 2018 combined*

Sumber/Source:     Survei Sosial Ekonomi Nasional (Susenas) Maret 2021, BPS/ *National Socioeconomic Survey March 2021, BPS-Statistics Indonesia*



# 11 SISTEM NERACA NASIONAL

*System Regional Accounts*

## Produk Domestik Regional Bruto Menurut Lapangan Usaha Kabupaten Barito Timur Tahun 2021

ADHB

7.949,95

miliar rupiah

ADHK

5.336,34

miliar rupiah





## PENJELASAN TEKNIS

## TECHNICAL NOTES

1. **Penghitungan statistik neraca nasional** mengikuti buku petunjuk yang diterbitkan oleh Perserikatan Bangsa Bangsa (PBB) dikenal sebagai Sistem Neraca Nasional (SNN). SNN adalah rekomendasi internasional tentang bagaimana menyusun ukuran aktivitas ekonomi yang sesuai dengan standar neraca baku yang didasarkan pada prinsip-prinsip ekonomi. Rekomendasi yang dimaksud dinyatakan dalam sekumpulan konsep, definisi, klasifikasi, dan aturan neraca yang disepakati secara internasional dalam mengukur indikator tertentu seperti Produk Domestik Regional Bruto (PDRB).
  2. **Produk Domestik Regional Bruto (PDRB)** menggambarkan kemampuan suatu wilayah untuk menciptakan nilai tambah pada suatu waktu tertentu. Untuk menyusun PDRB digunakan dua pendekatan, yaitu lapangan usaha dan pengeluaran. Keduanya menyajikan komposisi data nilai tambah dirinci menurut sumber kegiatan ekonomi (lapangan usaha) dan menurut komponen penggunaannya. PDRB dari sisi lapangan usaha merupakan penjumlahan seluruh komponen nilai
1. *The method used to estimate national accounts statistics is based on the standard guidelines formed by United Nation known as System of National Accounts (SNA). SNA is the internationally agreed standard set of recommendations on how to compile measures of economic activity in accordance with strict accounting conventions based on economic principles. The recommendations are expressed in term of a set of concepts, definitions, classifications, and accounting rules that comprise the internationally agreed standard for measuring indicators such as Gross Domestic Regional Product (GRDP).*
  2. *The basic measure of the value added arising from economic activity is known as Gross Regional Domestic Product (GRDP). To compile these statistics, two approaches have been used, i.e. "production approach" and "expenditure approach". The first approach is to measure value added produced by various kinds of economic activities, while the second approach is to measure final uses of the country's output. In other words, GRDP is the sum of total value added produced by all*

tambah bruto yang mampu diciptakan oleh sektor-sektor ekonomi atas berbagai aktivitas produksinya. Sedangkan dari sisi pengeluaran menjelaskan tentang penggunaan dari nilai tambah tersebut.

3. **PDRB menurut lapangan usaha** mengalami perubahan klasifikasi dari 9 lapangan usaha menjadi 17 lapangan usaha. PDRB menurut lapangan usaha dirinci menurut total nilai tambah dari seluruh sektor ekonomi yang mencakup lapangan usaha Pertanian, Kehutanan, dan Perikanan; Pertambangan dan Penggalian; Industri Pengolahan; Pengadaan Listrik dan Gas; Pengadaan Air, Pengelolaan Sampah, Limbah dan Daur Ulang; Konstruksi; Perdagangan Besar dan Eceran, Reparasi Mobil dan Sepeda Motor; Transportasi dan Pergudangan; Penyediaan Akomodasi dan Makan Minum; Informasi dan Komunikasi; Jasa Keuangan dan Asuransi; Real Estat; Jasa Perusahaan; Administrasi Pemerintahan, Pertahanan dan Jaminan Sosial Wajib; Jasa Pendidikan; Jasa Kesehatan dan Kegiatan Sosial; dan Jasa lainnya.
3. **GRDP by industry** classification changes from 9 sectors to 17 industries. GRDP by industry is classified by types of economic activities such as Agriculture, Forestry and Fishing; Mining and Quarrying; Manufacturing; Electricity and Gas; Water supply, Sewerage, Waste Management, and Remediation Activities; Construction; Wholesale and Retail Trade; Repair of Motor Vehicles and Motorcycles; Transportation and Storage; Accommodation and Food Service Activities; Information and Communication; Financial and Insurance Activities; Real Estate Activities; Business Activities; Public Administration; Defence and Compulsory Social Security; Education; Human Health and Social Work Activities; and Other Services Activities.
4. **PDRB menurut pengeluaran** mengalami perubahan klasifikasi
4. **GRDP by expenditure** classification changes where consumption



dimana pengeluaran konsumsi Lembaga Non Profit yang Melayani Rumah Tangga (LNPRT) yang sebelumnya termasuk bagian dari pengeluaran konsumsi rumah tangga menjadi komponen terpisah. Sehingga klasifikasi PDRB menurut pengeluaran dirinci menjadi 7 komponen yaitu komponen pengeluaran konsumsi rumah tangga, pengeluaran konsumsi LNPRT, pengeluaran konsumsi pemerintah, pembentukan modal tetap bruto, perubahan inventori, ekspor barang dan jasa, dan impor barang dan jasa.

*expenditure Non-profit Institutions Serving Households (NPISH) previously included as part of household consumption expenditure is taken out into separate component. So that, GRDP by type of expenditures is classified into: household consumption expenditure, NPISH consumption expenditure, government consumption expenditure, gross fixed capital formation, changes in inventories, exports of goods and services, and imports of goods and services.*

5. **Pembentukan Modal Tetap Bruto (PMTB)** mencakup pengadaan, pembuatan, dan pembelian barang modal. Barang modal dimaksud adalah barang-barang yang digunakan untuk proses produksi, tahan lama atau yang mempunyai umur pemakaian lebih dari satu tahun seperti bangunan, mesin-mesin dan alat angkutan. Termasuk pula di sini perbaikan besar (berat) yang sifatnya memperpanjang umur atau mengubah bentuk atau kapasitas barang modal tersebut. Pengeluaran barang modal untuk keperluan militer juga dicakup sebagai PMTB. Klasifikasi komponen PMTB dibagi menjadi 6 sub

5. **Gross Fixed Capital Formation (GFCF)** includes procurement, manufacture, and the purchase of capital goods. Capital goods are goods which are used for the production process, durable or have a service life of more than one year such as buildings, machinery, and transportation equipment. Including here: huge improvement that are to extend the life or changing the shape or the capacity of the capital goods. Capital expenditures for military purposes are also covered as GFCF. GFCF component are classified into six sub-components: Construction; Machinery and Equipment; vehicle; Other equipment; Cultivated Biological

komponen yaitu Konstruksi; Mesin dan Peralatan; Kendaraan; Peralatan Lainnya; Cultivated Biological Resources (CBR); dan Produk Kekayaan Intelektual.

6. **Ekspor** barang dan jasa merupakan transaksi perdagangan barang dan jasa dari penduduk (residen) ke bukan penduduk (nonresiden). Impor barang dan jasa adalah transaksi perdagangan dari bukan penduduk ke penduduk. Ekspor atau impor barang terjadi pada saat terjadi perubahan hak kepemilikan barang antara penduduk dengan bukan penduduk (dengan atau tanpa perpindahan fisik barang tersebut). Pada PDB dengan tahun dasar 2010, ekspor dan impor barang dirinci menjadi nonmigas dan migas.
7. **Produk Domestik Regional Bruto (PDRB) maupun agregat turunannya** disajikan dalam 2 (dua) versi penilaian, yaitu atas dasar "harga berlaku" dan atas dasar "harga konstan". Disebut sebagai harga berlaku karena seluruh agregat dinilai dengan menggunakan harga pada tahun berjalan, sedangkan harga konstan penilaiannya didasarkan kepada harga satu tahun dasar tertentu, dalam publikasi ini digunakan harga tahun 2010.

*Resources (CBR); and Intellectual Property Product.*

6. **Exports of goods and services** consist of transactions of goods and services from residents to non-residents. Imports of goods and services consist of transaction of goods and services from non-residents to residents. Exports and imports of goods occur when there are changes in ownership of goods (with or without physical movements of goods across frontiers). On the GDP at 2010 basic year, exports and imports of goods specified into non oil and gas and oil and gas.
7. **GRDP and its aggregations** are presented in two forms: at current market prices and at constant base year market prices. In presenting current market prices, all aggregates are valued at current market prices, while base year constant market prices are shown by valuing all aggregates at fixed base year prices. Year of 2010 is used as the base year in this publication.

8. **Laju pertumbuhan PDRB** diperoleh dari perhitungan PDRB atas dasar harga konstan. Diperoleh dengan cara mengurangi nilai PDRB pada tahun ke-n terhadap nilai pada tahun ke n-1 (tahun sebelumnya), dibagi dengan nilai pada tahun ke n-1, dikalikan dengan 100 persen. Laju pertumbuhan menunjukkan perkembangan agregat pendapatan dari satu waktu tertentu terhadap waktu sebelumnya.
8. **Growth rate of Gross Regional Domestic Product** is derived from GRDP at constant market prices. It is obtained by subtracting the value of GRDP year  $n$  with the value of GRDP year  $n-1$ , divided by the value of GDP year  $n-1$  then multiplied by 100 percent. The growth rate of GRDP explains the income growth during the given period.



**ULASAN****DESCRIPTION****PDRB MENURUT LAPANGAN USAHA**

Produk Domestik Regional Bruto (PDRB) Menurut Lapangan Usaha Atas Dasar Harga Berlaku (ADHB) tahun 2021 sebesar 7.949,95 miliar rupiah meningkat dibandingkan tahun 2020 yang sebesar 7.103,35 miliar rupiah. Dari PDRB ADHB dapat dilihat besarnya masing-masing Lapangan Usaha dalam menyumbang perekonomian Barito Timur. Lapangan Usaha yang berkontribusi tinggi dalam perekonomian Barito Timur antara lain sektor Pertambangan dan Penggalian (31,38%), Pertanian, Kehutanan, dan Perikanan (18,79%), dan Konstruksi (8,61%).

PDRB Atas Dasar Harga Konstan (ADHK) 2010 Tahun 2021 sebesar 5.336,34 miliar rupiah meningkat sebesar 2,97% dibandingkan tahun 2020.

PDRB Per Kapita ADHB dan ADHK selama 2021 mengalami peningkatan. PDRB perkapita tahun 2021 ADHB sebesar 69,59 juta rupiah dengan tingkat pertumbuhan 10,76 persen. Sedangkan PDRB perkapita

**GROSS REGIONAL DOMESTIC PRODUCT BY INDUSTRY**

*Gross Domestic Regional Product (GDRP) by Industrial Origin based on Current Price in 2021 was 7,949.95 billion rupiahs. It has increased compared by 2020 as 7,103.35 billion rupiahs. GRDP at Current Market can describes how much contribution of each Industry into the Regional Economic in Barito Timur. Industry that given high contribution into Barito Timur Economic are Mining and Quarrying Agriculture (31.38 percent) Agriculture, Forestry, and Fisheries (18.79 percent); and Construction (8.61 percent).*

*GRDP at 2010 Constant Price in 2021 was 5,336.34 billion rupiahs. It has increased 2.97 percent compared by 2020.*

*GRDP Per Capita at Current and Constant Market Price increased in 2021. GRDP Per Capita at Current Price in 2021 was 69.59 million rupiahs. It has increased 10.76 percent. GRDP Per Capita at Constant*

## SYSTEM REGIONAL ACCOUNTS

tahun 2021 ADHK sebesar 46,71 juta rupiah dengan tingkat pertumbuhan 1,90 persen.

*Market Price in 2021 was 46.71 million rupiahs with growth rate was 1.90 percent.*

### **PDRB MENURUT PENGELUARAN**

Produk Domestik Regional Bruto (PDRB) Menurut Pengeluaran Atas Dasar Harga Berlaku (ADHB) maupun Atas Dasar Harga Konstan (ADHK) tahun 2021 bernilai sama dengan PDRB menurut Lapangan Usaha. Produk yang dikonsumsi di wilayah domestik Barito Timur sebagian besar untuk Investasi Fisik (39,04 persen); diikuti Konsumsi Akhir Rumah Tangga (38,64 persen); Konsumsi Pemerintah (14,90 persen); dan Konsumsi Lembaga Non Profit Rumah Tangga (0,81 persen).

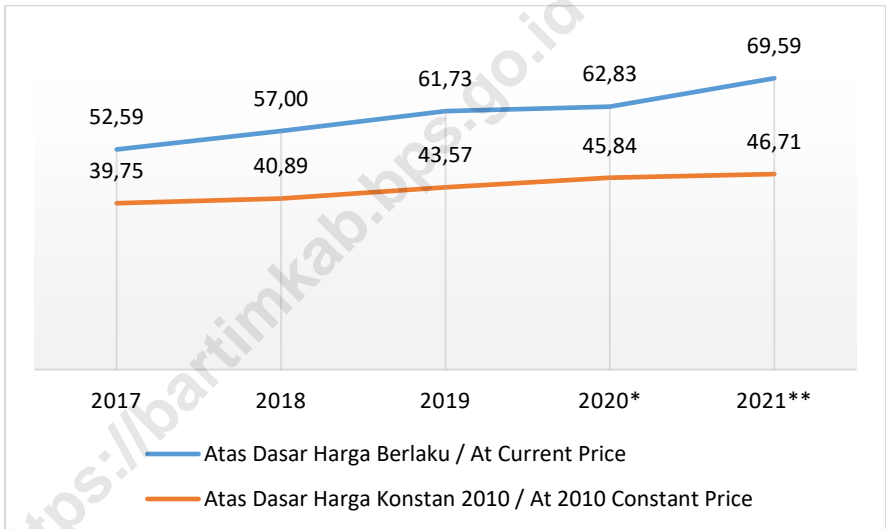
### **GRDP BY EXPENDITURE**

*Gross Regional Domestic Product (GRDP) by Expenditure at Current Prices (ADHB) and at Constant Price (ADHK) in 2021 is equal to GRDP by Business Line. The products consumed in the domestic area of Barito Timur are mostly for Physical Investment (49.04 percent); followed by Household End Consumption (38.64 percent); Government Consumption (14.90 percent); and Consumption of Non-Profit Household Institution (0,81 percent).*

**Gambar 11. PDRB Perkapita Atas Dasar Harga Berlaku dan Harga Konstan 2010 di Kabupaten Barito Timur (Juta Rupiah), 2017-2021**

Figure

*GRDP Percapita at Current and Constant 2010 Market Price in Barito Timur Regency (Million Rupiahs), 2017-2021*



Sumber/Source:

Diolah dari Hasil Sensus, Survei, dan Berbagai Sumber Lainnya/Processed from Various Census, Survey, and Other Sources





## 11.1 PRODUK DOMESTIK REGIONAL BRUTO MENURUT LAPANGAN USAHA/ GROSS REGIONAL DOMESTIC PRODUCT BY INDUSTRY

**Tabel 11.1.1 Produk Domestik Regional Bruto Atas Dasar Harga Berlaku Menurut Lapangan Usaha di Kabupaten Barito Timur (Miliar Rupiah), 2017-2021**

*Gross Regional Domestic Product at Current Market Prices by Industry in Barito Timur Regency (Billion Rupiahs), 2017-2021*

Lapangan Usaha/ Industrial Origin		2017	2018	2019	2020*	2021**
(1)		(2)	(3)	(4)	(5)	(6)
<b>A</b>	Pertanian, Kehutanan, dan Perikanan / <i>Agriculture, Forestry, and Fishing</i>	1 168,29	1 221,52	1 307,44	1 404,95	1 493,64
<b>B</b>	Pertambangan dan Penggalian <i>Mining and Quarrying</i>	2 348,06	2 654,46	2 702,31	1 975,43	2 494,69
<b>C</b>	Industri Pengolahan / <i>Manufacturing</i>	463,40	492,44	529,32	578,50	627,16
<b>D</b>	Pengadaan Listrik dan Gas / <i>Electricity and Gas</i>	1,49	1,73	1,96	2,18	2,13
<b>E</b>	Pengadaan Air, Pengelolaan Sampah, Limbah, dan Daur Ulang / <i>Water supply, Sewerage, Waste Management and Remediation Activities</i>	3,92	4,49	5,15	5,11	5,30
<b>F</b>	Konstruksi / <i>Construction</i>	505,19	556,34	634,03	617,23	684,51
<b>G</b>	Perdagangan Besar dan Eceran; Reparasi Mobil dan Sepeda Motor / <i>Wholesale and Retail Trade; Repair of Motor Vehicles and Motorcycles</i>	439,36	511,95	563,73	595,96	606,20
<b>H</b>	Transportasi dan Pergudangan/ <i>Transportation and Storage</i>	299,55	350,12	400,72	411,39	427,19

Lanjutan Tabel/Continued Table 11.1.1

Lapangan Usaha/ Industrial Origin		2017	2018	2019	2020*	2021**
(1)		(7)	(8)	(9)	(10)	(11)
<b>I</b>	Penyediaan Akomodasi dan Makan Minum / <i>Accommodation and Food Service Activities</i>	90,69	102,27	114,74	109,62	112,14
<b>J</b>	Informasi dan Komunikasi / <i>Information and Communication</i>	73,29	82,99	92,90	97,86	102,52
<b>K</b>	Jasa Keuangan dan Asuransi / <i>Financial and Insurance Activities</i>	78,00	88,01	98,06	114,44	126,91
<b>L</b>	Real Estat / <i>Real Estate Activities</i>	149,23	170,54	187,59	184,21	194,83
<b>MN</b>	Jasa Perusahaan / <i>Business Activities</i>	5,48	6,27	6,93	6,88	7,22
<b>O</b>	Administrasi Pemerintahan, Pertahanan dan Jaminan Sosial Wajib / <i>Public Administration and Defence; Compulsory Social Security</i>	249,26	285,28	321,61	370,11	384,43
<b>P</b>	Jasa Pendidikan/ <i>Education</i>	305,75	349,50	393,01	428,34	444,96
<b>Q</b>	Jasa Kesehatan dan Kegiatan Sosial / <i>Human Health and Social Work Activities</i>	104,60	121,93	140,72	152,73	187,27
<b>RSTU</b>	Jasa lainnya / <i>Other Services Activities</i>	38,26	43,31	48,29	48,42	48,83
<b>Produk Domestik Regional Bruto/ Gross Regional Domestic Product</b>		<b>6 323,81</b>	<b>7 043,15</b>	<b>7 548,50</b>	<b>7 103,35</b>	<b>7 949,95</b>

Sumber/Source: Diolah dari Hasil Sensus, Survei, dan Berbagai Sumber Lainnya/Processed from Various Census, Survey, and Other Sources

\*)Angka Sementara/Preliminary Figure

\*\*)Angka Sangat Sementara/Very Preliminary Figure

**Tabel 11.1.2 Produk Domestik Regional Bruto Atas Dasar Harga Konstan 2010 Menurut Lapangan Usaha di Kabupaten Barito Timur (Miliar Rupiah), 2017-2021**

*Gross Regional Domestic Product at Constant 2010 Market Prices by Industry in Barito Timur Regency (Billion Rupiahs), 2017-2021*

Lapangan Usaha/ Industrial Origin		2017	2018	2019	2020*	2021**
(1)		(2)	(3)	(4)	(5)	(6)
A	Pertanian, Kehutanan, dan Perikanan/ <i>Agriculture, Forestry, and Fishing</i>	927,12	967,76	1 010,12	1 040,42	<b>1 069,63</b>
B	Pertambangan dan Penggalian/ <i>Mining and Quarrying</i>	2 028,58	2 136,42	2 242,40	2 011,83	<b>2 057,11</b>
C	Industri Pengolahan/ <i>Manufacturing</i>	290,56	307,33	324,60	333,85	<b>338,91</b>
D	Pengadaan Listrik dan Gas/ <i>Electricity and Gas</i>	1,05	1,13	1,23	1,32	<b>1,29</b>
E	Pengadaan Air, Pengelolaan Sampah, Limbah, dan Daur Ulang / <i>Water supply, Sewerage, Waste Management and Remediation Activities</i>	2,22	2,39	2,55	2,52	<b>2,39</b>
F	Konstruksi / <i>Construction</i>	322,04	334,27	357,78	338,15	<b>364,86</b>
G	Perdagangan Besar dan Eceran; Reparasi Mobil dan Sepeda Motor / <i>Wholesale and Retail Trade; Repair of Motor Vehicles and Motorcycles</i>	284,22	308,09	321,22	336,91	<b>340,15</b>
H	Transportasi dan Pergudangan / <i>Transportation and Storage</i>	200,29	216,55	235,36	237,51	<b>244,56</b>

Lanjutan Tabel/Continued Table 11.1.2

Lapangan Usaha/ Industrial Origin		2017	2018	2019	2020*	2021**
(1)		(7)	(8)	(9)	(10)	(11)
I	Penyediaan Akomodasi dan Makan Minum/ <i>Accommodation and Food Service Activities</i>	55,50	60,01	63,46	60,62	<b>61,34</b>
J	Informasi dan Komunikasi/ <i>Information and Communication</i>	62,24	67,48	72,80	75,88	<b>78,36</b>
K	Jasa Keuangan dan Asuransi/ <i>Financial and Insurance Activities</i>	57,73	62,47	67,54	76,02	<b>83,02</b>
L	Real Estat/ <i>Real Estate Activities</i>	91,98	97,37	101,61	99,76	<b>104,48</b>
MN	Jasa Perusahaan/ <i>Business Activities</i>	3,38	3,65	3,85	3,82	<b>3,94</b>
O	Administrasi Pemerintahan, Pertahanan dan Jaminan Sosial Wajib/ <i>Public Administration and Defence; Compulsory Social Security</i>	155,67	167,09	179,05	194,77	<b>202,01</b>
P	Jasa Pendidikan/ <i>Education</i>	204,48	221,09	237,45	256,52	<b>262,42</b>
Q	Jasa Kesehatan dan Kegiatan Sosial/ <i>Human Health and Social Work Activities</i>	69,18	74,65	80,39	86,04	<b>95,23</b>
RSTU	Jasa lainnya/ <i>Other Services Activities</i>	23,43	25,06	26,52	26,56	<b>26,65</b>
Produk Domestik Regional Bruto/ <i>Gross Regional Domestic Product</i>		<b>4 779,69</b>	<b>5 052,80</b>	<b>5 327,94</b>	<b>5 182,50</b>	<b>5 336,34</b>

Sumber/Source: Diolah dari Hasil Sensus, Survei, dan Berbagai Sumber Lainnya/Processed from Various Census, Survey, and Other Sources

\*)Angka Sementara/Preliminary Figure

\*\*)Angka Sangat Sementara/Very Preliminary Figure

**Tabel 11.1.3 Distribusi Persentase Produk Domestik Regional Bruto Atas Dasar Harga Berlaku Menurut Lapangan Usaha di Kabupaten Barito Timur (Persen), 2017-2021**

*Percentage Distribution of Gross Regional Domestic Product at Current Market Price by Industry in Barito Timur Regency (Percent), 2017-2021*

Lapangan Usaha/ Industrial Origin		2017	2018	2019	2020*	2021**
(1)		(2)	(3)	(4)	(5)	(6)
A	Pertanian, Kehutanan, dan Perikanan / <i>Agriculture, Forestry, and Fishing</i>	18,47	17,34	17,32	19,78	<b>18,79</b>
B	Pertambangan dan Penggalian / <i>Mining and Quarrying</i>	37,13	37,69	35,80	27,81	<b>31,38</b>
C	Industri Pengolahan / <i>Manufacturing</i>	7,33	6,99	7,01	8,14	<b>7,89</b>
D	Pengadaan Listrik dan Gas / <i>Electricity and Gas</i>	0,02	0,02	0,03	0,03	<b>0,03</b>
E	Pengadaan Air, Pengelolaan Sampah, Limbah, dan Daur Ulang / <i>Water supply, Sewerage, Waste Management and Remediation Activities</i>	0,06	0,06	0,07	0,07	<b>0,07</b>
F	Konstruksi / <i>Construction</i>	7,99	7,90	8,40	8,69	<b>8,61</b>
G	Perdagangan Besar dan Eceran; Reparasi Mobil dan Sepeda Motor / <i>Wholesale and Retail Trade; Repair of Motor Vehicles and Motorcycles</i>	6,95	7,27	7,47	8,39	<b>7,63</b>
H	Transportasi dan Pergudangan / <i>Transportation and Storage</i>	4,74	4,97	5,31	5,79	<b>5,37</b>

Lanjutan Tabel/Continued Table 11.1.3

Lapangan Usaha/ Industrial Origin		2017	2018	2019	2020*	2021**
(1)		(7)	(8)	(9)	(10)	(11)
I	Penyediaan Akomodasi dan Makanan Minum / <i>Accommodation and Food Service Activities</i>	1,43	1,45	1,52	1,54	<b>1,41</b>
J	Informasi dan Komunikasi / <i>Information and Communication</i>	1,16	1,18	1,23	1,38	<b>1,29</b>
K	Jasa Keuangan dan Asuransi/ <i>Financial and Insurance Activities</i>	1,23	1,25	1,30	1,61	<b>1,60</b>
L	Real Estat / <i>Real Estate Activities</i>	2,36	2,42	2,49	2,59	<b>2,45</b>
MN	Jasa Perusahaan / <i>Business Activities</i>	0,09	0,09	0,09	0,10	<b>0,09</b>
O	Administrasi Pemerintahan, Pertahanan dan Jaminan Sosial Wajib / <i>Public Administration and Defence; Compulsory Social Security</i>	3,94	4,05	4,26	5,21	<b>4,84</b>
P	Jasa Pendidikan / <i>Education</i>	4,83	4,96	5,21	6,03	<b>5,60</b>
Q	Jasa Kesehatan dan Kegiatan Sosial / <i>Human Health and Social Work Activities</i>	1,65	1,73	1,86	2,15	<b>2,36</b>
RSTU	Jasa lainnya / <i>Other Services Activities</i>	0,61	0,61	0,64	0,68	<b>0,61</b>
Produk Domestik Regional Bruto/ <i>Gross Regional Domestic Product</i>		<b>100,00</b>	<b>100,00</b>	<b>100,00</b>	<b>100,00</b>	<b>100,00</b>

Sumber/Source: Diolah dari Hasil Sensus, Survei, dan Berbagai Sumber Lainnya/Processed from Various Census, Survey, and Other Sources

\*)Angka Sementara/Preliminary Figure

\*\*)Angka Sangat Sementara/Very Preliminary Figure

**Tabel 11.1.4 Laju Pertumbuhan Produk Domestik Regional Bruto Atas Dasar Harga Konstan 2010 Menurut Lapangan Usaha di Kabupaten Barito Timur (Persen), 2017-2021**

*Growth Rate of Gross Regional Domestic Product at Constant 2010 Market Price by Industry in Barito Timur Regency (Percent), 2017-2021*

Lapangan Usaha/ Industrial Origin		2017	2018	2019	2020*	2021**
(1)		(2)	(3)	(4)	(5)	(6)
<b>A</b>	Pertanian, Kehutanan, dan Perikanan / <i>Agriculture, Forestry, and Fishing</i>	6,37	4,38	4,38	3,00	<b>2,81</b>
<b>B</b>	Pertambangan dan Penggalian / <i>Mining and Quarrying</i>	4,57	5,32	4,96	-10,28	<b>2,25</b>
<b>C</b>	Industri Pengolahan / <i>Manufacturing</i>	7,62	5,77	5,62	2,85	<b>1,52</b>
<b>D</b>	Pengadaan Listrik dan Gas / <i>Electricity and Gas</i>	9,58	7,82	8,85	7,69	<b>-2,43</b>
<b>E</b>	Pengadaan Air, Pengelolaan Sampah, Limbah, dan Daur Ulang / <i>Water supply, Sewerage, Waste Management and Remediation Activities</i>	1,28	7,84	6,52	-1,31	<b>-5,15</b>
<b>F</b>	Konstruksi / <i>Construction</i>	4,37	3,80	7,03	-5,49	<b>7,90</b>
<b>G</b>	Perdagangan Besar dan Eceran; Reparasi Mobil dan Sepeda Motor / <i>Wholesale and Retail Trade; Repair of Motor Vehicles and Motorcycles</i>	8,81	8,40	4,26	4,89	<b>0,96</b>
<b>H</b>	Transportasi dan Pergudangan / <i>Transportation and Storage</i>	7,81	8,12	8,69	0,91	<b>2,97</b>

Lanjutan Tabel/Continued Table 11.1.4

Lapangan Usaha/ <i>Industrial Origin</i>		2017	2018	2019	2020*	2021**
(1)		(7)	(8)	(9)	(10)	(11)
I	Penyediaan Akomodasi dan Makanan Minum / <i>Accommodation and Food Service Activities</i>	7,99	8,13	5,75	-4,48	<b>1,18</b>
J	Informasi dan Komunikasi / <i>Information and Communication</i>	9,35	8,42	7,87	4,23	<b>3,27</b>
K	Jasa Keuangan dan Asuransi/ <i>Financial and Insurance Activities</i>	7,83	8,20	8,11	12,56	<b>9,21</b>
L	Real Estat / <i>Real Estate Activities</i>	8,74	5,86	4,36	-1,82	<b>4,72</b>
MN	Jasa Perusahaan / <i>Business Activities</i>	8,20	7,84	5,58	-0,79	<b>3,08</b>
O	Administrasi Pemerintahan, Pertahanan dan Jaminan Sosial Wajib / <i>Public Administration and Defence; Compulsory Social Security</i>	6,18	7,33	7,16	8,78	<b>3,72</b>
P	Jasa Pendidikan / <i>Education</i>	8,84	8,12	7,40	8,03	<b>2,30</b>
Q	Jasa Kesehatan dan Kegiatan Sosial / <i>Human Health and Social Work Activities</i>	7,79	7,91	7,69	7,03	<b>10,68</b>
RSTU	Jasa lainnya / <i>Other Services Activities</i>	8,70	6,93	5,86	0,15	<b>0,33</b>
<b>Produk Domestik Regional Bruto/ <i>Gross Regional Domestic Product</i></b>		<b>5,98</b>	<b>5,71</b>	<b>5,45</b>	<b>-2,73</b>	<b>2,97</b>

Sumber/Source: Diolah dari Hasil Sensus, Survei, dan Berbagai Sumber Lainnya/Processed from Various Census, Survey, and Other Sources

\*)Angka Sementara/Preliminary Figure

\*\*)Angka Sangat Sementara/Very Preliminary Figure



**Tabel 11.1.5** Indeks Harga Implisit Produk Domestik Regional Bruto Menurut Lapangan Usaha di Kabupaten Barito Timur (2010=100), 2017-2021

*Implicit Price Index of Gross Regional Domestic Product by Industry in Barito Timur Regency (2010=100), 2017-2021*

Lapangan Usaha/ Industrial Origin		2017	2018	2019	2020*	2021**
(1)		(2)	(3)	(4)	(5)	(6)
<b>A</b>	Pertanian, Kehutanan, dan Perikanan / <i>Agriculture, Forestry, and Fishing</i>	126,01	126,22	129,43	135,04	<b>139,64</b>
<b>B</b>	Pertambangan dan Penggalian / <i>Mining and Quarrying</i>	115,75	124,25	120,51	98,19	<b>121,27</b>
<b>C</b>	Industri Pengolahan / <i>Manufacturing</i>	159,48	160,23	163,07	173,28	<b>185,05</b>
<b>D</b>	Pengadaan Listrik dan Gas / <i>Electricity and Gas</i>	142,99	153,12	159,88	164,84	<b>164,95</b>
<b>E</b>	Pengadaan Air, Pengelolaan Sampah, Limbah, dan Daur Ulang / <i>Water supply, Sewerage, Waste Management and Remediation Activities</i>	176,74	187,51	201,94	203,02	<b>222,16</b>
<b>F</b>	Konstruksi / <i>Construction</i>	156,87	166,43	177,21	182,53	<b>187,61</b>
<b>G</b>	Perdagangan Besar dan Eceran; Reparasi Mobil dan Sepeda Motor / <i>Wholesale and Retail Trade; Repair of Motor Vehicles and Motorcycles</i>	154,58	166,17	175,50	176,89	<b>178,22</b>
<b>H</b>	Transportasi dan Pergudangan / <i>Transportation and Storage</i>	149,56	161,68	170,26	173,21	<b>174,68</b>

Lanjutan Tabel/Continued Table 11.1.5

Lapangan Usaha/ Industrial Origin		2017	2018	2019	2020*	2021**
(1)		(7)	(8)	(9)	(10)	(11)
I	Penyediaan Akomodasi dan Makan Minum / Accommodation and Food Service Activities	163,40	170,41	180,80	180,84	<b>182,83</b>
J	Informasi dan Komunikasi / Information and Communication	117,75	122,98	127,61	128,97	<b>130,84</b>
K	Jasa Keuangan dan Asuransi / Financial and Insurance Activities	135,10	140,89	145,19	150,54	<b>152,87</b>
L	Real Estat / Real Estate Activities	162,25	175,15	184,61	184,65	<b>186,48</b>
MN	Jasa Perusahaan / Business Activities	162,10	171,90	179,80	180,01	<b>183,31</b>
O	Administrasi Pemerintahan, Pertahanan dan Jaminan Sosial Wajib / Public Administration and Defence; Compulsory Social Security	160,12	170,74	179,62	190,02	<b>190,30</b>
P	Jasa Pendidikan / Education	149,52	158,09	165,51	166,98	<b>169,56</b>
Q	Jasa Kesehatan dan Kegiatan Sosial / Human Health and Social Work Activities	151,19	163,33	175,05	177,51	<b>196,65</b>
RSTU	Jasa lainnya / Other Services Activities	163,28	172,87	182,08	182,29	<b>183,22</b>
<b>Produk Domestik Regional Bruto/ Gross Regional Domestic Product</b>		<b>132,31</b>	<b>139,39</b>	<b>141,68</b>	<b>137,06</b>	<b>148,98</b>

Sumber/Source: Diolah dari Hasil Sensus, Survei, dan Berbagai Sumber Lainnya/Processed from Various Census, Survey, and Other Sources

\*)Angka Sementara/Preliminary Figure

\*\*)Angka Sangat Sementara/Very Preliminary Figure

**Tabel 11.1.6 Laju Implisit Produk Domestik Regional Bruto Menurut Lapangan Usaha di Kabupaten Barito Timur (Persen), 2017-2021**

*Implicit Growth Rate of Gross Regional Domestic Product by Industry in Barito Timur Regency (Percent), 2017-2021*

Lapangan Usaha/ Industrial Origin		2017	2018	2019	2020*	2021**
(1)		(2)	(3)	(4)	(5)	(6)
A	Pertanian, Kehutanan, dan Perikanan / <i>Agriculture, Forestry, and Fishing</i>	2,58	0,17	2,55	4,33	<b>3,41</b>
B	Pertambangan dan Penggalian / <i>Mining and Quarrying</i>	6,68	7,34	-3,01	-18,52	<b>23,51</b>
C	Industri Pengolahan / <i>Manufacturing</i>	8,40	0,47	1,77	6,26	<b>6,79</b>
D	Pengadaan Listrik dan Gas / <i>Electricity and Gas</i>	12,94	7,09	4,41	3,10	<b>0,07</b>
E	Pengadaan Air, Pengelolaan Sampah, Limbah, dan Daur Ulang / <i>Water supply, Sewerage, Waste Management and Remediation Activities</i>	4,84	6,09	7,70	0,54	<b>9,43</b>
F	Konstruksi / <i>Construction</i>	8,81	6,10	6,48	3,00	<b>2,78</b>
G	Perdagangan Besar dan Eceran; Reparasi Mobil dan Sepeda Motor / <i>Wholesale and Retail Trade; Repair of Motor Vehicles and Motorcycles</i>	5,10	7,50	5,61	0,79	<b>0,75</b>
H	Transportasi dan Pergudangan / <i>Transportation and Storage</i>	7,61	8,11	5,30	1,74	<b>0,85</b>

Lanjutan Tabel/Continued Table 11.1.6

Lapangan Usaha/ Industrial Origin		2017	2018	2019	2020*	2021**
(1)		(2)	(3)	(4)	(5)	(6)
I	Penyediaan Akomodasi dan Makanan Minum / Accommodation and Food Service Activities	6,81	4,29	6,09	0,02	<b>1,10</b>
J	Informasi dan Komunikasi / Information and Communication	4,03	4,45	3,76	1,07	<b>1,45</b>
K	Jasa Keuangan dan Asuransi / Financial and Insurance Activities	4,81	4,29	3,06	3,69	<b>1,55</b>
L	Real Estat / Real Estate Activities	6,54	7,95	5,40	0,02	<b>0,99</b>
MN	Jasa Perusahaan / Business Activities	9,10	6,05	4,60	0,11	<b>1,83</b>
O	Administrasi Pemerintahan, Pertahanan dan Jaminan Sosial Wajib / Public Administration and Defence; Compulsory Social Security	6,49	6,63	5,20	5,79	<b>0,15</b>
P	Jasa Pendidikan / Education	3,50	5,73	4,70	0,89	<b>1,54</b>
Q	Jasa Kesehatan dan Kegiatan Sosial / Human Health and Social Work Activities	4,95	8,03	7,17	1,41	<b>10,78</b>
RSTU	Jasa lainnya / Other Services Activities	7,04	5,87	5,32	0,11	<b>0,51</b>
<b>Produk Domestik Regional Bruto/ Gross Regional Domestic Product</b>		<b>6,03</b>	<b>5,36</b>	<b>1,64</b>	<b>-3,26</b>	<b>8,69</b>

Sumber/Source: Diolah dari Hasil Sensus, Survei, dan Berbagai Sumber Lainnya/Processed from Various Census, Survey, and Other Sources

\*)Angka Sementara/Preliminary Figure

\*\*)Angka Sangat Sementara/Very Preliminary Figure

**Tabel 11.1.7 PDRB Perkapita Atas Dasar Harga Berlaku dan Harga Konstan 2010 di Kabupaten Barito Timur (Juta Rupiah), 2017-2021**

*GRDP Percapita at Current and Constant 2010 Market Price in Barito Timur Regency (Million Rupiahs), 2017-2021*

Tahun Year	Atas Dasar Harga Berlaku At Current Price (Juta Rp)	Persentase Kenaikan Percentage of Growth (%)	Atas Dasar Harga Konstan 2010 At 2010 Constant Price (Juta Rp)	Persentase Kenaikan Percentage of Growth (%)
(1)	(2)	(3)	(4)	(5)
2017	52,59	9,28	39,75	3,06
2018	57,00	8,40	40,89	2,89
2019	61,73	4,37	43,57	2,69
2020*	62,83	-8,30	45,84	-5,21
2021**	<b>69,59</b>		<b>46,71</b>	

Sumber/Source: Diolah dari Hasil Sensus, Survei, dan Berbagai Sumber Lainnya/Processed from Various Census, Survey, and Other Sources

\*)Angka Sementara/Preliminary Figure

\*\*)Angka Sangat Sementara/Very Preliminary Figure

**11.2 PRODUK DOMESTIK REGIONAL BRUTO MENURUT PENGELUARAN/  
GROSS REGIONAL DOMESTIC PRODUCT BY EXPENDITURE**

**Tabel 11.2.1 Produk Domestik Regional Bruto Atas Dasar Harga Berlaku Menurut Pengeluaran di Kabupaten Barito Timur (Miliar Rupiah), 2017-2021**  
*Gross Regional Domestic Product at Current Market Prices by Expenditure in Barito Timur Regency (Billion Rupiahs), 2017-2021*

Jenis Pengeluaran <i>Type of Expenditure</i>	2017	2018	2019	2020*	2021**
(1)	(2)	(3)	(4)	(5)	(6)
<b>1. Pengeluaran Konsumsi Rumah Tangga/ Households Consumption Expenditure</b>	2 370,00	2 577,42	2 839,34	2 958,23	<b>3 071,92</b>
<b>2. Pengeluaran Konsumsi LNPRT/ NPISHs Consumption Expenditure</b>	44,31	52,27	60,99	61,17	<b>64,35</b>
<b>3. Pengeluaran Konsumsi Pemerintah/ Government Consumption Expenditure</b>	870,54	942,54	1 028,55	1 077,04	<b>1 184,30</b>
<b>4. Pembentukan Modal Tetap Bruto/ Gross Fixed Capital Formation</b>	2 634,33	2 833,30	3 027,85	2 974,00	<b>3 104,02</b>
<b>5. Perubahan Inventori/ Changes in Inventories</b>	273,88	201,26	241,72	260,95	<b>265,42</b>
<b>6. Net Ekspor Barang dan Jasa / Net Exports of Goods and Services</b>	130,75	436,36	350,05	-228,04	<b>259,94</b>
<b>Produk Domestik Regional Bruto/ Gross Regional Domestic Bruto</b>	<b>6 323,81</b>	<b>7 043,15</b>	<b>7 548,50</b>	<b>7 103,35</b>	<b>7 949,95</b>

Sumber/Source: Diolah dari Hasil Sensus, Survei, dan Berbagai Sumber Lainnya/Processed from Various Census, Survey, and Other Sources

\*)Angka Sementara/Preliminary Figure

\*\*)Angka Sangat Sementara/Very Preliminary Figure

**Tabel 11.2.2 Produk Domestik Regional Bruto Atas Dasar Harga Konstan 2010 Menurut Pengeluaran di Kabupaten Barito Timur (Miliar Rupiah), 2017-2021**

*Gross Regional Domestic Product at 2010 Constant Market Prices by Expenditure in Barito Timur Regency (Billion Rupiahs), 2017-2021*

Jenis Pengeluaran Type of Expenditure	2017	2018	2019	2020*	2021**
(1)	(2)	(3)	(4)	(5)	(6)
<b>1. Pengeluaran Konsumsi Rumah Tangga/ Households Consumption Expenditure</b>	1 609,39	1 722,32	1 789,99	1 825,64	<b>1 862,59</b>
<b>2. Pengeluaran Konsumsi LNPRT/NPISHs Consumption Expenditure</b>	31,83	35,74	39,36	39,00	<b>40,16</b>
<b>3. Pengeluaran Konsumsi Pemerintah/ Government Consumption Expenditure</b>	569,25	602,73	642,36	660,33	<b>703,54</b>
<b>4. Pembentukan Modal Tetap Bruto/ Gross Fixed Capital Formation</b>	1 747,77	1 822,03	1 879,30	1 846,71	<b>1 856,45</b>
<b>5. Perubahan Inventori/ Changes in Inventories</b>	184,25	159,54	176,55	175,60	<b>177,24</b>
<b>6. Net Ekspor Barang dan Jasa / Net Exports of Goods and Services</b>	637,20	710,44	800,37	635,22	<b>696,35</b>
<b>Produk Domestik Regional Bruto/ Gross Regional Domestic Bruto</b>	<b>4 779,69</b>	<b>5 052,80</b>	<b>5 327,94</b>	<b>5 182,50</b>	<b>5 336,34</b>

Sumber/Source: Diolah dari Hasil Sensus, Survei, dan Berbagai Sumber Lainnya/Processed from Various Census, Survey, and Other Sources

\*)Angka Sementara/Preliminary Figure

\*\*)Angka Sangat Sementara/Very Preliminary Figure

**Tabel 11.2.3** **Persentase Distribusi Produk Domestik Regional Bruto Atas Dasar Harga Berlaku Menurut Pengeluaran di Kabupaten Barito Timur (Miliar Rupiah), 2017-2021**

*Percentage Distribution of Gross Regional Domestic Product at Current Market Prices by Expenditure in Barito Timur Regency (Billion Rupiahs), 2017-2021*

<b>Jenis Pengeluaran</b> <i>Type of Expenditure</i>	2017	2018	2019	2020*	2021**
(1)	(2)	(3)	(4)	(5)	(6)
<b>1. Pengeluaran Konsumsi Rumah Tangga/ Households Consumption Expenditure</b>	37,48	36,59	37,61	41,65	<b>38,64</b>
<b>2. Pengeluaran Konsumsi LNPRT/ NPISHs Consumption Expenditure</b>	0,70	0,74	0,81	0,86	<b>0,81</b>
<b>3. Pengeluaran Konsumsi Pemerintah/ Government Consumption Expenditure</b>	13,77	13,38	13,63	15,16	<b>14,90</b>
<b>4. Pembentukan Modal Tetap Bruto/ Gross Fixed Capital Formation</b>	41,66	40,23	40,11	41,87	<b>39,04</b>
<b>5. Perubahan Inventori/ Changes in Inventories</b>	4,33	2,86	3,20	3,67	<b>3,34</b>
<b>6. Net Ekspor Barang dan Jasa / Net Exports of Goods and Services</b>	2,07	6,20	4,64	-3,21	<b>3,27</b>
<b>Produk Domestik Regional Bruto/ Gross Regional Domestic Bruto</b>	<b>100,00</b>	<b>100,00</b>	<b>100,00</b>	<b>100,00</b>	<b>100,00</b>

Sumber/Source: Diolah dari Hasil Sensus, Survei, dan Berbagai Sumber Lainnya/Processed from Various Census, Survey, and Other Sources

\*)Angka Sementara/Preliminary Figure

\*\*)Angka Sangat Sementara/Very Preliminary Figure



**Tabel 11.2.4 Laju Pertumbuhan Produk Domestik Regional Bruto Atas Dasar Harga Konstan Menurut Pengeluaran di Kabupaten Barito Timur (Milyar Rupiah), 2017-2021**  
*Growth rate of Gross Regional Domestic Product at Current Market Prices by Expenditure in Barito Timur Regency (Billion Rupiahs), 2017-2021*

Jenis Pengeluaran Type of Expenditure	2017	2018	2019	2020*	2021**
(1)	(2)	(3)	(4)	(5)	(6)
<b>1. Pengeluaran Konsumsi Rumah Tangga/ Households Consumption Expenditure</b>	5,21	7,02	3,93	1,99	<b>2,02</b>
<b>2. Pengeluaran Konsumsi LNPRT/ NPISHs Consumption Expenditure</b>	5,32	12,29	10,14	-0,91	<b>2,98</b>
<b>3. Pengeluaran Konsumsi Pemerintah/ Government Consumption Expenditure</b>	3,59	5,88	6,58	2,80	<b>6,54</b>
<b>4. Pembentukan Modal Tetap Bruto/ Gross Fixed Capital Formation</b>	2,20	4,25	3,14	-1,73	<b>0,53</b>
<b>5. Perubahan Inventori/ Changes in Inventories</b>	-	-	-	-	-
<b>6. Net Ekspor Barang dan Jasa / Net Exports of Goods and Services</b>	-	-	-	-	-
<b>Produk Domestik Regional Bruto/ Gross Regional Domestic Bruto</b>	<b>5,98</b>	<b>5,71</b>	<b>5,45</b>	<b>-2,73</b>	<b>2,97</b>

Sumber/Source: Diolah dari Hasil Sensus, Survei, dan Berbagai Sumber Lainnya/Processed from Various Census, Survey, and Other Sources

\*)Angka Sementara/Preliminary Figure

\*\*)Angka Sangat Sementara/Very Preliminary Figure





# 12 PERBANDINGAN ANTAR KABUPATEN

*Regency/Municipality Comparison*

KABUPATEN/KOTA	IPM
Kotawaringin Barat	73,07
Kotawaringin Timur	71,38
Kapuas	69,63
Barito Selatan	70,54
Barito Utara	70,79
Sukamara	68,27
Lamandau	70,58
Seruyan	67,67
Katingan	68,89
Pulang Pisau	68,53
Gunung Mas	71,03
Barito Timur	71,47
Murung Raya	68,12
Palangkaraya	73,07
KALIMANTAN TENGAH	71,25



**Indeks Pembangunan  
Manusia (IPM)  
Menurut  
Kabupaten/Kota  
di Provinsi  
Kalimantan Tengah  
Tahun 2021**



**PENJELASAN TEKNIS**

**TECHNICAL NOTES**

1. **Sumber data** yang digunakan dalam bab ini berasal dari Badan Pusat Statistik Republik Indonesia (BPS- RI).
  2. **Indeks Harga Konsumen (IHK)** yang merupakan indikator inflasi di Indonesia. Sejak Januari 2014 IHK dihitung berdasarkan Survei Biaya Hidup (SBH) di 82 kota tahun 2012 yang mencakup sekitar 225–462 komoditas.
  3. **Produk Domestik Regional Bruto (PDRB)** pada tingkat regional (kabupaten) menggambarkan kemampuan suatu wilayah untuk menciptakan output (nilai tambah) pada suatu waktu tertentu. Untuk menyusun PDRB digunakan dua pendekatan yaitu Lapangan Usaha dan Pengeluaran. PDRB dari sisi lapangan usaha merupakan penjumlahan seluruh komponen nilai tambah bruto yang mampu diciptakan oleh sektor-sektor ekonomi atas berbagai aktivitas produksinya. Sementara dari sisi penggunaan menjelaskan tentang penggunaan dari nilai tambah tersebut.
  4. **Penduduk miskin** adalah penduduk yang memiliki rata-rata pengeluaran perkapita per bulan di bawah Garis Kemiskinan.
1. **Source of data** used in this chapter comes from the BPS Statistics Indonesia (BPS-RI).
  2. **Consumer Price Index (CPI)** is the indicator of inflation in Indonesia. Since January 2014, the CPI has been developed from the 2012 Cost of Living Survey (CLS) of 82 cities which is covering 225–462 commodities.
  3. **The basic measure of the value added** arising from economic is known as Gross Regional Domestic Product (GRDP) at the regional level (regency). To compile these statistics, two approaches have been used, i.e. “production approach” and “expenditure approach”. The first approach is to measure value added produced by various kinds of economic activities, while the second approach is to measure final uses o the country’s output. In other words, GRDP is the sum fo total value added produced by all economic industries (activities) and the way of using it.
  4. **A person** whose expenditure percapita per month is below the poverty line is considered to be poor.

**PENJELASAN TEKNIS**

5. **Indeks Pembangunan Manusia (IPM)** adalah ukuran ringkas rata-rata capaian/keberhasilan dimensi utama pembangunan manusia yaitu: umur panjang dan hidup sehat; mempunyai pengetahuan; dan memiliki standar hidup yang layak.

**TECHNICAL NOTES**

5. **The Human Development Index (HDI)** is a summary measure of average in key dimension of human development: a long and healthy life; being knowledgeable; and have decent standard of living.

<https://bartimkab.bps.go.id>

**ULASAN**

**DESCRIPTION**

Kabupaten Barito Timur dengan luas wilayah 3.834 km<sup>2</sup> merupakan Kabupaten dengan luas terkecil ke-3 di Provinsi Kalimantan Tengah setelah Kota Palangkaraya dan Kabupaten Sukamara. Penduduk Barito Timur tahun 2021 menempati urutan ke-11 penduduk terbanyak dibawah kabupaten Barito Selatan dengan jumlah penduduk 116.544 jiwa.

*Barito Timur Regency with total area 3.834 Km<sup>2</sup> is the 3th smallest area in Kalimantan Tengah Province after Palangkaraya Municipality and Sukamara Regency. Total population of Barito Timur in 2021 was 116,544 peoples which has got the 11<sup>th</sup> position regency with the largest population in Kalimantan Tengah Province after Barito Selatan Regency.*

Berdasarkan laju pertumbuhan ekonomi riil. Barito Timur tahun 2021 memiliki laju terendah ke-5 dibandingkan kabupaten/kota lainnya di Kalimantan Tengah yakni sebesar 2,97 persen. Dimana laju pertumbuhan Provinsi Kalimantan Tengah tahun 2021 mencapai 3,40 persen.

*According to Economic Growth Rate, Barito Timur in 2020 was 2,97 percent which is 5<sup>th</sup> lowest than the other Regency/ Municipality in Kalimantan Tengah Province. While the growth rate of Kalimantan Tengah Province in 2021 was 3.40 percent.*

Jumlah penduduk miskin di Kabupaten Barito Timur tahun 2021 sebanyak 8,02 ribu jiwa, meningkat dibanding tahun 2020 yang mencapai 7,88 ribu jiwa. Namun demikian bila dilihat berdasarkan Indeks Pembangunan Manusia (IPM), IPM Barito Timur tahun 2021 sebesar 71,47 menduduki urutan ke-3 di Provinsi

*The number of poor people in Barito Timur Regency in 2021 is 8.02 thousand people, increasing compared to 2020 which reached 7.88 thousand people. However, according to Human Development Index (HDI), Barito Timur in 2021 was 71.47 which has got 3<sup>d</sup> position in*

## REGENCY/MUNICIPALITY COMPARISON

Kalimantan Tengah setelah Kota Palangka Raya dan Kabupaten Kotawaringin Barat.

*Kalimantan Tengah Province after Palangka Raya Municipality dan Kotawaringin Barat Regency.*

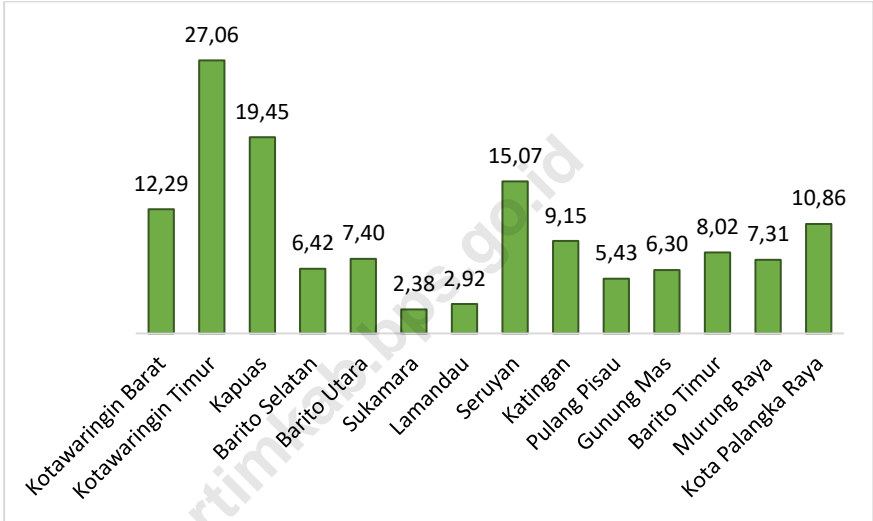
<https://bartimkab.bps.go.id>



**Gambar 12. Jumlah Penduduk Miskin Menurut Kabupaten/Kota di Provinsi Kalimantan Tengah (000), 2021**

Figure

*Number of Poor Population by Regency/Municipality in Kalimantan Tengah Province (000), 2021*



Sumber/Source: Survei Sosial Ekonomi Nasional Maret 2021/2021 March National Socio Economic Survey



**Tabel 12.1 Luas Wilayah dan Ibukota Menurut Kabupaten/Kota di Provinsi Kalimantan Tengah, 2021**

*Wide Area and Name of Regional Capital by Regency/Municipality in Kalimantan Tengah Province, 2021*

Kabupaten/Kota <i>Regency/Municipality</i>	Luas Wilayah <i>Wide Area</i>	Ibukota <i>Capital</i>
(1)	(2)	(3)
1. Kotawaringin Barat	10 759,0	Pangkalan Bun
2. Kotawaringin Timur	16 769,0	Sampit
3. Kapuas	14 999,0	Kuala Kapuas
4. Barito Selatan	8 830,0	Buntok
5. Barito Utara	8 300,0	Muara Teweh
6. Sukamara	3 827,0	Sukamara
7. Lamandau	6 414,0	Nanga Bulik
8. Seruyan	16 404,0	Kuala Pembuang
9. Katingan	17 500,0	Kasongan
10. Pulang Pisau	8 997,0	Pulang Pisau
11. Gunung Mas	10 805,0	Kuala Kurun
12. Barito Timur	<b>3 834,0</b>	<b>Tamiang Layang</b>
13. Murung Raya	23 700,0	Puruk Cahu
14. Palangkaraya	2 399,5	Palangka Raya
<b>KALIMANTAN TENGAH</b>	<b>153 564,5</b>	<b>Palangka Raya</b>

Sumber/Source:

Badan Pusat Statistik Provinsi Kalimantan Tengah/*Central Bureau of Statistics of Kalimantan Tengah Province*

## REGENCY/MUNICIPALITY COMPARISON

**Tabel 12.2 Jumlah Penduduk Menurut Kabupaten/Kota di Provinsi Kalimantan Tengah, 2021**

*Number of Population by Regency/Municipality in Kalimantan Tengah Province, 2021*

Kabupaten/Kota Regency/Municipality	2021
(1)	(2)
1. Kotawaringin Barat	277 269
2. Kotawaringin Timur	439 766
3. Kapuas	430 219
4. Barito Selatan	132 347
5. Barito Utara	163 243
6. Sukamara	68 784
7. Lamandau	108 351
8. Seruyan	167 727
9. Katingan	164 830
10. Pulang Pisau	137 068
11. Gunung Mas	146 273
<b>12. Barito Timur</b>	<b>116 544</b>
13. Murung Raya	114 492
14. Palangkaraya	312 921
<b>KALIMANTAN TENGAH</b>	<b>2 779 834</b>

Sumber/Source: Hasil Proyeksi Penduduk Interim 2020–2023 (Pertengahan tahun/Juni)/The result of Interim Population Projection 2020–2023 (mid year/June)

**Tabel 12.3 Laju Pertumbuhan Produk Domestik Regional Bruto Atas Dasar Harga Konstan 2010 Menurut Kabupaten/Kota di Provinsi Kalimantan Tengah, 2017–2021**

*Growth Rate of Gross Domestic Regional Product at Constant 2010 Market Prices by Regency/Municipality in Kalimantan Tengah Province, 2017–2021*

Kabupaten/Kota Regency/Municipality	2017	2018*	2019	2020*	2021*
(1)	(2)	(3)	(4)	(5)	(6)
1. Kotawaringin Barat	6,80	6,46	6,80	0,98	<b>5,61</b>
2. Kotawaringin Timur	7,94	6,93	7,94	-3,09	<b>2,10</b>
3. Kapuas	7,62	7,01	7,62	-1,04	<b>4,71</b>
4. Barito Selatan	5,44	5,12	5,44	-2,91	<b>2,03</b>
5. Barito Utara	6,01	5,95	6,01	-2,24	<b>2,82</b>
6. Sukamara	6,27	6,17	6,27	1,98	<b>4,74</b>
7. Lamandau	6,70	6,86	6,70	1,85	<b>4,01</b>
8. Seruyan	5,18	5,21	5,18	-2,23	<b>2,12</b>
9. Katingan	6,56	6,59	6,56	-3,25	<b>2,90</b>
10. Pulang Pisau	5,83	5,94	5,83	2,69	<b>3,24</b>
11. Gunung Mas	6,63	6,87	6,63	3,36	<b>5,09</b>
12. Barito Timur	<b>5,98</b>	<b>5,71</b>	<b>5,45</b>	<b>-2,73</b>	<b>2,97</b>
13. Murung Raya	5,87	5,61	5,87	-2,48	<b>4,40</b>
14. Palangkaraya	6,99	7,12	7,17	-2,67	<b>4,32</b>
<b>KALIMANTAN TENGAH</b>	<b>6,73</b>	<b>5,65</b>	<b>6,16</b>	<b>-1,40</b>	<b>3,40</b>

Sumber/Source: Diolah dari Hasil Sensus, Survei, dan Berbagai Sumber Lainnya/Processed from Various Census, Survey, and Other Sources

\*)Angka Sementara/Preliminary Figure

\*\*)Angka Sangat Sementara/Very Preliminary Figure

**REGENCY/MUNICIPALITY COMPARISON**

**Tabel 12.4 Laju Inflasi Bulanan Provinsi Kalimantan Tengah, 2018–2021**  
**Table**

*Monthly Inflation Rate of Central Kalimantan Tengah Province, 2018–2021*

Bulan/ Month	2018		2019	
	Palangka Raya	Sampit	Palangka Raya	Sampit
(1)	(2)	(3)	(5)	(6)
Januari	0.69	0.31	0,46	0,34
Februari	0.14	0.04	0,09	-0,65
Maret	0.31	0.37	-0,03	-0,01
April	0.63	0.29	0,32	0,66
Mei	0.70	0.26	0,55	1,01
Juni	1.82	1.14	0,12	0,16
Juli	-0.06	0.04	-0,24	-0,26
Agustus	0.27	-0.13	-0,37	-0,15
September	-0.10	0.02	0,05	-0,26
Oktober	0.15	0.21	0,64	0,21
November	-0.16	0.02	0,46	0,26
Desember	1.47	1.07	0,63	0,70

Lanjutan Tabel/Continued Table 12.4

Bulan Month	2020		2021	
	Palangka Raya	Sampit	Palangka Raya	Sampit
(1)	(7)	(8)	(9)	(10)
Januari	-0,06	0,27	0,85	1,44
Februari	0,63	0,55	0,55	0,87
Maret	-0,20	-0,26	0,94	1,17
April	-0,10	-0,33	0,98	1,95
Mei	0,23	0,37	1,21	1,98
Juni	0,33	0,64	0,95	1,88
Juli	-0,22	0,28	1,29	1,61
Agustus	-0,55	-0,43	1,71	1,87
September	-0,36	-0,20	2,12	2,24
Oktober	0,02	0,04	2,32	4,31
November	0,53	0,52	2,05	4,11
Desember	0,47	0,17	2,58	4,62

Sumber/Source: Survei Harga Konsumen Badan Pusat Statistik Provinsi Kalimantan Tengah/  
Consumer Price Survey BPS - Statistics of Kalimantan Tengah Province

**Tabel 12.5 Indeks Harga Konsumen (IHK) Menurut Kabupaten/Kota di Provinsi Kalimantan Tengah, 2017-2021**

*Consumer Price Index (CPI) by Regency/Municipality in Kalimantan Tengah Province, 2017-2021*

Kabupaten/Kota Regency/Municipality	2017	2018	2019	2020	2021
(1)	(2)	(3)	(4)	(5)	(6)
<b>Kotawaringin Timur (Sampit)</b>	130,00	135,53	140,27	105,60	107,24
<b>Palangkaraya</b>	126,17	129,53	133,49	105,22	106,23

Sumber/Source: BPS Provinsi Kalimantan Tengah / BPS of Kalimantan Tengah Province

\*) Data dengan Tahun Dasar 2012 = 100



**Tabel 12.6 Jumlah Penduduk Miskin Menurut Kabupaten/Kota di Provinsi Kalimantan Tengah (000), 2017-2021**  
*Number of Poor Population by Regency/Municipality in Kalimantan Tengah Province (000), 2017-2021*

Kabupaten/Kota Regency/Municipality	2017	2018	2019	2020	2021
(1)	(2)	(3)	(4)	(5)	(6)
1. Kotawaringin Barat	13,27	12,90	12,76	11,46	<b>12,29</b>
2. Kotawaringin Timur	27,70	28,20	27,38	26,64	<b>27,06</b>
3. Kapuas	18,80	18,52	18,23	18,17	<b>19,45</b>
4. Barito Selatan	5,95	6,16	5,99	6,12	<b>6,42</b>
5. Barito Utara	6,72	6,50	6,46	6,78	<b>7,40</b>
6. Sukamara	1,99	1,96	2,01	2,13	<b>2,38</b>
7. Lamandau	2,74	2,52	2,47	2,61	<b>2,92</b>
8. Seruyan	14,04	14,56	14,66	14,53	<b>15,07</b>
9. Katingan	9,51	8,73	8,51	8,23	<b>9,15</b>
10. Pulang Pisau	6,54	5,71	5,39	5,21	<b>5,43</b>
11. Gunung Mas	6,67	5,96	5,86	5,78	<b>6,30</b>
12. Barito Timur	<b>8,56</b>	<b>8,05</b>	<b>7,97</b>	<b>7,88</b>	<b>8,02</b>
13. Murung Raya	6,75	7,39	7,21	7,18	<b>7,31</b>
14. Palangkaraya	9,91	9,7	9,69	10,22	<b>10,86</b>
<b>KALIMANTAN TENGAH</b>	<b>139,16</b>	<b>136,93</b>	<b>134,59</b>	<b>132,94</b>	<b>140,04</b>

Sumber/Source: Survei Sosial Ekonomi Nasional Maret 2021/2021 *March National Socio Economic Survey*

**REGENCY/MUNICIPALITY COMPARISON**

**Tabel 12.7 Persentase Penduduk Miskin (P0) Menurut Kabupaten/Kota di Provinsi Kalimantan Tengah, 2017-2021**

*Percentage of Poor People (P0) by Regency/Municipality in Kalimantan Tengah Province (000), 2017-2021*

Kabupaten/Kota Regency/Municipality	2017	2018	2019	2020	2021
(1)	(2)	(3)	(4)	(5)	(6)
1. Kotawaringin Barat	4,52	4,27	4,11	3,59	<b>3,95</b>
2. Kotawaringin Timur	6,24	6,21	5,90	5,62	<b>5,91</b>
3. Kapuas	5,32	5,20	5,09	5,04	<b>5,35</b>
4. Barito Selatan	4,44	4,55	4,39	4,45	<b>4,62</b>
5. Barito Utara	5,21	5,00	4,95	5,17	<b>5,61</b>
6. Sukamara	3,36	3,19	3,16	3,23	<b>3,66</b>
7. Lamandau	3,52	3,15	3,01	3,09	<b>3,56</b>
8. Seruyan	7,46	7,43	7,19	6,85	<b>7,22</b>
9. Katingan	5,78	5,22	5,02	4,79	<b>5,25</b>
10. Pulang Pisau	5,19	4,51	4,24	4,09	<b>4,24</b>
11. Gunung Mas	5,83	5,10	4,91	4,75	<b>5,35</b>
12. Barito Timur	<b>7,17</b>	<b>6,56</b>	<b>6,32</b>	<b>6,09</b>	<b>6,38</b>
13. Murung Raya	5,88	6,28	6,00	5,85	<b>6,15</b>
14. Palangkaraya	3,62	3,47	3,35	3,44	<b>3,75</b>
<b>KALIMANTAN TENGAH</b>	<b>5,37</b>	<b>5,17</b>	<b>4,98</b>	<b>4,82</b>	<b>5,16</b>

Sumber/Source: Survei Sosial Ekonomi Nasional Maret 2021/2021 March National Socio Economic Survey

**Tabel 12.8** **Garis Kemiskinan Menurut Kabupaten/Kota di Provinsi Kalimantan Tengah (Rp/Kapita/Bulan), 2017-2021**  
*Poverty Line by Regency/Municipality in Kalimantan Tengah Province (Rp/Capita/Month), 2017-2021*

Kabupaten/Kota Regency/Municipality	2017	2018	2019	2020	2021
(1)	(2)	(3)	(4)	(5)	(6)
1. Kotawaringin Barat	338 230	344 337	360 942	397 883	<b>418 388</b>
2. Kotawaringin Timur	381 776	393 474	416 777	446 039	<b>467 551</b>
3. Kapuas	283 222	291 820	305 809	332 999	<b>345 272</b>
4. Barito Selatan	377 932	389 405	408 072	433 787	<b>450 706</b>
5. Barito Utara	446 807	450 936	472 552	504 430	<b>525 236</b>
6. Sukamara	427 101	442 086	469 353	522 601	<b>568 578</b>
7. Lamandau	409 912	411 088	430 656	479 514	<b>539 744</b>
8. Seruyan	415 798	428 539	454 971	504 264	<b>529 892</b>
9. Katingan	412 113	420 418	434 609	474 056	<b>498 487</b>
10. Pulang Pisau	347 878	349 978	365 674	395 989	<b>411 258</b>
11. Gunung Mas	388 415	388 864	403 045	438 881	<b>456 984</b>
12. Barito Timur	<b>467 091</b>	<b>478 510</b>	<b>487 185</b>	<b>517 183</b>	<b>534 896</b>
13. Murung Raya	421 903	442 639	462 334	492 693	<b>510 939</b>
14. Palangkaraya	345 417	353 853	379 420	435 008	<b>456 276</b>
<b>KALIMANTAN TENGAH</b>	<b>401 537</b>	<b>413 529</b>	<b>438 248</b>	<b>485 635</b>	<b>506 982</b>

Sumber/Source: Survei Sosial Ekonomi Nasional Maret 2021/2021 March National Socio Economic Survey

REGENCY/MUNICIPALITY COMPARISON

**Tabel 12.9 Indeks Pembangunan Manusia (IPM) Menurut Kabupaten/Kota di Provinsi Kalimantan Tengah, 2017-2021**

*Human Development Index (HDI) by Regency/Municipality in Kalimantan Tengah, 2017-2021*

Kabupaten/Kota Regency/Municipality	2017	2018	2019	2020	2021
(1)	(2)	(3)	(4)	(5)	(6)
<b>1. Kotawaringin Barat</b>	72,11	72,46	72,85	72,87	<b>73,07</b>
<b>2. Kotawaringin Timur</b>	70,17	70,56	71,16	71,31	<b>71,38</b>
<b>3. Kapuas</b>	68,04	68,68	69,38	69,48	<b>69,63</b>
<b>4. Barito Selatan</b>	69,25	69,73	70,10	70,22	<b>70,54</b>
<b>5. Barito Utara</b>	69,07	69,72	70,52	70,59	<b>70,79</b>
<b>6. Sukamara</b>	66,98	67,52	67,95	68,03	<b>68,27</b>
<b>7. Lamandau</b>	69,17	69,70	70,51	70,51	<b>70,58</b>
<b>8. Seruyan</b>	66,14	67,04	67,57	67,58	<b>67,67</b>
<b>9. Katingan</b>	67,56	67,91	68,55	68,68	<b>68,89</b>
<b>10. Pulang Pisau</b>	67,00	67,56	68,34	68,45	<b>68,53</b>
<b>11. Gunung Mas</b>	69,95	70,23	70,65	70,81	<b>71,03</b>
12. Barito Timur	<b>70,57</b>	<b>70,82</b>	<b>71,34</b>	<b>71,39</b>	<b>71,47</b>
<b>13. Murung Raya</b>	67,16	67,56	67,89	67,98	<b>68,12</b>
<b>14. Palangkaraya</b>	79,69	80,34	80,77	80,77	<b>73,07</b>
<b>KALIMANTAN TENGAH</b>	69,79	70,42	70,91	71,05	71,25

Sumber/Source: Survei Sosial Ekonomi Nasional Maret 2021/2021 March National Socio Economic Survey

**Tabel 12.10 Indeks Kemahalan Konstruksi (IKK) Menurut Kabupaten/Kota di Provinsi Kalimantan Tengah, 2011-2021**

*Construction Cost Index by Regency/Municipality in Kalimantan Tengah, 2017-2021*

Kabupaten/Kota Regency/Municipality	2017	2018	2019	2020	2021
(1)	(2)	(3)	(4)	(5)	(6)
1. Kotawaringin Barat	89,37	100,04	100,41	96,82	101,01
2. Kotawaringin Timur	94,33	98,81	99,79	101,05	97,65
3. Kapuas	87,27	90,46	93,81	94,10	95,99
4. Barito Selatan	98,09	105,62	101,80	99,72	94,82
5. Barito Utara	98,26	102,28	102,01	100,19	100,82
6. Sukamara	102,88	114,21	112,85	105,68	110,98
7. Lamandau	96,66	105,95	103,95	101,34	108,86
8. Seruyan	95,67	98,63	100,71	101,67	107,28
9. Katingan	94,19	95,89	96,00	93,16	96,50
10. Pulang Pisau	96,66	101,64	101,17	97,62	97,65
11. Gunung Mas	99,60	104,09	103,11	101,81	106,23
12. Barito Timur	<b>93,87</b>	<b>97,17</b>	<b>97,29</b>	<b>96,09</b>	97,17
13. Murung Raya	114,62	122,34	117,13	108,02	111,12
14. Palangkaraya	95,21	99,05	98,92	97,60	96,78
<b>KALIMANTAN TENGAH</b>	<b>97,47</b>	<b>102,31</b>	<b>101,90</b>	<b>99,55</b>	

Sumber/Source: Survei Kemahalan Konstruksi BPS Kabupaten/Kota se-Kalimantan Tengah, 2020/  
Construction Cost Index of BPS of Regency/Municipality in Kalimantan Tengah Province, 2020

**Tabel 12.11 Upah Minimum Regional Menurut Kabupaten/Kota di Provinsi Kalimantan Tengah (Rupiah), 2017-2021**  
*Regional Minimum Wage by Regency/Municipality in Kalimantan Tengah, 2017-2021*

Kabupaten/Kota Regency/Municipality	2017	2018	2019	2020	2021
(1)	(2)	(3)	(4)	(5)	(6)
1. Kotawaringin Barat	2 391 470	2 599 767	2 808 528	3 047 533	3 047 533
2. Kotawaringin Timur	2 347 849	2 552 347	2 757 300	2 991 946	2 991 946
3. Kapuas	2 273 250	2 471 250	2 669 690	2 909 962	2 909 962
4. Barito Selatan	2 546 298	2 768 081	2 990 358	3 244 837	3 244 837
5. Barito Utara	2 506 351	2 724 654	3 048 352	3 307 767	3 307 767
6. Sukamara	2 418 695	2 629 363	2 845 234	3 088 502	3 088 502
7. Lamandau	2 418 695	2 622 434	2 884 667	3 130 152	3 130 152
8. Seruyan	2 382 528	2 590 046	2 839 997	3 193 750	3 193 750
9. Katingan	2 282 988	2 481 836	2 730 019	2 962 344	2 962 344
10. Pulang Pisau	2 312 869	2 514 319	2 716 218	2 947 368	2 947 368
11. Gunung Mas	2 263 314	2 460 448	2 706 493	2 936 816	2 936 816
12. Barito Timur	<b>2 230 500</b>	<b>2 424 776</b>	<b>2 739 997</b>	<b>2 973 171</b>	<b>2 973 171</b>
13. Murung Raya	2 497 716	2 715 267	2 940 634	3 205 291	3 205 291
14. Palangkaraya	2 300 552	2 500 930	2 701 755	2 931 674	2 931 674

Sumber/Source: Dinas Tenaga Kerja dan Transmigrasi Provinsi Kalimantan Tengah/*Regional Office of The Manpower and Transmigration of Kalimantan Tengah Province*

**DATA**  
**MENCERDASKAN BANGSA**  
*Enlighten The Nation*



**BADAN PUSAT STATISTIK  
KABUPATEN BARITO TIMUR**  
**BPS-Statistics of Barito Timur Regency**

Jalan Manunggal No. 13,  
Tamiang Layang 73611

Telp:(0526)209 1436, Fax: (0526)209 1436

Homepage: <http://bartimkab.bps.go.id> E-mail: [bps6212@bps.go.id](mailto:bps6212@bps.go.id)

ISSN 0021-5643



9 770021 564072