



TAMBAH

2022

KABUPATEN GUNUNG MAS DALAM ANGKA

Gunung Mas Regency in Figures





**CAGAR BUDAYA
SITUS TAMBUN BUNGAI
DESA TUMBANG PAJANGEI
KECAMATAN TEWAH
KABUPATEN GUNUNG MAS
PROVINSI KALIMANTAN TENGAH**

LANJUT 2022

KABUPATEN GUNUNG MAS DALAM ANGKA

Gunung Mas Regency in Figures

KABUPATEN GUNUNG MAS DALAM ANGKA
GUNUNG MAS REGENCY in Figures
2022

ISSN: 2088-6071

No. Publikasi/*Publication Number*: 62110.2201

Katalog /*Catalog*: 1102001.6211

Ukuran Buku/*Book Size*: 14,8 cm x 21 cm

Jumlah Halaman/*Number of Pages* : lvi+ 583 hal/*pages*

Naskah/*Manuscript*:

BPS Kabupaten Gunung Mas

BPS-Statistics of Gunung Mas Regency

Penyunting/*Editor*:

BPS Kabupaten Gunung Mas

BPS-Statistics of Gunung Mas Regency

Gambar Kover/*Cover Design*:

Seksi Integrasi Pengolahan dan Diseminasi Statistik

Section of Integration Processing and Statistics Dissemination

Ilustrasi Kover/*Cover Illustration*:

Cagar Budaya Situs Tambun Bungai Desa Tumbang Pajangei /*Cultural Heritage Site Tambun Bungai*

Tumbang Pajangei Village

Diterbitkan oleh/*Published by*:

©BPS Kabupaten Gunung Mas/*BPS-Statistics of Gunung Mas Regency*

Dicetak oleh/*Printed by*:

Greenery Printing

Dilarang mengumumkan, mendistribusikan, mengomunikasikan, dan/atau menggandakan sebagian atau seluruh isi buku ini untuk tujuan komersil tanpa izin tertulis dari Badan Pusat Statistik.

Prohibited to announce, distribute, communicate, and/or copy part or all of this book for commercial purpose without permission from BPS-Statistics Indonesia.

TIM PENYUSUN/DRAFTING TEAM

Penanggung Jawab Umum/General Responsible:
Waras

Penyusun Naskah/Author Manuscript:
Anita Desmarini
Petra Br Sitanggung

Tata Letak/Layouter:
Petra Br Sitanggung

Pengolah Data/Data Processing:
Anita Desmarini
Petra Br Sitanggung

Pemeriksa Data/Data Checking:
Anita Desmarini
Petra Br Sitanggung

Gambar Kulit/Cover Design:
Petra Br Sitanggung

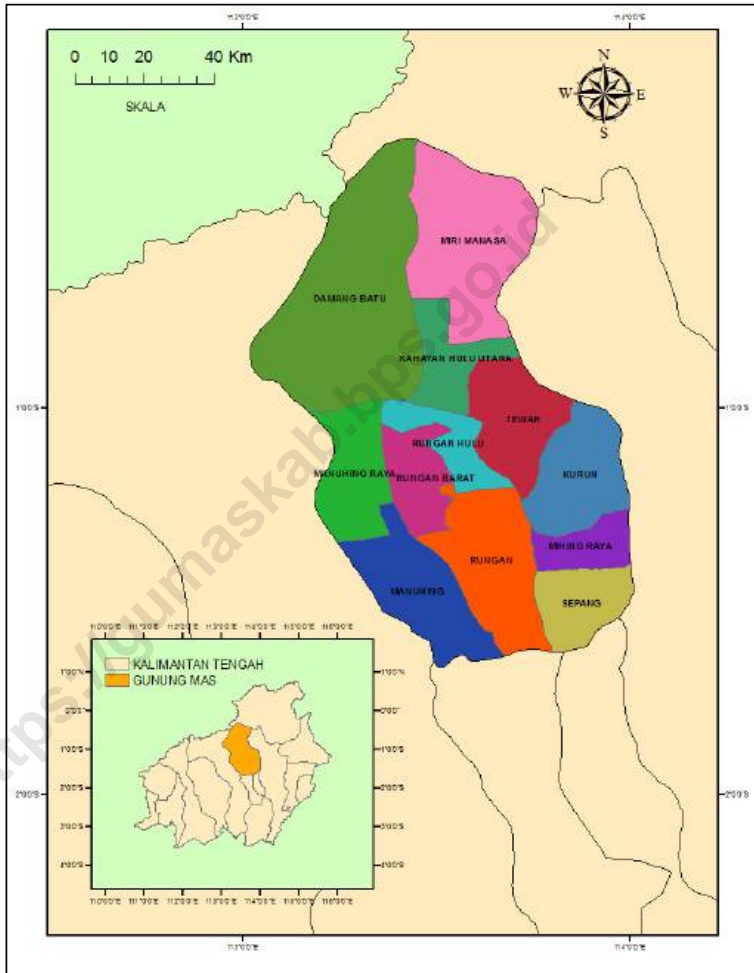
Infografis/Infographics:
Petra Br Sitanggung

Penyunting/Editor:
Petra Br Sitanggung

KONTRIBUTOR DATA/DATA CONTRIBUTORS

1. Sekretariat Daerah/ *The Regional Secretariat*
2. Sekretariat DPRD/ *DPRD Secretariat*
3. RSUD Kuala Kurun/ *Kuala Kurun Hospital*
4. Dinas Kebudayaan dan Pariwisata/ *Department of Culture and Tourism*
5. Dinas Kesehatan/ *Public Health Office*
6. Dinas Pendidikan, Kepemudaan dan Olah Raga/ *Department of Education, Youth and Sports*
7. Dinas Perindustrian dan Perdagangan/ *Department of Industry and Commerce*
8. Dinas Penanaman Modal dan Pelayanan Terpadu Satu Pintu/ *One-Stop Integrated Service and Investment Service*
9. Dinas Perikanan dan Ketahanan Pangan/ *Department of Fisheries and Food Security*
10. Dinas Lingkungan Hidup, Kehutanan dan Perhubungan/ *Department of Environment, Forestry and Transportation*
11. Dinas Pertanian/ *Department of Agriculture*
12. Dinas Pekerjaan Umum/ *Public Works Service*
13. Dinas Sosial/ *Social Services*
14. Dinas Pemberdayaan Masyarakat dan Desa/ *Community and Village Empowerment Service*
15. Dinas Pengendalian Penduduk, Keluarga Berencana, Pemberdayaan Perempuan dan Perlindungan Anak/ *Office of Population Control, Family Planning, Women's Empowerment and Child Protection*
16. Dinas Transmigrasi, Tenaga Kerja dan Koperasi, Usaha Kecil dan Menengah/ *Office of Transmigration, Manpower and Cooperatives, Small and Medium Enterprises*
17. Badan Kepegawaian dan Pengembangan Sumber Daya Manusia/ *Agency for Personnel and Human Resources Development*
18. Badan Penanggulangan Bencana Daerah/ *Regional Disaster Management Agency*
19. Badan Pengelola Keuangan dan Aset Daerah/ *Regional Financial and Asset Management Agency*
20. Badan Pendapatan Daerah/ *Regional Revenue Agency*
21. Badan Perencanaan, Penelitian dan Pengembangan Daerah/ *Regional Planning, Research and Development Agency*
22. Badan Meteorologi Klimatologi dan Geofisika (BMKG)-Stasiun Meteorologi Tjilik Riwut Palangka Raya/ *BMKG-Tjilik Riwut Meteorologi Station of Palangka Raya*
23. Kodim 1016/PLK Kabupaten Gunung Mas/ *Kodim 1016/PLK Gunung Mas Regency*
24. Kantor Kepolisian Resor Kabupaten Gunung Mas/ *Resort Police Office of Gunung Mas Regency*
25. Kementerian Agama, Data Semester Ganjil/ *Ministry of Religious Affairs, Odd Semester Data*
26. Sekolah Luar Biasa Negeri Kuala Kurun/ *Kuala Kurun Exceptional Schools*
27. Badan Penyelenggara Jaminan Sosial (BPJS) Kesehatan Kabupaten Gunung Mas/ *Social Security Agency of Gunung Mas Regency*
28. Badan Pertanahan Nasional Kabupaten Gunung Mas/ *National Land Agency of Gunung Mas Regency*
29. Pengadilan Agama Kuala Kurun per / *Kuala Kurun Religious Court*
30. Perusahaan Daerah Air Minum Tirta Bahalpal Kabupaten Gunung Mas/ *Tirta Bahalpal Water Supply Company of Gunung Mas Regency*
31. PT. PLN (Persero) Unit Layanan Pelanggan Kuala Kurun/ *PT. PLN (Persero) Kuala Kurun Unit Customer Service*
32. BULOG-Badan Urusan Logistik Kabupaten Gunung Mas/ *BULOG-Bureau of Logistics of Gunung Mas Regency*
33. SAMSAT Kabupaten Gunung Mas/ *SAMSAT of Gunung Mas Regency*
34. Bandar Udara Kuala Kurun/ *Kuala Kurun Airport*
35. PT Pos Indonesia (Persero) di Kuala Kurun/ *Indonesian Post of Kuala Kurun*
36. Bank Indonesia/ *Bank Indonesia*
37. Badan Pusat Statistik/ *BPS-Statistics Indonesia*

PETA WILAYAH KABUPATEN GUNUNG MAS
MAP OF GUNUNG MAS REGENCY



KEPALA BPS KABUPATEN GUNUNG MAS
CHIEF STATISTICIAN OF GUNUNG MAS REGENCY



Drs. WARAS




KATA PENGANTAR

Kabupaten Gunung Mas Dalam Angka 2022 merupakan seri publikasi tahunan BPS Kabupaten Gunung Mas yang menyajikan beragam jenis data yang bersumber dari BPS dan institusi lain. Publikasi ini memuat gambaran umum tentang keadaan geografi dan iklim, pemerintahan, serta perkembangan kondisi sosial-demografi dan perekonomian di Kabupaten Gunung Mas. Untuk memudahkan pemahaman dan pemanfaatan data, disertakan juga penjelasan teknis dari setiap jenis statistik yang disajikan. Publikasi ini merupakan upaya dalam mengembangkan perstatistikan daerah agar tersedia data yang terpadu bagi berbagai keperluan di daerah ini.

Untuk mempermudah akses terhadap publikasi Kabupaten Gunung Mas Dalam Angka, publikasi Kabupaten Gunung Mas Dalam Angka dapat dibaca dan diunduh melalui website BPS (www.gumaskab.bps.go.id) tanpa berbayar. Pada publikasi Kabupaten Gunung Mas Dalam Angka 2022 ini dilengkapi dengan infografis sebagai pembatas bab.

Publikasi ini dapat terwujud berkat kerja sama dan partisipasi dari berbagai pihak baik instansi pemerintah maupun swasta. Kepada semua pihak yang telah memberikan kontribusi kami sampaikan penghargaan dan terima kasih. Semoga publikasi yang disajikan bermanfaat bagi pengguna untuk berbagai keperluan. Kami mengharapkan tanggapan dan saran dari para pengguna publikasi ini untuk perbaikan pada edisi yang akan datang.

Kuala Kurun, Februari 2022
KEPALA BADAN PUSAT STATISTIK
KABUPATEN GUNUNG MAS



Drs. WARAS




PREFACE

Gunung Mas Regency in Figures 2022 is an annual publication presenting various data from BPS-Statistics of Gunung Mas Regency and other agencies. The publication provides general pictures of geographic and climate conditions, government, as well as key socio-demographic and economic characteristics of Gunung Mas Regency. Technical notes for each statistics are also featured in this publication provide a better understanding in interpreting the data. This is an effort to improve regional statistics to provide integrated data for various purposes in this area.

This Publication can be read and downloaded on our website (www.bps.go.id) for free as our commitment to provide an immediate and easier access to the data. This edition also comes with infographics for some featured data on the chapter breaks.

The release of this publication has been made possible due to the assistance and contribution of various government institutions and private organizations. To all parties who have contributed in the completion of this publication, we would like to express our high appreciation and gratitude. Hopefully this publication will be a useful resource for variety of purposes. Feedback and suggestions to improve the publication are always welcomed.

Kuala Kurun , February 2022
CHIEF STATISTICIAN OF
GUNUNG MAS REGENCY



Drs. WARAS

DAFTAR ISI / CONTENTS

	Halaman Page
Kata Pengantar/ <i>Preface</i>	ix
Daftar Isi/ <i>Contents</i>	xi
Daftar Tabel/ <i>List of Tables</i>	xiii
Daftar Gambar/ <i>List of Figures</i>	xlv
Daftar Singkatan/ <i>List of Abbreviations</i>	li
Statistik Kunci/ <i>Key Statistics</i>	lii
1. Geografi dan Iklim/ <i>Geography and Climate</i>	1
2. Pemerintahan/ <i>Government</i>	31
3. Penduduk dan Ketenagakerjaan/ <i>Population and Employment</i>	87
4. Sosial dan Kesejahteraan Rakyat/ <i>Social and Welfare</i>	125
5. Pertanian, Kehutanan, Peternakan, dan Perikanan/ <i>Agriculture, Forestry, Livestock, and Fishery</i>	297
6. Energi/ <i>Energy</i>	415
7. Pariwisata dan Perdagangan/ <i>Tourism and Trade</i>	431
8. Transportasi dan Komunikasi/ <i>Transportation and Communication</i>	451
9. Perbankan, Investasi, dan Koperasi/ <i>Banking, Investment, and Cooperative</i>	471
10. Pengeluaran Penduduk dan Konsumsi Makanan/ <i>Population Expenditure and Food Consumption</i>	491
11. Sistem Neraca Regional/ <i>System of Regional Accounts</i>	509
12. Perbandingan Antar Kabupaten/Kota/ <i>Regency/ Municipal Comparison</i>	541
13. <i>Relative Standard Error (RSE)</i>	561

DAFTAR TABEL/LIST OF TABLES

Halaman
Page

1. GEOGRAFI DAN IKLIM/GEOGRAPHY AND CLIMATE

1.1 KEADAAN GEOGRAFI

GEOGRAPHY CONDITION

1.1.1	Luas Daerah Menurut Kecamatan di Kabupaten Gunung Mas, 2021 <i>Total Area by Subdistrict in Gunung Mas Regency, 2021</i>	11
1.1.2	Jarak ke Ibukota Kabupaten Menurut Kecamatan di Kabupaten Gunung Mas, 2021 <i>Distance to the Capital by Subdistrict in Gunung Mas Regency, 2021</i>	12
1.1.3	Luas Wilayah Menurut Kecamatan dan Desa/Kelurahan di Kabupaten Gunung Mas (km ²), 2021 <i>Total Area by Subdistrict and Village/Kelurahan in Gunung Mas Regency (sq.km), 2021</i>	13
1.1.4	Luas Wilayah Kawasan Berdasarkan Rencana Tata Ruang Wilayah (RT RW) di Kabupaten Gunung Mas, 2020 <i>Total Area by Plan of Place System Jurisdiction in Gunung Mas Regency, 2020</i>	19
1.1.5	Jumlah Desa ¹ /Kelurahan Menurut Kecamatan dan Letak Geografi di Kabupaten Gunung Mas, 2021 <i>Number of Villages¹/Kelurahan by Subdistrict and Geographical Location in Gunung Mas Regency, 2021</i>	21
1.1.6	Jumlah Desa ¹ /Kelurahan Menurut Kecamatan dan Topografi Wilayah di Kabupaten Gunung Mas, 2021 <i>Number of Villages¹/Kelurahan by Subdistrict and Topographical Areas in Gunung Mas Regency, 2021</i>	22
1.1.7	Status Kualitas Air Sungai di Kabupaten Gunung Mas, 2020 dan 2021 <i>Status of River Water Quality in Gunung Mas Regency, 2020 and 2021.</i>	23

1.2 KEADAAN IKLIM

CLIMATE CONDITION

1.2.1	Jumlah Curah Hujan dan Hari Hujan Menurut Bulan di Pos Hujan Kuala Kurun, 2021	
-------	--	--

	Halaman Page
1.2.2	<p><i>Number of Precipitation and Number of Rainy Days by Month in Kuala Kurun Post Rain, 2021</i> 25</p> <p>Jumlah Curah Hujan dan Hari Hujan Menurut Bulan di Pos Hujan Takaras, 2021</p> <p><i>Number of Precipitation and Number of Rainy Days by Month in Takaras Post Rain, 2021</i> 26</p>
1.2.3	<p>Jumlah Curah Hujan dan Hari Hujan Menurut Bulan di Pos Hujan Kampuri, 2021</p> <p><i>Number of Precipitation and Number of Rainy Days by Month in Kampuri Post Rain, 2021</i> 27</p>
1.2.4	<p>Jumlah Curah Hujan dan Hari Hujan Menurut Bulan di Pos Hujan Jakatan Raya, 2021</p> <p><i>Number of Precipitation and Number of Rainy Days by Month in Jakatan Raya Post Rain, 2021</i> 28</p>
1.2.5	<p>Jumlah Curah Hujan dan Hari Hujan Menurut Bulan di Pos Hujan Tewah, 2021</p> <p><i>Number of Precipitation and Number of Rainy Days by Month in Tewah Post Rain, 2021</i> 29</p>

2. PEMERINTAHAN/GOVERNMENT

2.1 WILAYAH ADMINISTRATIF

ADMINISTRATIVE AREA

2.1.1	<p>Jumlah Desa¹/Kelurahan Menurut Kecamatan, 2017-2021</p> <p><i>Number of Villages¹/Kelurahan by Subdistrict, 2017-2021</i> 40</p>
2.1.2	<p>Jumlah Rukun Warga (RW) dan Rukun Tetangga (RT) Menurut Kecamatan di Kabupaten Gunung Mas, 2018 - 2021</p> <p><i>Number of RT and RW by Subdistrict in Gunung Mas Regency, 2019-2021</i> 41</p>
2.1.3	<p>Jumlah Desa¹/Kelurahan Menurut Kepemilikan Badan Permusyawaratan Desa/Lembaga Musyawarah Kelurahan dan Kecamatan di Kabupaten Gunung Mas, 2021</p> <p><i>Number of Villages¹/Kelurahan by Village Consultative Board/Kelurahan Consultative Board and Subdistrict in Gunung Mas Regency, 2021</i> 42</p>

2.2 DEWAN PERWAKILAN RAKYAT DAERAH (DPRD)

THE REGIONAL HOUSE OF REPRESENTATIVE

2.2.1	Jumlah Anggota Dewan Perwakilan Rakyat Daerah (DPRD) Menurut Partai Politik dan Jenis Kelamin di Kabupaten Gunung Mas, 2020 dan 2021 <i>Number of Regional House of Representative's Member by Political Parties and Gender in Gunung Mas Regency, 2020 and 2021.....</i>	43
2.2.2	Jumlah Anggota Dewan Perwakilan Rakyat Daerah (DPRD) Menurut Tingkat Pendidikan dan Jenis Kelamin di Kabupaten Gunung Mas, 2020 dan 2021 <i>Number of Regional House of Representative's Member by Educational Level and Gender in Gunung Mas Regency, 2020 and 2021</i>	45
2.3 SUMBER DAYA MANUSIA		
HUMAN RESOURCES		
2.3.1	Jumlah Pegawai Negeri Sipil Daerah Menurut Jabatan dan Jenis Kelamin di Kabupaten Gunung Mas, Desember 2020 dan Desember 2021 <i>Number of Regional Civil Servants by Occupation and Gender in Gunung Mas Regency, Desember 2020 dan Desember 2021.....</i>	47
2.3.2	Jumlah Pegawai Negeri Sipil Daerah Menurut Tingkat Pendidikan dan Jenis Kelamin di Kabupaten Gunung Mas, Desember 2020 dan Desember 2021 <i>Number of Regional Civil Servants by Educational Level and Gender in Gunung Mas Regency, December 2020 and December 2021.....</i>	49
2.3.3	Jumlah Pegawai Negeri Sipil Daerah Menurut Tingkat Kepangkatan dan Jenis Kelamin di Kabupaten Gunung Mas, Desember 2020 dan Desember 2021 <i>Number of Regional Civil Servants by Hierarchy and Gender in Gunung Mas Regency, December 2020 and December 2021</i>	51
2.3.4	Jumlah Pegawai Negeri Sipil Daerah Menurut Kelompok Umur dan Jenis Kelamin di Kabupaten Gunung Mas, Desember 2020 dan Desember 2021 <i>Number of Regional Civil Servants by Age Group and Gender in Gunung Mas Regency, December 2020 and December 2021</i>	53

2.3.5	Jumlah Pegawai Negeri Sipil Daerah Menurut Masa Kerja dan Jenis Kelamin di Kabupaten Gunung Mas, Desember 2020 dan Desember 2021 <i>Number of Regional Civil Servants by Work Period and Gender in Gunung Mas Regency, December 2020 and December 2021</i>	55
2.3.6	Jumlah Pegawai Negeri Sipil Daerah Menurut Instansi dan Tingkat Kepangkatan di Kabupaten Gunung Mas, Desember 2020 dan Desember 2021 <i>Number of Regional Civil Servants by Government Agencies and Hierarchy in Gunung Mas Regency, December 2020 and December 2021</i>	57
2.3.7	Jumlah Pegawai Negeri Sipil Daerah Menurut Instansi dan Tingkat Pendidikan di Kabupaten Gunung Mas, Desember 2020 dan Desember 2021 <i>Number of Regional Civil Servants by Government Agencies and Education Level in Gunung Mas Regency, December 2020 and December 2021</i>	60
2.3.8	Jumlah Pegawai Negeri Sipil Daerah Menurut Instansi dan Agama di Kabupaten Gunung Mas, Desember 2020 dan Desember 2021 <i>Number of Regional Civil Servants by Government Agencies and Religion in Gunung Mas Regency, December 2020 and December 2021</i>	66
2.3.9	Jumlah Pegawai Negeri Sipil Daerah Menurut Instansi dan Jenis Kelamin di Kabupaten Gunung Mas, Desember 2020 dan Desember 2021 <i>Number of Regional Civil Servants by Government Agencies and Gender in Gunung Mas Regency, December 2020 and December 2021</i>	72
2.3.10	Jumlah Personil TNI Kodim 1016/PLK Menurut Koramil dan Jenis Kelamin di Kabupaten Gunung Mas, 2020 dan 2021 <i>Number of Indonesian Army by Domain and Gender in Gunung Mas Regency, 2020 dan 2021</i>	75
2.3.11	Jumlah Pegawai POLRI Menurut Tingkat Kepangkatan dan Jenis Kelamin di Kabupaten Gunung Mas, 2020 dan 2021 <i>Number of Police Employee by Hierarchy and Gender in Gunung Mas Regency, 2020 dan 2021</i>	77
2.3.12	Jumlah Pegawai POLRI Menurut Jabatan dan Jenis Kelamin di Kabupaten Gunung Mas, 2020 - 2021	79

	<i>Number of Police Employee by Occupation and Gender in Gunung Mas Regency, 2020 - 2021</i>	79
2.3.13	Jumlah Pegawai POLRI Menurut Tingkat Pendidikan dan Jenis Kelamin di Kabupaten Gunung Mas, 2020 - 2021 <i>Number of Police Employee by Educational Level and Gender in Gunung Mas Regency, 2020 - 2021</i>	81
2.4	KEUANGAN PEMERINTAH GOVERNMENT FINANCE	
2.4.1	Anggaran Pendapatan Pemerintah Kabupaten Gunung Mas Menurut Jenis Pendapatan (ribu rupiah), 2019-2021 <i>Budget of Government Revenues of Gunung Mas Regency by Sources of Revenues (thousand rupiahs), 2019-2021</i>	83
2.4.2	Realisasi Pendapatan Pemerintah Kabupaten Gunung Mas Menurut Jenis Pendapatan (ribu rupiah), 2019-2021 <i>Actual Government Revenues of Gunung Mas Regency by Sources of Revenues (thousand rupiahs), 2019-2021</i>	84
2.4.3	Anggaran Pengeluaran Pemerintah Kabupaten Gunung Mas Menurut Jenis Pengeluaran (ribu rupiah), 2019-2021 <i>Budget of Government Expenditures of Gunung Mas Regency by Kind of Expenditure (thousand rupiahs), 2019-2021</i>	85
2.4.4	Realisasi Pengeluaran Pemerintah Kabupaten Gunung Mas Menurut Jenis Pengeluaran (ribu rupiah), 2019-2021 <i>Actual Government Expenditures of Gunung Mas Regency by Kind of Expenditure (thousand rupiahs), 2019-2021</i>	86

3. PENDUDUK DAN KETENAGAKERJAAN/ POPULATION AND EMPLOYMENT

3.1 PENDUDUK POPULATION

3.1.1	Penduduk, Laju Pertumbuhan Penduduk, Distribusi Persentase Penduduk, Kepadatan Penduduk, Rasio Jenis Kelamin Penduduk Menurut Kecamatan di Kabupaten Gunung Mas, 2020 dan 2021 <i>Population, Population Growth Rate, Percentage Distribution of Population, Population Density, and Population Gender Ratio by</i>	
-------	--	--

	Halaman Page
	104
3.1.2	106
3.2 KETENAGAKERJAAN	
EMPLOYMENT	
3.2.1	107
3.2.2	108
3.2.3	110
3.2.4	111
3.2.5	114

3.2.6	Penduduk Berumur 15 Tahun ke Atas yang Bekerja Selama Seminggu yang Lalu Menurut Jumlah Jam Kerja pada Pekerjaan Utama dan Jenis Kelamin di Kabupaten Gunung Mas, 2021 <i>Population 15 Years of Age and Over who Worked During The Previous Week by Total Working Hours on Main Job and Sex in Gunung Mas Regency, 2021</i>	115
3.2.7	Penduduk Berumur 15 Tahun ke Atas yang Bekerja Selama Seminggu yang Lalu Menurut Jumlah Jam Kerja Seluruhnya dan Jenis Kelamin di Kabupaten Gunung Mas, 2021 <i>Population 15 Years of Age and Over who Worked During The Previous Week by Total Working Hours and Sex in Gunung Mas Regency, 2021</i>	116
3.2.8	Penduduk Berumur 15 Tahun ke Atas yang Bekerja Selama Seminggu yang Lalu Menurut Jam Kerja Pada Pekerjaan Utama dan Lapangan Usaha di Kabupaten Gunung Mas, 2021 <i>Population 15 Years of Age and Over who Worked During The Previous Week by Total Working Hours on Main Job and Industry in Gunung Mas Regency, 2021</i>	117
3.2.9	Penduduk Berumur 15 Tahun ke Atas yang Bekerja Selama Seminggu yang Lalu Menurut Status Pekerjaan Utama dan Lapangan Pekerjaan Utama di Kabupaten Gunung Mas, 2021 <i>Population 15 Years of Age and Over who Worked During The Previous Week by Main Employment and Main Industry in Gunung Mas Regency, 2021</i>	118
3.2.10	Pencari Kerja Terdaftar Menurut Bulan dan Jenis Kelamin di Kabupaten Gunung Mas, 2021 <i>Number of Registered Job Applicants by Month and Sex in Gunung Mas Regency, 2021</i>	119
3.2.11	Pencari Kerja Terdaftar Menurut Bulan dan Kelompok Umur di Kabupaten Gunung Mas, 2021 <i>Number of Registered Job Applicants by Month and Age Group in Gunung Mas Regency, 2021</i>	120
3.2.12	Pencari Kerja Terdaftar Menurut Bulan dan Tingkat Pendidikan di Kabupaten Gunung Mas, 2021 <i>Number of Registered Job Applicants by Month and Educational Level in Gunung Mas Regency, 2021</i>	121

3.2.13	Pencari Kerja Terdaftar Menurut Tingkat Pendidikan dan Jenis Kelamin di Kabupaten Gunung Mas, 2021 <i>Number of Registered Job Applicants by Educational Level and Sex in Gunung Mas Regency, 2021</i>	123
3.2.14	Tenaga Kerja Asing Menurut Kecamatan di Kabupaten Gunung Mas, 2020 dan 2021 <i>Number of Foreign Workers by Subdistrict in Gunung Mas Regency, 2020 and 2021</i>	124

4. SOSIAL DAN KESEJAHTERAAN RAKYAT/SOCIAL AND WELFARE

4.1 PENDIDIKAN EDUCATION

4.1.1	Jumlah Sekolah, Guru, dan Murid Taman Kanak-Kanak (TK) di Bawah Kementerian Pendidikan dan Kebudayaan Menurut Kecamatan di Kabupaten Gunung Mas, 2020/2021 dan 2021/2021 <i>Number of Schools, Teachers, and Pupils in Kindergarten Under The Ministry of Education and Culture by Subdistrict in Gunung Mas Regency, 2020/2021 and 2021/2021</i>	156
4.1.2	Jumlah Sekolah, Guru, dan Murid Raudatul Athfal (RA) di Bawah Kementerian Agama Menurut Kecamatan di Kabupaten Gunung Mas, 2020/2021 ¹ dan 2021/2021 ² <i>Number of Schools, Teachers, and Pupils in Raudatul Athfal (RA) Under The Ministry of Religious Affairs by Subdistrict, 2020/2021¹ and 2021/2021²</i>	159
4.1.3	Jumlah Sekolah, Guru, dan Murid Sekolah Dasar (SD) di Bawah Kementerian Pendidikan dan Kebudayaan Menurut Kecamatan di Kabupaten Gunung Mas, 2020/2021 dan 2021/2021 <i>Number of Schools, Teachers, and Pupils in Primary Schools Under The Ministry of Education and Culture by Subdistrict in Gunung Mas Regency, 2020/2021 and 2021/2021</i>	160
4.1.4	Jumlah Sekolah, Guru, dan Murid Madrasah Ibtidaiyah (MI) di Bawah Kementerian Agama Menurut Kecamatan Menurut Kecamatan di Kabupaten Gunung Mas, 2020/2021 ¹ dan 2021/2021 ²	

	<i>Number of Schools, Teachers, and Pupils in Madrasah Ibtidaiyah (MI) Under The Ministry of Religious Affairs by Subdistrict in Gunung Mas Regency, 2020/2021¹ and 2021/2021²</i>	163
4.1.5	Jumlah Sekolah, Guru, dan Murid Sekolah Menengah Pertama (SMP) di Bawah Kementerian Pendidikan dan Kebudayaan Menurut Kecamatan di Kabupaten Gunung Mas, 2020/2021 and 2021/2021 <i>Number of Schools, Teachers, and Pupils in Junior High Schools Under The Ministry of Education and Culture by Subdistrict in Gunung Mas Regency, 2020/2021 and 2021/2021</i>	166
4.1.6	Jumlah Sekolah, Guru, dan Murid Madrasah Tsanawiyah (MTs) di Bawah Kementerian Agama Menurut Kecamatan di Kabupaten Gunung Mas, 2020/2021 ¹ dan 2021/2021 ² <i>Number of Schools, Teachers, and Pupils in Madrasah Tsanawiyah (MTs) Under The Ministry of Religious Affairs by Subdistrict in Gunung Mas Regency, 2020/2021¹ and 2021/2021²</i>	169
4.1.7	Jumlah Sekolah, Guru, dan Murid Sekolah Menengah Atas (SMA) di Bawah Kementerian Pendidikan dan Kebudayaan Menurut Kecamatan di Kabupaten Gunung Mas, 2020/2021 dan 2021/2021 <i>Number of Schools, Teachers, and Pupils in Senior High Schools Under The Ministry of Education and Culture by Subdistrict in Gunung Mas Regency, 2020/2021 and 2021/2021</i>	172
4.1.8	Jumlah Sekolah, Guru, dan Murid Sekolah Menengah Kejuruan (SMK) di Bawah Kementerian Pendidikan dan Kebudayaan Menurut Kecamatan di Kabupaten Gunung Mas, 2020/2021 dan 2021/2021 <i>Number of Schools, Teachers, and Pupils in Vocational High Schools Under The Ministry of Education and Culture by Subdistrict in Gunung Mas Regency, 2020/2021 and 2021/2021</i>	175
4.1.9	Jumlah Sekolah, Guru, dan Murid Madrasah Aliyah (MA) di Bawah Kementerian Agama Menurut Kecamatan di Kabupaten Gunung Mas, 2020/2021 ¹ dan 2021/2021 ² <i>Number of Schools, Teachers, and Pupils in Madrasah Aliyah (MA) Under the Ministry of Religious Affairs by Subdistrict in Gunung Mas Regency, 2020/2021¹ and 2021/2021²</i>	178
4.1.10	Jumlah Desa ¹ /Kelurahan yang Memiliki Fasilitas Sekolah Menurut Kecamatan dan Tingkat Pendidikan	

	di Kabupaten Gunung Mas, 2018-2021 <i>Number of Villages¹ Having Educational Facilities by Subdistrict and Educational Level in Gunung Mas Regency, 2018-2021</i>	181
4.1.11	Jumlah Sekolah, Guru, dan Murid Sekolah Dasar Luar Biasa Negeri (SDLBN) Menurut Kecamatan di Kabupaten Gunung Mas, 2020/2021 dan 2021/2021 <i>Number of Schools, Teachers, and Pupils in Public Exceptional Primary Schools by Subdistrict in Gunung Mas Regency, 2020/2021 and 2021/2021</i>	186
4.1.12	Jumlah Sekolah, Guru, dan Murid Sekolah Menengah Pertama Luar Biasa Negeri (SMPLBN) Menurut Kecamatan di Kabupaten Gunung Mas, 2020/2021 dan 2021/2021 <i>Number of Schools, Teachers, and Pupils in Public Exceptional Junior High Schools by Subdistrict in Gunung Mas Regency, 2020/2021 and 2021/2021</i>	187
4.1.13	Jumlah Sekolah, Guru, dan Murid Sekolah Menengah Atas Luar Biasa Negeri (SMALBN) Menurut Kecamatan di Kabupaten Gunung Mas, 2020/2021 dan 2021/2021 <i>Number of Schools, Teachers, and Pupils in Public Exceptional Senior High Schools by Subdistrict in Gunung Mas Regency, 2020/2021 and 2021/2021</i>	188
4.1.14	Angka Partisipasi Murni (APM) dan Angka Partisipasi Kasar (APK) Menurut Jenjang Pendidikan di Kabupaten Gunung Mas, 2020 dan 2021 <i>Net Participation Rates and Gross Participation Rates by Educational Level in Gunung Mas Regency, 2020 and 2021</i>	189
4.1.15	Persentase Penduduk Berumur 15 Tahun ke Atas yang Melek Huruf Menurut Kelompok Umur di Kabupaten Gunung Mas, 2020 dan 2021 <i>Percentage of Literate People Aged 15 Years and Over by Age Group in Gunung Mas Regency, 2020 and 2021</i>	190

**4.2 KESEHATAN
HEALTH**

4.2.1	Jumlah Desa ¹ /Kelurahan Yang Memiliki Sarana Kesehatan Menurut Kecamatan di Kabupaten Gunung Mas, 2018-2021 <i>Number of Villages¹ Having Health Facilities by Subdistrict in Gunung</i>
-------	--

	Halaman Page
	191
4.2.2	197
4.2.3	198
4.2.4	199
4.2.5	200
4.2.6	201
4.2.7	202
4.2.8	203
4.2.9	

	Polindes Menurut Kecamatan di Kabupaten Gunung Mas, 2020 dan 2021 <i>Number of General Hospital, Special Hospital, Maternity Hospital and Public Health Center, Medical Clinic, Integrated Service Post, Village maternity Cottage by Subdistrict in Gunung Mas Regency, 2020 and 2021</i>	207
4.2.10	Persentase Penduduk yang Mempunyai Keluhan Kesehatan dan Berobat Jalan Selama Sebulan Terakhir Menurut Jenis Kelamin di Kabupaten Gunung Mas, 2015-2021 <i>Percentage of People Who Had Health Complaint and Had Outpatient During a Month Prior to the Survey by Sex in Gunung Mas Regency, 2015-2021</i>	210
4.2.11	Distribusi Persentase Penduduk yang Mempunyai Keluhan Kesehatan Selama Sebulan Terakhir dan Tidak Berobat Jalan Menurut Alasan Utama Tidak Berobat Jalan di Kabupaten Gunung Mas, 2017-2021 <i>Percentage Distribution of People Who Had Health Complaint During a Month Prior to the Survey and Had Not Outpatient by Main Reason for not Outpatoent in Gunung Mas Regency, 2017-2021.....</i>	211
4.2.12	Persentase Penduduk Usia 15 Tahun Ke Atas yang Merokok dalam Sebulan Terakhir Menurut Kelompok Umur di Kabupaten Gunung Mas, 2019-2021 <i>Percentage of People Aged 15 Years and Above Who are Smoking During a Month Prior to The Survey by Age Group in Gunung Mas Regency, 2019-2021</i>	212
4.2.13	Persentase Penduduk yang Memiliki Jaminan Kesehatan Menurut Jenis Jaminan di Kabupaten Gunung Mas, 2020 dan 2021 <i>Percentage of Population Who Has Health Insurance by Types of Health Insurance in Gunung Mas Regency, 2020 and 2021</i>	213
4.2.14	Jumlah Kasus 10 Penyakit Terbanyak di Kabupaten Gunung Mas, 2021 <i>Number of Cases of The 10 Most Disease in Gunung Mas Regency, 2021</i>	214
4.2.15	Jumlah Bayi Lahir, Bayi Berat Badan Lahir Rendah (BBLR), dan Bergizi Kurang Menurut Kecamatan di Kabupaten Gunung Mas, 2020 dan 2021 <i>Number of Births, Babies with Low Birth Weights (LBW), and</i>	

	Halaman Page
	<i>Malnutrition by Type by Subdistrict in Gunung Mas Regency, 2020 and 2021</i>
	215
4.2.16	Jumlah Kunjungan Wanita Hamil, Nifas/Menyusui, Bayi dan Anak Menurut Kecamatan di Kabupaten Gunung Mas, 2020 dan 2021 <i>Number of Visited Pregnancy Woman, Brastfeeding, Baby and Children by Subdistrict in Gunung Mas Regency, 2020 and 2021</i>
	217
4.2.17	Jumlah Persalinan Hidup dan Persalinan Mati Menurut Kecamatan di Kabupaten Gunung Mas, 2020 dan 2021 <i>Number of Life Birth and Still Birth by Subdistrict in Gunung Mas Regency, 2020 and 2021</i>
	219
4.2.18	Jumlah Klinik Keluarga Berencana (KKB) Menurut Kecamatan di Kabupaten Gunung Mas, 2020 dan 2021 <i>Number of Family Planning Clinics by Subdistrict in Gunung Mas Regency, 2020 and 2021</i>
	221
4.2.19	Jumlah Pasangan Usia Subur dan Peserta KB Aktif Menurut Kecamatan dan Jenis Alat Kontrasepsi di Kabupaten Gunung Mas, 2020 dan 2021 <i>Number of Fertile Age Couples and Active Family Planning Participants by Type of Contrateptive in Gunung Mas Regency, 2020 and 2021</i>
	222
4.2.20	Jumlah Peserta Keluarga Berencana Menurut Jalur Pelayanan dan Kecamatan di Kabupaten Gunung Mas, 2020 dan 2021 <i>Number of Family Planning Participants by Serviced Stripe and Subdistrict in Gunung Mas Regency, 2020 and 2021</i>
	225
4.2.21	Jumlah Peserta Program JKN-KIS di Kabupaten Gunung Mas, 2020-2021 <i>Number of Population Who Has Health Insurance in Gunung Mas Regency, 2020-2021</i>
	226
4.2.22	Jumlah Peserta Program JKN-KIS Segmen Penerima Bantuan Iuran (PBI) APN dan APBD Menurut Kecamatan di Kabupaten Gunung Mas, 2020-2021 <i>Number of Population Who Has Health Insurance for Poor and Near Poor by Subdistrict in Gunung Mas Regency, 2020-2021</i>
	227
4.2.23	Jumlah Kunjungan Pasien ke Rumah Sakit Umum Daerah Kuala Kurun, 2021 <i>Number of Patient Visits at Kuala Kurun Regional General Hospital, 2021</i>
	228

4.2.24	Jumlah Pasien yang Mengalami Operasi pada Rumah Sakit Umum Daerah Kuala Kurun, 2021 <i>Number of Surgerish at Kuala Kurun Regional General Hospital, 2021</i>	229
4.3 PERUMAHAN DAN LINGKUNGAN		
<i>HOUSING AND ENVIRONMENT</i>		
4.3.1	Distribusi Persentase Rumah Tangga Menurut Luas Lantai di Kabupaten Gunung Mas (m ²), 2020-2021 <i>Percentage Distribution of Household by Floor Area in Gunung Mas Regency (m²), 2020-2021</i>	230
4.3.2	Distribusi Persentase Rumah Tangga Menurut Sumber Air Minum di Kabupaten Gunung Mas, 2020-2021 <i>Percentage Distribution of Household by Source of Drinking Water in Gunung Mas Regency, 2020-2021</i>	231
4.3.3	Distribusi Persentase Rumah Tangga Menurut Sumber Penerangan di Kabupaten Gunung Mas, 2020-2021 <i>Percentage Distribution of Household by Lighting Source in Gunung Mas Regency, 2020-2021</i>	232
4.3.4	Distribusi Persentase Rumah Tangga Menurut Penggunaan Fasilitas Tempat Buang Air Besar di Kabupaten Gunung Mas, 2020 dan 2021 <i>Percentage Distribution of Household by Type of Toilet Facility Used by The Household in Gunung Mas Regency, 2020 and 2021</i>	233
4.3.5	Distribusi Persentase Rumah Tangga Menurut Bahan Bakar Utama untuk Memasak di Kabupaten Gunung Mas, 2020 dan 2021 <i>Percentage Distribution of Household by Type of Main Cooking Fuel in Gunung Mas Regency, 2020 and 2021</i>	234
4.3.6	Distribusi Persentase Rumah Tangga Menurut Status Penguasaan Bangunan Tempat Tinggal di Kabupaten Gunung Mas, 2020 dan 2021 <i>Percentage Distribution of Household by Dwelling Ownership Status in Gunung Mas Regency, 2020 and 2021</i>	235
4.3.7	Distribusi Persentase Rumah Tangga Menurut Jenis Lantai Terluas di Kabupaten Gunung Mas, 2020 dan 2021 <i>Percentage Distribution of Household by Main Material of Dwelling Floor in Gunung Mas Regency, 2020 and 2021</i>	236

4.3.8	Persentase Rumah Tangga yang Memiliki Akses Terhadap Sumber Air Minum Bersih dan Sumber Air Minum Layak di Kabupaten Gunung Mas, 2015-2021 <i>Percentage of Household by Cleaned Drinking Water and Improved Drinking Water in Gunung Mas Regency, 2015-2021</i>	237
4.3.9	Pelaksanaan Pendaftaran Tanah Sistematis Lengkap (PTSL) yang Dilaksanakan oleh Kantor Wilayah Badan Pertanahan Nasional di Kabupaten Gunung Mas, 2020 dan 2021 <i>Number of PTSL Programme by Regional Office of National Land Agency in Gunung Mas Regency, 2020 and 2021</i>	238
4.3.10	Jumlah Surat Keputusan Pemerintah Mengenai Hak-Hak Atas Tanah Menurut Kecamatan di Kabupaten Gunung Mas, 2020 dan 2021 <i>Number of Land-law Certificate of Government by Subdistrict in Gunung Mas Regency, 2020 and 2021</i>	239
4.3.11	Luas Tanah Yang Telah Dilaksanakan Pemberian Hak Atas Tanah Menurut Jenisnya dan Kecamatan (m ²) di Kabupaten Gunung Mas, 2020 dan 2021 <i>Land Area Given Land-law by Type and Subdistrict (m²) in Gunung Mas Regency, 2020 and 2021</i>	241
4.3.12	Jumlah Sertifikat Tanah yang Dikeluarkan Menurut Jenis Hak Atas Tanah dan Kecamatan di Kabupaten Gunung Mas, 2020 dan 2021 <i>Number of Land Certificate Issued by Type and Subdistrict in Gunung Mas Regency, 2020 and 2021</i>	243
4.4	KRIMINALITAS	
	CRIME	
4.4.1	Jumlah Tindak Pidana, Risiko Penduduk Terjadi Tindak Pidana per 100.000 Penduduk, Persentase Penyelesaian Tindak Pidana, dan Selang Waktu Terjadinya Tindak Pidana di Kabupaten Gunung Mas, 2016-2021 <i>Number of Crime, Crime Rate per 100,000 Population, Percentage of Crime Clearance, and Time Interval of Crime Occurance in Gunung Mas Regency, 2016-2021</i>	245
4.4.2	Jumlah Tindak Pidana Menurut Kecamatan di Kabupaten Gunung Mas, 2017-2021 <i>Number of Crime by Subdistrict in Gunung Mas Regency, 2017-2021</i>	246

4.4.3	Jumlah Penyelesaian Tindak Pidana Menurut Kecamatan di Kabupaten Gunung Mas, 2017-2021 <i>Number of Crime Clearance Rate by Subdistrict in Gunung Mas Regency, 2017-2021</i>	247
4.4.4	Data Pelanggaran Lalu Lintas di Kabupaten Gunung Mas, 2017-2021 <i>Violence of Traffic Data in Gunung Mas Regency, 2017-2021</i>	248
4.4.5	Jumlah Kejahatan/Pelanggaran Keamanan dan Ketertiban Menurut Jenis Tindak Pidana dan Penanganan di Kabupaten Gunung Mas, 2020 dan 2021 <i>Number of Criminal/Violation Security and order By Criminal Offense and Care in Gunung Mas Regency, 2020 and 2021</i>	249
4.5	AGAMA DAN SOSIAL LAINNYA RELIGION AND OTHER SOCIAL AFFAIRS	
4.5.1	Jumlah Jemaah Haji yang Diberangkatkan ¹ ke Tanah Suci Mekah Menurut Kecamatan di Kabupaten Gunung Mas, 2017-2021 <i>Number of Hajji Pilgrims Departured¹ to the Holyhand of Mecca by Subdistrict in Gunung Mas Regency, 2017-2021</i>	252
4.5.2	Nikah, Talak dan Cerai Menurut Kecamatan di Kabupaten Gunung Mas, 2019-2021 <i>Number of Marriages and Divorces by Subdistricts in Gunung Mas Regency, 2019-2021</i>	255
4.5.3	Jumlah Perceraian Menurut Faktor Menurut Kecamatan di Kabupaten Gunung Mas, 2021 <i>Number of Divorces by Factors by Subdistrict in Gunung Mas Regency, 2021</i>	258
4.5.4	Jumlah Penduduk Menurut Kecamatan dan Agama yang Dianut di Kabupaten Gunung Mas, 2021 <i>Population by Subdistrict and Religion in Gunung Mas Regency, 2021</i>	261
4.5.5	Jumlah Tokoh Agama Menurut Kecamatan dan Agama yang Dianut di Kabupaten Gunung Mas, 2021 <i>Religious Figures by Subdistrict and Religion in Gunung Mas Regency, 2021</i>	263
4.5.6	Jumlah Tempat Peribadatan Menurut Kecamatan di Kabupaten Gunung Mas, 2021	

	Halaman Page
	<i>Number of Places of Worship by Subdistrict and Religion in Gunung Mas Regency, 2021</i> 264
4.5.7	Jumlah Desa ¹ /Kelurahan yang Mengalami Bencana Alam ² Menurut Kecamatan di Kabupaten Gunung Mas, 2018-2021 <i>Number of Villages¹ that Had Natural Disaster² by Subdistrict in Gunung Mas Regency, 2018-2021</i> 265
4.5.8	Jumlah Kejadian Bencana Alam Menurut Kecamatan di Kabupaten Gunung Mas, 2021 <i>Number of natural disaster events by Subdistrict in Gunung Mas Regency, 2021</i> 268
4.5.9	Jumlah Korban yang Diakibatkan Bencana Alam Menurut Kecamatan di Kabupaten Gunung Mas, 2021 <i>Number of Victims Due to Natural Disaster by Subdistrict in Gunung Mas Regency, 2021</i> 270
4.5.10	Jumlah Penerima Bantuan (Kepala Keluarga) dan Anggaran Bantuan Sosial Pangan Menurut Kecamatan di Kabupaten Gunung Mas, 2021 <i>Number of Aid Recipients (Head of Household) and Food Social Assistance Budget by Subdistrict in Gunung Mas Regency, 2021</i> 282
4.5.11	Jumlah Kantor Polisi Menurut Kecamatan di Gunung Mas, 2020 dan 2021 <i>Number of Police Office by Subdistrict in Gunung Mas Regency, 2020 and 2021</i> 287
4.5.12	Jumlah Organisasi Pemuda Menurut Jenis Organisasinya di Kabupaten Gunung Mas, 2020 dan 2021 <i>Number of Youth Organization by Kind of Organizations in Gunung Mas Regency, 2020 and 2021</i> 288
4.5.13	Jumlah Fasilitas Olahraga Menurut Kecamatan dan Jenis Fasilitas di Kabupaten Gunung Mas, 2020 <i>Number of Sport Facility by Subdistrict and Kind of Facilities in Gunung Mas Regency, 2020</i> 290
4.6	KEMISKINAN
	POVERTY
4.6.1	Garis Kemiskinan, Jumlah, dan Persentase Penduduk Miskin di Kabupaten Gunung Mas, 2012-2021 <i>Poverty Line, Number, and Percentage of Poor People in Gunung Mas</i>

	Halaman Page
	293
4.6.2	294
4.6.3	295
5. PERTANIAN, KEHUTANAN, PETERNAKAN, DAN PERIKANAN/ AGRICULTURE, FORESTRY, LIVESTOCK, AND FISHERY	
5.1 TANAMAN PANGAN FOOD CROPS	
5.1.1	311
5.2 HORTIKULTURA HORTICULTURE	
5.2.1	312
5.2.2	316
5.2.3	320
5.2.4	

	Menurut Jenis Tanaman (Kuintal), 2017-2021 <i>Production of Seasonal Vegetables and Fruits by Kind of Plant (Quintal), 2017-2021</i>	322
5.2.5	Luas Panen Tanaman Biofarmaka Menurut Kecamatan dan Jenis Tanaman di Kabupaten Gunung Mas (m ²), 2020 dan 2021 <i>Harvested Area of Medicinal Plants by Subdistrict and Kind of Plant in Gunung Mas Regency (m²), 2020 and 2021</i>	324
5.2.6	Produksi Tanaman Biofarmaka Menurut Kecamatan dan Jenis Tanaman di Kabupaten Gunung Mas (kg), 2020 and 2021 <i>Production of Medicinal Plants by Subdistrict and Kind of Plant in Gunung Mas Regency (kg), 2020 and 2021</i>	327
5.2.7	Luas Panen Tanaman Biofarmaka Menurut Jenis Tanaman di Kabupaten Gunung Mas, 2017-2021 <i>Harvested Area of Medicinal Plants by Kind of Plant in Gunung Mas Regency, 2017-2021</i>	330
5.2.8	Produksi Tanaman Biofarmaka Menurut Jenis Tanaman di Kabupaten Gunung Mas (kg), 2017-2021 <i>Production of Medicinal Plants by Kind of Plant in Gunung Mas Regency (kg), 2017-2021</i>	331
5.2.9	Luas Panen Tanaman Hias Menurut Kecamatan dan Jenis Tanaman di Kabupaten Gunung Mas, 2020 dan 2021 <i>Harvested Area of Ornamental Plants by Subdistrict and Kind of Plant in Gunung Mas Regency, 2020 and 2021</i>	332
5.2.10	Produksi Tanaman Hias Menurut Kecamatan dan Jenis Tanaman di Kabupaten Gunung Mas, 2020 dan 2021 <i>Production of Ornamental Plants by Subdistrict and Kind of Plant in Gunung Mas Regency, 2020 and 2021</i>	337
5.2.11	Luas Panen Tanaman Hias Menurut Jenis Tanaman di Kabupaten Gunung Mas, 2017-2021 <i>Harvested Area of Ornamental Plants by Kind of Plant in Gunung Mas Regency, 2017-2021</i>	342
5.2.12	Produksi Tanaman Hias Menurut Jenis Tanaman (tangkai) di Kabupaten Gunung Mas, 2017-2021 <i>Production of Ornamental Plants by Kind of Plant in Gunung Mas (stalks), 2017-2021</i>	344
5.2.13	Produksi Buah-buahan Menurut Kecamatan dan Jenis Tanaman di Kabupaten Gunung Mas (kuintal), 2020 dan 2021	

	<i>Production of Fruits by Subdistrict and Kind of Plant in Gunung Mas Regency (quintal), 2020 and 2021</i>	346
5.2.14	Produksi Buah–Buahan dan Sayuran Tahunan Menurut Jenis Tanaman di Kabupaten Gunung Mas (kuintal), 2017-2021 <i>Production of Annual Fruits and Vegetables by Kind of Plant in Gunung Mas Regency (quintal), 2017-2021</i>	351
5.3	PERKEBUNAN	
	ESTATE CROPS	
5.3.1	Luas Areal Tanaman Perkebunan Menurut Kecamatan dan Jenis Tanaman (ha) di Kabupaten Gunung Mas, 2020 dan 2021 <i>Planted Area of Estate Crops by Subdistrict and Type of Crops (ha) in Gunung Mas Regency, 2020 and 2021</i>	353
5.3.2	Produksi Perkebunan Menurut Kecamatan dan Jenis Tanaman (ton) di Kabupaten Gunung Mas, 2020 dan 2021 <i>Production of Estate by Subdistrict and Type of Crops (ton) in Gunung Mas Regency, 2020 and 2021</i>	357
5.3.3	Luas Areal Tanaman Perkebunan Besar Menurut Kecamatan dan Jenis Tanaman (ha) di Kabupaten Gunung Mas, 2020 dan 2021 <i>Planted Area of Large Estate Crops by Subdistrict and Type of Crops (ha) in Gunung Mas Regency, 2020 and 2021</i>	361
5.3.4	Luas Areal Tanaman Perkebunan Rakyat Menurut Kecamatan dan Jenis Tanaman (ha) di Kabupaten Gunung Mas, 2020 dan 2021 <i>Planted Area of Smallholders Estate Crops by Subdistrict and Type of Crops (ha) in Gunung Mas Regency, 2020 and 2021</i>	365
5.3.5	Produksi Perkebunan Besar Menurut Kecamatan dan Jenis Tanaman (ton) di Kabupaten Gunung Mas, 2020 dan 2021 <i>Production of Large Estate by Subdistrict and Type of Crops (ton) in Gunung Mas Regency, 2020 and 2021</i>	369
5.3.6	Produksi Perkebunan Rakyat Menurut Kecamatan dan Jenis Tanaman (ton) di Kabupaten Gunung Mas, 2020 dan 2021 <i>Production of Large Estate by Subdistrict and Type of Crops (ton) in Gunung Mas Regency, 2020 and 2021</i>	373
5.3.7	Luas Areal Tanaman Perkebunan Karet Menurut Kecamatan dan Klasifikasi Tanaman (ha) di Kabupaten Gunung Mas, 2020 dan 2021 <i>Planted Area of Rubber Estate Crops by Subdistrict and Classification</i>	

	Halaman Page
	<i>of Crops (ha) in Gunung Mas Regency, 2020 and 2021</i> 377
5.3.8	Luas Areal Tanaman Perkebunan Kelapa Menurut Kecamatan dan Klasifikasi Tanaman (ha) di Kabupaten Gunung Mas, 2020 dan 2021 <i>Planted Area of Coconut Estate Crops by Subdistrict and Classification of Crops (ha) in Gunung Mas Regency, 2020 and 2021</i> 379
5.3.9	Luas Areal Tanaman Perkebunan Rakyat Kelapa Sawit Menurut Kecamatan dan Klasifikasi Tanaman (ha) di Kabupaten Gunung Mas, 2020 dan 2021 <i>Planted Area of Smallholders Palm Oil Estate Crops by Subdistrict and Classification of Crops (ha) in Gunung Mas Regency, 2020 and 2021</i> 381
5.3.10	Luas Areal Tanaman Perkebunan Besar Kelapa Sawit Menurut Kecamatan dan Klasifikasi Tanaman (ha) di Kabupaten Gunung Mas, 2020 dan 2021 <i>Planted Area of Large Palm Oil Estate Crops by Subdistrict and Classification of Crops (ha) in Gunung Mas Regency, 2020 and 2021</i> 383
5.3.11	Luas Areal Perkebunan Rakyat Tanaman Kopi Menurut Klasifikasi Tanaman dan Kecamatan di Kabupaten Gunung Mas (ha), 2020 dan 2021 <i>Planted Area of Smallholders Coffee Crops by the Classification of Plants and Subdistrict in Gunung Mas (ha), 2020 and 2021</i> 385
5.4	KEHUTANAN
	FORESTRY
5.4.1	Luas Kawasan Hutan dan Konservasi Perairan ¹ Menurut Kecamatan (ribu ha), 2020 dan 2021 <i>Extent of Forest Area, Inland Water, Coastal, and Marine Ecosystem¹ by Subdistrict in Gunung Mas Regency (thousand ha), 2020 and 2021</i> 387
5.5	PETERNAKAN
	LIVESTOCK
5.5.1	Populasi Ternak Menurut Kecamatan dan Jenis Ternak di Kabupaten Gunung Mas (ekor), 2020 dan 2021 <i>Livestock Population by Subdistrict and Kind of Livestock in Gunung</i>

	Halaman Page
	393
5.5.2	396
5.5.3	398
5.5.4	400
5.5.5	402
5.5.6	404
5.5.7	406
5.6 PERIKANAN	
5.6.1	407
5.6.2	

	Perairan Umum Menurut Kecamatan dan Komoditas Utama di Kabupaten Gunung Mas, 2021 <i>Production and Production Value of Inland Open Water Capture Fisheries by Subdistrict and Main Commodity in Gunung Mas Regency, 2021</i>	408
5.6.3	Produksi dan Nilai Produksi Perikanan Tangkap di Perairan Umum Menurut Kecamatan dan Lokasi di Kabupaten Gunung Mas, 2021 <i>Production and Production Value of Inland Open Water Capture Fisheries by Subdistrict and Location in Gunung Mas Regency, 2021</i>	410
5.6.4	Produksi Perikanan Budidaya Menurut Kecamatan dan Jenis Kegiatan di Kabupaten Gunung Mas, 2021 <i>Production of Aquaculture by Subdistrict and Type of Activity in Gunung Mas Regency, 2021</i>	411
5.6.5	Produksi dan Nilai Produksi Perikanan Budidaya Menurut Kecamatan dan Jenis Budidaya di Kabupaten Gunung Mas, 2021 <i>Production and Production Value of Aquaculture by Subdistrict and Type of Culture in Gunung Mas Regency, 2021</i>	412
5.6.6	Produksi dan Nilai Produksi Perikanan Budidaya Menurut Kecamatan dan Komoditas Utama di Kabupaten Gunung Mas, 2021 <i>Production and Production Value of Aquaculture by Subdistrict and Main Commodity in Gunung Mas Regency, 2021</i>	413

6. ENERGI/ENERGY

6.1	Daya Terpasang, Produksi, dan Distribusi Listrik PT. PLN (Persero) pada Unit Layanan Pelanggan (ULP) Kuala Kurun Wilayah Kabupaten Gunung Mas, Desember 2021 <i>Installed Electricity Power, Production, and Distribution of PT. PLN (Persero) at Kuala Kurun Unit Customer Service in Gunung Mas Regency, December 2021</i>	424
6.2	Jumlah Pelanggan Listrik Menurut PLN Unit Layanan Pelanggan (ULP) Kuala Kurun dan Golongan Tarif di Kabupaten Gunung Mas, 2021 <i>Number of Electricity Customers by PLN Kuala Kurun Unit Customer Service and Tariff Rate in Gunung Mas Regency, 2021</i>	425
6.3	Kekuatan Mesin Penggerak Pada PLN Unit Layanan Pelanggan (ULP) Kuala Kurun Wilayah Kabupaten Gunung Mas,	

	Desember 2021 <i>The Power of Driving Machines at PLN Kuala Kurun Unit Customer Service of Gunung Mas Regency, December 2021</i>	426
6.4	Jumlah Pelanggan dan Air yang Disalurkan Menurut Kategori Pelanggan PDAM Tirta Bahalap, 2021 <i>Number of Customers and Distributed Water by Category Customer PDAM Tirta Bahalap, 2021</i>	427
6.5	Kapasitas Produksi Air Bersih Menurut Lokasi Unit di Kabupaten Gunung Mas, 2020 dan 2021 <i>Capacity of Water Productions by Location of Water Units in Gunung Mas Regency, 2020 and 2021</i>	428
6.6	Produksi Air Bersih yang disalurkan Menurut Lokasi Unit di Kabupaten Gunung Mas, 2020 dan 2021 <i>Water Productions by Location of Water Units in Gunung Mas Regency, 2020 and 2021</i>	429

7. PARIWISATA DAN PERDAGANGAN/TOURISM AND TRADE

7.1 PARIWISATA TOURISM

7.1.1	Jumlah Akomodasi Hotel Menurut Kecamatan di Kabupaten Gunung Mas, 2020 dan 2021 <i>Number of Hotel Accomodation by Subdistrict in Gunung Mas Residence, 2020 and 2021</i>	441
7.1.2	Daftar Objek Wisata Menurut Nama, Jenis Objek, dan Lokasi di Kabupaten Gunung Mas, 2021 <i>List of Tourism Attractions by Name, Type of Attractions, and Location in Gunung Mas Regency, 2021</i>	442
7.1.3	Jumlah Usaha Restoran/Rumah Makan Terdaftar di Kabupaten Gunung Mas, 2017-2021 <i>Number of Listed Restaurant in Gunung Mas Regency, 2017-2021</i>	443
7.1.4	Jumlah Wisatawan Domestik dan Mancanegara di Kabupaten Gunung Mas, 2014 - 2021 <i>Number of Tourist in Gunung Mas Regency, 2014 - 2021</i>	444

7.2 PERDAGANGAN

TRADE

7.2.1	Jumlah Perizinan yang Diterbitkan DPMPSTSP Kabupaten Gunung Mas Menurut Jenis Izinnya, 2016-2021 <i>Number of Permits Issued by Investment and Licensing Service Office of Gunung Mas by Type of Permission, 2016-2021</i>	445
7.2.2	Jumlah Pemasukan dan Penyaluran Beras yang Disalurkan di Kabupaten Gunung Mas, 2021 <i>Number of Rice Distribution and Importation Has Distributed in Gunung Mas Regency, 2021</i>	446
7.2.3	Jumlah Beras yang Disalurkan di Kabupaten Gunung Mas melalui Gudang GSP Kuala Kurun Menurut Bulan dan Penerima (ton), 2021 <i>Number of Distributed Rice in Gunung Mas Regency through the Kuala Kurun GSP Barn by Months and Recipients (ton), 2021</i>	447
7.2.4	Jumlah Industri Kecil dan Menengah, Tenaga Kerja, Investasi dan Produksi, 2019 dan 2020 <i>Number of Small and Medium Industries, Manpower, Investment and Production, 2019 and 2020.....</i>	448

8. TRANSPORTASI DAN KOMUNIKASI/ TRANSPORTATION AND COMMUNICATION

8.1 TRANSPORTASI

TRANSPORTATION

8.1.1	Panjang Jalan Kabupaten Menurut Pemerintahan yang Berwenang Mengelolanya di Kabupaten Gunung Mas (km), 2017-2021 <i>Length of Regency Roads by Level of Government Authority in Gunung Mas Regency (km), 2017-2021.....</i>	459
8.1.2	Panjang Jalan Kabupaten Menurut Jenis Permukaan Jalan di Kabupaten Gunung Mas (km), 2017-2021 <i>Length of Regency Roads by Type of Road Surface in Gunung Mas Regency (km), 2017-2021</i>	460
8.1.3	Panjang Jalan Kabupaten Menurut Kondisi Jalan di Kabupaten Gunung Mas (km), 2017-2021 <i>Length of Regency Roads by Road Condition in Gunung Mas Regency (km), 2017-2021</i>	461

8.1.4	Panjang Jalan Kabupaten Menurut Kelas Jalan di Kabupaten Gunung Mas (km), 2017-2021 <i>Length of Regency Roads by Class of Road in Gunung Mas Regency (km), 2017-2021</i>	462
8.1.5	Jumlah Kendaraan Bermotor Menurut Jenisnya di Kabupaten Gunung Mas,2017-2021 <i>Number of Motorized Vehicles by Type of Vehicles in Gunung Mas Regency, 2017-2021</i>	463
8.1.6	Lalu Lintas Angkutan Udara Dalam Negeri Menurut Bulan di Bandar Udara Sangkalemu, Kuala Kurun, 2021 <i>Domestic Air Traffics by Month on the Airport Sangkalemu, Kuala Kurun, 2021</i>	464
8.2	KOMUNIKASI COMMUNICATION	
8.2.1	Jumlah Kantor Pos Menurut Kecamatan di Kabupaten Gunung Mas, 2021 <i>Number of Post Office by Subdistrict in Gunung Mas Regency, 2021</i>	466
8.2.2	Lalu Lintas Pos Indonesia dan Giro di Kabupaten Gunung Mas, 2019-2021 <i>Traffics of Indonesian Post and Giro in Gunung Mas Regency, 2019-2021</i>	467
9.	PERBANKAN, INVESTASI, DAN KOPERASI/ BANKING, INVESTMENT, AND COOPERATIVE	
9.1	PERBANKAN BANKING	
9.1.1	Jumlah Kantor Bank di Kabupaten Gunung Mas, 2021 <i>Number of Bank Office in Gunung Mas Regency, 2021</i>	478
9.1.2	Jumlah Aktiva Bank Umum Berdasarkan Lokasi Kantor Pelapor di Provinsi Kalimantan Tengah (juta rupiah), 2021 <i>Total Assets of Commercial Banks Based on Reporting Office Locations in Central Kalimantan Province (million rupiah), 2021</i>	479
9.1.3	Posisi Tabungan Rupiah dan Valuta Asing Pada Bank Umum menurut Bulan dan Lokasi Kantor Bank Pelapor	

	<i>di Provinsi Kalimantan Tengah (juta rupiah), 2021</i>	
	<i>Position of Rupiah and Foreign Exchange Savings at Commercial Banks by Month and Location of Reporting Bank Offices in Central Kalimantan Province (million rupiah), 2021.....</i>	480
9.1.4	Posisi Kredit Usaha Mikro, kecil dan Menengah (UMKM) pada Bank Umum menurut Bulan dan Lokasi Kantor Bank Pelapor di Provinsi Kalimantan Tengah (Juta Rupiah), 2021 <i>Position of Micro, Small and Medium Enterprises (MSME) Loans at Commercial Banks by Month and Location of Reporting Bank Offices in Central Kalimantan Province (Million Rupiah), 2021</i>	481
9.1.5	Posisi Penghimpunan Dana Rupiah dan Valuta Asing pada Bank Umum menurut Bulan dan Lokasi Kantor Bank Pelapor di Provinsi Kalimantan Tengah (juta rupiah), 2021 <i>Position of Collection of Rupiah and Foreign Exchange Funds at Commercial Banks by Month and Location of Reporting Bank Offices in Central Kalimantan Province (million rupiah), 2021.....</i>	482
9.2	INVESTASI	
	INVESTMENT	
9.2.1	Realisasi Penanaman Modal Dalam Negeri (PMDN) yang Disetujui Pemerintah Menurut Sektor Ekonomi di Kabupaten Gunung Mas (rupiah), 2018-2021 <i>Realization Approved Domestic Investment Project by Economic Sector in Gunung Mas Regency (rupiahs), 2018-2021</i>	483
9.2.2	Realisasi Penanaman Modal Asing (PMA) yang Disetujui Pemerintah Menurut Sektor Ekonomi di Kabupaten Gunung Mas (US \$), 2018-2021 <i>Realization Approved Foreign Investment Project by Economic Sector in Gunung Mas Regency (US \$), 2018-2021</i>	485
9.3	KOPERASI	
	COOPERATIVE	
9.3.1	Jumlah Koperasi Aktif Menurut Kecamatan di Kabupaten Gunung Mas, 2017 - 2021 <i>Number of Active Cooperative by Subdistrict in Gunung Mas</i>	

	Halaman Page
<i>Regency, 2017 - 2021</i>	487
9.3.2 Jumlah Koperasi Menurut Jenis Koperasi dan Kecamatan di Kabupaten Gunung Mas, 2021 <i>Number of Cooperative by Kind of Cooperative and Subdistrict in Gunung Mas Regency, 2021</i>	488
9.3.3 Jumlah Koperasi dan Perkembangan Koperasi di Kabupaten Gunung Mas, 2013-2021 <i>Number of Cooperative and Development of Cooperative in Gunung Mas Regency, 2013-2021</i>	489

10. PENGELUARAN PENDUDUK DAN KONSUMSI/ POPULATION EXPENDITURE AND FOOD CONSUMPTION

10.1 Persentase Penduduk Menurut Golongan Pengeluaran Per Kapita Sebulan di Kabupaten Gunung Mas, 2018-2021 <i>Percentage of Population by Expenditure Class Per Capita Per Month in Gunung Mas Regency, 2018-2021</i>	497
10.2 Rata-rata Pengeluaran Per Kapita Sebulan Untuk Makanan dan Bukan Makanan di Kabupaten Gunung Mas, 2021 <i>Average Expenditure Per capita Per Month of Food and Non Food in Gunung Mas Regency, 2021</i>	498
10.3 Rata-rata Pengeluaran Per Kapita Sebulan Untuk Makanan dan Bukan Makanan di Kabupaten Gunung Mas, 2016-2021 <i>Average Expenditure Per Capita of Food and Non Food Per Month in Gunung Mas Regency, 2016-2021</i>	499
10.4 Rata-rata Pengeluaran Per Kapita Sebulan Menurut Kelompok Komoditas di Kabupaten Gunung Mas (rupiah), 2020-2021 <i>Average Expenditure Per Capita Per Month by Commodity Group in Gunung Mas Regency (rupiahs), 2020-2021</i>	500
10.5 Persentase Pengeluaran Per Kapita Sebulan Menurut Kelompok Komoditas di Kabupaten Gunung Mas, 2020-2021 <i>Percentage of Monthly Expenditure Per Capita by Commodity Group in Gunung Mas Regency, 2020-2021</i>	502
10.6 Rata-rata Pengeluaran Per Kapita Sebulan Menurut Kelompok Komoditas dan Kelompok Pengeluaran di Kabupaten Gunung Mas (rupiah), 2021 <i>Average Expenditure Per Capita Per Month by Commodity Group</i>	

	<i>and Expenditure Group in Gunung Mas Regency (rupiahs), 2021</i>	504
10.7	Rata-rata Konsumsi Kalori per Kapita Sehari Menurut Kelompok Komoditas Makanan dan Kelompok Pengeluaran di Kabupaten Gunung Mas (Kkal), 2021 <i>Average Calorie Consumption Per Capita Per Day by Food Commodity and Expenditure Group in Gunung Mas Regency (Kcal), 2021</i>	506
10.8	Rata-rata Konsumsi Protein per Kapita Sehari Menurut Kelompok Komoditas Makanan dan Kelompok Pengeluaran di Kabupaten Gunung Mas (Gram), 2021 <i>Average Protein Consumption Per Capita Per Day by Food Commodity and Expenditure Group in Gunung Mas Regency (Gram), 2021</i>	507

11. SISTEM NERACA REGIONAL/SYSTEM OF REGIONAL ACCOUNTS

11.1 PRODUK DOMESTIK REGIONAL BRUTO GROSS REGIONAL DOMESTIC PRODUCT

11.1	Produk Domestik Regional Bruto Atas Dasar Harga Berlaku Menurut Lapangan Usaha (miliar rupiah), 2018–2021 <i>Gross Regional Domestic Product at Current Market Prices by Industry (billion rupiahs), 2018-2021</i>	520
11.2	Produk Domestik Regional Bruto Atas Dasar Harga Konstan 2010 Menurut Lapangan Usaha (miliar rupiah), 2018-2021 <i>Gross Regional Domestic Product at 2010 Constant Market Prices by Industry (billion rupiahs), 2018-2021</i>	524
11.3	Distribusi Persentase Produk Domestik Regional Bruto Atas Dasar Harga Berlaku Menurut Lapangan Usaha (persen), 2018-2021 <i>Percentage Distribution of Gross Regional Domestic Product at Current Market Prices by Industry (percent), 2018-2021.....</i>	528
11.4	Laju Pertumbuhan Produk Domestik Regional Bruto Atas Dasar Harga Konstan 2010 Menurut Lapangan Usaha (persen), 2018-2021 <i>Growth Rate of Gross Regional Domestic Product at 2010 Constant Market Prices by Industry (percent), 2018-2021.....</i>	532
11.5	Produk Domestik Regional Bruto Atas Dasar Harga Berlaku Menurut Jenis Pengeluaran di Kabupaten Gunung	

	Mas (miliar rupiah), 2017–2021 ¹ <i>Gross Regional Domestic Product at Current Market Prices by Type of Expenditure in Gunung Mas Regency (billion rupiahs), 2017–2021¹.....</i>	536
11.6	Produk Domestik Regional Bruto Atas Dasar Harga Konstan 2010 Menurut Jenis Pengeluaran di Kabupaten Gunung Mas (jutaan rupiah), 2017–2021 ¹ <i>Gross Regional Domestic Product at 2010 Constant Market Prices by Type of Expenditure in Gunung Mas Regency (million rupiahs), 2017–2021¹.....</i>	537
11.7	Laju Pertumbuhan Produk Domestik Regional Bruto Atas Dasar Harga Konstan 2010 Menurut Jenis Pengeluaran di Kabupaten Gunung Mas (persen), 2017–2021 ¹ <i>Growth Rate of Gross Regional Domestic Product at 2010 Constant Market Prices by Type of Expenditure in Gunung Mas Regency (percent), 2017–2021¹.....</i>	538
11.8	Distribusi Produk Domestik Regional Bruto Atas Dasar Harga Berlaku Menurut Jenis Pengeluaran di Kabupaten Gunung Mas (persen), 2017–2021 ¹ <i>Distribution of Gross Regional Domestic Product at Current Market Prices by Type of Expenditure in Gunung Mas Regency (percent), 2017–2021¹.....</i>	539
11.9	Laju Implisit Produk Domestik Regional Bruto Menurut Jenis Pengeluaran di Kabupaten Gunung Mas (persen), 2017–2021 <i>Implicit Growth Rate of Gross Regional Domestic Product by Type of Expenditure in Gunung Mas Regency (percent), 2017–2021.....</i>	540

12. PERBANDINGAN ANTAR KABUPATEN/KOTA/ REGENCY/MUNICIPAL COMPARISON

12.1	Luas Daerah Menurut Kabupaten/Kota di Provinsi Kalimantan Tengah (Km ²), 2021 <i>Total Area by Regency/Municipality in Kalimantan Tengah Province (Square.Km), 2021.....</i>	549
12.2	Jumlah Penduduk Menurut Kabupaten/Kota di Provinsi Kalimantan Tengah, 2017-2021 <i>Population by Regency/ Municipality in Kalimantan Tengah Province, 2017-2021.....</i>	550

12.3	Jumlah Penduduk Menurut Jenis Kelamin dan Rasio Jenis Kelamin per Kabupaten/Kota di Provinsi Kalimantan Tengah, 2021 <i>Population by Sex and Sex Ratio by Regency/ Municipality in Kalimantan Tengah Province, 2021</i>	551
12.4	Jumlah Penduduk Miskin Menurut Kabupaten/Kota di Provinsi Kalimantan Tengah (ribu), 2017-2021 <i>Number of Population below Poverty Line by Regency/Municipality in Kalimantan Tengah Province (thousand), 2017-2021</i>	552
12.5	Garis Kemiskinan, Persentase Penduduk Miskin (P0), Indeks Kedalaman Kemiskinan (P1) dan Indeks Keparahan Kemiskinan (P2) Menurut Kabupaten/Kota di Provinsi Kalimantan Tengah, 2021 <i>Poverty Line, Percentage of Population Below Poverty Line (P0), Poverty Gap Index (P1) and Poverty Severity Index (P2) by Regency/ Municipality in Kalimantan Tengah Province, 2021</i>	553
12.6	Indeks Gini Menurut Kabupaten/Kota di Provinsi Kalimantan Tengah, 2016-2021 <i>Gini Index by Regency/Municipality in Kalimantan Tengah Province, 2016-2021</i>	554
12.7	Laju Pertumbuhan Produk Domestik Regional Bruto Atas Dasar Harga Konstan 2010 Menurut Kabupaten/Kota di Provinsi Kalimantan Tengah (persen), 2015-2020 <i>Growth Rate of Gross Regional Domestic Product at 2010 Constant Market Prices by Regency/Municipality in Kalimantan Tengah Province (percent), 2015-2020</i>	555
12.8	Produk Domestik Regional Bruto Atas Dasar Harga Konstan 2010 Menurut Kabupaten/Kota di Provinsi Kalimantan Tengah (juta rupiah), 2017-2021 <i>Gross Regional Domestic Product at 2010 Constant Market Prices by Regency/Municipality in Kalimantan Tengah Province (million rupiahs), 2017-2021</i>	556
12.9	Indeks Pembangunan Manusia (IPM) Menurut Kabupaten/ Kota di Provinsi Kalimantan Tengah, 2017-2021 <i>Human Development Index (HDI) by Regency/Municipality in Kalimantan Tengah Province, 2017-2021</i>	557
12.10	Indeks Kemahalan Konstruksi (IKK) Menurut Kabupaten/Kota	

	di Provinsi Kalimantan Tengah, 2017-2021 <i>Construction Cost Index by Regency/Municipality in Kalimantan Tengah Province, 2017-2021</i>	558
12.11	Upah Minimum Regional (UMR) Menurut Kabupaten/ Kota di Provinsi Kalimantan Tengah, 2017-2021 <i>Minimum Regional Wages by Regency/Municipality in Kalimantan Tengah Province, 2017-2021</i>	559
13. RELATIVE STANDARD ERROR (RSE)		
13.1	Sampling Error Penduduk Berumur 15 Tahun ke Atas Menurut Jenis Kegiatan Selama Seminggu yang Lalu dan Jenis Kelamin di Kabupaten Gunung Mas, 2021 <i>Sampling Errors Population Aged 15 Years and Over by Type of Activity During The Previous Week and Gender in Gunung Mas Regency, 2021</i>	562
13.2	Sampling Error Penduduk Berumur 15 Tahun ke Atas Menurut Pendidikan Tertinggi yang Ditamatkan dan Jenis Kegiatan Selama Seminggu yang Lalu di Kabupaten Gunung Mas, 2021 <i>Sampling Errors Population 15 Years of Age and Over by Educational Attainment and Type of Activity During the Previous Week in Gunung Mas Regency, 2021</i>	564
13.3	Sampling Error Penduduk Berumur 15 Tahun ke Atas yang Bekerja Selama Seminggu yang Lalu Menurut Status Pekerjaan Utama dan Jenis Kelamin di Kabupaten Gunung Mas, 2021 <i>Sampling Errors Population 15 Years of Age and Over who Worked During The Previous Week by Total Working Hours on Main Job and Sex in Gunung Mas Regency, 2021</i>	566
13.4	Sampling Error Penduduk Berumur 15 Tahun ke Atas yang Bekerja Selama Seminggu yang Lalu Menurut Kelompok Umur dan Jenis Kelamin di Kabupaten Gunung Mas, 2021 <i>Sampling Errors Population 15 Years of Age and Over who Worked During The Previous Week by Age Group and Sex in Gunung Mas Regency, 2021</i>	568
13.5	Sampling Error Penduduk Berumur 15 Tahun ke Atas yang Bekerja Selama Seminggu yang Lalu Menurut Jumlah Jam Kerja pada Pekerjaan Utama dan Jenis Kelamin di Kabupaten Gunung Mas, 2021	

	<i>Sampling Errors Population 15 Years of Age and Over who Worked During The Previous Week by Total Working Hours on Main Job and Sex in Gunung Mas Regency, 2021</i>	570
13.6	Sampling Error Penduduk Berumur 15 Tahun ke Atas yang Bekerja Selama Seminggu yang Lalu Menurut Jumlah Jam Kerja Seluruhnya dan Jenis Kelamin di Kabupaten Gunung Mas, 2021 <i>Sampling Errors Population 15 Years of Age and Over who Worked During The Previous Week by Total Working Hours and Sex in Gunung Mas Regency, 2021</i>	572
13.7	Sampling Error Penduduk Berumur 15 Tahun ke Atas yang Bekerja Selama Seminggu yang Lalu Menurut Jam Kerja Pada Pekerjaan Utama dan Lapangan Usaha di Kabupaten Gunung Mas, 2021 <i>Sampling Errors Population 15 Years of Age and Over who Worked During The Previous Week by Total Working Hours on Main Job and Industry in Gunung Mas Regency, 2021</i>	574
13.8	Sampling Error Angka Partisipasi Murni (APM) dan Angka Partisipasi Kasar (APK) Menurut Jenjang Pendidikan di Kabupaten Gunung Mas, 2021 <i>Sampling Errors Net Participation Rates and Gross Participation Rates by Educational Level in Gunung Mas Regency, 2021</i>	575
13.9	Sampling Error Distribusi Persentase Rumah Tangga Menurut Luas Lantai di Kabupaten Gunung Mas (m ²), 2021 <i>Sampling Errors Percentage Distribution of Household by Floor Area in Gunung Mas Regency (m²), 2021</i>	576
13.10	Sampling Error Distribusi Persentase Rumah Tangga Menurut Sumber Air Minum di Kabupaten Gunung Mas, 2021 <i>Sampling Errors Percentage Distribution of Household by Source of Drinking Water in Gunung Mas Regency, 2021</i>	577
13.11	Sampling Error Distribusi Persentase Rumah Tangga Menurut Sumber Penerangan di Kabupaten Gunung Mas, 2021 <i>Sampling Errors Percentage Distribution of Household by Lighting Source in Gunung Mas Regency, 2021</i>	578
13.12	Sampling Error Distribusi Persentase Rumah Tangga Menurut Penggunaan Fasilitas Tempat Buang Air Besar di Kabupaten Gunung Mas, 2021 <i>Sampling Errors Percentage Distribution of Household by Type of Toilet Facility Used by The Household in Gunung Mas Regency, 2021</i> ...	579

	Halaman Page
13.13 Sampling Distribusi Persentase Rumah Tangga Menurut Bahan Bakar Utama untuk Memasak di Kabupaten Gunung Mas, 2021 <i>Sampling Errors Percentage Distribution of Household by Type of Main Cooking Fuel in Gunung Mas Regency, 2021</i>	580
13.14 Sampling Error Distribusi Persentase Rumah Tangga Menurut Status Penguasaan Bangunan Tempat Tinggal di Kabupaten Gunung Mas, 2021 <i>Sampling Errors Percentage Distribution of Household by Dwelling Ownership Status in Gunung Mas Regency, 2021</i>	581
13.15 Sampling Error Distribusi Persentase Rumah Tangga Menurut Jenis Lantai Terluas di Kabupaten Gunung Mas, 2021 <i>Sampling Errors Percentage Distribution of Household by Main Material of Dwelling Floor in Gunung Mas Regency, 2021</i>	582
13.16 Sampling Error Persentase Rumah Tangga yang Memiliki Akses Terhadap Sumber Air Minum Bersih dan Sumber Air Minum Layak di Kabupaten Gunung Mas, 2021 <i>Sampling Errors Percentage of Household by Cleaned Drinking Water and Improved Drinking Water in Gunung Mas Regency, 2021</i>	583

DAFTAR GAMBAR/LIST OF FIGURES

		Halaman Page
1.1	Persentase Luas Daerah menurut Kecamatan di Kabupaten Gunung Mas (%), 2021 <i>Percentage Area of Subdistrict in Gunung Mas Regency (%), 2021</i>	9
1.2	Jumlah Curah Hujan dan Hari Hujan Menurut Bulan di Pos Hujan Kuala Kurun, 2021 <i>Number of Precipitation and Number of Rainy Days by Month in Kuala Kurun Post Rain, 2021</i>	10
2.1	Persentase Anggota Dewan Perwakilan Rakyat Daerah (DPRD) Menurut Partai Politik di Kabupaten Gunung Mas, 2021 <i>Percentage of Regional House of Representative's Member by Political Parties in Gunung Mas Regency, 2021</i>	38
2.2	Persentase Pegawai Negeri Sipil Daerah Menurut Tingkat Pendidikan di Kabupaten Gunung Mas, Desember 2021 <i>Percentage of Regional Civil Servants by Educational Level in Gunung Mas Regency, December 2021.....</i>	39
3.1	Persentase Penduduk Menurut Kecamatan di Kabupaten Gunung Mas, 2021 <i>Percentage of Population by Subdistrict in Gunung Mas Regency, 2021</i>	102
3.2	Penduduk Berumur 15 Tahun ke Atas yang Bekerja Selama Seminggu yang Lalu Menurut Kelompok Umur dan Jenis Kelamin di Kabupaten Gunung Mas, 2021 <i>Population 15 Years of Age and Over who Worked During The Previous Week by Age Group and Sex in Gunung Mas Regency, 2021</i>	103
4.1	Angka Partisipasi Murni (APM) dan Angka Partisipasi Kasar (APK) Menurut Jenjang Pendidikan di Kabupaten Gunung Mas, 2020 dan 2021 <i>Net Participation Rates and Gross Participation Rates by</i>	

	Halaman Page
	154
4.2	155
5.1	298
5.2	299
6.1	422
6.2	423
7.1	440
7.2	440
8.1	458
9.1	477

10.1	<p>Rata-rata Pengeluaran Per Kapita Sebulan Untuk Makanan dan Bukan Makanan di Kabupaten Gunung Mas, 2017-2021 <i>Average Expenditure Per Capita of Food and Non Food Per Month in Gunung Mas Regency, 2017-2021</i>.....</p>	496
11.1	<p>Laju Pertumbuhan Ekonomi Kabupaten Gunung Mas (persen), 2016-2021 <i>Growth of Economic in Gunung mas Regency (percent), 2016-2021</i>.....</p>	519
12.1	<p>Persentase Penduduk Menurut Kabupaten/ Kota di Provinsi Kalimantan Tengah, 2021 <i>Percentage of Population by Regency/Municipality in Kalimantan Tengah Province, 2021</i></p>	547
12.2	<p>Indeks Pembangunan Manusia (IPM) Menurut Kabupaten/ Kota di Provinsi Kalimantan Tengah, 2020-2021 <i>Human Development Index (HDI) by Regency/ Municipality in Kalimantan Tengah Province, 2020-2021</i></p>	548

PENJELASAN UMUM/EXPLANATORY NOTES

Tanda-tanda, satuan-satuan, dan lain-lainnya yang digunakan dalam publikasi ini adalah sebagai berikut:

Symbols, measurement units, and acronyms which are used in this publication, are as follows:

1. TANDA-TANDA/SYMBOLS

Data tidak tersedia/Data not available	: ...
Tidak ada atau nol /Null or zero	: -
Data dapat diabaikan/Data negligible	: 0
Tanda decimal/Decimal point	: ,
Data tidak dapat ditampilkan/Not applicable	: NA
Angka estimasi/Estimated figures	: e
Angka diperbaiki/Revised figures	: r
Angka sementara/Preliminary figures	: x
Angka sangat sementara/Very preliminary figures	: xx
Angka sangat sangat sementara/Very very preliminary figures	: xxx

2. SATUAN/UNITS

barel/barrel	: 158,99 liter/litres = 1/6,2898 m ³
hektar (ha)/hectare (ha)	: 10 000 m ²
kilometer (km)/kilometres (km)	: 1 000 meter/meters (m)
knot/knot	: 1,8523 km/jam (km/hour)
kuintal/quintal	: 100 kg
KWh	: 1 000 Watt hour
MWh	: 1 000 KWh
liter (untuk beras)/litre (for rice)	: 0,80 kg
MMSCF	: 1/35,3 m ³
metrik ton (m.ton)/metric ton (m. ton)	: 0,98421 long ton = 1 000 kg
ons/ounce	: 28,31 gram/grams
ton	: 1 000 kg

Satuan lain: buah, dus, butir, helai/lembar, kaleng, batang, pulsa, ton kilometer (ton-km), jam, menit, persen (%).

Other units: unit, pack, pieces, sheet, tin, pulse, ton-kilometres(ton-km), hour, minute, percent (%).

Perbedaan angka di belakang koma disebabkan oleh pembulatan angka.

The difference in decimal numbers is caused by rounding.

DAFTAR SINGKATAN/ LIST OF ABBREVIATIONS

AIDS	: <i>Acquired Immunodeficiency Syndrome</i>
APBD	: <i>Anggaran Pendapatan dan Belanja Daerah/Local Government Budget</i>
APBN	: <i>Anggaran Pendapatan dan Belanja Negara/Central Government Budget</i>
BCG	: <i>Bacillus Calmette Guerin</i>
BMKG	: <i>Badan Meteorologi, Klimatologi dan Geofisika/Meteorological, Climatology, and Geophysical Agency</i>
BP	: <i>Balai Pengobatan/Polyclinic</i>
DPT	: <i>Difteri, Pertusis, Tetanus</i>
GKG	: <i>Gabah Kering Giling/ Dry Unhusked Rice</i>
GKP	: <i>Gabah Kering Panen/ Dried Harvested Grain</i>
HIV	: <i>Human Immunodeficiency Virus</i>
IHSG	: <i>Indeks Harga Saham Gabungan/ Composite Stock Price Indices</i>
Jamkesmas	: <i>Jaminan kesehatan masyarakat miskin/Poor public health insurance</i>
JTP	: <i>Jumlah Tindak Pidana/Number of Crimminal Offense</i>
KB	: <i>Keluarga Berencana /Family Planning</i>
KBLI	: <i>Klasifikasi Baku Lapangan Usaha Indonesia Indonesia/ Standard Industrial Classification (ISIC)</i>
KC	: <i>Kantor Cabang/ Branch Office</i>
KCP	: <i>Kantor Cabang Pembantu/ Sub Branch Office</i>
Pustu	: <i>Puskesmas pembantu/Auxiliary Public Health Center</i>
PDRB	: <i>Produk Domestik Regional Bruto/ Gross Regional Domestic Product (GRDP)</i>
PLN	: <i>Perusahaan Listrik Negara/ State Electricity Corporation</i>
PMA	: <i>Penanaman Modal Asing/ Foreign Investment</i>
PMDN	: <i>Penanaman Modal Dalam Negeri/ Domestic Investment</i>
Podes	: <i>Potensi Desa/ Village Potential Census</i>
Polri	: <i>Kepolisian Republik Indonesia/ Indonesian National Police</i>
RB	: <i>Rumah Bersalin/Delivery House</i>
Sakernas	: <i>Survei Angkatan Kerja Nasional/ National Labor Force Survey</i>
SIUP	: <i>Surat Ijin Usaha Perdagangan/Trading Permission Letter</i>
SI	: <i>Stasiun Iklim / Climate Station</i>
Supas	: <i>Survei Penduduk Antarsensus/ Intercensal Population Survey</i>
Susenas	: <i>Survei Sosial Ekonomi Nasional/ National Socio Economic Survey</i>
STP	: <i>Selesai Tindak Pidana/Number of Processed Crimminal Offense</i>

THR	: Tunjangan Hari Raya/ <i>Incentive for "Lebaran" day</i>
TKI	: Tenaga Kerja Indonesia/ <i>Indonesian Overseas Workers</i>
TNI	: Tentara Nasional Indonesia/ <i>Indonesian National Defense Force</i>
TPAK	: Tingkat Partisipasi Angkatan Kerja/ <i>Labor Force Participation Rate (LFPR)</i>
TPT	: Tingkat Pengangguran Terbuka/ <i>Unemployment Rate (UR)</i>
TDP	: Tanda Daftar Perusahaan/ <i>Company Registration Identity</i>
UMP	: Upah Minimum Provinsi/ <i>Provincial Minimum Wage</i>
UMK	: Upah Minimum Kabupaten/ <i>District Minimum Wage</i>
UPT	: Unit Pemukiman Transmigrasi/ <i>Transmigration Settlement Unit</i>

<https://gumaskab.bps.go.id>

Statistik Kunci, 2017–2019 Key Statistics, 2017–2019

Rincian/Description	Satuan/Unit	2017	2018	2019
(1)	(2)	(3)	(4)	(5)
SOSIAL/SOCIAL				
Penduduk ¹ /Population ¹	ribu/thousand	112,5	117,4	119,9
Laju Pertumbuhan Penduduk ¹ /Population Growth ¹	%	1,72 ¹	1,89	2,10
Angka Harapan Hidup ¹ -e ₀ /Life Expectancy Rate ¹	tahun/years	70,15	70,24	70,23
Angka Melek Huruf Usia 15+./Literacy Rate Aged 15+	%	99,81	99,74	99,67
Tingkat Partisipasi Angkatan Kerja -TPAK ² Labour Force Participation Rate-LFPR ²	%	74,87 ³	75,76 ³	73,78 ³
Tingkat Pengangguran Terbuka-TPT ² Unemployment Rate-UR ²	%	1,17 ⁴	2,19 ⁴	2,64 ⁴
Penduduk Miskin ⁵ /Poor People ⁴	ribu/thousand	6,67	5,96	5,86
Persentase Penduduk Miskin ⁴ Percentage of Poor People ⁴	%	5,83	5,10	4,91
Indeks Pembangunan Manusia-IPM ⁵ Human Development Index ⁵	–	69,95	70,23	70,65
EKONOMI/ECONOMIC				
Produk Domestik Bruto (PDRB) Harga Berlaku ⁶ Gross Domestic Bruto (GDRP) at Current Price ⁶	miliar rupiah billion rupiahs	4 694,4	5 159,2	5 737,9
Laju Pertumbuhan Ekonomi ⁸ /Economic Growth ⁷	%	6,63	6,87	7,21
Wisatawan Asing/Foreign Tourists	–	90	67	84
Realisasi Penanaman Modal Dalam Negeri-PMDN Realization of Domestic Investment	triliun rupiah trillion rupiahs	...	3,6	4,0
Realisasi Penanaman Modal Asing-PMA Realization of Foreign Investment	juta/million US\$...	199,9	220,7

Catatan/Notes: ¹ mulai 2010: Hasil proyeksi penduduk Indonesia 2010–2035 (pertengahan tahun/Juni)/Data in 2006–2009: based on SUPAS 2005; since 2010: The result of Indonesia population prjection 2010–2035 (mid year/June)

² Kondisi Agustus/Condition at August

³ Menggunakan penimbang hasil proyeksi penduduk tahun 2010–2035/Weighted by the 2010–2035 population projection

⁴ Kondisi Maret/Condition at March

⁵ Sejak tahun 2010, IPM dihitung dengan metode baru. Komponen IPM metode baru adalah angka harapan hidup saat lahir, harapan lama sekolah, rata-rata lama sekolah, dan pengeluaran per kapita/Since 2010, HDI was calculated using new method. New HDI component are life expectancy at birth, expected years of schooling, means years of schooling, and expenditure per capita

⁶ Mulai tahun 2010 mengadopsi System of National Account 2008 (SNA 2008)/Since 2010 is in line with System of National Account 2008 (SNA 2008)

⁷ Sebelum 2011 menggunakan tahun dasar 2000 (2000=100), mulai 2011 menggunakan tahun dasar 2010 (2010=100)/Before 2011 using 2000 base year (2000=100), since 2011 using 2010 base year (2010=100)

⁸ Mulai 2010 proyeksi penduduk berdasarkan hasil SP2010/Since 2010 population projection based on SP2010

Statistik Kunci, 2020-2021 Key Statistics, 2020-2021

Rincian/Description	Satuan/Unit	2020	2021
(1)	(2)	(6)	(7)
SOSIAL/SOCIAL			
Penduduk ¹ /Population ¹	ribu/thousand	135,373	138,407
Laju Pertumbuhan Penduduk ¹ /Population Growth ¹	%	3,28	1,68
Angka Harapan Hidup ¹ -e ₀ /Life Expectancy Rate ¹	tahun/years	70,40	70,46
Angka Melek Huruf Usia 15+ /Literacy Rate Aged 15+	%	99,91	99,40
Tingkat Partisipasi Angkatan Kerja -TPAK ² Labour Force Participation Rate-LFPR ²	%	71,22 ³	69,70 ³
Tingkat Pengangguran Terbuka-TPT ² Unemployment Rate-UR ²	%	2,49 ⁴	3,11 ⁴
Penduduk Miskin ⁴ /Poor People ⁴	ribu/thousand	5,78	6,30
Persentase Penduduk Miskin ⁴ Percentage of Poor People ⁴	%	4,75	5,35
Indeks Pembangunan Manusia-IPM ⁵ Human Development Index ⁵	–	70,81	71,03
EKONOMI/ECONOMIC			
Produk Domestik Bruto (PDRB) Harga Berlaku ⁶ Gross Domestic Bruto (GDRP) at Current Price ⁶	miliar rupiah billion rupiahs	6 274,9 [*]	7 173,0 ^{**}
Laju Pertumbuhan Ekonomi ⁸ /Economic Growth ⁷	%	3,39 [*]	5,09 ^{**}
Wisatawan Asing/Foreign Tourists	–	8	-
Realisasi Penanaman Modal Dalam Negeri-PMDN Realization of Domestic Investment	triliun rupiah trillion rupiahs	4,4	5,091
Realisasi Penanaman Modal Asing-PMA Realization of Foreign Investment	juta/million US\$	243,6	268,92

Catatan/Notes: ¹ **Mulai 2010:** Hasil proyeksi penduduk Indonesia 2010–2035 (pertengahan tahun/Juni)/Data in 2006–2009: based on SUPAS 2005; since 2010: The result of Indonesia population projection 2010–2035 (mid year/June)

² **Mulai 2021 :** Hasil Proyeksi Penduduk Interim 2020–2023 (Pertengahan tahun/Juni); Since 2021 : The result of Interim Population Projection 2020–2023 (mid year/ June)

³ Kondisi Agustus/Condition at August

⁴ Menggunakan penimbang hasil proyeksi penduduk tahun 2010–2035/Weighted by the 2010–2035 population projection

⁵ Kondisi Maret/Condition at March

⁶ Sejak tahun 2010, IPM dihitung dengan metode baru. Komponen IPM metode baru adalah angka harapan hidup saat lahir, harapan lama sekolah, rata-rata lama sekolah, dan pengeluaran per kapita/Since 2010, HDI was calculated using new method. New HDI component are life expectancy at birth, expected years of schooling, means years of schooling, and expenditure per capita

⁷ Mulai tahun 2010 mengadopsi System of National Account 2008 (SNA 2008)/Since 2010 is in line with System of National Account 2008 (SNA 2008)

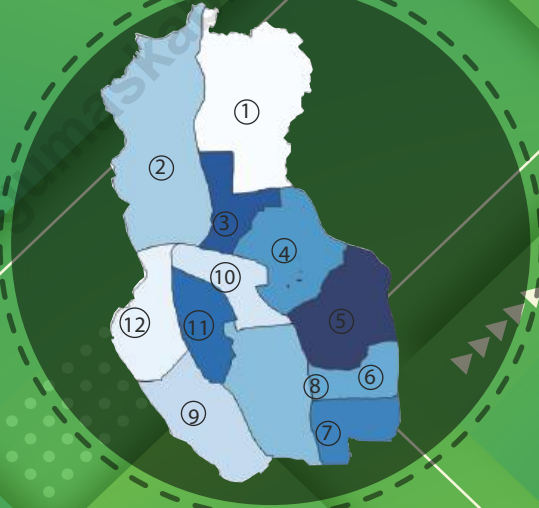
⁸ Sebelum 2011 menggunakan tahun dasar 2000 (2000=100), mulai 2011 menggunakan tahun dasar 2010 (2010=100)/Before 2011 using 2000 base year (2000=100), since 2011 using 2010 base year (2010=100)

⁹ Mulai 2010 proyeksi penduduk berdasarkan hasil SP2010/Since 2010 population projection based on SP2010

1

**GEOGRAFI DAN IKLIM
GEOGRAPHY AND CLIMATE**

“ **Luas Wilayah Kabupaten Gunung Mas 10.804 km²**
Total Area of Gunung Mas Regency is 10.804km². ”



2021

PENJELASAN TEKNIS

1. **Kabupaten Gunung Mas** merupakan salah satu kabupaten pemekaran dari Kabupaten Kapuas pada tahun 2002 berdasarkan UU Nomor 5 Tahun 2002 dengan luas wilayah keseluruhan 10.804 km².
2. **Secara astronomis**, Kabupaten Gunung Mas terletak antara $\pm 0^{\circ}17'05''$ Lintang Selatan sampai dengan $01^{\circ}39'40''$ Lintang Selatan dan $\pm 113^{\circ}00'45''$ Bujur Timur sampai dengan $114^{\circ}02'05''$ Bujur Timur.
3. **Berdasarkan posisi geografisnya**, Kabupaten Gunung Mas memiliki batas-batas: **Utara** : Kecamatan Sumber Barito, Kabupaten Murung Raya; **Selatan** : Kecamatan Banama Tingang Kabupaten Pulang Pisau, Kecamatan Bukit Batu Kota Palangka Raya dan Kecamatan Tewang Sangalang Garing Kabupaten Katingan; **Barat** : Kecamatan Pulau Malan, Kecamatan Katingan Tengah dan Kecamatan Sanaman Mantikei Kabupaten Katingan dan Kabupaten Sintang Provinsi Kalimantan Barat; **Timur** : Kecamatan Kapuah Hulu, Kecamatan Kapuas Tengah dan Kecamatan Mantangai Kabupaten Kapuas.
4. **Kabupaten Gunung Mas terdiri dari 12 kecamatan**, yaitu Kecamatan Manuhing, Kecamatan

TECHNICAL NOTES

1. **Gunung Mas Regency** is one of the divisions of Kapuas Regency in 2002 based on Law Number 5 of 2002 with a total area of 10,804 km².
2. **Astronomically**, Gunung Mas Regency is located between $\pm 0^{\circ}17'05''$ South Latitude and $01^{\circ}39'40''$ South Latitude and $\pm 113^{\circ}00'45''$ East Longitude and $114^{\circ}02'05''$ East Longitude.
3. **In terms of geographic position**, Gunung Mas Regency has boundaries as follows: **North** : Sumber Barito District, Murung Raya Regency; **South** : Banama Tingang District, Pulang Pisau District, Bukit Batu District, Palangka Raya City and Tewang Sangalang Garing District, Katingan District; **West** : Pulau Malan District, Central Katingan District and Sanaman Mantikei District, Katingan Regency and Sintang Regency, West Kalimantan Province; **East** : Kapuah Hulu District, Central Kapuas District and Mantangai District, Kapuas Regency.
4. **Gunung Mas Regency has 12 subdistricts**, such as: Manuhing Subdistrict, Manuhing Raya

Manuhing Raya, Kecamatan Rungan, Kecamatan Rungan Hulu, Kecamatan Rungan Barat, Kecamatan Sepang, Kecamatan Mihing Raya, Kecamatan Kurun, Kecamatan Tewah, Kecamatan Kahayan Hulu Utara, Kecamatan Damang Batu, dan Kecamatan Miri Manasa.

5. **Jarak dari Kabupaten** dihitung dari titik 0 kilometer Kabupaten Gunung Mas yaitu Tugu 0 Kilometer di Kuala Kurun.
6. **Jarak dari Kecamatan** dihitung dari ibukota kecamatan atau kantor kecamatan.
7. **Meter di atas permukaan laut (disingkat mdpl)** adalah istilah yang digunakan untuk menjelaskan ketinggian suatu tempat dari permukaan laut, dinyatakan dalam meter.
8. Badan Pusat Statistik (BPS) telah melakukan pendataan Potensi Desa (Podes) sejak tahun 1980. Sejak saat itu, Podes dilaksanakan secara rutin sebanyak 3 kali dalam kurun waktu sepuluh tahun untuk mendukung kegiatan Sensus Penduduk, Sensus Pertanian, ataupun Sensus Ekonomi. Dengan demikian, fakta penting terkait ketersediaan infrastruktur dan potensi yang dimiliki oleh setiap wilayah dapat dipantau perkembangannya secara berkala dan terus menerus.
9. Sejak tahun 2008, pendataan Podes mengalami perubahan dengan adanya penambahan

Subdistrict, Rungan Subdistrict, Rungan Hulu Subdistrict, Rungan Barat Subdistrict, Sepang Subdistrict, Mihing Raya Subdistrict, Kurun Subdistrict, Tewah Subdistrict, Kahayan Hulu Utara Subdistrict, Damang Batu Subdistrict, and Miri Manasa Subdistrict.

5. **The distance from the subdistrict** are calculated from the capital Subdistrict or the Subdistrict office.
6. **Jarak dari Kecamatan** dihitung dari ibukota kecamatan atau kantor kecamatan.
7. **Meters above sea level (masl)** is a term used to describe the height of a point above sea level, expressed in meters.
8. *BPS-Statistics Indonesia has been collecting village potential data since 1980. Podesn has been regularly implemented 3 (three) times within ten years to support the activities of the Population Census, Agriculture Census, or Economic Census. Thus, important facts related to the availability of infrastructure and the potential possessed by each region can be monitored regularly and continually.*
9. *Since 2008, Podes data collecting has been changed especially in providing additional information*

kuesioner suplemen kecamatan dan kabupaten/kota. Penambahan kuesioner tersebut bertujuan untuk meningkatkan manfaat data Podes bagi para konsumen data dan pemerintah daerah dalam perencanaan pembangunan wilayah.

10. Data Podes merupakan satu-satunya sumber data kewilayahan yang muatannya beragam dan memberi gambaran tentang situasi pembangunan suatu wilayah (regional). Ini berbeda dengan data dari hasil pendekatan rumah tangga yang lebih menekankan pada dimensi aktivitas sektoral. Keduanya sama penting dan menjadi kekayaan BPS.

11. Metode Pengumpulan Data

Pengumpulan data Podes 2018 dilakukan melalui wawancara langsung oleh petugas terlatih dengan narasumber yang relevan. Petugas adalah aparaturnya ataupun mitra kerja BPS Kabupaten/Kota, sementara narasumber adalah kepala desa/lurah atau narasumber lain yang memiliki pengetahuan terhadap wilayah target pencacahan.

12. Desa/Kelurahan Tepi Laut adalah desa/kelurahan yang sebagian atau seluruh wilayahnya bersinggungan langsung dengan laut, baik berupa pantai maupun tebing karang.

from subdistrict and regency/municipality, using separate questionnaires. The goal of these changes is to provide more benefits for data users and local government in regional development planning.

10. Podes data is the only one source of spatial data consisting of various information and providing a picture of development progress in a region. The Podes data are different from data resulted from household surveys focusing on the dimension of sectoral activities. Both kind of data are important and become the trade mark of BPS-Statistics Indonesia on the data richness aspect.

11. Method of Data Collection

Data Collection of Podes 2018 carried out through direct interviews by trained personnel with relevant respondents. The interviewers are BPS Regency/City personnel or partners, meanwhile, the selected respondents are the village head/lurah head or other respondents who have the knowledge towards the target area of enumeration.

12. Coastal Village/Coastal Kelurahan is a village/kelurahan which some areas are intersect directly adjacent to the sea, either gently sloping/flat beach or cliffs/reef.

13. **Desa/Kelurahan Bukan Tepi Laut** adalah desa/kelurahan yang wilayahnya tidak bersinggungan langsung dengan laut.
14. **Desa/Kelurahan Lereng/Puncak** adalah desa/kelurahan yang sebagian besar wilayahnya berada di puncak gunung/pegunungan atau terletak di antara puncak sampai lembah.
15. **Desa/Kelurahan Lembah** adalah desa/kelurahan yang wilayahnya sebagian besar terletak di antara dua gunung/pegunungan atau daerah yang mempunyai kedudukan lebih rendah dibandingkan daerah sekitarnya.
16. **Desa/Kelurahan Dataran** adalah desa/kelurahan yang sebagian besar wilayahnya tampak datar, rata, dan memberntang.
17. **Curah Hujan (mm)** adalah ketinggian air hujan yang terkumpul dalam penakar hujan pada tempat yang datar, tidak menyerap, tidak meresap dan tidak mengalir.
18. **Hari Hujan** adalah jumlah hari terjadinya hujan dalam satu bulan.
13. **Non Coastal Village/Coastal Kelurahan** is a village/kelurahan which has no area that intersect/directly adjacent to the sea.
14. **Slope/Peak Village/Kelurahan** is a village/kelurahan which the largest part of village lies on the on the peak mountain or between the peak and the valley.
15. **Valley Village/Kelurahan** is a village/kelurahan which largest part of the area is a low area between two mountains or area that have a position lower than the surrounding areas.
16. **Flat Land/Plain Village/Kelurahan** is a village/kelurahan which the largest part of village appears plane, flat, and stretched.
17. **Precipitation (mm)** is the height of rainwater collected in a graduated rain on a level, does not absorb, not pervasive and does not flow.
18. **Rainy Day** is the number of days of rain in a month.

ULASAN

Kabupaten Gunung Mas merupakan salah satu dari tiga belas kabupaten/kota di Provinsi Kalimantan Tengah, terletak antara $\pm 0^{\circ}17'05'' - 01^{\circ}39'40''$ Lintang Selatan dan $\pm 113^{\circ}00'45'' - 114^{\circ}02'05''$ Bujur Timur.

Berdasarkan UU Nomor 5 Tahun 2022, luas wilayah Kabupaten Gunung Mas adalah 10.804 km² dan merupakan kabupaten terluas keenam dari 14 kabupaten yang ada di Kalimantan Tengah (7,04 persen dari luas Provinsi Kalimantan Tengah). Kecamatan Kahayan Hulu Utara memiliki wilayah terluas yaitu sebesar 1.589 km² atau sekitar 14,71 persen dari luas Kabupaten Gunung Mas. Sedangkan Kecamatan Mihing Raya memiliki luas daerah terkecil yaitu sebesar 343 km² (3,17 persen).

Terdapat 4 sungai utama di Kabupaten Gunung Mas yaitu Sungai Kahayan, Sungai Rungan, Sungai Manuhing, dan Sungai Miri. Sungai Kahayan merupakan sungai terpanjang yang melewati Kabupaten Gunung Mas. Sungai merupakan bagian penting dari Masyarakat Kabupaten Gunung Mas, dari nama-nama sungai tersebut dibentuk wilayah-wilayah pemukiman yang berkembang menjadi desa-desa dan kecamatan dengan penamaan wilayah sesuai nama sungai yang melintasi.

Curah hujan di suatu tempat dipengaruhi antara lain oleh keadaan iklim, keadaan orografi, dan perputaran/pertemuan arus udara.

DESCRIPTION

Gunung Mas Regency is one of thirteen regency in Kalimantan Tengah Province, it is located between $\pm 0^{\circ}17'05'' - 01^{\circ}39'40''$ South Latitude and $\pm 113^{\circ}00'45'' - 114^{\circ}02'05''$ East Longitude.

Based on Law Number 5 of 2022, the area of Gunung Mas Regency is 10,804 km² and it is the sixth largest regency from 14 regency in Kalimantan Tengah (7.04 percent of Kalimantan Tengah). Kahayan Hulu Utara Subdistrict has the largest area by 1,589 square kilometers or about 14.71 percent of total Gunung Mas area. While the smallest area is Mihing Raya Subdistrict which had 343 square kilometers (3.17 percent).

There are four main rivers in Gunung Mas is Kahayan River, Rungan River, Manuhing River and Miri River. Kahayan is the longest river that passes through Gunung Mas. The river is an important part of the Community Gunung Mas, of the names of these rivers formed residential areas were developed into villages and districts with the naming of the region according to the name that crosses the river.

Rainfall in the area is influenced by climate, orography, and cycling of air flow. Therefore, the volume of rainfall varied by month and place of observation

Oleh karena itu, jumlah curah hujan beragam menurut bulan dan letak stasiun pengamat. Di Kabupaten Gunung Mas, terdapat 5 pos hujan yang terletak di Kuala Kurun, Takaras, Kampuri, Jakatan Raya, dan Tewah.

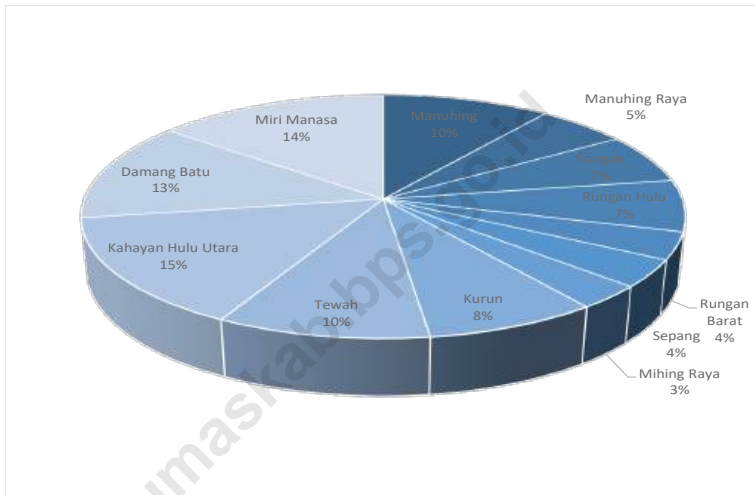
Rata-rata curah hujan di Kabupaten Gunung Mas sepanjang tahun 2021 berdasarkan pos hujan Kuala Kurun sebesar 349,75 milimeter. Angka tertinggi terjadi pada bulan Maret (626 milimeter), sedangkan angka terendah terjadi pada bulan Juni (60 milimeter). Jumlah hari hujan tertinggi terjadi pada bulan November (15 hari hujan) dan terendah terjadi pada bulan Juni (3 hari hujan).

In Gunung Mas Regency, there are five rain stations located in Kuala Kurun, Takaras, Kampuri, Jakatan Raya, and Tewah.

In average, the rainfall in Gunung Mas Regency during 2021 based on Kuala Kurun Rain Station was 349.75 milimeter. The highest was on March(626 milimeter), while the lowest one was recorded on June (60 milimeter). The highest number of rainy days was on November (15 rainy days) and the lowest one was on June (3 rainy days).

Gambar 1.1
Figures

Persentase Luas Daerah menurut Kecamatan di Kabupaten Gunung Mas (%), 2021
Percentage Area of Subdistrict in Gunung Mas Regency (%), 2021

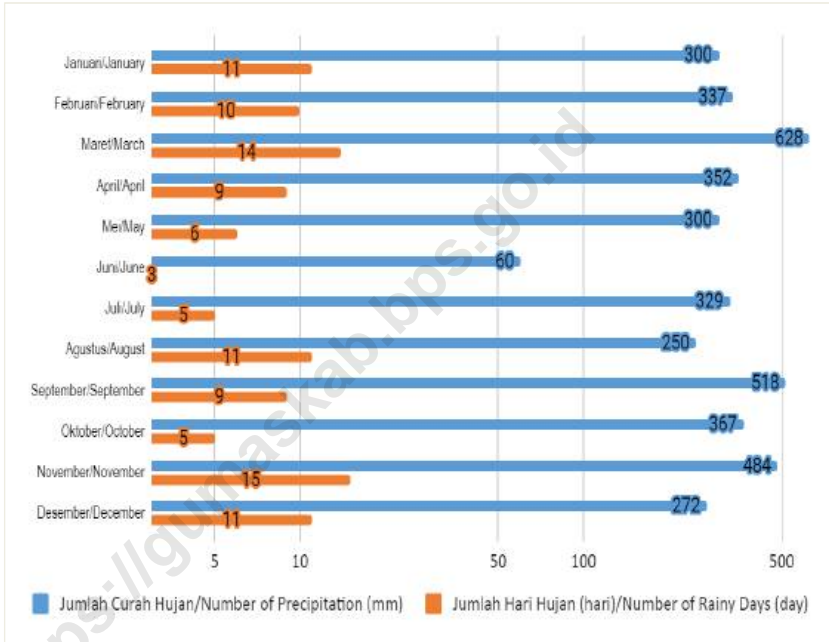


Catatan/Note : UU Nomor 5 Tahun 2022 Tentang Pembentukan Kabupaten Katingan, Kabupaten Seruyan, Kabupaten Sukamara, Kabupaten Lamandau, Kabupaten Gunung Mas, Kabupaten Pulang Pisau, Kabupaten Murung Raya dan Kabupaten Barito Timur di Provinsi Kalimantan Tengah/ *Law Number 5 of 2022 concerning the Establishment of Katingan Regency, Seruyan Regency, Sukamara Regency, Lamandau Regency, Gunung Mas Regency, Pulang Pisau Regency, Murung Raya Regency and East Barito Regency in Central Kalimantan Province*

Sumber/Source : Sekretariat Daerah Kabupaten Gunung Mas/ *Administration Regional Secretariat of Gunung Mas Regency*

Gambar 1.2
Figures

Jumlah Curah Hujan dan Hari Hujan Menurut Bulan di Pos Hujan Kuala Kurun, 2021
Number of Precipitation and Number of Rainy Days by Month in Kuala Kurun Post Rain, 2021



Sumber / Source : Badan Meteorologi Klimatologi dan Geofisika (BMKG)-Stasiun Meteorologi Tjilik Riwut Palangka Raya / BMKG-Tjilik Riwut Meteorologi Station of Palangka Raya

1.1 KEADAAN GEOGRAFI GEOGRAPHY CONDITION

Tabel 1.1.1 **Luas Daerah Menurut Kecamatan di Kabupaten Gunung Mas, 2021**
Table 1.1.1 **Total Area by Subdistrict in Gunung Mas Regency, 2021**

Kecamatan Subdistrict	Ibukota Kecamatan Capital of Subdistrict	Luas ^{1,2} Total Area ^{1,2} (km ² /sq.km)	Persentase terhadap Luas Kabupaten Percentage to Subdistrict's Area
(1)	(2)	(3)	(4)
Manuhing	Tumbang Talaken	1 113	10,30
Manuhing Raya	Tehang	601	5,56
Rungan	Jakatan Raya	710	6,57
Rungan Hulu	Tumbang Rahuyan	738	6,83
Rungan Barat	Rabambang	391	3,62
Sepang	Sepang Simin	397	3,67
Mihing Raya	Kampuri	343	3,17
Kurun	Kuala Kurun	876	8,11
Tewah	Tewah	1 079	9,99
Kahayan Hulu Utara	Tumbang Miri	1 589	14,71
Damang Batu	Tumbang Marikoi	1 425	13,19
Miri Manasa	Tumbang Napoi	1 542	14,27
Gunung Mas		10 804	100

Catatan/Note: ¹ Berdasarkan Peraturan Daerah Kabupaten Gunung Mas Nomor 8 Tahun 2014 Tanggal 12 Agustus 2014/Based on Regional Regulation Gunung Mas Regency 8/2014, August 12, 2014

²UU Nomor 5 Tahun 2022 Tentang Pembentukan Kabupaten Katingan, Kabupaten Seruyan, Kabupaten Sukamara, Kabupaten Lamandau, Kabupaten Gunung Mas, Kabupaten Pulang Pisau, Kabupaten Murung Raya dan Kabupaten Barito Timur di Provinsi Kalimantan Tengah/ Law Number 5 of 2022 concerning the Establishment of Katingan Regency, Seruyan Regency, Sukamara Regency, Lamandau Regency, Gunung Mas Regency, Pulang Pisau Regency, Murung Raya Regency and East Barito Regency in Central Kalimantan Province

Sumber/Source: Sekretariat Daerah Kabupaten Gunung Mas/Administration Regional Secretariat of Gunung Mas Regency

Tabel 1.1.2 **Jarak ke Ibukota Kabupaten Menurut Kecamatan di Kabupaten Gunung Mas, 2021**
Distance to the Capital by Subdistrict in Gunung Mas Regency, 2021

Kecamatan Subdistrict	Jarak ke Ibukota Distance to the Capital
(1)	(2)
Manuhing	125,9
Manuhing Raya	133,7
Rungan	57,9
Rungan Hulu	88,3
Rungan Barat	108,9
Sepang	74,7
Mihing Raya	46,3
Kurun	-
Tewah	32,4
Kahayan Hulu Utara	74,5
Damang Batu	92,3
Miri Manasa	103,6
Gunung Mas	

Sumber/Source: BPS, Pendataan Potensi Desa (Podes) 2021/BPS-Statistics Indonesia, Village Potential Data Collection 2021

Tabel
Table 1.1.3

Luas Wilayah Menurut Kecamatan dan Desa/Kelurahan di Kabupaten Gunung Mas (km²), 2021
Total Area by Subdistrict and Village/Kelurahan in Gunung Mas Regency (sq.km), 2021

Kecamatan Subdistrict	Desa/Kelurahan ^{1,2} Village/Kelurahan ^{1,2}	Luas Total Area (km ² /sq.km)
(1)	(2)	(3)
Manuhing		1 113
	(001) Takaras	93
	(002) Bereng Jun	225
	(003) Fajar Harapan	12
	(005) Bangun Sari	11
	(006) Belawan Mulya	15
	(007) Bereng Belawan	6
	(008) Tumbang Sepan	70
	(009) Tumbang Talaken	351
	(010) Tangki Dahuyan	187
	(011) Tumbang Jalemu	44
	(012) Taringen	61
	(013) Gohong	38
Manuhing Raya		601
	(001) Tumbang Samui	87
	(002) Tumbang Oroi	28
	(003) Luwuk Tukau	149
	(004) Tehang	239
	(005) Tumbang Mantuhe	54
	(006) Putat Durei	44
Rungan		710
	(001) Parempai	52
	(002) Talangkah	23
	(003) Luwuk Langkuas	90
	(004) Tumbang Kajuei	100

Lanjutan Tabel/Continued Table 1.1.3

Kecamatan Subdistrict	Desa/Kelurahan ^{1,2} Village/Kelurahan ^{1,2}	Luas Total Area (km ² /sq.km)
(1)	(2)	(3)
	(005) Luwuk Kantor	62
	(006) Tumbang Bunut	34
	(008) Tumbang Jutuh	22
	(009) Linau	45
	(010) Tumbang Baringei	87
	(011) Tumbang Malahoi	42
	(015) Jakatan Raya	40
	(016) Bereng Baru	31
	(017) Bereng Malaka	41
	(020) Karya Bakti	41
	(021) UPT Tumbang Jutuh ³	... ⁴
Rungan Hulu		738
	(001) Jangkit	105
	(003) Tumbang Lapan	135
	(004) Sangal	26
	(006) Batu Puter	125
	(007) Tumbang Rahuyan	74
	(008) Hantapang	51
	(009) Tumbang Mujai	87
	(010) Sei Antai	90
	(011) Tumbang Tuwe	45
Rungan Barat		391
	(001) Hujung Pata	62
	(002) Tumbang Jalemu Kajuei	30
	(003) Jalemu Raya	38
	(004) Jalemu Masulan	34
	(005) Tajah Antang Raya	20
	(006) Rabambang	46

Lanjutan Tabel/*Continued Table* 1.1.3

Kecamatan Subdistrict	Desa/Kelurahan ^{1,2} Village/Kelurahan ^{1,2}	Luas Total Area (km ² /sq.km)
(1)	(2)	(3)
	(007) Mangkawuk	30
	(008) Tumbang Kuayan	42
	(009) Tumbang Langgah	27
	(010) Tusang Raya	36
	(011) Tumbang Bahanei	26
Sepang		397
	(001) Pematang Limau	58
	(002) Tampelas	56
	(003) Sepang Kota	57
	(004) Sepang Simin	57
	(005) Tewai Baru	57
	(006) Tanjung Karitak	56
	(007) Rabauh	56
Mihing Raya		343
	(001) Tuyun	58
	(002) Tumbang Empas	57
	(003) Rangan Tate	55
	(004) Kampuri	58
	(005) Tumbang Danau	57
	(006) Dahian Tambuk	58
Kurun		876
	(001) Pilang Munduk	38
	(002) Tumbang Hakau	27
	(003) Hurung Bunut	10
	(004) Tumbang Tariak	96
	(005) Tumbang Miwan	77
	(006) Tewang Pajangan	38
	(007) Tumbang Lampahung	58

Lanjutan Tabel/Continued Table 1.1.3

Kecamatan Subdistrict	Desa/Kelurahan ^{1,2} Village/Kelurahan ^{1,2}	Luas Total Area (km ² /sq.km)
(1)	(2)	(3)
	(008) Teluk Nyatu	88
	(009) Tanjung Riu	58
	(010) Petak Bahandang	58
	(011) Tampang Tumbang Anjir	77
	(012) Kuala Kurun	121
	(013) Tumbang Tambirah	50
	(014) Tumbang Manyangan	23
	(015) Penda Pilang	57
Tewah		1 079
	(001) Sare Rangan	100
	(002) Tumbang Pajangei	88
	(003) Sumur Mas	108
	(004) Tewah	115
	(005) Kasintu	41
	(006) Upon Batu	93
	(007) Batu Nyiwuh	50
	(008) Tumbang Habaon	108
	(009) Tanjung Untung	117
	(010) Sandung Tambun	16
	(011) Sei Riang	86
	(012) Batu Nyapau	24
	(013) Rangan Mihing	37
	(014) Teluk Lawah	32
	(015) Tajau Urap	22
	(016) Karason Raya	42
Kahayan Hulu Utara		1 589
	(005) Tumbang Hamputung	179

Lanjutan Tabel/*Continued Table* 1.1.3

Kecamatan Subdistrict	Desa/Kelurahan ^{1,2} Village/Kelurahan ^{1,2}	Luas Total Area (km ² /sq.km)
(1)	(2)	(3)
	(006) Batu Tangkui	65
	(007) Tumbang Pasangon	78
	(008) Tumbang Miri	206
	(009) Dandang	146
	(010) Penda Rangas	211
	(011) Tumbang Tajungan	119
	(012) Tumbang Takaoui	186
	(015) Tumbang Korik	78
	(016) Tumbang Sian	124
	(019) Tumbang Ponyoi	140
	(020) Teluk Kenduri	57
Damang Batu		1 425
	(001) Lawang Kanji	182
	(002) Tumbang Maraya	182
	(003) Tumbang Posu	191
	(004) Tumbang Marikoi	143
	(005) Karetai Rambangun	148
	(006) Tumbang Anoi	185
	(007) Karetai Surian	179
	(008) Tumbang Mahuroi	215
Miri Manasa		1 542
	(001) Tumbang Lapan	160
	(002) Tumbang Siruk	142
	(003) Tumbang Napoi	169
	(004) Buntoi	149
	(005) Tumbang Koroii	81
	(006) Mangkuhung	152

Lanjutan Tabel/Continued Table 1.1.3

Kecamatan Subdistrict	Desa/Kelurahan ^{1,2} Village/Kelurahan ^{1,2}	Luas Total Area (km ² /sq.km)
(1)	(2)	(3)
	(007) Tumbang Manyoi	98
	(008) Tumbang Masukih	143
	(009) Rangan Hiran	136
	(010) Harowu	216
	(011) Tumbang Hatung	96
Gunung Mas		10 804

Catatan/Note: ¹Kode Desa/Kelurahan Berdasarkan Perka no 120 Th 2020 tentang Klasifikasi Desa Perkotaan dan Perdesaan di Indonesia tahun 2020/ *Villages/Kelurahan Code based on The Head Regulation no. 120 of 2020 concerning the classification of rural and urban villages in Indonesia in 2020*

²Desa pada tabel ini termasuk Unit Permukiman Transmigrasi (UPT) yang masih dibina oleh kementerian terkait/ *Villages in this table include Transmigration Settlement Unit which is still fostered by the relevant ministries*

³Terdapat UPT Tumbang Jutuh SP 1 berdasarkan Keputusan Menteri Desa, Pembangunan Daerah Tertinggal dan Transmigrasi Republik Indonesia Nomor 106 Tahun 2018 tentang Penetapan Kawasan Transmigrasi/ *There is a UPT Tumbang Jutuh SP 1 based on the Decree of the Minister of Villages, Development of Disadvantaged Regions and Transmigration of the Republic of Indonesia Number 106 of 2018 concerning Determination of Transmigration Areas*

⁴Bergabung dengan Desa Tumbang Kajuei/ *Still joins with Tumbang Kajuei Village*

Sumber/Source: Sekretariat Daerah Kabupaten Gunung Mas/ *Administration Regional Secretariat of Gunung Mas Regency*

Tabel
Table 1.1.4

Luas Wilayah Kawasan Berdasarkan Rencana Tata Ruang Wilayah (RT RW)¹ di Kabupaten Gunung Mas, 2020
Total Area by Plan of Place System Jurisdiction¹ in Gunung Mas Regency, 2020

Rencanan Tata Ruang Wilayah (RTRW) Plan of Place System Jurisdiction		Luas Wilayah (ha) Total Area (ha)
(1)		(2)
A. Kawasan Lindung/ Protection Area		
1.	Kawasan Hutan Lindung/ Protection Forest Area	59 513
2.	Kawasan Perlindungan Setempat/ Local Protection Area	
-	Kawasan Sepadan Sungai/ River Border Area	47
-	Kawasan Sepadan Danau/ Lake Border Area	74
-	Kawasan ruang terbuka hijau perkotaan/ Urban Green Open Space	-
3.	Kawasan Suaka Alam Pelestarian Alam dan Cagar Alam dan Cagar Budaya/ Sanctuary Reserve and Nature Conservation and Cultural Heritage Area	
-	Kawasan Taman Hutan Raya/ Grand Forest Park Area	8 438
-	Kawasan Wisata Alam/ Nature Tourism Area	-
-	Kawasan Cagar Budaya/ Cultural Heritage Area	-
-	Koridor Satwa dan Dataran Tinggi/ Wildlife Corridor and Plateau	66 295
4.	Kawasan Rawan Bencana Alam/ Natural Disaster Prone Area	
-	Kawasan Rawan Banjir/ Flood Prone Area	-
-	Kawasan Rawan Kebakaran Lahan/ Land Fire Prone Area	-
B. Kawasan Budi Daya/ Cultivation Area		
1.	Kawasan Peruntukan Hutan Produksi/ Production Forest Designation Area	
-	Hutan Produksi Terbatas (HPT)/Limited Production Forest	195 425
-	Hutan Produksi Terbatas (HPT) Kawasan Pertanian/ Limited Production Forest Agricultural Area	18 077
-	Hutan Produksi (HP)/Production Forest	195 395
-	Hutan Kawasan Pertanian/Agricultural Forest	197 736
-	Hutan Produksi Konversi (HPK)/Convert Production Forest	243 761
2.	Kawasan Peruntukan Pertanian/ Agricultural Allocation Area	
-	APL - Kawasan Pertanian/APL-Agricultural Area	72 631
-	Kawasan Pertanian Tanaman Pangan/ Food Crop Agricultural Area	10 593

Lanjutan Tabel/Continued Table 1.1.4

Rencanan Tata Ruang Wilayah (RTRW) Plan of Place System Jurisdiction		Luas Wilayah (ha) Total Area (ha)
(1)	(2)	
- Kawasan Pertanian Tanaman Multicultural/ <i>Multi-cultural Agricultural Area</i>	-	
- Kawasan Pertanian Perkebunan/ <i>Plantation Agricultural Area</i>	-	
- Kawasan Pertanian Peternakan/ <i>Farm Livestock Area</i>	-	
- Kawasan Pertanian Perikanan/ <i>Fisheries Area</i>	-	
3. Kawasan Peruntukan Pertambangan/ <i>Mining Allocation Area</i>		
- Kawasan Pertambangan/ <i>Mining Area</i>	4 647	
- Pertambangan Mineral Logam/ <i>Metal Mineral Mining</i>	-	
- Kawasan Pertambangan Bukan Logam/ <i>Non-Metal Mining Area</i>	-	
- Kawasan Pertambangan Batuan/ <i>Rock Mining Area</i>	-	
4. Kawasan Peruntukan Pemukiman/ <i>Resettlement Allocation Area</i>		
- Kawasan Pemukiman Perikanan Perkotaan/ <i>Urban Fisheries Settlement Allocation Area</i>	4 721	
- Kawasan Peruntukan Pemukiman Pedesaan/ <i>Rural Settlement Allocation Area</i>	2 793	
5. Kawasan Peruntukan Industri/ <i>Industrial Designation Area</i>		
- Kawasan Pertambangan/ <i>Mining Area</i>	255	
- Kawasan Peruntukan Industri Rumah Tangga/ <i>Household Industrial Designation Area</i>	-	
- Kawasan Peruntukan Industri Sedang dan Besar/ <i>Medium and Large Industrial Allocation Area</i>	-	
6. Kawasan Peruntukan Wisata/ <i>Tourism Designation Area</i>		
- Kawasan Peruntukan Wisata/ <i>Tourism Allocation Area</i>	-	
- Kawasan Peruntukan Wisata Budaya/ <i>Allocation of Cultural Tourism</i>	-	

Catatan/Note : ¹ Berdasarkan Perda No. 8 Tahun 2014 Tentang Rencana Tata Ruang Wilayah Kabupaten Gunung Mas/ *Based on Regional Regulation No.8, 2014 About Plan of Place System Jurisdiction*

Sumber/Source: Badan Perencanaan, Penelitian dan Pengembangan Daerah Kabupaten Gunung Mas/ *Regional Planning, Development, and Research Agency of Kabupaten Gunung Mas*

Tabel
Table 1.1.5

Jumlah Desa¹/Kelurahan Menurut Kecamatan dan Letak Geografi di Kabupaten Gunung Mas, 2021
Number of Villages¹/Kelurahan by Subdistrict and Geographical Location in Gunung Mas Regency, 2021

Kecamatan Subdistrict	Tepi Laut Coastal	Bukan Tepi Laut Non-Coastal
(1)	(2)	(3)
Manuhing	-	12
Manuhing Raya	-	6
Rungan ²	-	15
Rungan Hulu	-	9
Rungan Barat	-	11
Sepang	-	7
Mihing Raya	-	6
Kurun	-	15
Tewah	-	16
Kahayan Hulu Utara	-	12
Damang Batu	-	8
Miri Manasa	-	11
Gunung Mas	-	128

Catatan/Note: ¹Desa pada tabel ini termasuk Unit Permukiman Transmigrasi (UPT) yang masih dibina oleh kementerian terkait/
Villages in this table include Transmigration Settlement Unit which is still fostered by the relevant ministries

²Terdapat UPT Tumbang Jutuh SP 1 berdasarkan Keputusan Menteri Desa, Pembangunan Daerah Tertinggal dan Transmigrasi Republik Indonesia Nomor 106 Tahun 2018 tentang Penetapan Kawasan Transmigrasi/ *There is a UPT Tumbang Jutuh SP 1 based on the Decree of the Minister of Villages, Development of Disadvantaged Regions and Transmigration of the Republic of Indonesia Number 106 of 2018 concerning Determination of Transmigration Areas*

Sumber/Source: BPS, Pendataan Potensi Desa (Podes)/BPS-Statistics Indonesia, Village Potential Data Collection

Tabel 1.1.6 Jumlah Desa¹/Kelurahan Menurut Kecamatan dan Topografi Wilayah di Kabupaten Gunung Mas, 2021
Number of Villages¹/Kelurahan by Subdistrict and Topographical Areas in Gunung Mas Regency, 2021

Kecamatan Subdistrict	Lembah Valley	Lereng/Puncak Slope	Dataran Flat
(1)	(2)	(3)	(4)
Manuhing	-	-	12
Manuhing Raya	-	-	6
Rungan ²	-	1	14
Rungan Hulu	-	1	8
Rungan Barat	-	1	10
Sepang	-	2	5
Mihing Raya	-	1	5
Kurun	-	9	6
Tewah	-	3	13
Kahayan Hulu Utara	-	12	-
Damang Batu	-	3	5
Miri Manasa	-	11	-
Gunung Mas	-	44	84

Catatan/Note: ¹Desa pada tabel ini termasuk Unit Permukiman Transmigrasi (UPT) yang masih dibina oleh kementerian terkait/
 Villages in this table include Transmigration Settlement Unit which is still fostered by the relevant ministries

²Terdapat UPT Tumbang Jutuh SP 1 berdasarkan Keputusan Menteri Desa, Pembangunan Daerah Tertinggal dan Transmigrasi Republik Indonesia Nomor 106 Tahun 2018 tentang Penetapan Kawasan Transmigrasi/ There is a UPT Tumbang Jutuh SP 1 based on the Decree of the Minister of Villages, Development of Disadvantaged Regions and Transmigration of the Republic of Indonesia Number 106 of 2018 concerning Determination of Transmigration Areas

Sumber/Source: BPS, Pendataan Potensi Desa (Podes)/BPS-Statistics Indonesia, Village Potential Data Collection

Tabel
Table 1.1.7

**Status Kualitas Air Sungai di Kabupaten Gunung Mas,
2020 dan 2021**
*Status of River Water Quality in Gunung Mas Regency, 2020
and 2021*

Nama Sungai <i>River Name</i>	Nama Titik Sampling <i>Total Sampling Drop</i>	Indeks Polusi <i>Pollution Index</i>	2020
			Kisaran Status Mutu Air Sungai Berdasarkan Kriteria Mutu Air Peraturan Pemerintah 82/2001 Kelas II <i>Range of River Water Quality Status Pursuant to Water Quality Criteria Regulation Government 82/2001 Class II</i>
(1)	(2)	(3)	(4)
Sungai Miri	Napoi	5,57	CEMAR RINGAN
	Desa Siruk	4,19	CEMAR RINGAN
	Tumbang Lapan	3,83	CEMAR RINGAN
Sungai Kahayan	Teluk Kanduri	2,91	CEMAR RINGAN
	Tewah	2,96	CEMAR RINGAN
	Sepang	2,92	CEMAR SEDANG
Sungai Manuhing	Tumbang Talaken	3,43	CEMAR RINGAN
	Luwuk Tukau	5,14	CEMAR RINGAN
	Takaras	4,38	CEMAR RINGAN
Sungai Rungan	Bereng Malaka	2,76	CEMAR RINGAN
	Guhung Rawai	4,14	CEMAR RINGAN
	Tumbang Rahuyan	3,08	CEMAR SEDANG

Lanjutan Tabel/Continued Table 1.1.7

Nama Sungai <i>River Name</i>	Nama Titik Sampling <i>Total Sampling Drop</i>	Indeks Polusi <i>Pollution Index</i>	2021
			Kisaran Status Mutu Air Sungai Berdasarkan Kriteria Mutu Air Peraturan Pemerintah 82/2001 Kelas II <i>Range of River Water Quality Status Pursuant to Water Quality Criteria Regulation Government 82/2001 Class II</i>
(1)	(2)	(5)	(6)
Sungai Miri	Napoi	1,89	CEMAR RINGAN
	Desa Siruk	1,83	CEMAR RINGAN
	Tumbang Lapan	4,03	CEMAR RINGAN
Sungai Kahayan	Teluk Kanduri	1,56	CEMAR RINGAN
	Tewah	3,42	CEMAR RINGAN
	Sepang	4,31	CEMAR RINGAN
Sungai Manuhing	Tumbang Talaken	2,48	CEMAR RINGAN
	Luwuk Tukau	8,84	CEMAR SEDANG
	Takaras	2,01	CEMAR RINGAN
Sungai Rungan	Bereng Malaka	8,78	CEMAR SEDANG
	Guhung Rawai	7,09	CEMAR SEDANG
	Tumbang Rahuyan	8,77	CEMAR SEDANG

Sumber/Source: Dinas Lingkungan Hidup, Kehutanan dan Perhubungan Kabupaten Gunung Mas/*Environmental, Forest and Transportation Agency of Kabupaten Gunung Mas Regency*

1.2 KEADAAN IKLIM CLIMATE CONDITION

Tabel 1.2.1 **Jumlah Curah Hujan dan Hari Hujan Menurut Bulan di Pos Hujan Kuala Kurun, 2021**
Number of Precipitation and Number of Rainy Days by Month in Kuala Kurun Post Rain, 2021

Bulan Month	Jumlah Curah Hujan Number of Precipitation (mm)	Jumlah Hari Hujan (hari) Number of Rainy Days (day)
(1)	(2)	(3)
Januari/January	300	11
Februari/February	337	10
Maret/March	628	14
April/April	352	9
Mei/May	300	6
Juni/June	60	3
Juli/July	329	5
Agustus/August	250	11
September/September	518	9
Oktober/October	367	5
November/November	484	15
Desember/December	272	11

Sumber/Source: Badan Meteorologi Klimatologi dan Geofisika (BMKG)-Stasiun Meteorologi Tjilik Riwut Palangka Raya/BMKG-Tjilik Riwut Meteorologi Station of Palangka Raya

Tabel
Table 1.2.2**Jumlah Curah Hujan dan Hari Hujan Menurut Bulan di Pos
Hujan Takaras, 2021**
**Number of Precipitation and Number of Rainy Days by
Month in Takaras Post Rain, 2021**

Bulan Month	Jumlah Curah Hujan Number of Precipitation (mm)	Jumlah Hari Hujan (hari) Number of Rainy Days (day)
(1)	(2)	(3)
Januari/January	127	16
Februari/February	64	11
Maret/March	92	13
April/April	92	11
Mei/May	163	18
Juni/June	95	13
Juli/July	68	11
Agustus/August	115	17
September/September	17	4
Oktober/October	123	16
November/November	240	18
Desember/December	91	15

Sumber/Source: Badan Meteorologi Klimatologi dan Geofisika (BMKG)-Stasiun Meteorologi Tjilik Riwut Palangka Raya/BMKG-Tjilik Riwut Meteorologi Station of Palangka Raya

Tabel
Table 1.2.3

Jumlah Curah Hujan dan Hari Hujan Menurut Bulan di Pos Hujan Kampuri, 2021
Number of Precipitation and Number of Rainy Days by Month in Kampuri Post Rain, 2021

Bulan Month	Jumlah Curah Hujan Number of Precipitation (mm)	Jumlah Hari Hujan (hari) Number of Rainy Days (day)
(1)	(2)	(3)
Januari/January	459	23
Februari/February	208	15
Maret/March	459	21
April/April	451	18
Mei/May	403	20
Juni/June	303	11
Juli/July	300	16
Agustus/August	317	17
September/September	634	23
Oktober/October	556	20
November/November	640	25
Desember/December	331	25

Sumber/Source: Badan Meteorologi Klimatologi dan Geofisika (BMKG)-Stasiun Meteorologi Tjilik Riwut Palangka Raya/BMKG-Tjilik Riwut Meteorologi Station of Palangka Raya

Tabel 1.2.4 **Jumlah Curah Hujan dan Hari Hujan Menurut Bulan di Pos Hujan Jakatan Raya, 2021**
Number of Precipitation and Number of Rainy Days by Month in Jakatan Raya Post Rain, 2021

Bulan Month	Jumlah Curah Hujan Number of Precipitation (mm)	Jumlah Hari Hujan (hari) Number of Rainy Days (day)
(1)	(2)	(3)
Januari/January	439	17
Februari/February	295	13
Maret/March	713	17
April/April	297	14
Mei/May	599	18
Juni/June	177	11
Juli/July	458	13
Agustus/August	546	18
September/September	636	18
Oktober/October	426	15
November/November	450	15
Desember/December	277	19

Sumber/Source: Badan Meteorologi Klimatologi dan Geofisika (BMKG)-Stasiun Meteorologi Tjilik Riwut Palangka Raya/BMKG-Tjilik Riwut Meteorologi Station of Palangka Raya

Tabel
Table 1.2.5

Jumlah Curah Hujan dan Hari Hujan Menurut Bulan di Pos Hujan Tewah, 2021
Number of Precipitation and Number of Rainy Days by Month in Tewah Post Rain, 2021

Bulan Month	Jumlah Curah Hujan Number of Precipitation (mm)	Jumlah Hari Hujan (hari) Number of Rainy Days (day)
(1)	(2)	(3)
Januari/January	212	19
Februari/February	256	18
Maret/March	703	24
April/April	421	16
Mei/May	355	18
Juni/June	258	11
Juli/July	335	18
Agustus/August	441	25
September/September	639	21
Oktober/October	345	19
November/November	650	23
Desember/December	425	21

Sumber/Source: Badan Meteorologi Klimatologi dan Geofisika (BMKG)-Stasiun Meteorologi Tjilik Riwut Palangka Raya/BMKG-Tjilik Riwut Meteorologi Station of Palangka Raya

2

PEMERINTAHAN
GOVERNMENT



2021

0,1%

Golongan I/Range I

12,6%

Golongan II/Range II

63,8%

Golongan III/Range III

23,4%

Golongan IV/Range IV

Jumlah Pegawai Negeri Sipil Daerah sebesar 3.338, dengan persentase perempuan lebih banyak (57,7%)

daripada persentase laki-laki (42,3%)

Number of Regional Civil Servants is 3.338, and woman regional civil servants (57,7%) percentage more than man (42.3%).



PENJELASAN TEKNIS

1. Kabupaten Gunung Mas terdiri dari 12 kecamatan, 13 kelurahan, 114 desa dan 1 UPT. Kecamatan pemekaran terbaru adalah Kecamatan Rungan Barat. Pada tahun 2013, sebagian wilayah Kecamatan Rungan dan Rungan Hulu dipecah dan digabungkan menjadi Kecamatan Rungan Barat.
2. Kecamatan Tewah memiliki jumlah desa terbanyak di Kabupaten Gunung Mas.
3. Kabupaten Gunung Mas dipimpin oleh seorang Bupati dibantu oleh Wakil Bupati. Dalam menjalankan tugas pemerintahan eksekutif, Bupati membawahi beberapa Dinas, Badan, Kantor, dan lembaga pemerintah daerah lainnya.
4. **Dewan Perwakilan Rakyat Daerah atau disingkat DPRD** adalah lembaga perwakilan rakyat daerah yang melaksanakan fungsi-fungsi pemerintah daerah sebagai mitra sejajar Pemerintah Daerah. Fungsi DPRD mencakup fungsi legilasi, fungsi anggaran, dan fungsi pengawasan. DPRD dipimpin oleh seorang Ketua DPRD, sedangkan administrasi di dalamnya dilaksanakan oleh Sekertariat DPRD.
5. **Kelurahan** adalah pembagian wilayah administratif di Indonesia di bawah kecamatan. Dalam

TECHNICAL NOTES

1. *Gunung Mas Regency consists of 12 sub-districts, 13 sub-districts, 114 villages and 1 UPT. The newest division of the sub-district is Rungan Barat District. In 2013, parts of the Rungan and Rungan Hulu sub-districts were split and merged into Rungan Barat subdistrict.*
2. *Tewah subdistrict has the largest number of villages in Gunung Mas regency.*
3. *Gunung mas Regancy is led by a regent assisted by vice regent. In carrying out the task of establishing government executives, regents oversees several department, agency, office, and other local government agencies.*
4. **House of Regional Representatives** is abbreviated legislative branches areas that carry out the functions of local government as an equal partner local government. House of regional representatives functions include legilasi function, the function of the budget, and monitoring functions. House of regional representatives is headed by a chairman, while the administration is in it is implemented by the secretariat of parliament.
5. **Kelurahan** is the division of administrative regions in indonesia under subdistrict. In the context of

konteks otonomi daerah di Indonesia, Kelurahan merupakan wilayah kerja Lurah sebagai Perangkat Daerah Kabupaten atau kota.

6. **Desa** adalah desa dan desa adat atau yang disebut dengan nama lain, selanjutnya disebut Desa, adalah kesatuan masyarakat hukum yang memiliki batas wilayah yang berwenang untuk mengatur dan mengurus urusan pemerintahan, kepentingan masyarakat setempat berdasarkan prakarsa masyarakat, hak asal usul, dan / a tau hak tradisional yang diakui dan dihormati dalam sistem pemerintahan Negara Kesatuan Republik Indonesia.
 7. **Rukun Warga (RW)** adalah pembagian wilayah di Indonesia di bawah Desa atau Kelurahan (atau di bawah: Dusun atau Lingkungan Kelurahan).
 8. **Rukun Tetangga (RT)** adalah pembagian wilayah di Indonesia di bawah Rukun Warga. Rukun Tetangga bukanlah termasuk pembagian administrasi pemerintahan, dan pembentukannya adalah melalui musyawarah masyarakat setempat dalam rangka pelayanan kemasyarakatan yang ditetapkan oleh Desa atau Kelurahan.
 9. **PNS daerah** adalah Pegawai Negeri Sipil yang bekerja di daerah otonom seperti daerah provinsi/
6. **Village** is a village and traditional village or what is called by another name, hereinafter referred to as Village, is a legal community unit that has territorial boundaries that are authorized to regulate and manage government affairs, the interests of the local community based on community initiatives, origin rights, and/or rights. recognized and respected in the system of government of the Unitary State of the Republic of Indonesia
 7. **Rukun warga (RW)** is the division of regions in indonesia under the village or village (or under: environment hamlet or village).
 8. **Neighborhood (RT)** is the division of regions in indonesia under rukun warga. Neighborhood is not including the division of administration, and the formation of local communities is through consultation in the framework of community service set by the village or village.
 9. **Regional civil servants** are civil servants working in autonomous regions such as provincial/regency/

kabupaten/kota dan gajinya dibebankan pada Anggaran Pendapatan dan Belanja Daerah (APBD) dan dipekerjakan pada pemerintah daerah maupun dipekerjakan di luar instansi induknya.

- 10. PNS Pusat** adalah Pegawai Negeri Sipil yang gajinya dibebankan pada Anggaran Pendapatan dan Belanja Negara (APBN) dan bekerja pada Departemen, Lembaga Non Departemen, Kesekretariatan Lembaga tertinggi/Tinggi Negara, dan kepaniteraan pengadilan.
- 11. Statistik Keuangan Pemerintah Desa**, perkiraan pengeluaran dan pendapatan diperoleh dari Survei Keuangan Tingkat Desa berdasarkan sampel lebih kurang 10 persen dari seluruh desa di Indonesia.

municipality and his salary is charged to the regional income and expenditure budget (apbd) and employed in local government and its parent employed outside agencies.

- 10. The vertical civil servants** are civil servant whose salary is charged to the state budget (apbn) and worked for the department, institute of non department, secretariat highest institution/high country, and the court registry.
- 11. At village level, the financial statistics** are obtained through a village financial survey. This survey is conducted on a sample basis covering about 10 percent of the total villages in indonesia.

ULASAN

Kabupaten Gunung Mas dibagi ke dalam 12 kecamatan, 13 kelurahan, 114 desa, dan 1 UPT. Kecamatan yang memiliki desa terbanyak adalah Kecamatan Tewah terdiri dari 16 desa/kelurahan. Sedangkan Kecamatan Manuhing Raya dan Mihing Raya merupakan kecamatan dengan jumlah desa/kelurahan paling sedikit yaitu 6 desa/kelurahan.

Dewan Perwakilan Rakyat Daerah (DPRD) Kabupaten Gunung Mas tahun 2019-2024 memiliki 25 wakil rakyat yang terdiri dari 13 orang laki-laki dan 12 orang perempuan. Partai Partai Demokrasi Indonesia Perjuangan (PDI-P) memiliki wakil di DPRD terbanyak yaitu 7 orang dan sisanya tersebar pada delapan partai lainnya. Anggota DPRD Kabupaten Gunung Mas sebagian besar berpendidikan S1, yaitu berjumlah 13 orang, 9 orang berpendidikan SMA, dan 2 orang berpendidikan S2 serta sisanya berpendidikan DIII sebanyak 1 orang.

Pemerintah daerah Kabupaten Gunung Mas membawahi Satuan Kerja Perangkat Daerah (SKPD) yang kemudian mulai 2016 berubah sebutan menjadi Satuan Organisasi Perangkat Daerah (SOPD). Jumlah PNS daerah di Kabupaten Gunung Mas yang terdaftar di Badan Kepegawaian Daerah 2021 berjumlah 3.338 orang. Proporsi PNS daerah perempuan lebih besar daripada PNS daerah laki-laki yaitu sebesar 57,7persen.

Jika diamati menurut golongan

DESCRIPTION

Gunung Mas Regency consisted of 12 subdistricts, 13 kelurahan, 114 villages, and 1 UPT. The subdistrict with largest number of villages/kelurahan is Tewah Subdistrict. While, Manuhing and Mihing raya Subdistrict are the subdistrict with lowest number of villages/kelurahan, i.e 6 villages/kelurahan.

Regional Representatif of Gunung Mas Regency in 2019-2024 had 25 representatives in consisting of 13 men and 12 women. Demokrasi Indonesia Perjuangan (PDI-P) had 7 representatives in parliament, while the rest representing for eight other parties. Gunung Mas Regional Representatives members mostly (13 people) were undergraduates, 9 people had high school qualification, and 2 people had postgraduate, the rest had Diploma III (1 people).

Regional government of Gunung Mas Regency oversees the Satuan Kerja Perangkat Daerah (SKPD) which then since in 2016 changed the title into the Satuan Organisasi Perangkat Daerah (SOPD). Number of regional civil servants in Gunung Mas Regency 2021 who registered in the Regional Civil Servant Agency amounted to 3,338 people. The proportion of female regional civil servants is bigger than male civil servant that is equal to 57.7 percent.

If observed according to hierarchy,

kepangkatan, jumlah PNS daerah golongan III yang paling banyak yaitu sebesar 2.131 orang, menyusul golongan IV 782 orang dan golongan II sebanyak 421 orang, sedangkan sisanya 4 orang adalah pegawai golongan I. PNS daerah di Kabupaten Gunung Mas sebagian besar menamatkan pendidikan tingkat sarjana/doktor/Ph.D yaitu sebesar 68,3 persen.

Realisasi Pendapatan daerah Pemerintah Kabupaten Gunung Mas selama tahun anggaran 2021 sebesar 1.078,7 milyar rupiah (belum diaudit). Penerimaan paling besar berasal dari pendapatan transfer dengan jumlah 860,03 milyar rupiah, kemudian diikuti Pendapatan Asli Daerah dengan 87,21 milyar rupiah. Sedangkan lain-lain pendapatan daerah yang sah adalah sebesar 1301,5 milyar rupiah.

Sedangkan realisasi pengeluaran Kabupaten Gunung Mas 2021 berjumlah 1.025,43 milyar rupiah mengalami peningkatan sebesar 28,8 persen dibanding tahun 2020.

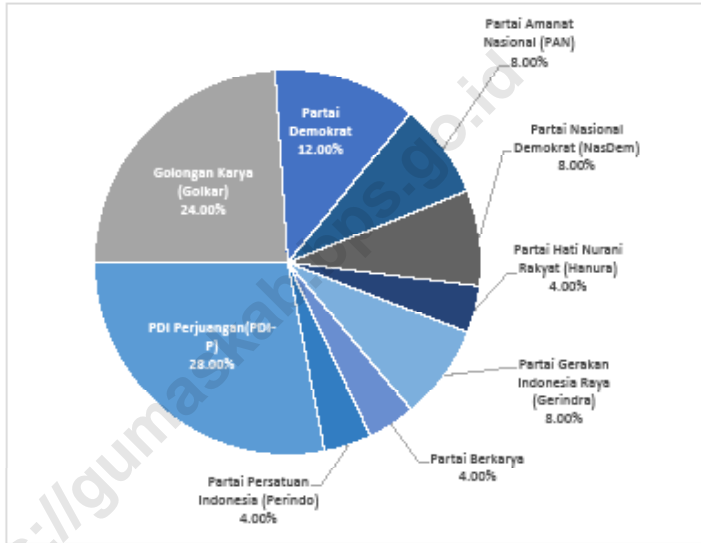
the highest number of range III regional civil servants is 2,131 people., followed by range IV is 782 people and range II is 421 people, while the remaining 4 people are employees of range I. Regional civil servant in Gunung Mas Regency mostly completed their undergraduates/doctoral/Ph.D at 68.3 percent.

The regional income realization from the Regional Government of Gunung Mas during the fiscal year 2021 amounted to 1,078.7 billion rupiah (unaudited). The highest contributor was from transfer revenue which grossed 860.03 billion rupiah, followed by regional revenue of 87,21 billion rupiah. Meanwhile, other revenue is 130.5 billion rupiah.

Meanwhile, the realization of expenditures for the Gunung Mas Regency in 2021 amounted to 1,025.43 billion rupiah, an increase of 28.8 percent compared to 2020.

Gambar 2.1
Figures

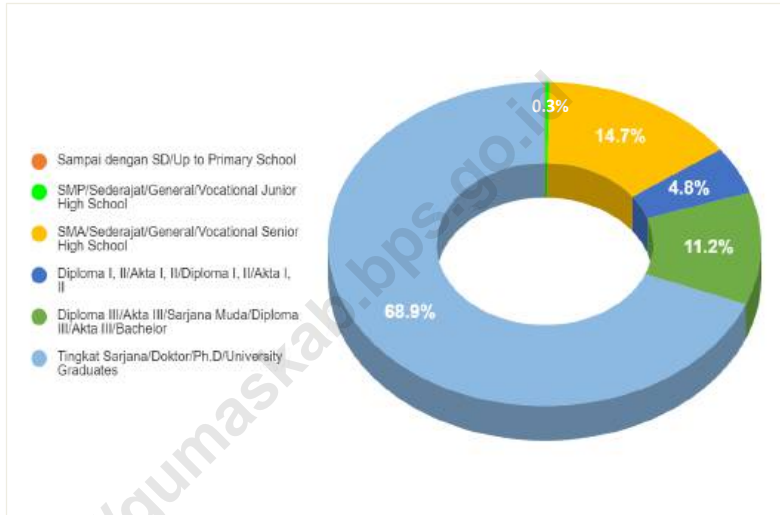
Persentase Anggota Dewan Perwakilan Rakyat Daerah (DPRD) Menurut Partai Politik di Kabupaten Gunung Mas, 2021
Percentage of Regional House of Representative's Member by Political Parties in Gunung Mas Regency, 2021



Sumber/Source: Sekretariat DPRD Kabupaten Gunung Mas/The Regional Secretary of Gunung Mas Regency

Gambar 2.2
Figures

Persentase Pegawai Negeri Sipil Daerah Menurut Tingkat Pendidikan di Kabupaten Gunung Mas, Desember 2021
Percentage of Regional Civil Servants by Educational Level in Gunung Mas Regency, December 2021



Sumber/Source: Badan Kepegawaian, Pendidikan dan Pelatihan Daerah Kabupaten Gunung Mas/*Regional Employment, Education and Training Agency of Gunung Mas Regency*

2.1 WILAYAH ADMINISTRATIF ADMINISTRATIVE AREA

Tabel 2.1.1 **Jumlah Desa¹/Kelurahan Menurut Kecamatan, 2017-2021**
Table 2.1.1 **Number of Villages¹/Kelurahan by Subdistrict, 2017-2021**

Kecamatan Subdistrict	2017	2018	2019	2020	2021
(1)	(2)	(3)	(4)	(5)	(6)
Manuhing	12	12	12	12	12
Manuhing Raya	6	6	6	6	6
Rungan ²	14	15	15	15	15
Rungan Hulu	9	9	9	9	9
Rungan Barat	11	11	11	11	11
Sepang	7	7	7	7	7
Mihing Raya	6	6	6	6	6
Kurun	15	15	15	15	15
Tewah	16	16	16	16	16
Kahayan Hulu Utara	12	12	12	12	12
Damang Batu	8	8	8	8	8
Miri Manasa	11	11	11	11	11
Gunung Mas	127	128	128	128	128

Catatan/Note: ¹Termasuk kelurahan dan Unit Permukiman Transmigrasi (UPT)/Include Transmigration Settlement Unit

²Terdapat UPT Tumbang Jutuh SP 1 berdasarkan Keputusan Menteri Desa, Pembangunan Daerah Tertinggal dan Transmigrasi Republik Indonesia Nomor 106 Tahun 2018 tentang Penetapan Kawasan Transmigrasi/ There is a UPT Tumbang Jutuh SP 1 based on the Decree of the Minister of Villages, Development of Disadvantaged Regions and Transmigration of the Republic of Indonesia Number 106 of 2018 concerning Determination of Transmigration Areas

Sumber/Source: Kode Desa/Kelurahan Berdasarkan Perka no 120 Th 2020 tentang Klasifikasi Desa Perkotaan dan Perdesaan di Indonesia tahun 2020/ Villages/Kelurahan Code based on The Head Regulation no. 120 of 2020 concerning the classification of rural and urban villages in Indonesia in 2020

Tabel
Table 2.1.2

**Jumlah Rukun Warga (RW) dan Rukun Tetangga (RT)
Menurut Kecamatan di Kabupaten Gunung Mas, 2019 -
2021**
*Number of RT and RW by Subdistrict in Gunung Mas
Regency, 2019-2021*

Kecamatan Subdistrict	RW			RT		
	2019	2020	2021	2019	2020	2021
(1)	(2)	(3)	(4)	(5)	(6)	(7)
Manuhing	13	13	13	49	49	52
Manuhing Raya	7	7	7	22	22	15
Rungan	14	14	16	52	52	56
Rungan Hulu	12	12	11	33	33	33
Rungan Barat	16	16	17	45	45	46
Sepang	11	11	12	29	29	32
Mihing Raya	7	7	7	24	24	24
Kurun	12	12	16	69	69	69
Tewah	-	-	-	68	68	70
Kahayan Hulu Utara	3	3	2	26	26	32
Damang Batu	8	8	2	23	23	23
Miri Manasa	6	6	-	21	21	21
Gunung Mas	109	109	103	461	461	473

Sumber/Source: Badan Pemberdayaan Masyarakat dan Desa Kabupaten Gunung Mas/Community and Village Empowerment Agency of Gunung Mas Regency

Tabel
Table 2.1.3

**Jumlah Desa¹/Kelurahan Menurut Kepemilikan Badan
Permasyarakatan Desa/Lembaga Musyawarah Kelurahan
dan Kecamatan di Kabupaten Gunung Mas, 2021**
**Number of Villages¹/Kelurahan by Village Consultative
Board/Kelurahan Consultative Board and Subdistrict in
Gunung Mas Regency, 2021**

Kecamatan Subdistrict	Badan Permasyarakatan Desa Village Consultative Board		Lembaga Musyawarah Kelurahan Kelurahan Consultative Board	
	Ada Available	Tidak Ada Not Available	Ada Available	Tidak Ada Not Available
(1)	(2)	(3)	(4)	(5)
Manuhing	11	-	1	-
Manuhing Raya	5	-	-	1
Rungan	13	1	-	1
Rungan Hulu	8	-	1	-
Rungan Barat	10	-	1	-
Sepang	6	-	-	1
Mihing Raya	5	-	-	1
Kurun	13	-	-	2
Tewah	15	-	1	-
Kahayan Hulu Utara	11	-	1	-
Damang Batu	7	-	1	-
Miri Manasa	10	-	-	1
Gunung Mas	114	1	6	7

Catatan/Note: ¹ Termasuk Unit Pemukiman Transmigrasi (UPT)/Include Transmigration Settlement Unit

Sumber/Source: BPS, Pendataan Potensi Desa (Podes)/BPS-Statistics Indonesia, Village Potential Data Collection

2.2 DEWAN PERWAKILAN RAKYAT DAERAH (DPRD) THE REGIONAL HOUSE OF REPRESENTATIVE

Tabel 2.2.1 **Jumlah Anggota Dewan Perwakilan Rakyat Daerah (DPRD) Menurut Partai Politik dan Jenis Kelamin di Kabupaten Gunung Mas, 2020 dan 2021**
Number of Regional House of Representative's Member by Political Parties and Gender in Gunung Mas Regency, 2020 and 2021

Partai Politik <i>Political Parties</i>	2020		Jumlah <i>Total</i>
	Laki-laki <i>Male</i>	Perempuan <i>Female</i>	
(1)	(2)	(3)	(4)
PDI Perjuangan(PDI-P)	3	4	7
Golongan Karya (Golkar)	3	3	6
Partai Demokrat	1	2	3
Partai Amanat Nasional (PAN)	1	1	2
Partai Nasional Demokrat (NasDem)	2	-	2
Partai Hati Nurani Rakyat (Hanura)	1	-	1
Partai Gerakan Indonesia Raya (Gerindra)	-	2	2
Partai Keadilan dan Persatuan Indonesia (PKPI)	-	-	-
Partai Berkarya	1	-	1
Partai Persatuan Indonesia (Perindo)	1	-	1
Jumlah/Total	13	12	25

Lanjutan Tabel/Continued Table 2.2.1

Partai Politik Political Parties	2021		
	Laki-laki Male	Perempuan Female	Jumlah Total
(1)	(5)	(6)	(7)
PDI Perjuangan(PDI-P)	3	4	7
Golongan Karya (Golkar)	3	3	6
Partai Demokrat	1	2	3
Partai Amanat Nasional (PAN)	1	1	2
Partai Nasional Demokrat (NasDem)	2	-	2
Partai Hati Nurani Rakyat (Hanura)	1	-	1
Partai Gerakan Indonesia Raya (Gerindra)	-	2	2
Partai Keadilan dan Persatuan Indonesia (PKPI)	-	-	-
Partai Berkarya	1	-	1
Partai Persatuan Indonesia (Perindo)	1	-	1
Jumlah/Total	13	12	25

Catatan/Note: Jumlah Anggota DPRD sama untuk periode 2019-2024/The number of DPRD members is the same for the 2019-2024 period

Sumber/Source: Sekretariat DPRD Kabupaten Gunung Mas/The Regional Secretary of Gunung Mas Regency

Tabel
Table 2.2.2

Jumlah Anggota Dewan Perwakilan Rakyat Daerah (DPRD) Menurut Tingkat Pendidikan dan Jenis Kelamin di Kabupaten Gunung Mas, 2020 dan 2021
Number of Regional House of Representative's Member by Educational Level and Gender in Gunung Mas Regency, 2020 and 2021

Tingkat Pendidikan <i>Educational Level</i>	2020		
	Laki-laki <i>Male</i>	Perempuan <i>Female</i>	Jumlah <i>Total</i>
(1)	(2)	(3)	(4)
SLTA	7	2	9
D-I	-	-	-
D-II	-	-	-
D-III	-	1	1
D-IV	-	-	-
S-1	5	8	13
S-2	1	1	2
S-3	-	-	-
Jumlah/Total	13	12	25

Lanjutan Tabel/Continued Table 2.2.2

Tingkat Pendidikan <i>Educational Level</i>	2021		
	Laki-laki <i>Male</i>	Perempuan <i>Female</i>	Jumlah <i>Total</i>
(1)	(5)	(6)	(7)
SLTA	7	2	9
D-I	-	-	-
D-II	-	-	-
D-III	-	1	1
D-IV	-	-	-
S-1	5	8	13
S-2	1	1	2
S-3	-	-	-
Jumlah/Total	13	12	25

Catatan/Note: Jumlah Anggota DPRD sama untuk periode 2019-2024/The number of DPRD members is the same for the 2019-2024 period

Sumber/Source: Sekretariat DPRD Kabupaten Gunung Mas/The Regional Secretary of Gunung Mas Regency

2.3 SUMBER DAYA MANUSIA HUMAN RESOURCES

Tabel 2.3.1 Jumlah Pegawai Negeri Sipil Daerah Menurut Jabatan dan Jenis Kelamin di Kabupaten Gunung Mas, Desember 2020 dan Desember 2021
Number of Regional Civil Servants by Occupation and Gender in Gunung Mas Regency, Desember 2020 dan Desember 2021

Jabatan <i>Occupation</i>	2020		Jumlah <i>Total</i>
	Laki-laki <i>Male</i>	Perempuan <i>Female</i>	
(1)	(2)	(3)	(4)
Fungsional Tertentu <i>Specific Functional</i>	616	1 296	1 912
Fungsional Umum <i>Staf General Functional</i>	479	472	951
Struktural/ <i>Structural</i>	385	201	586
-	-	-	-
Eselon VI/ <i>5th Echelon</i>
Eselon IV/ <i>4th Echelon</i>	-	-	-
Eselon III/ <i>3rd Echelon</i>	241	158	399
Eselon II/ <i>2nd Echelon</i>	113	40	153
Eselon I/ <i>1st Echelon</i>	31	3	34
Jumlah/<i>Total</i>	1 480	1 969	3 449

Lanjutan Tabel/Continued Table 2.3.1

Jabatan Occupation	2021		
	Laki-laki Male	Perempuan Female	Jumlah Total
(1)	(5)	(6)	(7)
Fungsional Tertentu <i>Specific Functional</i>	723	1 516	2 239
Fungsional Umum <i>Staf General Functional</i>	304	210	514
Struktural/ <i>Structural</i>	385	200	585
-	2	2	4
Eselon V/ <i>5th Echelon</i>	-	-	-
Eselon IV/ <i>4th Echelon</i>	252	153	405
Eselon III/ <i>3rd Echelon</i>	105	43	148
Eselon II/ <i>2nd Echelon</i>	26	2	28
Eselon I/ <i>1st Echelon</i>	-	-	-
Jumlah/Total	1 412	1 926	3 338

Sumber/Source: Badan Kepegawaian dan Pengembangan Sumber Daya Manusia Kabupaten Gunung Mas/*Human Resources Development Agency of Gunung Mas Regency*

Tabel
Table 2.3.2

Jumlah Pegawai Negeri Sipil Daerah Menurut Tingkat Pendidikan dan Jenis Kelamin di Kabupaten Gunung Mas, Desember 2020 dan Desember 2021
Number of Regional Civil Servants by Educational Level and Gender in Gunung Mas Regency, December 2020 and December 2021

Tingkat Pendidikan <i>Educational Level</i>	2020		
	Laki-laki <i>Male</i>	Perempuan <i>Female</i>	Jumlah <i>Total</i>
(1)	(2)	(3)	(4)
Sampai dengan SD <i>Up to Primary School</i>	3	-	3
SMP/Sederajat <i>General Vocational Junior High School</i>	8	1	9
SMA/Sederajat <i>General/Vocational Senior High School</i>	253	220	473
Diploma I, II/Akta I, II <i>Diploma I, II/Akta I, II</i>	54	86	140
Diploma III/Akta III/Sarjana Muda <i>Diploma III/Akta III/Bachelor</i>	111	255	366
Tingkat Sarjana/Doktor/Ph.D <i>University Graduates</i>	1 051	1 407	2 458
Jumlah/Total	1 480	1 969	3 449

Lanjutan Tabel/Continued Table 2.3.2

Tingkat Pendidikan Educational Level	2021		
	Laki-laki Male	Perempuan Female	Jumlah Total
(1)	(5)	(6)	(7)
Sampai dengan SD <i>Up to Primary School</i>	2	-	2
SMP/Sederajat <i>General Vocational Junior High School</i>	9	1	10
SMA/Sederajat <i>General/Vocational Senior High School</i>	250	241	491
Diploma I, II/Akta I, II <i>Diploma I, II/Akta I, II</i>	49	110	159
Diploma III/Akta III/Sarjana Muda <i>Diploma III/Akta III/Bachelor</i>	114	261	375
Tingkat Sarjana/Doktor/Ph.D <i>University Graduates</i>	988	1 313	2 301
Jumlah/Total	1 412	1 926	3 338

Sumber/Source: Badan Kepegawaian, Pendidikan dan Pelatihan Daerah Kabupaten Gunung Mas/*Regional Employment, Education and Training Agency of Gunung Mas Regency*

Tabel
Table 2.3.3

**Jumlah Pegawai Negeri Sipil Daerah Menurut Tingkat
Kepangkatan dan Jenis Kelamin di Kabupaten Gunung
Mas, Desember 2020 dan Desember 2021**
*Number of Regional Civil Servants by Hierarchy and Gender
in Gunung Mas Regency, December 2020 and December
2021*

Pangkat/Golongan/Ruang <i>Hierarchy</i>	2020		
	Laki-laki <i>Male</i>	Perempuan <i>Female</i>	Jumlah <i>Total</i>
(1)	(2)	(3)	(4)
1. I/A (Juru Muda)	-	-	-
2. I/B (Juru Muda Tingkat I)	1	-	1
3. I/C (Juru)	1	-	1
4. I/D (Juru Tingkat I)	5	-	5
Golongan I/Range I	7	-	7
5. II/A (Pengatur Muda)	16	8	24
6. II/B (Pengatur Muda Tingkat I)	38	44	82
7. II/C (Pengatur)	58	67	125
8. II/D (Pengatur Tingkat I)	87	108	195
Golongan II/Range II	199	227	426
9. III/A (Penata Muda)	183	292	475
10. III/B (Penata Muda Tingkat I)	246	414	660
11. III/C (Penata)	219	350	569
12. III/D (Penata Tingkat I)	231	235	466
Golongan III/Range III	879	1 291	2 170
13. IV/A (Pembina)	221	198	419
14. IV/B (Pembina Tingkat I)	152	247	399
15. IV/C (Pembina Utama Muda)	21	5	26
16. IV/D (Pembina Utama Madya)	1	1	2
17. IV/E (Pembina Utama)	-	-	-
Golongan IV/Range IV	395	451	846
Jumlah/Total	1 480	1 969	3 449

Lanjutan Tabel/Continued Table 2.3.3

Pangkat/Golongan/Ruang Hierarchy	2021		
	Laki-laki Male	Perempuan Female	Jumlah Total
(1)	(5)	(6)	(7)
1. I/A (Juru Muda)	-	-	-
2. I/B (Juru Muda Tingkat I)	1	-	1
3. I/C (Juru)	1	-	1
4. I/D (Juru Tingkat I)	2	-	2
Golongan I/Range I	4	-	4
5. II/A (Pengatur Muda)	16	8	24
6. II/B (Pengatur Muda Tingkat I)	36	43	79
7. II/C (Pengatur)	59	68	127
8. II/D (Pengatur Tingkat I)	80	111	191
Golongan II/Range II	191	230	421
9. III/A (Penata Muda)	182	294	476
10. III/B (Penata Muda Tingkat I)	242	408	650
11. III/C (Penata)	213	344	557
12. III/D (Penata Tingkat I)	222	226	448
Golongan III/Range III	859	1 272	2 131
13. IV/A (Pembina)	206	188	394
14. IV/B (Pembina Tingkat I)	135	232	367
15. IV/C (Pembina Utama Muda)	16	3	19
16. IV/D (Pembina Utama Madya)	1	1	2
17. IV/E (Pembina Utama)	-	-	-
Golongan IV/Range IV	358	424	782
Jumlah/Total	1 412	1 926	3 338

Sumber/Source: Badan Kepegawaian, Pendidikan dan Pelatihan Daerah Kabupaten Gunung Mas/Regional Employment, Education and Training Agency of Gunung Mas Regency

Tabel
Table 2.3.4

Jumlah Pegawai Negeri Sipil Daerah Menurut Kelompok Umur dan Jenis Kelamin di Kabupaten Gunung Mas, Desember 2020 dan Desember 2021
Number of Regional Civil Servants by Age Group and Gender in Gunung Mas Regency, December 2020 and December 2021

Kelompok Umur Age Group	2020		
	Laki-laki Male	Perempuan Female	Jumlah Total
(1)	(2)	(3)	(4)
18-20	-	-	-
21-25	20	38	58
26-30	79	135	214
31-35	171	358	529
36-40	275	410	685
41-45	276	316	592
46-50	205	227	432
51-55	263	312	575
56-60	189	170	359
61-65	2	3	5
66+	-	-	-
Jumlah/Total	1 480	1 969	3 449

Lanjutan Tabel/Continued Table 2.3.4

Kelompok Umur Age Group	2021		
	Laki-laki Male	Perempuan Female	Jumlah Total
(1)	(5)	(6)	(7)
18-20	-	-	-
21-25	4	15	19
26-30	64	104	168
31-35	126	291	417
36-40	248	392	640
41-45	282	370	652
46-50	225	220	445
51-55	246	323	569
56-60	216	208	424
61-65	1	3	4
66+	-	-	-
Jumlah/Total	1 412	1 926	3 338

Sumber/Source: Badan Kepegawaian, Pendidikan dan Pelatihan Daerah Kabupaten Gunung Mas/Regional Employment, Education and Training Agency of Gunung Mas Regency

Tabel
Table 2.3.5

Jumlah Pegawai Negeri Sipil Daerah Menurut Masa Kerja dan Jenis Kelamin di Kabupaten Gunung Mas, Desember 2020 dan Desember 2021
Number of Regional Civil Servants by Work Period and Gender in Gunung Mas Regency, December 2020 and December 2021

Masa Kerja Work Period	2020		
	Laki-laki Male	Perempuan Female	Jumlah Total
(1)	(2)	(3)	(4)
00-04	126	217	343
05-09	184	303	487
10-14	561	785	1 346
15-19	124	150	274
20-24	107	76	183
25-29	159	158	317
30-34	154	197	351
35-39	65	82	147
40+	-	1	1
Jumlah/Total	1 480	1 969	3 449

Lanjutan Tabel/Continued Table 2.3.5

Masa Kerja Work Period	2021		
	Laki-laki Male	Perempuan Female	Jumlah Total
(1)	(5)	(6)	(7)
00-04	115	193	308
05-09	111	192	303
10-14	322	518	840
15-19	417	532	949
20-24	87	64	151
25-29	120	103	223
30-34	145	185	330
35-39	94	134	228
40+	1	5	6
Jumlah/Total	1 412	1 926	3 338

Sumber/Source: Badan Kepegawaian, Pendidikan dan Pelatihan Daerah Kabupaten Gunung Mas/ Regional Employment, Education and Training Agency of Gunung Mas Regency

Tabel
Table 2.3.6

Jumlah Pegawai Negeri Sipil Daerah Menurut Instansi dan Tingkat Kepangkatan di Kabupaten Gunung Mas, Desember 2020 dan Desember 2021
Number of Regional Civil Servants by Government Agencies and Hierarchy in Gunung Mas Regency, December 2020 and December 2021

Dinas/Instansi Pemerintahan Government Agencies	2020					2021				
	I	II	III	IV	Jumlah Total	I	II	III	IV	Jumlah Total
(1)	(2)	(3)	(4)	(5)	(6)	(7)	(8)	(9)	(10)	(11)
Sekretariat Daerah	-	12	46	20	78	-	13	42	19	74
Sekretariat DPRD	-	9	11	7	27	-	8	11	6	25
Sekretariat KPU	-	1	4	1	6	-	1	2	-	3
Inspektorat	-	7	25	11	43	-	6	24	10	40
Satuan Polisi Pamong Praja	-	13	17	5	35	-	13	17	7	37
RSUD Kuala Kurun	-	18	61	4	83	-	21	80	8	109
UPT RS Pratama Tumbang Talaken	-	13	9	-	22	-	12	8	-	20
DINAS										
Dinas Kebudayaan dan Pariwisata	-	-	18	6	24	-	1	16	5	22
Dinas Kependudukan dan Pencatatan Sipil	-	5	15	5	25	-	4	14	5	23
Dinas Kesehatan	-	8	57	4	69	-	5	48	1	54
Dinas Pendidikan, Kepemudaan dan Olah Raga	-	10	29	16	55	-	10	28	38	76
Dinas Komunikasi, Informatika, Persandian dan Statistik	-	6	16	6	28	-	5	16	6	27
Dinas Perindustrian dan Perdagangan	-	7	14	4	25	-	6	14	3	23
Dinas Penanaman Modal dan Pelayanan Terpadu Satu Pintu	-	3	15	2	20	-	3	13	2	18
Dinas Perikanan dan Ketahanan Pangan	-	2	20	6	28	-	2	21	7	30
Dinas Lingkungan Hidup, Kehutanan dan Perhubungan	-	8	36	11	55	-	8	30	9	47
Dinas Pertanian	-	18	46	9	73	-	17	46	8	71
Dinas Pekerjaan Umum	-	10	48	6	64	-	10	47	6	63

Lanjutan Tabel/Continued Table 2.3.6

Dinas/Instansi Pemerintahan Government Agencies	2020					2021				
	I	II	III	IV	Jum- lah Total	I	II	III	IV	Jum- lah Total
	(1)	(2)	(3)	(4)	(5)	(6)	(7)	(8)	(9)	(10)
Dinas Sosial	1	5	14	5	25	-	5	14	3	22
Dinas Pemberdayaan Masyarakat dan Desa	-	4	18	3	25	-	4	16	3	23
Dinas Pengendalian Penduduk, Keluarga Berencana Pemberdayaan Perempuan dan Perlindungan Anak	-	4	23	5	32	-	3	23	5	31
Dinas Perpusatakaan dan Kearsipan	-	5	18	5	28	-	5	17	3	25
Dinas Transmigrasi, Tenaga Kerja dan Koperasi, Usaha Kecil dan Menengah	-	5	20	5	30	-	6	21	5	32
BADAN										
Badan Kepegawaian, Pendidikan dan Pelatihan Daerah	-	-	21	3	24	-	-	20	2	22
Badan Kesatuan Bangsa dan Politik	-	5	14	7	26	-	5	17	4	26
Badan Penanggulangan Bencana Daerah	-	1	12	5	18	-	1	12	5	18
Badan Pengelola Keuangan dan Aset Daerah	-	3	29	7	39	-	3	28	7	38
Badan Pendapatan Daerah	-	3	26	4	33	-	3	26	4	33
Badan Perencanaan, Penelitian dan Pengembangan Daerah	-	4	24	4	32	-	3	23	4	30
KANTOR										
Kantor Kecamatan Damang Batu	-	3	6	1	10	1	2	6	1	10
Kantor Kecamatan Kahayan Hulu Utara	-	3	10	1	14	-	2	6	1	9
Kantor Kecamatan Kurun	-	3	10	2	15	-	3	9	2	14
Kantor Kecamatan Manuhing	-	7	11	-	18	-	7	12	-	19
Kantor Kecamatan Manuhing Raya	-	-	6	3	9	-	-	5	3	8
Kantor Kecamatan Mihing Raya	-	1	7	2	10	-	2	7	1	10
Kantor Kecamatan Miri Manasa	-	1	7	1	9	-	1	7	-	8
Kantor Kecamatan Rungan	-	5	6	2	13	-	4	7	1	12

Lanjutan Tabel/*Continued Table 2.3.6*

Dinas/Instansi Pemerintahan <i>Government Agencies</i>	2020					2021				
	I	II	III	IV	Jumlah Total	I	II	III	IV	Jumlah Total
	(1)	(2)	(3)	(4)	(5)	(6)	(7)	(8)	(9)	(10)
Kantor Kecamatan Rungan Barat	-	1	10	3	14	1	1	7	2	11
Kantor Kecamatan Rungan Hulu	-	6	5	1	12	-	4	5	1	10
Kantor Kecamatan Sepang	-	10	9	5	24	-	9	5	3	17
Kantor Kecamatan Tewah	-	4	8	3	15	-	4	8	3	15
Kantor Kelurahan (13 Kelurahan)	1	13	35	2	51	1	17	48	4	70
Puskesmas (17 Puskesmas)	-	82	313	3	398	-	88	304	4	396
UPTD Pendidikan dan Kebudayaan (12 Kecamatan)	-	-	4	30	34	-	-	-	-	-
UPTD Kesehatan Gudang Farmasi	-	1	10	3	14	-	-	1	-	1
TK	-	15	48	39	102	-	15	48	38	101
SD	3	68	646	467	1184	1	66	642	433	1142
SMPN	-	13	316	101	430	-	13	310	100	423
SMA	-	-	1	-	1	-	-	-	-	-
Jumlah/Total	5	425	2 173	845	3 449	4	421	2 131	782	3 338

Sumber/Source: Badan Kepegawaian, Pendidikan dan Pelatihan Daerah Kabupaten Gunung Mas/ *Regional Employment, Education and Training Agency of Gunung Mas Regency*

Tabel
Table 2.3.7

Jumlah Pegawai Negeri Sipil Daerah Menurut Instansi dan Tingkat Pendidikan di Kabupaten Gunung Mas, Desember 2020 dan Desember 2021
Number of Regional Civil Servants by Government Agencies and Education Level in Gunung Mas Regency, December 2020 and December 2021

Dinas/Instansi Pemerintahan Government Agencies	2020					Jumlah Total
	< SMA	SMA	D.I-D.II	D.III	D.IV/ S1-S3	
(1)	(2)	(3)	(4)	(5)	(6)	(7)
Sekretariat Daerah	-	12	-	4	62	78
Sekretariat DPRD	-	9	-	1	17	27
Sekretariat KPU	-	1	-	-	5	6
Inspektorat	-	7	-	1	35	43
Satuan Polisi Pamong Praja	1	14	-	-	20	35
RSUD Kuala Kurun	-	12	3	41	27	83
UPT RS Pratama Tumbang Talaken	-	-	-	13	9	22
DINAS						
Dinas Kebudayaan dan Pariwisata	0	1	0	0	23	24
Dinas Kependudukan dan Pencatatan Sipil	0	7	0	0	18	25
Dinas Kesehatan	0	6	1	18	44	69
Dinas Pendidikan, Kepemudaan dan Olah Raga	0	8	0	3	44	55
Dinas Komunikasi, Informatika, Persandian dan Statistik	0	6	0	3	19	28
Dinas Perindustrian dan Perdagangan	0	7	0	1	17	25
Dinas Penanaman Modal dan Pelayanan Terpadu Satu Pintu	0	3	0	1	16	20
Dinas Perikanan dan Ketahanan Pangan	0	1	0	2	25	28
Dinas Lingkungan Hidup, Kehutanan dan Perhubungan	0	7	0	2	46	55
Dinas Pertanian	0	17	0	9	47	73
Dinas Pekerjaan Umum	0	13	0	4	47	64
Dinas Sosial	0	6	0	1	18	25
Dinas Pemberdayaan Masyarakat dan Desa	0	6	0	1	18	25

Lanjutan Tabel/Continued Table 2.3.7

Dinas/Instansi Pemerintahan Government Agencies	2020					Jumlah Total
	< SMA	SMA	D.I-D.II	D.III	D.IV/ S1-S3	
(1)	(2)	(3)	(4)	(5)	(6)	(7)
Dinas Pengendalian Penduduk, Keluarga Berencana, Pemberdayaan Perempuan dan Perlindungan Anak	0	4	0	5	23	32
Dinas Perpustakaan dan Kearsipan	0	5	0	1	22	28
Dinas Transmigrasi, Tenaga Kerja dan Koperasi, Usaha Kecil dan Menengah	0	5	1	0	24	30
BADAN						
Badan Kepegawaian, Pendidikan dan Pelatihan Daerah	-	1	-	-	23	24
Badan Kesatuan Bangsa dan Politik	-	6	-	2	18	26
Badan Penanggulangan Bencana Daerah	-	3	-	1	14	18
Badan Pengelola Keuangan dan Aset Daerah	-	3	-	5	31	39
Badan Pendapatan Daerah	-	4	-	2	27	33
Badan Perencanaan, Penelitian dan Pengembangan Daerah	-	4	-	2	26	32
KANTOR						
Kantor Kecamatan Damang Batu	2	2	0	0	6	10
Kantor Kecamatan Kahayan Hulu Utara	0	7	0	1	6	14
Kantor Kecamatan Kurun	1	3	0	1	10	15
Kantor Kecamatan Manuhing	0	9	0	3	6	18
Kantor Kecamatan Manuhing Raya	0	1	1	1	6	9
Kantor Kecamatan Mihing Raya	0	2	0	1	7	10
Kantor Kecamatan Miri Manasa	0	2	1	0	6	9
Kantor Kecamatan Rungan	1	4	0	2	6	13
Kantor Kecamatan Rungan Barat	1	7	0	1	5	14
Kantor Kecamatan Rungan Hulu	0	6	0	0	6	12
Kantor Kecamatan Sepang	1	15	0	0	8	24
Kantor Kecamatan Tewah	0	6	1	0	8	15
Kantor Kelurahan (13 Kelurahan)	1	21	1	4	24	51

Lanjutan Tabel/Continued Table 2.3.7

Dinas/Instansi Pemerintahan Government Agencies	2020					
	< SMA	SMA	D.I-D.II	D.III	D.IV/ S1-S3	Jumlah Total
(1)	(2)	(3)	(4)	(5)	(6)	(7)
Puskesmas (17 Puskesmas)	0	45	8	212	133	398
UPTD Pendidikan dan Kebudayaan (12 Kecamatan)	0	3	5	0	26	34
UPTD Kesehatan dan Gudang Farmasi	0	0	0	5	9	14
TK	0	24	5	0	73	102
SD	5	127	104	0	948	1 184
SMPN	0	13	8	15	394	430
SMA	0	0	0	0	1	1
Jumlah/Total	13	476	139	369	2 451	3 449

Lanjutan Tabel/Continued Table 2.3.7

Dinas/Instansi Pemerintahan Government Agencies	2021					Jumlah Total
	< SMA	SMA	D.I-D.II	D.III	D.IV/ S1-S3	
(1)	(8)	(9)	(10)	(11)	(12)	(13)
Sekretariat Daerah	-	14	-	5	56	75
Sekretariat DPRD	-	9	-	1	15	25
Sekretariat KPU	-	1	-	-	2	3
Inspektorat	-	6	-	-	34	40
Satuan Polisi Pamong Praja	2	14	-	-	21	37
RSUD Kuala Kurun	-	15	3	47	44	109
UPT RS Pratama Tumbang Talaken	-	-	-	12	8	20
DINAS						
Dinas Kebudayaan dan Pariwisata	-	2	-	-	20	22
Dinas Kependudukan dan Pencatatan Sipil	-	5	-	-	18	23
Dinas Kesehatan	-	5	1	18	30	54
Dinas Pendidikan, Kepemudaan dan Olah Raga	-	10	3	4	59	76
Dinas Komunikasi, Informatika, Persandian dan Statistik	-	4	-	3	20	27
Dinas Perindustrian dan Perdagangan	-	7	-	-	16	23
Dinas Penanaman Modal dan Pelayanan Terpadu Satu Pintu	-	3	-	-	15	18
Dinas Perikanan dan Ketahanan Pangan	-	2	-	3	25	30
Dinas Lingkungan Hidup, Kehutanan dan Perhubungan	-	8	-	2	37	47
Dinas Pertanian	-	16	-	8	47	71
Dinas Pekerjaan Umum	-	12	-	4	47	63
Dinas Sosial	-	5	-	-	17	22
Dinas Pemberdayaan Masyarakat dan Desa	-	4	-	1	18	23
Dinas Pengendalian Penduduk, Keluarga Berencana, Pemberdayaan Perempuan dan Perlindungan Anak	-	3	-	9	19	31
Dinas Perpustakaan dan Kearsipan	-	6	-	1	18	25

Lanjutan Tabel/Continued Table 2.3.7

Dinas/Instansi Pemerintahan Government Agencies	2021					Jumlah Total
	< SMA	SMA	D.I-D.II	D.III	D.IV/ S1-S3	
(1)	(8)	(9)	(10)	(11)	(12)	(13)
Dinas Transmigrasi, Tenaga Kerja dan Koperasi, Usaha Kecil dan Menengah	-	6	1	1	24	32
BADAN						
Badan Kepegawaian, Pendidikan dan Pelatihan Daerah	1	-	-	21	-	22
Badan Kesatuan Bangsa dan Politik	-	7	1	1	17	26
Badan Penanggulangan Bencana Daerah	-	3	-	1	14	18
Badan Pengelola Keuangan dan Aset Daerah	-	3	-	5	30	38
Badan Pendapatan Daerah	-	3	-	2	28	33
Badan Perencanaan, Penelitian dan Pengembangan Daerah	-	3	-	2	25	30
KANTOR						
Kantor Kecamatan Damang Batu	2	2	-	-	6	10
Kantor Kecamatan Kahayan Hulu Utara	-	3	-	-	6	9
Kantor Kecamatan Kurun	1	2	-	1	10	14
Kantor Kecamatan Manuhing	-	10	-	4	5	19
Kantor Kecamatan Manuhing Raya	-	-	1	1	6	8
Kantor Kecamatan Mihing Raya	-	4	-	1	5	10
Kantor Kecamatan Miri Manasa	-	2	1	-	5	8
Kantor Kecamatan Rungan	1	3	-	2	6	12
Kantor Kecamatan Rungan Barat	1	6	-	-	4	11
Kantor Kecamatan Rungan Hulu	-	4	-	-	6	10
Kantor Kecamatan Sepang	1	12	-	-	4	17
Kantor Kecamatan Tewah	-	6	-	-	9	15
Kantor Kelurahan (13 Kelurahan)	1	26	2	6	35	70
Puskesmas (17 Puskesmas)	-	51	12	215	117	395
UPTD Pendidikan dan Kebudayaan (12 Kecamatan)	-	-	-	-	-	-
UPTD Kesehatan dan Gudang Farmasi	-	-	-	-	1	1

Lanjutan Tabel/*Continued Table 2.3.7*

Dinas/Instansi Pemerintahan <i>Government Agencies</i>	2021					Jumlah <i>Total</i>
	< SMA	SMA	D.I-D.II	D.III	D.IV/ S1-S3	
(1)	(8)	(9)	(10)	(11)	(12)	(13)
TK	-	28	8	-	65	101
SD	3	143	117	-	879	1 142
SMPN	-	12	9	15	387	423
SMA	-	-	-	-	-	-
Jumlah/Total	13	490	159	396	2 280	3 338

Sumber/Source: Badan Kepegawaian, Pendidikan dan Pelatihan Daerah Kabupaten Gunung Mas/*Regional Employment, Education and Training Agency of Gunung Mas Regency*

Tabel
Table 2.3.8

Jumlah Pegawai Negeri Sipil Daerah Menurut Instansi dan Agama di Kabupaten Gunung Mas, Desember 2020 dan Desember 2021
Number of Regional Civil Servants by Government Agencies and Religion in Gunung Mas Regency, December 2020 and December 2021

Dinas/Instansi Pemerintahan Government Agencies	2020				Jumlah Total
	Islam	Kristen	Katolik	Hindu	
(1)	(2)	(3)	(4)	(5)	(6)
Sekretariat Daerah	8	69	-	1	78
Sekretariat DPRD	-	21	4	2	27
Sekretariat KPU	1	5	-	-	6
Sekretariat KORPRI	-	-	-	-	-
Inspektorat	7	34	1	1	43
Satuan Polisi Pamong Praja	1	34	-	-	35
RSUD Kuala Kurun	19	62	2	-	83
UPT RS Pratama Tumbang Talaken	4	16	-	2	22
DINAS					
Dinas Kebudayaan dan Pariwisata	-	22	2	-	24
Dinas Kependudukan dan Pencatatan Sipil	3	22	-	-	25
Dinas Kesehatan	7	58	4	-	69
Dinas Pendidikan dan Kebudayaan	3	49	1	2	55
Dinas Komunikasi, Informatika, Persandian dan Statistik	1	26	1	-	28
Dinas Perindustrian dan Perdagangan	2	21	2	-	25
Dinas Penanaman Modal dan Pelayanan Terpadu Satu Pintu	1	18	1	-	20
Dinas Perikanan dan Ketahanan Pangan	-	28	-	-	28
Dinas Lingkungan Hidup, Kehutanan dan Perhubungan	7	47	1	-	55
Dinas Pertanian	12	60	-	1	73
Dinas Pekerjaan Umum	2	60	2	-	64
Dinas Sosial	3	21	-	1	25

Lanjutan Tabel/*Continued Table* 2.3.8

Dinas/Instansi Pemerintahan <i>Government Agencies</i>	2020				Jumlah <i>Total</i>
	Islam	Kristen	Katolik	Hindu	
(1)	(2)	(3)	(4)	(5)	(6)
Dinas Pemberdayaan Masyarakat dan Desa	-	24	-	1	25
Dinas Pengendalian Penduduk, Keluarga Berencana, Pemberdayaan Perempuan dan Perlindungan Anak	5	26	-	1	32
Dinas Perpusatakaan dan Kearsipan	1	25	2	-	28
Dinas Transmigrasi, Tenaga Kerja dan Koperasi, Usaha Kecil dan Menengah	3	26	1	-	30
BADAN					
Badan Kepegawaian dan Pengembangan Sumber Daya Manusia	5	18	-	1	24
Badan Kesatuan Bangsa dan Politik	4	21	-	1	26
Badan Penanggulangan Bencana Daerah	2	14	1	1	18
Badan Pengelola Keuangan dan Aset Daerah	4	33	1	1	39
Badan Pendapatan Daerah	2	31	-	-	33
Badan Perencanaan, Penelitian dan Pengembangan Daerah	1	30	1	-	32
KANTOR					
Kantor Kecamatan Damang Batu	-	10	-	-	10
Kantor Kecamatan Kahayan Hulu Utara	3	11	-	-	14
Kantor Kecamatan Kurun	2	12	1	-	15
Kantor Kecamatan Manuhing	2	16	-	-	18
Kantor Kecamatan Manuhing Raya	-	9	-	-	9
Kantor Kecamatan Mihing Raya	-	9	1	-	10
Kantor Kecamatan Miri Manasa	2	7	-	-	9
Kantor Kecamatan Rungan	6	7	-	-	13
Kantor Kecamatan Rungan Barat	2	10	1	1	14
Kantor Kecamatan Rungan Hulu	2	10	-	-	12
Kantor Kecamatan Sepang	2	21	1	-	24
Kantor Kecamatan Tewah	1	13	-	1	15

Lanjutan Tabel/Continued Table 2.3.8

Dinas/Instansi Pemerintahan Government Agencies	2020				Jumlah Total
	Islam	Kristen	Katolik	Hindu	
(1)	(2)	(3)	(4)	(5)	(6)
Kantor Kelurahan (13 Kelurahan)	8	41	2	-	51
Puskesmas (17 Puskesmas)	74	307	8	9	398
UPTD Pendidikan dan Kebudayaan (12 Kecamatan)	3	29	2	-	34
UPTD Kesehatan Gudang Farmasi	-	14	-	-	14
TK	10	86	4	2	102
SD	171	951	20	42	1 184
SMPN	71	331	10	18	430
SMA	1	-	-	-	1
Jumlah/Total	468	2 815	77	89	3 449

Lanjutan Tabel/*Continued Table 2.3.8*

Dinas/Instansi Pemerintahan <i>Government Agencies</i>	2021					Jumlah <i>Total</i>
	Islam	Kristen	Katolik	Hindu		
(1)	(7)	(8)	(9)	(10)	(11)	
Sekretariat Daerah	7	66	-	1	74	
Sekretariat DPRD	-	20	3	2	25	
Sekretariat KPU	1	2	-	-	3	
Inspektorat	6	33	1		40	
Satuan Polisi Pamong Praja	-	36	-	1	37	
RSUD Kuala Kurun	20	85	4	-	109	
UPT RS Pratama Tumbang Talaken	4	14	-	2	20	
DINAS						
Dinas Kebudayaan dan Pariwisata	-	19	2	1	22	
Dinas Kependudukan dan Pencatatan Sipil	4	19	-	-	23	
Dinas Kesehatan	7	45	2	-	54	
Dinas Pendidikan, Kepemudaan dan Olah Raga	3	70	2	1	76	
Dinas Komunikasi, Informatika, Persandian dan Statistik	1	25	1	-	27	
Dinas Perindustrian dan Perdagangan	1	19	3	-	23	
Dinas Penanaman Modal dan Pelayanan Terpadu Satu Pintu	1	16	1	-	18	
Dinas Perikanan dan Ketahanan Pangan	-	30	-	-	30	
Dinas Lingkungan Hidup, Kehutanan dan Perhubungan	6	40	1	-	47	
Dinas Pertanian	11	59	-	1	71	
Dinas Pekerjaan Umum	2	58	3	-	63	
Dinas Sosial	3	19	-	-	22	
Dinas Pemberdayaan Masyarakat dan Desa	1	22	-	-	23	
Dinas Pengendalian Penduduk, Keluarga Berencana, Pemberdayaan Perempuan dan Perlindungan Anak	6	24	1	-	31	
Dinas Perpusatakaan dan Kearsipan	2	21	2	-	25	

Lanjutan Tabel/Continued Table 2.3.8

Dinas/Instansi Pemerintahan Government Agencies	2021				Jumlah Total
	Islam	Kristen	Katolik	Hindu	
(1)	(7)	(8)	(9)	(10)	(11)
Dinas Transmigrasi, Tenaga Kerja dan Koperasi, Usaha Kecil dan Menengah	3	28	1	-	32
BADAN					
Badan Kepegawaian dan Pengembangan Sumber Daya Manusia	3	19	-	-	22
Badan Kesatuan Bangsa dan Politik	4	21	-	1	26
Badan Penanggulangan Bencana Daerah	1	16	1	-	18
Badan Pengelola Keuangan dan Aset Daerah	4	32	1	1	38
Badan Pendapatan Daerah	1	32	-	-	33
Badan Perencanaan, Penelitian dan Pengembangan Daerah	1	28	1	-	30
KANTOR					
Kantor Kecamatan Damang Batu	-	10	-	-	10
Kantor Kecamatan Kahayan Hulu Utara	2	7	-	-	9
Kantor Kecamatan Kurun	3	11	-	-	14
Kantor Kecamatan Manuhing	2	17	-	-	19
Kantor Kecamatan Manuhing Raya	-	8	-	-	8
Kantor Kecamatan Mihing Raya	-	10	-	-	10
Kantor Kecamatan Miri Manasa	2	6	-	-	8
Kantor Kecamatan Rungan	3	7	-	2	12
Kantor Kecamatan Rungan Barat	1	8	1	1	11
Kantor Kecamatan Rungan Hulu	-	9	-	1	10
Kantor Kecamatan Sepang	1	15	1	-	17
Kantor Kecamatan Tewah	1	14	-	-	15
Kantor Kelurahan (13 Kelurahan)	11	56	2	1	70
Puskesmas (17 Puskesmas)	72	307	9	8	396
UPTD Pendidikan dan Kebudayaan (12 Kecamatan)	-	-	-	-	-
UPTD Kesehatan Gudang Farmasi	-	1	-	-	1

Lanjutan Tabel/*Continued Table 2.3.8*

Dinas/Instansi Pemerintahan <i>Government Agencies</i>	2021					Jumlah <i>Total</i>
	Islam	Kristen	Katolik	Hindu		
(1)	(7)	(8)	(9)	(10)	(11)	
TK	10	86	4	1	101	
SD	169	914	17	42	1 142	
SMPN	70	325	9	19	423	
SMA	-	-	-	-	-	
Jumlah/Total	450	2 729	73	86	3 338	

Sumber/*Source*: Badan Kepegawaian, Pendidikan dan Pelatihan Daerah Kabupaten Gunung Mas/*Regional Employment, Education and Training Agency of Gunung Mas Regency*

Tabel
Table 2.3.9

Jumlah Pegawai Negeri Sipil Daerah Menurut Instansi dan Jenis Kelamin di Kabupaten Gunung Mas, Desember 2020 dan Desember 2021
Number of Regional Civil Servants by Government Agencies and Gender in Gunung Mas Regency, December 2020 and December 2021

Dinas/Instansi Pemerintahan Government Agencies	2020			2021		
	Laki-laki Male	Perempuan Female	Jumlah Total	Laki-laki Male	Perempuan Female	Jumlah Total
(1)	(2)	(3)	(4)	(5)	(6)	(7)
Sekretariat Daerah	56	22	78	55	19	74
Sekretariat DPRD	19	8	27	18	7	25
Sekretariat KPU	4	2	6	2	1	3
Inspektorat	30	13	43	27	13	40
Satuan Polisi Pamong Praja	30	5	35	32	5	37
RSUD Kuala Kurun	27	56	83	35	74	109
UPT RS Pratama Tumbang Talaken	6	16	22	5	15	20
DINAS						
Dinas Kebudayaan dan Pariwisata	13	11	24	11	11	22
Dinas Kependudukan dan Pencatatan Sipil	6	19	25	7	16	23
Dinas Kesehatan	21	48	69	15	39	54
Dinas Pendidikan, Kepemudaan dan Olah Raga	34	21	55	51	25	76
Dinas Komunikasi, Informatika, Persandian dan Statistik	18	10	28	16	11	27
Dinas Perindustrian dan Perdagangan	15	10	25	12	11	23
Dinas Penanaman Modal dan Pelayanan Terpadu Satu Pintu	13	7	20	12	6	18
Dinas Perikanan dan Ketahanan Pangan	16	12	28	14	16	30
Dinas Lingkungan Hidup, Kehutanan dan Perhubungan	43	12	55	35	12	47
Dinas Pertanian	40	33	73	40	31	71
Dinas Pekerjaan Umum	53	11	64	51	12	63
Dinas Sosial	14	11	25	11	11	22

Lanjutan Tabel/Continued Table 2.3.9

Dinas/Instansi Pemerintahan Government Agencies	2020			2021		
	Laki-laki Male	Perempuan Female	Jumlah Total	Laki-laki Male	Perempuan Female	Jumlah Total
(1)	(2)	(3)	(4)	(5)	(6)	(7)
Dinas Pemberdayaan Masyarakat dan Desa	14	11	25	15	8	23
Dinas Pengendalian Penduduk, Keluarga Berencana, Pemberdayaan Perempuan dan Perlindungan Anak	8	24	32	8	23	31
Dinas Perpusatakaan dan Kearsipan	8	20	28	7	18	25
Dinas Transmigrasi, Tenaga Kerja dan Koperasi, Usaha Kecil dan Menengah	17	13	30	18	14	32
BADAN						
Badan Kepegawaian dan Pengembangan Sumber Daya Manusia	17	7	24	14	8	22
Badan Kesatuan Bangsa dan Politik	14	12	26	13	13	26
Badan Penanggulangan Bencana Daerah	13	5	18	13	5	18
Badan Pengelola Keuangan dan Aset Daerah	23	16	39	23	15	38
Badan Pendapatan Daerah	19	14	33	18	15	33
Badan Perencanaan, Penelitian dan Pengembangan Daerah	21	11	32	19	11	30
KANTOR						
Kantor Kecamatan Damang Batu	10	0	10	9	1	10
Kantor Kecamatan Kahayan Hulu Utara	11	3	14	9	-	9
Kantor Kecamatan Kurun	8	7	15	6	8	14
Kantor Kecamatan Manuhing	14	4	18	16	3	19
Kantor Kecamatan Manuhing Raya	8	1	9	7	1	8
Kantor Kecamatan Mihing Raya	7	3	10	8	2	10
Kantor Kecamatan Miri Manasa	8	1	9	7	1	8
Kantor Kecamatan Rungan	10	3	13	9	3	12
Kantor Kecamatan Rungan Barat	11	3	14	10	1	11
Kantor Kecamatan Rungan Hulu	10	2	12	8	2	10
Kantor Kecamatan Sepang	16	8	24	11	6	17
Kantor Kecamatan Tewah	9	6	15	9	6	15

Lanjutan Tabel/Continued Table 2.3.9

Dinas/Instansi Pemerintahan Government Agencies	2020			2021		
	Laki-laki Male	Perempuan Female	Jumlah Total	Laki-laki Male	Perempuan Female	Jumlah Total
(1)	(2)	(3)	(4)	(5)	(6)	(7)
Kantor Kelurahan (13 Kelurahan)	38	13	51	55	15	70
Puskesmas (17 Puskesmas)	125	273	398	126	270	396
UPTD Pendidikan dan Kebudayaan (12 Kecamatan)	23	11	34	-	-	-
UPTD Kesehatan Gudang Farmasi	5	9	14	1	-	1
TK	0	102	102	-	101	101
SD	386	798	1184	362	780	1142
SMPN	168	262	430	162	261	423
SMA	1	0	1	-	-	-
Jumlah/Total	1480	1969	3449	1412	1926	3338

Sumber/Source: Badan Kepegawaian, Pendidikan dan Pelatihan Daerah Kabupaten Gunung Mas/Regional Employment, Education and Training Agency of Gunung Mas Regency

Tabel
Table 2.3.10

Jumlah Personil TNI Kodim 1016/PLK Menurut Koramil dan Jenis Kelamin di Kabupaten Gunung Mas, 2020 dan 2021
Number of Indonesian Army by Domain and Gender in Gunung Mas Regency, 2020 dan 2021

Koramil Domain	2020		Jumlah Total
	Laki-laki Male	Perempuan Female	
(1)	(2)	(3)	(4)
Sepang (Koramil 03/Sepang)	15	-	15
Kurun (Koramil 06/Kurun)	17	-	17
Kurun (Pabung)	2	-	2
Tewah (Koramil 07/Tewah)	15	-	15
Rungan (Koramil 05/Tumbang Jutuh)	28	-	28
Manuhing (Koramil 04/Tumbang Talaken)	18	-	18
Kahayan Hulu Utara (Koramil 08/Tumbang Miri)	27	-	27
Jumlah/Total	122	-	122

Lanjutan Tabel/*Continued Table 2.3.10*

Koramil <i>Domain</i>	2021		
	Laki-laki <i>Male</i>	Perempuan <i>Female</i>	Jumlah <i>Total</i>
(1)	(5)	(6)	(7)
Sepang (Koramil 03/Sepang)	12	-	12
Kurun (Koramil 06/Kurun)	11	-	11
Kurun (Pabung)	4	-	4
Tewah (Koramil 07/Tewah)	10	-	10
Rungan (Koramil 05/Tumbang Jutuh)	16	-	16
Manuhing (Koramil 04/Tumbang Talaken)	15	-	15
Kahayan Hulu Utara (Koramil 08/Tumbang Miri)	9	-	9
Jumlah/Total	77	-	77

Sumber/Source: Kodim 1016/PLK Kabupaten Gunung Mas/Kodim 1016/PLK Gunung Mas Regency

Tabel
Table 2.3.11

Jumlah Pegawai POLRI Menurut Tingkat Kepangkatan dan Jenis Kelamin di Kabupaten Gunung Mas, 2020 dan 2021
Number of Police Employee by Hierarchy and Gender in Gunung Mas Regency, 2020 dan 2021

Pangkat/Golongan/Ruang <i>Hierarchy</i>	2020		
	Laki-laki <i>Male</i>	Perempuan <i>Female</i>	Jumlah <i>Total</i>
(1)	(2)	(3)	(4)
Golongan I/ <i>Range I</i>	-	-	-
Golongan II/ <i>Range II</i>	217	10	227
Golongan III/ <i>Range III</i>	18	-	18
Golongan IV/ <i>Range IV</i>	4	-	4
Jumlah/Total	239	10	249

Lanjutan Tabel/Continued Table 2.3.11

Pangkat/Golongan/Ruang Hierarchy	2021		
	Laki-laki Male	Perempuan Female	Jumlah Total
(1)	(5)	(6)	(7)
Golongan I/Range I	-	-	-
Golongan II/Range II	242	10	252
Golongan III/Range III	20	-	20
Golongan IV/Range IV	4	-	4
Jumlah/Total	266	10	276

Sumber/Source: Kantor Kepolisian Resor Kabupaten Gunung Mas/Resort Police Office of Gunung Mas Regency

Tabel
Table 2.3.12

Jumlah Pegawai POLRI Menurut Jabatan dan Jenis Kelamin di Kabupaten Gunung Mas, 2020 - 2021
Number of Police Employee by Occupation and Gender in Gunung Mas Regency, 2020 - 2021

Jabatan <i>Occupation</i>	2020		Jumlah <i>Total</i>
	Laki-laki <i>Male</i>	Perempuan <i>Female</i>	
(1)	(2)	(3)	(4)
Eselon I/ <i>Echelon I</i>	-	-	-
Eselon II/ <i>Echelon II</i>	-	-	-
Eselon III/ <i>Echelon III</i>	3	-	3
Eselon IV/ <i>Echelon IV</i>	89	1	90
Jumlah/<i>Total</i>	92	1	93

Lanjutan Tabel/Continued Table 2.3.12

Jabatan Occupation	2021		
	Laki-laki Male	Perempuan Female	Jumlah Total
(1)	(5)	(6)	(7)
Eselon I/Echelon I	-	-	-
Eselon II/Echelon II	-	-	-
Eselon III/Echelon III	6	-	6
Eselon IV/Echelon IV	95	2	97
Jumlah/Total	101	2	103

Sumber/Source: Kantor Kepolisian Resor Kabupaten Gunung Mas/Resort Police Office of Gunung Mas Regency

Tabel 2.3.13 Jumlah Pegawai POLRI Menurut Tingkat Pendidikan dan Jenis Kelamin di Kabupaten Gunung Mas, 2020 - 2021
Table *Number of Police Employee by Educational Level and Gender in Gunung Mas Regency, 2020 - 2021*

Tingkat Pendidikan <i>Educational Level</i>	2020		
	Laki-laki <i>Male</i>	Perempuan <i>Female</i>	Jumlah <i>Total</i>
(1)	(2)	(3)	(4)
SLTA	203	8	211
D-I/D-II/D-III	1	1	2
D-IV/ S-1	34	1	35
S-2/S-3	1	-	1
Jumlah/Total	239	10	249

Lanjutan Tabel/Continued Table 2.3.13

Tingkat Pendidikan <i>Educational Level</i>	2021		
	Laki-laki <i>Male</i>	Perempuan <i>Female</i>	Jumlah <i>Total</i>
(1)	(2)	(3)	(4)
SLTA	226	7	233
D-I/D-II/D-III	1	1	2
D-IV/ S-1	35	2	37
S-2/S-3	4	-	4
Jumlah/Total	266	10	276

Sumber/Source: Kantor Kepolisian Resor Kabupaten Gunung Mas/Resort Police Office of Gunung Mas Regency

2.4 KEUANGAN PEMERINTAH GOVERNMENT FINANCE

Tabel 2.4.1 Anggaran Pendapatan Pemerintah Kabupaten Gunung Mas Menurut Jenis Pendapatan (ribu rupiah), 2019-2021
Budget of Government Revenues of Gunung Mas Regency by Sources of Revenues (thousand rupiahs), 2019-2021

Sumber Pendapatan <i>Sources of Revenues</i>	2019	2020	2021 ¹
(1)	(2)	(3)	(4)
Pendapatan Asli Daerah/Regional Revenue	58 595 939	45 865 970	78 484 730
Pajak Daerah/Regional Tax	23 896 000	13 644 500	47 194 850
Retribusi Daerah/Regional Retribution	2 394 075	3 222 430	4 039 880
Hasil Pengelolaan Kekayaan Daerah yang Dipisahkan/ <i>Separated Management of Regional Wealth</i>	7 324 000	7 524 000	9 333 000
Lain – Lain Pendapatan Asli Daerah yang Sah/ <i>Other Regional Revenue</i>	24 981 964	21 475 040	17 917 000
Pendapatan Transfer/Transfer Revenue	875 893 631	806 344 827	832 125 360,21
Pendapatan Transfer Pemerintah Pusat/Transfer Revenue <i>from Central Governments</i>	835 027 831	739 235 277	757 440 780,77
Bagi Hasil Pajak/Tax Sharing Revenue	23 585 296	21 554 555	20 237 861,54
Bagi Hasil Bukan Pajak/SDA/Non-Tax Sharing <i>Revenue/Natural Resources</i>	75 156 323	52 511 153	39 123 243,23
Dana Alokasi Umum (DAU)/General Allocation Fund	575 943 522	520 224 021	511 024 197
Dana Alokasi Khusus (DAK)/Special Allocation Fund	160 342 690	144 945 548	98 513 918
Dana Alokasi Khusus (DAK Non Fisik)/Special <i>Allocation Fund</i>	-	-	88 541 561
Pendapatan Transfer Pemerintah Pusat Lainnya/Transfer <i>Revenue from Other Central Governments</i>	11 044 165	39 387 600	40 134 798
Pendapatan Transfer Pemerintah Daerah Lainnya/Transfer <i>Revenue from Other Regional Governments</i>	29 821 635	27 721 950	34 549 781,44
Bantuan Keuangan/Financial Assistance	-	-	-
Lain-Lain Pendapatan Daerah yang Sah/Other Revenue	121 654 257	122 163 639	132 334 912,78
1. Pendapatan Hibah	20 175 200	20 175 200	26 241 563,78
2. Pendapatan Lainnya	101 479 057	101 988 439	-
3. Penerimaan Dana Desa*)	-	-	106 093 349
Jumlah/Total	1 056 143 827	974 374 436	1 042 945 002,99

Catatan/Note : ¹Data sebelum diaudit/Unaudited Data

Sumber/Source : Badan Pengelolaan Keuangan dan Aset Daerah Kabupaten Gunung Mas/Regional Financial Management and Asset Agency of Gunung Mas Regency

Tabel
Table 2.4.2

Realisasi Pendapatan Pemerintah Kabupaten Gunung Mas Menurut Jenis Pendapatan (ribu rupiah), 2019-2021
Actual Government Revenues of Gunung Mas Regency by Sources of Revenues (thousand rupiahs), 2019-2021

Sumber Pendapatan Sources of Revenues	2019	2020	2021 ¹
(1)	(2)	(3)	(4)
Pendapatan Asli Daerah/Regional Revenue	77 264 458	66 061 955	87 208 400,22
Pajak Daerah/Regional Tax	46 907 438	31 303 503	46 882 547,74
Retribusi Daerah/Regional Retribution	3 349 800	3 821 074	4 474 206,89
Hasil Pengelolaan Kekayaan Daerah yang Dipisahkan/ Separated Management of Regional Wealth	7 457 351	7 738 216	10 722 707,06
Lain – Lain Pendapatan Asli Daerah yang Sah/Other Regional Revenue	19 549 869	23 199 162	25 128 938,53
Pendapatan Transfer/Transfer Revenue	834 759 269	794 399 786	860 025 330,27
Pendapatan Transfer Pemerintah Pusat/Transfer Revenue from Central Governments	794 333 512	729 018 573	786 960 821,76
Bagi Hasil Pajak/Tax Sharing Revenue	22 138 271	15 208 738	36 707 636,88
Bagi Hasil Bukan Pajak/SDA/Non-Tax Sharing Revenue/Natural Resources	48 901 666	50 751 764	64 612 653,36
Dana Alokasi Umum (DAU)/General Allocation Fund	575 943 522	518 013 421	511 024 197
Dana Alokasi Khusus (DAK)/Special Allocation Fund	147 350 057	145 044 650	96 263 691,65
Dana Alokasi Khusus (DAK Non Fisik)/Special Allocation Fund	-	-	78 352 642,87
Pendapatan Transfer Pemerintah Pusat Lainnya/Transfer Revenue from Other Central Governments	11 044 165	39 387 600	40 134 798
Pendapatan Transfer Pemerintah Daerah Lainnya/Transfer Revenue from Other Regional Governments	29 381 589	25 993 613	32 929 710,5
Bantuan Keuangan/Financial Assistance	-	-	-
Lain-Lain Pendapatan Daerah yang Sah/Other Revenue	130 129 370	130 213 135	131 500 463,37
1. Pendapatan Hibah	29 361 070	27 673 600	26 241 618
2. Pendapatan Lainnya	100 768 300	102 539 535	312 705,97
3. Penerimaan Dana Desa*)	-	-	104 946 139,4
Jumlah/Total	1 042 153 098	990 674 876	1 078 734 193,86

Catatan/Note : ¹Data sebelum diaudit/Unaudited Data

Sumber/Source : Badan Pengelolaan Keuangan dan Aset Daerah Kabupaten Gunung Mas/Regional Financial Management and Asset Agency of Gunung Mas Regency

Tabel
Table 2.4.3

Anggaran Pengeluaran Pemerintah Kabupaten Gunung Mas Menurut Jenis Pengeluaran (ribu rupiah), 2019-2021
Budget of Government Expenditures of Gunung Mas Regency by Kind of Expenditure (thousand rupiahs), 2019-2021

Jenis Pengeluaran Kind of Expenditures	2019	2020	2021 ¹
(1)	(2)	(3)	(4)
Belanja Operasional/Operational Expenditure	690 760 896	622 557 897	723 789 040,76
Belanja Pegawai/Employee Expenditure	386 665 908	366 106 913	396 714 572,33
Belanja Barang dan Jasa/Goods and Services Expenditure	255 540 857	228 023 086	288 497 255,15
Belanja Bunga/Expenditure	750 000	-	-
Belanja Hibah/Grant Expenditure	45 733 871	21 584 588	37 957 213,27
Belanja Bantuan Sosial/Social Aid Expenditure	2 070 260	6 843 310	620 000
Belanja Modal/Capital Expenditure	172 910 360	183 192 645	208 522 947,82
Belanja Modal Tanah/Capital Land Expenditure	2 020 793	2 199 907	,
Belanja Modal Peralatan dan Mesin/Capital Equipment and Machinery Expenditure	28 058 757	53 089 063	46 800 362,69
Belanja Modal Gedung dan Bangunan/Capital Building Expenditure	55 256 565	41 696 678	58 326 908,39
Belanja Modal Jalan, Irigasi dan Jaringan/Capital Road, Irrigation, and Network Expenditure	73 906 591	77 035 927	102 722 438,13
Belanja Modal Aset Tetap Lainnya/Capital Other Fixed Assets Expenditure	13 667 653	9 171 070	673 238,6
Belanja Tak Terduga/Unexpected Expenditures	500 000	30 348 999	4 075 099,82
Belanja Transfer	166 679 372,21
Jumlah/Total	864 171 256	836 099 541	1 103 066 460,6

Catatan/Note : ¹Data sebelum diaudit/Unaudited Data

Sumber/Souce : Badan Pengelolaan Keuangan dan Aset Daerah Kabupaten Gunung Mas/Regional Financial Management and Asset Agency of Gunung Mas Regency

Tabel
Table 2.4.4

Realisasi Pengeluaran Pemerintah Kabupaten Gunung Mas Menurut Jenis Pengeluaran (ribu rupiah), 2019-2021
Actual Government Expenditures of Gunung Mas Regency by Kind of Expenditure (thousand rupiahs), 2019-2021

Jenis Pengeluaran Kind of Expenditures	2019	2020	2021 ¹
(1)	(2)	(3)	(4)
Belanja Operasional/Operational Expenditure	656 300 272	565 520 641	664 054 069,25
Belanja Pegawai/Employee Expenditure	370 011 497	348 256 062	379 873 958,73
Belanja Barang dan Jasa/Goods and Services Expenditure	242 393 298	192 414 473	251 595 157,2
Belanja Bunga/Expenditure	432 558	-	
Belanja Hibah/Grant Expenditure	41 766 523	20 720 600	31 973 953,32
Belanja Bantuan Sosial/Social Aid Expenditure	1 696 396	4 129 506	611 000
Belanja Modal/Capital Expenditure	168 520 660	163 801 123	193 102 259,56
Belanja Modal Tanah/Capital Land Expenditure	1 853 131	1 546 503	
Belanja Modal Peralatan dan Mesin/Capital Equipment and Machinery Expenditure	29 138 825	44 049 802	36 531 664,33
Belanja Modal Gedung dan Bangunan/Capital Building Expenditure	46 975 894	41 436 971	56 308 255,78
Belanja Modal Jalan, Irigasi dan Jaringan/Capital Road, Irrigation, and Network Expenditure	82 500 245	74 306 167	99 730 186,75
Belanja Modal Aset Tetap Lainnya/Capital Other Fixed Assets Expenditure	8 052 566	2 461 680	532 152,7
Belanja Tak Terduga/Unexpected Expenditures	53 500	21 915 342	2 738 081,6
Belanja Transfer	165 532 752,45
Jumlah/Total	824 874 432	751 237 106	1 025 427 162,87

Catatan/Note : ¹Data sebelum diaudit/Unaudited Data

Sumber/Source : Badan Pengelolaan Keuangan dan Aset Daerah Kabupaten Gunung Mas/Regional Financial Management and Asset Agency of Gunung Mas Regency

3

KEPENDUDUKAN DAN KETENAGAKERJAAN
POPULATION AND EMPLOYMENT

2021

Buruh/Karyawan/Pegawai/
Employee

26.785



**Pekerja Keluarga/
Tak Dibayar/**
*Family worker/
unpaid worker*

6.655



Pertanian
Agriculture

5.699



Pertanian
Agriculture

2.464

Industri
Industry

10.152

Industri
Industry

1.863

Jasa
Services

10.934

Jasa
Services

2.328

Jumlah pekerja menurut status pekerjaan dan lapangan usahanya

Number of workers according to main employment and industry

PENJELASAN TEKNIS

1. **Salah satu sumber data kependudukan** adalah sensus penduduk yang dilaksanakan setiap sepuluh tahun sekali. Sensus penduduk telah dilaksanakan sebanyak tujuh kali sejak Indonesia merdeka, yaitu tahun 1961, 1971, 1980, 1990, 2000, 2010, dan 2020. Keenam sensus penduduk sebelumnya dilaksanakan dengan menggunakan metode tradisional, yaitu mencatat setiap penduduk dari rumah ke rumah. Pertama kalinya dalam sejarah sensus penduduk di Indonesia, Sensus Penduduk 2020 (SP2020) menggunakan metode kombinasi yaitu dengan memanfaatkan data Administrasi Kependudukan (Admindex) dari Direktorat Jenderal Kependudukan dan Pencatatan Sipil (Ditjen Dukcapil) Kementerian Dalam Negeri (Kemendagri) sebagai data dasar pelaksanaan SP2020. Hal ini dirancang dan dilaksanakan sebagai upaya untuk mewujudkan "SATU DATA KEPENDUDUKAN INDONESIA".

SP2020 mencakup seluruh penduduk yang tinggal di wilayah teritorial Indonesia, mencakup Warga Negara Indonesia (WNI) dan Warga Negara Asing (WNA) yang telah menetap atau berencana menetap di wilayah

TECHNICAL NOTES

1. **One of the sources of demographic data** is population census, which is conducted every ten years. Population Census has been conducted seven times since Indonesia's independence: 1961, 1971, 1980, 1990, 2000, 2010, and 2020. The previous six population censuses were carried out using the traditional method, canvassing each person door-to-door. For the first time in the history of the population census in Indonesia, the 2020 Population Census (PC2020) used a combined method, that is utilizing Population Administration data managed by the Directorate General of Population and Civil Registration of the Ministry of Home Affairs as the basic data for the population census. This is designed and implemented as an effort to realize "ONE INDONESIAN POPULATION DATA".

PC2020 covered all residents who live in Indonesia's territory, including Indonesian citizens (WNI) and foreign citizens (WNA) who have stayed or plan to stay in Indonesian territory for at least one year. The Indonesian citizens who

Indonesia selama minimal satu tahun. WNI yang dicakup juga termasuk mereka yang berada di luar negeri, yaitu Anggota Korps Diplomatik Republik Indonesia beserta keluarganya di luar negeri dan Anggota TNI/POLRI beserta keluarganya yang sedang melakukan misi perdamaian di luar negeri.

Untuk tahun yang tidak dilaksanakan sensus penduduk, data kependudukan diperoleh dari hasil proyeksi penduduk. Proyeksi penduduk merupakan suatu perhitungan ilmiah yang didasarkan pada asumsi dari komponen-komponen perubahan penduduk, yaitu kelahiran, kematian, dan migrasi (migrasi internasional dan migrasi risen antar provinsi). Proyeksi penduduk interim 2020-2023 dihitung menggunakan data dasar penduduk hasil perapihan umur dari data Administrasi Kependudukan dan SP2020 dengan menggunakan asumsi Angka Kelahiran Total sejak tahun 2020 konstan 2,1 (sesuai Proyeksi Survei Penduduk antar Sensus (SUPAS) 2015-2045), Angka Kematian Bayi (AKB) meneruskan hasil Proyeksi SUPAS 2015-2045, dan pola migrasi 2020 sama dengan pola migrasi hasil SUPAS 2015.

Dalam publikasi ini, data yang

are covered also include those who are abroad, namely members of the Diplomatic Corps of the Republic of Indonesia and their families abroad and members of the TNI/POLRI and their families who are carrying out Peacekeeping Missions abroad.

For the periods besides the census year, population projection is applied to estimate population for those years. The population projection is an estimation based on the demographic components, such as birth, death, and migration (international migration and recent migration). The interim population projection for 2020-2023 is calculated from the single age smoothed combined from Population Administration Data and the 2020 Population Census. It uses the assumption that the Total Fertility Rate (TFR) since 2020 is constant at 2.1 (according to the population projection of 2015-2045 Intercensal Population Survey (SUPAS)), Infant Mortality Rate (IMR) continues the results of the 2015-2045 SUPAS Projection, and the 2020 migration pattern is the same as the pattern of migration in SUPAS2015 results.

The data presented in this

disajikan merupakan hasil SP2020 (September), dan hasil proyeksi penduduk interim 2020-2023 (pertengahan tahun/Juni).

2. **Penduduk Indonesia** adalah semua orang yang berdomisili di wilayah teritorial Indonesia, mencakup Warga Negara Indonesia (WNI) dan Warga Negara Asing (WNA) yang telah menetap selama satu tahun atau lebih atau berencana menetap di wilayah Indonesia selama minimal satu tahun. Pada sensus sebelumnya referensi waktu dalam konsep kependudukan adalah enam bulan. Perubahan ini didasari oleh UU No. 24 Tahun 2013 tentang Perubahan atas UU No. 23 Tahun 2006 tentang Administrasi Kependudukan pada Pasal 15.
3. **Laju pertumbuhan penduduk per tahun** adalah angka yang menunjukkan rata-rata tingkat penambahan penduduk per tahun dalam jangka waktu tertentu. Angka ini dinyatakan sebagai persentase dari penduduk dasar. Metode penghitungan laju pertumbuhan penduduk yang digunakan oleh BPS adalah metode geometrik.
4. **Kepadatan penduduk** adalah ukuran persebaran penduduk yang menunjukkan jumlah penduduk untuk setiap kilometer persegi luas wilayah.
5. **Rasio jenis kelamin** adalah perbandingan antara jumlah

publication are the PC2020 results (September) and the result of interim population projection 2020-2023 (midyear/June).

2. **The population of Indonesia** are all people who live in Indonesia's territory, including Indonesian citizens and foreign citizens who have lived for one year or more or plan to stay in Indonesia territory for at least one year. In the previous census the time reference in the population concept was six months. This change is based on Law no. 24 of 2013 concerning Amendments to Law no. 23 of 2006 concerning Population Administration in Article 15.
3. **The average growth rate of population** is the annual population growth rate over a certain period. Annual population growth rate is a number that shows the average rate of population growth per year in a certain period. This rate is a percentage of the basic population. The method used by Statistics Indonesia is the geometric method.
4. **Population density** is a measure of the distribution of the population which shows the total population for each square kilometer of area.
5. **Sex ratio** is the ratio of males population to females population

penduduk laki-laki dengan jumlah penduduk perempuan pada suatu daerah dan waktu tertentu. Biasanya dinyatakan dengan jumlah penduduk laki-laki untuk 100 penduduk perempuan.

6. **Distribusi penduduk** adalah pola persebaran penduduk di suatu wilayah, baik berdasarkan batas-batas geografis maupun berdasarkan batas-batas administrasi pemerintahan.
7. **Komposisi penduduk** adalah pola persebaran penduduk menurut karakteristiknya, contoh: penduduk menurut kelompok umur, penduduk menurut jenis kelamin.
8. **Rumah tangga** adalah seseorang atau sekelompok orang yang mendiami sebagian atau seluruh bangunan fisik/sensus dan biasanya tinggal bersama serta pengelolaan makan dari satu dapur. Yang dimaksud makan dari satu dapur adalah jika pengurusan kebutuhan sehari-harinya dikelola bersama-sama menjadi satu.
9. **Anggota rumah tangga** adalah semua orang yang biasanya bertempat tinggal di suatu rumah tangga, baik yang berada di rumah pada waktu pencacahan maupun yang sementara tidak ada.
10. **Rata-rata anggota rumah tangga** adalah angka yang menunjukkan rata-rata jumlah anggota rumah tangga per rumah

in a given area and time, usually expressed as the number of males for every 100 females.

6. **Population distribution** is the pattern of population distribution in an area, either by geographic boundaries or by government administrative boundaries.
7. **Population composition** is the pattern of population distribution by its characteristics, example: population by age group, population by sex.
8. **Household** is an individual or group of people living in a physical/census building unit or part of it and usually commit on a common provision for food and other essentials of living. Common provision for food means one organising daily needs for all of household members.
9. **Household member** are those who usually lives in a household regardless of their location at the time of enumeration.
10. **Average household size** is the average number of household members per household.

tangga.

- 11. Rasio beban tanggungan atau disebut juga rasio tanggungan keluarga** adalah perbandingan antara jumlah penduduk usia tidak produktif (penduduk usia muda dan penduduk usia lanjut) dengan jumlah penduduk usia produktif.
- 12. Sumber utama data ketenagakerjaan** adalah Survei Angkatan Kerja Nasional (Sakernas). Survei ini khusus dirancang untuk mengumpulkan informasi/data ketenagakerjaan. Pada beberapa survei sebelumnya, pengumpulan data ketenagakerjaan dipadukan dalam kegiatan lainnya, seperti Survei Sosial Ekonomi Nasional (Susenas), Sensus Penduduk (SP), dan Survei Penduduk Antarsensus (SUPAS). Sakernas pertama kali diselenggarakan pada tahun 1977 dan 1978. Pada tahun 1986-1993, Sakernas diselenggarakan pada tahun 1976, kemudian dilanjutkan pada tahun 1977 dan 1978. Pada tahun 1986-1993, Sakernas diselenggarakan secara triwulanan, sejak tahun 1994-2001, Sakernas dilaksanakan secara tahunan, yaitu setiap bulan Agustus. Pada tahun 2002-2004, di samping Sakernas Tahunan dilakukan pula Sakernas Triwulanan. Pada tahun 2005-2010, pengumpulan data Sakernas dilaksanakan secara semesteran pada Februari
- 11. *Dependency ratio*** is the ratio between the number of non-productive age population (young people and the elderly population) with a population of productive age.
- 12. *The main source of employment data*** is National Labour Force Survey (Sakernas). This survey is specifically designed to collect information on labour force statistics. Previously, the collection of such data was integrated with other surveys, such as National Socioeconomic Survey (Susenas), Population Census (SP), and Intercensal Population Survey (SUPAS). The first Sakernas was conducted in 1976, then conducted annually during the period 1977-1978. During 1986-1993, Sakernas was conducted quarterly in all provinces in Indonesia, only since 1994 until 2001 Sakernas was conducted yearly, every August of the year. During the period 2002-2004, besides a yearly Sakernas, BPS also conducted a quarterly Sakernas. During the period 2005-2010, Sakernas has been conducted in Semester period, i.e. February (First Semester) and August (Second Semester). During 2011-2014, Sakernas is conducted on a quarterly basis i.e. February (First Quarter), May (Second Quarter), August (Third Quarter),

(Semeste I) dan Agustus (Semester II). Tahun 2011-2014 Sakernas dilaksanakan Triwulanan, yaitu Februari (Triwulan I), Mei (Triwulan II), Agustus (Triwulan III), dan November (Triwulan IV). Sakernas Triwulan ini dimaksudkan untuk memantau indikator ketenagakerjaan secara dini di Indonesia yang mengacu pada The Key Indicators of the Labour Market (KILM) yang direkomendasikan oleh The International Labour Organization (ILO). Mulai tahun 2015, pengumpulan data Sakernas dilaksanakan kembali secara semesteran pada Februari (Semester I) dan Agustus (Semester II).

Sejak Sakernas 2001, konsep status pekerjaan dan pengangguran mengalami perluasan dan penyempurnaan. Status pekerjaan yang pada Sakernas 2000 hanya 5 kategori, mulai tahun 2001 ditambahkan kategori baru, yaitu: pekerja bebas di pertanian dan pekerja bebas di nonpertanian. Selain itu, dalam rangka menyesuaikan dengan konsep ILO, konsep pengangguran terbuka diperluas, yaitu di samping mencakup penduduk yang aktif mencari pekerjaan, mencakup pula kelompok penduduk yang sedang mempersiapkan usaha/pekerjaan baru, kelompok penduduk yang tidak mencari pekerjaan

and November (Fourth Quarter). A Quarterly Sakernas is aimed to monitor the prompt indicators of Indonesian labour market which referred to The Key Indicators of the Labour Market (KILM) recommended by The International Labour Organization (ILO). Since 2015, the Sakernas has been conducted on biannual basis again, the first semester on February and the later semester on August.

Since 2001 Sakernas, the concept of employment status and unemployment was revised. The employment status previously covered only 5 categories, but since 2001 two new categories of casual employee both in agriculture and non-agriculture sectors have been added. In addition, to adapt the ILO concept, the concept of unemployment was also extended. Unemployment covers population who were looking for work, population who werw establishing a new business/firm/establishment, discouraged job seekers, and those who were not actively looking for work with the reason of already having job but not starting to work (future starter).

karena merasa tidak mungkin mendapatkan pekerjaan, serta kelompok penduduk yang tidak aktif mencari pekerjaan karena merasa tidak mungkin mendapatkan pekerjaan, serta kelompok penduduk yang tidak aktif mencari pekerjaan dengan alasan sudah mempunyai pekerjaan, tetapi *belum mulai bekerja*.

13. **Penduduk usia kerja** adalah penduduk yang berumur 15 tahun ke atas.
14. **Angkatan kerja** adalah penduduk usia kerja (15 tahun ke atas) yang bekerja, punya pekerjaan namun sementara tidak bekerja, dan pengangguran.
15. **Bekerja** adalah kegiatan ekonomi yang dilakukan oleh seseorang dengan maksud memperoleh atau membantu memperoleh pendapatan atau keuntungan dan lamanya bekerja paling sedikit 1 jam secara terus menerus dalam seminggu yang lalu (termasuk pekerja keluarga tanpa upah yang membantu dalam suatu usaha/kegiatan ekonomi).
16. **Jumlah jam kerja seluruhnya** adalah jumlah jam kerja yang digunakan untuk bekerja (tidak termasuk jam kerja istirahat resmi dan jam kerja yang digunakan untuk hal-hal di luar pekerjaan).
17. **Lapangan usaha** adalah bidang kegiatan dari pekerjaan/tempat bekerja di mana seseorang
13. **Working age population** is persons of 15 years and over.
14. **Labor force** or economically active are persons of 15 years and over, who in the previous week were working, temporarily absent from work but having jobs, and unemployment.
15. **Working** is economic activity conducted by a person and intended to earn income by doing work or helping to do work at least one hour continuously during the reference week (including unpaid family worker/s for any economic activity).
16. **Total working hours** is the total hours spent by an employee to perform all jobs (excluding the time used for other activities which are not classified as work).
17. **Industry** is field of a person's activity or establishment. The classification of industries follows

bekerja. Klasifikasi lapangan usaha mengikuti Klasifikasi Baku Lapangan Usaha Indonesia (KBLI) dalam 1 digit.

18. **Status pekerjaan** adalah kedudukan seseorang dalam unit usaha/kegiatan dalam melakukan pekerjaan.
19. **Berusaha sendiri tanpa dibantu orang lain** adalah bekerja atau berusaha dengan menanggung risiko secara ekonomis, yaitu dengan tidak kembalinya ongkos produksi yang telah dikeluarkan dalam rangka usahanya tersebut, serta tidak menggunakan pekerja dibayar maupun pekerja tak dibayar, termasuk yang sifat pekerjaannya memerlukan teknologi atau keahlian khusus.
20. **Berusaha dibantu buruh tidak tetap/buruh tidak dibayar** adalah bekerja atau berusaha atas risiko sendiri, dan menggunakan buruh/pekerja tak dibayar dan atau buruh/pekerja tidak tetap.
21. **Berusaha dibantu buruh tetap/buruh dibayar** adalah berusaha atas risiko sendiri dan mempekerjakan paling sedikit satu orang buruh/pekerja tetap yang dibayar.
22. **Buruh/karyawan/pegawai** adalah seseorang yang bekerja pada orang lain atau instansi/kantor/ perusahaan secara tetap dengan menerima upah/gaji baik berupa uang maupun barang. Buruh yang tidak mempunyai majikan tetap, tidak digolongkan

the Indonesia Standard Industrial Classification (KBLI) in one digit.

18. **Employment status** is the status of a person at his place of work or establishment where he was employed.
19. **Own-account worker** is a person who works at his own risk without assisted by paid per mount worker or unpaid worker include technical job or skill job.
20. **Employer assisted by temporary workers/unpaid worker** is a person who works at his own risk and assisted by temporary worker/unpaid worker.
21. **Employer assisted by permanent workers/paid workers** is a person who does his business at her/his own risk at least one assisted by paid permanent worker.
22. **Employee** is a person who work permanently for other people or institution/office/ company and gains some money/cash or goods as wage/salary. Labor who have no permanent employer is not categorized as a laborer/ worker/ employee but casual worker. A

sebagai buruh/karyawan, tetapi sebagai pekerja bebas. Seseorang dianggap memiliki majikan tetap jika memiliki 1 (satu) majikan (orang/rumah tangga) yang sama dalam sebulan terakhir, khusus pada sektor bangunan batasannya tiga bulan. Apabila majikannya instansi/lembaga, boleh lebih dari satu.

- 23. Pekerja bebas** adalah seseorang yang bekerja pada orang lain/majikan/institusi yang tidak tetap (lebih dari 1 majikan dalam sebulan terakhir) yang mencakup pertanian maupun nonpertanian, baik berupa usaha rumah tangga maupun bukan usaha rumah tangga atas dasar balas jasa dengan menerima upah atau imbalan baik berupa uang maupun barang, dan baik dengan sistem pembayaran harian maupun borongan.

Usaha pertanian meliputi: pertanian tanaman pangan, perkebunan, kehutanan, peternakan, perikanan dan perburuan, termasuk jasa pertanian.

Usaha nonpertanian meliputi: usaha di sektor pertambangan, sektor industri, sektor listrik, gas dan air, sektor konstruksi/bangunan, sektor perdagangan, sektor angkutan, sektor pergudangan dan komunikasi, sektor keuangan, asuransi, usaha persewaan bangunan, tanah dan jasa perusahaan, sektor

laborers in general is considered to have a permanent employer if he has the same employer during the past month, particularly for building construction sector is 3 months. If the employer is an institution, more than 1 (one) employer is allowed.

- 23. Casual employee** is a person who does not work permanently for other people/employer/ institution (more than 1 employer during the last 1 month) which includes agricultural or non agricultural sector either home industry or not home industry based on remuneration paid with money or goods, and based on daily or contact payment system.

Agricultural : industry covers food-base agricultural, plantation, forestry, breeding, fishery, including agricultural services.

Non-agricultural : industry covers industries in mining, electricity, gas water, building construction, trade, transportation, warehousing and communication, financial, insurance, property leasing and serviced industry, public services, social and individual services.

jasa kemasyarakatan, sosial dan perorangan.

24. Pekerja keluarga/tidak dibayar adalah seseorang yang bekerja membantu orang lain yang berusaha dengan tidak mendapat upah/gaji, baik berupa uang maupun barang.

24. Unpaid/contributing family worker is a person who works for other people without pay in cash or goods.

<https://gumaskab.bps.go.id>

ULASAN

Pendataan Sensus Penduduk Tahun 2020 menggunakan metode kombinasi (**combined method**) melalui pemanfaatan data administrasi kependudukan yang bersumber dari Direktorat Jenderal Kependudukan dan Pencatatan Sipil (Ditjen Dukcapil). Pemanfaatan data administrasi kependudukan untuk kepentingan sensus sesuai dengan rekomendasi Perserikatan Bangsa-Bangsa (PBB) yang menyarankan metode sensus bergeser dari metode tradisional (full canvassing) menuju ke register based census. Proses menuju ke full register based census tidaklah mudah sehingga PBB menyarankan untuk menggunakan kombinasi untuk menjembatani antara metode tradisional dengan penggunaan data registrasi.

Penduduk Kabupaten Gunung Mas hasil sensus penduduk september 2021 sebanyak 138.407 jiwa yang terdiri dari 72.932 laki-laki dan 65.475 perempuan dengan rasio jenis kelamin 111. Pertumbuhan penduduk Tahun 2020 sebesar 3,28 dibandingkan jumlah penduduk hasil Sensus 2010. Sedangkan Pertumbuhan penduduk per tahun antara 2020-2021 adalah sebesar 1,68. Tingkat kepadatan penduduk Gunung Mas tahun 2021, rata-rata 12,8 orang per km².

Dalam konsep ketenagakerjaan, penduduk dibagi atas dua kelompok, yaitu penduduk usia kerja dan penduduk bukan usia kerja. Yang

DESCRIPTION

The 2020 Population Census Data Collection uses a combined method through the use of population administration data sourced from the Directorate General of Population and Civil Registration. Utilization of population administration data for census purposes is in accordance with the recommendations of the United Nations (UN) which recommends that the census method be shifted from traditional methods (full canvassing) to register based census. The process towards a full register based census is not easy, so the United Nations recommends using a combination to bridge the traditional method with the use of registration data.

***The population of Gunung Mas Regency as a result of the population census in September 2021 is 138,407 people** consisting of 72,932 men and 65,475 women with a sex ratio of 111. Population growth in 2020 is 3.28 compared to the total population from the 2010 Census. Meanwhile, population growth per year between 2020 -2021 is 1.68. The population density of Gunung Mas in 2021 is 12.8 people per km² on average.*

In employment concept, the population was divided into two groups, namely the working age population and nonworking age population. The

dimaksud dengan penduduk usia kerja adalah penduduk berumur 15 tahun dan lebih. Tahun 2021 penduduk usia kerja di Gunung Mas mencapai 85.538 orang. 59.617 orang diantaranya merupakan angkatan kerja, yang terdiri dari bekerja 57.763 orang dan pengangguran 1.854 orang. Jumlah bukan angkatan kerja mencapai 25.921 orang terdiri dari penduduk yang bersekolah 5.101 orang, mengurus rumah tangga 17.942 orang, dan lainnya sebanyak 2.878 orang.

Jumlah angkatan kerja di tahun 2021 masih didominasi oleh laki-laki, yang mencapai 39.041 orang dengan Tingkat Partisipasi Angkatan Kerjanya (TPAK) sebesar 85,77 persen dan angkatan kerja perempuan sebesar 20.576 orang (dengan TPAK 51,41 persen). Sebaliknya jumlah bukan angkatan kerja lebih didominasi oleh perempuan yang tercatat sebanyak 19.446 orang dan laki-laki hanya 6.475 orang.

Jumlah pengangguran terbuka Agustus 2021 mencapai 1.854 orang (dengan Tingkat Pengangguran Terbuka sebesar 3,11 persen). Berdasarkan tingkat pendidikan yang ditamatkan, tahun 2021 kelompok pengangguran terbuka tamatan Sekolah Menengah Atas (SMA) tercatat memiliki angka jumlah pengangguran tertinggi dibandingkan dengan tingkat pendidikan lain yaitu sebanyak 749 orang.

Jumlah penduduk yang bekerja tahun 2021 mencapai 57.763 orang. Pekerja laki-laki mencapai 37.772 orang

working age population is population aged 15 years and over. In 2021 the working age population in Gunung Mas reached 85,538 people. 59,617 of them were in the labor force, which consisted of working 57,763 people and unemployed 1,854 people. The number of nonworking age reached 25,921 people, consisting of 5,101 people attending school, 17,942 people taking care of the household, and 2,878 others.

The total workforce in 2021 is still dominated by men with 39,041 people making the Labor Force Participation Rate (LFPR) be at 85,77 percent, while for females, the figure amounted to 20,576 people (with LFPR of 51,41 percent). On the other hand, the number of non-workforce was dominated by female with 19,446 people and male about 6,475 people.

Total unemployment in August, 2021 reached 1,854 people (with the Total Unemployment Rate at 3.11 percent). Based on the educational level attained in 2021, open unemployment for senior high school graduates were the highest unemployment rates compared to other educational levels, namely as many as 749 people.

The total work population in 2021 will reach 57,763 people. There are 37,772 male workers and 19,991 female

dan pekerja perempuan 19.991 orang. Jika berdasarkan kelompok umur, pekerja terbanyak Gunung Mas tahun 2021 adalah kelompok umur 25-29 tahun (tercatat sebanyak 7.454 orang, terdiri dari 5.188 orang pekerja laki-laki dan 2.266 orang pekerja perempuan).

Menurut lapangan pekerjaan utama, didominasi oleh pekerja yang bekerja di sektor industri yaitu sebanyak 22.757 orang. Sektor kedua dan ketiga terbanyak berturut-turut 20.610 dan 14.396 orang adalah sektor jasa dan sektor pertanian.

Tahun 2021, dilihat jumlah jam kerja pekerja, penduduk yang jumlah jam kerja seluruhnya 35 jam keatas tercatat sebanyak 33.925 orang.

Bila dilihat status pekerjaan utama, pekerja di Gunung Mas masih didominasi oleh pekerja yang berstatus sebagai buruh/karyawan/pegawai (26.785 orang), diikuti yang berstatus berusaha sendiri sebanyak 10.142 orang. Sementara itu, pekerja yang berstatus pekerja bebas mencatat jumlah yang paling kecil, yaitu hanya sebanyak 45 orang.

workers. Based on age group, the most workers in Gunung Mas in 2021 were the age group of 25-29 years (7,454 people were recorded, consisting of 5,188 male workers and 2,266 female workers).

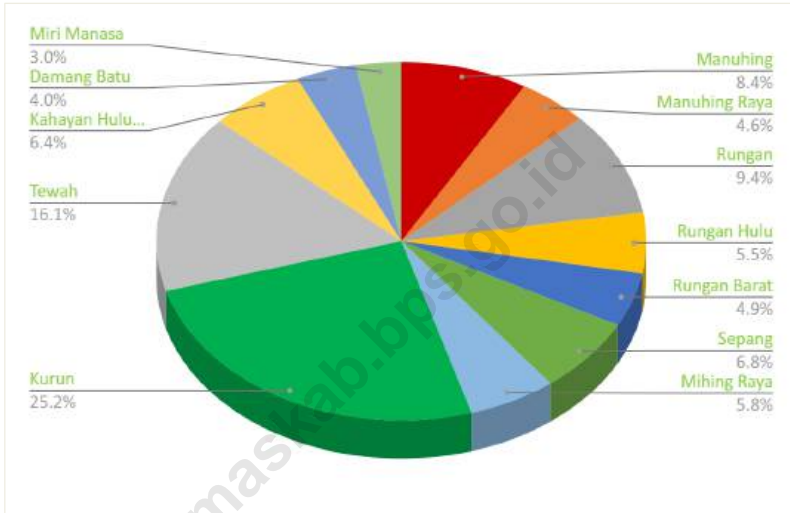
According to the main occupation, it is dominated by workers who work in the industrial sector, as many as 22,757 people. The second and third largest sectors, respectively, with 20,610 and 14,396 people were the service sector and the agricultural sector.

In 2021, the number of hours worked by workers, the population with total working hours of 35 hours and above was about 33,925 people.

Based on the main employment status, workers in Gunung Mas were still dominated by workers who are employees (26,785 people), followed by 10,142 people who are own account worker. Meanwhile, workers with the status of casual workers recorded the smallest number, it was only 45 people.

Gambar 3.1
Figures

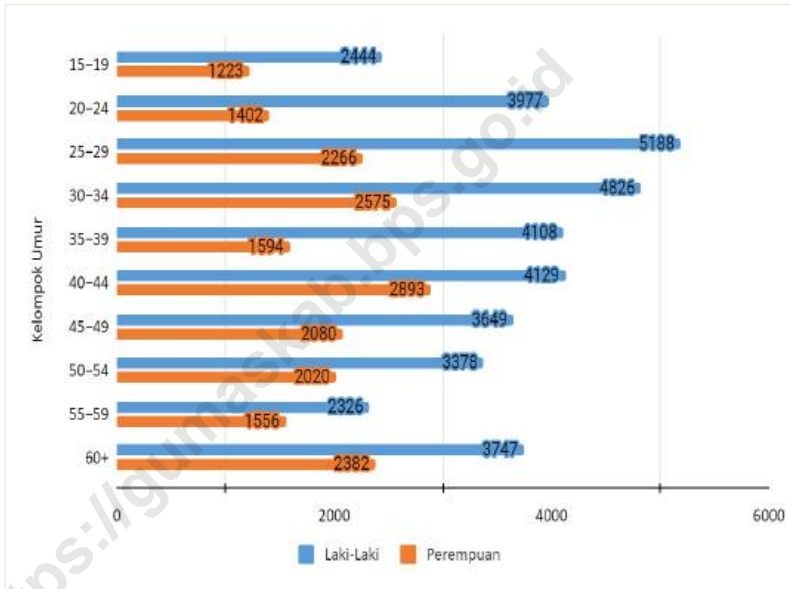
Persentase Penduduk Menurut Kecamatan di Kabupaten Gunung Mas, 2021
Percentage of Population by Subdistrict in Gunung Mas Regency, 2021



Sumber/Source: Hasil Proyeksi Penduduk Interim 2020–2023 (Pertengahan tahun/Juni)/The result of Interim Population Projection 2020–2023 (mid year/ June)

Gambar 3.2
Figures

Penduduk Berumur 15 Tahun ke Atas yang Bekerja Selama Seminggu yang Lalu Menurut Kelompok Umur dan Jenis Kelamin di Kabupaten Gunung Mas, 2021
Population 15 Years of Age and Over who Worked During The Previous Week by Age Group and Sex in Gunung Mas Regency, 2021



Sumber/Source: BPS, Survei Angkatan Kerja Nasional (Sakernas) Agustus/BPS-Statistics Indonesia, August National Labor Force Survey

3.1 PENDUDUK POPULATION

Tabel 3.1.1 Penduduk, Laju Pertumbuhan Penduduk, Distribusi Persentase Penduduk, Kepadatan Penduduk, Rasio Jenis Kelamin Penduduk Menurut Kecamatan di Kabupaten Gunung Mas, 2020 dan 2021
Population, Population Growth Rate, Percentage Distribution of Population, Population Density, and Population Gender Ratio by Subdistrict in Gunung Mas Regency, 2020 and 2021

Kecamatan Subdistrict	Penduduk (Ribu jiwa) Population (000 People)		Laju Pertumbuhan Penduduk per Tahun Annual Population Growth Rate (%)		Persentase Penduduk Percentage of Total Population	
	2020 ¹	2021 ²	2010- 2200 ³	2020- 2021 ⁴	2020 ¹	2021 ²
(1)	(2)	(3)	(4)	(5)	(6)	(7)
Manuhing	11 278	11 608	4,32	2,19	8,33	8,39
Manuhing Raya	6 311	6 373	2,35	0,74	4,66	4,60
Rungan	12 851	13 073	3,10	1,29	9,49	9,45
Rungan Hulu	7 456	7 545	2,57	0,89	5,51	5,45
Rungan Barat	9 014	6 740	1,97	0,46	4,95	4,87
Sepang	7 748	9 447	3,83	3,58	6,66	6,83
Mihing Raya	33 617	8 002	4,67	2,45	5,72	5,78
Kurun	22 028	34 813	4,34	2,66	24,83	25,15
Tewah	8 746	22 338	2,78	1,05	16,27	16,14
Kahayan Hulu Utara	5 475	8 805	1,50	0,51	6,46	6,36
Damang Batu	415	5 516	3,63	0,56	4,04	3,99
Miri Manasa	6 699	4 147	1,27	(0,05)	3,07	3,00
Gunung Mas	135 373	138 407	3,28	1,68	100,00	100,00

Lanjutan Tabel/*Continued Table* 3.1.1

Kecamatan <i>Subdistrict</i>	Kepadatan Penduduk per km ² <i>Population Density per sq.km</i>		Rasio Jenis Kelamin <i>Population Gender Ratio</i>	
	2020 ¹	2021 ²	2020 ¹	2021 ²
(1)	(8)	(9)	(10)	(11)
Manuhing	10,1	10,4	115	...
Manuhing Raya	10,5	10,6	114	...
Rungan	18,1	18,4	114	...
Rungan Hulu	10,1	10,2	110	...
Rungan Barat	17,1	17,2	114	...
Sepang	22,7	23,8	107	...
Mihing Raya	22,6	23,3	111	...
Kurun	38,4	39,7	109	...
Tewah	20,4	20,7	110	...
Kahayan Hulu Utara	5,5	5,5	116	...
Damang Batu	3,8	3,9	115	...
Miri Manasa	2,7	2,7	114	...
Gunung Mas	12,5	12,8	112	111

Catatan/*Note*

¹ Hasil Sensus Penduduk (SP) 2020 (September)/*The Result of 2020 Population Census (September)*

² Hasil Proyeksi Penduduk Interim 2020–2023 (Pertengahan tahun/Juni)/*The result of Interim Population Projection 2020–2023 (mid year/ June)*

³ Laju pertumbuhan penduduk dihitung berdasarkan penduduk tahun 2010 (Mei) dibandingkan dengan penduduk tahun 2020 (September)/ *The growth rate refers to the change of the population in 2010 (May) to the population in 2020 (September)*

⁴ Laju pertumbuhan penduduk dihitung berdasarkan penduduk tahun 2020 (September) dibandingkan dengan penduduk tahun 2021 (Juni)/ *The growth rate refers to the change of the population in 2020 (September) to the population in 2021 (June)*

Sumber/*Source*: Badan Pusat Statistik/BPS-Statistics Indonesia

Tabel
Table 3.1.2**Jumlah Penduduk Menurut Jenis Kelamin dan Kelompok Umur di Kabupaten Gunung Mas (jiwa), 2021**
Population by Gender Ratio and Age Groups in Gunung Mas Regency (people), 2021

Kelompok Umur Age Groups	Jenis Kelamin Sex		Jumlah Total
	Laki-Laki Male	Perempuan Female	
(1)	(2)	(3)	(4)
0-4	6 261	5 906	12 167
5-9	6 225	5 963	12 188
10-14	6 333	5 987	12 320
15-19	7 169	6 456	13 625
20-24	6 592	6 081	12 673
25-29	7 223	6 543	13 766
30-34	6 806	5 950	12 756
35-39	6 071	5 176	11 247
40-44	5 173	4 266	9 439
45-49	4 294	3 571	7 865
50-54	3 415	2 769	6 184
55-59	2 613	2 127	4 740
60-64	1 810	1 684	3 494
65-69	1 265	1 215	2 480
70-74	814	873	1 687
75+	868	908	1 776
Jumlah/Total	72 932	65 475	138 407

Sumber/Source: Hasil Proyeksi Penduduk Interim 2020–2023 (Pertengahan tahun/Juni)/The result of Interim Population Projection 2020–2023 (mid year/ June)

3.2 KETENAGAKERJAAN EMPLOYMENT

Tabel 3.2.1 Penduduk Berumur 15 Tahun ke Atas Menurut Jenis Kegiatan Selama Seminggu yang Lalu dan Jenis Kelamin di Kabupaten Gunung Mas, 2021
Population Aged 15 Years and Over by Type of Activity During The Previous Week and Gender in Gunung Mas Regency, 2021

Kegiatan Utama <i>Main Activity</i>	Jenis Kelamin/ <i>Gender</i>		
	Laki-Laki <i>Male</i>	Perempuan <i>Female</i>	Jumlah <i>Total</i>
(1)	(2)	(3)	(4)
I. Angkatan Kerja/<i>Economically Active</i>	39 041	20 576	59 617
1. Bekerja/ <i>Working</i>	37 772	19 991	57 763
2. Pengangguran Terbuka/ <i>Unemployment</i>	1 269	585	1 854
II. Bukan Angkatan Kerja/<i>Economically Inactive</i>	6 475	19 446	25 921
1. Sekolah/ <i>Attending School</i>	2 227	2 874	5 101
2. Mengurus Rumah Tangga/ <i>Housekeeping</i>	2 809	15 133	17 942
3. Lainnya/ <i>Others</i>	1 439	1 439	2 878
Jumlah/<i>Total</i>	45 516	40 022	85 538

Sumber/*Source*: BPS, Survei Angkatan Kerja Nasional (Sakernas) Agustus/BPS-Statistics Indonesia, August National Labor Force Survey

Tabel
Table 3.2.2

Penduduk Berumur 15 Tahun ke Atas Menurut Pendidikan Tertinggi yang Ditamatkan dan Jenis Kegiatan Selama Seminggu yang Lalu di Kabupaten Gunung Mas, 2021
Population 15 Years of Age and Over by Educational Attainment and Type of Activity During the Previous Week in Gunung Mas Regency, 2021

Pendidikan Tertinggi yang Ditamatkan <i>Educational Attainment</i>	Angkatan Kerja/ <i>Economically Active</i>			Persentase Bekerja terhadap Angkatan Kerja <i>Percentage of Working to Economically Active</i>
	Bekerja <i>Working</i>	Pengangguran <i>Unemployment</i>	Jumlah Angkatan Kerja <i>Total of Economically Active</i>	
(1)	(2)	(3)	(4)	(5)
Tidak/Belum Pernah Sekolah/ <i>No Schooling</i>	-	-	-	-
Tidak/Belum Tamat SD/ <i>Not Yet Completed Primary School</i>	2 773	248	3021	91,79
Sekolah Dasar/ <i>Primary School</i>	14 532	188	14720	98,72
Sekolah Menengah Pertama/ <i>Junior High School</i>	14 685	261	14946	98,25
Sekolah Menengah Atas/ <i>Senior High School</i>	13 529	749	14278	94,75
Sekolah Menengah Atas Kejuruan/ <i>Vocational Senior High School</i>	4 339	0	4339	100,00
Diploma I/II/III/ <i>Diploma I/II/III</i>	2259	132	2391	94,48
Universitas/ <i>University</i>	5646	276	5922	95,34
Jumlah/Total	57763	1854	59617	96,89

Lanjutan Tabel/*Continued Table* 3.2.2

Pendidikan Tertinggi yang Ditamatkan <i>Educational Attainment</i>	Bukan Angkatan Kerja/ <i>Economically Active</i>					Persentase Angkatan Kerja terhadap Penduduk Usia Kerja <i>Percentage of Economically Active to Working Age Population</i>
	Sekolah <i>Attending School</i>	Mengurus Rumah Tangga <i>House-keeping</i>	Lainnya <i>Others</i>	Jumlah Bukan Angkatan Kerja <i>Total of Not Economically Active</i>	Jumlah Total	
(1)	(6)	(7)	(8)	(9)	(10)	(11)
Tidak/Belum Pernah Sekolah/ <i>No Schooling</i>	-	-	67	67	67	-
Tidak/Belum Tamat SD/ <i>Not Yet Completed Primary School</i>	274	1 005	605	1 684	4 705	64,21
Sekolah Dasar/ <i>Primary School</i>	974	5 784	635	7 393	22 113	66,57
Sekolah Menengah Pertama/ <i>Junior High School</i>	3 403	5 539	957	9 899	24 845	60,16
Sekolah Menengah Atas/ <i>Senior High School</i>	543	3 842	352	4 737	19 015	75,09
Sekolah Menengah Atas Kejuruan/ <i>Vocational Senior High School</i>	107	772	167	1 046	5 385	80,58
Diploma I/II/III/ <i>Diploma I/II/III</i>	-	441	-	441	2 832	84,43
Universitas/ <i>University</i>	-	559	95	654	6 576	90,05
Jumlah/Total	5 101	17 942	2 878	25 921	85 538	69,70

Sumber/*Source*: BPS, Survei Angkatan Kerja Nasional (Sakernas) Agustus/BPS-Statistics Indonesia, August National Labor Force Survey

Tabel
Table 3.2.3

Penduduk Berumur 15 Tahun ke Atas yang Bekerja Selama Seminggu yang Lalu Menurut Status Pekerjaan Utama dan Jenis Kelamin di Kabupaten Gunung Mas, 2021

Population 15 Years of Age and Over who Worked During The Previous Week by Total Working Hours on Main Job and Sex in Gunung Mas Regency, 2021

Status Pekerjaan Utama <i>Main Employment Status</i>	Jenis Kelamin <i>Sex</i>		Jumlah <i>Total</i>
	Laki-Laki <i>Male</i>	Perempuan <i>Female</i>	
(1)	(2)	(3)	(4)
Berusaha sendiri <i>Own account worker</i>	4 618	5 524	10 142
Berusaha dibantu buruh tidak tetap/brh tdk dibayar <i>Employer assisted by temporary worker/unpaid worker</i>	5 490	2 451	7 941
Berusaha dibantu buruh tetap/brh dibayar <i>Employer assisted by permanent worker/paid worker</i>	3 252	272	3 524
Buruh/Karyawan/Pegawai <i>Employee</i>	19 240	7 545	26 785
Pekerja Bebas Pertanian/ <i>Independent Agricultural Workers</i>	45	-	45
Pekerja Bebas Non Pertanian/ <i>Non-agricultural Workers</i>	2 332	339	2 671
Pekerja Keluarga/Tak Dibayar <i>Family worker/unpaid worker</i>	2 795	3 860	6 655
Jumlah/Total	37 772	19 991	57 763

Sumber/Source: BPS, Survei Angkatan Kerja Nasional (Sakernas) Agustus/BPS-Statistics Indonesia, August National Labor Force Survey

Tabel
Table 3.2.4

Penduduk Berumur 15 Tahun ke Atas Menurut Pendidikan Tertinggi yang Ditamatkan, Jenis Kegiatan Selama Seminggu yang Lalu, dan Jenis Kelamin di Kabupaten Gunung Mas, 2021

Population 15 Years of Age and Over by Educational Attainment, Type of Activity During the Previous Week, and Sex in Gunung Mas Regency, 2021

Pendidikan Tertinggi yang Ditamatkan <i>Educational Attainment</i>	Bekerja/Working		
	Laki-laki <i>Male</i>	Perempuan <i>Female</i>	Jumlah <i>Total</i>
(1)	(2)	(3)	(4)
Tidak/Belum Pernah Sekolah/ <i>No Schooling</i>	-	-	-
Tidak/Belum Tamat SD/ <i>Not Yet Completed Primary School</i>	2 003	770	2 773
Sekolah Dasar/ <i>Primary School</i>	9 892	4 640	14 532
Sekolah Menengah Pertama/ <i>Junior High School</i>	9 068	5 617	14 685
Sekolah Menengah Atas/ <i>Senior High School</i>	9 497	4 032	13 529
Sekolah Menengah Atas Kejuruan/ <i>Vocational Senior High School</i>	3 511	828	4 339
Diploma I/II/III/ <i>Diploma I/II/III</i>	786	1 473	2 259
Universitas/ <i>University</i>	3 015	2 631	5 646
Jumlah/Total	37 772	19 991	57 763

Lanjutan Tabel/Continued Table 3.2.4

Pendidikan Tertinggi yang Ditamatkan <i>Educational Attainment</i>	Pengangguran/ <i>Unemployment</i>		
	Laki-laki <i>Male</i>	Perempuan <i>Female</i>	Jumlah <i>Total</i>
(1)	(5)	(6)	(7)
Tidak/Belum Pernah Sekolah/ <i>No Schooling</i>	-	-	-
Tidak/Belum Tamat SD/ <i>Not Yet Completed Primary School</i>	248	-	248
Sekolah Dasar/ <i>Primary School</i>	188	-	188
Sekolah Menengah Pertama/ <i>Junior High School</i>	261	-	261
Sekolah Menengah Atas/ <i>Senior High School</i>	438	311	749
Sekolah Menengah Atas Kejuruan/ <i>Vocational Senior High School</i>	-	-	-
Diploma I/II/III/ <i>Diploma I/II/III</i>	-	132	132
Universitas/ <i>University</i>	134	142	276
Jumlah/<i>Total</i>	1 269	585	1 854

Lanjutan Tabel/*Continued Table* 3.2.4

Pendidikan Tertinggi yang Ditamatkan <i>Educational Attainment</i>	Bukan Angkatan Kerja/ <i>Economically Active</i>		
	Laki-laki <i>Male</i>	Perempuan <i>Female</i>	Jumlah <i>Total</i>
(1)	(8)	(9)	(10)
Tidak/Belum Pernah Sekolah/ <i>No Schooling</i>	-	67	67
Tidak/Belum Tamat SD/ <i>Not Yet Completed Primary School</i>	195	1 489	1 684
Sekolah Dasar/ <i>Primary School</i>	2 068	5 325	7 393
Sekolah Menengah Pertama/ <i>Junior High School</i>	2 799	7 100	9 899
Sekolah Menengah Atas/ <i>Senior High School</i>	820	3 917	4 737
Sekolah Menengah Atas Kejuruan/ <i>Vocational Senior High School</i>	267	779	1 046
Diploma I/II/III/ <i>Diploma I/II/III</i>	117	324	441
Universitas/ <i>University</i>	209	445	654
Jumlah/<i>Total</i>	6 475	19 446	25 921

Tabel
Table 3.2.5

Penduduk Berumur 15 Tahun ke Atas yang Bekerja Selama Seminggu yang Lalu Menurut Kelompok Umur dan Jenis Kelamin di Kabupaten Gunung Mas, 2021
Population 15 Years of Age and Over who Worked During The Previous Week by Age Group and Sex in Gunung Mas Regency, 2021

Kelompok Umur <i>Age Group</i>	Jenis Kelamin <i>Sex</i>		Jumlah <i>Total</i>
	Laki-Laki <i>Male</i>	Perempuan <i>Female</i>	
(1)	(2)	(3)	(4)
15–19	2 444	1 223	3 667
20–24	3 977	1 402	5 379
25–29	5 188	2 266	7 454
30–34	4 826	2 575	7 401
35–39	4 108	1 594	5 702
40–44	4 129	2 893	7 022
45–49	3 649	2 080	5 729
50–54	3 378	2 020	5 398
55–59	2 326	1 556	3 882
60+	3 747	2 382	6 129
Jumlah/Total	37 772	19 991	57 763

Sumber/Source: BPS, Survei Angkatan Kerja Nasional (Sakernas) Agustus/BPS-Statistics Indonesia, August National Labor Force Survey

Tabel
Table 3.2.6

Penduduk Berumur 15 Tahun ke Atas yang Bekerja Selama Seminggu yang Lalu Menurut Jumlah Jam Kerja pada Pekerjaan Utama dan Jenis Kelamin di Kabupaten Gunung Mas, 2021
Population 15 Years of Age and Over who Worked During The Previous Week by Total Working Hours on Main Job and Sex in Gunung Mas Regency, 2021

Jumlah Jam Kerja pada Pekerjaan Utama (jam) <i>Total Working Hours on Main Job (hours)</i>	Jenis Kelamin <i>Sex</i>		Jumlah <i>Total</i>
	Laki-Laki <i>Male</i>	Perempuan <i>Female</i>	
(1)	(2)	(3)	(4)
0 ¹	2 380	1 736	4 116
1 - 7	1 021	1 502	2 523
8 - 14	2 071	3 059	5 130
15 - 24	4 175	3 154	7 329
25 - 34	3 304	3 197	6 501
35 +	24 821	7 343	32 164
Jumlah/Total	37 772	19 991	57 763

Catatan/Note: ¹ Sementara tidak bekerja/*Temporarily not working*

Sumber/Source: BPS, Survei Angkatan Kerja Nasional (Sakernas) Agustus/BPS-Statistics Indonesia, August National Labor Force Survey

Tabel
Table 3.2.7

Penduduk Berumur 15 Tahun ke Atas yang Bekerja Selama Seminggu yang Lalu Menurut Jumlah Jam Kerja Seluruhnya dan Jenis Kelamin di Kabupaten Gunung Mas, 2021

Population 15 Years of Age and Over who Worked During The Previous Week by Total Working Hours and Sex in Gunung Mas Regency, 2021

Jumlah Jam Kerja Seluruhnya (jam) <i>Total Working Hours (hours)</i>	Jenis Kelamin <i>Sex</i>		
	Laki-Laki <i>Male</i>	Perempuan <i>Female</i>	Jumlah <i>Total</i>
(1)	(2)	(3)	(4)
0 ¹	2 380	1 736	4 116
1 - 7	1 021	1 427	2 448
8 - 14	1 663	2 773	4 436
15 - 24	3 777	3 233	7 010
25 - 34	2 996	2 832	5 828
35 +	25 935	7 990	33 925
Jumlah/Total	37 772	19 991	57 763

Catatan/Note: ¹ Sementara tidak bekerja/*Temporarily not working*

Sumber/Source: BPS, Survei Angkatan Kerja Nasional (Sakernas) Agustus/BPS-Statistics Indonesia, August *National Labor Force Survey*

Tabel
Table 3.2.8

Penduduk Berumur 15 Tahun ke Atas yang Bekerja Selama Seminggu yang Lalu Menurut Jam Kerja Pada Pekerjaan Utama dan Lapangan Usaha di Kabupaten Gunung Mas, 2021
Population 15 Years of Age and Over who Worked During The Previous Week by Total Working Hours on Main Job and Industry in Gunung Mas Regency, 2021

Jumlah Jam Kerja Pada Pekerjaan Utama (jam) <i>Total Working Hours on Main Job (hours)</i>	Lapangan Usaha <i>Industry</i>			Jumlah <i>Total</i>
	A Pertanian <i>A Agriculture</i>	M Manufaktur <i>M Manufacture</i>	S Jasa <i>S Trade</i>	
(1)	(2)	(3)	(4)	(5)
0 ¹	682	1 345	2 089	4 116
1 - 7	360	442	1 721	2 523
8 - 14	2 135	963	1 958	5 056
15 - 24	2 384	1 791	3 154	7 329
25 - 34	2 268	2 258	1 975	6 501
35 +	6 567	15 958	9 713	32 238
Jumlah/Total	14 396	22 757	20 610	57 763

Catatan/Note: ¹ Sementara tidak bekerja/*Temporarily not working*

Sumber/Source: BPS, Survei Angkatan Kerja Nasional (Sakernas) Agustus/BPS-Statistics Indonesia, August *National Labor Force Survey*

Tabel
Table 3.2.9

Penduduk Berumur 15 Tahun ke Atas yang Bekerja Selama Seminggu yang Lalu Menurut Status Pekerjaan Utama dan Lapangan Pekerjaan Utama di Kabupaten Gunung Mas, 2021
Population 15 Years of Age and Over who Worked During The Previous Week by Main Employment and Main Industry in Gunung Mas Regency, 2021

Status Pekerjaan Utama <i>Main Employment Status</i>	Lapangan Pekerjaan Utama ¹ <i>Main Industry¹</i>			Jumlah <i>Total</i>
	1	2	3	
(1)	(2)	(3)	(4)	(5)
Berusaha sendiri <i>Own account worker</i>	2 942	3 341	3 859	10 142
Berusaha dibantu buruh tidak tetap/brh tdk dibayar <i>Employer assisted by temporary worker/unpaid worker</i>	3 246	2 366	2 329	7 941
Berusaha dibantu buruh tetap/brh dibayar <i>Employer assisted by permanent worker/paid worker</i>	-	3 067	457	3 524
Buruh/Karyawan/Pegawai <i>Employee</i>	5 699	10 152	10 934	26 785
Pekerja Bebas <i>Casual Worker</i>	45	-	-	45
Pekerja Bebas di Non pertanian <i>Casual Non-Agriculture Worker</i>	-	1 968	703	2 671
Pekerja Keluarga/Tak Dibayar <i>Family worker/unpaid worker</i>	2 464	1 863	2 328	6 655
Jumlah/Total	14 396	22 757	20 610	57 763

Catatan/Note: ¹ 1. Pertanian: Pertanian, Perkebunan, Kehutanan, Perburuan, dan Perikanan/*Agriculture: Agriculture, Forestry, Hunting, and Fisherie*
2. Industri: Pertambangan dan Penggalian, Industri, Listrik, Gas, dan Air Minum, Konstruksi/*Manufacture: Mining, Manufacturing Industry, Electricity, Gas, Water, and Construction*
3. Jasa: Perdagangan, Rumah Makan dan Jasa Akomodasi, Transportasi, Pergudangan dan Komunikasi, Lembaga Keuangan, Real Estate, Usaha Persewaan dan Jasa Perusahaan, Jasa Kemasyarakatan, Sosial dan Perorangan/*Services: Wholesale Trade, Retail Trade, Restaurants and Hotels, Transportation, Warehouse*

Sumber/Source: BPS, Survei Angkatan Kerja Nasional (Sakernas) Agustus/BPS-Statistics Indonesia, August National Labor Force Survey

Tabel
Table 3.2.10

**Pencari Kerja Terdaftar Menurut Bulan dan Jenis Kelamin
di Kabupaten Gunung Mas, 2021**
*Number of Registered Job Applicants by Month and Sex in
Gunung Mas Regency, 2021*

Bulan Month	Jenis Kelamin Sex		Jumlah Total
	Laki-Laki Male	Perempuan Female	
(1)	(2)	(3)	(4)
Januari/January	24	4	28
Februari/February	-	1	1
Maret/March	1	3	4
April/April	-	-	-
Me i/May	-	1	1
J u n i/June	1	1	2
J u l i/July	1	2	3
Agustus/August	1	-	1
September/September	2	1	3
Oktober/October	1	1	2
November/November	1	-	1
Desember/December	3	2	5
Jumlah/Total	35	16	51

Sumber/Source: Dinas Transmigrasi, Tenaga Kerja, Koperasi dan Usaha Kecil dan Menengah Kabupaten Gunung Mas/Regional Office of Transmigration, Manpower, Cooperative and UMKM of Gunung Mas Regency

Tabel
Table 3.2.11**Pencari Kerja Terdaftar Menurut Bulan dan Kelompok Umur di Kabupaten Gunung Mas, 2021**
Number of Registered Job Applicants by Month and Age Group in Gunung Mas Regency, 2021

Bulan Month	Kelompok Umur Age Group					Jumlah Total
	15-19	20-29	30-44	45-54	55+	
(1)	(2)	(3)	(4)	(5)	(6)	(7)
Januari/January	-	20	7	1	-	28
Februari/February	-	1	-	-	-	1
Maret/March	-	3	1	-	-	4
April/April	-	-	-	-	-	-
Me i/May	-	-	1	-	-	1
J u n i/June	1	1	-	-	-	2
J u l i/July	1	1	1	-	-	3
Agustus/August	-	-	1	-	-	1
September/September	-	-	3	-	-	3
Oktober/October	-	1	1	-	-	2
November/November	1	-	-	-	-	1
Desember/December	-	3	2	-	-	5
Jumlah/Total	3	30	17	1	-	51

Sumber/Source: Dinas Transmigrasi, Tenaga Kerja, Koperasi dan Usaha Kecil dan Menengah Kabupaten Gunung Mas/Regional Office of Transmigration, Manpower, Cooperative and UMKM of Gunung Mas Regency

Tabel
Table 3.2.12

Pencari Kerja Terdaftar Menurut Bulan dan Tingkat Pendidikan di Kabupaten Gunung Mas, 2021
Number of Registered Job Applicants by Month and Educational Level in Gunung Mas Regency, 2021

Bulan Month	Tingkat Pendidikan Educational Level			
	Tidak/Belum Pernah Sekolah/ No Schooling	Tidak/Belum Tamat SD/Not/ Not Yet Completed Primary School	Sekolah Dasar/ Primary School	Sekolah Menengah Pertama/Junior High School
(1)	(2)	(3)	(4)	(5)
Januari/January	1	2	-	-
Februari/February	-	-	-	-
Maret/March	-	-	-	-
April/April	-	-	-	-
Me i/May	-	-	-	-
J u n i/June	-	-	-	-
J u l i/July	-	-	-	-
Agustus/August	-	-	-	-
September/September	-	-	-	-
Oktober/October	-	-	-	-
November/November	-	-	-	-
Desember/December	-	-	-	-
Jumlah/Total	1	2	-	-

Lanjutan Tabel/Continued Table 3.2.12

Bulan Month	Tingkat Pendidikan Educational Level				Jumlah Total
	Sekolah Menengah Atas (Umum)/ Senior High School (General)	Sekolah Menengah Atas (Kejuruan)/ Senior High School (Vocational)	Diploma I/II/ III/Akademi/ Diploma I/II/ III/Academy	Universitas/ University	
(1)	(6)	(7)	(8)	(9)	(10)
Januari/January	21	-	-	4	28
Februari/February	-	-	-	1	1
Maret/March	3	-	-	1	4
April/April	-	-	-	-	-
Me i/May	-	-	-	1	1
J u n i/June	2	-	-	-	2
J u l i/July	2	-	1	-	3
Agustus/August	1	-	-	-	1
September/September	1	-	-	2	3
Oktober/October	1	-	-	1	2
November/November	2	-	-	-	2
Desember/December	-	3	1	-	4
Jumlah/Total	33	3	2	10	51

Sumber/Source: Dinas Transmigrasi, Tenaga Kerja, Koperasi dan Usaha Kecil dan Menengah Kabupaten Gunung Mas/Regional Office of Transmigration, Manpower, Cooperative and UMKM of Gunung Mas Regency

Tabel
Table 3.2.13

Pencari Kerja Terdaftar Menurut Tingkat Pendidikan dan Jenis Kelamin di Kabupaten Gunung Mas, 2021
Number of Registered Job Applicants by Educational Level and Sex in Gunung Mas Regency, 2021

Tingkat Pendidikan <i>Educational Level</i>	Jenis Kelamin <i>Sex</i>		Jumlah <i>Total</i>
	Laki-Laki <i>Male</i>	Perempuan <i>Female</i>	
(1)	(2)	(3)	(4)
Tidak/Belum Pernah Sekolah/ <i>No Schooling</i>	1	-	1
Tidak/Belum Tamat SD/Not/Not Yet Completed Primary School	2	-	2
Sekolah Dasar/ <i>Primary School</i>	-	-	-
Sekolah Menengah Pertama/ <i>Junior High School</i>	-	-	-
Sekolah Menengah Atas (Umum)/ <i>Senior High School (General)</i>	25	8	33
Sekolah Menengah Atas (Kejuruan)/ <i>Senior High School (Vocational)</i>	2	1	3
Diploma I/II/III/Akademi/ <i>Diploma I/II/III/Academy</i>	-	2	2
Universitas/ <i>University</i>	4	6	10
Jumlah/Total	34	17	51

Sumber/Source: Dinas Transmigrasi, Tenaga Kerja, Koperasi dan Usaha Kecil dan Menengah Kabupaten Gunung Mas/*Regional Office of Transmigration, Manpower, Cooperative and UMKM of Gunung Mas Regency*

Tabel 3.2.14 **Tenaga Kerja Asing Menurut Kecamatan di Kabupaten Gunung Mas, 2020 dan 2021**
Table 3.2.14 **Number of Foreign Workers by Subdistrict in Gunung Mas Regency, 2020 and 2021**

Kecamatan Subdistrict	2020	2021
(1)	(2)	(3)
Manuhing	-	1
Manuhing Raya	-	-
Rungan	84	1
Rungan Hulu	-	2
Rungan Barat	-	1
Sepang	1	2
Mihing Raya	3	2
Kurun	2	35
Tewah	-	2
Kahayan Hulu Utara	-	2
Damang Batu	1	1
Miri Manasa	-	2
Gunung Mas	91	51

Sumber/Source: Dinas Transmigrasi, Tenaga Kerja, Koperasi dan Usaha Kecil dan Menengah Kabupaten Gunung Mas/Regional Office of Transmigration, Manpower, Cooperative and UMKM of Gunung Mas Regency

4

SOSIAL DAN KESEJAHTERAAN RAKYAT SOCIAL AND WELFARE



2021

Penduduk Berdasarkan Agama (%)
Percentage of population by Religion

Jumlah Tokoh Agama
Number of Religious Figures

Islam
<Moslem 20,1

Protestan
Protestant 64,1

Islam
<Moslem 68

Protestan
Protestant 79

Katolik
Catholic 2,2

Hindu
Hindu 13,6

Katolik
Catholic 14

Hindu
Hindu 129

Budha
Buddhist 0,00

Lainnya
Others 0,00

Budha
Buddhist -

Lainnya
Others -

PENJELASAN TEKNIS

1. **Tidak/belum pernah sekolah** adalah mereka yang tidak pernah atau belum pernah terdaftar dan tidak pernah atau belum pernah aktif mengikuti pendidikan di suatu jenjang pendidikan formal. Termasuk juga yang tamat/belum tamat taman kanak-kanak tetapi tidak melanjutkan ke sekolah dasar.
2. **Masih bersekolah** adalah mereka yang terdaftar dan aktif mengikuti pendidikan formal dan nonformal (Paket A, B, atau C), baik pendidikan dasar, menengah maupun pendidikan tinggi. Bagi mahasiswa yang sedang cuti dianggap masih bersekolah.
3. **Tidak bersekolah lagi** adalah mereka yang pernah terdaftar dan aktif mengikuti pendidikan di suatu jenjang pendidikan formal dan nonformal (Paket A, B, atau C), tetapi pada saat pencacahan tidak lagi terdaftar dan tidak aktif mengikuti pendidikan.
4. **Tamat sekolah** adalah menyelesaikan pelajaran yang ditandai dengan lulus ujian akhir pada kelas atau tingkat terakhir suatu jenjang pendidikan di sekolah negeri maupun swasta dengan mendapatkan tanda tamat belajar/ijazah. Seseorang yang belum mengikuti pelajaran pada kelas tertinggi tetapi telah mengikuti ujian akhir dan lulus dianggap tamat sekolah.

TECHNICAL NOTES

1. **Not/never attending school** is someone who has never attended or never been registered in a formal education, such as primary, secondary, and tertiary education. Those who just completed kindergarten are considered as never attended school.
2. **Attending school** is someone who is currently attending primary, secondary, or tertiary education, including package A, package B, or package C. College student who postpones his/her study is considered as attending school.
3. **Not attending school anymore** is someone who had enrolled and participated in formal and non-formal education in the past including package A, package B, or package C, but currently does not attend school.
4. **Completed particular level of education** is someone who has completed particular level of education in private or public school and accepting graduation certificate. Someone who has never attended the highest grade but passed the final exam is considered as completed particular level of education.

- 5. Dapat membaca dan menulis** artinya dapat membaca dan menulis kata-kata/kalimat sederhana dengan suatu aksara tertentu.
- 6. Jalur Pendidikan di Indonesia** terdiri atas
- 1) pendidikan formal,
 - 2) pendidikan nonformal, dan
 - 3) pendidikan informal,
- yang ketiganya dapat saling melengkapi dan memperkaya (Undang-Undang No. 20 Tahun 2013 tentang Sistem Pendidikan Nasional).
- 7. Jenjang Pendidikan Formal** terdiri atas pendidikan dasar, pendidikan menengah, dan pendidikan tinggi. Jenis pendidikan yang diajarkan mencakup pendidikan umum, kejuruan, akademik, profesi, vokasi, keagamaan, dan khusus.
- a. Pendidikan Dasar berbentuk Sekolah Dasar (SD) dan Madrasah Ibtidaiyah (MI) atau bentuk lain yang sederajat serta Sekolah Menengah Pertama (SMP) dan Madrasah Tsanawiyah (MTs), atau bentuk lain yang sederajat.
 - b. Pendidikan Menengah berbentuk Sekolah Menengah Atas (SMA), Madrasah Aliyah (MA), Sekolah Menengah Kejuruan (SMK), dan Madrasah Aliyah Kejuruan (MAK), atau bentuk lain yang sederajat.
 - c. Pendidikan Tinggi merupakan jenjang pendidikan setelah pendidikan menengah yang
- 5. Able to read and write** is the ability to read and write at least a simple sentence in any letter of alphabets.
- 6. The Education System in Indonesia** consists of
- 1) a formal education,
 - 2) non-formal education, and
 - 3) informal education,
- that all three can be complementary and enriching (Law No. 20 Year 2013 about The National Education System).
- 7. The Formal Education Level** consists of primary education, secondary education, and high education. The kind of education that taught consists of general education, vocational, academic, professional, religious, and specific education.
- a. The Primary Education consists of Elementary School and Islamic Elementary School or other equivalent forms and Junior High School and MTs, or other equivalent forms.
 - b. The Secondary Education consists of the senior high school, MA, Vocational School, and Vocational Madrasah Aliyah, or other equivalent forms.
 - c. The High Education consists of the education level after the secondary education that consists

mencakup program pendidikan diploma, sarjana, magister, spesialis, dan doktor yang diselenggarakan oleh perguruan tinggi. Perguruan tinggi dapat berbentuk akademi, politeknik, sekolah tinggi, institut, atau universitas.

8. Penolong persalinan adalah orang yang menolong pada saat proses kelahiran anak.

9. Dokter penolong proses persalinan termasuk dokter kandungan dan dokter umum.

Dokter kandungan adalah dokter spesialis yang melayani pemeriksaan ibu hamil, kesehatan balita, dan pelayanan KB.

Dokter umum adalah dokter yang diperkenankan untuk melakukan praktik medis tanpa harus memiliki spesialisasi tertentu, sehingga memungkinkannya untuk memeriksa masalah kesehatan pasien secara umum untuk segala usia.

10. Dukun adalah anggota masyarakat (pada umumnya wanita) yang mendapat kepercayaan serta memiliki keterampilan dalam menolong persalinan secara tradisional dan memperoleh keterampilan tersebut secara turun temurun, belajar secara praktis, atau dengan cara lain yang menjurus kearah peningkatan keterampilan bidan serta melalui petugas kesehatan.

11. Rumah Sakit adalah tempat

of diplomas, bachelor, master, specialist, and doctoral degrees that are held by the college. The colleges can be academy, polytechnic, high school, institute, or university.

8. Birth attendant is someone who helped during the process of birth of a child.

9. Doctors who help a delivery process including obstetricians and general practitioners.

The obstetrician is a medical specialist who served examination of pregnant women, infant health and family planning services.

General practitioners are a medical worker who are allowed to perform medical practice without having a certain specialization, allowing it to examine the patient's general problems for all ages.

10. Traditional birth attendance is community members (generally women) who gained the confidence and skill in attending births traditionally and acquire the skills from generation to generation, learning practical, or in any other manner that leads toward the improvement of skills.

11. Hospital is a place for health check,

pemeriksaan dan perawatan kesehatan, biasanya berada di bawah pengawasan dokter/tenaga medis, yang melayani penderita yang sakit untuk berobat rawat jalan atau rawat inap. Undang-undang RI No.44 Tahun 2009 tentang rumah sakit mengelompokkan rumah sakit berdasarkan jenis pelayanan yang diberikan menjadi:

Rumah Sakit Umum adalah rumah sakit yang memberikan pelayanan kesehatan pada semua bidang dan jenis penyakit.

Rumah Sakit Khusus adalah rumah sakit yang memberikan pelayanan utama pada satu bidang atau satu jenis penyakit tertentu berdasarkan disiplin ilmu, golongan umur, organ, jenis penyakit, atau kekhususan lainnya.

- 12. Rumah Sakit Bersalin** adalah rumah sakit khusus untuk persalinan, dilengkapi pelayanan spesialis pemeriksaan kehamilan, persalinan, rawat inap dan rawat jalan ibu dan anak yang berada di bawah pengawasan dokter spesialis kandungan. Rumah Bersalin adalah sarana pelayanan kesehatan dengan izin sebagai rumah bersalin, dilengkapi pelayanan pemeriksaan kehamilan, persalinan serta pemeriksaan ibu dan anak yang berada di bawah pengawasan bidan senior.

- 13. Poliklinik/klinik/balai**

usually controlled/supervised by doctors/medical personnel to serve the ill patients to get outpatient or inpatient treatment services. The law of the Republic of Indonesia Number 44 year 2009 concerning hospital have been grouping hospital based on the type of service being given into:

General Hospital is a hospital that provides health services in all areas and types of diseases.

Special Hospital is a hospital that provides primary care in one area or one particular type of disease base on discipline, age group, organ, type of disease, or other specificity.

- 12. Maternity Hospital** is a specialized hospital childbirth, has specialist inspection service to pregnancy, childbirth, hospitalization, and outpatient for mothers and children that is under the supervision of an obstetrician.

Maternity House is health care facility with a license as a maternity house, equipped with prenatal care, childbirth and examination of mothers and children which is under the supervision of a senior midwife.

- 13. Polyclinic/medical clinic** is a

pengobatan adalah sarana kesehatan yang dipakai untuk pelayanan berobat jalan, biasanya berada di bawah pengawasan dokter/tenaga medis.

14. Pusat Kesehatan Masyarakat (Puskesmas) adalah unit pelaksana teknis dinas kesehatan kabupaten/ kota yang mempunyai fungsi utama sebagai penyelenggara pelayanan kesehatan tingkat pertama. Wilayah kerja puskesmas maksimal adalah satu kecamatan dan untuk dapat menjangkau wilayah kerjanya, puskesmas mempunyai jaringan pelayanan yang meliputi unit Puskesmas Pembantu (Pustu), unit Puskesmas Keliling (Puskel), dan unit bidan desa/komunitas (Peraturan Menteri Kesehatan RI No. 75 Tahun 2014 Tentang Pusat Kesehatan Masyarakat).

15. Posyandu Lansia, menurut Kemenkes (2011) adalah pos pelayanan terpadu masyarakat lanjut usia di suatu wilayah tertentu yang sudah disepakati, dan digerakkan oleh masyarakat agar lanjut usia mendapatkan pelayanan kesehatan yang memadai dan merupakan kebijakan pemerintah untuk pengembangan pelayanan kesehatan bagi lansia, keluarga, tokoh masyarakat dan organisasi sosial. Menurut KOMnas (2010) Posyandu Lansia adalah merupakan wadah pelayanan

health facility in which to get outpatient services, usually under the control of doctor/medical personnel.

14. Public Health Center is technical implementation unit of regency health department that have the primary function as a first-level health care providers. The working area standard of public health center is one district and to reach their working areas, public health centers have a service network covering subsidiary of public health center, mobile public health center units, and midwife units (Regulation of the Minister of Health of Indonesia Number 75 Year 2014 about Public Health Center).

15. The Elderly Posyandu, according to the Ministry of Health (2011) is an integrated service post for elderly people in a certain area that has been agreed upon, and is mobilized by the community so that the elderly get adequate health services and is a government policy for the development of health services for the elderly, families, community leaders and social organizations. According to Komnas (2010) Posyandu Elderly is a service forum for elderly people in the community where the process of formation and implementation

kepada usia lanjut di masyarakat dimana proses pembentukan dan pelaksanaannya dilakukan oleh masyarakat bersama Lembaga Swadaya Masyarakat (LSM), lintas sektor pemerintahan, non pemerintahan, swasta, organisasi, sosial dan lain-lain dengan menitik beratkan pelayanan pada upaya promotif dan preventif.

16. Apotek adalah suatu tempat tertentu yang digunakan untuk melakukan pekerjaan kefarmasian, dan penyaluran/ penjualan obat atau bahan farmasi dan perbekalan kesehatan lainnya kepada masyarakat yang dikelola oleh tenaga apoteker (Peraturan Menteri Kesehatan RI No. 1332 Tahun 2002 Tentang Perubahan Atas Peraturan Menteri Kesehatan RI No. 922/MENKES/PER/X/1993 Tentang Ketentuan dan Tata Cara Pemberian Izin Apotek).

17. Imunisasi adalah memasukkan kuman atau racun penyakit tertentu yang sudah dilemahkan (vaksin) ke dalam tubuh dengan cara disuntik atau diminum (diteteskan dalam mulut) dengan maksud agar terjadi kekebalan tubuh terhadap penyakit tersebut.

18. Keluhan kesehatan adalah keadaan seseorang yang mengalami gangguan kesehatan atau kejiwaan, baik karena gangguan/penyakit yang sering dialami penduduk seperti panas, pilek, diare, pusing, sakit kepala,

is carried out by the community together with non-governmental organizations (NGOs), across government, non-government, private, organizational, social and other sectors with a focus on emphasize service on promotive and preventive efforts.

16. Pharmacy is a specific place that is used for pharmaceutical jobs, and distribution/sale of drugs/ pharmaceuticals and other medical supplies to people that are administered by trained pharmacist (Regulation of the Minister of Health of Indonesia Number 1332 Year 2002 about the Changes of Regulation of the Minister of Health of Indonesia Number 922/MENKES/PER/X/1993 about Provision and Procedures for Administration of Licensed Pharmacies).

17. Immunization is putting enervated microbe of a certain disease into human body by injection or drinking (dropping into mouth) to make the body immune to that disease.

18. Health complaint is a state of someone who is experience health or psychiatric disorders eithr because of disorder/disease that are often experienced by people such as heat, cold, diarrhea, dizziness, headache, or because of acute

maupun karena penyakit akut, penyakit kronis (meskipun selama sebulan terakhir tidak mempunyai keluhan), kecelakaan, kriminalitas, atau keluhan lainnya.

19. **Mengobati sendiri** adalah upaya anggota rumah tangga untuk melakukan pengobatan dengan menentukan jenis obat sendiri tanpa saran/resep dari tenaga kesehatan/obat tradisional (batra).
20. **Tidak ada biaya transport** adalah responden tidak punya biaya untuk membayar ke fasilitas kesehatan, termasuk di sini bila responden menjawab fasilitas kesehatan jauh.
21. **Waktu tunggu pelayanan lama** adalah waktu tunggu untuk mendapatkan pelayanan kesehatan lama (lebih dari 60 menit).
22. **Kasus kumulatif AIDS** adalah kumulatif kasus AIDS sampai dengan referensi waktu tertentu.
23. **Jaminan kesehatan** adalah program bantuan sosial untuk pelayanan kesehatan. Menurut UU No.4 Tahun 2004 tentang Sistem Jaminan Sosial Nasional, jaminan kesehatan diselenggarakan dengan tujuan menjamin agar peserta memperoleh manfaat pemeliharaan kesehatan dan perlindungan dalam memenuhi kebutuhan dasar kesehatan.
24. **BPJS Kesehatan** adalah dari Sistem Jaminan Sosial Nasional (SJSN) yang bertujuan untuk

illness, chronic disease (although during the past month did not have any complaints), accident, criminality, or the complaints.

19. **Self treatment** is self curily or having medicine without any prescriptions from a health worker (doctor, nurse, paramedic, etc).
20. **No budget** is respondents who have no cash for transportation to health services, a swell as if respondent says that the health facility is far away from their home.
21. **Long waiting time for health services** is a waiting time for havily health services for over 60 minutes.
22. **Cummulative AIDS case** is a cumulative AIDS cases with reference to a particular time.
23. **Health insurance** is a social assistance program for the health service. According to law No. 40 of 2004 on the national social security system, health insurance was organized with the aim of ensuring that participants receive the benefits of helath care and protection to meet basic health needs.
24. **BPJS Health Insurance** is a part of the national social security system which aims to meet the decent basic

memenuhi kebutuhan dasar kesehatan masyarakat yang layak yang diberikan kepada setiap orang yang telah membayar iuran atau iurannya dibayar oleh Pemerintah. BPJS Kesehatan terbagi menjadi BPJS Penerima Bantuan Iuran (PBI) dan BPJS Non PBI. **Peserta BPJS PBI** adalah masyarakat miskin dan hamper miskin dimana iurannya dibayarkan pemerintah. Sementara itu **peserta BPJS Non PBI** membayar iuran secara mandiri. Termasuk peserta BPJS Non PBI yaitu PNS/TNI/Polri.

25. **Jamkesda** adalah program jaminan bantuan pembayaran biaya pelayanan kesehatan yang diberikan pemerintah daerah kepada masyarakatnya.
26. **Berobat jalan** adalah upaya anggota rumah tangga yang mempunyai keluhan kesehatan untuk memeriksakan diri dan mendapatkan pengobatan dengan mendatangi tempat-tempat pelayanan kesehatan modern atau tradisional tanpa menginap, termasuk mendatangkan petugas kesehatan ke rumah.
27. **Merokok** adalah aktivitas membakar tembakau kemudian menghisap asapnya baik menggunakan rokok maupun pipa pada sebulan terakhir sampai saat pencacahan.
28. **Luas lantai** adalah luas lantai yang ditempati dan digunakan

health needs for society is given to every person who has paid dues or whose contributions are paid by the Government. BPJS Health Insurance is divided into BPJS Insurance for poor and near poor (PBI) and Non-PBI BPJS.

PBI BPJS participants are poor and near poor people whose contributins are paid by the government. Meanwhile **Non-PBI BPJS participants** pay contributions independently, Including Non-PBI BPJS participants namely civil/military/police.

25. **Jamkesda** is social assistance programs for health care provided by local government to the people.
26. **Outpatient** are efforts household member who have health complaints for check-ups and treatment by visiting places of modern or traditional health care without a stay, including bringing health workers to the homes.
27. **Smoke** is an activity to burn tobacco and then inhale the smoke either cigarettes or pipes used in the past month till the time of enumeration.
28. **Floor area** is the total area which is occupied and utilized daily.

untuk keperluan sehari-hari (sebatas atap).

- 29. Air ledeng** adalah sumber air yang berasal dari air yang telah melalui proses penjernihan dan penyehatan sebelum dialirkan kepada konsumen melalui saluran melalui instansi berupa saluran air. Sumber ini biasanya diusahakan oleh PAM/PDAM/BPAM. Termasuk dalam hal ini air ledeng yang didapat secara eceran.
- 29. *Pipe water*** is a water source that comes from water that has been through a process of purification and sanitation before distribute to consumers through an installation of water lines. This water source is usually distributed by PAM/PDAM/BPAM. This include a pipe water that sold at retail.
- 30. Sumur terlindung** adalah air yang berasal dari dalam tanah yang digali dan lingkaran sumur tersebut dilindungi oleh tembok paling sedikit 0,8 meter di atas tanah dan 3 meter , serta ada lantai semen sejauh 1 meter dari lingkaran sumur.
- 30. *Protected wells*** is water that comes from the soil were excavated and the circumference of the well was protected by walls at least 0.8 meters above ground and 3 meters underground, and cement floor as far as 1 meter from the well circumference.
- 31. Sumber penerangan** merupakan sumber penerangan yang paling banyak digunakan oleh rumah tangga apabila memiliki lebih dari satu sumber.
- 31. *Source of lighting*** is the main source of lighting used by households if it has more than one sources.
- 32. Fasilitas tempat buang air besar** adalah ketersediaan jamban/kloset yang digunakan oleh rumah tangga.
- 32. *Type of toilet facility*** is the availability of latrine/toilet used by the household.
- 33. Status penguasaan bangunan tempat tinggal milik sendiri** adalah jika tempat tinggal tersebut pada waktu pencacahan betul-betul sudah milik kepala rumah tangga atau salah seorang atau salah seorang anggota rumah tangga. Rumah yang dibeli secara angsuran melalui kredit bank atau rumah dengan status
- 33. *Own ownership property status*** is a status of dwelling occupied belongs to the head of household or one of the household member. Houses bought through bank credit or houses with leasing status were also categorized as an own property.

sewa beli dianggap rumah milik sendiri.

34. Fasilitas sanitasi layak didefinisikan sebagai fasilitas higienis yang memisahkan kotoran manusia dari manusia, hewan, dan kontak serangga. Fasilitas sanitasi layak termasuk toilet siram secara manual atau otomatis atau kaskus yang terhubung ke saluran pembuangan, septic tank, atau lubang; jamban yang berventilasi; jamban dengan lempengan atau pijakan dari berbagai bahan yang meliputi lubang seluruhnya, kecuali untuk lubang penurunan; dan toilet/kaskus kompos. Sanitasi tidak layak meliputi fasilitas umum atau bersama dari jenis toilet/kakus selain yang layak seperti toilet siram manual atau otomatis yang kotorannya langsung ke selokan atau parit atau di tempat lain terbuka; jamban tanpa pijakan; jamban ember; toilet atau kakus gantung; dan buang air besar di tempat terbuka seperti semak-semak lapangan atau langsung di sungai. (Sumber: mdgs.un.org)

35. Sumber air minum layak didefinisikan sebagai fasilitas air minum yang dilindungi dari kontaminasi luar, khususnya kontaminasi dengan kotoran. Sumber air minum layak meliputi air ledeng, air pipa, sumur bor/pompa, sumur terlindung, mata air terlindung, pengumpulan air hujan, dan air minum kemasan.

34. An improved sanitation facility is defined as facility the hygienically separates human excreta from human, animal, and insect contact. Improved sanitation facilities include flush/pour-flush toilets or latrines connected to a sewer, septic tank, or pit; ventilated improved pit latrines; pit latrines with a slab or platform of any material which covers the pit entirely, except for the drop hole; and composting toilets/latrines. Unimproved facilities include public or shared facilities of an otherwise improved type such as flush /pour-flush toilets that discharge directly into an open sewer or ditch or elsewhere; pit latrines without a slab; bucket latrines; hanging toilets or latrines; and the practice of open defecation in the bush, field or directly on the river. (Source: mdgs.un.org)

35. An improved drinking water source is a facility that, by nature of its construction, is protected from outside contamination in particular from contamination with fecal matter. Improved drinking water sources include: piped water into dwelling, plot, or yard; public tap/standpipe; borehole/tube well; protected dug well; protected

Pengguna air minum kemasan dianggap memiliki akses ke sumber air layak jika mereka memiliki sumber air mandi/cuci yang layak. Sumber air minum layak tidak termasuk sumur tidak terlindung, mata air terlindung, dan air kemasan (jika sumber air mandi/cuci tidak layak), atau air permukaan yang diambil langsung dari sungai, kolam, sungai kecil, danau, waduk, atau saluran irigasi.

"Air minum adalah air untuk minum, kebutuhan dasar perorangan dan hygiene rumah tangga memask". (Sumber: mdgs.un.org

36. Peristiwa kejahatan yang dilaporkan ialah setiap peristiwa yang diterima kepolisian dari laporan masyarakat, atau peristiwa dimana pelakunya tertangkap tangan oleh kepolisian.

37. Jumlah kejahatan menggambarkan jumlah kasus tindak pidana yang terjadi pada kurun waktu tertentu.

38. Risiko penduduk terkena kejahatan per 100.000 penduduk
Risiko penduduk terkena kejahatan per 100.000 penduduk mengindikasikan peluang penduduk berisiko terkena kejahatan. Biasanya dinyatakan

spring; rainwater collection; and bottled water. Users of bottled water are considered to have access to improved sources only when they have a secondary source which is of an otherwise improved type. Improved drinking water sources do not include unprotected wells, unprotected springs, water provided by carts with small tanks/ drums, tanker truck-provided water and bottled water (if the secondary source is not improved) or surface water taken directly from rivers, ponds, streams, lakes, dams, or irrigation channels.

"Drinking water is defined as water used for ingestion, food preparation and basic hygiene purposes". (Source:mdgs.un.org)

36. Reported crime incidence includes all criminal cases reported and received by police office, and all crimes caught by police.

37. Crime total refers to the number of criminal cases occurring during a given period.

38. Crime rate
Crime rate indicates the probability of population exposed to risk of crime, expressed in every 100,000 people.

dalam setiap 100.000 penduduk.

39. Selang waktu terjadi kejahatan tahun t

Selang waktu terjadi kejahatan tahun t mengindikasikan selang waktu terjadinya satu tindak kejahatan dengan kejahatan yang lain.

40. Persentase penyelesaian tindak pidana

Persentase penyelesaian kejahatan menyatakan persentase penyelesaian kejahatan oleh polisi. Suatu tindak kejahatan dinyatakan sebagai kasus yang selesai di tingkat kepolisian, apabila:

1. berkas perkaranya sudah siap untuk diserahkan atau telah diserahkan kepada kejaksaan;
2. dalam hal delik aduan, pengaduannya dicabut dalam tenggang waktu yang telah ditentukan menurut undang-undang;
3. telah diselesaikan oleh kepolisian berdasarkan azas *plichtmatigheid* (kewajiban berdasarkan kewenangan hukum);
4. kasus yang dimaksud tidak termasuk kompetensi kepolisian;
5. tersangka meninggal dunia;
6. kasus kadaluwarsa.

41. Pernikahan/Perkawinan merupakan ikatan lahir dan batin antara seorang wanita dengan seorang pria sebagai suami istri dengan tujuan membentuk keluarga (rumah tangga) yang

39. Crime clock

Crime clock indicates the time interval of occurrence between one crime to another crime.

40. Clearance rate

Clearance rate refers to percentage of crime clearance by police. A criminal case is categorized as a cleared case by police, if:

1. All documents are ready to submit or already submitted to justice court;
2. In the case of attense that warrants complaint, the complaint was withdraw within a given period state in the law;
3. The case was cleared by police based on the principle of *plichtmatigheid* (obligation on the basis of law outhority);
4. The case was not the responsibility of police office;
5. The suspect died;
6. The case was out of date.

41. Marriage is a relationship bond between a woman and a man as husband and wife with the aim of forming a happy and long-lasting family based on the trust in God Almighty (Law No. 1/1974

bahagia dan kekal berdasarkan Ketuhanan Yang Maha Esa (Undang-Undang Nomor 1 Tahun 1974 tentang Perkawinan Pasal 1).

42. Pernikahan/Perkawinan adalah sah, apabila dilakukan menurut hukum masing-masing agamanya dan kepercayaannya itu. Tiap-tiap pernikahan/perkawinan dicatat menurut peraturan perundang-undangan yang berlaku (Undang-undang Nomor 1 Tahun 1974 tentang Perkawinan Pasal 2). Dalam hal ini, pernikahan untuk yang beragama Islam dianggap sah menurut undang-undang jika tercatat di Kantor Urusan Agama (KUA). Pencatatan perkawinan tersebut dilakukan oleh pegawai pencatat nikah. Dengan demikian, setiap perkawinan harus dilangsungkan di hadapan dan di bawah pengawasan pegawai pencatat nikah. Pernikahan boleh dilakukan di KUA atau di luar KUA (nikah bedolan).

43. Perceraian adalah salah satu sebab putusnya perkawinan/pernikahan yang dapat terjadi karena talak (cerai talak) atau berdasarkan gugatan perceraian (cerai gugat). Undang-undang Nomor 1 Tahun 1974 tentang Perkawinan Pasal 39 menyatakan: (1) Perceraian hanya dapat dilakukan di depan sidang Pengadilan setelah Pengadilan yang bersangkutan berusaha dan tidak berhasil mendamaikan kedua belah pihak; (2) Untuk

concerning Marriage Article 1).

42. Marriage is legal if carried out in accordance with the laws of each religion and belief. Each marriage is recorded according to the applicable laws and regulations (Law No. 1/1974 concerning Marriage Article 2). In this case, marriage for Muslim is considered lawful if recorded by Religious Affairs Office (KUA). The registration of the marriage is carried out by the marriage registrar employee. Thus, each marriage must take place before and under the supervision of marriage registrar employee. Marriage can be done in the KUA or outside the KUA.

43. Divorce is one of the reasons causing the end of a marriage which can occur by talak (divorce by talak) or divorce petition (divorce by petition). Law No. 1/1974 concerning Marriage Article 39 states: (1) Divorce can only be carried out in front of the Court of Justice after the Court has tried and has not succeeded in reconciling the two parties; (2) There must be enough reason that the husband and wife will not be able to get along well as husband and wife; (3)

melakukan perceraian harus ada cukup alasan bahwa antara suami istri itu tidak akan dapat rukun sebagai suami istri; (3) Tata cara perceraian di depan sidang Pengadilan diatur dalam peraturan perundangan tersebut.

44. Data pernikahan dan perceraian yang tersedia dalam publikasi ini hanya mencakup pernikahan dan perceraian untuk yang beragama Islam. Data pernikahan diperoleh dari Kementerian Agama Kabupaten Gunung Mas. Sementara data perceraian diperoleh dari Pengadilan Agama Kuala Kurun.

45. **Perkara cerai talak** adalah permohonan seorang suami yang beragama Islam yang akan menceraikan istrinya kepada Pengadilan untuk mengadakan sidang guna menyaksikan ikrar talak. Permohonan diajukan kepada Pengadilan yang daetah hukumnya meliputi tempat kediaman termohon, kecuali apabila termohon dengan sengaja meninggalkan tempat kediaman yang ditentukan bersama tanpa izin pemohon (Undang-Undang Nomor 7 Tahun 1989 tentang Peradilan Agama Pasal 66 Ayat 1 dan 2).

46. Data cerai talak yang tersedia dalam publikasi ini adalah jumlah perkara perceraian yang permohonannya diajukan oleh pihak suami yang telah diputus oleh Pengadilan (bukan jumlah

The procedure for divorce in front of the court sessions is regulated in laws and regulations.

44. *The marriage and divorce data presented in this publication only inclusive of Muslims. The marriage data was obtained from Ministry of Religious Affair of Gunung Mas Regency. Meanwhile, divorce data was obtained from the Religious Court of Kuala Kurun.*

45. **Case of divorce by talak** is a divorce application from a Muslim husband who will divorce his wife before the Court wuth court hearing to witness the pledge of divorce. The application is filed to tha Court which jurisdiction of the court covers the defendant's residence, except if the defendant intentionally leaves the determined residence without applicant's permission (Law No. 8/1989 concerning Religious Courts Article 66 Paragraphs 1 and 2).

46. *Divorce by talak data available in this publication are the number of divorce cases which applications were filed by the husband and has been decide by the Court (not the number of divorce cases were*

perkara perceraian yang baru diterima oleh Pengadilan).

47. Perkara cerai gugat adalah gugatan perceraian yang diajukan oleh istri atau kuasanya yang sah kepada Pengadilan yang daerah hukumnya meliputi tempat kediaman penggugat, kecuali apabila penggugat dengan sengaja meninggalkan tempat kediaman bersama tanpa izin tergugat (Undang-Undang Nomor 7 Tahun 1989 tentang Peradilan Agama Pasal 73 Ayat 1).

48. Data cerai gugat adalah gugatan perceraian yang diajukan oleh pihak istri yang telah diputus oleh Pengadilan (bukan jumlah perkara perceraian yang baru diterima oleh Pengadilan).

49. Faktor-faktor penyebab terjadinya perceraian antara lain:

- a. Pasangan berbuat zina;
- b. Pasangan menjadi pemabuk yang sulit disembuhkan;
- c. Pasangan berbuat madat atau mabuk karena obat-obatan seperti narkoba;
- d. Pasangan menjadi penjudi yang sulit disembuhkan;
- e. Salah satu pihak meninggalkan pihak lain selama 2 (dua) tahun berturut-turut tanpa izin pihak lain dan tanpa alasan yang jelas dan benar, artinya salah satu pihak dengan sadar dan sengaja

recently received by the Court).

47. Case of divorce by petition is divorce/dissolution petition filed by a wife or her legal proxy to a Court which jurisdiction of the court covers the plaintiff's residence, except if the plaintiff intentionally leaves the shared residence without defendant's permission (Law No. 7/1989 concerning Religious Courts Article 73 Paragraphs 1).

48. Divorce by petition data available in this publication are the number of divorce cases which divorce/dissolution petition were filed by the wife and has been decided by the Court (not the number of divorce cases were recently received by the Court).

49. Factors that cause divorce include:

- a. The spouse commit adultery;
- b. The spouse committed alcohol abuse that are hard to cure;
- c. The spouse committed drug abuse;
- d. The spouse become gambler that hard to cure;
- e. Spousal abandonment for 2 (two) consecutive years without the permission of the other spouse and clear reason, ie. one of the spouses consciously and intentionally leaves the other spouse;

- meninggalkan pihak lain;
- f. Pasangan dihukum penjara selama 5 (lima) tahun atau lebih setelah perkawinan dilangsungkan;
 - g. Pasangan melakukan poligami;
 - h. Terjadi kekarasan dalam rumah tangga, yakni pasangan bertindak kejam dan suka menganiaya;
 - i. Pasangan tidak dapat menjalankan kewajibannya sebagai suami/istri karena cacat badan atau penyakit yang dideritanya;
 - j. Antara suami dan istri terjadi perselisihan dan pertengkaran terus menerus tanpa ada kemungkinan untuk rukun kembali;
 - k. Antara suami dan istri selama dalam perkawinan tidak saling mencintai dan terjadi ketidakharmonisan dalam rumah tangga karena perkawinan yang dilakukan atas dasar paksaan dari orang lain misal orang tua atau saudara (kawin paksa);
 - l. Pasangan beralih agama atau murtad yang mengakibatkan ketidakrukunan dalam keluarga;
 - m. Terjadi ketidakharmonisan dalam rumah tangga karena masalah finansial/ekonomi misal suami tidak bekerja atau tidak memberi nafkah kepada istri dan anak,
- f. *the spouse was incarcerated for 5 (five) years or more after marriage is held;*
 - g. *the spouse do polygamy;*
 - h. *domestic violence, ie. the spouse acts cruel and abusive;*
 - i. *the spouse cannot carry out the obligation as a husband/ wife because of physical disability or illness;*
 - j. *there are constant arguing between husband and wife without the possibility of reconciliation;*
 - k. *husband and wife do not love each other during the marriage and there is disharmony in their family life because the marriage was carried out on the basis of coercion from other people such as parents or relatives (forced marriage);*
 - l. *the spouse vhabge his/her religion or become apostate which causes family disharmony;*
 - m. *there is disharmony in family due to financial problems, for example: the husband does not work or provide a living for his wife and children, the wife earns more income then her husband,*

istri berpenghasilan lebih besar dari suami, dan lain sebagainya.

- 50. Bencana** adalah peristiwa atau rangkaian peristiwa yang mengancam dan mengganggu kehidupan dan penghidupan masyarakat yang disebabkan, baik oleh faktor alam dan faktor non alam maupun faktor manusia sehingga mengakibatkan timbulnya korban jiwa, kerusakan lingkungan, kerugian harta benda, dan dampak psikologis.
- 51. Bencana alam** adalah bencana yang diakibatkan oleh peristiwa atau serangkaian peristiwa yang disebabkan oleh alam antara lain berupa gempa bumi, tsunami, gunung meletus, banjir, kekeringan, angin topan, dan tanah longsor.
- 52. Kejadian bencana** adalah peristiwa bencana yang terjadi dan dicatat berdasarkan tanggal kejadian, lokasi, jenis bencana, korban dan ataupun kerusakan. Jika terjadi bencana pada tanggal yang sama dan melanda lebih dari satu wilayah maka dihitung sebagai satu kejadian.
- 53. Gempa bumi** adalah getaran atau guncangan yang terjadi di permukaan bumi yang disebabkan oleh tumbukan antar lempeng bumi, patahan aktif, aktivitas gunung api, atau runtuhnya batuan.
- 54. Letusan gunung api** adalah bagian dari aktivitas vulkanik
- and so on.*
- 50. Disaster** is an events or sequences of events that threaten and disrupt the lives and livelihoods of people caused by natural factors and/or non-natural factors and human factors that result in casualties, environmental damage, property losses, and psychological impacts.
- 51. Natural disaster** are disaster caused by events caused by nature including earthquakes, tsunamis, volcanic eruptions, floods, droughts, hurricanes, and landslides.
- 52. Disaster events** are catastrophic events that occur and are recorded based on the date of the incident. Location, type of disaster occurs on the same date and hits more than one region, it is counted as one event.
- 53. Earthquakes** are vibrations or shocks that occur on the surface of the earth caused by collisions between the earth's plates, active faults, volcanic activity, or rock debris.
- 54. Volcanic eruptions** are part of volcanic activity known

yang dikenal dengan istilah “erupsi”. Bahaya letusan gunung api dapat berupa awan panas, Lontara material (pijar), hujan abu lebat, lava, gas racun, tsunami, dan banjir lahar.

55. **Tsunami** adalah serangkaian gelombang ombak laut raksasa yang timbul karena adanya pergeseran di dasar laut akibat gempa bumi.
56. **Tanah longsor** adalah salah satu jenis gerakan massa tanah atau batuan, ataupun percampuran keduanya, menuruni atau keluar lereng akibat terganggunya kestabilan tanah atau batuan penyusun lereng.
57. **Banjir** adalah peristiwa atau keadaan dengan terendamnya suatu daerah atau daratan karena volume air yang meningkat.
58. **Kekeringan** adalah ketersediaan air yang jauh di bawah kebutuhan air untuk kebutuhan hidup, pertanian, kegiatan ekonomi, dan lingkungan. Adapun yang dimaksud kekeringan di bidang pertanian adalah kekeringan yang terjadi di lahan pertanian yang ada tanaman (padi, jagung, kedelai, dan lain-lain) yang sedang dibudidayakan.
59. **Kebakaran hutan** dan lahan adalah suatu keadaan dengan hutan dan lahan dilanda api sehingga mengakibatkan kerusakan hutan dan lahan yang mengakibatkan kerugian ekonomis dana atau nilai

as “eruption”. The danger of volcanic eruptions can be hot clouds, material throws (incandescent), heavy ash rain, lava, poison gas, tsunamis, and lava floods.

55. **Tsunamis** are a series of giant ocean waves that arise due to a shift in the seabed due to an earthquake.
56. **Landslides** are one type of land mass movement or rock, or a mixture of both, down or out of the slope due to disruption of soil stability or rock slope constituents.
57. **Flood** is an event or situation where an area or land is submerged due to the increasing volume of water.
58. **Drought** is the availability of water that is far below the water needs for living needs for living needs, agriculture, economic activities, and the environment. The definition of drought in agriculture is drought that occurs in existing agricultural land crops (rice, corn, soybeans, and others) that are being cultivated.
59. **Forest and land fires** are a situation in which forests and land are hit by fire, resulting in damage to forest and land which results in economic losses and/or environmental values. Forest and land fires often cause smoke

lingkungan. Kebakaran hutan dan lahan seringkali menyebabkan bencana asap yang dapat mengganggu aktivitas dan kesehatan masyarakat sekitar.

- 60. Angin puting beliung** adalah angin kencang yang datang secara tiba-tiba, mempunyai pusat, bergerak melingkar menyerupai spiral dengan kecepatan 40-50 km/jam hingga menyentuh permukaan bumi dan akan hilang dalam waktu singkat (3-5 menit).
- 61. Gelombang pasang** adalah gelombang tinggi yang ditimbulkan karena efek terjadinya siklon tropis di sekitar wilayah Indonesia dan berpotensi kuat menimbulkan bencana alam. Indonesia bukan daerah lintasan siklon tropis akan memberikan pengaruh kuat terjadinya angin kencang, gelombang tinggi disertai hujan deras.
- 62. Abrasi** adalah proses pengikisan pantai oleh gelombang laut dan arus laut yang bersifat merusak. Abrasi biasanya disebut juga erosi pantai. Kerusakan garis pantai akibat abrasi ini dipicu oleh terganggunya keseimbangan alam daerah pantai tersebut. Walaupun abrasi biasanya disebabkan oleh gejala alami, namun manusia sering disebut sebagai penyebab utama abrasi.
- 63. Korban** adalah orang/ sekelompok orang yang mengalami dampak buruk akibat *disasters that can disrupt the activities and health of surrounding communities.*
- 60. Tornado** is a strong wind that comes suddenly, has a center, moves circularly like a spiral with a speed of 40-50 km/hour to touch the surface of the earth and will disappear in a short time (3-5 minutes).
- 61. Tidal waves** are high waves caused by the effects of tropical cyclones around the territory of Indonesia and have the potential to cause natural disasters. Indonesia is not an area of tropical cyclone trajectory but the existence of tropical cyclones will have a strong influence on strong winds, high waves accompanied by heavy rain.
- 62. Abrasion** is the process of eroding the coast by destructive ocean waves and ocean currents. Abrasion is usually referred to as coastal erosion. Damage to the coastline due to abrasion was triggered by the disruption of the natural balance of the coastal area. Although abrasion can be caused by natural symptoms, humans are often referred to as the main cause of abrasion.
- 63. Victims** are people/groups who experience adverse effects due to disasters, such as damage and/or

bencana, seperti kerusakan dana tau kerugian harta benda, penderitaan dana tau kehikangan jiwa. Korban dapat dipilah berdasarkan klasifikasi korban meninggal, hilang, luka/sakit, menderita dan mengungsi.

64. Korban meninggal adalah orang yang dilaporkan tewas atau meninggal dunia akibat bencana.

65. Korban hilang adalah orang yang dilaporkan hilang atau tidak ditemukan atau tidak diketahui keberadaannya setelah terjadi bencana.

66. Korban luka/sakit adalah orang yang mengalami luka-luka atau sakit, dalam keadaan luka ringan, maupun luka patah/berat, baik yang berobat jalan maupun rawat inap.

67. Penderita/terdampak adalah orang atau sekelompok orang yang menderita dampak buruk bencana, seperti kerusakan dan atau kerugian harta benda, namun masih dapat menempati tempat tinggalnya.

68. Pengungsi adalah orang/ sekelompok orang yang terpaksa atau dipaksa keluar dari tempat tinggalnya ke tempat yang lebih aman dalam upaya menyelamatkan diri/jiwa untuk jangka waktu yang belum pasti sebagai akibat dampak buruk bencana.

69. Rusak berat adalah kriteria kerusakan yang mengakibatkan bangunan roboh atau sebagian

loss of property, suffering and or loss of life. Victims can be sorted according to the classification of dead, lost, injured/sick, suffering and displaced victims.

64. Fatality is a person reported killed or death in the wake of disaster.

65. Missing person is a person reported missing or who cannot be located or who cannot be accounted for in the wake of a disaster.

66. Casualty is a person suffering injury or illness, in a state of light injury or heavy injury, which is undergoing treatment as either an outpatient or inpatient.

67. Affected is a person or group of people who suffer from the adverse effects of a disaster, such as damage and/or loss of property, but can still occupy their place of residence.

68. Evacuated are people/groups of people who are forced or forced to leave their place of residence in a safer place in an effort to save themselves/soul for a period of time that is uncertain as a result of the adverse effects of the disaster.

69. Severely damaged is the criteria of damage that resulted most buildings collapsed or damaged its

besar komponen struktur rusak.

- 70. Rusak sedang** adalah kriteria kerusakan yang mengakibatkan sebagian kecil komponen struktur rusak dan komponen penunjang rusak, tetapi bangunan masih tetap berdiri.
- 71. Rusak ringan** adalah kriteria kerusakan yang mengakibatkan sebagian komponen struktur retak (struktur masih bias digunakan) dan bangunan masih tetap berdiri.
- 72. Untuk mengukur kemiskinan**, BPS menggunakan konsep kemampuan memenuhi kebutuhan dasar (*basic needs approach*). Dengan pendekatan ini, kemiskinan dipandang sebagai ketidakmampuan dari sisi ekonomi untuk memenuhi kebutuhan dasar makanan dan bukan makanan yang diukur dari sisi pengeluaran. Metode yang digunakan adalah menghitung Garis Kemiskinan (GK), yang terdiri dari dua komponen yaitu Garis Kemiskinan Makanan (GKM) dan Garis Kemiskinan Non-Makanan (GKNM). Penghitungan Garis Kemiskinan dilakukan secara terpisah untuk daerah perkotaan dan perdesaan.
- 73. Penduduk miskin** adalah penduduk yang memiliki rata-rata pengeluaran per kapita per bulan di bawah Garis Kemiskinan.
- 74. Garis Kemiskinan Makanan (GKM)** merupakan nilai pengeluaran kebutuhan
- structural components.*
- 70. Damaged** is the criteria of damage that the resulted defective fraction of structural components and supporting components damaged, but the building still stands.
- 71. Lightly damaged** is the criteria of damage that resulted partially cracked structural components, but the structure still can be used and the building still stands.
- 72. To measure poverty**, BPS-Statistics Indonesia has used the concept of basic needs approach. Therefore, poverty is viewed as economic inability to fulfill food and non-food basic needs which are measured by consumption/expenditure. The method used is calculating poverty line, which consists of two components that are Food Poverty Line (FPL) and Non-Food Poverty Line (NFPL). The poverty line was calculated separately for urban and rural areas.
- 73. Poor people** was person whose expenditure per capita per month is below the poverty line.
- 74. The Food Poverty Line** refers to the daily minimum requirement of 2,100 kcal per capita per day.

minimum makanan yang disetarakan dengan 2.100 kkalori per kapita per hari. Garis Kemiskinan Non-Makanan (GKNM) adalah kebutuhan minimum untuk perumahan, sandang, pendidikan, kesehatan, dan kebutuhan dasar lainnya.

75. Ukuran Kemiskinan

a. **Head Count Index (HCI-P0)** adalah persentase penduduk miskin yang berada di bawah Garis Kemiskinan (GK).

b. **Indeks Kedalaman Kemiskinan - P1** merupakan ukuran rata-rata kesenjangan pengeluaran masing-masing penduduk miskin terhadap garis kemiskinan. Semakin tinggi nilai indeks, semakin jauh rata-rata pengeluaran penduduk dari garis kemiskinan.

c. **Indeks Keparahan Kemiskinan P2** memberikan gambaran mengenai penyebaran pengeluaran di antara penduduk miskin. Semakin tinggi nilai indeks, semakin tinggi ketimpangan pengeluaran di antara penduduk miskin.

Foster-Greer-Thorbecke (1984) merumuskan suatu ukuran yang digunakan untuk mengukur tingkat kemiskinan sebagai

The Non-Food Poverty Line refers to the minimum requirement for household necessities for clothing, education, health, and other basic individual needs.

75. Poverty Measures

a. **Head Count Index (HCI-P0)** simply measures the percentage of the population that is counted as poor, often denoted by P0.

b. **Poverty Gap Index-P1** measures the extent to which individuals fall below the poverty line (the poverty gaps) as a proportion of the poverty line. Higher value of the index shows that the gap between average expenditure of the poor and the poverty line is wider.

c. **Poverty Severity Index-P2** describes inequality among the poor. This is simply a weighted sum of poverty gaps (as a proportion of the poverty line), where the weights are the proportionate poverty gaps themselves. Hence, by squaring the poverty gap index, the measure implicitly puts more weight on observations that fall well below the poverty line. Higher value of the index shows that inequality among the poor is higher.

Foster-Greer-Thorbecke (1984) developed poverty measures that may be written as:

berikut:

dimana:

$a=0, 1, 2$

z =Garis kemiskinan

=Rata-rata pengeluaran perkapita sebulan penduduk yang berada di bawah garis kemiskinan ($i=1,2,\dots,q$), $y_i < z$

q =Jumlah penduduk yang berada di bawah garis kemiskinan

n =Jumlah penduduk

Jika $a=0$, diperoleh Head Count Index (P0), jika $a=1$ diperoleh indeks kedalaman kemiskinan (Poverty Gap Index-P1) dan jika $a=2$ disebut indeks keparahan kemiskinan (Poverty Severity Index-P2).

76. Indeks Pembangunan Manusia (IPM) menjelaskan bagaimana penduduk dapat mengakses hasil pembangunan dalam memperoleh pendapatan, kesehatan, pendidikan dan sebagainya. IPM diperkenalkan oleh UNDP pada tahun 1990 dan dipublikasikan secara berkala dalam laporan tahunan Human Development Report (HDR). IPM dibentuk oleh 3 (tiga) dimensi dasar: Umur panjang dan hidup sehat; pengetahuan; dan standar hidup layak.

77. Umur panjang dan hidup sehat digambarkan oleh angka harapan hidup saat lahir (e_0), yaitu jumlah tahun yang diharapkan dapat ditempuh oleh bayi yang baru lahir untuk hidup dengan asumsi bahwa pola angka

where:

$a=0, 1, 2$

z =the poverty line

y_i =Average expenditure per capita per month of the poor ($i=1,2,\dots,q$), $y_i < z$

q =the number of poor

n =the total population

if $a=0$ is obtained Head Count Index (P0), if $a=1$ is obtained Poverty Gap Index-P1, and if $a=2$ is obtained Poverty Severity Index-P2.

76. The Human Development Index (HDI) explains how people can access development results in obtaining income, health, education and so forth. HDI was introduced by United Nations Development Programme (UNDP) in 1990 and published periodically in the annual report of the Human Development Report. HDI was formed by three basic dimensions: a long and healthy life; knowledge; and a decent standard of living.

77. A long and healthy life is measured by life expectancy at birth (e_0) that is defined as number of years a newborn infant could expect to live if prevailing patterns of age-specific mortality rates at the time of birth were to

kematian menurut umur pada saat kelahiran sama sepanjang usia bayi. Pengetahuan diukur melalui indikator rata-rata lama sekolah dan harapan lama sekolah. Rata-rata lama sekolah adalah rata-rata lamanya (tahun) penduduk usia 25 tahun ke atas dalam menjalani pendidikan formal. Harapan lama sekolah didefinisikan sebagai lamanya (tahun) sekolah yang diharapkan akan dirasakan oleh anak pada umur tertentu di masa mendatang. Standar hidup yang layak digambarkan oleh pengeluaran per kapita disesuaikan, yang ditentukan dari nilai pengeluaran per kapita dan paritas daya beli.

stay the same throughout the infant's life. Knowledge is measured by mean years of schooling and expected years of schooling. Mean years of schooling is the average number of years education received by people ages 25 and older in their lifetime based on education attainment levels of the population converted unto years of schooling based on theoretical durations of each level of education attended. Then, expected years of schooling is defined as the number of years schooling that a child of school entrance age can expect to receive if prevailing patterns of age-specific enrolment rates were to stay the same throughout the child's life. Decent standard of living is measured by consumption per capita indicator that is calculated using consumption per capita and purchasing power parity.

ULASAN

Berdasarkan Survei Sosial Ekonomi Nasional (Susenas) Maret tahun 2021, partisipasi sekolah penduduk di Gunung Mas usia 7-24 tahun mencapai 63,41 persen. Terdapat 36,49 persen penduduk yang tidak bersekolah lagi. Data Susenas juga memberikan informasi bahwa terdapat 0,09 persen penduduk usia 7-24 tahun tidak/belum pernah mengenyam bangku pendidikan.

Untuk mengukur proporsi anak yang bersekolah tepat pada waktunya dapat dilihat dengan indikator Angka Partisipasi Murni (APM). APM menunjukkan seberapa banyak penduduk usia sekolah yang sudah memanfaatkan fasilitas pendidikan sesuai dengan usia pada jenjang pendidikannya. APM Gunung Mas tahun 2021 untuk jenjang pendidikan SD/MI, SMP/MTs, dan SMA/SMK/MA masing-masing sebesar 99,12; 79,12; dan 54,22.

Angka Partisipasi Kasar (APK) adalah rasio antara siswa dari segala usia termasuk yang melebihi usia sekolah resmi terhadap jumlah siswa yang memenuhi syarat untuk kelas pendidikan tertentu. Jadi, jika ada yang mendaftar terlambat, mendaftar lebih awal, atau mengulang, jumlah siswa terdaftar dapat melebihi populasi kelompok usia sekolah resmi atau APK di atas 100. APK Gunung Mas tahun 2021 untuk jenjang pendidikan SD/MI, SMP/MTs, dan SMA/SMK/MA masing-masing sebesar 112,21; 89,23; dan

DESCRIPTION

March 2021 National Social Economic Survey (Susenas) stated that formal education participation of the population aged 7-24 years reached 63.41 percent in Gunung Mas. There was 36.49 percent of the population aged 7-24 years who did not get formal education anymore. The data also showed 0.09 percent of population aged 7-24 years never got formal education.

To measure the proportion of children enrolled in school on time can be indicated by Net Enrollment Ratio (APM). Net Enrollment Ratio indicates how many school-age population are already able to get educational facilities in accordance with the age at education levels. Gunung Mas Net Enrollment Ratio in 2021 for the elementary school, middle school, and high school were respectively 99.12; 79.12; and 54.22.

Gross Enrollment Ratio is a ratio students whose age include exceeds the official age group to those who qualify for the particular grade level. Thus, if there is late enrollment, early enrollment, or repetition, the total enrollment can exceed the population of the age group that officially corresponds to the level of education – leading to ratios greater than 100. Gross Enrollment Rate 2021 of Gunung Mas for elementary school, middle school, and high school were respectively 112.21; 89.23; and 80.63.

80,63.

Fasilitas kesehatan yang tersedia di Gunung Mas tahun 2021 diantaranya rumah sakit, puskesmas, posyandu, dan poskesdes. Pelayanan kesehatan Gunung Mas dibantu oleh 828 tenaga kesehatan yang terdiri dari dokter, perawat, bidan, tenaga kefarmasian, dan ahli gizi. Dokter umum, dokter gigi, dan dokter spesialis yang ada di Gunung Mas berjumlah 47 orang.

Data dari Rumah Sakit Umum Kuala Kurun pada Tabel 4.2.14 menunjukkan bahwa 10 kasus penyakit terbanyak di tahun 2021 yaitu Rawat Inap (Pneumonia, OBS. Febris, dan Diare) dan Rawat Jalan (Hipertensi, Thalassemia, dan Syspepsia). Hal ini juga diperkuat oleh data dari Dinas Kesehatan dimana terdapat 1009 kasus diare yang tersebar di 12 kecamatan di kabupaten Gunung Mas.

Pada tahun 2021, Data Kementerian agama menunjukkan 64,1 persen penduduk Kabupaten Gunung Mas menganut agama Kristen Protestan. Sedangkan penganut agama Islam sebesar 20,01 persen, Hindu/Kaharingan sebesar 13,6 persen, Katolik sebesar 2,2 persen, dan lainnya sebesar 0,004 persen.

Kebutuhan dasar adalah pendekatan yang digunakan BPS untuk mengukur kemiskinan. Dengan pendekatan ini kemiskinan dipandang sebagai ketidakmampuan dari sisi ekonomi untuk memenuhi kebutuhan dasar makanan dan bukan makanan yang diukur dari sisi pengeluaran. Garis kemiskinan kemudian didefinisikan

Health facilities available at Gunung Mas in 2021 include hospitals, health centers, posyandu, and poskesdes. Gunung Mas health services are assisted by 828 health workers consisting of doctors, nurses, midwives, pharmacists, and nutritionists. There are 47 general practitioners, dentists and specialists in Gunung Mas.

Data from the Kuala Kurun General Hospital in Table 4.2.14 shows that the 10 most cases of disease in 2021 are Inpatient (Pneumonia, OBS. Febris, and Diarrhea) and Outpatient (Hypertension, Thalassemia, and Syspepsia). This is also confirmed by data from the Health Office where there are 1009 cases of diarrhea spread across 12 sub-districts in Gunung Mas Regency.

In 2021, data from the Ministry of Religion shows that 64.1 percent of the population of Gunung Mas Regency adheres to Protestant Christianity. Meanwhile, Muslims are 20.01 percent, Hindu/Kaharingan are 13.6 percent, Catholics are 2.2 percent, and others are 0.004 percent.

The basic needs is a approaches used by BPS to the measurement of poverty. Using this approach poverty is seen as an economic inability to meet the basic needs of food and non-food as measured by expenditure. The poverty line is then defined as the amount of expenditure required to satisfy those needs.

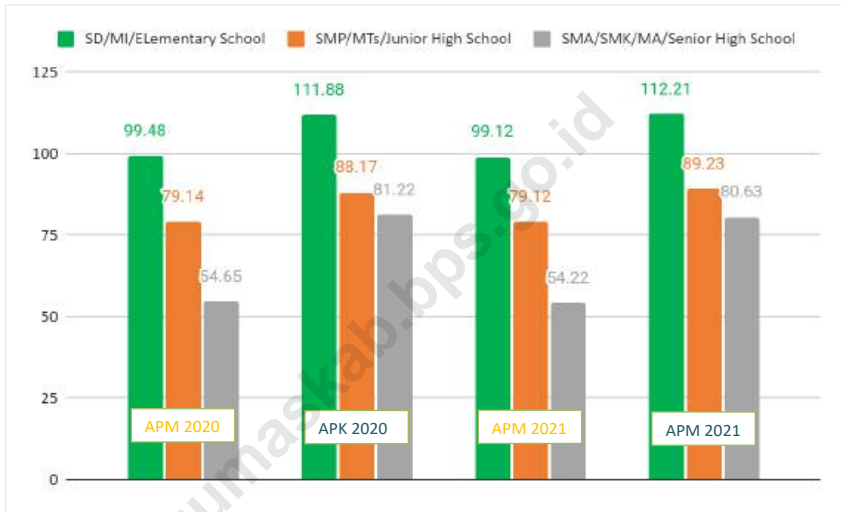
sebagai jumlah pengeluaran yang dibutuhkan untuk memenuhi kebutuhan tersebut.

Susenas Maret 2021 menunjukkan persentase penduduk miskin di Gunung Mas sebesar 5,35, angka ini meningkat 0,6 persen jika dibandingkan dengan tahun sebelumnya. Dimasa pemulihan perekonomian dari dampak Pandemi covid-19 ini banyak faktor yang menyebabkan terjadinya peningkatan jumlah penduduk miskin di kabupaten Gunung Mas. Salah satunya adalah daya beli masyarakat yang menurun, dimana keinginan masyarakat untuk membeli makanan dan minuman jadi menurun dari 12,55 persen ke 12,04 persen. Penduduk kabupaten Gunung Mas juga mengurangi pembelian peralatan Perumahan & Fasilitas Rumah Tangga dan lebih banyak menghabiskan pengeluarannya untuk kebutuhan barang tahan lama (meningkat 3,87 persen dari 2020). Pada bulan yang sama Garis kemiskinan Gunung Mas sebesar Rp. 456.276 per bulan per orang.

The March 2021 Susenas showed that the percentage of poor people in Gunung Mas was 5.35, an increase of 0.6 percent compared to the previous year. During the economic recovery period from the impact of the COVID-19 pandemic, many factors led to an increase in the number of poor people in Gunung Mas Regency. One of them is the declining purchasing power of the people, where the public's desire to buy ready-made food and beverages decreased from 12.55 percent to 12.04 percent. Residents of Gunung Mas district also reduced their purchases of housing equipment & household facilities and spent more on durable goods (an increase of 3.87 percent from 2020). In the same month the poverty line of Gunung Mas was Rp. 456,276 per month per person.

Gambar 4.1
Figures

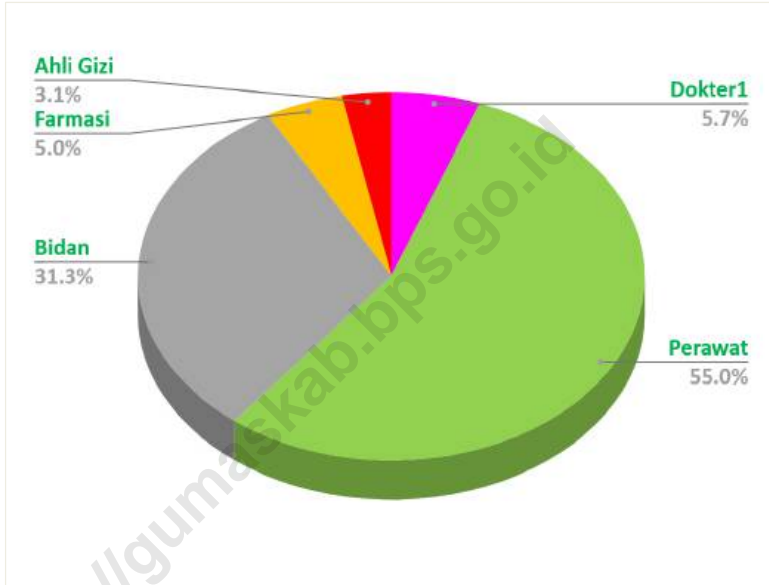
Angka Partisipasi Murni (APM) dan Angka Partisipasi Kasar (APK) Menurut Jenjang Pendidikan di Kabupaten Gunung Mas, 2020 dan 2021
Net Participation Rates and Gross Participation Rates by Educational Level in Gunung Mas Regency, 2020 and 2021



Sumber/Source: BPS, Survei Sosial Ekonomi Nasional (Susenas) Maret/BPS- Statistics Indonesia, National Socio-economic Survey in March

Gambar 4.2
Figures

Jumlah Tenaga Kesehatan¹ di Kabupaten Gunung Mas, 2021
Number of Medical Personnel¹ in Gunung Mas Regency, 2021



Catatan/Note: ¹ Dokter dalam tabel ini termasuk dokter umum, dokter spesialis, dokter spesialis gigi, dan dokter gigi/Doctor in this table include general practitioner, medical specialist, dentist specialist, and dentist

Sumber/Source: Dinas Kesehatan Kabupaten Gunung Mas/Health Office of Gunung Mas Regency

4.1 PENDIDIKAN EDUCATION

Tabel
Table 4.1.1

Jumlah Sekolah, Guru, dan Murid Taman Kanak-Kanak (TK) di Bawah Kementerian Pendidikan dan Kebudayaan Menurut Kecamatan di Kabupaten Gunung Mas, 2020/2021 dan 2021/2022
Number of Schools, Teachers, and Pupils in Kindergarten Under The Ministry of Education and Culture by Subdistrict in Gunung Mas Regency, 2020/2021 and 2021/2022

Kecamatan Subdistrict	Sekolah/Schools					
	Negeri Public		Swasta Private		Jumlah Total	
	2020/2021	2021/2022	2020/2021	2021/2022	2020/2021	2021/2022
(1)	(2)	(3)	(4)	(5)	(6)	(7)
Manuhing	1	1	12	11	13	12
Manuhing Raya	-	1	7	6	7	7
Rungan	1	1	11	11	12	12
Rungan Hulu	1	1	4	3	5	4
Rungan Barat	-	-	6	6	6	6
Sepang	1	1	8	8	9	9
Mihing Raya	1	1	7	6	8	7
Kurun	1	1	24	22	25	23
Tewah	1	1	16	16	17	17
Kahayan Hulu Utara	1	1	4	4	5	5
Damang Batu	1	1	8	7	9	8
Miri Manasa	1	1	1	1	2	2
Gunung Mas	10	11	108	101	118	112

Lanjutan Tabel/*Continued Table* 4.1.1

Kecamatan <i>Subdistrict</i>	Guru ¹ / <i>Teachers</i> ¹					
	Negeri <i>Public</i>		Swasta <i>Private</i>		Jumlah <i>Total</i>	
	2020/2021	2021/2022	2020/2021	2021/2022	2020/2021	2021/2022
(1)	(8)	(9)	(10)	(11)	(12)	(13)
Manuhing	6	5	24	25	30	30
Manuhing Raya	-	-	16	19	16	19
Rungan	6	6	29	31	35	37
Rungan Hulu	2	7	7	5	9	12
Rungan Barat	1	1	17	15	18	16
Sepang	11	12	22	26	33	38
Mihing Raya	8	7	22	22	30	29
Kurun	12	40	61	55	73	95
Tewah	14	12	36	42	50	54
Kahayan Hulu Utara	8	9	7	7	15	16
Damang Batu	2	1	17	15	19	16
Miri Manasa	1	1	3	1	4	2
Gunung Mas	71	101	261	263	332	364

Catatan/*Note*: ¹ Jumlah guru termasuk kepala sekolah dan guru/*The total of teachers including headmaster and teacher*

Lanjutan Tabel/Continued Table 4.1.1

Kecamatan Subdistrict	Murid/Pupils					
	Negeri Public		Swasta Private		Jumlah Total	
	2020/2021	2021/2022	2020/2021	2021/2022	2020/2021	2021/2022
(1)	(14)	(15)	(16)	(17)	(18)	(19)
Manuhing	33	34	319	368	352	402
Manuhing Raya	-	42	154	117	154	159
Rungan	51	37	301	215	352	252
Rungan Hulu	44	47	54	83	98	130
Rungan Barat	-	-	147	114	147	114
Sepang	65	71	353	343	418	414
Mihing Raya	67	64	270	240	337	304
Kurun	117	117	829	806	946	923
Tewah	52	51	495	460	547	511
Kahayan Hulu Utara	60	65	129	116	189	181
Damang Batu	46	30	207	109	253	139
Miri Manasa	40	43	-	-	40	43
Gunung Mas	575	601	3 258	2 971	3 833	3 572

Catatan/Note: ¹ Jumlah guru termasuk kepala sekolah dan guru/The total of teachers including headmaster and teacher
 Sumber/Source: Kementerian Pendidikan dan Kebudayaan, Data Semester Ganji dan Dinas Pendidikan, Kepemudaan dan Olahraga Kabupaten Gunung Mas dan Dinas Pendidikan, Kepemudaan dan Olahraga Kabupaten Gunung Mas / Ministry of Educations and Culture, Odd Semester Data and Education, Youth and Sport Office of Gunung Mas Regency

Tabel
Table 4.1.2

Jumlah Sekolah, Guru, dan Murid Raudatul Athfal (RA) di Bawah Kementerian Agama Menurut Kecamatan di Kabupaten Gunung Mas, 2020/2021¹ dan 2021/2022²
Number of Schools, Teachers, and Pupils in Raudatul Athfal (RA) Under The Ministry of Religious Affairs by Subdistrict, 2020/2021¹ and 2021/2022²

Kecamatan Subdistrict	Raudatul Athfal (RA)/Raudatul Athfal (RA)					
	Sekolah Schools		Guru ¹ Teachers ¹		Murid Pupils	
	2020/2021	2021/2022	2020/2021	2021/2022	2020/2021	2021/2022
(1)	(2)	(3)	(4)	(5)	(6)	(7)
Manuhing	2	2	5	7	63	90
Manuhing Raya	-	-	-	-	-	-
Rungan	-	-	-	-	-	-
Rungan Hulu	-	-	-	-	-	-
Rungan Barat	-	-	-	-	-	-
Sepang	-	-	-	-	-	-
Mihing Raya	-	-	-	-	-	-
Kurun	2	2	10	15	98	107
Tewah	1	1	5	6	87	71
Kahayan Hulu Utara	1	1	2	20	16	28
Damang Batu	-	-	-	-	-	-
Miri Manasa	-	-	-	-	-	-
Gunung Mas	6	6	22	48	264	296

Catatan/Note: ¹ Jumlah guru termasuk kepala sekolah dan guru/The total of teachers including headmaster and teacher

Sumber/Source: Kementerian Agama, Data Semester Ganjil/Ministry of Religious Affairs, Odd Semester Data

Tabel
Table 4.1.3

Jumlah Sekolah, Guru, dan Murid Sekolah Dasar (SD) di Bawah Kementerian Pendidikan dan Kebudayaan Menurut Kecamatan di Kabupaten Gunung Mas, 2020/2021 dan 2021/2022
Number of Schools, Teachers, and Pupils in Primary Schools Under The Ministry of Education and Culture by Subdistrict in Gunung Mas Regency, 2020/2021 and 2021/2022

Kecamatan Subdistrict	Sekolah/Schools					
	Negeri Public		Swasta Private		Jumlah Total	
	2020/2021	2021/2022	2020/2021	2021/2022	2020/2021	2021/2022
(1)	(2)	(3)	(4)	(5)	(6)	(7)
Manuhing	16	16	2	2	18	18
Manuhing Raya	8	8	-	-	8	8
Rungan	21	21	1	1	22	22
Rungan Hulu	11	11	-	-	11	11
Rungan Barat	12	12	-	-	12	12
Sepang	11	11	-	-	11	11
Mihing Raya	8	8	-	-	8	8
Kurun	23	23	2	2	25	25
Tewah	27	27	-	-	27	27
Kahayan Hulu Utara	15	15	-	-	15	15
Damang Batu	9	9	-	-	9	9
Miri Manasa	12	12	-	-	12	12
Gunung Mas	173	173	5	5	178	178

Lanjutan Tabel/*Continued Table* 4.1.3

Kecamatan <i>Subdistrict</i>	Guru ¹ / <i>Teachers</i> ¹					
	Negeri <i>Public</i>		Swasta <i>Private</i>		Jumlah <i>Total</i>	
	2020/2021	2021/2022	2020/2021	2021/2022	2020/2021	2021/2022
(1)	(8)	(9)	(10)	(11)	(12)	(13)
Manuhing	129	117	17	17	146	134
Manuhing Raya	79	70	-	-	79	70
Rungan	153	134	-	3	153	137
Rungan Hulu	94	80	-	-	94	80
Rungan Barat	106	93	-	-	106	93
Sepang	119	105	-	-	119	105
Mihing Raya	91	87	-	-	91	87
Kurun	318	299	18	14	336	304
Tewah	239	212	-	-	239	212
Kahayan Hulu Utara	102	91	-	-	102	91
Damang Batu	70	63	-	-	70	63
Miri Manasa	80	66	-	-	80	66
Gunung Mas	1 580	1 417	35	34	1 615	1 442

Catatan/*Note*: ¹ Jumlah guru termasuk kepala sekolah dan guru/*The total of teachers including headmaster and teacher*

Lanjutan Tabel/Continued Table 4.1.3

Kecamatan Subdistrict	Murid/Pupils					
	Negeri Public		Swasta Private		Jumlah Total	
	2020/2021	2021/2022	2020/2021	2021/2022	2020/2021	2021/2022
(1)	(14)	(15)	(16)	(17)	(18)	(19)
Manuhing	1438	1 518	397	389	1 835	1 907
Manuhing Raya	723	722	-	-	723	722
Rungan	1 295	1 301	-	50	1 295	1 351
Rungan Hulu	795	793	-	-	795	793
Rungan Barat	693	701	-	-	693	701
Sepang	1248	1 253	-	-	1 248	1 253
Mihing Raya	992	1 051	-	-	992	1 051
Kurun	3 369	3 388	321	312	3 690	3 700
Tewah	2 408	2 398	-	-	2 408	2 398
Kahayan Hulu Utara	1 068	1 099	-	-	1 068	1 099
Damang Batu	614	622	-	-	614	622
Miri Manasa	486	476	-	-	486	476
Gunung Mas	15 129	15 322	718	751	15 847	16 073

Catatan/Note: ¹ Jumlah guru termasuk kepala sekolah dan guru/The total of teachers including headmaster and teacher
 Sumber/Source: Kementerian Pendidikan dan Kebudayaan, Data Semester Ganji dan Dinas Pendidikan, Kepemudaan dan Olahraga Kabupaten Gunung Mas dan Dinas Pendidikan, Kepemudaan dan Olahraga Kabupaten Gunung Mas / Ministry of Educations and Culture, Odd Semester Data and Education, Youth and Sport Office of Gunung Mas Regency

Tabel
Table 4.1.4

Jumlah Sekolah, Guru, dan Murid Madrasah Ibtidaiyah (MI) di Bawah Kementerian Agama Menurut Kecamatan Menurut Kecamatan di Kabupaten Gunung Mas, 2020/2021¹ dan 2021/2022²
Number of Schools, Teachers, and Pupils in Madrasah Ibtidaiyah (MI) Under The Ministry of Religious Affairs by Subdistrict in Gunung Mas Regency, 2020/2021¹ and 2021/2022²

Kecamatan Subdistrict	Sekolah/Schools					
	Negeri Public		Swasta Private		Jumlah Total	
	2020/2021	2021/2022	2020/2021	2021/2022	2020/2021	2021/2022
(1)	(2)	(3)	(4)	(5)	(6)	(7)
Manuhing	-	-	-	-	-	-
Manuhing Raya	-	-	-	-	-	-
Rungan	-	-	-	-	-	-
Rungan Hulu	-	-	-	-	-	-
Rungan Barat	-	-	-	-	-	-
Sepang	-	-	-	-	-	-
Mihing Raya	-	-	-	-	-	-
Kurun	-	-	2	2	2	2
Tewah	1	1	-	-	1	1
Kahayan Hulu Utara	-	-	-	-	-	-
Damang Batu	-	-	-	-	-	-
Miri Manasa	-	-	-	-	-	-
Gunung Mas	1	1	2	2	3	3

Lanjutan Tabel/Continued Table 4.1.4

Kecamatan Subdistrict	Guru ¹ /Teachers ¹					
	Negeri Public		Swasta Private		Jumlah Total	
	2020/2021	2021/2022	2020/2021	2021/2022	2020/2021	2021/2022
(1)	(8)	(9)	(10)	(11)	(12)	(13)
Manuhing	-	-	-	-	-	-
Manuhing Raya	-	-	-	-	-	-
Rungan	-	-	-	-	-	-
Rungan Hulu	-	-	-	-	-	-
Rungan Barat	-	-	-	-	-	-
Sepang	-	-	-	-	-	-
Mihing Raya	-	-	-	-	-	-
Kurun	2	-	18	24	20	24
Tewah	16	20	-	-	16	20
Kahayan Hulu Utara	-	-	-	-	-	-
Damang Batu	-	-	-	-	-	-
Miri Manasa	-	-	-	-	-	-
Gunung Mas	10	20	26	24	36	44

Catatan/Note: ¹ Jumlah guru termasuk kepala sekolah dan guru/The total of teachers including headmaster and teacher

Lanjutan Tabel/*Continued Table* 4.1.4

Kecamatan <i>Subdistrict</i>	Murid/ <i>Pupils</i>					
	Negeri <i>Public</i>		Swasta <i>Private</i>		Jumlah <i>Total</i>	
	2020/2021	2021/2022	2020/2021	2021/2022	2020/2021	2021/2022
(1)	(14)	(15)	(16)	(17)	(18)	(19)
Manuhing	-	-	-	-	-	-
Manuhing Raya	-	-	-	-	-	-
Rungan	-	-	-	-	-	-
Rungan Hulu	-	-	-	-	-	-
Rungan Barat	-	-	-	-	-	-
Sepang	-	-	-	-	-	-
Mihing Raya	-	-	-	-	-	-
Kurun	-	-	288	276	288	276
Tewah	211	214	-	-	211	214
Kahayan Hulu Utara	-	-	-	-	-	-
Damang Batu	-	-	-	-	-	-
Miri Manasa	-	-	-	-	-	-
Gunung Mas	211	214	288	276	499	490

Catatan/*Note*: ¹ Jumlah guru termasuk kepala sekolah dan guru/*The total of teachers including headmaster and teacher*

Sumber/*Source*: ¹Kementerian Agama, EMIS, Data Semester Ganjil Laporan sampai dengan 15 Maret 2020/*Ministry of Religious Affairs, EMIS, Odd Semester Report Data up to 15th March 2020*

²Kementerian Agama Kabupaten Gunung Mas, Data Semester Ganjil/*Ministry of Religious Affairs of Gunung Mas Regency, Odd Semester Data*

Tabel
Table 4.1.5

Jumlah Sekolah, Guru, dan Murid Sekolah Menengah Pertama (SMP) di Bawah Kementerian Pendidikan dan Kebudayaan Menurut Kecamatan di Kabupaten Gunung Mas, 2020/2021 and 2021/2022
Number of Schools, Teachers, and Pupils in Junior High Schools Under The Ministry of Education and Culture by Subdistrict in Gunung Mas Regency, 2020/2021 and 2021/2022

Kecamatan Subdistrict	Sekolah/Schools					
	Negeri Public		Swasta Private		Jumlah Total	
	2020/2021	2021/2022	2020/2021	2021/2022	2020/2021	2021/2022
(1)	(2)	(3)	(4)	(5)	(6)	(7)
Manuhing	5	5	-	-	5	5
Manuhing Raya	3	3	-	-	3	3
Rungan	7	7	1	1	8	8
Rungan Hulu	3	3	-	-	3	3
Rungan Barat	2	2	-	-	2	2
Sepang	4	4	-	-	4	4
Mihing Raya	3	3	-	-	3	3
Kurun	8	8	1	1	9	9
Tewah	9	9	-	-	8	9
Kahayan Hulu Utara	5	5	-	-	5	5
Damang Batu	4	4	-	-	4	4
Miri Manasa	3	2	-	1	3	3
Gunung Mas	56	55	2	3	58	58

Lanjutan Tabel/Continued Table 4.1.5

Kecamatan Subdistrict	Guru ¹ /Teachers ¹					
	Negeri Public		Swasta Private		Jumlah Total	
	2020/2021	2021/2022	2020/2021	2021/2022	2020/2021	2021/2022
(1)	(8)	(9)	(10)	(11)	(12)	(13)
Manuhing	42	48	-	-	42	48
Manuhing Raya	24	24	-	-	24	24
Rungan	54	57	8	8	62	65
Rungan Hulu	25	27	-	-	25	27
Rungan Barat	16	17	-	-	16	17
Sepang	54	53	-	-	54	53
Mihing Raya	46	48	-	-	46	48
Kurun	123	124	2	2	125	126
Tewah	87	88	-	-	87	88
Kahayan Hulu Utara	40	42	-	-	40	42
Damang Batu	27	28	-	-	27	28
Miri Manasa	18	18	-	2	18	20
Gunung Mas	556	574	10	10	566	586

Catatan/Note: ¹ Jumlah guru termasuk kepala sekolah dan guru/The total of teachers including headmaster and teacher

Lanjutan Tabel/Continued Table 4.1.5

Kecamatan Subdistrict	Murid/Pupils					
	Negeri Public		Swasta Private		Jumlah Total	
	2020/2021	2021/2022	2020/2021	2021/2022	2020/2021	2021/2022
(1)	(14)	(15)	(16)	(17)	(18)	(19)
Manuhing	616	662	-	-	616	662
Manuhing Raya	289	243	-	-	289	243
Rungan	540	508	42	54	582	562
Rungan Hulu	329	323	-	-	329	323
Rungan Barat	229	234	-	-	229	234
Sepang	434	473	-	-	434	473
Mihing Raya	444	411	-	-	444	411
Kurun	1 622	1 662	50	46	1 672	1 708
Tewah	1 032	1 021	-	-	1 032	1 021
Kahayan Hulu Utara	442	437	-	-	442	437
Damang Batu	217	208	-	-	217	208
Miri Manasa	178	125	-	22	178	147
Gunung Mas	6 372	6 307	92	122	6 464	6 429

Catatan/Note: ¹ Jumlah guru termasuk kepala sekolah dan guru/The total of teachers including headmaster and teacher

Sumber/Source: Kementerian Pendidikan dan Kebudayaan, Data Semester Ganji dan Dinas Pendidikan, Kepemudaan dan Olahraga Kabupaten Gunung Mas dan Dinas Pendidikan, Kepemudaan dan Olahraga Kabupaten Gunung Mas / Ministry of Educations and Culture, Odd Semester Data and Education, Youth and Sport Office of Gunung Mas Regency

Tabel
Table 4.1.6

Jumlah Sekolah, Guru, dan Murid Madrasah Tsanawiyah (MTs) di Bawah Kementerian Agama Menurut Kecamatan di Kabupaten Gunung Mas, 2020/2021¹ dan 2021/2022²
Number of Schools, Teachers, and Pupils in Madrasah Tsanawiyah (MTs) Under The Ministry of Religious Affairs by Subdistrict in Gunung Mas Regency, 2020/2021¹ and 2021/2022²

Kecamatan Subdistrict	Sekolah/Schools					
	Negeri Public		Swasta Private		Jumlah Total	
	2020/2021	2021/2022	2020/2021	2021/2022	2020/2021	2021/2022
(1)	(2)	(3)	(4)	(5)	(6)	(7)
Manuhing	-	-	-	-	-	-
Manuhing Raya	-	-	-	-	-	-
Rungan	-	-	-	-	-	-
Rungan Hulu	-	-	-	-	-	-
Rungan Barat	-	-	-	-	-	-
Sepang	-	-	-	-	-	-
Mihing Raya	-	-	-	-	-	-
Kurun	-	-	1	1	1	1
Tewah	-	-	1	1	1	1
Kahayan Hulu Utara	-	-	-	-	-	-
Damang Batu	-	-	-	-	-	-
Miri Manasa	-	-	-	-	-	-
Gunung Mas	-	-	2	2	2	2

Lanjutan Tabel/Continued Table 4.1.6

Kecamatan Subdistrict	Guru ¹ /Teachers ¹					
	Negeri Public		Swasta Private		Jumlah Total	
	2020/2021	2021/2022	2020/2021	2021/2022	2020/2021	2021/2022
(1)	(8)	(9)	(10)	(11)	(12)	(13)
Manuhing	-	-	-	-	-	-
Manuhing Raya	-	-	-	-	-	-
Rungan	-	-	-	-	-	-
Rungan Hulu	-	-	-	-	-	-
Rungan Barat	-	-	-	-	-	-
Sepang	-	-	-	-	-	-
Mihing Raya	-	-	-	-	-	-
Kurun	-	-	7	5	7	5
Tewah	-	-	8	11	8	11
Kahayan Hulu Utara	-	-	-	-	-	-
Damang Batu	-	-	-	-	-	-
Miri Manasa	-	-	-	-	-	-
Gunung Mas	-	-	15	16	15	16

Catatan/Note: ¹ Jumlah guru termasuk kepala sekolah dan guru/The total of teachers including headmaster and teacher

Lanjutan Tabel/*Continued Table* 4.1.6

Kecamatan <i>Subdistrict</i>	Murid/ <i>Pupils</i>					
	Negeri <i>Public</i>		Swasta <i>Private</i>		Jumlah <i>Total</i>	
	2020/2021	2021/2022	2020/2021	2021/2022	2020/2021	2021/2022
(1)	(14)	(15)	(16)	(17)	(18)	(19)
Manuhing	-	-	-	-	-	-
Manuhing Raya	-	-	-	-	-	-
Rungan	-	-	-	-	-	-
Rungan Hulu	-	-	-	-	-	-
Rungan Barat	-	-	-	-	-	-
Sepang	-	-	-	-	-	-
Mihing Raya	-	-	-	-	-	-
Kurun	-	-	57	49	57	49
Tewah	-	-	58	59	58	59
Kahayan Hulu Utara	-	-	-	-	-	-
Damang Batu	-	-	-	-	-	-
Miri Manasa	-	-	-	-	-	-
Gunung Mas	-	-	115	108	115	108

Catatan/*Note*: ¹ Jumlah guru termasuk kepala sekolah dan guru/*The total of teachers including headmaster and teacher*

Sumber/*Source*: ¹Kementerian Agama, EMIS, Data Semester Ganjil Laporan sampai dengan 15 Maret 2020/*Ministry of Religious Affairs, EMIS, Odd Semester Report Data up to 15th March 2020*

²Kementerian Agama Kabupaten Gunung Mas, Data Semester Ganjil/*Ministry of Religious Affairs of Gunung Mas Regency, Odd Semester Data*

Tabel
Table 4.1.7

Jumlah Sekolah, Guru, dan Murid Sekolah Menengah Atas (SMA) di Bawah Kementerian Pendidikan dan Kebudayaan Menurut Kecamatan di Kabupaten Gunung Mas, 2020/2021 dan 2021/2022
Number of Schools, Teachers, and Pupils in Senior High Schools Under The Ministry of Education and Culture by Subdistrict in Gunung Mas Regency, 2020/2021 and 2021/2022

Kecamatan Subdistrict	Sekolah/Schools					
	Negeri Public		Swasta Private		Jumlah Total	
	2020/2021	2021/2022	2020/2021	2021/2022	2020/2021	2021/2022
(1)	(2)	(3)	(4)	(5)	(6)	(7)
Manuhing	1	1	-	-	1	1
Manuhing Raya	1	1	-	-	1	1
Rungan	1	1	-	-	1	1
Rungan Hulu	-	-	-	-	-	-
Rungan Barat	1	1	-	-	1	1
Sepang	1	1	-	-	1	1
Mihing Raya	1	1	-	-	1	1
Kurun	2	2	1	1	3	3
Tewah	2	2	-	-	2	2
Kahayan Hulu Utara	1	1	-	-	1	1
Damang Batu	1	1	-	-	1	1
Miri Manasa	1	1	-	-	1	1
Gunung Mas	13	13	1	1	14	14

Lanjutan Tabel/*Continued Table* 4.1.7

Kecamatan <i>Subdistrict</i>	Guru ¹ / <i>Teachers</i> ¹					
	Negeri <i>Public</i>		Swasta <i>Private</i>		Jumlah <i>Total</i>	
	2020/2021	2021/2022	2020/2021	2021/2022	2020/2021	2021/2022
(1)	(8)	(9)	(10)	(11)	(12)	(13)
Manuhing	25	25	-	-	25	25
Manuhing Raya	19	19	-	-	19	19
Rungan	31	29	-	-	31	29
Rungan Hulu	-	-	-	-	-	-
Rungan Barat	11	12	-	-	11	12
Sepang	30	31	-	-	30	31
Mihing Raya	18	17	-	-	18	17
Kurun	55	55	6	7	61	62
Tewah	49	49	-	-	49	49
Kahayan Hulu Utara	23	22	-	-	23	22
Damang Batu	19	19	-	-	19	19
Miri Manasa	10	10	-	-	10	10
Gunung Mas	290	288	6	7	286	295

Catatan/*Note*: ¹ Jumlah guru termasuk kepala sekolah dan guru/*The total of teachers including headmaster and teacher*

Lanjutan Tabel/Continued Table 4.1.7

Kecamatan Subdistrict	Murid/Pupils					
	Negeri Public		Swasta Private		Jumlah Total	
	2020/2021	2021/2022	2020/2021	2021/2022	2020/2021	2021/2022
(1)	(14)	(15)	(16)	(17)	(18)	(19)
Manuhing	341	359	-	-	341	359
Manuhing Raya	169	178	-	-	169	178
Rungan	519	473	-	-	519	473
Rungan Hulu	-	-	-	-	-	-
Rungan Barat	152	144	-	-	152	144
Sepang	291	373	-	-	291	373
Mihing Raya	144	159	-	-	144	159
Kurun	975	1 024	73	71	1 048	1 095
Tewah	877	861	-	-	877	861
Kahayan Hulu Utara	317	305	-	-	317	305
Damang Batu	72	77	-	-	72	77
Miri Manasa	75	53	-	-	75	53
Gunung Mas	3 932	4 006	73	73	3 930	4 077

Catatan/Note: ¹ Jumlah guru termasuk kepala sekolah dan guru/The total of teachers including headmaster and teacher
 Sumber/Source: Kementerian Pendidikan dan Kebudayaan, Data Semester Ganji dan Dinas Pendidikan, Kepemudaan dan Olahraga Kabupaten Gunung Mas dan Dinas Pendidikan, Kepemudaan dan Olahraga Kabupaten Gunung Mas / Ministry of Educations and Culture, Odd Semester Data and Education, Youth and Sport Office of Gunung Mas Regency

Tabel
Table 4.1.8

Jumlah Sekolah, Guru, dan Murid Sekolah Menengah Kejuruan (SMK) di Bawah Kementerian Pendidikan dan Kebudayaan Menurut Kecamatan di Kabupaten Gunung Mas, 2020/2021 dan 2021/2022
Number of Schools, Teachers, and Pupils in Vocational High Schools Under The Ministry of Education and Culture by Subdistrict in Gunung Mas Regency, 2020/2021 and 2021/2022

Kecamatan Subdistrict	Sekolah/Schools					
	Negeri Public		Swasta Private		Jumlah Total	
	2020/2021	2021/2022	2020/2021	2021/2022	2020/2021	2021/2022
(1)	(2)	(3)	(4)	(5)	(6)	(7)
Manuhing	-	-	-	-	-	-
Manuhing Raya	-	-	-	-	-	-
Rungan	-	-	-	-	-	-
Rungan Hulu	1	1	-	-	1	1
Rungan Barat	-	-	-	-	-	-
Sepang	-	-	-	-	-	-
Mihing Raya	1	1	-	-	1	1
Kurun	1	1	1	1	2	2
Tewah	-	-	-	-	-	-
Kahayan Hulu Utara	-	-	-	-	-	-
Damang Batu	-	-	-	-	-	-
Miri Manasa	-	-	-	-	-	-
Gunung Mas	3	3	1	1	4	4

Lanjutan Tabel/Continued Table 4.1.8

Kecamatan Subdistrict	Guru ¹ /Teachers ¹					
	Negeri Public		Swasta Private		Jumlah Total	
	2020/2021	2021/2022	2020/2021	2021/2022	2020/2021	2021/2022
(1)	(8)	(9)	(10)	(11)	(12)	(13)
Manuhing	-	-	-	-	-	-
Manuhing Raya	-	-	-	-	-	-
Rungan	-	-	-	-	-	-
Rungan Hulu	14	13	-	-	14	13
Rungan Barat	-	-	-	-	-	-
Sepang	-	-	-	-	-	-
Mihing Raya	21	21	-	-	21	21
Kurun	37	40	10	8	47	48
Tewah	-	-	-	-	-	-
Kahayan Hulu Utara	-	-	-	-	-	-
Damang Batu	-	-	-	-	-	-
Miri Manasa	-	-	-	-	-	-
Gunung Mas	72	74	10	8	82	82

Catatan/Note: ¹ Jumlah guru termasuk kepala sekolah dan guru/The total of teachers including headmaster and teacher

Lanjutan Tabel/*Continued Table* 4.1.8

Kecamatan <i>Subdistrict</i>	Murid/ <i>Pupils</i>					
	Negeri <i>Public</i>		Swasta <i>Private</i>		Jumlah <i>Total</i>	
	2020/2021	2021/2022	2020/2021	2021/2022	2020/2021	2021/2022
(1)	(14)	(15)	(16)	(17)	(18)	(19)
Manuhing	-	-	-	-	-	-
Manuhing Raya	-	-	-	-	-	-
Rungan	-	-	-	-	-	-
Rungan Hulu	188	179	-	-	188	179
Rungan Barat	-	-	-	-	-	-
Sepang	-	-	-	-	-	-
Mihing Raya	207	190	-	-	207	190
Kurun	519	514	25	24	544	538
Tewah	-	-	-	-	-	-
Kahayan Hulu Utara	-	-	-	-	-	-
Damang Batu	-	-	-	-	-	-
Miri Manasa	-	-	-	-	-	-
Gunung Mas	914	883	25	24	939	907

Catatan/*Note*: ¹ Jumlah guru termasuk kepala sekolah dan guru/*The total of teachers including headmaster and teacher*
 Sumber/*Source*: Kementerian Pendidikan dan Kebudayaan, Data Semester Ganji dan Dinas Pendidikan, Kepemudaan dan Olahraga Kabupaten Gunung Mas dan Dinas Pendidikan, Kepemudaan dan Olahraga Kabupaten Gunung Mas / *Ministry of Educations and Culture, Odd Semester Data and Education, Youth and Sport Office of Gunung Mas Regency*

Tabel
Table 4.1.9

Jumlah Sekolah, Guru, dan Murid Madrasah Aliyah (MA) di Bawah Kementerian Agama Menurut Kecamatan di Kabupaten Gunung Mas, 2020/2021¹ dan 2021/2022²
Number of Schools, Teachers, and Pupils in Madrasah Aliyah (MA) Under the Ministry of Religious Affairs by Subdistrict in Gunung Mas Regency, 2020/2021¹ and 2021/2022

Kecamatan Subdistrict	Sekolah/Schools					
	Negeri Public		Swasta Private		Jumlah Total	
	2020/2021	2021/2022	2020/2021	2021/2022	2020/2021	2021/2022
(1)	(2)	(3)	(4)	(5)	(6)	(7)
Manuhing	-	-	-	-	-	-
Manuhing Raya	-	-	-	-	-	-
Rungan	-	-	-	-	-	-
Rungan Hulu	-	-	-	-	-	-
Rungan Barat	-	-	-	-	-	-
Sepang	-	-	-	-	-	-
Mihing Raya	-	-	-	-	-	-
Kurun	-	-	1	1	1	1
Tewah	-	-	-	-	-	-
Kahayan Hulu Utara	-	-	-	-	-	-
Damang Batu	-	-	-	-	-	-
Miri Manasa	-	-	-	-	-	-
Gunung Mas	-	1	1	1	1	1

Lanjutan Tabel/*Continued Table* 4.1.9

Kecamatan <i>Subdistrict</i>	Guru ¹ / <i>Teachers</i> ¹					
	Negeri <i>Public</i>		Swasta <i>Private</i>		Jumlah <i>Total</i>	
	2020/2021	2021/2022	2020/2021	2021/2022	2020/2021	2021/2022
(1)	(8)	(9)	(10)	(11)	(12)	(13)
Manuhing	-	-	-	-	-	-
Manuhing Raya	-	-	-	-	-	-
Rungan	-	-	-	-	-	-
Rungan Hulu	-	-	-	-	-	-
Rungan Barat	-	-	-	-	-	-
Sepang	-	-	-	-	-	-
Mihing Raya	-	-	-	-	-	-
Kurun	-	-	5	5	5	5
Tewah	-	-	-	-	-	-
Kahayan Hulu Utara	-	-	-	-	-	-
Damang Batu	-	-	-	-	-	-
Miri Manasa	-	-	-	-	-	-
Gunung Mas	-	5	5	5	5	5

Catatan/*Note*: ¹ Jumlah guru termasuk kepala sekolah dan guru/*The total of teachers including headmaster and teacher*

Lanjutan Tabel/Continued Table 4.1.9

Kecamatan Subdistrict	Murid/Pupils					
	Negeri Public		Swasta Private		Jumlah Total	
	2020/2021	2021/2022	2020/2021	2021/2022	2020/2021	2021/2022
(1)	(14)	(15)	(16)	(17)	(18)	(19)
Manuhing	-	-	-	-	-	-
Manuhing Raya	-	-	-	-	-	-
Rungan	-	-	-	-	-	-
Rungan Hulu	-	-	-	-	-	-
Rungan Barat	-	-	-	-	-	-
Sepang	-	-	-	-	-	-
Mihing Raya	-	-	-	-	-	-
Kurun	-	-	33	27	33	27
Tewah	-	-	-	-	-	-
Kahayan Hulu Utara	-	-	-	-	-	-
Damang Batu	-	-	-	-	-	-
Miri Manasa	-	-	-	-	-	-
Gunung Mas	-	27	33	27	33	27

Catatan/Note: ¹ Jumlah guru termasuk kepala sekolah dan guru/The total of teachers including headmaster and teacher

Sumber/Source: ¹Kementerian Agama, EMIS, Data Semester Ganjil Laporan sampai dengan 15 Maret 2020/Ministry of Religious Affairs, EMIS, Odd Semester Report Data up to 15th March 2020

²Kementerian Agama Kabupaten Gunung Mas, Data Semester Ganjil/Ministry of Religious Affairs of Gunung Mas Regency, Odd Semester Data

Tabel
Table 4.1.10

Jumlah Desa¹/Kelurahan yang Memiliki Fasilitas Sekolah Menurut Kecamatan dan Tingkat Pendidikan di Kabupaten Gunung Mas, 2019-2021
Number of Villages¹ Having Educational Facilities by Subdistrict and Educational Level in Gunung Mas Regency, 2019-2021

Kecamatan Subdistrict	SD Primary School		
	2019	2020	2021
(1)	(2)	(3)	(4)
Manuhing	12	12	12
Manuhing Raya	6	6	6
Rungan	15	15	15
Rungan Hulu	9	8	9
Rungan Barat	11	11	10
Sepang	7	7	7
Mihing Raya	6	6	6
Kurun	15	15	13
Tewah	16	16	16
Kahayan Hulu Utara	12	12	12
Damang Batu	8	8	8
Miri Manasa	11	11	11
Gunung Mas	128	127	125

Lanjutan Tabel/*Continued Table* 4.1.10

Kecamatan Subdistrict	SMP Junior High School		
	2019	2020	2021
(1)	(5)	(6)	(7)
Manuhing	5	5	5
Manuhing Raya	3	3	3
Rungan	7	7	7
Rungan Hulu	3	3	3
Rungan Barat	2	2	2
Sepang	4	4	4
Mihing Raya	3	3	3
Kurun	7	7	7
Tewah	8	8	8
Kahayan Hulu Utara	5	5	5
Damang Batu	4	4	4
Miri Manasa	3	3	2
Gunung Mas	54	54	53

Lanjutan Tabel/*Continued Table* 4.1.10

Kecamatan <i>Subdistrict</i>	SMA <i>Senior High School</i>		
	2019	2020	2021
(1)	(8)	(9)	(10)
Manuhing	1	1	1
Manuhing Raya	1	1	1
Rungan	1	1	1
Rungan Hulu	-	-	-
Rungan Barat	1	1	1
Sepang	1	1	1
Mihing Raya	2	1	1
Kurun	3	2	2
Tewah	2	2	2
Kahayan Hulu Utara	1	1	1
Damang Batu	1	1	1
Miri Manasa	1	1	1
Gunung Mas	15	13	13

Lanjutan Tabel/Continued Table 4.1.10

Kecamatan Subdistrict	SMK Vocational School		
	2019	2020	2021
(1)	(11)	(12)	(13)
Manuhing	-	-	-
Manuhing Raya	-	-	-
Rungan	-	-	-
Rungan Hulu	1	1	1
Rungan Barat	-	-	-
Sepang	-	-	-
Mihing Raya	1	1	1
Kurun	2	2	2
Tewah	-	-	-
Kahayan Hulu Utara	-	-	-
Damang Batu	-	-	-
Miri Manasa	-	-	-
Gunung Mas	4	4	4

Lanjutan Tabel/*Continued Table* 4.1.10

Kecamatan <i>Subdistrict</i>	Perguruan Tinggi <i>University</i>		
	2019	2020	2021
(1)	(14)	(15)	(16)
Manuhing	-	-	-
Manuhing Raya	-	-	-
Rungan	-	-	-
Rungan Hulu	-	-	-
Rungan Barat	-	-	-
Sepang	-	-	-
Mihing Raya	-	-	-
Kurun	-	-	-
Tewah	-	-	-
Kahayan Hulu Utara	-	-	-
Damang Batu	-	-	-
Miri Manasa	-	-	-
Gunung Mas	-	-	-

Catatan/*Note*: ¹ Desa pada tabel ini termasuk Unit Permukiman Transmigrasi (UPT) yang masih dibina oleh kementerian terkait dan nagari di Kabupaten/Kota Sumatera Barat/*Villages in this table include Transmigration Settlement Unit which is still fostered by the relevant ministries and the nagari in the Province of Sumatera Barat*

Sumber/*Source*: BPS, Pendataan Potensi Desa (Podes) / *BPS—Statistics Indonesia, Village Potential Data Collection*

Tabel
Table 4.1.11

Jumlah Sekolah, Guru, dan Murid Sekolah Dasar Luar Biasa Negeri (SDLBN) Menurut Kecamatan di Kabupaten Gunung Mas, 2020/2021 dan 2021/2022
Number of Schools, Teachers, and Pupils in Public Exceptional Primary Schools by Subdistrict in Gunung Mas Regency, 2020/2021 and 2021/2022

Kecamatan Subdistrict	2020/2021			2021/2022		
	Sekolah Schools	Guru Teachers	Murid Pupils	Sekolah Schools	Guru Teachers	Murid Pupils
(1)	(2)	(3)	(4)	(5)	(6)	(7)
Manuhing	-	-	-	-	-	-
Manuhing Raya	-	-	-	-	-	-
Rungan	-	-	-	-	-	-
Rungan Hulu	-	-	-	-	-	-
Rungan Barat	-	-	-	-	-	-
Sepang	-	-	-	-	-	-
Mihing Raya	-	-	-	-	-	-
Kurun	1	3	21	1	4	20
Tewah	-	-	-	-	-	-
Kahayan Hulu Utara	-	-	-	-	-	-
Damang Batu	-	-	-	-	-	-
Miri Manasa	-	-	-	-	-	-
Gunung Mas	1	3	21	1	4	20

Sumber/Source: Sekolah Luar Biasa Negeri, Data Semester Ganjil/Ministry of Religious Affairs, Odd Semester Data

Tabel
Table 4.1.12

Jumlah Sekolah, Guru, dan Murid Sekolah Menengah Pertama Luar Biasa Negeri (SMPLBN) Menurut Kecamatan di Kabupaten Gunung Mas, 2020/2021 dan 2021/2022
Number of Schools, Teachers, and Pupils in Public Exceptional Junior High Schools by Subdistrict in Gunung Mas Regency, 2020/2021 and 2021/2022

Kecamatan Subdistrict	2020/2021			2021/2022		
	Sekolah Schools	Guru Teachers	Murid Pupils	Sekolah Schools	Guru Teachers	Murid Pupils
(1)	(2)	(3)	(4)	(5)	(6)	(7)
Manuhing	-	-	2	-	-	-
Manuhing Raya	-	-	-	-	-	-
Rungan	-	-	-	-	-	-
Rungan Hulu	-	-	-	-	-	-
Rungan Barat	-	-	-	-	-	-
Sepang	-	-	-	-	-	-
Mihing Raya	-	-	-	-	-	-
Kurun	1	2	9	1	2	12
Tewah	-	-	-	-	-	-
Kahayan Hulu Utara	-	-	-	-	-	-
Damang Batu	-	-	-	-	-	-
Miri Manasa	-	-	-	-	-	-
Gunung Mas	1	1	5	1	2	12

Sumber/Source: Sekolah Luar Biasa Negeri, Data Semester Ganjil/Ministry of Religious Affairs, Odd Semester Data

Tabel
Table 4.1.13

Jumlah Sekolah, Guru, dan Murid Sekolah Menengah Atas Luar Biasa Negeri (SMALBN) Menurut Kecamatan di Kabupaten Gunung Mas, 2020/2021 and 2021/2022
Number of Schools, Teachers, and Pupils in Public Exceptional Senior High Schools by Subdistrict in Gunung Mas Regency, 2020/2021 and 2021/2022

Kecamatan Subdistrict	2020/2021			2021/2022		
	Sekolah Schools	Guru Teachers	Murid Pupils	Sekolah Schools	Guru Teachers	Murid Pupils
(1)	(2)	(3)	(4)	(5)	(6)	(7)
Manuhing	-	-	-	-	-	-
Manuhing Raya	-	-	-	-	-	-
Rungan	-	-	-	-	-	-
Rungan Hulu	-	-	-	-	-	-
Rungan Barat	-	-	-	-	-	-
Sepang	-	-	-	-	-	-
Mihing Raya	-	-	-	-	-	-
Kurun	1	3	7	1	2	7
Tewah	-	-	-	-	-	-
Kahayan Hulu Utara	-	-	-	-	-	-
Damang Batu	-	-	-	-	-	-
Miri Manasa	-	-	-	-	-	-
Gunung Mas	1	3	7	1	2	7

Sumber/Source: Sekolah Luar Biasa Negeri, Data Semester Ganjil/Ministry of Religious Affairs, Odd Semester Data

Tabel 4.1.14
Table

Angka Partisipasi Murni (APM) dan Angka Partisipasi Kasar (APK) Menurut Jenjang Pendidikan di Kabupaten Gunung Mas, 2020 dan 2021
Net Participation Rates and Gross Participation Rates by Educational Level in Gunung Mas Regency, 2020 and 2021

Tingkat Pendidikan Education Level	Angka Partisipasi Murni (APM) Net Participation Rates		Angka Partisipasi Kasar (APK) Gross Participation Rates	
	2020	2021	2020	2021
(1)	(2)	(3)	(4)	(5)
SD/MI Elementary School	99,48	99,12	111,88	112,21
SMP/MTs Junior High School	79,14	79,12	88,17	89,23
SMA/SMK/MA Senior High School	54,65	54,22	81,22	80,63

Sumber/Source: BPS, Survei Sosial Ekonomi Nasional (Susenas) Maret/BPS- Statistics Indonesia, National Socioeconomic Survey in March

Tabel
Table 4.1.15

Persentase Penduduk Berumur 15 Tahun ke Atas yang Melek Huruf Menurut Kelompok Umur di Kabupaten Gunung Mas, 2020 dan 2021
Percentage of Literate People Aged 15 Years and Over by Age Group in Gunung Mas Regency, 2020 and 2021

Kelompok Umur Age Group	2020	2021
(1)	(2)	(3)
15-19	100,00	99,70
20-24	100,00	98,48
25-29	100,00	100,00
30-34	100,00	100,00
35-39	100,00	100,00
40-44	100,00	100,00
45-49	100,00	100,00
50+	99,58	98,55
Gunung Mas	99,91	99,40
15-24	100,00	99,10
15-44	100,00	99,67
15+	99,91	99,40
45+	99,70	98,91

Sumber/Source: BPS, Survei Sosial Ekonomi Nasional (Susenas) Maret/BPS- Statistics Indonesia, National Socioeconomic Survey in March

4.2 KESEHATAN HEALTH

Tabel 4.2.1 **Jumlah Desa¹/Kelurahan Yang Memiliki Sarana Kesehatan Menurut Kecamatan di Kabupaten Gunung Mas, 2019-2021**
Number of Villages¹ Having Health Facilities by Subdistrict in Gunung Mas Regency, 2019-2021

Kecamatan Subdistrict	Rumah Sakit Hospital		
	2019	2020	2021
(1)	(2)	(3)	(4)
Manuhing	1	1	1
Manuhing Raya	-	-	-
Rungan	-	-	-
Rungan Hulu	-	-	-
Rungan Barat	-	-	-
Sepang	-	-	-
Mihing Raya	-	-	-
Kurun	1	1	1
Tewah	-	-	-
Kahayan Hulu Utara	-	-	-
Damang Batu	-	-	-
Miri Manasa	-	-	-
Gunung Mas	2	2	2

Lanjutan Tabel/*Continued Table 4.2.1*

Kecamatan <i>Subdistrict</i>	Rumah Sakit Bersalin <i>Maternity Hospital</i>		
	2019	2020	2021
(1)	(5)	(6)	(7)
Manuhing	-	-	-
Manuhing Raya	-	-	-
Rungan	-	-	-
Rungan Hulu	-	-	-
Rungan Barat	-	-	-
Sepang	-	-	-
Mihing Raya	-	-	-
Kurun	-	-	-
Tewah	-	-	-
Kahayan Hulu Utara	-	-	-
Damang Batu	-	-	-
Miri Manasa	-	-	-
Gunung Mas	-	-	-

Lanjutan Tabel/*Continued Table 4.2.1*

Kecamatan <i>Subdistrict</i>	Poliklinik <i>Polyclinic</i>		
	2019	2020	2021
(1)	(8)	(9)	(10)
Manuhing	-	-	-
Manuhing Raya	-	-	-
Rungan	-	-	-
Rungan Hulu	-	-	-
Rungan Barat	-	-	-
Sepang	-	-	-
Mihing Raya	-	-	-
Kurun	-	-	-
Tewah	-	-	-
Kahayan Hulu Utara	-	-	-
Damang Batu	-	-	-
Miri Manasa	-	-	-
Gunung Mas	-	-	-

Lanjutan Tabel/*Continued Table 4.2.1*

Kecamatan <i>Subdistrict</i>	Puskesmas <i>Public Health Center</i>		
	2019	2020	2021
(1)	(11)	(12)	(13)
Manuhing	1	1	1
Manuhing Raya	1	1	2
Rungan	1	1	1
Rungan Hulu	2	2	2
Rungan Barat	1	1	3
Sepang	2	1	1
Mihing Raya	1	1	1
Kurun	3	3	3
Tewah	1	1	1
Kahayan Hulu Utara	1	1	1
Damang Batu	2	2	2
Miri Manasa	2	2	2
Gunung Mas	18	17	20

Lanjutan Tabel/*Continued Table 4.2.1*

Kecamatan <i>Subdistrict</i>	Puskesmas Pembantu <i>Subsidiary of Public Health Center</i>		
	2019	2020	2021
(1)	(14)	(15)	(16)
Manuhing	3	3	3
Manuhing Raya	2	2	3
Rungan	8	11	10
Rungan Hulu	4	4	4
Rungan Barat	2	6	4
Sepang	4	5	5
Mihing Raya	4	4	4
Kurun	9	10	10
Tewah	7	9	9
Kahayan Hulu Utara	3	5	6
Damang Batu	2	3	2
Miri Manasa	2	2	2
Gunung Mas	50	64	62

Lanjutan Tabel/Continued Table 4.2.1

Kecamatan Subdistrict	Apotek Pharmacy		
	2019	2020	2021
(1)	(17)	(18)	(19)
Manuhing	1	1	-
Manuhing Raya	-	-	-
Rungan	1	1	1
Rungan Hulu	-	-	-
Rungan Barat	-	-	-
Sepang	-	1	-
Mihing Raya	-	-	-
Kurun	2	2	2
Tewah	1	1	1
Kahayan Hulu Utara	-	1	1
Damang Batu	-	-	-
Miri Manasa	-	-	-
Gunung Mas	5	7	5

Catatan/Note: ¹ Desa pada tabel ini termasuk Unit Permukiman Transmigrasi (UPT) yang masih dibina oleh kementerian terkait dan nagari di Kabupaten/Kota Sumatera Barat/Villages in this table include Transmigration Settlement Unit which is still fostered by the relevant ministries and the nagari in the Province of Sumatera Barat

Sumber/Source: BPS, Pendataan Potensi Desa (Podes)/BPS-Statistics Indonesia, Village Potential Data Collecting

Tabel
Table 4.2.2**Jumlah Tenaga Kesehatan Menurut Kecamatan di
Kabupaten Gunung Mas, 2021**
**Number of Medical Personnel by Subdistrict in Gunung Mas
Regency, 2021**

Kecamatan Subdistrict	Dokter ¹ Doctor ¹	Perawat Nurse	Bidan Midwife	Farmasi Pharma- ceutical	Ahli Gizi Nutritionist
(1)	(2)	(3)	(4)	(5)	(6)
Manuhing	5	62	31	6	3
Manuhing Raya	-	12	9	-	1
Rungan	1	24	13	1	1
Rungan Hulu	2	20	9	1	2
Rungan Barat	1	12	12	1	1
Sepang	2	31	19	1	1
Mihing Raya	2	26	15	1	1
Kurun	27	159	78	23	9
Tewah	2	44	21	1	1
Kahayan Hulu Utara	1	27	24	1	1
Damang Batu	2	18	16	3	3
Miri Manasa	2	20	12	2	2
Gunung Mas	47	455	259	41	26

Catatan/Note: ¹ Dokter dalam tabel ini termasuk dokter umum, dokter spesialis, dokter spesialis gigi, dan dokter gigi/Doctor in this table include general practitioner, medical specialist, dentist specialist, and dentist

Sumber/Source: Dinas Kesehatan Kabupaten Gunung Mas/Health Office of Gunung Mas Regency

Tabel 4.2.3 Jumlah Dokter Spesialis, Dokter Umum, dan Dokter Gigi Menurut Kecamatan di Kabupaten Gunung Mas, 2021
Number of Specialist Doctors, Generalist Doctor, and Dentist by in Gunung Mas Regency, 2021

Kecamatan Subdistrict	Dokter Umum General Practiti- oners	Dokter Gigi Dentist	Dokter Spesialis/Medical Specialist					Spesialis Gigi	Jumlah Total
			Kandu- ngan Obste- rician	Bedah Surgery	Anak Pedia- trician	Dalam Intern- ist	Lain- lain Others		
(1)	(2)	(3)	(4)	(5)	(6)	(7)	(8)	(9)	(10)
Manuhing	5
Manuhing Raya	-
Rungan	1
Rungan Hulu	2
Rungan Barat	1
Sepang	2
Mihing Raya	2
Kurun	27
Tewah	2
Kahayan Hulu Utara	1
Damang Batu	2
Miri Manasa	2
Gunung Mas	47

Sumber/Source: Dinas Kesehatan Kabupaten Gunung Mas/Health Office of Gunung Mas Regency

Tabel
Table 4.2.4

Jumlah Dokter Spesialis, Dokter Umum, dan Dokter Gigi Menurut Sarana Pelayanan Kesehatan di Kabupaten Gunung Mas, 2020 dan 2021
Number of Medical Specialist, General Practitioners, and Dentists by Health Facilities in Gunung Mas Regency, 2020 and 2021

Sarana Pelayanan Kesehatan <i>Health Facilities</i>	2020			2021		
	Dokter Spesialis <i>Medical Specialist</i>	Dokter Umum <i>General Practitioners</i>	Dokter Gigi <i>Dentist</i>	Dokter Spesialis <i>Medical Specialist</i>	Dokter Umum <i>General Practitioners</i>	Dokter Gigi <i>Dentist</i>
(1)	(2)	(3)	(4)	(5)	(6)	(7)
Puskesmas/ <i>Public Health Center</i>	-	24	-	-	21	-
Rumah Sakit/ <i>Hospital</i>	12	14	1	11	14	1
Jumlah/Total	12	38	1	11	35	1

Sumber/*Source*: Dinas Kesehatan Kabupaten Gunung Mas/*Health Office of Gunung Mas Regency*

Tabel
Table 4.2.5

Distribusi Persentase Wanita Berumur 15-49 Tahun yang Pernah Kawin dan Melahirkan Hidup dalam Dua Tahun Terakhir Menurut Penolong Persalinan di Kabupaten Gunung Mas, 2015-2021

Percentage Distribution of Ever Married Women Aged 15-49 Years Who Had Live Birth in The Two Years Preceding The Survey by Last Birth Attendance in Gunung Mas Regency, 2015-2021

Tahun Years	Penolong Persalinan/Last Birth Attendance				
	Dokter ¹ Doctor ¹	Bidan Midwife	Tenaga Kesehatan Lainnya ² Other Medical ²	Dukun Traditional Birth Attendant	Lainnya ³ Others ³
(1)	(2)	(3)	(4)	(5)	(6)
2015	6,15	61	-	32,85	-
2016	7,85	46,43	5,72	40	-
2017	NA	NA	NA	NA	NA
2018	12,51	69,68	0,00	16,87	0,93
2019	4,63	74,58	1,34	18,40	1,05
2020	14,17	54,57	3,12	25,89	2,25
2021	22,37	46,67	1,16	29,80	0,00

Catatan/Note: ¹ Dokter kandungan dan dokter umum/*Obstetrician and general practice doctor*

² Perawat dan tenaga kesehatan lainnya (pada tahun 2018 dan 2019 tenaga kesehatan lainnya adalah perawat)/*Nurse and other medical personnel (in 2018 and 2019, other medical personnel is nurse)*

³ Termasuk tidak ada penolong persalinan/*Including not using a birth attender*

Sumber/Source: BPS, Survei Sosial Ekonomi Nasional (Susenas) Maret/BPS-Statistics Indonesia, National Socioeconomic Survey in March

Tabel
Table 4.2.6

Persentase Balita (0-59) Bulan yang Pernah Mendapat Imunisasi Menurut Jenis Imunisasi dan Jenis Kelamin di Kabupaten Gunung Mas, 2021
Percentage of Children Under Five Years Old Who Received Immunization by Type of Immunization and Sex in Gunung Mas Regency, 2021

Jenis Imunisasi <i>Type of Immunization</i>	Jenis Kelamin/Sex		Jumlah <i>Total</i>
	Laki-Laki <i>Male</i>	Perempuan <i>Female</i>	
(1)	(2)	(3)	(4)
BCG/BCG	85,76	89,64	87,64
DPT 1/DPT 1			
DPT 2/DPT 2	85,46	88,51	86,93
DPT 3+/DPT 3+			
Polio 1/Polio 1			
Polio 2/Polio 2	90,76	92,26	91,48
Polio 3+/Polio 3+			
Campak/Morbili/Measles	65,71	70,67	68,10
Hepatitis B 1/Hepatitis B 1			
Hepatitis B 2/Hepatitis B 2	84,16	89,93	86,95
Hepatitis B 3+/Hepatitis B 3+			

Sumber/Source: BPS, Survei Sosial Ekonomi Nasional (Susenas) Maret/BPS-Statistics Indonesia, National Socioeconomic Survey in March

Tabel
Table 4.2.7**Persentase Penduduk yang Mempunyai Keluhan Kesehatan Selama Sebulan Terakhir Menurut Jenis Kelamin di Kabupaten Gunung Mas, 2015-2021**
Percentage of People Who Had Health Complaint During a Month Prior to The Survey by Sex in Gunung Mas Regency, 2015-2021

Kecamatan Subdistrict	Laki-Laki Male	Perempuan Female	Laki-Laki + Perempuan Male + Female
(1)	(2)	(3)	(4)
2015	17,53	21,52	19,4
2016	22,23	23,19	22,68
2017	NA	NA	NA
2018	34,77	36,52	35,59
2019	25,30	25,54	25,41
2020	25,34	27,66	26,43
2021	24,39	29,08	26,61

Sumber/Source: BPS, Survei Sosial Ekonomi Nasional (Susenas) Maret/BPS-Statistics Indonesia, National Socioeconomic Survey in March

Tabel
Table 4.2.8**Jumlah Kasus Penyakit Menurut Jenis Penyakit di
Kabupaten Gunung Mas, 2020 dan 2021**
*Number of Disease case by Type of Disease in Gunung Mas
Regency, 2020 and 2021*

Kecamatan Subdistrict	2020					
	Malaria (Suspek Malaria (Suspect)	TB Paru Tuberculosis	Pneumonia ¹ Pneumonia ¹	Kusta Leprosy	Tetanus Neonatorum Tetanus Neonatorum	Campak Measles
(1)	(2)	(3)	(4)	(5)	(6)	(7)
Manuhing	-	18	-	-	-	-
Manuhing Raya	-	4	-	-	-	-
Rungan	-	3	-	1	-	-
Rungan Hulu	-	4	-	-	-	-
Rungan Barat	-	4	-	-	-	-
Sepang	2	5	-	-	-	-
Mihing Raya	20	9	-	-	-	-
Kurun	-	18	14	2	-	-
Tewah	-	9	1	-	-	-
Kahayan Hulu Utara	1	15	-	-	-	-
Damang Batu	-	0	-	-	-	-
Miri Manasa	-	3	-	-	-	-
Gunung Mas	23	92	14	3	-	-

Lanjutan Tabel/Continued Table 4.2.8

Kecamatan Subdistrict	2020				
	Diare ² Diarrhea ²	Demam Berdarah Dengue (DBD) Hemorrhagic Fever	HIV/AIDS		Infeksi Menular Seksual (IMS) Sexually Transmitted
			Kasus Baru ³ New Cases ³	Kasus Kumulatif Cumulative Cases	
(1)	(8)	(9)	(10)	(11)	(12)
Manuhing	184	11	-	-	-
Manuhing Raya	153	-	-	-	-
Rungan	219	-	-	-	-
Rungan Hulu	313	-	-	-	-
Rungan Barat	226	-	2	-	-
Sepang	239	2	1	-	-
Mihing Raya	345	4	-	-	1
Kurun	820	15	4	-	-
Tewah	313	5	-	-	-
Kahayan Hulu Utara	263	4	-	1	-
Damang Batu	119	-	-	-	-
Miri Manasa	93	-	-	-	-
Gunung Mas	3 287	41	7	1	1

Lanjutan Tabel/*Continued Table* 4.2.8

Kecamatan <i>Subdistrict</i>	2021					
	Malaria (Suspek Malaria <i>(Suspect)</i>)	TB Paru <i>Tuberculosis</i>	Pneumonia ¹ <i>Pneumonia</i> ¹	Kusta <i>Leprosy</i>	Tetanus Neonatorum <i>Tetanus Neonatorum</i>	Campak <i>Measles</i>
(1)	(13)	(14)	(15)	(16)	(17)	(18)
Manuhing	-	6	-	-	-	-
Manuhing Raya	-	-	-	-	-	-
Rungan	-	10	-	-	-	-
Rungan Hulu	-	4	-	-	-	-
Rungan Barat	-	3	-	-	-	-
Sepang	1	7	-	-	-	-
Mihing Raya	15	6	-	-	-	-
Kurun	-	21	5	-	-	-
Tewah	-	7	1	-	-	-
Kahayan Hulu Utara	-	4	-	-	-	-
Damang Batu	-	2	-	-	-	-
Miri Manasa	-	1	-	-	-	-
Gunung Mas	16	71	6	-	-	-

Lanjutan Tabel/Continued Table 4.2.8

Kecamatan Subdistrict	2021			
	Diare ² Diarrhea ²	Demam Berdarah Dengue (DBD) Hemorrhagic Fever	HIV/AIDS	Infeksi Menular Seksual (IMS) Sexually Transmitted
(1)	(19)	(20)	(21)	(22)
Manuhing	110	-	-	-
Manuhing Raya	44	-	-	-
Rungan	77	-	-	-
Rungan Hulu	23	-	-	-
Rungan Barat	26	-	-	-
Sepang	80	-	-	-
Mihing Raya	53	-	1	-
Kurun	226	4	4	-
Tewah	185	5	-	-
Kahayan Hulu Utara	86	-	-	-
Damang Batu	61	-	-	-
Miri Manasa	43	-	-	-
Gunung Mas	1 009	9	5	-

Catatan/Note: ¹Pneumonia pada balita/Pneumonia in children under five years old

²Jumlah penderita diare yang dilayani di fasilitas kesehatan/Number of diarrhea patients served in health facilities

³Sampai dengan Desember 2019/Up to December 2019

Sumber/Source: Dinas Kesehatan Kabupaten Gunung Mas/Health Office of Gunung Mas Regency

Tabel 4.2.9
Table

Jumlah Rumah Sakit Umum, Rumah Sakit Khusus, Rumah Sakit/Rumah Bersalin, Puskesmas, Klinik/Balai Kesehatan, Posyandu, dan Polindes Menurut Kecamatan di Kabupaten Gunung Mas, 2020 dan 2021
Number of General Hospital, Special Hospital, Maternity Hospital and Public Health Center, Medical Clinic, Integrated Service Post, Village maternity Cottage by Subdistrict in Gunung Mas Regency, 2020 and 2021

Kecamatan Subdistrict	Rumah Sakit Umum General Hospital		Rumah Sakit Khusus Special Hospital	
	2020	2021	2020	2021
(1)	(2)	(3)	(4)	(5)
Manuhing	1	1	-	-
Manuhing Raya	-	-	-	-
Rungan	-	-	-	-
Rungan Hulu	-	-	-	-
Rungan Barat	-	-	-	-
Sepang	-	-	-	-
Mihing Raya	-	-	-	-
Kurun	1	1	-	-
Tewah	-	-	-	-
Kahayan Hulu Utara	-	-	-	-
Damang Batu	-	-	-	-
Miri Manasa	-	-	-	-
Gunung Mas	2	2	-	-

Lanjutan Tabel/Continued Table 4.2.9

Kecamatan Subdistrict	Rumah Sakit Bersalin/ Rumah Bersalin Maternity Hospital		Puskesmas Public Health Center		Klinik/Balai Kesehatan Medical Clinic	
	2020	2021	2020	2021	2020	2021
(1)	(6)	(7)	(8)	(9)	(10)	(11)
Manuhing	-	-	1	1	-	-
Manuhing Raya	-	-	1	1	-	-
Rungan	-	-	1	1	-	-
Rungan Hulu	-	-	2	2	-	-
Rungan Barat	-	-	1	1	-	-
Sepang	-	-	1	1	-	-
Mihing Raya	-	-	1	1	-	-
Kurun	-	-	3	3	-	-
Tewah	-	-	1	1	-	-
Kahayan Hulu Utara	-	-	1	1	-	-
Damang Batu	-	-	2	2	-	-
Miri Manasa	-	-	2	2	-	-
Gunung Mas	-	-	17	17	-	-

Lanjutan Tabel/Continued Table 4.2.9

Kecamatan Subdistrict	Posyandu Bayi Integrated Service Post		Posyandu Lansia Integrated Service Post		Poskesdes Village Health center		Pustu Auxiliary Public Health Center	
	2020	2021	2020	2021	2020	2021	2020	2021
(1)	(12)	(13)	(14)	(15)	(16)	(17)	(18)	(19)
Manuhing	12	12	12	12	4	4	6	6
Manuhing Raya	7	7	7	7	2	2	3	3
Rungan	17	17	7	7	8	8	1	1
Rungan Hulu	9	9	9	9	-	-	2	2
Rungan Barat	11	11	11	11	4	4	3	3
Sepang	7	7	7	7	5	5	2	2
Mihing Raya	7	7	6	6	4	4	1	1
Kurun	26	26	18	18	9	9	2	2
Tewah	20	20	16	16	8	8	6	6
Kahayan Hulu Utara	13	13	7	7	4	4	5	5
Damang Batu	8	8	8	8	2	2	1	1
Miri Manasa	11	11	11	11	1	1	3	3
Gunung Mas	148	148	119	119	51	51	35	35

Sumber/Source: Dinas Kesehatan Kabupaten Gunung Mas/Health Office of Gunung Mas Regency

Tabel
Table 4.2.10**Persentase Penduduk yang Mempunyai Keluhan Kesehatan dan Berobat Jalan Selama Sebulan Terakhir Menurut Jenis Kelamin di Kabupaten Gunung Mas, 2015-2021***Percentage of People Who Had Health Complaint and Had Outpatient During a Month Prior to the Survey by Sex in Gunung Mas Regency, 2015-2021*

Tahun Years	Jenis Kelamin/Sex		
	Laki-Laki Male	Perempuan Female	Laki-Laki + Perempuan Male + Female
(1)	(2)	(3)	(4)
2015	57,2	64,69	61,1
2016	33,56	39,18	36,25
2017	NA	NA	NA
2018	27,71	30,72	29,15
2019	21,56	25,16	23,25
2020	31,86	28,62	30,27
2021	23,06	25,54	24,35

Sumber/Source: BPS, Survei Sosial Ekonomi Nasional (Susenas) Maret/BPS-Statistics Indonesia, National Socioeconomic Survey in March

Tabel
Table 4.2.11

Distribusi Persentase Penduduk yang Mempunyai Keluhan Kesehatan Selama Sebulan Terakhir dan Tidak Berobat Jalan Menurut Alasan Utama Tidak Berobat Jalan di Kabupaten Gunung Mas, 2017-2021
Percentage Distribution of People Who Had Health Complaint During a Month Prior to the Survey and Had Not Outpatient by Main Reason for not Outpatient in Gunung Mas Regency, 2017-2021

Alasan Utama Tidak Berobat Jalan Main Reason for Not Outpatient	2017	2018	2019	2020	2021
(1)	(2)	(3)	(4)	(5)	(6)
Tidak punya biaya berobat/ No money for outpatient	NA	3,12	1,98	1,02	-
Tidak ada biaya transport/ No money for transportation	NA	0,41	-	-	-
Tidak ada sarana transportasi/ No transportation utilities	NA	-	-	-	-
Waktu tunggu pelayanan lama/ Long lay time for health services	NA	-	1,01	-	0,5
Mengobati Sendiri/ Self treatment	NA	84,66	79,43	84,67	84,0
Tidak ada yang mendampingi/ No accompanying	NA	-	-	0,22	1,2
Merasa tidak perlu/Not necessary	NA	11,41	17,58	14,09	11,5
Lainnya/Others	NA	0,40	-	-	2,8
Jumlah/Total	NA	100,00	100,00	100,00	100,0

Sumber/Source: BPS, Survei Sosial Ekonomi Nasional (Susenas) Maret/BPS-Statistics Indonesia, National Socioeconomic Survey in March

Tabel
Table 4.2.12

Persentase Penduduk Usia 15 Tahun Ke Atas yang Merokok dalam Sebulan Terakhir Menurut Kelompok Umur di Kabupaten Gunung Mas, 2019-2021
Percentage of People Aged 15 Years and Above Who are Smoking During a Month Prior to The Survey by Age Group in Gunung Mas Regency, 2019-2021

Kelompok Umur Age Group	2019	2020	2021
(1)	(2)	(3)	(4)
15-24	25,4	24,02	25,03
25-34	40,2	39,06	42,19
35-44	41,7	43,42	39,50
45-54	32,1	41,28	43,95
55-64	30,0	35,69	40,33
65+	24,1	30,28	24,65
Jumlah/Total	33,7	35,53	36,38

Sumber/Source: BPS, Survei Sosial Ekonomi Nasional (Susenas) Maret/BPS-Statistics Indonesia, National Socioeconomic Survey in March

Tabel
Table 4.2.13

Persentase Penduduk yang Memiliki Jaminan Kesehatan Menurut Jenis Jaminan di Kabupaten Gunung Mas, 2019 dan 2021
Percentage of Population Who Has Health Insurance by Types of Health Insurance in Gunung Mas Regency, 2019 and 2021

Jenis Jaminan Kesehatan <i>Types of Health Insurance</i>		2021
(1)	(2)	
BPJS Kesehatan Penerima Bantuan Iuran (PBI)/ <i>BPJS Health Insurance for poor and near poor</i>		26,00
BPJS Kesehatan Non-Penerima Bantuan Iuran (Non-PBI)/ <i>Non-PBI BPJS Health</i>		25,50
Jamkesda/ <i>Regional Health Insurance</i>		-
Asuransi Swasta/ <i>Private Insurance</i>		-
Perusahaan/Kantor/ <i>Company/Office</i>		0,10

Sumber/Source: BPS, Survei Sosial Ekonomi Nasional (Susenans) Maret/BPS-Statistics Indonesia, National Socioeconomic Survey in March

Tabel 4.2.14 **Jumlah Kasus 10 Penyakit Terbanyak di Kabupaten Gunung Mas, 2021**
Table 4.2.14 **Number of Cases of The 10 Most Disease in Gunung Mas Regency, 2021**

Jenis Penyakit / Type of Disease		2021
(1)	(2)	
RAWAT INAP		
<i>Pneumonia</i>		43
<i>OBS. FEBRIS</i>		33
DIARE		32
GEA		27
ANEMIA		26
ABDOMINAL PAIN		21
HT		17
<i>Thalasemia</i>		16
<i>Dyspepsia</i>		15
CHF		15
RAWAT JALAN		
HT		175
DM		116
TB PARU		89
DYSPEPSIA		76
CHF		51
THALASSEMIA		7
HYPERTIROID		38
BRONCHITIS		35
GASTRITIS		33
EPILEPSY		13

Sumber/Source: RSUD Kuala Kurun / Kuala Kurun Regional Public Hospital

Tabel
Table 4.2.15

Jumlah Bayi Lahir, Bayi Berat Badan Lahir Rendah (BBLR), dan Bergizi Kurang Menurut Kecamatan di Kabupaten Gunung Mas, 2020 dan 2021
Number of Births, Babies with Low Birth Weights (LBW), and Malnutrition by Type by Subdistrict in Gunung Mas Regency, 2020 and 2021

Kecamatan Subdistrict	2020		
	Bayi Lahir Births	Berat Bayi Lahir Rendah (BBLR) Low Birth Weights (LBW)	Gizi Kurang Malnutrition
(1)	(2)	(3)	(4)
Manuhing	186	0	59
Manuhing Raya	135	0	46
Rungan	237	6	115
Rungan Hulu	145	5	45
Rungan Barat	138	0	45
Sepang	162	3	55
Mihing Raya	133	0	54
Kurun	673	3	160
Tewah	466	1	81
Kahayan Hulu Utara	197	8	56
Damang Batu	97	2	70
Miri Manasa	95	1	14
Gunung Mas	2 664	29	800

Lanjutan Tabel/Continued Table 4.2.15

Kecamatan Subdistrict	2021		
	Bayi Lahir Births	Berat Bayi Lahir Rendah (BBLR) Low Birth Weights (LBW)	Gizi Kurang Malnutrition
(1)	(5)	(6)	(7)
Manuhing	144	-	37
Manuhing Raya	100	-	60
Rungan	202	3	131
Rungan Hulu	125	7	54
Rungan Barat	109	2	107
Sepang	134	14	72
Mihing Raya	134	-	129
Kurun	551	10	104
Tewah	365	2	62
Kahayan Hulu Utara	166	1	124
Damang Batu	79	-	50
Miri Manasa	75	-	22
Gunung Mas	2 184	39	952

Sumber/Source: Dinas Kesehatan Kabupaten Gunung Mas/Health Office of Gunung Mas Regency

Tabel
Table 4.2.16

Jumlah Kunjungan Wanita Hamil, Nifas/Menyusui, Bayi dan Anak Menurut Kecamatan di Kabupaten Gunung Mas, 2020 dan 2021
Number of Visited Pregnancy Woman, Brastfeeding, Baby and Children by Subdistrict in Gunung Mas Regency, 2020 and 2021

Kecamatan Subdistrict	2020			
	Wanita Hamil Pregnancy Woman	Nifas/ Menyusui Breastfeeding	Bayi Baby	Anak Child
(1)	(2)	(3)	(4)	(5)
Manuhing	182	178	164	411
Manuhing Raya	126	134	126	357
Rungan	210	215	200	489
Rungan Hulu	142	139	138	520
Rungan Barat	123	112	108	426
Sepang	154	158	153	454
Mihing Raya	133	147	108	399
Kurun	631	634	616	1345
Tewah	396	390	338	1399
Kahayan Hulu Utara	174	178	158	432
Damang Batu	100	91	83	254
Miri Manasa	91	75	75	300
Gunung Mas	2 462	2 451	2 267	6 786

Lanjutan Tabel/Continued Table 4.2.16

Kecamatan Subdistrict	2021					
	Wanita Hamil Pregnancy Woman		Nifas/ Menyusui Breastfeeding		Bayi Baby	Anak Child
	K1	K4	KF1	KF3		
(1)	(6)	(7)	(8)	(9)	(10)	(11)
Manuhing	160	148	144	144	140	513
Manuhing Raya	100	94	100	100	100	211
Rungan	208	200	185	183	180	675
Rungan Hulu	129	121	122	121	113	382
Rungan Barat	101	99	110	108	104	436
Sepang	140	133	137	136	127	449
Mihing Raya	134	134	134	134	120	390
Kurun	579	552	558	554	529	1 443
Tewah	391	376	369	369	347	1 242
Kahayan Hulu Utara	175	165	167	165	156	609
Damang Batu	83	77	79	79	70	160
Miri Manasa	80	80	77	77	70	251
Gunung Mas	2 280	2 179	2 182	2 170	2 056	6 761

Sumber/Source: Dinas Kesehatan Kabupaten Gunung Mas/Health Office of Gunung Mas Regency

Tabel
Table 4.2.17

Jumlah Persalinan Hidup dan Persalinan Mati Menurut Kecamatan di Kabupaten Gunung Mas, 2020 dan 2021
Number of Life Birth and Still Birth by Subdistrict in Gunung Mas Regency, 2020 and 2021

Kecamatan Subdistrict	2020			
	Persalinan Hidup Life Birth		Persalinan Mati Still Birth	
	Ibu Mother	Anak Child	Ibu Mother	Anak Child
(1)	(2)	(3)	(4)	(5)
Manuhing	180	180	-	-
Manuhing Raya	148	148	-	-
Rungan	230	229	-	1
Rungan Hulu	152	150	-	2
Rungan Barat	118	118	-	-
Sepang	170	167	-	3
Mihing Raya	147	147	2	3
Kurun	659	654	-	5
Tewah	395	393	-	2
Kahayan Hulu Utara	183	182	1	2
Damang Batu	100	100	-	-
Miri Manasa	95	91	-	4
Gunung Mas	2 577	2 559	3	22

Lanjutan Tabel/Continued Table 4.2.17

Kecamatan Subdistrict	2021			
	Persalinan Hidup Life Birth		Persalinan Mati Still Birth	
	Ibu Mother	Anak Child	Ibu Mother	Anak Child
(1)	(6)	(7)	(8)	(9)
Manuhing	144	144	-	-
Manuhing Raya	100	100	-	-
Rungan	203	202	-	1
Rungan Hulu	124	125	-	1
Rungan Barat	110	109	-	1
Sepang	138	134	-	4
Mihing Raya	134	134	-	-
Kurun	561	551	-	10
Tewah	369	365	-	4
Kahayan Hulu Utara	167	166	-	1
Damang Batu	82	79	-	4
Miri Manasa	77	75	-	2
Gunung Mas	2 209	2 184	-	28

Sumber/Source: Dinas Kesehatan Kabupaten Gunung Mas/Health Office of Gunung Mas Regency

Tabel
Table 4.2.18**Jumlah Klinik Keluarga Berencana (KKB) Menurut
Kecamatan di Kabupaten Gunung Mas, 2020 dan 2021**
**Number of Family Planning Clinics by Subdistrict in Gunung
Mas Regency, 2020 and 2021**

Kecamatan Subdistrict	Jumlah Klinik/Number of Clinics					
	Pemerintah State		Swasta Private		Jumlah Total	
	2020	2021	2020	2021	2020	2021
(1)	(2)	(3)	(4)	(5)	(6)	(7)
Manuhing	11	11	14	5	25	16
Manuhing Raya	7	5	6	1	13	6
Rungan	8	10	11	3	19	13
Rungan Hulu	6	5	2	2	8	7
Rungan Barat	10	6	2	1	12	7
Sepang	7	6	5	3	12	9
Mihing Raya	8	6	10	1	18	7
Kurun	19	15	22	6	41	21
Tewah	14	15	15	7	29	22
Kahayan Hulu Utara	7	6	9	5	16	11
Damang Batu	7	4	9	3	16	7
Miri Manasa	4	3	3	2	7	5
Gunung Mas	108	92	108	39	216	131

Sumber/Source: Dinas Pengendalian Penduduk, Keluarga Berencana, Pemberdayaan Perempuan dan Perlindungan Anak Kabupaten Gunung Mas/Population Control, Family Planning, Women Empowerment and Child Protection Office of Gunung Mas Regency

Tabel
Table 4.2.19

Jumlah Pasangan Usia Subur dan Peserta KB Aktif Menurut Kecamatan dan Jenis Alat Kontrasepsi di Kabupaten Gunung Mas, 2020 dan 2021
Number of Fertile Age Couples and Active Family Planning Participants by Type of Contraceptive in Gunung Mas Regency, 2020 and 2021

Kecamatan Subdistrict	Pasangan Usia Subur (PUS) Fertiled Age Couples		Jenis Alat Kontrasepsi/Type of Contraceptive			
			IUD		MOP	
	2020	2021	2020	2021	2020	2021
(1)	(2)	(3)	(4)	(5)	(6)	(7)
Manuhing	1 470	1 471	17	17	2	2
Manuhing Raya	896	899	1	2	-	1
Rungan	2 931	3 375	8	13	-	-
Rungan Hulu	2 061	1 957	1	1	-	-
Rungan Barat	1 728	1 153	1	1	-	-
Sepang	1 296	1 273	7	7	-	-
Mihing Raya	3 864	1 039	-	-	-	-
Kurun	6 172	6 796	24	100	4	9
Tewah	2 109	2 069	21	20	2	2
Kahayan Hulu Utara	1 043	1 135	-	2	1	2
Damang Batu	1 538	1 371	-	-	-	-
Miri Manasa	2 175	723	1	3	-	1
Gunung Mas	27 283	23 261	81	166	9	17

Lanjutan Tabel/Continued Table 4.2.19

Kecamatan Subdistrict	Jenis Alat Kontrasepsi/Type of Contraceptive					
	MOW		Implan Implant		Suntik Injecting	
	2020	2021	2020	2021	2020	2021
(1)	(8)	(9)	(10)	(11)	(12)	(13)
Manuhing	21	21	166	186	771	848
Manuhing Raya	8	10	50	53	532	590
Rungan	24	32	420	426	1 330	1 345
Rungan Hulu	15	15	227	407	1 023	1 016
Rungan Barat	-	4	262	190	662	657
Sepang	28	-	110	150	855	808
Mihing Raya	-	-	125	56	2 603	714
Kurun	298	253	1 114	1 209	3 192	3 561
Tewah	10	13	73	117	1 021	1 334
Kahayan Hulu Utara	26	31	104	159	635	655
Damang Batu	8	-	97	135	1 228	936
Miri Manasa	-	18	59	57	1 274	453
Gunung Mas	438	397	2 807	3 145	15 126	12 917

Lanjutan Tabel/Continued Table 4.2.19

Kecamatan Subdistrict	Jenis Alat Kontrasepsi/Type of Contraceptive					
	Pil Pill		Kondom Condom		Jumlah Total	
	2020	2021	2020	2021	2020	2021
(1)	(14)	(15)	(16)	(17)	(18)	(19)
Manuhing	101	103	6	14	1 084	1 191
Manuhing Raya	46	57	-	4	637	717
Rungan	273	282	20	19	2 075	2 117
Rungan Hulu	40	80	-	25	1 306	1 544
Rungan Barat	164	101	4	5	1 093	958
Sepang	84	85	1	1	1 085	1 051
Mihing Raya	362	64	9	-	3 099	834
Kurun	604	867	160	176	5 396	6 175
Tewah	87	128	22	39	1 236	1 653
Kahayan Hulu Utara	17	29	17	22	800	900
Damang Batu	37	165	36	-	1 406	1 236
Miri Manasa	219	64	-	4	1 553	600
Gunung Mas	2 034	2 025	275	309	20 770	18 976

Sumber/Source: Dinas Pengendalian Penduduk, Keluarga Berencana, Pemberdayaan Perempuan dan Perlindungan Anak Kabupaten Gunung Mas/Population Control, Family Planning, Women Empowerment and Child Protection Office of Gunung Mas Regency

Tabel
Table 4.2.20

**Jumlah Peserta Keluarga Berencana Menurut Jalur
Pelayanan dan Kecamatan di Kabupaten Gunung Mas,
2020 dan 2021**
*Number of Family Planning Participants by Serviced Stripe
and Subdistrict in Gunung Mas Regency, 2020 and 2021*

Kecamatan Subdistrict	Akseptor Aktif/Active Acceptors				Akseptor Baru/New Acceptors			
	Target Target		Realisasi Realization		Target Target		Realisasi Realization	
	2020	2021	2020	2021	2020	2021	2020	2021
(1)	(2)	(3)	(4)	(5)	(6)	(7)	(8)	(9)
Manuhing	902	928	1 084	1 191	284	289	38	78
Manuhing Raya	948	975	637	717	239	243	8	30
Rungan	1 761	1 811	2 075	2 117	562	572	20	56
Rungan Hulu	918	945	1 306	1 544	275	280	135	187
Rungan Barat	574	591	1 093	958	215	219	36	46
Sepang	948	975	1 085	1 051	251	255	26	45
Mihing Raya	1 958	2 013	3 099	834	629	640	44	51
Kurun	3 366	3 464	5 396	6 175	854	869	486	710
Tewah	1 058	1 088	1 236	1 653	109	110	101	107
Kahayan Hulu Utara	883	909	800	900	249	253	50	54
Damang Batu	1 126	1 156	1 406	1 236	276	280	77	21
Miri Manasa	1 182	1 216	1 553	600	384	390	42	83
Gunung Mas	15 624	16 071	20 770	18 976	4 327	4 400	1 063	1 468

Sumber/Source: Dinas Pengendalian Penduduk, Keluarga Berencana, Pemberdayaan Perempuan dan Perlindungan Anak Kabupaten Gunung Mas/Population Control, Family Planning, Women Empowerment and Child Protection Office of Gunung Mas Regency

Tabel 4.2.21 Jumlah Peserta Program JKN-KIS di Kabupaten Gunung Mas, 2020-2021
Table *Number of Population Who Has Health Insurance in Gunung Mas Regency, 2020-2021*

Segmen Peserta <i>Participant Segment</i>	2020	2021
(1)	(2)	(3)
Penerima Bantuan Iuran (PBI)/Health Insurance for poor and near poor	59 604	37 718
PBI APBN	22 152	22 785
PBI APBD	37 452	14 933
Non Penerima Bantuan Iuran (PBI)/Non-Health Insurance for poor and near poor	45 099	48 421
PPU	24 688	27 692
PBPU/Mandiri	18 901	19 107
BP/Bukan Pekerja	1 510	1 622
Jumlah/Total	104 703	86 139

Sumber/Source: Badan Penyelenggara Jaminan Sosial (BPJS) Kesehatan Kabupaten Gunung Mas/Social Security Agency of Gunung Mas Regency

Tabel
Table 4.2.22

Jumlah Peserta Program JKN-KIS Segmen Penerima Bantuan Iuran (PBI) APN dan APBD Menurut Kecamatan di Kabupaten Gunung Mas, 2020-2021
Number of Population Who Has Health Insurance for Poor and Near Poor by Subdistrict in Gunung Mas Regency, 2020-2021

Kecamatan Subdistrict	2020	2021
(1)	(2)	(3)
Manuhing	4 886	...
Manuhing Raya	3 447	...
Rungan	6 174	...
Rungan Hulu	5 255	...
Rungan Barat	2 941	...
Sepang	3 638	...
Mihing Raya	2 897	...
Kurun	9 825	...
Tewah	9 728	...
Kahayan Hulu Utara	4 347	...
Damang Batu	3 555	...
Miri Manasa	2 911	...
Gunung Mas	59 604	...

Sumber/Source: Badan Penyelenggara Jaminan Sosial (BPJS) Kesehatan Kabupaten Gunung Mas/Social Security Agency of Gunung Mas Regency

Tabel 4.2.23 **Jumlah Kunjungan Pasien ke Rumah Sakit Umum Daerah Kuala Kurun, 2021**
Table **Number of Patient Visits at Kuala Kurun Regional General Hospital, 2021**

Instalasi Installation	JKN National Health Insurance	JAMKESDA Regional Health Insurance	Umum Public	PKS	Jumlah Total
(1)	(2)	(3)	(4)	(5)	(6)
Rawat Jalan	5 496	-	6 309	-	11 805
Rawat Inap	1 465	24	534	-	2 023
Gawat Darurat	1 625	8	2 543	-	4 176
Gunung Mas	8 586	32	9 386	-	18 004

Sumber / Source : RSUD Kuala Kurun / Regional Public Hospital of Kuala Kurun

Tabel 4.2.24 Jumlah Pasien yang Mengalami Operasi pada Rumah Sakit Umum Daerah Kuala Kurun, 2021
Table *Number of Surgerish at Kuala Kurun Regional General Hospital, 2021*

Uraian Description	Jumlah Tindakan / Number of Surgerish	
	2020	2021
(1)	(2)	(3)
Operasi Besar / Large Surgery	223	359
Operasi Sedang / Medium Surgery	176	159
Operasi Kecil / Small Surgery	-	1
Operasi Khusus / Special Surgery	25	9
Jumlah/Total	424	528

Sumber / Source : RSUD Kuala Kurun / Regional Public Hospital of Kuala Kurun

4.3 PERUMAHAN DAN LINGKUNGAN HOUSING AND ENVIRONMENT

Tabel 4.3.1 **Distribusi Persentase Rumah Tangga Menurut Luas Lantai di Kabupaten Gunung Mas (m²), 2020-2021**
Table 4.3.1 **Percentage Distribution of Household by Floor Area in Gunung Mas Regency (m²), 2020-2021**

Luas Lantai (m ²) Floor Area (m ²)	2020	2021
(1)	(2)	(3)
≤ 19	1,82	1,58
20-49	46,89	49,79
50-99	40,36	43,65
100-149	7,03	3,87
150 +	3,89	1,11
Jumlah/Total	100,00	100,00

Sumber/Source: BPS, Survei Sosial Ekonomi Nasional (Susenas) Maret/BPS- Statistics Indonesia, National Socio-economic Survey in March

Tabel
Table 4.3.2**Distribusi Persentase Rumah Tangga Menurut Sumber Air Minum di Kabupaten Gunung Mas, 2020-2021**
Percentage Distribution of Household by Source of Drinking Water in Gunung Mas Regency, 2020-2021

Sumber Air Minum Source of Drinking Water	2020	2021
(1)	(2)	(3)
Leding ¹ /Piped Water ¹	3,98	4,42
Pompa/Pumped Water	17,14	22,09
Air Dalam Kemasan ² /Bottled Water ²	43,08	37,85
Sumur Terlindung/Protected Well	0,84	4,96
Sumur Tak Terlindung/Unprotected Well	0,14	0,84
Mata Air Terlindung/Protected Spring	0,45	3,46
Mata Air Tak Terlindungi/Unprotected Spring	0,66	0,86
Lainnya ³ /Others ³	33,72	25,52
Jumlah/Total	100,00	100,00

Catatan/Note: ¹Leding meteran dan leding eceran/Metered piped and retail piped tap

²Air kemasan bermerek dan air isi ulang/Branded bottled and total refill water

³Termasuk air permukaan (sungai/danau/waduk/kolam/irigasi) dan air hujan/Include surface water (rivers/lakes/dams/ponds/irrigation) and rainwater collection

Sumber/Source: BPS, Survei Sosial Ekonomi Nasional (Susenas) Maret/BPS- Statistics Indonesia, National Socio-economic Survey in March

Tabel
Table 4.3.3**Distribusi Persentase Rumah Tangga Menurut Sumber
Penerangan di Kabupaten Gunung Mas, 2020-2021**
*Percentage Distribution of Household by Lighting Source in
Gunung Mas Regency, 2020-2021*

Sumber Penerangan <i>Lighting Source</i>	2020	2021
(1)	(2)	(3)
Listrik PLN/ <i>State Electricity Company</i>	62,76	72,73
Listrik Non-PLN/ <i>Own Electricity Company</i>	31,28	25,67
Bukan Listrik/ <i>Non Electricity</i>	5,96	1,60
Jumlah/Total	100,00	100,00

Sumber/Source: BPS, Survei Sosial Ekonomi Nasional (Susenas) Maret/BPS- Statistics Indonesia, National Socio-economic Survey in March

Tabel
Table 4.3.4

**Distribusi Persentase Rumah Tangga Menurut
Penggunaan Fasilitas Tempat Buang Air Besar di
Kabupaten Gunung Mas, 2020 dan 2021**
*Percentage Distribution of Household by Type of Toilet
Facility Used by The Household in Gunung Mas Regency,
2020 and 2021*

Failitas Tempat Buang Air Besar <i>Type of Toilet Facility Used by The Household</i>	2020	2021
(1)	(2)	(3)
Sendiri/ <i>Not Shared</i>	83,68	88,71
Bersama/ <i>Shared</i>	8,81	8,01
MCK Umum/ <i>Public Facility</i>	7,51	3,28
Tidak Menggunakan/ <i>Not Using</i>	-	-
Tidak Ada/ <i>No Facility</i>	-	-
Jumlah/Total	100,00	100,00

Sumber/Source: BPS, Survei Sosial Ekonomi Nasional (Susenas) Maret/BPS- Statistics Indonesia, National Socio-economic Survey in March

Tabel
Table 4.3.5**Distribusi Persentase Rumah Tangga Menurut Bahan Bakar Utama untuk Memasak di Kabupaten Gunung Mas, 2020 dan 2021**
Percentage Distribution of Household by Type of Main Cooking Fuel in Gunung Mas Regency, 2020 and 2021

Bahan Bakar Utama Untuk Memasak Type of Main Cooking Fuel	2020	2021
(1)	(2)	(3)
Listrik/Electricity	-	0,09
Gas/Elpiji ¹ /Gas/LPG ¹	90,67	93,64
Minyak Tanah/Kerosene	2,03	0,15
Arang/Briket/Charcoal/Briquet	-	-
Kayu/Wood	7,31	5,91
Lainnya ² /Others ²	-	0,21
Jumlah/Total	100,00	100,00

Catatan/Note: ¹Elpiji 5,5 kg + elpiji 12 kg + elpiji 3 kg + gas kota/biogas/LPG 5,5 kg + LPG 12 kg + LPG 3 kg + natural gas/biogas

²Termasuk rumah tangga yang tidak memasak/Including households that do not cook

Sumber/Source: BPS, Survei Sosial Ekonomi Nasional (Susenas) Maret/BPS- Statistics Indonesia, National Socio-economic Survey in March

Tabel
Table 4.3.6

Distribusi Persentase Rumah Tangga Menurut Status Penguasaan Bangunan Tempat Tinggal di Kabupaten Gunung Mas, 2020 dan 2021
Percentage Distribution of Household by Dwelling Ownership Status in Gunung Mas Regency, 2020 and 2021

Status Penguasaan Bangunan Tempat Tinggal <i>Dwelling Ownership Status</i>	2020	2021
(1)	(2)	(3)
Milik Sendiri/ <i>Private</i>	78,44	84,16
Kontrak/Sewa/ <i>Lease/Rent</i>	6,54	3,11
Lainnya/ <i>Others</i>	15,02	12,73
Jumlah/Total	100,00	100,00

Sumber/*Source*: BPS, Survei Sosial Ekonomi Nasional (Susenas) Maret/BPS- *Statistics Indonesia, National Socio-economic Survey in March*

Tabel 4.3.7 **Distribusi Persentase Rumah Tangga Menurut Jenis Lantai Terluas di Kabupaten Gunung Mas, 2020 dan 2021**
Percentage Distribution of Household by Main Material of Dwelling Floor in Gunung Mas Regency, 2020 and 2021

Jenis Lantai Terluas Main Material of Dwelling Floor	2020	2021
(1)	(2)	(3)
Marmer/Granit/ Marble / Granite	-	-
Keramik/ Ceramics	16,04	17,71
Parket/Vinil/Karpet/ Parquet / Vinyl / Carpet	0,19	0,47
Ubin/Tegel/Teraso/ Tiles / Tiles / Terraces	2,07	0,56
Kayu/Papan/ Wood / Board	72,43	69,25
Semen/Bata merah Cement / Brick	9,27	11,53
Bambu/ Bamboo	-	-
Tanah/ Soil	-	0,47
Lainnya/ Others	-	-
Jumlah/Total	100,00	100,00

Sumber/Source: BPS, Survei Sosial Ekonomi Nasional (Susenas) Maret/BPS- Statistics Indonesia, National Socio-economic Survey in March

Tabel
Table 4.3.8

Persentase Rumah Tangga yang Memiliki Akses Terhadap Sumber Air Minum Bersih dan Sumber Air Minum Layak di Kabupaten Gunung Mas, 2015-2021
Percentage of Household by Cleaned Drinking Water and Improved Drinking Water in Gunung Mas Regency, 2015-2021

Tahun Years	Sumber Air Minum Bersih Cleaned Drinking Water	Sumber Air Minum Layak Improved Drinking Water
(1)	(2)	(3)
2015	54,79	24,72
2016	51,65	21,46
2017	65,06	43,81
2018	62,07	22,35
2019	64,85	...
2020	60,67	55,14
2021	61,79	62,89

Sumber/Source: BPS, Survei Sosial Ekonomi Nasional (Susenas) Maret/BPS- Statistics Indonesia, National Socio-economic Survey in March

Tabel
Table 4.3.9

Pelaksanaan Pendaftaran Tanah Sistematis Lengkap (PTSL) yang Dilaksanakan oleh Kantor Wilayah Badan Pertanahan Nasional di Kabupaten Gunung Mas, 2020 dan 2021
Number of PTSL Programme by Regional Office of National Land Agency in Gunung Mas Regency, 2020 and 2021

Kecamatan Subdistrict	Jumlah Desa Lokasi PTSL Number of Village Location of PTSL		Jumlah Surat Keputusan Number of Certificate	
	2020	2021	2020	2021
(1)	(2)	(3)	(4)	(5)
Manuhing	5	3	-	903
Manuhing Raya	-	3	-	356
Rungan	-	1	-	6
Rungan Hulu	-	1	-	26
Rungan Barat	-	-	-	-
Sepang	7	-	48	-
Mihing Raya	7	-	3	-
Kurun	12	6	19	798
Tewah	2	4	3	181
Kahayan Hulu Utara	-	-	-	-
Damang Batu	1	-	2	-
Miri Manasa	-	-	-	-
Gunung Mas	34	18	75	2 270

Sumber/Source: Badan Pertanahan Nasional Kabupaten Gunung Mas/National Land Agency of Gunung Mas Regency

Tabel
Table 4.3.10

Jumlah Surat Keputusan Pemerintah Mengenai Hak-Hak Atas Tanah Menurut Kecamatan di Kabupaten Gunung Mas, 2020 dan 2021
Number of Land-law Certificate of Government by Subdistrict in Gunung Mas Regency, 2020 and 2021

Kecamatan Subdistrict	Hak Milik Land Owner		Hak Guna Bangunan Land Poverty		Hak Pakai Landholder	
	2020	2021	2020	2021	2020	2021
(1)	(2)	(3)	(4)	(5)	(6)	(7)
Manuhing	2	825	-	-	-	75
Manuhing Raya	-	-	-	-	-	-
Rungan	-	-	-	-	-	6
Rungan Hulu	-	70	-	-	-	5
Rungan Barat	-	-	-	-	-	-
Sepang	42	-	2	-	16	-
Mihing Raya	1	348	1	-	2	7
Kurun	15	403	1	-	4	-
Tewah	9	72	1	17	1	-
Kahayan Hulu Utara	-	-	-	-	-	-
Damang Batu	1	19	-	-	1	-
Miri Manasa	-	13	-	-	-	4
Gunung Mas	70	1 750	5	17	24	97

Lanjutan Tabel/Continued Table 4.3.10

Kecamatan Subdistrict	Hak Guna Usaha Cultivation Rights		Hak Pengelolaan Management Rights		Wakaf Waqaf	
	2020	2021	2020	2021	2020	2021
(1)	(8)	(9)	(10)	(11)	(12)	(13)
Manuhing	1	-	-	-	-	1
Manuhing Raya	-	-	-	-	-	-
Rungan	1	-	-	-	-	-
Rungan Hulu	-	-	-	-	-	-
Rungan Barat	-	-	-	-	-	-
Sepang	-	-	-	-	-	-
Mihing Raya	-	-	-	-	-	-
Kurun	1	-	-	-	-	-
Tewah	-	-	-	-	-	-
Kahayan Hulu Utara	-	-	-	-	-	-
Damang Batu	-	-	-	-	-	-
Miri Manasa	-	-	-	-	-	-
Gunung Mas	3	-	-	-	-	1

Sumber/Source: Badan Pertanahan Nasional Kabupaten Gunung Mas/National Land Agency of Gunung Mas Regency

Tabel 4.3.11
Table

Luas Tanah Yang Telah Dilaksanakan Pemberian Hak Atas Tanah Menurut Jenisnya dan Kecamatan (m²) di Kabupaten Gunung Mas, 2020 dan 2021
Land Area Given Land-law by Type and Subdistrict (m²) in Gunung Mas Regency, 2020 and 2021

Kecamatan Subdistrict	Hak Milik Land Owner		Hak Guna Bangunan Land Poverty		Hak Pakai Landholder	
	2020	2021	2020	2021	2020	2021
(1)	(2)	(3)	(4)	(5)	(6)	(7)
Manuhing	-	10 748 638	-	8 295	185 459	552 741
Manuhing Raya	-	-	-	-	-	-
Rungan	-	5 718	-	5 330	49 480	296 968
Rungan Hulu	-	107 680	-	-	-	394 837
Rungan Barat	-	-	-	-	124 520	-
Sepang	2 277 308	1 397 874	782	-	45 943	-
Mihing Raya	1 106 308	451 833	1 420	1 338	34 652	45 635
Kurun	2 061 212	1 450 425	528	37 157	98 743	228 412
Tewah	-	966 896	-	766	-	164 466
Kahayan Hulu Utara	-	49 476	-	2 093	-	2 286
Damang Batu	-	4 096	-	-	-	-
Miri Manasa	-	37 094	-	543	-	17 541
Gunung Mas	5 444 828	15 219 730	2 730	55 522	538 797	1 702 886

Lanjutan Tabel/Continued Table 4.3.11

Kecamatan Subdistrict	Hak Guna Usaha Cultivation Rights		Hak Pengelolaan Management Rights		Wakaf Waqaf	
	2020	2021	2020	2021	2020	2021
(1)	(8)	(9)	(10)	(11)	(12)	(13)
Manuhing	-	-	-	-	-	8 787
Manuhing Raya	-	-	-	-	-	-
Rungan	-	-	-	-	-	-
Rungan Hulu	-	-	-	-	-	-
Rungan Barat	-	-	-	-	-	-
Sepang	-	-	-	-	-	-
Mihing Raya	-	-	-	-	-	-
Kurun	-	-	-	-	3 853	240
Tewah	-	-	-	-	-	-
Kahayan Hulu Utara	-	-	-	-	-	-
Damang Batu	-	-	-	-	-	-
Miri Manasa	-	-	-	-	-	-
Gunung Mas	-	-	-	-	3 853	9 027

Sumber/Source: Badan Pertanahan Nasional Kabupaten Gunung Mas/National Land Agency of Gunung Mas Regency

Tabel
Table 4.3.12

Jumlah Sertifikat Tanah yang Dikeluarkan Menurut Jenis Hak Atas Tanah dan Kecamatan di Kabupaten Gunung Mas, 2020 dan 2021
Number of Land Certificate Issued by Type and Subdistrict in Gunung Mas Regency, 2020 and 2021

Kecamatan Subdistrict	Hak Milik Land Owner		Hak Guna Bangunan Land Poverty		Hak Pakai Landholder	
	2020	2021	2020	2021	2020	2021
(1)	(2)	(3)	(4)	(5)	(6)	(7)
Manuhing	-	1751	-	3	21	75
Manuhing Raya	-	-	-	-	-	-
Rungan	-	6	-	26	2	39
Rungan Hulu	-	78	-	-	-	63
Rungan Barat	-	-	-	-	12	12
Sepang	1 146	556	2	-	26	-
Mihing Raya	648	424	1	1	10	17
Kurun	905	971	1	5	15	46
Tewah	-	436	-	1	-	39
Kahayan Hulu Utara	-	22	-	1	-	2
Damang Batu	-	20	-	-	-	-
Miri Manasa	-	7	-	1	-	9
Gunung Mas	2 699	4 271	4	38	86	302

Lanjutan Tabel/Continued Table 4.3.12

Kecamatan Subdistrict	Hak Guna Usaha Cultivation Rights		Hak Pengelolaan Management Rights		Wakaf Waqaf	
	2020	2021	2020	2021	2020	2021
(1)	(8)	(9)	(10)	(11)	(12)	(13)
Manuhing	10	-	-	-	-	1
Manuhing Raya	-	-	-	-	-	-
Rungan	2	-	-	-	-	-
Rungan Hulu	-	-	-	-	-	-
Rungan Barat	-	-	-	-	-	-
Sepang	-	-	-	-	-	-
Mihing Raya	-	-	-	-	-	-
Kurun	9	-	-	-	1	1
Tewah	-	-	-	-	-	-
Kahayan Hulu Utara	-	-	-	-	-	-
Damang Batu	-	-	-	-	-	-
Miri Manasa	-	-	-	-	-	-
Gunung Mas	21	-	-	-	1	2

Sumber/Source: Badan Pertanahan Nasional Kabupaten Gunung Mas/National Land Agency of Gunung Mas Regency

4.4 KRIMINALITAS CRIME

Tabel
Table 4.4.1

Jumlah Tindak Pidana, Risiko Penduduk Terjadi Tindak Pidana per 100.000 Penduduk, Persentase Penyelesaian Tindak Pidana, dan Selang Waktu Terjadinya Tindak Pidana di Kabupaten Gunung Mas, 2016-2020
Number of Crime, Crime Rate per 100,000 Population, Percentage of Crime Clearance, and Time Interval of Crime Occurance in Gunung Mas Regency, 2016-2020

Tahun Year	Jumlah Tindak Pidana Number of Crime	Risiko Penduduk Terkena Tindak Pidana per 100.000 Penduduk Crime Rate per 100,000 Population	Persentase Penyelesaian Tindak Pidana Clearance Rate	Selang Waktu Terjadinya Tindak Pidana Crime Clock
(1)	(2)	(3)	(4)	(5)
2016	164	87,51	79,50	54''' 32" 19'
2017	94	65,95	93,00	93''' 59" 33'
2018	68	47,70	88,00	128''' 07" 46'
2019	69	48,40	89,00	128''' 03" 74'
2020	81	81,00	76,54	192''' 59" 25'
2021	91	77,7	71	96''' 05" 34'

Sumber/Source: Kantor Polres Gunung Mas/District Police Office of Gunung Mas Regency

Tabel
Table 4.4.2**Jumlah Tindak Pidana Menurut Kecamatan di Kabupaten
Gunung Mas, 2017-2021**
**Number of Crime by Subdistrict in Gunung Mas Regency,
2017-2021**

Kecamatan Subdistrict	2017	2018	2019	2020	2021
(1)	(2)	(3)	(4)	(5)	(6)
Manuhing	3	6	6	9	3
Manuhing Raya	-	-	-	-	-
Rungan	12	5	9	3	4
Rungan Hulu	-	-	-	-	2
Rungan Barat	-	-	-	2	-
Sepang	5	3	7	6	11
Mihing Raya	-	-	-	1	5
Kurun	8	5	8	6	50
Tewah	8	8	5	8	12
Kahayan Hulu Utara	6	5	4	3	4
Damang Batu	-	-	-	1	-
Miri Manasa	-	-	-	-	-
Gunung Mas	42	32	39	39	91

Sumber/Source: Kantor Polres Gunung Mas/District Police Office of Gunung Mas Regency

Tabel
Table 4.4.3**Jumlah Penyelesaian Tindak Pidana Menurut Kecamatan di Kabupaten Gunung Mas, 2017-2021**
Number of Crime Clearance Rate by Subdistrict in Gunung Mas Regency, 2017-2021

Kecamatan Subdistrict	2017	2018	2019	2020	2021
(1)	(2)	(3)	(4)	(5)	(6)
Manuhing	3	3	5	9	4
Manuhing Raya	-	-	-	-	-
Rungan	12	9	6	3	3
Rungan Hulu	-	-	-	-	-
Rungan Barat	-	-	-	1	-
Sepang	5	4	3	5	8
Mihing Raya	-	-	-	-	3
Kurun	6	6	10	3	39
Tewah	8	4	7	4	7
Kahayan Hulu Utara	4	4	2	3	4
Damang Batu	-	-	-	1	-
Miri Manasa	-	-	-	-	-
Gunung Mas	38	30	33	29	68

Sumber/Source: Kantor Polres Gunung Mas/District Police Office of Gunung Mas Regency

Tabel 4.4.4 Data Pelanggaran Lalu Lintas di Kabupaten Gunung Mas, 2017-2021
Table *Violence of Traffic Data in Gunung Mas Regency, 2017-2021*

Kecamatan Subdistrict	2017	2018	2019	2020	2021
(1)	(2)	(3)	(4)	(5)	(6)
Jumlah/ Total	30	31	14	24	30
Selesai/ Closed	12	27	9	11	9
Mati Ditempat (MD)/ Dead in Place	11	12	11	14	22
Luka Berat (LB)/ Heavy Injury	2	-	-	-	7
Luka Ringan (LR)/ Light Injury	38	41	15	30	32
Kerugian Material (Kermat)/ Material Losses (Rp)	222 200 000	103 500 000	60 500 000	197 500 000	388 000 000

Sumber/Source: Kantor Polres Gunung Mas/District Police Office of Gunung Mas Regency

Tabel
Table 4.4.5

Jumlah Kejahatan/Pelanggaran Keamanan dan Ketertiban Menurut Jenis Tindak Pidana dan Penanganan di Kabupaten Gunung Mas, 2020 dan 2021
Number of Criminal/Violation Security and order By Criminal Offense and Care in Gunung Mas Regency, 2020 and 2021

Jenis Kejahatan Type of Criminal	2020		2021	
	JTP	STP	JTP	STP
(1)	(2)	(3)	(4)	(5)
Pembunuhan / Murder	1	-	2	1
Penganiayaan/ Persecution	7	5	3	3
Penganiayaan Luka Berat/ Severe Injury Abuse	1	1	6	3
Pencurian Kekerasan/ Violent Theft	-	1	1	2
Pencurian Pemberatan/ Theft of Weighting	2	1	7	4
Pencurian Biasa/ Theft	4	6	10	5
Pencurian atau Penipuan/ Theft or Fraud	-	-	-	-
Pencurian Ranmor/ Motorized Vehicle Theft	-	-	-	-
Senpi/ Firearms	2	1	-	1
Illegal Logging	1	2	-	-
Lingkungan Hidup/ Living Environment	1	1	-	-
Penipuan / Fraud	-	-	4	2
Penggelapan/ Embezzlement	1	1	4	4
Perjudian/ Gambling	1	1	-	-
Lalai Mengakibatkan MD/ Neglect Results in Death on The Spot	-	-	-	-
Laka Kerja/ Work accident	1	-	-	-
Sajam/ Sharp Weapon	2	1	3	3
Narkoba (Sabu-sabu)/ Drugs (shabu-shabu)	33	29	26	22

Lanjutan Tabel/Continued Table 4.4.5

Jenis Kejahatan <i>Type of Criminal</i>	2020		2021	
	JTP	STP	JTP	STP
(1)	(2)	(3)	(4)	(5)
UU Kesehatan/ <i>Health Act</i>	-	-	-	-
Penyerobotan Tanah/ <i>Land Grabbing</i>	-	-	-	-
Pengancaman dan rusak/ <i>Threatening and Damage</i>	-	-	-	-
Pengancaman dengan Pemerasan/ <i>Threats with Extortion</i>	1	-	-	-
Pengeroyokan/ <i>Beatings</i>	-	-	-	1
Pemerasan/ <i>Extortion</i>	-	-	-	-
Pengrusakan/ <i>Destruction</i>	1	-	-	1
Pencabulan/ <i>Sexual Abuse</i>	-	-	-	-
Persetubuhan/ <i>Intercourse</i>	-	-	-	-
Pengancaman/ <i>Threats</i>	1	1	1	1
Perzinahan/ <i>Adultery</i>	2	1	-	1
Uang Palsu/ <i>Counterfeit Money</i>	1	1	-	-
Pemalsuan/ <i>Counterfeiting</i>	1	-	-	-
Pemeriksaan/ <i>Rape</i>	1	1	1	1
Korupsi/ <i>Corruption</i>	2	1	-	-
IL Mining	-	-	5	3
KDRT/ <i>Domestic Violence</i>	4	1	2	2
Temu Mayat/ <i>Corpse Gathering</i>	5	2	3	1
Melarikan Perempuan dan Perbuatan Tidak Menyenangkan atau Perzinahan/ <i>Running Away Women and Unpleasant Acts or Adultery</i>	-	-	-	-
Penganiayaan dan Percobaan Perkosaan/ <i>Persecution and Rape Trial</i>	5	3	-	-

Lanjutan Tabel/*Continued Table* 4.4.5

Jenis Kejahatan <i>Type of Criminal</i>	2020		2021	
	JTP	STP	JTP	STP
(1)	(2)	(3)	(4)	(5)
UU Perlindungan Anak/ <i>Child Protection Act</i>	-	-	9	7
Penganiayaan dan Persetubuhan Anak di bawah Umur/ <i>Child Abuse and Copulation Underage</i>	-	-	-	-
BBM	-	-	-	-
Orang Tenggelam/ <i>Drowning People</i>	-	-	-	-
Penemuan Tengkorak Manusia/ <i>Discovery of the Human Skull</i>	-	-	-	-
Kebakaran/ <i>Fire</i>	-	1	3	-
Laka Air/ <i>Water Accident</i>	-	-	1	-
Perbuatan Tidak Enak/ <i>Unpalatable Deeds</i>	-	-	-	-
Gantung Diri/ <i>Hanged Oneself</i>	-	-	-	-
Penyumpahan Anak/ <i>Child Slaughter</i>	-	-	-	-
Meninggal Diduga Keracunan Gas/ <i>Died Suspected of Gas Poisoning</i>	-	-	-	-
Pembakaran/ <i>Combustion</i>	-	-	-	-
Perdagangan/ <i>Trading</i>	-	-	-	-
Jumlah/Total	81	62	91	68

Sumber/*Source*: Kantor Polres Gunung Mas/*District Police Office of Gunung Mas Regency*

4.5 AGAMA DAN SOSIAL LAINNYA RELIGION AND OTHER SOCIAL AFFAIRS

Tabel 4.5.1 Jumlah Jemaah Haji yang Diberangkatkan¹ ke Tanah Suci Mekah Menurut Kecamatan di Kabupaten Gunung Mas, 2017-2021
Number of Hajj Pilgrims Departured¹ to the Holyhand of Mecca by Subdistrict in Gunung Mas Regency, 2017-2021

Kecamatan Subdistrict	2017			2018		
	Laki-Laki Male	Perempuan Female	Jumlah Total	Laki-Laki Male	Perempuan Female	Jumlah Total
(1)	(2)	(3)	(4)	(5)	(6)	(7)
Manuhing	-	-	-	-	-	-
Manuhing Raya	-	-	-	-	-	-
Rungan	-	-	-	-	-	-
Rungan Hulu	-	-	-	-	-	-
Rungan Barat	-	-	-	-	-	-
Sepang	-	-	-	-	-	-
Mihing Raya	-	-	-	-	-	-
Kurun	2	1	3	1	2	3
Tewah	-	-	-	-	-	-
Kahayan Hulu Utara	1	1	2	1	1	2
Damang Batu	-	-	-	-	-	-
Miri Manasa	-	-	-	-	-	-
Gunung Mas	3	2	5	2	3	5

Lanjutan Tabel/*Continued Table 4.5.1*

Kecamatan <i>Subdistrict</i>	2019			2020		
	Laki-Laki <i>Male</i>	Perempuan <i>Female</i>	Jumlah <i>Total</i>	Laki-Laki <i>Male</i>	Perempuan <i>Female</i>	Jumlah <i>Total</i>
(1)	(8)	(9)	(10)	(11)	(12)	(13)
Manuhing	-	-	-	-	-	-
Manuhing Raya	-	-	-	-	-	-
Rungan	-	-	-	-	-	-
Rungan Hulu	-	-	-	-	-	-
Rungan Barat	-	-	-	-	-	-
Sepang	-	-	-	-	-	-
Mihing Raya	-	-	-	-	-	-
Kurun	3	3	6	-	-	-
Tewah	-	-	-	-	-	-
Kahayan Hulu Utara	-	-	-	-	-	-
Damang Batu	-	-	-	-	-	-
Miri Manasa	-	-	-	-	-	-
Gunung Mas	3	3	6	-	-	-

Sumber/*Source*: Kementerian Agama Kabupaten Gunung Mas/*Ministry of Religious Affairs of Gunung Mas Regency*

Lanjutan Tabel/Continued Table 4.5.1

Kecamatan Subdistrict	2021		
	Laki-Laki Male	Perempuan Female	Jumlah Total
(1)	(14)	(15)	(16)
Manuhing	-	-	-
Manuhing Raya	-	-	-
Rungan	-	-	-
Rungan Hulu	-	-	-
Rungan Barat	-	-	-
Sepang	-	-	-
Mihing Raya	-	-	-
Kurun	-	-	-
Tewah	-	-	-
Kahayan Hulu Utara	-	-	-
Damang Batu	-	-	-
Miri Manasa	-	-	-
Gunung Mas	-	-	-

Sumber/Source: Kementerian Agama Kabupaten Gunung Mas/Ministry of Religious Affairs of Gunung Mas Regency

Tabel
Table 4.5.2

Nikah, Talak dan Cerai Menurut Kecamatan di Kabupaten Gunung Mas, 2019-2021
Number of Marriages and Divorces by Subdistricts in Gunung Mas Regency, 2019-2021

Kecamatan Subdistrict	Nikah ^{1,2,3} Marriages ^{1,2,3}		
	2019	2020	2021
(1)	(2)	(3)	(4)
Manuhing	20	37	46
Manuhing Raya	-	-	-
Rungan	31	49	32
Rungan Hulu	-	-	-
Rungan Barat	-	-	-
Sepang	14	12	10
Mihing Raya	-	-	-
Kurun	66	67	79
Tewah	14	35	29
Kahayan Hulu Utara	5	6	4
Damang Batu	-	-	-
Miri Manasa	-	-	-
Gunung Mas	150	206	200

Lanjutan Tabel/Continued Table 4.5.2

Kecamatan Subdistrict	Talak dan Cerai ^{2,4} Divorces ^{2,4}								
	2019			2020			2021		
	Cerai Gugat Divorce	Cerai Talak Divorce by Talak	Jumlah Total	Cerai Gugat Divorce	Cerai Talak Divorce by Talak	Jumlah Total	Cerai Gugat Divorce	Cerai Talak Divorce by Talak	Jumlah Total
(1)	(5)	(6)	(7)	(8)	(9)	(10)	(11)	(12)	(13)
Manuhing	-	1	1	-	-	-	-	1	1
Manuhing Raya	-	-	-	-	-	-	1	-	1
Rungan	-	-	-	-	-	-	2	1	3
Rungan Hulu	-	-	-	-	-	-	-	-	-
Rungan Barat	-	-	-	-	-	-	-	-	-
Sepang	-	-	-	2	-	2	-	-	-
Mihing Raya	-	2	2	1	-	1	1	-	1
Kurun	3	11	14	10	7	17	15	6	21
Tewah	1	7	8	5	1	6	5	3	8
Kahayan Hulu Utara	-	1	1	-	1	1	-	1	1
Damang Batu	-	-	-	-	-	-	-	-	-
Miri Manasa	-	-	-	-	-	-	-	-	-
Gunung Mas	4	22	26	18	9	27	24	12	36

Lanjutan Tabel/*Continued Table 4.5.2*

Kecamatan <i>Subdistrict</i>	Rujuk ^{1,2,3} <i>Reconciliation</i> ^{1,2,3}		
	2019	2020	2021
(1)	(14)	(15)	(16)
Manuhing	-	-	-
Manuhing Raya	-	-	-
Rungan	-	-	-
Rungan Hulu	-	-	-
Rungan Barat	-	-	-
Sepang	-	-	-
Mihing Raya	-	-	-
Kurun	-	-	-
Tewah	-	-	-
Kahayan Hulu Utara	-	-	-
Damang Batu	-	-	-
Miri Manasa	-	-	-
Gunung Mas	-	-	-

Catatan/*Note*: ¹Termasuk bedolah (nikah di luar KUA)/*Including registration conducted outside the Religious Affairs Office (KUA)*

²Hanya untuk yang beragama Islam/*Applies only for moslem*

³Data masih bergabung dengan Pengadilan Agama Kapuas/*The data were included in Kapuas Religious Court*

Sumber/*Source*: ³Kementerian Agama Kabupaten Gunung Mas /*Ministry of Religious Affairs of Gunung Mas Regency*

⁴Pengadilan Agama Kuala Kurun per/*Kuala Kurun Religious Court*

Tabel
Table 4.5.3**Jumlah Perceraian Menurut Faktor Menurut Kecamatan di Kabupaten Gunung Mas, 2021**
Number of Divorces by Factors by Subdistrict in Gunung Mas Regency, 2021

Kecamatan Subdistrict	Zina Adultery	Mabuk Drunk	Madat Drug Abuse	Judi Gambling	Meninggal- kan Salah Satu Pihak Split Up	Dihukum Penjara Jail
(1)	(2)	(3)	(4)	(5)	(6)	(7)
Manuhing	-	-	-	-	-	-
Manuhing Raya	-	-	-	-	-	-
Rungan	-	-	-	-	-	1
Rungan Hulu	-	-	-	-	-	-
Rungan Barat	-	-	-	-	-	-
Sepang	-	-	-	-	-	-
Mihing Raya	-	-	-	-	-	-
Kurun	-	-	-	-	1	-
Tewah	-	-	-	-	1	-
Kahayan Hulu Utara	-	-	-	-	-	-
Damang Batu	-	-	-	-	-	-
Miri Manasa	-	-	-	-	-	-
Gunung Mas	-	-	-	-	2	1

Lanjutan Tabel/*Continued Table 4.5.3*

Kecamatan <i>Subdistrict</i>	Poligami <i>Polygamy</i>	Kekerasan Dalam Rumah Tangga <i>Domestic Violence</i>	Cacat Badan <i>Disability</i>	Perselisihan dan Pertengkaran Terus Menerus <i>Constant Disputes and Quarrel</i>
(1)	(8)	(9)	(10)	(11)
Manuhing	-	-	-	1
Manuhing Raya	-	1	-	-
Rungan	-	-	-	2
Rungan Hulu	-	-	-	-
Rungan Barat	-	-	-	-
Sepang	-	-	-	-
Mihing Raya	-	-	-	1
Kurun	-	-	-	16
Tewah	-	-	-	8
Kahayan Hulu Utara	-	-	-	1
Damang Batu	-	-	-	-
Miri Manasa	-	-	-	-
Gunung Mas	-	1	-	29

Lanjutan Tabel/Continued Table 4.5.3

Kecamatan Subdistrict	Kawin Paksa Forced Marriage	Murtad Apostate	Ekonomi Economy	Lain-lain Others	Jumlah Total
(1)	(12)	(13)	(14)	(15)	(16)
Manuhing	-	-	-	-	1
Manuhing Raya	-	-	-	-	1
Rungan	-	-	-	-	3
Rungan Hulu	-	-	-	-	-
Rungan Barat	-	-	-	-	-
Sepang	-	-	-	-	-
Mihing Raya	-	-	-	-	1
Kurun	-	1	2	-	20
Tewah	-	-	-	-	9
Kahayan Hulu Utara	-	-	-	-	1
Damang Batu	-	-	-	-	-
Miri Manasa	-	-	-	-	-
Gunung Mas	-	1	2	-	36

Sumber/Source: Pengadilan Agama Kuala Kurun per/Kuala Kurun Religious Court

Tabel
Table 4.5.4**Jumlah Penduduk Menurut Kecamatan dan Agama yang
Dianut di Kabupaten Gunung Mas, 2021**
*Population by Subdistrict and Religion in Gunung Mas
Regency, 2021*

Kecamatan Subdistrict	Islam Moslem	Protestan Protestant	Katolik Catholic	Hindu Hindu
(1)	(2)	(3)	(4)	(5)
Manuhing	4 432	5 278	522	1 298
Manuhing Raya	313	4 522	97	1 557
Rungan	3 448	6 408	307	2 222
Rungan Hulu	520	4 563	7	2 750
Rungan Barat	1 194	3 216	258	2 502
Sepang	1 555	6 645	182	614
Mihing Raya	712	5 905	88	1 313
Kurun	9 682	22 820	1 207	1 801
Tewah	4 990	16 179	177	1 293
Kahayan Hulu Utara	950	6 867	122	1 382
Damang Batu	125	3 836	86	1 360
Miri Manasa	127	3 274	23	864
Gunung Mas	28 048	89 513	3 076	18 956

Lanjutan Tabel/Continued Table 4.5.4

Kecamatan Subdistrict	Budha Buddha	Konghucu Konghucu	Lainnya Others	Jumlah Total
(1)	(6)	(7)	(8)	(9)
Manuhing	-	-	21	11 551
Manuhing Raya	-	-	10	6 499
Rungan	-	-	6	12 391
Rungan Hulu	1	-	3	7 844
Rungan Barat	-	-	11	7 181
Sepang	-	-	-	8 996
Mihing Raya	1	-	10	8 029
Kurun	-	-	2	35 512
Tewah	3	-	-	22 642
Kahayan Hulu Utara	1	-	-	9 322
Damang Batu	-	-	-	5 407
Miri Manasa	-	-	-	4 288
Gunung Mas	6	-	63	139 662

Sumber/Source: Kementerian Agama Kabupaten Gunung Mas/Ministry of Religious Affairs of Gunung Mas Regency

Tabel
Table 4.5.5

Jumlah Tokoh Agama Menurut Kecamatan dan Agama yang Dianut di Kabupaten Gunung Mas, 2021
Religious Figures by Subdistrict and Religion in Gunung Mas Regency, 2021

Kecamatan Subdistrict	Islam ¹ Islam ¹	Protestan ² Protestant ²	Katolik ³ Catholic ³	Hindu ⁴ Hindu ⁴	Budha ⁵ Buddhist ⁵	Konghucu ⁶ Konghucu ⁶
(1)	(2)	(3)	(4)	(5)	(6)	(7)
Manuhing	5	9	-	10	-	-
Manuhing Raya	1	2	-	4	-	-
Rungan	5	7	-	10	-	-
Rungan Hulu	3	3	-	24	-	-
Rungan Barat	4	-	-	10	-	-
Sepang	8	6	3	10	-	-
Mihing Raya	2	4	1	22	-	-
Kurun	15	23	5	9	-	-
Tewah	16	13	5	8	-	-
Kahayan Hulu Utara	5	6	-	11	-	-
Damang Batu	2	-	-	5	-	-
Miri Manasa	2	6	-	6	-	-
Gunung Mas	68	79	14	129	-	-

Catatan/Note: ¹ Kyai/tuan guru/habib/da'i/mubaligh, dll/Kyai/tuan guru/habib/da'i/mubaligh, etc

² Pendeta, dll/Pendeta, etc

³ Uskup/pastur/romo, dll/Uskup/pastur/romo, etc

⁴ Pandita/pinandita/empu, dll/Pandita/pinandita/empu, etc

⁵ Biku/Bikuni, dll/Biku/Bikuni, etc

⁶ Biku, dll/Biku, etc

Sumber/Source: Kementerian Agama Kabupaten Gunung Mas/Ministry of Religious Affairs of Gunung Mas Regency

Tabel
Table 4.5.6**Jumlah Tempat Peribadatan Menurut Kecamatan di
Kabupaten Gunung Mas, 2021**
*Number of Places of Worship by Subdistrict and Religion in
Gunung Mas Regency, 2021*

Kecamatan Subdistrict	Masjid Mosque	Mushola Pray Room	Gereja Protestan Protestant Church	Gereja Katholik Catholic Church	Pura Temple	Vihara
(1)	(2)	(3)	(4)	(5)	(6)	(7)
Manuhing	10	2	14	1	4	-
Manuhing Raya	1	-	8	-	8	-
Rungan	4	3	15	1	9	-
Rungan Hulu	1	-	14	-	8	-
Rungan Barat	3	2	13	1	8	-
Sepang	5	-	16	3	6	-
Mihing Raya	2	-	17	1	7	-
Kurun	14	13	61	2	5	-
Tewah	4	8	39	3	7	-
Kahayan Hulu Utara	1	-	26	-	6	-
Damang Batu	1	-	13	1	6	-
Miri Manasa	1	-	16	-	5	-
Gunung Mas	47	28	252	13	79	-

Sumber/Source: Kementerian Agama Kabupaten Gunung Mas/Ministry of Religious Affairs of Gunung Mas Regency

Tabel
Table 4.5.7

**Jumlah Desa¹/Kelurahan yang Mengalami Bencana Alam²
Menurut Kecamatan di Kabupaten Gunung Mas, 2019-
2021**
*Number of Villages¹ that Had Natural Disaster² by
Subdistrict in Gunung Mas Regency, 2019-2021*

Kecamatan Subdistrict	Banjir/Flood		
	2019	2020	2021
(1)	(2)	(3)	(4)
Manuhing	1	1	1
Manuhing Raya	–	2	4
Rungan	4	10	10
Rungan Hulu	8	9	8
Rungan Barat	7	7	4
Sepang	6	4	3
Mihing Raya	4	6	5
Kurun	14	13	12
Tewah	11	13	9
Kahayan Hulu Utara	10	11	11
Damang Batu	6	5	5
Miri Manasa	–	1	3
Gunung Mas	71	82	75

Lanjutan Tabel/Continued Table 4.5.7

Kecamatan Subdistrict	Gempa Bumi/Earthquake		
	2019	2020	2021
(1)	(5)	(6)	(7)
Manuhing	-	-	-
Manuhing Raya	-	-	-
Rungan	-	-	-
Rungan Hulu	-	-	-
Rungan Barat	-	-	-
Sepang	-	-	-
Mihing Raya	-	-	-
Kurun	-	-	-
Tewah	-	-	-
Kahayan Hulu Utara	-	-	-
Damang Batu	-	-	-
Miri Manasa	-	-	-
Gunung Mas	-	-	-

Lanjutan Tabel/*Continued Table 4.5.7*

Kecamatan <i>Subdistrict</i>	Tanah Longsor/ <i>Landslide</i>		
	2019	2020	2021
(1)	(8)	(9)	(10)
Manuhing	-	-	-
Manuhing Raya	-	-	-
Rungan	-	-	-
Rungan Hulu	-	-	-
Rungan Barat	-	-	-
Sepang	-	-	-
Mihing Raya	-	-	1
Kurun	3	2	-
Tewah	1	1	2
Kahayan Hulu Utara	2	-	1
Damang Batu	-	-	-
Miri Manasa	-	-	1
Gunung Mas	6	3	5

Catatan/*Note*: ¹ Desa pada tabel ini termasuk Unit Permukiman Transmigrasi (UPT) yang masih dibina oleh kementerian terkait dan nagari di Provinsi Sumatera Barat/ *Villages in this table are included in Transmigration Settlement Unit which is still fostered by the relevant ministries and the nagari in the Province of Sumatera Barat*

Sumber/*Source*: ²Kejadian dalam setahun sebelum tahun pencacahan/ *Occurrence in the last one year before the enumeration year*
BPS, Pendataan Potensi Desa (Podes)/*BPS-Statistics Indonesia, Village Potential Data Collecting*

Tabel 4.5.8 Jumlah Kejadian Bencana Alam Menurut Kecamatan di Kabupaten Gunung Mas, 2021
Table Number of natural disaster events by Subdistrict in Gunung Mas Regency, 2021

Kecamatan Subdistrict	Gempa Bumi Earthquake	Letusan Gunung Api Volcanic Eruption	Tsunami Tsunami	Tanah Longsor Landslide	Banjir Floods	Banjir Bandang Flash Floods
(1)	(2)	(3)	(4)	(5)	(6)	(7)
Manuhing	-	-	-	-	1	-
Manuhing Raya	-	-	-	-	1	-
Rungan	-	-	-	2	1	-
Rungan Hulu	-	-	-	-	1	-
Rungan Barat	-	-	-	1	1	-
Sepang	-	-	-	-	1	-
Mihing Raya	-	-	-	-	1	-
Kurun	-	-	-	-	1	-
Tewah	-	-	-	-	1	-
Kahayan Hulu Utara	-	-	-	-	1	-
Damang Batu	-	-	-	-	1	-
Miri Manasa	-	-	-	-	1	-
Gunung Mas	-	-	-	3	12	-

Lanjutan Tabel/*Continued Table* 4.5.8

Kecamatan Subdistrict	Kekeringan Drought	Kebakaran Hutan dan Lahan Forest and Land Fires	Angin Puting Beliung Tornado	Gelombang Pasang Tidal Wave	Abrasi Abrasion	Kebakaran Rumah House Fires
(1)	(8)	(9)	(10)	(11)	(12)	(13)
Manuhing	-	-	-	-	-	1
Manuhing Raya	-	-	-	-	-	-
Rungan	-	-	-	-	-	-
Rungan Hulu	-	-	-	-	-	-
Rungan Barat	-	-	-	-	-	1
Sepang	-	-	-	-	-	1
Mihing Raya	-	-	-	-	-	-
Kurun	-	-	-	-	-	1
Tewah	-	-	-	-	-	1
Kahayan Hulu Utara	-	-	-	-	-	1
Damang Batu	-	-	-	-	-	-
Miri Manasa	-	-	-	-	-	-
Gunung Mas	-	-	-	-	-	6

Sumber/*Source*: Badan Penanggulangan Bencana Daerah/*National Agency for Disaster Management*

Tabel 4.5.9 Jumlah Korban yang Diakibatkan Bencana Alam Menurut Kecamatan di Kabupaten Gunung Mas, 2021
Number of Victims Due to Natural Disaster by Subdistrict in Gunung Mas Regency, 2021

Kecamatan Subdistrict	Gempa Bumi/Earthquake		
	Meninggal dan Hilang Fatality and Missing	Luka-Luka Casualty	Terdampak dan Mengungsi Affected and Evacuated
(1)	(2)	(3)	(4)
Manuhing	-	-	-
Manuhing Raya	-	-	-
Rungan	-	-	-
Rungan Hulu	-	-	-
Rungan Barat	-	-	-
Sepang	-	-	-
Mihing Raya	-	-	-
Kurun	-	-	-
Tewah	-	-	-
Kahayan Hulu Utara	-	-	-
Damang Batu	-	-	-
Miri Manasa	-	-	-
Gunung Mas	-	-	-

Lanjutan Tabel/*Continued Table* 4.5.9

Kecamatan <i>Subdistrict</i>	Letusan Gunung Api/ <i>Volcanic Eruption</i>		
	Meninggal dan Hilang <i>Fatality and Missing</i>	Luka-Luka <i>Casualty</i>	Terdampak dan Mengungsi <i>Affected and Evacuated</i>
(1)	(5)	(6)	(7)
Manuhing	-	-	-
Manuhing Raya	-	-	-
Rungan	-	-	-
Rungan Hulu	-	-	-
Rungan Barat	-	-	-
Sepang	-	-	-
Mihing Raya	-	-	-
Kurun	-	-	-
Tewah	-	-	-
Kahayan Hulu Utara	-	-	-
Damang Batu	-	-	-
Miri Manasa	-	-	-
Gunung Mas	-	-	-

Lanjutan Tabel/Continued Table 4.5.9

Kecamatan <i>Subdistrict</i>	Tsunami/Tsunami		
	Meninggal dan Hilang <i>Fatality and Missing</i>	Luka-Luka <i>Casualty</i>	Terdampak dan Mengungsi <i>Affected and Evacuated</i>
(1)	(8)	(9)	(10)
Manuhing	-	-	-
Manuhing Raya	-	-	-
Rungan	-	-	-
Rungan Hulu	-	-	-
Rungan Barat	-	-	-
Sepang	-	-	-
Mihing Raya	-	-	-
Kurun	-	-	-
Tewah	-	-	-
Kahayan Hulu Utara	-	-	-
Damang Batu	-	-	-
Miri Manasa	-	-	-
Gunung Mas	-	-	-

Lanjutan Tabel/*Continued Table* 4.5.9

Kecamatan <i>Subdistrict</i>	Tanah Longsor/ <i>Landslide</i>		
	Meninggal dan Hilang <i>Fatality and Missing</i>	Luka-Luka <i>Casualty</i>	Terdampak dan Mengungsi <i>Affected and Evacuated</i>
(1)	(11)	(12)	(13)
Manuhing	-	-	-
Manuhing Raya	-	-	-
Rungan	-	-	-
Rungan Hulu	-	-	-
Rungan Barat	-	-	-
Sepang	-	-	-
Mihing Raya	-	-	-
Kurun	-	-	-
Tewah	4	-	-
Kahayan Hulu Utara	-	-	-
Damang Batu	-	-	-
Miri Manasa	-	-	-
Gunung Mas	4	-	-

Lanjutan Tabel/Continued Table 4.5.9

Kecamatan Subdistrict	Banjir/Floods		
	Meninggal dan Hilang Fatality and Missing	Luka-Luka Casualty	Terdampak dan Mengungsi Affected and Evacuated
(1)	(14)	(15)	(16)
Manuhing	-	-	70
Manuhing Raya	-	-	107
Rungan	-	-	194
Rungan Hulu	-	-	154
Rungan Barat	-	-	137
Sepang	-	-	102
Mihing Raya	-	-	62
Kurun	-	-	605
Tewah	-	-	1 571
Kahayan Hulu Utara	-	-	194
Damang Batu	-	-	197
Miri Manasa	-	-	213
Gunung Mas	-	-	3 606

Lanjutan Tabel/*Continued Table* 4.5.9

Kecamatan <i>Subdistrict</i>	Banjir Bandang/ <i>Flash Floods</i>		
	Meninggal dan Hilang <i>Fatality and Missing</i>	Luka-Luka <i>Casualty</i>	Terdampak dan Mengungsi <i>Affected and Evacuated</i>
	(1)	(17)	(18)
Manuhing	-	-	-
Manuhing Raya	-	-	-
Rungan	-	-	-
Rungan Hulu	-	-	-
Rungan Barat	-	-	-
Sepang	-	-	-
Mihing Raya	-	-	-
Kurun	-	-	-
Tewah	-	-	-
Kahayan Hulu Utara	-	-	-
Damang Batu	6	-	-
Miri Manasa	-	-	-
Gunung Mas	6	-	-

Lanjutan Tabel/Continued Table 4.5.9

Kecamatan <i>Subdistrict</i>	Kekeringan/Drought		
	Meninggal dan Hilang <i>Fatality and Missing</i>	Luka-Luka <i>Casualty</i>	Terdampak dan Mengungsi <i>Affected and Evacuated</i>
	(1)	(20)	(21)
Manuhing	-	-	-
Manuhing Raya	-	-	-
Rungan	-	-	-
Rungan Hulu	-	-	-
Rungan Barat	-	-	-
Sepang	-	-	-
Mihing Raya	-	-	-
Kurun	-	-	-
Tewah	-	-	-
Kahayan Hulu Utara	-	-	-
Damang Batu	-	-	-
Miri Manasa	-	-	-
Gunung Mas	-	-	-

Lanjutan Tabel/*Continued Table 4.5.9*

Kecamatan <i>Subdistrict</i>	Kebakaran Hutan dan Lahan/ <i>Forest and Land Fires</i>		
	Meninggal dan Hilang <i>Fatality and Missing</i>	Luka-Luka <i>Casualty</i>	Terdampak dan Mengungsi <i>Affected and Evacuated</i>
(1)	(23)	(24)	(25)
Manuhing	-	-	-
Manuhing Raya	-	-	-
Rungan	-	-	-
Rungan Hulu	-	-	-
Rungan Barat	-	-	-
Sepang	-	-	-
Mihing Raya	-	-	-
Kurun	-	-	-
Tewah	-	-	-
Kahayan Hulu Utara	-	-	-
Damang Batu	-	-	-
Miri Manasa	-	-	-
Gunung Mas	-	-	-

Lanjutan Tabel/Continued Table 4.5.9

Kecamatan <i>Subdistrict</i>	Angin Puting Beliung/ <i>Tornado</i>		
	Meninggal dan Hilang <i>Fatality and Missing</i>	Luka-Luka <i>Casualty</i>	Terdampak dan Mengungsi <i>Affected and Evacuated</i>
(1)	(26)	(27)	(28)
Manuhing	-	-	-
Manuhing Raya	-	-	-
Rungan	-	-	-
Rungan Hulu	-	-	-
Rungan Barat	-	-	-
Sepang	-	-	-
Mihing Raya	-	-	-
Kurun	-	-	-
Tewah	-	-	-
Kahayan Hulu Utara	-	-	-
Damang Batu	-	-	-
Miri Manasa	-	-	-
Gunung Mas	-	-	-

Lanjutan Tabel/*Continued Table* 4.5.9

Kecamatan <i>Subdistrict</i>	Gelombang Pasang/ <i>Tidal Wave</i>		
	Meninggal dan Hilang <i>Fatality and Missing</i>	Luka-Luka <i>Casualty</i>	Terdampak dan Mengungsi <i>Affected and Evacuated</i>
(1)	(29)	(30)	(31)
Manuhing	-	-	-
Manuhing Raya	-	-	-
Rungan	-	-	-
Rungan Hulu	-	-	-
Rungan Barat	-	-	-
Sepang	-	-	-
Mihing Raya	-	-	-
Kurun	-	-	-
Tewah	-	-	-
Kahayan Hulu Utara	-	-	-
Damang Batu	-	-	-
Miri Manasa	-	-	-
Gunung Mas	-	-	-

Lanjutan Tabel/Continued Table 4.5.9

Kecamatan <i>Subdistrict</i>	Abrasi/Abrasion		
	Meninggal dan Hilang <i>Fatality and Missing</i>	Luka-Luka <i>Casualty</i>	Terdampak dan Mengungsi <i>Affected and Evacuated</i>
(1)	(32)	(33)	(34)
Manuhing	-	-	-
Manuhing Raya	-	-	-
Rungan	-	-	-
Rungan Hulu	-	-	-
Rungan Barat	-	-	-
Sepang	-	-	-
Mihing Raya	-	-	-
Kurun	-	-	-
Tewah	-	-	-
Kahayan Hulu Utara	-	-	-
Damang Batu	-	-	-
Miri Manasa	-	-	-
Gunung Mas	-	-	-

Lanjutan Tabel/*Continued Table* 4.5.9

Kecamatan <i>Subdistrict</i>	Kebakaran/House Fire		
	Meninggal dan Hilang <i>Fatality and Missing</i>	Luka-Luka <i>Casualty</i>	Terdampak dan Mengungsi <i>Affected and Evacuated</i>
(1)	(34)	(35)	(36)
Manuhing	-	-	2
Manuhing Raya	1	-	6
Rungan	-	-	-
Rungan Hulu	-	-	-
Rungan Barat	-	-	7
Sepang	-	-	4
Mihing Raya	-	-	1
Kurun	-	-	4
Tewah	-	-	7
Kahayan Hulu Utara	-	-	2
Damang Batu	-	-	-
Miri Manasa	-	-	-
Gunung Mas	1	-	33

Sumber/*Source*: Badan Penanggulangan Bencana Daerah/*National Agency for Disaster Management*

Tabel
Table 4.5.10

**Jumlah Penerima Bantuan (Kepala Keluarga) dan
Anggaran Bantuan Sosial Pangan Menurut Kecamatan di
Kabupaten Gunung Mas, 2021**
*Number of Aid Recipients (Head of Household) and Food
Social Assistance Budget by Subdistrict in Gunung Mas
Regency, 2021*

Kecamatan Subdistrict	Januari - Maret/January - March			
	Jumlah Penerima Bantuan (Kepala Keluarga) <i>Number of Beneficiaries (head of household)</i>		Jumlah Anggaran (rupiah) <i>Budget Amount (thousand)</i>	
	Rencana Planning	Realisasi Realization	Rencana Planning	Realisasi Realization
	(1)	(2)	(3)	(4)
Manuhing	215	196	Rp43.000.000	Rp39.200.000
Manuhing Raya	213	185	Rp42.600.000	Rp37.000.000
Rungan	117	112	Rp23.400.000	Rp22.400.000
Rungan Hulu	141	111	Rp28.200.000	Rp22.200.000
Rungan Barat	130	116	Rp26.000.000	Rp23.200.000
Sepang	149	106	Rp29.800.000	Rp21.200.000
Mihing Raya	74	70	Rp14.800.000	Rp14.000.000
Kurun	313	225	Rp62.600.000	Rp45.000.000
Tewah	463	458	Rp92.600.000	Rp91.600.000
Kahayan Hulu Utara	297	214	Rp59.400.000	Rp42.800.000
Damang Batu	80	67	Rp16.000.000	Rp13.400.000
Miri Manasa	143	94	Rp28.600.000	Rp18.800.000
Gunung Mas	2335	1954	Rp467.000.000	Rp390.800.000

Lanjutan Tabel/Continued Table 4.5.10

April - Juni/April - June ¹				
Kecamatan Subdistrict	Jumlah Penerima Bantuan (Kepala Keluarga) Number of Beneficiaries (head of household)		Jumlah Anggaran (rupiah) Budget Amount (thousand)	
	Rencana Planning	Realisasi Realization	Rencana Planning	Realisasi Realization
(1)	(2)	(3)	(4)	(5)
Manuhing	215	192	Rp 43,000,000	Rp 38,400,000
Manuhing Raya	213	185	Rp 42,600,000	Rp 37,000,000
Rungan	117	101	Rp 23,400,000	Rp 20,200,000
Rungan Hulu	141	113	Rp 28,200,000	Rp 22,600,000
Rungan Barat	130	116	Rp 26,000,000	Rp 23,200,000
Sepang	149	106	Rp 29,800,000	Rp 21,200,000
Mihing Raya	74	45	Rp 14,800,000	Rp 9,000,000
Kurun	313	225	Rp 62,600,000	Rp 45,000,000
Tewah	463	382	Rp 92,600,000	Rp 76,400,000
Kahayan Hulu Utara	297	197	Rp 59,400,000	Rp 39,400,000
Damang Batu	80	50	Rp 16,000,000	Rp 10,000,000
Miri Manasa	143	94	Rp 28,600,000	Rp 18,800,000
Gunung Mas	2335	1806	Rp 467,000,000	Rp 361,200,000

Catatan/Note : ¹Untuk Bulan April 2021, ada perluasan KPM dampak COVID19 untuk program sembako sebanyak 125 KPM di 12 Kecamatan dan juga terdapat penambahan anggaran per KPM dari 150.000 menjadi 200.000

Lanjutan Tabel/Continued Table 4.5.10

Juli - Agustus/July - August				
Kecamatan Subdistrict	Jumlah Penerima Bantuan (Kepala Keluarga) Number of Beneficiaries (head of household)		Jumlah Anggaran (rupiah) Budget Amount (thousand)	
	Rencana Planning	Realisasi Realization	Rencana Planning	Realisasi Realization
(1)	(2)	(3)	(4)	(5)
Manuhing	215	196	Rp43.000.000	Rp39.200.000
Manuhing Raya	213	185	Rp42.600.000	Rp37.000.000
Rungan	117	112	Rp23.400.000	Rp22.400.000
Rungan Hulu	141	111	Rp28.200.000	Rp22.200.000
Rungan Barat	130	116	Rp26.000.000	Rp23.200.000
Sepang	149	106	Rp29.800.000	Rp21.200.000
Mihing Raya	74	70	Rp14.800.000	Rp14.000.000
Kurun	313	225	Rp62.600.000	Rp45.000.000
Tewah	463	458	Rp92.600.000	Rp91.600.000
Kahayan Hulu Utara	297	214	Rp59.400.000	Rp42.800.000
Damang Batu	80	67	Rp16.000.000	Rp13.400.000
Miri Manasa	143	94	Rp28.600.000	Rp18.800.000
Gunung Mas	2335	1954	Rp467.000.000	Rp390.800.000

Lanjutan Tabel/Continued Table 4.5.10

Kecamatan Subdistrict	September/September			
	Jumlah Penerima Bantuan (Kepala Keluarga) Number of Beneficiaries (head of household)		Jumlah Anggaran (rupiah) Budget Amount (thousand)	
	Rencana Planning	Realisasi Realization	Rencana Planning	Realisasi Realization
	(1)	(2)	(3)	(4)
Manuhing	215	196	Rp43.000.000	Rp39.200.000
Manuhing Raya	213	185	Rp42.600.000	Rp37.000.000
Rungan	117	112	Rp23.400.000	Rp22.400.000
Rungan Hulu	141	111	Rp28.200.000	Rp22.200.000
Rungan Barat	130	116	Rp26.000.000	Rp23.200.000
Sepang	149	106	Rp29.800.000	Rp21.200.000
Mihing Raya	74	70	Rp14.800.000	Rp14.000.000
Kurun	313	225	Rp62.600.000	Rp45.000.000
Tewah	463	458	Rp92.600.000	Rp91.600.000
Kahayan Hulu Utara	297	214	Rp59.400.000	Rp42.800.000
Damang Batu	80	67	Rp16.000.000	Rp13.400.000
Miri Manasa	143	94	Rp28.600.000	Rp18.800.000
Gunung Mas	2335	1954	Rp467.000.000	Rp390.800.000

Lanjutan Tabel/Continued Table 4.5.10

Oktober - November/October - December				
Kecamatan Subdistrict	Jumlah Penerima Bantuan (Kepala Keluarga) Number of Beneficiaries (head of household)		Jumlah Anggaran (rupiah) Budget Amount (thousand)	
	Rencana Planning	Realisasi Realization	Rencana Planning	Realisasi Realization
(1)	(2)	(3)	(4)	(5)
Manuhing	215	196	Rp43.000.000	Rp39.200.000
Manuhing Raya	213	185	Rp42.600.000	Rp37.000.000
Rungan	117	112	Rp23.400.000	Rp22.400.000
Rungan Hulu	141	111	Rp28.200.000	Rp22.200.000
Rungan Barat	130	116	Rp26.000.000	Rp23.200.000
Sepang	149	106	Rp29.800.000	Rp21.200.000
Mihing Raya	74	70	Rp14.800.000	Rp14.000.000
Kurun	313	225	Rp62.600.000	Rp45.000.000
Tewah	463	458	Rp92.600.000	Rp91.600.000
Kahayan Hulu Utara	297	214	Rp59.400.000	Rp42.800.000
Damang Batu	80	67	Rp16.000.000	Rp13.400.000
Miri Manasa	143	94	Rp28.600.000	Rp18.800.000
Gunung Mas	2335	1954	Rp467.000.000	Rp390.800.000

Sumber/Source: Dinas Sosial Kabupaten Gunung Mas/Social Office of Gunung Mas Regency

Tabel
Table 4.5.11**Jumlah Kantor Polisi Menurut Kecamatan di Gunung Mas,
2020 dan 2021**
*Number of Police Office by Subdistrict in Gunung Mas
Regency, 2020 and 2021*

Kecamatan Subdistrict	Polsek/Polsekta Sector		Pos Polisi Police Post	
	2020	2021	2020	2021
(1)	(2)	(3)	(4)	(5)
Manuhing	1	1	2	1
Manuhing Raya	-	-	-	-
Rungan	1	1	-	-
Rungan Hulu	-	-	-	-
Rungan Barat	-	-	-	-
Sepang	1	1	1	1
Mihing Raya	-	-	1	1
Kurun	1	1	-	1
Tewah	1	1	-	-
Kahayan Hulu Utara	1	1	-	-
Damang Batu	-	-	-	-
Miri Manasa	-	-	-	-
Gunung Mas	6	6	4	4

Sumber/Source: Kantor Kepolisian Resort Kabupaten Gunung Mas/Resort Police Office Gunung Mas Regency

Tabel 4.5.12 Jumlah Organisasi Pemuda Menurut Jenis Organisasinya di Kabupaten Gunung Mas, 2021
Number of Youth Organization by Kind of Organizations in Gunung Mas Regency, 2021

Jenis Organisasi Kind of Organization	2020	2021
(1)	(2)	(3)
Komite Nasional Pemuda Indonesia (KNPI)	1	1
Barisan Pemuda Nusantara (BAPERA)	-	1
Gerakan Pemuda Dayak Indonesia	1	1
Forum Pemuda Daya (FORDAYAK-KT)	1	1
Perkumpulan Pemuda Dayak (PERDAYAK)	1	1
Forum Komunikasi Pemuda Kalimantan Tengah (FKP -KT)	1	1
Satuan Siswa Pelajar dan Mahasiswa (SAPMA) Pemuda Pancasila	1	1
Kerukunan Pemuda Pelajar dan Mahasiswa	1	1
Perhimpunan Pelajar Indonesia (PPI)	1	-
Pramuka	67	92
Karang Taruna	4	3
DRUM BAND GEMA BAHANA	1	1
Persatuan Bola Voli Seluruh Indonesia (PBVSI)	1	1
Persatuan Tinju Amatir Indonesia (PERTINA)	1	1
Persatuan Bulu Tangkis Seluruh Indonesia (PBSI)	1	-
Persatuan Olahraga Dayung Seluruh Indonesia (PODSI)	1	1
Asosiasi PSSI	1	-
Persatuan Atletik Seluruh Indonesia (PASI)	1	1
Persatuan Bola Basket Seluruh Indonesia (PERBASI)	1	1
Ikatan Pencak Silat Indonesia (IPSI)	1	-

Lanjutan Tabel/*Continued Table 4.5.12*

Jenis Organisasi <i>Kind of Organization</i>	2020	2021
(1)	(2)	(3)
Induk Organisasi Paralympic Committe (NPC)	1	1
Pemuda Pancasila	1	1
Badan Komunikasi Pemuda Remaja Masjid Indonesia	1	1
NIRMALA	1	1
BAJURAH	1	-
HAPAKAT	1	1
RIAK TAMBIRAH	1	-
TUNAS MARIKOI JAYA	1	-
BINA HAPAKAT	1	1
PENYANG BASEWUT	1	1
Jumlah/Total	98	116

Sumber/*Source*: Dinas Pendidikan, Kepemudaan dan Olahraga Kabupaten Gunung Mas/*Education, Youth and Sport Office of Gunung Mas Regency*

Tabel 4.5.13 **Jumlah Fasilitas Olahraga Menurut Kecamatan dan Jenis Fasilitas di Kabupaten Gunung Mas, 2020**
Table 4.5.13 **Number of Sport Facility by Subdistrict and Kind of Facilities in Gunung Mas Regency, 2020**

Kecamatan Subdistrict	Stadion Olahraga Sports Stadium	Gedung Olahraga Gymnasium	Lapangan Sepak Bola Football Field	Lapangan Basket Basketball Field
(1)	(2)	(3)	(4)	(5)
Manuhing	-	-	6	-
Manuhing Raya	-	1	2	-
Rungan	-	-	4	1
Rungan Hulu	-	-	-	-
Rungan Barat	-	-	-	-
Sepang	-	-	4	-
Mihing Raya	-	-	1	-
Kurun	1	-	13	1
Tewah	-	-	4	1
Kahayan Hulu Utara	-	-	3	1
Damang Batu	-	-	-	-
Miri Manasa	-	-	1	-
Gunung Mas	1	1	38	4

Lanjutan Tabel/*Continued Table* 4.5.13

Kecamatan <i>Subdistrikt</i>	Lapangan Bulutangkis <i>Badminton</i>	Lapangan Futsal	Lapangan Voli <i>Volleyball Court</i>	Bilyard	Sirkuit Motor <i>Motor Circuit</i>
(1)	(6)	(7)	(8)	(9)	(10)
Manuhing	7	-	6	-	-
Manuhing Raya	5	-	2	-	-
Rungan	11	-	4	-	-
Rungan Hulu	3	-	-	-	-
Rungan Barat	5	-	-	-	-
Sepang	5	-	4	-	-
Mihing Raya	11	-	1	-	-
Kurun	7	1	13	1	-
Tewah	5	-	4	-	-
Kahayan Hulu Utara	2	-	3	-	-
Damang Batu	3	-	-	-	-
Miri Manasa	-	-	1	-	-
Gunung Mas	64	1	38	1	-

Lanjutan Tabel/Continued Table 4.5.13

Kecamatan Subdistrikt	Lapangan Tenis Tennis Court	Tenis Meja	Pusat Kebugaran	Panjat Tebing	Bela Diri
(1)	(11)	(12)	(13)	(14)	(15)
Manuhing	-	5	-	-	1
Manuhing Raya	-	1	-	-	-
Rungan	-	5	-	-	1
Rungan Hulu	-	-	-	-	-
Rungan Barat	-	1	-	-	-
Sepang	-	1	-	-	1
Mihing Raya	-	2	-	-	-
Kurun	2	6	1	1	-
Tewah	-	5	-	-	2
Kahayan Hulu Utara	-	2	-	-	-
Damang Batu	-	1	-	-	-
Miri Manasa	-	4	-	-	1
Gunung Mas	2	33	1	1	6

Sumber/Source: Dinas Pendidikan, Kepemudaan dan Olahraga Kabupaten Gunung Mas/Education, Youth and Sport Office of Gunung Mas Regency

4.6 KEMISKINAN POVERTY

Tabel 4.6.1 **Garis Kemiskinan, Jumlah, dan Persentase Penduduk Miskin di Kabupaten Gunung Mas, 2012-2021**
Poverty Line, Number, and Percentage of Poor People in Gunung Mas Regency, 2012-2021

Tahun ¹ Year ¹	Garis Kemiskinan (rupiah/kapita/bulan) Poverty Line (rupiah/capita/month)	Jumlah Penduduk Miskin (ribu) Number of Poor People (thousand)	Persentase Penduduk Miskin Percentage of Poor People
(1)	(2)	(3)	(4)
2012	288 794	6,75	6,56
2013	317 979	7,28	6,90
2014	341 141	7,24	6,70
2015	356 866	6,75	6,17
2016	365 198	6,55	5,85
2017	388 415	6,67	5,83
2018	388 964	5,96	5,10
2019	403 045	5,86	4,91
2020	438 881	5,78	4,75
2021	456 984	6,30	5,35

Catatan/Note: ¹ Referensi waktu adalah Maret/Time Reference applied is March

Sumber/Source: BPS, Survei Sosial Ekonomi Nasional (Susenas)/BPS- Statistics Indonesia, National Socioeconomic Survey

Tabel
Table 4.6.2**Indeks Kedalaman Kemiskinan dan Indeks Keparahan Kemiskinan di Kabupaten Gunung Mas, 2012-2021**
Poverty Gap Index and Poverty Severity Index in Gunung Mas Regency, 2012-2021

Tahun ¹ Year ¹	Indeks Kedalaman Kemiskinan Poverty Gap Index	Indeks Keparahan Kemiskinan Poverty Severity Index
(1)	(2)	(3)
2012	1,34	0,59
2013	0,83	0,13
2014	0,56	0,07
2015	1,10	0,31
2016	0,60	0,13
2017	0,72	0,12
2018	0,87	0,24
2019	0,99	0,26
2020	0,75	0,21
2021	0,53	0,10

Catatan/Note: ¹ Referensi waktu adalah Maret/Time Reference applied is March

Sumber/Source: BPS, Survei Sosial Ekonomi Nasional (Susenas)/BPS- Statistics Indonesia, National Socioeconomic Survey

Tabel
Table 4.6.3

**Capaian Indeks Pembangunan Manusia dan Indikator
Pendukungnya di Kabupaten Gunung Mas , 2017-
2021**
*Performance of Indicators Human Development Index
and Supporters Indicator in Gunung Mas Regency, 2017-
2021*

Indikator Indicator	2017	2018	2019	2020	2021
(1)	(2)	(3)	(4)	(5)	(6)
Umur Harapan Hidup/ <i>Life Expectancy</i>	70,15	70,24	70,23	70,4	70,46
Harapan Lama Sekolah/ <i>Expected Years of Schooling</i>	11,75	11,76	11,77	11,78	11,90
Rata-rata Lama Sekolah/ <i>Mean Years of Schooling</i>	8,96	8,97	9,03	9,14	9,18
Pengeluaran Per Kapita (ribu Rupiah)/ <i>Expenditure per Capita (Thousands Rupiah)</i>	10 276	10 504	10 822	10 793	10 809
IPM/HDI	69,95	70,23	70,65	70,81	71,03

Sumber/Source: BPS, Survei Sosial Ekonomi Nasional (Susenas) Maret/BPS- Statistics Indonesia, National Socioeconomic Survey in March

5

PERTANIAN, KEHUTANAN, PETERNAKAN, DAN PERIKANAN ALGICULTURE, FORSETRY, LIVESTOCK AND FISHERY

Produksi Telur Unggas *Production of Eggs*



**Produksi Telur Ayam
Kampung mengalami
pertumbuhan 3%
dibanding 2020**

Number of Native Chicken Eggs

*Produktion increased 3%
compared to previous year*



**Produksi Telur Ayam
Petelur mengalami
pertumbuhan 282,8%
dibanding 2020**

Number of Layer Eggs

*Produktion increased 282,8%
compared to previous year*

2021

31.384

Ayam Kampung
Native Chicken

65.827

Ayam Petelur
Layer

18.560

Itik
Duck

3.108

Puyuh
Bustard

30.472

2020

17.197

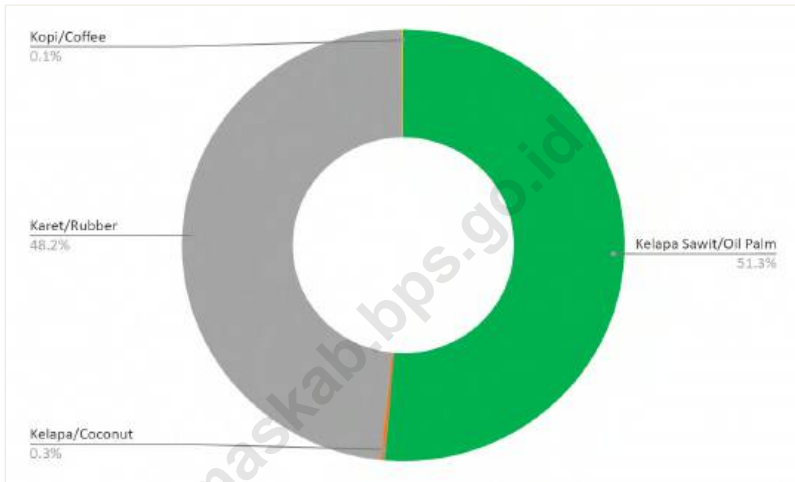
18.541

3.792



Gambar 5.1
Figures

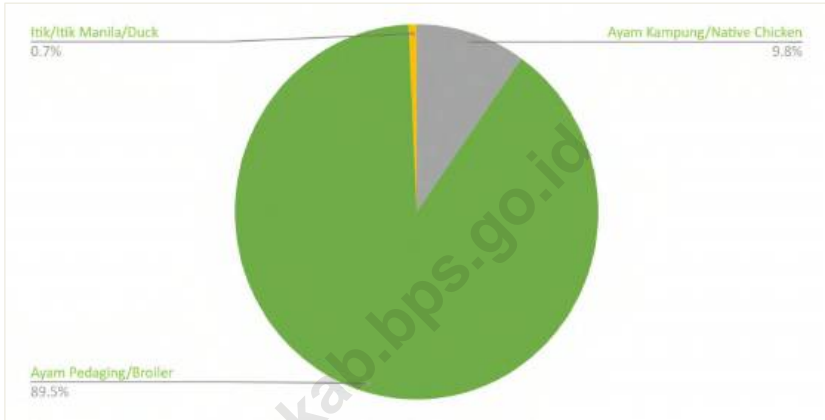
Persentase Luas Areal Tanaman Perkebunan di Kabupaten Gunung Mas (persen), 2021
Percentage of Planted Area of Estate Crops in Gunung Mas Regency (percent), 2021



Sumber/Source: Dinas Pertanian Kabupaten Gunung Mas/Agriculture Office of Gunung Mas Regency

Gambar 5.2
Figures

Persentase Produksi Daging Unggas di Kabupaten Gunung Mas (persen), 2021
Percentage of Production of Meat in Gunung Mas Regency (percent), 2021



Sumber/Source: Dinas Pertanian Kabupaten Gunung Mas/Agriculture Office of Gunung Mas Regency

PENJELASAN TEKNIS

1. **Lahan sawah** adalah lahan pertanian yang berpetak-petak dan dibatasi oleh pematang (galangan), saluran untuk menahan/ menyalurkan air, yang biasanya ditanami padi sawah tanpa memandang dari mana diperoleh atau status lahan tersebut. Lahan yang dimaksud termasuk lahan yang terdaftar di Pajak Bumi Bangunan, luran Pembangunan Daerah, lahan bengkok, lahan serobotan, lahan rawa yang ditanami padi dan lahan bekas tanaman tahunan yang telah dijadikan sawah, baik yang ditanami padi, palawija atau tanaman semusim lainnya.
2. **Tegal/Kebun** adalah lahan pertanian bukan sawah (lahan kering) yang ditanami tanaman semusim atau tahunan dan terpisah dengan halaman sekitar rumah serta penggunaannya tidak berpindah pindah.
3. **Ladang/Huma** adalah lahan pertanian bukan sawah (lahan kering) yang biasanya ditanami tanaman semusim dan penggunaannya hanya semusim atau dua musim, kemudian akan ditinggalkan bila sudah tidak subur lagi (berpindah-pindah). Kemungkinan lahan ini beberapa tahun kemudian akan dikerjakan kembali jika sudah subur.
4. **Lahan yang sementara tidak diusahakan** adalah lahan yang

TECHNICAL NOTES

1. **Wetland** is agricultural land that separated by small dykes to resist water, where the main crop is usually wetland paddy without considering where it is got from or the status of the land. It includes the land that is registered at land income tax office, regional development contribution, 'bengkok' land, illegal ownership, swamps for rice cultivation, and annual crop land mark that has been used as rice field, which are both planted with paddy, secondary crops or the other seasonal crops.
2. **Dry field/Garden** is an dryland (unirrigated land) which is planted with seasonal or annual crops and separately from the yard around the house without shifting.
3. **Unirrigated agricultural field /Shifting cultivation land** is dryland (unirrigated land) that usually is cultivated for seasonal crops and utilized only for one or two seasons, then it will be left when it is not fertile (shifting). Maybe, this land will be used again in a few years if it has been fertile.
4. **Temporarily unused land is land** that is regularly used but

biasanya diusahakan tetapi untuk sementara (lebih dari 1 (satu) tahun tetapi kurang dari atau sama dengan 2 (dua) tahun) tidak diusahakan, termasuk lahan sawah yang tidak diusahakan selama lebih dari 2 (dua) tahun.

5. Data pokok tanaman pangan yang dikumpulkan adalah luas panen dan produktivitas (hasil per hektar). **Produksi tanaman pangan** merupakan hasil perkalian antara luas panen dengan produktivitas. Pengumpulan data luas panen dilakukan setiap bulan dengan pendekatan area kecamatan di seluruh wilayah Gunung Mas. Pengumpulan data produktivitas dilakukan melalui pengukuran langsung pada plot ubinan berukuran 2½ m x 2½ m. Pengumpulan data produktivitas dilakukan setiap subround (empat bulanan) pada waktu panen petani.

6. Data produksi padi dan palawija yang disajikan adalah dalam kualitas: gabah kering giling (padi), pipilan kering (jagung), biji kering (kedelai dan kacang tanah), dan umbi basah (ubi kayu dan ubi jalar).

7. **Tanaman sayuran dan buah-buahan semusim**

Tanaman sayuran semusim adalah tanaman sumber vitamin, garam mineral dan lain-lain yang dikonsumsi dari bagian tanaman yang berupa daun, bunga, buah,

temporarily (more than a year but less or equal than twoyears) is unused, it includes wetland that is not cultivated more than two years.

5. *The main food crops data collected consists of harvested area and productivity (yield per hectare). **Food crops production** is generated by harvested area multiplied by productivity. The harvested area data is collected every month using Subdistrict area approach in all Subdistrict in Gunung Mas. The productivity data collection is conducted by a direct measurement in 2½m x 2½m crop cutting plot. The productivity measurement is conducted in every subround (four monthly) at the time when farmers are harvesting their crops.*

6. *Production of paddy and secondary crops data are presented in the form of: dry unhusked rice (paddy), dry loose maize (maize), dry shells crops (soybeans and peanuts), and fresh roots (cassava and sweet potatoes).*

7. **Seasonal vegetable and fruit plants**

Seasonal vegetable plants are plants which are the sources of vitamin, mineral salt, etc, consumed from the part of the plant in the form of leaf, flower,

dan umbinya, yang berumur kurang dari satu tahun.

Tanaman buah-buahan semusim adalah tanaman sumber vitamin, garam mineral, dan lain-lain yang dikonsumsi dari bagian tanaman yang berupa buah, berumur kurang dari satu tahun, tidak berbentuk pohon/rumpun tetapi menjalar dan berbatang lunak.

8. Tanaman buah-buahan dan sayuran tahunan

Tanaman buah-buahan tahunan adalah tanaman sumber vitamin, garam mineral, dan lain-lain yang dikonsumsi dari bagian tanaman yang berupa buah dan merupakan tanaman tahunan.

Tanaman sayuran tahunan adalah tanaman sumber vitamin, garam mineral, dan lain-lain yang dikonsumsi dari bagian tanaman yang berupa daun dan atau buah yang berumur lebih dari satu tahun.

9. Tanaman biofarmaka adalah tanaman yang bermanfaat untuk obat-obatan, kosmetik, dan kesehatan yang dikonsumsi atau digunakan dari bagian-bagian tanaman seperti daun, batang, buah, umbi (rimpang) ataupun akar.

10. Tanaman hias adalah tanaman yang mempunyai nilai keindahan baik bentuk, warna daun, tajuk maupun bunganya, sering digunakan untuk penghias pekarangan dan lain sebagainya.

fruit, and root with the age of less than one year.

Seasonal fruit plants are plants which are the sources of vitamin, mineral salt, etc, consumed from the part of the plant in the form of fruits. These plants are creeps with the age of less than one year.

8. Annual fruit and vegetable plants

Annual fruit plants are plants which are the sources of vitamin, contained mineral salt, etc, consumed from the part of plant in the form of fruit and more than one year of age.

Annual vegetable plants are plants which are the sources of vitamin, contained mineral salt, etc, consumed from the part of the plant in the form of vegetable and more than one year of age.

9. Medicinal plants are plants which are useful for medicine. It is consumed from part of the plant such as leaf, flower, fruit, tuber, and root.

10. Ornamental plants are plants which have a beauty value, either in shape, colour of leaf or crown of flower, and they are often used as a yard decorator.

11. Luas panen tanaman hortikultura adalah luas tanaman sayuran, buah-buahan, biofarmaka, dan tanaman hias yang diambil hasilnya/dipanen pada periode pelaporan.

12. Luas panen untuk tanaman sayuran adalah luas tanaman yang dipanen sekaligus/habis/dibongkar dan luas tanaman yang dipanen berkali-kali (lebih dari satu kali)/belum habis. Tanaman yang dipanen sekaligus/ habis/dibongkar adalah tanaman yang sehabis panen langsung dibongkar/ dicabut, terdiri dari bawang merah, bawang putih, bawang daun, kentang, kol/kubis, kembang kol, petsai/sawi, wortel, lobak, dan kacang merah.

Tanaman yang dipanen berkali-kali (lebih dari satu kali)/belum habis adalah tanaman yang pemanenannya lebih dari satu kali dan biasanya dibongkar apabila panen terakhir sudah tidak memadai lagi, terdiri dari: kacang panjang, cabe besar, cabe rawit, jamur, tomat, terung, buncis, ketimun, labu siam, kangkung, bayam, melon, semangka, dan blewah.

13. Produksi hortikultura adalah hasil menurut bentuk produk dari setiap tanaman sayuran, buah-buahan, biofarmaka dan tanaman hias yang diambil berdasarkan luas yang dipanen/tanaman

11. Harvested area of horticulture is area which vegetable, fruit, medicinal and ornamental plant of crop harvested during the period of report.

12. Harvested area of vegetables is area of entirely plant harvested/demolished and plant harvested several times/undemolished. Entirely plants harvested/demolished are plants usually harvested once and demolished to be substituted by other plants, consisting of: shallots, garlic, leeks, potato, cabbage, cauli flower, mustard green, carrots, chinese radish, and red kidney beans.

Plants harvested several times/undemolished are plants usually harvested more than once and demolished in the case that the last harvest was economically not profitable. They consist of: yard long beans, chili, small chili, mushroom, tomatoes, egg plant, french beans, cucumber, pumpkin/chajota, swamp cabbage, spinach, melon, watermelon, and blewah .

13. Horticulture production is the standard production quantity form of vegetable, fruit, medicinal and ornamental plant based on harvested area/the number of production plants reported

- yang menghasilkan pada bulan/triwulan laporan.
14. Data perkebunan besar dikumpulkan oleh BPS setiap bulan secara lengkap (sensus bulanan) dengan sistem surat pos. Khusus untuk tanaman kelapa, cengkeh, dan kapok, datanya diperoleh dari Direktorat Jenderal Perkebunan. Data perkebunan rakyat juga diperoleh dari Direktorat Jenderal Perkebunan.
 15. Penghitungan luas tanaman perkebunan besar adalah pada keadaan akhir tahun dan tidak termasuk yang luasnya kurang dari 5 hektar.
 16. Bentuk produksi perkebunan adalah; karet kering (karet), buah (kelapa), dan tandan buah segar (kelapa sawit).
 17. Data Statistik Kehutanan sebagian besar merupakan data sekunder yang bersumber dari Dinas Kehutanan
 18. Berdasarkan Undang-Undang No. 41 Tahun 1999 tentang Kehutanan, kawasan hutan dibagi ke dalam kelompok Hutan Konservasi, Hutan Lindung, dan Hutan Produksi.
 19. **Hutan Konservasi** adalah kawasan hutan dengan ciri khas tertentu, yang mempunyai fungsi pokok pengawetan keanekaragaman tumbuhan dan satwa serta ekosistemnya.
 20. **Hutan Lindung** adalah kawasan hutan yang mempunyai fungsi pokok sebagai perlindungan
- monthly/quarterly.*
14. *Data on estates are collected by the BPS every month on complete basis through a mailing system. Data on coconut, clove, and kapok, as well as on smallholder plantation, are acquired from the Directorate General of Estates.*
 15. *Planted areas of estates refer to condition at the end of the year, and exclude areas less than 5 hectares.*
 16. *Form plantation production is; dry rubber (rubber), fruit (coconut), and fresh fruit bunches (palm).*
 17. *Most of forestry statistics are secondary data obtained from the Forestry Service Office.*
 18. *In accordance to the Act on Forestry No. 41/1999, forest area is categorized as Conservation Forest, Protection Forest and Production Forest.*
 19. **Conservation Forest** is a forest area having specific characteristic established for the purposes of conservation of animal and plant species as well as their ecosystem.
 20. **Protection Forest** is a forest area designated to serve life support system, maintain hydrological

sistem penyangga kehidupan untuk mengatur tata air, mencegah banjir, mengendalikan erosi, mencegah intrusi air laut, dan memelihara kesuburan tanah.

21. Hutan Produksi adalah kawasan hutan yang mempunyai fungsi pokok memproduksi hasil hutan. Hutan produksi terdiri dari Hutan Produksi Tetap (HP), Hutan Produksi Terbatas (HPT), dan Hutan Produksi yang dapat dikonversi.

22. Izin Usaha Pemanfaatan Hasil Hutan Kayu (IUPHHK) pada hutan alam adalah izin untuk memanfaatkan hutan produksi yang kegiatannya terdiri dari pemanenan atau penebangan, penanaman, pemeliharaan, pengamanan, pengolahan, dan pemasaran hasil hutan kayu. IUPHHK dapat diberikan kepada perorangan, koperasi, badan usaha swasta, dan BUMN/BUMD.

23. Hutan Konservasi dibagi menjadi:

Area Suaka Margasatwa terdiri dari Suaka Alam Ketat dan Suaka Margasatwa.

Kawasan konservasi alam terdiri dari Taman Nasional (TN), Taman Hutan Raya (THR), dan Taman Rekreasi Alam (TWA);

Game Hunting Park (TB)

Game Hunting Park adalah area hutan yang dikhususkan untuk rekreasi berburu game.

24. Produksi hasil hutan utama yang dihasilkan dari hutan

system, prevent of flood, erosion control, seawater intrusion, and maintain soil fertility.

21. Production Forest is a forest area designated mainly to promote sustainable forest production. Production forest is classified as permanent production forest, limited production forest, and convertible production forest.

22. Business License for Timber Forest Product Utilization (IUPHHK) in natural forests is a permit to utilize production forests whose activities consist of harvesting or felling, planting, maintaining, securing, processing, and marketing wood forest products. IUPHHK can be given to individuals, cooperatives, private business entities, and BUMN / BUMD.

23. Conservation Forest is divided into:

Sanctuary Reserve area consists of Strict Nature Reserve and Wildlife Sanctuary.

Nature conservation area consists of National Park (TN), Grand Forest Park (THR), and Nature Recreation Park (TWA);

Game Hunting Park (TB)

Game Hunting Park is forest area devoted for game hunting recreation.

24. The main product of commercial forest operation is log. The log

adalah kayu bulat. Produksi kayu bulat ini dihasilkan dari hutan alam melalui kegiatan perusahaan Hak Pengusahaan Hutan (HPH/IUPHHK), kegiatan ijin pemanfaatan kayu (IPK) dalam rangka pembukaan wilayah hutan, pembangunan Hutan Tanaman Industri (HTI), serta kegiatan hutan rakyat.

25. **Kayu Gergajian** merupakan kayu hasil konversi kayu bulat dengan menggunakan mesin gergaji, mempunyai bentuk yang teratur dengan sisi-sisi sejajar dan sudut-sudutnya siku dengan ketebalan tidak lebih dari 6 cm dan kadar air tidak lebih dari 18 persen. Kayu gergajian yang diolah langsung dari kayu bulat, wajib didukung dengan dokumen yang sah.
 26. **Kayu Lapis** adalah panel kayu yang tersusun dari lapisan veneer dibagian luarnya, sedangkan dibagian intinya (core) bisa berupa veneer atau material lain, diikat dengan lem kemudian di-press (ditekan) sedemikian rupa sehingga menjadi panel yang kuat. Termasuk dalam artian ini adalah kayu lapis yang dilapisi lagi dengan material lain.
 27. Data populasi ternak dan kegiatan pemotongan ternak bersumber dari Dinas Pertanian dan Ketahanan Pangan Kabupaten Gunung Mas.
 28. **Data statistik perikanan** merupakan data sekunder yang
25. **Sawn Timber** Constitutes a sawmill product derived from logs as raw material. The product is characterized with regular forms having parallel sides at right angle to each other, thickness not more than 6 cm and moisture content not to exceed 18 percent. Sawn timber produced directly from logs must be certified by a legal document.
 26. **Plywood** is wood panel consisting of layers pressed together in between veneers; the core may be veneer or some other material, bound together with glue and pressed tightly together to make a strong panel. Included to this definition is plywood covered with other materials.
 27. Data of domestic livestock population and slaughtered activity are obtain from the Agriculture and Food Security Office of Gunung Mas Regency.
 28. **Fishery Statistics** are secondary data obtained from Fishery Office

bersumber dari Dinas Perikanan Kabupaten Gunung Mas. Statistik perikanan dibedakan atas data Perikanan Tangkap dan Perikanan Budidaya. Perikanan Tangkap diklasifikasikan atas penangkapan ikan di laut dan penangkapan ikan di perairan umum. Perikanan Budidaya diklasifikasikan atas jenis budidaya yaitu budidaya laut, tambak, kolam, karamba, jaring apung, dan sawah.

29. Rumah Tangga Perikanan Tangkap adalah rumah tangga yang melakukan kegiatan penangkapan ikan/binatang air lainnya/tanaman air dengan tujuan sebagian/seluruh hasilnya untuk dijual.

30. Rumah Tangga Perikanan Budidaya adalah rumah tangga yang melakukan kegiatan budidaya ikan/binatang air lainnya/tanaman air dengan tujuan sebagian/seluruh hasilnya untuk dijual.

of Gunung Mas Regency. Fishery statistics are categorized into capture fisheries and aquaculture. Capture fisheries are further classified into marine capture fisheries and inland open water capture fisheries. Aquaculture are further classified into several types of culture: marine culture, brackish water pond, fresh water pond, cage, floating net, and fish breeding in paddy fields.

29. A capture fishery household is a household conducting activities in catching fishes/other aquatic animals/aquatic plants, for which the products are wholly or partly to be sold.

30. An aquaculture fishery household is a household conducting activities in culturing fishes/other aquatic animals/aquatic plants, for which the products are wholly or partly to be sold. different types of parameters.

ULASAN

Sejak tahun 2016, BPS mengeluarkan moratorium angka luas panen dan produksi tanaman pangan karena metode penghitungan sedang dikaji ulang. Pada tahun 2018, BPS dapat mengeluarkan angka luas panen dan produksi berdasarkan hasil metode Kerangka Sampel Area (KSA).

Berdasarkan hasil KSA, produksi padi GKG di Kabupaten Gunung Mas tahun 2021 adalah sebesar 1.219,20 ton, dengan luas panen sebesar 450,65 hektar.

Selama dua tahun terakhir, produksi sayuran di Kabupaten Gunung Mas didominasi oleh kacang panjang, ketimun, cabai rawit, bayam dan terung. Apabila dibandingkan dengan tahun 2020, sedangkan produksi jamur belum ada di Kabupaten Gunung Mas tahun 2021.

Produksi sayuran terbanyak 2021 di Kabupaten Gunung Mas adalah ketimun sebesar 382 kwintal dengan luas 59 hektar, dan rata-rata produktivitas 6,47 kwintal per hektar. Dibandingkan tahun 2020, terjadi pertumbuhan produksi sebesar 70,5 persen, pertumbuhan produktivitas sebesar 27,1 persen, dan pertumbuhan luas panen sebesar 43,1 persen.

Untuk tanaman perkebunan, tanaman kelapa sawit masih menjadi tanaman yang paling banyak berproduksi di tahun 2021. Hal ini terlihat dari jumlah produksi kelapa sawit pada tahun 2021 sebesar 101.127 ton dengan menggunakan luas areal

DESCRIPTION

Since 2016, BPS issued a moratorium on harvested area and food crop production because the methodology is being reviewed. In 2018, BPS may issue the harvested and production area figures based on results of the Area Sampling Frame (ASF) method.

Based on the results of ASF method, paddy production in Gunung Mas Regency in 2021 was 1,219.20 ton, with a harvested area about 450.65 hectares.

Over the past two years, vegetable production in Gunung Mas Regency has been dominated by long beans, cucumbers, cayenne pepper, spinach and eggplant. When compared to the year 2020, there is no mushroom production in Gunung Mas Regency.

The highest vegetable production in 2021 in Gunung Mas Regency will be cucumbers with 382 quintals with an area of 59 hectares, and an average productivity of 6.47 quintals per hectare. Compared to 2020, there will be production growth of 70.5 percent, productivity growth of 27.1 percent, and growth of harvested area of 43.1 percent.

For estate crops, palm oil has still be the most productive plants in 2021. It was looks from number of production palm oil in 2021 about 102,127 ton using an area about 72,780 hectares. This is undeniable because of the large number of palm oil companies in Gunung Mas

sebesar 72.780 hektar. Hal ini tidak bisa dipungkiri karena banyaknya perusahaan kelapa sawit di Kabupaten Gunung Mas.

Berdasarkan data yang dihimpun dari Dinas Pertanian Kabupaten Gunung Mas, populasi Babi pada tahun 2021 masih mendominasi populasi ternak di Kabupaten Gunung Mas walaupun terjadi penurunan sebesar 60 persen dari tahun sebelumnya karena terserang virus African Swine Fever (ASF) atau demam babi afrika. Untuk polupasi unggas masih di dominasi populasi ayam ras pedaging sebesar 102 439, dengan kenaikan 1,2 persen dari tahun sebelumnya.

Regency.

Based on data compiled from the Gunung Mas Regency Agriculture Service, the Pig population in 2021 still dominates the livestock population in Gunung Mas Regency, although there has been a decline of 60 percent from the previous year due to the African Swine Fever (ASF) virus or African swine fever. Poultry population is still dominated by broiler population of 102 439, with an increase of 1.2 percent from the previous year.

5.1 TANAMAN PANGAN FOOD CROPS

Tabel 5.1.1 Luas Panen, Produksi GKG, Produksi padi¹, dan Konsumsi Beras di Kabupaten Gunung Mas, 2020 dan 2021
Harvested Area, Production of Paddy¹, Production of Rice, and Consumption of Rice in Gunung Mas Regency, 2020 and 2021

Kategorisasi Padi <i>Paddy Categorize</i>	2020 ²	2021 ³
(1)	(2)	(3)
Luas Panen (ha)/ <i>Harvested Area (ha)</i>	888,61	450,65
Produksi Padi ¹ (ton)/ <i>Paddy Production¹ (ton)</i>	1 963,07	1 219,20
Produksi Beras (ton)/ <i>Rice Production (ton)</i>	1 160,08	720,48
Konsumsi Beras (ton)/ <i>Rice Consumption (ton)</i>	11 266,27	...

Catatan/Note: ¹Produksi gabah kering/*The production is in term of dry unshaken paddy*

²ATAP (Angka Tetap) 2020/ (*Fixed Figure*) 2020

³ASEM (Angka Sementara)2021/ (*Provisional Figure*) 2021

Sumber/Source: BPS, Survei Kerangka Area (KSA) BPS/*Statistics Indonesia, Area Sampling Frame (ASF) Survey*

**5.2 HORTIKULTURA
HORTICULTURE**

Tabel 5.2.1 **Luas Panen Tanaman Sayuran Menurut Kecamatan dan Jenis Tanaman di Kabupaten Gunung Mas (ha), 2020 dan 2021**
Harvested Area of Vegetables by Subdistrict and Kind of Plant in Gunung Mas Regency (ha), 2020 and 2021

Kecamatan Subdistrict	Bawang Merah/Shallot		Cabai/Chili	
	2020	2021	2020	2021
(1)	(2)	(3)	(4)	(5)
Manuhing	-	-	4	-
Manuhing Raya	-	-	3	4
Rungan	-	-	7	5
Rungan Hulu	-	-	6	2
Rungan Barat	-	-	2	1
Sepang	-	-	3	3
Mihing Raya	-	-	1	5
Kurun	-	-	11	5
Tewah	-	-	2	5
Kahayan Hulu Utara	-	-	3	1
Damang Batu	-	-	4	2
Miri Manasa	-	-	6	3
Gunung Mas	-	-	52	34

Lanjutan Tabel/*Continued Table* 5.2.1

Kecamatan Subdistrict	Kentang/Potato		Kubis/Cabbage	
	2020	2021	2020	2021
(1)	(6)	(7)	(8)	(9)
Manuhing	-	-	-	-
Manuhing Raya	-	-	-	-
Rungan	-	-	-	-
Rungan Hulu	-	-	-	-
Rungan Barat	-	-	-	-
Sepang	-	-	-	-
Mihing Raya	-	-	-	-
Kurun	-	-	-	-
Tewah	-	-	-	-
Kahayan Hulu Utara	-	-	-	-
Damang Batu	-	-	-	-
Miri Manasa	-	-	-	-
Gunung Mas	-	-	-	-

Lanjutan Tabel/Continued Table 5.2.1

Kecamatan Subdistrict	Petsai/Sawi/Chinese Cabbage/Mustard Green		Tomat/Tomato		Bawang Putih/Garlic	
	2020	2021	2020	2021	2020	2021
(1)	(10)	(11)	(12)	(13)	(14)	(15)
Manuhing	2	-	-	-	-	-
Manuhing Raya	-	-	-	-	-	-
Rungan	-	-	-	2	-	-
Rungan Hulu	-	-	-	-	-	-
Rungan Barat	-	-	-	-	-	-
Sepang	-	-	-	-	-	-
Mihing Raya	-	-	-	4	-	-
Kurun	3	-	-	3	-	-
Tewah	-	-	-	3	-	-
Kahayan Hulu Utara	-	-	-	-	-	-
Damang Batu	-	-	-	-	-	-
Miri Manasa	-	-	-	-	-	-
Nama Kabupaten/Kota	5	-	-	12	-	-

Lanjutan Tabel/*Continued Table* 5.2.1

Kecamatan Subdistrict	Kacang Panjang/ Long Beans		Ketimun/Cucumber		Terung/Eggplant	
	2020	2021	2020	2021	2020	2021
(1)	(16)	(17)	(18)	(19)	(20)	(21)
Manuhing	5	3	4	4	4	2
Manuhing Raya	2	2	1	3	4	2
Rungan	9	6	5	6	7	4
Rungan Hulu	8	4	6	4	4	2
Rungan Barat	3	9	3	8	4	-
Sepang	4	5	4	5	3	5
Mihing Raya	5	9	-	9	1	7
Kurun	4	7	4	7	4	5
Tewah	5	4	5	4	3	2
Kahayan Hulu Utara	3	4	3	4	3	3
Damang Batu	7	3	5	3	5	2
Miri Manasa	4	3	5	3	3	3
Gunung Mas	57	58	44	59	43	36

Sumber/Source : BPS, Statistik Pertanian Hortikultura SPH-SBS/BPS-Statistics Indonesia, Agricultural Statistic for Horticulture SPH-SBS

Tabel
Table 5.2.2

Produksi Tanaman Sayuran Menurut Kecamatan dan Jenis Tanaman di Kabupaten Gunung Mas (kuintal), 2020 dan 2021
Production of Vegetables by Subdistrict and Kind of Plant in Gunung Mas Regency (quintal), 2020 dan 2021

Kecamatan Subdistrict	Bawang Merah/Shallot		Cabai/Chili	
	2020	2021	2020	2021
(1)	(2)	(3)	(4)	(5)
Manuhing	-	-	8	-
Manuhing Raya	-	-	11	16
Rungan	-	-	30	22
Rungan Hulu	-	-	36	6
Rungan Barat	-	-	11	6
Sepang	-	-	9	13
Mihing Raya	-	-	4	18
Kurun	-	-	44	16
Tewah	-	-	8	15
Kahayan Hulu Utara	-	-	12	2
Damang Batu	-	-	16	5
Miri Manasa	-	-	23	11
Gunung Mas	-	-	212	130

Lanjutan Tabel/*Continued Table* 5.2.2

Kecamatan Subdistrict	Kentang/Potato		Kubis/Cabbage	
	2020	2021	2020	2021
(1)	(6)	(7)	(8)	(9)
Manuhing	-	-	-	-
Manuhing Raya	-	-	-	-
Rungan	-	-	-	-
Rungan Hulu	-	-	-	-
Rungan Barat	-	-	-	-
Sepang	-	-	-	-
Mihing Raya	-	-	-	-
Kurun	-	-	-	-
Tewah	-	-	-	-
Kahayan Hulu Utara	-	-	-	-
Damang Batu	-	-	-	-
Miri Manasa	-	-	-	-
Gunung Mas	-	-	-	-

Lanjutan Tabel/Continued Table 5.2.2

Kecamatan Subdistrict	Petsai/Sawi/Chinese Cabbage/Mustard Green		Tomat/Tomato		Bawang Putih/Garlic	
	2020	2021	2020	2021	2020	2021
(1)	(10)	(11)	(12)	(13)	(14)	(15)
Manuhing	2	-	-	-	-	-
Manuhing Raya	-	-	-	-	-	-
Rungan	-	-	-	6	-	-
Rungan Hulu	-	-	-	-	-	-
Rungan Barat	-	-	-	-	-	-
Sepang	-	-	-	-	-	-
Mihing Raya	-	-	-	14	-	-
Kurun	6	-	-	15	-	-
Tewah	-	-	-	11	-	-
Kahayan Hulu Utara	-	-	-	-	-	-
Damang Batu	-	-	-	-	-	-
Miri Manasa	-	-	-	-	-	-
Gunung Mas	8	-	-	46	-	-

Lanjutan Tabel/*Continued Table 5.2.2*

Kecamatan Subdistrict	Kacang Panjang/ Long Beans		Ketimun/Cucumber		Terung/Eggplant	
	2020	2021	2020	2021	2020	2021
(1)	(16)	(17)	(18)	(19)	(20)	(21)
Manuhing	10	20	18	15	6	13
Manuhing Raya	8	12	2	24	11	17
Rungan	41	30	22	40	28	24
Rungan Hulu	39	21	31	23	11	10
Rungan Barat	15	83	23	70	11	-
Sepang	10	25	22	38	8	30
Mihing Raya	21	41	-	42	50	36
Kurun	16	29	17	35	9	25
Tewah	18	18	24	20	12	10
Kahayan Hulu Utara	12	28	20	30	12	19
Damang Batu	34	22	31	26	20	9
Miri Manasa	20	16	14	19	9	15
Gunung Mas	244	345	224	382	187	208

Sumber/Source: BPS, Statistik Pertanian Hortikultura SPH-SBS/BPS-Statistics Indonesia, Agricultural Statistic for Horticulture SPH-SBS

Tabel
Table 5.2.3

Luas Panen Tanaman Sayuran dan Buah–Buahan Semusim Menurut Jenis Tanaman di Kabupaten Gunung Mas (ha), 2017-2021
Harvested Area of Seasonal Vegetables and Fruits by Kind of Plant in Gunung Mas Regency (ha), 2017-2021

Jenis Tanaman Kind of Plants	2017	2018	2019	2020	2021
(1)	(2)	(3)	(4)	(5)	(6)
Sayuran/Vegetables					
Bawang Daun/Wlech Onion	-	-	-	-	-
Bawang Merah/Shallot	-	9	5	-	-
Bawang Putih/Garlic	-	-	-	-	-
Bayam/Spinach	17	28	28	24	55
Buncis/Green Bean	-	1	-	-	4
Cabai Besar/Chili (<i>Capsicum Annum</i>)	3	-	-	-	-
Cabai Rawit/Chili (<i>Capsicum Frutescens</i>)	25	56	41	52	34
Jamur/Mushroom ¹	-	39	25	10	-
Kacang Merah/Red Bean	-	-	-	-	-
Kacang Panjang/Yarldlong Bean	34	69	51	57	58
Kangkung/Kangkong	10	42	35	30	51
Kembang Kol/Cauliflower	-	-	-	-	-
Kentang/Potato	-	-	-	-	-
Ketimun/Cumcumber	8	34	28	44	59
Kubis/Cabbage	-	-	-	-	-
Labu Siam/Chayote	1	9	2	-	-
Lobak/Radish	-	-	-	-	-
Paprika/Bell Pepper	-	-	-	-	-

Lanjutan Tabel/*Continued Table 5.2.3*

Jenis Tanaman <i>Kind of Plants</i>	2017	2018	2019	2020	2021
(1)	(2)	(3)	(4)	(5)	(6)
Petsai/Sawi/ <i>Chinese Cabbage</i>	2	4	8	5	-
Terung/ <i>Eggplant</i>	17	46	33	43	36
Tomat/ <i>Tomato</i>	-	16	4	-	12
Wortel/ <i>Carrot</i>	-	-	-	-	-
Buah-buahan/<i>Fruits</i>					
Blewah/ <i>Cantaloupe</i>	-	-	-	-	-
Melon/ <i>Melon</i>	-	-	-	-	-
Semangka/ <i>Watermelon</i>	4	2	6	1	-
Stroberi/ <i>Strawberry</i>	-	-	-	-	-

Catatan/*Note*: ¹ Luasan dalam satuan m²/ *Area in units of m²*

Jamur merupakan penjumlahan dari jamur lainnya, jamur merang, dan jamur tiram/*mushrooms are the sum of other mushrooms, edible mushrooms, and oyster mushrooms*

Sumber/*Source*: BPS, Statistik Pertanian Hortikultura SPH-SBS/BPS-*Statistics Indonesia, Agricultural Statistic for Horticulture SPH-SBS*

Tabel 5.2.4 **Produksi Tanaman Sayuran dan Buah–Buahan Semusim Menurut Jenis Tanaman (Kuintal), 2017-2021**
Production of Seasonal Vegetables and Fruits by Kind of Plant (Quintal), 2017-2021

Jenis Tanaman Kind of Plants	2017	2018	2019	2020	2021
(1)	(2)	(3)	(4)	(5)	(6)
Sayuran/Vegetables					
Bawang Daun/Scallion	-	-	-	-	-
Bawang Merah/Shallots	-	218	1 005	-	-
Bawang Putih/Garlic	-	-	-	-	-
Bayam/Spinach	55	86	105	48	263
Buncis/String Bean	-	1	-	-	22
Cabai Besar/Chili/Big Chili	11	-	-	-	-
Cabai Rawit/Chili/Cayenne Pepper	211	754	452	212	130
Jamur/Mushroom ¹	-	163	791	30	-
Kacang Merah/Red Bean	-	-	-	-	-
Kacang Panjang/Yarldlong Bean	227	813	469	244	345
Kangkung/Kangkong	22	241	125	81	234
Kembang Kol/Cauliflower	-	-	-	-	-
Kentang/Potato	-	-	-	-	-
Ketimun/Cumcumber	36	373	492	224	382
Kubis/Cabbage	-	-	-	-	-
Labu Siam/Chayote	10	38	6	-	-
Lobak/Radish	-	-	-	-	-
Paprika/Bell Pepper	-	-	-	-	-
Petsai/Sawi/Chinese Cabbage/ Mustard Green	08	15	314	8	-

Lanjutan Tabel/*Continued Table 5.2.4*

Jenis Tanaman <i>Kind of Plants</i>	2017	2018	2019	2020	2021
(1)	(2)	(3)	(4)	(5)	(6)
Terung/ <i>Eggplant</i>	142	702	275	187	208
Tomat/ <i>Tomato</i>	-	46	11	-	46
Wortel/ <i>Carrot</i>	-	-	-	-	-
Buah-buahan/<i>Fruits</i>					
Blewah/ <i>Cantaloupe</i>	-	-	-	-	-
Melon/ <i>Melon</i>	-	-	-	-	-
Semangka/ <i>Watermelon</i>	92	35	135	-	-
Stroberi/ <i>Strawberry</i>	-	-	-	-	-

Catatan/*Note*: ¹Jamur merupakan penjumlahan dari jamur lainnya, jamur merang, dan jamur tiram/*mushrooms are the sum of other mushrooms, edible mushrooms, and oyster mushrooms*

Sumber/*Source*: BPS, Statistik Pertanian Hortikultura SPH-SBS/BPS-Statistics Indonesia, *Agricultural Statistic for Horticulture SPH-SBS*

Tabel
Table 5.2.5

Luas Panen Tanaman Biofarmaka Menurut Kecamatan dan Jenis Tanaman di Kabupaten Gunung Mas (m²), 2020 dan 2021

Harvested Area of Medicinal Plants by Subdistrict and Kind of Plant in Gunung Mas Regency (m²), 2020 and 2021

Kecamatan Subdistrict	Jahe/Ginger		Laos/Lengkuas/Galanga	
	2020	2021	2020	2021
(1)	(2)	(3)	(4)	(5)
Manuhing	-	-	-	-
Manuhing Raya	300	-	-	-
Rungan	370	-	200	-
Rungan Hulu	2	-	3	-
Rungan Barat	50	-	-	-
Sepang	6 000	-	-	-
Mihing Raya	-	-	-	-
Kurun	-	-	-	-
Tewah	5 100	-	5 000	-
Kahayan Hulu Utara	-	-	-	-
Damang Batu	-	-	-	-
Miri Manasa	3 560	-	2 550	-
Gunung Mas	15 382	-	7 753	-

Lanjutan Tabel/Continued Table 5.2.5

Kecamatan Subdistrict	Kencur/East Indian Galangal		Kunyit/Turmeric	
	2020	2021	2020	2021
(1)	(6)	(7)	(8)	(9)
Manuhing	-	-	-	-
Manuhing Raya	-	-	-	-
Rungan	80	-	680	-
Rungan Hulu	-	-	3	-
Rungan Barat	-	-	-	-
Sepang	-	-	-	-
Mihing Raya	-	-	-	-
Kurun	-	-	-	-
Tewah	-	-	5 200	-
Kahayan Hulu Utara	-	-	-	-
Damang Batu	-	-	-	-
Miri Manasa	-	-	-	-
Gunung Mas	80	-	5 883	-

Lanjutan Tabel/Continued Table 5.2.5

Kecamatan Subdistrict	Mahkota Dewa/ <i>Phaleria Macrocarpa</i>		Mengkudu/ <i>Pace/Indian Mulberry</i>	
	2020	2021	2020	2021
(1)	(10)	(11)	(12)	(13)
Manuhing	-	-	-	-
Manuhing Raya	-	-	-	-
Rungan	-	-	-	-
Rungan Hulu	-	-	-	-
Rungan Barat	-	-	-	-
Sepang	-	-	-	-
Mihing Raya	-	-	-	-
Kurun	-	-	-	-
Tewah	-	-	-	-
Kahayan Hulu Utara	-	-	-	-
Damang Batu	-	-	-	-
Miri Manasa	-	-	-	-
Gunung Mas	-	-	-	-

Sumber/Source: BPS, Statistik Pertanian Hortikultura SPH-TBF/BPS-Statistics Indonesia, Agricultural Statistic for Horticulture SPH-TBF

Tabel
Table 5.2.6

Produksi Tanaman Biofarmaka Menurut Kecamatan dan Jenis Tanaman di Kabupaten Gunung Mas (kg), 2020 and 2021

Production of Medicinal Plants by Subdistrict and Kind of Plant in Gunung Mas Regency (kg), 2020 and 2021

Kecamatan Subdistrict	Jahe/Ginger		Laos/Lengkuas/Galanga	
	2020	2021	2020	2021
(1)	(2)	(3)	(4)	(5)
Manuhing	-	-	-	-
Manuhing Raya	72	-	-	-
Rungan	370	-	72	-
Rungan Hulu	2	-	3	-
Rungan Barat	120	-	-	-
Sepang	1 440	-	-	-
Mihing Raya	-	-	-	-
Kurun	-	-	-	-
Tewah	1 224	-	1 800	-
Kahayan Hulu Utara	-	-	-	-
Damang Batu	-	-	-	-
Miri Manasa	7 464	-	918	-
Gunung Mas	10 692	-	2 793	-

Lanjutan Tabel/Continued Table 5.2.6

Kecamatan Subdistrict	Kencur/East Indian Galangal		Kunyit/Turmeric	
	2020	2021	2020	2021
(1)	(6)	(7)	(8)	(9)
Manuhing	-	-	-	-
Manuhing Raya	-	-	-	-
Rungan	28	-	293	-
Rungan Hulu	-	-	2	-
Rungan Barat	-	-	-	-
Sepang	-	-	-	-
Mihing Raya	-	-	-	-
Kurun	-	-	-	-
Tewah	-	-	2 236	-
Kahayan Hulu Utara	-	-	-	-
Damang Batu	-	-	-	-
Miri Manasa	-	-	-	-
Gunung Mas	28	-	2 531	-

Lanjutan Tabel/*Continued Table* 5.2.6

Kecamatan Subdistrict	Mahkota Dewa/ <i>Phaleria Macrocarpa</i>		Mengkudu/ <i>Pace/Indian Mulberry</i>	
	2020	2021	2020	2021
(1)	(10)	(11)	(12)	(13)
Manuhing	-	-	-	-
Manuhing Raya	-	-	-	-
Rungan	-	-	-	-
Rungan Hulu	-	-	-	-
Rungan Barat	-	-	-	-
Sepang	-	-	-	-
Mihing Raya	-	-	-	-
Kurun	-	-	-	-
Tewah	-	-	-	-
Kahayan Hulu Utara	-	-	-	-
Damang Batu	-	-	-	-
Miri Manasa	-	-	-	-
Gunung Mas	-	-	-	-

Sumber/*Source*: BPS, Statistik Pertanian Hortikultura SPH-TBF/*BPS-Statistics Indonesia, Agricultural Statistic for Horticulture SPH-TBF*

Tabel
Table 5.2.7

**Luas Panen Tanaman Biofarmaka Menurut Jenis Tanaman
di Kabupaten Gunung Mas, 2017-2021**
**Harvested Area of Medicinal Plants by Kind of Plant in
Gunung Mas Regency, 2017-2021**

Jenis Tanaman <i>Kind of Plants</i>	Satuan <i>Unit</i>	2017	2018	2019	2020	2021
(1)	(2)	(3)	(4)	(5)	(6)	(7)
Dlingo/Dringo/ <i>Calamus</i>	m ² /m ²	-	-	-	-	-
Jahe/ <i>Ginger</i>	m ² /m ²	18 994	51 454	32 832	15 382	-
Kapulaga/ <i>Java Cardamon</i>	m ² /m ²	-	-	-	-	-
Keji Beling/ <i>Verbenaceae</i>	m ² /m ²	-	-	-	-	-
Kencur/ <i>East Indian Galangal</i>	m ² /m ²	4 220	20 973	5 732	80	-
Kunyit/ <i>Turmeric</i>	m ² /m ²	11 973	21 629	7 706	5 883	-
Laos/Lengkuas/ <i>Galanga</i>	m ² /m ²	10 520	41 862	15 997	7 753	-
Lempuyang/ <i>Zingiber Aromaticum</i>	m ² /m ²	-	-	-	-	-
Lidah Buaya/ <i>Aloevera</i>	m ² /m ²	-	5	5	-	-
Mahkota Dewa/ <i>Phaleria Macrocarpa</i>	pohon/ <i>tree</i>	10	12	10	-	-
Mengkudu/ <i>Pace/Indian Mulberry</i>	pohon/ <i>tree</i>	-	10	25	-	-
Sambiloto/ <i>King of Bitter</i>	m ² /m ²	-	-	-	-	-
Temuireng/ <i>Black Turmeric</i>	m ² /m ²	-	-	-	-	-
Temukunci/ <i>Chinese Keys</i>	m ² /m ²	-	-	-	-	-
Temulawak/ <i>Java Turmeric</i>	m ² /m ²	-	-	-	-	-

Sumber/Source: BPS, Statistik Pertanian Hortikultura SPH-TBF/BPS-Statistics Indonesia, Agricultural Statistic for Horticulture SPH-TBF

Tabel 5.2.8 **Produksi Tanaman Biofarmaka Menurut Jenis Tanaman di Kabupaten Gunung Mas (kg), 2017-2021**
Table 5.2.8 **Production of Medicinal Plants by Kind of Plant in Gunung Mas Regency (kg), 2017-2021**

Jenis Tanaman <i>Kind of Plants</i>	2017	2018	2019	2020	2021
(1)	(2)	(3)	(4)	(5)	(6)
Dlingo/Dringo/ <i>Calamus</i>	-	-	-	-	-
Jahe/ <i>Ginger</i>	16 600	24 389	19 166	10 692	-
Kapulaga/ <i>Java Cardamon</i>	-	-	-	-	-
Keji Beling/ <i>Verbenaceae</i>	-	-	-	-	-
Kencur/ <i>East Indian Galangal</i>	11 493	15 275	4 018	28	-
Kunyit/ <i>Turmeric</i>	16 859	24 242	6 343	2 531	-
Laos/Lengkuas/ <i>Galanga</i>	16 990	31 503	10 039	2 793	-
Lempuyang/ <i>Zingiber Aromaticum</i>	-	-	-	-	-
Lidah Buaya/ <i>Aloevera</i>	-	15	10	-	-
Mahkota Dewa/ <i>Phaleria Macrocarpa</i>	276	210	240	-	-
Mengkudu/ <i>Pace/Indian Mulberry</i>	-	50	45	-	-
Sambiloto/ <i>King of Bitter</i>	-	-	-	-	-
Temuireng/ <i>Black Turmeric</i>	-	-	-	-	-
Temukunci/ <i>Chinese Keys</i>	-	-	-	-	-
Temulawak/ <i>Java Turmeric</i>	-	-	-	-	-

Sumber/Source: BPS, Statistik Pertanian Hortikultura SPH-TBF/BPS-Statistics Indonesia, Agricultural Statistic for Horticulture SPH-TBF

Tabel
Table 5.2.9

Luas Panen Tanaman Hias Menurut Kecamatan dan Jenis Tanaman di Kabupaten Gunung Mas, 2020 dan 2021
Harvested Area of Ornamental Plants by Subdistrict and Kind of Plant in Gunung Mas Regency, 2020 and 2021

Kecamatan Subdistrict	Anggrek/ <i>Orchid</i> (m ² /m ²)		Krisan/ <i>Chrysantemum</i> (m ² /m ²)	
	2020	2021	2020	2021
(1)	(2)	(3)	(4)	(5)
Manuhing	-	-	-	-
Manuhing Raya	-	-	-	-
Rungan	-	-	-	-
Rungan Hulu	-	-	-	-
Rungan Barat	-	-	-	-
Sepang	-	-	-	-
Mihing Raya	-	-	-	-
Kurun	-	-	-	-
Tewah	-	-	-	-
Kahayan Hulu Utara	-	-	-	-
Damang Batu	-	-	-	-
Miri Manasa	-	-	-	-
Gunung Mas	-	-	-	-

Lanjutan Tabel/*Continued Table* 5.2.9

Kecamatan <i>Subdistrict</i>	Mawar/Rose (m ² /m ²)		Sedap Malam/Tuberose (m ² /m ²)	
	2020	2021	2020	2021
(1)	(6)	(7)	(8)	(9)
Manuhing	-	-	-	-
Manuhing Raya	-	-	-	-
Rungan	-	-	-	-
Rungan Hulu	-	-	-	-
Rungan Barat	-	-	-	-
Sepang	-	-	-	-
Mihing Raya	-	-	-	-
Kurun	-	-	-	-
Tewah	-	-	-	-
Kahayan Hulu Utara	-	-	-	-
Damang Batu	-	-	-	-
Miri Manasa	-	-	-	-
Gunung Mas	-	-	-	-

Lanjutan Tabel/Continued Table 5.2.9

Kecamatan Subdistrict	Anthurium Bunga/ Flamingo Lily Flower (m ² /m ²)		Melati/ Jasmine (m ² /m ²)	
	2020	2021	2020	2021
(1)	(10)	(11)	(12)	(13)
Manuhing	-	-	-	-
Manuhing Raya	-	-	-	-
Rungan	-	-	-	-
Rungan Hulu	-	-	-	-
Rungan Barat	-	-	-	-
Sepang	-	-	-	-
Mihing Raya	-	-	-	-
Kurun	-	-	-	-
Tewah	-	-	-	-
Kahayan Hulu Utara	-	-	-	-
Damang Batu	-	-	-	-
Miri Manasa	-	-	-	-
Gunung Mas	-	-	-	-

Lanjutan Tabel/*Continued Table* 5.2.9

Kecamatan <i>Subdistrict</i>	Kamboja Jepang/ <i>Adenium</i> (m ² /m ²)		Palem/ <i>Palm</i> (pohon/tree)	
	2020	2021	2020	2021
(1)	(14)	(15)	(16)	(17)
Manuhing	-	-	-	-
Manuhing Raya	-	-	-	-
Rungan	-	-	-	-
Rungan Hulu	-	-	-	-
Rungan Barat	-	-	-	-
Sepang	-	-	-	-
Mihing Raya	-	-	-	-
Kurun	-	-	-	-
Tewah	-	-	-	-
Kahayan Hulu Utara	-	-	-	-
Damang Batu	-	-	-	-
Miri Manasa	-	-	-	-
Gunung Mas	-	-	-	-

Lanjutan Tabel/Continued Table 5.2.9

Kecamatan Subdistrict	Pisang-Pisangan/ <i>Heliconia</i> (m ² /m ²)		Pakis/ <i>Leather Leaf Fern</i> (m ² /m ²)	
	2020	2021	2020	2021
(1)	(18)	(19)	(20)	(21)
Manuhing	-	-	-	-
Manuhing Raya	-	-	-	-
Rungan	-	-	-	-
Rungan Hulu	-	-	-	-
Rungan Barat	-	-	-	-
Sepang	-	-	-	-
Mihing Raya	-	-	-	-
Kurun	4	-	5	-
Tewah	-	-	-	-
Kahayan Hulu Utara	-	-	-	-
Damang Batu	-	-	-	-
Miri Manasa	-	-	-	-
Gunung Mas	4	-	5	-

Sumber/Source: BPS, Statistik Pertanian Hortikultura SPH-TH/BPS-Statistics Indonesia, Agricultural Statistik for Horticulture SPH-TH

Tabel
Table 5.2.10

**Produksi Tanaman Hias Menurut Kecamatan dan Jenis
Tanaman di Kabupaten Gunung Mas, 2020 dan 2021**
*Production of Ornamental Plants by Subdistrict and Kind of
Plant in Gunung Mas Regency, 2020 and 2021*

Kecamatan Subdistrict	Anggrek/ <i>Orchid</i> (tangkai/ <i>stalks</i>)		Krisan/ <i>Chrysantemum</i> (tangkai/ <i>stalks</i>)	
	2020	2021	2020	2021
(1)	(2)	(3)	(4)	(5)
Manuhing	-	-	-	-
Manuhing Raya	-	-	-	-
Rungan	-	-	-	-
Rungan Hulu	-	-	-	-
Rungan Barat	-	-	-	-
Sepang	-	-	-	-
Mihing Raya	-	-	-	-
Kurun	-	-	-	-
Tewah	-	-	-	-
Kahayan Hulu Utara	-	-	-	-
Damang Batu	-	-	-	-
Miri Manasa	-	-	-	-
Gunung Mas	-	-	-	-

Lanjutan Tabel/Continued Table 5.2.10

Kecamatan Subdistrict	Mawar/Rose (tangkai/stalks)		Sedap Malam/Tuberose (tangkai/stalks)	
	2020	2021	2020	2021
(1)	(6)	(7)	(8)	(9)
Manuhing	-	-	-	-
Manuhing Raya	-	-	-	-
Rungan	-	-	-	-
Rungan Hulu	-	-	-	-
Rungan Barat	-	-	-	-
Sepang	-	-	-	-
Mihing Raya	-	-	-	-
Kurun	-	-	-	-
Tewah	-	-	-	-
Kahayan Hulu Utara	-	-	-	-
Damang Batu	-	-	-	-
Miri Manasa	-	-	-	-
Gunung Mas	-	-	-	-

Lanjutan Tabel/*Continued Table* 5.2.10

Kecamatan <i>Subdistrict</i>	Anthurium Bunga/ <i>Flamingo</i> <i>Lily Flower</i> (tangkai/ <i>stalks</i>)		Melati/ <i>Jasmine</i> (kg/kg)	
	2020	2021	2020	2021
(1)	(10)	(11)	(12)	(13)
Manuhing	-	-	-	-
Manuhing Raya	-	-	-	-
Rungan	-	-	-	-
Rungan Hulu	-	-	-	-
Rungan Barat	-	-	-	-
Sepang	-	-	-	-
Mihing Raya	-	-	-	-
Kurun	-	-	-	-
Tewah	-	-	-	-
Kahayan Hulu Utara	-	-	-	-
Damang Batu	-	-	-	-
Miri Manasa	-	-	-	-
Gunung Mas	-	-	-	-

Lanjutan Tabel/Continued Table 5.2.10

Kecamatan Subdistrict	Kamboja Jepang/ <i>Adenium</i> (pohon/tree)		Palem/ <i>Palm</i> (pohon/tree)	
	2020	2021	2020	2021
(1)	(14)	(15)	(16)	(17)
Manuhing	-	-	-	-
Manuhing Raya	-	-	-	-
Rungan	-	-	-	-
Rungan Hulu	-	-	-	-
Rungan Barat	-	-	-	-
Sepang	-	-	-	-
Mihing Raya	-	-	-	-
Kurun	-	-	-	-
Tewah	-	-	-	-
Kahayan Hulu Utara	-	-	-	-
Damang Batu	-	-	-	-
Miri Manasa	-	-	-	-
Gunung Mas	-	-	-	-

Lanjutan Tabel/Continued Table 5.2.10

Kecamatan Subdistrict	Pisang-Pisangan/ <i>Heliconia</i> (tangkai/stalks)		Pakis/ <i>Leather Leaf Fern</i> (pohon/tree)	
	2020	2021	2020	2021
(1)	(18)	(19)	(20)	(21)
Manuhing	-	-	-	-
Manuhing Raya	-	-	-	-
Rungan	-	-	-	-
Rungan Hulu	-	-	-	-
Rungan Barat	-	-	-	-
Sepang	-	-	-	-
Mihing Raya	-	-	-	-
Kurun	-	-	-	-
Tewah	-	-	-	-
Kahayan Hulu Utara	-	-	-	-
Damang Batu	-	-	-	-
Miri Manasa	-	-	-	-
Gunung Mas	-	-	-	-

Sumber/Source: BPS, Statistik Pertanian Hortikultura SPH-TH/BPS-Statistics Indonesia, Agricultural Statistik for Horticulture SPH-TH

Tabel
Table 5.2.11

**Luas Panen Tanaman Hias Menurut Jenis Tanaman di
Kabupaten Gunung Mas, 2017-2021**
**Harvested Area of Ornamental Plants by Kind of Plant in
Gunung Mas Regency, 2017-2021**

Jenis Tanaman <i>Kind of Plants</i>	Satuan <i>Unit</i>	2017	2018	2019	2020	2021
(1)	(2)	(3)	(4)	(5)	(6)	(7)
Anggrek/ <i>Orchid</i>	m ² /m ²	-	-	52	-	-
Anthurium Bunga/ <i>Flamingo Lily Flower</i>	m ² /m ²	-	-	21	-	-
Anthurium Daun/ <i>Anthurium</i>	m ² /m ²	-	-	-	-	-
Anyelir/ <i>Carnation</i>	m ² /m ²	-	-	-	-	-
Balaceng/ <i>Diffenbachia</i>	m ² /m ²	-	-	-	-	-
Dracaena/ <i>Dracaena</i>	m ² /m ²	-	-	-	-	-
Euphorbia/ <i>Euphorbia</i>	m ² /m ²	-	-	-	-	-
Gladiol/ <i>Gladiol</i>	m ² /m ²	-	-	-	-	-
Hanjuang/ <i>Cordyline</i>	m ² /m ²	-	-	-	-	-
Herbas/ <i>Gerbera</i>	m ² /m ²	-	-	-	-	-
Kamboja Jepang/ <i>Adenium</i>	m ² /m ²	-	-	15	-	-
Keladi Hias/ <i>Caladium</i>	m ² /m ²	-	-	-	-	-
Krisan/ <i>Chrysantemum</i>	m ² /m ²	-	-	-	-	-
Mawar/ <i>Rose</i>	m ² /m ²	-	-	15	-	-
Melati/ <i>Jasmine</i>	m ² /m ²	-	-	23	-	-
Monstera/ <i>Monstera</i>	m ² /m ²	-	-	-	-	-
Pakis/ <i>Leather Lead Fern</i>	m ² /m ²	-	-	5	-	-
Palem/ <i>Palm</i>	pohon/ <i>tree</i>	-	30	30	-	-
Pedang-Pedangan/ <i>Sansevieria</i>	m ² /m ²	-	-	-	-	-
Philodendron/ <i>Philodendron</i>	m ² /m ²	-	-	-	-	-
Pisang-Pisangan/ <i>Heliconia</i>	m ² /m ²	-	-	4	-	-

Lanjutan Tabel/*Continued Table* 5.2.11

Jenis Tanaman <i>Kind of Plants</i>	Satuan <i>Unit</i>	2017	2018	2019	2020	2021
(1)	(2)	(3)	(4)	(5)	(6)	(7)
Sedap Malam/ <i>Tuberose</i>	m ² /m ²	-	-	5	-	-
Soka/ <i>Ixora</i>	m ² /m ²	-	-	-	-	-
Sri Rejeki/ <i>Aglaonema</i>	m ² /m ²	-	-	-	-	-

Sumber/*Source*: BPS, Statistik Pertanian Hortikultura SPH-TH/*BPS-Statistics Indonesia, Agricultural Statistik for Horticulture SPH-TH*

Tabel
Table 5.2.12

**Produksi Tanaman Hias Menurut Jenis Tanaman (tangkai)
 di Kabupaten Gunung Mas, 2017-2021**
**Production of Ornamental Plants by Kind of Plant in Gunung
 Mas (stalks), 2017-2021**

Jenis Tanaman <i>Kind of Plants</i>	Satuan <i>Unit</i>	2017	2018	2019	2020	2021
(1)	(2)	(3)	(4)	(5)	(6)	(7)
Anggrek/ <i>Orchid</i>	tangkai/ <i>stalks</i>	-	-	135	-	-
Anthurium Bunga/ <i>Flamingo Lily Flower</i>	tangkai/ <i>stalks</i>	-	-	65	-	-
Anthurium Daun/ <i>Anthurium</i>	pohon/ <i>tree</i>	-	-	-	-	-
Anyelir/ <i>Carnation</i>	tangkai/ <i>stalks</i>	-	-	-	-	-
Balanceng/ <i>Diffenbachia</i>	pohon/ <i>tree</i>	-	-	-	-	-
Dracaena/ <i>Dracaena</i>	pohon/ <i>tree</i>	-	-	-	-	-
Euphorbia/ <i>Euphorbia</i>	pohon/ <i>tree</i>	-	-	-	-	-
Gladiol/ <i>Gladiol</i>	tangkai/ <i>stalks</i>	-	-	-	-	-
Hanjuang/ <i>Cordyline</i>	pohon/ <i>tree</i>	-	-	-	-	-
Herbas/ <i>Gerbera</i>	tangkai/ <i>stalks</i>	-	-	-	-	-
Kamboja Jepang/ <i>Adenium</i>	pohon/ <i>tree</i>	-	-	30	-	-
Keladi Hias/ <i>Caladium</i>	pohon/ <i>tree</i>	-	-	-	-	-
Krisan/ <i>Chrysantemum</i>	tangkai/ <i>stalks</i>	-	-	-	-	-
Mawar/ <i>Rose</i>	tangkai/ <i>stalks</i>	-	-	15	-	-
Melati/ <i>Jasmine</i>	kg/ <i>kg</i>	-	-	51	-	-
Monstera/ <i>Monstera</i>	pohon/ <i>tree</i>	-	-	-	-	-
Pakis/ <i>Leather Lead Fern</i>	pohon/ <i>tree</i>	-	-	10	-	-
Palem/ <i>Palm</i>	pohon/ <i>tree</i>	-	60	30	-	-
Pedang-Pedangan/ <i>Sansevieria</i>	rumpun/ <i>clumps</i>	-	-	-	-	-

Lanjutan Tabel/*Continued Table* 5.2.12

Jenis Tanaman <i>Kind of Plants</i>	Satuan <i>Unit</i>	2017	2018	2019	2020	2021
(1)	(2)	(3)	(4)	(5)	(6)	(7)
Philodendron/ <i>Philodendron</i>	pohon/tree	-	-	-	-	-
Pisang-Pisangan/ <i>Heliconia</i>	tangkai/stalks	-	-	20	-	-
Sedap Malam/ <i>Tuberose</i>	tangkai/stalks	-	-	15	-	-
Soka/ <i>Ixora</i>	pohon/tree	-	-	-	-	-
Sri Rejeki/ <i>Aglaonema</i>	pohon/tree	-	-	-	-	-

Sumber/*Source*: BPS, Statistik Pertanian Hortikultura SPH-TH/BPS-*Statistics Indonesia, Agricultural Statistik for Horticulture SPH-TH*

Tabel
Table 5.2.13

Produksi Buah-buahan Menurut Kecamatan dan Jenis Tanaman di Kabupaten Gunung Mas (kuintal), 2020 dan 2021
Production of Fruits by Subdistrict and Kind of Plant in Gunung Mass Regency (quintal), 2020 and 2021

Kecamatan Subdistrict	Mangga/Mango		Durian/Durian	
	2020	2021	2020	2021
(1)	(2)	(3)	(4)	(5)
Manuhing	25	-	171	-
Manuhing Raya	14	12	-	-
Rungan	14	3	939	114
Rungan Hulu	30	8	256	14
Rungan Barat	22	4	145	-
Sepang	-	-	683	-
Mihing Raya	79	2	1 500	-
Kurun	97	26	179	19
Tewah	38	8	171	10
Kahayan Hulu Utara	19	10	175	6
Damang Batu	10	-	145	3
Miri Manasa	66	14	640	-
Gunung Mas	414	86	5 004	166

Lanjutan Tabel/*Continued Table* 5.2.13

Kecamatan Subdistrict	Jeruk/Orange		Pisang/Banana	
	2020	2021	2020	2021
(1)	(6)	(7)	(8)	(9)
Manuhing	-		33	7
Manuhing Raya	-		13	7
Rungan	12		275	20
Rungan Hulu	6		8	14
Rungan Barat	-		23	-
Sepang	-		78	9
Mihing Raya	36		169	15
Kurun	-		55	18
Tewah	4		10	18
Kahayan Hulu Utara	-		3	3
Damang Batu	-		30	11
Miri Manasa	-		33	17
Gunung Mas	57		730	138

Lanjutan Tabel/Continued Table 5.2.13

Kecamatan Subdistrict	Pepaya/Papaya		Salak/Salacca	
	2020	2021	2020	2021
(1)	(10)	(11)	(12)	(13)
Manuhing	7	8	-	-
Manuhing Raya	4	4	-	-
Rungan	18	9	4	2
Rungan Hulu	10	10	-	-
Rungan Barat	11	4	-	-
Sepang	16	8	-	-
Mihing Raya	27	3	-	-
Kurun	69	24	0	0
Tewah	11	10	-	-
Kahayan Hulu Utara	7	4	-	-
Damang Batu	17	8	-	-
Miri Manasa	7	13	-	-
Gunung Mas	204	107	4	2

Sumber/Source: BPS, Statistik Pertanian Hortikultura SPH-BST/BPS-Statistics Indonesia, Agricultural Statistic for Horticulture SPH-BST

Lanjutan Tabel/*Continued Table* 5.2.13

Kecamatan <i>Subdistrict</i>	Duku/Langsar/Kokosan/Duku		Rambutan/Rambutan	
	2020	2021	2020	2021
(1)	(14)	(15)	(16)	(17)
Manuhing	52	-	77	-
Manuhing Raya	90	-	-	-
Rungan	690	-	385	-
Rungan Hulu	83	-	154	-
Rungan Barat	69	-	31	-
Sepang	76	-	359	-
Mihing Raya	2 000	-	1 150	-
Kurun	62	-	-	16
Tewah	104	-	26	1
Kahayan Hulu Utara	63	-	-	-
Damang Batu	48	-	46	1
Miri Manasa	483	-	180	-
Gunung Mas	3 820	-	2 408	19

Lanjutan Tabel/Continued Table 5.2.13

Kecamatan Subdistrict	Nangka/Cempedak/Jackfruit		Manggis/Mangosteen	
	2020	2021	2020	2021
(1)	(18)	(19)	(20)	(21)
Manuhing	79	12	38	-
Manuhing Raya	8	17	-	-
Rungan	696	66	120	-
Rungan Hulu	149	15	187	-
Rungan Barat	93	7	85	-
Sepang	60	13	27	-
Mihing Raya	1 214	28	150	-
Kurun	84	20	67	-
Tewah	112	14	68	-
Kahayan Hulu Utara	25	5	20	-
Damang Batu	219	29	20	-
Miri Manasa	162	17	61	-
Gunung Mas	2 899	243	844	-

Sumber/Source: BPS, Statistik Pertanian Hortikultura SPH-BST/BPS-Statistics Indonesia, Agricultural Statistic for Horticulture SPH-BST

Tabel
Table 5.2.14

Produksi Buah-Buahan dan Sayuran Tahunan Menurut Jenis Tanaman di Kabupaten Gunung Mas (kuintal), 2017-2021

Production of Annual Fruits and Vegetables by Kind of Plant in Gunung Mas Regency (quintal), 2017-2021

Jenis Tanaman <i>Kind of Plants</i>	2017	2018	2019	2020	2021
(1)	(2)	(3)	(4)	(5)	(6)
Buah-Buahan/Fruits					
Alpukat/ <i>Avocado</i>	-	-	-	-	-
Anggur/ <i>Grape</i>	-	-	-	-	-
Apel/ <i>Apple</i>	-	-	-	-	-
Belimbing/ <i>Star Fruit</i>	93	65	92	57	366
Duku/Langsar/ <i>Kokosan/Duku</i>	296	586	3 454	3 820	-
Durian/ <i>Durian</i>	1 667	7 074	4 219	5 004	166
Jambu Air/ <i>Warer Apple</i>	165	57	35	11	28
Jambu Biji/ <i>Guava</i>	169	85	117	86	75
Jeruk Besar/ <i>Pomelo</i>	60	37	3	3	14
Jeruk Siam/ <i>Kepron/Tangerine/Orange</i>	82	40	82	54	42
Mangga/ <i>Mango</i>	341	314	300	414	86
Manggis/ <i>Mangosteen</i>	99	209	785	844	-
Markisa/ <i>Konyal/Marquisa</i>	4	1	-	1	-
Nangka/ <i>Cempedak/Jack Fruit</i>	2 544	854	3 046	2 899	243
Nenas/ <i>Pineapple</i>	305	95	50	20	20
Pepaya/ <i>Papaya</i>	711	478	259	204	107
Pisang/ <i>Banana</i>	1 366	1 556	715	730	138
Rambutan/ <i>Rambutan</i>	882	1 936	2 117	2 408	19
Salak/ <i>Salacca</i>	4	2	1	4	2
Sawo/ <i>Sapodilla/Star Apple</i>	71	38	22	39	27

Lanjutan Tabel/Continued Table 5.2.14

Jenis Tanaman Kind of Plants	2017	2018	2019	2020	2021
(1)	(2)	(3)	(4)	(5)	(6)
Sirsak/Soursop	134	88	80	61	35
Sukun/Bread Fruit	38	24	12	28	33
Sayuran/Vegetables					
Jengkol/Jengkol	-	6	20	-	8
Melinjo/Melinjo	17	12	-	8	1
Petai/Twisted Cluster Bean	8	12	12	25	19

Sumber/Source: BPS, Statistik Pertanian Hortikultura SPH-BST/BPS-Statistics Indonesia, Agricultural Statistic for Horticulture SPH-BST

5.3 PERKEBUNAN ESTATE CROPS

Tabel 5.3.1 Luas Areal Tanaman Perkebunan Menurut Kecamatan dan Jenis Tanaman (ha) di Kabupaten Gunung Mas, 2020 dan 2021
Planted Area of Estate Crops by Subdistrict and Type of Crops (ha) in Gunung Mas Regency, 2020 and 2021

Kecamatan Subdistrict	Kelapa Sawit/Oil Palm		Kelapa/Coconut	
	2020	2021	2020	2021
(1)	(2)	(3)	(4)	(5)
Manuhing	28 273	28 293	52	52
Manuhing Raya	956	956	18	18
Rungan	12 052	12 052	18	18
Rungan Hulu	1 090	1 090	12	12
Rungan Barat	-	-	8	10
Sepang	5 919	5 919	17	17
Mihing Raya	253	253	18	18,01
Kurun	18 743	18 743	144	145
Tewah	244	244	85	86
Kahayan Hulu Utara	5 150	5 150	30	31
Damang Batu	20	20	9	9
Miri Manasa	60	60	19	19
Gunung Mas	72 760	72 780	430	435,01

Lanjutan Tabel/Continued Table 5.3.1

Kecamatan Subdistrict	Karet/Rubber		Kopi/Coffee	
	2020	2021	2020	2021
(1)	(6)	(7)	(8)	(9)
Manuhing	7 536	7 536	-	-
Manuhing Raya	5 851	5 851	-	-
Rungan	5 523	5 531	30	20
Rungan Hulu	6 554	6 559	-	-
Rungan Barat	4 243	4 246	-	-
Sepang	7 034	7 038	-	-
Mihing Raya	3 064	3 060	-	-
Kurun	9 712	9 699	10	20
Tewah	6 566	6 566	75	75
Kahayan Hulu Utara	6 333	6 333	45	45
Damang Batu	3 073	3 076	-	-
Miri Manasa	2 889	2 893	30	30
Gunung Mas	68 378	68 388	190	190

Lanjutan Tabel/*Continued Table* 5.3.1

Kecamatan Subdistrict	Kakao/Cocoa		Tebu/Sugar cane	
	2020	2021	2020	2021
(1)	(10)	(11)	(12)	(13)
Manuhing	-	-	-	-
Manuhing Raya	-	-	-	-
Rungan	-	-	-	-
Rungan Hulu	-	-	-	-
Rungan Barat	-	-	-	-
Sepang	-	-	-	-
Mihing Raya	-	-	-	-
Kurun	-	-	-	-
Tewah	-	-	-	-
Kahayan Hulu Utara	-	-	-	-
Damang Batu	-	-	-	-
Miri Manasa	-	-	-	-
Gunung Mas	-	-	-	-

Lanjutan Tabel/Continued Table 5.3.1

Kecamatan Subdistrict	Teh/Tea		Tembakau/Tobacco	
	2020	2021	2020	2021
(1)	(14)	(15)	(16)	(17)
Manuhing	-	-	-	-
Manuhing Raya	-	-	-	-
Rungan	-	-	-	-
Rungan Hulu	-	-	-	-
Rungan Barat	-	-	-	-
Sepang	-	-	-	-
Mihing Raya	-	-	-	-
Kurun	-	-	-	-
Tewah	-	-	-	-
Kahayan Hulu Utara	-	-	-	-
Damang Batu	-	-	-	-
Miri Manasa	-	-	-	-
Gunung Mas	-	-	-	-

Sumber/Source: Dinas Pertanian Kabupaten Gunung Mas/Agriculture Office of Gunung Mas Regency

Tabel
Table 5.3.2

Produksi Perkebunan Menurut Kecamatan dan Jenis Tanaman (ton) di Kabupaten Gunung Mas, 2020 dan 2021
Production of Estate by Subdistrict and Type of Crops (ton) in Gunung Mas Regency, 2020 and 2021

Kecamatan Subdistrict	Kelapa Sawit/Oil Palm		Kelapa/Coconut	
	2020	2021	2020	2021
(1)	(2)	(3)	(4)	(5)
Manuhing	49 929	51 095	8	8
Manuhing Raya	147	147	1	1,4
Rungan	2 396	2 431	6	6
Rungan Hulu	630	653	2	2,1
Rungan Barat	-	-	5	4,8
Sepang	164	164	3	2,7
Mihing Raya	110	112	3	3
Kurun	46 774	47 336	7	7
Tewah	98	103	6	6
Kahayan Hulu Utara	86	86	4	4,2
Damang Batu	-	-	3	3,15
Miri Manasa	-	-	4	4,2
Gunung Mas	100 334	102 127	52	52,55

Lanjutan Tabel/Continued Table 5.3.2

Kecamatan Subdistrict	Karet/Rubber		Kopi/Coffee	
	2020	2021	2020	2021
(1)	(6)	(7)	(8)	(9)
Manuhing	2 110	2 110	-	-
Manuhing Raya	1 682	1 682	-	-
Rungan	1 671	1 677	-	-
Rungan Hulu	2 135	2 138	-	-
Rungan Barat	1 639	1 640	-	-
Sepang	2 031	2 032	-	-
Mihing Raya	707	707	-	-
Kurun	2 808	2 809	-	-
Tewah	2 073	2 074	-	-
Kahayan Hulu Utara	1 866	1 866	-	-
Damang Batu	824	824	-	-
Miri Manasa	717	717	-	-
Gunung Mas	20 263	20 276	-	-

Lanjutan Tabel/*Continued Table 5.3.2*

Kecamatan Subdistrict	Kakao/Cocoa		Tebu/Sugar cane	
	2020	2021	2020	2021
(1)	(10)	(11)	(12)	(13)
Manuhing	-	-	-	-
Manuhing Raya	-	-	-	-
Rungan	-	-	-	-
Rungan Hulu	-	-	-	-
Rungan Barat	-	-	-	-
Sepang	-	-	-	-
Mihing Raya	-	-	-	-
Kurun	-	-	-	-
Tewah	-	-	-	-
Kahayan Hulu Utara	-	-	-	-
Damang Batu	-	-	-	-
Miri Manasa	-	-	-	-
Gunung Mas	-	-	-	-

Lanjutan Tabel/Continued Table 5.3.2

Kecamatan Subdistrict	Teh/Tea		Tembakau/Tobacco	
	2020	2021	2020	2021
(1)	(14)	(15)	(16)	(17)
Manuhing	-	-	-	-
Manuhing Raya	-	-	-	-
Rungan	-	-	-	-
Rungan Hulu	-	-	-	-
Rungan Barat	-	-	-	-
Sepang	-	-	-	-
Mihing Raya	-	-	-	-
Kurun	-	-	-	-
Tewah	-	-	-	-
Kahayan Hulu Utara	-	-	-	-
Damang Batu	-	-	-	-
Miri Manasa	-	-	-	-
Gunung Mas	-	-	-	-

Sumber/Source: Dinas Pertanian Kabupaten Gunung Mas/Agriculture Office of Gunung Mas Regency

Tabel
Table 5.3.3

Luas Areal Tanaman Perkebunan Besar Menurut Kecamatan dan Jenis Tanaman (ha) di Kabupaten Gunung Mas, 2020 dan 2021
Planted Area of Large Estate Crops by Subdistrict and Type of Crops (ha) in Gunung Mas Regency, 2020 and 2021

Kecamatan Subdistrict	Kelapa Sawit/Oil Palm		Kelapa/Coconut	
	2020	2021	2020	2021
(1)	(2)	(3)	(4)	(5)
Manuhing	27 483	27 483	-	-
Manuhing Raya	750	750	-	-
Rungan	11 899	11 899	-	-
Rungan Hulu	-	-	-	-
Rungan Barat	-	-	-	-
Sepang	5 714	5 714	-	-
Mihing Raya	-	-	-	-
Kurun	18 286	18 286	-	-
Tewah	-	-	-	-
Kahayan Hulu Utara	5 000	5 000	-	-
Damang Batu	-	-	-	-
Miri Manasa	-	-	-	-
Gunung Mas	69 132	69 132	-	-

Lanjutan Tabel/Continued Table 5.3.3

Kecamatan Subdistrict	Karet/Rubber		Kopi/Coffee	
	2020	2021	2020	2021
(1)	(6)	(7)	(8)	(9)
Manuhing	-	-	-	-
Manuhing Raya	-	-	-	-
Rungan	-	-	-	-
Rungan Hulu	-	-	-	-
Rungan Barat	-	-	-	-
Sepang	-	-	-	-
Mihing Raya	-	-	-	-
Kurun	-	-	-	-
Tewah	-	-	-	-
Kahayan Hulu Utara	-	-	-	-
Damang Batu	-	-	-	-
Miri Manasa	-	-	-	-
Gunung Mas	-	-	-	-

Lanjutan Tabel/*Continued Table* 5.3.3

Kecamatan Subdistrict	Kakao/Cocoa		Tebu/Sugar cane	
	2020	2021	2020	2021
(1)	(10)	(11)	(12)	(13)
Manuhing	-	-	-	-
Manuhing Raya	-	-	-	-
Rungan	-	-	-	-
Rungan Hulu	-	-	-	-
Rungan Barat	-	-	-	-
Sepang	-	-	-	-
Mihing Raya	-	-	-	-
Kurun	-	-	-	-
Tewah	-	-	-	-
Kahayan Hulu Utara	-	-	-	-
Damang Batu	-	-	-	-
Miri Manasa	-	-	-	-
Gunung Mas	-	-	-	-

Lanjutan Tabel/Continued Table 5.3.3

Kecamatan Subdistrict	Teh/Tea		Tembakau/Tobacco	
	2020	2021	2020	2021
(1)	(14)	(15)	(16)	(17)
Manuhing	-	-	-	-
Manuhing Raya	-	-	-	-
Rungan	-	-	-	-
Rungan Hulu	-	-	-	-
Rungan Barat	-	-	-	-
Sepang	-	-	-	-
Mihing Raya	-	-	-	-
Kurun	-	-	-	-
Tewah	-	-	-	-
Kahayan Hulu Utara	-	-	-	-
Damang Batu	-	-	-	-
Miri Manasa	-	-	-	-
Gunung Mas	-	-	-	-

Sumber/Source: Dinas Pertanian Kabupaten Gunung Mas/Agriculture Office of Gunung Mas Regency

Tabel
Table 5.3.4

Luas Areal Tanaman Perkebunan Rakyat Menurut Kecamatan dan Jenis Tanaman (ha) di Kabupaten Gunung Mas, 2020 dan 2021
Planted Area of Smallholders Estate Crops by Subdistrict and Type of Crops (ha) in Gunung Mas Regency, 2020 and 2021

Kecamatan Subdistrict	Kelapa Sawit/Oil Palm		Kelapa/Coconut	
	2020	2021	2020	2021
(1)	(2)	(3)	(4)	(5)
Manuhing	790	810	52	52
Manuhing Raya	206	206	18	18
Rungan	153	153	18	18
Rungan Hulu	1 090	1 090	12	12
Rungan Barat	-	-	8	10
Sepang	205	205	17	17
Mihing Raya	253	253	18	18,01
Kurun	457	457	144	145
Tewah	244	244	85	86
Kahayan Hulu Utara	150	150	30	31
Damang Batu	20	20	9	9
Miri Manasa	60	60	19	19
Gunung Mas	3 628	3 648	430	435,01

Lanjutan Tabel/Continued Table 5.3.4

Kecamatan Subdistrict	Karet/Rubber		Kopi/Coffee	
	2020	2021	2020	2021
(1)	(6)	(7)	(8)	(9)
Manuhing	7 536	7 536	-	-
Manuhing Raya	5 851	5 851	-	-
Rungan	5 523	5 531	20	20
Rungan Hulu	6 554	6 559	-	-
Rungan Barat	4 243	4 246	-	-
Sepang	7 034	7 038	-	-
Mihing Raya	3 064	3 060	-	-
Kurun	9 712	9 699	20	20
Tewah	6 566	6 566	75	75
Kahayan Hulu Utara	6 333	6 333	45	45
Damang Batu	3 076	3 076	-	-
Miri Manasa	2 889	2 893	30	30
Gunung Mas	68 381	68 388	190	190

Lanjutan Tabel/*Continued Table* 5.3.4

Kecamatan Subdistrict	Kakao/Cocoa		Tebu/Sugar cane	
	2020	2021	2020	2021
(1)	(10)	(11)	(12)	(13)
Manuhing	-	-	-	-
Manuhing Raya	-	-	-	-
Rungan	-	-	-	-
Rungan Hulu	-	-	-	-
Rungan Barat	-	-	-	-
Sepang	-	-	-	-
Mihing Raya	-	-	-	-
Kurun	-	-	-	-
Tewah	-	-	-	-
Kahayan Hulu Utara	-	-	-	-
Damang Batu	-	-	-	-
Miri Manasa	-	-	-	-
Gunung Mas	-	-	-	-

Lanjutan Tabel/Continued Table 5.3.4

Kecamatan Subdistrict	Teh/Tea		Tembakau/Tobacco	
	2020	2021	2020	2021
(1)	(14)	(15)	(16)	(17)
Manuhing	-	-	-	-
Manuhing Raya	-	-	-	-
Rungan	-	-	-	-
Rungan Hulu	-	-	-	-
Rungan Barat	-	-	-	-
Sepang	-	-	-	-
Mihing Raya	-	-	-	-
Kurun	-	-	-	-
Tewah	-	-	-	-
Kahayan Hulu Utara	-	-	-	-
Damang Batu	-	-	-	-
Miri Manasa	-	-	-	-
Gunung Mas	-	-	-	-

Sumber/Source: Dinas Pertanian Kabupaten Gunung Mas/Agriculture Office of Gunung Mas Regency

Tabel
Table 5.3.5

Produksi Perkebunan Besar Menurut Kecamatan dan Jenis Tanaman (ton) di Kabupaten Gunung Mas, 2020 dan 2021

Production of Large Estate by Subdistrict and Type of Crops (ton) in Gunung Mas Regency, 2020 and 2021

Kecamatan Subdistrict	Kelapa Sawit/Oil Palm		Kelapa/Coconut	
	2020	2021	2020	2021
(1)	(2)	(3)	(4)	(5)
Manuhing	49 105	50 253	-	-
Manuhing Raya	-	-	-	-
Rungan	2 150	2 185	-	-
Rungan Hulu	-	-	-	-
Rungan Barat	-	-	-	-
Sepang	-	-	-	-
Mihing Raya	-	-	-	-
Kurun	46 350	46 892	-	-
Tewah	-	-	-	-
Kahayan Hulu Utara	-	-	-	-
Damang Batu	-	-	-	-
Miri Manasa	-	-	-	-
Gunung Mas	97 605	99 330	-	-

Lanjutan Tabel/Continued Table 5.3.5

Kecamatan Subdistrict	Karet/Rubber		Kopi/Coffee	
	2020	2021	2020	2021
(1)	(6)	(7)	(8)	(9)
Manuhing	-	-	-	-
Manuhing Raya	-	-	-	-
Rungan	-	-	-	-
Rungan Hulu	-	-	-	-
Rungan Barat	-	-	-	-
Sepang	-	-	-	-
Mihing Raya	-	-	-	-
Kurun	-	-	-	-
Tewah	-	-	-	-
Kahayan Hulu Utara	-	-	-	-
Damang Batu	-	-	-	-
Miri Manasa	-	-	-	-
Gunung Mas	-	-	-	-

Lanjutan Tabel/*Continued Table* 5.3.5

Kecamatan Subdistrict	Kakao/Cocoa		Tebu/Sugar cane	
	2020	2021	2020	2021
(1)	(10)	(11)	(12)	(13)
Manuhing	-	-	-	-
Manuhing Raya	-	-	-	-
Rungan	-	-	-	-
Rungan Hulu	-	-	-	-
Rungan Barat	-	-	-	-
Sepang	-	-	-	-
Mihing Raya	-	-	-	-
Kurun	-	-	-	-
Tewah	-	-	-	-
Kahayan Hulu Utara	-	-	-	-
Damang Batu	-	-	-	-
Miri Manasa	-	-	-	-
Gunung Mas	-	-	-	-

Lanjutan Tabel/Continued Table 5.3.5

Kecamatan Subdistrict	Teh/Tea		Tembakau/Tobacco	
	2020	2021	2020	2021
(1)	(14)	(15)	(16)	(17)
Manuhing	-	-	-	-
Manuhing Raya	-	-	-	-
Rungan	-	-	-	-
Rungan Hulu	-	-	-	-
Rungan Barat	-	-	-	-
Sepang	-	-	-	-
Mihing Raya	-	-	-	-
Kurun	-	-	-	-
Tewah	-	-	-	-
Kahayan Hulu Utara	-	-	-	-
Damang Batu	-	-	-	-
Miri Manasa	-	-	-	-
Gunung Mas	-	-	-	-

Sumber/Source: Dinas Pertanian Kabupaten Gunung Mas/Agriculture Office of Gunung Mas Regency

Tabel
Table 5.3.6

Produksi Perkebunan Rakyat Menurut Kecamatan dan Jenis Tanaman (ton) di Kabupaten Gunung Mas, 2020 dan 2021

Production of Large Estate by Subdistrict and Type of Crops (ton) in Gunung Mas Regency, 2020 and 2021

Kecamatan Subdistrict	Kelapa Sawit/Oil Palm		Kelapa/Coconut	
	2020	2021	2020	2021
(1)	(2)	(3)	(4)	(5)
Manuhing	824	842	8	8
Manuhing Raya	147	147	1	1,4
Rungan	246	246	6	6
Rungan Hulu	630	653	2	2,1
Rungan Barat	-	-	5	4,8
Sepang	164	164	3	2,7
Mihing Raya	110	112	3	3
Kurun	424	444	7	7
Tewah	98	103	6	6
Kahayan Hulu Utara	86	86	4	4,2
Damang Batu	-	-	3	3,15
Miri Manasa	-	-	4	4,2
Gunung Mas	2 729	2 797	52	52,55

Lanjutan Tabel/Continued Table 5.3.6

Kecamatan Subdistrict	Karet/Rubber		Kopi/Coffee	
	2020	2021	2020	2021
(1)	(6)	(7)	(8)	(9)
Manuhing	2 110	2 110	-	-
Manuhing Raya	1 682	1 682	-	-
Rungan	1 671	1 677	-	-
Rungan Hulu	2 135	2 138	-	-
Rungan Barat	1 639	1 640	-	-
Sepang	2 031	2 032	-	-
Mihing Raya	707	707	-	-
Kurun	2 808	2 809	-	-
Tewah	2 073	2 074	-	-
Kahayan Hulu Utara	1 866	1 866	-	-
Damang Batu	824	824	-	-
Miri Manasa	717	717	-	-
Gunung Mas	20 263	20 276	-	-

Lanjutan Tabel/*Continued Table* 5.3.6

Kecamatan Subdistrict	Kakao/Cocoa		Tebu/Sugar cane	
	2020	2021	2020	2021
(1)	(10)	(11)	(12)	(13)
Manuhing	-	-	-	-
Manuhing Raya	-	-	-	-
Rungan	-	-	-	-
Rungan Hulu	-	-	-	-
Rungan Barat	-	-	-	-
Sepang	-	-	-	-
Mihing Raya	-	-	-	-
Kurun	-	-	-	-
Tewah	-	-	-	-
Kahayan Hulu Utara	-	-	-	-
Damang Batu	-	-	-	-
Miri Manasa	-	-	-	-
Gunung Mas	-	-	-	-

Lanjutan Tabel/Continued Table 5.3.6

Kecamatan Subdistrict	Teh/Tea		Tembakau/Tobacco	
	2020	2021	2020	2021
(1)	(14)	(15)	(16)	(17)
Manuhing	-	-	-	-
Manuhing Raya	-	-	-	-
Rungan	-	-	-	-
Rungan Hulu	-	-	-	-
Rungan Barat	-	-	-	-
Sepang	-	-	-	-
Mihing Raya	-	-	-	-
Kurun	-	-	-	-
Tewah	-	-	-	-
Kahayan Hulu Utara	-	-	-	-
Damang Batu	-	-	-	-
Miri Manasa	-	-	-	-
Gunung Mas	-	-	-	-

Sumber/Source: Dinas Pertanian Kabupaten Gunung Mas/Agriculture Office of Gunung Mas Regency

Tabel
Table 5.3.7

Luas Areal Tanaman Perkebunan Karet Menurut Kecamatan dan Klasifikasi Tanaman (ha) di Kabupaten Gunung Mas, 2020 dan 2021
Planted Area of Rubber Estate Crops by Subdistrict and Classification of Crops (ha) in Gunung Mas Regency, 2020 and 2021

Kecamatan Subdistrict	Tanaman Belum Menghasilkan <i>Immature Crops</i>		Tanaman Menghasilkan <i>Mature Crops</i>	
	2020	2021	2020	2021
(1)	(2)	(3)	(4)	(5)
Manuhing	2 508	2 493	5 004	5 015
Manuhing Raya	1 790	1 777	3 425	3 430
Rungan	1 756	1 741	3 752	3 769
Rungan Hulu	2 568	2 547	3 956	3 982
Rungan Barat	963	889	3 316	3 334
Sepang	2 622	2 611	3 780	3 791
Mihing Raya	963	959	2 050	2 050
Kurun	4 238	4 205	5 221	5 241
Tewah	2 375	2 359	3 876	3 892
Kahayan Hulu Utara	2 078	2 075	3 810	3 813
Damang Batu	1 355	1 350	1 686	1 691
Miri Manasa	1 334	1 322	1 466	1 482
Gunung Mas	24 491	24 328	41 342	41 490

Lanjutan Tabel/Continued Table 5.3.7

Kecamatan Subdistrict	Tanaman Tidak Menghasilkan/ Rusak Damage Crops		Jumlah Total	
	2020	2021	2020	2021
(1)	(6)	(7)	(8)	(9)
Manuhing	24	28	7 536	7 536
Manuhing Raya	636	644	5 851	5 851
Rungan	15	21	5 523	5 531
Rungan Hulu	30	30	6 554	6 559
Rungan Barat	23	23	4 243	4 246
Sepang	632	636	7 034	7 038
Mihing Raya	51	51	3 071	3 060
Kurun	253	253	9 712	9 699
Tewah	315	315	6 566	6 566
Kahayan Hulu Utara	445	445	6 333	6 333
Damang Batu	35	35	3 076	3 076
Miri Manasa	89	89	2 889	2 893
Gunung Mas	2 548	2 570	68 388	68 388

Sumber/Source: Dinas Pertanian Kabupaten Gunung Mas/Agriculture Office of Gunung Mas Regency

Tabel
Table 5.3.8

Luas Areal Tanaman Perkebunan Kelapa Menurut Kecamatan dan Klasifikasi Tanaman (ha) di Kabupaten Gunung Mas, 2020 dan 2021
Planted Area of Coconut Estate Crops by Subdistrict and Classification of Crops (ha) in Gunung Mas Regency, 2020 and 2021

Kecamatan Subdistrict	Tanaman Belum Menghasilkan <i>Immature Crops</i>		Tanaman Menghasilkan <i>Mature Crops</i>	
	2020	2021	2020	2021
(1)	(2)	(3)	(4)	(5)
Manuhing	2	2	11	11
Manuhing Raya	2	2	3	3
Rungan	3	3	5	5
Rungan Hulu	2	2	3	3
Rungan Barat	-	2	5	5
Sepang	3	3	4	4
Mihing Raya	2	2	5	5
Kurun	5	4	7	9
Tewah	4	5	10	10
Kahayan Hulu Utara	3	4	6	6
Damang Batu	1	1	4	4
Miri Manasa	2	2	6	6
Gunung Mas	29	32	69	71

Lanjutan Tabel/Continued Table 5.3.8

Kecamatan Subdistrict	Tanaman Tidak Menghasilkan/ Rusak Damage Crops		Jumlah Total	
	2020	2021	2020	2021
(1)	(6)	(7)	(8)	(9)
Manuhing	39	39	52	52
Manuhing Raya	13	13	18	18
Rungan	10	10	18	18
Rungan Hulu	7	7	12	12
Rungan Barat	3	3	8	10
Sepang	10	10	17	17
Mihing Raya	11	11,01	18	18,01
Kurun	132	132	144	145
Tewah	71	71	85	86
Kahayan Hulu Utara	21	21	30	31
Damang Batu	4	4	9	9
Miri Manasa	11	11	19	19
Gunung Mas	332	332,01	430	435,01

Sumber/Source: Dinas Pertanian Kabupaten Gunung Mas/Agriculture Office of Gunung Mas Regency

Tabel
Table 5.3.9

Luas Areal Tanaman Perkebunan Rakyat Kelapa Sawit Menurut Kecamatan dan Klasifikasi Tanaman (ha) di Kabupaten Gunung Mas, 2020 dan 2021
Planted Area of Smallholders Palm Oil Estate Crops by Subdistrict and Classification of Crops (ha) in Gunung Mas Regency, 2020 and 2021

Kecamatan Subdistrict	Tanaman Belum Menghasilkan <i>Immature Crops</i>		Tanaman Menghasilkan <i>Mature Crops</i>	
	2020	2021	2020	2021
(1)	(2)	(3)	(4)	(5)
Manuhing	378	389	412	421
Manuhing Raya	108	108	98	98
Rungan	30	30	123	123
Rungan Hulu	460	437	630	653
Rungan Barat	-	-	-	-
Sepang	36	36	164	164
Mihing Raya	137	135	110	112
Kurun	240	230	212	222
Tewah	142	137	98	103
Kahayan Hulu Utara	64	64	86	86
Damang Batu	20	20	-	-
Miri Manasa	60	60	-	-
Gunung Mas	1 675	1 586	1 933	1 982

Lanjutan Tabel/Continued Table 5.3.9

Kecamatan Subdistrict	Tanaman Tidak Menghasilkan/ Rusak Damage Crops		Jumlah Total	
	2020	2021	2020	2021
(1)	(6)	(7)	(8)	(9)
Manuhing	-	-	790	810
Manuhing Raya	-	-	206	206
Rungan	-	-	153	153
Rungan Hulu	-	-	1 090	1090
Rungan Barat	-	-	-	-
Sepang	5	5	205	205
Mihing Raya	6	6	253	253
Kurun	5	5	457	457
Tewah	4	4	244	244
Kahayan Hulu Utara	-	-	150	150
Damang Batu	-	-	20	20
Miri Manasa	-	-	60	60
Gunung Mas	20	20	3 628	3 648

Sumber/Source: Dinas Pertanian Kabupaten Gunung Mas/Agriculture Office of Gunung Mas Regency

Tabel
Table 5.3.10

Luas Areal Tanaman Perkebunan Besar Kelapa Sawit Menurut Kecamatan dan Klasifikasi Tanaman (ha) di Kabupaten Gunung Mas, 2020 dan 2021
Planted Area of Large Palm Oil Estate Crops by Subdistrict and Classification of Crops (ha) in Gunung Mas Regency, 2020 and 2021

Kecamatan Subdistrict	Tanaman Belum Menghasilkan <i>Immature Crops</i>		Tanaman Menghasilkan <i>Mature Crops</i>	
	2020	2021	2020	2021
(1)	(2)	(3)	(4)	(5)
Manuhing	14 593	14 293	12 890	13 190
Manuhing Raya	750	750	-	-
Rungan	8 587	8 537	3 312	3 362
Rungan Hulu	-	-	-	-
Rungan Barat	-	-	-	-
Sepang	5 714	5 714	-	-
Mihing Raya	-	-	-	-
Kurun	1 246	1 046	17 040	17 240
Tewah	-	-	-	-
Kahayan Hulu Utara	5 000	5 000	-	-
Damang Batu	-	-	-	-
Miri Manasa	-	-	-	-
Gunung Mas	35 890	35 340	33 242	33 792

Lanjutan Tabel/Continued Table 5.3.10

Kecamatan Subdistrict	Tanaman Tidak Menghasilkan/ Rusak Damage Crops		Jumlah Total	
	2020	2021	2020	2021
(1)	(6)	(7)	(8)	(9)
Manuhing	-	-	27 483	27 483
Manuhing Raya	-	-	750	750
Rungan	-	-	11 899	11 899
Rungan Hulu	-	-	-	-
Rungan Barat	-	-	-	-
Sepang	-	-	5 714	5 714
Mihing Raya	-	-	-	-
Kurun	-	-	18 286	18 286
Tewah	-	-	-	-
Kahayan Hulu Utara	-	-	5 000	5 000
Damang Batu	-	-	-	-
Miri Manasa	-	-	-	-
Gunung Mas	-	-	69 132	69 132

Sumber/Source: Dinas Pertanian Kabupaten Gunung Mas/Agriculture Office of Gunung Mas Regency

Tabel
Table 5.3.11

**Luas Areal Perkebunan Rakyat Tanaman Kopi Menurut
Klasifikasi Tanaman dan Kecamatan di Kabupaten
Gunung Mas (ha), 2020 dan 2021**
*Planted Area of Smallholders Coffee Crops by the
Classification of Plants and Subdistrict in Gunung Mas (ha),
2020 and 2021*

Kecamatan Subdistrict	Tanaman Belum Menghasilkan <i>Immature Crops</i>		Tanaman Menghasilkan <i>Mature Crops</i>	
	2020	2021	2020	2021
(1)	(2)	(3)	(4)	(5)
Manuhing	-	-	-	-
Manuhing Raya	-	-	-	-
Rungan	30	20	-	-
Rungan Hulu	-	-	-	-
Rungan Barat	-	-	-	-
Sepang	-	-	-	-
Mihing Raya	-	-	-	-
Kurun	10	20	-	-
Tewah	75	75	-	-
Kahayan Hulu Utara	45	45	-	-
Damang Batu	-	-	-	-
Miri Manasa	30	30	-	-
Gunung Mas	190	190	-	-

Lanjutan Tabel/Continued Table 5.3.11

Kecamatan Subdistrict	Tanaman Tidak Menghasilkan/ Rusak Damage Crops		Jumlah Total	
	2020	2021	2020	2021
(1)	(6)	(7)	(8)	(9)
Manuhing	-	-	-	-
Manuhing Raya	-	-	-	-
Rungan	-	-	30	20
Rungan Hulu	-	-	-	-
Rungan Barat	-	-	-	-
Sepang	-	-	-	-
Mihing Raya	-	-	-	-
Kurun	-	-	10	20
Tewah	-	-	75	75
Kahayan Hulu Utara	-	-	45	45
Damang Batu	-	-	-	-
Miri Manasa	-	-	30	30
Gunung Mas	-	-	190	190

Sumber/Source: Dinas Pertanian Kabupaten Gunung Mas/Agriculture Office of Gunung Mas Regency

5.4 KEHUTANAN FORESTRY

Tabel 5.4.1 **Luas Kawasan Hutan dan Konservasi Perairan¹ Menurut Kecamatan (ribu ha), 2020 dan 2021**
Extent of Forest Area, Inland Water, Coastal, and Marine Ecosystem¹ by Subdistrict in Gunung Mas Regency (thousand ha), 2020 and 2021

		2020		
		Luas Kawasan Hutan dan Konservasi Perairan <i>Extent of Forest Area, Inland Water, Coastal, and Marine Ecosystem</i>		
Kecamatan <i>Subdistrict</i>	Tahun SK <i>Year of Decree</i>	Hutan Lindung <i>Protection Forest</i>	Suaka Alam dan Pelestarian Alam <i>Sanctuary Reserve and Nature Conservation Area</i>	Hutan Produksi Terbatas <i>Limited Production Forest</i>
(1)	(2)	(3)	(4)	(5)
Manuhing		-	-	-
Manuhing Raya		-	-	-
Rungan		-	-	-
Rungan Hulu		-	-	-
Rungan Barat	SK. 9415/ M E N L H K -	-	-	-
Sepang	PKTL /KUH/	-	-	-
Mihing Raya	P L A . 2 /	-	-	-
Kurun	1/2019PLA.2/ 2 0 2 1	-	2 587	-
Tewah		3 396	1 530	22 816
Kahayan Hulu Utara		644	-	1 375
Damang Batu		36 230	-	87 136
Miri Manasa		9 478	-	95 788
Gunung Mas		49 748	4 117	207 115

Lanjutan Tabel/Continued Table 5.4.1

2020			
Luas Kawasan Hutan dan Konservasi Perairan			
<i>Extent of Forest Area, Inland Water, Coastal, and Marine Ecosystem</i>			
Kecamatan Subdistrict	Hutan Produksi Tetap Permanent Production Forest	Hutan Produksi yang dapat Dikonversi Convertible Production Forest	Jumlah Luas Hutan dan Perairan Forest Area and Water Area
(1)	(6)	(7)	(8)
Manuhing	28 878	16 418	78
Manuhing Raya	55 251	4 855	-
Rungan	55 096	14 709	322
Rungan Hulu	19 869	20 476	-
Rungan Barat	18 984	6 921	-
Sepang	16 231	8 227	544
Mihing Raya	16 709	8 766	374
Kurun	39 399	6 904	795
Tewah	16 622	23 133	510
Kahayan Hulu Utara	17 098	9 357	380
Damang Batu	38 485	7 299	398
Miri Manasa	15 548	12 628	189
Gunung Mas	338 170	139 693	3 590

Lanjutan Tabel/*Continued Table* 5.4.1

2020		
Luas Kawasan Hutan dan Konservasi Perairan		
<i>Extent of Forest Area, Inland Water, Coastal, and Marine Ecosystem</i>		
Kecamatan Subdistrict	"Area Penggunaan Lain Other Area of Use"	Jumlah Luas Hutan dan Perairan Total Forest Area and Water Area
(1)	(9)	(10)
Manuhing	38 531	83 905
Manuhing Raya	5 356	65 462
Rungan	27 619	97 746
Rungan Hulu	6 512	46 857
Rungan Barat	8 804	34 709
Sepang	11 874	36 876
Mihing Raya	12 525	38 374
Kurun	27 520	77 205
Tewah	17 426	85 433
Kahayan Hulu Utara	13 366	42 220
Damang Batu	12 857	182 405
Miri Manasa	6 888	140 519
Gunung Mas	189 278	931 711

Lanjutan Tabel/Continued Table 5.4.1

2021				
Luas Kawasan Hutan dan Konservasi Perairan <i>Extent of Forest Area, Inland Water, Coastal, and Marine Ecosystem</i>				
Kecamatan <i>Subdistrict</i>	Tahun SK <i>Year of Decree</i>	Hutan Lindung <i>Protection Forest</i>	Suaka Alam dan Pelestarian Alam <i>Sanctuary Reserve and Nature Conservation Area</i>	Hutan Produksi Terbatas <i>Limited Production Forest</i>
(1)	(2)	(3)	(4)	(5)
Manuhing		-	-	-
Manuhing Raya		-	-	-
Rungan		-	-	-
Rungan Hulu		-	-	-
Rungan Barat	SK. 6627/	-	-	-
Sepang	MENLHK-	-	-	-
Mihing Raya	PKTL/KUH/	-	-	-
Kurun	P L A . 2 /	-	2 587	-
Tewah	2 0 2 1	3 396	1 530	22 767
Kahayan Hulu Utara		644	-	1 409
Damang Batu		36 227	-	88 738
Miri Manasa		9 478	-	96 840
Gunung Mas		49 745	4 117	209 754

Lanjutan Tabel/*Continued Table* 5.4.1

2021			
Luas Kawasan Hutan dan Konservasi Perairan <i>Extent of Forest Area, Inland Water, Coastal, and Marine Ecosystem</i>			
Kecamatan <i>Subdistrict</i>	Hutan Produksi Tetap <i>Permanent Production Forest</i>	Hutan Produksi yang dapat Dikonversi <i>Convertible Production Forest</i>	Jumlah Luas Hutan dan Perairan <i>Forest Area and Water Area</i>
(1)	(6)	(7)	(8)
Manuhing	20 535	14 755	293
Manuhing Raya	55 342	4 391	88
Rungan	55 477	13 522	368
Rungan Hulu	23 112	17 183	65
Rungan Barat	21 536	4 168	-
Sepang	16 231	7 783	537
Mihing Raya	18 188	7 194	419
Kurun	34 898	5 881	760
Tewah	20 412	18 911	504
Kahayan Hulu Utara	19 419	6 907	369
Damang Batu	39 693	3 959	528
Miri Manasa	23 457	3 502	340
Gunung Mas	348 300	108 156	4 271

Lanjutan Tabel/Continued Table 5.4.1

2021		
Luas Kawasan Hutan dan Konservasi Perairan		
Extent of Forest Area, Inland Water, Coastal, and Marine Ecosystem		
Kecamatan Subdistrict	"Area Penggunaan Lain Other Area of Use"	Jumlah Luas Hutan dan Perairan Total Forest Area and Water Area
(1)	(9)	(10)
Manuhing	48 322	83 905
Manuhing Raya	5 642	65 463
Rungan	28 377	97 744
Rungan Hulu	6 496	46 856
Rungan Barat	9 005	34 709
Sepang	12 326	36 877
Mihing Raya	12 573	38 374
Kurun	33 079	77 205
Tewah	17 913	85 433
Kahayan Hulu Utara	13 472	42 220
Damang Batu	13 259	182 404
Miri Manasa	6 904	140 521
Gunung Mas	207 368	931 711

Sumber/Source: Dinas Lingkungan Hidup, Kehutanan dan Perhubungan/Environmental, Forest and Transportation Office of Gunung Mas Regency

5.5 PETERNAKAN LIVESTOCK

Tabel 5.5.1 **Populasi Ternak Menurut Kecamatan dan Jenis Ternak di Kabupaten Gunung Mas (ekor), 2020 dan 2021**
Livestock Population by Subdistrict and Kind of Livestock in Gunung Mas Regency (head), 2020 and 2021

Kecamatan Subdistrict	Sapi Perah/Dairy Cattle		Sapi Potong/Beef Cattle		Kerbau/Buffalo	
	2020	2021	2020	2021	2020	2021
(1)	(2)	(3)	(4)	(5)	(6)	(7)
Manuhing	-	-	189	201	-	-
Manuhing Raya	-	-	121	133	-	-
Rungan	-	-	151	163	10	6
Rungan Hulu	-	-	89	101	-	-
Rungan Barat	-	-	84	96	-	-
Sepang	-	-	293	305	-	-
Mihing Raya	-	-	274	286	115	101
Kurun	-	-	2 180	2 192	73	69
Tewah	-	-	1 191	1 203	-	-
Kahayan Hulu Utara	-	-	101	113	-	-
Damang Batu	-	-	67	79	-	-
Miri Manasa	-	-	76	88	-	-
Gunung Mas	-	-	4 816	4 960	198	176

Lanjutan Tabel/Continued Table 5.5.1

Kecamatan Subdistrict	Kuda/Horse		Kambing/Goat	
	2020	2021	2020	2021
(1)	(8)	(9)	(10)	(11)
Manuhing	-	-	164	170
Manuhing Raya	-	-	-	-
Rungan	-	-	101	101
Rungan Hulu	-	-	-	-
Rungan Barat	-	-	-	-
Sepang	-	-	-	-
Mihing Raya	-	-	-	-
Kurun	-	-	123	123
Tewah	-	-	145	145
Kahayan Hulu Utara	-	-	-	-
Damang Batu	-	-	-	-
Miri Manasa	-	-	-	-
Gunung Mas	-	-	533	539

Lanjutan Tabel/*Continued Table* 5.5.1

Kecamatan Subdistrict	Domba/Sheep		Babi/Pig	
	2020	2021	2020	2021
(1)	(12)	(13)	(14)	(15)
Manuhing	-	-	2 582	1 033
Manuhing Raya	-	-	1 889	765
Rungan	-	-	2 977	1 211
Rungan Hulu	-	-	1 693	678
Rungan Barat	-	-	1 917	767
Sepang	-	-	3 420	1 368
Mihing Raya	-	-	2 940	1 176
Kurun	-	-	6 635	2 674
Tewah	-	-	4 713	1 886
Kahayan Hulu Utara	-	-	3 415	1 366
Damang Batu	-	-	2 801	1 121
Miri Manasa	-	-	1 904	762
Gunung Mas	-	-	36 886	14 807

Sumber/*Source*: Dinas Pertanian Kabupaten Gunung Mas/*Agriculture Office of Gunung Mas Regency*

Tabel 5.5.2 **Populasi Unggas Menurut Kecamatan dan Jenis Unggas di Kabupaten Gunung Mas (ekor), 2020 dan 2021**
Poultry Population by Subdistrict and Kind of Poultry in Gunung Mas Regency (head), 2020 and 2021

Kecamatan Subdistrict	Ayam Kampung/Native Chicken		Ayam Petelur/Layer	
	2020	2021	2020	2021
(1)	(2)	(3)	(4)	(5)
Manuhing	6 018	6 185	-	-
Manuhing Raya	1 879	2 046	-	-
Rungan	9 143	9 310	-	-
Rungan Hulu	5 499	5 666	-	-
Rungan Barat	3 329	3 496	-	-
Sepang	7 618	7 785	211	243
Mihing Raya	5 727	5 894	3 364	123
Kurun	13 889	14 056	5 525	16 645
Tewah	9 509	9 676	2 000	1 987
Kahayan Hulu Utara	8 186	8 353	-	-
Damang Batu	6 883	7 050	-	-
Miri Manasa	6 502	6 669	-	-
Gunung Mas	84 182	86 186	11 100	18 998

Lanjutan Tabel/*Continued Table 5.5.2*

Kecamatan Subdistrict	Ayam Pedaging/Broiler		Itik/Itik Manila/Duck	
	2020	2021	2020	2021
(1)	(6)	(7)	(8)	(9)
Manuhing	4 526	4 629	376	383
Manuhing Raya	4 626	4 729	265	272
Rungan	4 090	4 193	267	274
Rungan Hulu	3 081	3 184	298	305
Rungan Barat	3 862	3 965	154	161
Sepang	8 433	8 536	254	261
Mihing Raya	7 633	7 736	199	206
Kurun	30 537	30 640	971	978
Tewah	15 744	15 847	267	274
Kahayan Hulu Utara	10 386	10 489	145	152
Damang Batu	4 234	4 337	101	108
Miri Manasa	4 051	4 154	98	105
Gunung Mas	101 203	102 439	3 395	3 479

Sumber/*Source*: Dinas Pertanian Kabupaten Gunung Mas/*Agriculture Office of Gunung Mas Regency*

Tabel
Table 5.5.3

Jumlah Ternak yang dipotong Menurut Kecamatan dan Jenis Ternak di Kabupaten Gunung Mas (ekor), 2020 dan 2021
Livestock Slaughtered by Subdistrict and Kind of Livestock in Gunung Mas Regency (head), 2020 and 2021

Kecamatan Subdistrict	Sapi Potong/Beef Cattle		Kerbau/Buffalo		Kuda/Horse	
	2020	2021	2020	2021	2020	2021
(1)	(2)	(3)	(4)	(5)	(6)	(7)
Manuhing	59	54	-	-	-	-
Manuhing Raya	35	3	-	-	-	-
Rungan	31	23	1	-	-	-
Rungan Hulu	20	16	3	1	-	-
Rungan Barat	21	17	4	-	-	-
Sepang	51	52	3	1	-	-
Mihing Raya	48	46	5	-	-	-
Kurun	576	213	31	5	-	-
Tewah	231	225	3	5	-	-
Kahayan Hulu Utara	71	67	-	-	-	-
Damang Batu	17	1	-	-	-	-
Miri Manasa	24	16	-	-	-	-
Gunung Mas	1 184	733	50	12	-	-

Lanjutan Tabel/*Continued Table* 5.5.3

Kecamatan Subdistrict	Kambing/Goat		Domba/Sheep		Babi/Pig	
	2020	2021	2020	2021	2020	2021
(1)	(8)	(9)	(10)	(11)	(12)	(13)
Manuhing	75	56	-	-	184	259
Manuhing Raya	-	-	-	-	41	41
Rungan	10	7	-	-	154	164
Rungan Hulu	11	13	-	-	117	128
Rungan Barat	5	6	-	-	76	81
Sepang	6	3	-	-	193	199
Mihing Raya	19	14	-	-	221	240
Kurun	35	42	-	-	2246	2 281
Tewah	15	16	-	-	678	693
Kahayan Hulu Utara	5	4	-	-	183	188
Damang Batu	-	-	-	-	119	121
Miri Manasa	-	-	-	-	73	79
Gunung Mas	181	161	-	-	4 285	4 474

Sumber/*Source*: Dinas Pertanian Kabupaten Gunung Mas/*Agriculture Office of Gunung Mas Regency*

Tabel
Table 5.5.4

Jumlah Ternak yang Dipotong di Tempat Pemotongan Hewan (TPH) Menurut Kecamatan dan Jenis Ternak di Kabupaten Gunung Mas (ekor), 2020 dan 2021
Livestock Slaughtered at Slaughtering House (abattoir) by Subdistrict and Kind of Livestock in Gunung Mas (heads), 2020 and 2021

Kecamatan Subdistrict	Sapi Potong/Beef Cattle		Kerbau/Buffalo		Kuda/Horse	
	2020	2021	2020	2021	2020	2021
(1)	(2)	(3)	(4)	(5)	(6)	(7)
Manuhing	-	-	-	-	-	-
Manuhing Raya	-	-	-	-	-	-
Rungan	-	-	-	-	-	-
Rungan Hulu	-	-	-	-	-	-
Rungan Barat	-	-	-	-	-	-
Sepang	-	-	-	-	-	-
Mihing Raya	-	-	-	-	-	-
Kurun	293	193	-	-	-	-
Tewah	-	-	-	-	-	-
Kahayan Hulu Utara	-	-	-	-	-	-
Damang Batu	-	-	-	-	-	-
Miri Manasa	-	-	-	-	-	-
Gunung Mas	293	193	-	-	-	-

Lanjutan Tabel/*Continued Table* 5.5.4

Kecamatan Subdistrict	Kambing/Goat		Domba/Sheep		Babi/Pig	
	2020	2021	2020	2021	2020	2021
(1)	(8)	(9)	(10)	(11)	(12)	(13)
Manuhing	-	-	-	-	-	-
Manuhing Raya	-	-	-	-	-	-
Rungan	-	-	-	-	-	-
Rungan Hulu	-	-	-	-	-	-
Rungan Barat	-	-	-	-	-	-
Sepang	-	-	-	-	-	-
Mihing Raya	-	-	-	-	-	-
Kurun	-	-	-	-	-	-
Tewah	-	-	-	-	-	-
Kahayan Hulu Utara	-	-	-	-	-	-
Damang Batu	-	-	-	-	-	-
Miri Manasa	-	-	-	-	-	-
Gunung Mas	-	-	-	-	-	-

Sumber/Source: Dinas Pertanian Kabupaten Gunung Mas/Agriculture Office of Gunung Mas Regency

Tabel
Table 5.5.5

Produksi Daging Ternak Menurut Kecamatan dan Jenis Ternak di Kabupaten Gunung Mas (kg), 2020 dan 2021
Production of Meat by Subdistrict and Kind of Livestock in Gunung Mas Regency (kg), 2020 and 2021

Kecamatan Subdistrict	Sapi Potong/Beef Cattle		Kerbau/Buffalo		Kuda/Horse	
	2020	2021	2020	2021	2020	2021
(1)	(2)	(3)	(4)	(5)	(6)	(7)
Manuhing	3 601	3 826	-	-	-	-
Manuhing Raya	3 933	4 158	-	-	-	-
Rungan	3 810	4 035	337	350	-	-
Rungan Hulu	3 870	4 095	-	-	-	-
Rungan Barat	3 586	3 811	-	-	-	-
Sepang	4 001	4 226	-	-	-	-
Mihing Raya	3 816	4 041	4 517	1 230	-	-
Kurun	54 607	58 842	7 091	3 764	-	-
Tewah	18 100	18 325	-	-	-	-
Kahayan Hulu Utara	3 745	3 970	-	-	-	-
Damang Batu	1 536	1 760	-	-	-	-
Miri Manasa	1 114	1 339	-	-	-	-
Gunung Mas	105 719	112 428	11 945	5 344	-	-

Lanjutan Tabel/*Continued Table* 5.5.5

Kecamatan Subdistrict	Kambing/Goat		Domba/Sheep		Babi/Pig	
	2020	2021	2020	2021	2020	2021
(1)	(8)	(9)	(10)	(11)	(12)	(13)
Manuhing	114	121	-	-	12 564	13 766
Manuhing Raya	-	-	-	-	6 758	7 677
Rungan	314	324	-	-	5 347	5 419
Rungan Hulu	-	-	-	-	7 786	9 322
Rungan Barat	-	-	-	-	7 653	9 109
Sepang	-	-	-	-	17 647	23 499
Mihing Raya	-	-	-	-	15 467	20 011
Kurun	541	554	-	-	124 564	192 966
Tewah	134	142	-	-	39 876	60 666
Kahayan Hulu Utara	-	-	-	-	15 647	21 899
Damang Batu	-	-	-	-	5 640	5 888
Miri Manasa	-	-	-	-	6 758	7 677
Gunung Mas	1 103	1 141	-	-	265 707	377 899

Sumber/*Source*: Dinas Pertanian Kabupaten Gunung Mas/*Agriculture Office of Gunung Mas Regency*

Tabel
Table 5.5.6

Produksi Daging Unggas Menurut Kecamatan dan Jenis Unggas di Kabupaten Gunung Mas (kg), 2020 dan 2021
Production of Meat by Subdistrict and Kind of Poultry in Gunung Mas Regency (kg), 2020 and 2021

Kecamatan Subdistrict	Ayam Kampung/Native Chicken		Ayam Petelur/Layer	
	2020	2021	2020	2021
(1)	(2)	(3)	(4)	(5)
Manuhing	4 040	1 161	-	-
Manuhing Raya	1 756	1 077	-	-
Rungan	3 456	1 577	-	-
Rungan Hulu	2 651	1 072	-	-
Rungan Barat	1 097	1 018	-	-
Sepang	4 568	2 689	-	-
Mihing Raya	4 568	2 642	-	-
Kurun	23 104	17 575	-	-
Tewah	17 654	12 775	-	-
Kahayan Hulu Utara	3 561	3 682	-	-
Damang Batu	2 616	2 737	-	-
Miri Manasa	1 878	1 999	-	-
Gunung Mas	70 949	50 004	-	-

Lanjutan Tabel/*Continued Table 5.5.6*

Kecamatan Subdistrict	Ayam Pedaging/Broiler		Itik/Itik Manila/Duck	
	2020	2021	2020	2021
(1)	(6)	(7)	(8)	(9)
Manuhing	7 685	8 797	189	198
Manuhing Raya	9 876	10 988	156	165
Rungan	20 755	21 867	275	284
Rungan Hulu	6 998	8 110	145	154
Rungan Barat	7 164	8 276	113	122
Sepang	19 876	20 988	376	385
Mihing Raya	17 689	18 801	256	265
Kurun	201 167	221 189	879	888
Tewah	100 678	101 790	695	704
Kahayan Hulu Utara	21 345	22 457	234	243
Damang Batu	6 516	7 628	98	107
Miri Manasa	6 571	7 683	78	87
Gunung Mas	426 320	458 574	3 494	3 602

Sumber/*Source*: Dinas Pertanian Kabupaten Gunung Mas/*Agriculture Office of Gunung Mas Regency*

Tabel
Table 5.5.7

Produksi Telur Unggas Menurut Kecamatan dan Jenis Unggas di Kabupaten Gunung Mas (kg), 2020 dan 2021
Production of Eggs by Subdistrict and Kind of Poultry in Gunung Mas Regency (kg), 2020 and 2021

Kecamatan Subdistrict	Ayam KampungNative Chicken		Ayam Petelur Layer		Itik/Itik Manila Duck		Puyuh Bustard	
	2020	2021	2020	2021	2020	2021	2020	2021
(1)	(2)	(3)	(4)	(5)	(6)	(7)	(8)	(9)
Manuhing	1 786	862	-	-	985	976	-	-
Manuhing Raya	1 098	174	-	-	785	796	-	-
Rungan	2 209	1 285	-	-	980	856	-	-
Rungan Hulu	2 365	1 441	-	-	961	910	-	-
Rungan Barat	2 265	1 341	-	-	970	991	-	-
Sepang	3 451	2 527	-	-	1 435	1 411	341	121
Mihing Raya	2 879	1 955	-	-	1 014	1 198	-	-
Kurun	8 641	8 717	16 547	35 411	5 986	6 008	3 451	2 987
Tewah	6 315	7 151	650	30 416	2 764	2 765	-	-
Kahayan Hulu Utara	3 461	2 537	-	-	987	967	-	-
Damang Batu	2 675	1 751	-	-	818	818	-	-
Miri Manasa	2 567	1 643	-	-	856	864	-	-
Gunung Mas	39 712	31 384	16 547	65 827	18 541	18 560	3 792	3 108

Sumber/Source: Dinas Pertanian Kabupaten Gunung Mas/Agriculture Office of Gunung Mas Regency

5.6 PERIKANAN FISHERY

Tabel 5.6.1 **Produksi dan Nilai Produksi Perikanan Tangkap Menurut Kecamatan dan Jenis Penangkapan di Kabupaten Gunung Mas, 2021**
Production and Production Value of Fish Capture by Subdistrict and Type of Captures in Gunung Mas Regency, 2021

Kecamatan Subdistrict	Perikanan Tangkap di Laut <i>Marine Capture Fishries</i>		Perikanan Perairan Umum Daratan <i>Inland Open Water Capture Fisheries</i>		Perikanan Tangkap <i>Fish Capture</i>	
	Volume Volume (Ton)	Nilai Value (000 Rp)	Volume Volume Ton	Nilai Value (000 Rp)	Volume Volume (Ton)	Nilai Value (000 Rp)
(1)	(2)	(3)	(4)	(5)	(6)	(7)
Manuhing	-	-	30 859	1 077 549	30 859	1 077 549
Manuhing Raya	-	-	4 411	154 558	4 411	154 558
Rungan	-	-	9 264	323 868	9 264	323 868
Rungan Hulu	-	-	4 734	164 980	4 734	164 980
Rungan Barat	-	-	3 475	118 652	3 475	118 652
Sepang	-	-	3 393	112 455	3 393	112 455
Mihing Raya	-	-	6 853	227 017	6 853	227 017
Kurun	-	-	20 691	716 605	20 691	716 605
Tewah	-	-	11 709	378 624	11 709	378 624
Kahayan Hulu Utara	-	-	6 044	197 328	6 044	197 328
Damang Batu	-	-	6 447	284 499	6 447	284 499
Miri Manasa	-	-	5 823	267 995	5 823	267 995
Gunung Mas	-	-	113 703	4 024 130	113 703	4 024 130

Sumber/Source: Dinas Perikanan dan Ketahanan Pangan Kabupaten Gunung Mas/Fisheries and Food Security Office of Gunung Mas Regency

Tabel
Table 5.6.2

**Produksi dan Nilai Produksi Perikanan Tangkap di
Perairan Umum Menurut Kecamatan dan Komoditas
Utama di Kabupaten Gunung Mas, 2021**
*Production and Production Value of Inland Open Water
Capture Fisheries by Subdistrict and Main Commodity in
Gunung Mas Regency, 2021*

Kecamatan Subdistrict	Udang Shrimp		Ikan Fish	
	Volume Volume (Ton)	Nilai Value (000 Rp)	Volume Volume (Ton)	Nilai Value (000 Rp)
(1)	(2)	(3)	(4)	(5)
Manuhing	-	-	30 859	1 077 549
Manuhing Raya	-	-	4 411	154 558
Rungan	-	-	9 264	323 868
Rungan Hulu	-	-	4 734	164 980
Rungan Barat	-	-	3 475	118 652
Sepang	-	-	3 393	112 455
Mihing Raya	-	-	6 853	227 017
Kurun	-	-	20 691	716 605
Tewah	-	-	11 709	378 624
Kahayan Hulu Utara	-	-	6 044	197 328
Damang Batu	-	-	6 447	284 499
Miri Manasa	-	-	5 823	267 995
Gunung Mas	-	-	113 703	4 024 130

Lanjutan Tabel/Continued Table 5.6.2

Kecamatan Subdistrict	Lainnya Others		Tangkap di Perairan Umum Inland Open Water Capture	
	Volume Volume (Ton)	Nilai Value (000 Rp)	Volume Volume (Ton)	Nilai Value (000 Rp)
(1)	(6)	(7)	(8)	(9)
Manuhing	-	-	30 859	1 077 549
Manuhing Raya	-	-	4 411	154 558
Rungan	-	-	9 264	323 868
Rungan Hulu	-	-	4 734	164 980
Rungan Barat	-	-	3 475	118 652
Sepang	-	-	3 393	112 455
Mihing Raya	-	-	6 853	227 017
Kurun	-	-	20 691	716 605
Tewah	-	-	11 709	378 624
Kahayan Hulu Utara	-	-	6 044	197 328
Damang Batu	-	-	6 447	284 499
Miri Manasa	-	-	5 823	267 995
Gunung Mas	-	-	113 703	4 024 130

Sumber/Source: Dinas Perikanan dan Ketahanan Pangan Kabupaten Gunung Mas/Fisheries and Food Security Office of Gunung Mas Regency

Tabel
Table 5.6.3

Produksi dan Nilai Produksi Perikanan Tangkap di Perairan Umum Menurut Kecamatan dan Lokasi di Kabupaten Gunung Mas, 2021
Production and Production Value of Inland Open Water Capture Fisheries by Subdistrict and Location in Gunung Mas Regency, 2021

Kecamatan Subdistrict	Sungai River		Danau Lake	
	Volume Volume (Ton)	Nilai Value (000 Rp)	Volume Volume (Ton)	Nilai Value (000 Rp)
(1)	(2)	(3)	(4)	(5)
Manuhing	25 507	879 880	5 352	197 669
Manuhing Raya	4 411	154 558	-	-
Rungan	8 092	281 820	1 172	42 048
Rungan Hulu	4 734	164 980	-	-
Rungan Barat	3 475	118 652	-	-
Sepang	3 393	112 455	-	-
Mihing Raya	6 853	227 017	-	-
Kurun	19 085	657 703	1 606	58 902
Tewah	11 709	378 624	-	-
Kahayan Hulu Utara	6 044	197 328	-	-
Damang Batu	6 447	284 499	-	-
Miri Manasa	4 655	224 569	1 168	43 426
Gunung Mas	104 405	3 682 085	9 298	342 045

Sumber/Source: Dinas Perikanan dan Ketahanan Pangan Kabupaten Gunung Mas/Fisheries and Food Security Office of Gunung Mas Regency

Tabel
Table 5.6.4**Produksi Perikanan Budidaya Menurut Kecamatan dan Jenis Kegiatan di Kabupaten Gunung Mas, 2021**
Production of Aquaculture by Subdistrict and Type of Activity in Gunung Mas Regency, 2021

Kecamatan Subdistrict	Pembesaran (ton) Aquaculture (ton)	Pembenihan (1000 Ekor) Hatchery (1000 Head)	Ikan Hias (1000 Ekor) Ornament Fish (1000 Head)
(1)	(2)	(3)	(4)
Manuhing	45,77	2 654	-
Manuhing Raya	43,42	3 001	-
Rungan	54,58	3 384	-
Rungan Hulu	19,42	1 192	-
Rungan Barat	53,90	3 814	-
Sepang	107,56	6 274	-
Mihing Raya	66,64	4 058	-
Kurun	429,11	27 624	-
Tewah	113,38	6 102	-
Kahayan Hulu Utara	46,56	2 740	-
Damang Batu	16,10	690	-
Miri Manasa	21,36	1 144	-
Gunung Mas	1 017,80	62 677	-

Sumber/Source: Dinas Perikanan dan Ketahanan Pangan Kabupaten Gunung Mas/Fisheries and Food Security Office of Gunung Mas Regency

Tabel
Table 5.6.5

Produksi dan Nilai Produksi Perikanan Budidaya Menurut Kecamatan dan Jenis Budidaya di Kabupaten Gunung Mas, 2021
Production and Production Value of Aquaculture by Subdistrict and Type of Culture in Gunung Mas Regency, 2021

Kecamatan Subdistrict	Karamba Cage		Kolam Air Tenang Quiet Freshwater Pond	
	Volume Volume (Ton)	Nilai Value (000 Rp)	Volume Volume (Ton)	Nilai Value (000 Rp)
(1)	(2)	(3)	(4)	(5)
Manuhing	-	-	45,98	1 381 500
Manuhing Raya	-	-	43,42	1 341 200
Rungan	-	-	54,58	1 678 450
Rungan Hulu	-	-	19,42	597 000
Rungan Barat	-	-	53,9	1 666 400
Sepang	-	-	107,56	3 359 600
Mihing Raya	-	-	66,64	2 084 600
Kurun	0,58	16 900	428,32	13 343 800
Tewah	0,56	16 200	112,82	3 418 800
Kahayan Hulu Utara	-	-	46,56	1 456 500
Damang Batu	0,56	16 200	15,54	508 300
Miri Manasa	-	-	21,36	689 400
Gunung Mas	1,70	49 300	1 016,10	31 525 550

Sumber/Source: Dinas Perikanan dan Ketahanan Pangan Kabupaten Gunung Mas/Fisheries and Food Security Office of Gunung Mas Regency

Tabel
Table 5.6.6

Produksi dan Nilai Produksi Perikanan Budidaya Menurut Kecamatan dan Komoditas Utama di Kabupaten Gunung Mas, 2021
Production and Production Value of Aquaculture by Subdistrict and Main Commodity in Gunung Mas Regency, 2021

Kecamatan Subdistrict	Gurame <i>Giant Gouramy</i>		Patin <i>Pangasius Catfish</i>		Lele <i>Torpedo Shaped Catfish</i>	
	Volume Volume	Nilai Value	Volume Volume	Nilai Value	Volume Volume	Nilai Value
	(Ton)	(000 Rp)	Ton	(000 Rp)	(Ton)	(000 Rp)
(1)	(2)	(3)	(4)	(5)	(6)	(7)
Manuhing	6,42	321 000	28,37	709 250	4,04	101 000
Manuhing Raya	7,30	365 000	26,22	655 500	2,58	64 500
Rungan	8,25	412 500	32,13	803 250	3,43	85 750
Rungan Hulu	2,94	147 000	11,68	292 000	1,00	25 000
Rungan Barat	8,46	423 000	31,44	786 000	3,26	81 500
Sepang	17,32	866 000	59,54	1 488 500	6,94	173 500
Mihing Raya	10,88	544 000	36,10	902 500	5,00	125 000
Kurun	67,80	3 390 000	247,59	6 189 750	19,19	479 750
Tewah	15,54	777 000	68,56	1 714 000	8,08	202 000
Kahayan Hulu Utara	8,06	403 000	24,66	616 500	4,74	118 500
Damang Batu	3,24	162 000	7,54	188 500	1,22	30 500
Miri Manasa	4,36	218 000	11,14	278 500	1,22	30 500
Gunung Mas	160,57	8 028 500	584,97	14 624 250	60,70	1 517 500

Lanjutan Tabel/Continued Table 5.6.6

Kecamatan Subdistrict	Nilai Nile Tilapia		Mas Goldenfish	
	Volume Volume (Ton)	Nilai Value (000 Rp)	Volume Volume (Ton)	Nilai Value (000 Rp)
(1)	(8)	(9)	(10)	(11)
Manuhing	7,15	250 250	-	-
Manuhing Raya	7,32	256 200	-	-
Rungan	10,77	376 950	-	-
Rungan Hulu	3,80	133 000	-	-
Rungan Barat	10,74	375 900	-	-
Sepang	23,76	831 600	-	-
Mihing Raya	14,66	513 100	-	-
Kurun	94,32	3 301 200	-	-
Tewah	21,20	742 000	-	-
Kahayan Hulu Utara	9,10	318 500	-	-
Damang Batu	4,10	143 500	-	-
Miri Manasa	4,64	162 400	-	-
Gunung Mas	211,56	7 404 600	-	-

Sumber/Source: Dinas Perikanan dan Ketahanan Pangan Kabupaten Gunung Mas/Fisheries and Food Security Office of Gunung Mas Regency

6

ENERGI
ENERGY

Total Pelanggan
Total of Customers **2021**

Sepang Simin (KP) : 2.442

Kuala Kurun (PLTD) : 9.424

Tumbang Miri (ULD) : 1.204

Tewah (PLTD) : 5.371

Kampuri (KP) : 2.093

Daya Terpasang (kVA)
Installed Electricity Power

7.478

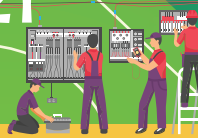
8.280

8.840

2019

2020

2021



PENJELASAN TEKNIS

1. **Pertambangan** adalah suatu kegiatan pengambilan endapan bahan galian berharga dan bernilai ekonomis dari dalam kulit bumi, di bawah permukaan bumi, dan di bawah permukaan air.
2. **Bahan tambang** adalah hasil produksi dari kegiatan pertambangan yang merupakan sumber daya alam yang tidak dapat diperbarui.
3. **Minyak bumi** adalah campuran hidrokarbon dalam bentuk cair diperoleh dari lapisan kulit bumi.
4. **Gas alam** adalah semua jenis gas hidrokarbon yang dihasilkan dari sumur penambangan yang terdiri dari komponen utama berupa metana, etana, propana, butana, pentana, dan hexana, ditambang dari dalam bumi, baik diperoleh langsung atau bersamaan dengan crude oil.
5. **Biji timah** adalah mineral bahan dasar logam timah. Pengolahan biji timah menjadi logam timah terdiri dari tahap konsentrasi, tahap smelting, dan tahap refining.
6. **Batu bara** adalah salah satu bahan bakar fosil yang terbentuk dari endapan organik, utamanya adalah sisa-sisa tumbuhan.
7. **Bauksit** adalah biji utama pembentuk aluminium, bauksit

TECHNICAL NOTES

1. **Mining** is an activity of taking valued quarried material from within the earth layer, under earth surface, and under water level.
2. **Mine material** is a natural resource as the production of mining operations that can not be renewed.
3. **Crude oil** is a mixture of hydrocarbon occurring in liquid phase in subsurface reservoir and remained liquid under atmospheric pressure.
4. **Natural gas** is all kinds of hydrocarbon gas produced from wells, mixture of hydrocarbons gas and vapour occurring naturally, which main components are methane, ethane, propane, butane, pentane, and hexane, mined from underground accumulation either directly or as associated gas in oil mining.
5. **Tin ore** is mineral as the base material of tin. Processing tin ore into tin consist of a concentration, smelting, and refining stages.
6. **Coal** is fossil fuels that formed from organic sediment, primarily plant debris.
7. **Bauxite** is main ore that forming aluminium, bauxite consist of a

terdiri dari campuran antara aluminium hidroksida dan aluminium oksida.

8. **Bijih nikel** adalah mineral atau agregat mineral yang mengandung nikel. Pengolahan bijih nikel menjadi nikel terdiri dari beberapa tahap, yaitu crushing, pengeringan, pereduksian, peleburan, pemurnian, dan granulasi dan pengemasan.
9. **Emas** adalah logam yang bersifat lunak dan mudah ditempa, kekerasannya berkisar antara 2,5-3 (skala Mohs), serta berat jenisnya tergantung pada jenis dan kandungan logam lain yang berpadu dengannya. Emas dapat melebur dalam bentuk cair pada suhu sekitar 1000 derajat celcius.
10. **Konsentrat tembaga** adalah bijih tembaga yang sudah mengalami proses konsentrasi flotasi.
11. **Bahan galian** adalah semua jenis mineral dan batuan kecuali mineral logam dan energy yang digali dan diproses untuk penggunaan akhir industri dan konstruksi.
12. **Perusahaan listrik negara (PLN)** adalah perusahaan umum milik negara yang mempunyai aktivitas kegiatan pembangkitan, transmisi, dan distribusi tenaga listrik.
13. **Kapasitas listrik terpasang** adalah total kapasitas dari seluruh mesin pembangkit listrik yang dioperasikan.
14. **Listrik yang dibangkitkan** *mixture of aluminium hydroxide and aluminium oxide.*
8. **Nickel ore** is a mineral that containing nickel. Processing nickel ore into nickel consists of several stages of crushing, drying, reduction, smelting, purification, and granulation and packaging.
9. **Gold** is soft and malleable metal with hardness range between 2,5-3 (Mohs), and its density depends on the type and content of other metals which combined with it. Gold can be melted into liquid form at 1000 degrees celcius.
10. **Copper consenstrate** is copper are that has passed a process of flotation concentration.
11. **Quarrying materials** are all kinds of minerals and rocks except metals and energy minerals extracted and processed to manufacturing and construction industry.
12. **State Electricity Company (PLN)** is a State-owned Public Company that has the activity of generation, transmission, and distribution of electricity.
13. **Installed electricity capacity** is the total capacity of all operated power plants machines.
14. **Electricity generated** is the

adalah jumlah listrik yang dibangkitkan oleh seluruh mesin pembangkit listrik dan dinyatakan dalam satuan dasar Watt hours.

15. Jumlah listrik/gas/air bersih yang terjual/didistribusikan adalah jumlah listrik/gas/air bersih yang disalurkan kepada para pelanggan.

16. Perusahaan Air Bersih adalah perusahaan yang mempunyai aktivitas dalam penampungan, penjernihan, dan penyaluran air baku atau air bersih dari terminal air melalui saluran air, pipa atau mobil tangki (dalam satu pengelolaan administrasi dengan kegiatan ekonomi) kepada rumah tangga, perusahaan industri, atau pengguna komersial lainnya.

17. Kapasitas produksi potensial adalah hubungan antara output yang sebenarnya diproduksi dengan peralatan yang terpasang dan potensi output yang dapat diproduksi dengan peralatan terpasang tersebut, jika kapasitas sepenuhnya digunakan.

18. Volume air bersih yang disalurkan adalah jumlah air bersih yang disalurkan oleh perusahaan air bersih (dalam satuan m³). Semakin besar volume air bersih yang disalurkan maka akan semakin terpenuhi kebutuhan konsumen akan air bersih.

19. Pelanggan adalah individu atau kelompok, baik rumah tangga, perusahaan atau institusi non

amount of electricity generated by all power plant engine in Watt hours standard unit.

15. Sold/distributed electricity/ gas/ cleaned water is total electricity/ gas/cleaned water distributed to customers.

16. The Clean Water Companies is a companies that have activities in the reservoir, purification, and distribution of the raw water or clean water from water terminal through the conduit, pipe or tank car (within one administrative management of economic activity) to households, industries, or other commercial users.

17. Potential capacity production is relationship between output that is actually produced with the installed equipment, and the potential output which could be produced with it, if capacity was fully used.

18. Volume of water distributed is the amount of water that can be distributed by the water company (in units of m³). The greater the volume of water distributed it will be increasingly fulfilled the needs of consumers for clean water.

19. Customers are individuals or groups, whether household, company or non-profit institutions

profit yang membeli air bersih
dari perusahaan air bersih.

*that buy water supply from water
supply establishment.*

<https://gumaskab.bps.go.id>

ULASAN

Perusahaan Listrik Negara (PLN) Unit Layanan Pelanggan (ULP) Kuala Kurun telah menyuplai kebutuhan listrik kepada masyarakat dengan menggunakan 21 unit tenaga diesel yang beroperasi di Gunung Mas. Untuk wilayah Sepang Simin, Tumbang Tambirah, Kampuri dan Tumbang Miwan menggunakan sistem jaringan PLTD Kuala Kurun. Sebagian wilayah Sepang Simin juga ada yang menggunakan sistem jaringan PLTD dari Palangka Raya. Kekuatan mesin penggerak pada PLN terpasang 8.840 kVA dengan daya mampu maksimum adalah 6.920 kW.

Selama tahun 2021, jumlah produksi tenaga listrik di wilayah Gunung Mas sebanyak 48 486 274 kwh dan sebanyak 43 730 813 kwh yang dijual. Dilihat dari jumlah pelanggan pada tahun 2020, jumlah pelanggan PLN 2021 mengalami penurunan sebesar 4,9 persen.

Sedangkan jumlah pelanggan air bersih pada perusahaan daerah air minum Tirta Bahalap terus bertambah tiap tahunnya. Pada tahun 2021 meningkat 3,96 persen dari tahun sebelumnya. Adapun jumlah air yang disalurkan sebanyak 1.768.072 meter kubik dengan nilai sebesar 9.135.793.963 miliar rupiah.

DESCRIPTION

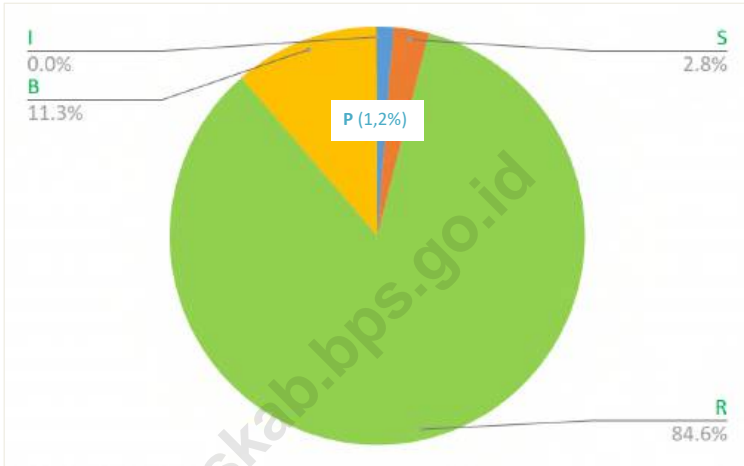
The State Electricity Company (PLN) Customer Service Unit (ULP) Kuala Kurun has supplied electricity to the community using 21 diesel power units operating in Gunung Mas. For the Sepang Simin, Tumbang Tambirah, Kampuri and Tumbang Miwan areas using the Kuala Kurun PLTD network system. Some areas of Sepang Simin also use the PLTD network system from Palangka Raya. The power of the propulsion engine at PLN is installed at 8,840 kVA with a maximum capacity of 6,920 kW.

During 2021, the total electricity production in the Gunung Mas area is 48 486 274 kwh and as many as 43 730 813 kwh are sold. Judging from the number of customers in 2020, the number of PLN 2021 subscribers has decreased by 4.9 percent.

Meanwhile, the number of clean water customers at the regional drinking water company Tirta Bahalap continues to grow every year. In 2021 an increase of 3.96 percent from the previous year. The amount of water distributed was 1,768,072 cubic meters with a value of 9,135,793.963 billion rupiah.

Gambar 6.1
Figures

Persentase Pelanggan Listrik di Kabupaten Gunung Mas, 2021
Percentage of Electricity Customers in Gunung Mas Regency, 2021

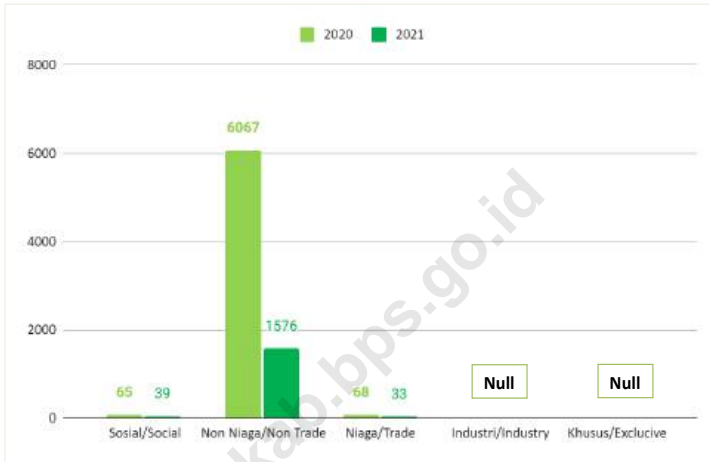


Catatan/Note: P = P1 + P31 (P1 = Pemerintah/Government dan P31 = Penerangan Jalan Umum/General Lighting)
 S = Pelayanan Sosial/Social Services
 R = Rumah Tangga/Household
 B = Bisnis/Business
 I = Industri/Industry

Sumber/Source: PT. PLN (Persero) Unit Layanan Pelanggan Kuala Kurun/PT. PLN (Persero) Kuala Kurun Unit Customer Service

Gambar 6.2
Figures

Persentase Pelanggan Air di PDAM Tirta Bahalap, 2020-2021
Percentage of Water Customers in PDAM Tirta Bahalap, 2020-2021



Sumber/Source: Perusahaan Daerah Air Minum Tirta Bahalap Kabupaten Gunung Mas/Tirta Bahalap Water Supply Company of Gunung Mas Regency

Tabel
Table 6.1

Daya Terpasang, Produksi, dan Distribusi Listrik PT. PLN (Persero) pada Unit Layanan Pelanggan (ULP) Kuala Kurun Wilayah Kabupaten Gunung Mas, Desember 2021
Installed Electricity Power, Production, and Distribution of PT. PLN (Persero) at Kuala Kurun Unit Customer Service in Gunung Mas Regency, December 2021

ULP Kuala Kurun Kuala Kurun Unit Customer Service	Daya Terpasang Installed Electricity Power (KVA)	Produksi Listrik Electricity Production (KWh)	Listrik Terjual Electricity Sold (KWh)	Dipakai Sendiri Own Used (KWh)	Susut/ Hilang Shrinkage/ Lost (KWh)
(1)	(2)	(3)	(4)	(5)	(6)
Kuala Kurun (PLTD)	8 200	46 704 046	43 730 813	430 336	2 818 483
Tewah (PLTD)		Grid Sistem PLTD Kuala Kurun			
Sepang Simin (KP)		Grid Sistem PLTD Kuala Kurun			
Tumbang Miri (ULD)	640	1 782 228	-	-	-
Kampuri (KP)		Grid Sistem PLTD Kuala Kurun			
Gunung Mas	8 840	48 486 274	43 730 813	430 336	2 818 483
2020	8 280	67 373 142	64 220 080	-	3 153 063
2019	7 478	33 369 468	35 551 268	1 676	3 025 413
2018	7 510	34 388 114	30 714 162	10 313	3 663 640
2017	8 106	30 688 202	27 857 551	60 313	2 967 328
2016	7 802	29 877 041	26 877 651	151 570	3 148 967

Sumber/Source: PT. PLN (Persero) Unit Layanan Pelanggan Kuala Kurun/PT. PLN (Persero) Kuala Kurun Unit Customer Service

Tabel
Table 6.2

Jumlah Pelanggan Listrik Menurut PLN Unit Layanan Pelanggan (ULP) Kuala Kurun dan Golongan Tarif di Kabupaten Gunung Mas, 2021
Number of Electricity Customers by PLN Kuala Kurun Unit Customer Service and Tariff Rate in Gunung Mas Regency, 2021

ULP Kuala Kurun Kuala Kurun Unit Customer Service	Jumlah Pelanggan Per Golongan Tarif Number of Customers by Tariff Rate						Jumlah Pelanggan Total of Customers
	P1	P31	S	R	B	I	
(1)	(2)	(3)	(4)	(5)	(6)	(7)	(8)
Kuala Kurun (PLTD)	153	30	237	7 548	1 453	3	9 424
Tewah (PLTD)	29	-	147	4 702	492	1	5 371
Sepang Simin (KP)	16	-	86	2 214	125	1	2 442
Tumbang Miri (ULD)	14	-	31	1 060	99	-	1 204
Kampuri (KP)	13	-	65	1 853	159	3	2 093
Gunung Mas	225	30	566	17 377	2 328	8	20 534
2020	215	25	611	18 493	2 236	7	21 587
2019	183	26	459	14 016	2 082	6	16 772
2018	161	26	360	11 035	2 010	5	13 597
2017	149	25	320	10 351	2 041	4	12 890
2016	147	25	272	8 980	1 873	3	11 300
2015	135	25	259	8 431	1 616	3	10 469

Catatan/Note: P1 = Pemerintah/Government
P31 = Penerangan Jalan Umum/ General Lighting
S = Pelayanan Sosial/Social Services
R = Rumah Tangga/Household
B = Bisnis/Business
I = Industri/Industry

Sumber/Source: PT. PLN (Persero) Unit Layanan Pelanggan Kuala Kurun/PT. PLN (Persero) Kuala Kurun Unit Customer Service

Tabel
Table 6.3

Kekuatan Mesin Penggerak Pada PLN Unit Layanan Pelanggan (ULP) Kuala Kurun Wilayah Kabupaten Gunung Mas, Desember 2021
The Power of Driving Machines at PLN Kuala Kurun Unit Customer Service of Gunung Mas Regency, December 2021

ULP Kuala Kurun Kuala Kurun Unit Customer Service	Daya Terpasang Installed Electricity Power (KVA)	Produksi Listrik Electricity Production (KWh)
(1)	(2)	(3)
Kuala Kurun (PLTD)	8 200	6 450
Tewah (PLTD)	Grid Sistem PLTD Kuala Kurun	
Sepang Simin (KP)	Grid Sistem PLTD Kuala Kurun	
Tumbang Miri (ULD)	640	470
Kampuri (KP)	Grid Sistem PLTD Kuala Kurun	
Gunung Mas	8 840	6 920
2020	8 280	5 935
2019	7 478	6 175
2018	7 510	5 790
2017	8 106	4 615
2016	7 802	3 422
2015	6 802	3 651
2014	5 602	3 819
2013	4 560	3 630
2012	4 520	3 370

Sumber/Source: PT. PLN (Persero) Unit Layanan Pelanggan Kuala Kurun/PT. PLN (Persero) Kuala Kurun Unit Customer Service

Tabel
Table 6.4

**Jumlah Pelanggan dan Air yang Disalurkan Menurut
Kategori Pelanggan PDAM Tirta Bahalap, 2021**
*Number of Customers and Distributed Water by Category
Customer PDAM Tirta Bahalap, 2021*

Kategori Pelanggan <i>Category of Customers</i>	Pelanggan <i>Number of Customers</i>	Air Disalurkan <i>Distributed Water</i> (m ³)	Nilai <i>Value</i> (Rp)
(1)	(2)	(3)	(4)
1. Sosial/Social			
- Umum	12	3 906	12 960 250
- Khusus	66	26 216	147 390 644
2. Non Niaga/Non Trade			
- Rumah Tangga A	1 376	262 080	1601 137 160
- Rumah Tangga B	4 584	889 375	6142 573 400
- Rumah Tangga C	156	38 437	343 279 265
- Instansi Pemerintah	186	37 110	597 960 504
3. Niaga/Trade			
- Kecil	55	10 130	146 025 520
- Besar	11	5 868	144 467 220
4. Industri/Industry			
- Kecil	-	-	...
- Besar	-	-	...
5. Khusus/Exclucive			
- Pelabuhan	-	-	...
- Lainnya	-	-	...
6. Susut/Hilang/ Lost	-	494 950	...
Gunung Mas	6 446	1 768 072	9 135 793 963
2020	6 200	1 493 496	7 827 102 179
2019	5 922	1 400 653	7 652 544 016

Sumber/Source: Perusahaan Daerah Air Minum Tirta Bahalap Kabupaten Gunung Mas/Tirta Bahalap Water Supply Company of Gunung Mas Regency

Tabel
Table 6.5**Kapasitas Produksi Air Bersih Menurut Lokasi Unit di
Kabupaten Gunung Mas, 2020 dan 2021**
*Capacity of Water Productions by Location of Water Units in
Gunung Mas Regency, 2020 and 2021*

Unit Unit	2020		2021		Sumber Air Source of Water
	Potensi Potention	Efektif Effective	Potensi Potention	Efektif Effective	
(1)	(2)	(3)	(4)	(5)	(6)
Kuala Kurun	40	38	40	38	Sungai Kahayan
Unit IKK Tewah	30	20	30	20	Sungai Kahayan
Unit IKK Sepang Simin	12,5	10	12,5	10	Sungai Kahayan
Unit IKK Tbg. Jutuh	2,5	-	2,5	0	Sungai Rungan
Unit IKK Tbg. Talaken	10	5	10	7,5	Sungai Manuhing
Unit IKK Tumbang Miri	10	7,5	10	10	Sungai Miri
Unit Desa Sepang Kota	5	0	5	-	Sumur Bor
Unit IKK Kampuri	10	5	10	5	Sungai Kahayan
Unit Desa Dahian Tambuk	7,5	7,5	7,5	7,5	Sungai Pondong

Sumber/Source: Perusahaan Daerah Air Minum Tirta Bahalab Kabupaten Gunung Mas/Tirta Bahalab Water Supply Company of Gunung Mas Regency

Tabel
Table 6.6

**Produksi Air Bersih yang disalurkan Menurut Lokasi Unit
di Kabupaten Gunung Mas, 2020 dan 2021**
*Water Productions by Location of Water Units in Gunung
Mas Regency, 2020 and 2021*

Unit Unit	2020	2021
(1)	(2)	(3)
Kuala Kurun	613 563	649 250
Unit IKK Tewah	296 626	329 928
Unit IKK Sepang Simin	57 856	68 068
Unit IKK Tbg. Jutuh	-	-
Unit IKK Tbg. Talaken	60 423	62 883
Unit IKK Tumbang Miri	77 924	71 242
Unit Desa Sepang Kota	-	-
Unit IKK Kampuri dan Ds. Dahian Tambuk	92 109	91 801

Sumber/Source: Perusahaan Daerah Air Minum Tirta Bahalap Kabupaten Gunung Mas/Tirta Bahalap Water Supply Company of Gunung Mas Regency

7

**PARIWISATA DAN
PERDAGANGAN
TOURISM AND TRADE**

0,0%

**Wisatawan Mancanegara/
Internasional** / *Tourist*

100%

**Wisatawan Nusantara/
Domestic** / *Tourist*

2021

Jumlah wisatawan yang berkunjung ke Kabupaten Gunung Mas sebesar **10.254** wisatawan.

Number of Tourist visit Gunung Mas Regency is 10.254 tourists.



PENJELASAN TEKNIS

TECHNICAL NOTES

1. **Konsep dan definisi** pariwisata mengikuti rekomendasi World Tourism Organization (WTO) dan International Union of Office Travel Organization (IUOTO).
2. **Akomodasi** ialah suatu usaha yang menggunakan suatu bangunan atau sebagian bangunan yang disediakan secara khusus, dan setiap orang dapat menginap, makan serta memperoleh pelayanan dan fasilitas lainnya dengan pembayaran. Akomodasi dibedakan antara hotel dan akomodasi lainnya. Ciri khusus dari hotel adalah mempunyai restoran yang berada di bawah manajemen hotel tersebut
3. **Wisatawan mancanegara (wisman)** ialah setiap pengunjung yang mengunjungi suatu negara di luar tempat tinggalnya, didorong oleh satu atau beberapa keperluan tanpa bermaksud memperoleh penghasilan di tempat yang dikunjungi dan lamanya kunjungan tersebut tidak lebih dari satu tahun (12 bulan). Definisi ini mencakup 2 (dua) kategori wisatawan mancanegara, yaitu :
 - a. **Wisatawan (turis)** ialah setiap pengunjung seperti definisi di atas yang tinggal paling sedikit 24 jam, akan tetapi tidak lebih

1. ***The concept and definition of tourism** refers to the recommendations of the World Tourism Organization (WTO) and International Union of Office Travel Organization (IUOTO).*
2. ***Accommodation** is an establishment using a building or a part of a building, prepared commercially for any person to stay, eat and obtain service as well as other facilities. Accommodation is segregated into hotel and other accommodations. The special characteristic of hotel is having a restaurant under hotel management.*
3. ***An International Visitor** is any person visiting a country other than his usual place of residence for any reason other than for earning income in the country visited, and the length of stay is no more than one year (12 months).*

This definition covers two categories of foreign visitors, namely :

- a. ***“Tourist”** is any visitor staying for at least 24 hours, but no more than one year, in the country visited, with the intention of visiting, and*

dari 1 (satu) tahun di tempat yang dikunjungi, dengan maksud antara lain: berlibur, rekreasi, olah raga, bisnis, menghadiri pertemuan, studi, dan kunjungan dengan alasan kesehatan.

b. Excursionist ialah setiap pengunjung seperti definisi di atas yang tinggal kurang dari 24 jam di tempat yang dikunjungi (termasuk "Cruise passengers"). Cruise Passengers ialah setiap pengunjung yang tiba di suatu negara di mana mereka tidak menginap di akomodasi yang tersedia di negara tersebut, misalhnya kapal laut.

2. Rata-rata lama tinggal adalah rata-rata waktu tinggal wisatawan mancanegara di Indonesia untuk satu kali kunjungan.

3. Usaha penyediaan akomodasi adalah usaha yang menyediakan pelayanan penginapan yang dapat dilengkapi dengan pelayanan pariwisata lainnya. Usaha penyediaan akomodasi dapat berupa hotel, vila, pondok wisata, bumi perkemahan, persinggahan karavan, dan akomodasi lainnya yang digunakan untuk tujuan pariwisata.

4. Hotel adalah penyediaan akomodasi secara harian berupa kamar-kamar di dalam satu

for any of these purposes: Pleasure, recreation and sports, Business, visiting friends and relatives, missions, attending meetings, conferences, visit for health reasons and study.

b. "Excursionist" is any visitor staying less than 24 hours in the country visited including, "Cruise Passengers", i.e. visitors arriving in a country without staying in any accommodation available in the visited country.

2. Average length of stay is the average stay duration of foreign visitor in Indonesia for one trip.

3. The business of providing accommodation is a business that provides specialty services that can be equipped with other tourism services. It includes hotel, villa, cottage, camping, caravan stop, and other accommodation that are used for tourism purposes.

4. Hotel is a daily supply of accommodation rooms within a building which can be equipped

bangunan yang dapat dilengkapi dengan jasa pelayanan makan dan minum, kegiatan hiburan dan atau fasilitas lainnya. Hotel terdiri dari hotel berbintang dan hotel non- bintang.

with eating and drinking services, entertainment activities and/or other facilities. Hotel consists of a classified hotel and a non-classified hotel.

5. **Losmen** (dari bahasa Prancis "logement", "penghunian", lewat bahasa Belanda) adalah sejenis penginapan komersial yang menawarkan tarif yang lebih murah daripada hotel. Losmen disebut pula hotel melati.
5. **Inns** (from the French "logement", "residential", through Dutch) is a type of commercial accommodation that offers cheaper rates than hotels. Inns also called budget hotels..
6. **Tingkat penghunian kamar hotel** adalah persentase banyaknya malam kamar yang dihuni terhadap banyaknya malam kamar yang tersedia.
6. **Room occupancy rate** is the number of room-nights occupied divided by the number of room-nights available, multiplied by 100 percent.
7. **Rata-rata lamanya tamu menginap** adalah banyaknya malam tempat tidur yang terpakai (malam tamu) dengan banyaknya tamu yang menginap di hotel atau akomodasi lainnya.
7. **Average length of stay** is the number of bed-nights used (guest night) divided by the number of guests coming to spend the night at the accommodation.
8. **Perdagangan** adalah suatu kegiatan ekonomi yang bergerak dalam penyediaan dan distribusi barang yang dibutuhkan oleh masyarakat dan sektor industri melalui mekanisme pasar atau operasi khusus untuk barang-barang kebutuhan masyarakat.
8. **Trade** is an economic activity that is engaged in the supply and distribution of essential goods to the public and industrial sectors through market mechanisms or special operations for goods for society.
9. **SIUP** adalah Izin Usaha yang dikeluarkan Instansi Pemerintah melalui Dinas Perindustrian dan
9. **SIUP** is issued Permit Government Agencies through the Department of Industry and Trade of the City /

Perdagangan Kota/Wilayah sesuai domisili perusahaan. Pengesahan dokumen kepabeanan ekspor dan impor dilakukan oleh Bea dan Cukai berdasarkan Persetujuan Muat/Bongkar Barang.

County according domicile of the company. Ratification of export and import customs documents conducted by the Customs and Excise Agreement on Load / Unloading goods.

- 10. Izin Gangguan (HO)** adalah izin kegiatan usaha kepada orang pribadi / badan dilokasi tertentu yang berpotensi menimbulkan bahaya kerugian dan gangguan, ketentraman dan ketertiban umum tidak termasuk kegiatan/ tempat usaha yang lokasinya telah ditunjuk oleh Pemerintah Pusat atau Daerah.
- 10. Disturbance Permit (HO)** is a business activity permission to an individual / entity in the location of certain potentially dangerous loss and disruption, peace and public order does not include activities / business whose location has been appointed by the Central Government or Local.
- 11. Izin Reklame** adalah Izin yang diberikan kepada Badan atau orang /perorangan untuk menyeleng-garakan /memasang reklame dalam jangka waktu tertentu.
- 11. Permit advertisement** Permission granted to the Agency or a person/ individual to menyeleng-run movement/install billboards within a certain period.
- 12. SITU** adalah izin yang diberikan kepada perorangan, perusahaan, badan untuk memperoleh tempat usaha sesuai dengan tata ruang wilayah yang diperlukan dalam rangka penanaman modal. Dasar hukum untuk SITU biasanya dikeluarkan oleh Pemerintah Daerah berupa Perda.
- 12. SITU** is a license granted to an individual, company, corporation to obtain a place of business in accordance with the spatial be needed in the framework of investment. The legal basis for AIS is usually issued by the local government in the form of legislation.
- 13. Izin Usaha Jasa Konstruksi (IUJK)** adalah izin usaha yang dikeluarkan Pemerintah Daerah kepada perusahaan untuk dapat melaksanakan kegiatan usaha
- 13. Construction Services Business License (IUJK)** is a business license issued by local government to the company to carry out activities of construction services

jasa konstruksi baik sebagai perencana konstruksi (konsultan), pelaksana konstruksi (kontraktor) atau sebagai pengawas dan perencana konstruksi (konsultan).

business both as a construction planner (consultant), contractor (contractor) or as a construction supervisor and planner (consultant).

14. Tanda Daftar Perusahaan (TDP) adalah daftar catatan resmi yang diadakan menurut atau berdasarkan ketentuan undang-undang atau peraturan-peraturan pelaksanaannya, dan memuat hal-hal yang wajib didaftarkan oleh setiap perusahaan serta disahkan oleh pejabat yang berwenang.

14. Company Registration (TDP) *is a list of official record is held by or under the provisions of the law or its implementing regulations, and contains things that are required to be registered by every company and approved by the competent authority.*

15. Tanda Daftar Industri (TDI) adalah izin untuk melakukan kegiatan industri yang diberikan kepada semua jenis industri dalam kelompok industri kecil dengan investasi perusahaan sebesar Rp. 5.000.000,- sampai dengan Rp. 200.000.000,- tidak termasuk tanah dan bangunan tempat usaha.

15. Industrial Registration (TDI) *is a license to conduct industrial activities are given to all kinds of industries in small industrial group with an investment of Rp. 5.000.000, - until dengan Rp. 200.000.000, - excluding land and buildings.*

16. TDUP adalah tanda daftar usaha pariwisata

16. TDUP *is a sign of the tourism business listing*

ULASAN

Jumlah hotel dan akomodasi lainnya di Kabupaten Gunung Mas dari tahun ke tahun belum mengalami perkembangan yang berarti, hal tersebut disebabkan oleh minimnya mobilitas wisatawan domestik maupun mancanegara. Sangat minim ditemui objek wisata komersial yang dikelola sebagai tempat destinasi wisata di Gunung Mas, meskipun potensi wisata yang dimiliki cukup besar.

Berdasarkan data Dinas Kebudayaan dan Pariwisata Kabupaten Gunung Mas, jumlah hotel dan akomodasi lainnya di Kabupaten Gunung Mas tahun 2021 sebanyak 17 akomodasi, dengan ketersediaan kamar sebanyak 346 kamar. Dari 12 kecamatan yang ada di Kabupaten Gunung Mas, separuhnya telah memiliki fasilitas hotel/penginapan yakni Kecamatan Manuhing, Rungan, Sepang, Kurun, Tewah, dan Kahayan Hulu Utara. Sementara itu, kecamatan dengan fasilitas hotel/penginapan terbanyak adalah Kecamatan Kurun yang merupakan ibukota Kecamatan Gunung Mas.

Dinas kebudayaan dan Pariwisata Kabupaten Gunung Mas juga mengeluarkan data jumlah usaha restoran/rumah makan yang tersebar di tujuh kecamatan yaitu 3 usaha di Kecamatan Manuhing, 3 usaha di kecamatan rungan, 6 usaha di Kecamatan Rungan Hulu, 1 usaha di kecamatan sepang, 15 usaha di kecamatan kurun, 10 usaha di

DESCRIPTION

The number of hotels and other accommodations in Gunung Mas Regency from year to year has not experienced significant development, this is due to the lack of mobility of domestic and foreign tourists. There are very few commercial tourist objects that are managed as tourist destinations in Gunung Mas, even though the tourism potential is quite large.

Based on data from the Culture and Tourism Office of Gunung Mas Regency, the number of hotels and other accommodations in Gunung Mas Regency in 2021 is 17 accommodations, with 346 rooms available. Of the 12 sub-districts in Gunung Mas Regency, half of them already have hotel/lodging facilities, namely the Districts of Manuhing, Rungan, Sepang, Kurun, Tewah, and Kahayan Hulu Utara. Meanwhile, the sub-district with the most hotel/lodging facilities is Kurun sub-district, which is the capital of Gunung Mas District Regency.

The Culture and Tourism Office of Gunung Mas Regency also issued data on the number of restaurant/restaurant businesses spread across seven sub-districts, namely 3 businesses in Manuhing sub-district, 3 businesses in Rungan sub-district, 6 businesses in Rungan Hulu sub-district, 1 business in Sepang sub-district, 15 businesses in the sub-district of the period, 10 businesses in

kecamatan tewah dan 7 usaha di kecamatan kahayan hulu utara. Berdasarkan Tabel 7.1.3, jumlah usaha ini selalu mengalami peningkatan setiap tahunnya.

Kondisi kunjungan wisatawan mancanegara tahun 2019 hanya 0,08 persen dari seluruh kunjungan wisatawan. Jumlah ini terus berkurang selama dua tahun terakhir. Kondisi Pandemi Covid-19 memberikan dampak yang besar terhadap sektor pariwisata. Namun tahun 2022 nanti bisa menjadi tahun yang baik untuk pemerintah daerah setempat mempertimbangkan untuk lebih menfokuskan program dalam peningkatan sektor pariwisata di Kabupaten Gunung Mas.

Banyaknya perizinan yang diterbitkan DPMPSTP tahun 2021 sebesar 724 yang terdiri atas 53,2 persen Izin Reklame, 24,4 persen NIB dan 22,4 persen perizinan lainnya. Jumlah perizinan yang diterbitkan ini mengalami peningkatan 18,3 persen dari tahun 2020

Berdasarkan data Badan Usaha Logistik Kabupaten Gunung Mas 2021, jumlah penerima beras yang disalurkan melalui gudang GSP Kuala Kurun sebanyak 224.728,8 ton beras dengan 46,9 persen adalah POLRI. POLRI sebagai penerima rutin setiap bulannya kecuali pada bulan Agustus 2021. Selain POLRI, pada bulan September, disalurkan sebanyak 32.062,8 ton Beras untuk Korban Bencana Alam melalui Dinas Sosial Kabupaten Gunung Mas

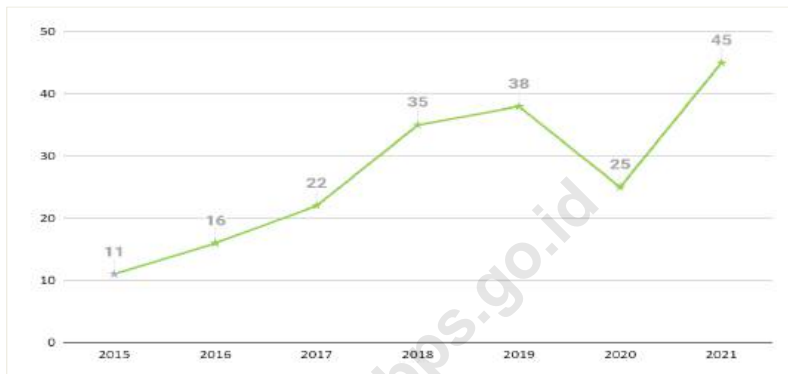
the sub-district of Tewah and 7 businesses in the sub-district of Kahayan Hulu Utara. Based on Table 7.1.3, the number of these businesses always increases every year.

The condition of foreign tourist visits in 2019 was only 0.08 percent of all tourist visits. This number has been steadily decreasing over the last two years. The Covid-19 pandemic has had a major impact on the tourism sector. However, 2022 could be a good year for the local government to consider focusing more on programs to improve the tourism sector in Gunung Mas Regency.

The number of permits issued by the DPMPSTP in 2021 is 724 consisting of 53.2 percent of Advertising Permits, 24.4 percent of NIB and 22.4 percent of other permits. The number of permits issued has increased by 18.3 percent from 2020.

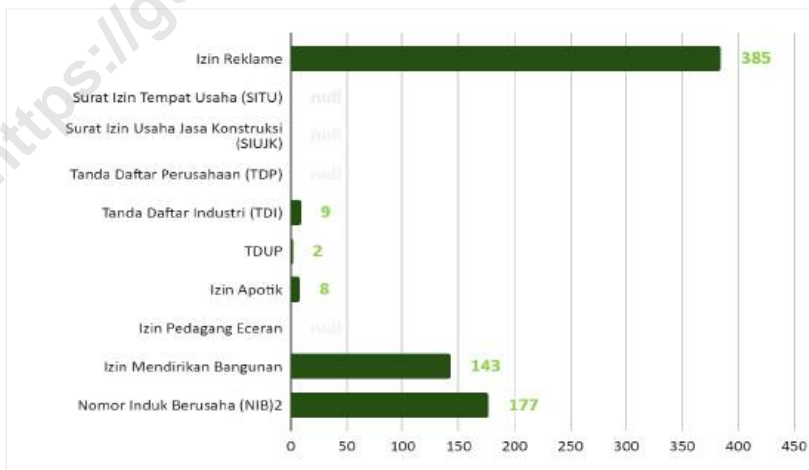
Based on data from the Gunung Mas Regency Logistics Business Entity in 2021, the number of recipients of rice distributed through the Kuala Kurun GSP warehouse was 224,728.8 tons of rice with 46.9 percent being the Indonesian National Police. POLRI as regular recipients every month except in August 2021. In addition to POLRI, in September, 32,062.8 tons of Rice were distributed for Natural Disaster Victims through the Gunung Mas Regency Social Service.

Gambar 7.1 Jumlah Restaurant/Rumah Makan Terdaftar di Kabupaten Gunung Mas, 2015 - 2021
Figures 7.1 Number of Listed Restaurant by Subdistrict in Gunung Mas Regency, 2015 - 2021



Sumber/Source: Dinas Kebudayaan dan Pariwisata Kabupaten Gunung Mas/Culture and Tourism Office of Gunung Mas Regency

Gambar 7.2 Jumlah Perizinan yang Diterbitkan DPMPTSP Kabupaten Gunung Mas Menurut Jenis Izinnya, 2021
Figures 7.2 Number of Permits Issued by Investment and Licensing Service Office of Gunung Mas by Type of Permission, 2021



Sumber/Source: DPMPTSP-Dinas Penanaman Modal dan Pelayanan Terpadu Satu Pintu Kabupaten Gunung Mas/DPMPTSP- Investment and Licensing Service Office of Gunung Mas Regency

7.1 PARIWISATA TOURISM

Tabel 7.1.1 **Jumlah Akomodasi Hotel Menurut Kecamatan di Kabupaten Gunung Mas, 2020 dan 2021**
Table 7.1.1 **Number of Hotel Accomodation by Subdistrict in Gunung Mas Residence, 2020 and 2021**

Kecamatan Subdistrict	Hotel Hotel		Kamar Rooms		Tempat Tidur Beds	
	2020	2021	2020	2021	2020	2021
(1)	(2)	(3)	(4)	(5)	(6)	(7)
Manuhing	4	2	41	29	41	32
Manuhing Raya	-	-	-	-	-	-
Rungan	3	2	35	33	35	47
Rungan Hulu	-	-	-	-	-	-
Rungan Barat	-	-	-	-	-	-
Sepang	1	1	6	6	6	10
Mihing Raya	-	-	-	-	-	-
Kurun	11	9	183	179	183	199
Tewah	2	2	24	24	24	36
Kahayan Hulu Utara	1	1	11	11	11	22
Damang Batu	-	-	-	-	-	-
Miri Manasa	-	-	-	-	-	-
Gunung Mas	22	17	300	282	300	346

Sumber/Source: Dinas Kebudayaan dan Pariwisata Kabupaten Gunung Mas/Culture and Tourism Office of Gunung Mas Regency

Tabel
Table 7.1.2**Daftar Objek Wisata Menurut Nama, Jenis Objek, dan Lokasi di Kabupaten Gunung Mas, 2021**
List of Tourism Attractions by Name, Type of Attractions, and Location in Gunung Mas Regency, 2021

Nama Objek <i>Object Name</i>	Jenis Objek <i>Type of Object</i>	Lokasi/Jarak Tempuh <i>Location</i>
(1)	(2)	(3)
Air Terjun Batu Mahasur	Objek Wisata Air	Kurun
Taharu Lapak Jaru, Air Terjun Bawin Kameloh	Objek Wisata Alam Rekreasi	Kurun
Situs Tamanggung Amai Rawang, Upon Batu	Objek Wisata Sejarah	Tewah
Batang Panjang, Tumbang Tajungan	Objek Wisata Cagar Budaya	Kahayan Hulu Utara
Batang Toyoi, Rungan	Objek Wisata Cagar Budaya	Rungan
Cagar Budaya Kuta Hantapang	Objek Wisata Cagar Budaya	Rungan Hulu
Batu Suli	Objek Wisata Cagar Budaya	Tewah
Situs Tambun Bungai	Objek Wisata Sejarah	Tumbang Pejangei, Tewah
Batang Tumbang Anoi	Objek Wisata Cagar Budaya	Tumbang Anoi, Damang Batu
Batang Singa Kenting	Objek Wisata Cagar Budaya	tumbang Korik
Cagar Budaya Lonceng Gereja Kaleka	Objek Wisata Cagar Budaya	Tumbang Sian, Miri Manasa
Sandung Dambung Tahunjung	Objek Wisata Cagar Budaya	Sepang Simin
Makam Tua Damang Pijar	Objek Wisata Sejarah	Tumbang Mahuroi
Puruk Sandukui/Bukit Telunjuk	Objek Wisata Alam Rekreasi	Miri Manasa
Riam Gohong Rawai	Objek Wisata Air	Tumbang Jutuh
Air Terjun Sungai Hantangan	Objek Wisata Air	Tewah
Air Terjun Sahai Hatuan	Objek Wisata Air	Desa Tumbang Lapan

Sumber/Source: Dinas Kebudayaan dan Pariwisata Kabupaten Gunung Mas/Culture and Tourism Office of Gunung Mas Regency

Tabel
Table 7.1.3**Jumlah Usaha Restoran/Rumah Makan Terdaftar di
Kabupaten Gunung Mas, 2017-2021**
**Number of Listed Restaurant in Gunung Mas Regency, 2017-
2021**

Kecamatan Subdistrict	2017	2018	2019	2020	2021
(1)	(2)	(3)	(4)	(5)	(6)
Manuhing	1	-	-	-	3
Manuhing Raya	-	-	-	-	-
Rungan	2	3	3	3	3
Rungan Hulu	5	6	6	-	6
Rungan Barat	-	-	-	-	-
Sepang	-	-	-	1	1
Mihing Raya	-	-	-	-	-
Kurun	7	13	16	9	15
Tewah	3	6	6	5	10
Kahayan Hulu Utara	4	7	7	7	7
Damang Batu	-	-	-	-	-
Miri Manasa	-	-	-	-	-
Gunung Mas	22	35	38	25	45

Sumber/Source: Dinas Kebudayaan dan Pariwisata Kabupaten Gunung Mas/Culture and Tourism Office of Gunung Mas Regency

Tabel 7.1.4 **Jumlah Wisatawan Domestik dan Mancanegara di Kabupaten Gunung Mas, 2014 - 2021**
Table 7.1.4 **Number of Tourist in Gunung Mas Regency, 2014- 2021**

Tahun Year	Domestik Domestic	Mancanegara International	Jumlah Total
(1)	(2)	(3)	(4)
2014	2 020	166	2 186
2015	1 924	122	2 046
2016	6 118	138	6 256
2017	2 234	90	2 324
2018	1 564	67	1 631
2019	1 799	84	1 883
2020	10 365	8	10 373
2021	10 254	-	10 254

Sumber/Source: Dinas Kebudayaan dan Pariwisata Kabupaten Gunung Mas/Culture and Tourism Office of Gunung Mas Regency

7.2 PERDAGANGAN TRADE

Tabel 7.2.1 **Jumlah Perizinan yang Diterbitkan DPMPSTP Kabupaten Gunung Mas Menurut Jenis Izinnya, 2017-2021**
Number of Permits Issued by Investment and Licensing Service Office of Gunung Mas by Type of Permission, 2017-2021

Jenis Izin Type of Permission	2017	2018	2019	2020	2021
(1)	(2)	(3)	(4)	(5)	(6)
Surat Izin Usaha Perdagangan (SIUP)	257	131	-	-	-
Izin Gangguan/HO ¹	1	-	-	-	-
Izin Reklame	523	486	419	243	385
Surat Izin Tempat Usaha (SITU)	494	247	86	-	-
Surat Izin Usaha Jasa Konstruksi (SIUJK)	8	4	-	-	-
Tanda Daftar Perusahaan (TDP)	257	127	-	-	-
Tanda Daftar Industri (TDI)	19	5	-	1	9
TDUP	-	-	-	2	2
Izin Apotik	-	-	1	4	8
Izin Pedagang Eceran	-	-	-	-	-
Izin Mendirikan Bangunan	62	110	72	75	143
Nomor Induk Berusaha (NIB) ²	-	208	1 912	287	177
Gunung Mas	1 621	1 318	2 490	612	724

Catatan/Note: ¹ Sejak tahun 2018 dihapuskan/*Since 2018 was abolished*

² Gabungan dari Surat Izin Usaha Perdagangan (SIUP), Surat Izin Usaha Jasa Konstruksi (SIUJK), Tanda Daftar Perusahaan (TDP), Tanda Daftar Industri (TDI), dan TDUP

Sumber/Source: DPMPSTP-Dinas Penanaman Modal dan Pelayanan Terpadu Satu Pintu Kabupaten Gunung Mas/DPMPSTP-*Investment and Licensing Service Office of Gunung Mas Regency*

Tabel 7.2.2 **Jumlah Pemasukan dan Penyaluran Beras yang Disalurkan di Kabupaten Gunung Mas, 2021**
Table 7.2.2 **Number of Rice Distribution and Importation Has Distributed in Gunung Mas Regency, 2021**

Bulan Month	Stok Awal First Stock	Pemasukan Importation	Pengeluaran Distribution	Stok Akhir Final Stock
(1)	(2)	(3)	(4)	(5)
Januari/January	71 156,87	-	8 626	62 531
Februari/February	62 530,87	-	8 656	53 875
Maret/March	53 874,87	-	9 276	44 599
April/April	44 598,87	-	8 766	35 833
Mei/May	35 832,87	49 825,0	8 648	77 010
Juni/June	77 009,87	-	33 628	43 382
Juli/July	43 381,87	25 120,0	58 494	10 008
Agustus/August	10 007,87	6 860,0	13 720	3 148
September/September	3 147,87	74 600,0	49 726,8	28 021,07
Oktober/October	28 021,07	-	8 944	19 077,07
November/November	19 077,07	49 660,0	9 030	59 707,07
Desember/December	59 707,07	-	9 014	50 693,07
Gunung Mas	508 347,04	206 065,	226 528,8	487 884,28
2020	xxx	99 920	258 395,13	xxx
2019	xxx	293 018	350 972	xxx
2018	xxx	640 070	611 590	xxx
2017	xxx	501 000	527 594	xxx
2016	xxx	613 908,12	466 119,00	xxx

Sumber/Source: BULOG-Badan Urusan Logistik Kabupaten Gunung Mas/BULOG-Bureau of Logistics of Gunung Mas Regency

Tabel
Table 7.2.3

Jumlah Beras yang Disalurkan di Kabupaten Gunung Mas melalui Gudang GSP Kuala Kurun Menurut Bulan dan Penerima (ton), 2021
Number of Distributed Rice in Gunung Mas Regency through the Kuala Kurun GSP Barn by Months and Recipients (ton), 2021

Bulan Month	Pegawai BULOG BULOG Employers	POLRI Police	Dinas Sosial (Bencana Alam) Disaster	Lain-lain Others	Bansos Beras Rice Assistance	Jumlah Total
(1)	(2)	(3)	(4)	(5)	(6)	(7)
Januari/January	-	8 626	-	-	-	8 626
Februari/February	-	8 656	-	-	-	8 656
Maret/March	-	8 766	-	510	-	9 276
April/April	-	8 766	-	-	-	8 766
Mei/May	-	8 648	-	-	-	6 848
Juni/June	-	8 678	-	24 950	-	33 628
Juli/July	-	8 624	-	25 120	24 750	58 494
Agustus/August	-	-	-	6 860	6 860	13 720
September/September	-	17 664	32 062,8	-	-	49 726,8
Oktober/October	-	8 944	-	-	-	8 944
November/November	-	9 030	-	-	-	9 030
Desember/December	-	9 014	-	-	-	9 014
Gunung Mas	-	105 416	32 062,8	57 440	31 610	224 728,8
2020	-	214 174	-	11 551,13	32 670	258 395,13
2019	-	101 030	-	17 868	210 974	329 872
2018	2 200	69 390	-	286 920	178 420	536 930
2017	2 400	97 734	-	-	292 500,00	392 634
2016	13 020	98 770	9 000	77 653,12	373 680	562 123,12

Sumber/Source: BULOG-Badan Urusan Logistik Kabupaten Gunung Mas/BULOG-Bureau of Logistics of Gunung Mas Regency

Tabel 7.2.4 **Jumlah Industri Kecil dan Menengah, Tenaga Kerja, Investasi dan Produksi, 2019 dan 2020**
Table **Number of Small and Medium Industries, Manpower, Investment and Production, 2019 and 2020**

Cabang Industri	Unit Usaha	Tenaga Kerja	Investasi (000 Rp)	Produksi (000 Rp)
	2019			
(1)	(2)	(3)	(4)	(5)
Industri Argo dan hasil Hutan / Argo Industry and Forest Products				
1. Meubel/Kusen/Moulding / Furniture/jamb/Moulding	47	157	8 128 833	13 841 860
2. Tahu/Tempe / Tofu/Tempe	20	47	978 604	1 388 564
3. Anyaman Rotan / Rattan Wicker	31	80	71 000	112 280
4. Keripik Pisang/Singkong / Banana/Cassava Chips	16	37	76 100	597 270
5. Gilingan Beras / Rice Mill	31	57	396 200	502 400
6. Kue Basah / Cake	-	-	-	-
7. Roti / Bread	25	46	905 563	1 051 520
8. Batu Bata/Batako / Bricks	19	57	2 562 398	3 199 052
Industri Logam Mesin Kimia / Chemical Machinery Metal Industry				
1. Penerapan logam / Metal Application	-	-	-	-
2. Body Kapal / Ship body	-	-	-	-
3. Bengkel / Workshop	43	86	1 186 300	2 049 300
4. Pembuatan Teralis/Pagar / Trellis/Fence Making	26	66	5 385 900	1 042 220
5. Kaca / Glass	2	5	40 000	38 400
Industri Jasa / Service Industry				
1. Penjahit / Tailor	20	32	528 750	1 088 330
2. Reparasi Elektronik / Electronics Repair	8	9	235 000	93 000

Lanjutan Tabel/Continued Table 7.2.4

Cabang Industri	Unit Usaha	Tenaga Kerja	Investasi (000 Rp)	Produksi (000 Rp)
	2020			
(1)	(2)	(3)	(4)	(5)
Industri Argo dan hasil Hutan / Argo Industry and Forest Products				
1. Meubel/Kusen/Moulding / Furniture/Jamb/Moulding	47	157	8,128,833	13,841,860
2. Tahu/Tempe / Tofu/Tempe	21	48	983,604	1,558,844
3. Anyaman Rotan / Rattan Wicker	31	80	71,000	112,280
4. Keripik Pisang/Singkong / Banana/Cassava Chips	16	36	59,000	683,670
5. Gilingan Beras / Rice Mill	31	57	396,200	502,400
6. Kue Basah / Cake	-	-	-	-
7. Roti / Bread	26	49	927,663	1,087,520
8. Batu Bata/Batako / Bricks	19	57	2,562,398	3,199,052
Industri Logam Mesin Kimia / Chemical Machinery Metal Industry				
1. Penerapan logam / Metal Application	-	-	-	-
2. Body Kapal / Ship body	-	-	-	-
3. Bengkel / Workshop	52	105	1,601,300	2,178,550
4. Pembuatan Teralis/Pagar / Trellis/Fence Making	41	90	5,536,300	1,305,870
5. Kaca / Glass	2	5	40,000	38,400
Industri Jasa / Service Industry				
1. Penjahit / Tailor	20	32	528,750	1088330
2. Reparasi Elektronik / Electronics Repair	8	9	235,000	93000

Sumber/Source: Dinas Perindustrian dan Perdagangan Kabupaten Gunung Mas / Industry and Trade Office of Gunung Mas Regency

8

TRANSPORTASI DAN KOMUNIKASI TRANSPORTATION AND COMMUNICATION



408,712 km

Jalan Tanah/
The Land Road



226,752 km

Jalan Aspal/
The Pavement Road



101,578 km

Jalan Agregat/Kerihil/
The Telford Road



1,95 km

Jalan Perkerasan
Beton/
The Rigid Road

2020

55,31% Jalan di Kabupaten Gunung Mas masih didominasi jenis permukaan Jalan Tanah.

55.31% of roads in Gunung Mas Regency are still dominated by the type of surface of the Land Road,



PENJELASAN TEKNIS**TECHNICAL NOTES**

1. **Jalan umum** menurut statusnya dikelompokkan ke dalam jalan nasional, jalan provinsi, jalan kabupaten, jalan kota, dan jalan desa. Jalan nasional, merupakan jalan arteri dan jalan kolektor dalam sistem jaringan jalan primer yang menghubungkan antaribukota provinsi, dan jalan strategis nasional, serta jalan tol.
 2. **Perkerasan jalan** adalah campuran antara agregat dan bahan pengikat yang digunakan untuk melayani beban lalu lintas. Agregat yang dipakai adalah batu pecah atau batu belah atau batu kali ataupun bahan lainnya. Bahan ikat yang dipakai adalah aspal, semen ataupun tanah liat.
 3. **Kendaraan bermotor** adalah setiap kendaraan yang digerakkan oleh peralatan teknik yang ada pada kendaraan tersebut, biasanya digunakan untuk angkutan orang atau barang di atas jalan raya selain kendaraan yang berjalan di atas rel. Kendaraan bermotor yang dicatat adalah semua jenis kendaraan kecuali kendaraan bermotor TNI/Polri dan Korps Diplomatik.
 4. **Mobil penumpang** adalah setiap kendaraan bermotor yang dilengkapi dengan tempat duduk untuk sebanyak-banyaknya
1. **Public roads** are grouped according to their status in the national roads, provincial roads, district roads, city streets and village roads. National road, an arterial and collector roads in the primary road network system that connects antaribukota provincial and national strategic roads, and toll roads.
 2. **Pavement street** is a mix between aggregate and binder used untuk airport traffic load. Aggregate used is crushed or split stone or stone or other materials. Connective material used is asphalt, cement or clay.
 3. **Motor vehicles** are any kind of vehicles motorized by machine set up in those vehicles, they are usually used for transporting peoples or goods on roads except vehicles moving along a railway line. The data cover all kinds of motor vehicles except those belong to Indonesia Army Force Indonesian State Police and Diplomatic Corps.
 4. **Passenger cars** are any motor vehicles with no more than eight seats, excluding seat for driver, it can be with or without hoot.

delapan orang, tidak termasuk tempat duduk untuk pengemudi, baik dilengkapi atau tidak dilengkapi bagasi.

5. **Mobil bis** adalah setiap kendaraan bermotor yang dilengkapi dengan tempat duduk untuk lebih dari delapan orang, tidak termasuk tempat duduk untuk pengemudi, baik dilengkapi atau tidak dilengkapi bagasi.
 6. **Mobil truk** adalah setiap kendaraan bermotor yang digunakan untuk angkutan barang, selain mobil penumpang, mobil bis dan kendaraan bermotor roda dua.
 7. **Bagasi** adalah barang bawaan penumpang yang berisi barang-barang kebutuhan penumpang yang akan digunakan selama dalam perjalanan, yang diijinkan oleh airline untuk diangkut dalam pesawat udara.
 8. **Kantor Pos** adalah tempat pemberi pelayanan komunikasi tertulis dan atau surat elektronik, layanan paket, layanan logistik, layanan transaksi keuangan, dan layanan keagenan pos untuk kepentingan umum. Rumah pos berfungsi sama seperti kantor pos dan kantor pos pembantu, bedanya rumah pos biasanya terletak di daerah terpencil.
5. **Buses** are large passenger cars having seats for more than eight passengers, excluding seat for driver, it can be with or without hoot.
 6. **Trucks** are any motor vehicles used to transport goods excluding passenger cars, buses, and motorcycles.
 7. **Baggage** is passenger luggage containing goods of passengers that will be used during the trip, which is permitted by the airline to be transported in the aircraft..
 8. **Post Office** is a service provider facility of written communication and or electronic mail, parcel service, logistics services, financial transaction services, and postal services to the public. Postal house has the same function as the post office and subsidiary of post office, the difference is that postal house is usually located in remote areas.

9. **Wesel pos** adalah layanan pengiriman uang untuk domestik dan luar negeri dari PosIndonesia, selama ada cabang kantor pos maka anda bisa mencairkan setiap kiriman menggunakan surat wesel.
10. **Giro Pos** adalah sarana pelayanan lalu lintas uang dengan pemindahbukuan melalui pos.
9. **Money Order** is a money transfer service for domestic and overseas of Pos Indonesia, as long as there is a branch post office then you can dilute any submissions using the draft..
10. **Post giro traffic** is facility for transferring money by post.

<https://gumaskab.bps.go.id>

ULASAN

Jalan merupakan prasarana pengangkutan darat yang penting untuk memperlancar kegiatan perekonomian. Dengan makin meningkatnya usaha pembangunan maka akan menuntut peningkatan pembangunan jalan untuk memudahkan mobilitas penduduk dan memperlancar lalu lintas barang dari satu daerah ke daerah lain. Panjang jalan di Kabupaten Gunung Mas pada tahun 2021 adalah 738,992 Km. Panjang jalan provinsi di Kabupaten Gunung Mas ialah 110,46 km dan panjang jalan negara adalah 207,44 km.

Menurut SAMSAT Kabupaten Gunung Mas, jumlah kendaraan roda dua terbanyak di seluruh kecamatan dengan persentase 91,7 persen dari keseluruhan kendaraan (13.992). Sedangkan jumlah mobil penumpang tahun 2021 hanya terdiri dari 514 mobil atau setara dengan 3,7 persen dari keseluruhan kendaraan di Gunung Mas. Selain itu, terdapat juga Mobil Pickup sebanyak 495 buah atau setara dengan 3,5 persen dari keseluruhan kendaraan di Kabupaten Gunung Mas. Untuk lalu lintas angkutan udara dalam negeri dari Bandar Udara Kuala Kurun terdapat 44 penumpang pada pintu kedatangan dan 117 orang penumpang pada pintu keberangkatan dengan masing-masing 50 pesawat yang beroperasi selama tahun 2021.

Pos sebagai sarana komunikasi

DESCRIPTION

Roads are important land transportation infrastructure to facilitate economic activities. With the increasing development efforts, it will demand increased road construction to facilitate the mobility of the population and facilitate the traffic of goods from one area to another. The length of the road in Gunung Mas Regency in 2021 is 738,992 Km. The length of the provincial road in Gunung Mas Regency is 110.46 km and the length of the state road is 207.44 km.

According to the SAMSAT of Gunung Mas Regency, the number of two-wheeled vehicles is the highest in all sub-districts with a percentage of 91.7 percent of all vehicles (13,992). Meanwhile, the number of passenger cars in 2021 will only consist of 514 cars or equivalent to 3.7 percent of all vehicles in Gunung Mas. In addition, there are also 495 pickup trucks or the equivalent of 3.5 percent of all vehicles in Gunung Mas Regency. For domestic air traffic from Kuala Kurun Airport, there are 44 passengers at the arrival gate and 117 passengers at the departure gate with 50 aircraft each operating during 2021.

Post as a means of communication

yang masih merupakan pilihan bagi masyarakat dalam berkomunikasi walaupun sudah ada sarana komunikasi lainnya. Hal ini disebabkan biaya yang murah dan mampu menjangkau konsumennya sampai pada tingkat desa.

Di Kabupaten Gunung Mas, terdapat 6 buah kantor pos dengan 13 orang pegawai yang tersebar di enam kecamatan, yaitu: Kecamatan Manuhing, Kecamatan Rungan, Kecamatan Sepang, Kecamatan Kurun, Kecamatan Tewah, dan Kecamatan Kahayan Hulu Utara. Surat yang diterima atau dikirim oleh seluruh kantor pos jumlahnya mencapai 26.281 buah surat dalam negeri dan berjumlah 56 buah surat luar negeri. Sedangkan untuk pengiriman dan penerimaan paket pos selama tahun 2021 masing-masing adalah 408 buah paket pengiriman dan 1.118 paket penerimaan. Kondisi ini mengalami peningkatan yang signifikan jika dibandingkan dengan tahun 2020 di Tabel 8.2.2

Sebagian besar kantor pos di Kabupaten Gunung Mas juga menerima layanan wesel, dimana terdapat 20.418 lembar wesel pada tahun 2021 yang tidak hanya pengiriman tetapi juga penerimaan. Dari layanan wesel tersebut dijabarkan terdapat 18.697 pengiriman wesel, 1.691 penerimaan wesel, dan 30 penerimaan wesel pos LN.

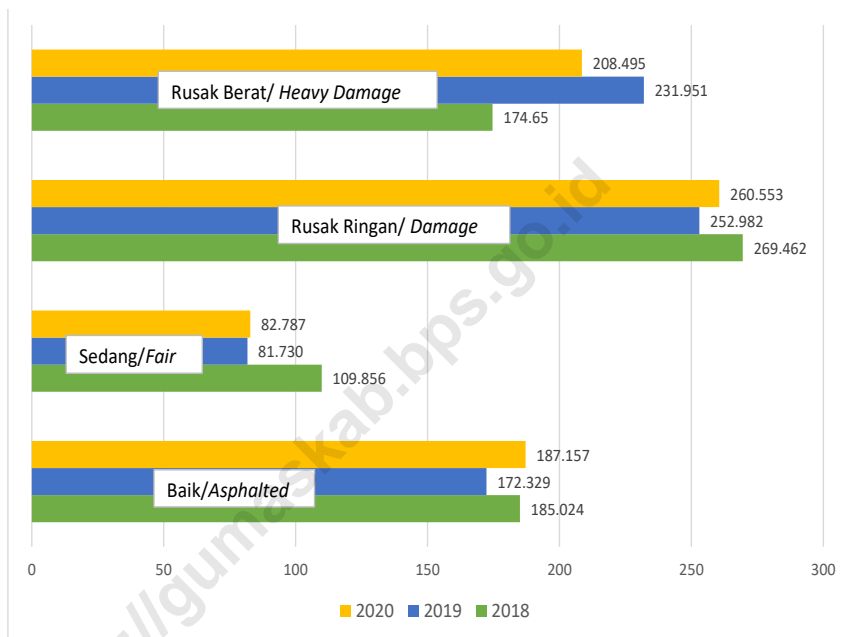
is still an option for people to communicate even though there are other means of communication. This is due to the low cost and able to reach consumers up to the village level.

In Gunung Mas Regency, there are 6 post offices with 13 employees spread over six sub-districts, namely: Manuhing sub-District, Rungan sub-District, Sepang sub-District, Kurun sub-District, Tewah sub-District, and North Kahayan Hulu sub-District. Letters received or sent by all post offices amounted to 26,281 domestic letters and 56 foreign letters. As for sending and receiving postal parcels during 2021, respectively, there were 408 sending packages and 1,118 receiving packages. This condition experienced a significant increase when compared to 2020 in Table 8.2.2

Most post offices in Gunung Mas Regency also accept money orders, of which there will be 20,418 bills in 2021 which are not only sending but also receiving. From the money order service, it was explained that there were 18,697 money orders sent, 1,691 money orders received, and 30 receipts for foreign postal money orders.

Gambar
Figures 8.1

Panjang Jalan Menurut Kondisi Jalan di Kabupaten Gunung Mas (km), 2018-2020
Length of Roads by Road Condition in Gunung Mas Regency (km), 2018-2020



Sumber/Source: Dinas Pekerjaan Umum Kabupaten Gunung Mas/Public Work Office of Gunung Mas Regency

8.1 TRANSPORTASI TRANSPORTATION

Tabel 8.1.1 Panjang Jalan Menurut Pemerintahan yang Berwenang Mengelolanya di Kabupaten Gunung Mas (km), 2017-2021
Length of Roads by Level of Government Authority in Gunung Mas Regency (km), 2017-2021

Pemerintahan yang Berwenang Mengelola Level of Government Authority ¹	2017	2018	2019	2020	2021
(1)	(2)	(3)	(4)	(5)	(6)
Jalan Negara/ State Road	207,44	207,44	207,44
Jalan Provinsi/ Province Road	110,46	110,46	110,46
Jalan Kabupaten/ Regency Road	738,992	738,992	738,992	738,992	738,992
Jumlah/Total	738,992	738,992	738,992	738,992	738,992

Catatan/Notes: ¹ Data panjang jalan negara dan jalan provinsi menjadi kewenangan pemerintah daerah Provinsi Kalimantan Tengah/
Length of state and provincial road data are become an authority of Kalimantan Tengah Province Government

Sumber/Source: Dinas Pekerjaan Umum Kabupaten Gunung Mas/*Public Work Office of Gunung Mas Regency*

Tabel
Table 8.1.2**Panjang Jalan Kabupaten Menurut Jenis Permukaan Jalan di Kabupaten Gunung Mas (km), 2017-2021**
Length of Regency Roads by Type of Road Surface in Gunung Mas Regency (km), 2017-2021

Jenis Permukaan Jalan Type of Surface	2017	2018	2019	2020	2021
(1)	(2)	(3)	(4)	(5)	(6)
Aspal/Pavement	215,232	220,271	226,232	226,752	...
Agregat/Telfrod	-	-	-	-	...
Keriki/Sirtu/Gravel	92,486	98,297	93,648	101,578	...
Tanah Semen/Soil Cement	-	-	-	-	...
Perkerasan Beton/Rigid	4,74	6,09	1,9	1,95	...
Tanah/Soil	426,534	414,334	417,212	408.712	...
Tidak Dirinci/Not Specified	-	-	-	-	...
Jumlah/Total	738,992	738,992	738,992	738,992	...

Catatan/ Note : 1. Jenis Permukaan poin dua dan poin 3 pada tahun 2008-2016 masih terpisah antara data jalan Agregat/Telford dengan Jalan Keriki/Sirtu sejak tahun 2017 dirubah menjadi digabungkan dengan nama Agregat/Telford/Keriki menyesuaikan tata cara penulisan dari kementerian Pekerjaan Umum/ Surface types point two and point 3 in 2008-2016 are still separate between Aggregate / Telford road data and Gravel / Sirtu Roads since 2017 changed to be combined with the name Aggregate / Telford / Gravel adjusting the writing procedures of the Ministry of Public Works

2. Untuk Keadaan jalan Perkerasan, Keriki/Sirtu dan tanah dapat berkurang panjang jalan dari tahun sebelumnya karena telah dilakukan peningkatan jalan dengan pengaspalan sehingga panjang jalan beraspal bertambah ./ For Pavement, Gravel / Sirtu and the condition of the road, the length of the road can be reduced from the previous year due to the improvement of the asphalted road so that the length of the asphalt road increases

3. apabila ada kegiatan Pengaspalan Jalan Baru di atas aspal lama dalam rangka perbaikan, maka total Panjang Jalan Beraspal tetap atau tidak mengalami perubahan. / If there is asphaltting on the old asphalt in order to repair, the total length Paved roads remain or do not changes

Sumber/Source: Dinas Pekerjaan Umum Kabupaten Gunung Mas/Public Work Office of Gunung Mas Regency

Tabel
Table 8.1.3**Panjang Jalan Kabupaten Menurut Kondisi Jalan di Kabupaten Gunung Mas (km), 2017-2021**
Length of Regency Roads by Road Condition in Gunung Mas Regency (km), 2017-2021

Jenis Permukaan Jalan Type of Surface	2017	2018	2019	2020	2021
(1)	(2)	(3)	(4)	(5)	(6)
Baik/ <i>Asphalted</i>	186,929	185,024	172,290	187,157	...
Sedang/ <i>Fair</i>	128,866	109,856	81,73	82,787	...
Rusak Ringan/ <i>Damage</i>	256,947	269,462	252,982	260,553	...
Rusak Berat/ <i>Heavy Damage</i>	166,25	174,65	231,951	208,495	...
Jumlah/Total	738,992	738,992	738,953	738,992	...

Sumber/Source: Dinas Pekerjaan Umum Kabupaten Gunung Mas/*Public Work Office of Gunung Mas Regency*

Tabel 8.1.4 Panjang Jalan Kabupaten Menurut Kelas Jalan di Kabupaten Gunung Mas (km), 2017-2021
Length of Regency Roads by Class of Road in Gunung Mas Regency (km), 2017-2021

Jenis Permukaan Jalan <i>Type of Surface</i>	2017	2018	2019	2020	2021
(1)	(2)	(3)	(4)	(5)	(6)
Kelas I/ <i>Class I</i>	-	-	-	-	-
Kelas II/ <i>Class II</i>	-	-	-	-	-
Kelas III/ <i>Class III</i>	-	-	-	-	-
Kelas IIIA/ <i>Class IIIa</i>	-	-	-	-	-
Kelas IIIB/ <i>Class IIIb</i>	-	-	-	-	-
Kelas IIIC/ <i>Class IIIc</i>	-	-	-	-	-
Tidak Dirinci/ <i>Other</i>	738,992	738,992	738,992	738,992	738,992
Jumlah/Total	738,992	738,992	738,992	738,992	738,992

Sumber/Source: Dinas Pekerjaan Umum Kabupaten Gunung Mas/*Public Work Office of Gunung Mas Regency*

Tabel 8.1.5 Jumlah Kendaraan Bermotor Menurut Jenisnya di Kabupaten Gunung Mas, 2017-2021
Number of Motorized Vehicles by Type of Vehicles in Gunung Mas Regency, 2017-2021

Jenis/Type	2017	2018	2019	2020	2021
(1)	(2)	(3)	(4)	(5)	(6)
Kendaraan Bermotor Roda 2	1 637	2 262	2 607	2 817	12 835
Kendaraan Bermotor Roda 3	-	-	-	7	14
Mobil Penumpang (Sedan, SUV, MPV)	174	257	323	388	514
Bus	-	-	2	-	5
Truk	-	30	-	23	114
Ambulan	-	-	-	-	...
Mobil Pick Up	130	111	128	134	495
Kendaraan Damkar	-	-	-	-	...
Light Truck	-	-	7	-	15
Dump Truck, tangky, box	42	40	105	11	...
Double Cabin	-	-	-	-	...
Jumlah/Total	1 983	2 700	3 172	3 380	13 992

Sumber/Source: SAMSAT Kabupaten Gunung Mas/SAMSAT of Gunung Mas Regency

Tabel
Table 8.1.6**Lalu Lintas Angkutan Udara Dalam Negeri Menurut Bulan
di Bandar Udara Sangkalemu, Kuala Kurun, 2021**
**Domestic Air Traffics by Month on the Airport Sangkalemu,
Kuala Kurun, 2021**

Bulan Month	Pesawat Terbang (unit) Air Plane (unit)		Penumpang (orang) Passenger (people)	
	Datang Arrival	Berangkat Departure	Datang Arrival	Berangkat Departure
(1)	(2)	(3)	(4)	(5)
Januari/January	3	3	1	4
Februari/February	5	5	12	6
Maret/March	5	5	-	7
April/April	4	4	4	9
Mei/May	3	3	-	4
Juni/June	5	5	5	15
Juli/July	5	5	2	5
Agustus/August	2	2	-	-
September/September	5	5	3	15
Oktober/October	3	3	5	11
November/November	4	4	5	17
Desember/December	6	6	7	24
Jumlah/Total	50	50	44	117
2020	-	-	-	-
2019	3	3	16	21
2018	5	5	9	7
2017	54	54	37	56
2016	3	3	8	14
2015	64	83	134	142
2014	83	83	184	255

Lanjutan Tabel/*Continued Table* 8.1.6

Bulan <i>Month</i>	Bagasi- <i>Baggage</i> (kg)		Barang- <i>Goods</i> (kg)		Pos/Paket- <i>Mail</i> (kg)	
	Bongkar <i>Unload</i>	Muat <i>Load</i>	Bongkar <i>Unload</i>	Muat <i>Load</i>	Bongkar <i>Unload</i>	Muat <i>Load</i>
(1)	(6)	(7)	(8)	(9)	(10)	(11)
Januari/ <i>January</i>	-	18	-	-	-	-
Februari/ <i>February</i>	60	27	-	-	-	-
Maret/ <i>March</i>	-	30,4	-	-	-	-
April/ <i>April</i>	26	37,2	-	-	-	-
Mei/ <i>May</i>	-	23,5	-	-	-	-
Juni/ <i>June</i>	39	74,6	-	-	-	-
Juli/ <i>July</i>	-	38,7	-	-	-	-
Agustus/ <i>August</i>	-	-	-	-	-	-
September/ <i>September</i>	12	70,9	-	-	-	-
Oktober/ <i>October</i>	19	24,5	-	-	-	-
November/ <i>November</i>	10	85,4	-	-	-	-
Desember/ <i>December</i>	56	109,6	-	-	-	-
Jumlah/<i>Total</i>	222	539,8	-	-	-	-
2020	-	-	-	-	-	-
2019	-	-	-	-	-	-
2018	-	-	-	-	-	-
2017	54	54	37	56	-	-
2016	-	-	-	-	-	-
2015	536	429	45	75	-	-
2014	480	584	-	-	-	-

Sumber/*Source*: Bandar Udara Sangkalemu Kuala Kurun/*Sangkalemu Airport in Kuala Kurun*

8.2 KOMUNIKASI COMMUNICATION

Tabel 8.2.1 Jumlah Kantor Pos Menurut Kecamatan di Kabupaten Gunung Mas, 2021
Number of Post Office by Subdistrict in Gunung Mas Regency, 2021

Kecamatan Subdistrict	Status Kantor/Office Statue		Keterangan Notes	Jumlah Pegawai Numbers of Employee
	Kantor Pos Cabang Post Office Branch	Loket Ekstensi Locket Extension		
(1)	(2)	(3)	(4)	(5)
Manuhing	1	-	Kp C Tumbang Talaken	2
Manuhing Raya	-	-	-	-
Rungan	1	-	Kp C Tumbang Jutuh	2
Rungan Hulu	-	-	-	-
Rungan Barat	-	-	-	2
Sepang	1	-	Kp C Sepang Simin	-
Mihing Raya	-	-	-	3
Kurun	1	-	Kp C Kuala Kurun	2
Tewah	1	-	Kp C Tewah	2
Kahayan Hulu Utara	1	-	Kp C Tumbang Miri	-
Damang Batu	-	-	-	-
Miri Manasa	-	-	-	-
Gunung Mas	6	-		13

Sumber/Source: PT Pos Indonesia (Persero) di Kuala Kurun/Indonesian Post of Kuala Kurun

Tabel 8.2.2 Lalu Lintas Pos Indonesia dan Giro di Kabupaten Gunung Mas, 2019-2021
Table Traffics of Indonesian Post and Giro in Gunung Mas Regency, 2019-2021

Uraian Description	Satuan Unit	Jumlah/Total		
		2019	2020	2021
(1)	(2)	(3)	(4)	(5)
1. Jenis Surat Pos				
a. Dalam Negeri				
a.1 Di kirim				
- Biasa	Lembar	142	1650	1 203
- Tercatat/Terdaftar	Lembar	-	-	-
- Kilat	Lembar	266	705	1 207
- Kilat Khusus	Lembar	3 621	1 898	2 100
a.2 Diterima				
- Biasa	Lembar	623	741	741
- Tercatat/Terdaftar	Lembar	-	-	-
- Kilat	Lembar	1 011	2 011	3 011
- Kilat Khusus	Lembar	11 982	16 040	18 019
Jumlah	Lembar	17 645	23 045	26 281
b. Luar Negeri				
b.1 Di kirim				
- Biasa/Udara	Lembar	2	3	-
- Tercatat/Terdaftar	Lembar	-	-	-
b.2 Diterima				
- Biasa	Lembar	46	65	56
- Tercatat/Terdaftar	Lembar	-	-	-
Jumlah	Lembar	48	68	56
2. Paket Pos				
a. Dikirim	Buah	86	304	408
b. Diterima	Buah	297	1 086	1 118
Jumlah	Buah	383	1 390	

Lanjutan Tabel/Continued Table 8.2.2

Uraian Description	Satuan Unit	Jumlah Total		
		2019	2020	2021
(1)	(2)	(3)	(4)	(5)
3. Wesel Pos				
a. Dalam Negeri				
a.1 Di kirim	Lembar	16 984	17 597	18 697
a.2 Diterima	Lembar	3 398	1 491	1 691
a.3. Diterima Wesel Pos LN	Lembar	25	18	30
Jumlah	Lembar	20 407	19 106	20 418
b. Besar Uang				
b.1 Di kirim	000 Rp	39 439 061 360	65 004 485 113	60 004 495 113
b.2 Diterima	000 Rp	20 453 613 060	8 350 000 454	6 360 000 454
b.3 Diterima Wesel Pos LN	000 Rp	86 316 211	25 540 182	60 540 182
Jumlah	000 Rp	59 978 990 631	73 380 025 749	66 425 035 749
4. Cek dan Cek Giro				
a. Bilangan				
a.1. Giro	Transaksi	-	30	30
a.2 Cek Giro	Transaksi	109	-	-
Jumlah	Transaksi	109	30	30
b. Besar Uang				
b.1. Giro	000 Rp	-	-	-
b.2 Cek Giro	000 Rp	85 672 060	8 672 060	12 672 060
Jumlah	000 Rp	85 672 060	8 672 060	12 672 060
5. Tabanas/BTN/Bank Muamalat				
a. Bilangan				
a.1. Penabungan	Transaksi	2 081	1 251	1 321
a.2 Pengambilan	Transaksi	1 247	2 678	2 379
Jumlah	Transaksi	3 328	3 929	3 700

Lanjutan Tabel/Continued Table 8.2.2

Uraian Description	Satuan Unit	Jumlah Total		
		2019	2020	2021
(1)	(2)	(3)	(4)	(5)
b. Besar Uang				
b.1. Penabungan	000 Rp	7 845 990 697	2 225 477 223	2 225 477 223
b.2. Pengambilan	000 Rp	10 818 103 234	8 459 241 561	8 459 241 561
J u m l a h	000 Rp	18 664 093 931	10 684 718 784	10 684 718 784
6. Pembayaran Pensiun				
a. Bilangan	Transaksi	86	840	742
b. Jumlah Uang	000 Rp	1 824 000 000	2 419 196 400	2 219 196 400
J u m l a h	000 Rp	1 824 000 086	2 419 197 240	2 219 197 142
7. Dinas Pemotongan Uang Pensiun Eks Kredit Bank				
a. Bilangan				
a.1. BPTN/BPD/Niaga	Transaksi	32	216	150
a.2. Pos Layanan	Transaksi	-	-	-
J u m l a h	Transaksi	32	216	150
b. Jumlah Uang				
b.1. BPTN/BPD/Niaga	000 Rp	330 343 596	336 874 122	226 875 122
b.2. BRI/Pos Layanan	000 Rp	-	-	-
J u m l a h	000 Rp	330 343 596	336 874 122	226 875 122

Sumber/Source: PT Pos Indonesia (Persero) di Kuala Kurun/Indonesian Post of Kuala Kurun

9

PERBANKAN, INVESTASI DAN KOPERASI
BANKING, INVESTMENT, AND COOPERATIVE

5,091

**Triliun Rupiah/
Trillion Rupiah**



**Realisasi Penanaman Modal
Dalam Negeri (PMDN) yang
Disetujui Pemerintah Menurut
Sektor Ekonomi di
Kabupaten Gunung Mas**

*Realization Approved Domestic
Investment Project by
Economic Sector
in Gunung Mas Regency*



2021

268,92

**Juta US Dollar/
Million US Dollar**



**Realisasi Penanaman
Modal Asing (PMA) yang
Disetujui Pemerintah
Menurut Sektor Ekonomi
di Kabupaten Gunung Mas**

*Realization Approved Foreign
Investment Project by Economic
Sector in Gunung Mas
Regency*



PENJELASAN TEKNIS

1. **Data statistik penanaman modal** yang disetujui pemerintah terdiri dari Penanaman Modal Asing (PMA) dan Penanaman Modal Dalam Negeri (PMDN) bersumber dari Badan Penanaman Modal Daerah (BPMD). Data mengenai realisasi investasi penanaman modal tidak termasuk sektor minyak, asuransi dan perbankan. Data telah memperhatikan perubahan investasi yang beralih status dan juga pengurangan investasi yang dicabut izin usahanya.
2. **Data statistik perbankan** bersumber dari Bank Indonesia.
3. **Kantor bank** terdiri dari Kantor Cabang (KC), Kantor Cabang Pembantu (KCP), dan kantor di bawah KCP.
4. **Aktiva** adalah kekayaan, baik berupa uang maupun benda lain yang dapat dinilai dengan uang ataupun yang tidak berwujud secara nyata, seperti hak paten.
5. **Koperasi** adalah badan usaha yang beranggotakan orang seorang atau badan hukum koperasi dengan melandaskan kegiatannya berdasarkan prinsip koperasi sekaligus sebagai gerakan ekonomi rakyat yang berdasar atas asas kekeluargaan.

TECHNICAL NOTES

1. **Statistical data of government approved investments** consist of Foreign Investment and Domestic Investment sourced from the Regional Investment Board (BPMD). Data on investment realization are excluding oil, insurance and banking sector. The data have noticed the change in investment that switch the status and also reduced the investment that the license has been revoked.
2. **Banking statistics data** sourced from Bank Indonesia.
3. **Office of the bank** consists of Branch Office (KC), Sub branch Office (KCP), and offices under the KCP.
4. **Activa** are assets, whether in the form of money or other objects that can be valued with money or that are not tangible, such as patents.
5. **Cooperative** is an establishment that its members are people or establishments with legal status of cooperative and its activities based on people economic movement.

- 6. Jenis Koperasi** yang dicakup dalam bab ini terdiri dari KUD (Koperasi Unit Desa), KPRI (Koperasi Pegawai Republik Indonesia) , KOPKAR (KOPERasi Karyawan), KOPPAS (Koperasi Perdagangan Pasar) dan Koperasi lainnya.
- 7. Koperasi Unit Desa** adalah suatu Koperasi serba usaha yang beranggotakan penduduk desa dan berlokasi didaerah pedesaan, daerah kerjanya biasanya mencakup satu wilayah kecamatan. Pembentukan **KUD** ini merupakan penyatuan dari beberapa Koperasi pertanian yang kecil dan banyak jumlahnya dipedesaan.
- 6. The types of cooperatives** covered in this chapter consist of KUD (Village Unit Cooperatives), KPRI (Koperasi Pegawai Republik Indonesia), KOPKAR (Employee Cooperation), KOPPAS (Market Trade Cooperatives) and other cooperatives.
- 7. Village Unit Cooperative** is a cooperative venture consisting of villagers located in the countryside, the area of work usually covers one of the districts. This cooperative formation represents the union of several small agricultural cooperatives, and many in the countryside.

ULASAN

Pada tahun 2021, terdapat 19 bank yang tersebar di Kabupaten Gunung Mas, mengalami penambahan 4 bank dibandingkan tahun 2020. Bank Indonesia mencatat bahwa posisi tabungan rupiah dan valuta asing di Provinsi Kalimantan Tengah berdasarkan lokasi kantor bank pelapor berada pada range 15-18 miliar rupiah setiap bulannya dan posisi kredit UMKM berada pada range 9 - 11 miliar rupiah setiap tahunnya. Sedangkan posisi penghimpunan dana rupiah dan valuta asing di bank umum di Provinsi Kalimantan Tengah berada pada range 30 - 34 miliar rupiah setiap bulannya.

Pada tahun 2021, ada dua sektor ekonomi yang menerima investasi asing yaitu Sektor Pertambangan dan Sektor Pertanian (Perkebunan dan Kehutanan). Sektor Pertambangan menerima investasi asing mencapai 126,7 Juta Dolar Amerika Serikat atau 47,1% dari seluruh investasi asing yang masuk ke Kabupaten Gunung Mas. Berdasarkan data Dinas Penanaman Modal dan Pelayanan Terpadu Satu Pintu Kabupaten Gunung Mas, Sub-Sektor perkebunan menerima investasi terbesar yaitu 93,61 persen dari total pemodal dalam negeri dan 52,43 persen dari total pemodal asing.

Koperasi adalah salah satu bentuk lembaga profit sosial yang bertujuan untuk meningkatkan kesejahteraan anggotanya melalui berbagai bentuk usaha. Berdasarkan pencatatan Dinas Transmigrasi, Tenaga Kerja, Koperasi

DESCRIPTION

In 2021, there are 19 banks spread across Gunung Mas Regency, experiencing an additional 4 banks compared to 2020. Bank Indonesia noted that the position of rupiah and foreign exchange savings in Central Kalimantan Province based on the location of the reporting bank's office was in the range of 15-18 billion rupiah per year. month and the position of MSME loans is in the range of 9 - 11 billion rupiah every year. Meanwhile, the position of collecting rupiah and foreign currency funds at commercial banks in Central Kalimantan Province is in the range of 30 - 34 billion rupiahs per month.

In 2021, there are two economic sectors that will receive foreign investment, namely the Mining Sector and the Agricultural Sector (Plantation and Forestry). The Mining Sector received foreign investment reaching US\$ 126.7 million or 47.1% of all foreign investment that entered Gunung Mas Regency. Based on data from the Office of Investment and One Stop Services in Gunung Mas Regency, the plantation sub-sector received the largest investment, namely 93.61 percent of the total domestic investment and 52.43 percent of the total foreign investment.

Cooperatives are a form of social profit institution that aims to improve the welfare of its members through various forms of business. Based on the records of the Office of Transmigration, Manpower, Cooperatives and Micro and Small

dan Usaha Mikro Kecil Kabupaten Gunung Mas, jumlah Koperasi aktif di Kabupaten Gunung Mas ada sebanyak 226 koperasi mengalami peningkatan 3,7 persen dari sebelumnya 218 koperasi.

Koperasi menghadapi kendala utama yang bersifat internal yaitu kualitas sumber daya manusia yang masih rendah. Kendala internal tersebut menimbulkan kendala lain yang lebih khusus yaitu kelemahan dalam permodalan. Jumlah anggota koperasi yang meningkat dari 9.952 tahun 2020 menjadi 10.249 pada tahun 2021 tidak juga meningkatkan volume usaha yang tetap stagnan di angka 61,3 miliar rupiah.

Enterprises in Gunung Mas Regency, the number of active cooperatives in Gunung Mas Regency is 226 cooperatives, an increase of 3.7 percent from the previous 218 cooperatives.

Cooperatives face a major internal constraint, namely the low quality of human resources. These internal constraints raise other, more specific constraints, namely the weakness in capital. The number of cooperative members, which increased from 9,952 in 2020 to 10,249 in 2021, did not increase business volume, which remained stagnant at 61.3 billion rupiah.

Gambar 9.1 Jumlah Koperasi Unit Desa (KUD) Menurut Kecamatan di Kabupaten Gunung Mas, 2020-2021
Number of Village Unit Cooperative by Subdistrict in Gunung Mas Regency, 2020-2021



Sumber/Source: Dinas Transmigrasi, Tenaga Kerja, Koperasi, dan UMKM Kabupaten GunungMas/Transmigration, Manpower, Cooperative, and UMKM Office of Gunung Mas Regency

9.1 PERBANKAN BANKING

Tabel 9.1.1 Jumlah Kantor Bank di Kabupaten Gunung Mas, 2021
Table Number of Bank Office in Gunung Mas Regency, 2021

Nama Bank <i>Bank Name</i>	Jumlah Bank <i>Number of Bank</i>
(1)	(2)
Bank Nasional Indonesia (BNI)	1
Bank Rakyat Indonesia (BRI)	4
Bank Pembangunan Daerah (BPD) – Bank Kalteng	9
Bank Danamon Indonesia (BDI)	-
Bank Mandiri	1
Bank Tabungan Negara	4
Bank Muamalat	-
Bank Mega	-
Bank Central Asia (BCA)	-
Maybank	-
CIMB Niaga	-
Sinar Mas	-
BNI Syariah	-
BRI Syariah	-
Bank Perkreditan Rakyat	-
Bank Syariah Mandiri	-
BTPN	-
Bank Mayapada	-
BTPN Syariah	-
Jumlah/Total	19

Sumber/Source: Otoritas Jasa Keuangan-Direktori Perbankan Indonesia 2021/*Financial Service Authority-Indonesian Banking Directory 2021*

Tabel 9.1.2 Jumlah Aktiva Bank Umum Berdasarkan Lokasi Kantor Pelapor di Provinsi Kalimantan Tengah (juta rupiah), 2021
Total Assets of Commercial Banks Based on Reporting Office Locations in Central Kalimantan Province (million rupiah), 2021

Bulan Month	Kota- Waring Barat	Kota- waringin Timur	Kapuas	Palangka Raya	Lainnya	Jumlah/ Total
(1)	(2)	(3)	(4)	(5)	(6)	(7)
Januari/ January	9 904 312	6 540 412	2 112 465	19 244 936	6 603 024	44 405 149
Februari/ February	10 022 647	6 520 371	2 197 933	19 616 619	6 792 316	45 149 887
Maret/March	10 136 040	6 714 614	2 184 658	19 565 917	6 882 978	45 484 207
April/April	10 232 470	6 842 457	2 299 119	19 933 113	7 082 423	46 389 581
Mei/May	10 317 965	6 993 621	2 275 541	19 588 819	7 032 667	46 208 613
Juni/June	10 499 392	7 041 748	2 312 935	21 604 809	7 172 346	48 631 229
Juli/July	10 329 265	7 266 315	2 329 637	20 197 428	7 167 359	47 290 005
Agustus/ August	10 254 787	7 388 999	2 291 092	20 122 950	7 096 625	47 154 452
September/ September	10 580 152	7 517 677	2 334 905	19 602 872	7 248 771	47 284 377
Oktober/ October	10 600 680	7 412 827	2 326 740	19 995 526	7 351 096	47 686 869
November/ November	10 530 677	7 516 041	2 350 553	20 110 707	7 490 119	47 998 096
Desember/ December	10 802 930	7 435 912	2 363 488	20 912 504	7 615 173	49 130 007

Sumber/Source: Bank Indonesia, Statistik Ekonomi Keuangan Daerah Provinsi Kalimantan Tengah Januari 2022/Bank of Indonesia, Regional Economic Financial Statistics of Kalimantan Tengah Province Januari 2022

Tabel 9.1.3 **Posisi Tabungan Rupiah dan Valuta Asing Pada Bank Umum menurut Bulan dan Lokasi Kantor Bank Pelapor di Provinsi Kalimantan Tengah (juta rupiah), 2021**
Position of Rupiah and Foreign Exchange Savings at Commercial Banks by Month and Location of Reporting Bank Offices in Central Kalimantan Province (million rupiah), 2021

Bulan Month	Kota- Waring Barat	Kota- waring Timur	Kapuas	Palangka Raya	Lainnya	Jumlah/ Total
(1)	(2)	(3)	(4)	(5)	(6)	(7)
Januari/ January	2 581 501	3 671 744	1 127 678	6 093 037	2 776 219	16 250 179
Februari/ February	2 590 817	3 588 087	1 096 726	5 940 098	2 663 027	15 878 756
Maret/March	2 649 844	3 678 510	1 111 654	6 045 165	2 672 431	16 157 604
April/April	2 716 693	3 839 500	1 143 989	6 201 994	2 786 430	16 688 607
Mei/May	2 797 407	3 891 297	1 155 479	6 258 245	2 825 477	16 927 905
Juni/June	2 884 745	3 942 677	1 149 858	6 412 862	2 858 725	17 249 867
Juli/July	2 881 105	3 953 122	1 217 056	6 447 695	2 913 145	17 412 123
Agustus/ August	2 921 431	3 941 438	1 220 509	6 421 942	2 874 643	17 379 964
September/ September	2 966 993	4 005 009	1 198 105	6 560 794	2 870 282	17 601 184
Oktober/ October	2 989 997	4 031 135	1 231 240	6 472 285	2 892 075	17 616 931
November/ November	3 074 405	4 027 947	1 263 193	6 601 705	3 014 752	17 982 003
Desember/ December*	3 235 183	4 090 127	1 324 728	7 026 288	3 250 797	18 927 123

Sumber/Source: Bank Indonesia, Statistik Ekonomi Keuangan Daerah Provinsi Kalimantan Tengah Januari 2022/Bank of Indonesia, Regional Economic Financial Statistics of Kalimantan Tengah Province Januari 2022

Tabel 9.1.4 Posisi Kredit Usaha Mikro, kecil dan Menengah (UMKM) pada Bank Umum menurut Bulan dan Lokasi Kantor Bank Pelapor di Provinsi Kalimantan Tengah (Juta Rupiah), 2021
Position of Micro, Small and Medium Enterprises (MSME) Loans at Commercial Banks by Month and Location of Reporting Bank Offices in Central Kalimantan Province (Million Rupiah), 2021

Bulan Month	Kota- Waring Barat	Kota- waringin Timur	Kapuas	Palangka Raya	Lainnya	Jumlah/ Total
(1)	(2)	(3)	(4)	(5)	(6)	(7)
Januari/ January	2 063 670	1 938 529	682 584	2 795 260	1 755 202	9 235 245
Februari/ February	2 075 725	1 951 260	676 119	2 801 817	1 755 202	9 266 747
Maret/March	2 109 995	2 005 375	680 374	2 792 651	1 755 202	9 376 017
April/April	2 160 731	2 056 119	700 563	2 980 126	1 755 202	9 706 502
Mei/May	2 161 929	2 060 706	711 825	2 954 618	1 755 202	9 768 819
Juni/June	2 178 473	2 091 607	725 445	2 995 818	1 755 202	9 919 693
Juli/July	2 169 263	2 096 329	743 902	2 964 631	1 755 202	9 919 368
Agustus/ August	2 177 962	2 126 930	755 806	2 987 742	1 755 202	10 043 575
September/ September	2 195 255	2 155 500	773 226	3 044 558	1 755 202	10 204 895
Oktober/ October	2 191 050	2 154 969	787 093	3 018 235	1 755 202	10 208 531
November/ November	2 197 916	2 152 616	802 014	2 941 464	1 755 202	10 181 761
Desember/ December*	2 725 345	2 352 861	898 448	3 614 337	1 755 202	11 890 597

Sumber/Sources: Bank Indonesia, Statistik Ekonomi Keuangan Daerah Provinsi Kalimantan Tengah Januari 2022/Bank of Indonesia, Regional Economic Financial Statistics of Kalimantan Tengah Province Januari 2022

Tabel 9.1.5 Posisi Penghimpunan Dana Rupiah dan Valuta Asing pada Bank Umum menurut Bulan dan Lokasi Kantor Bank Pelapor di Provinsi Kalimantan Tengah (juta rupiah), 2021
Position of Collection of Rupiah and Foreign Exchange Funds at Commercial Banks by Month and Location of Reporting Bank Offices in Central Kalimantan Province (million rupiah), 2021

Bulan Month	Kota- Waring Barat	Kota- waringin Timur	Kapuas	Palangka Raya	Lainnya	Jumlah/ Total
(1)	(2)	(3)	(4)	(5)	(6)	(7)
Januari/ January	3 922 392	6 045 639	1 737 321	13 324 080	5 243 207	30 272 639
Februari/ February	4 074 636	6 069 493	1 818 207	13 097 838	5 608 401	30 668 576
Maret/ March	4 156 246	6 248 054	1 842 382	12 723 944	5 742 594	30 713 220
April/April	4 322 723	6 396 375	1 950 207	12 965 031	5 989 582	31 623 918
Mei/May	4 371 313	6 539 367	1 972 059	12 725 013	6 092 912	31 700 664
Juni/June	4 529 896	6 518 077	1 958 776	12 935 976	6 135 454	32 078 179
Juli/July	4 496 752	6 656 433	1 990 773	13 139 650	5 913 014	32 196 622
Agustus/ August	4 695 638	6 773 326	1 934 854	12 976 844	5 608 554	31 989 216
September/ September	4 797 096	6 922 769	1 981 166	13 090 369	5 820 482	32 611 882
Oktober/ October	4 651 332	6 890 089	1 987 215	13 647 490	6 085 837	33 261 962
November/ November	4 822 222	6 928 565	2 012 850	14 036 898	5 990 923	33 791 458
Desember/ December*	5 103 156	6 847 706	1 935 422	14 580 084	5 793 288	34 259 656

Sumber/Source: Bank Indonesia, Statistik Ekonomi Keuangan Daerah Provinsi Kalimantan Tengah Januari 2020/Bank of Indonesia, Regional Economic Financial Statistics of Kalimantan Tengah Province Januari 2020

9.2 INVESTASI

INVESTMENT

Tabel 9.2.1 Realisasi Penanaman Modal Dalam Negeri (PMDN) yang Disetujui Pemerintah Menurut Sektor Ekonomi di Kabupaten Gunung Mas (rupiah), 2019-2021
Realization Approved Domestic Investment Project by Economic Sector in Gunung Mas Regency (rupiahs), 2019-2021

Sektor Ekonomi <i>Economic Sector</i>	2019	2020	2021
(1)	(2)	(3)	(4)
1. Pertanian/ <i>Agriculture</i>			
Perkebunan/ <i>Estate</i>	3 734 672 989 064	4 122 380 187 598	4 765 714 516 063
Kehutanan/ <i>Forestry</i>	265 264 922 085	292 802 840 427	323 199 509 938
Perikanan/ <i>Fishery</i>	-	-	-
Peternakan/ <i>Livestock</i>	-	-	-
Pertanian Tanaman Pangan/ <i>Agriculture</i>	-	-	-
2. Pertambangan/ <i>Mining</i>	1 701 737 046	1 878 399 288	2 073 401 348
3. Industri / <i>Manufacturing</i>			
Makanan/ <i>Food</i>	-	-	-
Tekstil/ <i>Textile</i>	-	-	-
Kayu/ <i>Wood</i>	-	-	-
Minyak/ <i>Oil</i>	-	-	-
Kimia dan Farmasi/ <i>Pharmacies</i>	-	-	-
Mineral dan Logam/ <i>Material and</i> <i>Ironing</i>	-	-	-
Karet dan Plastic / <i>Rubber and</i> <i>Plastic</i>	-	-	-
Barang Logam/ <i>Metal</i>	-	-	-
Lainnya/ <i>Others</i>	-	-	-

Lanjutan Tabel/*Continued Table* 9.2.1

Sektor Ekonomi <i>Economic Sector</i>	2019	2020	2021
(1)	(2)	(3)	(4)
4. Konstruksi/ <i>Construction</i>	-	-	-
5. Perhotelan/ <i>Hotel</i>	-	-	-
6. Transportasi, Gudang & Komunikasi/ <i>Transportation, Storage & Communication</i>	-	-	-
7. Perumahan & Kantor/ <i>House and Office</i>	-	-	-
8. Perdagangan dan Reparasi/ <i>Trading and Reparation</i>	-	-	-
9. Jasa-jasa Lainnya/ <i>Other Services</i>	-	-	-
10. Listrik, Gas, & Air / <i>Gas & Water Supply</i>	-	-	-
Jumlah/Total	4 001 639 648 195	4 417 061 427 313	5 090 987 427 349

Sumber/*Sources*: Dinas Penanaman Modal dan Pelayanan Terpadu Satu Pintu Kabupaten Gunung Mas/*Regional Investment Board and Integrated Service Gunung Mas Regency*

Tabel 9.2.2 Realisasi Penanaman Modal Asing (PMA) yang Disetujui Pemerintah Menurut Sektor Ekonomi di Kabupaten Gunung Mas (US \$), 2019-2021
Realization Approved Foreign Investment Project by Economic Sector in Gunung Mas Regency (US \$), 2019-2021

Sektor Ekonomi <i>Economic Sector</i>	2019	2020	2021
(1)	(2)	(3)	(4)
1. Pertanian/ <i>Agriculture</i>			
Perkebunan/ <i>Estate</i>	115 713 663	127 726 234	140 985 864
Kehutanan/ <i>Forestry</i>	1 035 535	1 143 037	1 261 699
Perikanan/ <i>Fishery</i>	-	-	-
Peternakan/ <i>Livestock</i>	-	-	-
Pertanian Tanaman Pangan/ <i>Agriculture</i>	-	-	-
2. Pertambangan/ <i>Mining</i>	103 963 920	114 756 714	126 669 931
3. Industri / <i>Manufacturing</i>		-	-
Makanan/ <i>Food</i>	-	-	-
Tekstil/ <i>Textile</i>	-	-	-
Kayu/ <i>Wood</i>	-	-	-
Minyak/ <i>Oil</i>	-	-	-
Kimia dan Farmasi/ <i>Pharmacies</i>	-	-	-
Mineral dan Logam/ <i>Material and Ironing</i>	-	-	-
Karet dan Plastic / <i>Rubber and Plastic</i>	-	-	-
Barang Logam/ <i>Metal</i>	-	-	-
Lainnya/ <i>Others</i>	-	-	-

Lanjutan Tabel/Continued Table 9.2.2

Sektor Ekonomi <i>Economic Sector</i>	2019	2020	2021
(1)	(2)	(3)	(4)
4. Konstruksi/ Construction	-	-	-
5. Perhotelan/ Hotel	-	-	-
6. Transportasi, Gudang&Komunikasi/ Transportation, Storage & Communication	-	-	-
7. Perumahan& Kantor/ House and Office	-	-	-
8. Perdagangan dan Reparasi/Trading and Reparation	-	-	-
9. Jasa-jasa Lainnya/ Other Services	-	-	-
10. Listrik, Gas, & Air/Gas & Water Supply	-	-	-
Jumlah/Total	220 713 118	243 625 985	268 917 494

Sumber/Sourcer: Dinas Penanaman Modal dan Pelayanan Terpadu Satu Pintu Kabupaten Gunung Mas/Regional Investment Board and Integrated Service Gunung Mas Regency

9.3 KOPERASI COOPERATIVE

Tabel 9.3.1 Jumlah Koperasi Aktif Menurut Kecamatan di Kabupaten Gunung Mas, 2017 - 2021
Number of Active Cooperative by Subdistrict in Gunung Mas Regency, 2017 - 2021

Kecamatan Subdistrict	2017	2018	2019	2020	2021
(1)	(2)	(3)	(4)	(5)	(6)
Manuhing	29	29	31	33	37
Manuhing Raya	10	10	10	10	10
Rungan	24	25	25	26	26
Rungan Hulu	12	12	12	12	12
Rungan Barat	8	8	9	9	10
Sepang	6	6	7	7	7
Mihing Raya	4	4	4	4	4
Kurun	68	68	71	74	75
Tewah	22	22	24	24	25
Kah. Hulu Utara	8	8	9	9	10
Damang Batu	10	10	10	10	10
Miri Manasa	-	-	-	-	-
Gunung Mas	201	202	212	218	226

Sumber/Source: Dinas Transmigrasi, Tenaga Kerja, Koperasi, dan UMKM Kabupaten GunungMas/Transmigration, Manpower, Cooperative, and UMKM Office of Gunung Mas Regency

Tabel 9.3.2 Jumlah Koperasi Menurut Jenis Koperasi dan Kecamatan di Kabupaten Gunung Mas, 2021
Table Number of Cooperative by Kind of Cooperative and Subdistrict in Gunung Mas Regency, 2021

Kecamatan Subdistrict	Jenis Koperasi /Kind of Cooperative ¹					Jumlah Total
	KUD ¹	KPRI	KOPKAR	KOPPAS	Lainnya Other	
(1)	(2)	(3)	(4)	(5)	(6)	(7)
Manuhing	2	-	2	-	33	37
Manuhing Raya	-	-	-	-	10	10
Rungan	1	-	-	-	25	26
Rungan Hulu	1	-	-	-	11	12
Rungan Barat	-	-	-	-	10	10
Sepang	1	1	-	-	5	7
Mihing Raya	-	-	-	-	4	4
Kurun	2	5	-	-	68	75
Tewah	1	1	-	-	23	25
Kah. Hulu Utara	-	2	-	-	8	10
Damang Batu	-	-	-	-	10	10
Miri Manasa	-	-	-	-	-	-
Gunung Mas	8	9	-	-	207	226

Sumber/Source: Dinas Transmigrasi, Tenaga Kerja, Koperasi, dan UMKM Kabupaten GunungMas/Transmigration, Manpower, Cooperative, and UMKM Office of Gunung Mas Regency

Tabel 9.3.3 Jumlah Koperasi dan Perkembangan Koperasi di Kabupaten Gunung Mas, 2013-2021
Number of Cooperative and Development of Cooperative in Gunung Mas Regency, 2013-2021

Tahun Year	Jumlah Koperasi (Buah) Number of Cooperation	Jumlah Anggota (Orang) Number of Members	Simpanan Anggota (Rp.000) Members Saving	Volume Usaha (Rp.000) Activities Volume	Hutang (Rp.000) Debt
(1)	(2)	(3)	(4)	(5)	(6)
2013	5	657	306 600	1 245 050	-
2014	3	76	32 150	5 000	-
2015 ¹	241	7 069	4 779 574	3 187 9113 13	847 832,00
2016 ¹	246	7 069	4 779 574	187 9113	958 418 441,23
2017 ¹	251	9 447	831 685 467	2 154 044	2 553 172,00
2018 ¹	236	9 295	831 685 467	2 154 044	1 905 245 811,11
2019 ¹	242	9 712	91 025 484	60 164 443	113 798 168
2020 ¹	248	9 952	91 485 783	61 339 211	113 723 838
2021 ¹	256	10 249	8 323 546	61 339 211	113 723 838

Catatan/Notes: ¹ Termasuk jumlah Koperasi Unit Desa/Including the number of Village Unit Cooperative

Sumber/Source: Dinas Transmigrasi, Tenaga Kerja, Koperasi, dan UMKM Kabupaten GunungMas/Transmigration, Manpower, Cooperative, and UMKM Office of Gunung Mas Regency

10

PENGELUARAN PENDUDUK DAN KONSUMSI MAKANAN POPULATION EXPENDITURE AND FOOD CONSUMPTION

Konsumsi Kalori (Kkal)/
Calorie Consumption (Kcal)

2 617,10

1 718,58

A

B

C

2 196,12

2021

- A 40 % Kelompok pengeluaran terbawah/
the 40 % category of the lowest expenditure group
- B 40 % Kelompok pengeluaran menengah/
the 40 % category of the middle expenditure group
- C 20 % Kelompok pengeluaran teratas/
the 20 % category of the highest expenditure group

Semakin meningkat pendapatan seseorang,
semakin meningkat pula konsumsi kalori
setiap harinya

*Increasing one's income, also increases calorie
consumption every day.*



PENJELASAN TEKNIS

TECHNICAL NOTES

1. **Kebijakan perencanaan pembangunan** bagi peningkatan kesejahteraan rakyat membutuhkan sumber data utama sebagai sandaran dalam monitoring terhadap hasil-hasil pembangunan serta untuk melihat capaian pembangunan yang sudah dilaksanakan, sehingga program-program pembangunan berikutnya dapat lebih optimal. Survei Sosial Ekonomi Nasional (Susenas) yang diselenggarakan oleh BPS merupakan salah satu sumber informasi untuk mendapatkan gambaran mengenai kondisi sosial ekonomi masyarakat. Sejak tahun 2015, pengumpulan data Susenas dilakukan 2 (dua) kali dalam satu tahun, yaitu Bulan Maret dan September. Susenas yang dilaksanakan pada Bulan Maret bisa disajikan sampai level kabupaten/kota.
2. **Data pengeluaran dan konsumsi penduduk** menurut kelompok barang diperoleh dari Survei Sosial Ekonomi (Susenas), yang mencakup semua kabupaten/kota di Kalimantan Tengah. Data konsumsi/pengeluaran rumah tangga yang dikumpulkan pada Susenas di bagi menjadi dua kelompok yaitu konsumsi makanan dan bukan makanan. **Konsumsi/pengeluaran makanan** dirinci menjadi 188

1. **Development planning policies** for improving people's welfare require the main data source as a basis for monitoring development results and to see the achievements of development that have been implemented, so that subsequent development programs can be more optimal. The National Socio-Economic Survey (Susenas) conducted by BPS is one source of information to obtain an overview of the socio-economic conditions of the community.

Since 2015, Susenas data collection has been conducted 2 (two) times a year, namely March and September. Susenas held in March can be presented up to the district/city level.

2. **Expenditure and consumption data of population** by commodity groups are obtained from the Social Economy Survey (SUSENAS), which includes all regency/municipality in Kalimantan Tengah. Data consumption/expenditure of households that is collected on SUSENAS is divided into two groups namely consumption of food and non-food. **Consumption/expenditure of food** are specified into 188 commodities, which

komoditi, masing-masing dikumpulkan data kuantitas dan nilainya. **Untuk konsumsi bukan makanan** pada umumnya yang dikumpulkan hanya data nilainya, kecuali untuk beberapa jenis pengeluaran tertentu, seperti penggunaan listrik, air, gas, dan bahan bakar minyak (BBM) yang dikumpulkan kuantitasnya.

3. **Rata-rata pengeluaran per kapita** sebulan adalah biaya yang dikeluarkan untuk konsumsi semua anggota rumah tangga selama sebulan dibagi dengan banyaknya anggota rumah tangga. Pengeluaran untuk konsumsi makanan dihitung selama seminggu terakhir, sedangkan konsumsi bukan makanan dihitung sebulan dan setahun terakhir. Baik konsumsi makanan maupun bukan makanan selanjutnya dikonversikan ke dalam pengeluaran rata-rata sebulan. Angka konsumsi/pengeluaran rata-rata per kapita yang disajikan dalam publikasi ini diperoleh dari hasil bagi jumlah konsumsi seluruh rumah tangga (baik mengonsumsi makanan maupun tidak) terhadap jumlah penduduk.
4. **Konsumsi kalori dan protein** dihitung dengan mengalikan kuantitas setiap makanan yang dikonsumsi dengan nilai kandungan kalori dan protein setiap jenis makanan berdasarkan daftar konversi zat gizi.

*each commodity is collected the quantities and its value. **Non-food consumption**, generally, is collected are only values, except for some specific types of expenditures, such as the use of electricity, water, gas, and fuel oil (BBM), collected quantity.*

3. **Average monthly expenditure per capita** is the cost incurred for the consumption of all household members for a month divided by the number of household members. Spending on food consumption is calculated during the past week, while non-food consumption is calculated in the past month and year. Both food consumption and non-food consumption are subsequently converted into an average expenditure of one month. The average per capita consumption / expenditure figures presented in this publication are derived from the quotient of the total consumption of all households (both food and non-food consumption) of the total population.
4. **Calorie and protein consumption** is calculated by multiplying the quantity of each food consumed by the value of the calorie and protein content of each type of food based on the list of nutrient conversion.

ULASAN

DESCRIPTION

Survei Sosial Ekonomi Nasional (SUSENAS) Kor dilaksanakan oleh BPS pada bulan Maret di 12 kecamatan di Kabupaten Gunung Mas. Salah satu hasil yang diperoleh dari survei ini adalah dapat mengetahui kelompok pendapatan penduduk melalui pendekatan pengeluaran khususnya untuk konsumsi makanan dan non makanan.

Penduduk Kabupaten Gunung Mas rata-rata telah memiliki pendapatan di atas 500.000 rupiah. Semakin besar pendapatan seseorang, semakin besar pula konsumsi baik makanan maupun non makanan. Rata-rata pengeluaran per kapita sebulan di Kabupaten Gunung Mas pada Tahun 2021 sebesar 1.388.245 rupiah dengan 53,42 persen diantaranya adalah kelompok makanan dan 46,58 persen lainnya adalah kelompok bukan makanan. Pengeluaran per kapita sebulan untuk makanan bertambah 1,83 persen dari tahun 2020.

Data Susenas Maret 2021 menunjukkan komponen makanan paling besar dalam pengeluaran per kapita adalah makanan minuman jadi yaitu sebesar 12,04 persen. Disusul pengeluaran Rokok dan tembakau sebesar 8,67 persen. Sedangkan pengeluaran untuk padi-padian hanya 6,28 persen. Sementara untuk kelompok bukan makanan, komponen pengeluaran per kapita terbesar adalah perumahan dan fasilitas rumah tangga yaitu sebesar 24,39 persen.

The National Socio-Economic Survey (SUSENAS) was conducted by BPS in March in 12 sub-districts in Gunung Mas Regency. One of the results obtained from this survey is to find out the income groups of the population through the expenditure approach, especially for food and non-food consumption.

The population of Gunung Mas Regency has an average income of more than 500,000 rupiah. The greater a person's income, the greater the consumption of both food and non-food. The average expenditure per capita a month in Gunung Mas Regency in 2021 was 1,388,245 rupiah with 53.42 percent of which were the food group and the other 46.58 percent were the non-food group. Monthly per capita expenditure on food increased 1.83 percent from 2020.

Susenas data for March 2021 shows that the largest food component in per capita expenditure is processed food and beverages, which is 12.04 percent. Followed by cigarette and tobacco expenditure by 8.67 percent. Meanwhile, expenditure on grains was only 6.28 percent. Meanwhile, for the non-food group, the largest component of per capita expenditure is housing and household facilities, which is 24.39 percent.

Gambar 10.1 Rata-rata Pengeluaran Per Kapita Sebulan Untuk Makanan dan Bukan Makanan di Kabupaten Gunung Mas, 2017-2021
Figures *Average Expenditure Per Capita of Food and Non Food Per Month in Gunung Mas Regency, 2017-2021*



Sumber/Source: Survei Sosial Ekonomi Nasional (Susenas Maret)/National Socio-Economic Survey (March Susenas)

Tabel 10.1 **Persentase Penduduk Menurut Golongan Pengeluaran Per Kapita Sebulan di Kabupaten Gunung Mas, 2019-2021**
Percentage of Population by Expenditure Class Per Capita Per Month in Gunung Mas Regency, 2019-2021

Golongan Pengeluaran (rupiah) <i>Expenditure Class (rupiahs)</i>	2019	2020	2021
(1)	(2)	(3)	(4)
< 150 000	-	-	-
150 000-199 999	-	-	-
200 000-299 999	-	0,15	-
300 000-499 999	3,66	2,27	1,55
500 000-749 999	17,12	17,44	13,41
750 000-999 999	18,98	19,73	20,04
1 000 000-1 499 999	27,13	31,49	33,31
1 500 000+	33,10	28,92	31,69
Jumlah/Total	100,00	100,00	100,00

Sumber/Source: Survei Sosial Ekonomi Nasional (2019-2021: Susenas Maret)/National Socio-Economic Survey (2019-2021:March Susenas)

Tabel 10.2 Rata-rata Pengeluaran Per Kapita Sebulan Untuk Makanan dan Bukan Makanan di Kabupaten Gunung Mas, 2021
Average Expenditure Per capita Per Month of Food and Non Food in Gunung Mas Regency, 2021

<i>Golongan Pengeluaran (rupiah)</i> <i>Expenditure Class (rupiahs)</i>	<i>Makanan Food</i>	<i>Bukan Makanan Non Food</i>	<i>Jumlah Total</i>
(1)	(2)	(3)	(4)
< 150 000	-	-	-
150 000-199 999	-	-	-
200 000-299 999	-	-	-
300 000-499 999	290 884	179 884	469 014
500 000-749 999	402 686	260 014	662 700
750 000-999 999	506 328	366 492	872 821
1 000 000-1 499 999	696 938	519 207	1 216 145
1 500 000+	1 102 896	1 144 186	2 247 081
Rata-Rata/Average	741 625	646 620	1 388 245

Sumber/Source: Survei Sosial Ekonomi Nasional (2021: Susenas Maret)/National Socio-Economic Survey (2021: March Susenas)

Tabel 10.3 Rata-rata Pengeluaran Per Kapita Sebulan Untuk Makanan dan Bukan Makanan di Kabupaten Gunung Mas, 2016-2021
Average Expenditure Per Capita of Food and Non Food Per Month in Gunung Mas Regency, 2016-2021

Tahun Year	Makanan (Rp) Food (Rp)	Bukan Makanan (Rp) Non-Food (Rp)	Rata-Rata Pengeluaran (Rp) Average (Rp)
(1)	(2)	(3)	(4)
2016	585 910	437 497	1 023 407
2017	720 729	461 081	1 181 810
2018	632 493	591 814	1 224 307
2019	747 541	636 007	1 383 548
2020	724 207	586 684	1 310 891
2021	741 625	646 620	1 388 245

Sumber/Source: Survei Sosial Ekonomi Nasional (2016-2021: Susenas Maret)/National Socio-Economic Survey (2026-2021: March Susenas)

Tabel 10.4 Rata-rata Pengeluaran Per Kapita Sebulan Menurut Kelompok Komoditas di Kabupaten Gunung Mas (rupiah), 2020-2021
Average Expenditure Per Capita Per Month by Commodity Group in Gunung Mas Regency (rupiahs), 2020-2021

Kelompok Komoditas Commodity Group	2020	2021
(1)	(2)	(3)
A. Makanan/Foods	724 207	741 625
Padi-padian/Cereals	80 601	87 145
Umbi-umbian/Tubers	4 666	5 096
Ikan /udang/cumi/kerang/Fish/shrimp/squid/shellfish	90 678	97 829
Daging/Meat	64 133	56 280
Telur dan Susu/Egg and Milk	41 122	39 286
Sayur-sayuran/Vegetables	58 727	65 346
Kacang-kacangan/ Legumes	6 192	7 428
Buah-buahan/Fruits	27 030	17 567
Minyak & Lemak/Oils & Fats	12 497	13 755
Bahan Minuman/Beverage Stuffs	27 524	28 138
Bumbu-bumbuan/Spices	20 090	18 971
Konsumsi Lainnya/Miscellaneous Food Items	16 118	17 316
Makanan & Minuman Jadi/Prepared Food & Drink	164 532	167 090
Rokok dan Tembakau/Cigarette and Tobacco	110 298	120 378

Lanjutan Tabel/*Continued Table* 10.4

Kelompok Komoditas <i>Commodity Group</i>	2020	2021
(1)	(2)	(3)
B. Non Makanan/<i>Non Foods</i>	586 684	646 620
Perumahan & Fasilitas Rumah Tangga/ <i>Housing & Household Facility</i>	331 391	338 530
Aneka Barang dan Jasa/ <i>Goods and Services</i>	122 692	126 080
Pakaian, Alas Kaki & Tutup Kepala/ <i>Clothing, Footwear, and Headgear</i>	27 137	26 938
Barang Tahan Lama/ <i>Durable Goods</i>	50 449	107 191
Pajak, Pungutan & Asuransi/ <i>Tax & Insurance</i>	38 601	36 439
Keperluan Pesta dan Upacara/ <i>Kenduri/Parties and Ceremonies</i>	16 414	11 443
Jumlah/<i>Total (A+B)</i>	1 310 891	1 388 245

Sumber/*Source*: Survei Sosial Ekonomi Nasional (2020 - 2021: Susenas Maret)/*National Socio-Economic Survey (2020- 2021: March Susenas)*

Tabel 10.5 **Persentase Pengeluaran Per Kapita Sebulan Menurut Kelompok Komoditas di Kabupaten Gunung Mas, 2020-2021**
Percentage of Monthly Expenditure Per Capita by Commodity Group in Gunung Mas Regency, 2020-2021

Kelompok Komoditas Commodity Group	2020	2021
(1)	(2)	(3)
A. Makanan/Foods	55,24	53,42
Padi-padian/Cereals	6,15	6,28
Umbi-umbian/Tubers	0,36	0,37
Ikan /udang/cumi/kerang/Fish/shrimp/squid/shellfish	6,91	7,05
Daging/Meat	4,90	4,05
Telur dan Susu/Egg and Milk	3,14	2,83
Sayur-sayuran/Vegetables	4,48	4,71
Kacang-kacangan/ Legumes	0,47	0,54
Buah-buahan/Fruits	2,06	1,27
Minyak & Lemak/Oils & Fats	0,95	0,99
Bahan Minuman/Beverage Stuffs	2,10	2,03
Bumbu-bumbuan/Spices	1,53	1,37
Konsumsi Lainnya/Miscellaneous Food Items	1,23	1,25
Makanan & Minuman Jadi/Prepared Food & Drink	12,55	12,04
Rokok dan Tembakau/Cigarette and Tobacco	8,41	8,67

Lanjutan Tabel/*Continued Table* 10.5

Kelompok Komoditas <i>Commodity Group</i>	2020	2021
(1)	(2)	(3)
B. Non Makanan/<i>Non Foods</i>	44,75	46,58
Perumahan & Fasilitas Rumah Tangga/ <i>Housing & Household Facility</i>	25,28	24,39
Aneka Barang dan Jasa/ <i>Goods and Services</i>	9,36	9,08
Pakaian, Alas Kaki & Tutup Kepala/ <i>Clothing, Footwear, and Headgear</i>	2,07	1,94
Barang Tahan Lama/ <i>Durable Goods</i>	3,85	7,72
Pajak, Pungutan & Asuransi/ <i>Tax & Insurance</i>	2,94	2,62
Keperluan Pesta dan Upacara/ <i>Kenduri/Parties and Ceremonies</i>	1,25	0,82
Jumlah/<i>Total (A+B)</i>	100,00	100,00

Sumber/*Source*: Survei Sosial Ekonomi Nasional (2020 - 2021: Susenas Maret)/*National Socio-Economic Survey (2020- 2021: March Susenas)*

Tabel 10.6 Rata-rata Pengeluaran Per Kapita Sebulan Menurut Kelompok Komoditas dan Kelompok Pengeluaran di Kabupaten Gunung Mas (rupiah), 2021
Average Expenditure Per Capita Per Month by Commodity Group and Expenditure Group in Gunung Mas Regency (rupiahs), 2021

Kelompok Komoditas <i>Commodity Group</i>	Kelompok Pengeluaran <i>Expenditure Group</i>			Rata-rata Pengeluaran perkapita sebulan <i>Average Expenditure per capita a month</i>
	40 % Terbawah/ <i>Lowest</i>	40 % Tengah/ <i>Middle</i>	20 % Teratas/ <i>Highest</i>	
(1)	(2)	(3)	(4)	(5)
A Makanan/Foods	478 669	770 271	1 210 705	741 625
Padi-padian/ <i>Cereals</i>	67 987	93 460	112 852	87 145
Umbi-umbian/ <i>Tubers</i>	3 091	5 005	9 295	5 096
Ikan /udang/cumi/kerang/ <i>Fish/shrimp/squid/shellfish</i>	61 854	103 795	157 904	97 829
Daging/ <i>Meat</i>	32 607	60 560	95 104	56 280
Telur dan Susu/ <i>Egg and Milk</i>	29 484	36 192	65 109	39 286
Sayur-sayuran/ <i>Vegetables</i>	43 483	69 206	101 385	65 346
Kacang-kacangan/ <i>Legumes</i>	5 076	7 146	12 699	7 428
Buah-buahan/ <i>Fruits</i>	7 946	18 195	35 571	17 567
Minyak & Lemak/ <i>Oils & Fats</i>	9 445	14 699	20 495	13 755
Bahan Minuman/ <i>Beverage Stuffs</i>	19 045	30 395	41 823	28 138
Bumbu-bumbuan/ <i>Spices</i>	11 836	19 897	31 401	18 971
Konsumsi Lainnya/ <i>Miscellaneous Food Items</i>	12 322	18 587	24 768	17 316
Makanan & Minuman Jadi/ <i>Prepared Food & Drink</i>	93 410	167 731	313 321	167 090
Rokok dan Tembakau/ <i>Cigarette and Tobacco</i>	81 085	125 404	188 978	120 378

Lanjutan Tabel/*Continued Table* 10.6

Kelompok Komoditas <i>Commodity Group</i>	Kelompok Pengeluaran <i>Expenditure Group</i>			Rata-rata Pengeluaran perkapita sebulan <i>Average Expenditure per capita a month</i>
	40 % Terbawah/ <i>Lowest</i>	40 % Tengah/ <i>Middle</i>	20 % Teratas/ <i>Highest</i>	
(1)	(2)	(3)	(5)	(6)
B. Non Makanan/<i>Non Foods</i>	325 960	588 032	1 405 960	646 620
Perumahan & Fasilitas Rumah Tangga/ <i>Housing & Household Facility</i>	206 033	331 862	617 157	338 530
Aneka Barang dan Jasa/ <i>Goods and Services</i>	66 725	122 596	251 892	126 080
Pakaian, Alas Kaki & Tutup Kepala/ <i>Clothing, Footwear, and Headgear</i>	12 145	27 439	55 548	26 938
Barang Tahan Lama/ <i>Durable Goods</i>	17 088	66 610	368 867	107 191
Pajak, Pungutan & Asuransi/ <i>Tax & Insurance</i>	22 624	30 658	75 678	36 439
Keperluan Pesta dan Upacara/ <i>Kenduri/Parties and Ceremonies</i>	1 345	8 867	36 818	11 443
Jumlah/<i>Total</i> (A+B)	804 629	1 358 303	2 616 665	1 388 245

Sumber/*Source*: Survei Sosial Ekonomi Nasional (2021: Susenas Maret)/*National Socio-Economic Survey (2021: March Susenas)*

Tabel 10.7 Rata-rata Konsumsi Kalori per Kapita Sehari Menurut Kelompok Komoditas Makanan dan Kelompok Pengeluaran di Kabupaten Gunung Mas (Kkal), 2021
Table Average Calorie Consumption Per Capita Per Day by Food Commodity and Expenditure Group in Gunung Mas Regency (Kcal), 2021

Kelompok Komoditas Makanan <i>Group of Food Commodity</i>	Kelompok Pengeluaran <i>Expenditure Group</i>			Total Rata-rata Konsumsi Kalori <i>Total Average Calorie Consumption</i>
	40 % Terbawah/ <i>Lowest</i>	40 % Tengah/ <i>Middle</i>	20 % Teratas/ <i>Highest</i>	
(1)	(2)	(3)	(4)	(5)
Padi-padian/ <i>Cereals</i>	806,71	970,17	1 032,26	917,21
Umbi-umbian/ <i>Tubers</i>	17,99	20,95	35,36	22,65
Ikan /udang/cumi/kerang/ <i>Fish/shrimp/squid/shellfish</i>	50,73	68,43	91,13	65,89
Daging/ <i>Meat</i>	82,48	135,47	206,88	128,54
Telur dan Susu/ <i>Egg and Milk</i>	64,31	57,91	91,15	67,11
Sayur-sayuran/ <i>Vegetables</i>	28,25	37,43	46,33	35,54
Kacang-kacangan/ <i>Legumes</i>	15,86	18,33	32,22	20,12
Buah-buahan/ <i>Fruits</i>	16,48	31,75	49,15	29,12
Minyak & Lemak/ <i>Oils & Fats</i>	173,62	242,73	282,32	223,00
Bahan Minuman/ <i>Beverage Stuffs</i>	103,84	142,65	174,66	133,52
Bumbu-bumbuan/ <i>Spices</i>	5,42	9,37	14,92	8,90
Konsumsi Lainnya/ <i>Miscellaneous Food Items</i>	55,64	75,64	92,32	70,97
Makanan & Minuman Jadi/ <i>Prepared Food & Drink</i>	297,26	385,28	468,30	366,66
Rokok dan Tembakau/ <i>Cigarette and Tobacco</i>	0,00	0,00	0,00	0,00
Jumlah Konsumsi Kalori/ <i>Total Calorie Consumption</i>	1 718,58	2 196,12	2 617,10	2 089,21

Sumber/Source: Survei Sosial Ekonomi Nasional (2021: Susenas Maret)/National Socio-Economic Survey (2021: March Susenas)

Tabel 10.8 Rata-rata Konsumsi Protein per Kapita Sehari Menurut Kelompok Komoditas Makanan dan Kelompok Pengeluaran di Kabupaten Gunung Mas (Gram), 2021
Average Protein Consumption Per Capita Per Day by Food Commodity and Expenditure Group in Gunung Mas Regency (Gram), 2021

Kelompok Komoditas Makanan <i>Group of Food Commodity</i>	Kelompok Pengeluaran <i>Expenditure Group</i>			Total Rata-rata Konsumsi Kalori <i>Total Average Calorie Consumption</i>
	40 % Terbawah/ <i>Lowest</i>	40 % Tengah/ <i>Middle</i>	20 % Teratas/ <i>Highest</i>	
(1)	(2)	(3)	(4)	(5)
Padi-padian/ <i>Cereals</i>	18,91	22,76	24,28	21,52
Umbi-umbian/ <i>Tubers</i>	0,12	0,17	0,28	0,17
Ikan /udang/cumi/kerang/ <i>Fish/shrimp/squid/shellfish</i>	7,86	11,06	14,74	10,52
Daging/ <i>Meat</i>	4,31	6,66	9,76	6,34
Telur dan Susu/ <i>Egg and Milk</i>	3,02	3,00	4,73	3,36
Sayur-sayuran/ <i>Vegetables</i>	2,01	2,57	3,06	2,44
Kacang-kacangan/ <i>Legumes</i>	1,66	1,93	3,19	2,07
Buah-buahan/ <i>Fruits</i>	0,15	0,28	0,43	0,26
Minyak & Lemak/ <i>Oils & Fats</i>	0,03	0,06	0,08	0,05
Bahan Minuman/ <i>Beverage Stuffs</i>	0,63	1,00	1,24	0,90
Bumbu-bumbuan/ <i>Spices</i>	0,24	0,42	0,63	0,39
Konsumsi Lainnya/ <i>Miscellaneous Food Items</i>	1,22	1,64	2,00	1,54
Makanan & Minuman Jadi/ <i>Prepared Food & Drink</i>	8,05	11,39	15,31	10,84
Rokok dan Tembakau/ <i>Cigarette and Tobacco</i>	0,00	0,00	0,00	0,00
Jumlah Konsumsi Protein/ <i>Total Protein Consumption</i>	48,24	62,94	79,72	60,41

Sumber/Source: Survei Sosial Ekonomi Nasional (2021: Susenas Maret)/National Socio-Economic Survey (2021: March Susenas)

11

**SISTEM NERACA REGIONAL
SYSTEM OF REGIONAL ACCOUNTS**

2021

30,88 %

Pertanian, Kehutanan, Perikanan
Agriculture, Forestry, Fishing

13,09%

Pertambangan dan Penggalian
Mining and Quarrying

11,90 %

Konstruksi
Construction

+

**Produk Domestik Regional Bruto Atas Dasar Harga
Berlaku (ADHB) Kabupaten Gunung Mas**

Gross Regional Domestic Bruto at Current

Market Prices in Gunung Mas Regency

7,17

**Triliun Rupiah
Billions Rupiahs**

PENJELASAN TEKNIS

1. **Penghitungan statistik neraca regional** yang digunakan di sini mengikuti buku petunjuk yang diterbitkan oleh Perserikatan Bangsa Bangsa yang dikenal sebagai "Sistem Neraca Nasional". Namun, penerapan statistik neraca regional tersebut telah disesuaikan dengan kondisi sosial ekonomi Gunung Mas.
2. **Produk Domestik Regional Bruto (PDRB)** pada tingkat regional (Kabupaten) menggambarkan kemampuan suatu wilayah untuk menciptakan output (nilai tambah) pada suatu waktu tertentu. Untuk menyusun PDRB digunakan 2 pendekatan yaitu Lapangan Usaha dan Pengeluaran. PDRB dari sisi lapangan usaha merupakan penjumlahan seluruh komponen nilai tambah bruto yang mampu diciptakan oleh sektor-sektor ekonomi atas berbagai aktivitas produksinya. Sedangkan dari sisi penggunaan menjelaskan tentang penggunaan dari nilai tambah tersebut.
3. **PDRB menurut lapangan usaha** mengalami perubahan klasifikasi dari 9 lapangan usaha menjadi 17 lapangan usaha. PDRB menurut lapangan usaha dirinci menurut total nilai tambah dari seluruh sektor ekonomi yang mencakup

TECHNICAL NOTES

1. **Calculation of regional accounts statistics** which is used here follows the user guide published by the United Nations known as the "System of National Accounts", However, the application of regional account statistics has been adjusted to the socio-economic conditions of Gunung Mas.
2. **The basic measure of the value added** arising from economic is known as Gross Regional Domestic Product (GRDP) at the regional level (Regency), To compile these statistics, two approaches have been used, i.e, "production approach" and "expenditure approach", The first approach is to measure value added produced by various kinds of economic activities, while the second approach is to measure final uses o the country's output, In other words, GRDP is the sum fo total value added produced by all economic industries (activities) and the way of using it.
3. **GRDP by industry classification** changes from 9 sectors to 17 industries, GRDP by industry classified by types of economic activities such as Agriculture, Forestry and Fishing; Mining and Quarryng; Manufacturing;

lapangan usaha Pertanian, Kehutanan, dan Perikanan; Pertambangan dan Penggalian; Industri Pengolahan; Pengadaan Listrik dan Gas; Pengadaan Air, Pengelolaan Sampah, Limbah, dan Daur Ulang; Kostruksi; Perdagangan Besar dan Eceran, Reparasi Mobil dan Sepeda Motor; Transportasi dan Pergudangan; Penyediaan Akomodasi dan Makan Minum; Informasi dan Komunikasi; Jasa Keuangan dan Asuransi; Real Estat; Jasa Perusahaan; Administrasi Pemerintahan, Pertahanan dan Jaminan Sosial Wajib; Jasa Pendidikan; Jasa Kesehatan dan Kegiatan Sosial; dan Jasa Lainnya.

Electricity and Gas; Water Supply, Sewerage, Waste Management, and Remediation Activities; Construction; Wholesale and Retail Trade, Repair of Motor Vehicles and Motorcycles; Transportation and Storage; Accommodation and Food Service Activities; Information and Communication; Financial and Insurance Activities; Real Estate Activities; Business Activities; Public Administration; Defense and Compulsory Social Security; Education; Human Health and Social Work Activities; and Other Service Activities.

4. PDRB menurut pengeluaran mengalami perubahan klasifikasi dimana pengeluaran konsumsi Lembaga Non Profit yang Melayani Rumah Tangga (LNPR) yang sebelumnya termasuk bagian dari pengeluaran konsumsi rumah tangga menjadi komponen terpisah. Sehingga klasifikasi PDRB menurut pengeluaran dirinci menjadi 7 komponen yaitu komponen Pengeluaran Konsumsi Rumah Tangga, Pengeluaran Konsumsi LPNRT, Pengeluaran Konsumsi Pemerintah, Pembentukan Modal Tetap Bruto, Perubahan Inventori, Ekspor dan Impor.

4. GRDP by expenditure classification changes where consumption expenditure Non-profit Institutions Serving Households (NPISH) previously included as part of household consumption expenditure is taken out into separat component, So that, GRDP by type of expenditure is classified into: household consumption expenditure, NPISH consumption expenditure, government consumption expenditure, gross fixed capital formation, changes in inventories, export and imports.

- 5. Pengeluaran konsumsi rumah tangga** mencakup berbagai pengeluaran konsumsi akhir rumah tangga atas barang dan jasa untuk memenuhi kebutuhan individu ataupun kelompok secara langsung. Pengeluaran rumah tangga disini mencakup makanan dan minuman selain restoran; pakaian, alas kaki, dan jasa perawatannya; perumahan dan perlengkapan rumah tangga; kesehatan dan pendidikan; transportasi dan komunikasi; restoran dan hotel serta lainnya.
- 5. Household consumption expenditure** consist of expenditure incurred by households, which are used for both individual or collective needs, Household consumption are classified into food and beverages other than restaurants; clothing, footwear, and related maintenance services; housing and households equipment; health and education; transport and communication; restaurants and hotels; and others.
- 6. Sektor Lembaga Non-Profit yang Melayani Rumah Tangga (LNPR)** muncul sebagai sektor tersendiri dalam suatu perekonomian wilayah. Sektor ini berperan dalam menyediakan barang dan jasa bagi anggotanya maupun bagi rumah tangga secara gratis atau pada tingkat harga yang tidak berarti secara ekonomi. Harga yang tak berarti secara ekonomi artinya harga tersebut biasanya dibawah harga pasar (tidak mengikuti harga pasar yang berlaku).
- 6. Sector Non-profit Institutions Serving Households (NPISH)** appears as a separate sector in the economy region, This sector role in providing goods and services to its members as well as to households free or at prices that are not economically significant, Price economically insignificant meaning prices are usually below the market price (does not follow the prevailing market price).
- 7. Pengeluaran Konsumsi Pemerintah** mencakup pembelian barang dan jasa yang bersifat rutin, pembayaran upah dan gaji pegawai, transfer sosial dalam bentuk barang, perkiraan penyusutan barang modal, dan nilai output dari Bank
- 7. Government Consumption Expenditure** include the purchase of goods and services that are routine, payment of wages and salaries, social transfers in kind, the estimated depreciation of capital goods, and the output value of Bank Indonesia, reduced by the

Indonesia, dikurangi dengan nilai penjualan barang dan jasa yang dihasilkan unit produksi yang tak dapat dipisahkan dari aktivitas pemerintahan.

8. Pembentukan Modal Tetap Bruto

mencakup penambahan dan pengurangan aset tetap pada suatu unit produksi, dalam kurun waktu tertentu. Penambahan barang modal mencakup pengadaan, pembuatan, pembelian, sewa beli barang modal baru dari dalam negeri serta barang modal baru dan bekas dari luar negeri (termasuk perbaikan besar, transfer atau barter barang modal), dan pertumbuhan aset sumberdaya hayati yang dibudidayakan. Sedangkan pengurangan barang modal mencakup penjualan, transfer atau barter, dan sewa beli barang modal bekas pada pihak lain. Kehilangan yang disebabkan oleh bencana alam tidak dicatat sebagai pengurangan.

9. Ekspor barang dan jasa

merupakan transaksi perdagangan barang dan jasa dari penduduk (residen) ke bukan penduduk (non-residen). Impor barang dan jasa adalah transaksi perdagangan dari bukan penduduk ke penduduk. Ekspor atau impor barang terjadi pada saat terjadi perubahan hak kepemilikan barang antara

value of sales of goods and services produced production unit that is not can be separated from the activities of government.

8. Gross Fixed Capital Formation

includes the addition and subtraction of fixed assets on a unit of production, within a certain time, Addition of capital goods include the procurement, manufacture, purchase, financial leasing of new capital goods from domestic as well as new and used capital goods from abroad (including major repairs, transfer or barter capital goods), and growth asset cultivated biological resources, While the reduction in capital goods include the sale, transfer or barter, financial leasing of used capital goods to other parties, Exceptions loss caused by natural disasters is not recorded as a reduction.

9. Exports of goods and services

are the trade transaction of goods and services from the population (resident) to non residents, Imports of goods and services are trade transactions from non-residents to residents, Export or import of goods occurs when there is a change of property rights among the population with non-resident (with or without physical movement of

penduduk dengan bukan penduduk (dengan atau tanpa perpindahan fisik barang tersebut).

goods).

10. Produk Domestik Regional Bruto maupun agregat turunannya disajikan dalam 2 (dua) versi penilaian, yaitu atas dasar "harga berlaku" dan atas dasar "harga konstan". Disebut sebagai harga berlaku karena seluruh agregat dinilai dengan menggunakan harga pada tahun berjalan, sedangkan harga konstan penilaiannya didasarkan kepada harga satu tahun dasar tertentu. Dalam publikasi di sini digunakan harga tahun 2010 sebagai dasar penilaian.

10. Gross Regional Domestic Product as well as its derivatives are presented in aggregate 2 (two) versions of the assessment, namely on the basis of "current price" and on the basis of "constant prices". Known as the current prices because the entire aggregate valued by using the price in the current year, while the constant price valuation is based on the price of a particular base year. In this publication, used 2010 as the base year.

11. Laju pertumbuhan Produk Domestik Regional Bruto diperoleh dari perhitungan PDRB atas dasar harga konstan. Diperoleh dengan cara mengurangi nilai PDRB pada tahun ke n terhadap nilai pada tahun ke n-1 (tahun sebelumnya), dibagi dengan nilai pada tahun ke n-1, kemudian dikalikan dengan 100 persen. Laju pertumbuhan menunjukkan perkembangan agregat pendapatan dari satu waktu tertentu terhadap waktu sebelumnya.

11. The growth rate of Gross Regional Domestic Product obtained from the calculation of GRDP at constant prices, Obtained by subtracting the value of GRDP in year n to the value in year n-1 (previous year), divided by the value in year n-1, and then multiplied by 100 percent, The growth rate shows the development of income aggregate of a particular time to the previous time.

12. Pembentukan Modal Tetap Bruto mencakup pengadaan, pembuatan dan pembelian

12. Gross Fixed Capital Formation includes the procurement, manufacture and purchase of

barang modal. Barang modal dimaksud adalah barang-barang yang digunakan untuk proses produksi, tahan lama atau yang mempunyai umur pemakaian lebih dari satu tahun seperti bangunan, mesin-mesin dan alat angkutan. Termasuk pula di sini perbaikan besar (berat) yang sifatnya memperpanjang umur atau mengubah bentuk atau kapasitas barang modal tersebut. Pengeluaran barang modal untuk keperluan militer tidak dicakup di sini tetapi digolongkan sebagai konsumsi pemerintah.

13. Ekspor barang dan jasa merupakan transaksi perdagangan barang dan jasa dari penduduk (residen) ke bukan penduduk (non-residen). Impor barang dan jasa adalah transaksi perdagangan dari bukan penduduk ke penduduk. Ekspor atau impor barang terjadi pada saat terjadi perubahan hak kepemilikan barang antara penduduk dengan bukan penduduk (dengan atau tanpa perpindahan fisik barang tersebut).

14. Produk Domestik Regional Bruto maupun agregat turunannya disajikan dalam 2 (dua) versi penilaian, yaitu atas dasar "harga berlaku" dan atas dasar "harga konstan". Disebut sebagai harga berlaku karena

capital goods, Capital goods are goods which is used for the production process, or that have adurable life of more than one year such as buildings, machinery and transportation equipment, Included here is also a huge improvement (heavy) that the nature is to extend or alter the form or capacity of the capital goods, Capital expenditures for military purposes are not covered here but are classified as government consumption.

13. Exports of goods and services are the trade transaction of goods and services from the population (resident) to non residents, Imports of goods and services are trade transactions from non-residents to residents, Export or import of goods occurs when there is a change of property rights among the population with non-resident (with or without physical movement of goods).

14. Gross Regional Domestic Product as well as its derivatives are presented in aggregate 2 (two) versions of the assessment, namely on the basis of "current price" and on the basis of "constant prices"; Known as the current prices because the

seluruh agregat dinilai dengan menggunakan harga pada tahun berjalan, sedangkan harga konstan penilaiannya didasarkan kepada harga satu tahun dasar tertentu. Dalam publikasi di sini digunakan harga tahun 2000 sebagai dasar penilaian.

entire aggregate valued by using the price in the current year, while the constant price valuation is based on the price of a particular base year, In this publication, used 2000 as the base year.

15. Laju pertumbuhan Produk Domestik Regional Bruto

diperoleh dari perhitungan PDRB atas dasar harga konstan. Diperoleh dengan cara mengurangi nilai PDRB pada tahun ke n terhadap nilai pada tahun ke n-1 (tahun sebelumnya), dibagi dengan nilai pada tahun ke n-1, kemudian dikalikan dengan 100 persen. Laju pertumbuhan menunjukkan perkembangan agregat pendapatan dari satu waktu tertentu terhadap waktu sebelumnya.

15. The growth rate of Gross Regional

Domestic Product obtained from the calculation of GRDP at constant prices, Obtained by subtracting the value of GRDP in year n to the value in year n-1 (previous year), divided by the value in year n-1, and then multiplied by 100 percent, The growth rate shows the development of income aggregate of a particular time to the previous time.

16. PDRB per kapita adalah pendapatan regional atau Produk Domestik Regional Bruto (PDRB) dibagi dengan jumlah penduduk pertengahan tahun.

16. GRDP per capita *is the regional income or Gross Regional Domestic Product (GRDP) divided by the number of mid-year population.*

ULASAN

Perhitungan Produk Domestik Regional Bruto (PDRB) menggunakan angka tahun 2010 sebagai tahun dasar. Pada tahun 2021, PDRB Atas Dasar Harga Berlaku Kabupaten Gunung Mas yaitu 7.173,0 milyar rupiah. Penyumbang terbesar PDRB Kabupaten Gunung Mas yaitu sektor Pertanian, Kehutanan, dan Perikanan sebesar 30,88 persen, diikuti oleh sektor Sektor Pertambangan dan Penggalian dan Konstruksi masing-masing menyumbang 13,09 persen dan 11,90 persen.

Bila PDRB suatu daerah dibagi dengan jumlah penduduk yang tinggal di daerah itu (Gunung Mas 2021 : 138.407), maka akan dihasilkan suatu PDRB per kapita. PDRB per kapita atas dasar harga berlaku menunjukkan rata-rata pendapatan yang diterima per kepala atau per satu orang penduduk selama setahun. Pada tahun 2021, PDRB per kapita atas dasar harga berlaku Kabupaten Gunung Mas mencapai 51,8 juta rupiah.

Agregat makro lain yang dapat diturunkan dari data PDRB adalah pertumbuhan riil PDRB atau lebih dikenal dengan pertumbuhan ekonomi, yang menggambarkan kinerja pembangunan di bidang ekonomi. Pertumbuhan ekonomi Kabupaten Gunung Mas tahun 2016-2021 sebesar 7,00 persen (2016), 6,63 persen (2017), 6,87 persen (2018), 7,21 persen (2019), 3,39 persen (2020) dan 5,09 persen (2021).

DESCRIPTION

Calculation of Gross Regional Domestic Products use the number in 2010 as a basic year, In 2021, GRDP at Current Market Price in Gunung Mas Regency is about 7,173.0 billion rupiahs. Gross Regional Domestic Products in Gunung Mas Regency dominated by agricultural, horticultural and Fishery sectors about 30,88 percent, Mining and Quarrying sector then Construction sector and each contributed 13.09 percent and 11.90 percent.

If the GRDP of an area is divided by the number of people living in that area (Gunung Mas Regency 2021 : 138,407), a GRDP per capita will be produced. PDRB per capita at current prices shows the average income received per head or per one resident for a year. In 2021, GDP per capita based on the prevailing price of Gunung Mas Regency will reach 51.8 million rupiah.

Another macro aggregates that can be derived from GRDP data is the real growth of GDP, or better known as the economic growth which describes the performance of economic development. The economic growth of Gunung Mas Regency in 2016-2021 were 7.00 percent (2016), 6.63 percent (2017), 6.87 percent (2018), 7.21 percent (2019), 3.39 percent (2020) and 5.09 percent (2021).

Gambar 11.1
Figures

Laju Pertumbuhan Ekonomi Kabupaten Gunung Mas (persen), 2016-2021
Growth of Economic in Gunung mas Regency (percent), 2016-2021



Catatan/Note: *Angka sementara/Preliminary Figures

** Angka sangat sementara/Very Preliminary Figures

Sumber/Source: Diolah dari Hasil Sensus, Survei, dan Berbagai Sumber Lainnya/Processed from Various Census, Surveys, and Others Sources

11.1 PRODUK DOMESTIK REGIONAL BRUTO GROSS REGIONAL DOMESTIC PRODUCT

Tabel 11.1 **Produk Domestik Regional Bruto Atas Dasar Harga Berlaku Menurut Lapangan Usaha (miliar rupiah), 2018–2021**
Gross Regional Domestic Product at Current Market Prices by Industry (billion rupiahs), 2018-2021

Lapangan Usaha/Industry		2018
	(1)	(2)
A	Pertanian, Kehutanan, dan Perikanan/ <i>Agriculture, Forestry, and Fishing</i>	1 532,1
B	Pertambangan dan Penggalian/ <i>Mining and Quarrying</i>	613,5
C	Industri Pengolahan/ <i>Manufacturing</i>	467,0
D	Pengadaan Listrik dan Gas/ <i>Electricity and Gas</i>	1,1
E	Pengadaan Air; Pengelolaan Sampah, Limbah, dan Daur Ulang/ <i>Water Supply; Sewerage, Waste Management, and Remediation Activities</i>	2,6
F	Konstruksi/ <i>Construction</i>	651,7
G	Perdagangan Besar dan Eceran; Reparasi Mobil dan Sepeda Motor/ <i>Wholesale and Retail Trade; Repair of Motor Vehicles and Motorcycles</i>	514,5
H	Transportasi dan Pergudangan/ <i>Transportation and Storage</i>	94,0
I	Penyediaan Akomodasi dan Makan Minum/ <i>Accommodation and Food Service Activities</i>	93,3
J	Informasi dan Komunikasi/ <i>Information and Communication</i>	58,6
K	Jasa Keuangan dan Asuransi/ <i>Financial and Insurance Activities</i>	28,3
L	Real Estat/ <i>Real Estate Activities</i>	152,4
M,N	Jasa Perusahaan/ <i>Business Activities</i>	2,6
O	Administrasi Pemerintahan, Pertahanan, dan Jaminan Sosial Wajib/ <i>Public Administration and Defence; Compulsory Social Security</i>	348,3
P	Jasa Pendidikan/ <i>Education</i>	408,0
Q	Jasa Kesehatan dan Kegiatan Sosial/ <i>Human Health and Social Work Activities</i>	174,6
R,S,T,U	Jasa Lainnya/ <i>Other Services Activities</i>	16,5
Produk Domestik Regional Bruto/Gross Domestic Regional Product		5 159,2

Lanjutan Tabel/*Continued Table* 11.1

Lapangan Usaha/ <i>Industry</i>		2019
	(1)	(3)
A	Pertanian, Kehutanan, dan Perikanan/ <i>Agriculture, Forestry, and Fishing</i>	1 655,9
B	Pertambangan dan Penggalian/ <i>Mining and Quarrying</i>	695,1
C	Industri Pengolahan/ <i>Manufacturing</i>	506,0
D	Pengadaan Listrik dan Gas/ <i>Electricity and Gas</i>	1,3
E	Pengadaan Air; Pengelolaan Sampah, Limbah, dan Daur Ulang/ <i>Water Supply; Sewerage, Waste Management, and Remediation Activities</i>	3,0
F	Konstruksi/ <i>Construction</i>	756,4
G	Perdagangan Besar dan Eceran; Reparasi Mobil dan Sepeda Motor/ <i>Wholesale and Retail Trade; Repair of Motor Vehicles and Motorcycles</i>	574,8
H	Transportasi dan Pergudangan/ <i>Transportation and Storage</i>	108,4
I	Penyediaan Akomodasi dan Makan Minum/ <i>Accommodation and Food Service Activities</i>	106,3
J	Informasi dan Komunikasi/ <i>Information and Communication</i>	63,8
K	Jasa Keuangan dan Asuransi/ <i>Financial and Insurance Activities</i>	30,7
L	Real Estat/ <i>Real Estate Activities</i>	168,8
M,N	Jasa Perusahaan/ <i>Business Activities</i>	2,8
O	Administrasi Pemerintahan, Pertahanan, dan Jaminan Sosial Wajib/ <i>Public Administration and Defence; Compulsory Social Security</i>	391,6
P	Jasa Pendidikan/ <i>Education</i>	457,5
Q	Jasa Kesehatan dan Kegiatan Sosial/ <i>Human Health and Social Work Activities</i>	197,5
R,S,T,U	Jasa Lainnya/ <i>Other Services Activities</i>	18,2
Produk Domestik Bruto/<i>Gross Domestic Product</i>		7 737,9

Lanjutan Tabel/*Continued Table 11.1*

Lapangan Usaha/ <i>Industry</i>		2020*)
	(1)	(5)
A	Pertanian, Kehutanan, dan Perikanan/ <i>Agriculture, Forestry, and Fishing</i>	1 832,0
B	Pertambangan dan Penggalian/ <i>Mining and Quarrying</i>	858,9
C	Industri Pengolahan/ <i>Manufacturing</i>	519,7
D	Pengadaan Listrik dan Gas/ <i>Electricity and Gas</i>	7,3
E	Pengadaan Air; Pengelolaan Sampah, Limbah, dan Daur Ulang/ <i>Water Supply; Sewerage, Waste Management, and Remediation Activities</i>	3,2
F	Konstruksi/ <i>Construction</i>	745,4
G	Perdagangan Besar dan Eceran; Reparasi Mobil dan Sepeda Motor/ <i>Wholesale and Retail Trade; Repair of Motor Vehicles and Motorcycles</i>	632,8
H	Transportasi dan Pergudangan/ <i>Transportation and Storage</i>	113,2
I	Penyediaan Akomodasi dan Makan Minum/ <i>Accommodation and Food Service Activities</i>	103,9
J	Informasi dan Komunikasi/ <i>Information and Communication</i>	77,4
K	Jasa Keuangan dan Asuransi/ <i>Financial and Insurance Activities</i>	32,8
L	Real Estat/ <i>Real Estate Activities</i>	185,6
M,N	Jasa Perusahaan/ <i>Business Activities</i>	2,9
O	Administrasi Pemerintahan, Pertahanan, dan Jaminan Sosial Wajib/ <i>Public Administration and Defence; Compulsory Social Security</i>	432,9
P	Jasa Pendidikan/ <i>Education</i>	488,9
Q	Jasa Kesehatan dan Kegiatan Sosial/ <i>Human Health and Social Work Activities</i>	219,3
R,S,T,U	Jasa Lainnya/ <i>Other Services Activities</i>	18,4
Produk Domestik Bruto/<i>Gross Domestic Product</i>		6 274,9

Lanjutan Tabel/*Continued Table* 11.1

Lapangan Usaha/ <i>Industry</i>		2021* *)
	(1)	(5)
A	Pertanian, Kehutanan, dan Perikanan/ <i>Agriculture, Forestry, and Fishing</i>	2 215,3
B	Pertambangan dan Penggalian/ <i>Mining and Quarrying</i>	938,6
C	Industri Pengolahan/ <i>Manufacturing</i>	591,2
D	Pengadaan Listrik dan Gas/ <i>Electricity and Gas</i>	25,0
E	Pengadaan Air; Pengelolaan Sampah, Limbah, dan Daur Ulang/ <i>Water Supply; Sewerage, Waste Management, and Remediation Activities</i>	3,7
F	Konstruksi/ <i>Construction</i>	853,4
G	Perdagangan Besar dan Eceran; Reparasi Mobil dan Sepeda Motor/ <i>Wholesale and Retail Trade; Repair of Motor Vehicles and Motorcycles</i>	688,3
H	Transportasi dan Pergudangan/ <i>Transportation and Storage</i>	129,2
I	Penyediaan Akomodasi dan Makan Minum/ <i>Accommodation and Food Service Activities</i>	112,8
J	Informasi dan Komunikasi/ <i>Information and Communication</i>	92,7
K	Jasa Keuangan dan Asuransi/ <i>Financial and Insurance Activities</i>	36,8
L	Real Estat/ <i>Real Estate Activities</i>	203,2
M,N	Jasa Perusahaan/ <i>Business Activities</i>	3,0
O	Administrasi Pemerintahan, Pertahanan, dan Jaminan Sosial Wajib/ <i>Public Administration and Defence; Compulsory Social Security</i>	464,1
P	Jasa Pendidikan/ <i>Education</i>	523,3
Q	Jasa Kesehatan dan Kegiatan Sosial/ <i>Human Health and Social Work Activities</i>	272,8
R,S,T,U	Jasa Lainnya/ <i>Other Services Activities</i>	19,6
Produk Domestik Bruto/<i>Gross Domestic Product</i>		7 173,0

Catatan/*Note*: *Angka sementara/*Preliminary Figures*

**Angka sangat sementara/*Very Preliminary Figures*

Sumber/*Source*: Diolah dari Hasil Sensus, Survei, dan Berbagai Sumber Lainnya/*Processed from Various Census, Surveys, and Others Sources*

Tabel
Table 11.2

Produk Domestik Regional Bruto Atas Dasar Harga Konstan 2010 Menurut Lapangan Usaha (miliar rupiah), 2018-2021
Gross Regional Domestic Product at 2010 Constant Market Prices by Industry (billion rupiahs), 2018-2021

Lapangan Usaha/Industry		2018
(1)		(2)
A	Pertanian, Kehutanan, dan Perikanan/ <i>Agriculture, Forestry, and Fishing</i>	1 092,7
B	Pertambangan dan Penggalian/ <i>Mining and Quarrying</i>	351,1
C	Industri Pengolahan/ <i>Manufacturing</i>	306,6
D	Pengadaan Listrik dan Gas/ <i>Electricity and Gas</i>	0,6
E	Pengadaan Air; Pengelolaan Sampah, Limbah, dan Daur Ulang/ <i>Water Supply; Sewerage, Waste Management, and Remediation Activities</i>	1,5
F	Konstruksi/ <i>Construction</i>	377,1
G	Perdagangan Besar dan Eceran; Reparasi Mobil dan Sepeda Motor/ <i>Wholesale and Retail Trade; Repair of Motor Vehicles and Motorcycles</i>	317,6
H	Transportasi dan Pergudangan/ <i>Transportation and Storage</i>	54,8
I	Penyediaan Akomodasi dan Makan Minum/ <i>Accommodation and Food Service Activities</i>	55,9
J	Informasi dan Komunikasi/ <i>Information and Communication</i>	47,0
K	Jasa Keuangan dan Asuransi/ <i>Financial and Insurance Activities</i>	19,0
L	Real Estat/ <i>Real Estate Activities</i>	86,0
M,N	Jasa Perusahaan/ <i>Business Activities</i>	1,5
O	Administrasi Pemerintahan, Pertahanan, dan Jaminan Sosial Wajib/ <i>Public Administration and Defence; Compulsory Social Security</i>	208,6
P	Jasa Pendidikan/ <i>Education</i>	235,6
Q	Jasa Kesehatan dan Kegiatan Sosial/ <i>Human Health and Social Work Activities</i>	100,4
R,S,T,U	Jasa Lainnya/ <i>Other Services Activities</i>	10,1
Produk Domestik Bruto/Gross Domestic Product		3 266,1

Lanjutan Tabel/*Continued Table* 11.2

Lapangan Usaha/ <i>Industry</i>		2019
	(1)	(3)
A	Pertanian, Kehutanan, dan Perikanan/ <i>Agriculture, Forestry, and Fishing</i>	1 169,4
B	Pertambangan dan Penggalian/ <i>Mining and Quarrying</i>	381,1
C	Industri Pengolahan/ <i>Manufacturing</i>	324,5
D	Pengadaan Listrik dan Gas/ <i>Electricity and Gas</i>	0,7
E	Pengadaan Air; Pengelolaan Sampah, Limbah, dan Daur Ulang/ <i>Water Supply; Sewerage, Waste Management, and Remediation Activities</i>	1,6
F	Konstruksi/ <i>Construction</i>	405,0
G	Perdagangan Besar dan Eceran; Reparasi Mobil dan Sepeda Motor/ <i>Wholesale and Retail Trade; Repair of Motor Vehicles and Motorcycles</i>	337,3
H	Transportasi dan Pergudangan/ <i>Transportation and Storage</i>	59,8
I	Penyediaan Akomodasi dan Makan Minum/ <i>Accommodation and Food Service Activities</i>	60,0
J	Informasi dan Komunikasi/ <i>Information and Communication</i>	49,8
K	Jasa Keuangan dan Asuransi/ <i>Financial and Insurance Activities</i>	19,9
L	Real Estat/ <i>Real Estate Activities</i>	92,3
M,N	Jasa Perusahaan/ <i>Business Activities</i>	1,5
O	Administrasi Pemerintahan, Pertahanan, dan Jaminan Sosial Wajib/ <i>Public Administration and Defence; Compulsory Social Security</i>	228,0
P	Jasa Pendidikan/ <i>Education</i>	252,0
Q	Jasa Kesehatan dan Kegiatan Sosial/ <i>Human Health and Social Work Activities</i>	108,1
R,S,T,U	Jasa Lainnya/ <i>Other Services Activities</i>	10,7
Produk Domestik Bruto/<i>Gross Domestic Product</i>		3 501,7

Lanjutan Tabel/*Continued Table* 11.2

Lapangan Usaha/ <i>Industry</i>		2020*
(1)		(4)
A	Pertanian, Kehutanan, dan Perikanan/ <i>Agriculture, Forestry, and Fishing</i>	1 209,4
B	Pertambangan dan Penggalian/ <i>Mining and Quarrying</i>	402,3
C	Industri Pengolahan/ <i>Manufacturing</i>	325,4
D	Pengadaan Listrik dan Gas/ <i>Electricity and Gas</i>	3,7
E	Pengadaan Air; Pengelolaan Sampah, Limbah, dan Daur Ulang/ <i>Water Supply; Sewerage, Waste Management, and Remediation Activities</i>	1,7
F	Konstruksi/ <i>Construction</i>	386,0
G	Perdagangan Besar dan Eceran; Reparasi Mobil dan Sepeda Motor/ <i>Wholesale and Retail Trade; Repair of Motor Vehicles and Motorcycles</i>	353,0
H	Transportasi dan Pergudangan/ <i>Transportation and Storage</i>	59,5
I	Penyediaan Akomodasi dan Makan Minum/ <i>Accommodation and Food Service Activities</i>	57,8
J	Informasi dan Komunikasi/ <i>Information and Communication</i>	59,0
K	Jasa Keuangan dan Asuransi/ <i>Financial and Insurance Activities</i>	21,2
L	Real Estat/ <i>Real Estate Activities</i>	98,8
M,N	Jasa Perusahaan/ <i>Business Activities</i>	1,5
O	Administrasi Pemerintahan, Pertahanan, dan Jaminan Sosial Wajib/ <i>Public Administration and Defence; Compulsory Social Security</i>	245,3
P	Jasa Pendidikan/ <i>Education</i>	266,6
Q	Jasa Kesehatan dan Kegiatan Sosial/ <i>Human Health and Social Work Activities</i>	118,6
R,S,T,U	Jasa Lainnya/ <i>Other Services Activities</i>	10,6
Produk Domestik Bruto/<i>Gross Domestic Product</i>		3 620,4

Lanjutan Tabel/*Continued Table* 11.2

Lapangan Usaha/ <i>Industry</i>		2021 ^{**}
(1)	(5)	
A	Pertanian, Kehutanan, dan Perikanan/ <i>Agriculture, Forestry, and Fishing</i>	1 276,3
B	Pertambangan dan Penggalian/ <i>Mining and Quarrying</i>	381,2
C	Industri Pengolahan/ <i>Manufacturing</i>	331,4
D	Pengadaan Listrik dan Gas/ <i>Electricity and Gas</i>	12,1
E	Pengadaan Air; Pengelolaan Sampah, Limbah, dan Daur Ulang/ <i>Water Supply; Sewerage, Waste Management, and Remediation Activities</i>	1,9
F	Konstruksi/ <i>Construction</i>	418,9
G	Perdagangan Besar dan Eceran; Reparasi Mobil dan Sepeda Motor/ <i>Wholesale and Retail Trade; Repair of Motor Vehicles and Motorcycles</i>	367,3
H	Transportasi dan Pergudangan/ <i>Transportation and Storage</i>	64,1
I	Penyediaan Akomodasi dan Makan Minum/ <i>Accommodation and Food Service Activities</i>	61,1
J	Informasi dan Komunikasi/ <i>Information and Communication</i>	70,2
K	Jasa Keuangan dan Asuransi/ <i>Financial and Insurance Activities</i>	22,8
L	Real Estat/ <i>Real Estate Activities</i>	105,6
M,N	Jasa Perusahaan/ <i>Business Activities</i>	1,6
O	Administrasi Pemerintahan, Pertahanan, dan Jaminan Sosial Wajib/ <i>Public Administration and Defence; Compulsory Social Security</i>	276,0
P	Jasa Pendidikan/ <i>Education</i>	269,8
Q	Jasa Kesehatan dan Kegiatan Sosial/ <i>Human Health and Social Work Activities</i>	133,5
R,S,T,U	Jasa Lainnya/ <i>Other Services Activities</i>	10,8
Produk Domestik Bruto/<i>Gross Domestic Product</i>		3 804,7

Catatan/*Note*: *Angka sementara/*Preliminary Figures*

** Angka sangat sementara/*Very Preliminary Figures*

Sumber/*Source*: Diolah dari Hasil Sensus, Survei, dan Berbagai Sumber Lainnya/*Processed from Various Census, Surveys, and Others Sources*

Tabel
Table 11.3

Distribusi Persentase Produk Domestik Regional Bruto Atas Dasar Harga Berlaku Menurut Lapangan Usaha (persen), 2018-2021
Percentage Distribution of Gross Regional Domestic Product at Current Market Prices by Industry (percent), 2018-2021

Lapangan Usaha/Industry		2018
	(1)	(2)
A	Pertanian, Kehutanan, dan Perikanan/ <i>Agriculture, Forestry, and Fishing</i>	29,70
B	Pertambangan dan Penggalian/ <i>Mining and Quarrying</i>	11,89
C	Industri Pengolahan/ <i>Manufacturing</i>	9,05
D	Pengadaan Listrik dan Gas/ <i>Electricity and Gas</i>	0,02
E	Pengadaan Air; Pengelolaan Sampah, Limbah, dan Daur Ulang/ <i>Water Supply; Sewerage, Waste Management, and Remediation Activities</i>	0,05
F	Konstruksi/ <i>Construction</i>	12,63
G	Perdagangan Besar dan Eceran; Reparasi Mobil dan Sepeda Motor/ <i>Wholesale and Retail Trade; Repair of Motor Vehicles and Motorcycles</i>	9,97
H	Transportasi dan Pergudangan/ <i>Transportation and Storage</i>	1,82
I	Penyediaan Akomodasi dan Makan Minum/ <i>Accommodation and Food Service Activities</i>	1,81
J	Informasi dan Komunikasi/ <i>Information and Communication</i>	1,14
K	Jasa Keuangan dan Asuransi/ <i>Financial and Insurance Activities</i>	0,55
L	Real Estat/ <i>Real Estate Activities</i>	2,95
M,N	Jasa Perusahaan/ <i>Business Activities</i>	0,05
O	Administrasi Pemerintahan, Pertahanan, dan Jaminan Sosial Wajib/ <i>Public Administration and Defence; Compulsory Social Security</i>	6,75
P	Jasa Pendidikan/ <i>Education</i>	7,91
Q	Jasa Kesehatan dan Kegiatan Sosial/ <i>Human Health and Social Work Activities</i>	3,39
R,S,T,U	Jasa Lainnya/ <i>Other Services Activities</i>	0,32
Produk Domestik Bruto/Gross Domestic Product		100,00

Lanjutan Tabel/*Continued Table* 11.3

Lapangan Usaha/ <i>Industry</i>		2019
	(1)	(3)
A	Pertanian, Kehutanan, dan Perikanan/ <i>Agriculture, Forestry, and Fishing</i>	38,86
B	Pertambangan dan Penggalian/ <i>Mining and Quarrying</i>	12,11
C	Industri Pengolahan/ <i>Manufacturing</i>	8,82
D	Pengadaan Listrik dan Gas/ <i>Electricity and Gas</i>	0,02
E	Pengadaan Air; Pengelolaan Sampah, Limbah, dan Daur Ulang/ <i>Water Supply; Sewerage, Waste Management, and Remediation Activities</i>	0,05
F	Konstruksi/ <i>Construction</i>	13,18
G	Perdagangan Besar dan Eceran; Reparasi Mobil dan Sepeda Motor/ <i>Wholesale and Retail Trade; Repair of Motor Vehicles and Motorcycles</i>	10,02
H	Transportasi dan Pergudangan/ <i>Transportation and Storage</i>	1,89
I	Penyediaan Akomodasi dan Makan Minum/ <i>Accommodation and Food Service Activities</i>	1,85
J	Informasi dan Komunikasi/ <i>Information and Communication</i>	1,11
K	Jasa Keuangan dan Asuransi/ <i>Financial and Insurance Activities</i>	0,53
L	Real Estat/ <i>Real Estate Activities</i>	2,94
M,N	Jasa Perusahaan/ <i>Business Activities</i>	0,05
O	Administrasi Pemerintahan, Pertahanan, dan Jaminan Sosial Wajib/ <i>Public Administration and Defence; Compulsory Social Security</i>	6,82
P	Jasa Pendidikan/ <i>Education</i>	7,92
Q	Jasa Kesehatan dan Kegiatan Sosial/ <i>Human Health and Social Work Activities</i>	3,44
R,S,T,U	Jasa Lainnya/ <i>Other Services Activities</i>	0,32
Produk Domestik Bruto/<i>Gross Domestic Product</i>		100,00

Lanjutan Tabel/*Continued Table 11.3*

Lapangan Usaha/ <i>Industry</i>		2020*)
	(1)	(4)
A	Pertanian, Kehutanan, dan Perikanan/ <i>Agriculture, Forestry, and Fishing</i>	29,20
B	Pertambangan dan Penggalian/ <i>Mining and Quarrying</i>	13,69
C	Industri Pengolahan/ <i>Manufacturing</i>	8,28
D	Pengadaan Listrik dan Gas/ <i>Electricity and Gas</i>	0,12
E	Pengadaan Air; Pengelolaan Sampah, Limbah, dan Daur Ulang/ <i>Water Supply; Sewerage, Waste Management, and Remediation Activities</i>	0,05
F	Konstruksi/ <i>Construction</i>	11,88
G	Perdagangan Besar dan Eceran; Reparasi Mobil dan Sepeda Motor/ <i>Wholesale and Retail Trade; Repair of Motor Vehicles and Motorcycles</i>	10,08
H	Transportasi dan Pergudangan/ <i>Transportation and Storage</i>	1,80
I	Penyediaan Akomodasi dan Makan Minum/ <i>Accommodation and Food Service Activities</i>	1,66
J	Informasi dan Komunikasi/ <i>Information and Communication</i>	1,23
K	Jasa Keuangan dan Asuransi/ <i>Financial and Insurance Activities</i>	0,52
L	Real Estat/ <i>Real Estate Activities</i>	2,96
M,N	Jasa Perusahaan/ <i>Business Activities</i>	0,05
O	Administrasi Pemerintahan, Pertahanan, dan Jaminan Sosial Wajib/ <i>Public Administration and Defence; Compulsory Social Security</i>	6,90
P	Jasa Pendidikan/ <i>Education</i>	7,79
Q	Jasa Kesehatan dan Kegiatan Sosial/ <i>Human Health and Social Work Activities</i>	3,50
R,S,T,U	Jasa Lainnya/ <i>Other Services Activities</i>	0,29
Produk Domestik Bruto/<i>Gross Domestic Product</i>		100,00

Lanjutan Tabel/*Continued Table* 11.3

Lapangan Usaha/ <i>Industry</i>		2021 ^{**})
(1)		(5)
A	Pertanian, Kehutanan, dan Perikanan/ <i>Agriculture, Forestry, and Fishing</i>	30,88
B	Pertambangan dan Penggalian/ <i>Mining and Quarrying</i>	13,09
C	Industri Pengolahan/ <i>Manufacturing</i>	8,24
D	Pengadaan Listrik dan Gas/ <i>Electricity and Gas</i>	0,35
E	Pengadaan Air; Pengelolaan Sampah, Limbah, dan Daur Ulang/ <i>Water Supply; Sewerage, Waste Management, and Remediation Activities</i>	0,05
F	Konstruksi/ <i>Construction</i>	11,90
G	Perdagangan Besar dan Eceran; Reparasi Mobil dan Sepeda Motor/ <i>Wholesale and Retail Trade; Repair of Motor Vehicles and Motorcycles</i>	9,60
H	Transportasi dan Pergudangan/ <i>Transportation and Storage</i>	1,80
I	Penyediaan Akomodasi dan Makan Minum/ <i>Accommodation and Food Service Activities</i>	1,57
J	Informasi dan Komunikasi/ <i>Information and Communication</i>	1,29
K	Jasa Keuangan dan Asuransi/ <i>Financial and Insurance Activities</i>	0,51
L	Real Estat/ <i>Real Estate Activities</i>	2,83
M,N	Jasa Perusahaan/ <i>Business Activities</i>	0,04
O	Administrasi Pemerintahan, Pertahanan, dan Jaminan Sosial Wajib/ <i>Public Administration and Defence; Compulsory Social Security</i>	6,47
P	Jasa Pendidikan/ <i>Education</i>	7,30
Q	Jasa Kesehatan dan Kegiatan Sosial/ <i>Human Health and Social Work Activities</i>	3,80
R,S,T,U	Jasa Lainnya/ <i>Other Services Activities</i>	0,27
Produk Domestik Bruto/<i>Gross Domestic Product</i>		100,00

Catatan/*Note*: *Angka sementara/*Preliminary Figures*** Angka sangat sementara/*Very Preliminary Figures*

Tabel
Table 11.4

Laju Pertumbuhan Produk Domestik Regional Bruto Atas Dasar Harga Konstan 2010 Menurut Lapangan Usaha (persen), 2018-2021
Growth Rate of Gross Regional Domestic Product at 2010 Constant Market Prices by Industry (percent), 2018-2021

Lapangan Usaha/Industry		2018
	(1)	(2)
A	Pertanian, Kehutanan, dan Perikanan/ <i>Agriculture, Forestry, and Fishing</i>	6,34
B	Pertambangan dan Penggalian/ <i>Mining and Quarrying</i>	2,53
C	Industri Pengolahan/ <i>Manufacturing</i>	10,06
D	Pengadaan Listrik dan Gas/ <i>Electricity and Gas</i>	8,07
E	Pengadaan Air; Pengelolaan Sampah, Limbah, dan Daur Ulang/ <i>Water Supply; Sewerage, Waste Management, and Remediation Activities</i>	5,21
F	Konstruksi/ <i>Construction</i>	4,73
G	Perdagangan Besar dan Eceran; Reparasi Mobil dan Sepeda Motor/ <i>Wholesale and Retail Trade; Repair of Motor Vehicles and Motorcycles</i>	10,43
H	Transportasi dan Pergudangan/ <i>Transportation and Storage</i>	8,71
I	Penyediaan Akomodasi dan Makan Minum/ <i>Accommodation and Food Service Activities</i>	7,38
J	Informasi dan Komunikasi/ <i>Information and Communication</i>	7,31
K	Jasa Keuangan dan Asuransi/ <i>Financial and Insurance Activities</i>	5,82
L	Real Estat/ <i>Real Estate Activities</i>	8,00
M,N	Jasa Perusahaan/ <i>Business Activities</i>	2,81
O	Administrasi Pemerintahan, Pertahanan, dan Jaminan Sosial Wajib/ <i>Public Administration and Defence; Compulsory Social Security</i>	7,74
P	Jasa Pendidikan/ <i>Education</i>	8,37
Q	Jasa Kesehatan dan Kegiatan Sosial/ <i>Human Health and Social Work Activities</i>	8,87
R,S,T,U	Jasa Lainnya/ <i>Other Services Activities</i>	7,38
Produk Domestik Bruto/Gross Domestic Product		6,87

Lanjutan Tabel/*Continued Table* 11.4

Lapangan Usaha/ <i>Industry</i>		2019
	(1)	(3)
A	Pertanian, Kehutanan, dan Perikanan/ <i>Agriculture, Forestry, and Fishing</i>	7,01
B	Pertambangan dan Penggalian/ <i>Mining and Quarrying</i>	8,55
C	Industri Pengolahan/ <i>Manufacturing</i>	5,81
D	Pengadaan Listrik dan Gas/ <i>Electricity and Gas</i>	14,8
E	Pengadaan Air; Pengelolaan Sampah, Limbah, dan Daur Ulang/ <i>Water Supply; Sewerage, Waste Management, and Remediation Activities</i>	6,86
F	Konstruksi/ <i>Construction</i>	7,40
G	Perdagangan Besar dan Eceran; Reparasi Mobil dan Sepeda Motor/ <i>Wholesale and Retail Trade; Repair of Motor Vehicles and Motorcycles</i>	6,21
H	Transportasi dan Pergudangan/ <i>Transportation and Storage</i>	9,14
I	Penyediaan Akomodasi dan Makan Minum/ <i>Accommodation and Food Service Activities</i>	7,14
J	Informasi dan Komunikasi/ <i>Information and Communication</i>	5,94
K	Jasa Keuangan dan Asuransi/ <i>Financial and Insurance Activities</i>	4,82
L	Real Estat/ <i>Real Estate Activities</i>	7,34
M,N	Jasa Perusahaan/ <i>Business Activities</i>	3,50
O	Administrasi Pemerintahan, Pertahanan, dan Jaminan Sosial Wajib/ <i>Public Administration and Defence; Compulsory Social Security</i>	9,35
P	Jasa Pendidikan/ <i>Education</i>	6,96
Q	Jasa Kesehatan dan Kegiatan Sosial/ <i>Human Health and Social Work Activities</i>	7,68
R,S,T,U	Jasa Lainnya/ <i>Other Services Activities</i>	5,93
Produk Domestik Bruto/<i>Gross Domestic Product</i>		7,21

Lanjutan Tabel/*Continued Table* 11.4

Lapangan Usaha/ <i>Industry</i>		2020 *)
	(1)	(4)
A	Pertanian, Kehutanan, dan Perikanan/ <i>Agriculture, Forestry, and Fishing</i>	3,42
B	Pertambangan dan Penggalian/ <i>Mining and Quarrying</i>	5,58
C	Industri Pengolahan/ <i>Manufacturing</i>	0,29
D	Pengadaan Listrik dan Gas/ <i>Electricity and Gas</i>	447,10
E	Pengadaan Air; Pengelolaan Sampah, Limbah, dan Daur Ulang/ <i>Water Supply; Sewerage, Waste Management, and Remediation Activities</i>	9,72
F	Konstruksi/ <i>Construction</i>	(4,70)
G	Perdagangan Besar dan Eceran; Reparasi Mobil dan Sepeda Motor/ <i>Wholesale and Retail Trade; Repair of Motor Vehicles and Motorcycles</i>	4,65
H	Transportasi dan Pergudangan/ <i>Transportation and Storage</i>	(0,54)
I	Penyediaan Akomodasi dan Makan Minum/ <i>Accommodation and Food Service Activities</i>	(3,56)
J	Informasi dan Komunikasi/ <i>Information and Communication</i>	18,43
K	Jasa Keuangan dan Asuransi/ <i>Financial and Insurance Activities</i>	6,67
L	Real Estat/ <i>Real Estate Activities</i>	7,02
M,N	Jasa Perusahaan/ <i>Business Activities</i>	(0,42)
O	Administrasi Pemerintahan, Pertahanan, dan Jaminan Sosial Wajib/ <i>Public Administration and Defence; Compulsory Social Security</i>	7,54
P	Jasa Pendidikan/ <i>Education</i>	5,80
Q	Jasa Kesehatan dan Kegiatan Sosial/ <i>Human Health and Social Work Activities</i>	9,71
R,S,T,U	Jasa Lainnya/ <i>Other Services Activities</i>	(1,55)
Produk Domestik Bruto/<i>Gross Domestic Product</i>		3,39

Lanjutan Tabel/*Continued Table* 11.4

Lapangan Usaha/ <i>Industry</i>		2021 ^{**}
	(1)	(5)
A	Pertanian, Kehutanan, dan Perikanan/ <i>Agriculture, Forestry, and Fishing</i>	5,53
B	Pertambangan dan Penggalian/ <i>Mining and Quarrying</i>	(5,26)
C	Industri Pengolahan/ <i>Manufacturing</i>	1,84
D	Pengadaan Listrik dan Gas/ <i>Electricity and Gas</i>	225,01
E	Pengadaan Air; Pengelolaan Sampah, Limbah, dan Daur Ulang/ <i>Water Supply; Sewerage, Waste Management, and Remediation Activities</i>	9,78
F	Konstruksi/ <i>Construction</i>	8,52
G	Perdagangan Besar dan Eceran; Reparasi Mobil dan Sepeda Motor/ <i>Wholesale and Retail Trade; Repair of Motor Vehicles and Motorcycles</i>	4,04
H	Transportasi dan Pergudangan/ <i>Transportation and Storage</i>	7,76
I	Penyediaan Akomodasi dan Makan Minum/ <i>Accommodation and Food Service Activities</i>	5,82
J	Informasi dan Komunikasi/ <i>Information and Communication</i>	19,15
K	Jasa Keuangan dan Asuransi/ <i>Financial and Insurance Activities</i>	7,50
L	Real Estat/ <i>Real Estate Activities</i>	6,92
M,N	Jasa Perusahaan/ <i>Business Activities</i>	3,53
O	Administrasi Pemerintahan, Pertahanan, dan Jaminan Sosial Wajib/ <i>Public Administration and Defence; Compulsory Social Security</i>	12,55
P	Jasa Pendidikan/ <i>Education</i>	1,19
Q	Jasa Kesehatan dan Kegiatan Sosial/ <i>Human Health and Social Work Activities</i>	12,56
R,S,T,U	Jasa Lainnya/ <i>Other Services Activities</i>	2,02
Produk Domestik Bruto/<i>Gross Domestic Product</i>		5,09

Catatan/*Note*: *Angka sementara/*Preliminary Figures*

** Angka sangat sementara/*Very Preliminary Figures*

Sumber/*Source*: Diolah dari Hasil Sensus, Survei, dan Berbagai Sumber Lainnya/*Processed from Various Census, Surveys, and Others Sources*

Tabel
Table 11.5

Produk Domestik Regional Bruto Atas Dasar Harga Berlaku Menurut Jenis Pengeluaran di Kabupaten Gunung Mas (miliar rupiah), 2017–2021
Gross Regional Domestic Product at Current Market Prices by Type of Expenditure in Gunung Mas Regency (billion rupiahs), 2017–2021

Jenis Pengeluaran Type of Expenditure	2017	2018	2019	2020*	2021**
(1)	(2)	(3)	(4)	(5)	(6)
Pengeluaran Konsumsi Rumah Tangga <i>Household Consumption Expenditure</i>	2 568,0	2 797,7	3 073,4	3 175,5	3 406,8
Pengeluaran Konsumsi LNPR <i>NPISH Consumption Expenditure</i>	87,3	101,3	113,7	120,8	122,6
Pengeluaran Konsumsi Pemerintah <i>Government Consumption Expenditure</i>	740,1	811,8	842,8	926,2	1 073,5
Pembentukan Modal Tetap Bruto <i>Gross Fixed Capital Formation</i>	2 602,2	2 840,9	3 127,7	3 205,5	3 474,9
Perubahan Inventori <i>Changes in Inventories</i>	418,0	256,5	343,3	333,5	336,9
Net Ekspor Barang dan Jasa/ <i>Exports of Goods and Services</i>	(1 721,2)	(1 649,0)	(1 763,0)	(1 486,6)	(1 241,7)
Produk Domestik Regional Bruto/ <i>Gross Regional Domestic Product</i>	4 694,4	5 159,2	5 737,9	6 274,9	7 173,0

Catatan/Note: *Angka sementara/*Preliminary Figures*

** Angka sangat sementara/*Very Preliminary Figures*

Sumber/Source: Diolah dari Hasil Sensus, Survei, dan Berbagai Sumber Lainnya/*Processed from Various Census, Surveys, and Others Sources*

Tabel
Table 11.6

Produk Domestik Regional Bruto Atas Dasar Harga Konstan 2010 Menurut Jenis Pengeluaran di Kabupaten Gunung Mas (jutaan rupiah), 2017–2021
Gross Regional Domestic Product at 2010 Constant Market Prices by Type of Expenditure in Gunung Mas Regency (million rupiahs), 2017–2021

Jenis Pengeluaran Type of Expenditure	2017	2018	2019	2020*	2021**
(1)	(2)	(3)	(4)	(5)	(6)
Pengeluaran Konsumsi Rumah Tangga Household Consumption Expenditure	1 707,1	1 823,9	1 896,2	1 889,4	1 951,2
Pengeluaran Konsumsi LNPR NPISSH Consumption Expenditure	61,7	67,5	72,8	75,7	73,7
Pengeluaran Konsumsi Pemerintah Government Consumption Expenditure	508,9	549,2	563,0	601,4	659,4
Pembentukan Modal Tetap Bruto Gross Fixed Capital Formation	1 718,9	1 832,3	1 942,2	1 920,8	1 982,3
Perubahan Inventori Changes in Inventories	152,1	80,4	102,8	100,6	93,2
Net Ekspor Barang dan Jasa/ Exports Netto of Goods and Services	(1 092,4)	(1 087,3)	(1 075,3)	(967,5)	(955,1)
Produk Domestik Regional Bruto/Gross Regional Domestic Product	3 056,2	3 266,1	3 501,7	3 620,4	3 804,7

Catatan/Note: *Angka sementara/Preliminary Figures

** Angka sangat sementara/Very Preliminary Figures

Sumber/Source: Diolah dari Hasil Sensus, Survei, dan Berbagai Sumber Lainnya/Processed from Various Census, Surveys, and Others Sources

Tabel
Table 11.7

Laju Pertumbuhan Produk Domestik Regional Bruto Atas Dasar Harga Konstan 2010 Menurut Jenis Pengeluaran di Kabupaten Gunung Mas (persen), 2017–2021
Growth Rate of Gross Regional Domestic Product at 2010 Constant Market Prices by Type of Expenditure in Gunung Mas Regency (percent), 2017–2021

Jenis Pengeluaran Type of Expenditure	2017	2018	2019	2020*	2021**
(1)	(2)	(3)	(4)	(5)	(6)
Pengeluaran Konsumsi Rumah Tangga <i>Household Consumption Expenditure</i>	4,07	6,84	3,96	(0,36)	3,27
Pengeluaran Konsumsi LNPRT <i>NPISH Consumption Expenditure</i>	7,15	9,43	7,85	3,98	(2,65)
Pengeluaran Konsumsi Pemerintah <i>Government Consumption Expenditure</i>	3,85	7,93	2,50	6,82	9,65
Pembentukan Modal Tetap Bruto <i>Gross Fixed Capital Formation</i>	4,47	6,60	6,00	(1,10)	3,20
Perubahan Inventori <i>Changes in Inventories</i>	-	-	-	-	-
Net Ekspor Barang dan Jasa/ <i>Exports Netto of Goods and Services</i>	-	-	-	-	-
Produk Domestik Regional Bruto/Gross Regional Domestic Product	6,63	6,87	7,21	3,39	5,09

Catatan/Note: *Angka sementara/Preliminary Figures

** Angka sangat sementara/Very Preliminary Figures

Sumber/Source: Diolah dari Hasil Sensus, Survei, dan Berbagai Sumber Lainnya/Processed from Various Census, Surveys, and Others Sources

Tabel
Table 11.8

Distribusi Produk Domestik Regional Bruto Atas Dasar Harga Berlaku Menurut Jenis Pengeluaran di Kabupaten Gunung Mas (persen), 2017–2021
Distribution of Gross Regional Domestic Product at Current Market Prices by Type of Expenditure in Gunung Mas Regency (percent), 2017–2021

Jenis Pengeluaran Type of Expenditure	2017	2018	2019	2020*	2021**
(1)	(2)	(3)	(4)	(5)	(6)
Pengeluaran Konsumsi Rumah Tangga <i>Household Consumption Expenditure</i>	54,70	54,23	53,56	50,61	47,49
Pengeluaran Konsumsi LNPRT <i>NPISH Consumption Expenditure</i>	1,86	1,96	1,98	1,92	1,71
Pengeluaran Konsumsi Pemerintah <i>Government Consumption Expenditure</i>	15,76	15,73	14,69	14,76	14,97
Pembentukan Modal Tetap Bruto <i>Gross Fixed Capital Formation</i>	55,43	55,07	54,51	51,08	48,44
Perubahan Inventori <i>Changes in Inventories</i>	8,90	4,97	5,98	5,32	4,70
Net Ekspor Barang dan Jasa/ <i>Exports of Goods and Services</i>	(35,74)	(33,29)	(30,71)	(27,73)	(25,10)
Produk Domestik Regional Bruto/ <i>Gross Regional Domestic Product</i>	100,00	100,00	100,00	100,00	100,00

Catatan/Note: *Angka sementara/*Preliminary Figures*

** Angka sangat sementara/*Very Preliminary Figures*

Sumber/Source: Diolah dari Hasil Sensus, Survei, dan Berbagai Sumber Lainnya/*Processed from Various Census, Surveys, and Others Sources*

Tabel
Table 11.9

Laju Indeks Implisit Produk Domestik Regional Bruto Menurut Jenis Pengeluaran di Kabupaten Gunung Mas (persen), 2017–2021
Implicit Index Growth Rate of Gross Regional Domestic Product by Type of Expenditure in Gunung Mas Regency (percent), 2017–2021

Jenis Pengeluaran Type of Expenditure	2017	2018	2019	2020*	2021**
(1)	(2)	(3)	(4)	(5)	(6)
Pengeluaran Konsumsi Rumah Tangga <i>Household Consumption Expenditure</i>	5,67	1,97	5,67	3,69	3,88
Pengeluaran Konsumsi LNPR <i>NPISH Consumption Expenditure</i>	1,21	5,99	4,08	2,15	4,31
Pengeluaran Konsumsi Pemerintah <i>Government Consumption Expenditure</i>	2,56	1,63	1,29	2,88	5,70
Pembentukan Modal Tetap Bruto <i>Gross Fixed Capital Formation</i>	2,73	2,41	3,86	3,63	5,04
Perubahan Inventori <i>Changes in Inventories</i>	(2,92)	16,02	4,73	(0,81)	9,11
Net Ekspor Barang dan Jasa/ <i>Exports and Services</i>	(4,25)	3,42	(1,40)	4,56	7,22
Produk Domestik Regional Bruto/ Gross Regional Domestic Product	3,97	2,84	3,73	5,77	8,78

Catatan/Note: *Angka sementara/Preliminary Figures

** Angka sangat sementara/Very Preliminary Figures

Sumber/Source: Diolah dari Hasil Sensus, Survei, dan Berbagai Sumber Lainnya/Processed from Various Census, Surveys, and Others Sources

12

PERBANDINGAN ANTAR KABUPATEN/KOTA REGENCY/MUNICIPAL COMPARISON

2021



BPS Kota
Palangka Raya

BPS Kabupaten
Gunung Mas

BPS Kabupaten
Seruyan

80,82

71,03

67,67



“ Angka IPM memberikan gambaran komprehensif mengenai tingkat pencapaian pembangunan manusia sebagai dampak dari kegiatan pembangunan yang akan dilakukan oleh suatu negara/daerah. Semakin tinggi nilai IPM suatu negara/daerah, menunjukkan pencapaian pembangunan manusianya semakin baik.

The HDI figure provides a comprehensive picture of the level of achievement of human development as a result of development activities that will be carried out by a country/region. The higher the HDI value of a country/region, the better the achievement of human development. ”



PENJELASAN TEKNIS

- 1. Sumber data** yang digunakan dalam bab ini berasal dari Badan Pusat Statistik Provinsi Kalimantan Tengah.

Keterbandingan kondisi sosial-ekonomi antar wilayah diperlukan untuk mengetahui potensi unggulan antara satu wilayah dengan yang lainnya, untuk pembangunan yang efektif, efisien, dan merata.

- 2. Penghitungan statistik neraca regional** yang digunakan di sini mengikuti buku petunjuk yang diterbitkan oleh Perserikatan Bangsa Bangsa yang dikenal sebagai "Sistem Neraca Nasional". Namun, penerapan statistik neraca regional tersebut telah disesuaikan dengan kondisi sosial ekonomi Kalimantan Tengah.

- 3. Produk Domestik Regional Bruto (PDRB)** pada tingkat regional (provinsi) menggambarkan kemampuan suatu wilayah untuk menciptakan output (nilai tambah) pada suatu waktu tertentu. Untuk menyusun PDRB digunakan 2 pendekatan yaitu Lapangan Usaha dan Pengeluaran. PDRB dari sisi lapangan usaha merupakan penjumlahan seluruh komponen nilai tambah bruto yang mampu diciptakan oleh sektor-sektor ekonomi atas berbagai aktivitas

TECHNICAL NOTES

- 1. Source of data** used in this chapter comes from the BPS Statistics Indonesia Kalimantan Tengah Province.

Comparison of socio-economic conditions between regions is needed to find out the superior potential between one region and another, for an effective, efficient and equitable development

- 2. Calculation of regional accounts statistics** which is used here follows the user guide published by the United Nations known as the "System of National Accounts". However, the application of regional account statistics has been adjusted to the socio-economic conditions of Kalimantan Tengah.

- 3. Gross Regional Domestic Product (GRDP)** at the regional level (provinces) is the basic measure of the value added arising from economic. To compile these statistics, two approaches have been used, i.e. "production approach" and "expenditure approach". The first approach is to measure value added produced by various kinds of economic activities, while the second approach is to measure final uses of the country's output. In other words, GRDP is the sum of total value added produced

produksinya. Sedangkan dari sisi penggunaan menjelaskan tentang penggunaan dari nilai tambah tersebut.

by all economic industries (activities) and the way of using it.

4. Penduduk miskin adalah penduduk yang memiliki rata-rata pengeluaran per kapita per bulan di bawah Garis Kemiskinan.

4. Poor person is a person whose expenditure per capita per month is below the poverty line.

5. Indeks Pembangunan Manusia (IPM) adalah ukuran ringkas rata-rata capaian/keberhasilan dimensi utama pembangunan manusia yaitu: umur panjang dan hidup sehat, mempunyai pengetahuan, dan memiliki standar hidup yang layak.

5. The Human Development Index (HDI) is a summary measure of average in key dimension of human development: a long and healthy life, being knowledgeable, and have decent standard of living.

6. Indeks Kemahalan Konstruksi (IKK) merupakan indeks harga yang menggambarkan tingkat kemahalan konstruksi suatu kabupaten/kota dibandingkan kota acuan, yaitu Kota Surabaya. Data IKK diperoleh dari hasil Survei Harga Kemahalan Konstruksi, sewa alat berat, dan upah jasa konstruksi yang dilaksanakan di seluruh kabupaten/kota di Indonesia.

6. Construction Expense Index (IKK) is a price index that illustrates the level of expensiveness of construction of a regency / city compared to the reference city, namely Surabaya City. IKK data were obtained from the results of the Construction Cost Price Survey, rental of heavy equipment, and construction service wages which were carried out in all districts / cities in Indonesia.

7. Upah Minimum adalah upah terendah (termasuk tunjangan teratur tetapi tidak termasuk upah lembur) yang dibayarkan kepada karyawan (per jenis jabatan/pekerjaan).

7. The Minimum Wage is the lowest wage (includes regular benefits but does not include overtime pay) paid to employees (per position / job).

ULASAN**DESCRIPTION**

Provinsi Kalimantan Tengah merupakan provinsi dengan luas wilayah terbesar kedua setelah Provinsi Papua. Persentase luas Provinsi Kalimantan Tengah terhadap luas Indonesia sebesar 8,02 persen. Kalimantan Tengah terbagi dalam 13 kabupaten dan 1 kota madya.

Secara keseluruhan jumlah penduduk di Provinsi Kalimantan Tengah 2021 sebesar 2.702.170 jiwa atau mengalami penambahan sebesar 0,90 persen sejak tahun 2020. Kabupaten dengan jumlah penduduk terbanyak berada di Kabupaten Kotawaringin Timur yaitu sebesar 16% dari total keseluruhan penduduk Kalimantan Tengah. Jumlah penduduk Kabupaten Gunung Mas merupakan kedelapan dengan penduduk paling banyak se-Provinsi Kalimantan Tengah setelah Kabupaten Kotawaringin Timur, Kapuas, Palangka Raya, Kotawaringin Barat, Seruyan, Katingan, dan Barito Utara.

Dalam bidang ekonomi, pada tahun 2020 tercatat bahwa PDRB Provinsi Kalimantan Tengah mengalami perlambatan sebesar 1,4 akibat adanya pandemi COVID19 yang sudah banyak berdampak dalam aktivitas perekonomian dunia sejak Maret 2020. Dengan berbagai upaya yang dilakukan pemerintah untuk memulihkan perekonomian di Indonesia, sehingga pada tahun 2021 terjadi pertumbuhan ekonomi yang positif di 14 kabupaten/kota. Hal

Kalimantan Tengah Province is the province with the second largest area after Papua Province. The percentage area of Kalimantan Tengah Province is 8.02 percent for the total area of Indonesia. Kalimantan Tengah Province is divided into 13 regencies and one municipality.

The number of population in Kalimantan Tengah Province 2021 amounted to 2,702,170 or increased 0,90 percent since 2020. The highest number of population in Kotawaringin Timur Regency is 16% of the total population of Kalimantan Tengah. The population of Gunung Mas Regency is the 8th with the highest population in Central Kalimantan Province after Kotawaringin Timur, Kapuas, Palangka Raya, Kotawaringin Barat, Seruyan, Katingan, dan Barito Utara Regency.

In the economic field, in 2020 it was noted that the GRDP of Central Kalimantan Province experienced a slowdown of 1.4 due to the COVID19 pandemic which has had a lot of impact on world economic activities since March 2020. With various efforts made by the government to restore the economy in Indonesia, so that in 2021 there will be positive economic growth in 14 districts/cities. This has an impact on the economic growth of Central Kalimantan Province which grew by 3.4 percent

ini berdampak pada pertumbuhan ekonomi Provinsi Kalimantan Tengah yang bertumbuh sebesar 3,4 persen

Jumlah penduduk miskin di Provinsi Kalimantan Tengah tahun 2021 sebanyak 140,04 ribu jiwa dengan jumlah terbanyak ada di kabupaten Kotawaringin Timur yaitu 27,06 ribu jiwa. Jumlah penduduk miskin Provinsi Kalimantan Tengah tahun 2021 mengalami peningkatan dari tahun sebelumnya yaitu 132,94 ribu jiwa.

Kabupaten Gunung Mas memiliki persentase penduduk miskin sebesar 5,35 persen dari jumlah penduduk, 0,19 poin lebih besar dari persentase penduduk miskin se Provinsi Kalimantan Tengah (5,16). Mereka yang di kategorikan penduduk miskin di Kabupaten Gunung Mas memiliki rata-rata pengeluaran per kapita perbulan dibawah garis kemiskinan (456.984).

Indeks Pembangunan Manusia (IPM) Provinsi Kalimantan Tengah pada tahun 2021 sebesar 71,25 atau meningkat 0,20 poin dibandingkan dengan tahun sebelumnya. Kabupaten/Kota dengan IPM tertinggi adalah Kota Pangka Raya sebesar 80,82, sedangkan terendah adalah Kabupaten Seruyan sebesar 67,67. Sedangkan Kabupaten Gunung Mas dengan IPM 71,03 berada di peringkat 5 dari 14 kabupaten / kota di Kalimantan Tengah dengan IPM tergolong kategori sedang .

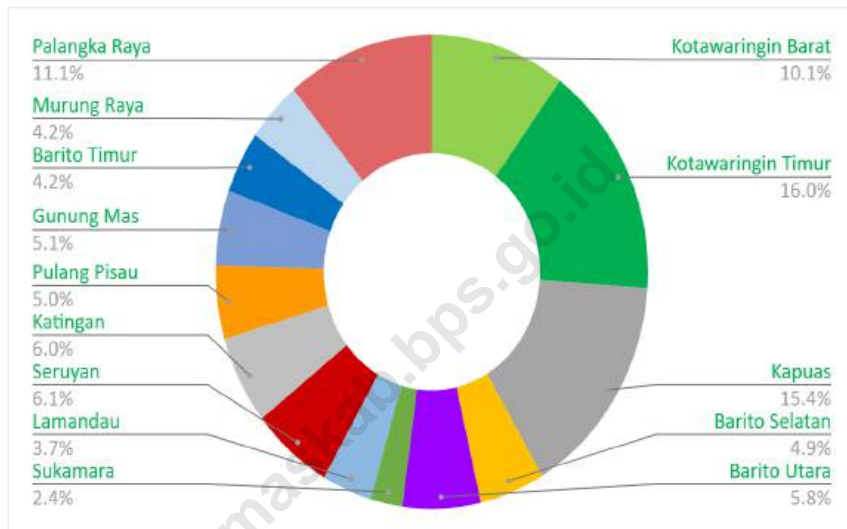
The number of poor people in Kalimantan Tengah Province 2021 s 140,04 thousand people with the largest number in Kotawaringin Timur Regency which is 27,06 thousand people. The number of poor people in Kalimantan Tengah Province in 2021 rise from 132,94 thousand in the previous year.

Gunung Mas Regency has a poor percentage of 5.35 percent of the total population, 0.19 points higher than the percentage of poor people in Central Kalimantan Province (5.16). Those who are categorized as poor in Gunung Mas Regency have an average monthly per capita expenditure below the poverty line (456,984).

Human Development Index/HDI of Kalimantan Tengah Province in 2021 was 71.25 or increased by 0.20 points compared to the previous year. Regency/ Municipality with the highest HDI is the City of Palangkaraya that is equal to 80.82 while the lowest is Seruyan Regency of 67.67. While Gunung Mas Regency with HDI 71,03 is ranked 5th out of 14 regencies / municipalities in Central Kalimantan with HDI classified as medium category.

Gambar 12.1
Figures

**Persentase Penduduk Menurut Kabupaten/Kota di
Provinsi Kalimantan Tengah, 2021**
*Percentage of Population by Regency/Municipality in
Kalimantan Tengah Province, 2021*



Sumber/Source: Proyeksi Penduduk Kabupaten/Kota Provinsi Kalimantan Tengah, 2010–2020/*Kalimantan Tengah Population Projection by Regency/Municipality, 2010–2020*

Gambar 12.2
Figures

Indeks Pembangunan Manusia (IPM) Menurut Kabupaten/Kota di Provinsi Kalimantan Tengah, 2020-2021
Human Development Index (HDI) by Regency/ Municipality in Kalimantan Tengah Province, 2020-2021



Sumber/Source: Diolah dari Hasil Sensus, Survei, dan Berbagai Sumber Lainnya/Processed from Various Census, Surveys, and Others Sources

Tabel 12.1 Luas Daerah Menurut Kabupaten/Kota di Provinsi Kalimantan Tengah (Km²), 2021
Table Total Area by Regency/Municipality in Kalimantan Tengah Province (Square.Km), 2021

Kabupaten/Kota Regency/Municipality	Luas Wilayah Area ¹	Ibukota Capital City
(1)	(2)	(3)
Kotawaringin Barat	10 759,00	Pangkalan Bun
Kotawaringin Timur	16 796,00	Sampit
Kapuas	14 999,00	Kuala Kapuas
Barito Selatan	8 830,00	Buntok
Barito Utara	8 300,00	Muara Teweh
Sukamara	3 827,00	Sukamara
Lamandau	6 414,00	Nanga Bulik
Seruyan	16 404,00	Kuala Pembuang
Katingan	17 500,00	Kasongan
Pulang Pisau	8 997,00	Pulang Pisau
Gunung Mas	10 804,00	Kuala Kurun
Barito Timur	3 834,00	Tamiyang Layang
Murung Raya	23 700,00	Puruk Cahu
Palangka Raya	2 399,50	Palangka Raya
Kalimantan Tengah	153 564,50	

Catatan/Note: ¹ Berdasarkan Peraturan Menteri dalam Negeri Nomor 72 Tahun 2019 Tanggal 25 Oktober 2019/Based on Regulation of the Minister of Home Affairs RI Number 72 on October 25th 2019

Sumber/Source: Badan Pusat Statistik Provinsi Kalimantan Tengah/Central Bureau of Statistics of Kalimantan Tengah Province

Tabel 12.2 Jumlah Penduduk Menurut Kabupaten/Kota di Provinsi Kalimantan Tengah, 2017-2021
Table Population by Regency/ Municipality in Kalimantan Tengah Province, 2017-2021

Kabupaten/Kota Regency/Municipality	2017 ¹	2018 ¹	2019 ¹	2020 ²	2021 ³
(1)	(2)	(3)	(4)	(5)	(6)
Kotawaringin Barat	295 349	304 082	312 911	270 388	272 531
Kotawaringin Timur	446 094	456 409	466 366	428 895	432 283
Kapuas	353 844	356 382	358 820	410 446	416 181
Barito Selatan	134 543	135 736	136 796	131 140	131 606
Barito Utara	129 287	130 019	130 713	154 812	157 231
Sukamara	59 775	62 044	64 342	63 464	64 941
Lamandau	78 341	80 512	82 680	97 611	100 535
Seruyan	189 975	197 839	205 880	162 906	164 378
Katingan	165 306	167 706	169 997	162 222	163 099
Pulang Pisau	126 181	126 657	127 118	134 499	135 336
Gunung Mas	115 054	117 457	119 910	135 373	138 407
Barito Timur	120 254	123 557	126 874	113 229	114 243
Murung Raya	115 604	118 197	120 785	111 527	112 445
Palangka Raya	275 667	283 612	291 667	293 457	298 954
Kalimantan Tengah	2 605 274	2 660 209	2 714 859	2 669 969	2 702 170

Catatan/Note: ¹Proyeksi Penduduk Kabupaten/Kota Provinsi Kalimantan Tengah, 2010–2020/*Kalimantan Tengah Population Projection by Regency/Municipality, 2010–2020*

²Hasil SP2020 (September)/*The result of the 2020 Population Census (September)*

³Hasil Proyeksi Penduduk Interim 2020-2023 (Pertengahan Tahun/Juni)/*The Result of Interim Population Projection 2020-2023 (mid year/June)*

Sumber/Source: BPS/BPS-Statistics Indonesia

Tabel 12.3 Jumlah Penduduk Menurut Jenis Kelamin dan Rasio Jenis Kelamin per Kabupaten/Kota di Provinsi Kalimantan Tengah, 2021³
Population by Sex and Sex Ratio by Regency/Municipality in Kalimantan Tengah Province, 2021³

Kabupaten/kota Regency/Municipality	Jenis Kelamin Sex			Rasio Jenis Kelamin Sex Ratio
	Laki-laki Male	Perempuan Female	Jumlah Total	
(1)	(2)	(3)	(4)	(5)
Kotawaringin Barat	141 564	130 967	272 531	108
Kotawaringin Timur	224 238	208 045	432 283	108
K a p u a s	214 802	201 379	416 181	107
Barito Selatan	67 309	64 297	131 606	105
Barito Utara	81 680	75 551	157 231	108
Sukamara	34 142	30 799	64 941	111
Lamandau	53 671	46 864	100 535	115
Seruyan	86 937	77 441	164 378	112
Katingan	84 681	78 418	163 099	108
Pulang Pisau	70 573	64 763	135 336	109
Gunung Mas	72 932	65 475	138 407	111
Barito Timur	58 596	55 647	114 243	105
Murung Raya	58 389	54 056	112 445	108
Palangka Raya	152 059	146 895	298 954	104
Kalimantan Tengah	1 401 573	1 300 597	2 702 170	108
2020²	1 385 705	1 284 364	2 669 969	108
2019¹	1 420 291	1 294 568	2 714 859	110
2018¹	1 391 078	1 269 131	2 660 209	110
2017¹	1 361 715	1 243 559	2 605 274	110
2016¹	1 332 274	1 217 918	2 550 192	109
2015¹	1 302 796	1 192 239	2 495 035	109
2014¹	1 273 302	1 166 556	2 439 858	109

Catatan/Note: ¹Proyeksi Penduduk Kabupaten/Kota Provinsi Kalimantan Tengah, 2010–2020/*Kalimantan Tengah Population Projection by Regency/Municipality, 2010–2020*

²Hasil SP2020 (September)/*The result of the 2020 Population Census (September)*

³Hasil Proyeksi Penduduk Interim 2020–2023 (Pertengahan Tahun/Juni)/*The Result of Interim Population Projection 2020–2023 (mid year/June)*

Sumber/Source: BPS/BPS-Statistics Indonesia

Tabel 12.4 Jumlah Penduduk Miskin¹ Menurut Kabupaten/Kota di Provinsi Kalimantan Tengah (ribu), 2017-2021
Number of Population¹ below Poverty Line by Regency/ Municipality in Kalimantan Tengah Province (thousand), 2017-2021

Kabupaten/Kota Regency/ Municipality	2017	2018	2019	2020	2021
(1)	(2)	(3)	(4)	(5)	(6)
Kotawaringin Barat	13,27	12,90	12,76	11,46	12,29
Kotawaringin Timur	27,70	28,20	27,38	26,64	27,06
Kapuas	18,80	18,52	18,23	18,17	19,45
Barito Selatan	5,95	6,16	5,99	6,12	6,42
Barito Utara	6,72	6,50	6,46	6,78	7,40
Sukamara	1,99	1,96	2,01	2,13	2,38
Lamandau	2,74	2,52	2,47	2,61	2,92
Seruyan	14,04	14,56	14,66	14,53	15,07
Katingan	9,51	8,73	8,51	8,23	9,15
Pulang Pisau	6,54	5,71	5,39	5,21	5,43
Gunung Mas	6,67	5,96	5,86	5,78	6,30
Barito Timur	8,56	8,05	7,97	7,88	8,02
Murung Raya	6,75	7,39	7,21	7,18	7,31
Palangka Raya	9,91	9,78	9,69	10,23	10,86
Kalimantan Tengah	139,16	136,93	134,59	132,94	140,04

Catatan/Note: ¹ Referensi waktu adalah Maret/Time Reference applied is March

Sumber/Source: BPS, Survei Sosial Ekonomi Nasional (Susenas)/BPS- Statistics Indonesia, National Socioeconomic Survey

Tabel 12.5 **Garis Kemiskinan, Persentase Penduduk Miskin (P0), Indeks Kedalaman Kemiskinan (P1) dan Indeks Keparahan Kemiskinan (P2) Menurut Kabupaten/Kota di Provinsi Kalimantan Tengah, 2021**
Poverty Line, Percentage of Population Below Poverty Line (P0), Poverty Gap Index (P1) and Poverty Severity Index (P2) by Regency/Municipality in Kalimantan Tengah Province, 2021

Kabupaten/kota Regency/ Municipality	Garis Kemiskinan (rupiah/kapita/ bulan) Poverty Line (rupiahs/ capita/ month)	Persentase Penduduk Miskin (P0) Poverty Percentage (P0) (%)	Indeks Kedalaman Kemiskinan (P1) Poverty Gap Index (P1)	Indeks Keparahan Kemiskinan (P2) Poverty Severity Index (P2)
(1)	(2)	(3)	(4)	(5)
Kotawaringin Barat	418 388	3,95	0,48	0,09
Kotawaringin Timur	467 551	5,91	0,89	0,20
K a p u a s	345 272	5,35	0,55	0,09
Barito Selatan	450 706	4,62	0,34	0,04
Barito Utara	525 236	5,61	0,59	0,12
Sukamara	568 578	3,66	0,79	0,23
Lamandau	539 744	3,56	0,56	0,11
Seruyan	529 892	7,22	1,12	0,25
Katingan	498 487	5,25	0,47	0,07
Pulang Pisau	411 258	4,24	0,58	0,12
Gunung Mas	456 984	5,35	0,53	0,10
Barito Timur	534 896	6,38	0,82	0,16
Murung Raya	510 939	6,15	1,09	0,28
Palangka Raya	456 276	3,75	0,40	0,07
Kalimantan Tengah	506 982	5,16	0,71	0,15

Catatan/Note: ¹ Referensi waktu adalah Maret/Time Reference applied is March

Sumber/Source: BPS, Survei Sosial Ekonomi Nasional (Susenas)/BPS- Statistics Indonesia, National Socioeconomic Survey

Tabel 12.6 Indeks Gini Menurut Kabupaten/Kota di Provinsi Kalimantan Tengah, 2016-2021
Table *Gini Index by Regency/Municipality in Kalimantan Tengah Province, 2016-2021*

Kabupaten/Kota Regency/Municipality	2016	2017	2018	2019	2020	2021
(1)	(2)	(3)	(4)	(5)	(6)	(7)
Kotawaringin Barat	0,31	0,31	0,306	0,308	0,333	0,317
Kotawaringin Timur	0,32	0,35	0,335	0,299	0,323	0,325
Kapuas	0,33	0,31	0,328	0,344	0,316	0,312
Barito Selatan	0,30	0,33	0,322	0,297	0,313	0,286
Barito Utara	0,32	0,32	0,314	0,309	0,337	0,308
Sukamara	0,28	0,34	0,357	0,330	0,300	0,290
Lamandau	0,35	0,31	0,303	0,280	0,296	0,321
Seruyan	0,31	0,29	0,280	0,289	0,260	0,262
Katingan	0,25	0,27	0,301	0,274	0,252	0,230
Pulang Pisau	0,34	0,29	0,266	0,357	0,302	0,262
Gunung Mas	0,27	0,30	0,309	0,302	0,279	0,278
Barito Timur	0,33	0,31	0,317	0,339	0,333	0,297
Murung Raya	0,33	0,30	0,320	0,309	0,280	0,308
Palangka Raya	0,33	0,38	0,366	0,357	0,340	0,362
Kalimantan Tengah	0,33	0,34	0,342	0,336	0,329	0,323

Catatan/Note: ¹ Referensi waktu adalah Maret/Time Reference applied is March

Sumber/Source: BPS, Survei Sosial Ekonomi Nasional (Susenas)/BPS- Statistics Indonesia, National Socioeconomic Survey

Tabel 12.7 Laju Pertumbuhan Produk Domestik Regional Bruto Atas Dasar Harga Konstan 2010 Menurut Kabupaten/Kota di Provinsi Kalimantan Tengah (persen), 2017-2021
Table *Growth Rate of Gross Regional Domestic Product at 2010 Constant Market Prices by Regency/Municipality in Kalimantan Tengah Province (percent), 2017-2021*

Kabupaten/Kota Regency/Municipality	2017	2018	2019	2020 ^{x)}	2021 ^{xx)}
(1)	(2)	(3)	(4)	(5)	(6)
Kotawaringin Barat	6,80	6,48	5,79	0,98	5,61
Kotawaringin Timur	7,94	6,92	7,10	-3,06	2,10
Kapuas	7,62	7,01	7,16	-1,04	4,71
Barito Selatan	5,44	5,12	4,96	-2,90	2,03
Barito Utara	6,01	5,95	5,42	-2,24	2,82
Sukamara	6,27	6,17	6,06	1,98	4,74
Lamandau	6,70	6,85	6,87	1,85	4,01
Seruyan	5,18	5,21	5,09	-2,23	2,12
Katingan	6,56	6,59	5,81	-3,25	2,90
Pulang Pisau	5,83	5,94	6,36	2,68	3,24
Gunung Mas	6,63	6,87	7,21	3,39	5,09
Barito Timur	5,98	5,71	5,45	-2,73	2,97
Murung Raya	5,87	5,61	5,94	-2,45	4,40
Palangka Raya	6,99	7,14	7,17	-2,85	4,32
Kalimantan Tengah	6,73	5,61	6,12	-1,41	3,40

Catatan/Note : ^{x)}Angka Sementara/Preliminary figures

^{xx)}Angka sangat sementara/Very preliminary figures

Sumber/Source: Diolah dari Hasil Sensus, Survei, dan Berbagai Sumber Lainnya/Processed from Various Census, Surveys, and Others Sources

Tabel 12.8 Produk Domestik Regional Bruto Atas Dasar Harga Konstan 2010 Menurut Kabupaten/Kota di Provinsi Kalimantan Tengah (juta rupiah), 2017–2021
Gross Regional Domestic Product at 2010 Constant Market Prices by Regency/Municipality in Kalimantan Tengah Province (million rupiahs), 2017–2021

Kabupaten/Kota Regency/ Municipality	2017	2018	2019	2020 ^{*)}	2021 ^{xx)}
(1)	(2)	(3)	(4)	(5)	(6)
Kotawaringin Barat	11 432 688,7	12 173 280,8	12 877 636,0	13 004 269,8	13 733 984,0
Kotawaringin Timur	16 118 192,4	17 234 264,5	18 457 365,7	17 893 093,3	18 269 733,8
Kapuas	9 515 602,2	10 182 438,5	10 911 517,6	10 797 864,5	11 306 031,9
Barito Selatan	3 958 245,8	4 160 875,1	4 367 128,2	4 240 610,2	4 326 702,0
Barito Utara	6 369 617,4	6 748 596,7	7 114 706,2	6 955 410,0	7 151 777,7
Sukamara	2 530 336,2	2 686 337,8	2 849 187,7	2 905 635,4	3 043 322,3
Lamandau	3 280 863,8	3 505 611,0	3 746 506,7	3 815 647,0	3 968 759,8
Seruyan	5 465 511,1	5 750 252,3	6 042 812,8	5 908 253,5	6 033 556,4
Katingan	4 531 079,0	4 829 628,2	5 110 220,5	4 944 306,2	5 087 479,3
Pulang Pisau	3 011 275,2	3 190 169,7	3 393 129,8	3 484 013,5	3 596 824,0
Gunung Mas	3 056 181,1	3 266 084,5	3 501 668,4	3 620 428,8	3 804 708,7
Barito Timur	4 779 685,7	5 052 798,0	5 327 941,2	5 182 503,5	5 336 339,5
Murung Raya	5 244 659,4	5 538 869,4	5 868 031,2	5 724 088,4	5 975 993,7
Palangka Raya	9 479 165,6	10 156 319,9	10 884 636,7	10 574 669,8	11 031 469,2
Kalimantan Tengah	89 544 898,3	94 566 247,9	100 349 285,0	98 933 613,6	102 294 474,3

Catatan/Note : ^{*)}Angka Sementara/Preliminary figures

^{xx)}Angka sangat sementara/Very preliminary figures

Sumber/Source: Diolah dari Hasil Sensus, Survei, dan Berbagai Sumber Lainnya/Processed from Various Census, Surveys, and Others Sources

Tabel 12.9 Indeks Pembangunan Manusia (IPM) Menurut Kabupaten/Kota di Provinsi Kalimantan Tengah, 2017-2021
Table **Human Development Index (HDI) by Regency/Municipality in Kalimantan Tengah Province, 2017-2021**

Kabupaten/Kota Regency/Municipality	2017	2018	2019	2020	2021
(1)	(2)	(3)	(4)	(5)	(6)
Kotawaringin Barat	72,11	72,46	72,85	72,87	73,07
Kotawaringin Timur	70,17	70,56	71,16	71,31	71,38
Kapuas	68,04	68,68	69,38	69,48	69,63
Barito Selatan	69,25	69,73	70,10	70,22	70,54
Barito Utara	69,07	69,72	70,52	70,59	70,79
Sukamara	66,98	67,52	67,95	68,03	68,27
Lamandau	69,17	69,70	70,51	70,51	70,58
Seruyan	66,14	67,04	67,57	67,58	67,67
Katingan	67,56	67,91	68,55	68,68	68,89
Pulang Pisau	67,00	67,54	68,34	68,45	68,53
Gunung Mas	69,95	70,23	70,65	70,81	71,03
Barito Timur	70,57	70,82	71,34	71,39	71,47
Murung Raya	67,16	67,56	67,89	67,98	68,12
Palangka Raya	79,69	80,34	80,77	80,77	80,82
Kalimantan Tengah	69,79	70,42	70,91	71,05	71,25

Sumber/Source: Diolah dari Hasil Sensus, Survei, dan Berbagai Sumber Lainnya/Processed from Various Census, Surveys, and Others Sources

Tabel 12.10 Indeks Kemahalan Konstruksi (IKK) Menurut Kabupaten/ Kota di Provinsi Kalimantan Tengah, 2017-2021
Table Construction Cost Index by Regency/Municipality in Kalimantan Tengah Province, 2017-2021

Kabupaten/Kota/ Regency/ Municipality	2017	2018	2019	2020	2021
(1)	(2)	(3)	(4)	(5)	(6)
Kotawaringin Barat	89,37	100,04	100,41	96,82	101,01
Kotawaringin Timur	94,33	98,81	97,79	101,05	97,65
K a p u a s	87,27	90,46	93,81	94,10	95,99
Barito Selatan	98,09	105,62	101,80	99,72	94,82
Barito Utara	98,26	102,28	102,01	100,19	100,82
Sukamara	102,88	114,21	112,85	105,68	110,98
Lamandau	96,66	105,95	103,95	101,34	108,86
Seruyan	95,67	98,63	100,71	101,67	107,28
Katingan	94,19	95,89	96,00	93,16	96,50
Pulang Pisau	96,66	101,64	101,17	97,62	97,65
Gunung Mas	99,60	104,09	103,11	101,81	106,23
Barito Timur	93,87	97,17	97,29	96,09	97,17
Murung Raya	114,62	122,34	117,13	108,02	111,12
Palangka Raya	95,21	99,05	98,92	97,60	96,78
Kalimantan Tengah	97,47	102,31	101,90	99,55	101,47

Sumber/Source: Diolah dari Hasil Sensus, Survei, dan Berbagai Sumber Lainnya/Processed from Various Census, Surveys, and Others Sources

Tabel 12.11 Upah Minimum Regional (UMR) Menurut Kabupaten/ Kota di Provinsi Kalimantan Tengah, 2017-2021
Table Minimum Regional Wages by Regency/Municipality in Kalimantan Tengah Province, 2017-2021

Kabupaten/Kota Regency/Municipality	2017	2018	2019	2020	2021
(1)	(2)	(3)	(4)	(5)	(6)
Kotawaringin Barat	2 391 470	2 599 767	2 808 528	3 047 533	3 047 533
Kotawaringin Timur	2 347 849	2 552 347	2 757 300	2 991 946	2 991 946
Kapuas	2 273 250	2 471 250	2 669 690	2 909 962	2 909 962
Barito Selatan	2 546 298	2 768 081	2 990 358	3 244 837	3 224 837
Barito Utara	2 506 351	2 724 654	3 048 352	3 307 767	3 307 767
Sukamara	2 418 695	2 629 363	2 845 234	3 088 502	3 088 502
Lamandau	2 418 695	2 622 434	2 884 667	3 130 152	3 130 152
Seruyan	2 382 528	2 590 046	2 839 997	3 193 750	3 193 750
Katingan	2 282 988	2 481 836	2 730 019	2 962 344	2 962 344
Pulang Pisau	2 312 869	2 514 319	2 716 218	2 947 368	2 947 368
Gunung Mas	2 263 314	2 460 448	2 706 493,52	2 936 816	2 936 816
Barito Timur	2 230 500	2 424 776	2 739 997,50	2 973 171	2 973 171
Murung Raya	2 497 716	2 715 267	2 940 634	3 205 291	3 205 291
Palangka Raya	2 300 552	2 500 930	2 701 755	2 931 674	2 931 674
Kalimantan Tengah	2 227 307	2 421 305	2 663 436	2 903 144	2 903 145

Sumber/Source: Dinas Tenaga Kerja dan Transmigrasi Provinsi Kalimantan Tengah/ *Regional Office of The Manpower and Transmigration of Kalimantan Tengah Province*

13

RELATIVE STANDARD ERROR (RSE)

RSE dari suatu estimasi adalah rasio dari standard error dengan nilai rata-rata estimasi itu sendiri. Dengan demikian, RSE merupakan ukuran sampling error relatif terhadap karakteristik yang diukur.

The RSE of an estimate is the ratio of the standard error to the average value of the estimate itself. Thus, RSE is a measure of the sampling error relative to the characteristic being measured.



RELATIVE STANDARD ERROR (RSE)

Tabel 13.1 **Sampling Error Penduduk Berumur 15 Tahun ke Atas Menurut Jenis Kegiatan Selama Seminggu yang Lalu dan Jenis Kelamin di Kabupaten Gunung Mas, 2021**
Table **Sampling Errors Population Aged 15 Years and Over by Type of Activity During The Previous Week and Gender in Gunung Mas Regency, 2021**

Kegiatan Utama	Laki-laki / Male					Perempuan / Female				
	Estimasi Estimate	Standar Error	Relative Standar Error (%)	Selang Kepercayaan 95% Confidence Interval 95%		Estimasi Estimate	Standar Error	Relative Standar Error (%)	Selang Kepercayaan 95% Confidence Interval 95%	
				Batas Bawah Lower Limit	Batas Atas Upper Limit				Batas Bawah Lower Limit	Batas Atas Upper Limit
(1)	(2)	(3)	(4)	(5)	(6)	(7)	(8)	(9)	(10)	(11)
Angkatan Kerja	85,77	1,93	2,25	81,88	89,67	51,41	3,26	6,35	44,83	57,99
Bekerja	82,99	2,12	2,55	78,71	87,26	49,95	3,15	6,31	43,59	56,31
Pengangguran	2,79	0,65	23,20	1,48	4,09	1,46	0,74	50,29	-0,02	2,94
Bukan Angkatan Kerja	14,23	1,93	13,59	10,33	18,12	48,59	3,26	6,72	42,01	55,17
Sekolah	4,89	0,91	18,67	3,05	6,74	7,18	1,08	15,09	5,00	9,37
Mengurus Ruta	6,17	1,60	25,91	2,95	9,40	37,81	3,11	8,22	31,54	44,08
Lainnya	3,16	0,90	28,40	1,35	4,97	3,60	0,95	26,30	1,69	5,50

Lanjutan Tabel/*Continued Table* 13.1

Laki-laki + Perempuan / Male + Female					
Kegiatan Utama	Estimasi Estimate	Standar Error	Relative Standar Error (%)	Selang Kepercayaan 95% Confidence Interval 95%	
				Batas Bawah Lower Limit	Batas Atas Upper Limit
(1)	(12)	(13)	(14)	(15)	(16)
Angkatan Kerja	69,70	1,82	2,61	66,03	73,36
Bekerja	67,53	1,96	2,90	63,58	71,48
Pengangguran	2,17	0,57	26,28	1,02	3,32
Bukan Angkatan Kerja	30,30	1,82	6,00	26,64	33,97
Sekolah	5,96	0,78	13,14	4,38	7,54
Mengurus Ruta	20,98	1,58	7,55	17,78	24,17
Lainnya	3,36	0,71	20,99	1,94	4,79

Sumber/*Source*: BPS, Survei Angkatan Kerja Nasional (Sakernas) Agustus/BPS-Statistics Indonesia, August National Labor Force Survey

Tabel 13.2 **Sampling Error Penduduk Berumur 15 Tahun ke Atas Menurut Pendidikan Tertinggi yang Ditamatkan dan Jenis Kegiatan Selama Seminggu yang Lalu di Kabupaten Gunung Mas, 2021**
Table **Sampling Errors Population 15 Years of Age and Over by Educational Attainment and Type of Activity During the Previous Week in Gunung Mas Regency, 2021**

Pendidikan Tertinggi yang Ditamatkan Educational Attainment	Bekerja / Working					Pengangguran / Unemployment					
	Estimasi Estimate	Standar Error	Relative Standar Error (%)	Selang Kepercayaan 95%		Estimasi Estimate	Standar Error	Relative Standar Error (%)	Selang Kepercayaan 95%		
				Confidence Interval 95% Bawah	Confidence Interval 95% Bataas				Confidence Interval 95% Bawah	Confidence Interval 95% Bataas	
				Lower Limit	Upper Limit				Lower Limit	Upper Limit	
(1)	(2)	(3)	(4)	(5)	(6)	(7)	(8)	(9)	(10)	(11)	
Tidak/Belum Pernah Sekolah	-	-	-	-	-	-	-	-	-	-	-
Tidak/Belum Tamat SD	4,80	0,95	19,79	2,88	6,72	13,38	8,71	65,12	-5,31	32,06	
SD	25,16	2,89	11,50	19,32	30,99	10,14	6,43	63,36	-3,64	23,92	
SMP	25,42	1,88	7,39	21,63	29,21	14,08	7,71	54,75	-2,45	30,61	
SMA	23,42	1,73	7,37	19,94	26,90	40,40	9,21	22,79	20,65	60,15	
SMK	7,51	1,37	18,24	4,75	10,27	0,00	0,00	0,00	0,00	0,00	
Diploma	3,91	1,06	27,05	1,78	6,04	7,12	6,11	85,78	-5,98	20,22	
Universitas	9,77	1,76	18,02	6,22	13,33	14,89	9,10	61,13	-4,63	34,41	

Lanjutan Tabel/Continued Table 13.2

Pendidikan Tertinggi yang Ditematkan Educational Attainment	Estimasi Estimate	Standar Error	Relative Standar Error (%)	Selang Kepercayaan 95% Confidence Interval 95%	
				Batas Bawah Lower Limit	Batas Atas Upper Limit
				(1)	(2)
Tidak/Belum Pernah Sekolah	-	-	-	-	-
Tidak/Belum Tamat SD	5,07	0,95	18,65	3,16	6,97
SD	24,69	2,85	11,56	18,93	30,45
SMP	25,07	1,70	6,79	21,64	28,50
SMA	23,95	1,82	7,60	20,28	27,62
SMK	7,28	1,34	18,38	4,58	9,98
Diploma	4,01	1,00	24,95	1,99	6,03
Universitas	9,93	1,65	16,65	6,60	13,27

Sumber/Source: BPS, Survei Angkatan Kerja Nasional (Sakernas) Agustus/BPS-Statistics Indonesia, August National Labor Force Survey

Tabel 13.3 **Sampling Error Penduduk Berumur 15 Tahun ke Atas yang Bekerja Selama Seminggu yang Lalu Menurut Status Pekerjaan Utama dan Jenis Kelamin di Kabupaten Gunung Mas, 2021**
Table **Sampling Errors Population 15 Years of Age and Over who Worked During The Previous Week by Total Working Hours on Main Job and Sex in Gunung Mas Regency, 2021**

Status Pekerjaan Utama Main Employment Status	Laki-laki / Male					Perempuan / Female				
	Estimasi Estimate	Standar Error	Relative Standar Error (%)	Selang Kepercayaan 95%		Estimasi Estimate	Standar Error	Relative Standar Error (%)	Selang Kepercayaan 95%	
				Batas Bawah	Batas Atas				Batas Bawah	Batas Atas
				Lower Limit	Upper Limit				Lower Limit	Upper Limit
(1)	(2)	(3)	(4)	(5)	(6)	(7)	(8)	(9)	(10)	(11)
Berusaha Sendiri	12,23	2,10	17,18	7,99	16,46	27,63	3,85	13,92	19,88	35,39
Berusaha Dibantu Buruh Tidak Tetap/ Buruh Tak Dibayar	14,53	1,99	13,68	10,53	18,54	12,26	2,65	21,64	6,91	17,61
Berusaha Dibantu Buruh Tetap/ Buruh Dibayar	8,61	2,44	28,33	3,69	13,53	1,36	0,72	53,12	-0,10	2,82
Buruh/Karyawan/ Pegawai	50,94	4,37	8,59	42,12	59,76	37,74	5,65	14,97	26,35	49,14
Pekerja Bebas Di Pertanian	0,12	0,12	100,94	-0,12	0,36	0,00	0,00	0,00	0,00	0,00
Pekerja Bebas Di Non Pertanian	6,17	1,76	28,57	2,62	9,73	1,70	1,16	68,34	-0,64	4,03
Pekerja Keluarga/ Pekerja Tak Dibayar	7,40	1,71	23,17	3,94	10,86	19,31	2,93	15,16	13,41	25,21

Lanjutan Tabel/*Continued Table* 13.3

Status Pekerjaan Utama <i>Main Employment Status</i>	Laki-laki + Perempuan / Male + Female				
	Estimasi <i>Estimate</i>	Standar Error	Relative Standar Error (%)	Selang Kepercayaan 95% <i>Confidence Interval 95%</i>	
				Batas Bawah <i>Lower Limit</i>	Batas Atas <i>Upper Limit</i>
(1)	(12)	(13)	(14)	(15)	(16)
Berusaha Sendiri	17,56	2,22	12,63	13,09	22,03
Berusaha Dibantu Buruh Tidak Tetap/ Buruh Tak Dibayar	13,75	1,58	11,49	10,56	16,93
Berusaha Dibantu Buruh Tetap/ Buruh Dibayar	6,10	1,63	26,76	2,81	9,39
Buruh/Karyawan/Pegawai	46,37	4,42	9,54	37,45	55,29
Pekerja Bebas Di Pertanian	0,08	0,08	100,31	-0,08	0,24
Pekerja Bebas Di Non Pertanian	4,62	1,45	31,39	1,70	7,55
Pekerja Keluarga/ Pekerja Tak Dibayar	11,52	1,53	13,28	8,44	14,61

Sumber/*Source*: BPS, Survei Angkatan Kerja Nasional (Sakernas) Agustus/BPS-Statistics Indonesia, August National Labor Force Survey

Tabel 13.4 Sampling Error Penduduk Berumur 15 Tahun ke Atas yang Bekerja Selama Seminggu yang Lalu Menurut Kelompok Umur dan Jenis Kelamin di Kabupaten Gunung Mas, 2021
Table Sampling Errors Population 15 Years of Age and Over who Worked During The Previous Week by Age Group and Sex in Gunung Mas Regency, 2021

Kelompok Umur Age Group	Laki-laki / Male					Perempuan / Female				
	Estimasi Estimate	Standar Error	Relative Standar Error (%)	Selang Kepercayaan 95%		Estimasi Estimate	Standar Error	Relative Standar Error (%)	Selang Kepercayaan 95%	
				Confidence Interval	95%				Confidence Interval	95%
				Batas Bawah	Batas Atas				Batas Bawah	Batas Atas
(1)	(2)	(3)	(4)	Lower Limit	Upper Limit	(7)	(8)	(9)	(10)	(11)
15-19	6,47	1,47	22,68	3,51	9,43	6,12	1,36	22,21	3,38	8,86
20-24	10,53	1,38	13,07	7,75	13,30	7,01	2,21	31,52	2,55	11,47
25-29	13,74	1,46	10,62	10,79	16,68	11,34	1,64	14,49	8,02	14,65
30-34	12,78	1,47	11,53	9,81	15,75	12,88	1,61	12,46	9,64	16,12
35-39	10,88	1,68	15,48	7,48	14,27	7,97	1,48	18,62	4,98	10,97
40-44	10,93	1,31	11,98	8,29	13,57	14,47	2,38	16,43	9,68	19,27
45-49	9,66	1,16	11,96	7,33	11,99	10,40	2,06	19,80	6,25	14,56
50-54	8,94	1,70	19,01	5,51	12,37	10,10	2,56	25,38	4,93	15,28
55-59	6,16	1,11	18,05	3,92	8,40	7,78	1,91	24,50	3,94	11,63
60+	9,92	2,07	20,84	5,75	14,09	11,92	2,34	19,68	7,19	16,64

Lanjutan Tabel/Continued Table 13.4

Kelompok Umur Age Group	Estimasi Estimate	Standar Error	Relative Standar Error (%)	Selang Kepercayaan 95% Confidence Interval 95%	
				Batas Bawah Lower Limit	Batas Atas Upper Limit
				(15)	(16)
(1)	(12)	(13)	(14)	(15)	(16)
15-19	6,35	1,14	18,01	4,04	8,65
20-24	9,31	1,21	12,97	6,88	11,75
25-29	12,90	1,19	9,19	10,51	15,30
30-34	12,81	1,10	8,60	10,59	15,03
35-39	9,87	1,21	12,24	7,44	12,31
40-44	12,16	1,32	10,83	9,50	14,81
45-49	9,92	0,95	9,57	8,00	11,83
50-54	9,35	1,30	13,95	6,72	11,97
55-59	6,72	1,10	16,39	4,50	8,94
60+	10,61	1,76	16,57	7,07	14,16

Sumber/Source: BPS, Survei Angkatan Kerja Nasional (Sakernas) Agustus/BPS-Statistics Indonesia, August National Labor Force Survey

Tabel 13.5 **Sampling Error Penduduk Berumur 15 Tahun ke Atas yang Bekerja Selama Seminggu yang Lalu Menurut Jumlah Jam Kerja pada Pekerjaan Utama dan Jenis Kelamin di Kabupaten Gunung Mas, 2021**
Sampling Errors Population 15 Years of Age and Over who Worked During The Previous Week by Total Working Hours on Main Job and Sex in Gunung Mas Regency, 2021

Jumlah Jam Kerja pada Pekerjaan Utama (jam) Total Working Hours on Main Job (hours)	Laki-laki / Male					Perempuan / Female				
	Estimasi Estimate	Standar Error	Relative Standar Error (%)	Selang Kepercayaan 95% Confidence Interval 95%		Estimasi Estimate	Standar Error	Relative Standar Error (%)	Selang Kepercayaan 95% Confidence Interval 95%	
				Batas Bawah Lower Limit	Batas Atas Upper Limit				Batas Bawah Lower Limit	Batas Atas Upper Limit
(1)	(2)	(3)	(4)	(5)	(6)	(7)	(8)	(9)	(10)	(11)
0	6,30	1,53	24,21	3,22	9,38	8,68	3,79	43,64	1,04	16,33
1-7	5,29	1,25	23,56	2,77	7,80	7,51	1,60	21,34	4,28	10,75
8-14	2,70	1,57	58,01	-0,46	5,87	15,30	3,42	22,35	8,41	22,20
15-24	11,05	1,87	16,93	7,28	14,83	15,78	3,28	20,80	9,16	22,39
25-34	8,75	1,81	20,72	5,09	12,40	15,99	3,57	22,29	8,80	23,18
35+	65,91	3,22	4,89	59,41	72,41	36,73	3,53	9,62	29,61	43,85

Lanjutan Tabel/*Continued Table* 13.5

Jumlah Jam Kerja pada Pekerjaan Utama (jam) <i>Total Working Hours on Main Job (hours)</i>	Laki-laki + Perempuan / Male + Female				
	Estimasi <i>Estimate</i>	Standar Error	Relative Standar Error (%)	Selang Kepercayaan 95% <i>Confidence Interval 95%</i>	
				Batas Bawah <i>Lower Limit</i>	Batas Atas <i>Upper Limit</i>
(1)	(12)	(13)	(14)	(15)	(16)
0	7,13	1,82	25,57	3,45	10,80
1-7	4,37	1,44	32,87	1,47	7,26
8-14	8,75	1,50	17,14	5,73	11,78
15-24	12,69	1,90	15,01	8,85	16,53
25-34	11,25	2,03	17,99	7,17	15,34
35+	55,81	2,91	5,21	49,95	61,67

Sumber/*Source*: BPS, Survei Angkatan Kerja Nasional (Sakernas) Agustus/BPS-Statistics Indonesia, August National Labor Force Survey

RELATIVE STANDARD ERROR (RSE)

Tabel 13.6 **Samplng Error Penduduk Berumur 15 Tahun ke Atas yang Bekerja Selama Seminggu yang Lalu Menurut Jumlah Jam Kerja Seluruhnya dan Jenis Kelamin di Kabupaten Gunung Mas, 2021**
Table **Sampling Errors Population 15 Years of Age and Over who Worked During The Previous Week by Total Working Hours and Sex in Gunung Mas Regency, 2021**

Jumlah Jam Kerja Seluruhnya (jam) Total Working Hours (hours)	Laki-laki / Male					Perempuan / Female				
	Estimasi Estimate	Standar Error	Relative Standar Error (%)	Selang Kepercayaan 95% Confidence Interval		Estimasi Estimate	Standar Error	Relative Standar Error (%)	Selang Kepercayaan 95%	
				Batas Bawah Lower Limit	Batas Atas Upper Limit				Batas Bawah Lower Limit	Batas Atas Upper Limit
(1)	(2)	(3)	(4)	(5)	(6)	(7)	(8)	(9)	(10)	(11)
0	6,30	1,53	24,21	3,22	9,38	8,68	3,79	43,64	1,04	16,33
1-7	2,70	1,57	58,01	-0,46	5,87	7,14	1,61	22,51	3,90	10,38
8-14	4,40	1,04	23,66	2,30	6,50	13,87	3,22	23,19	7,38	20,36
15-24	10,00	1,44	14,36	7,10	12,90	16,17	3,31	20,45	9,50	22,84
25-34	7,93	1,57	19,80	4,76	11,10	14,17	3,11	21,97	7,89	20,44
35+	68,66	3,04	4,43	62,53	74,79	39,97	3,80	9,50	32,31	47,62

Lanjutan Tabel/*Continued Table* 13.6

Jumlah Jam Kerja Seluruhnya (jam) <i>Total Working Hours (hours)</i>	Estimasi <i>Estimate</i>	Laki-laki + Perempuan / Male + Female		Selang Kepercayaan 95% <i>Confidence Interval 95%</i>	
		Standar Error <i>Standar Error</i>	Relative Standar Error (%) <i>Relative Standar Error (%)</i>	Batas Bawah <i>Lower Limit</i>	Batas Atas <i>Upper Limit</i>
(1)	(12)	(13)	(14)	(15)	(16)
0	7,13	1,82	25,57	3,45	10,80
1-7	4,24	1,43	33,69	1,36	7,12
8-14	7,68	1,37	17,78	4,93	10,43
15-24	12,14	1,73	14,27	8,64	15,63
25-34	10,09	1,78	17,68	6,49	13,69
35+	58,73	2,90	4,93	52,89	64,57

Sumber/*Source*: BPS, Survei Angkatan Kerja Nasional (Sakernas) Agustus/BPS-Statistics Indonesia, August National Labor Force Survey

RELATIVE STANDARD ERROR (RSE)

Tabel 13.7 **Sampling Error Penduduk Berumur 15 Tahun ke Atas yang Bekerja Selama Seminggu yang Lalu Menurut Jam Kerja Pada Pekerjaan Utama dan Lapangan Usaha di Kabupaten Gunung Mas, 2021**
Table **Sampling Errors Population 15 Years of Age and Over who Worked During The Previous Week by Total Working Hours on Main Job and Industry in Gunung Mas Regency, 2021**

Lapangan Usaha Industry	Estimasi Estimate	Standar Error	Relative Standar Error (%)	Selang Kepercayaan 95% Confidence Interval 95%	
				Batas Bawah Lower Limit	Batas Atas Upper Limit
(1)	(2)	(3)	(4)	(5)	(6)
Pertanian	24,92	5,18	20,78	14,48	35,37
Manufaktur	39,40	4,00	10,16	31,32	47,47
Jasa	35,68	4,55	12,75	26,51	44,85

Sumber/Source: BPS, Survei Angkatan Kerja Nasional (Sakernas) Agustus/BPS-Statistics Indonesia, August National Labor Force Survey

Tabel 13.8 **Samplng Error Angka Partisipasi Murni (APM) dan Angka Partisipasi Kasar (APK) Menurut Jenjang Pendidikan di Kabupaten Gunung Mas, 2021**
Table **Samplng Errors Net Participation Rates and Gross Participation Rates by Educational Level in Gunung Mas Regency, 2021**

Tingkat Pendidikan	Estimasi <i>Estimate</i>	Standar Error	Relative Standar Error (%)	Selang Kepercayaan 95% <i>Confidence Interval 95%</i>	
				Batas Bawah <i>Lower Limit</i>	Batas Atas <i>Upper Limit</i>
(1)	(2)	(3)	(4)	(5)	(6)
SD/MI <i>Elementary School</i>	99,12	0,56	0,56	98,02	100,21
SMP/MTs <i>Junior High School</i>	79,21	4,44	5,61	70,50	87,91
SMA/SMK/MA <i>Senior High School</i>	54,22	5,77	10,64	42,92	65,53

Sumber/Source: BPS, Survei Sosial Ekonomi Nasional (Susenas) Maret/BPS-Statistics Indonesia, National Socioeconomic Survey in March

RELATIVE STANDARD ERROR (RSE)

Tabel 13.9 **Sampling Error Distribusi Persentase Rumah Tangga Menurut Luas Lantai di Kabupaten Gunung Mas (m²), 2021**
Table **Sampling Errors Percentage Distribution of Household by Floor Area in Gunung Mas Regency (m²), 2021**

Luas Lantai (m ²) Floor Area (m ²)	Estimasi Estimate	Standar Error	Relative Standar Error (%)	Selang Kepercayaan 95% Confidence Interval 95%	
				Batas Bawah Lower Limit	Batas Atas Upper Limit
(1)	(2)	(3)	(4)	(5)	(6)
≤ 19	1,58	0,52	33,32	0,54	2,60
20-49	49,79	3,86	7,74	42,23	57,36
50-99	43,65	3,62	8,30	36,55	50,77
100-149	3,87	0,87	22,56	2,16	5,58
150 +	1,11	0,49	44,43	0,14	2,07

Sumber/Source: BPS, Survei Sosial Ekonomi Nasional (Susenas) Maret/BPS- Statistics Indonesia, National Socioeconomic Survey in March

Tabel 13.10 **Sampling Error Distribusi Persentase Rumah Tangga Menurut Sumber Air Minum di Kabupaten Gunung Mas, 2021**
Table **Sampling Errors Percentage Distribution of Household by Source of Drinking Water in Gunung Mas Regency, 2021**

Sumber Air Minum Source of Drinking Water	Estimasi Estimate	Standar Error	Relative Standar Error (%)	Selang Kepercayaan 95% Confidence Interval 95%	
				Batas Bawah Lower Limit	Batas Atas Upper Limit
(1)	(2)	(3)	(4)	(5)	(6)
Leding/Piped Water	4,42	1,77	40,06	0,94	7,90
Pompa/Pumped Water	22,09	4,26	19,28	13,73	30,44
Air Dalam Kemasan/Bottled Water	37,85	5,64	14,89	26,79	48,92
Sumur Terlindung/Protected Well	4,96	2,94	59,32	-0,81	10,72
Sumur Tak Terlindung/Unprotected Well	0,84	0,49	58,06	-0,12	1,80
Mata Air Terlindung/Protected Spring	3,46	1,48	42,73	0,56	6,36
Mata Air Tak Terlindungi/Unprotected Spring	0,86	0,51	59,46	-0,14	1,85
Lainnya ³ /Others	25,52	4,91	19,22	15,89	35,15

Sumber/Source: BPS, Survei Sosial Ekonomi Nasional (Susenas) Maret/BPS- Statistics Indonesia, National Socioeconomic Survey in March

RELATIVE STANDARD ERROR (RSE)

Tabel 13.11 **Sampling Error Distribusi Persentase Rumah Tangga Menurut Sumber Penerangan di Kabupaten Gunung Mas, 2021**
Table **Sampling Errors Percentage Distribution of Household by Lighting Source in Gunung Mas Regency, 2021**

Sumber Penerangan <i>Lighting Source</i>	Estimasi <i>Estimate</i>	Standar Error	Relative Standar Error <i>(%)</i>	Selang Kepercayaan 95% <i>Confidence Interval 95%</i>	
				Batas Bawah <i>Lower Limit</i>	Batas Atas <i>Upper Limit</i>
(1)	(2)	(3)	(4)	(5)	(6)
Listrik PLN/ <i>State Electricity Company</i>	72,73	5,89	8,10	61,19	84,32
Listrik Non-PLN/ <i>Own Electricity Company</i>	25,67	5,94	23,18	13,98	37,32
Bukan Listrik/ <i>Non Electricity</i>	1,60	0,66	41,22	0,30	2,89

Sumber/Source: BPS, Survei Sosial Ekonomi Nasional (Susenas) Maret/BPS-Statistics Indonesia, National Socioeconomic Survey in March

Tabel 13.12 **Sampling Error Distribusi Persentase Rumah Tangga Menurut Penggunaan Fasilitas Tempat Buang Air Besar di Kabupaten Gunung Mas, 2021**
Table **Sampling Errors Percentage Distribution of Household by Type of Toilet Facility Used by The Household in Gunung Mas Regency, 2021**

Fasilitas Tempat Buang Air Besar Type of Toilet Facility Used by The Household	Estimasi Estimate	Standar Error	Relative Standar Error (%)	Selang Kepercayaan 95% Confidence Interval 95%	
				Batas Bawah Lower Limit	Batas Atas Upper Limit
(1)	(2)	(3)	(4)	(5)	(6)
Sendiri/Not Shared	88,71	2,26	2,54	84,30	93,15
Bersama/Shared	8,01	1,80	22,52	4,46	11,53
MCK Umum/Public Facility	3,28	1,31	39,94	0,71	5,85
Tidak Menggunakan/Not Using	-	-	-	-	-
Tidak Ada/No Facility	-	-	-	-	-

Sumber/Source: BPS, Survei Sosial Ekonomi Nasional (Susenas) Maret/BPS- Statistics Indonesia, National Socioeconomic Survey in March

RELATIVE STANDARD ERROR (RSE)

Tabel 13.13 **Sampling Distribusi Persentase Rumah Tangga Menurut Bahan Bakar Utama untuk Memasak di Kabupaten Gunung Mas, 2021**
Table **Sampling Errors Percentage Distribution of Household by Type of Main Cooking Fuel in Gunung Mas Regency, 2021**

Bahan Bakar Utama Untuk Memasak Type of Main Cooking Fuel	Estimasi Estimate	Standar Error	Relative Standar Error (%)	Selang Kepercayaan 95% Confidence Interval 95%	
				Batas Bawah Lower Limit	Batas Atas Upper Limit
(1)	(2)	(3)	(4)	(5)	(6)
Listrik/Electricity	0,09	0,09	101,33	-0,09	0,26
Gas/Elpiji ¹ /Gas/LPG ¹	93,64	1,55	1,66	90,60	96,70
Minyak Tanah/Kerosene	0,15	0,14	99,74	-0,14	0,43
Arang/Briket/Charcoal/Briquet	-	-	-	-	-
Kayu/Wood	5,91	1,56	26,35	2,85	8,97
Lainnya ² /Others ²	0,21	0,21	99,85	-0,20	0,62

Sumber/Source: BPS, Survei Sosial Ekonomi Nasional (Susenas) Maret/BPS- Statistics Indonesia, National Socioeconomic Survey in March

Tabel 13.14 **Sampling Error Distribusi Persentase Rumah Tangga Menurut Status Penguasaan Bangunan Tempat Tinggal di Kabupaten Gunung Mas, 2021**
Table **Sampling Errors Percentage Distribution of Household by Dwelling Ownership Status in Gunung Mas Regency, 2021**

Status Penguasaan Bangunan Tempat Tinggal Dwelling Ownership Status	Estimasi Estimate	Standar Error	Relative Standar Error (%)	Selang Kepercayaan 95% Confidence Interval 95%	
				Batas Bawah Lower Limit	Batas Atas Upper Limit
(1)	(2)	(3)	(4)	(5)	(6)
Milik Sendiri/Private	84,16	2,60	3,09	79,07	89,26
Kontrak/Sewa/Lease/Rent	3,11	1,24	40,05	0,66	5,55
Lainnya/Others	12,73	2,53	19,84	7,77	17,69

Sumber/Source: BPS, Survei Sosial Ekonomi Nasional (Susenas) Maret/BPS- Statistics Indonesia, National Socioeconomic Survey in March

RELATIVE STANDARD ERROR (RSE)

Tabel 13.15 Sampling Error Distribusi Persentase Rumah Tangga Menurut Jenis Lantai Terluas di Kabupaten Gunung Mas, 2021
Table Sampling Errors Percentage Distribution of Household by Main Material of Dwelling Floor in Gunung Mas Regency, 2021

Jenis Lantai Terluas Main Material of Dwelling Floor	Estimasi Estimate	Standar Error	Relative Standar Error (%)	Selang Kepercayaan 95% Confidence Interval 95%	
				Batas Bawah Lower Limit	Batas Atas Upper Limit
(1)	(2)	(3)	(4)	(5)	(6)
Marmar	-	-	-	-	-
Keramik	17,71	2,94	16,60	11,94	23,48
Parket dkk	0,47	0,35	74,93	(0,22)	1,17
Ubin dkk	0,56	0,43	77,00	(0,29)	1,41
Kayu	69,25	3,89	5,62	61,61	76,89
Semen/Bata Merah	11,53	3,01	26,07	5,63	17,44
Bambu	-	-	-	-	-
Tanah	0,47	0,47	99,78	(0,45)	1,40
Lainnya	-	-	-	-	-

Sumber/Source: BPS, Survei Sosial Ekonomi Nasional (Susenas) Maret/BPS- Statistics Indonesia, National Socioeconomic Survey in March

Tabel 13.16 Sampling Error Persentase Rumah Tangga yang Memiliki Akses Terhadap Sumber Air Minum Bersih dan Sumber Air Minum Layak di Kabupaten Gunung Mas, 2021
Table Sampling Errors Percentage of Household by Cleaned Drinking Water and Improved Drinking Water in Gunung Mas Regency, 2021

Status Air Minum	Estimasi Estimate	Standar Error	Relative Standar Error (%)	Selang Kepercayaan 95% Confidence Interval 95%	
				Batas Bawah Lower Limit	Batas Atas Upper Limit
(1)	(2)	(3)	(4)	(5)	(6)
Sumber Air Minum Bersih	61,79	4,7	7,61	52,55	71,02
Sumber Air Minum Layak	62,89	4,71	7,49	53,65	72,14

Sumber/Source: BPS, Survei Sosial Ekonomi Nasional (Susenas) Maret/BPS-Statistics Indonesia, National Socioeconomic Survey in March

DATA

MENCERDASKAN BANGSA

— *Enlighten The Nation* —



BADAN PUSAT STATISTIK
KABUPATEN GUNUNG MAS
BPS-statistics of Gunung Mas Regency

Jl. Brigjend. Katamsa No. 97, Kelurahan Tampang Tumbang Anjir
Kec. Kurun, Kab. Gunung Mas, 74511 Telp/Fax: (0537) 3032777
E-mail: bps6211@bps.go.id Homepage: <https://gumaskab.bps.go.id>

ISSN 2088-6071



9 772088 607006