


KABUPATEN

SUKAMARA

DALAM ANGKA

Sukamara Regency in Figures



2022



**BADAN PUSAT STATISTIK
KABUPATEN SUKAMARA**
BPS-Statistics of Sukamara Regency

KABUPATEN

SUKAMARA

DALAM ANGKA

Sukamara Regency

in Figures

<https://sukamarakab.bps.go.id>

2022



KABUPATEN SUKAMARA DALAM ANGKA
Sukamara Regency in Figures
2022

ISSN: 2302-5564

No. Publikasi/*Publication Number*: 62060.2201

Katalog /*Catalog*: 1102002.6206

Ukuran Buku/*Book Size*: 14,8 cm x 21 cm

Jumlah Halaman/*Number of Pages* : li + 481 hal/*pages*

Naskah/*Manuscript*:

BPS Kabupaten Sukamara

BPS-Statistics of Sukamara Regency

Penyunting/*Editor*:

BPS Kabupaten Sukamara

BPS-Statistics of Sukamara Regency

Gambar Kover/*Cover Design*:

Seksi Integrasi Pengolahan dan Diseminasi Statistik

Section of Integration Processing and Statistics Dissemination

Ilustrasi Kover/*Cover Illustration*:

.....

Diterbitkan oleh/*Published by*:

©BPS Kabupaten Sukamara/BPS-Statistics of *Sukamara Regency*

Dicetak oleh/*Printed by*:

Badan Pusat Statistik

Dilarang mengumumkan, mendistribusikan, mengomunikasikan, dan/atau menggandakan sebagian atau seluruh isi buku ini untuk tujuan komersil tanpa izin tertulis dari Badan Pusat Statistik.

Prohibited to announce, distribute, communicate, and/or copy part or all of this book for commercial purpose without permission from BPS-Statistics Indonesia.

TIM PENYUSUN/TEAM MEMBERS

Pengarah/Director

Khalid Zuhri

Penanggung Jawab/Persons in Charge

Khalid Zuhri

Penyunting/Editors

Feby Kurniawati Heru Prabowo • Ristika Nugraha

Pengolah Data dan Penulis Naskah/Data Processing and Authors

Herdina Arifiani • Ristika Nugraha

Penata Letak/Layout Designers

Ristika Nugraha

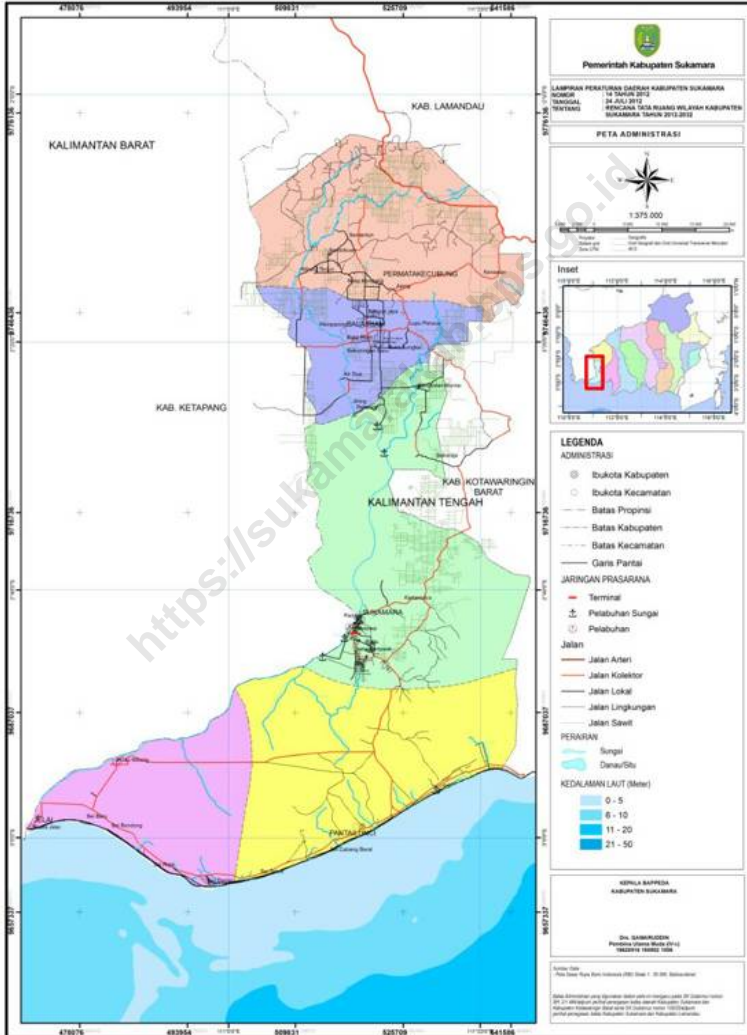
KONTRIBUTOR DATA/DATA CONTRIBUTOR

1. Kementerian Agama/*Ministry of Religious Affair*
2. Kementerian Pendidikan dan Kebudayaan/*The Ministry of Education and Culture*
3. Badan Meteorologi Klimatologi dan Geofisika/*Meteorological, Climatology, and Geophysical Agency*
4. Badan Pusat Statistik/*BPS-Statistics Indonesia*
5. Badan Kepegawaian Negara/*National Civil Service Agency*
6. *Polres*
7. *Komisi Pemilihan Umum*
8. *Kejaksaaan Negeri*
9. *Badan Pertanahan Nasional*
10. *Badan Pendapatan Daerah*
11. *Sekretariat DPRD*
12. *Dinas Pendidikan dan Kebudayaan*
13. *Dinas Kesehatan*
14. *Dinas Pekerjaan Umum dan Penataan Ruang dan Perumahan Rakyat*
15. *Satuan Polisi Pamong Praja dan Pemadam Kebakaran*
16. *Dinas Sosial, Pemberdayaan Masyarakat dan Desa*
17. *Dinas Pemberdayaan Perempuan, Perlindungan Anak, dan Pengendalian Penduduk dan Keluarga Berencana*
18. *Dinas Tenaga Kerja dan Transmigrasi*
19. *Dinas Ketahanan Pangan dan Pertanian*
20. *Dinas Lingkungan Hidup*
21. *Dinas Kependudukan dan Pencatatan Sipil*
22. *Dinas Perhubungan*
23. *Dinas Komunikasi, Informatika, dan Persandian*
24. *Dinas Koperasi, UKM, dan Perdagangan*
25. *Dinas Penanaman Modal dan PTSP*
26. *Dinas Perpustakaan dan Kearsipan*
27. *Dinas Perikanan*

28. *Dinas Kepemudaan, Olahraga, dan Pariwisata*
29. *Badan Pengelola Keuangan dan Aset Daerah*
30. *Badan Kesatuan Bangsa dan Politik*
31. *Badan Kepegawaian dan Pengembangan Sumber Daya Manusia*
32. *Badan Penanggulangan Bencana Daerah*
33. *PLN*
34. *Kantor Pos*
35. *Pegadaian*
36. *PDAM*

<https://sukamarakab.bps.go.id>

PETA WILAYAH KABUPATEN SUKAMARA MAP OF SUKAMARA REGENCY



KEPALA BPS KABUPATEN SUKAMARA
CHIEF STATISTICIAN OF SUKAMARA REGENCY



KHALID ZUHRI, SST, M.Si



KATA PENGANTAR

Puji syukur kami panjatkan kehadiran Tuhan Yang Maha Esa atas segala rahmat dan karunia-Nya sehingga publikasi “KABUPATEN SUKAMARA DALAM ANGKA 2022”, yang merupakan lanjutan dari edisi tahun sebelumnya, dapat diterbitkan.

Dalam penyusunan publikasi ini, data yang dihimpun selain bersumber dari data primer juga dari data sekunder, baik instansi pemerintah maupun swasta. Seperti halnya pada publikasi terdahulu, dilakukan penyempurnaan, penambahan dan penyederhanaan tabel-tabel sesuai dengan kebutuhan pengguna data.

Meskipun telah diupayakan kelengkapan dan penyempurnaan data yang disajikan, namun masih terasa belum dapat memenuhi kebutuhan pemakai data. Karena itu saran dan kritik yang konstruktif dari berbagai pihak sangat diharapkan, guna perbaikan dan penyempurnaan publikasi ini dimasa mendatang.

Kepada semua pihak, baik Dinas/Instansi/Lembaga Pemerintah maupun swasta yang telah membantu dalam menyediakan data, kami sampaikan ucapan terima kasih. Kiranya kerja sama yang baik ini dapat lebih ditingkatkan. Semoga penyajian data statistik ini dapat bermanfaat bagi kita semua, terutama dalam rangka menyusun dan melaksanakan pembangunan.

Sukamara , Februari 2022
Kepala BPS
KABUPATEN SUKAMARA

KHALID ZUHRI, SST, M.Si



PREFACE

Praise and gratitude, we pray to the Almighty God for all graces and gifts so that the publication titled "SUKAMARA REGENCY IN FIGURES 2022" can be published. The book is a continuation of the previous year's edition that was published annually. This book consists of primary and secondary data derived from both public and private institutions. There are changes from the previous editions, such as improvements, additions, and simplifications of the tables to adjust the user's need and the data availability.

We may have published the book, but it might be lacking in some aspects and cannot fulfill the reader's needs. Therefore, we welcome suggestions and constructive criticism to improve the quality of the further publications.

To all government and private institutions providing data, we would like to thank you. May our valuable cooperation be continuously enhanced.

Hopefully, this book can be fruitful for us, especially in preparing and implementing the development.

*Sukamara , February 2022
Chief Statistician of
SUKAMARA REGENCY*

KHALID ZUHRI, SST, M.Si

DAFTAR ISI / CONTENTS

	Halaman <i>Page</i>
Kata Pengantar/ <i>Preface</i>	xi
Daftar Isi/ <i>Contents</i>	xiii
Daftar Tabel/ <i>List of Tables</i>	xv
Daftar Gambar/ <i>List of Figures</i>	xlvii
Daftar Singkatan/ <i>List of Abbreviations</i>	li
Statistik Kunci/ <i>Key Statistics</i>	lii
1. Geografi dan Iklim/ <i>Geography and Climate</i>	1
2. Pemerintahan/ <i>Government</i>	20
3. Penduduk dan Ketenagakerjaan/ <i>Population and Employment</i>	58
4. Sosial dan Kesejahteraan Rakyat/ <i>Social and Welfare</i>	98
5. Pertanian, Kehutanan, Peternakan, dan Perikanan/ <i>Agriculture, Forestry, Livestock, and Fishery</i>	225
6. Pertambangan dan Energi/ <i>Mining and Energy</i>	301
7. Industri Manufaktur/ <i>Manufacturing Industry</i>	323
8. Transportasi dan Komunikasi/ <i>Transportation and Communication</i>	337
9. Perbankan dan Koperasi/ <i>Bank and Cooperatives</i>	366
10. Pengeluaran Penduduk dan Konsumsi Makanan/ <i>Population Expenditures and Food Consumption</i>	409
11. Perdagangan/ <i>Trade</i>	425
12. Sistem Neraca Regional/ <i>System of Regional Accounts</i>	439
13. Perbandingan Antar Kabupaten/Kota/ <i>Regional Comparison</i>	463

DAFTAR TABEL/LIST OF TABLES

	Halaman <i>Page</i>
1. GEOGRAFI DAN IKLIM/GEOGRAPHY AND CLIMATE	1
1.1. KEADAAN GEOGRAFI GEOGRAPHY CONDITION	11
1.1.1. Luas Daerah dan Jumlah Pulau Menurut Kecamatan di Kabupaten Sukamara, 2021	11
<i>Total Area and Number of Islands by Subdistrict in Sukamara Regency, 2021</i>	<i>11</i>
1.1.2. Tinggi Wilayah dan Jarak ke Ibukota Kabupaten Menurut Kecamatan di Kabupaten Sukamara, 2020	13
<i>Altitude and Distance to the Capital of Regency by Subdistrict in Sukamara Regency, 2020</i>	<i>13</i>
1.1.3. Nama-Nama Sungai yang Melintasi Wilayah Kabupaten Sukamara, 2020 Names of River Crossed Sukamara Regency Area, 2020.....	14
1.1.4. Jumlah Desa/Kelurahan Menurut Topografi Wilayah Kabupaten Sukamara, 2020	15
<i>Names of Villages/Urban Village by Topography of Area in Sukamara Regency Area, 2020.....</i>	<i>15</i>
1.1.5. Status Kualitas Air di Kabupaten Sukamara, 2021	16
<i>Status of River Water in Sukamara Regency, 2021</i>	16
1.1.6. Jarak Menuju Ibukota Kabupaten/Kota di Provinsi Kalimantan Tengah dari Kabupaten Sukamara, 2021	17
<i>Distance to Regency/City Capital in Central Kalimantan Province from Sukamara Regency, 2021</i>	17
1.2. KEADAAN IKLIM CLIMATE CONDITION	18
1.2.1. Pengamatan Unsur Iklim Menurut Bulan di Stasiun Meteorologi Iskandar, 2021	18
<i>Observation of Climate Elements By Months at Iskandar Meteorological Station, 2021</i>	<i>18</i>
1.2.2. Pengamatan Unsur Iklim di Stasiun Pengamatan Badan Meteorologi Klimatologi dan Geofisika (BMKG), 2021	21
<i>Observation of Climate Elements at the Meteorology, Climatology and Geophysics Agency Station, 2021</i>	<i>21</i>

2. PEMERINTAHAN/GOVERNMENT	23
2.1. WILAYAH ADMINISTRATIF ADMINISTRATIVE AREA	31
2.1.1. Jumlah Jumlah Desa1/Kelurahan Menurut Kecamatan di Kabupaten Sukamara, 2016–2020	31
Number of Villages1/Kelurahan by Subdistrict in Sukamara Regency, 2016–2020	31
2.2. SUMBER DAYA MANUSIA HUMAN RESOURCES	32
2.2.1. Jumlah Jumlah Anggota Dewan Perwakilan Rakyat Daerah Menurut Partai Politik dan Jenis Kelamin di Kabupaten Sukamara, 2020	
Number of Regional House of Representatives' Members by Political Parties and Gender in Sukamara Regency, 2020	32
2.2.2. Jumlah Anggota Dewan Perwakilan Rakyat Daerah Menurut Fraksi dan Komisi di Kabupaten Sukamara, 2020.....	
Number of Regional House of Representatives' Members by Fraction and Commission in Sukamara Regency, 2020.....	33
2.2.3. Jumlah Anggota Dewan Perwakilan Rakyat Daerah Menurut Tingkat Pendidikan dan Jenis Kelamin di Kabupaten Sukamara, 2020	
Number of Regional House of Representatives' Members by Educational Attainment and Gender in Sukamara Regency, 2020	34
2.2.4. Jumlah Keputusan Dewan Perwakilan Rakyat Daerah Menurut Jenis Keputusan di Kabupaten Sukamara, 2020	
Number of Decision of Regional House of Representatives by Type of Decision in Sukamara Regency, 2020.....	35
2.2.5. Jumlah Keputusan Anggota Dewan Perwakilan Rakyat Daerah Menurut Jenis Keputusan dan Bulan di Kabupaten Sukamara, 2020	
Number of Decision of Regional House of Representatives' Members by Type of Decision and Month in Sukamara Regency, 2020.....	36
2.2.6. Jumlah Rapat Dewan Perwakilan Rakyat Daerah Jenis Rapat di Kabupaten Sukamara, 2020	
Number of Regional House of Representatives Meeting by Type of Meetings in Sukamara Regency, 2020	37
2.2.7. Jumlah Kunjungan Tamu Dewan Perwakilan Rakyat dan Dewan Perwakilan Rakyat Daerah di Dewan Perwakilan Rakyat Kabupaten Sukamara, 2020	
Number of Visit of House of Representatives and Regional House of	

Representatives in Regional House of Representatives of Sukamara Regency, 2020.....	38
2.2.8. Jumlah Peninjauan Keluar Daerah Tiap Komisi Dewan Perwakilan Rakyat Daerah Kabupaten Sukamara, 2020 Number of Observation to Other Regency by Commission of Regional House of Representatives' Member of Sukamara Regency, 2020.....	39
2.2.9. Jumlah Surat Pengaduan dari Masyarakat yang Diterima Dewan Perwakilan Rakyat Daerah Kabupaten Sukamara, 2020 Number of Complaints Letters from Society Received by Regional House of Representatives of Sukamara Regency, 2020.....	40
2.3. SUMBER DAYA MANUSIA HUMAN RESOURCES	41
2.3.1. Jumlah Pegawai Negeri Sipil Menurut Jabatan dan Jenis Kelamin di Kabupaten Sukamara, Desember 2019 dan Desember 2020 Number of Civil Servants by Occupation and Gender in Sukamara Regency, Desember 2019 dan Desember 2020.....	41
2.3.2. Jumlah Pegawai Negeri Sipil Menurut Tingkat Pendidikan dan Jenis Kelamin di Kabupaten Sukamara, Desember 2019 dan Desember 2020 Number of Civil Servants by Educational Level and Gender in Sukamara Regency, Desember 2019 and Desember 2020	43
2.3.3. Jumlah Pegawai Negeri Sipil Menurut Tingkat Kepangkatan dan Jenis Kelamin di Kabupaten Sukamara, Desember 2019 dan Desember 2020 Number of Civil Servants by Hierarchy and Gender in Sukamara Regency, Desember 2019 and Desember 2020	45
2.3.4. Jumlah Pegawai Negeri Sipil yang Menduduki Jabatan Menurut Eselon dan Jenis Kelamin di Kabupaten Sukamara, Desember 2019 dan Desember 2020 Number of Civil Servants that Occupied Chair by Echelon and Gender in Sukamara Regency, Desember 2019 and Desember 2020	47
2.4. KEUANGAN DAERAH GOVERNMENT FINANCE	48
2.4.1. Realisasi Pendapatan Daerah Kabupaten Sukamara Menurut Jenis Pendapatan (milyar rupiah), 2016-2019 Actual Revenues of Regional of Sukamara Regency by Source of Revenues (billion rupiahs), 2016-2019.....	48
2.4.2. Realisasi Belanja Pemerintah Kabupaten Sukamara Menurut Jenis Belanja (milyar rupiah), 2019	

Actual Expenditures of Regional of Sukamara Regency by Kind of Expenditures (billion rupiahs), 2019 50

2.5. PEMILIHAN UMUM	
GENERAL ELECTION	52
2.5.1. Jumlah Penduduk Terdaftar pada Daftar Pemilih Tetap di Kabupaten Sukamara, 2020	
Number of Registered Population on the Permanent Voters List in Sukamara Regency, 2020	52
3. PENDUDUK DAN KETENAGAKERJAAN/POPULATION AND EMPLOYMENT	53
3.1. PENDUDUK	
POPULATION	67
3.1.1. Penduduk, Laju Pertumbuhan Penduduk per Tahun, Distribusi Persentase Penduduk, Kepadatan Penduduk, Rasio Jenis Kelamin Penduduk Menurut Kecamatan di Kabupaten Sukamara, 2021	
Population, Annual Population Growth Rate, Percentage Distribution of Population, Population Density, and Population Gender Ratio by Subdistrict, 2021	67
3.1.2. Jumlah Penduduk Menurut Kelompok Umur dan Jenis Kelamin di Kabupaten Sukamara, 2021	
Population by Age Group and Gender in Sukamara Regency, 2021..	70
3.1.3. Penduduk, Jumlah Akta Catatan Sipil Menurut Bulan dan Jenis Akta di Kabupaten Sukamara, 2021	
The Number of Civil Certificate by Month and Type of Certificate in Sukamara Regency, 2021	71
3.1.4. Penduduk, Jumlah Akta Kelahiran yang Dikeluarkan Menurut Kecamatan di Kabuapten Sukamara, 2017-2021	
The Number of Birth Certificate by Subdistrict in Sukamara Regency 2017-2021	73
3.1.5. Penduduk Akta Kematian yang Dikeluarkan Menurut Jenis Kelamin dan Kecamatan di Kabupaten Sukamara, 2021	
The Number of Death Certificate by Subditrict and Gender in Sukamara Regency, 2021	74
3.1.6. Penduduk Pelayanan Kependudukan Menurut Bulan dan Jenis Pelayanan di Kabupaten Sukamara, 2021	
The Number of Population Services by Month and Type of Services in Sukamara Regency, 2021	75

3.2. KETENAGAKERJAAN EMPLOYMENT	76
3.2.1. Penduduk Penduduk Berumur 15 Tahun Ke Atas Menurut Pendidikan Tertinggi yang Ditamatkan dan Jenis Kegiatan Selama Seminggu yang Lalu di Kabupaten Sukamara, 2021	
Population Aged 15 Years and Over by Educational Attainment and Type of Activity During The Previous Week in Sukamara Regency, 2021 ...	76
3.2.2. Penduduk Penduduk Berumur 15 Tahun Ke Atas Menurut Pendidikan Tertinggi yang Ditamatkan dan Jenis Kegiatan Selama Seminggu yang Lalu di Kabupaten Sukamara, 2021	
Population Aged 15 Years and Over by Educational Attainment and Type of Activity During The Previous Week in Sukamara Regency, 2021 ...	77
3.2.3. Penduduk, Penduduk Berumur 15 Tahun Ke Atas yang Bekerja Selama Seminggu yang Lalu Menurut Status Pekerjaan Utama dan Jenis Kelamin di Kabupaten Sukamara, 2021	
Population Aged 15 Years and Over who Worked During The Previous Week by Main Employment Status and Gender in Sukamara Regency, 2021	79
3.2.4. Penduduk Berumur 15 Tahun Ke Atas yang Bekerja Selama Seminggu yang Lalu Menurut Status Pekerjaan Utama dan Lapangan Pekerjaan Utama di Kabupaten Sukamara, 2021	
Population of 15 Years at Age and Over Who Worked During the Previous Week by Main Employment Status and Main Industry and Gender in Sukamara Regency, 2021	80
3.2.5. Penduduk Penduduk Berumur 15 Tahun Ke Atas yang Bekerja Selama Seminggu yang Lalu Menurut Jumlah Jam Kerja Pada Seluruh Pekerjaan dan Lapangan Pekerjaan Utama di Kabupaten Sukamara, 2021	
Population Aged 15 Years and Over Who Worked During the Previous Week by Total Working Hours and Main Industry in Sukamara Regency, 2021	81
3.2.6. Penduduk Penduduk Berumur 15 Tahun Ke Atas yang Bekerja Selama Seminggu yang Lalu Menurut Jumlah Jam Kerja Pada Pekerjaan Utama dan Jenis Kelamin di Kabupaten Sukamara, 2021	
Population Aged 15 Years and Over Who Worked During the Previous Week by Age Group and Gender in Sukamara Regency, 2021	82
3.2.7. Penduduk Penduduk Berumur 15 Tahun Ke Atas yang Bekerja Selama Seminggu yang Lalu Menurut Jumlah Jam Kerja Pada Seluruh Pekerjaan	

	dan Jenis Kelamin di Kabupaten Sukamara, 2021	
	Population Aged 15 Years and Over Who Worked During The Previous Week by Total Working Hours and Gender in Sukamara Regency, 2021	83
3.2.8.	Penduduk Berumur 15 Tahun Ke Atas yang Bekerja Selama Seminggu yang Lalu Menurut Jumlah Jam Kerja Seluruhnya dan Jenis Kelamin di Kabupaten Sukamara, 2021	
	Population Aged 15 Years and Over Who Worked During The Previous Week by Total Working Hours and Gender in Sukamara Regency, 2021	84
3.2.9.	Penduduk Berumur 15 Tahun Ke Atas yang Bekerja Selama Seminggu yang Lalu Menurut Kelompok Umur dan Jenis Kelamin di Kabupaten Sukamara, 2021	
	Population Aged 15 Years and Over Who Worked During The Previous Week by Age Group and Gender in Sukamara Regency, 2021	85
3.2.10.	Penduduk Berumur 15 Tahun Ke Atas yang Bekerja Selama Seminggu yang Lalu Menurut Lapangan Pekerjaan Utama dan Jenis Kelamin di Kabupaten Sukamara, 2021	
	Population Aged 15 Years and Over Who Worked During The Previous Week by Main Industry and Gender in Sukamara Regency, 2021	86
3.2.11.	Penduduk Berumur 15 Tahun Ke Atas Menurut Jenis Kegiatan Selama Seminggu yang Lalu di Kabupaten Sukamara, 2016-2020	
	Population Aged 15 Years and Over by Type of Activity During The Previous Week in Sukamara Regency, 2016-2020.....	87
3.2.12.	Pencari Kerja yang Teraftar dan yang Dapat Ditempatkan Menurut Tingkat Pendidikan dan Jenis Kelamin di Kabupaten Sukamara, 2020	
	Number of Registered and Placed Job Seekers by Educational Level and Gender in Sukamara Regency, 2020.....	88
3.2.13.	Jumlah Lowongan Kerja berdasarkan Lapangan Usaha di Kabupaten Sukamara, 2020	
	Job Vacancy by Industrial Origin in Sukamara Regency, 2020.....	91
3.2.14.	Jumlah Lowongan Kerja berdasarkan Lapangan Usaha di Kabupaten Sukamara, 2020	
	Job Vacancy by Industrial Origin in Sukamara Regency, 2020.....	93
3.2.15.	Upah Minimum Kabupaten (UMK) dan Upah Minimum Sektoral (UMSK) Kabupaten Sukamara (Rupiah), 2021	
	Regency Minimum Payment and Regency Sectoral Minimum Payment of Sukamara Regency (Rupiahs), 2021	96
4.	SOSIAL DAN KESEJAHTERAAN RAKYAT/SOCIAL AND WELFARE .	97

4.1. PENDIDIKAN

EDUCATION 109

- 4.1.1. Jumlah Sekolah, Guru, dan Murid Taman Kanak-Kanak (TK) di Bawah Kementerian Pendidikan dan Kebudayaan Menurut Kecamatan di Kabupaten Sukamara, 2018/2019 and 2019/2021 109
Number of Schools, Teachers, and Pupils in Kindergarten Under The Ministry of Education and Culture by Subdistrict in Sukamara Regency, 2018/2019 and 2019/2021 109
- 4.1.2. Jumlah Sekolah, Guru, dan Murid Raudatul Athfal (RA) di Bawah Kementerian Agama Menurut Kecamatan di Kabupaten Sukamara, 2018/2019 and 2019/2021 112
Number of Schools, Teachers, and Pupils in Raudatul Athfal (RA) Under The Ministry of Religious Affairs by Subdistrict in Sukamara Regency, 2018/2019 and 2019/2021 112
- 4.1.3. Jumlah Sekolah, Guru, dan Murid Sekolah Dasar (SD) di Bawah Kementerian Pendidikan dan Kebudayaan Menurut Kecamatan di Kabupaten Sukamara, 2018/2019 and 2019/2021 113
Number of Schools, Teachers, and Pupils in Primary Schools Under The Ministry of Education and Culture by Subdistrict in Sukamara Regency, 2018/2019 and 2019/2021 113
- 4.1.4. Jumlah Sekolah, Guru, dan Murid Madrasah Ibtidaiyah (MI) di Bawah Kementerian Agama Menurut Kecamatan Menurut Kecamatan di Kabupaten Sukamara, 2018/2019 and 2019/2021
Number of Schools, Teachers, and Pupils in Madrasah Ibtidaiyah (MI) Under The Ministry of Religious Affairs by Subdistrict in Sukamara Regency, 2018/2019 and 2019/2021 116
- 4.1.5. Jumlah Sekolah, Guru, dan Murid Sekolah Menengah Pertama (SMP) di Bawah Kementerian Pendidikan dan Kebudayaan Menurut Kecamatan di Kabupaten Sukamara, 2018/2019 and 2019/2021 119
Number of Schools, Teachers, and Pupils in Junior High Schools Under The Ministry of Education and Culture by Subdistrict in Sukamara Regency, 2018/2019 and 2019/2021 119
- 4.1.6. Jumlah Sekolah, Guru, dan Murid Madrasah Tsanawiyah (MTs) di Bawah Kementerian Agama Menurut Kecamatan di Kabupaten Sukamara, 2018/2019 and 2019/2021 122
Number of Schools, Teachers, and Pupils in Madrasah Tsanawiyah (MTs)

	<i>Under The Ministry of Religious Affairs by Subdistrict in Sukamara Regency, 2018/2019 and 2019/2021</i>	122
4.1.7.	Jumlah Sekolah, Guru, dan Murid Sekolah Menengah Atas (SMA) di Bawah Kementerian Pendidikan dan Kebudayaan Menurut Kecamatan di Kabupaten Sukamara, 2018/2019 and 2019/2021 <i>Number of Schools, Teachers, and Pupils in Senior High Schools Under The Ministry of Education and Culture by Subdistrict in Sukamara Regency, 2018/2019 and 2019/2021</i>	125 125
4.1.8.	Jumlah Sekolah, Guru, dan Murid Sekolah Menengah Kejuruan (SMK) di Bawah Kementerian Pendidikan dan Kebudayaan Menurut Kecamatan di Kabupaten Sukamara, 2018/2019 and 2019/2021 <i>Number of Schools, Teachers, and Pupils in Vocational High Schools Under The Ministry of Education and Culture by Subdistrict in Sukamara Regency, 2018/2019 and 2019/2021</i>	128 128
4.1.9.	Jumlah Sekolah, Guru, dan Murid Madrasah Aliyah (MA) di Bawah Kementerian Agama Menurut Kecamatan di Kabupaten Sukamara, 2018/2019 and 2019/2021 <i>Number of Schools, Teachers, and Pupils in Madrasah Aliyah (MA) Under the Ministry of Religious Affairs by Subdistrict in Sukamara Regency, 2018/2019 and 2019/2021</i>	131 131
4.1.10.	Jumlah Desa ¹ /Kelurahan yang Memiliki Fasilitas Sekolah Menurut Kecamatan dan Tingkat Pendidikan, 2014– 2019..... <i>Number of Villages¹ Having Educational Facilities by Subdistrict and Educational Level, 2014– 2019</i>	134 134
4.1.11.	Angka Partisipasi Murni (APM) dan Angka Partisipasi Kasar (APK) Menurut Jenjang Pendidikan di Kabupaten Sukamara, 2019 dan 2021 Net Participation Rates and Gross Participation Rates by Educational Level in Sukamara Regency, 2019 and 2021	139
4.1.12.	Persentase Penduduk Berumur 15 Tahun ke Atas yang Melek Huruf Menurut Kelompok Umur di Kabupaten Sukamara, 2019 dan 2021 . Percentage of Literate People Aged 15 Years and Over by Age Group in Sukamara Regency, 2019 and 2021	140
4.2.	KESEHATAN	
	HEALTH	141
4.2.1.	Jumlah Desa ¹ /Kelurahan Yang Memiliki Sarana Kesehatan Menurut Kecamatan di Kabupaten Sukamara, 2014–2019	

	Number of Villages ¹ Having Health Facilities by Subdistrict in Sukamara Regency, 2014–2019.....	141
4.2.2.	Jumlah Tenaga Kesehatan Menurut Kecamatan di Kabupaten Sukamara, 2021	
	Number of Medical Personnel by Subdistrict in Sukamara Regency, 2021	147
4.2.3.	Jumlah Rumah Sakit Umum, Rumah Sakit Khusus, Rumah Sakit/Rumah Bersalin, Puskesmas, Klinik/Balai Kesehatan, Posyandu, dan Polindes Menurut Kecamatan di Kabupaten Sukamara, 2019 dan 2021	
	Number of General Hospital, Special Hospital, Maternity Hospital and Public Health Center, Medical Clinic, Integrated Service Post, Village maternity Cottage by Subdistrict in Sukamara Regency, 2019 and 2021	149
4.2.4.	Persentase Penduduk yang Mempunyai Keluhan Kesehatan Selama Sebulan Terakhir Menurut Jenis Kelamin di Kabupaten Sukamara, 2015–2021	
	Percentage of People Who Had Health Complaint During a Month Prior to The Survey by Gender in Sukamara Regency, 2015–2021.....	152
4.2.5.	Jumlah Dokter Spesialis, Dokter Umum, dan Dokter Gigi menurut Unit Kerja dan Kecamatan di Kabupaten Sukamara, 2021	
	Number of Specialist Doctors, Generalist Doctor, and Dentist by Unit and Subdistrict in Sukamara Regency, 2021	153
4.2.6.	Jumlah Kasus Penyakit menurut Jenis Penyakit dan Kecamatan di Kabupaten Sukamara, 2021	
	Number of Diseases Cases by Type of Disease and Subdistrict in Sukamara Regency, 2021	154
4.2.7.	Jumlah Kasus 10 Penyakit Terbanyak di Kabupaten Sukamara, 2019	
	Number of the 10 Most Cases of Diseases in Sukamara Regency, 2019.....	157
4.2.8.	Jumlah Ibu Hamil, Melakukan Kunjungan K1, Melakukan Kunjungan K4, Kurang Energi Kronis (KEK), dan Mendapat Tablet Zat Besi (Fe) Kabupaten Sukamara, 2019	
	Number of Pregnant Women, Doing First Prenatal Visit, Doing Forth Prenatal Visit, With Chronic Energy Deficiency, and Getting Iron Supplement by Subdistrict in Sukamara Regency, 2019.....	158
4.2.9.	Jumlah Kelahiran Menurut Kecamatan dan Penolong Kelahiran Terakhir di Kabupaten Sukamara, 2019	

Total Birth by Subdistrict and Birth Attendant in Sukamara Regency, 2019	159
4.2.10. Jumlah Bayi Lahir, Bayi Berat Badan Lahir Rendah (BBLR), BBLR Dirujuk, dan Bergizi Buruk Menurut Kecamatan di Kabupaten Sukamara, 2019 Number of Births, Babies with Low Birth Weights (LBW), Treated LBW, and Malnutrition Cases by Subdistrict in Sukamara Regency, 2019.....	160
4.2.11. Jumlah Balita Yang Pernah Mendapat Imunisasi Menurut Kecamatan dan Jenis Imunisasi di Kabupaten Sukamara, 2019 Number of Children Under Five Years Who Had Immun-ization by Subdistrict and Type of Immunization in Sukamara Regency, 2019..	161
4.2.12. Jumlah Pasangan Usia Subur (PUS) dan Peserta KB Aktif menurut Kecamatan di Kabupaten Sukamara, 2021	163
Number of Eligible Couples and Family Planning Participants by Subdistrict in Sukamara Regency, 2021	163
4.2.13. Jumlah Target dan Pencapaian Akseptor KB Baru Menurut Kecamatan di Kabupaten Sukamara, 2021	165
Number of Targets and Achievement of New Family Planning Acceptors by Subdistrict in Sukamara Regency, 2021	165
4.2.14. Prasarana dan Metode yang Digunakan Peserta KB Baru menurut Kecamatan di Kabupaten Sukamara, 2021	166
Infrastructure and Methods Used by New KB Participants by Subdistrict in Sukamara Regency, 2021	166
4.2.15. Jumlah Klinik Keluarga Berencana (KKB) dan Pos Pelayanan Keluarga Berencana Desa (PPKBD) Menurut Kecamatan di Kabupaten Sukamara, 2021	167
Number of Family Planning Clinics and Village Family Planning Service Units by Subdistrict in Sukamara Regency, 2021	167
4.3. AGAMA DAN SOSIAL LAINNYA	
RELIGION AND OTHER SOCIAL AFFAIRS	168
4.3.1. Jumlah Penduduk Menurut Kecamatan dan Agama yang Dianut, 2019	168
Population by Subdistrict and Religion, 2019.....	168

4.3.2.	Jumlah Tempat Peribadatan Menurut Kecamatan di Kabupaten Sukamara, 2019	169
	<i>Number of Places of Worship by Subdistrict and Religion, 2019.....</i>	<i>169</i>
4.3.3.	Jumlah Desa ¹ /Kelurahan yang Mengalami Bencana Alam ² Menurut Kecamatan di Kabupaten Sukamara, 2011– 2018	170
	<i>Number of Villages¹ that Had Natural Disaster² by Subdistrict in Sukamara Regency, 2011– 2018.....</i>	<i>170</i>
4.3.4.	Jumlah Rohaniawan Menurut Kecamatan di Kabupaten Sukamara, 2019 Number of Religionist by Subdistrict and Religion in Sukamara Regency, 2019	173
4.3.5.	Jumlah Surat Nikah yang Dikeluarkan menurut Kecamatan di Kabupaten Sukamara, 2019	
	<i>Number of Marriage Certificate Incurred by Subdistrict in Sukamara Regency, 2019.....</i>	<i>174</i>
4.3.6.	Nikah, Talak dan Cerai Menurut Kecamatan di Kabupaten Sukamara, 2021 Number of Marriage and Divorces by Subdistrict in Sukamara Regency, 2021	175
4.3.7.	Jumlah Jamaah Haji yang Diberangkatkan melalui Kementerian Agama ke Tanah Suci Makkah Menurut Kecamatan di Kabupaten Sukamara, 2021 Number of Hajj Pilgrims Departured ¹ to the Holyland of Mecca by Subdistrict in Sukamara Regency, 2021	177
4.3.8.	Jumlah Perceraian Menurut Kecamatan dan Faktor di Kabupaten Sukamara, 2019	
	<i>Number of Divorces by Subdistrict and Factors in Sukamara Regency, 2019.....</i>	<i>178</i>
4.3.9.	Jumlah Prasarana/Fasilitas Olah Raga Menurut Kecamatan di Kabupaten Sukamara, 2019	
	<i>Number of Infrastructure/Sport Facilities order By Subdistrict in Sukamara Regency, 2019.....</i>	<i>181</i>
4.3.10.	Jumlah Pimpinan Pramuka menurut Kecamatan di Kabupaten Sukamara, 2019	
	<i>Number of Boy Scout Heads by Subdistrict in Sukamara Regency, 2019.....</i>	<i>182</i>
4.3.11.	Jumlah Anggota Pramuka menurut Kecamatan dan Tingkat Keanggotaan di Kabupaten Sukamara, 2019	
	<i>Number of Boy Scout Heads by Subdistrict and Level of Membership in</i>	

Sukamara Regency, 2019.....	183
4.3.12. Jumlah Panti Asuhan dan Jumlah Anak Asuh menurut Kecamatan di Kabupaten Sukamara, 2019 Number of Orphanages and Child in Care by Subdistrict in Sukamara Regency, 2019.....	184
4.3.13. Penyandang Masalah Kesejahteraan Sosial Menurut Kecamatan dan Jenis Masalah di Kabupaten Sukamara, 2019 People with Social Welfare Problem by Subdistrict and Type of Problem in Sukamara Regency, 2019.....	185
4.3.14. Jumlah Penerima Bantuan (kepala keluarga) dan Anggaran Bantuan Sosial Pangan Table Menurut Kecamatan di Kabupaten Sukamara, 2019 Number of Aid Recipients (head of household) and Food Social Assistance Budget by Subdistrict in Sukamara Regency, 2019....	186
4.3.15. Jumlah Tindak Pidana, Risiko Penduduk Terjadi Tindak Pidana per 100.000 Penduduk, Persentase Penyelesaian Tindak Pidana, dan Selang Waktu Terjadinya Tindak Pidana Menurut Kepolisian Resort, 2017-2019 Number of Crime, Crime Rate per 100,000 Population, Percentage of Crime Clearance, and Time Interval of Crime Occurance by Departmental (Resort) Police Office, 2017-2019	187
4.3.16. Jumlah Kejahatan/Pelanggaran Keamanan dan Ketertiban menurut Jenis Tindak Pidana dan Penanganan per Sektor Kecamatan di Kabupaten Sukamara, 2019 Number of Criminal/Violation Security and order By Criminal Offense and Care per Each Subdistrict Sector in Sukamara Regency, 2019....	191
4.3.17. Jumlah Perkara yang Diterima dan Diselesaikan Menurut Bulan di Kabupaten Sukamara, 2019 Number of Received and Closed Cases by Month in Sukamara Regency, 2019.....	192
4.3.18. Jumlah Pelanggaran Lalu Lintas menurut Bulan di Wilayah Hukum Kepolisian Resor Sukamara, 2019 The Number of Traffic Violations by Month in Sukamara District Police Jurisdiction, 2019.....	193
4.3.19. Pengeluaran Surat Izin Mengemudi (SIM) menurut Jenisnya di Wilayah Hukum Kepolisian Resor Sukamara, 2019 Number of Driving License by Type of Driving License in Sukamara Regency, 2019.....	194
4.3.20. Jumlah Personil Polri menurut Kepangkatan dan Jenis Kelamin di	

Kabupaten Sukamara, 2019	
Number of Police Member Based on The Grades and Sex in Sukamara Regency, 2019.....	197
4.3.21. Jumlah Personil Kejaksaan Negeri di Kabupaten Sukamara, 2021	
Number of Distric Attorney Member by Gender in Sukamara Regency, 2021	198
4.3.22. Jumlah Tahanan Menurut Bulan dan Status Penyelesaian di Kejaksaan Negeri Kabupaten Sukamara, 2021	
Number of Prisoners by Month and Settlement Status in Distric Attorney of Sukamara Regency, 2021	199
4.3.23. Jumlah Tahanan Menurut Bulan Masuk di Kejaksaan Negeri Kabupaten Sukamara, 2021	
Number of Prisoners by Entered Month in Distric Attorney of Sukamara Regency, 2021	200
4.3.24. Jumlah Tahanan Menurut Bulan dan Jenis Kelamin di Kejaksaan Negeri Kabupaten Sukamara, 2021	
Number of Prisoners by Month and Sex in Distric Attorney of Sukamara Regency, 2021	201
4.3.25. Banyaknya Surat Keputusan Pemerintah Mengenai Hak-Hak Atas Tanah menurut Kecamatan di Kabupaten Sukamara, 2021	
Number of Land-Law Certificate of Government by Subdistrict in Sukamara Regency, 2021	202
4.3.26. Luas Tanah yang Telah Dilaksanakan Pemberian Hak Atas Tanah menurut Jenisnya dan Kecamatan (m2) di Kabupaten Sukamara, 2021	
Land Area Given Land-law by Kind and Subdistrict (m2) in Sukamara Regency, 2021	203
4.3.27. Jumlah Pemohon Sertifikat Atas Tanah dan Jumlah Sertifikat yang Diselesaikan Menurut Kecamatan di Kabupaten Sukamara, 2021	
Number of Land-Certificate's Applicant and Number of Issued Land-Certificate by Subdistrict in Sukamara Regency, 2021	204
4.3.28. Jumlah Dugaan Kasus Pencemaran Lingkungan Menurut Kecamatan di Kabupaten Sukamara, 2018-2021	
Number of Suspected Case of Environmental Pollution by Subdistrict in Sukamara Regency, 2018-2021	205
4.3.29. Jumlah Kasus Dugaan Pencemaran Lingkungan menurut Tingkat Keparahan di Kabupaten Sukamara, 2021	
Number of Suspected Case of Environmental Pollution by Subdistrict and	

Severity Level in Sukamara Regency, 2021	206
4.3.30. Jumlah Kasus Dugaan Pencemaran Lingkungan menurut Desa/Kelurahan dan Jenis Pencemaran di Kabupaten Sukamara, 2021	
Number of Suspected Cases of Environmental Pollution by Subdistrict and Type of Pollution in Sukamara Regency,2021	207
4.3.31. Sarana Pembersih, Pekerja Pembersih Sampah, Produksi Sampah, dan Komposisi Sampah di Kabupaten Sukamara, 2021	
The Number of Facility, Labor in Rubbish Cleaner, Rubbish Production and Composition in Sukamara Regency, 2021	208
4.3.32. Rata-rata Bulanan Indeks Standar Pencemaran Udara (ISPU) di Kabupaten Sukamara, 2021	
The Average of Air Pollution Index (API) by Months in Sukamara Regency, 2021	210
4.3.33. Jumlah Organisasi Masyarakat (Ormas), Lembaga Swadaya Masyarakat (LSM), dan Yayasan di Kabupaten Sukamara, 2021	
Number of Foundation, NGO, Civil Organization in Sukamara Regency, 2021	211
4.3.34. Jumlah Organisasi Masyarakat (Ormas)/LSM yang Terdaftar di Kabupaten Sukamara, 2018-2021	
Number of Registered NGO/Civil Organization in Sukamara Regency, 2018-2021	212
4.3.35. Jumlah Petugas Pertahanan Sipil (Hansip) dan Perlindungan Masyarakat (Linmas) Menurut Kecamatan di Kabupaten Sukamara, 2021	
Number of Civil Defense Officers (Hansip) and Community Protection (Linmas) by Subdistrict in Sukamara Regency, 2021	213
4.3.36. Jumlah Rumah Terbakar Menurut Bulan dan Jenis Kerugian di Kabupaten Sukamara, 2021	
Number of Fire Accident by Month and Type of Loss in Sukamara Regency, 2021	214
4.3.37. Jumlah Peristiwa Kebakaran Menurut Kecamatan dan Jenis yang Terbakar di Kabupaten Sukamara, 2021	
Number of Fire Accident by Subdistrict and Kind of Things Fired in Sukamara Regency, 2021	215
4.3.38. Jumlah Rumah Terbakar Menurut Bulan dan Jenis yang Terbakar di Kabupaten Sukamara, 2021	
Number of Fired House by Month in Sukamara Regency, 2021..	216
4.3.39. Jumlah Rumah Terbakar Menurut Bulan dan Penyebab Terbakar di	

Kabupaten Sukamara, 2021	
Number of Fired House by Month and Cause of Fire in Sukamara Regency, 2021	217
4.3.40. Jumlah Rumah Terbakar Menurut Kecamatan dan Penyebab Terbakar di Kabupaten Sukamara, 2021	
Number of Fired House by Subdistrict and Cause of Fire in Sukamara Regency, 2021	218
4.3.41. Jumlah Pengunjung Perpustakaan Menurut Jenis kelamin dan Kecamatan di Kabupaten Sukamara, 2021	
Number of Library Visitor by Sex and Subdistrict in Sukamara Regency, 2021	219
4.3.42. Jumlah Jenis Buku Koleksi Perpustakaan Menurut Kecamatan di Kabupaten Sukamara, 2021	
Number of Library Book Collection by Subdistrict in Sukamara Regency, 2021	220
4.4. KEMISKINAN	
POVERTY	221
4.4.1. Garis Kemiskinan, Jumlah, dan Persentase Penduduk Miskin di Kabupaten Sukamara, 2013-2021	
Poverty Line, Number, and Percentage of Poop People in Sukamara Regency, 2013-2021	221
4.4.2. Indeks Kedalaman Kemiskinan dan Indeks Keparahan Kemiskinan di Kabupaten Sukamara, 2013-2021	
Poverty Gap Index and Poverty Severity Index in Sukamara Regency, 2013-2021	222
4.4.3. Persentase Penduduk Miskin Usia 15 Tahun ke Atas Menurut Pendidikan yang Ditamatkan di KabupatenSukamara, 2013-2021.....	
Percentage of 15-Year old of Age Population below the Poverty Line Based on Educational Background in Sukamara Regency, 2013-2021	223
5. PERTANIAN, KEHUTANAN, PETERNAKAN, DAN PERIKANAN/	
AGRICULTURE, FORESTRY, LIVESTOCK, AND FISHERY	225
5.1. TANAMAN PANGAN DAN HORTIKULTURA	
FOOD CROPS AND HORTICULTURE	239
5.1.1. Luas Panen, Produktivitas, dan Produksi Padi Menurut Kecamatan di Kabupaten Sukamara (ha), 2021	239
<i>Harvested Area, Productivity, dan Production of Paddy by Subdistrict in Sukamara Regency (ha), 2021</i>	239

5.1.2.	Luas Panen Tanaman Sayuran Menurut Kecamatan dan Jenis Tanaman di Kabupaten Sukamara (ha), 2020 dan 2021	240
	<i>Harvested Area of Vegetables by Subdistrict and Kind of Plant di Kabupaten Sukamara (ha), 2020 and 2021.....</i>	240
5.1.3.	Produksi Tanaman Sayuran Menurut Kecamatan dan Jenis Tanaman (ton) di Kabupaten Sukamara, 2020 dan 2021	244
	<i>Production of Vegetables by Subdistrict and Kind of Plant in Sukamara Regency(ton), 2020 dan 2021.....</i>	244
5.1.4.	Luas Panen Tanaman Sayuran dan Buah–Buahan Semusim Menurut Jenis Tanaman di Kabupaten Sukamara (ha), 2018–2021	248
	<i>Harvested Area of Seasonal Vegetables and Fruits by Kind of Plant in Sukamara Subdistrict (ha), 2018–2021</i>	248
5.1.5.	Produksi Tanaman Sayuran dan Buah–Buahan Semusim Menurut Jenis Tanaman di Kabupaten Sukamara (ton), 2018–2021.....	249
	<i>Production of Seasonal Vegetables and Fruits by Kind of Plant in Sukamara Regency (ha), 2018–2021</i>	249
5.1.6.	Luas Panen Tanaman Biofarmaka Menurut Kecamatan dan Jenis Tanaman di Kabupaten Sukamara (m ²), 2020 dan 2021	250
	<i>Harvested Area of Medicinal Plants by Subdistrict and Kind of Plant in Sukamara Regency (m²), 2020 and 2021.....</i>	250
5.1.7.	Produksi Tanaman Biofarmaka Menurut Kecamatan dan Jenis Tanaman di Kabupaten Sukamara (kg), 2020 and 2021.....	252
	<i>Production of Medicinal Plants by Subdistrict and Kind of Plant in Sukamara Regency (kg) 2020 and 2021.....</i>	252
5.1.8.	Luas Panen Tanaman Biofarmaka Menurut Jenis Tanaman di Kabupaten Sukamara (m ²), 2018–2021.....	254
	<i>Harvested Area of Medicinal Plants by Kind of Plant in Sukamara Regency (m²), 2018–2021.....</i>	254
5.1.9.	Produksi Tanaman Biofarmaka Menurut Jenis Tanaman di Kabupaten Sukamara (kg), 2018–2021	255
	<i>Production of Medicinal Plants by Kind of Plant in Sukamara Regency (kg), 2018–2021</i>	255
5.1.10.	Luas Panen Tanaman Hias Menurut Kecamatan dan Jenis Tanaman di Kabupaten Sukamara (m ²), 2020 and 2021	256
	<i>Harvested Area of Ornamental Plants by Subdistrict and Kind of Plant in Sukamara Regency (m²), 2020 and 2021.....</i>	256

	Halaman Page
5.1.11. Produksi Tanaman Hias Menurut Kecamatan dan Jenis Tanaman di Kabupaten Sukamara (tangkai), 2020 and 2021	258
<i>Production of Ornamental Plants by Subdistrict and Kind of Plant in Sukamara Regency (stalks), 2020 and 2021</i>	<i>258</i>
5.1.12. Luas Panen Tanaman Hias Menurut Jenis Tanaman di Kabupaten Sukamara (m ²), 2018–2021	260
<i>Harvested Area of Ornamental Plants by Kind of Plant in Sukamara Regency (m²), 2018–2021</i>	<i>260</i>
5.1.13. Produksi Tanaman Hias Menurut Jenis Tanaman di Kabupaten Sukamara (tangkai), 2018–2021	261
<i>Production of Ornamental Plants by Kind of Plant in Sukamara Regency (stalks), 2018–2021</i>	<i>261</i>
5.1.14. Produksi Buah-buahan Menurut Kecamatan dan Jenis Tanaman di Kabupaten Sukamara (ton), 2020 and 2021	262
<i>Production of Fruits by Subdistrict and Kind of Plant in Sukamara Regency (ton), 2020 and 2021</i>	<i>262</i>
5.1.15. Produksi Buah–Buahan dan Sayuran Tahunan Menurut Jenis Tanaman di Kabupaten Sukamara (ton), 2018–2021	266
<i>Production of Annual Fruits and Vegetables by Kind of Plant in Sukamara Subdistrict (ton), 2018–2021</i>	<i>266</i>
5.1.16. Luas Lahan Sawah Menurut Jenis Pengairan dan Kecamatan di Kabupaten Sukamara, 2021	267
<i>Area of Ricefield by Type of Irrigation and Subdistrict in Sukamara Regency, 2021</i>	<i>267</i>
5.2. PERKEBUNAN	
ESTATE CROPS	268
5.2.1. Luas Areal Tanaman Perkebunan Menurut Kecamatan dan Jenis Tanaman di Kabupaten Sukamara (ha), 2020 dan 2021	268
<i>Planted Area of Estate Crops by Subdistrict and Type of Crops in Sukamara Subdistrict (ha), 2020 dan 2021</i>	<i>268</i>
5.3.2. Produksi Perkebunan Menurut Kecamatan dan Jenis Tanaman di Kabupaten Sukamara (ton), 2020 dan 2021	272
<i>Production of Estate by Subdistrict and Type of Crops in Sukamara Subdistrict (ton), 2020 and 2021</i>	<i>272</i>
5.3. KEHUTANAN	
FORESTRY	276

5.3.1.	Luas Kawasan Hutan dan Perairan di Kabupaten Sukamara, 2021.... Extent of Forest Area, Inland Water, Coastal, and Marine Ecosystem ¹ in Sukamara Regency, 2021	276
5.4.	PETERNAKAN	
	LIVESTOCK.....	277
5.4.1.	Populasi Ternak Menurut Kecamatan dan Jenis Ternak di Kabupaten Sukamara (ekor), 2020-2021	
	Livestock Population by Subdistrict and Kind of Livestock in Sukamara Regency (heads), 2020 and 2021	277
5.4.2.	Populasi Ternak Menurut Kecamatan dan Jenis Ternak di Kabupaten Sukamara (ekor), 2020-2021	
	Livestock Population by Subdistrict and Kind of Livestock Kabupaten Sukamara (heads), 2020 and 2021	280
5.4.3.	Populasi Ternak Menurut Kecamatan dan Jenis Ternak di Kabupaten Sukamara (ekor), 2020-2021	
	Livestock Population by Subdistrict and Kind of Livestock in Sukamara Subdistrict (heads), 2020 and 2021	282
5.4.4.	Populasi Ternak Menurut Kecamatan dan Jenis Ternak di Kabupaten Sukamara (ekor), 2020-2021	
	Livestock Population by Subdistrict and Kind of Livestock in Sukamara Regency(heads), 2020 and 2021	285
5.4.5.	Populasi Ternak Menurut Kecamatan dan Jenis Ternak di Kabupaten Sukamara (ekor), 2020-2021	
	Livestock Population by Subdistrict and Kind of Livestock in Sukamara Subdistrict (heads), 2020 and 2021	287
5.4.6.	Populasi Ternak Menurut Kecamatan dan Jenis Ternak di Kabupaten Sukamara (ekor), 2020-2021	
	Livestock Population by Subdistrict and Kind of Livestock in Sukamara Subdistrict (heads), 2020 and 2021	289
5.4.7.	Populasi Ternak Menurut Kecamatan dan Jenis Ternak (ekor), 2020-2021 Livestock Population by Subdistrict and Kind of Livestock (heads), 2020 and 2021	292
5.5.	PERIKANAN	
	FISHERY.....	294
5.5.1.	Jumlah Produksi dan Nilai Perikanan Tangkap Menurut Kecamatan di Kabupaten Sukamara, 2021	
	Number of Production and Value of Fish Capture by Subdistrict and Types	

	of Captures in Sukamara Regency, 2021	294
5.5.2.	Jumlah Nelayan/Petani Ikan Menurut Kecamatan di Kabupaten Sukamara, 2021	
	Number of Fisherman by Subdistrict and Types of Captures in Sukamara Regency, 2021	295
5.5.3.	Jumlah Perahu/Kapal Penangkapan Ikan menurut Jenis Perahu dan Kecamatan di Kabupaten Sukamara, 2021	
	Number of Fishing Boat by Type of Ship and Subdistrict in Sukamara Regency, 2021	296
5.5.4.	Jumlah Alat Penangkapan Ikan di Perikanan Umum (Darat) Menurut Kecamatan di Kabupaten Sukamara, 2021	
	Number Inland Open Water Fishing Equipment by Subdistrict and Types of Captures in Sukamara Regency, 2021	297
5.5.5.	Jumlah Perahu/Kapal Penangkapan Ikan menurut Jenis Perahu dan Kecamatan di Kabupaten Sukamara, 2021	
	Number of Fishing Boat by Type of Ship and Subdistrict in Sukamara Regency, 2021	298
5.5.6.	Jumlah Rumah Tangga Perikanan Menurut Jenis Budidaya dan Kecamatan di Kabupaten Sukamara, 2021	
	Number of Fishery Households by Type of Cultivation and Subdistrict in Sukamara Regency, 2021	300
5.5.7.	Jumlah Rumah Tangga dan Produksi Pengolahan Unit pengolah Ikan (UPI) Mikro Kecil Menurut Jenis kegiatan Pengolahan dan Kecamatan di Kabupaten Sukamara, 2021	
	Number of Households and Processing Production of Micro Small Fish Processing Units (UPI) by Type of Processing Activities and Subdistricts in Sukamara Regency, 2021	301
5.5.8.	Produksi Perikanan Budidaya Menurut Jenis Budidaya dan Kecamatan di Kabupaten Sukamara (Rp), 2021	
	Number of Fishery Households Production by Type of Cultivation and Subdistrict in Sukamara Regency (Rp), 2021	302
5.5.9.	Produksi Perikanan Budidaya Menurut Jenis Ikan dan Kecamatan di Kabupaten Sukamara (kg), 2021	
	Number of Fishery Households Production by Type of Fish and Subdistrict in Sukamara Regency (kg), 2021	303
5.5.10.	Produksi Perikanan Budidaya Menurut Jenis Ikan dan Kecamatan di Kabupaten Sukamara (Rp), 2021	

	Number of Fishery Households Production by Type of Fish and Subdistrict in Sukamara Regency (Rp), 2021	304
6.	PERTAMBANGAN DAN ENERGI/MINING AND ENERGY	305
6.1.	Daya Terpasang, Produksi, dan Distribusi Listrik PT. PLN (Persero) pada Cabang/Ranting PLN Menurut Kecamatan, 2021	313
	<i>Installed Electricity Power, Production, and Distribution of PT. PLN (Persero) at PLN Branch by Subdistrict, 2021</i>	<i>313</i>
6.2.	Jumlah Pelanggan Listrik Menurut Kecamatan di Kabupaten Sukamara, 2015–2021	314
	<i>Number of Electricity Customers by Subdistrict in Sukamara Regency, 2015–2021</i>	<i>314</i>
6.3.	Jumlah Pelanggan dan Air yang Disalurkan Menurut Kecamatan di Kabupaten Sukamara, 2021	315
	<i>Number of Customers and Distributed Water by Subdistrict in Sukamara Regency, 2021</i>	<i>315</i>
6.4.	Daya Terpasang, Produksi, dan Distribusi Listrik PT. PLN (Persero) pada Cabang/Ranting PLN Menurut Bulan, 2021	316
	<i>Installed Electricity Power, Production, and Distribution of PT. PLN (Persero) at PLN Branch by Month, 2021.....</i>	<i>316</i>
6.5.	Produksi dan Distribusi Air Minum yang Disalurkan, Dipakai Sendiri, dan Susut/Hilang berdasarkan Bulan oleh PDAM Kabupaten Sukamara, 2021 Production and Distribution of Drinking Water which is Distributed, Self-Consumed, and Shrinked/Lost by PDAM by Month in Sukamara Regency.....	317
6.6.	Jumlah Pelanggan PDAM dan Jumlah Air Minum yang Disalurkan menurut Jenis Konsumen di Kabupaten Sukamara, 2021	
	<i>The Number of Drinking Water Regional Company Clients and Quantity of Water Supply by Kind of Consumers in Sukamara Regency, 2021</i>	<i>318</i>
6.7.	Izin Usaha Pertambangan (IUP) Produksi menurut Jenis Barang Tambang di Kabupaten Sukamara, 2018	
	<i>Production Mining Labour License by Kind in Sukamara Regency, 2018.....</i>	<i>320</i>
6.8.	Izin Usaha Pertambangan (IUP) Produksi menurut Jenis Barang Tambang di Kabupaten Sukamara, 2018	
	<i>Production Mining Labour License by Kind in Sukamara Regency, 2018.....</i>	<i>321</i>

6.9.	Jumlah Perusahaan Menurut Kode Industri dan Golongan Industri di Kabupaten Sukamara, 2021	
	Number of Company by Industrial Code and Industry Categories in Sukamara Regency, 2021	322
6.10.	Jumlah Tenaga Kerja Menurut Kode Industri dan Golongan Industri di Kabupaten Sukamara, 2021	
	Number of Labor Force by Industrial Code and Industry Categories in Sukamara Regency, 2021	323
6.11.	Jumlah Badan Usaha berdasarkan Kecamatan dan Jenis Badan Usaha di Kabupaten Sukamara, 2021	
	Number of Company by Subdistrict and Kind of Company in Sukamara Regency, 2021	324
6.12.	Jumlah Surat Izin Mendirikan Bangunan (IMB) yang Dikeluarkan menurut Kecamatan di Kabupaten Sukamara, 2021	
	Number of Issued Building Certificate by Sub District in Sukamara Regency, 2021	325
6.13.	Indeks Kemahalan Konstruksi (IKK) di Kabupaten Sukamara, 2014-2021 Construction Cost Index in Sukamara Regency, 2014-2021	326
7.	INDUSTRI MANUFAKTUR/MANUFACTURING INDUSTRY	327
7.1.	Jumlah Rumah Makan/Restoran Menurut Kecamatan di Kabupaten Sukamara, 2018-2021	
	Number of Restaurants by Subdistrict in Sukamara Regency, 2018-2021	335
7.2.	Jumlah Hotel menurut Kecamatan di Kabupaten Sukamara, 2021 ...	
	Number of Hotels by Subdistrict in Sukamara Regency, 2021	336
7.3.	Jumlah Akomodasi, Kamar, dan Tempat Tidur yang Tersedia pada Hotel Nonbintang Menurut Kecamatan di Kabupaten Sukamara, 2021	
	Number of Accomodations, Available Rooms, and Beds in Non-Classified Hotel by Subdistrict in Sukamara Regency, 2021	337
7.4.	Jumlah Peninggalan Sejarah dan Kepurbakalaan Menurut Kecamatan di Kabupaten Sukamara, 2021	
	Number of Historical Heritage by Subdistrict in Sukamara Regency, 2021	338
7.5.	Jumlah Kunjungan Wisatawan Nusantara (Domestik) dan Mancanegara (Wisman) Menurut Jenis Wisatawan di Kabupaten Sukamara, 2019-2021 The Number of Domestic Tourists and Foreign Tourists by Type of Tourist in Sukamara Regency, 2019-2021	339

7.6.	Jumlah Kunjungan Wisatawan Nusantara (Domestik) dan Mancanegara (Wisman) Menurut Bulan di Kabupaten Sukamara, 2021	
	The Number of Domestic Tourists and Foreign Tourists by Months in Sukamara Regency, 2021	340
7.	TRANSPORTASI DAN KOMUNIKASI/TRANSPORTATION AND COMMUNICATION	343
8.1.	TRANSPORTASI	
	TRANSPORTATION	351
8.1.1.	Panjang Jalan menurut Kelas Jalan dan Status Jalan (km) di Kabupaten Sukamara, 2017-2018.....	
	Length of Roads by Road Classification and Road Status in Sukamara Regency, 2017-2018.....	351
8.1.2.	Panjang Jalan menurut Jenis Permukaan Jalan dan Status Jalan (km) di Kabupaten Sukamara, 2017-2018	
	Length of Roads by Type of Surface (km) and Road Status in Sukamara Regency, 2017-2018.....	352
8.1.3.	Panjang Jalan menurut Kondisi Jalan (km) di Kabupaten Sukamara, 2017-2018.....	
	Length of Roads by Condition of Surface (km) in Sukamara Regency, 2017-2018.....	353
8.1.4.	Panjang Jalan menurut Kondisi Jalan (km) di Kabupaten Sukamara, 2017-2018.....	
	Length of Roads by Condition of Surface (km) in Sukamara Regency, 2017-2018.....	354
8.1.5.	Panjang Jalan menurut Kondisi Jalan (km) di Kabupaten Sukamara, 2017-2018.....	
	Length of Roads by Condition of Surface (km) in Sukamara Regency, 2017-2018.....	355
8.1.6.	Panjang Jalan menurut Kondisi Jalan (km) di Kabupaten Sukamara, 2017-2018.....	
	Length of Roads by Condition of Surface (km) in Sukamara Regency, 2017-2018.....	356
8.1.7.	Jumlah Kendaraan Bermotor Menurut Jenis Kendaraan dan Nomor Polisi (unit) di Kabupaten Sukamara, 2021	
	Number of Vehicle by Type of Vehicles and Police Number in Sukamara Regency (units), 2021	357
8.1.8.	Jumlah Kendaraan Bermotor yang Membayar Pajak (PKB), Pendapatan	

Pajak (Rupiah), dan Denda PKB (Rupiah) Menurut Jenis Kendaraan dan Nomor Polisi di Kabupaten Sukamara, 2021	
Number of Vehicle (units) which Pay Tax Revenues, Revenues (Rp), and Penalty (Rp) by Type of Police Number in Sukamara Regency, 2021	358
8.1.9. Jumlah Kedatangan dan Pemberangkatan Angkutan Penumpang dengan Kapal Pedalaman menurut Bulan di Kabupaten Sukamara, 2021	
Number of Arrival and Departure of Passenger Transport with Inland Ships by Month in Sukamara Regency, 2021	360
8.1.10. Jumlah Armada Kapal Sungai menurut Jenis Ken-daraan dan Kecamatan di Kabupate Sukamara, 2021	
Number of River Transportation by Types of Vehicles and Months in Sukamara Regency, 2021	361
8.1.11. Jumlah Armada Kapal Sungai menurut Jenis Ken-daraan dan Kecamatan di Kabupate Sukamara, 2021	
Number of River Transportation by Types of Vehicles and Months in Sukamara Regency, 2021	362
8.1.12. Jumlah Armada Kapal Sungai menurut Jenis Ken-daraan dan Kecamatan di Kabupate Sukamara, 2021	
Number of River Transportation by Types of Vehicles and Months in Sukamara Regency, 2021	363
8.2. KOMUNIKASI	
COMMUNICATION	364
8.2.1. Jumlah Kantor Pos Pembantu Menurut Kecamatan di Kabupaten Sukamara, 2016-2020	
Number of Post Offices Subsidiaries by Subdistrict in Sukamara Regency, 2016-2020.....	364
8.2.2. Jumlah Kantor Pos, Kantor Pos Desa, dan Pos Desa Menurut Kecamatan di Kabupaten Sukamara, 2021	
Number of Post Office, Village Post Office, and Village Post by Subdistrict in Sukamara Regency, 2021	365
8.2.3. Jumlah Tenaga Kerja di Kantor Pos menurut Jenis Kan-tor dan Kecamatan di Kabupaten Sukamara, 2021	
Number of Postman by Office and Subdistrict in Sukamara Regency, 2021	366
8.2.4. Lalu Lintas Pos Indonesia dan Giro di Kabupaten Sukamara, 2016-2019	
Traffics of Indonesian Post and Giro in Sukamara Regen-cy, 2016-2019	367
8.2.5. Persentase Penduduk Berumur 5 Tahun ke Atas yang Menggunakan	

	Telepon Seluler (HP)/Nirkabel, Menguasai/Memiliki Telepon Seluler (HP)/ Nirkabel, Menggunakan Komputer (PC/Desktop, Laptop/Notebook, Tablet), dan Mengakses Internet (Termasuk Facebook, Twitter, BBM, Whatsapp) dalam 3 Bulan Terakhir di Kabupaten Sukamara, 2021 Percentage of Population 5 Years of Age and Over Using Cell Phones (HP) /Wireless, Matering/Owning Cell Phone (HP)/Wireless, Using Computers (PC/Desktops, Laptops/Notebooks, Tablets), and Accessing the Internet (Using Facebook, Twitter, BBM, Whatsapp) in the Last 3 Months in Sukamara Regency, 2021	368
8.2.6.	Persentase Penduduk Laki-laki Berumur 5 Tahun ke Atas yang Mengakses Internet dalam 3 Bulan Terakhir Menurut Tujuan Mengakses Internet di Kabupaten Sukamara, 2021 Percentage of Population Aged 5 Years and Over Who Accessed the Internet in the Last 3 Months by Purpose of Accessing the Internet in Sukamara Regency, 2021	369
8.2.7.	Persentase Penduduk Berumur 5 Tahun ke Atas yang Mengakses Internet dalam 3 Bulan Terakhir Menurut Tempat Mengakses Internet di Kabupaten Sukamara, 2021 Percentage of Population 5 Years of Age and Over who Accessed Internet in the Last 3 Months by Place of Accessing in Sukamara Regency, 2021	370
8.2.8.	Persentase Penduduk Berumur 5 Tahun ke Atas yang Mengakses Internet dalam 3 Bulan Terakhir Menurut Alat yang Digunakan untuk Mengakses Internet di Kabuapten Sukamara, 2021 Percentage of Population Aged 5 Years and Over Who Accessed the Internet in the Last 3 Months According to Tools Used to Access the Internet in Sukamara Regency, 2021	371
9.	PERBANKAN DAN KOPERASI/BANK AND COOPERATIVES	373
9.1.	Jumlah Koperasi Aktif Menurut Kecamatan di Kabupaten Sukamara, 2018-2021	381
9.2.	Jumlah Koperasi Menurut Jenis Koperasi dan Kecamatan di Kabupaten Sukamara, 2020	382
9.3.	Indeks Harga Konsumen per Bulan Menurut Kelompok Pengeluaran	

	(2018=100) di Kabupaten Kotawaringin Timur, 2021	
	Consumer Price Index per Month by Expenditure Group (2018=100) in Kotawaringin Timur Regency, 2021	383
9.4.	Laju Inflasi Bulanan Menurut Kelompok Pengeluaran (2018=100) di Kabupaten Kotawaringin Timur, 2021	
	Monthly Inflation Rate by Expenditure Group (2018=100) in Kotawaringin Timur Regency, 2021	387
9.5.	Jumlah Koperasi Aktif dan Tidak Aktif Menurut Kecamatan di Kabupaten Sukamara, 2020	
	Number of Active and Non Active Cooperation by Subdistrict in Sukamara Regency, 2020	392
9.6.	Jumlah Anggota Koperasi Menurut Jenisnya dan Kecamatan di Kabupaten Sukamara, 2020	
	Number of Cooperation Member by Type and Subdistrict in Sukamara Regency, 2020	393
9.7.	Jumlah Kantor Bank di Kabupaten Sukamara, 2021	
	Number of Bank Office in Sukamara Regency, 2021	394
9.8.	Jumlah Aktiva Rupiah dan Valuta Asing Bank Umum dan BPR Menurut Bulan di Kabupaten Sukamara (Juta Rp), 2021	
	Total Commercial and Rural Banks Assets in Rupiah and Foreign Exchange by Month and Region in Sukamara Regency (million Rp), 2021 .	395
9.9.	Posisi Simpanan Masyarakat Rupiah dan Valuta Asing Bank Umum dan BPR Menurut Bulan dan Jenis Simpanan di Kabupaten Sukamara (Juta Rp), 2021	
	Outstanding of Private Deposit in Rupiah and Foreign Currency of Commercial and Rural Banks by Month and Type of Deposit in Sukamara Regency (million Rp), 2021	396
9.10.	Posisi Pinjaman yang Diberikan Rupiah dan Valuta Asing Bank Umum dan BPR Menurut Sektor Ekonomi Berdasarkan Lokasi Proyek Menurut Bulan dan Sektor Ekonomi di Kabupaten Sukamara (Juta Rp), 2021	
	Outstanding of Loans in Rupiah and Foreign Currency of Commercial and Rural Banks by Economic Sectors and Month in Sukamara Regency (million Rp), 2021	397
9.11.	Posisi Pinjaman Kepada Non Lapangan Usaha yang Diberikan Rupiah dan Valuta Asing Bank Umum dan BPR Menurut Sektor Ekonomi Berdasarkan Lokasi Proyek Menurut Bulan di Kabupaten Sukamara (Juta Rp), 2021	
	Outstanding of Loans to Non Industrial Origin in Rupiah and Foreign	

	Currency of Commercial and Rural Banks by Economic Sectors based on Project Location in Sukamara.....	398
9.12.	Posisi Pinjaman Rupiah dan Valuta Asing yang Diberikan Menurut Jenis Penggunaan berdasarkan Lokasi Proyek di Kabupaten Sukamara (juta Rp), 2021	
	Outstanding of Loans in Rupiah and Foreign Currency of Commercial and Rural Banks by Regions and Type of Loans based on Project Location in Sukamara Regency (million of Rp), 2021.....	399
9.13.	Jumlah Investasi Menurut Jenis Investasi dan Kecamatan di Kabupaten Sukamara (juta Rp), 2021	
	Number of Investment by Type of Investment and Subdistrict in Sukamara Regency (million Rupiahs), 2021	402
10.	PENGELUARAN PENDUDUK DAN KONSUMSI MAKANAN/ POPULATION EXPENDITURES AND FOOD CONSUMPTION	403
10.1.	PENGELUARAN RUMAH TANGGA POPULATION EXPENDITURES	413
10.1.1.	Rata-Rata Pengeluaran per Kapita Sebulan Menurut Kelompok Komoditas (rupiah) di Kabupaten Sukamara, 2020 dan 2021	
	Average Expenditures per Capita per Month by Commodity Group (rupiahs) in Sukamara Regency, 2020 and 2021.....	413
10.1.2.	Persentase Pengeluaran per Kapita Sebulan Menurut Kelompok Komoditas di Kabupaten Sukamara, 2020 dan 2021	
	Percentage of Monthly Expenditures per Capita by Commodity Group, 2020 and 2021	414
10.1.3.	Persentase Penduduk Menurut Golongan Pengeluaran Per Kapita Sebulan di Kabupaten Sukamara, 2021.....	
	Percentage of Population by Per-Capita Spending Group a Month in Sukamara Regency, 2021	415
10.1.4.	Rata-rata Pengeluaran Per Kapita Sebulan Menurut Kelompok Barang dan Golongan di Kabupaten Sukamara, 2021	
	Average Expenditures per Capita per Month by Group of Goods and per Capita Spending Group in Sukamara Regency, 2021	416
10.2.	KONSUMSI MAKANAN FOOD CONSUMPTION.....	417
10.2.1.	Rata-rata Konsumsi Kalori Per Kapita Sehari (kKal) Menurut Jenis Pengeluaran di Kabupaten Sukamara, 2020 dan 2021	
	Average Calorie Consumption per Capita per Day (kCal) by Kinds of	

	Expenditures in Sukamara Regency, 2020 and 2021	417
10.2.2.	Rata-rata Konsumsi Protein Per Kapita Sehari (gram) Menurut Jenis Pengeluaran di Kabupaten Sukamara, 2020 dan 2021	
	Average Protein Consumption per Capita per Day (gram) by Kinds of Expenditures in Sukamara Regency, 2020 and 2021	418
11.	PERDAGANGAN/TRADE	419
11.1.	Jumlah Sarana Perdagangan Menurut Jenisnya di Kabupaten Sukamara, 2018-2021 Number of Trading Facilities by Type of Facility in Sukamara Regency, 2018-2021	427
11.2.	Jumlah Sarana Perdagangan Menurut Kecamatan di Kabupaten Sukamara, 2021 The Number of Trading Infrastructure by Subdistrict in Sukamara Regency, 2021	428
11.3.	Jumlah Pedagang Menurut Jenis Pedagang di Kabupaten Sukamara, 2017-2021 Number of Trader by Type of Trader in Sukamara Regency, 2017-2021	430
11.4.	Jumlah Pedagang Menurut Jenis Pedagang dan Kecamatan di Kabupaten Sukamara, 2021 Number of Trader by Type and Subdistrict in Sukamara Regency, 2021	431
11.5.	Jumlah Pelaku Usaha yang Mendapatkan izin di Kabupaten Sukamara, 2021 Number of Business Actors Obtaining Permits in Sukamara Regency, 2021	432
8.	SISTEM NERACA REGIONAL/SYSTEM OF REGIONAL ACCOUNTS ..	433
12.1.	Produk Domestik Regional Bruto Atas Dasar Harga Berlaku Menurut Lapangan Usaha di Kabupaten Sukamara (miliar rupiah), 2017-2021	447
	<i>Gross Regional Domestic Product at Current Market Prices by Industry in Sukamara Regency (billion rupiahs), 2017-2021</i>	<i>447</i>
12.2.	Produk Domestik Regional Bruto Atas Dasar Harga Konstan 2010 Menurut Lapangan Usaha di Kabupaten Sukamara (miliar rupiah), 2017-2021	449
	<i>Gross Regional Domestic Product at 2010 Constant Market Prices by Industry in Sukamara Regency (billion rupiahs), 2017-2021</i>	<i>449</i>
12.3.	Distribusi Persentase Produk Domestik Regional Bruto Atas Dasar Harga	

	Halaman Page
Berlaku Menurut Lapangan Usaha di Kabupaten Sukamara, 2017-2021	451
<i>Percentage Distribution of Gross Regional Domestic Product at Current Market Prices by Industry in Sukamara Regency, 2017-2021</i>	<i>451</i>
12.4. Laju Pertumbuhan Produk Domestik Regional Bruto Atas Dasar Harga Konstan 2010 Menurut Lapangan Usaha di Kabupaten Sukamara (persen), 2017-2021	453
<i>Growth Rate of Gross Regional Domestic Product at 2010 Constant Market Prices by Industry in Sukamara Regency (percent), 2017-2021</i>	<i>453</i>
12.5. Produk Domestik Regional Bruto Atas Dasar Harga Berlaku Menurut Jenis Pengeluaran di Kabupaten Sukamara (miliar rupiah), 2017-2021	455
<i>Gross Regional Domestic Product at Current Market Prices by Type of Expenditure in Sukamara Regency (billion rupiahs), 2017-2021</i>	<i>455</i>
12.6. Produk Domestik Regional Bruto Atas Dasar Harga Konstan 2010 Menurut Jenis Pengeluaran di Kabupaten Sukamara (miliar rupiah), 2017-2021	456
<i>Gross Regional Domestic Product at 2010 Constant Market Prices by Type of Expenditure in Sukamara Regency (billion rupiahs), 2017-2021</i>	<i>456</i>
13. PERBANDINGAN ANTAR KABUPATEN/KOTA/REGIONAL	
COMPARISON	457
13.1. Jumlah Penduduk menurut Kabupaten/Kota di Provinsi Kalimantan Tengah (ribu), 2017-2021	
<i>Population by Regency/Municipality in Kalimantan Tengah Province (thousand), 2017-2021</i>	<i>465</i>
13.2. Laju Pertumbuhan Produk Domestik Regional Bruto Atas Dasar Harga Konstan 2010 Menurut Kabupaten/Kota di Provinsi Kalimantan Tengah (persen), 2017-2021	
<i>Rate of Growth of Gross Domestic Products at Constant 2010 Prices by Regency/Municipality in Kalimantan Tengah Province (percent), 2017-2021</i>	<i>466</i>
13.3. Jumlah Penduduk Miskin menurut Kabupaten/Kota di Provinsi Kalimantan Tengah (ribu), 2017-2021	
<i>Number of Population Below Poverty Line by Regency/Municipality in Kalimantan Tengah Province (thousands), 2017-2021</i>	<i>467</i>
13.4. Indeks Pembangunan Manusia menurut Kabupaten/Kota di Provinsi	

	Kalimantan Tengah, 2017-2021	
	Human Development Index by Regency/Municipality in Kalimantan Tengah Province, 2017-2021.....	468
13.5.	Produk Domestik Regional Bruto Atas Dasar Harga Berlaku Menurut Kabupaten/Kota di Provinsi Kalimantan Tengah (miliar rupiah), 2015–2019	
	Gross Regional Domestic Product at Current Prices by Regency/ Municipality in Kalimantan Tengah Province (billion rupiahs), 2015–2019	469
13.6.	Produk Domestik Regional Bruto Atas Dasar Harga Konstan Menurut Kabupaten/Kota di Provinsi Kalimantan Tengah (miliar rupiah), 2017–2021	
	Gross Regional Domestic Product at Constant Prices by Regency/ Municipality in Kalimantan Tengah Province (billion rupiahs), 2017–2021	470
13.7.	Persentase Kontribusi Produk Domestik Regional Bruto Atas Dasar Harga Berlaku Kabupaten/Kota Terhadap Total Produk Domestik Regional Bruto di Provinsi Kalimantan Tengah (persen), 2017–2021	
	Contribution Percentage of Gross Regional Domestic Bru-to at Current Market Price of Regency/Municipality toward Total of Gross Regional Domestic in Kalimantan Tengah Province (percent), 2017–2021	471
13.8.	Indeks Harga Konsumen Bulanan Kota Sampit dan Kota Palangka Raya di Provinsi Kalimantan Tengah, 2021	
	Consument Price Index of Sampit and Palangka Raya Municipality, 2021	472
13.9.	Distribusi Pendapatan menurut Kriteria Bank Dunia dan Kabupaten/Kota di Provinsi Kalimantan Tengah, 2018.....	
	Distribution of Income by World Bank Criteria and Regency/Municipality in Kalimantan Tengah Province, 2018	473
13.10.	Garis Kemiskinan, Persentase Penduduk Miskin dan Jumlah Penduduk Miskin menurut Kabupaten/Kota di Provinsi Kalimantan Tengah, 2021	
	Poverty Line, Percentage and Number of Population Below Poverty Line by Regency/Municipality in Kalimantan Tengah Province (rupiahs/capita/ month), 2021	474
13.11.	Umur Harapan Hidup menurut Kabupaten/Kota di Provinsi Kalimantan	

Tengah (Tahun), 2017-2021	
Life Expectancy Age by Regency/Municipality in Kalimantan Tengah Province (Years), 2017-2021	475
13.12. Harapan Lama Sekolah menurut Kabupaten/Kota di Provinsi Kalimantan Tengah (Tahun), 2017-2021	
Expected Years of Schooling by Regency/Municipality in Kalimantan Tengah Province (Years), 2017-2021	476
13.13. Rata-rata Lama Sekolah menurut Kabupaten/Kota di Provinsi Kalimantan Tengah (Tahun), 2017-2021	
Mean Years of School by Regency/Municipality in Kalimantan Tengah Province (Years), 2017-2021	477
13.14. Pengeluaran Perkapita Disesuaikan menurut Kabupaten/Kota di Provinsi Kalimantan Tengah (Ribu Rupiah/Orang/Tahun), 2017-2021	
Adjusted Expenditure Per Capita by Regency/Municipality in Kalimantan Tengah Province (Thousand Rupiahs/Person/Years), 2017-2021	478
13.15. Indikator Gini Menurut Kabupaten/Kota di Provinsi Kalimantan Tengah, 2017-2021	
Gini Ratio by Regency/Municipality in Kalimantan Tengah Province, 2017-2021	479
13.16. Indeks Kemahalan Konstruksi (IKK) Menurut Kabupaten/Kota di Provinsi Kalimantan Tengah, 2021	
Construction Cost Index by Regency/Municipality in Kalimantan Tengah Province, 2021	480
13.17. Upah Minimum Regional Menurut Kabupaten/Kota (Rp/Bulan) di Provinsi Kalimantan Tengah, 2021	
Minimum Regional Wages by Regency/Municipality (Rp/Mounts) in Kalimantan Tengah Province, 2021	481

DAFTAR GAMBAR/LIST OF FIGURES

Halaman
Page

DAFTAR TABEL/LIST OF TABLES

- 1.1 Luas Daerah menurut Kecamatan di Kabupaten Sukamara (%),
2021
Area of Subdistrict in Sukamara Regency (%), 2021 9
- 1.2 Curah Hujan di Pos Pengamatan Badan Meteorologi Klimatologi dan
Geofisika (BMKG) di Kabupaten Sukamara (hari hujan), 2020.....
Precipitaion at the Meteorology, Climatogy and Geophysics
Observation Post in Sukamara Regency (rainy days), 2020
- 2.1 Jumlah Anggota Dewan Perwakilan Rakyat Daerah Menurut Tingkat
Pendidikan dan Jenis Kelamin di Kabupaten Sukamara, 2020
***Number of Regional House of Representatives' Members by
Educational Attainment and Gender in Sukamara Regency, 2020***
- 2.2 Jumlah Penduduk yang Terdaftar dan Menggunakan Hak Pilih dalam
Pemilihan Gubernur dan Wakil Gubernur Provinsi Kalimantan Tengah di
Kabupaten Sukamara, 2020
***Number of Registered Population and Used The Suffrage in
the Election of the Governor and Deputy Governor of Central
Kalimantan Province in Sukamara Regency, 2020***
- 3.1 Jumlah Penduduk Menurut Kelompok Umur dan Jenis Kelamin di
Kabupaten Sukamara, 2020
Population by Age Group and Gender in Sukamara regency, 2020
- 3.2 Jumlah Penduduk Berumur 15 Tahun Keatas Menurut Jenis Kegiatan
Selama Seminggu yang Lalu dan Jenis Kelamin di Kabupaten Sukamara,
2020
***Population Aged 15 Years and Over by Type of Activity During
The Previous Week and Sex in Sukamara Regency, 2020***
- 4.1 Jumlah Tenaga Kesehatan Menurut Kecamatan di Kabupaten Sukamara,
2020
***Number of Medical Personnel by Subdistrict in Sukamara Regency,
2020***

- 4.2 Jumlah Perkara yang Diterima dan Diselesaikan Menurut Bulan di Kabupaten Sukamara, 2020
Number of Received and Closed Cases by Month in Sukamara Regency, 2020
- 5.1 Populasi Ternak Menurut Kecamatan dan Jenis Ternak . (ekor), 2020
Livestock Population by Subdistrict and Kind of Livestock (heads), 2020
- 5.2 Luas Areal Tanaman Perkebunan Menurut Kecamatan dan Jenis Tanaman (ha), 2020
Planted Area of Estate Crops by Subdistrict and Type of Crops (ha), 2020
- 6.1 Jumlah Pelanggan Listrik Menurut Kecamatan di Kabupaten Sukamara, 2015–2020
Number of Electricity Customers by Subdistrict in Sukamara Regency, 2015–2020
- 6.2 Produksi dan Distribusi Air Minum yang Disalurkan, Dipakai Sendiri, dan Susut/Hilang berdasarkan Bulan oleh PDAM Kabupaten Sukamara, 2020
Production and Distribution of Drinking Water which is Distributed, Self-Consumed, and Shrunk/Lost by PDAM by Month in Sukamara Regency, 2020
- 7.1 Objek Wisata berdasarkan Jenis Objek Wisata danKecamatan di Kabupaten Sukamara, 2021
Tourist Attraction by Kind of Attraction and Subdistrict in Sukamara Regency, 2021
- 7.2 Jumlah Kunjungan Wisatawan Nusantara (Domestik) dan Mancanegara (Wisman) Menurut Bulan di Kabupaten Sukamara, 2020
The Number of Domestic Tourists and Foreign Tourists by Months in Sukamara Regency, 2020
- 8.1 Persentase Penduduk Laki-laki Berumur 5 Tahun ke Atas yang Mengakses Internet dalam 3 Bulan Terakhir Menurut Tujuan Mengakses Internet di Kabupaten Sukamara, 2021
Percentage of Population Aged 5 Years and Over Who Accessed the Internet in the Last 3 Months by Purpose of Accessing the Internet in Sukamara Regency, 2021

PENJELASAN UMUM/EXPLANATORY NOTES

Tanda-tanda, satuan-satuan, dan lain-lainnya yang digunakan dalam publikasi ini adalah sebagai berikut:

Symbols, measurement units, and acronyms which are used in this publication, are as follows:

1. TANDA-TANDA/SYMBOLS

Data tidak tersedia/Data not available	: ...
Tidak ada atau nol /Null or zero	: -
Data dapat diabaikan/Data negligible	: 0
Tanda decimal/Decimal point	: ,
Data tidak dapat ditampilkan/Not applicable	: NA
Angka estimasi/Estimated figures	: e
Angka diperbaiki/Revised figures	: r
Angka sementara/Preliminary figures	: x
Angka sangat sementara/Very preliminary figures	: xx
Angka sangat sangat sementara/Very very preliminary figures	: xxx

2. SATUAN/UNITS

barel/barrel	: 158,99 liter/litres = 1/6,2898 m ³
hektar (ha)/hectare (ha)	: 10 000 m ²
kilometer (km)/kilometres (km)	: 1 000 meter/meters (m)
knot/knot	: 1,8523 km/jam (km/hour)
kuintal/quintal	: 100 kg
KWh	: 1 000 Watt hour
MWh	: 1 000 KWh
liter (untuk beras)/litre (for rice)	: 0,80 kg
MMSCF	: 1/35,3 m ³
metrik ton (m.ton)/metric ton (m. ton)	: 0,98421 long ton = 1 000 kg
ons/ounce	: 28,31 gram/grams
ton	: 1 000 kg

Satuan lain: buah, dus, butir, helai/lembar, kaleng, batang, pulsa, ton kilometer (ton-km), jam, menit, persen (%).

Other units: unit, pack, pieces, sheet, tin, pulse, ton-kilometres(ton-km), hour, minute, percent (%).

Perbedaan angka di belakang koma disebabkan oleh pembulatan angka.
The difference in decimal numbers is caused by rounding.

<https://sukamarakab.bps.go.id>

DAFTAR SINGKATAN/ LIST OF ABBREVIATIONS

SI	: Stasiun Iklim
SIMPK	: Stasiun Meteorologi Pertanian Khusus
t.t	: Tempat tidur
BCG	: Bacillus Calmette Guerin
DPT	: Difteri, Pertusis, Tetanus
TT	: Tetanus Toxoid
IOT	: Industri Obat Tradisional/ <i>Traditional Medicine Industry</i>
IKOT	: Industri Kecil Obat Tradisional/ <i>Traditional Medicine Small</i>
Alkes	: Alat kesehatan/ <i>Health Kits</i>
PKRT	: Perbekalan Kesehatan Rumah tangga/ <i>Household Health Logistics</i>
Kompl	: Komplemen/ <i>Complement</i>
IRTP	: Industri Pangan Produksi Rumah Tangga/ <i>Foods Home Industry</i>
PBF	: Pedagang Besar Farmasi/ <i>Pharmacy Whole-seller</i>
GFK	: Gudang Farmasi Kab/Kota/Regency/ <i>Municipality Pharmacy Warehouse</i>
RB	: Rumah Bersalin/ <i>Delivery House</i>
Pustu	: Puskesmas pembantu/ <i>Auxiliary Public Health Center</i>
BP	: Balai Pengobatan/ <i>Polyclinic</i>
TPS	: Tempat Pembuangan Sementara / <i>landfill</i>
Jamkesmas	: Jaminan kesehatan masyarakat miskin/ <i>Poor public health insurance</i>
PJKMU	: Program Jaminan Kesehatan Masyarakat Umum
SIUP	: Surat Ijin Usaha Perdagangan/ <i>Trading Permission Letter</i>
TDP	: Tanda Daftar Perusahaan/ <i>Company Registration Identity</i>
API	: Angka Pengenal Importir/ <i>Importer's Identity Number</i>

<https://sukamarakab.bps.go.id>

Statistik Kunci, 2019–2021 Key Statistics, 2019–2021

Rincian/Description	Satuan/Unit	2019	2020	2021
(1)	(2)	(3)	(4)	(5)
SOSIAL/SOCIAL				
Penduduk ¹ /Population ¹	juta/million			
Laju Pertumbuhan Penduduk ¹ /Population Growth ¹	%			
Angka Harapan Hidup ^{1-e} /Life Expectancy Rate ¹	tahun/years			
Angka Melek Huruf Usia 15+/Literacy Rate Aged 15+	%			
Tingkat Partisipasi Angkatan Kerja -TPAK ^{2,3} Labour Force Participation Rate-LFPR ^{2,3}	%			
Tingkat Pengangguran Terbuka-TPT ^{2,3} Unemployment Rate-UR ^{2,3}	%			
Penduduk Miskin ⁴ /Poor People ⁴	juta/million			
Persentase Penduduk Miskin ⁴ Percentage of Poor People ⁴	%			
Indeks Pembangunan Manusia-IPM ⁵ Human Development Index ⁵	—			
EKONOMI/ECONOMIC				
Produk Domestik Regional Bruto (PDRB) Harga Berlaku ⁶ Gross Regional Domestic Bruto (GRDP) at Current Price ⁶	triliun rupiah trillion rupiahs			
Laju Pertumbuhan Ekonomi ⁷ /Economic Growth ⁷	%			
PDRB Per Kapita Harga Berlaku ^{6,8} Per Capita of GRDP at Current Price ^{6,8}	juta rupiah million rupiahs			

Catatan/Notes: ¹ Data 2019 hasil Data 2020 hasil Hasil Sensus Penduduk (SP) 2020 (September). Data 2021 hasil/The 2019 data was the result of The 2020 data was the result of 2020 Population Census (September). The 2021 data was the result of ...

² Kondisi Agustus/Condition at August

³ Menggunakan penimbang hasil proyeksi penduduk Survei Penduduk Antar Sensus (SUPAS) 2015/Weighted by the population projection results of the Intercensal Population Survey (SUPAS) 2015

⁴ Kondisi Maret/Condition at March

⁵ Sejak tahun 2010, IPM dihitung dengan metode baru. Komponen IPM metode baru adalah angka harapan hidup saat lahir, harapan lama sekolah, rata-rata lama sekolah, dan pengeluaran per kapita/Since 2010, HDI was calculated using new method. New HDI component are life expectancy at birth, expected years of schooling, means years of schooling, and expenditure per capita

⁶ Mulai tahun 2010 mengadopsi System of National Account 2008 (SNA 2008)/Since 2010 is in line with System of National Account 2008 (SNA 2008)

⁷ Menggunakan tahun dasar 2010 (2010=100)/Using 2010 base year (2010=100)

⁸ Menggunakan proyeksi penduduk berdasarkan hasil SP2010/Using population projection based on SP2010

01

**GEOGRAFI DAN IKLIM
GEOGRAPHY AND CLIMATE**



**INFOGRAFIS
PEMBATAS BAB 01**

<https://sukamarakab.bps.go.id>

PENJELASAN TEKNIS

1. Secara astronomis, Kabupaten Sukamara terletak antara 2°19' - 3°07' Lintang Selatan dan antara 110°25'-111°09' Bujur Timur.
2. Kabupaten Sukamara memiliki luas 3.827,00 km² atau 2,49 persen Luas Kalimantan Tengah. Kabupaten Sukamara merupakan daerah terkecil kedua di Provinsi Kalimantan Tengah setelah Kota Palangka Raya.
3. Luas wilayah kabupaten/kota mengacu kepada Undang-Undang Nomor 5 Tahun 2002 Tentang Pembentukan Kabupaten Katingan, Kabupaten Seruyan, Kabupaten Sukamara, Kabupaten Lamandau, Kabupaten Gunung Mas, Kabupaten Pulang Pisau, Kabupaten Murung Raya, Dan Kabupaten Barito Timur Di Propinsi Kalimantan Tengah dan Permendagri RI No. 137 Tahun 2017 Tentang Kode dan Data Wilayah Administrasi Pemerintahan.
4. Kabupaten Sukamara berasal dari sebagian wilayah Kabupaten Kotawaringin Barat yang terdiri atas Kecamatan Balairiam, Kecamatan Sukamara, dan Kecamatan Jelai. Kemudian, berdasarkan Peraturan Daerah Kabupaten Sukamara Nomor 03 Tahun 2006, dibentuk Kecamatan Permata Kecubung dan Kecamatan Pantai Lunci.

TECHNICAL NOTES

1. *Astronomically, Sukamara Regency lies between latitudes 2o19' S and 3o07' S and longitudes 110o25' E and 111o09' E.*
2. *Sukamara Regency which has area 3.827,00 km² or 2,49 percent of Kalimantan Tengah area is the second smallest Regency in Kalimantan Tengah after Palangka Raya.*
3. *The area of the regency/ municipality based on Law No. 5 of 2002 on the Establishment of the Regencies of Katingan, Seruyan, Sukamara, Lamandau, Gunung Mas, Pulang Pisau, Murung Raya and East Barito and Regulation of the Minister of Home Affairs RI Number 137 in 2017 on the Code and Regional Government Administration Data.*
4. *Sukamara Regency originates from parts of West Kotawaringin Regency which consists of the Balai Riam Sub District, Sukamara Sub District, and Jelai Sub District. Then, based on the Regional Regulation of Sukamara Regency Number 03 of 2006, Permata Kecubung Sub District and Pantai Lunci Sub District were formed.*

5. Berdasarkan posisi geografisnya, Kabupaten Sukamara memiliki batas-batas : utara – Kecamatan Lamandau dan Kecamatan Bulik, Kabupaten Lamandau; selatan - Laut Jawa; barat - Kabupaten Ketapang (Provinsi Kalimantan Barat); timur – Kecamatan Kotawaringin Lama dan Kecamatan Arut Selatan, Kabupaten Kotawaringin Barat.
 6. Wilayah Kabupaten Sukamara dapat dikatakan termasuk daerah rendah dengan ketinggian berkisar antara 0–100 m serta kemiringan 0-15 derajat.
 7. Ibu kota kabupaten adalah ibu kota atau tempat kedudukan pusat pemerintahan dari sebuah kabupaten. Pada sebuah ibu kota kabupaten terdapat Kantor Bupati beserta Perangkat Daerah, Gedung DPRD Kabupaten, Instansi Vertikal dan infrastruktur perkotaan pada umumnya.
 8. Badan Pusat Statistik (BPS) telah melakukan pendataan Potensi Desa (Podes) sejak tahun 1980. Sejak saat itu, Podes dilaksanakan secara rutin sebanyak 3 kali dalam kurun waktu sepuluh tahun untuk mendukung kegiatan Sensus Penduduk, Sensus Pertanian, ataupun Sensus Ekonomi.
 9. Sejak tahun 2008, pendataan Podes mengalami perubahan dengan adanya penambahan kuesioner suplemen kecamatan dan kabupaten/kota. Penambahan kuesioner tersebut
5. *Based on its geographic location, Sukamara Regency has boundaries: North – Lamandau Sub District and Bulik Sub District, Lamandau Regency; South – Java Sea; West – Ketapang Regency (Kalimantan Barat Province); East - Kotawaringin Lama Sub District and Arut Selatan Sub District, Kotawaringin Barat Regency.*
 6. *Sukamara Regency area categorized as a lowland with elevation from 0-100 m and the slope 0-15 degrees.*
 7. *The capital city is the capital of the Sub District or the seat of government of a Sub District centre. In a Sub District capital are Regent and the Office of the Region, the local parliament building, vertical institutions and urban infrastructure in general.*
 8. *BPS-Statistics Indonesia has been collecting village potential data since 1980. Podes has been regularly implemented 3 (three) times within ten years to support the activities of the Population Census, Agriculture Census, or Economic Census.*
 9. *Since 2008, Podes data collecting has been changed especially in providing additional information from Sub District and regency/ municipality, using separate questionnaires. The goal of these*

bertujuan untuk meningkatkan manfaat data Podes bagi para konsumen data dan pemerintah daerah dalam perencanaan pembangunan wilayah.

10. Pengumpulan data Podes 2018 dilakukan melalui wawancara langsung oleh petugas terlatih dengan narasumber yang relevan. Petugas adalah aparaturnya atau mitra kerja BPS Kabupaten/Kota, sementara narasumber adalah kepala desa/lurah atau narasumber lain yang memiliki pengetahuan terhadap wilayah target pencacahan.
11. Meter di atas permukaan laut (disingkat mdpl) adalah istilah untuk menjelaskan ketinggian suatu tempat dari permukaan laut, dinyatakan dalam meter.
12. Berdasarkan Peraturan Pemerintah Nomor 82 Tahun 2001 tentang Pengolahan Kualitas Air dan Pengendalian Pencemaran Air, klasifikasi mutu air ditetapkan menjadi empat kelas, yaitu: Kelas I, Kelas II, Kelas III, dan Kelas IV
13. Kelas II, air yang dapat digunakan untuk prasarana atau sarana rekreasi air, pembudidayaan ikan air tawar, peternakan, air untuk mengairi pertanian, dan/atau peruntukan lain yang mensyaratkan mutu air yang sama dengan kegunaan tersebut.
14. Pemantauan Kualitas Air yang dilaksanakan oleh Dinas Lingkungan Hidup Kabupaten Sukamara dilakukan 2 (dua) *changes is to provide more benefits for data users and local government in regional development planning.*
10. *Data collection of Podes 2018 carried out through direct interviews by trained personnel with relevant respondents. The interviewers are BPS Regency/City personnel or partners, meanwhile, the selected respondents are the village head/ward head or other respondents who have the knowledge towards the target area of enumeration.*
11. *Meters above sea level (masl) is the term used to describe the height of a point above sea level, expressed in meters.*
12. *Government Regulation Number 82 year 2001 on Water Quality Management and Water Pollution Control states that water quality is classified into four categories: Class I, Class II, Class III, and Class IV.*
13. *Class II, water that can be used for water recreation infrastructure, fresh water fish cultivation, animal husbandry, cropping watering, and other uses requiring the same water quality category.*
14. *Water Quality Assessment held by Dinas Lingkungan Hidup is done twice a year or semiannually.*

kali dalam satu tahun atau tiap semester.

15. Data Iklim diperoleh dari Stasiun Meteorologi Klas I Tjilik Riwut Palangka Raya. Data tersebut diolah dari data di pos pengamatan di Sukamara dan Jelai.
 16. Curah hujan merupakan ketinggian air hujan yang terkumpul dalam tempat yang datar, tidak menguap, tidak meresap, dan tidak mengalir. Curah hujan dalam 1 (satu) millimeter memiliki arti dalam luasan satu meter persegi pada tempat yang datar tertampung air setinggi satu millimeter atau air sebanyak satu liter.
15. *Climate Data obtained from BMKG-Tjilik Riwut Meteorology Station of Palangka Raya. The data is processed from data at observation posts in Sukamara and Jelai.*
 16. *Rainfall is a level of rainwater collected in a flat, non-evaporating, non-absorbing, and non-flowing place. Rainfall in 1 (one) millimeter has the meaning in an area of one square meter in a flat place that holds water as high as one millimeter or as much as one liter of water.*

ULASAN**DESCRIPTION****Keadaan Geografi**

Kabupaten Sukamara terletak antara 2°19' - 3°07' Lintang Selatan dan 110°25' - 111°09' Bujur Timur. Kabupaten Sukamara merupakan kabupaten dengan luas wilayah terkecil kedua di Provinsi Kalimantan Tengah, sebesar 3.827 km² atau 2,49 persen dari luas Kalimantan Tengah.

Kabupaten Sukamara terdiri dari 5 (lima) kecamatan, yaitu Kecamatan Jelai, Kecamatan Pantai Lunci, Kecamatan Sukamara, Kecamatan Balai Riam, dan Kecamatan Permata Kecubung. Ibu kota kabupaten terletak pada Kecamatan Sukamara yang merupakan kecamatan terluas di Kabupaten Sukamara, sekitar 1.028 km². Sementara itu, Kecamatan Balai Riam merupakan kecamatan terkecil dengan luas 539 km².

Karakteristik wilayah di Kabupaten Sukamara bagian Barat dan Utara memiliki ketinggian 7-100 m di atas permukaan laut, sedangkan wilayah selatan merupakan wilayah dataran rendah yang berbatasan langsung dengan Laut Jawa.

Keadaan Iklim

Kondisi iklim satu daerah dengan daerah lain memang berbeda-beda. Curah hujan misalnya, semakin rendah suatu tempat maka curah hujannya semakin banyak. Selain itu, garis lintang pun salah satu faktor yang memengaruhi curah hujan. Daerah yang memiliki curah hujan terbanyak

Geography Condition

Sukamara Regency lies between latitudes 2o19' - 3o07' S and 110o25'- 111o09' E. As the second smallest regency in Kalimantan Tengah Province, the Sukamara Regency area is about 3,827 km2, or around 2.49 percent of Kalimantan Tengah Province Area. Sukamara Regency has 5 (five) subdistricts. There are Jelai Subdistrict, Pantai Lunci Subdistrict, Balai Riam Subdistrict, and Permata Kecubung Subdistrict. The regency capital, which also the widest sub-district, is the Sukamara Subdistrict. The area is about 1,028 km2. In contrast, Balai Riam Subdistrict is the smallest subdistrict, about 539 km2.

The region characteristics in the West and North Sukamara Regency had elevations around 7-100 meters above sea level. On the other hand, the South area is the lowland adjoin The Java Sea.

Climate Condition

The climatic conditions from one region to another are indeed different. Rainfall, for example, the lower a place, the more rainfall. Besides, latitude is one of the factors that affect rainfall. The areas that have the most rainfall are those at low altitudes or near equator. Sukamara Regency, near the equator

adalah yang berada di lintang rendah atau mendekati garis khatulistiwa. Seperti halnya Kabupaten Sukamara yang letaknya dekat garis khatulistiwa dengan wilayah berupa dataran menjadikan daerah ini cukup sering hujan.

Curah hujan di Kabupaten Sukamara diamati pada 3 (tiga) pos hujan yang berada di Kecamatan Jelai, Kecamatan Sukamara, dan Kecamatan Balai Riam. Secara umum, curah hujan di Kabupaten Sukamara berkisar antara 111,5 mm–586,0 mm atau curah hujan menengah hingga tinggi. Menurut Stasiun Meteorologi Tjilik Riwut Palangka Raya, pada bulan Maret 2020 wilayah Kabupaten Sukamara di pos hujan Jelai dan pos hujan Sukamara mengalami curah hujan sangat tinggi atau lebih dari 500 mm/bulan. Sementara itu, pada pos hujan Balai Riam curah hujan tertinggi terjadi pada bulan Januari 2020, yakni 477,5 mm atau mengalami curah hujan tinggi.

Berdasarkan amatan jumlah hari hujan, Kecamatan Jelai yang merupakan daerah pesisir memiliki jumlah hari hujan yang lebih banyak dibandingkan dengan Kecamatan Sukamara kemudian Kecamatan Balai Riam.

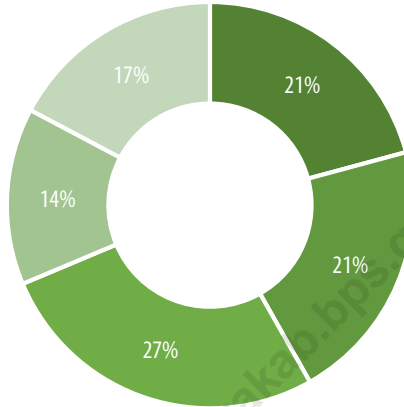
with lowland characteristics, rained quite often.

There are 3 (three) rain posts to observe the rainfall in Sukamara Regency. There are in Jelai Subdisrict, Sukamara Subdisrict, and Balai Riam Subdisrict. In general, the rainfall in Sukamara Regency ranges from 111.5 mm-586.0 mm or moderate to high rainfall. According to the Tjilik Riwut Palangka Raya Meteorological Station, in March 2020, the Sukamara Regency area in the Jelai rain post and the Sukamara rain post experienced very high rainfall or more than 500 mm/month. Meanwhile, at the Balai Riam rain station, the highest rainfall occurred in January 2020, namely 477.5 mm or experiencing high rainfall.

Based on observations of the number of rainy days, the Jelai Subdistrict, one of the coastal areas in the Sukamara Regency, has more rainy days than Sukamara Subdistrict than Balai Riam Subdistrict.

Gambar 1.1
Figures

Luas Daerah menurut Kecamatan di Kabupaten Sukamara (%) , 2021
Area of Subdistrict in Sukamara Regency (%) , 2021



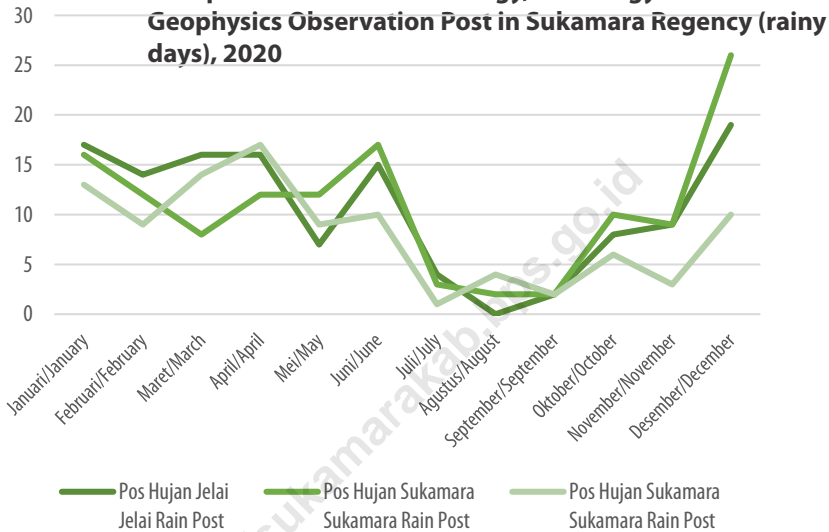
- 1. Jelai
- 2. Pantai Lunci
- 3. Sukamara
- 4. Balai Riam
- 5. Permata Kecubung

Catatan/Note: ...

Sumber/Source : Berdasarkan Peraturan Menteri Dalam Negeri No. 66 Tahun 2011 tanggal 28 Desember 2011
Based on Minister Of Home Affairs Regulation No 66/2011, December 28,2011

Gambar
Figures 1.2

**Curah Hujan di Pos Pengamatan Badan Meteorologi
Klimatologi dan Geofisika (BMKG) di Kabupaten
Sukamara (hari hujan), 2020**
**Precipitaion at the Meteorology, Climatogy and
Geophysics Observation Post in Sukamara Regency (rainy
days), 2020**



Catatan/Note: ...
Sumber/Source:

1.1. KEADAAN GEOGRAFI GEOGRAPHY CONDITION

Tabel 1.1.1. **Luas Daerah dan Jumlah Pulau Menurut Kecamatan di Kabupaten Sukamara, 2021**
Table 1.1.1. **Total Area and Number of Islands by Subdistrict in Sukamara Regency, 2021**

Kecamatan Subdistrict	Ibukota Kecamatan Capital of Subdistrict	Luas ¹ Total Area (km ² /sq.km)
(1)	(2)	(3)
Jelai	Kuala Jelai	796
Pantai Lunci	Sungai Cabang Barat	804
Sukamara	Padang	1 028
Balai Riam	Balai Riam	539
Permata Kecubung	Ajang	660
Sukamara	Sukamara	3 827

Lanjutan Tabel/Continued Table 1.1.1

Kecamatan Subdistrict	Persentase terhadap Luas Kabupaten Percentage to Regency's Area	Jumlah Pulau² Number of Islands²
(1)	(4)	(5)
Jelai	20,80	20,80
Pantai Lunci	21,01	21,01
Sukamara	26,86	26,86
Balai Riam	14,08	14,08
Permata Kecubung	17,25	17,25
Sukamara	100,00	100,00

Catatan/Note: ¹ Berdasarkan Peraturan Menteri Dalam Negeri Nomor 137 Tahun 2017 tanggal 29 Desember 2017/*Based on Minister of Home Affairs Regulation Number 137/2017, December 29, 2017*

² Berdasarkan informasi Kementerian Dalam Negeri Tahun 2018/*Based on information from Ministry of Home Affairs, 2018*

Sumber/Source: Kementerian Dalam Negeri/*Ministry of Home Affairs*

Tabel
Table 1.1.2.

Tinggi Wilayah dan Jarak ke Ibukota Kabupaten Menurut Kecamatan di Kabupaten Sukamara, 2020
Altitude and Distance to the Capital of Regency by Subdistrict in Sukamara Regency, 2020

Kecamatan <i>Subdistrict</i>	Tinggi Wilayah (mdpl) <i>Altitude (m a.s.l)</i>	Jarak ke Ibukota Kabupaten <i>Distance to the Capital of Regency</i>
(1)	(2)	(3)
Jelai	0 - 15	96,90
Pantai Lunci	0 - 25	41,57
Sukamara	5 - 30	7,00
Balai Riam	7 - 100	75,26
Permata Kecubung	7 - 100	72,69
Sukamara	0 - 15	58,68

Catatan/Note: ...

Sumber/Source: BPS dan sumber lain/BPS-Statistics Indonesia and other sources

Tabel 1.1.3. **Nama-Nama Sungai yang Melintasi Wilayah Kabupaten Sukamara, 2020**
Names of River Crossed Sukamara Regency Area, 2020

Nama Sungai <i>Name of River</i>	Panjang <i>Length</i> (km)	Kedalaman <i>Depth</i> (m)	Desa/Kelurahan yang Dilalui <i>Village/Ward Crossed</i>
(1)	(2)	(3)	(4)
Sungai Jelai	209	8	Kuala Jelai, Pulau Nibung, Mendawai
Sungai Riam	50	4	Balai Riam
Sungai Bila	50	4	Ajang, Laman Baru, Lupu Peruca
Sungai Mapam	121	5	Air Dua, Balai Riam, Jihing, Petarikan

Catatan/Note: ...

Sumber/Source: Sekretariat Daerah Kabupaten Sukamara/ Administration Regional Secretariat of Sukamara Regency

Tabel 1.1.4. Jumlah Desa/Kelurahan Menurut Topografi Wilayah Kabupaten Sukamara, 2020
Names of Villages/Urban Village by Topography of Area in Sukamara Regency Area, 2020

Kecamatan Subdistrict	Lereng/Puncak Slope/Peak	Lembah Valley	Dataran Flat	Jumlah Total
(1)	(2)	(3)	(4)	(5)
Jelai	-	-	5	5
Pantai Lunci	-	-	4	4
Sukamara	-	-	8	8
Balai Riam	-	-	7	7
Permata Kecubung	-	-	8	8
Sukamara	-	-	32	32

Catatan/Note: ...

Sumber/Source: BPS, Pendataan Potensi Desa (Podés)/BPS—Statistics Indonesia, Village Potential Data Collection

Tabel 1.1.5. **Status Kualitas Air di Kabupaten Sukamara, 2021**
Table 1.1.5. **Status of River Water in Sukamara Regency, 2021**

Nama Sungai <i>Name of The River</i>	Jumlah Titik Sampling <i>Total Sampling Drop</i>	Kisaran Status Mutu Air Sungai berdasarkan Kriteria Mutu Air Peraturan Pemerintah 82/2001 Kelas II <i>Range of River Water Quality Status Pursuant to Water Quality Criteria Regulation Governemnt 82/2001 Class II</i>
(1)	(2)	(3)
1. Sungai Jelai	3,0	cemar ringan-cemar sedang <i>lightly polluted-polluted</i>
2. Sungai Riam	-	...
3. Sungai Bila	-	...
4. Sungai Mapam	3,0	cemar ringan-cemar sedang <i>lightly polluted-polluted</i>

Catatan/Note: ...

Sumber/Source: Dinas Lingkungan Hidup Kabupaten Sukamara/*Environmental Office of Sukamara Regency*

Tabel
Table 1.1.6.

Jarak Menuju Ibukota Kabupaten/Kota di Provinsi Kalimantan Tengah dari Kabupaten Sukamara, 2021
Distance to Regency/City Capital in Central Kalimantan Province from Sukamara Regency, 2021

Kabupaten/Kota Regency/Municipality	Jarak Distance (km)
(1)	(2)
<i>Kabupaten/Regency</i>	
1. Kotawaringin Barat	95,9
2. Kotawaringin Timur	350,9
3. K a p u a s	836,0
4. Barito Selatan	877,0
5. Barito Utara	1 020,0
6. Sukamara	0,0
7. Lamandau	97,0
8. Seruyan	396,9
9. Katingan	606,0
10. Pulang Pisau	792,0
11. Gunung Mas	874,0
12. Barito Timur	970,0
13. Murung Raya	1 105,0
<i>Kota/Municipality</i>	
14. Palangka Raya	694,0

Catatan/Note: ...

Sumber/Source: Dinas Perhubungan Kabupaten Sukamara/Transportation Office of Sukamara Regency

1.2. KEADAAN IKLIM CLIMATE CONDITION

Tabel 1.2.1. **Pengamatan Unsur Iklim Menurut Bulan di Stasiun Meteorologi Iskandar, 2021**
Table 1.2.1. **Observation of Climate Elements By Months at Iskandar Meteorological Station, 2021**

Bulan Month	Suhu/Temperature (°C)			Kelembaban/Humidity (%)		
	Minimum	Rata-rata Average	Maksimum Maximum	Minimum	Rata-rata Average	Maksimum Maximum
(1)	(2)	(3)	(4)	(5)	(6)	(7)
Januari/January	22,2	26,3	33,9	52,0	86,9	100,0
Februari/February	22,4	27,5	35,4	39,0	82,0	98,0
Maret/March	21,4	26,7	34,2	50,0	85,7	100,0
April/April	22,4	27,2	35,2	44,0	83,8	99,0
Mei/May	22,0	27,1	34,4	54,0	87,4	100,0
Juni/June	21,2	26,6	35,0	54,0	86,8	100,0
Juli/July	20,6	26,7	33,6	52,0	85,3	100,0
Agustus/August	22,6	26,4	34,0	53,0	88,1	100,0
September/September	22,4	26,1	33,6	52,0	88,6	100,0
Oktober/October	22,4	26,9	34,1	52,0	86,3	100,0
November/November	22,6	26,5	35,0	49,0	87,6	100,0
Desember/December	21,0	26,4	35,0	51,0	87,8	100,0

Lanjutan Tabel/Continued Table 1.2.1

Bulan Month	Kecepatan Angin (m/det) Wind Velocity (m/sec)			Tekanan Udara/Atmospheric Pressure (mbar)		
	Minimum	Rata-rata Average	Maksimum Maximum	Minimum	Rata-rata Average	Maksimum Maximum
(1)	(8)	(9)	(10)	(11)	(12)	(13)
Januari/January	Calm	2,1	11,0	1 000,8	1 005,7	1 009,4
Februari/February	Calm	2,6	14,0	1 001,2	1 006,1	1 010,2
Maret/March	Calm	2,0	16,0	1 000,5	1 006,4	1 011,5
April/April	Calm	2,2	13,0	1 001,8	1 007,0	1 011,3
Mei/May	Calm	2,4	15,0	1 000,8	1 005,9	1 009,9
Juni/June	Calm	2,4	13,0	1 003,3	1 007,4	1 010,7
Juli/July	Calm	2,8	11,0	1 002,4	1 006,9	1 011,9
Agustus/August	Calm	2,7	14,0	1 003,0	1 007,4	1 011,2
September/September	Calm	2,4	14,0	1 002,3	1 006,9	1 010,9
Oktober/October	Calm	2,5	20,0	1 001,4	1 006,6	1 012,4
November/November	Calm	2,2	25,0	1 000,5	1 005,7	1 010,8
Desember/December	Calm	2,3	12,0	1 002,6	1 006,9	1 011,7

Lanjutan Tabel/*Continued Table 1.2.1*

Bulan Month	Jumlah Curah Hujan Number of Precipitation (mm)	Jumlah Hari Hujan (hari) Number of Rainy Days (day)	Penyinaran Matahari Duration of Sunshine (%)
(1)	(14)	(15)	(16)
Januari/January	302,3	22	33,3
Februari/February	119,2	10	58,4
Maret/March	237,7	19	43,7
April/April	162,3	14	57,7
Mei/May	285,8	20	42,9
Juni/June	261,0	20	46,9
Juli/July	263,6	13	49,9
Agustus/August	349,8	19	42,9
September/September	421,5	24	33,3
Oktober/October	453,4	17	41,7
November/November	334,9	20	38,3
Desember/December	145,3	22	39,8

Catatan/Note: *Calm* adalah kecepatan angin mendekati nol/*Calm is wind velocity close to zero*

Sumber/Source: Badan Meteorologi, Klimatologi, dan Geofisika/*Meteorological, Climatological, and Geophysical Agency*

Tabel
Table 1.2.2.

Pengamatan Unsur Iklim di Stasiun Pengamatan Badan Meteorologi Klimatologi dan Geofisika (BMKG), 2021
Observation of Climate Elements at the Meteorology, Climatology and Geophysics Agency Station, 2021

Bulan Month	Jumlah Curah Hujan Number of Precipitation (mm)		
	Pos Hujan Jelai Jelai Rain Post	Pos Hujan Sukamara Sukamara Rain Post	Pos Hujan Balai Riam Balai Riam Rain Post
(1)	(2)	(3)	(4)
Januari/January	225	79	350
Februari/February	219	269	189
Maret/March	205	114	295
April/April	187	316	281
Mei/May	106	98	36
Juni/June	293	266	69
Juli/July	12	9	13
Agustus/August	0	30	71
September/September	3	8	15
Oktober/October	172	137	167
November/November	310	178	105
Desember/December	544	722	307

Lanjutan Tabel/Continued Table 1.2.2

Bulan Month	Jumlah Hari Hujan (hari) Number of Rainy Days (day)		
	Pos Hujan Jelai Jelai Rain Post	Pos Hujan Sukamara Sukamara Rain Post	Pos Hujan Sukamara Sukamara Rain Post
(1)	(5)	(6)	(7)
Januari/January	17	16	13
Februari/February	14	12	9
Maret/March	16	8	14
April/April	16	12	17
Mei/May	7	12	9
Juni/June	15	17	10
Juli/July	4	3	1
Agustus/August	0	2	4
September/September	2	2	2
Oktober/October	8	10	6
November/November	9	9	3
Desember/December	19	26	10

Catatan/Note: ...

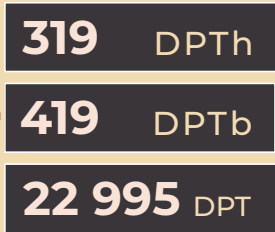

Sumber/Source: Badan Meteorologi, Klimatologi, dan Geofisika - Stasiun Meteorologi Klas I Tjilik Riwut Palangka Raya/Meteorology, Climatology, and Geophysics Agency-Tjilik Riwut Meteorology Station of Palangka Raya



JUMLAH DAFTAR PEMILIH
02 AN UMUM
GUB. KALIMANTAN TENGAH

Number of Registered Voters in the Governor of Kalimantan Tengah Election

PEMERINTAHAN
GOVERNMENT



Dari 36 637 DPT awal, sebesar 62,76 persen DPT menggunakan hak suara.

There are 36 637 Final Voters List, about 62.76 percent used their suffrage.


PARTISIPASI/PARTICIPATION

75,81%

DPT di Pantai Lunci menggunakan hak pilih.

Pantai Lunci menjadi kecamatan dengan **partisipasi DPT terbesar** di Kabupaten Sukamara.

75.81 percent of Final Voter List in Pantai Lunci Subdistrict used their voting rights. It was the largest participation of Final Voter List in Sukamara Regency.



Partisipasi pemilih perempuan yang menggunakan hak pilihnya lebih tinggi dibanding pemilih laki-laki.

The participation of female voters who used their suffrage is higher than male voters.

DPT

Daftar pemilih yang disusun KPU berdasarkan data pemilih pada pemilu terakhir yang disandingkan dengan data kependudukan Kemendagri/*Final Voter List*

DPT_h

Pemilih yang telah terdaftar di TPS, dan akan menggunakan hak pilihnya di TPS yang lain (pindah memilih)/*Moving Voters*

DPT_b

Pemilih yang tidak terdaftar dalam DPT, tapi telah memenuhi syarat sebagai Pemilih/*Additional Voters*

PENJELASAN TEKNIS

1. Pada tanggal 10 April 2002, Kabupaten Kotawaringin Barat resmi memekarkan 2 kabupaten, yaitu Kabupaten Lamandau dan Kabupaten Sukamara.
2. Bupati pertama Kabupaten Sukamara dipimpin oleh Drs. H. Nawawi Mahmuda. Kabupaten Sukamara baru mengalami tiga kali pergantian jabatan bupati. Bupati yang menjabat saat ini adalah Windu Subagio yang terpilih langsung melalui pemilihan umum kepala daerah tahun 2018 dan telah resmi menjabat sejak 24 September 2018.
3. Untuk mendukung penyelenggaraan kegiatan statistik, BPS menetapkan kode dan nama wilayah kerja statistik. Penetapan dituangkan dalam Peraturan Kepala Badan Pusat Statistik Nomor 29 Tahun 2018 tanggal 15 Januari 2018 tentang Perubahan Atas Peraturan Kepala Badan Pusat Statistik Nomor 55 Tahun 2017 tentang Kode dan Nama Wilayah Kerja Statistik Tahun 2017. Sampai dengan Desember 2018, wilayah kerja statistik di Kabupaten Sukamara meliputi 5 kecamatan, 3 kecamatan, dan 29 desa.
4. Dewan Perwakilan Rakyat Daerah (DPRD) merupakan lembaga perwakilan rakyat yang dipilih langsung oleh rakyat daerah

TECHNICAL NOTES

1. *On April 10th, 2002, Kotawaringin Barat officially split into two regencies, those are Lamandau Regency and Sukamara Regency.*
2. *The First regent of the Sukamara Regency led by Drs. H. Nawawi Mahmuda. Sukamara Regency had only three changes of regents. Windu Subagio is currently responsible regent directly elected through public election of regional heads in 2018 and has been officially reins since September 24th, 2018.*
3. *In collecting statistical data, BPS-Statistics of Indonesia has set codes and names of all regional levels where the data collection was collected. It stipulated in Chief Statistician Regulation Number 29 of 2018, January 15th, 2018, as a revision of Chief Statistician Regulation Number 55 of 2017 on Code and Name of Regional Level of Data Collection. Until December 2018, the regions of statistical data collection in the Sukamara Regency has comprised five sub-district, three wards, and 29 villages.*
4. *Regional Representatives Council is a local people's representative institution which is chosen directly in public election and carry out*

dan melaksanakan fungsi-fungsi tertentu.

5. Data keuangan daerah yang disajikan meliputi data anggaran pendapatan dan belanja daerah (APBD) yang bersumber dari Badan Pengelola Keuangan dan Aset Daerah.

local government functions

5. *Data of regional finance published included revenue and expenditure government budget sourced from Regional Revenue Service, Sukamara Regency.*

<https://sukamarakab.bps.go.id>

ULASAN**Wilayah Administratif**

Sampai saat ini, Kabupaten Sukamara terdiri dari 5 kecamatan dengan 3 (tiga) kelurahan dan 29 desa. Terdapat 32 desa/kelurahan dengan klasifikasi Swakarya. Dewan Perwakilan Rakyat Daerah Jumlah wakil rakyat yang duduk di Lembaga legislatif, yaitu Dewan Perwakilan Rakyat Daerah (DPRD) sebanyak 20 orang, dengan 15 orang laki-laki dan 5 (lima) orang perempuan. Secara organisasi, lembaga wakil rakyat tahun ini terdiri dari 10 fraksi. Fraksi Hati Nurani Rakyat merupakan fraksi terbesar dengan anggota sebanyak 4 (empat) orang.

Sumber Daya Manusia

Pada tahun 2020 terdapat sebanyak 2.012 Pegawai Negeri Sipil di lingkungan Pemerintahan Daerah Kabupaten Sukamara. Sebagian besar didominasi oleh pegawai negeri yang memiliki tingkat Pendidikan Sarjana/Doctor/Ph.D sebesar 63,56 persen dan DIII sebesar 21,22 persen. Golongan terbanyak PNS di Kabupaten Sukamara berada di Golongan III pada tahun 2020, yaitu sebanyak 1.287 orang, yang pada golongan ini jumlah laki-laki adalah 650 orang, lebih banyak dibandingkan perempuan yang berjumlah 637 orang.

Kuangan Pemerintah

Jumlah pendapatan asli daerah Kabupaten Sukamara pada tahun 2020 meningkat menjadi 38,9 miliar rupiah dari sebelumnya 37,3 miliar rupiah di tahun 2019. Realisasi belanja daerah pada tahun 2020 didominasi

DESCRIPTION**Administrative Area**

Nowadays, Sukamara Regency still consists of 5 subdistricts with 3 (three) urban villages and 29 villages. There are 32 villages/urban villages classified as Self-Developing. Regional House of Representative Sukamara Regency's Regional House of Representatives (DPRD) has 20 members with 15 men and 5 (five) women. In an organizational structure, the Sukamara Regency's House of Representatives (DPRD) consists of 10 fractions. Partai Hati Nurani Rakyat was the faction with the most member, about 4 (four) members.

Human Resources

In 2020, the number of government employees in the Local Government of Sukamara Regency was 2,012 people. Most of them held a Bachelor's degree for about 63.56 percent, then the Associate degree amount to 21.22 percent. Most civil servants in the Sukamara Regency in 2020 were range III with 1,287 people; 650 men, more than women with 637 women.

Government Finance

The numbers of Regional original local government revenue of the Sukamara Regency in 2020 increased to 38,9 billion rupiahs from 37.38 billion rupiahs in 2019. Actual expenditures of the Sukamara Regency government

oleh belanja pegawai sebesar 151,7 miliar rupiah. Namun, angka tersebut merupakan angka unaudited.

Pemilihan Umum

Pada 2020, di Provinsi Kalimantan Tengah dilakukan pemilihan gubernur dan wakil gubernur periode 2021-2024. Pemilihan umum lokal tersebut dilaksanakan pada 9 Desember 2020. KPU Sukamara mencatat rekapitulasi Daftar Pemilih Tetap (DPT) Pemilihan Umum berjumlah 36.637 orang dan 62,76 persen diantaranya menggunakan hak pilihnya atau sebesar 22.995 orang. Pada kesempatan yang sama, turut berpartisipasi pula 419 pemilih tambahan (DPTb) dan 319 pemilih pindah (DPPH).

in 2020 dominated with personnel expenditures for 151,7 billion rupiahs. However, this number is unaudited.

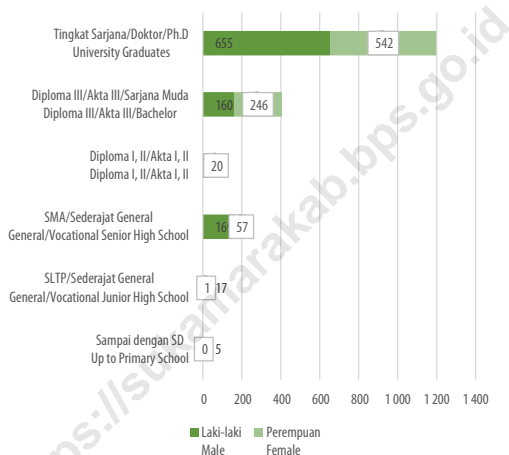
General Election

On December 9, 2020, Central Kalimantan Province held elections for the 2021-2024 governor and deputy governor. KPU Sukamara recorded the Final Voters List (DPT) for about 36,637 people. 62.76 percent of them exercised their voting rights or about 22,995 people. On the same occasion, 419 additional voters (DPTb) and 319 moving voters (DPPH) also participated.

<https://sukamarakab.go.id>

Gambar 2.1
Figures

Jumlah Anggota Dewan Perwakilan Rakyat Daerah Menurut Tingkat Pendidikan dan Jenis Kelamin di Kabupaten Sukamara, 2020
Number of Regional House of Representatives' Members by Educational Attainment and Gender in Sukamara Regency, 2020

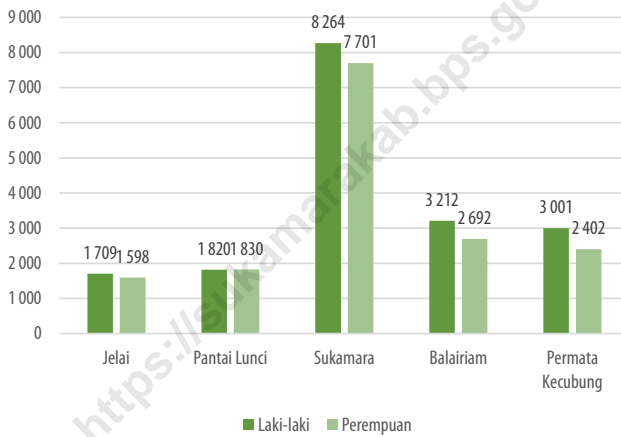


Sumber/Source : Berdasarkan Peraturan Menteri Dalam Negeri No. 66 Tahun 2011 tanggal 28 Desember 2011
Based on Minister Of Home Affairs Regulation No 66/2011, December 28, 2011

Gambar 2.2
Figures

Jumlah Penduduk yang Terdaftar dan Menggunakan Hak Pilih dalam Pemilihan Gubernur dan Wakil Gubernur Provinsi Kalimantan Tengah di Kabupaten Sukamara, 2020

Number of Registered Population and Used The Suffrage in the Election of the Governor and Deputy Governor of Central Kalimantan Province in Sukamara Regency, 2020



Sumber/Source : Komisi Pemilihan Umum Kabupaten Sukamara/General Elections Commission of Sukamara Regency

2.1. WILAYAH ADMINISTRATIF ADMINISTRATIVE AREA

Tabel 2.1.1. Jumlah Kecamatan di Kabupaten Sukamara, 2016–2020
Table Number of Villages1/Kelurahan by Subdistrict in Sukamara Regency, 2016–2020

Kecamatan Subdistrict	2017	2018	2019	2020	2021
(1)	(2)	(3)	(4)	(5)	(6)
Jelai	5	5	5	5	5
Pantai Lunci	4	4	4	4	4
Sukamara	8	8	8	8	8
Balai Riam	8	8	8	8	8
Permata Kecubung	7	7	7	7	7
Sukamara	32	32	32	32	32

Catatan/Note: ¹ Termasuk kelurahan dan Unit Permukiman Transmigrasi (UPT)/Include Transmigration Settlement Unit
 Sumber/Source: Peraturan Kepala Badan Pusat Statistik Nomor 29 Tahun 2018 Tanggal 15 Januari 2018 tentang Perubahan Atas Peraturan Kepala Badan Pusat Statistik Nomor 55 Tahun 2017 tentang Kode dan Nama Wilayah Kerja Statistik Tahun 2017
Chief Statistician Regulation Number 29/2018, January 15 2018, as a revision of Chief Statistician Regulation Number 55 of 2017 on Code and Name of Regional Level of Data Collection.

2.2. SUMBER DAYA MANUSIA HUMAN RESOURCES

Tabel 2.2.1. **Jumlah Jumlah Anggota Dewan Perwakilan Rakyat Daerah Menurut Partai Politik dan Jenis Kelamin di Kabupaten Sukamara, 2020**
Number of Regional House of Representatives' Members by Political Parties and Gender in Sukamara Regency, 2020

Partai Politik <i>Political Parties</i>	Laki-laki <i>Male</i>	Perempuan <i>Female</i>	Jumlah <i>Total</i>
(1)	(2)	(3)	(4)
Partai Hati Nurani Rakyat	2	2	4
Partai Golongan Karya	2	1	3
Partai Gerakan Indonesia Raya	2	-	2
Partai Persatuan Indonesia	2	-	2
Partai Persatuan Pembangunan	1	1	2
Partai Kebangkitan Bangsa	2	-	2
Partai Amanat Nasional	1	1	2
Partai Nasional Demokrat	1	-	1
Partai Demokrasi Indonesia Perjuangan	1	-	1
Partai Demokrat	1	-	1
Jumlah Total	15	5	20

Catatan/Note: ...

Sumber/Source: Sekretariat Dewan Perwakilan Rakyat Daerah Kabupaten Sukamara/*Regional House of Representatives Secretariat of Sukamara Regency*

Tabel
Table 2.2.2.

Jumlah Anggota Dewan Perwakilan Rakyat Daerah Menurut Fraksi dan Komisi di Kabupaten Sukamara, 2020
Number of Regional House of Representatives' Members by Fraction and Commission in Sukamara Regency, 2020

Fraksi <i>Fraction</i>	Komisi/ <i>Commission</i>			Pimpinan Dewan <i>Chairman of</i>	Jumlah <i>Total</i>
	I	II	III		
(1)	(2)	(3)	(4)	(5)	(6)
Fraksi Partai Hati Nurani Rakyat	2	1	1	1	5
Fraksi Partai Golongan Karya	-	1	1	1	3
Fraksi Gerakan Kebangkitan Bangsa	1	2	2	1	6
Fraksi Amanat Nasional Persatuan Indonesia	2	2	2	-	6
Jumlah <i>Total</i>	5	6	6	3	20

Catatan/Note: ...

Sumber/Source: Sekretariat Dewan Perwakilan Rakyat Daerah Kabupaten Sukamara/*Regional House of Representatives Secretariat of Sukamara Regency*

Tabel 2.2.3. Jumlah Anggota Dewan Perwakilan Rakyat Daerah Menurut Tingkat Pendidikan dan Jenis Kelamin di Kabupaten Sukamara, 2020
Number of Regional House of Representatives' Members by Educational Attainment and Gender in Sukamara Regency, 2020

Tingkat Pendidikan <i>Educational Attainment</i>	Jenis Kelamin/Sex		
	<i>Laki-laki</i> Male	<i>Perempuan</i> Female	Jumlah Total
(1)	(2)	(3)	(4)
SLTA	11	4	15
Diploma I/II	-	-	-
Akademi/DIII	-	-	-
S1	3	1	4
S2	1	-	1
Jumlah Total	15	5	20

Catatan/Note: ...

Sumber/Source: Sekretariat Dewan Perwakilan Rakyat Daerah Kabupaten Sukamara/*Regional House of Representatives Secretariat of Sukamara Regency*

Tabel
Table 2.2.4.

Jumlah Keputusan Dewan Perwakilan Rakyat Daerah Menurut Jenis Keputusan di Kabupaten Sukamara, 2020
Number of Decision of Regional House of Representatives by Type of Decision in Sukamara Regency, 2020

Jenis Keputusan Type of Decisions	2017	2018	2019	2020	2021
(1)	(2)	(3)	(4)	(5)	(6)
Peraturan Daerah <i>Regional Regulation</i>	13	11	10	2	...
Keputusan DPRD <i>Regional House of Representative Decisions</i>	14	12	13	4	...
Keputusan Pimpinan DPRD <i>Decisions of Head of Regional House of Representatives</i>	3	1	5	2	...
Keputusan Badan Musyawarah <i>Deliberative Committee Decisions</i>	3	3	3	3	...
Keputusan Badan Anggaran <i>Budget Committee Decisions</i>	-	-	-	-	...
Panitia Urusan Rumah Tangga <i>Household Committee</i>	-	-	-	-	...
Jumlah Total	33	27	31	11	...

Catatan/Note: ...

Sumber/Source: Sekretariat Dewan Perwakilan Rakyat Daerah Kabupaten Sukamara/*Regional House of Representatives Secretariat of Sukamara Regency*

Tabel
Table 2.2.5.

Jumlah Keputusan Anggota Dewan Perwakilan Rakyat Daerah Menurut Jenis Keputusan dan Bulan di Kabupaten Sukamara, 2020
Number of Decision of Regional House of Representatives' Members by Type of Decision and Month in Sukamara Regency, 2020

Bulan Month	Peraturan Daerah (Perda) Regional Regulation	Keputusan DPRD II Decision of Parliament	Keputusan Pimpinan DPRD Decision of Head of Parliament
(1)	(2)	(3)	(4)
Januari/January	-	-	-
Februari/February	-	-	-
Maret/March	-	-	-
April/April	-	1	-
Mei/May	-	-	-
Juni/June	-	1	-
Juli/July	1	1	-
Agustus/August	-	-	1
September/September	1	1	-
Oktober/October	-	-	1
November/November	-	-	-
Desember/December	-	-	-
Jumlah/Total	2	4	2

Catatan/Note: ...

Sumber/Source: Sekretariat Dewan Perwakilan Rakyat Daerah Kabupaten Sukamara/Regional House of Representatives Secretariat of Sukamara Regency

Tabel
Table 2.2.6.

**Jumlah Rapat Dewan Perwakilan Rakyat Daerah
Jenis Rapat di Kabupaten Sukamara, 2020**
*Number of Regional House of Representatives Meeting by
Type of Meetings in Sukamara Regency, 2020*

Jenis Rapat <i>Type of Meetings</i>	2018	2019	2020
(1)	(2)	(3)	(4)
Rapat Paripurna/ <i>Plenary Meetings</i>	-	-	22
Rapat Komisi I/ <i>First Committee Meetings</i>	17	17	6
Rapat Komisi II/ <i>Second Committee Meetings</i>	17	17	6
Rapat Komisi III/ <i>Third Committee Meetings</i>	15	15	6
Rapat Fraksi/ <i>Fraction Meetings</i>	8	8	1
Rapat Panitia/ <i>Committee Meetings</i>	-	-	6
Rapat Kerja/ <i>Work Meetings</i>	9	9	8
Rapat Gabungan/ <i>Composite Meetings</i>	9	9	14
Rapat Koordinasi Pimpinan/ <i>Leaders Coordination Meetings</i>	-	-	7
Rapat Pimpinan Dewan/ <i>Council Leaders Meetings</i>	-	-	-
Rapat Badan Kehormatan/ <i>Honor Committee Meetings</i>	-	-	-
Jumlah/Total	108	75	76

Catatan/Note: ...

Sumber/Source: Sekretariat Dewan Perwakilan Rakyat Daerah Kabupaten Sukamara/*Regional House of Representatives Secretariat of Sukamara Regency*

Tabel
Table 2.2.7.

Jumlah Kunjungan Tamu Dewan Perwakilan Rakyat dan Dewan Perwakilan Rakyat Daerah di Dewan Perwakilan Rakyat Kabupaten Sukamara, 2020
Number of Visit of House of Representatives and Regional House of Representatives in Regional House of Representatives of Sukamara Regency, 2020

Tahun Year	Jumlah Kunjungan Tamu Number of Visitor
(1)	(2)
2014	-
2015	-
2016	10
2017	5
2018	-
2019	3
2020	5

Catatan/Note: ...

Sumber/Source: Sekretariat Dewan Perwakilan Rakyat Daerah Kabupaten Sukamara/*Regional House of Representatives Secretariat of Sukamara Regency*

Tabel
Table 2.2.8.

Jumlah Peninjauan Keluar Daerah Tiap Komisi Dewan Perwakilan Rakyat Daerah Kabupaten Sukamara, 2020
Number of Observation to Other Regency by Commission of Regional House of Representatives' Member of Sukamara Regency, 2020

Bulan Month	Komisi I Commission I	Komisi II Commission II	Komisi III Commission III	Komisi IV Commission IV
(1)	(2)	(3)	(4)	(5)
Januari/January	-	-	-	-
Februari/February	-	-	-	-
Maret/March	1	1	1	-
April/April	-	-	-	-
Mei/May	-	-	-	-
Juni/June	-	-	-	-
Juli/July	-	-	-	-
Agustus/August	-	-	-	-
September/September	-	-	-	-
Oktober/October	1	1	1	-
November/November	-	-	-	-
Desember/December	-	-	-	-
Jumlah/Total	2	2	2	-

Catatan/Note: ...

Sumber/Source: Sekretariat Dewan Perwakilan Rakyat Daerah Kabupaten Sukamara/Regional House of Representatives Secretariat of Sukamara Regency

Tabel 2.2.9. Jumlah Surat Pengaduan dari Masyarakat yang Diterima Dewan Perwakilan Rakyat Daerah Kabupaten Sukamara, 2020
Number of Complaints Letters from Society Received by Regional House of Representatives of Sukamara Regency, 2020

Bulan Month	Komisi I Commission I	Komisi II Commission II	Komisi III Commission III	Komisi IV Commission IV
(1)	(2)	(3)	(4)	(5)
Januari/January	-	-	-	-
Februari/February	-	-	-	-
Maret/March	1	1	1	-
April/April	-	-	-	-
Mei/May	-	-	-	-
Juni/June	-	-	-	-
Juli/July	-	-	-	-
Agustus/August	-	-	-	-
September/September	-	-	-	-
Oktober/October	1	1	1	-
November/November	-	-	-	-
Desember/December	-	-	-	-
Jumlah/Total	2	2	2	-

Catatan/Note: ...

Sumber/Source: Sekretariat Dewan Perwakilan Rakyat Daerah Kabupaten Sukamara/*Regional House of Representatives Secretariat of Sukamara Regency*

2.3. SUMBER DAYA MANUSIA HUMAN RESOURCES

Tabel 2.3.1. Jumlah Pegawai Negeri Sipil Menurut Jabatan dan Jenis Kelamin di Kabupaten Sukamara, Desember 2019 dan Desember 2020 Number of Civil Servants by Occupation and Gender in Sukamara Regency, Desember 2019 dan Desember 2020

Jabatan Occupation	2020		Jumlah Total
	Laki-laki Male	Perempuan Female	
(1)	(2)	(3)	(4)
Fungsional Khusus/ <i>Specific Functional</i>	533	626	1 159
Fungsional Umum/ <i>General Functional</i>	290	157	447
Struktural/ <i>Structural</i>	279	127	406
Eselon V/ <i>5th Echelon</i>	-	-	0
Eselon IV/ <i>4th Echelon</i>	185	102	287
Eselon III/ <i>3rd Echelon</i>	76	24	100
Eselon III/ <i>2nd Echelon</i>	18	1	19
Eselon I/ <i>1st Echelon</i>	-	-	0
Jumlah Total	1381	1037	2418

Catatan/Note: ...

Sumber/Source: Badan Kepegawaian dan Pengembangan Sumber Daya Manusia Kabupaten Sukamara

Lanjutan Tabel/Continued Table 2.3.1

Jabatan Occupation	2021		
	Laki-laki Male	Perempuan Female	Jumlah Total
(1)	(5)	(6)	(7)
Fungsional Khusus/ <i>Specific Functional</i>
Fungsional Umum/ <i>General Functional</i>
Struktural/ <i>Structural</i>
Eselon V/ <i>5th Echelon</i>
Eselon IV/ <i>4th Echelon</i>
Eselon III/ <i>3rd Echelon</i>
Eselon III/ <i>2nd Echelon</i>
Eselon I/ <i>1st Echelon</i>
Jumlah Total

Tabel 2.3.2. Jumlah Pegawai Negeri Sipil Menurut Tingkat Pendidikan dan Jenis Kelamin di Kabupaten Sukamara, Desember 2019 dan Desember 2020
Number of Civil Servants by Educational Level and Gender in Sukamara Regency, December 2019 and December 2020

Tingkat Pendidikan <i>Educational Level</i>	2020		
	Laki-laki <i>Male</i>	Perempuan <i>Female</i>	Jumlah <i>Total</i>
(1)	(2)	(3)	(4)
Sampai dengan SD/ <i>Up to Primary School</i>	5	-	5
SLTP/Sederajat/ <i>General/Vocational Junior High School</i>	10	-	10
SMA/Sederajat/ <i>General/Vocational Senior High School</i>	160	51	211
Diploma I, II/Akta I, II/ <i>Diploma I, II/Akta I/II</i>	53	8	61
Diploma III/Akta III/Sarjana Muda/ <i>Diploma III/Akta III/Bachelor</i>	161	266	427
Tingkat Sarjana/Doktor/Ph.D/ <i>University Graduates</i>	710	598	1 308
Jumlah/Total	1 099	923	2 022

Catatan/Note: ...

Sumber/Source: Badan Kepegawaian Negara (BKN)/National Civil Service Agency

Lanjutan Tabel/Continued Table 2.3.2

Tingkat Pendidikan Educational Level	2021		
	Laki-laki Male	Perempuan Female	Jumlah Total
(1)	(5)	(6)	(7)
Sampai dengan SD/Up to Primary School	4		4
SLTP/Sederajat/General/Vocational Junior High School	9		9
SMA/Sederajat/General/Vocational Senior High School	150	44	194
Diploma I, II/Akta I, II/Diploma I,II/Akta I/II	1	1	2
Diploma III/Akta III/Sarjana Muda/Diploma III/Akta III/ Bachelor	197	270	467
Tingkat Sarjana/Doktor/Ph.D/University Graduates	699	589	1 288
Jumlah/Total	1 060	904	1 964

Catatan/Note: ...

Sumber/Source: Badan Kepegawaian Negara (BKN)/National Civil Service Agency

Tabel 2.3.3. Jumlah Pegawai Negeri Sipil Menurut Tingkat Kepangkatan dan Jenis Kelamin di Kabupaten Sukamara, Desember 2019 dan Desember 2020
Number of Civil Servants by Hierarchy and Gender in Sukamara Regency, December 2019 and December 2020

Pangkat/Golongan/Ruang Hierarchy	2020		
	Laki-laki Male	Perempuan Female	Jumlah Total
(1)	(2)	(3)	(4)
1. I/A (Juru Muda)	-	-	-
2. I/B (Juru Muda Tingkat I)	2	-	2
3. I/C (Juru)	3	-	3
4. I/D (Juru Tingkat I)	5	1	6
Golongan I/Range I	10	1	11
5. II/A (Pengatur Muda)	9	2	11
6. II/B (Pengatur Muda Tingkat I)	31	8	39
7. II/C (Pengatur)	76	98	174
8. II/D (Pengatur Tingkat I)	82	57	139
Golongan II/Range II	198	165	363
9. III/A (Penata Muda)	226	196	422
10. III/B (Penata Muda Tingkat I)	168	207	375
11. III/C (Penata)	160	170	330
12. III/D (Penata Tingkat I)	145	97	242
Golongan III/Range III	699	670	1 369
13. IV/A (Pembina)	126	53	179
14. IV/B (Pembina Tingkat I)	51	33	84
15. IV/C (Pembina Utama Muda)	14	1	15
16. IV/D (Pembina Utama Madya)	1	-	1
17. IV/E (Pembina Utama)	-	-	0
Golongan IV/Range IV	192	87	279
Jumlah/Total	1 099	923	2 022

Catatan/Note: ...

Sumber/Source: Badan Kepegawaian Negara (BKN)/National Civil Service Agency

Lanjutan Tabel/Continued Table 2.3.3

Pangkat/Golongan/Ruang Hierarchy	2021		
	Laki-laki Male	Perempuan Female	Jumlah Total
(1)	(5)	(6)	(7)
1. I/A (Juru Muda)	-	-	-
2. I/B (Juru Muda Tingkat I)	1	-	1
3. I/C (Juru)	1	-	1
4. I/D (Juru Tingkat I)	6	1	7
Golongan I/Range I	8	1	9
5. II/A (Pengatur Muda)	8	2	10
6. II/B (Pengatur Muda Tingkat I)	14	3	17
7. II/C (Pengatur)	86	98	184
8. II/D (Pengatur Tingkat I)	74	50	124
Golongan II/Range II	182	153	335
9. III/A (Penata Muda)	209	171	380
10. III/B (Penata Muda Tingkat I)	148	173	321
11. III/C (Penata)	177	198	375
12. III/D (Penata Tingkat I)	146	107	253
Golongan III/Range III	680	649	1 329
13. IV/A (Pembina)	115	62	177
14. IV/B (Pembina Tingkat I)	60	38	98
15. IV/C (Pembina Utama Muda)	15	1	16
16. IV/D (Pembina Utama Madya)	-	-	0
17. IV/E (Pembina Utama)	-	-	0
Golongan IV/Range IV	190	101	291
Jumlah/Total	1064	866	1 930

Tabel
Table 2.3.4.

Jumlah Pegawai Negeri Sipil yang Menduduki Jabatan Menurut Eselon dan Jenis Kelamin di Kabupaten Sukamara, Desember 2019 dan Desember 2020
Number of Civil Servants that Occupied Chair by Echelon and Gender in Sukamara Regency, December 2019 and December 2020

Eselon <i>Echelon</i>	2020			2021	
	Laki-laki <i>Male</i>	Perempuan <i>Female</i>	Jumlah <i>Total</i>	Laki-laki <i>Male</i>	Perempuan <i>Female</i>
(1)	(2)	(3)	(4)	(5)	(6)
I/A	-	-	-
I/B	-	-	-
II/A	1	-	1
II/B	17	1	18
III/A	35	7	42
III/B	41	17	58
IV/A	170	91	261
IV/B	15	11	26

Catatan/Note: ...

Sumber/Source: Badan Kepegawaian Negara (BKN)/National Civil Service Agency

2.4. KEUANGAN DAERAH GOVERNMENT FINANCE

Tabel 2.4.1. **Realisasi Pendapatan Daerah Kabupaten Sukamara Menurut Jenis Pendapatan (milyar rupiah), 2016-2019**
Table 2.4.1. **Actual Revenues of Regional of Sukamara Regency by Source of Revenues (billion rupiahs), 2016-2019**

Jenis Pendapatan/Kinds of Revenues	2018	2019
(1)	(2)	(3)
1.		
1.1 Pendapatan Pajak Daerah / <i>Regional Tax</i>		
1.2 Pendapatan Retribusi Daerah / <i>Regional Requisitions</i>		
1.3 Hasil Pengelolaan Kekayaan Daerah Yang Dipisahkan/ <i>Regional-Owned Company Revenue and Separated Management of Regional Wealth</i>		
1.4 Lain-lain Pendapatan Asli Daerah yang Sah/ <i>Other Regional Revenue</i>		
2.		
Dana		
2.1 Bagi Hasil Pajak/		
2.2 Bagi Hasil Bukan Pajak/Sumber Daya Alam/		
2.3 Dana Alokasi Umum/		
2.4 Dana Alokasi Khusus/		
3.		
Lain-lain		
3.1 Pendapatan Hibah/ <i>Grant</i>		
3.2 Dana Bagi Hasil Pajak dari Provinsi dan Pemerintah Daerah Lainnya/ <i>Tax Sharing Revenue from Provincial and Other Regional Governments</i>		
3.3 Dana Bagi Hasil Lainnya/ <i>Other Tax Sharing Revenue</i>		
3.4 Dana Penyesuaian dan Otonomi Khusus/ <i>Regional Adjustment and Autonomy Fund</i>		
3.5 Bantuan Keuangan dari Provinsi atau Pemerintah Daerah Lainnya/ <i>Financial Assistance from Provincial or Other Regional Governments</i>		

Lanjutan Tabel/*Continued Table 2.4.1*

Jenis Pendapatan/ <i>Kinds of Revenues</i>	2020	2021
(1)	(4)	(5)
1.		
1.1 Pendapatan Pajak Daerah / <i>Regional Tax</i>		
1.2 Pendapatan Retribusi Daerah / <i>Regional Requisitions</i>		
1.3 Hasil Pengelolaan Kekayaan Daerah Yang Dipisahkan/ <i>Regional-Owned Company Revenue and Separated Management of Regional Wealth</i>		
1.4 Lain-lain Pendapatan Asli Daerah yang Sah/ <i>Other Regional Revenue</i>		
2.		
Dana		
2.1 Bagi Hasil Pajak/		
2.2 Bagi Hasil Bukan Pajak/Sumber Daya Alam/		
2.3 Dana Alokasi Umum/		
2.4 Dana Alokasi Khusus/		
3.		
Lain-lain		
3.1 Pendapatan Hibah/ <i>Grant</i>		
3.2 Dana Bagi Hasil Pajak dari Provinsi dan Pemerintah Daerah Lainnya/ <i>Tax Sharing Revenue from Provincial and Other Regional Governments</i>		
3.3 Dana Bagi Hasil Lainnya/ <i>Other Tax Sharing Revenue</i>		
3.4 Dana Penyesuaian dan Otonomi Khusus/ <i>Regional Adjustment and Autonomy Fund</i>		
3.5 Bantuan Keuangan dari Provinsi atau Pemerintah Daerah Lainnya/ <i>Financial Assistance from Provincial or Other Regional Governments</i>		

Catatan/Note: ...

Sumber/Source: Badan Kepegawaian dan Pengembangan Sumber Daya Manusia Kabupaten Sukamara

Tabel 2.4.2. Realisasi Belanja Pemerintah Kabupaten Sukamara Menurut Jenis Belanja (milyar rupiah), 2019
Table Actual Expenditures of Regional of Sukamara Regency by Kind of Expenditures (billion rupiahs), 2019

Jenis Pengeluaran <i>Kinds of Expenditures</i>	2018	2019
(1)	(2)	(3)
1.		
1.1 Belanja Pegawai/ <i>Employee Expenditure</i>		
1.2 Belanja Bunga/ <i>Interest Expenditure</i>		
1.3 Belanja Subsidi/ <i>Subsidy Expenditure</i>		
1.4 Belanja Hibah/ <i>Grant Expenditure</i>		
1.5 Belanja Bantuan Sosial / <i>Social Aid Expenditure</i>		
1.6 Belanja Bagi Hasil kepada Provinsi/Kabupaten/Kota dan Pemerintah Desa/ <i>Sharing Expenditure for Province/Regencies/Municipalities</i>		
1.7 Belanja Bantuan Keuangan kepada Provinsi/Kabupaten/Kota dan Pemerintah Desa/ <i>Social Aid Expenditures for Provinces/Regencies and Village Government</i>		
1.8 Belanja Tidak Terduga / <i>Unexpected Expenditures</i>		
2.		
2.1 Belanja Pegawai/		
2.2 Belanja Barang dan Jasa /		
2.3 Belanja Modal/		
Jumlah/Total		

Lanjutan Tabel/*Continued Table 2.4.2*

Jenis Pengeluaran <i>Kinds of Expenditures</i>	2020	2021
(1)	(4)	(5)
1.		
1.1 Belanja Pegawai/ <i>Employee Expenditure</i>		
1.2 Belanja Bunga/ <i>Interest Expenditure</i>		
1.3 Belanja Subsidi/ <i>Subsidy Expenditure</i>		
1.4 Belanja Hibah/ <i>Grant Expenditure</i>		
1.5 Belanja Bantuan Sosial / <i>Social Aid Expenditure</i>		
1.6 Belanja Bagi Hasil kepada Provinsi/Kabupaten/Kota dan Pemerintah Desa/ <i>Sharing Expenditure for Province/Regencies/Municipalities</i>		
1.7 Belanja Bantuan Keuangan kepada Provinsi/Kabupaten/Kota dan Pemerintah Desa/ <i>Social Aid Expenditures for Provinces/Regencies and Village Government</i>		
1.8 Belanja Tidak Terduga / <i>Unexpected Expenditures</i>		
2.		
2.1 Belanja Pegawai/		
2.2 Belanja Barang dan Jasa /		
2.3 Belanja Modal/		
Jumlah/Total		

Catatan/Note: ...

Sumber/Source: Badan Kepegawaian dan Pengembangan Sumber Daya Manusia Kabupaten Sukamara

2.5. PEMILIHAN UMUM GENERAL ELECTION

Tabel 2.5.1. Jumlah Penduduk Terdaftar pada Daftar
Table 2.5.1. Jumlah Penduduk Terdaftar pada Daftar
Pemilih Tetap di Kabupaten Sukamara, 2020
Number of Registered Population on the Permanent Voters
List in Sukamara Regency, 2020

Kecamatan <i>Subdistrict</i>	Terdaftar (DPT)		
	<i>Registered</i>		
	Laki-laki <i>Male</i>	Perempuan <i>Female</i>	Jumlah <i>Total</i>
(1)	(2)	(3)	(4)
Jelai	1 913	1 767	3 680
Pantai Lunci	2 078	1 985	4 063
Sukamara	8 653	8 229	16 882
Balairiam	3 420	3 072	6 492
Permata Kecubung	2 965	2 695	5 660
Sukamara	19 029	17 748	36 777

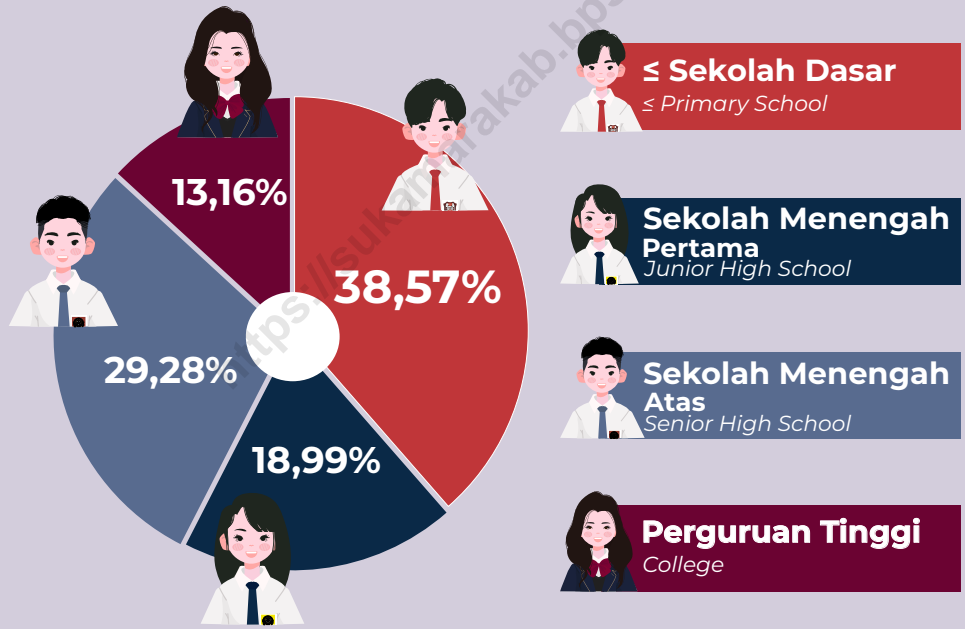
Catatan/Note: ...

Sumber/Source: Badan Kepegawaian dan Pengembangan Sumber Daya Manusia Kabupaten Sukamara



Pengangguran Menurut Pendidikan Tertinggi yang Ditamatkan **2021**

Unemployment by Educational Attachment



Mayoritas pengangguran merupakan lulusan **SEKOLAH DASAR** atau kurang

PENJELASAN TEKNIS

TECHNICAL NOTES

1. Salah satu sumber data kependudukan adalah sensus penduduk yang dilaksanakan setiap sepuluh tahun sekali. Sensus penduduk telah dilaksanakan sebanyak tujuh kali sejak Indonesia merdeka, yaitu tahun 1961, 1971, 1980, 1990, 2000, 2010, dan 2020. Keenam sensus penduduk sebelumnya dilaksanakan dengan menggunakan metode tradisional, yaitu mencatat setiap penduduk dari rumah ke rumah. Pertama kalinya dalam sejarah sensus penduduk di Indonesia, Sensus Penduduk 2020 (SP2020) menggunakan metode kombinasi yaitu dengan memanfaatkan data Administrasi Kependudukan (Admindex) dari Direktorat Jenderal Kependudukan dan Pencatatan Sipil (Ditjen Dukcapil) Kementerian Dalam Negeri (Kemendagri) sebagai data dasar pelaksanaan SP2020. Hal ini dirancang dan dilaksanakan sebagai upaya untuk mewujudkan "SATU DATA KEPENDUDUKAN INDONESIA".

SP2020 mencakup seluruh penduduk yang tinggal di wilayah teritorial Indonesia, mencakup Warga Negara Indonesia (WNI) dan Warga Negara Asing (WNA) yang telah menetap atau berencana menetap di wilayah

1. *One of the sources of demographic data is population census, which is conducted every ten years. Population Census has been conducted seven times since Indonesia's independence: 1961, 1971, 1980, 1990, 2000, 2010, and 2020. The previous six population censuses were carried out using the traditional method, canvassing each person door-to-door. For the first time in the history of the population census in Indonesia, the 2020 Population Census (PC2020) used a combined method, that is utilizing Population Administration data managed by the Directorate General of Population and Civil Registration of the Ministry of Home Affairs as the basic data for the population census. This is designed and implemented as an effort to realize "ONE INDONESIAN POPULATION DATA".*

PC2020 covered all residents who live in Indonesia's territory, including Indonesian citizens (WNI) and foreign citizens (WNA) who have stayed or plan to stay in Indonesian territory for at least one year. The Indonesian citizens who

Indonesia selama minimal satu tahun. WNI yang dicakup juga termasuk mereka yang berada di luar negeri, yaitu Anggota Korps Diplomatik Republik Indonesia beserta keluarganya di luar negeri dan Anggota TNI/POLRI beserta keluarganya yang sedang melakukan misi perdamaian di luar negeri.

Untuk tahun yang tidak dilaksanakan sensus penduduk, data kependudukan diperoleh dari hasil proyeksi penduduk. Proyeksi penduduk merupakan suatu perhitungan ilmiah yang didasarkan pada asumsi dari komponen-komponen perubahan penduduk, yaitu kelahiran, kematian, dan migrasi (migrasi internasional dan migrasi risen antar provinsi). Proyeksi penduduk interim 2020-2023 dihitung menggunakan data dasar penduduk hasil perapihan umur dari data Administrasi Kependudukan dan SP2020 dengan menggunakan asumsi Angka Kelahiran Total sejak tahun 2020 konstan 2,1 (sesuai Proyeksi Survei Penduduk antar Sensus (SUPAS) 2015-2045), Angka Kematian Bayi (AKB) meneruskan hasil Proyeksi SUPAS 2015-2045, dan pola migrasi 2020 sama dengan pola migrasi hasil SUPAS 2015.

are covered also include those who are abroad, namely members of the Diplomatic Corps of the Republic of Indonesia and their families abroad and members of the TNI/POLRI and their families who are carrying out Peacekeeping Missions abroad.

For the periods besides the census year, population projection is applied to estimate population for those years. The population projection is an estimation based on the demographic components, such as birth, death, and migration (international migration and recent migration). The interim population projection for 2020-2023 is calculated from the single age smoothed combined from Population Administration Data and the 2020 Population Census. It uses the assumption that the Total Fertility Rate (TFR) since 2020 is constant at 2.1 (according to the population projection of 2015-2045 Intercensal Population Survey (SUPAS)), Infant Mortality Rate (IMR) continues the results of the 2015-2045 SUPAS Projection, and the 2020 migration pattern is the same as the pattern of migration in SUPAS2015 results.

Dalam publikasi ini, data yang disajikan merupakan hasil SP2020 (September), dan hasil proyeksi penduduk interim 2020-2023 (pertengahan tahun/Juni).

2. Penduduk Indonesia adalah semua orang yang berdomisili di wilayah teritorial Indonesia, mencakup Warga Negara Indonesia (WNI) dan Warga Negara Asing (WNA) yang telah menetap selama satu tahun atau lebih atau berencana menetap di wilayah Indonesia selama minimal satu tahun. Pada sensus sebelumnya referensi waktu dalam konsep kependudukan adalah enam bulan. Perubahan ini didasari oleh UU No. 24 Tahun 2013 tentang Perubahan atas UU No. 23 Tahun 2006 tentang Administrasi Kependudukan pada Pasal 15.
3. Laju pertumbuhan penduduk per tahun adalah angka yang menunjukkan rata-rata tingkat penambahan penduduk per tahun dalam jangka waktu tertentu. Angka ini dinyatakan sebagai persentase dari penduduk dasar. Metode penghitungan laju pertumbuhan penduduk yang digunakan oleh BPS adalah metode geometrik.
4. Kepadatan penduduk adalah ukuran persebaran penduduk yang menunjukkan jumlah penduduk untuk setiap kilometer persegi luas wilayah.

The data presented in this publication are the PC2020 results (September) and the result of interim population projection 2020-2023 (midyear/June).

2. *The population of Indonesia are all people who live in Indonesia's territory, including Indonesian citizens and foreign citizens who have lived for one year or more or plan to stay in Indonesia territory for at least one year. In the previous census the time reference in the population concept was six months. This change is based on Law no.24 of 2013 concerning Amendments to Law no. 23 of 2006 concerning Population Administration in Article 15.*
3. *Annual population growth rate is a number that shows the average rate of population growth per year in a certain period. This rate is a percentage of the basic population. The method used by Statistics Indonesia is the geometric method*
4. *Population density is a measure of the distribution of the population which shows the total population for each square kilometer of area.*

5. Rasio jenis kelamin adalah perbandingan antara jumlah penduduk laki-laki dan jumlah penduduk perempuan pada suatu daerah dan waktu tertentu, yang biasanya dinyatakan dalam banyaknya penduduk laki-laki per 100 perempuan.
6. Sumber utama data ketenagakerjaan adalah Survei Angkatan Kerja Nasional (Sakernas). Survei ini khusus dirancang untuk mengumpulkan informasi/ data ketenagakerjaan. Pada beberapa survei sebelumnya, pengumpulan data ketenagakerjaan dipadukan dalam kegiatan lainnya, seperti Survei Sosial Ekonomi Nasional (Susenas), Sensus Penduduk (SP), dan Survei Penduduk Antarsensus (SUPAS). Sakernas pertama kali diselenggarakan pada tahun 1976, kemudian dilanjutkan pada tahun 1977 dan 1978. Pada tahun 1986–1993, Sakernas diselenggarakan secara triwulanan, sejak tahun 1994–2001, Sakernas dilaksanakan secara tahunan, yaitu setiap bulan Agustus. Pada tahun 2002–2004, di samping Sakernas Tahunan dilakukan pula Sakernas Triwulanan. Pada tahun 2005–2010, pengumpulan data Sakernas dilaksanakan secara semesteran pada Februari (Semester I) dan Agustus (Semester II). Tahun 2011–2014, Sakernas dilaksanakan Triwulanan,
5. *Gender ratio is the ratio between total male population and female population in a certain area and at a certain time, which is usually stated in the number of male residents per 100 females*
6. *The main source of employment data is National Labour Force Survey (Sakernas). This survey is specifically designed to collect information on labour force statistics. Previously, the collection of such data was integrated with other surveys, such as National Socioeconomic Survey (Susenas), Population Census (SP), and Intercensal Population Survey (SUPAS). The first Sakernas was conducted in 1976, then conducted annually during the period 1977–1978. During 1986 – 1993, Sakernas was conducted quarterly in all provinces in Indonesia, only since 1994 until 2001 Sakernas was conducted yearly, every August of the year. During the period 2002–2004, besides a yearly Sakernas, BPS also conducted a quarterly Sakernas. During the period 2005–2010, Sakernas has been conducted in semester period, i.e. February (First Semester) and August (Second Semester). During 2011-2014, Sakernas is conducted on a quarterly basis ie: February (First Quarter), May (Second Quarter), August (Third Quarter), and November (Fourth Quarter).*

yaitu Februari (Triwulan I), Mei (Triwulan II), Agustus (Triwulan III), dan November (Triwulan IV). Sakernas Triwulanan ini dimaksudkan untuk memantau indikator ketenagakerjaan secara dini di Indonesia yang mengacu pada The Key Indicators of the Labour Market (KILM) yang direkomendasikan oleh The International Labour Organization (ILO). Mulai tahun 2015, pengumpulan data Sakernas dilaksanakan kembali secara semesteran pada Februari (Semester I) dan Agustus (Semester II).

Sejak Sakernas 2001, konsep status pekerjaan dan pengangguran mengalami perluasan dan penyempurnaan. Status pekerjaan yang pada Sakernas 2000 hanya 5 kategori, mulai tahun 2001 ditambahkan kategori baru, yaitu: pekerja bebas di pertanian dan pekerja bebas di nonpertanian. Selain itu, dalam rangka menyesuaikan dengan konsep ILO, konsep pengangguran terbuka diperluas, yaitu di samping mencakup penduduk yang aktif mencari pekerjaan, mencakup pula kelompok penduduk yang sedang mempersiapkan usaha/pekerjaan baru, kelompok penduduk yang tidak mencari pekerjaan karena merasa tidak mungkin mendapatkan

A Quarterly Sakernas is aimed to monitor the prompt indicators of Indonesian labour market which referred to The Key Indicators of the Labour Market (KILM) recommended by The International Labour Organization (ILO). Since 2015, the Sakernas has been conducted on biannual basis again, the first semester on February and the later semester on August.

Since Sakernas 2001, the concept of employment status and unemployment was revised. The employment status previously covered only 5 categories, but since 2001 two new categories of casual employee both in agriculture and non-agriculture sectors have been added. In addition, to adapt the ILO concept, the concept of unemployment was also extended. Unemployment covers population who were looking for work, population who were establishing a new business/firm/establishment, discouraged job seekers, and those who were not actively looking for work with the reason of already having job but not starting to work (future starter).

pekerjaan, serta kelompok penduduk yang tidak aktif mencari pekerjaan dengan alasan sudah mempunyai pekerjaan, tetapi belum mulai bekerja.

Hasil Sakernas Semester I (Februari 2020) disajikan sampai tingkat provinsi (jumlah sampel 75.000 rumah tangga). Sementara itu, Sakernas Semester II (Agustus 2020) disajikan sampai tingkat kabupaten/ kota dengan jumlah sampel sebesar 300.000 rumah tangga. Tingkat pemasukan dokumen pada Sakernas Agustus 2020 sebesar 100,76 persen. Mulai Sakernas Agustus 2020, penghitungan indikator menggunakan penimbang hasil proyeksi penduduk Survei Penduduk Antar Sensus (SUPAS) 2015. Penduduk usia kerja adalah penduduk yang berumur 15 tahun ke atas.

7. Penduduk usia kerja adalah penduduk yang berumur 15 tahun ke atas.
8. Angkatan kerja adalah penduduk usia kerja (15 tahun ke atas) yang bekerja, punya pekerjaan namun sementara tidak bekerja, dan pengangguran.
9. Bekerja adalah kegiatan ekonomi yang dilakukan oleh seseorang dengan maksud memperoleh atau membantu memperoleh pendapatan atau keuntungan dan lamanya bekerja paling sedikit 1

The results of Sakernas for first semester (February 2020) were presented at provincial level (sample size 75,000 households), while for the second semester (August 2020) were presented up to regency/municipal level (sample size 300,000 households). The response rate for August 2020 Sakernas was 100.76 percent. Starting from Sakernas August 2020, the calculation of indicators uses a weighting of the population projection results of the Intercensal Population Survey (SUPAS) 2015

7. *Working age population is persons of 15 years and over.*
8. *Labor force or economically active are persons of 15 years and over, who in the previous week were working, temporarily absent from work but having jobs, and unemployment.*
9. *Working means an activity done by a person who worked intended to earn income by doing work or helping to do work at least one hour continuously during the reference week (including unpaid family*

jam secara terus menerus dalam seminggu yang lalu (termasuk pekerja keluarga tanpa upah yang membantu dalam suatu usaha/kegiatan ekonomi).

10. Jumlah jam kerja seluruhnya adalah jumlah jam kerja yang digunakan untuk bekerja (tidak termasuk jam kerja istirahat resmi dan jam kerja yang digunakan untuk hal-hal di luar pekerjaan).
11. Lapangan usaha adalah bidang kegiatan dari pekerjaan/tempat bekerja di mana seseorang bekerja. Klasifikasi lapangan usaha mengikuti Klasifikasi Baku Lapangan Usaha Indonesia (KBLI) dalam 1 digit.
12. Status pekerjaan adalah kedudukan seseorang dalam unit usaha/kegiatan dalam melakukan pekerjaan.
13. Berusaha sendiri adalah bekerja atau berusaha dengan menanggung risiko secara ekonomis, yaitu dengan tidak kembalinya ongkos produksi yang telah dikeluarkan dalam rangka usahanya tersebut, serta tidak menggunakan pekerja dibayar maupun pekerja tak dibayar, termasuk yang sifat pekerjaannya memerlukan teknologi atau keahlian khusus.

worker/s for any economic activity).

10. *Total working hours is the total hours spent by an employee to perform all jobs (excluding the time used for other activities which are not classified as work).*
11. *Industry is field of a person's activity or establishment. The classification of industries refers to the Indonesia Standard Industrial Classification (KBLI) in one digit.*
12. *Employment status is the status of a person at his place of work or establishment where he was employed.*
13. *Own-account worker is a person who works at her/his own risk without assisted by paid per mount worker or unpaid worker include technical job or skill job. Industry field of a person's activity or establishment. The classification of industries follows the Indonesia Standard Industrial Classification (KBLI) in one digit.*

ULASAN**DESCRIPTION****Kependudukan**

Sensus Penduduk 2020 (SP2020) mencatat penduduk Kabupaten Sukamara pada bulan September 2020 sebesar 63,464 jiwa. Penduduk Kabupaten Sukamara terus mengalami peningkatan jika dibandingkan hasil sensus sebelumnya. Dalam jangka waktu 10 (sepuluh) tahun dari tahun 2010, jumlah penduduk Kabupaten Sukamara bertambah sekitar 18.512 jiwa atau laju pertumbuhan penduduk sebesar 3,39 persen per tahun. Jumlah penduduk laki-laki hasil SP2020 sebanyak 33.387 jiwa atau 52,60 persen.

Sementara itu, jumlah penduduk perempuan sebanyak 30.077 jiwa atau 47,39 persen. Dari kedua informasi tersebut dapat diperoleh rasio jenis kelamin penduduk Kabupaten Sukamara sebesar 111. Hal ini berarti pada wilayah dengan 100 perempuan, terdapat 111 laki-laki pada wilayah tersebut. Dengan luas wilayah sebesar 3.827 km², kepadatan penduduk tahun 2020 mencapai 16 orang per km².

Ketenagakerjaan

Sektor pertanian masih merupakan tulang punggung sebagian besar masyarakat Kabupaten Sukamara. Sub sektor perkebunan dengan komoditas kelapa sawit merupakan primadona kabupaten ini. Pada tahun 2020 jumlah penduduk 15 tahun ke atas yang bekerja di sektor pertanian, kehutanan, dan perikanan sebanyak 12.604 jiwa.

Population

The 2020 Population Census (SP2020) results recorded the Sukamara Regency population in September 2020 was 63,464 people. The Sukamara Regency population continued to increase compared to the results of the previous census. In 10 (ten) years, the Sukamara Regency population increased by 18,512 people or grew by 3.39 percent per year. The total male population of the SP2020 results was 33,387 or 52.60 percent.

Meanwhile, the female population was 30,077 people, or 47,39 percent. So, the Gender ratio of the Sukamara Regency is 111. It meant that in an area with 100 women, there are 111 men in the area. With an area of 3,827 km², the population density in 2020 reached 16 people per km².

Employment

Agricultural is the most vital sector for most of the citizens in the Sukamara Regency. The plantation sub-sector with oil palm commodity is the most popular commodity in this regency. In 2020 the number of citizens around 15 years old and above who worked in the agriculture, forestry, and fishery sector were 12,604 people.

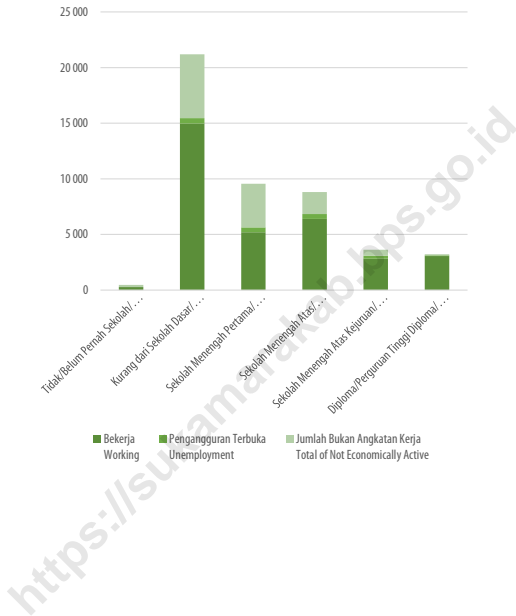
Survei Angkatan Kerja Nasional Agustus 2020 menunjukkan bahwa persentase penduduk yang aktif secara ekonomi (usia 15-59 tahun) menurun dari 72,77 persen menjadi 65,49 persen dari tahun 2019 ke 2020. Data menunjukkan terdapat 4,70 persen pengangguran dengan tingkat pengangguran laki-laki sebesar 6,06 persen dan pengangguran perempuan sebesar 1,86 persen. Angkatan kerja di Kabupaten Sukamara masih pada tahap yang kurang baik secara pendidikan. Pada tahun 2020, angkatan kerja yang bekerja secara aktif didominasi oleh tingkat pendidikan kurang dari SD.

August 2020 National Labor Force Survey stated that the proportion of the economically active population (15-59 years) has decreased from 72.77 percent to 65.50 percent from 2019 to 2020. The data showed the unemployment rate was 4.70 percent, with the male unemployment rate was 6.06 percent and 1.86 percent for females. The Labour force in Sukamara Regency was still in low educational attainment. In 2020, employment was dominated by who is under a primary school.

<https://sukamarakab.bps.go.id>

Gambar 3.1
Figures

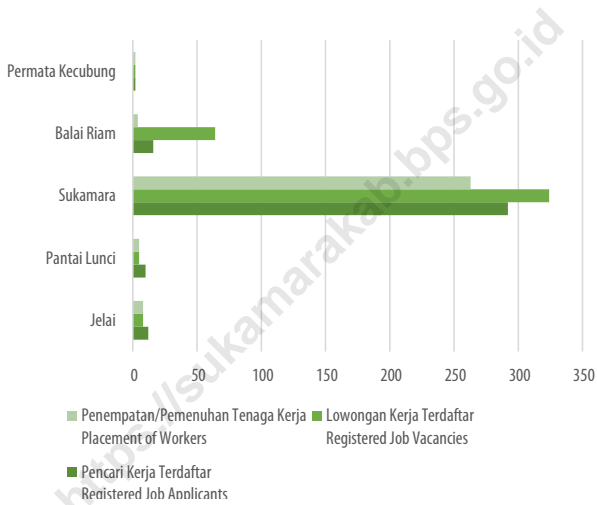
Jumlah Penduduk Menurut Kelompok Umur dan Jenis Kelamin di Kabupaten Sukamara, 2020
Population by Age Group and Gender in Sukamara regency, 2020



Sumber/Source : Berdasarkan Peraturan Menteri Dalam Negeri No. 66 Tahun 2011 tanggal 28 Desember 2011
Based on Minister Of Home Affairs Regulation No 66/2011, December 28,2011

Gambar 3.2
Figures

Jumlah Penduduk Berumur 15 Tahun Keatas Menurut Jenis Kegiatan Selama Seminggu yang Lalu dan Jenis Kelamin di Kabupaten Sukamara, 2020
Population Aged 15 Years and Over by Type of Activity During The Previous Week and Sex in Sukamara Regency, 2020



Sumber/Source :

**3.1. PENDUDUK
POPULATION**

Tabel 3.1.1. Penduduk, Laju Pertumbuhan Penduduk per Tahun, Distribusi Persentase Penduduk, Kepadatan Penduduk, Rasio Jenis Kelamin Penduduk Menurut Kecamatan di Kabupaten Sukamara, 2021
Population, Annual Population Growth Rate, Percentage Distribution of Population, Population Density, and Population Gender Ratio by Subdistrict, 2021

Kecamatan Subdistrict	Penduduk (ribu) Population (thousand)		Laju Pertumbuhan Penduduk per Tahun Annual Population Growth Rate (%)	
	2020 ¹	2021 ²	2010-2020 ¹	2020-2021 ²
(1)	(2)	(3)	(4)	(5)
Jelai	5,5	5,6		
Pantai Lunci	5,9	5,9		
Sukamara	30,9	31,6		
Balai Riam	10,6	10,9		
Permata Kecubung	10,6	10,9		
Sukamara				

Lanjutan Tabel/*Continued Table 3.1.1*

Kecamatan Subdistrict	Persentase Penduduk Percentage of Total Population		Kepadatan Penduduk per km ²) ⁵ Population Density per sq.km	
	2020 ¹	2021 ²	2020 ¹	2021 ²
(1)	(6)	(7)	(8)	(9)
Jelai			7	7
Pantai Lunci			7	7
Sukamara			30	31
Balai Riam			20	20
Permata Kecubung			16	17
Sukamara			17	17

Lanjutan Tabel/*Continued Table* 3.1.1

Kecamatan <i>Subdistrict</i>	Rasio Jenis Kelamin <i>Population Sex Ratio</i>	
(1)	(10)	(11)
Jelai		106
Pantai Lunci		106
Sukamara		110
Balai Riam		112
Permata Kecubung		110
Sukamara		

Catatan/*Note*: ¹ Hasil SP2010 (Mei)/*The result of the 2010 Population Census (May)*

² Hasil Proyeksi Penduduk Indonesia 2015–2045 (Pertengahan tahun/Juni)/*The result of Indonesia Population Projection 2010–2035 (mid year/June)*

³ Rata-rata Laju Pertumbuhan Penduduk per tahun 2000–2010 untuk Aceh dihitung dengan menggunakan data Sensus Penduduk Aceh Nias (SPAN) 2005 dan SP2010/*Annual growth rate of population 2000–2010 to Aceh was calculated using data Aceh Nias Population Census (SPAN) 2005 and 2010 Population Census*

Sumber/*Source*: BPS, Sensus Penduduk (SP) 2010 dan Proyeksi Penduduk Indonesia 2015–2045/*BPS-Statistics Indonesia, 2010 Population Census and Indonesia Population Projection 2015–2045*

Tabel 3.1.2. Jumlah Penduduk Menurut Kelompok Umur dan Jenis Kelamin di Kabupaten Sukamara, 2021
Table 3.1.2. Population by Age Group and Gender in Sukamara Regency, 2021

Kelompok Umur Age Group	Jenis Kelamin/Sex		
	Laki-laki Male	Perempuan Female	Jumlah Total
(1)	(2)	(3)	(4)
0-4	3 283	3 158	6 441
5-9	2 992	2 893	5 885
10-14	2 751	2 662	5 413
15-19	2 758	2 383	5 141
20-24	2 965	2 676	5 641
25-29	3 424	2 929	6 353
30-34	3 051	2 831	5 882
35-39	3 181	2 684	5 865
40-44	2 851	2 388	5 239
45-49	2 257	1 693	3 950
50-54	1 694	1 267	2 961
55-59	1 098	941	2 039
60-64	924	712	1 636
65-69	477	365	842
70-75	305	233	538
75+	236	280	516
Jumlah Total	34247	30095	64342

Catatan/Note: ¹ Hasil SP2010 (Mei)/The result of the 2010 Population Census (May)

² Hasil Proyeksi Penduduk Indonesia 2015–2045 (Pertengahan tahun/Juni)/The result of Indonesia Population Projection 2010–2035 (mid year/June)

³ Rata-rata Laju Pertumbuhan Penduduk per tahun 2000–2010 untuk Aceh dihitung dengan menggunakan data Sensus Penduduk Aceh Nias (SPAN) 2005 dan SP2010/Annual growth rate of population 2000–2010 to Aceh was calculated using data Aceh Nias Population Census (SPAN) 2005 and 2010 Population Census

Sumber/Source: BPS, Sensus Penduduk (SP) 2010 dan Proyeksi Penduduk Indonesia 2015–2045/BPS-Statistics Indonesia, 2010 Population Census and Indonesia Population Projection 2015–2045

Tabel 3.1.3.
Table

Penduduk, Jumlah Akta Catatan Sipil Menurut Bulan dan Jenis Akta di Kabupaten Sukamara, 2021
The Number of Civil Certificate by Month and Type of Certificate in Sukamara Regency, 2021

Bulan Month	Jenis Akta Kind of Certificate			
	Perkawinan Marriage	Perceraian Divorce	Kelahiran Birth	Kematian Death
(1)	(2)	(3)	(4)	(5)
Januari/January	1	-	127	15
Februari/February	2	-	120	11
Maret/March	3	-	91	26
April/April	5	-	132	20
Mei/May	1	-	71	10
Juni/June	3	-	180	17
Juli/July	1	-	152	25
Agustus/August	1	-	157	24
September/September	14	-	223	59
Oktober/October	7	1	150	286
November/November	3	-	117	76
Desember/December	6	-	183	48
Jumlah/Total	47	1	1 703	617

Catatan/Note:

...

Sumber/Source: Dinas Kependudukan dan Pencatatan Sipil Kabupaten Sukamara/Population and Civil Registration Agency of Sukamara Regency

<https://sukamarakab.bps.go.id>

Tabel
Table 3.1.4.

Penduduk, Jumlah Akta Kelahiran yang Dikeluarkan Menurut Kecamatan di Kabupten Sukamara, 2017-2021
The Number of Birth Certificate by Subdistrict in Sukamara Regency 2017-2021

Kecamatan Subdistrict	2017	2018	2019	2020	2021
(1)	(2)	(3)	(4)	(5)	(6)
Jelai	837	776	777	676	802
Pantai Lunci	159	148	158	92	122
Sukamara	347	367	316	250	289
Balai Riam	210	196	188	136	274
Permata Kecubung	320	269	232	175	216
Sukamara	1 873	1 756	1 671	1 329	1 703

Catatan/Note: ...

Sumber/Source: Dinas Kependudukan dan Pencatatan Sipil Kabupaten Sukamara/Population and Civil Registration Agency of Sukamara Regency

Tabel 3.1.5. Penduduk Menurut Jenis Akta Kematian yang dan Dikeluarkan di Kabupaten Sukamara, 2021
The Number of Death Certificate by Subdistrict and Gender in Sukamara Regency, 2021

Kecamatan Subdistrict	Akta Kematian Death Certificate		
	Laki-laki Men	Perempuan Women	Jumlah Total
(1)	(2)	(3)	(4)
Jelai	165	131	296
Pantai Lunci	26	32	58
Sukamara	69	55	124
Balai Riam	46	38	84
Permata Kecubung	34	21	55
Sukamara	340	277	617

Catatan/Note: ¹ Hasil SP2010 (Mei)/The result of the 2010 Population Census (May)

² Hasil Proyeksi Penduduk Indonesia 2015–2045 (Pertengahan tahun/Juni)/The result of Indonesia Population Projection 2010–2035 (mid year/June)

³ Rata-rata Laju Pertumbuhan Penduduk per tahun 2000–2010 untuk Aceh dihitung dengan menggunakan data Sensus Penduduk Aceh Nias (SPAN) 2005 dan SP2010/Annual growth rate of population 2000–2010 to Aceh was calculated using data Aceh Nias Population Census (SPAN) 2005 and 2010 Population Census

Sumber/Source: BPS, Sensus Penduduk (SP) 2010 dan Proyeksi Penduduk Indonesia 2015–2045/BPS-Statistics Indonesia, 2010 Population Census and Indonesia Population Projection 2015–2045

Tabel
Table 3.1.6.

Penduduk Pelayanan Kependudukan Menurut Bulan dan Jenis Pelayanan di Kabupaten Sukamara, 2021
The Number of Population Services by Month and Type of Services in Sukamara Regency, 2021

Kecamatan Subdistrict	Akta Kematian Death Certificate		
	Laki-laki Men	Perempuan Women	Jumlah Total
(1)	(2)	(3)	(4)
Jelai	165	131	296
Pantai Lunci	26	32	58
Sukamara	69	55	124
Balai Riam	46	38	84
Permata Kecubung	34	21	55
Sukamara	340	277	617

Catatan/Note: ¹ Hasil SP2010 (Mei)/The result of the 2010 Population Census (May)

² Hasil Proyeksi Penduduk Indonesia 2015–2045 (Pertengahan tahun/Juni)/The result of Indonesia Population Projection 2010–2035 (mid year/June)

³ Rata-rata Laju Pertumbuhan Penduduk per tahun 2000–2010 untuk Aceh dihitung dengan menggunakan data Sensus Penduduk Aceh Nias (SPAN) 2005 dan SP2010/Annual growth rate of population 2000–2010 to Aceh was calculated using data Aceh Nias Population Census (SPAN) 2005 and 2010 Population Census

Sumber/Source: BPS, Sensus Penduduk (SP) 2010 dan Proyeksi Penduduk Indonesia 2015–2045/BPS-Statistics Indonesia, 2010 Population Census and Indonesia Population Projection 2015–2045

3.2. KETENAGAKERJAAN EMPLOYMENT

Tabel 3.2.1. Penduduk Penduduk Berumur 15 Tahun Ke Atas Menurut Pendidikan Tertinggi yang Ditamatkan dan Jenis Kegiatan Selama Seminggu yang Lalu di Kabupaten Sukamara, 2021
Population Aged 15 Years and Over by Educational Attainment and Type of Activity During The Previous Week in Sukamara Regency, 2021

Jenis Kegiatan Utama <i>Main Activity</i>	Jenis Kelamin/Sex		
	Laki-laki <i>Male</i>	Perempuan <i>Female</i>	Jumlah <i>Total</i>
(1)	(2)	(3)	(4)
Angkatan Kerja <i>Economically Active</i>	22 216	12 934	35 150
Bekerja/ <i>Working</i>	20 953	12 562	33 515
Pengangguran Terbuka <i>Unemployment</i>	1 263	372	1 635
Bukan Angkatan Kerja <i>Non Economically Active</i>	3 908	9 881	12 485
Sekolah/ <i>Attending School</i>	1 733	1 272	3 267
Mengurus Rumah Tangga <i>Housekeeping</i>	190	7 839	8 428
Lainnya/ <i>Others</i>	1 985	770	790
Jumlah <i>Total</i>	26 124	22 815	46 883
Tingkat Partisipasi Angkatan Kerja <i>Economically Active Participation Rate</i>	87,64	56,54	73,37
Tingkat Pengangguran Terbuka <i>Unemployment Rate</i>	4,69	5,29	4,9

Catatan/Note: ...

Sumber/Source: BPS, Survei Angkatan kerja Nasional (Sakernas) Agustus/BPS-Statistics Indonesia, August National Labor Force Survey

Tabel 3.2.2.
Table

Penduduk Penduduk Berumur 15 Tahun Ke Atas Menurut Pendidikan Tertinggi yang Ditamatkan dan Jenis Kegiatan Selama Seminggu yang Lalu di Kabupaten Sukamara, 2021
Population Aged 15 Years and Over by Educational Attainment and Type of Activity During The Previous Week in Sukamara Regency, 2021

Pendidikan Tertinggi yang Ditamatkan ¹ <i>Educational Attainment¹</i>	Angkatan Kerja <i>Economically Active</i>			Persentase Bekerja Terhadap Angkatan Kerja <i>Percentage of Working to Economically Active</i>
	Bekerja <i>Working</i>	Pengangguran ² <i>Unemployment²</i>	Jumlah Angkatan Kerja <i>Total of Economicaly Active</i>	
(1)	(2)	(3)	(4)	(5)
0	4 932	271	5 203	94,79
1	13 882	374	14 256	97,38
2	11 710	765	12 475	93,87
3	2 991	225	3 216	93,00
Jumlah/Total	33 515	1 635	35 150	95,35

Catatan/Note: ...

Sumber/Source: BPS, Survei Angkatan kerja Nasional (Sakernas) Agustus/BPS-Statistics Indonesia, August National Labor Force Survey

Lanjutan Tabel/Continued Table 3.2.2

Pendidikan Tertinggi yang Ditamatkan¹ <i>Educational Attainment¹</i>	Bukan Angkatan Kerja <i>Not Economically Active</i>	Jumlah Total	Persentase Angkatan Kerja Terhadap Penduduk Usia Kerja <i>Percentage of Economically Active to Working Age Population</i>
(1)	(6)	(7)	(8)
0	2 361	7 564	69
1	8 088	22 344	64
2	3 185	15 660	80
3	155	3 371	95
Jumlah/Total	13 789	48 939	72

Catatan/Note: ...

Sumber/Source: BPS, Survei Angkatan kerja Nasional (Sakernas) Agustus/BPS-Statistics Indonesia, August National Labor Force Survey

Tabel
Table 3.2.3.

Penduduk, Penduduk Berumur 15 Tahun Ke Atas yang Bekerja Selama Seminggu yang Lalu Menurut Status Pekerjaan Utama dan Jenis Kelamin di Kabupaten Sukamara, 2021
Population Aged 15 Years and Over who Worked During The Previous Week by Main Employment Status and Gender in Sukamara Regency, 2021

Status Pekerjaan Utama <i>Main Employment Status</i>	Jenis Kelamin/Sex		
	Laki-laki <i>Male</i>	Perempuan <i>Female</i>	Jumlah <i>Total</i>
(1)	(2)	(3)	(4)
Berusaha sendiri <i>Own account worker</i>	4 036	2 689	6 725
Berusaha dibantu buruh tidak tetap/buruh tak dibayar <i>Employer assisted by temporary worker/unpaid worker</i>	1 593	1 544	3 137
Berusaha dibantu buruh tetap/buruh dibayar <i>Employer assisted by permanent worker/paid worker</i>	1 296	255	1 551
Buruh/Karyawan/Pegawai <i>Regular employee</i>	11 329	6 220	17 549
Pekerja bebas <i>Casual employee</i>	2 049	292	2 341
Pekerja keluarga/tak dibayar <i>Family worker/unpaid worker</i>	650	1 562	2 212

Catatan/Note: ...

Sumber/Source: BPS, Survei Angkatan kerja Nasional (Sakernas) Agustus/BPS-Statistics Indonesia, August National Labor Force Survey

Tabel 3.2.4. Penduduk Berumur 15 Tahun Ke Atas yang Bekerja Selama Seminggu yang Lalu Menurut Status Pekerjaan Utama dan Lapangan Pekerjaan Utama di Kabupaten Sukamara, 2021
Population of 15 Years at Age and Over Who Worked During the Previous Week by Main Employment Status and Main Industry and Gender in Sukamara Regency, 2021

Status Pekerjaan Utama Main Employment Status	Lapangan Pekerjaan Utama/Main Industry ¹			
	1	2	3	Jumlah Total
(1)	(2)	(3)	(4)	(5)
Berusaha sendiri <i>Own account worker</i>	2 875	380	3 470	6 725
Berusaha dibantu buruh tidak tetap/buruh tak dibayar <i>Employer assisted by temporary worker/unpaid worker</i>	1 060	676	1 401	3 137
Berusaha dibantu buruh tetap/buruh dibayar <i>Employer assisted by permanent worker/paid worker</i>	793	488	270	1 551
Buruh/Karyawan/Pegawai <i>Regular employee</i>	6 979	1 854	8 716	17 549
Pekerja bebas <i>Casual employee</i>	1 319	683	339	2 341
Pekerja keluarga/tak dibayar <i>Family worker/unpaid worker</i>	748	506	958	2 212
Jumlah/Total	13 774	4 587	15 154	33 515

Catatan/Note: ...

Sumber/Source: BPS, Survei Angkatan kerja Nasional (Sakernas) Agustus/BPS-Statistics Indonesia, August National Labor Force Survey

Tabel 3.2.5. Penduduk Penduduk Berumur 15 Tahun Ke Atas yang Bekerja Selama Seminggu yang Lalu Menurut Jumlah Jam Kerja Pada Seluruh Pekerjaan dan Lapangan Pekerjaan Utama di Kabupaten Sukamara, 2021
Population Aged 15 Years and Over Who Worked During the Previous Week by Total Working Hours and Main Industry in Sukamara Regency, 2021

Jumlah Jam Kerja Seluruh Pekerjaan (jam) <i>Total Working Hours (hours)</i>	Lapangan Pekerjaan Utama/Main Industry ¹			
	1	2	3	Jumlah Total
(1)	(2)	(3)	(4)	(5)
0	467	398	203	1068
1-7	304	100	691	1095
8-14	506	212	1230	1948
15-24	1726	830	2369	4925
25-34	1917	196	1539	3652
35+	8854	2851	9122	20827
Jumlah/Total	13774	4587	15154	33515

Catatan/Note: ...

Sumber/Source: BPS, Survei Angkatan kerja Nasional (Sakernas) Agustus/BPS-Statistics Indonesia, August National Labor Force Survey

Tabel 3.2.6. Penduduk Penduduk Berumur 15 Tahun Ke Atas yang Bekerja Selama Seminggu yang Lalu Menurut Jumlah Jam Kerja Pada Pekerjaan Utama dan Jenis Kelamin di Kabupaten Sukamara, 2021
Population Aged 15 Years and Over Who Worked During the Previous Week by Age Group and Gender in Sukamara Regency, 2021

Jumlah Jam Kerja Pekerjaan pada Pekerjaan Utama (jam) <i>Total Working Hours on Main Job (hours)</i>	Jenis Kelamin/Gender		
	Laki-laki <i>Male</i>	Perempuan <i>Female</i>	Jumlah <i>Total</i>
(1)	(2)	(3)	(4)
0	611	457	1 068
1-7	475	687	1 162
8-14	1 251	997	2 248
15-24	3 035	2 523	5 558
25-34	2 661	1 280	3 941
35+	12 920	6 618	19 538

Catatan/Note: ...

Sumber/Source: BPS, Survei Angkatan kerja Nasional (Sakernas) Agustus/BPS-Statistics Indonesia, August National Labor Force Survey

Tabel 3.2.7.
Table

Penduduk Penduduk Berumur 15 Tahun Ke Atas yang Bekerja Selama Seminggu yang Lalu Menurut Jumlah Jam Kerja Pada Seluruh Pekerjaan dan Jenis Kelamin di Kabupaten Sukamara, 2021
Population Aged 15 Years and Over Who Worked During The Previous Week by Total Working Hours and Gender in Sukamara Regency, 2021

Jumlah Jam Kerja Seluruh Pekerjaan (jam) <i>Total Working Hours (hours)</i>	Jenis Kelamin/Gender		
	Laki-laki <i>Male</i>	Perempuan <i>Female</i>	Jumlah <i>Total</i>
(1)	(2)	(3)	(4)
0	611	457	1 068
1-7	408	687	1 095
8-14	1 070	878	1 948
15-24	2 541	2 384	4 925
25-34	2 390	1 262	3 652
35+	13 933	6 894	20 827
Jumlah/Total	20 953	12 562	33 515

Catatan/Note: ...

Sumber/Source: BPS, Survei Angkatan kerja Nasional (Sakernas) Agustus/BPS-Statistics Indonesia, August National Labor Force Survey

Tabel
Table 3.2.8.

Penduduk Berumur 15 Tahun Ke Atas yang Bekerja Selama Seminggu yang Lalu Menurut Jumlah Jam Kerja Seluruhnya dan Jenis Kelamin di Kabupaten Sukamara, 2021
Population Aged 15 Years and Over Who Worked During The Previous Week by Total Working Hours and Gender in Sukamara Regency, 2021

Kelompok Umur <i>Age Group</i>	Jenis Kelamin/Sex		
	Laki-laki <i>Male</i>	Perempuan <i>Female</i>	Jumlah <i>Total</i>
(1)	(2)	(3)	(4)
15–19	317	529	846
20–24	1 862	1 903	3 765
25–29	2 917	2 329	5 246
30–34	2 491	1 653	4 144
35–39	2 960	1 528	4 488
40–44	2 457	1 236	3 693
45–49	2 704	1 015	3 719
50–54	2 073	965	3 038
55–59	1 361	614	1 975
60+	1 811	790	2 601
Jumlah/Total	20 953	12 562	33 515

Catatan/Note: ...

Sumber/Source: BPS, Survei Angkatan kerja Nasional (Sakernas) Agustus/BPS-Statistics Indonesia, August National Labor Force Survey

Tabel
Table 3.2.9.

PPenduduk Berumur 15 Tahun Ke Atas yang Bekerja Selama Seminggu yang Lalu Menurut Kelompok Umur dan Jenis Kelamin di Kabupaten Sukamara, 2021
Population Aged 15 Years and Over Who Worked During The Previous Week by Age Group and Gender in Sukamara Regency, 2021

Lapangan Pekerjaan Utama ¹ <i>Main Industry</i>	Jenis Kelamin/Sex		
	Laki-laki <i>Male</i>	Perempuan <i>Female</i>	Jumlah <i>Total</i>
(1)	(2)	(3)	(4)
1	10 947	2 827	13 774
2	3 278	1 309	4 587
3	6 728	8 426	15 154
Jumlah/Total	20 953	12 562	33 515

Catatan/Note: ...

Sumber/Source: BPS, Survei Angkatan kerja Nasional (Sakernas) Agustus/BPS-Statistics Indonesia, August National Labor Force Survey

Tabel 3.2.10. **Penduduk Berumur 15 Tahun Ke Atas yang Bekerja Selama Seminggu yang Lalu Menurut Lapangan Pekerjaan Utama dan Jenis Kelamin di Kabupaten Sukamara, 2021**
Table *Population Aged 15 Years and Over Who Worked During The Previous Week by Main Industry and Gender in Sukamara Regency, 2021*

Uraian <i>Description</i>	Formal <i>Formal</i>	Informal <i>Informal</i>
(1)	(2)	(3)
<i>Klasifikasi/Classification</i>		
Perkotaan/Urban	7 414	5 509
Perdesaan/Rural	11 686	8 906
<i>Jenis Kelamin/Gender</i>		
Laki-Laki/ <i>Man</i>	12 625	8 328
Perempuan/ <i>Woman</i>	6 475	6 087
Jumlah/Total	19 100	14 415

Catatan/Note: ...

Sumber/Source: BPS, Survei Angkatan kerja Nasional (Sakernas) Agustus/BPS-Statistics Indonesia, August National Labor Force Survey

Tabel 3.2.11. Penduduk Berumur 15 Tahun Keatas Menurut Jenis Kegiatan Selama Seminggu yang Lalu di Kabupaten Sukamara, 2016-2020
Population Aged 15 Years and Over by Type of Activity During The Previous Week in Sukamara Regency, 2016-2020

Jenis Kegiatan Utama <i>Main Activity</i>	2017	2018	2019	2020	2021
(1)	(2)	(3)	(4)	(5)	(6)
I Angkatan Kerja Economically Active	31 728	33 269	34 398		
Bekerja/ <i>Work</i>	30 195	31 807	32 712		
Pengangguran Terbuka/ <i>Unemployed</i> ¹⁾	1 533	1 462	1 686		
II Bukan Angkatan Kerja Non Economically Active	11 376	11 577	12 485		
Sekolah/ <i>Attending School</i>	2 621	2 586	3 267		
Mengurus Rumah Tangga/ <i>Houseworking</i>	7 708	8 020	8 428		
Lainnya/ <i>Others</i>	1 047	971	790		
Jumlah/Total	43 104	44 846	46 883		
Tingkat Partisipasi Angkatan Kerja Economically Active Participation Rate	74	74	73		
Tingkat Pengangguran Terbuka Unemployment Rate	5	4	5		

Catatan/Note: ...

Sumber/Source: BPS, Survei Angkatan kerja Nasional (Sakernas) Agustus/BPS-Statistics Indonesia, August National Labor Force Survey

Tabel 3.2.12. **Pencari Kerja yang Terdaftar dan yang Dapat Ditempatkan Menurut Tingkat Pendidikan dan Jenis Kelamin di Kabupaten Sukamara, 2020**
Number of Registered and Placed Job Seekers by Educational Level and Gender in Sukamara Regency, 2020

Tingkat Pendidikan <i>Educational Attainment</i>	Terdaftar/Registered		
	Laki-laki <i>Male</i>	Perempuan <i>Female</i>	Jumlah <i>Total</i>
(1)	(2)	(3)	(4)
1. SD/Primary School	15	10	25
2. SLTP/Junior High School	15	2	17
3. SLTA/Senior High School	132	76	208
4. DI/DII/DIII	28	39	67
5. Universitas/University	74	62	136
Jumlah/Total	264	189	453
2019	365	246	611
2018	171	171	342
2017	10	10	20

Lanjutan Tabel/*Continued Table* 3.2.12

Tingkat Pendidikan <i>Educational Attainment</i>	Ditempatkan/ <i>Placed</i>		
	Laki-laki <i>Male</i>	Perempuan <i>Female</i>	Jumlah <i>Total</i>
(1)	(5)	(6)	(7)
1. SD/Primary School	6	2	8
2. SLTP/Junior High School	3	0	3
3. SLTA/Senior High School	51	33	84
4. DI/DII/DIII	14	34	48
5. Universitas/University	70	61	131
Jumlah/<i>Total</i>	144	130	274
2019	1	0	1
2018	0	0	0
2017	0	0	0

Lanjutan Tabel/*Continued Table* 3.2.12

Tingkat Pendidikan <i>Educational Attainment</i>	Dihapus/ <i>Removed</i>		
	Laki-laki <i>Male</i>	Perempuan <i>Female</i>	Jumlah <i>Total</i>
(1)	(8)	(9)	(10)
1. SD/Primary School	9	4	13
2. SLTP/Junior High School	10	3	13
3. SLTA/Senior High School	39	35	74
4. DI/DII/DIII	4	15	19
5. Universitas/University	9	7	16
Jumlah/Total	71	64	135
2019	368	246	614
2018	3	4	7
2017	96	44	140

Catatan/*Note*: ...

Sumber/*Source*: Dinas Tenaga Kerja dan Transmigrasi Kabupaten Sukamara/*Manpower and Transmigration Regional Office of Sukamara Regency*

Tabel
Table 3.2.13.

Jumlah Lowongan Kerja berdasarkan Lapangan Usaha di Kabupaten Sukamara, 2020
Job Vacancy by Industrial Origin in Sukamara Regency, 2020

Bulan <i>Month</i>	Pendaftaran <i>Registered</i>	Permintaan <i>Demand</i>	Pengiriman <i>Tasking</i>
(1)	(2)	(3)	(4)
Januari/ <i>January</i>	123	1	-
Februari/ <i>February</i>	7	-	-
Maret/ <i>March</i>	8	6	6
April/ <i>April</i>	4	8	8
Mei/ <i>May</i>	13	35	34
Juni/ <i>June</i>	19	21	21
Juli/ <i>July</i>	4	4	4
Agustus/ <i>August</i>	2	30	30
September/ <i>September</i>	20	20	20
Oktober/ <i>October</i>	14	-	-
November/ <i>November</i>	31	-	-
Desember/ <i>December</i>	208	151	151
Jumlah/Total	453	276	274

Lanjutan Tabel/*Continued Table 3.2.13*

Bulan Month	Penempatan Placed	Penghapusan Wiped Out
(1)	(5)	(6)
Januari/ <i>January</i>	-	17
Februari/ <i>February</i>	-	17
Maret/ <i>March</i>	6	4
April/ <i>April</i>	8	6
Mei/ <i>May</i>	34	6
Juni/ <i>June</i>	21	13
Juli/ <i>July</i>	4	6
Agustus/ <i>August</i>	30	17
September/ <i>September</i>	20	12
Oktober/ <i>October</i>	-	8
November/ <i>November</i>	-	5
Desember/ <i>December</i>	151	24
Jumlah/<i>Total</i>	274	135

Catatan/*Note*: ...

Sumber/*Source*: Dinas Tenaga Kerja dan Transmigrasi Kabupaten Sukamara/*Manpower and Transmigration Regional Office of Sukamara Regency*

Tabel 3.2.14. Jumlah Lowongan Kerja berdasarkan Lapangan Usaha di Kabupaten Sukamara, 2020
Job Vacancy by Industrial Origin in Sukamara Regency, 2020

Lapangan Usaha <i>Main Occupational Groups</i>	Lowongan Kerja yang Belum Dipenuhi <i>Unfulfilled Vacancy</i>		
	Laki-laki <i>Male</i>	Perempuan <i>Female</i>	Jumlah <i>Total</i>
(1)	(2)	(3)	(4)
Pertanian, Kehutanan, dan Perikanan/	-	-	-
Pertambangan dan Penggalian/	-	-	-
Industri Pengolahan/	-	-	-
Pengadaan Listrik, Gas, Uap/Air Panas, dan Udara/	1	-	1
Pengadaan Air, Pengolahan Sampah, dan Daur Ulang/	-	-	-
Konstruksi/	-	-	-
Perdagangan Besar, Eceran, dan Reparasi/	-	-	-
Transportasi dan Pergudangan/	-	-	-
Penyediaan Akomodasi dan Penyediaan Makan	-	-	-
Pemerintahan/	-	-	-
Jumlah/Total	1	0	1
2019	87	76	163
2018
2017	14	36	50
2016	18	12	30
2015	17	23	40

Lanjutan Tabel/Continued Table 3.2.14

Lapangan Usaha <i>Main Occupational Groups</i>	Lowongan yang Telah Terpenuhi <i>Fulfilled Vacancies</i>		
	Laki-laki <i>Male</i>	Perempuan <i>Female</i>	Jumlah <i>Total</i>
(1)	(5)	(6)	(7)
Pertanian, Kehutanan, dan Perikanan/ <i>Agriculture, Forestry, and Fishery</i>	39	20	59
Pertambangan dan Penggalian/ <i>Mining and Excavation</i>	-	-	-
Industri Pengolahan/ <i>Manufacturing</i>	-	-	-
Pengadaan Listrik, Gas, Uap/Air Panas, dan Udara/ <i>Electricity, Gas, Steam / Hot Water and Air Supply</i>	14	28	42
Pengadaan Air, Pengolahan Sampah, dan Daur Ulang/ <i>Water Supply, Waste Management and Recycling</i>	-	-	-
Konstruksi/ <i>Construction</i>	-	-	-
Perdagangan Besar, Eceran, dan Reparasi/ <i>Wholesale, Retail and Repair</i>	-	-	-
Transportasi dan Pergudangan/ <i>Transportation and Storage</i>	-	-	-
Penyediaan Akomodasi dan Penyediaan Makan Minum/ <i>Provision of Accommodation and Provision of Drinking Food</i>	91	82	173
Pemerintahan/ <i>Government</i>	-	-	-
Jumlah/Total	144	130	274
2019	169	42	211
2018
2017	198	36	234
2016	205	25	230
2015	102	22	124

Lanjutan Tabel/Continued Table 3.2.14

Lapangan Usaha <i>Main Occupational Groups</i>	Lowongan Terdaftar <i>Enlisted Vacancy</i>		
	Laki-laki <i>Male</i>	Perempuan <i>Female</i>	Jumlah <i>Total</i>
(1)	(8)	(9)	(10)
Pertanian, Kehutanan, dan Perikanan/ <i>Agriculture, Forestry, and Fishery</i>	39	20	60
Pertambangan dan Penggalian/ <i>Mining and Excavation</i>	-	-	-
Industri Pengolahan/ <i>Manufacturing</i>	-	-	-
Pengadaan Listrik, Gas, Uap/Air Panas, dan Udara/ <i>Electricity, Gas, Steam / Hot Water and Air Supply</i>	1	-	1
Pengadaan Air, Pengolahan Sampah, dan Daur Ulang/ <i>Water Supply, Waste Management and Recycling</i>	14	28	42
Konstruksi/ <i>Construction</i>			
Perdagangan Besar, Eceran, dan Reparasi/ <i>Wholesale, Retail and Repair</i>	-	-	-
Transportasi dan Pergudangan/ <i>Transportation and Storage</i>	-	-	-
Penyediaan Akomodasi dan Penyediaan Makan Minum/ <i>Provision of Accommodation and Provision of Drinking Food</i>	91	2	173
Pemerintahan/ <i>Government</i>	-	-	-
Jumlah/Total	145	130	276
2019	87	76	163
2018
2017	14	36	50
2016	18	12	30
2015	17	23	40

Catatan/Note: ...

Sumber/Source: Dinas Tenaga Kerja dan Transmigrasi Kabupaten Sukamara/*Manpower and Transmigration Regional Office of Sukamar Regency*

Tabel 3.2.15. **Upah Minimum Kabupaten (UMK) dan Upah Minimum Sektoral (UMSK) Kabupaten Sukamara (Rupiah), 2021**
Table 3.2.15. **Regency Minimum Payment and Regency Sectoral Minimum Payment of Sukamara Regency (Rupiahs), 2021**

Jenis Kegiatan Utama Main Activity	2021
(1)	(2)
1. Upah Minimum Kabupaten/	3 088 502
2. Upah Minimum Sektoral Kabupaten/	
a. Pertanian, Perkebunan, Kehutanan, Perburuan dan Perikanan; Pertanian Tanaman Lainnya; Penebangan Hutan/	...
b. Sektor Industri Pengolahan/	...
c. Sektor Bangunan/	...
d. Sektor Pertambangan dan Penggalian/	...
e. Sektor Jasa/	...
f. Sektor Listrik, Gas, dan Air/	...

Catatan/Note: ...

Sumber/Source: Peraturan Gubernur Kalimantan Tengah tentang Upah Minimum Kabupaten/Kota dan Upah Minimum Sektoral Kabupaten/Kota di Provinsi Kalimantan Tengah/*Kalimantan Tengah Governor Regulation concerning Regency/Municipality Minimum Wages and Regency/Municipality Sectoral Minimum Wages in Kalimantan Tengah Province*




04

ANGKA PARTISIPASI MURNI 2021

Pure Participation Rate

SD
Elementary School



98,14

SMP
Junior High School



70,19

SMA
Senior High School



50,43

PENJELASAN TEKNIS

1. Tidak/belum pernah sekolah adalah mereka yang tidak pernah atau belum pernah terdaftar dan tidak pernah atau belum pernah aktif mengikuti pendidikan di suatu jenjang pendidikan formal.
2. Masih bersekolah adalah mereka yang terdaftar dan aktif mengikuti pendidikan di suatu jenjang pendidikan formal (Paket A, B, atau C) baik pendidikan dasar, menengah maupun pendidikan tinggi, bagi mahasiswa yang sedang cuti di anggap masih sekolah.
3. Tidak bersekolah lagi adalah mereka yang pernah terdaftar dan aktif mengikuti pendidikan di suatu jenjang pendidikan formal, tetapi pada saat pencacahan tidak lagi terdaftar dan tidak aktif mengikuti pendidikan.
4. Tamat sekolah adalah menyelesaikan pelajaran yang ditandai dengan lulus ujian akhir pada kelas atau tingkat terakhir suatu jenjang pendidikan di sekolah negeri maupun swasta dengan mendapatkan tanda tamat belajar/ijazah. Seseorang yang belum mengikuti pelajaran pada kelas tertinggi tetapi telah mengikuti ujian akhir dan lulus dianggap tamat sekolah.
5. Dapat membaca dan menulis artinya dapat membaca dan menulis kata-kata/kalimat sederhana dengan suatu aksara

TECHNICAL NOTES

1. *Not/never attending school is someone who has never attended or never registered in a formal education, such as primary, secondary and tertiary education.*
2. *Attending school is someone who is currently attending primary, secondary or tertiary education, including package A, package B or package C. College student who postpones his/her study is considered as attending school.*
3. *No longer attending school is someone who had enrolled and participated in a formal education in the past including package A, package B or package C, but currently does not attend school.*
4. *Graduate is someone who has completed particular level of education in private or public school and accepting graduation certificate. Someone who has never attended the highest grade but passed the final exam is considered as completed particular level of education.*
5. *Literacy is the ability to read and write a simple sentence in any letter of alphabets.*

- tertentu.
6. Sekolah adalah lembaga pendidikan formal yang dimulai dari pendidikan dasar, menengah, dan tinggi. Pendidikan yang dicatat adalah pendidikan formal berdasar kurikulum Kementerian Pendidikan dan Kebudayaan, termasuk pendidikan yang diselenggarakan oleh pondok pesantren dengan memakai kurikulum Kementerian Pendidikan dan Kebudayaan, seperti madrasah ibtdaiyah (MI), madrasah tsanawiyah (MTs), dan madrasah aliyah (MA).
 7. Madrasah adalah lembaga pendidikan berciri khas Islam pada jenjang sekolah dasar (SD). Madrasah tsanawiyah adalah lembaga pendidikan berciri khas Islam pada jenjang sekolah menengah pertama (SMP). Madrasah aliyah adalah lembaga pendidikan berciri khas Islam pada jenjang sekolah menengah atas (SMA).
 8. Rumah sakit adalah tempat pemeriksaan dan perawatan kesehatan, biasanya berada di bawah pengawasan dokter/tenaga medis.
 9. Rumah sakit bersalin/rumah bersalin adalah rumah sakit yang dilengkapi dengan fasilitas untuk melahirkan, pemeriksaan kehamilan, pemeriksaan ibu dan
6. *School is a formal education institution starting from primary, secondary and tertiary education. The education data recorded in the survey covering data on formal education based on the curriculum set up by Ministry of Education and Culture including education carried out by Muslim boarding school (pondok pesantren) implementing the Ministry of Education and Culture curriculum, such as madrasah ibtdaiyah (Islamic primary school), madrasah tsanawiyah (Islamic Junior Secondary School) and madrasah aliyah (Islamic Senior Secondary School).*
 7. *Madrasah is Islamic school at primary education. Madrasah tsanawiyah is Islamic school at lower secondary education and madrasah aliyah is Islamic school at higher secondary education*
 8. *Hospital is a place for health check, usually controlled/supervised by doctors/medical personnel.*
 9. *Maternity hospital/maternal health care center is a hospital completed with health facilities for birth delivery, pregnancy check and consultation and post-natal check,*

anak serta berada di bawah pengawasan dokter dan atau bidan senior.

10. Pusat kesehatan masyarakat (Puskesmas) adalah unit pelayanan kesehatan milik pemerintah yang bertanggung jawab terhadap pelayanan kesehatan masyarakat untuk wilayah kecamatan. Tim puskesmas sesuai jadwal dapat melakukan kegiatan puskesmas keliling ke tempat-tempat tertentu dalam wilayah kerjanya, untuk mendekatkan pelayanan dengan masyarakat.
11. Puskesmas pembantu (Pustu) yaitu unit pelayanan kesehatan masyarakat yang membantu kegiatan puskesmas di sebagian dari wilayah kerja. Pada beberapa daerah balai pengobatan telah berubah fungsi menjadi pustu walaupun papan nama masih tertulis balai pengobatan.
12. Apotik adalah tempat penjualan obat yang mempunyai izin operasi dari Kementerian Kesehatan, u.p Badan POM, di bawah pengawasan apoteker.
13. Jumlah tindak pidana menggambarkan jumlah kasus tindak pidana yang terjadi pada kurun waktu tertentu.
14. Peristiwa kejahatan yang dilaporkan ialah setiap peristiwa yang diterima kepolisian dari laporan

under the supervision of doctor and or senior midwives.

10. *Public health centre (PHC) is a health center provided by the government that is responsible for the delivery of health services to the community at the Subdistrict level. Officials in the PHC as scheduled can provide health services in their working areas in the effort of closing their services to the community through mobile PHC program.*
11. *Subsidiary public health centre is a health facility that assist the public health center in its part of working area. In several regions, health check points (balai pengobatan) has changes their status into subsidiary public health center, although their sign written in the board remains unchanged.*
12. *Pharmacy is a place of selling medicines having permit operation from the Ministry of Health, through The National Agency of Drug and Food Control, under the control of pharmacist.*
13. *Crime Total refers to the number of criminal cases occurring during a given period.*
14. *Reported crime incidence includes all criminal cases reported and received by police office, and all crimes caught by police.*

masyarakat, atau peristiwa yang pelakunya tertangkap tangan oleh kepolisian.

15. Jumlah kejahatan menggambarkan jumlah kasus kejahatan yang terjadi pada kurun waktu tertentu.
16. Risiko penduduk terkena kejahatan per 100.000 penduduk adalah jumlah peristiwa kejadian tahun t dibagi dengan jumlah penduduk tahun t dikalikan dengan 100.000
17. Risiko penduduk terkena kejahatan per 100.000 penduduk mengindikasikan peluang penduduk berisiko terkena kejahatan. Biasanya dinyatakan dalam 100.000 penduduk.
18. Selang waktu terjadi kejahatan tahun t mengindikasikan selang waktu terjadinya satu tindak kejahatan dengan kejahatan yang lain.
19. Persentase penyelesaian kejahatan menyatakan persentase penyelesaian kejahatan oleh polisi. Suatu tindak kejahatan dinyatakan sebagai kasus yang selesai di tingkat kepolisian, apabila: berkas perkaranya sudah siap untuk diserahkan atau telah diserahkan kepada kejaksaan; dalam hal delik aduan, pengaduannya dicabut dalam tenggang waktu yang telah ditentukan menurut undang-undang; telah diselesaikan oleh kepolisian berdasarkan azas *plichtmatigheid* (kewajiban
15. *Crime total refers to the number of criminal cases occurring during a given period.*
16. *Crime rate is the number of criminal cases year t divided by total population year t times 100,000*
17. *Crime rate indicates the probability of population exposed to risk of crime, expressed in every 100,000 people.*
18. *Crime clock indicates the time interval of occurrence between one crime to another crime.*
19. *Clearance rate refers to percentage of crime clearance by police. A criminal case is categorized as a cleared case by police, if: all documents are ready to submit or already submitted to justice court; in the case of offense that warrants complaint, the complaint was withdrawn within given period stated in the law; the case was cleared by police based on the principle of *plichtmatigheid* (obligation on the basis of law authority); the case was not the responsibility of police office; the suspect died; the case was out of date;*

berdasarkan kewenangan hukum); kasus yang dimaksud tidak termasuk kompetensi kepolisian; tersangka meninggal dunia; kasus kadaluwarsa.

<https://sukamarakab.bps.go.id>

ULASAN**Pendidikan**

Pendidikan memiliki peranan yang luar biasa dalam pembangunan manusia. Kemampuan intelektual yang tinggi dapat terwujud jika sistem pendidikan dapat diterapkan dengan baik. Beberapa unsur penunjang sistem pendidikan antara lain gedung sekolah, tenaga pengajar dan murid. Pada tahun 2020 di Kabupaten Sukamara terdapat 50 SD, 2 (dua) MI, 14 SMP, 5 (lima) MTs, 5 (lima) SMA, 3 (tiga) SMK, dan 3 (tiga) MA. Meningkatnya kemajuan teknologi dan pembangunan diharapkan mampu meningkatkan kualitas kesehatan penduduk. Kesehatan Ketersediaan fasilitas dan tenaga kesehatan dapat menjadi jaminan semakin membaiknya taraf kesehatan masyarakat. Pada tahun 2020, di Kabupaten Sukamara terdapat 1 rumah sakit dan 5 (lima) unit puskesmas yang 4 (empat) diantaranya merupakan puskesmas rawat inap. Sementara itu, jumlah tenaga medis di Kabupaten Sukamara sebanyak 5 (lima) dokter spesialis, 26 dokter umum, dan 2 (dua) dokter gigi. Agama dan Sosial Lainnya Kehidupan yang aman dan tenteram merupakan cita-cita hidup manusia. Penjagaan keamanan dari segala macam tindak kejahatan sudah dilakukan oleh aparat yang berwenang. Peran aparat tentunya tidak saja menjaga keamanan, tetapi juga ikut menjamin ketentraman dan kedamaian dalam kehidupan bermasyarakat. Pada tahun

DESCRIPTION

Education Education plays a vital role in human development is undeniable. High intellectual ability can be reached if educational systems applied properly. Some of the contributor elements in educational systems are school building, teacher, and students. In 2020 there were fifty Elementary Schools, two Islamic Elementary Schools, fourteen Junior Secondary Schools, five Islamic Junior Secondary Schools, five Senior Secondary Schools, three Vocational Schools, and three Islamic Senior Secondary Schools.

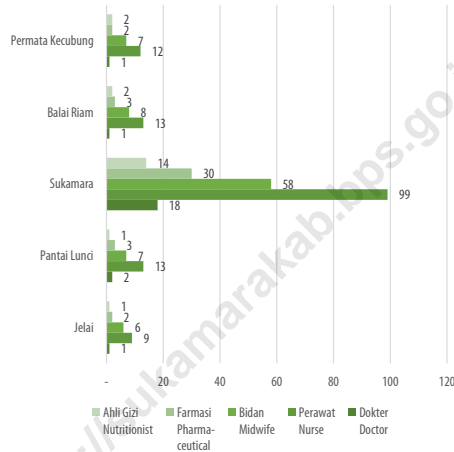
Health The development of technology and structure expected to develop the quality of citizens' health. The availability of facilities and the medical officer can be a guarantee of the improved level of public health. In 2020, there was a hospital and five public health centers unit in Sukamara Regency, 4 (four) of it was public health center with inpatient care. Meanwhile, there are 5 (five) specialists, 26 customary practitioners, and 2 (two) dentists as health workers in the Sukamara Regency.

Religion and Other Social Affairs A safe and peaceful life is the hope of human beings. The authorized apparatus carried protection from every criminal issue. The apparatus' part is not only to protect but also to build peacefulness and harmony in social life. The district attorney of Sukamara Regency stated there are 47 prisoners verdicted along 2020. In society beliefs, Sukamara Regency classified as having a diverse society. In 2020, most of the population is Islam amount of 81.62

2020 jumlah tahanan yang divonis di Kabupaten Sukamara berjumlah 47 orang. Dari segi kepercayaan masyarakatnya, Kabupaten Sukamara tergolong memiliki masyarakat yang beragam. Pada tahun 2020, sebagian besar penduduknya memeluk agama Islam sebesar 81,62 persen. Sementara itu, agama lain yang dianut oleh masyarakat antara lain Protestan, Katolik, Hindu, Budha, dan Konghuchu. Kemiskinan Jumlah penduduk miskin di Kabupaten Sukamara tahun 2020 sebesar 2,13 ribu jiwa sedangkan jumlah penduduk miskin pada tahun 2019 sebesar 2,01 ribu jiwa. Jumlah penduduk miskin pada periode 2019-2020 mengalami kenaikan sebanyak 0,07 ribu jiwa. Hal ini sejalan dengan penambahan jumlah penduduk miskin jika dibandingkan dengan kondisi tahun sebelumnya. Persentase penduduk miskin tahun 2020 adalah 3,23 atau 0,07 persen poin lebih tinggi dibandingkan tahun 2019.

Gambar 4.1
Figures

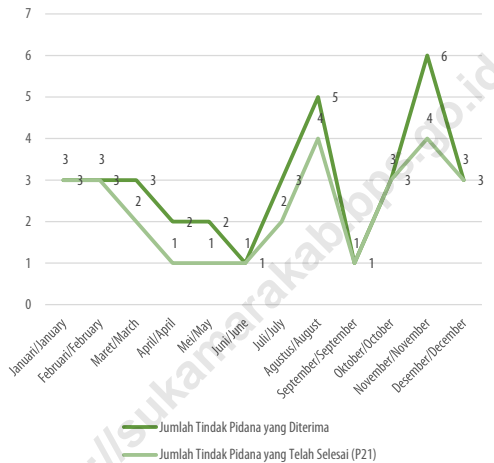
Jumlah Tenaga Kesehatan Menurut Kecamatan di Kabupaten Sukamara, 2020
Number of Medical Personnel by Subdistrict in Sukamara Regency, 2020



Sumber/Source : Berdasarkan Peraturan Menteri Dalam Negeri No. 66 Tahun 2011 tanggal 28 Desember 2011
Based on Minister Of Home Affairs Regulation No 66/2011, December 28, 2011

Gambar 4.2
Figures

Jumlah Perkara yang Diterima dan Diselesaikan Menurut Bulan di Kabupaten Sukamara, 2020
Number of Received and Closed Cases by Month in Sukamara Regency, 2020



Sumber/Source :

4.1. PENDIDIKAN EDUCATION

Tabel 4.1.1. Jumlah Sekolah, Guru, dan Murid Taman Kanak-Kanak (TK) di Bawah Kementerian Pendidikan dan Kebudayaan Menurut Kecamatan di Kabupaten Sukamara, 2018/2019 and 2019/2021
Number of Schools, Teachers, and Pupils in Kindergarten Under The Ministry of Education and Culture by Subdistrict in Sukamara Regency, 2018/2019 and 2019/2021

Kecamatan Subdistrict	Sekolah/Schools					
	Negeri/Public		Swasta/Private		Jumlah/Total	
	2020/2021	2021/2022	2020/2021	2021/2022	2020/2021	2021/2022
(1)	(2)	(3)	(4)	(5)	(6)	(7)
Jelai	1	1	4	4	5	5
Pantai Lunci	1	1	7	7	8	8
Sukamara	2	2	10	10	12	12
Balai Riam	1	1	7	7	8	8
Permata Kecubung	1	1	7	6	8	7
Sukamara	6	6	35	34	41	40

Lanjutan Tabel/*Continued Table 4.1.1*

Kecamatan Subdistrict	Guru ¹ /Teachers ¹					
	Negeri/Public		Swasta/Private		Jumlah/Total	
	2020/2021	2021/2022	2020/2021	2021/2022	2020/2021	2021/2022
(1)	(8)	(9)	(10)	(11)	(12)	(13)
Jelai	4	5	11	11	15	16
Pantai Lunci	4	5	23	24	27	29
Sukamara	12	12	34	35	46	47
Balai Riam	4	3	35	27	39	30
Permata Kecubung	7	7	18	16	25	23
Sukamara	31	32	121	113	152	145

Lanjutan Tabel/*Continued Table 4.1.1*

Kecamatan Subdistrict	Murid/Students					
	Negeri/Public		Swasta/Private		Jumlah/Total	
	2020/2021	2021/2022	2020/2021	2021/2022	2020/2021	2021/2022
(1)	(14)	(15)	(16)	(17)	(18)	(19)
Jelai	65	66	94	93	159	159
Pantai Lunci	13	13	213	223	226	236
Sukamara	186	172	539	549	725	721
Balai Riam	21	22	328	376	349	398
Permata Kecubung	46	41	216	187	262	228
Sukamara	331	314	1 390	1 428	1 721	1 742

Catatan/Note: ¹ Jumlah guru termasuk kepala sekolah dan guru/*The total of teachers including headmaster and teacher*

Sumber/Source: Kementerian Pendidikan dan Kebudayaan, Data Semester Ganjil/*Ministry of Educations and Culture, Odd Semester Data*

Tabel 4.1.2. Jumlah Sekolah, Guru, dan Murid Raudatul Athfal (RA) di Bawah Kementerian Agama Menurut Kecamatan di Kabupaten Sukamara, 2018/2019 and 2019/2021
Number of Schools, Teachers, and Pupils in Raudatul Athfal (RA) Under The Ministry of Religious Affairs by Subdistrict in Sukamara Regency, 2018/2019 and 2019/2021

Kecamatan Subdistrict	Sekolah/Schools		Guru/Teachers		Siswa/Pupils	
	2020/2021	2021/2022	2020/2021	2021/2022	2020/2021	2021/2022
(1)	(2)	(3)	(4)	(5)	(6)	(7)
Jelai	-	-	-	-	-	-
Pantai Lunci	-	-	-	-	-	-
Sukamara	1	1	7	9	100	80
Balai Riam	-	-	-	-	-	-
Permata Kecubung	-	-	-	-	-	-
Sukamara	1	1	7	9	100	80

Catatan/Note: ...

Sumber/Source: Kementerian Agama, Data Semester Ganjil/Ministry of Religious Affairs, Odd Semester Data

Tabel
Table 4.1.3.

Jumlah Sekolah, Guru, dan Murid Sekolah Dasar (SD) di Bawah Kementerian Pendidikan dan Kebudayaan Menurut Kecamatan di Kabupaten Sukamara, 2018/2019 and 2019/2021

Number of Schools, Teachers, and Pupils in Primary Schools Under The Ministry of Education and Culture by Subdistrict in Sukamara Regency, 2018/2019 and 2019/2021

Kecamatan Subdistrict	Sekolah/Schools					
	Negeri/Public		Swasta/Private		Jumlah/Total	
	2020/2021	2021/2022	2020/2021	2021/2022	2020/2021	2021/2022
(1)	(2)	(3)	(4)	(5)	(6)	(7)
Jelai	7	7	-	-	7	7
Pantai Lunci	8	8	-	-	8	8
Sukamara	16	16	2	2	18	18
Balai Riam	9	9	-	-	9	9
Permata Kecubung	8	8	-	-	8	8
Sukamara	48	48	2	2	50	50

Lanjutan Tabel/Continued Table 4.1.3

Kecamatan Subdistrict	Negeri/Public		Swasta/Private		Jumlah/Total	
	2020/2021	2021/2022	2020/2021	2021/2022	2020/2021	2021/2022
	(8)	(9)	(10)	(11)	(12)	(13)
Jelai	4	5	11	11	15	16
Pantai Lunci	4	5	23	24	27	29
Sukamara	12	12	34	35	46	47
Balai Riam	4	3	35	27	39	30
Permata Kecubung	7	7	18	16	25	23
Sukamara	31	32	121	113	152	145

Lanjutan Tabel/*Continued Table* 4.1.3

Kecamatan Subdistrict	Negeri/ <i>Public</i>		Swasta/ <i>Private</i>		Jumlah/ <i>Total</i>	
	2020/2021	2021/2022	2020/2021	2021/2022	2020/2021	2021/2022
	(1)	(14)	(15)	(16)	(17)	(18)
Jelai	571	552	-	-	571	552
Pantai Lunci	541	537	-	-	541	537
Sukamara	2 454	2 340	580	584	3 034	2 924
Balai Riam	1 154	1 126	-	-	1 154	1 126
Permata Kecubung	1 133	1 119	-	-	1 133	1 119
Sukamara	5 853	5 674	580	584	6 433	6 258

Catatan/*Note*: ¹ Jumlah guru termasuk kepala sekolah dan guru/*The total of teachers including headmaster and teacher*

Sumber/*Source*: Kementerian Pendidikan dan Kebudayaan, Data Semester Ganjil/*Ministry of Educations and Culture, Odd Semester Data*

Tabel 4.1.4. Jumlah Sekolah, Guru, dan Murid Madrasah Ibtidaiyah (MI) di Bawah Kementerian Agama Menurut Kecamatan Menurut Kecamatan di Kabupaten Sukamara, 2018/2019 and 2019/2021
Number of Schools, Teachers, and Pupils in Madrasah Ibtidaiyah (MI) Under The Ministry of Religious Affairs by Subdistrict in Sukamara Regency, 2018/2019 and 2019/2021

Kecamatan Subdistrict	Negeri/Public		Swasta/Private		Jumlah/Total	
	2020/2021	2021/2022	2020/2021	2021/2022	2020/2021	2021/2022
(1)	(2)	(3)	(4)	(5)	(6)	(7)
Jelai	-	-	-	-	-	-
Pantai Lunci	1	1	-	-	1	1
Sukamara	-	-	1	1	1	1
Balai Riam	-	-	-	-	-	-
Permata Kecubung	-	-	-	-	-	-
Sukamara	1	1	1	1	2	2

Lanjutan Tabel/*Continued Table* 4.1.4

Kecamatan Subdistrict	Negeri/Public		Swasta/Private		Jumlah/Total	
	2020/2021	2021/2022	2020/2021	2021/2022	2020/2021	2021/2022
	(1)	(8)	(9)	(10)	(11)	(12)
Jelai	-	-	-	-	-	-
Pantai Lunci	9	16	-	-	9	16
Sukamara	-	-	14	19	14	19
Balai Riam	-	-	-	-	-	-
Permata Kecubung	-	-	-	-	-	-
Sukamara	9	16	14	19	23	35

Lanjutan Tabel/*Continued Table 4.1.4*

Kecamatan Subdistrict	Negeri/ <i>Public</i>		Swasta/ <i>Private</i>		Jumlah/ <i>Total</i>	
	2020/2021	2021/2022	2020/2021	2021/2022	2020/2021	2021/2022
	(1)	(14)	(15)	(16)	(17)	(18)
Jelai	-	-	-	-	-	-
Pantai Lunci	142	144	-	-	142	144
Sukamara	-	-	255	256	255	256
Balai Riam	-	-	-	-	-	-
Permata Kecubung	-	-	-	-	-	-
Sukamara	142	144	255	256	397	400

Catatan/*Note*: ...Sumber/*Source*: Kementerian Agama, Data Semester Ganjil/*Ministry of Religious Affairs, Odd Semester Data*

Tabel
Table 4.1.5.

Jumlah Sekolah, Guru, dan Murid Sekolah Menengah Pertama (SMP) di Bawah Kementerian Pendidikan dan Kebudayaan Menurut Kecamatan di Kabupaten Sukamara, 2018/2019 and 2019/2021
Number of Schools, Teachers, and Pupils in Junior High Schools Under The Ministry of Education and Culture by Subdistrict in Sukamara Regency, 2018/2019 and 2019/2021

Kecamatan Subdistrict	Negeri/Public		Swasta/Private		Jumlah/Total	
	2020/2021	2021/2022	2020/2021	2021/2022	2020/2021	2021/2022
(1)	(2)	(3)	(4)	(5)	(6)	(7)
Jelai	2	2	-	-	2	2
Pantai Lunci	2	2	-	-	2	2
Sukamara	4	4	1	1	5	5
Balai Riam	2	2	-	-	2	2
Permata Kecubung	3	3	-	-	3	3
Sukamara	13	13	1	1	14	14

Lanjutan Tabel/*Continued Table 4.1.5*

Kecamatan Subdistrict	Negeri/ <i>Public</i>		Swasta/ <i>Private</i>		Jumlah/ <i>Total</i>	
	2020/2021	2021/2022	2020/2021	2021/2022	2020/2021	2021/2022
(1)	(8)	(9)	(10)	(11)	(12)	(13)
Jelai	28	33	-	-	28	33
Pantai Lunci	25	25	-	-	25	25
Sukamara	103	101	9	10	112	111
Balai Riam	49	42	-	-	49	42
Permata Kecubung	45	52	-	-	45	52
Sukamara	250	253	9	10	259	263

Lanjutan Tabel/*Continued Table 4.1.5*

Kecamatan Subdistrict	Negeri/ <i>Public</i>		Swasta/ <i>Private</i>		Jumlah/ <i>Total</i>	
	2020/2021	2021/2022	2020/2021	2021/2022	2020/2021	2021/2022
	(1)	(14)	(15)	(16)	(17)	(18)
Jelai	261	254	-	-	261	254
Pantai Lunci	145	149	-	-	145	149
Sukamara	990	979	63	58	1 053	1 037
Balai Riam	390	401	-	-	390	401
Permata Kecubung	349	355	-	-	349	355
Sukamara	2 135	2 138	63	58	2 198	2 196

Catatan/*Note*: ¹ Jumlah guru termasuk kepala sekolah dan guru/*The total of teachers including headmaster and teacher*

Sumber/*Source*: Kementerian Pendidikan dan Kebudayaan, Data Semester Ganjil/*Ministry of Educations and Culture, Odd Semester Data*

Tabel 4.1.6. **Jumlah Sekolah, Guru, dan Murid Madrasah Tsanawiyah (MTs) di Bawah Kementerian Agama Menurut Kecamatan di Kabupaten Sukamara, 2018/2019 and 2019/2021**
Number of Schools, Teachers, and Pupils in Madrasah Tsanawiyah (MTs) Under The Ministry of Religious Affairs by Subdistrict in Sukamara Regency, 2018/2019 and 2019/2021

Kecamatan Subdistrict	Negeri/Public		Swasta/Private		Jumlah/Total	
	2020/2021	2021/2022	2020/2021	2021/2022	2020/2021	2021/2022
	(1)	(2)	(3)	(4)	(5)	(6)
Jelai	-	-	-	-	-	-
Pantai Lunci	1	1	2	2	3	3
Sukamara	1	1	-	-	1	1
Balai Riam	-	-	1	1	1	1
Permata Kecubung	-	-	-	-	-	-
Sukamara	2	2	3	3	5	5

Lanjutan Tabel/*Continued Table* 4.1.6

Kecamatan Subdistrict	Negeri/Public		Swasta/Private		Jumlah/Total	
	2020/2021	2021/2022	2020/2021	2021/2022	2020/2021	2021/2022
	(8)	(9)	(10)	(11)	(12)	(13)
Jelai	-	-	-	-	-	-
Pantai Lunci	14	17	13	21	27	38
Sukamara	18	30	-	-	18	30
Balai Riam	-	-	9	9	9	9
Permata Kecubung	-	-	-	-	-	-
Sukamara	32	47	22	30	54	77

Lanjutan Tabel/*Continued Table 4.1.6*

Kecamatan Subdistrict	Negeri/ <i>Public</i>		Swasta/ <i>Private</i>		Jumlah/ <i>Total</i>	
	2020/2021	2021/2022	2020/2021	2021/2022	2020/2021	2021/2022
(1)	(14)	(15)	(16)	(17)	(18)	(19)
Jelai	-	-	-	-	-	-
Pantai Lunci	72	66	89	75	161	141
Sukamara	307	324	-	-	307	324
Balai Riam	-	-	86	97	86	97
Permata Kecubung	-	-	-	-	-	-
Sukamara	379	390	175	172	554	562

Catatan/*Note*: ...Sumber/*Source*: Kementerian Agama, Data Semester Ganjil/*Ministry of Religious Affairs, Odd Semester Data*

Tabel 4.1.7.
Table

Jumlah Sekolah, Guru, dan Murid Sekolah Menengah Atas (SMA) di Bawah Kementerian Pendidikan dan Kebudayaan Menurut Kecamatan di Kabupaten Sukamara, 2018/2019 and 2019/2021

Number of Schools, Teachers, and Pupils in Senior High Schools Under The Ministry of Education and Culture by Subdistrict in Sukamara Regency, 2018/2019 and 2019/2021

Kecamatan Subdistrict	Negeri/Public		Swasta/Private		Jumlah/Total	
	2020/2021	2021/2022	2020/2021	2021/2022	2020/2021	2021/2022
(1)	(2)	(3)	(4)	(5)	(6)	(7)
Jelai	1	1	1	1
Pantai Lunci	1	1	1	1
Sukamara	1	1	1	1
Balai Riam	1	1	1	1
Permata Kecubung	1	1	1	1
Sukamara	5	5	5	5

Lanjutan Tabel/*Continued Table 4.1.7*

Kecamatan Subdistrict	Negeri/ <i>Public</i>		Swasta/ <i>Private</i>		Jumlah/ <i>Total</i>	
	2020/2021	2021/2022	2020/2021	2021/2022	2020/2021	2021/2022
(1)	(8)	(9)	(10)	(11)	(12)	(13)
Jelai	19	21	19	21
Pantai Lunci	17	17	17	17
Sukamara	48	48	48	48
Balai Riam	35	33	35	33
Permata Kecubung	19	17	19	17
Sukamara	138	136	138	136

Lanjutan Tabel/*Continued Table 4.1.7*

Kecamatan Subdistrict	Negeri/ <i>Public</i>		Swasta/ <i>Private</i>		Jumlah/ <i>Total</i>	
	2020/2021	2021/2022	2020/2021	2021/2022	2020/2021	2021/2022
(1)	(14)	(15)	(16)	(17)	(18)	(19)
Jelai	146	106	146	106
Pantai Lunci	192	173	192	173
Sukamara	661	581	661	581
Balai Riam	307	297	307	297
Permata Kecubung	82	89	82	89
Sukamara	1 388	1 246	1 388	1 246

Catatan/*Note*: ¹ Jumlah guru termasuk kepala sekolah dan guru/*The total of teachers including headmaster and teacher*

Sumber/*Source*: Kementerian Pendidikan dan Kebudayaan, Data Semester Ganjil/*Ministry of Educations and Culture, Odd Semester Data*

Tabel 4.1.8. Jumlah Sekolah, Guru, dan Murid Sekolah Menengah Kejuruan (SMK) di Bawah Kementerian Pendidikan dan Kebudayaan Menurut Kecamatan di Kabupaten Sukamara, 2018/2019 and 2019/2021
Number of Schools, Teachers, and Pupils in Vocational High Schools Under The Ministry of Education and Culture by Subdistrict in Sukamara Regency, 2018/2019 and 2019/2021

Kecamatan Subdistrict	Negeri/Public		Swasta/Private		Jumlah/Total	
	2020/2021	2021/2022	2020/2021	2021/2022	2020/2021	2021/2022
(1)	(2)	(3)	(4)	(5)	(6)	(7)
Jelai	1	1	1	1
Pantai Lunci	-	-	-	-
Sukamara	1	1	1	1
Balai Riam	-	-	-	-
Permata Kecubung	1	1	1	1
Sukamara	3	3	3	3

Lanjutan Tabel/*Continued Table 4.1.8*

Kecamatan Subdistrict	Negeri/ <i>Public</i>		Swasta/ <i>Private</i>		Jumlah/ <i>Total</i>	
	2020/2021	2021/2022	2020/2021	2021/2022	2020/2021	2021/2022
(1)	(8)	(9)	(10)	(11)	(12)	(13)
Jelai	12	12	12	12
Pantai Lunci	-	-	-	-
Sukamara	51	49	51	49
Balai Riam	-	-	-	-
Permata Kecubung	15	14	15	14
Sukamara	78	75	78	75

Lanjutan Tabel/*Continued Table* 4.1.8

Kecamatan Subdistrict	Negeri/ <i>Public</i>		Swasta/ <i>Private</i>		Jumlah/ <i>Total</i>	
	2020/2021	2021/2022	2020/2021	2021/2022	2020/2021	2021/2022
(1)	(14)	(15)	(16)	(17)	(18)	(19)
Jelai	103	104	103	104
Pantai Lunci	-	-	-	-
Sukamara	640	591	640	591
Balai Riam	-	-	-	-
Permata Kecubung	78	78	78	78
Sukamara	821	773	821	773

Catatan/*Note*: ¹ Guru yang mengajar di 2 sekolah atau lebih dihitung di masing-masing sekolah/*The teacher who taught in two schools or more counted in every school*

² Jumlah guru termasuk kepala sekolah dan guru/*The total of teachers including headmaster and teacher*

Sumber/*Source*: Kementerian Pendidikan dan Kebudayaan, Data Semester Ganjil/*Ministry of Educations and Culture, Odd Semester Data*

Tabel
Table 4.1.9.

Jumlah Sekolah, Guru, dan Murid Madrasah Aliyah (MA) di Bawah Kementerian Agama Menurut Kecamatan di Kabupaten Sukamara, 2018/2019 and 2019/2021
Number of Schools, Teachers, and Pupils in Madrasah Aliyah (MA) Under the Ministry of Religious Affairs by Subdistrict in Sukamara Regency, 2018/2019 and 2019/2021

Kecamatan Subdistrict	Negeri/Public		Swasta/Private		Jumlah/Total	
	2020/2021	2021/2022	2020/2021	2021/2022	2020/2021	2021/2022
(1)	(2)	(3)	(4)	(5)	(6)	(7)
Jelai	-	-	-	-	-	-
Pantai Lunci	-	-	1	1	1	1
Sukamara	1	1	-	-	1	1
Balai Riam	-	-	1	1	1	1
Permata Kecubung	-	-	-	-	-	-
Sukamara	1	1	2	2	3	3

Lanjutan Tabel/*Continued Table 4.1.9*

Kecamatan Subdistrict	Negeri/ <i>Public</i>		Swasta/ <i>Private</i>		Jumlah/ <i>Total</i>	
	2020/2021	2021/2022	2020/2021	2021/2022	2020/2021	2021/2022
(1)	(8)	(9)	(10)	(11)	(12)	(13)
Jelai	-	-	-	-	-	-
Pantai Lunci	-	-	8	16	8	16
Sukamara	17	27	-	-	17	27
Balai Riam	-	-	8	8	8	8
Permata Kecubung	-	-	-	-	-	-
Sukamara	17	27	16	24	33	51

Lanjutan Tabel/*Continued Table 4.1.9*

Kecamatan Subdistrict	Negeri/ <i>Public</i>		Swasta/ <i>Private</i>		Jumlah/ <i>Total</i>	
	2020/2021	2021/2022	2020/2021	2021/2022	2020/2021	2021/2022
	(1)	(14)	(15)	(16)	(17)	(18)
Jelai	-	-	-	-	-	-
Pantai Lunci	-	-	45	42	45	42
Sukamara	137	161	-	-	137	161
Balai Riam	-	-	30	36	30	36
Permata Kecubung	-	-	-	-	-	-
Sukamara	137	161	75	78	212	239

Catatan/*Note*: ...Sumber/*Source*: Kementerian Agama, Data Semester Ganjil/*Ministry of Religious Affairs, Odd Semester Data*

Tabel 4.1.10. Jumlah Desa¹/Kelurahan yang Memiliki Fasilitas Sekolah Menurut Kecamatan dan Tingkat Pendidikan, 2014–2019
Number of Villages¹ Having Educational Facilities by Subdistrict and Educational Level, 2014–2019

Kecamatan Subdistrict	SD Primary School		
	2019	2020	2021
(1)	(2)	(3)	(4)
Jelai	5	5	5
Pantai Lunci	4	4	4
Sukamara	8	8	8
Balai Riam	8	8	8
Permata Kecubung	7	7	7
Sukamara	32	32	32

Lanjutan Tabel/*Continued Table* 4.1.10

Kecamatan <i>Subdistrict</i>	SMP <i>Junior High School</i>		
	2019	2020	2021
(1)	(5)	(6)	(7)
Jelai	2	2	2
Pantai Lunci	4	4	4
Sukamara	5	5	5
Balai Riam	3	3	3
Permata Kecubung	3	3	2
Sukamara	17	17	16

Lanjutan Tabel/*Continued Table 4.1.10*

Kecamatan Subdistrict	SMA Senior High School		
	2019	2020	2021
(1)	(8)	(9)	(10)
Jelai	1	1	1
Pantai Lunci	2	2	2
Sukamara	1	1	1
Balai Riam	2	2	2
Permata Kecubung	1	1	1
Sukamara	7	7	7

Lanjutan Tabel/*Continued Table* 4.1.10

Kecamatan <i>Subdistrict</i>	SMK <i>Vocational School</i>		
	2019	2020	2021
(1)	(11)	(12)	(13)
Jelai	1	1	1
Pantai Lunci	–	–	–
Sukamara	1	1	1
Balai Riam	–	–	–
Permata Kecubung	1	1	1
Sukamara	3	3	3

Lanjutan Tabel/*Continued Table* 4.1.10

Kecamatan Subdistrict	Perguruan Tinggi University		
	2019	2020	2021
(1)	(14)	(15)	(16)
Jelai	-	-	-
Pantai Lunci	-	-	-
Sukamara	-	-	-
Balai Riam	-	-	-
Permata Kecubung	-	-	-
Sukamara	-	-	-

Catatan/Note: ¹ Desa pada tabel ini termasuk Unit Permukiman Transmigrasi (UPT) yang masih dibina oleh kementerian terkait dan nagari di Kabupaten/Kota Sumatera Barat/Villages in this table include Transmigration Settlement Unit which is still fostered by the relevant ministries and the nagari in the Province of Sumatera Barat

Sumber/Source: BPS, Pendataan Potensi Desa (Podes)/ BPS—Statistics Indonesia, Village Potential Data Collection

Tabel 4.1.11. **Angka Partisipasi Murni (APM) dan Angka Partisipasi Kasar (APK) Menurut Jenjang Pendidikan di Kabupaten Sukamara, 2019 dan 2021**
Net Participation Rates and Gross Participation Rates by Educational Level in Sukamara Regency, 2019 and 2021

Jenjang Pendidikan Educational Level	Angka Partisipasi Murni (APM) Net Participation Rates		Angka Partisipasi Kasar (APK) Gross Participation Rates	
	2020	2021	2020	2021
(1)	(2)	(3)	(4)	(5)
SD/MI <i>Elementary School</i>	98,38	98,14	104,57	101,37
SMP/MTs <i>Lower Secondary School</i>	69,34	70,19	91,13	94,28
SMA/SMK/MA <i>Upper Secondary School</i>	51,04	50,43	76,95	79,49

Tabel 4.1.12. **Persentase Penduduk Berumur 15 Tahun ke Atas yang Melek Huruf Menurut Kelompok Umur di Kabupaten Sukamara, 2019 dan 2021**
Percentage of Literate People Aged 15 Years and Over by Age Group in Sukamara Regency, 2019 and 2021

Kelompok Umur Age Group	2020	2021
(1)	(2)	(3)
15-19	100,00	99,27
20-24	100,00	99,41
25-29	100,00	98,51
30-34	100,00	100,00
35-39	100,00	100,00
40-44	100,00	100,00
45-49	100,00	100,00
50+	95,31	91,95
Jumlah/Total
15-24	100	99,34
15-44	100	99,51
15+	99,11	97,84

4.2. KESEHATAN HEALTH

Tabel 4.2.1. Jumlah Desa¹/Kelurahan Yang Memiliki Sarana Kesehatan Menurut Kecamatan di Kabupaten Sukamara, 2014–2019
Number of Villages¹ Having Health Facilities by Subdistrict in Sukamara Regency, 2014–2019

Kecamatan Subdistrict	Rumah Sakit Hospital		
	2019	2020	2021
(1)	(2)	(3)	(4)
Jelai	-	-	-
Pantai Lunci	-	-	-
Sukamara	1	1	1
Balai Riam	-	-	-
Permata Kecubung	-	-	-
Sukamara	1	1	1

Lanjutan Tabel/*Continued Table 4.2.1*

Kecamatan <i>Subdistrict</i>	Rumah Sakit Bersalin <i>Maternity Hospital</i>		
	2019	2020	2021
(1)	(5)	(6)	(7)
Jelai	-	-	-
Pantai Lunci	-	-	-
Sukamara	-	-	-
Balai Riam	-	-	-
Permata Kecubung	-	-	-
Sukamara	-	-	-

Lanjutan Tabel/*Continued Table* 4.2.1

Kecamatan <i>Subdistrict</i>	Poliklinik <i>Polyclinic</i>		
	2019	2020	2021
(1)	(8)	(9)	(10)
Jelai	–	–	–
Pantai Lunci	–	–	–
Sukamara	2	2	2
Balai Riam	1	2	1
Permata Kecubung	–	3	3
Sukamara	3	7	6

Lanjutan Tabel/*Continued Table* 4.2.1

Kecamatan Subdistrict	Puskesmas Public Health Center		
	2019	2020	2021
(1)	(8)	(9)	(10)
Jelai	1	1	1
Pantai Lunci	1	1	1
Sukamara	1	1	1
Balai Riam	1	1	1
Permata Kecubung	1	1	1
Sukamara	5	5	5

Lanjutan Tabel/*Continued Table* 4.2.1

Kecamatan <i>Subdistrict</i>	Puskesmas Pembantu <i>Subsidiary of Public Health Center</i>		
	2019	2020	2021
(1)	(8)	(9)	(10)
Jelai	4	4	4
Pantai Lunci	4	4	4
Sukamara	5	7	7
Balai Riam	7	7	7
Permata Kecubung	6	7	7
Sukamara	26	29	29

Lanjutan Tabel/*Continued Table 4.2.1*

Kecamatan Subdistrict	Apotek Pharmacy		
	2019	2020	2021
(1)	(8)	(9)	(10)
Jelai	–	–	–
Pantai Lunci	–	–	–
Sukamara	2	2	2
Balai Riam	1	1	1
Permata Kecubung	–	–	–
Sukamara	3	3	3

Catatan/Note: ¹ Desa pada tabel ini termasuk Unit Permukiman Transmigrasi (UPT) yang masih dibina oleh kementerian terkait dan nagari di Kabupaten/Kota Sumatera Barat/Villages in this table include Transmigration Settlement Unit which is still fostered by the relevant ministries and the nagari in the Province of Sumatera Barat

Sumber/Source: BPS, Pendataan Potensi Desa (Podes)/BPS-Statistics Indonesia, Village Potential Data Collecting

Tabel
Table 4.2.2.

Jumlah Tenaga Kesehatan Menurut Kecamatan di Kabupaten Sukamara, 2021
Number of Medical Personnel by Subdistrict in Sukamara Regency, 2021

Kecamatan Subdistrict	Dokter¹ Doctor	Dokter Gigi¹ Dentist	Perawat Nurse	Bidan Midwife	Tenaga Kefarmasian Pharmacist
(1)	(2)	(3)	(4)	(5)	(6)
Jelai	1	-	15	11	3
Pantai Lunci	2	-	18	16	4
Sukamara	18	3	133	77	34
Balai Riam	1	-	24	21	4
Permata Kecubung	1	-	26	19	3
Sukamara	23	3	216	144	48

Catatan/Note: ...

Sumber/Source: BPS, Survei Sosial Ekonomi Nasional (Susenas)/BPS-Statistics Indonesia, National Socioeconomic Survey

Kecamatan Subdistrict	Tenaga Kesehatan Masyarakat Public Health Worker	Tenaga Kesehatan Lingkungan Environmental Health Worker	Tenaga Gizi Nutritionist	Ahli Teknologi Laboratorium Medik Medical Laboratory Technician
(1)	(7)	(8)	(9)	(10)
Jelai	1	-	1	1
Pantai Lunci	1	2	1	2
Sukamara	25	11	22	19
Balai Riam	1	1	3	2
Permata Kecubung	1	1	2	1
Sukamara	29	15	29	25

Tabel
Table 4.2.3.

Jumlah Rumah Sakit Umum, Rumah Sakit Khusus, Rumah Sakit/Rumah Bersalin, Puskesmas, Klinik/Balai Kesehatan, Posyandu, dan Polindes Menurut Kecamatan di Kabupaten Sukamara, 2019 dan 2021

Number of General Hospital, Special Hospital, Maternity Hospital and Public Health Center, Medical Clinic, Integrated Service Post, Village maternity Cottage by Subdistrict in Sukamara Regency, 2019 and 2021

Kecamatan Subdistrict	Rumah Sakit Umum General Hospital		Rumah Sakit Khusus Special Hospital	
	2020	2021	2020	2021
(1)	(2)	(3)	(4)	(5)
Jelai	-	-	-	-
Pantai Lunci	-	-	-	-
Sukamara	1	1	-	-
Balai Riam	-	-	-	-
Permata Kecubung	-	-	-	-
Sukamara	1	1	-	-

Lanjutan Tabel/Continued Table 4.2.4

Kecamatan Subdistrict	Puskesmas ¹ Rawat Inap Public Health Center ¹ with Inpatient Care		Puskesmas ¹ Non Rawat Inap Public Health Center ¹ without Inpatient Care	
	2020	2021	2020	2021
(1)	(6)	(7)	(8)	(9)
Jelai	1	1	-	-
Pantai Lunci	1	1	-	-
Sukamara	-	-	1	1
Balai Riam	1	1	-	-
Permata Kecubung	1	1	-	-
Sukamara	4	4	1	1

Lanjutan Tabel/*Continued Table 4.2.4*

Kecamatan <i>Subdistrict</i>	Klinik Pratama <i>Primary Clinic</i>		Posyandu <i>Integrated Service Post</i>	
	2020	2021	2020	2021
(1)	(10)	(11)	(12)	(13)
Jelai	-	-	6	6
Pantai Lunci	-	-	11	11
Sukamara	-	-	15	15
Balai Riam	-	-	9	9
Permata Kecubung	-	-	7	7
Sukamara	-	-	48	48

Catatan/*Note*: ...Sumber/*Source*: Kementerian Kesehatan, Profil Kesehatan Indonesia/*Ministry of Health, Health Profile of Indonesia*

Tabel 4.2.4. Persentase Penduduk yang Mempunyai Keluhan Kesehatan Selama Sebulan Terakhir Menurut Jenis Kelamin di Kabupaten Sukamara, 2015–2021
Table *Percentage of People Who Had Health Complaint During a Month Prior to The Survey by Gender in Sukamara Regency, 2015–2021*

Tahun Year	Laki-Laki Man	Perempuan Woman	Jumlah Total
(1)	(2)	(3)	(4)
2016	29,44	31,92	30,60
2017	20,64	28,64	24,39
2018	28,81	30,93	29,80
2019	29,54	38,88	30,17
2020	21,61	23,70	22,60
2021	14,18	16,01	15,04

Catatan/Note: ...

Sumber/Source: Kementerian Kesehatan, <http://sisdmk.bppsdmk.kemkes.go.id> Ministry of Health, <http://sisdmk.bppsdmk.kemkes.go.id>

Tabel 4.2.5. Jumlah Dokter Spesialis, Dokter Umum, dan Dokter Gigi menurut Unit Kerja dan Kecamatan di Kabupaten Sukamara, 2021
Number of Specialist Doctors, Generalist Doctor, and Dentist by Unit and Subdistrict in Sukamara Regency, 2021

Kecamatan Subdistrict	Unit Kerja Unit	Dokter Spesialis Medical Specialist	Dokter Umum General Practitioners	Dokter Gigi Dentist	Jumlah Total
(1)	(2)	(3)	(4)	(5)	(6)
1. Jelai	Puskesmas	-	1	-	1
	Rumah Sakit	-	-	-	-
	Dinkes Kabupaten	-	-	-	-
	Sarana Kesehatan Lain	-	-	-	-
2. Pantai Lunci	Puskesmas	-	1	-	1
	Rumah Sakit	-	-	-	-
	Dinkes Kabupaten	-	-	-	-
	Sarana Kesehatan Lain	-	-	-	-
3. Sukamara	Puskesmas	-	2	2	4
	Rumah Sakit	8	14	2	24

Tabel 4.2.6. Jumlah Kasus Penyakit menurut Jenis Penyakit dan Kecamatan di Kabupaten Sukamara, 2021
Number of Diseases Cases by Type of Disease and Subdistrict in Sukamara Regency, 2021

Jenis Penyakit <i>Types of Disease</i>		Malaria (Suspek) <i>Malaria (Suspect)</i>	TB Paru <i>Tuberculosis</i>	Pneumonia ¹ <i>Pneumonia¹</i>	Kusta <i>Leprosy</i>	Tetanus <i>Neonatorum</i>
(1)		(2)	(3)	(4)	(5)	(6)
1. Jelai	Penderita	-	1	-	-	-
	Meninggal	-	-	-	-	-
2. Pantai Lunci	Penderita	-	2	-	-	-
	Meninggal	-	-	-	-	-
3. Sukamara	Penderita	-	27	-	1	-
	Meninggal	-	-	-	-	-
4. Balai Riam	Penderita	-	11	-	-	-
	Meninggal	-	1	-	-	-
5. Permata Kecubung	Penderita	-	17	-	-	-
	Meninggal	-	-	-	-	-
Sukamara		-	59	-	1	-

Jenis Penyakit <i>Types of Disease</i>		Campak <i>Measles</i>	Diare ² <i>Diarrhea</i> ²	DBF/DBD <i>Dengue Hemorrhagic Fever</i>	HIV/AIDS <i>HIV/AIDS</i>	
					Kasus Baru <i>New Cases</i>	Kasus Kumulatif <i>Cumulative Cases</i>
(1)	(2)	(7)	(8)	(9)	(10)	(11)
1. Jelai	Penderita	-	26	-	-	-
	Meninggal	-	-	-	-	-
2. Pantai Lunci	Penderita	-	104	1	-	-
	Meninggal	-	-	-	-	-
3. Sukamara	Penderita	-	424	-	-	1
	Meninggal	-	-	-	-	-
4. Balai Riam	Penderita	-	128	-	-	-
	Meninggal	-	-	-	-	-
5. Permata Kecubung	Penderita	-	98	-	-	-
	Meninggal	-	-	-	-	-
Sukamara		-	780	1	-	-

Jenis Penyakit <i>Types of Disease</i>		IMS STD	ISPA	Hipertensi	Hepatitis
(1) (2)		(12)	(13)	(14)	(15)
1. J e l a i	Penderita	-	285	376	3
	Meninggal	-	-	-	-
2. Pantai Lunci	Penderita	-	520	165	3
	Meninggal	-	-	-	-
3. Sukamara	Penderita	-	1 024	37	4
	Meninggal	-	-	-	-
4. Balai Riam	Penderita	-	518	1 183	6
	Meninggal	-	-	-	-
5. Permata Kecubung	Penderita	-	377	28	2
	Meninggal	-	-	-	-
Sukamara		-	2 724	1 789	18

Catatan/Note: ...

Sumber/Source: Kementerian Kesehatan, <http://sisdmk.bpsdmk.kemkes.go.id> Ministry of Health, <http://sisdmk.bpsdmk.kemkes.go.id>

Tabel 4.2.7. Jumlah Kasus 10 Penyakit Terbanyak di Kabupaten Sukamara, 2019
Number of the 10 Most Cases of Diseases in Sukamara Regency, 2019

Jenis Penyakit <i>The Type of Disease</i>		Laki-Laki <i>Men</i>	Perempuan <i>Women</i>	Jumlah <i>Total</i>
(1)		(2)	(3)	(4)
1	Penyakit Tekanan Darah Tinggi	3 152
2	Gasteritis	1 422
3	Penyakit pada Sistem Otot dan Jaringan Pengikat	1 288
4	Penyakit Lainnya	1 251
5	Diabetes Mellitus	1 221
6	Penyakit Kulit Infeksi	1 182
7	Infeksi Akut Lainnya pada Saluran Pernafasan Bagian Atas	1 109
8	Tonsilitis	795
9	Penyakit pada Sistem Otot dan Jaringan Pengikat (Penyakit Tulang Belulang, Radang Sendi termasuk Rheumatik)	763

Catatan/Note: ...

Sumber/Source: Kementerian Kesehatan, <http://sisdmk.bppsdmk.kemkes.go.id> Ministry of Health, <http://sisdmk.bppsdmk.kemkes.go.id>

Tabel 4.2.8. Jumlah Ibu Hamil, Melakukan Kunjungan K1, Melakukan Kunjungan K4, Kurang Energi Kronis (KEK), dan Mendapat Tablet Zat Besi (Fe) Kabupaten Sukamara, 2019
Number of Pregnant Women, Doing First Prenatal Visit, Doing Forth Prenatal Visit, With Chronic Energy Deficiency, and Getting Iron Supplement by Subdistrict in Sukamara Regency, 2019

Kecamatan Subdistrict	Jumlah Ibu Hamil Pregnant Women	Melakukan Kunjungan K1 Conducting K1 Visits	Melakukan Kunjungan K4 Conducting K4 Visits	Kurang Energi Kronis (KEK) Chronic Energy Deficiency (CED)	Mendapat Zat Besi (Fe) Getting Iron Tablets (Fe)
(1)	(2)	(3)	(4)	(5)	(6)
1. Jelai	115	115	101	10	101
2. Pantai Lunci	132	132	125	5	125
3. Sukamara	560	560	509	21	509
4. Balai Riam	181	181	179	20	179
5. Permata Kecubung	243	243	235	26	235

Catatan/Note: ...

Sumber/Source: Kementerian Kesehatan, <http://sisdmk.bppsdmk.kemkes.go.id> Ministry of Health, <http://sisdmk.bppsdmk.kemkes.go.id>

Tabel 4.2.9. **Jumlah Kelahiran Menurut Kecamatan dan Penolong Kelahiran Terakhir di Kabupaten Sukamara, 2019**
Total Birth by Subdistrict and Birth Attendant in Sukamara Regency, 2019

Kecamatan Subdistrict	Tenaga Kesehatan Health Personnel	Non Tenaga Kesehatan Non-Health	Jumlah Total	Persentase Tenaga Kesehatan
(1)	(2)	(3)	(4)	(5)
1. Jelai	100	1	101	99,01
2. Pantai Lunci	124	-	124	100,00
3. Sukamara	493	10	503	98,01
4. Balai Riam	172	-	172	100,00
5. Permata Kecubung	221	8	229	96,51
Sukamara	1 110	19	1 129	98,32

Catatan/Note: ...

Sumber/Source: Kementerian Kesehatan, <http://sisdmk.bppsdmk.kemkes.go.id> Ministry of Health, <http://sisdmk.bppsdmk.kemkes.go.id>

Tabel 4.2.10. **Jumlah Bayi Lahir, Bayi Berat Badan Lahir Rendah (BBLR), BBLR Dirujuk, dan Bergizi Buruk Menurut Kecamatan di Kabupaten Sukamara, 2019**
Number of Births, Babies with Low Birth Weights (LBW),

Kecamatan Subdistrict	Bayi Lahir Births	BBLR LBW		Gizi Buruk Malnutrition
		Jumlah Total	Dirujuk Treated	
(1)	(2)	(3)	(4)	(5)
1. Jelai	101	3	-	-
2. Pantai Lunci	124	2	1	1
3. Sukamara	501	14	-	-
4. Balai Riam	173	3	-	10
5. Permata Kecubung	226	2	-	-

Catatan/Note: ...

Sumber/Source: Kementerian Kesehatan, <http://sisdmk.bppsdmk.kemkes.go.id> Ministry of Health, <http://sisdmk.bppsdmk.kemkes.go.id>

Tabel 4.2.11. Jumlah Balita Yang Pernah Mendapat Imunisasi Menurut Kecamatan dan Jenis Imunisasi di Kabupaten Sukamara, 2019
Number of Children Under Five Years Who Had Immunization by Subdistrict and Type of Immunization in Sukamara Regency, 2019

Kecamatan Subdistrict	BCG BCG	DPT			Campak Measles	Polio Polio
		1	2	3		
(1)	(2)	(3)	(4)	(5)	(6)	(7)
1. Jelai	433	424	456	105	107	132
2. Pantai Lunci	138	130	136	137	125	139
3. Sukamara	477	433	424	456	421	47
4. Balai Riam	163	159	159	149	163	162
5. Permata Kecubung	237	236	236	246	254	238
Sukamara	1 448	1 382	1 411	1 093	1 070	718

Lanjutan Tabel/*Continued Table* 4.2.11

Kecamatan Subdistrict	Polio Polio			Hepatitis B Hepatitis B		
	2	3	4	1	2	3
(1)	(8)	(9)	(10)	(11)	(12)	(13)
1. Jelai	122	117	105	122	117	105
2. Pantai Lunci	130	136	137	130	136	137
3. Sukamara	443	424	459	433	424	456
4. Balai Riam	157	153	145	159	159	149
5. Permata Kecubung	233	235	247	236	236	246
Sukamara	1 085	1 065	1 093	1 080	1 072	1 093

Catatan/Note: ...

Sumber/Source: Kementerian Kesehatan, <http://sisdmk.bppsdmk.kemkes.go.id>/Ministry of Health, <http://sisdmk.bppsdmk.kemkes.go.id>

Tabel 4.2.12. Jumlah Pasangan Usia Subur (PUS) dan Peserta KB Aktif menurut Kecamatan di Kabupaten Sukamara, 2021
Number of Eligible Couples and Family Planning Participants by Subdistrict in Sukamara Regency, 2021

Kecamatan Subdistrict	Jumlah PUS Eligible Couples	Peserta KB Aktif Family Planning Participant			
		IUD IUD	MOW	MOP	Kondom Condom
(1)	(2)	(3)	(4)	(5)	(6)
1. Jelai
2. Pantai Lunci
3. Sukamara
4. Balai Riam
5. Permata Kecubung
Sukamara	-	-	-	-	-

Kecamatan Subdistrict	Peserta KB Aktif Family Planning Participant			
	Implan Implants	Suntikan Injections	Pil Pills	Jumlah Total
(1)	(7)	(8)	(9)	(10)
1. Jelai	-
2. Pantai Lunci	-
3. Sukamara	-
4. Balai Riam	-
5. Permata Kecubung	-
Sukamara	-	-	-	-

Tabel 4.2.13. Jumlah Target dan Pencapaian Akseptor KB Baru Menurut Kecamatan di Kabupaten Sukamara, 2021
Number of Targets and Achievement of New Family Planning Acceptors by Subdistrict in Sukamara Regency, 2021

Kecamatan <i>Subdistrict</i>	Target <i>Targets</i>	Akseptor Baru <i>New Acceptors</i>	Pencapaian Terhadap Target <i>Target Achievement</i> (%)
(1)	(2)	(3)	(4)
1. Jelai			-
2. Pantai Lunci			-
3. Sukamara			-
4. Balai Riam			-
5. Permata Kecubung			-
Sukamara	-	-	-

Tabel 4.2.14. **Prasarana dan Metode yang Digunakan Peserta KB Baru menurut Kecamatan di Kabupaten Sukamara, 2021**
Table *Infrastructure and Methods Used by New KB Participants by Subdistrict in Sukamara Regency, 2021*

Kecamatan <i>Subdistrict</i>	Metode Kontrasepsi <i>Contraceptive Methods</i>			
	Klinik <i>Clinics</i>	Dokter/Bidan Praktek Swasta <i>Doctor/Private Practical Midwives</i>	Metode Kontrasepsi Efektif Terpilih (MKET) <i>Selected Effective Contraceptive Methods</i>	Non MKET <i>Non MKET</i>
(1)	(2)	(3)	(4)	(5)
1. J e l a i
2. Pantai Lunci
3. Sukamara
4. Balai Riam
5. Permata Kecubung
Sukamara	-	-	-	-

Tabel 4.2.15. Jumlah Klinik Keluarga Berencana (KKB) dan Pos Pelayanan Keluarga Berencana Desa (PPKBD) Menurut Kecamatan di Kabupaten Sukamara, 2021
Number of Family Planning Clinics and Village Family Planning Service Units by Subdistrict in Sukamara Regency, 2021

Kecamatan Subdistrict	KKB Family Planning Clinics	PPKBD Village Family Planning Service Posts
(1)	(2)	(3)
1. Jelai
2. Pantai Lunci
3. Sukamara
4. Balai Riam
5. Permata Kecubung
Sukamara	-	-

4.3. AGAMA DAN SOSIAL LAINNYA RELIGION AND OTHER SOCIAL AFFAIRS

Tabel 4.3.1. **Jumlah Penduduk Menurut Kecamatan dan Agama yang Dianut, 2019**
Table 4.3.1. **Population by Subdistrict and Religion, 2019**

Kecamatan Subdistrict	Islam	Protestan Protestant	Katolik Catholic	Hindu	Budha Buddha	Lainnya Others
(1)	(2)	(3)	(4)	(5)	(6)	(7)
Jelai	98,64	0,63	0,70	-	0,04	-
Pantai Lunci	99,59	0,38	0,02	0,02	-	-
Sukamara	87,50	5,19	3,52	3,36	0,34	0,08
Balai Riam	71,14	12,40	7,37	9,03	0,06	-
Permata Kecubung	54,47	24,00	4,94	16,48	0,11	-
Sukamara	82,21	8,21	3,78	5,56	0,20	0,04

Catatan/Note: ...

Sumber/Source: Kementerian Agama Kabupaten Sukamara/Ministry of Religious of Sukamara Regency

Tabel 4.3.2. Jumlah Tempat Peribadatan Menurut Kecamatan di Kabupaten Sukamara, 2019
Number of Places of Worship by Subdistrict and Religion, 2019

Kecamatan Subdistrict	Masjid Mosque	Mushola Pray Room	Gereja Protestan Protestant Church	Gereja Katholic Catholic Church	Pura Temple	Vihara
Jelai	6	8	-	-	1	-
Pantai Lunci	15	14	-	-	-	-
Sukamara	24	42	13	3	4	1
Balai Riam	13	24	15	2	3	-
Permata Kecubung	6	19	15	2	5	-
Sukamara	64	107	43	7	13	1

Catatan/Note: ...

Sumber/Source: Kementerian Agama Kabupaten Sukamara/Ministry of Religious of Sukamara Regency

Tabel 4.3.3. **Jumlah Desa¹/Kelurahan yang Mengalami Bencana Alam² Menurut Kecamatan di Kabupaten Sukamara, 2011– 2018**
Table **Number of Villages¹ that Had Natural Disaster² by Subdistrict in Sukamara Regency, 2011– 2018**

Kecamatan Subdistrict	Banjir/Flood		
	2019	2020	2021
Jelai	–	2	–
Pantai Lunci	1	2	1
Sukamara	2	1	1
Balai Riam	2	–	2
Permata Kecubung	–	4	–
Sukamara	5	9	4

Lanjutan Tabel/*Continued Table* 4.3.3

Kecamatan <i>Subdistrict</i>	Gempa Bumi/ <i>Earthquake</i>		
	2019	2020	2021
(1)	(5)	(6)	(7)
Jelai	-	-	-
Pantai Lunci	-	-	-
Sukamara	-	-	-
Balai Riam	-	-	-
Permata Kecubung	-	-	-
Sukamara	-	-	-

Lanjutan Tabel/Continued Table 4.3.3

Kecamatan Subdistrict	Tanah Longsor/Landslide		
	2019	2020	2021
(1)	(8)	(9)	(10)
Jelai	-	-	-
Pantai Lunci	-	-	-
Sukamara	-	-	-
Balai Riam	-	-	-
Permata Kecubung	-	-	-
Sukamara	-	-	-

Catatan/Note: ¹ Desa pada tabel ini termasuk Unit Permukiman Transmigrasi (UPT) yang masih dibina oleh kementerian terkait dan nagari di Kabupaten/Kota Sumatera Barat/Villages in this table are included in Transmigration Settlement Unit which is still fostered by the relevant ministries and the nagari in the Province of Sumatera Barat

² Terjadi dalam tiga tahun terakhir sampai dengan saat pencacahan/Occured during the last three years by the time of enumeration

Sumber/Source: BPS, Pendataan Potensi Desa (Podes)/BPS-Statistics Indonesia, Village Potential Data Collecting

Tabel 4.3.4. Jumlah Rohaniawan Menurut Kecamatan di Kabupaten Sukamara, 2019
Number of Religionist by Subdistrict and Religion in Sukamara Regency, 2019

Kecamatan Subdistrict	Islam	Protestan Protestant	Katolik Catholic	Hindu	Budha Buddha	Lainnya Others
(1)	(2)	(3)	(4)	(5)	(6)	(7)
Jelai	16	-	-	-	-	-
Pantai Lunci	13	-	-	-	-	-
Sukamara	44	13	4	5	1	1
Balai Riam	29	15	4	5	-	-
Permata Kecubung	16	15	-	8	-	-
Sukamara	118	43	8	18	1	1

Catatan/Note: ...

Sumber/Source: Kementerian Agama Kabupaten Sukamara/Ministry of Religious of Sukamara Regency

Tabel 4.3.5. Jumlah Surat Nikah yang Dikeluarkan menurut Kecamatan di Kabupaten Sukamara, 2019
Table *Number of Marriage Certificate Incurred by Subdistrict in Sukamara Regency, 2019*

Kecamatan Subdistrict	2016	2017	2018	2019	2020	2021
(1)	(2)	(3)	(4)	(5)	(6)	(7)
Jelai	37	65	29	31	76	36
Pantai Lunci	41	76	34	46	94	57
Sukamara	196	114	156	168	314	150
Balai Riam	38	46	51	44	76	72
Permata Kecubung	19	28	39	43	60	32
Sukamara	331	329	309	332	620	347

Catatan/Note: ...

Sumber/Source: Kementerian Agama Kabupaten Sukamara/Ministry of Religious of Sukamara Regency

Tabel 4.3.6. Nikah, Talak dan Cerai Menurut Kecamatan di Kabupaten Sukamara, 2021
Number of Marriage and Divorces by Subdistrict in Sukamara Regency, 2021

Kecamatan Subdistrict	2019	2020	2021
(1)	(2)	(3)	(4)
Jelai	31	76	36
Pantai Lunci	49	94	57
Sukamara	168	314	150
Balai Riam	44	76	72
Permata Kecubung	43	60	32
Sukamara	335	620	347

Lanjutan Tabel/Continued Table 4.3.6

Kecamatan Subdistrict	2017	2018	2019		Jumlah Total
			Cerai Talak Divorce by Talak	Cerai Gugat Divorce by Petition	
(1)	(5)	(6)	(7)	(8)	(9)
Jelai	-	-	-	-	-
Pantai Lunci	-	-	-	-	-
Sukamara	-	-	-	-	-
Balai Riam	8,0	4,00	2	2	4
Permata Kecubung	4,0	3,00	1	1	2
Sukamara	12	7	3	3	6

Tabel
Table 4.3.7.

Jumlah Jamaah Haji yang Diberangkatkan melalui Kementerian Agama ke Tanah Suci Makkah Menurut Kecamatan di Kabupaten Sukamara, 2021
Number of Hajj Pilgrims Departured¹ to the Holyland of Mecca by Subdistrict in Sukamara Regency, 2021

Kecamatan Subdistrict	2019	2020	2021	Kuota Quota 2019	2021
(1)	(2)	(3)	(4)	(5)	(6)
Jelai	2	-	-	...	117
Pantai Lunci	-	-	-	...	126
Sukamara	18	-	-	...	468
Balai Riam	4	-	-	...	183
Permata Kecubung	-	-	-	...	82
Sukamara	24	-	-	...	976

Catatan/Note: ...

Sumber/Source: Kementerian Agama Kabupaten Sukamara/Ministry of Religion of Sukamara Regency

Tabel 4.3.8. Jumlah Perceraian Menurut Kecamatan dan Faktor di Kabupaten Sukamara, 2019
Number of Divorces by Subdistrict and Factors in Sukamara Regency, 2019

Kecamatan Subdistrict	Zina Adultery	Mabuk Drunk	Madat Drug Addict	Judi Gambling		Dihukum Penjara Jail
(1)	(2)	(3)	(4)	(5)	(6)	(7)
Jelai
Pantai Lunci
Sukamara
Balai Riam
Permata Kecubung
Sukamara

Lanjutan Tabel/*Continued Table* 4.3.6

Kecamatan <i>Subdistrict</i>	Poligami <i>Polygamy</i>	Kekerasan Dalam Rumah Tangga <i>Domestic Violence</i>	Cacat Badan <i>Disability</i>	Perselisihan dan Pertengkaran Terus Menerus <i>Constant Disputes and Quarrel</i>
(1)	(8)	(9)	(10)	(11)
Jelai
Pantai Lunci
Sukamara
Balai Riam	4
Permata Kecubung	2
Sukamara	6

Kecamatan <i>Subdistrict</i>	Kawin Paksa <i>Forced Marriage</i>	Murtad <i>Apostate</i>	Ekonomi <i>Economy</i>	Lain-lain <i>Others</i>	Jumlah <i>Total</i>
(1)	(12)	(13)	(14)	(15)	(16)
Jelai
Pantai Lunci
Sukamara
Balai Riam	4
Permata Kecubung	2
Sukamara	6

Tabel 4.3.9. Jumlah Prasarana/Fasilitas Olah Raga Menurut Kecamatan di Kabupaten Sukamara, 2019
Number of Infrastructure/Sport Facilities order By Subdistrict in Sukamara Regency, 2019

Kecamatan Subdistrict	Gedung Olahraga Sports Centre						
		Sepak Bola Football	Tenis Tennis	Bulutangkis Badminton	Basket Basketball	Renang Swimming	Voli Volley
(1)	(2)	(3)	(4)	(5)	(6)	(7)	(8)
Jelai	-	4	-	4	1	-	5
Pantai Lunci	-	6	-	4	-	-	8
Sukamara	-	11	2	6	2	2	13
Balai Riam	-	8	-	5	1	-	15
Permata Kecubung	-	8	-	3	1	-	9

Catatan/Note: ...

Sumber/Source: Dinas Kepemudaan, Olahraga, dan Pariwisata Kabupaten Sukamara/Youth, Sport, and Tourism Services of Sukamara Regency

Tabel 4.3.10. Jumlah Pimpinan Pramuka menurut Kecamatan di Kabupaten Sukamara, 2019
Number of Boy Scout Heads by Subdistrict in Sukamara Regency, 2019

Kecamatan Subdistrict	Gugus Depan Group	Sumber Didik/Source of Learners			
		Majelis	Andalan	Pembina	Jumlah
(1)	(2)	(3)	(4)	(5)	(6)
Jelai	11	11	-	11	22
Pantai Lunci	12	12	-	12	24
Sukamara	25	25	-	25	50
Balai Riam	11	11	-	11	22
Permata Kecubung	12	12	-	12	24

Sumber/Source: Dinas Kepemudaan, Olahraga, dan Pariwisata Kabupaten Sukamara/Youth, Sport, and Tourism Services of Sukamara Regency

Tabel 4.3.11. Jumlah Anggota Pramuka menurut Kecamatan dan Tingkat Keanggotaan di Kabupaten Sukamara, 2019
Table *Number of Boy Scout Heads by Subdistrict and Level of Membership in Sukamara Regency, 2019*

Kecamatan Subdistrict	Pendega Senior Rover/ Ranger Scout	Penegak Rover Scout	Penggalang Boy Scout/Girl Guide	Siaga Cub Scout	Jumlah Total
(1)	(2)	(3)	(4)	(5)	(6)
Jelai	-	289	494	288	1 071
Pantai Lunci	-	231	273	356	860
Sukamara	-	1 764	2 174	1 563	5 501
Balai Riam	-	415	803	570	1 788
Permata Kecubung	-	246	719	622	1 587
Sukamara	-	2 945	4 463	3 399	10 807

Sumber/Source: Dinas Kepemudaan, Olahraga, dan Pariwisata Kabupaten Sukamara/Youth, Sport, and Tourism Services of Sukamara Regency

Tabel 4.3.12. Jumlah Panti Asuhan dan Jumlah Anak Asuh menurut Kecamatan di Kabupaten Sukamara, 2019
Table Number of Orphanages and Child in Care by Subdistrict in Sukamara Regency, 2019

Kecamatan Subdistrict	Panti Asuhan	Panti Werda/Lansia	Panti Disabilitas	Panti Rehabilitasi
(1)	(2)	(3)	(4)	(5)
Jelai	-	-	-	-
Pantai Lunci	-	-	-	-
Sukamara	1	-	-	-
Balai Riam	-	-	-	-
Permata Kecubung	-	-	-	-
Sukamara	1	-	-	-

Sumber/Source: Dinas Sosial dan Pemberdayaan Masyarakat dan Desa Kabupaten Sukamara/ Social, and Society and Village Empowerment Services of Sukamara Regency

Tabel 4.3.13. Penyanggah Masalah Kesejahteraan Sosial Menurut Kecamatan dan Jenis Masalah di Kabupaten Sukamara, 2019
Table 4.3.13. People with Social Welfare Problem by Subdistrict and Type of Problem in Sukamara Regency, 2019

Kecamatan Subdistrict	Anak Balita Terlantar Neglected Toddler	Anak Terlantar Neglected Child	ABH	Anak dengan Kedisabilitas Diffable Child	Lanjut Usia Terlantar	Penyanggah Disabilitas
(1)	(2)	(3)	(4)	(5)	(6)	(7)
Jelai	-	-	-	4	-	44
Pantai Lunci	-	-	-	14	23	44
Sukamara	1	6	1	36	202	106
Balai Riam	-	-	-	12	39	48
Permata Kecubung	3	15	2	18	2	138

Sumber/Source: Dinas Sosial dan Pemberdayaan Masyarakat dan Desa Kabupaten Sukamara/ Social, and Society and Village Empowerment Services of Sukamara Regency

Tabel 4.3.14. **Jumlah Penerima Bantuan (kepala keluarga) dan Anggaran Bantuan Sosial Pangan Table Menurut Kecamatan di Kabupaten Sukamara, 2019**
Number of Aid Recipients (head of household) and Food Social Assistance Budget by Subdistrict in Sukamara Regency, 2019

Bulan Month	Jumlah Penerima Bantuan Sosial Pangan (kepala keluarga) Number of Beneficiaries (head of household)	
	Bantuan Pangan Non Tunai (BNPT)	Program Keluarga Harapan (PKH)
(1)	(2)	(3)
Januari/January	1 364	-
Februari/February	1 364	-
Maret/March	393	-
April/April	-	927
Mei/May	1 274	-
Juni/June	1 444	969

Sumber/Source: Dinas Sosial dan Pemberdayaan Masyarakat dan Desa Kabupaten Sukamara/ Social, and Society and Village Empowerment Services of Sukamara Regency

Tabel 4.3.15. **Jumlah Tindak Pidana, Risiko Penduduk Terjadi Tindak Pidana per 100.000 Penduduk, Persentase Penyelesaian Tindak Pidana, dan Selang Waktu Terjadinya Tindak Pidana Menurut Kepolisian Resort, 2017-2019**
Number of Crime, Crime Rate per 100,000 Population, Percentage of Crime Clearance, and Time Interval of Crime Occurance by Departmental (Resort) Police Office, 2017-2019

Kecamatan Subdistrict	Jumlah Kejahatan yang Dilaporkan/Crime Total		
	2017	2018	2019
(1)	(2)	(3)	(4)
Jelai
Pantai Lunci
Sukamara
Balai Riam
Permata Kecubung
Sukamara

Lanjutan Tabel/*Continued Table* 4.3.14

Kecamatan <i>Subdistrict</i>	Risiko Penduduk Terjadi Tindak Pidana per 100.000 Penduduk <i>Crime Rate per 100,000 Population</i>		
	2017	2018	2019
(1)	(5)	(6)	(7)
Jelai
Pantai Lunci
Sukamara
Balai Riam
Permata Kecubung
Sukamara

Lanjutan Tabel/*Continued Table* 4.3.14

Kecamatan <i>Subdistrict</i>	Persentase Penyelesaian Tindak Pidana		
	2017	2018	2019
(1)	(8)	(9)	(10)
Jelai
Pantai Lunci
Sukamara
Balai Riam
Permata Kecubung
Sukamara

Lanjutan Tabel/*Continued Table* 4.3.14

Kecamatan <i>Subdistrict</i>	Selang Waktu Terjadinya Tindak Pidana ¹ <i>Time Interval of Crime Occurance¹</i>		
	2017	2018	2019
(1)	(11)	(12)	(13)
Jelai
Pantai Lunci
Sukamara
Balai Riam
Permata Kecubung
Sukamara

Sumber/*Source*: Kepolisian Negara Republik Indonesia Resor Sukamara/*Regional Police of Sukamara Regency*

Tabel 4.3.16. **Jumlah Kejahatan/Pelanggaran Keamanan dan Ketertiban menurut Jenis Tindak Pidana dan Penanganan per Sektor Kecamatan di Kabupaten Sukamara, 2019**
Number of Criminal/Violation Security and order By Criminal Offense and Care per Each Subdistrict Sector in Sukamara Regency, 2019

Kecamatan <i>Subdistrict</i>	Jumlah Kecelakaan <i>Number of Accident</i>	Korban Jiwa		
		Meninggal Dunia <i>Passed Away</i>	Luka Berat <i>Major Trauma</i>	Luka Ringan <i>Minor Injury</i>
(1)	(2)	(3)	(4)	(5)
Jelai	-	-	-	-
Pantai Lunci	-	-	-	-
Sukamara	5	4	-	5
Balai Riam	-	-	-	-
Permata Kecubung	-	-	-	-

Sumber/Source: Kepolisian Negara Republik Indonesia Resor Sukamara/Regional Police of Sukamara Regency

Tabel 4.3.17. Jumlah Perkara yang Diterima dan Diselesaikan Menurut Bulan di Kabupaten Sukamara, 2019
Table Number of Received and Closed Cases by Month in Sukamara Regency, 2019

Bulan Month	Perkara Pidana Criminal Case		Perkara Perdata Civil Case		Jumlah Total	
	Jumlah Tindak Pidana yang Diterima Number of Crimes Received	Jumlah Tindak Pidana yang Telah Selesai (P21) Number of Completed Criminal Actions	Jumlah Tindak Pidana yang Diterima Number of Crimes Received	Jumlah Tindak Pidana yang Telah Selesai (P21) Number of Completed Criminal Actions	Jumlah Tindak Pidana yang Diterima Number of Crimes Received	Jumlah Tindak Pidana yang Telah Selesai (P21) Number of Completed Criminal Actions
(1)	(2)	(3)	(4)	(5)	(6)	(7)
Januari/January	3	3	-	-	3	3
Februari/ February	3	3	-	-	3	3
Maret/March	3	2	-	-	3	2
April/April	2	1	-	-	2	1
Mei/May	2	1	-	-	2	1
Juni/June	1	1	-	-	1	1
Juli/July	3	2	-	-	3	2
Agustus/August	5	4	-	-	5	4
September/ September	1	1	-	-	1	1
Oktober/October	3	3	-	-	3	3
November/ November	6	4	-	-	6	4
Desember/ December	3	3	-	-	3	3
Jumlah/Total	35	28	-	-	35	28

Tabel 4.3.18. Jumlah Pelanggaran Lalu Lintas menurut Bulan di Wilayah Hukum Kepolisian Resor Sukamara, 2019
The Number of Traffic Violations by Month in Sukamara District Police Jurisdiction, 2019

Bulan Months	Putusan Pengadilan Selama Tahun 2019 Court Decision During 2019		
	Jumlah Pelanggaran Number of Violations	Jumlah Denda Amount of Penalty	Biaya Perkara Court Fee
(1)	(2)	(3)	(4)
Januari/January	58	6 142 000	58 000
Februari/February	53	6 022 000	53 000
Maret/March	50	6 025 000	50 000
April/April	101	10 791 000	101 000
Mei/May	28	3 997 000	28 000
Juni/June	13	1 862 000	13 000
Juli/July	70	8 480 000	70 000
Agustus/August	64	6 361 000	64 000
September/September	220	25 980 000	220 000
Oktober/October	41	4 709 000	41 000
November/November	339	38 561 000	339 000
Desember/December	30	3 520 000	30 000

Sumber/Source: Kepolisian Negara Republik Indonesia Resor Sukamara/Regional Police of Sukamara Regency

Tabel 4.3.19. Pengeluaran Surat Izin Mengemudi (SIM) menurut Jenisnya di Wilayah Hukum Kepolisian Resor Sukamara, 2019
Table Number of Driving License by Type of Driving License in Sukamara Regency, 2019

Kepangkatan Grade	Baru/New		
	A	C	D
(1)	(2)	(3)	(4)
Januari/January	30	59	-
Februari/February	34	210	-
Maret/March	29	37	-
April/April	30	86	-
Mei/May	35	60	-
Juni/June	21	58	-
Juli/July	63	144	-
Agustus/August	29	80	-
September/September	32	81	-
Oktober/October	37	136	-
November/November	20	57	-
Desember/December	27	49	-
Jumlah/Total	387	1057	-

Lanjutan Tabel/*Continued Table* 4.3.22

	Perpanjangan/ <i>Extended</i>							
	A	AU	C	D	BI	BIU	BII	BIIU
(1)	(5)	(6)	(7)	(8)	(9)	(10)	(11)	(12)
Januari/ <i>January</i>	32	-	98	-	-	-	-	-
Februari/ <i>February</i>	18	-	100	-	1	1	-	1
Maret/ <i>March</i>	28	-	99	-	-	1	-	1
April/ <i>April</i>	35	1	110	-	-	1	-	1
Mei/ <i>May</i>	44	-	101	-	1	2	-	1
Juni/ <i>June</i>	39	-	127	-	4	-	-	-
Juli/ <i>July</i>	59	-	172	-	2	3	-	1
Agustus/ <i>August</i>	43	-	122	-	2	3	-	-
September/ <i>September</i>	46	-	129	-	1	1	-	-
Oktober/ <i>October</i>	48	-	161	-	2	2	-	-

Lanjutan Tabel/Continued Table 4.3.22

Kepangkatan Grade	Peningkatan/Upgraded				
	AU	BI	BIU	BII	BIIU
(1)	(13)	(14)	(15)	(16)	(17)
Januari/January	-	-	-	-	-
Februari/February	-	-	-	-	-
Maret/March	-	-	-	-	-
April/April	-	-	1	-	-
Mei/May	-	1	1	-	-
Juni/June	-	3	-	-	-
Juli/July	-	4	-	-	-
Agustus/August	-	2	1	-	-
September/ September	-	3	-	-	-
Oktober/October	-	8	-	-	-
November/ November	-	-	-	-	-
Desember/ December	-	1	-	-	-

Sumber/Source: Kepolisian Negara Republik Indonesia Resor Sukamara/Regional Police of Sukamara Regency

Tabel 4.3.20. **Jumlah Personil Polri menurut Kepangkatan dan Jenis Kelamin di Kabupaten Sukamara, 2019**
Table *Number of Police Member Based on The Grades and Sex in Sukamara Regency, 2019*

Kecamatan <i>Subdistrict</i>	Jenis Kelamin <i>Gender</i>		Jumlah <i>Total</i>
	Laki-Laki <i>Male</i>	Perempuan <i>Female</i>	
(1)	(2)	(3)	(4)
Jelai
Pantai Lunci
Sukamara
Balai Riam
Permata Kecubung
Sukamara

Sumber/Source: Kepolisian Negara Republik Indonesia Resor Sukamara/Regional Police of Sukamara Regency

Tabel 4.3.21. Jumlah Personil Kejaksaan Negeri di Kabupaten Sukamara, 2021
Table 4.3.21. Number of Distric Attorney Member by Gender in Sukamara Regency, 2021

Kecamatan Subdistrict	Jenis Kelamin Gender		Jumlah Total
	Laki-Laki Male	Perempuan Female	
(1)	(2)	(3)	(4)
Jaksa/
Non Jaksa/
Sukamara	

<https://sukamarakab.bps.go.id>

Tabel 4.3.22. Jumlah Tahanan Menurut Bulan dan Status Penyelesaian di Kejaksaan Negeri Kabupaten Sukamara, 2021
Number of Prisoners by Month and Settlement Status in District Attorney of Sukamara Regency, 2021

Bulan Month	Jumlah Tahanan Jumlah of Prisoners	Dibebaskan Released
(1)	(2)	(3)
Januari/January	7	-
Februari/February	3	-
Maret/March	2	-
April/April	4	-
Mei/May	6	-
Juni/June	-	-
Juli/July	2	-
Agustus/August	2	-
September/September	6	-
Oktober/October	1	-
November/November	3	-
Desember/December	2	-
Jumlah/Total	38	-

Tabel 4.3.23. **Jumlah Tahanan Menurut Bulan Masuk di Kejaksaan Negeri Kabupaten Sukamara, 2021**
Table **Number of Prisoners by Entered Month in District Attorney of Sukamara Regency, 2021**

Bulan Month	Diselesaikan/Solved			Divonis Verdicted
	Dilimpahkan ke Pengadilan Negeri Transferred to District Courts	Dikirim ke Kejaksaan Lain Transferred to Other District Attorney		
	(1)	(2)	(3)	
Januari/January		7	-	-
Februari/February		-	-	2
Maret/March		5	-	3
April/April		3	-	2
Mei/May		7	-	4
Juni/June		-	-	1
Juli/July		1	-	4
Agustus/August		3	-	4
September/September		1	-	2
Oktober/October		6	-	1
November/November		3	-	-
Desember/December		-	-	6
Jumlah/Total		36	-	29

Tabel 4.3.24. **Jumlah Tahanan Menurut Bulan dan Jenis Kelamin di Kejaksaan Negeri Kabupaten Sukamara, 2021**
Table *Number of Prisoners by Month and Sex in Distric Attorney of Sukamara Regency, 2021*

Bulan Month	Laki-laki Male	Perempuan Female	Jumlah Total
(1)	(2)	(3)	(4)
Januari/January	7	-	-
Februari/February	3	-	-
Maret/March	2	-	-
April/April	4	-	-
Mei/May	6	-	-
Juni/June	-	-	-
Juli/July	2	-	-
Agustus/August	2	-	-
September/September	6	-	-
Oktober/October	1	-	-
November/November	3	-	-
Desember/December	1	1	2
Jumlah/Total	37	1	38

Tabel 4.3.25. **Banyaknya Surat Keputusan Pemerintah Mengenai Hak-Hak Atas Tanah menurut Kecamatan di Kabupaten Sukamara, 2021**
Number of Land-Law Certificate of Government by Subdistrict in Sukamara Regency, 2021

Kecamatan Subdistrict	Pemohon Number of Applicant	Jumlah Sertifikat yang Diselesaikan Number of Certificate
(1)	(2)	(3)
Jelai	1	1
Pantai Lunci	1	1
Sukamara	20	20
Balai Riam	2	2
Permata Kecubung	1	1
Sukamara	25	25

Tabel
Table 4.3.26.

Luas Tanah yang Telah Dilaksanakan Pemberian Hak Atas Tanah menurut Jenisnya dan Kecamatan (m²) di Kabupaten Sukamara, 2021
Land Area Given Land-law by Kind and Subdistrict (m²) in Sukamara Regency, 2021

Kecamatan Subdistrict	Luas Tanah yang Diberikan Sertifikat Area of Certified Land			
	Hak Milik Ownership Right	Hak Guna Bangunan Rights to the Building	Hak Pakai Usage Rights	Wakaf Waqf
(1)	(2)	(3)	(4)	(5)
Jelai	1 084 137	0	340	0
Pantai Lunci	294 900	0	4 399	0
Sukamara	1 292 318	408	2 012	0
Balai Riam	6 567 442	5 303	1 349	0
Permata Kecubung	7 235 364	0	4 499	0
Sukamara	16474161	5711	12599	0

Tabel 4.3.27. **Jumlah Pemohon Sertifikat Atas Tanah dan Jumlah Sertifikat yang Diselesaikan Menurut Kecamatan di Kabupaten Sukamara, 2021**
Number of Land-Certificate's Applicant and Number of Issued Land-Certificate by Subdistrict in Sukamara Regency, 2021

Kecamatan Subdistrict	Jumlah Sertifikat Tanah yang Dikeluarkan Land Certificate Issued			
	Hak Milik Ownership Right	Hak Guna Bangunan Rights to the Building	Hak Pakai Usage Rights	Hak Milik Transmigrasi Transmigration Land Rights
(1)	(2)	(3)	(4)	(5)
Jelai	88	0	1	0
Pantai Lunci	20	0	1	0
Sukamara	54	1	2	0
Balai Riam	647	1	1	0
Permata Kecubung	665	0	1	0
Sukamara	1474	2	6	0

Tabel 4.3.28. Jumlah Dugaan Kasus Pencemaran Lingkungan Menurut Kecamatan di Kabupaten Sukamara, 2018-2021
Table *Number of Suspected Case of Environmental Pollution by Subdistrict in Sukamara Regency, 2018-2021*

Kecamatan Subdistrict	Kasus/Cases			
	2018	2019	2020	2021
(1)	(2)	(3)	(4)	(5)
Jelai	-	-	-	-
Pantai Lunci	-	-	-	-
Sukamara	-	-	2	1
Balai Riam	-	-	-	-
Permata Kecubung	-	-	-	-
Sukamara	-	-	-	-

Tabel 4.3.29. **Jumlah Kasus Dugaan Pencemaran Lingkungan menurut Tingkat Keparahan di Kabupaten Sukamara, 2021**
Table *Number of Suspected Case of Environmental Pollution by Subdistrict and Severity Level in Sukamara Regency, 2021*

Kecamatan Subdistrict	Tingkat Keparahan/Severity Level		
	Ringan Light	Sedang Moderate	Parah Severe
(1)	(2)	(3)	(4)
Jelai	-	-	-
Pantai Lunci	-	-	-
Sukamara	1	-	-
Balai Riam	-	-	-
Permata Kecubung	-	-	-
Sukamara	1	-	-

Tabel 4.3.30. Jumlah Kasus Dugaan Pencemaran Lingkungan menurut Desa/Kelurahan dan Jenis Pencemaran di Kabupaten Sukamara, 2021
Number of Suspected Cases of Environmental Pollution by Subdistrict and Type of Pollution in Sukamara Regency, 2021

Kecamatan Subdistrict	Jenis Pencemaran/Kind of Pollution		
	Air Water	Udara Air	Tanah Soil
(1)	(2)	(3)	(4)
Jelai	-	-	-
Pantai Lunci	-	-	-
Sukamara	-	-	1
Balai Riam	-	-	-
Permata Kecubung	-	-	-
Sukamara	-	-	1

Tabel 4.3.31. **Sarana Pembersih, Pekerja Pembersih Sampah, Produksi Sampah, dan Komposisi Sampah di Kabupaten Sukamara, 2021**
The Number of Facility, Labor in Rubbish Cleaner, Rubbish Production and Composition in Sukamara Regency, 2021

Uraian <i>Description</i>	Satuan <i>Units</i>	Jumlah <i>Total</i>
(1)	(2)	(3)
Pekerja Pembersih (DKP)	Orang	148
Truk Sampah	Unit	6
Truk Bak Kayu	Unit	-
Pick Up	Unit	2
Truk Container	Unit	-
Toilet Container	Unit	-
Gerobak Sampah	Unit	-
Tempat Pembuangan Sampah	Unit	250
Transfer Depo	Unit	-
Tempat Pembuangan Akhir	Unit	1
Bulldoser/ <i>Bulldozer</i>	Unit	-
<i>Wheel Loader</i>	Unit	1
Gerobak Motor Sampah/ <i>Garbage Cart</i>	Unit	1
Penyapu Jalan/ <i>Road Sweeper</i>	Unit	-

Lanjutan Tabel/*Continued Table* 4.3.31

Uraian <i>Description</i>	Satuan <i>Units</i>	Jumlah <i>Total</i>
(1)	(2)	(3)
A. Produksi Sampah		
Produksi Sampah	Ton	3 382
Sampah Terangkut	Ton	3 382
Sampah Berkumpul	Ton	3 382
B. Komposisi Sampah		
Kertas	%	3
Kayu	%	5
Kain	%	2
Karet/Kulit	%	-
Plastik	%	40
Metal/Logam	%	-
Gelas/Kaca	%	5
Organik	%	30
Lainnya	%	15

Tabel 4.3.32. Rata-rata Bulanan Indeks Standar Pencemaran Udara (ISPU) di Kabupaten Sukamara, 2021
Table The Average of Air Pollution Index (API) by Months in Sukamara Regency, 2021

Bulan Month	Konsentrasi PM ₁₀	Konsentrasi SO ₂ (µg/m ³)	Konsentrasi CO	Konsentrasi O ₃
(1)	(2)	(3)	(4)	(5)
Januari/January
Februari/February
Maret/March
April/April
Mei/May
Juni/June	...	7,23
Juli/July
Agustus/August
September/September	...	7,57
Oktober/October
November/November
Desember/December

Tabel 4.3.33. Jumlah Organisasi Masyarakat (Ormas), Lembaga Swadaya Masyarakat (LSM), dan Yayasan di Kabupaten Sukamara, 2021
Number of Foundation, NGO, Civil Organization in Sukamara Regency, 2021

Kecamatan <i>Subdistrict</i>	Jenis Kegiatan/Organisasi				Jumlah <i>Total</i>
	Organisasi Masyarakat <i>Civil Organization</i>	LSM <i>NGO</i>	Yayasan <i>Foundation</i>	Yayasan Asing <i>Foreign Foundation</i>	
(1)	(2)	(3)	(4)	(5)	(6)
Jelai	-	-	-	-	-
Pantai Lunci	-	-	-	-	-
Sukamara	16	-	-	-	16
Balai Riam	-	-	-	-	-
Permata Kecubung	1	-	-	-	1
Sukamara	17	-	-	-	17

Tabel 4.3.34. **Jumlah Organisasi Masyarakat (Ormas)/LSM yang Terdaftar di Kabupaten Sukamara, 2018-2021**
Table *Number of Registered NGO/Civil Organization in Sukamara Regency, 2018-2021*

Uraian/Description	2016	2017	2018
(1)	(2)	(3)	(4)
Terdaftar	9	10	16
Already Registered			
Mendaftar Tahun Ini	1	6	3
Registered This Year			
Jumlah	10	16	19
Total			

Tabel 4.3.35. **Jumlah Petugas Pertahanan Sipil (Hansip) dan Perlindungan Masyarakat (Linmas) Menurut Kecamatan di Kabupaten Sukamara, 2021**
Number of Civil Defense Officers (Hansip) and Community Protection (Linmas) by Subdistrict in Sukamara Regency, 2021

Kecamatan Subdistrict	Jenis Kelamin/Sex		
	Laki-laki/Male	Perempuan/Female	Jumlah/Total
(1)	(2)	(3)	(4)
Jelai	83	-	83
Pantai Lunci	44	-	44
Sukamara	38	-	38
Balai Riam	73	-	73
Permata Kecubung	140	-	140
Sukamara	378	-	378

Tabel 4.3.36. **Jumlah Rumah Terbakar Menurut Bulan dan Jenis Kerugian di Kabupaten Sukamara, 2021**
Table **Number of Fire Accident by Month and Type of Loss in Sukamara Regency, 2021**

Bulan Month	Rumah Terbakar Fired House	Kehilangan Tempat Tinggal Losing House	
		Keluarga (KK) Family	Jiwa (orang) Victims (people)
(1)	(2)	(3)	(4)
Januari/January	-	-	-
Februari/February	-	-	-
Maret/March	4	-	-
April/April	-	-	-
Mei/May	-	-	-
Juni/June	4	-	-
Juli/July			
Agustus/August			
September/September			
Oktober/October			
November/November			
Desember/December			
Jumlah/Total			

Tabel 4.3.37. **Jumlah Peristiwa Kebakaran Menurut Kecamatan dan Jenis yang Terbakar di Kabupaten Sukamara, 2021**
Number of Fire Accident by Subdistrict and Kind of Things Fired in Sukamara Regency, 2021

Kecamatan Subdistrict	Jumlah Peristiwa Number of Accident	Jenis yang Terbakar (buah) Kind of Things Fired (each)							Jumlah Total
		Rumah House	Kantor Office	Industry/ Pabrik Industry	Pasar Market	Toko Swalayan	Hutan dan	Lainnya Others	
(1)	(2)	(3)	(4)	(5)	(6)	(7)	(8)	(9)	(10)
Jelai		-	-	-	-	-	-	-	-
Pantai Lunci		-	-	-	-	-	-	-	-
Sukamara		4	-	-	-	-	2	143	149
Balai Riam		-	-	-	-	-	-	-	-
Permata Kecubung		-	-	-	-	-	-	-	-
Sukamara		4	-	-	-	-	2	143	149

Tabel 4.3.38. **Jumlah Rumah Terbakar Menurut Bulan dan Jenis yang Terbakar di Kabupaten Sukamara, 2021**
Table *Number of Fired House by Month in Sukamara Regency, 2021*

Bulan Month	Rumah Terbakar Fired House	Korban Victims	
		Meninggal Passed Away	Luka-luka Injured
(1)	(2)	(3)	(4)
Januari/January	-	-	-
Februari/February	-	-	-
Maret/March	4	-	-
April/April	-	-	-
Mei/May	-	-	-
Juni/June	4	-	-
Juli/July			
Agustus/August			
September/September			
Oktober/October			
November/November			
Desember/December			
Jumlah/Total			

Tabel 4.3.39. **Jumlah Rumah Terbakar Menurut Bulan dan Penyebab Terbakar di Kabupaten Sukamara, 2021**
Table *Number of Fired House by Month and Cause of Fire in Sukamara Regency, 2021*

Bulan Month	Jenis yang Terbakar (buah) Kind of Things Fired (each)			
	Listrik Electricity	Kompore Gas Gas Stove	Kompore Minyak Oil Stove	Lainnya Others
(1)	(3)	(4)	(5)	(6)
Januari/January	-	-	-	-
Februari/February	-	-	-	-
Maret/March	4	-	-	-
April/April	-	-	-	-
Mei/May	-	-	-	-
Juni/June	4	-	-	-
Juli/July				
Agustus/August				
September/September				
Oktober/October				
November/November				
Desember/December				
Jumlah/Total				

Tabel 4.3.40. **Jumlah Rumah Terbakar Menurut Kecamatan dan Penyebab Terbakar di Kabupaten Sukamara, 2021**
Table **Number of Fired House by Subdistrict and Cause of Fire in Sukamara Regency, 2021**

Kecamatan Subdistrict	Jenis yang Terbakar (buah) Kind of Things Fired (each)			
	Listrik Electricity	Kompore Gas Gas Stove	Kompore Minyak Oil Stove	Lainnya Others
(1)	(3)	(4)	(5)	(6)
Jelai	-	-	-	--
Pantai Lunci	-	-	-	--
Sukamara	4	-	-	--
Balai Riam	-	-	-	--
Permata Kecubung	-	-	-	--
Sukamara	4	-	-	-

Tabel
Table 4.3.41.

Jumlah Pengunjung Perpustakaan Menurut Jenis kelamin dan Kecamatan di Kabupaten Sukamara, 2021
Number of Library Visitor by Sex and Subdistrict in Sukamara Regency, 2021

Kecamatan Subdistrict	Jenis Kelamin/Sex			Jumlah/Total
	Laki-laki/Male	Perempuan/Female		
(1)	(2)	(3)	(4)	
Jelai	1 066	1 229		2 295
Pantai Lunci	317	348		665
Sukamara	2 329	3 090		5 419
Balai Riam	591	1 218		1 809
Permata Kecubung	422	943		1 365
Sukamara	4 725	6 828		11 553

Tabel 4.3.42. **Jumlah Jenis Buku Koleksi Perpustakaan Menurut Kecamatan di Kabupaten Sukamara, 2021**
Table *Number of Library Book Collection by Subdistrict in Sukamara Regency, 2021*

Kecamatan Subdistrict	Koleksi Buku/ <i>Book Collection</i>	
	Jumlah Judul/ <i>Number of Title</i>	Eksemplar/ <i>Number of Copy</i>
(1)	(2)	(3)
Jelai	3 955	7 741
Pantai Lunci	2 555	5 110
Sukamara	15 805	27 009
Balai Riam	4 750	9 500
Permata Kecubung	4 007	8 007
Sukamara	31 072	57 367

4.4. KEMISKINAN POVERTY

Tabel 4.4.1. Garis Kemiskinan, Jumlah, dan Persentase Penduduk Miskin di Kabupaten Sukamara, 2013-2021
Poverty Line, Number, and Percentage of Poor People in Sukamara Regency, 2013-2021

Tahun Year	Garis Kemiskinan (rupiah/kapita/bulan) Poverty Line (rupiah/capita/month)	Jumlah Penduduk Miskin (ribu) Number of Poor People (thousand)	Persentase Penduduk Miskin (Percentage of Poor People)
(1)	(2)	(3)	(4)
2012	315,574	2.66	5.36
2013	344,545	2.35	4.56
2014	362,337	2.30	4.29
2015	384,739	2.37	4.32
2016	418,026	2.12	3.73
2017	427,101	1.99	3.36
2018	442,086	1.96	3.19
2019	469,353	2.01	3.16

Catatan/Note: ...

Sumber/Source: BPS, Survei Sosial Ekonomi Nasional/BPS-Statistics Indonesia, National Socio Economic Survey

Tabel 4.4.2. **Indeks Kedalaman Kemiskinan dan Indeks Keparahan Kemiskinan di Kabupaten Sukamara, 2013-2021**
Table *Poverty Gap Index and Poverty Severity Index in Sukamara Regency, 2013-2021*

Tahun Year	Indeks Kedalaman Kemiskinan Poverty Gap Index	Indeks Keparahan Kemiskinan Poverty Severity Index
(1)	(2)	(3)
2012	0.74	0.16
2013	0.79	0.17
2014	0.53	0.12
2015	0.59	0.11
2016	0.62	0.19
2017	0.38	0.08
2018	0.43	0.11
2019	0.52	0.11

Catatan/Note: ...

Sumber/Source: BPS, Survei Sosial Ekonomi Nasional/BPS-Statistics Indonesia, National Socio Economic Survey

Tabel 4.4.3. Persentase Penduduk Miskin Usia 15 Tahun ke Atas Menurut Pendidikan yang Ditamatkan di Kabupaten Sukamara, 2013-2021
Percentage of 15-Year old of Age Population below the Poverty Line Based on Educational Background in Sukamara Regency, 2013-2021

Tahun Year	<SD Not graduated Primary School	Tamat SD/SLTP Graduated from Primary/ Junior High School	SLTA+ Senior High School and upper
(1)	(2)	(3)	(4)
2012	44.44	48.09	7.47
2013	45.62	51.09	3.29
2014	48.59	45.70	5.71
2015	30.67	50.45	18.88
2016	39.01	49.02	11.28
2017	52.18	31.79	16.03
2018	31.61	56.46	11.93
2019	17.55	51.39	31.06

Catatan/Note: ...

Sumber/Source: BPS, Survei Sosial Ekonomi Nasional/BPS-Statistics Indonesia, National Socio Economic Survey



**Perkebunan
Sawit Rakyat
Kabupaten Su**
Smallholder Estate in Sukamara Reg



**PERTANIAN, KEHUTANAN, PETERNAKAN,
DAN PERIKANAN**
**AGRICULTURE, FORESTRY, LIVESTOCK,
AND FISHERY**


Pada Tahun 2020 Kelapa Sawit masih menjadi komoditas yang diusahakan oleh petani di Kabupaten Sukamara.



Hal ini selaras dengan luas lahan Tanaman Menghasilkan (TM) dari perkebunan sawit rakyat yang terus mengalami peningkatan. Tercatat pada tahun 2020 luas lahan TM sawit rakyat di Kabupaten Sukamara seluas.

This can be seen from the planted area Produce from plantations palm oil communities who continue to experience enhancement. Recorded in the year 2020 the area of the people's palm oil palm Sukamara Regency area.

↑ 17 660,35^{Ha}
Meningkat dibanding tahun **2019**.



Selain luas lahan yang mengalami penambahan, secara total produksi turut mengalami peningkatan. Pada tahun **2020** produksi Tandani Buah Segar (TBS) dari perkebunan sawit rakyat di Kabupaten Sukamara sebanyak

Apart from the area of land that is experiencing addition, in total production also experienced an increase. In 2020 Bunch production Fresh Fruit from the plantation palm oil in the district Sukamara as much

↑ 33 394,03^{Ton}

**Produktivitas
2020**

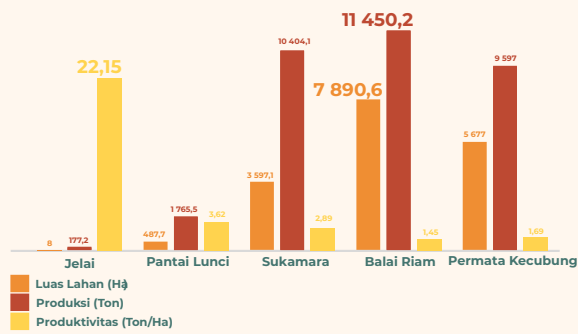
↓ 1,89^{Ton/Ha}

Namun, dibanding tahun **2019** pada tahun 2020 produktivitas perkebunan sawit rakyat di Kabupaten Sukamara mengalami Penurunan.

However, compared to 2019 in 2020 productivity smallholder oil palm plantations in Sukamara Regency experienced Decline.



Pada Tahun 2020, Kecamatan Balai Riam memiliki Luas Lahan Terluas dan Produksi Terbanyak. Namun, Produktivitas di Kecamatan Balai Riam merupakan yang terkecil.
In 2020, Balai Riam District has the widest land area and the most production. However, the productivity in Balai Riam District is the smallest.



PENJELASAN TEKNIS

1. Pengumpulan data Statistik Pertanian (SP) diselenggarakan oleh Badan Pusat Statistik bekerja sama dengan Dinas Pertanian dan Peternakan.
2. Data pokok tanaman pangan yang dikumpulkan adalah luas panen dan produktivitas (hasil per hektar). Produksi tanaman pangan merupakan hasil perkalian antara luas panen dengan produktivitas. Jenis data tanaman pangan yang dikumpulkan mencakup padi dan palawija (jagung, kedelai, kacang tanah, ubi kayu, Dan ubi jalar). Pengumpulan data luas panen dilakukan setiap bulan oleh Mantri Pertanian/ Kepala Cabang Dinas Kecamatan (KCD) dan dilaporkan dengan menggunakan formulir Statistik Pertanian (SP). Pengumpulan data dilakukan dengan pendekatan area kecamatan di seluruh wilayah Indonesia. Pengumpulan data luas panen ditingkat kecamatan tersebut didasarkan pada hasil pengumpulan data dari seluruh desa/kelurahan di Kecamatan bersangkutan. Pengumpulan Data produktivitas tanaman pangan dilakukan melalui Survei Ubinan dengan pendekatan rumah tangga menggunakan formulir UB-S. Periode pengumpulan data dilakukan setiap subround (empat bulanan) dengan petugas lapangan adalah

TECHNICAL NOTES

1. *The Agricultural Statistics Data Collection (SP) was organized by the BPS Statistics Indonesia in collaboration with Agriculture and Husbandry Agency*
2. *The basic data of food crops collected are harvested area and productivity (yield per hectare). Food Crops Production is the result of multiplication between the harvested areas with productivity. Types of food crops data collected include rice and secondary crops (maize, soybeans, peanuts, cassava, and sweet potato). Harvested area data collection is conducted every month by the Agriculture Field Officer/ Head of Branch Office Sub District (KCD) and reported using the form Agricultural Statistics (SP). Data collection is done with the approach of Sub District area throughout Indonesia. Harvested area data collection at Sub District level is based on the results of data collection from all the villages/urban villages in the Sub Districts. Food crops productivity data collection is conducted through Crop Cutting Survey with the approach of household using the form UB-S. Period of data collection is done in every sub-round (four monthly) by Sub-Sub District Statistical Coordinator (KSK) and KCD. Productivity data collection is conducted through*

Mantri Statistik (Koordinator Statistik KecamatanKSK) dan KCD. Pengumpulan data Produktivitas dilakukan melalui pengukuran langsung pada plot ubinan, berukuran 2,5 m x2,5 m. Pengumpulan data produktivitas dilakukan pada waktu panen petani.

direct measurements on crop cutting plots measuring 2,5 m X 2,5 m. The productivity data collection is conducted at the time of harvesting.

3. Pengumpulan data luas lahan sawah dilakukan setiap tahun oleh KCD dengan menggunakan formulir SP Lahan. Data luas lahan sawah yang dilaporkan adalah kondisi akhir tahun yang berada di wilayah administrasi kecamatan mencakup lahan yang diusahakan oleh rumah tangga, perusahaan, pemerintah, dan lain-lain.
 4. Produksi padi mencakup padi sawah dan padi ladang. Data produksi padi dan palawija yang disajikan adalah dalam kualitas: gabah kering giling (padi), pipilan kering (jagung), biji kering (kedelai dan kacang tanah), dan umbi basah (ubikayu dan ubi jalar).
 5. Survei Pertanian Hortikultura (SPH) diselenggarakan oleh Badan Pusat Statistik bekerja sama dengan Direktorat Jendral Hortikultura, Kementerian Pertanian.
 6. Kuesioner yang digunakan dalam pengumpulan data SPH mencakup: SPH-SBS digunakan untuk data tanaman sayuran dan
3. *Wetland area data collection is conducted annually by KCD using the form SP-Lahan. Reported wetland area data is the conditions at the end of the year under the area of the Sub District administration which includes land cultivated by households, firms, governments, and others.*
 4. *Production of paddy covers wetland paddy and dry land paddy. Paddy and secondary crops production data is presented in quality: milled dry unhulled (Paddy), dryshelled (maize), dry beans (soybeans and peanuts), And wet tubers (cassava and sweet potato).*
 5. *The Agricultural Survey for Horticulture (SPH) is carried out by the BPS-Statistics Indonesia in cooperation with the Directorate General of Horticulture, Ministry of Agriculture.*
 6. *The questionnaire used in the SPH data collection includes: SPH-SBS used for data of vegetables and seasonal fruits plant; SPH-BST*

buah - buahan semusim; SPH-BST digunakan untuk data Tanaman buah-buahan dan sayuran tahunan; SPH-TBF digunakan untuk data Tanaman biofarmaka; SPH-TH digunakan untuk data tanaman hias.

7. Metode yang digunakan dalam survei ini adalah metode pencacahan lengkap terhadap seluruh kecamatan di Indonesia dan dilaporkan secara rutin bulanan untuk SPH-SBS dan triwulanan untuk SPH-BST, SPH-TBF,SPH-TH oleh mantri tani/KCD.
 8. Tanaman sayuran semusim adalah tanaman sumber vitamin, garam mineral dan lain-lainyang dikonsumsi dari bagian tanaman yang berupa daun, bunga, buah dan umbinya, yang berumur kurang dari satu tahun.
 9. Tanaman buah-buahan semusim adalah tanaman sumber vitamin, garam mineral dan lain-lain yang dikonsumsi dari bagian tanaman yang berupa buah, berumur kurang dari satu tahun, dapat berbentuk pohon/rumpun tetapi menjalar dan berbatang lunak.
 10. Tanaman buah-buahan tahunan adalah tanaman sumber vitamin, garam mineral dan lain-lain yang dikonsumsi dari bagian tanaman yang berupa buah dan merupakan tanaman tahunan.
 11. Tanaman sayuran tahunan adalah tanaman sumber vitamin, garam mineral dan lain-lain yang dikonsumsi dari bagian tanaman
7. *The method used in this survey is a complete enumeration on every sub Sub District in Indonesia and reported monthly for the SPH-SBS and quarterly for the SPH-BST, SPH-TBF, and SPH-TH by the agriculture field officer/KCD.*
 8. *Seasonal vegetable plants areplants as the source of vitamins,mineral salts, and others, whichare consumed in the form of theplant leaves, flowers, fruits andtubers, which the age are less than one year old.*
 9. *b. Seasonal fruit plants are plants as a source of vitamins, mineral salts,and others, which consumed from the parts of the plants such as fruit, aged less than one year, can be a tree/clump but it creeping, and soft trunked.*
 10. *Annual fruit plants are plants as a source of vitamins, mineral salts, and others, which are consumed from the plant parts such as fruit and are annual plants*
 11. *Annual vegetable plants are plants as the source of vitamins, mineral salts, and others, which are consumed from the parts of the*

- yang berupa daun dan atau buah yang berumur lebih dari satu tahun.
12. Tanaman biofarmaka adalah tanaman yang bermanfaat untuk obat-obatan, kosmetik dan kesehatan yang dikonsumsi atau digunakan dari bagian bagian tanaman seperti daun, batang, buah, umbi (rimpang) ataupun akar.
 13. Tanaman hias adalah tanaman yang mempunyai nilai keindahan baik bentuk, warna daun, tajuk maupun bunganya, sering digunakan untuk penghias pekarangan dan lain sebagainya
 14. Data yang dikumpulkan dalam SPH mencakup : data tentang luas penanaman, luas panen (untuk buah – buahan tahunan adalah Jumlah tanaman yang menghasilkan), produksi, luas rusak, luas tanaman akhir dan harga jual petani.
 15. Luas panen adalah luas tanaman sayuran, buah buahan, biofarmaka dan tanaman hias yang yang diambil hasilnya/ dipanen pada periode pelaporan.
 16. Luas panen untuk tanaman sayuran: luas tanaman yang dipanen sekaligus/habis/ dibongkar dan luas tanaman yang dipanen berkali-kali (lebih dari satu kali)/belum habis.
 17. Tanaman yang dipanen sekaligus/ habis/dibongkar adalah tanaman yang habis panen langsung dibongkar/dicabut, terdiri dari *plants as the plant leaves or fruits which the age are more than one year.*
 12. *Medicinal plants are plants that are useful for pharmaceuticals, cosmetics and health that are consumed or used from plant parts such as leaves, stems, fruit, tuber (rhizome) or root.*
 13. *Ornamental plants are plants that have a value of beauty either in shape, leaf color, canopy as well as its flowers, often used for decorating the yard and so forth*
 14. *Data collected in the Agricultural Survey for Horticulture (SPH) include: data on planting area, harvested area (for the annual fruit is the number of plants that produce), production, damage area, the final plant area, and the selling price of farmers.*
 15. *Harvested area is the area of vegetable plants, fruits, medicinal and ornamental plants that ready for harvesting/harvested in the period of reporting.*
 16. *Harvested area for the vegetable plants: crops area which harvested at once/depleted/unloaded and crops area which harvested several times (more than once)/not depleted.*
 17. *The crops that harvested at once/ depleted/unloaded is the crop that after harvested is directly unloaded/removed, consisting*

- bawang merah, bawang putih, bawang daun, kentang, kol/kubis, kembang kol, petsai/sawi wortel, lobak dan kacang merah.
18. Tanaman yang dipanen berkali-kali (lebih dari satu kali)/belum habis adalah tanaman yang pemanenannya lebih dari satu kali dan biasanya dibongkar apabila panen terakhir sudah tidak memadai lagi, terdiri dari: kacang panjang, cabe besar, cabe rawit, jamur, tomat, terung, buncis, ketimun, labu siam, kangkung, bayam, melon, semangka dan blewah
19. Produksi adalah hasil menurut bentuk produk dari setiap tanaman sayuran, buah-buahan, biofarmaka dan tanaman hias yang diambil berdasarkan luas yang dipanen pada bulan/triwulan laporan.
20. Data Statistik Kehutanan sebagian besar merupakan data sekunder yang bersumber dari Dinas Kehutanan. Data Kehutanan masih menggunakan data tahun 2015.
21. Kawasan hutan adalah wilayah tertentu yang berupa hutan, yang ditunjuk dan atau ditetapkan oleh pemerintah untuk dipertahankan keberadaannya sebagai hutan tetap. Hal ini untuk menjamin kepastian hukum mengenai status kawasan hutan, letak batas dan luas suatu wilayah tertentu yang sudah ditunjuk menjadi kawasan hutan tetap. Kawasan
- of scallions, garlic, onion leaf, potatoes, cabbage, cauliflower, mustard greens, carrots, radishes and red beans.*
18. *Plants that harvested many times (more than once)/not depleted are plants that harvested more than once and usually unloaded when the last harvests are no longer adequate, consisting of: long beans, big chili, cayenne pepper, mushrooms, tomatoes, eggplant, green beans, cucumbers, squash, kale, spinach, melon, watermelon and cantaloupe.*
19. *Production is the yield according to the form of crops of vegetables, fruits, medicinal, and ornamental plants taken based on the harvested area during the reporting month/quarter.*
20. *Forestry Statistical data is mostly the secondary data sourced from the Office of Forestry. This publication uses 2015 forestry data.*
21. *Forest area is a specific area of forests, or a designated and assigned by the government to retain its existence as the permanent forests. This is to ensure the legal certainty regarding the status of the forest area, where the boundaries and the area of a particular region that has been designated as the permanent forest area. The Indonesian forest region*

hutan Indonesia ditetapkan oleh Menteri Kehutanan dalam bentuk Surat Keputusan Menteri Kehutanan tentang Penunjukan Kawasan Hutan dan Perairan Kabupaten. Penunjukan Kawasan Hutan ini disusun berdasarkan hasil pemaduserasian antara Rencana Tata Ruang Wilayah Kabupaten (RTRWP) dengan Tata Guna Hutan Kesepakatan (TGHK). Penunjukan kawasan hutan mencakup pula kawasan perairan yang menjadi bagian dari Kawasan Suaka Alam (KSA) dan Kawasan Pelestarian Alam (KPA).

22. Kawasan Suaka Alam (KSA) adalah kawasan dengan ciri khas tertentu, baik di darat maupun di perairan yang mempunyai fungsi pokok sebagai kawasan pengawetan keanekaragaman tumbuhan dan satwa serta ekosistemnya, yang juga berfungsi sebagai wilayah sistem penyangga kehidupan.
23. Kawasan Pelestarian Alam (KPA) adalah kawasan dengan ciri khas tertentu, baik di darat maupun di perairan yang mempunyai fungsi pokok perlindungan sistem penyangga kehidupan, pengawetan keanekaragaman jenis tumbuhan dan satwa, serta pemanfaatan secara lestari sumber daya alam hayati dan ekosistemnya.
24. Berdasarkan Undang-Undang No. 41 Tahun 1999 tentang Kehutanan, kawasan hutan

is determined by the Minister of Forestry in the form of the Minister of Forestry Decree regarding the Designation of Provincial Forest and Waters Zone. Forest Zone designation is prepared based on the results of the matching guidance between the Provincial Regional Spatial Layout Plan (RTRWP) and Forest Land Use Agreement (TGHK). The designation of the forest area also includes water areas that are part of the Nature Reserve Area (KSA) and the Nature Conservation Area (KPA).

22. *Nature Reserve Area (KSA) is a region with certain characteristics, both on land and in waters that have a main function as an area of preserving diversity of plants and animals as well as ecosystems, that also serves as the life supporting system.*
23. *Nature Conservation Area (KPA) is a region with certain characteristics, both on land and in waters that have a main function of protection of life supporting systems, preservation's diversity of plants and animals, and sustainable use of biological resources and ecosystem.*
24. *Under Law No. 41 of 1999 on Forestry, forest area is divided into a group of Conservation Forest,*

- dibagi ke dalam kelompok Hutan Konservasi, Hutan Lindung, dan Hutan Produksi.
25. Hutan konservasi adalah kawasan hutan dengan ciri khas tertentu, yang mempunyai fungsi pokok pengawetan keanekaragaman tumbuhan dan satwa serta ekosistemnya.
 26. Hutan Lindung adalah kawasan hutan yang mempunyai fungsi pokok sebagai perlindungan sistem penyangga kehidupan untuk mengatur tata air, mencegah banjir, mengendalikan erosi, mencegah intrusi air laut, dan memelihara kesuburan tanah.
 27. Hutan konservasi terdiri dari: 1.Kawasan suaka alam berupa Cagar Alam (CA) dan Suaka Margasatwa (SM); 2.Kawasan pelestarian alam berupa Taman Nasional (TN), Taman Hutan Raya (THR), dan Taman Wisata Alam (TWA); 3.Taman Buru (TB).
 28. Data populasi ternak bersumber dari hasil Survei Peternakan Nasional, sedangkan data jumlah pemotongan ternak merupakan hasil Survei Laporan Pemotongan Ternak. Pengumpulan Data pemotongan ternak dilakukan secara lengkap diseluruh Indonesia dari RPH (Rumah Potong Hewan) dan Keurmaster setiap triwulan.
- Protection Forest and Production Forest.*
25. *Conservation forest is a forest area with certain characteristics, that has the main function of preservation of plant and animal diversity as well as ecosystem.*
 26. *Protected forest is the forest area that have a main function as protection of life supporting systems to regulate the water system, flood prevention, erosion control, preventing of sea water intrusion, and maintaining the soil fertility.*
 27. *Conservation forest is consisted of: The nature reserves area of Nature Reserves (CA) and Wildlife (SM); The nature conservation area of National Park (TN), Forest Park(THR), and the Natural Park(TWA); 3. Hunting Park (TB)*
 28. *Livestock population data is obtained from the National Livestock Survey, while data on the number of slaughter houses is the result of Slaughter house Report Survey. The data collection carried out with the complete enumeration of slaughter houses throughout Indonesia from RPH (Slaughter House) and Keurmaster quarterly.*

ULASAN

Tanaman Pangan dan Hortikultura Kategori Pertanian merupakan tulang punggung sebagian masyarakat Kabupaten Sukamara. Tanaman pangan seperti padi dan jagung merupakan komoditas yang potensial untuk dikembangkan di Kabupaten ini. Pada tahun 2020 tercatat produksi gabah kering giling di Kabupaten Sukamara mencapai 2.920,95 ton menurun dari tahun 2020. Jumlah tersebut dicapai dari luas panen sebesar 1.316,99 hektar. Perkebunan Produksi perkebunan di Kabupaten Sukamara tahun 2020 didominasi oleh kelapa sawit, yaitu sebanyak 11.450 ton. Daerah dengan produksi kelapa sawit terbesar adalah Kecamatan Balai Riam. Peternakan Pada tahun 2020 ini perkembangan populasi ternak besar dan unggas tidak merata, beberapa jenis ternak dan unggas mengalami peningkatan dan ada pula yang mengalami penurunan. Populasi ayam pedaging dan itik/itik manila penurunan dari yang sebelumnya 66.538 ekor ayam pedaging menjadi 46.279 ekor ayam pedaging. Populasi itik yang semula berjumlah 5.113 ekor pada tahun 2018 menjadi 4.387 di tahun 2020. Namun, populasi ayam kampung meningkat menjadi 52.468 ekor. Perikanan Perikanan merupakan sektor lain yang menyumbang ketersediaan pangan di Kabupaten Sukamara. Dengan kondisi geografis yang dilintasi sungai dan berbatasan dengan Laut Jawa menjadikan

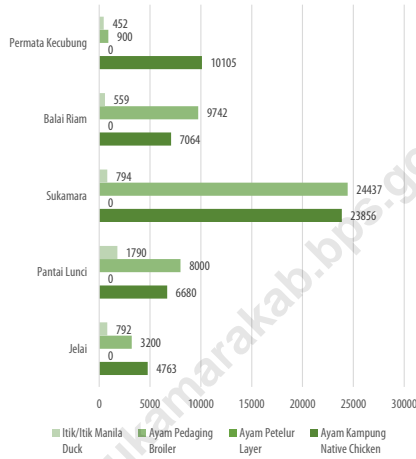
DESCRIPTION

Food Crops and Horticulture
 Agricultural is the most important subject for most citizens of the Sukamara Regency. Food crops such as rice and corn are potential commodities to be developed in Sukamara Regency. In 2020, the production of unhusked rice in the Sukamara Regency reached 2.920,95 tons, decreased from 2020. Meanwhile, the harvest area is 1,316.99 hectares. Estate Crops Plantation production in Sukamara Regency in 2020 is dominated by palm oil, which is 11,450 tons. The region with the highest production is Balai Riam Subdistrict, provided about 34.28 percent of Sukamara Regency production. Livestock In 2020, the development of large livestock and poultry was uneven; some livestock and poultry increased while some decreased. For example, the population of broilers and ducks/manila ducks decreased from 66,538 to 46,279. Meanwhile, ducks/manila ducks population are fell from 5,113 ducks to 4,387 ducks in 2020. However, the native chicken population increased to 62,468 chickens. Fisheries are another sector that contributes to food availability in Sukamara Regency. Fishery With the geographical conditions that are crossed by rivers and bordering the Java Sea, fishery commodities are not so difficult to find in Sukamara Regency. Jelai Subdistrict and Pantai Lunci Subdistrict are the main fishing marine production centers in Sukamara Regency. In 2020, sea fish production at Pantai Lunci Subdistrict reached 1,988.13

<https://sukamarakab.bps.go.id>

Gambar 5.1
Figures

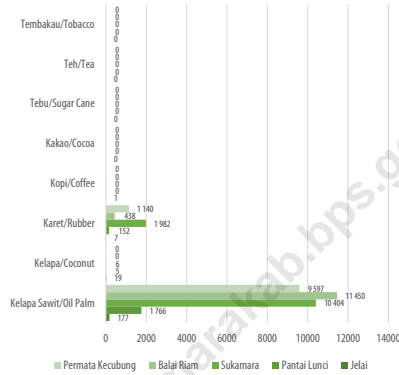
Populasi Ternak Menurut Kecamatan dan Jenis Ternak (ekor), 2020
Livestock Population by Subdistrict and Kind of Livestock (heads), 2020



Sumber/Source : Berdasarkan Peraturan Menteri Dalam Negeri No. 66 Tahun 2011 tanggal 28 Desember 2011
Based on Minister Of Home Affairs Regulation No 66/2011, December 28, 2011

Gambar 5.2
Figures

Luas Areal Tanaman Perkebunan Menurut Kecamatan dan Jenis Tanaman (ha), 2020
Planted Area of Estate Crops by Subdistrict and Type of Crops (ha), 2020



Sumber/Source :

5.1. TANAMAN PANGAN DAN HORTIKULTURA FOOD CROPS AND HORTICULTURE

Tabel 5.1.1. Luas Panen, Produktivitas, dan Produksi Padi Menurut Kecamatan di Kabupaten Sukamara (ha), 2021
Harvested Area, Productivity, dan Production of Paddy by Subdistrict in Sukamara Regency (ha), 2021

Kecamatan Subdistrict	Luas Panen (ha) Harvested Area (ha)	Produktivitas (ton/ha) Productivity (ton/ha)	Produksi GKG (ton) Production (ton)
(1)	(2)	(3)	(4)
Jelai
Pantai Lunci
Sukamara
Balai Riam
Permata Kecubung
Sukamara	2021^x	521	...
	2020	1370	...

Catatan/Note: ...

Sumber/Source: BPS, Laporan Statistik Pertanian (SP) Tanaman Pangan/BPS-Statistics Indonesia, Agriculture Statistic Report of Food Crops

Tabel 5.1.2. Luas Panen Tanaman Sayuran Menurut Kecamatan dan Jenis Tanaman di Kabupaten Sukamara (ha), 2020 dan 2021
Harvested Area of Vegetables by Subdistrict and Kind of Plant di Kabupaten Sukamara (ha), 2020 and 2021

Kecamatan Subdistrict	Bawang Merah Shallot		Cabai Besar Chilli/Big Chilli	
	2020	2021	2020	2021
(1)	(2)	(3)	(4)	(5)
Jelai	-	1	-	-
Pantai Lunci	-	-	1	-
Sukamara	2	2	1	1
Balai Riam	-	-	-	-
Permata Kecubung	-	-	-	-
Sukamara	2	4	2	1

Lanjutan Tabel/*Continued Table* 5.1.2

Kecamatan Subdistrict	Cabai Rawit Chilli/Cayenne Pepper		Kentang Potato	
	2020	2021	2020	2021
(1)	(6)	(7)	(8)	(9)
Jelai	7	6	-	-
Pantai Lunci	6	6	-	-
Sukamara	4	3	-	-
Balai Riam	3	4	-	-
Permata Kecubung	2	1	-	-
Sukamara	21	20	-	-

Lanjutan Tabel/*Continued Table 5.1.2*

Kecamatan Subdistrict	Kubis Cabbage		Tomat Tomato	
	2020	2021	2020	2021
(1)	(10)	(11)	(12)	(13)
Jelai	-	-	-	-
Pantai Lunci	-	-	1	1
Sukamara	-	-	4	2
Balai Riam	-	-	-	-
Permata Kecubung	-	-	-	-
Sukamara	-	-	6	3

Catatan/Note: ...

Sumber/Source: BPS, Statistik Pertanian Hortikultura SPH-SBS/BPS-Statistics Indonesia, Agricultural Statistic for Horticulture SPH-SBS

Lanjutan Tabel/Continued Table 5.1.2

Kecamatan Subdistrict	Bawang Putih Garlic		Kangkung Water Spinach		Bawang Daun Scallion	
	2020	2021	2020	2021	2020	2021
(1)	(10)	(11)	(12)	(13)	(14)	(15)
Jelai	-	-	1	2	2	1
Pantai Lunci	-	-	6	4	4	4
Sukamara	-	-	13	16	1	-
Balai Riam	-	-	3	3	5	3
Permata Kecubung	-	-	1	-	-	-
Sukamara	-	-	23	24	12	7

Catatan/Note: ...

Sumber/Source: BPS, Statistik Pertanian Hortikultura SPH-SBS/BPS-Statistics Indonesia, Agricultural Statistic for Horticulture SPH-SBS

Tabel 5.1.3. Produksi Tanaman Sayuran Menurut Kecamatan dan Jenis Tanaman (ton) di Kabupaten Sukamara, 2020 dan 2021
Production of Vegetables by Subdistrict and Kind of Plant in Sukamara Regency(ton), 2020 dan 2021

Kecamatan Subdistrict	Bawang Merah Shallot		Cabai Besar Chilli/Big Chilli	
	2020	2021	2020	2021
(1)	(2)	(3)	(4)	(5)
Jelai	6	4	-	-
Pantai Lunci	13	12	1	1
Sukamara	3	2	10	8
Balai Riam	15	118	-	-
Permata Kecubung	3	-	1	-
Sukamara	40	136	12	9

Lanjutan Tabel/*Continued Table 5.1.3*

Kecamatan Subdistrict	Cabai Rawit Chilli/Cayenne Pepper		Kentang Potato	
	2020	2021	2020	2021
(1)	(6)	(7)	(8)	(9)
Jelai	16	15	-	-
Pantai Lunci	32	37	-	-
Sukamara	48	105	-	-
Balai Riam	20	63	-	-
Permata Kecubung	7	3	-	-
Sukamara	123	222	-	-

Lanjutan Tabel/Continued Table 5.1.3

Kecamatan Subdistrict	Kubis Cabbage		Tomat Tomato	
	2020	2021	2020	2021
(1)	(10)	(11)	(12)	(13)
Jelai	-	-	1	-
Pantai Lunci	-	-	2	2
Sukamara	-	-	22	40
Balai Riam	-	-	1	1
Permata Kecubung	-	-	-	-
Sukamara	-	-	26	43

Lanjutan Tabel/*Continued Table* 5.1.3

Kecamatan Subdistrict	Bawang Putih Garlic		Kangkung Water Spinach		Bawang Daun Scallion	
	2020	2021	2020	2021	2020	2021
(1)	(10)	(11)	(12)	(13)	(14)	(15)
Jelai	-	-	2	5	6	4
Pantai Lunci	-	-	11	10	13	12
Sukamara	-	-	49	216	3	2
Balai Riam	-	-	16	16	15	118
Permata Kecubung	-	-	1	-	3	-
Sukamara	-	-	80	247	40	136

Catatan/Note: ...

Sumber/Source: BPS, Statistik Pertanian Hortikultura SPH-SBS/BPS-Statistics Indonesia, Agricultural Statistic for Horticulture SPH-SBS

Tabel 5.1.4. **Luas Panen Tanaman Sayuran dan Buah–Buahan Semusim Menurut Jenis Tanaman di Kabupaten Sukamara (ha), 2018–2021**
Harvested Area of Seasonal Vegetables and Fruits by Kind of Plant in Sukamara Subdistrict (ha), 2018–2021

Jenis Tanaman Kind of Plants	2018	2 019	2 020	2021x
(1)	(2)	(3)	(4)	(5)
Sayuran/Vegetables				
Bawang Merah/Shallot	...	-	2	4
Bawang Putih/Garlic	...	-	-	-
Cabai Besar/Chilli/Big Chilli	...	12	2	1
Cabai Rawit/Chilli/Cayenne Pepper	...	44	21	20
Kentang/Potato	...	-	-	-
Kubis/Cabbage	...	1	-	-
Labu Siam/Chayote	...	3	3	2
Petsai/Sawii/Chinese Cabbage/Mustard Green	...	7	3	6
Buah–buahan/Fruits				
Blewah/Cantaloupe
Melon/Melon

Catatan/Note: ...

Sumber/Source: BPS, Statistik Pertanian Hortikultura SPH-SBS/BPS-Statistics Indonesia, Agricultural Statistic for Horticulture SPH-SBS

Tabel 5.1.5. **Produksi Tanaman Sayuran dan Buah-Buahan Semusim Menurut Jenis Tanaman di Kabupaten Sukamara (ton), 2018–2021**
Table 5.1.5. **Production of Seasonal Vegetables and Fruits by Kind of Plant in Sukamara Regency (ha), 2018–2021**

Jenis Tanaman Kind of Plants	2018	2019	2020	2021
(1)	(2)	(3)	(4)	(5)
Sayuran/Vegetables				
Bawang Merah/Shallot	...	4	5	15
Bawang Putih/Garlic	...	-	-	-
Cabai Besar/Chilli/Big Chilli	...	93	12	9
Cabai Rawit/Chilli/Cayenne Pepper	...	634	123	222
Kentang/Potato	...	-	-	-
Kubis/Cabbage	...	4	-	-
Labu Siam/Chayote	...	55	10	5
Petsai/Sawi/Chinese Cabbage/Mustard Green	...	15	7	81
Buah-buahan/Fruits				
Blewah/Cantaloupe
Melon/Melon

Catatan/Note: ...

Sumber/Source: BPS, Statistik Pertanian Hortikultura SPH-SBS/BPS-Statistics Indonesia, Agricultural Statistic for Horticulture SPH-SBS

Tabel
Table 5.1.6.

Luas Panen Tanaman Biofarmaka Menurut Kecamatan dan Jenis Tanaman di Kabupaten Sukamara (m²), 2020 dan 2021

Harvested Area of Medicinal Plants by Subdistrict and Kind of Plant in Sukamara Regency (m²), 2020 and 2021

Kecamatan Subdistrict	Jahe Ginger		Laos/Lengkuas Galanga		Kencur east india Galangal	
	2020	2021	2020	2021	2020	2021
(1)	(2)	(3)	(4)	(5)	(6)	(7)
Jelai
Pantai Lunci
Sukamara	...	500
Balai Riam
Permata Kecubung
Sukamara	-	500	-	-	-	-

Lanjutan Tabel/*Continued Table* 5.2.5

Kecamatan <i>Subdistrict</i>	Kunyit <i>Turmeric</i>		Mengkudu <i>Pace/Indian Mulbery</i>		Temulawak <i>Turmeric</i>	
	2020	2021	2020	2021	2020	2021
(1)	(8)	(9)	(10)	(11)	(12)	(13)
Jelai
Pantai Lunci
Sukamara
Balai Riam
Permata Kecubung
Sukamara	-	-	-	-	-	-

Catatan/*Note*: ...Sumber/*Source*: BPS, Statistik Pertanian Hortikultura SPH-TBF/BPS-Statistics Indonesia, *Agricultural Statistic for Horticulture SPH-TBF*

Tabel 5.1.7. **Produksi Tanaman Biofarmaka Menurut Kecamatan dan Jenis Tanaman di Kabupaten Sukamara (kg), 2020 and 2021**
Production of Medicinal Plants by Subdistrict and Kind of Plant in Sukamara Regency (kg) 2020 and 2021

Kecamatan Subdistrict	Jahe Ginger		Laos/Lengkuas Galanga		Kencur east india Galangal	
	2020	2021	2020	2 021	2020	2021
(1)	(2)	(3)	(4)	(5)	(6)	(7)
Jelai
Pantai Lunci
Sukamara	720
Balai Riam
Permata Kecubung
Sukamara	-	-	-	720	-	-

Lanjutan Tabel/*Continued Table* 5.2.6

Kecamatan Subdistrict	Kunyit Turmeric		Mengkudu Pace/Indian Mulbery		Temulawak Turmeric	
	2 020	2 021	2 020	2 021	2 020	2 021
(1)	(8)	(9)	(10)	(11)	(12)	(13)
Jelai
Pantai Lunci
Sukamara	...	215
Balai Riam
Permata Kecubung
Sukamara	-	215	-	-	-	-

Catatan/Note: ...

Sumber/Source: BPS, Statistik Pertanian Hortikultura SPH-TBF/BPS-Statistics Indonesia, Agricultural Statistic for Horticulture SPH-TBF

Tabel 5.1.8. **Luas Panen Tanaman Biofarmaka Menurut Jenis Tanaman di Kabupaten Sukamara (m²), 2018–2021**
Table 5.1.8. **Harvested Area of Medicinal Plants by Kind of Plant in Sukamara Regency (m²), 2018–2021**

Jenis Tanaman Kind of Plants	2 018	2 019	2 020	2 021
(1)	(2)	(3)	(4)	(5)
Jahe/Ginger	...	100	-	500
Kencur/East Indian Galangal	...	20	-	-
Kunyit/Turmeric	...	40	-	500
Laos/Lengkuas/Galanga	...	80	-	2 000
Mengkudu/Pace/ Indian Mulberry
Temulawak/Java Turmeric

Catatan/Note: ...

Sumber/Source: BPS, Statistik Pertanian Hortikultura SPH-TBF/BPS-Statistics Indonesia, Agricultural Statistic for Horticulture SPH-TBF

Tabel 5.1.9. **Produksi Tanaman Biofarmaka Menurut Jenis Tanaman di Kabupaten Sukamara (kg), 2018–2021**
Table 5.1.9. **Production of Medicinal Plants by Kind of Plant in Sukamara Regency (kg), 2018–2021**

Jenis Tanaman Kind of Plants	2 018	2 019	2 020	2 021
(1)	(2)	(3)	(4)	(5)
Jahe/Ginger	...	25	-	120
Kencur/East Indian Galangal	...	8	-	-
Kunyit/Turmeric	...	19	-	215
Laos/Lengkuas/Galanga	...	31	-	720
Mengkudu/Pace/ Indian Mulberry
Temulawak/Java Turmeric

Catatan/Note: ...

Sumber/Source: BPS, Statistik Pertanian Hortikultura SPH-TBF/BPS-Statistics Indonesia, Agricultural Statistic for Horticulture SPH-TBF

Tabel 5.1.10. **Luas Panen Tanaman Hias Menurut Kecamatan dan Jenis Tanaman di Kabupaten Sukamara (m²), 2020 and 2021**
Table 5.1.10. **Harvested Area of Ornamental Plants by Subdistrict and Kind of Plant in Sukamara Regency (m²), 2020 and 2021**

Kecamatan Subdistrict	Anggrek/ <i>Orchid</i>		Krisan/ <i>Chrysantemum</i>		Mawar/ <i>Rose</i>	
	2020	2021	2020	2021	2020	2021
(1)	(2)	(3)	(4)	(5)	(6)	(7)
Jelai
Pantai Lunci
Sukamara
Balai Riam
Permata Kecubung
Sukamara

Lanjutan Tabel/*Continued Table 5.2.9*

Kecamatan Subdistrict	Sedap Malam/ <i>Tuberose</i>		Soka/ <i>Ixora</i>		Sri Rejeki/ <i>Aglaonema</i>	
	2020	2021	2020	2021	2020	2021
(1)	(8)	(9)	(10)	(11)	(12)	(13)
Jelai
Pantai Lunci
Sukamara
Balai Riam
Permata Kecubung
Sukamara

Catatan/*Note*: ...Sumber/*Source*: BPS, Statistik Pertanian Hortikultura SPH-TH/*BPS-Statistics Indonesia, Agricultural Statistik for Horticulture SPH-TH*

Tabel 5.1.11. **Produksi Tanaman Hias Menurut Kecamatan dan Jenis Tanaman di Kabupaten Sukamara (tangkai), 2020 and 2021**
Production of Ornamental Plants by Subdistrict and Kind of Plant in Sukamara Regency (stalks), 2020 and 2021

Kecamatan Subdistrict	Angrek/ <i>Orchid</i>		Krisan/ <i>Chrysantemum</i>		Mawar/ <i>Rose</i>	
	2020	2021	2020	2021	2020	2021
(1)	(2)	(3)	(4)	(5)	(6)	(7)
Jelai
Pantai Lunci
Sukamara
Balai Riam
Permata Kecubung
Sukamara

Lanjutan Tabel/*Continued Table* 5.2.10

Kecamatan Subdistrict	Sedap Malam/ <i>Tuberosa</i>		Soka/ <i>Ixora</i>		Sri Rejeki/ <i>Aglaonema</i>	
	2020	2021	2020	2021	2020	2021
(1)	(8)	(9)	(10)	(11)	(12)	(13)
Jelai
Pantai Lunci
Sukamara
Balai Riam
Permata Kecubung
Sukamara

Catatan/Note: ...

Sumber/Source: BPS, Statistik Pertanian Hortikultura SPH-TH/BPS-Statistics Indonesia, *Agricultural Statistik for Horticulture SPH-TH*

Tabel 5.1.12. **Luas Panen Tanaman Hias Menurut Jenis Tanaman di Kabupaten Sukamara (m²), 2018–2021**
Table 5.1.12. **Harvested Area of Ornamental Plants by Kind of Plant in Sukamara Regency (m²), 2018–2021**

Jenis Tanaman Kind of Plants	2018	2019	2020	2021
(1)	(2)	(3)	(4)	(5)
Anggrek/ <i>Orchid</i>
Krisan/ <i>Chrysantemum</i>
Mawar/ <i>Rose</i>
Sedap Malam/ <i>Tuberose</i>
Soka/ <i>Ixora</i>
Sri Rejeki/ <i>Aglaonema</i>

Catatan/Note: ...

Sumber/Source: BPS, Statistik Pertanian Hortikultura SPH-TH/BPS-Statistics Indonesia, Agricultural Statistik for Horticulture SPH-TH

Tabel 5.1.13. Produksi Tanaman Hias Menurut Jenis Tanaman di Kabupaten Sukamara (tangkai), 2018–2021
Production of Ornamental Plants by Kind of Plant in Sukamara Regency (stalks), 2018–2021

Jenis Tanaman <i>Kind of Plants</i>	2018	2019	2020	2021
(1)	(2)	(3)	(4)	(5)
Anggrek/ <i>Orchid</i>
Krisan/ <i>Chrysantemum</i>
Mawar/ <i>Rose</i>
Sedap Malam/ <i>Tuberose</i>
Soka/ <i>Ixora</i>
Sri Rejeki/ <i>Aglaonema</i>

Catatan/*Note*: ...

Sumber/*Source*: BPS, Statistik Pertanian Hortikultura SPH-TH/BPS-Statistics Indonesia, *Agricultural Statistik for Horticulture SPH-TH*

Tabel 5.1.14. Produksi Buah-buahan Menurut Kecamatan dan Jenis Tanaman di Kabupaten Sukamara (ton), 2020 and 2021
Production of Fruits by Subdistrict and Kind of Plant in Sukamara Regency (ton), 2020 and 2021

Kecamatan Subdistrict	Mangga/Mango		Durian/Durian	
	2 020	2 021	2 020	2 021
(1)	(2)	(3)	(4)	(5)
Jelai	16	2	14	34
Pantai Lunci	14	7	-	19
Sukamara	28	22	6	31
Balai Riam	69	-	156	-
Permata Kecubung	-	-	-	-
Sukamara	127	31	176	84

Lanjutan Tabel/Continued Table 5.2.14

Kecamatan Subdistrict	Jeruk Siam/Kepron Orange/Tangerine		Pisang/Banana	
	2020	2021	2020	2021
(1)	(2)	(3)	(4)	(5)
Jelai	2 320	454	1 331	1 039
Pantai Lunci	4 600	744	102	140
Sukamara	3 002	577	91	97
Balai Riam	12	-	82	238
Permata Kecubung	-	-	84	-
Sukamara	9 934	1 775	1 689	1 513

Lanjutan Tabel/*Continued Table 5.2.14*

Kecamatan Subdistrict	Pepaya/Papaya		Salak/Snakefruit	
	2020	2021	2020	2021
(1)	(2)	(3)	(4)	(5)
Jelai	42	34	-	-
Pantai Lunci	27	49	-	3
Sukamara	13	24	-	-
Balai Riam	21	-	-	-
Permata Kecubung	24	-	-	-
Sukamara	127	107	-	3

Lanjutan Tabel/*Continued Table 5.2.14*

Kecamatan Subdistrict	Nangka/Cempedak/Jackfruit		Rambutan/Rambutans	
	2020	2021	2020	2021
(1)	(2)	(3)	(4)	(5)
Jelai	4	1	152	180
Pantai Lunci	77	17	-	38
Sukamara	124	50	35	68
Balai Riam	132	-	31	-
Permata Kecubung	14	-	6	-
Sukamara	351	68	224	286

Catatan/Note: ...

Sumber/Source: BPS, Statistik Pertanian Hortikultura SPH-BST/BPS-Statistics Indonesia, Agricultural Statistic for Horticulture SPH-BST

Tabel 5.1.15. **Produksi Buah–Buahan dan Sayuran Tahunan Menurut Jenis Tanaman di Kabupaten Sukamara (ton), 2018–2021**
Production of Annual Fruits and Vegetables by Kind of Plant in Sukamara Subdistrict (ton), 2018–2021

Jenis Tanaman Kind of Plants	2018	2019	2020	2021
(1)	(2)	(3)	(4)	(5)
Buah–Buahan/Fruits:				
Durian/Durian	...	495	176	84
Jeruk Siam/Keprok/Tangerine/Orange	...	9 501	9 934	1 775
Mangga/Mango	...	685	127	31
Pepaya/Papaya	...	182	127	107
Pisang/Banana	...	1 898	1 689	1 513
Salak/Salacca	...	4	-	3
Rambutan/Rambutan	...	476	224	286
Nangka/Cempedak/Jack Fruit	...	718	351	68
Sayuran/Vegetables:				
Melinjo/Melinjo	...	20	6	26
Jengkol/Jengkol	...	123	192	256

Catatan/Note: ...

Sumber/Source: BPS, Statistik Pertanian Hortikultura SPH-BST/BPS-Statistics Indonesia, Agricultural Statistic for Horticulture SPH-BST

Tabel 5.1.16. Luas Lahan Sawah Menurut Jenis Pengairan dan Kecamatan di Kabupaten Sukamara, 2021
Area of Ricefield by Type of Irrigation and Subdistrict in Sukamara Regency, 2021

Kecamatan Subdistrict	Irigasi/Irrigation			Tadah Hujan Rainfed Rice Field	Pasang Surut Tidal Rice Field	Jumlah Total
	Teknis Technical	Setengah Teknis Semi Technical	Sederhana Simple			
(1)	(2)	(3)	(4)	(5)	(6)	(7)
Jelai	-	-	321	-	1 329	1 650
Pantai Lunci	-	-	485	-	522	1 007
Sukamara	-	-	14	-	914	928
Balai Riam	-	-	-	164	-	164
Permata Kecubung	-	-	-	12	-	12
Sukamara	-	-	820	176	2 765	3 761

Catatan/Note: ...

Sumber/Source: Dinas Ketahanan Pangan dan Pertanian Kabupaten Sukamara/Agricultural and Food Stability Services of Sukamara Regency

**5.2. PERKEBUNAN
ESTATE CROPS**

Tabel 5.2.1. Luas Areal Tanaman Perkebunan Menurut Kecamatan dan Jenis Tanaman di Kabupaten Sukamara (ha), 2020 dan 2021
Planted Area of Estate Crops by Subdistrict and Type of Crops in Sukamara Subdistrict (ha), 2020 dan 2021

Kecamatan Subdistrict	Kelapa Sawit/Oil Palm		Kelapa/Coconut	
	2020	2021	2020	2021
(1)	(2)	(3)	(4)	(5)
Jelai	-	...	29,2	...
Pantai Lunci	278,0	...	99,8	...
Sukamara	2 734,0	...	10,0	...
Balai Riam	5 316,8	...	10,0	...
Permata Kecubung	5 227,6	...	9,7	...
Sukamara	13 556,4	...	158,7	...

Lanjutan Tabel/*Continued Table 5.2.1*

Kecamatan Subdistrict	Karet/Rubber		Kopi/Coffee	
	2020	2021	2 020,0	2021
(1)	(2)	(3)	(4)	(5)
Jelai	14,1	...	0,3	...
Pantai Lunci	568,3	...	0,1	...
Sukamara	1 741,5	...	0,5	...
Balai Riam	930,9	...	0,5	...
Permata Kecubung	2 623,2	...	1,0	...
Sukamara	5 878,1	...	2,4	...

Lanjutan Tabel/Continued Table 5.2.1

Kecamatan Subdistrict	Kakao/Cocoa		Tebu/Sugar Cane	
	2020	2021	2020	2021
(1)	(2)	(3)	(4)	(5)
Jelai
Pantai Lunci
Sukamara	35,0
Balai Riam
Permata Kecubung
Sukamara	35,0

Lanjutan Tabel/*Continued Table* 5.2.1

Kecamatan <i>Subdistrict</i>	Teh/ <i>Tea</i>		Tembakau/ <i>Tobacco</i>	
	2020	2021	2020	2021
(1)	(2)	(3)	(4)	(5)
Jelai	–	–	–	–
Pantai Lunci	–	–	–	–
Sukamara	–	–	–	–
Balai Riam	–	–	–	–
Permata Kecubung	–	–	–	–
Sukamara	–	–	–	–

Catatan/*Note*: ...Sumber/*Source*: Dinas Ketahanan Pangan dan Pertanian/*Agricultural and Food Stability Services of Sukamara Regency*

Tabel
Table 5.3.2

Produksi Perkebunan Menurut Kecamatan dan Jenis Tanaman di Kabupaten Sukamara (ton), 2020 dan 2021
Production of Estate by Subdistrict and Type of Crops in Sukamara Subdistrict (ton), 2020 and 2021

Kecamatan Subdistrict	Kelapa Sawit/Oil Palm		Kelapa/Coconut	
	2020	2021	2020	2021
(1)	(2)	(3)	(4)	(5)
Jelai	0,0	...	24,9	...
Pantai Lunci	377,6	...	104,0	...
Sukamara	4 468,2	...	10,0	...
Balai Riam	16 996,2	...	5,8	...
Permata Kecubung	10 623,6	...	5,7	...
Sukamara	32 465,6	...	150,3	...

Lanjutan Tabel/*Continued Table* 5.2.2

Kecamatan Subdistrict	Kakao/Cocoa		Tebu/Sugar Cane	
	2020	2021	2020	2021
(1)	(2)	(3)	(4)	(5)
Jelai
Pantai Lunci
Sukamara
Balai Riam
Permata Kecubung
Sukamara

Lanjutan Tabel/*Continued Table* 5.2.2

Kecamatan Subdistrict	Kakao/Cocoa		Tebu/Sugar Cane	
	2020	2021	2020	2021
(1)	(2)	(3)	(4)	(5)
Jelai
Pantai Lunci
Sukamara
Balai Riam
Permata Kecubung
Sukamara

Lanjutan Tabel/*Continued Table* 5.2.2

Kecamatan <i>Subdistrict</i>	Teh/ <i>Tea</i>		Tembakau/ <i>Tobacco</i>	
	2020	2021	2020	2021
(1)	(2)	(3)	(4)	(5)
Jelai
Pantai Lunci
Sukamara
Balai Riam
Permata Kecubung
Sukamara

Catatan/*Note*: ...Sumber/*Source*: Dinas Ketahanan Pangan dan Pertanian/*Agricultural and Food Stability Services of Sukamara Regency*

**5.3. KEHUTANAN
FORESTRY**

Tabel 5.3.1. Luas Kawasan Hutan dan Perairan di Kabupaten Sukamara, 2021
Extent of Forest Area, Inland Water, Coastal, and Marine Ecosystem¹ in Sukamara Regency, 2021

Jenis Hutan <i>Kinds of Forest</i>	Luas Hutan <i>Forest Area (ha)</i>
(1)	(2)
Hutan Lindung/ <i>Protection Forest</i>	-
Suaka Alam dan Pelestarian/ <i>Sanctuary and Nature Conservation Area</i>	129 741,1
Hutan Produksi/ <i>Production Forest</i>	171 404,0
Terbatas/ <i>Limited</i>	129 741,1
Tetap/ <i>Permanent</i>	41 662,9
Dapat Dikonversi/ <i>Convertible</i>	33 203,3
Areal Penggunaan Lain/ <i>Used Area</i>	-
Tubuh Air/ <i>Body of Water</i>	469,7
Perairan/ <i>Water Area</i>	
Jumlah/Total	334 818,1

Catatan/Note: ...

Sumber/Source: Dinas Ketahanan Pangan dan Pertanian/*Agricultural and Food Stability Services of Sukamara Regency*

5.4. PETERNAKAN LIVESTOCK

Tabel 5.4.1. **Populasi Ternak Menurut Kecamatan dan Jenis Ternak di Kabupaten Sukamara (ekor), 2020-2021**
Livestock Population by Subdistrict and Kind of Livestock in Sukamara Regency (heads), 2020 and 2021

Kecamatan Subdistrict	Sapi Perah/Dairy Cattle		Sapi Potong/Beef Cattle	
	2020	2021	2020	2021
(1)	(2)	(3)	(4)	(5)
Jelai	-	-	773	797
Pantai Lunci	-	-	1 755	962
Sukamara	-	-	1 050	884
Balai Riam	-	-	243	244
Permata Kecubung	-	-	54	59
Sukamara	-	-	3 875	2 946

Lanjutan Tabel/Continued Table 5.4.1

Kecamatan Subdistrict	Kerbau/ Buffalo		Kuda/ Horse	
	2020	2021	2020	2021
(1)	(2)	(3)	(4)	(5)
Jelai	-	-	-	-
Pantai Lunci	-	-	-	-
Sukamara	-	-	-	-
Balai Riam	-	-	-	-
Permata Kecubung	-	-	-	-
Sukamara	-	-	-	-

Lanjutan Tabel/*Continued Table* 5.4.1

Kecamatan <i>Subdistrict</i>	Kambing/ <i>Goat</i>		Domba/ <i>Sheep</i>	
	2020	2021	2020	2021
(1)	(2)	(3)	(4)	(5)
Jelai	35	48	-	-
Pantai Lunci	45	41	-	-
Sukamara	128	166	152	133
Balai Riam	423	550	-	-
Permata Kecubung	120	74	-	-
Sukamara	751	879	152	133

Catatan/*Note*: ...Sumber/*Source*: Dinas Ketahanan Pangan dan Pertanian/*Agricultural and Food Stability Services of Sukamara Regency*

Tabel 5.4.2. Populasi Ternak Menurut Kecamatan dan Jenis Ternak di Kabupaten Sukamara (ekor), 2020-2021
Table 5.4.2. Livestock Population by Subdistrict and Kind of Livestock Kabupaten Sukamara (heads), 2020 and 2021

Kecamatan Subdistrict	Ayam Kampung Native Chicken		Ayam Petelur Layer	
	2020	2021	2020	2021
(1)	(2)	(3)	(4)	(5)
Jelai	6 639	4 311	-	-
Pantai Lunci	4 594	5 688	-	-
Sukamara	12 393	16 093	-	-
Balai Riam	18 014	11 815	-	-
Permata Kecubung	7 973	10 419	-	-
Sukamara	49 613	48 326	-	-

Lanjutan Tabel/*Continued Table* 5.4.2

Kecamatan Subdistrict	Ayam Pedaging Broiler		Itik/Itik Manila Duck	
	2020	2021	2020	2021
(1)	(2)	(3)	(4)	(5)
Jelai	3 400	1 005	743	403
Pantai Lunci	31 985	47 359	568	870
Sukamara	27 610	18 410	1 160	781
Balai Riam	756	650	289	335
Permata Kecubung	692	920	352	578

Catatan/Note: ...

Sumber/Source: Dinas Ketahanan Pangan dan Pertanian/*Agricultural and Food Stability Services of Sukamara Regency*

Tabel 5.4.3. Populasi Ternak Menurut Kecamatan dan Jenis Ternak di Kabupaten Sukamara (ekor), 2020-2021
Table 5.4.3. Livestock Population by Subdistrict and Kind of Livestock in Sukamara Subdistrict (heads), 2020 and 2021

Kecamatan Subdistrict	Sapi Perah/Dairy Cattle		Sapi Potong/Beef Cattle	
	2020	2021	2020	2021
(1)	(2)	(3)	(4)	(5)
Jelai	-	-	2 107	4 377
Pantai Lunci	-	-	2 918	5 188
Sukamara	-	-	48 957	30 963
Balai Riam	-	-	973	11 348
Permata Kecubung	-	-	1 297	5 998
Sukamara	-	-	56 252	57 873

Lanjutan Tabel/*Continued Table* 5.4.2

Kecamatan <i>Subdistrict</i>	Kambing/ <i>Goat</i>		Domba/ <i>Sheep</i>	
	2020	2021	2020	2021
(1)	(2)	(3)	(4)	(5)
Jelai	63	38	-	-
Pantai Lunci	114	13	-	-
Sukamara	1 898	886	-	64
Balai Riam	430	1 417	-	38
Permata Kecubung	127	266	-	-
Sukamara	2 632	2 619	-	102

Lanjutan Tabel/*Continued Table* 5.4.2

Kecamatan <i>Subdistrict</i>	Kambing/ <i>Goat</i>		Domba/ <i>Sheep</i>	
	2020	2021	2020	2021
(1)	(2)	(3)	(4)	(5)
Jelai	63	38	-	-
Pantai Lunci	114	13	-	-
Sukamara	1 898	886	-	64
Balai Riam	430	1 417	-	38
Permata Kecubung	127	266	-	-
Sukamara	2 632	2 619	-	102

Catatan/*Note*: ...

Sumber/*Source*: Dinas Ketahanan Pangan dan Pertanian/*Agricultural and Food Stability Services of Sukamara Regency*

Tabel 5.4.4. Populasi Ternak Menurut Kecamatan dan Jenis Ternak di Kabupaten Sukamara (ekor), 2020-2021
Table 5.4.4. Livestock Population by Subdistrict and Kind of Livestock in Sukamara Regency(heads), 2020 and 2021

Kecamatan Subdistrict	Ayam Kampung Native Chicken		Ayam Petelur Layer	
	2020	2021	2020	2021
(1)	(2)	(3)	(4)	(5)
Jelai	501	505	-	-
Pantai Lunci	387	606	-	-
Sukamara	9 141	7 258	-	-
Balai Riam	1 519	1 111	-	-
Permata Kecubung	671	671	-	-
Sukamara	12 219	10 151	-	-

Lanjutan Tabel/*Continued Table* 5.4.2

Kecamatan <i>Subdistrict</i>	Ayam Pedaging <i>Broiler</i>		Itik/Itik Manila <i>Duck</i>	
	2020	2021	2020	2021
(1)	(2)	(3)	(4)	(5)
Jelai	425	6 000	128	129
Pantai Lunci	3 983	78 093	102	102
Sukamara	139 500	80 007	1 681	1 681
Balai Riam	245	1 650	52	52
Permata Kecubung	236	1 875	63	63
Sukamara	144 389	167 625	2 026	2 026

Catatan/*Note*: ...

Sumber/*Source*: Dinas Ketahanan Pangan dan Pertanian/*Agricultural and Food Stability Services of Sukamara Regency*

Tabel 5.4.5. Populasi Ternak Menurut Kecamatan dan Jenis Ternak di Kabupaten Sukamara (ekor), 2020-2021
Table 5.4.5. Livestock Population by Subdistrict and Kind of Livestock in Sukamara Subdistrict (heads), 2020 and 2021

Kecamatan Subdistrict	Ayam Kampung Native Chicken (kg)		Ayam Petelur Layer	
	2020	2021	2020	2021
(1)	(2)	(3)	(4)	(5)
Jelai	5 899	1 640	...	-
Pantai Lunci	3 827	3 255	...	-
Sukamara	10 891	5 526	...	6 882
Balai Riam	11 806	4 170	...	-
Permata Kecubung	7 458	2 820	...	-
Sukamara	39 881	17 411	...	6 882

Lanjutan Tabel/Continued Table 5.4.2

Kecamatan Subdistrict	Ayam Pedaging Broiler		Itik/Itik Manila Duck	
	2020	2021	2020	2021
(1)	(2)	(3)	(4)	(5)
Jelai	-	-	1 698	1 400
Pantai Lunci	-	-	1 374	1 243
Sukamara	-	-	1 998	2 429
Balai Riam	-	-	840	886
Permata Kecubung	-	-	498	957
Sukamara	-	-	6 408	6 914

Catatan/Note: ...

Sumber/Source: Dinas Ketahanan Pangan dan Pertanian/Agricultural and Food Stability Services of Sukamara Regency

Tabel 5.4.6. **Populasi Ternak Menurut Kecamatan dan Jenis Ternak di Kabupaten Sukamara (ekor), 2020-2021**
Table *Livestock Population by Subdistrict and Kind of Livestock in Sukamara Subdistrict (heads), 2020 and 2021*

Kecamatan Subdistrict	Sapi Perah/Dairy Cattle		Sapi Potong/Beef Cattle	
	2020	2021	2020	2021
(1)	(2)	(3)	(4)	(5)
Jelai	-	-	13	...
Pantai Lunci	-	-	18	...
Sukamara	-	-	302	...
Balai Riam	-	-	6	...
Permata Kecubung	-	-	8	...
Sukamara	-	-	347	...

Lanjutan Tabel/*Continued Table* 5.4.2

Kecamatan <i>Subdistrict</i>	Kerbau/ <i>Buffalo</i>		Kuda/ <i>Horse</i>	
	2020	2021	2020	2021
(1)	(2)	(3)	(4)	(5)
Jelai	-	-	-	-
Pantai Lunci	-	-	-	-
Sukamara	-	-	-	-
Balai Riam	-	-	-	-
Permata Kecubung	-	-	-	-
Sukamara	-	-	-	-

Lanjutan Tabel/*Continued Table* 5.4.2

Kecamatan Subdistrict	Kambing/Goat		Domba/Sheep	
	2020	2021	2020	2021
(1)	(2)	(3)	(4)	(5)
Jelai	5	...	-	...
Pantai Lunci	9	...	-	...
Sukamara	150	...	-	...
Balai Riam	34	...	-	...
Permata Kecubung	10	...	-	...
Sukamara	208	...	-	...

Catatan/Note: ...

Sumber/Source: Dinas Ketahanan Pangan dan Pertanian/Agricultural and Food Stability Services of Sukamara Regency

Tabel 5.4.7. Populasi Ternak Menurut Kecamatan dan Jenis Ternak (ekor), 2020-2021
Table 5.4.7. Livestock Population by Subdistrict and Kind of Livestock (heads), 2020 and 2021

Kecamatan Subdistrict	Ayam Kampung Native Chicken		Ayam Petelur Layer	
	2020	2021	2020	2021
(1)	(2)	(3)	(4)	(5)
Jelai	496	...	-	-
Pantai Lunci	383	...	-	-
Sukamara	9 050	...	-	-
Balai Riam	1 504	...	-	-
Permata Kecubung	664	...	-	-
Sukamara	12 097	...	-	-

Lanjutan Tabel/*Continued Table* 5.4.2

Kecamatan Subdistrict	Ayam Pedaging Broiler		Itik/Itik Manila Duck	
	2020	2021	2020	2021
(1)	(2)	(3)	(4)	(5)
Jelai	283	...	121	...
Pantai Lunci	2 655	...	94	...
Sukamara	93 000	...	1 565	...
Balai Riam	163	...	48	...
Permata Kecubung	157	...	58	...
Sukamara	96 258	...	1 886	...

Catatan/Note: ...

Sumber/Source: Dinas Ketahanan Pangan dan Pertanian/Agricultural and Food Stability Services of Sukamara Regency

**5.5. PERIKANAN
FISHERY**

Tabel 5.5.1. Jumlah Produksi dan Nilai Perikanan Tangkap Menurut Kecamatan di Kabupaten Sukamara, 2021
Number of Production and Value of Fish Capture by Subdistrict and Types of Captures in Sukamara Regency, 2021

Kecamatan Subdistrict	Perikanan Tangkap di Laut <i>Marine Capture Fisheries</i>		Perikanan Perairan Umum Daratan <i>Inland Open Water Capture Fisheries</i>		Perikanan Tangkap <i>Fish Capture</i>	
	Volume <i>Volume</i> (Ton)	Nilai <i>Value</i> (000 Rp)	Volume <i>Volume</i> (Ton)	Nilai <i>Value</i> (000 Rp)	Volume <i>Volume</i> (Ton)	Nilai <i>Value</i> (000 Rp)
(1)	(2)	(3)	(4)	(5)	(6)	(7)
Jelai	762	...	213	...	975	...
Pantai Lunci	1 623	...	-	...	1 623	...
Sukamara	-	...	946	...	946	...
Balai Riam	-	...	127	...	127	...
Permata Kecubung	-	...	82	...	82	...
Sukamara	2 385	...	1 368	...	3 753	...

Tabel 5.5.2. Jumlah Nelayan/Petani Ikan Menurut Kecamatan di Kabupaten Sukamara, 2021
Number of Fisherman by Subdistrict and Types of Captures in Sukamara Regency, 2021

Kecamatan Subdistrict	Nelayan Laut Sea Fisherman		Petani Ikan Pemelihara Fish Farmer Sustainer	Nelayan Perairan Umum Inland Open Capture Fish
	Domisili Local	Pendatang Outsider		
(1)	(2)	(3)	(4)	(5)
Jelai	333	-	92	57
Pantai Lunci	709	-	236	-
Sukamara	-	-	263	253
Balai Riam	-	-	99	34
Permata Kecubung	-	-	99	22
Sukamara	1 042	-	789	366

Tabel 5.5.3. **Jumlah Perahu/Kapal Penangkapan Ikan menurut Jenis Perahu dan Kecamatan di Kabupaten Sukamara, 2021**
Table *Number of Fishing Boat by Type of Ship and Subdistrict in Sukamara Regency, 2021*

Kecamatan Subdistrict	Perahu Tanpa Motor Nonpowered Boat	Perahu Motor Tempel Outboard Motorboat	Kapal Motor Inboard Motorboat	Jukung Boat
(1)	(2)	(3)	(4)	(5)
Jelai	-	56	253	-
Pantai Lunci	-	-	523	-
Sukamara	11	120	-	6
Balai Riam	25	9	-	13
Permata Kecubung	13	7	-	-
Sukamara	49	192	776	19

Tabel 5.5.4. Jumlah Alat Penangkapan Ikan di Perikanan Umum (Darat) Menurut Kecamatan di Kabupaten Sukamara, 2021
Number Inland Open Water Fishing Equipment by Subdistrict and Types of Captures in Sukamara Regency, 2021

Kecamatan Subdistrict	Jaring Insang Hanyut Driftnets	Jaring Insang Tetap Set Gillnets	Pancing Hooks and Lines	Bubu Pots	Jala Tebar Gear	Lainnya Others
(1)	(2)	(3)	(4)	(5)	(6)	(7)
Jelai	-	42	42	45	-	-
Pantai Lunci	-	-	-	-	-	-
Sukamara	32	159	123	159	32	11
Balai Riam	-	29	20	29	-	12
Permata Kecubung	-	24	24	24	-	-
Sukamara	32	254	209	257	32	23

Tabel 5.5.5. **Jumlah Perahu/Kapal Penangkapan Ikan menurut Jenis Perahu dan Kecamatan di Kabupaten Sukamara, 2021**
Number of Fishing Boat by Type of Ship and Subdistrict in Sukamara Regency, 2021

Kecamatan Subdistrict	Payang	Dogol Danish Seines	Pukat Cincin Purse Seines	Jaring Insang Hanyut Driftnets	Jaring Insang Tetap Set Gillnets	Jaring Tiga Lapis Trammel Nets
(1)	(2)	(3)	(4)	(5)	(6)	(7)
Jelai	-	50	3	27	122	5
Pantai Lunci	-	41	19	49	350	343
Sukamara	-	-	-	-	-	-
Balai Riam	-	-	-	-	-	-
Permata Kecubung	-	-	-	-	-	-
Sukamara	-	91	22	76	472	348

Lanjutan Tabel/*Continued Table* 5.5.5

Kecamatan <i>Subdistrict</i>	Serok dan Songko	Rawai Tetap <i>Set Longlines</i>	Pancing Ulur <i>Handline Tuna</i>	Pancing Lainnya <i>Other Handlines</i>	Alat Penangkap Kerang <i>Clam Catcher</i>	Alat Penangkap Kepiting <i>Crab Catcher</i>
(1)	(8)	(9)	(10)	(11)	(12)	(13)
Jelai	-	-	-	-	-	-
Pantai Lunci	-	10	-	-	-	-
Sukamara	-	-	-	-	-	-
Balai Riam	-	-	-	-	-	-
Permata Kecubung	-	-	-	-	-	-
Sukamara	-	10	-	-	-	-

Tabel 5.5.6. **Jumlah Rumah Tangga Perikanan Menurut Jenis Budidaya dan Kecamatan di Kabupaten Sukamara, 2021**
Number of Fishery Households by Type of Cultivation and Subdistrict in Sukamara Regency, 2021

Kecamatan Subdistrict	Tambak Sederhana Simple Pond	Tambak Intensif Intensive Pond	Kolam Pool	Keramba Cages	Jaring Apung Floatign Net	Sawah (Mina Padi) Ricefield
(1)	(2)	(3)	(4)	(5)	(6)	(7)
Jelai	40	-	32	-	-	20
Pantai Lunci	179	32	25	-	-	-
Sukamara	-	-	131	97	35	-
Balai Riam	-	-	99	-	-	-
Permata Kecubung	-	-	99	-	-	-
Sukamara	219	32	386	97	35	20

Tabel 5.5.7. **Jumlah Rumah Tangga dan Produksi Pengolahan Unit pengolah Ikan (UPI) Mikro Kecil Menurut Jenis kegiatan Pengolahan dan Kecamatan di Kabupaten Sukamara, 2021**
Number of Households and Processing Production of Micro Small Fish Processing Units (UPI) by Type of Processing Activities and Subdistricts in Sukamara Regency, 2021

Jenis Kegiatan Pengolahan <i>Type of Processing Activities</i>	Jumlah RTP Unit Pengolahan Ikan <i>Number of Households Fishery Fish Processing Unit</i>	Produksi Production <i>(kg)</i>
(1)	(2)	(3)
Fermentasi (Terasi)	40	-
Penanganan Produk Segar (Ikan Segar dan Udang)	179	32
Pengaraman/Pengeringan (Ikan Kering dan Ebi)	-	-
Pengolahan Lainnya (Daging Rajungan, Kerupuk, dan Amplang)	-	-
Jumlah/Total	219	32

Tabel 5.5.8. **Produksi Perikanan Budidaya Menurut Jenis Budidaya dan Kecamatan di Kabupaten Sukamara (Rp), 2021**
Number of Fishery Households Production by Type of Cultivation and Subdistrict in Sukamara Regency (Rp), 2021

Kecamatan Subdistrict	Tambak Sederhana Simple Pond	Tambak Intensif Intensive Pond	Kolam Pool	Keramba Cages	Jaring Apung Floatign Net	Sawah (Mina Padi) Ricefield
(1)	(2)	(3)	(4)	(5)	(6)	(7)
Jelai	322 429	-	12 848	-	-	960
Pantai Lunci	1 442 871	84 261	10 776	-	-	-
Sukamara	-	-	54 292	74 416	28 066	-
Balai Riam	-	-	41 030	-	-	-
Permata Kecubung	-	-	41 030	-	-	-
Sukamara	1 765 300	84 261	159 975	74 416	28 066	960

Tabel 5.5.9. Produksi Perikanan Budidaya Menurut Jenis Ikan dan Kecamatan di Kabupaten Sukamara (kg), 2021
Number of Fishery Households Production by Type of Fish and Subdistrict in Sukamara Regency (kg), 2021

Jenis Ikan <i>Kind of Fish</i>	Tambak Sederhana <i>Simple Pond</i>	Tambak Intensif <i>Intensive Pond</i>	Kolam <i>Pool</i>	Keramba <i>Cages</i>	Jaring Apung <i>Floatign Net</i>	Sawah (Mina Padi) <i>Ricefield</i>
(1)	(2)	(3)	(4)	(5)	(6)	(7)
Lele (<i>Clarias batrachus</i>)	-	-	62 802	-	-	-
Mas (<i>Cyprinus carpio</i>)	-	-	17 184	10 788	-	-
Nila (<i>Oreochromis niloticus</i>)	-	-	43 194	33 861	15 573	960
Patin (<i>Pangasius pangasius</i>)	-	-	36 795	29 767	12 493	-
Bandeng (<i>Chanos chanos</i>)	1 765 300	-	-	-	-	-
Udang Vaname (<i>Litopenaeus vannamei</i>)	-	84 261	-	-	-	-

Tabel 5.5.10. **Produksi Perikanan Budidaya Menurut Jenis Ikan dan Kecamatan di Kabupaten Sukamara (Rp), 2021**
Table *Number of Fishery Households Production by Type of Fish and Subdistrict in Sukamara Regency (Rp), 2021*

Jenis Ikan <i>Kind of Fish</i>	Tambak Sederhana <i>Simple Pond</i>	Tambak Intensif <i>Intensive Pond</i>	Kolam <i>Pool</i>	Keramba <i>Cages</i>	Jaring Apung <i>Floatign Net</i>	Sawah (Mina Padi) <i>Ricefield</i>
(1)	(2)	(3)	(4)	(5)	(6)	(7)
Lele (<i>Clarias batrachus</i>)	-	-	1 570,1	-	-	-
Mas (<i>Cyprinus carpio</i>)	-	-	429,6	269,7	-	-
Nila (<i>Oreochromis niloticus</i>)	-	-	1 511,8	1 354,4	622,9	24,0
Patin (<i>Pangasius pangasius</i>)	-	-	1 103,9	893,0	374,8	-
Bandeng (<i>Chanos chanos</i>)	26 479,5	-	-	-	-	-
Udang Vaname (<i>Litopenaeus vannamei</i>)	-	4 929,3	-	-	-	-



BAB 06 INDUSTRI, PERTAMBANGAN, DAN ENERGI

Industry, Mining, and Energy



1 722

Rumah Tangga
Household



21

Instansi Pemerintah
Government Institution



46

Sosial
Socio-Control

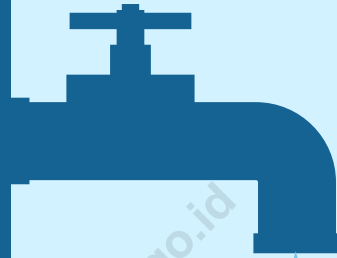


111

Niaga
Commerce

Jumlah Pelanggan PDAM Menurut Jenis Konsumen di Kabupaten Sukamara, 2021

Number of Drinking Water Regional Company Clients
by Type of Consumers in Sukamara Regency, 2021



SUSUT/HILANG
Shrinkage/Lost

116 868 m³

PENJELASAN TEKNIS

1. Pertambangan adalah suatu kegiatan pengambilan endapan bahan galian berharga dan bernilai ekonomis dari dalam kulit bumi, di bawah permukaan bumi dan di bawah permukaan air.
2. Perusahaan Listrik Negara (PLN) adalah Perusahaan Umum Milik Negara yang mempunyai aktivitas kegiatan pembangkitan, transmisi, dan distribusi tenaga listrik.
3. Daya Terpasang adalah kapasitas mesin pembangkit sesuai dengan spesifikasi dari pabrikan.
4. Produksi Listrik adalah energi yang dibangkitkan/dihasilkan oleh mesin pembangkit, mencakup Pembangkit Listrik Kuala Jelai (Melayani Desa Kuala Jelai), Pembangkit Listrik Sukamara Baru (melayani Kota Sukamara, Kecamatan Pantai Lunci serta Desa Sukaramai), dan Pembangkit Listrik Pangkalan Bun (melayani Desa Sukaraja, Pangkalan Muntai, Balai Riam sampai dengan Nibung Terjun dan Kenawan).
5. Listrik Terjual adalah keseluruhan pendapatan PLN Rayon Sukamara dari penjualan tenaga listrik yang meliputi pelanggan di Kecamatan Sukamara, Pantai Lunci, Kuala Jelai, Balai Riam, Permata Kecubung, serta Kecamatan Kotawaringin Lama dan Desa Sukaramai.

TECHNICAL NOTES

1. *Mining is the extraction of mineral deposits that valuable and having economic value of the earth crust, beneath the earth surface and below the water surface.*
2. *State Electricity Company (PLN) is a government-owned Public Company that has the activity of generation, transmission, and distribution of electricity.*
3. *Installed Power is the capacity of the generating engine in accordance with the specifications of the manufacturer.*
4. *Electricity Production is the energy generated/generated by generating machines, including the Kuala Jelai Power Plant (Serving Kuala Jelai Village), Sukamara Baru Power Plant (serving Sukamara City, Pantai Lunci District and Sukaramai Village), and Pangkalan Bun Electric Power Generation (serving the village of Sukaraja, Pangkalan Mun-tai, Balai Riam to Nibung Waterfall and Kenawan).*
5. *Electricity Sold is the entire income of PLN Rayon Sukamara from the sale of electricity, which includes customers in Sukamara Subdistrict, Pantai Lunci Subdistrict, Jelai Subdistrict, Balai Riam Subdistrict, Permata Kecubung Subdistrict, and Kotawaringin Lama District and Sukaramai Village.*

6. Dipakai Sendiri adalah total pemakaian energi listrik untuk komponen-komponen pendukung mesin pembangkit pada PLTD Sukamara Baru dan Kuala Jelai.
 7. Susut adalah total energi listrik yang hilang dari keseluruhan produksi listrik.
 8. Jumlah Pelanggan adalah jumlah pelanggan dengan tarif Rumah Tangga (R) non Rumah Dinas/Jabatan.
 9. Perusahaan Air Bersih adalah perusahaan yang mempunyai aktivitas dalam penampungan, penjernihan, dan penyaluran air baku atau air bersih dari terminal air melalui saluran air, pipa atau mobil tangki (dalam satu pengelolaan administrasi dengan kegiatan ekonomi) kepada rumah tangga, perusahaan industri, atau pengguna komersial lainnya.
 10. Jumlah listrik/gas/air bersih yang terjual adalah Jumlah listrik/gas/air bersih yang disalurkan kepada para pelanggan.
6. *Self-Used is the total electrical energy usage for the components supporting the generating engine in the PLTD Sukamara Baru and Kuala Jelai.*
 7. *Shrinkage is the total electrical energy lost from overall electricity production.*
 8. *Number of Customers is the number of customers at the rate of Households (R) non-national houses/positions.*
 9. *The Clean Water Companies is a companies that have activities in the reservoir, purification, and distribution of the raw water or clean water from water terminal through the conduit, pipe or tank car (within one administrative management of economic activity) to households, industries, or other commercial users.*
 10. *Sold electricity/gas/cleaned water is total electricity/gas/cleaned water sold to customers.*

ULASAN

Kebutuhan energi merupakan kebutuhan yang penting. Listrik sebagai sumber penerangan utama adalah energi yang dibutuhkan banyak orang. Di Kabupaten Sukamara penggunaan penerangan dengan listrik yang disediakan oleh PLN sudah tercakup di seluruh daerah perkotaan. Namun, penduduk di beberapa wilayah perdesaan masih menggunakan listrik non-PLN maupun bukan listrik sebagai penerangan utama. Selama tahun 2020, total produksi tenaga listrik Kabupaten Sukamara sebanyak 30.185.890 kWh, dimana ada sebanyak 236.294.350 kW daya terpasang. Penggunaan sumber daya air di Kecamatan Jelai, Kecamatan Pantai Lunci, dan Kecamatan Permata Kecubung masih disediakan secara mandiri oleh rumah tangga masing-masing. Tahun 2020, konsumsi air di Kabupaten Sukamara ada 338.110 m³ air yang disalurkan untuk 1.577 pelanggan PDAM di Kecamatan Sukamara dan 325 pelanggan PDAM di Kecamatan Balai Riam.

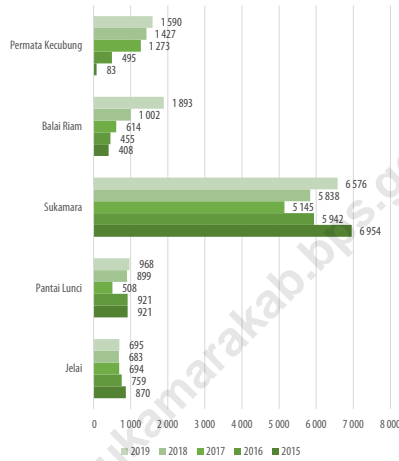
DESCRIPTION

Energy is an essential need. As for light, electricity is one of the central sources used by many people. In Sukamara Regency, PLN produced electricity and distributed it to all urban areas. However, residents in some rural areas still use non-PLN power or nonelectricity as the essential lighting source. During 2020, the total electricity production in Sukamara Regency was 27,754,787 kWh, of which there were 18,375,450 kW installed power. The use of water resources in the Jelai Subdistrict, Pantai Lunci Subdistrict, and Permata Kecubung Subdistrict was still provided independently by each household. In 2020, the Sukamara Regency consumption of drinking water was 32,219 m³ of water delivered to 1,384 customers in Sukamara Subdistrict and 290 customers in Balai Riam Subdistrict.

<https://sukamarakab.bps.go.id>

Gambar 6.1
Figures

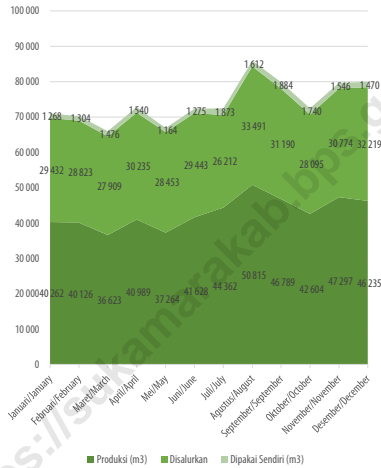
Jumlah Pelanggan Listrik Menurut Kecamatan di Kabupaten Sukamara, 2015–2020
Number of Electricity Customers by Subdistrict in Sukamara Regency, 2015–2020



Sumber/Source : Berdasarkan Peraturan Menteri Dalam Negeri No. 66 Tahun 2011 tanggal 28 Desember 2011
Based on Minister Of Home Affairs Regulation No 66/2011, December 28,2011

Gambar 6.2
Figures

Produksi dan Distribusi Air Minum yang Disalurkan, Dipakai Sendiri, dan Susut/Hilang berdasarkan Bulan oleh PDAM Kabupaten Sukamara, 2020
Production and Distribution of Drinking Water which is Distributed, Self-Consumed, and Shrunk/Lost by PDAM by Month in Sukamara Regency, 2020



Sumber/Source :

Tabel 6.1. Daya Terpasang, Produksi, dan Distribusi Listrik PT. PLN (Persero) pada Cabang/Ranting PLN Menurut Kecamatan, 2021
Installed Electricity Power, Production, and Distribution of PT. PLN (Persero) at PLN Branch by Subdistrict, 2021

Kecamatan Subdistrict	Daya Terpasang Installed Electricity Power (KW)	Produksi Listrik Electricity Production (KWh)	Listrik Terjual Electricity Sold (KWh)	Listrik Terjual Electricity Sold (Rp)	Dipakai Sendiri Own Used (KWh)	Susut/Hilang Shrinkage/Lost (KWh)
(1)	(2)	(3)	(4)	(5)	(6)	(7)
Jelai	1 530 200	2 409 236	2 260 412	3 056 077 024	48 185	6,18
Pantai Lunci	2 136 600	21 957 216	2 556 878	3 456 899 086	439 144	10,84
Sukamara	14 224 850		17 020 903	23 012 261 252		
Balai Riam	4 107 150	4 733 874	4 169 232	5 636 801 262	94 677	11,93
Permata Kecubung	2 902 350	3 069 618	2 718 963	3 676 037 705	61 392	11,42
Sukamara	24 901 150	32 169 944	28 726 388	38 838 076	643 399	10,70

Catatan/Note: Produksi Tenaga Listrik belum termasuk Kecamatan Balai Riam dan Kecamatan Permata Kecubung karena untuk kecamatan tersebut titik transaksi penyaluran tenaga listrik berasal dari Gardu Induk Pangkalanbun dan tergabung jadi satu penyulang dengan kecamatan

Sumber/Source: PLN Kabupaten Sukamara

Tabel 6.2. Jumlah Pelanggan Listrik Menurut Kecamatan di Kabupaten Sukamara, 2015–2021
Number of Electricity Customers by Subdistrict in Sukamara Regency, 2015–2021

Kecamatan Subdistrict	2017	2018	2019	2020	2021
(1)	(2)	(3)	(4)	(5)	(6)
Jelai	694	683	695	853	1 083
Pantai Lunci	508	899	968	1 448	1 452
Sukamara	5 145	5 838	6 576	8 039	8 816
Balai Riam	614	1 002	1 893	2 285	2 564
Permata Kecubung	1 273	1 427	1 590	1 825	2 016
Sukamara	8 234	9 849	11 722	14 450	15 931

Catatan/Note: ...

Sumber/Source: ...

Tabel
Table 6.3.**Jumlah Pelanggan dan Air yang Disalurkan Menurut Kecamatan di Kabupaten Sukamara, 2021**
Number of Customers and Distributed Water by Subdistrict in Sukamara Regency, 2021

Kecamatan Subdistrict	Pelanggan Number of Customers	Air Disalurkan Distributed Water (m³)	Nilai Value (Rp)
(1)	(2)	(3)	(4)
Jelai	-	-	-
Pantai Lunci	-	-	-
Sukamara	1576,00	276796,00	91826500,00
Balai Riam	324,00	39775,00	17798500,00
Permata Kecubung	-	-	-
Sukamara	1900	316571	109625000

Catatan/Note: ...

Sumber/Source: ...

Tabel 6.4. Daya Terpasang, Produksi, dan Distribusi Listrik PT. PLN (Persero) pada Cabang/Ranting PLN Menurut Bulan, 2021
Installed Electricity Power, Production, and Distribution of PT. PLN (Persero) at PLN Branch by Month, 2021

Bulan Month	Daya Terpasang Installed Electricity Power (KW)	Produksi Listrik Electricity Production (KWh)	Listrik Terjual Electricity Sold (KWh)	Listrik Terjual Electricity Sold (Rp)	Dipakai Sendiri Own Used (KWh)	Susut/Hilang Shrinkage/ Lost (KWh)
(1)	(2)	(3)	(4)	(5)	(6)	(7)
Januari/January	21 791 017	2 297 152	2 683 831	3 628 540 087	49 555	(386 679)
Februari/February	22 047 896	2 657 613	2 155 945	2 914 837 607	51 122	501 668
Maret/March	22 373 574	2 506 043	1 773 314	2 397 520 779	51 465	732 729
April/April	22 620 363	2 864 183	2 332 736	3 153 859 107	52 234	531 447
Mei/May	22 809 508	2 639 738	2 875 560	3 887 757 155	52 026	(235 822)
Juni/June	23 031 362	2 683 116	2 392 724	3 234 962 883	53 987	290 392
Juli/July	23 357 683	2 650 194	2 294 129	3 101 662 443	54 098	356 065
Agustus/August	23 717 558	2 746 964	2 425 378	3 279 111 091	54 567	321 586
September/September	24 008 211	2 604 222	2 346 758	3 172 816 851	54 753	257 463
Oktober/October	24 307 978	2 983 328	2 573 783	3 479 754 651	55 765	409 545
November/November	24 589 895	2 539 168	2 390 375	3 231 787 035	56 573	148 793
Desember/December	24 901 150	2 998 222	2 481 854	3 355 466 643	57 254	516 368
Jumlah	279 556 195	32 169 944	28 726 388	38 838 076	643 399	3 443 556

Catatan/Note: Produksi Tenaga Listrik belum termasuk Kecamatan Balai Riam dan Kecamatan Permata Kecubung karena untuk kecamatan tersebut titik transaksi penyaluran tenaga listrik berasal dari Gardu Induk Pangkalanbun dan tergabung jadi satu penyulang dengan kecamatan

Sumber/Source: PLN Kabupaten Sukamara

Tabel
Table 6.5.

Produksi dan Distribusi Air Minum yang Disalurkan, Dipakai Sendiri, dan Susut/Hilang berdasarkan Bulan oleh PDAM Kabupaten Sukamara, 2021
Production and Distribution of Drinking Water which is Distributed, Self-Consumed, and Shrunk/Lost by PDAM by Month in Sukamara Regency

Bulan Month	Produksi (m3) Production (m ³)	Disalurkan Distributed		Dipakai Sendiri (m ³) Self Consumed	Susut/Hilang Shrinkage/ Lost (m ³)
		Kuantitas (m ³)	Nilai (Rp 000)		
(1)	(2)	(3)	(4)	(5)	(6)
Januari/January	44 411	31 502	176 732 000	1 944	10 707
Februari/February	36 159	24 077	136 070 500	12 345	11 980
Maret/March	41 779	29 730	166 980 000	5 536	11 887
April/April	35 321	26 099	147 138 000	12 523	9 065
Mei/May	35 454	26 161	145 820 500	11 920	9 388
Juni/June	37 585	27 815	156 526 500	12 467	9 669
Juli/July	32 419	22 820	127 570 000	15 020	9 834
Agustus/August	35 853	26 080	145 965 500	16 684	9 728
September/September	36 465	26 436	148 049 000	12 232	10 096
Oktober/October	34 968	26 644	149 582 500	12 830	7 911
November/November	32 892	23 788	131 925 500	14 200	8 941
Desember/December	33 374	25 419	141 258 000	12 860	7 662
Jumlah Total	436 680	316 571	1 773 618 000	140 561	116 868

Tabel 6.6. Jumlah Pelanggan PDAM dan Jumlah Air Minum yang Disalurkan menurut Jenis Konsumen di Kabupaten Sukamara, 2021
The Number of Drinking Water Regional Company Clients and Quantity of Water Supply by Kind of Consumers in Sukamara Regency, 2021

Kecamatan <i>Subdistrict</i>	Sosial <i>Socio-Control</i>	Rumah Tangga <i>Household</i>	Instansi Pemerintah <i>Institution Government</i>
(1)	(2)	(3)	(4)
Jelai	-	-	-
Pantai Lunci	-	-	-
Sukamara	35,00	1422,00	9,00
Balai Riam	11,00	300,00	12,00
Permata Kecubung	-	-	-
Sukamara	46	1722	21

Kecamatan Subdistrict	Niaga Commercial	Industri Manufactory	Khusus Special
(1)	(5)	(6)	(7)
Jelai	-	-	-
Pantai Lunci	-	-	-
Sukamara	110,00	-	-
Balai Riam	1,00	-	-
Permata Kecubung	-	-	-
Sukamara	111	-	-

Catatan/Note: ...

Sumber/Source: ...

Tabel 6.7. Izin Usaha Pertambangan (IUP) Produksi menurut Jenis Barang Tambang di Kabupaten Sukamara, 2018
Table 6.7. Production Mining Labour License by Kind in Sukamara Regency, 2018

Jenis Barang Tambang <i>Kind of Mining Goods</i>	Jumlah IUP <i>Number of IUP</i>	Luas <i>Size (Ha)</i>
(1)	(2)	(3)
Batu Bara/ <i>Coal</i>	-	-
Zircon/ <i>Zircon</i>	-	-
Biji Besi/ <i>Iron Ore</i>	1	8 363
Emas/ <i>Gold</i>	-	-
Bauksit/ <i>Bauksit</i>	-	-
Galena/ <i>Galena</i>	-	-
Pasir/ <i>Sand</i>	-	-
Batuan/ <i>Rock</i>	-	-
Kerikil/ <i>Gravel</i>	-	-
Andesit/ <i>Andesite</i>	-	-
Granit/ <i>Granite</i>	-	-
Laterit/ <i>Laterite</i>	-	-
Pasir Kuarsa/ <i>Quartz Sand</i>	-	-
Mineral Logam/ <i>Metal Minerals</i>	1	8 363
Batu Gamping/ <i>Limestone</i>	-	-

**Tabel
Table** 6.8.

**Izin Usaha Pertambangan (IUP) Produksi menurut Jenis
Barang Tambang di Kabupaten Sukamara, 2018**
*Production Mining Labour License by Kind in Sukamara
Regency, 2018*

Jenis Barang Tambang Kind of Mining Goods	Jumlah IUP Number of IUP	Luas Size (Ha)
(1)	(2)	(3)
Batu Bara/Coal	-	-
Zircon/Zircon	-	-
Biji Besi/Iron Ore	2	14 488
Emas/Gold	-	-
Bauksit/Bauksit	-	-
Galena/Galena	-	-
Pasir/Sand	-	-
Batuan/Rock	-	-
Kerikil/Gravel	-	-
Andesit/Andesite	-	-
Granit/Granite	-	-
Laterit/Laterite	-	-
Pasir Kuarsa/Quartz Sand	-	-
Mineral Logam/Metal Minerals	-	-
Batu Gamping/Limestone	-	-

Tabel 6.9. Jumlah Perusahaan Menurut Kode Industri dan Golongan Industri di Kabupaten Sukamara, 2021
Number of Company by Industrial Code and Industry Categories in Sukamara Regency, 2021

Kode Industri Industry Code	Jumlah Unit Usaha/Business Unit				
	Industri Rumah Tangga	Industri Kecil Small Industry	Industri Sedang	Industri Besar Large Industry	Jumlah Total
(1)	(2)	(3)	(4)	(5)	(6)
Makan dan Minuman	276	276
Pakaian Jadi	44	44
Kimia dan Bahan Bangunan	83	83
Logam, Mesin, dan Elektronik	22	22
Kerajinan	64	64
Pengolahan Tanah Liat	5	5

Catatan/Note: Yang termasuk Jenis Makanan dan Minuman (A1. Tempe, A2. Tahu, A3. Kerupuk/keripik, A4. Kue, A5. Manisan, A6. Penggilingan Padi, A7. Udang, A8. Ikan Asin, A9. Rajungan, A10. Tepung Ikan, A11. Minyak Kelapa, A12. Terasi.
 Yang termasuk Pakaian Jadi/Penjahit (B1. Pakaian/Penjahit)
 Yang termasuk Pengolahan Tanah Liat (C1. Batu Bata)
 Yang termasuk Barang dari Logam (D1. Parang, Pisau, D2. Las)
 Yang termasuk Furnitur dan Pengolahan Lainnya (E1. Moulding, E2. Meubel, E3. Pemb. Kapal/klotok, E4. Tangguk, E5. Tikar)
 Yang termasuk Lainnya (F1. Batako, F2. Genteng Semen, F3. Aksesoris Sepeda Motor, F4. Rangkaian Bunga, F5. Batu Kecubung)

Sumber/Source: Dinas Koperasi, Usaha Kecil dan Menengah, dan Perdagangan Kabupaten Sukamara/ Regional Office of Cooperation, Middle and Small Business and Trade Sukamara Regency

Tabel 6.10. Jumlah Tenaga Kerja Menurut Kode Industri dan Golongan Industri di Kabupaten Sukamara, 2021
Table *Number of Labor Force by Industrial Code and Industry Categories in Sukamara Regency, 2021*

Kode Industri <i>Industry Code</i>	Jumlah Tenaga Kerja/ <i>The Number of Labor</i>				Jumlah <i>Total</i>
	Industri Rumah Tangga <i>Household Industry</i>	Industri Kecil <i>Small Industry</i>	Industri Sedang <i>Medium Industry</i>	Industri Besar <i>Large Industry</i>	
(1)	(2)	(3)	(4)	(5)	(6)
Makan dan Minuman	650	650
Pakaian Jadi	70	70
Kimia dan Bahan Bangunan	195	195
Logam, Mesin, dan Elektronik	66	66
Kerajinan	105	105

Catatan/Note: ...

Sumber/Source: Dinas Koperasi, Usaha Kecil dan Menengah, dan Perdagangan Kabupaten Sukamara/ *Regional Office of Cooperation, Middle and Small Business and Trade Sukamara Regency*

Tabel 6.11. Jumlah Badan Usaha berdasarkan Kecamatan dan Jenis Badan Usaha di Kabupaten Sukamara, 2021
Table *Number of Company by Subdistrict and Kind of Company in Sukamara Regency, 2021*

Kecamatan Subdistrict	Perseroan Terbatas (PT) Limited	Commanditaier Vennootschap (CV)	Koperasi Cooperative	Perorangan Private Company	Lainnya Others
(1)	(2)	(3)	(4)	(5)	(6)
Jelai	-	-	7	-	-
Pantai Lunci	-	-	8	-	-
Sukamara	-	-	28	-	-
Balai Riam	-	-	12	-	-
Permata Kecubung	-	-	11	-	-
Sukamara	-	-	66	-	-

Catatan/Note: ...

Sumber/Source: Dinas Koperasi, Usaha Kecil dan Menengah, dan Perdagangan Kabupaten Sukamara/ *Regional Office of Cooperation, Middle and Small Business and Trade Sukamara Regency*

Tabel 6.12. Jumlah Surat Izin Mendirikan Bangunan (IMB) yang Dikeluarkan menurut Kecamatan di Kabupaten Sukamara, 2021
Number of Issued Building Certificate by Sub District in Sukamara Regency, 2021

Kecamatan Subdistrict	Surat yang Dikeluarkan Number of Certificate
(1)	(2)
Jelai	2
Pantai Lunci	1
Sukamara	97
Balai Riam	11

Catatan/Note: ...

Sumber/Source: Dinas Koperasi, Usaha Kecil dan Menengah, dan Perdagangan Kabupaten Sukamara/ *Regional Office of Cooperation, Middle and Small Business and Trade Sukamara Regency*

Tabel 6.13. **Indeks Kemahalan Konstruksi (IKK) di Kabupaten Sukamara, 2014-2021**
Table 6.13. **Construction Cost Index in Sukamara Regency, 2014-2021**

Tahun Year	Indeks Kemahalan Konstruksi Construction Cost Index
(1)	(2)
2016	105,93
2017	102,88
2018	114,21
2019	112,85
2020	105,68
2021	110,98

Catatan/Note: ...

Sumber/Source: ...

PENGUNJUNG PARIWISATA 2021

DI KABUPATEN SUKAMARA
*Tourist Attraction Visitors in
Sukamara Regency*

LOKASI

Desa Jihing

*Jelungga Hills located in
Jihing Village*



BUKIT JELUNGGA

salah satu objek wisata yang tengah
dikembangkan pemerintah daerah Kabupaten
Sukamara 2021

*One of the attractions being developed by the local
government of Sukamara Regency in 2021*

WISATAWAN

Jumlah Kunjungan Wisatawan Nusantara

*Number of domestic tourist visit in
Jelungga Hills*

7 662 Wisatawan
Tourist

PENJELASAN TEKNIS

1. Usaha penyediaan akomodasi adalah usaha yang menyediakan pelayanan penginapan yang dapat dilengkapi dengan pelayanan pariwisata lainnya. Usaha penyediaan akomodasi dapat berupa hotel, vila, pondok wisata, bumi perkemahan, persinggahan caravan, dan akomodasi lainnya yang digunakan untuk tujuan pariwisata.
2. Hotel adalah penyediaan akomodasi secara harian berupa kamar-kamar di dalam satu bangunan yang dapat dilengkapi dengan jasa pelayanan makan dan minum, kegiatan hiburan dan atau fasilitas lainnya. Hotel terdiri dari hotel berbintang dan hotel non-bintang.
3. Hotel berbintang yaitu hotel yang telah memenuhi persyaratan yang telah ditentukan seperti persyaratan fisik, bentuk pelayanan yang diberikan, kualifikasi tenaga kerja, jumlah kamar dan lainnya. Hotel tidak berbintang yaitu hotel yang tidak memenuhi persyaratan yang telah ditentukan.

TECHNICAL NOTES

1. *The business of providing accommodation is a business that provides specialty services that can be equipped with other tourism services. It includes hotel, villa, cottage, camping, caravan stop, and other accommodation that are used for tourism purposes.*
2. *Hotel is a daily supply of accommodation rooms within a building which can be equipped with eating and drinking services, entertainment activities and/or other facilities. Hotel consists of a classified hotel and non-classified hotel.*
3. *A classified hotel is an accommodation which meets specified standards regarding physical requirements, services provided, manpower qualifications, number of room available, etc. A non-classified hotel is an accommodation which has not met the requirements previously mentioned.*

ULASAN

Kabupaten Sukamara memiliki kekayaan alam yang potensial untuk dikembangkan menjadi tempat pariwisata. Di Kabupaten Sukamara terdapat 26 tempat tujuan wisata. Dinas Pemuda, Olahraga, dan Pariwisata Kabupaten Sukamara mengklasifikasikan tujuan wisata di Kabupaten Sukamara kedalam 3 (tiga) tipe. Tipe tujuan wisata tersebut yaitu wisata bahari, wisata alam, dan wisata buatan.

Wisata bahari berada di sepanjang Kecamatan Jelai dan kecamatan Pantai Lunci. Sementara itu, terdapat pula 8 (delapan) wisata alam, 4 (empat) wisata bahari, dan 14 wisata buatan.

Pemerintah Kabupaten Sukamara pun telah mengelola 18 tempat wisata tersebut. Perkembangan pariwisata dapat mendorong berkembangnya sektor hotel dan restoran. Jumlah hotel dan akomodasi lainnya di Kabupaten Sukamara tahun 2020, yaitu 10 unit.

DESCRIPTION

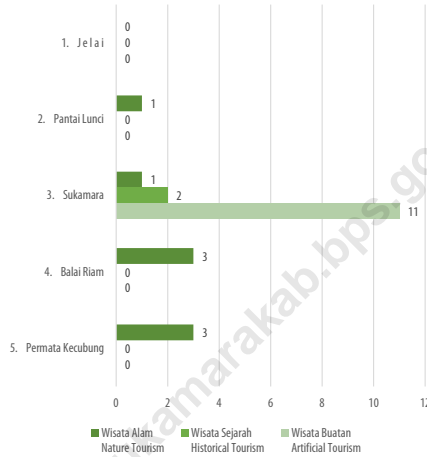
Sukamara Regency has natural resources that have the potential to be developed into a tourism place. In total, there are 26 tourist destinations spread across Sukamara Regency. Youth, Sport, and Tourism Service of Sukamara Regency classified tourism in Sukamara to 4 (three) types. There are marine tourism, nature tourism, and artificial tourism.

The marine tourism spread across the Jelai Subdistrict and Pantai Lunci Subdistrict, amounted to 4 destinations. Meanwhile, there are 8 (eight) natural attractions, 4 (four) marine attraction, and 14 artificial tours.

Sukamara Regency Government has also managed 18 of these tourist attractions. The development of the tourism sector can improve hotels and restaurants sector as well. In 2020, there were 10 hotels and other accommodation units in Sukamara Regency.

Gambar 7.1
Figures

Objek Wisata berdasarkan Jenis Objek Wisata dan Kecamatan di Kabupaten Sukamara, 2021
Tourist Attraction by Kind of Attraction and Subdistrict in Sukamara Regency, 2021

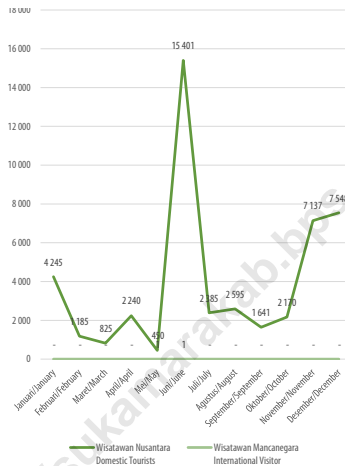


Catatan/Note: ...

Sumber/Source: Dinas Kepemudaan, Olahraga, dan Pariwisata Kabupaten Sukamara/Youth, Sport, and Tourism Services of Sukamara Regency

Gambar 7.2
Figures

Jumlah Kunjungan Wisatawan Nusantara (Domestik) dan Mancanegara (Wisman) Menurut Bulan di Kabupaten Sukamara, 2020
The Number of Domestic Tourists and Foreign Tourists by Months in Sukamara Regency, 2020



Catatan/Note: ...
 Sumber/Source: Dinas Kepemudaan, Olahraga, dan Pariwisata Kabupaten Sukamara/Youth, Sport, and Tourism Services of Sukamara Regency

Tabel
Table 7.1.

Jumlah Rumah Makan/Restoran Menurut Kecamatan di Kabupaten Sukamara, 2018-2021
Number of Restaurants by Subdistrict in Sukamara Regency, 2018-2021

Kecamatan Subdistrict	2018	2019	2020	2021
(1)	(2)	(3)	(4)	(5)
Jelai	...	5	...	13
Pantai Lunci	...	3	...	9
Sukamara	64	80	...	59
Balai Riam	...	17	...	23
Permata Kecubung	...	13	...	3
Sukamara	64	118	...	107

Catatan/Note: Pada tahun 2018 survei rumah makan/restoran hanya dilakukan di Kecamatan Sukamara/In 2018 restaurant survey held only in Sukamara Subdistrict.

Sumber/Source: Dinas Kepemudaan, Olahraga, dan Pariwisata Kabupaten Sukamara/Youth, Sport, and Tourism Services of Sukamara Regency

Tabel
Table 7.2.

Jumlah Hotel menurut Kecamatan di Kabupaten Sukamara, 2021
Number of Hotels by Subdistrict in Sukamara Regency, 2021

Kecamatan Subdistrict	Jenis Hotel Kinds of Hotels	
	Berbintang Classified	Non Bintang Non-Classified
(1)	(2)	(3)
1. Jelai	-	2
2. Pantai Lunci	-	-
3. Sukamara	-	9
4. Balai Riam	-	1
5. Permata Kecubung	-	-
Sukamara	-	12

Catatan/Note: ...

Sumber/Source: Dinas Kepemudaan, Olahraga, dan Pariwisata Kabupaten Sukamara/Youth, Sport, and Tourism Services of Sukamara Regency

Tabel
Table 7.3.

Jumlah Akomodasi, Kamar, dan Tempat Tidur yang Tersedia pada Hotel Nonbintang Menurut Kecamatan di Kabupaten Sukamara, 2021
Number of Accomodations, Available Rooms, and Beds in Non-Classified Hotel by Subdistrict in Sukamara Regency, 2021

Kecamatan Subdistrict	Akomodasi Accomodations	Kamar Rooms	Tempat Tidur Beds
(1)	(2)	(3)	(4)
1. Jelai	2	11	11
2. Pantai Lunci	-	-	-
3. Sukamara	9	143	209
4. Balai Riam	1	5	5
5. Permata Kecubung	-	-	-
Sukamara	12	159	225

Catatan/Note: ...

Sumber/Source: Dinas Kepemudaan, Olahraga, dan Pariwisata Kabupaten Sukamara/Youth, Sport, and Tourism Services of Sukamara Regency

Tabel
Table 7.4.

Jumlah Peninggalan Sejarah dan Kepurbakalaan Menurut Kecamatan di Kabupaten Sukamara, 2021
Number of Historical Heritage by Subdistrict in Sukamara Regency, 2021

Objek Wisata Public Recreation	Lokasi Location	Status Kepemilikan Ownership Status	Luas (ha) Area (ha)	Keterangan Notes
(1)	(2)	(4)	(4)	(5)
Pantai Citra	Desa Sungai Cabang Barat, Kecamatan Pantai Lunci	Kabupaten	8,5	Komersil
Pantai Anugerah	Desa Sungai Tabuk, Kecamatan Pantai Lunci	Kabupaten	10,0	Komersil
Pantai Tanjung Selaka	Desa Sungai Damar, Kecamatan Pantai Lunci	Kabupaten	40,0	Belum difungsikan
Pantai Tanjung Nipah	Desa Sungai Raja, Kecamatan Jelai	Kabupaten	178,85	Komersil
Pantai Cemara Condong	Desa Sungai Bundung, Kecamatan Pantai Lunci	Kabupaten	20,0	Belum difungsikan
Pantai <i>We Love Jelai</i>	Kelurahan Kuala Jelai, Kecamatan Jelai	Desa/Kelurahan	10,0	Umum
Pantai Cemara Lebat	Desa Sungai Cabang Barat, Kecamatan Pantai Lunci	Perorangan	8,0	Umum
Bukit Jelungga	Desa Jihing, Kecamatan Balai	Desa/Kelurahan Riam	71,0	Komersil

Catatan/Note: ...

Sumber/Source: Dinas Kepemudaan, Olahraga, dan Pariwisata Kabupaten Sukamara/Youth, Sport, and Tourism Services of Sukamara Regency

Tabel 7.5. Jumlah Kunjungan Wisatawan Nusantara (Domestik) dan Mancanegara (Wisman) Menurut Jenis Wisatawan di Kabupaten Sukamara, 2019-2021
The Number of Domestic Tourists and Foreign Tourists by Type of Tourist in Sukamara Regency, 2019-2021

Jenis Wisatawan <i>Type of Tourist</i>	2019		2020		2021	
	Jumlah pengunjung (orang)	Rata-rata lama tinggal (hari)	Jumlah pengunjung (orang)	Rata-rata lama tinggal (hari)	Jumlah pengunjung (orang)	Rata-rata lama tinggal (hari)
	Number of visitors (each)	The average span of visits (day)	Number of visitors (each)	The average span of visits (day)	Number of visitors (each)	The average span of visits (day)
	(1)	(2)	(3)	(4)	(5)	(6)
Wisatawan Domestik <i>Domestic Tourists</i>	47 822	1	48 316	1	28 772	1
Wisatawan Mancanegara <i>International Visitor</i>	2	1	-	-	-	-
Jumlah/Total	47 824	1				

Catatan/Note: ...

Sumber/Source: Dinas Kepemudaan, Olahraga, dan Pariwisata Kabupaten Sukamara/Youth, Sport, and Tourism Services of Sukamara Regency

Tabel
Table 7.6.

Jumlah Kunjungan Wisatawan Nusantara (Domestik) dan Mancanegara Menurut Bulan di Kabupaten Sukamara, 2021
The Number of Domestic Tourists and Foreign Tourists by Months in Sukamara Regency, 2021

Bulan Months	Objek Wisata Tourist Attraction			
	Pantai Tanjung Nipah Tanjung Nipah Beach		Pantai Anugerah Anugerah Beach	
	Wisatawan Nusantara Domestic Tourists	Wisatawan Mancanegara International Visitor	Wisatawan Nusantara Domestic Tourists	Wisatawan Mancanegara International Visitor
(1)	(2)	(3)	(4)	(5)
1 Januari/January	351	-	138	-
2 Februari/February	1 020	-	547	-
3 Maret/March	1 229	-	600	-
4 April/April	800	-	200	-
5 Mei/May	3 210	-	1 900	-
6 Juni/June	300	-	225	-
7 Juli/July	700	-	275	-
8 Agustus/August	150	-	100	-
9 September/September	200	-	-	-
10 Oktober/October	300	-	400	-
11 November/November	450	-	300	-
12 Desember/December	400	-	200	-
Jumlah Total	9 110	-	4 885	-

Lanjutan Tabel/Continued Table 7.5

Bulan Months	Objek Wisata Tourist Attraction			
	Pantai Citra Citra Beach		Bukit Jelungga Jelungga Hills	
	Wisatawan Nusantara Domestic Tourists	Wisatawan Mancanegara International Visitor	Wisatawan Nusantara Domestic Tourists	Wisatawan Mancanegara International Visitor
(1)	(6)	(7)	(8)	(9)
1 Januari/January	309	-	398	-
2 Februari/February	1 220	-	413	-
3 Maret/March	820	-	401	-
4 April/April	633	-	456	-
5 Mei/May	1 133	-	422	-
6 Juni/June	600	-	307	-
7 Juli/July	-	-	500	-
8 Agustus/August	300	-	1 300	-
9 September/September	-	-	1 000	-
10 Oktober/October	900	-	822	-
11 November/November	700	-	621	-
12 Desember/December	500	-	1 022	-
Jumlah Total	7 115	-	7 662	-

Catatan/Note: ...

Sumber/Source: Dinas Kepemudaan, Olahraga, dan Pariwisata Kabupaten Sukamara/Youth, Sport, and Tourism Services of Sukamara Regency

PENGGUNA I N T E R N E T 2021

DI KABUPATEN SUKAMARA
*Internet Services User in
Sukamara Regency*



Sebagian besar penduduk* yang mengakses internet menggunakan HP/Ponsel

*Penduduk berumur 5 Tahun ke Atas yang Mengakses Internet dalam 3 bulan Terakhir

61,79%
mengakses internet

87,33%
untuk mengakses
sosial media

98,83%
mengakses internet
menggunakan HP/Ponsel

PENJELASAN TEKNIS

1. Data transportasi dan komunikasi meliputi: panjang Jalan, Angkutan Darat, Angkutan Laut, Pos dan Telekomunikasi
2. Kendaraan bermotor adalah setiap kendaraan yang digerakkan oleh peralatan teknik yang ada pada kendaraan tersebut, biasanya digunakan untuk angkutan orang atau barang di atas jalan raya selain kendaraan yang berjalan di atas rel.
3. Kendaraan bermotor yang dicatat adalah semua jenis kendaraan kecuali kendaraan bermotor TNI/Polri dan Korps Diplomatik.
4. Mobil penumpang adalah setiap kendaraan bermotor yang dilengkapi dengan tempat duduk untuk sebanyak Jumlah delapan orang, tidak termasuk tempat duduk untuk pengemudi, baik dilengkapi atau tidak dilengkapi bagasi.
5. Mobil bis adalah setiap kendaraan bermotor yang dilengkapi dengan tempat duduk untuk lebih dari delapan orang, tidak termasuk tempat duduk untuk pengemudi, baik dilengkapi atau tidak dilengkapi bagasi.
6. Mobil truk adalah setiap kendaraan bermotor yang digunakan untuk angkutan barang, selain mobil penumpang, mobil bis dan kendaraan bermotor roda dua.

TECHNICAL NOTES

1. *Data on transportations and communications include: Length of Road, Land Transport, Sea Transport, Pos and Telecommunications*
2. *Motor vehicles are any vehicle that is driven by the existing technical equipment on the vehicle, normally used to transport people or goods on the road other than vehicle that runs on the rails.*
3. *Motor vehicles recorded are all types of vehicle except motor vehicles owned by TNI/police and the Diplomatic Corps.*
4. *Passenger automobile is any motorized vehicle equipped with seating for as many as eight people, not including seat for the driver, either equipped or not equipped with luggage.*
5. *Bus is any motor vehicles equipped with seating for more than eight people, not including seat for the driver, either equipped or not equipped with luggage.*
6. *Truck is any motor vehicles used to transport goods, other than passenger cars, buses and two-wheel motor vehicles.*

7. Data panjang jalan bersumber dari Dinas Pekerjaan Umum Kecamatan, diolah dari daftar PJ-II/5.
 8. Kunjungan kapal adalah kapal yang datang di pelabuhan baik untuk berlabuh di perairan maupun bersandar di dermaga.
 9. Kantor Pos adalah pemberi pelayanan pengiriman barang, uang, dsb, dari suatu tempat ke tempat yang lain. Pengguna pelayanan biasanya diharuskan menempel perangko yang cukup pada sampul surat, kartu pos, pos wesel, warkat pos, paket dsb. Rumah pos berfungsi sama seperti kantor pos dan kantor pos pembantu, bedanya rumah pos biasanya terletak di daerah terpencil.
 10. Telekomunikasi adalah setiap pemancaran, pengiriman dan atau penerimaan dari setiap informasi dalam bentuk tanda-tanda, isyarat, tulisan, gambar, suara dan bunyi melalui sistem kawat, optik, radio atau sistem elektromagnetik lainnya.
 11. Internet adalah sebuah jaringan komputer publik di seluruh dunia. Internet menyediakan akses ke sejumlah layanan komunikasi termasuk World Wide Web dan membawa email, berita, hiburan dan file data.
7. *Road length data derived from the Office of Subdistrict Public Works, compiled from the questionnaires PJ-II/5.*
 8. *Ship call is a ship arriving at a port either for docking or berthing.*
 9. *Post office is an establishment dealing with the delivery of goods, letters, money, etc. from one place to another place. Service users usually put postage stamps on the envelope and postcard or are charged with amount of money in obtaining services such as money order, aerogramme, package post, etc. A mailing house has the same function as post office and auxiliary post office. It is usually located in remote areas.*
 10. *Telecommunication includes every transmitting, delivering and or receiving from every information of marking, signal, article, picture, sound and voice through strand or wire system, optic, radio or other electromagnetic system.*
 11. *The internet is worldwide public computer network. It provides access to a number of communication services including the World Wide Web and carries e-mail, news, entertainment and data files*

ULASAN

Pada tahun 2020 jumlah angkutan kendaraan bermotor di Kabupaten Sukamara sebanyak 30.336 unit. Untuk menunjang lancarnya arus perdagangan, sarana dan prasarana seperti kondisi jalan sangat penting. Sebagian besar kondisi jalan kabupaten di Kabupaten Sukamara sudah baik dengan mayoritas jalan yang sudah diaspal sepanjang 301,1 km. Pada bidang komunikasi, Kabupaten Sukamara memiliki dua kantor pos yang terletak di Kecamatan Balai Riam dan Kecamatan Sukamara. PT Pos Sukamara mencatat jumlah surat yang dikirim selama tahun 2019 sebanyak 4.705 pucuk. Jenis surat yang paling banyak dimanfaatkan adalah surat kilat khusus berjumlah 4.068 pucuk.

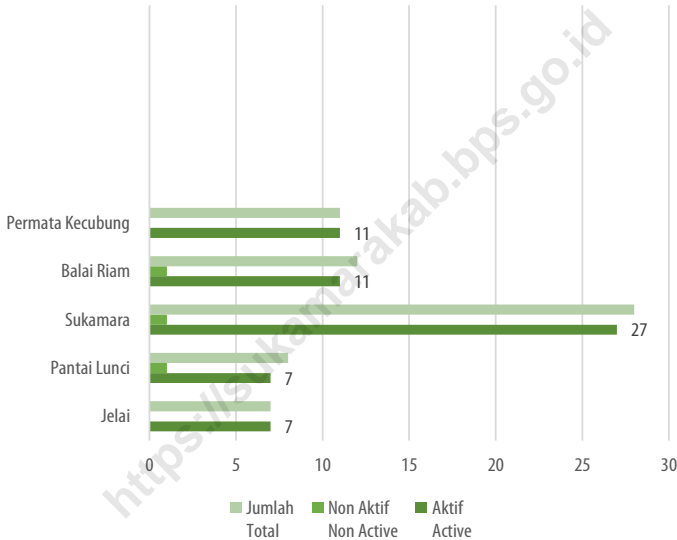
DESCRIPTION

In 2020 the number of vehicles in the Sukamara Regency was 30,336 units. Facilities and infrastructure to support the continuous flow of trade, such as road conditions, are very important. Most of the regency streets in the Sukamara Regency are in good condition, with the majority of roads in paved conditions along 301.1 km. In communications fields, the Indonesian Post has two post offices subsidiaries located in Balai Riam Subdistrict and Sukamara Subdistricts. PT Pos Sukamara stated there are many 4,705 letters sent during 2019. Type the letter most widely used is an express post letter shoot as many as 4,068.

<https://sukamarakab.bps.go.id>

Gambar 8.1
Figures

Persentase Penduduk Laki-laki Berumur 5 Tahun ke Atas yang Mengakses Internet dalam 3 Bulan Terakhir Menurut Tujuan Mengakses Internet di Kabupaten Sukamara, 2021
Percentage of Population Aged 5 Years and Over Who Accessed the Internet in the Last 3 Months by Purpose of Accessing the Internet in Sukamara Regency, 2021

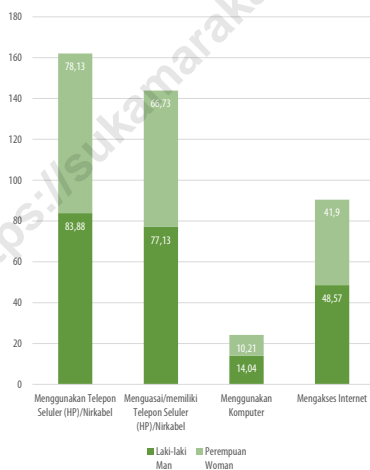


Sumber/Source: BPS, Survei Sosial Ekonomi Nasional Maret 2019/BPS-Statistics of Indonesia, Socio-Economics Survey March 2019

Gambar 8.2
Figures

Persentase Penduduk Berumur 5 Tahun ke Atas yang Menggunakan Telepon Seluler (HP)/Nirkabel, Menguasai/Memiliki Telepon Seluler (HP)/Nirkabel, Menggunakan Komputer (PC/Desktop, Laptop/ Notebook, Tablet), dan Mengakses Internet (Termasuk Facebook, Twitter, BBM, Whatsapp) dalam 3 Bulan Terakhir di Kabupaten Sukamara, 2021

Percentage of Population 5 Years of Age and Over Using Cell Phones (HP) /Wireless, Matering/Owning Cell Phone (HP)/Wireless, Using Computers (PC/Desktops, Laptops/ Notebooks, Tablets), and Accessing the Internet (Using Facebook, Twitter, BBM, Whatsapp) in the Last 3 Months in Sukamara Regency, 2021



Sumber/Source: BPS, Survei Sosial Ekonomi Nasional Maret 2019/BPS-Statistics of Indonesia, Socio-Economics Survey March 2019

8.1. TRANSPORTASI TRANSPORTATION

Tabel 8.1.1. Panjang Jalan menurut Kelas Jalan dan Status Jalan (km) di Kabupaten Sukamara, 2017-2018
Length of Roads by Road Classification and Road Status in Sukamara Regency, 2017-2018

Tingkat Kewenangan Pemerintahan <i>Level of Government Authority</i>	2017	2018	2019
(1)	(2)	(3)	(4)
Negara/State	24	24	24
Provinsi/Province	25,89	86,79	86,79
Kabupaten/Kota <i>Regency/Municipality</i>	581,53	581,53	581,53
Jumlah/Total	631,211	692,115	692,115

Catatan/Note: ...

Sumber/Source: Dinas Pekerjaan Umum dan Penataan Ruang Kabupaten Sukamara/*Public Work Office and Spasial Planning Sukamara Regency*

Tabel 8.1.2. Panjang Jalan menurut Jenis Permukaan Jalan dan Status Jalan (km) di Kabupaten Sukamara, 2017-2018
Length of Roads by Type of Surface (km) and Road Status in Sukamara Regency, 2017-2018

Tipe Permukaan Jalan <i>Type of Road Surface</i>	2017	2018	2019
(1)	(2)	(3)	(4)
Diaspal/Asphalted	215	294	301
Kerikil/Gravel	67,69	63,27	68,84
Tanah/Soil	336,50	322,11	311,10
Tidak Dirinci/Unspecified	12,28	12,60	11,00
Jumlah/Total	631,211	692,115	692,115

Catatan/Note: ...

Sumber/Source: Dinas Pekerjaan Umum dan Penataan Ruang Kabupaten Sukamara/*Public Work Office and Spasial Planning Sukamara Regency*

Tabel 8.1.3. Panjang Jalan menurut Kondisi Jalan (km) di Kabupaten Sukamara, 2017-2018
Length of Roads by Condition of Surface (km) in Sukamara Regency, 2017-2018

Kondisi Jalan Condition of Roads	2017	2018	2019
(1)	(2)	(3)	(4)
Baik/Good	153	230	219
Sedang/Moderate	60,82	64,28	73,36
Rusak/Damage	56,13	51,40	25,94
Rusak Berat/Heavy Damage	361,25	345,98	373,85
Jumlah/Total	631,211	692,115	692,115

Catatan/Note: ...

Sumber/Source: Dinas Pekerjaan Umum dan Penataan Ruang Kabupaten Sukamara/*Public Work Office and Spasial Planning Sukamara Regency*

Tabel 8.1.4. Panjang Jalan menurut Kondisi Jalan (km) di Kabupaten Sukamara, 2017-2018
Length of Roads by Condition of Surface (km) in Sukamara Regency, 2017-2018

Kelas Jalan Road Classification	Jalan Negara State Road		Jalan Provinsi Province Road		Jalan Kabupaten Regency Road	
	2018	2019	2018	2019	2018	2019
(1)	(2)	(3)	(4)	(5)	(6)	(7)
Kelas I/Class I	-	-	-	-	-	-
Kelas II/Class II	23,80	23,80	-	-	-	-
Kelas III/Class III	-	-	86,794	86,79	581,53	581,525
Kelas IIIA/Class IIIA	-	-	-	-	-	-
Kelas IIIB/Class IIIB	-	-	-	-	-	-
Kelas IIIC/Class IIIC	-	-	-	-	-	-
Tidak Dirinci/ Unspecified	-	-	-	-	-	-
Jumlah/Total	23,796	23,796	86,794	86,794	581,525	581,525

Catatan/Note: ...

Sumber/Source: Dinas Pekerjaan Umum dan Penataan Ruang Kabupaten Sukamara/Public Work Office and Spasial Planning Sukamara Regency

Tabel 8.1.5. Panjang Jalan menurut Kondisi Jalan (km) di Kabupaten Sukamara, 2017-2018
Length of Roads by Condition of Surface (km) in Sukamara Regency, 2017-2018

Jenis Permukaan <i>Type of Surface</i>	Jalan Negara <i>State Road</i>		Jalan Provinsi <i>Province Road</i>		Jalan Kabupaten <i>Regency Road</i>	
	2018	2019	2018	2019	2018	2019
(1)	(2)	(3)	(4)	(5)	(6)	(7)
Diaspal/ <i>Asphalted</i>	23,80	23,80	86,794	86,79	183,55	190,594
Kerikil/ <i>Gravel</i>	-	-	-	-	63,27	68,836
Tanah/ <i>Soil</i>	-	-	-	-	322,11	311,095
Tidak Dirinci/ <i>Unspecified</i>	-	-	-	-	12,60	11
Jumlah/Total	23,796	23,796	86,794	86,794	581,525	581,525

Catatan/Note: ...

Sumber/Source: Dinas Pekerjaan Umum dan Penataan Ruang Kabupaten Sukamara/*Public Work Office and Spasial Planning Sukamara Regency*

Tabel 8.1.6. **Panjang Jalan menurut Kondisi Jalan (km) di Kabupaten Sukamara, 2017-2018**
Table *Length of Roads by Condition of Surface (km) in Sukamara Regency, 2017-2018*

Kondisi Jalan Road Condition	Jalan Negara State Road		Jalan Provinsi Province Road		Jalan Kabupaten Regency Road	
	2018	2019	2018	2019	2018	2019
(1)	(2)	(3)	(4)	(5)	(6)	(7)
Baik/Good	23,80	23,80	86,794	86,79	119,87	108,374
Sedang/Moderate	-	-	-	-	64,28	73,356
Rusak/Damage	-	-	-	-	51,40	25,944
Rusak Berat/Heavy Damage	-	-	-	-	345,98	373,851
Jumlah/Total	23,796	23,796	86,794	86,794	581,525	581,525

Catatan/Note: ...

Sumber/Source: Dinas Pekerjaan Umum dan Penataan Ruang Kabupaten Sukamara/Public Work Office and Spasial Planning Sukamara Regency

Tabel
Table 8.1.7.

Jumlah Kendaraan Bermotor Menurut Jenis Kendaraan dan Nomor Polisi (unit) di Kabupaten Sukamara, 2021
Number of Vehicle by Type of Vehicles and Police Number in Sukamara Regency (units), 2021

Jenis Kendaraan <i>Type of Vehicles</i>	Jenis Nomor Polisi <i>Kinds of Police Number</i>			Jumlah <i>Total</i>
	Hitam <i>Black</i>	Kuning <i>Yellow</i>	Merah <i>Red</i>	
(1)	(2)	(3)	(4)	(5)
Sedan	8	-	1	9
Jeep	107	-	10	117
Mini Bus	1 056	-	86	1 142
Micro Bus	18	-	4	22
Bus	1	-	-	1
Pick Up	497	7	47	551
Light Truck	323	44	10	377
Truck	39	5	1	45
Sepeda Motor Roda 2	10 105	-	396	10 501
Sepeda Motor Roda 3	12	-	4	16
Jumlah/Total	12 166	56	559	12 781

Catatan/Note: ...

Sumber/Source: Unit Pelaksana Teknis Pelayanan Pendapatan Daerah (UPTPPD) Kabupaten Sukamara/ *Technical Services Unit of Regional Revenues of Sukamara Regency*

Tabel
Table 8.1.8.

Jumlah Kendaraan Bermotor yang Membayar Pajak (PKB), Pendapatan Pajak (Rupiah), dan Denda PKB (Rupiah) Menurut Jenis Kendaraan dan Nomor Polisi di Kabupaten Sukamara, 2021
Number of Vehicle (units) which Pay Tax Revenues, Revenues (Rp), and Penalty (Rp) by Type of Police Number in Sukamara Regency, 2021

Jenis Kendaraan Type of Vehicles	Jenis Nomor Polisi Kinds of Police Number					
	Hitam/Black			Merah/Red		
	Jumlah Kendaraan Bermotor	Pendapatan Pajak	Denda	Jumlah Kendaraan Bermotor	Pendapatan Pajak	Denda
(1)	(2)	(3)	(4)	(5)	(6)	(7)
Sedan	8	15 645 700	-	1	2 695 800	-
Jeep	107	379 748 500	3 621 600	10	18 623 000	1 476 600
Mini Bus	1 056	2 415 168 300	56 653 200	86	80 526 800	4 525 600
Micro Bus	18	59 342 000	2 880 000	4	5 653 100	1 523 200
Bus	1	3 465 000	1 004 900	-	-	-
Pick Up	497	913 488 100	28 539 800	47	41 179 600	4 953 300
Light Truck	323	1 350 473 200	31 256 800	10	10 166 000	572 400
Truck	39	288 318 000	5 838 900	1	643 500	-
Sepeda Motor Roda 2	10 105	2 035 044 600	69 500 800	396	24 951 700	1 951 400
Sepeda Motor Roda 3	12	2 833 500	72 900	4	275 100	11 600
Jumlah/Total	12 166	7 463 526 900	199 368 900	559	184 714 600	15 014 100

Lanjutan Tabel/*Continued Table* 8.1.8

Jenis Kendaraan <i>Type of Vehicles</i>	Jenis Nomor Polisi <i>Kinds of Police Number</i>					
	Kuning/Yellow			Jumlah/Total		
	Jumlah Kendaraan Bermotor	Pendapatan Pajak	Denda	Jumlah Kendaraan Bermotor	Pendapatan Pajak	Denda
(1)	(8)	(9)	(10)	(11)	(12)	(13)
Sedan	-	-	-	9	18 341 500	-
Jeep	-	-	-	117	398 371 500	5 098 200
Mini Bus	-	-	-	1 142	2 495 695 100	61 178 800
Micro Bus	-	-	-	22	64 995 100	4 403 200
Bus	-	-	-	1	3 465 000	1 004 900
Pick Up	7	13 020 400	1 454 500	551	967 688 100	34 947 600
Light Truck	44	128 980 200	1 094 500	377	1 489 619 400	32 923 700
Truck	5	12 398 200	-	45	301 359 700	5 838 900
Sepeda Motor Roda 2	-	-	-	10 501	2 059 996 300	71 452 200
Sepeda Motor Roda 3	-	-	-	16	3 108 600	84 500
Jumlah/Total	56	154 398 800	2 549 000	12 781	7 802 640 300	216 932 000

Sumber/*Source*: Unit Pelaksana Teknis Pelayanan Pendapatan Daerah (UPTPPD) Kabupaten Sukamara/ *Technical Services Unit of*

Tabel 8.1.9. Jumlah Kedatangan dan Pemberangkatan Angkutan Penumpang dengan Kapal Pedalaman menurut Bulan di Kabupaten Sukamara, 2021
Number of Arrival and Departure of Passenger Transport with Inland Ships by Month in Sukamara Regency, 2021

Kecamatan Subdistrict	Jenis Kendaraan/Types of Vehicles					
	Perahu Motor Speed Boat	Perahu Long Boat	Feri Penyeberangan Cross Channel Ferry	Bus Air Water Bus	Motor Getek Motor Raft	Truk Air Water Truck
(1)	(2)	(3)	(4)	(5)	(6)	(7)
Jelai	54	-	-	-	209	-
Pantai Lunci	-	-	-	-	-	-
Sukamara	35	1	-	1	-	-
Balai Riam	-	-	-	-	-	-
Permata Kecubung	-	-	-	-	-	-
Sukamara	89	1	-	1	209	-

Catatan/Note: ...

Sumber/Source: Dinas Perhubungan Kabupaten Sukamara/Liaison Office of Sukamara Regency

Tabel 8.1.10. Jumlah Armada Kapal Sungai menurut Jenis Kendaraan dan Kecamatan di Kabupaten Sukamara, 2021
Number of River Transportation by Types of Vehicles and Months in Sukamara Regency, 2021

Bulan Month	Kapal/Ships		Penumpang/Passengers	
	Datang Arrived	Berangkat Departured	Datang Arrived	Berangkat Departured
(1)	(2)	(3)	(4)	(5)
Januari/January	800	551
Februari/February	1022	520
Maret/March	500	997
April/April	625	760
Mei/May	786	541
Juni/June	984	688
Juli/July	962	473
Agustus/August	798	524
September/September	467	792
Oktober/October	824	476
November/November	688	632
Desember/December	1163	287
Jumlah Total	-	-	9 619	7 241

Catatan/Note: ...

Sumber/Source: Dinas Perhubungan Kabupaten Sukamara/Liaison Office of Sukamara Regency

Tabel 8.1.11. **Jumlah Armada Kapal Sungai menurut Jenis Kendaraan dan Kecamatan di Kabupate Sukamara, 2021**
Table 8.1.11. **Number of River Transportation by Types of Vehicles and Months in Sukamara Regency, 2021**

Bulan Months	2019		2021	
	Tiba (orang) Arrive (person)	Berangkat (orang) Departure (person)	Tiba (orang) Arrive (person)	Berangkat (orang) Departure (person)
(1)	(2)	(3)	(4)	(5)
Januari/January	-	-	-	-
Februari/February	-	-	-	-
Maret/March	-	-	-	-
April/April	-	-	-	-
Mei/May	-	-	-	-
Juni/June	-	-	-	-
Juli/July	-	-	-	-
Agustus/August	-	-	-	-
September/September	-	-	-	-
Oktober/October	-	-	-	-
November/November	-	-	-	-
Desember/December	-	-	-	-
Jumlah/Total	-	-	-	-

Catatan/Note: ...

Sumber/Source: Dinas Perhubungan Kabupaten Sukamara/Liaison Office of Sukamara Regency

Tabel
Table 8.1.12.

Jumlah Armada Kapal Sungai menurut Jenis Kendaraan dan Kecamatan di Kabupaten Sukamara, 2021
Number of River Transportation by Types of Vehicles and Months in Sukamara Regency, 2021

Bulan Months	Barang/Cargo (ton)	
	Bongkar Unload	Muat Load
(1)	(2)	(3)
Januari/January	703,73	33047,26
Februari/February	6323,04	34194,93
Maret/March	3895,22	32087,52
April/April	4160,82	29685,55
Mei/May	5071,71	24921,27
Juni/June	400,12	30232,44
Juli/July	585,07	30754,30
Agustus/August	1321,29	21459,57
September/September	470,81	30941,87
Oktober/October	1805,10	52868,21
November/November	3138,99	29194,18
Desember/December	1875,21	24509,13
Jumlah/Total	28062,181	373896,234

Catatan/Note: ...

Sumber/Source: Dinas Perhubungan Kabupaten Sukamara/Liaison Office of Sukamara Regency

8.2. KOMUNIKASI COMMUNICATION

Tabel 8.2.1. Jumlah Kantor Pos Pembantu Menurut Kecamatan di Kabupaten Sukamara, 2016-2020
Number of Post Offices Subsidiaries by Subdistrict in Sukamara Regency, 2016-2020

Kecamatan Subdistrict	2016	2017	2018	2019
(1)	(2)	(3)	(4)	(5)
Jelai	-	-	-	-
Pantai Lunci	-	-	-	-
Sukamara	1,00	1,00	1,00	1,00
Balai Riam	1,00	1,00	1,00	1,00
Permata Kecubung	-	-	-	-
Sukamara	2	2	2	2

Catatan/Note: ...

Sumber/Source: PT Pos Indonesia (Persero) di Sukamara/Indonesian Post of Sukamara Regency

Tabel 8.2.2. Jumlah Kantor Pos, Kantor Pos Desa, dan Pos Desa Menurut Kecamatan di Kabupaten Sukamara, 2021
Number of Post Office, Village Post Office, and Village Post by Subdistrict in Sukamara Regency, 2021

Kecamatan Subdistrict	Kantor Pos & Giro Cabang Branch Post Office & Giro	Kantor Pos Desa Village Post Office	Pos Desa Village Post	Rumah Pos Post House
(1)	(2)	(3)	(4)	(5)
Jelai	-	1	-	-
Pantai Lunci	-	-	-	1,00
Sukamara	1,00	-	-	-
Balai Riam	1,00	-	-	-
Permata Kecubung	-	-	-	-
Sukamara	2	1	-	1

Catatan/Note: ...

Sumber/Source: PT Pos Indonesia (Persero) di Sukamara/Indonesian Post of Sukamara Regency

Tabel 8.2.3. Jumlah Tenaga Kerja di Kantor Pos menurut Jenis Kantor dan Kecamatan di Kabupaten Sukamara, 2021
Number of Postman by Office and Subdistrict in Sukamara Regency, 2021

Kecamatan Subdistrict	Kantor Pos & Giro			
	Cabang Branch Post Office & Giro	Kantor Pos Desa Village Post Office	Pos Desa Village Post	Rumah Pos Post House
(1)	(2)	(3)	(4)	(5)
Jelai	-	1	-	-
Pantai Lunci	-	-	-	1,00
Sukamara	3,00	-	-	-
Balai Riam	2,00	-	-	-
Permata Kecubung	-	-	-	-
Sukamara	5	1	-	1

Catatan/Note: ...

Sumber/Source: PT Pos Indonesia (Persero) di Sukamara/Indonesian Post of Sukamara Regency

Tabel 8.2.4. Lalu Lintas Pos Indonesia dan Giro di Kabupaten Sukamara, 2016-2019
Traffics of Indonesian Post and Giro in Sukamara Regency, 2016-2019

Bulan Month	Satuan Unit	2016	2017	2018	2019
(1)	(2)	(3)	(4)	(5)	(6)
1. Surat Pos					
a. Dalam Negeri					
- Biasa	Lembar	816,00	866,00	866,00	637
- Tercatat	Lembar	-	-	-	-
- Kilat Biasa	Lembar	223,00	-	-	-
- Kilat Khusus	Lembar	3 185	5 448	1 421	4068
- Kilat Tercatat	Lembar	-	-	-	-
- Faksimile	Lembar	-	-	-	-
b. Luar Negeri					
2. Paket Pos					
a. Dalam Negeri	Kg	2 116	2 114	3 896	2695
b. Luar Negeri	Kg	-	-	-	-
3. Wesel					
a. Dikirim	Juta Rupiah	38 121,42	52 715,48	30 341,91	12663
b. Dibayar	Juta Rupiah	844,45	6 411,29	372,89	1541
4. Lainnya					
a. Perangko	Juta Rupiah	5,19	11,5
b. Materai	Juta Rupiah	648,00	135
5. System Online Payment Point					
	Juta Rupiah				31423
	Juta Rupiah				19120
	???				37625
	???				14921

Tabel 8.2.5. Persentase Penduduk Berumur 5 Tahun ke Atas yang Menggunakan Telepon Seluler (HP)/Nirkabel, Menguasai/Memiliki Telepon Seluler (HP)/Nirkabel, Menggunakan Komputer (PC/Desktop, Laptop/Notebook, Tablet), dan Mengakses Internet (Termasuk Facebook, Twitter, BBM, Whatsapp) dalam 3 Bulan Terakhir di Kabupaten Sukamara, 2021
Percentage of Population 5 Years of Age and Over Using Cell Phones (HP) /Wireless, Matering/Owning Cell Phone (HP)/Wireless, Using Computers (PC/Desktops, Laptops/Notebooks, Tablets), and Accessing the Internet (Using Facebook, Twitter, BBM, Whatsapp) in the Last 3 Months in Sukamara Regency, 2021

Karakteristik <i>Characteristics</i>	Laki-laki <i>Man</i>	Perempuan <i>Woman</i>	Laki-laki+Perempuan <i>Man+Woman</i>	
(1)	(2)	(3)	(4)	
Menggunakan Telepon Seluler (HP)/Nirkabel <i>Using Mobile Phone/Smartphone/Wireless</i>		84	78	81
Menguasai/memiliki Telepon Seluler (HP)/Nirkabel <i>Having Mobile Phone/Smartphone/Wireless</i>	77,13	66,73		72,27
Menggunakan Komputer <i>Using Computers</i>	14,04	10,21		12,25
Mengakses Internet <i>Accessing Internet</i>	48,57	41,90		45,46

Catatan/Note: ...

Sumber/Source: BPS, Survei Sosial Ekonomi Nasional/BPS-Statistics Indonesia, National Socio Economic Survey

Tabel
Table 8.2.6.

Persentase Penduduk Laki-laki Berumur 5 Tahun ke Atas yang Mengakses Internet dalam 3 Bulan Terakhir Menurut Tujuan Mengakses Internet di Kabupaten Sukamara, 2021
Percentage of Population Aged 5 Years and Over Who Accessed the Internet in the Last 3 Months by Purpose of Accessing the Internet in Sukamara Regency, 2021

Tujuan Mengakses Internet <i>Goals of Accessing Internet</i>	Laki-laki <i>Man</i>	Perempuan <i>Woman</i>	Laki-laki+ Perempuan <i>Man+Woman</i>
(1)	(2)	(3)	(4)
Mendapat Informasi/berita/ <i>Obtaining information or news</i>	69	69	69
Mendapat informasi untuk proses pembelajaran/ <i>Obtaining information for learning process</i>	31,71	35,80	33,47
Mengirim/menerima surel/ <i>Sending or Getting e-mail</i>	15	12	14
Jejaring sosial/ <i>Social networking</i>	87,22	87,49	87,33
Pembelian barang/jasa/ <i>Buying goods or services</i>	10	30	19
Penjualan barang/jasa/ <i>Selling goods or services</i>	0,20	4,90	2,22
Hiburan/ <i>Pleasure</i>	80	79	80
Fasilitas finansial/ <i>Financial facility</i>	8,18	4,58	6,63
Mendapat informasi barang/jasa/ <i>Obtaining information of goods/services</i>	6	9	8
Lainnya/ <i>Others</i>	8,31	7,21	7,83

Catatan/Note: ...

Sumber/Source: BPS, Survei Sosial Ekonomi Nasional/BPS-Statistics Indonesia, National Socio Economic Survey

Tabel 8.2.7. **Persentase Penduduk Berumur 5 Tahun ke Atas yang Mengakses Internet dalam 3 Bulan Terakhir Menurut Tempat Mengakses Internet di Kabupaten Sukamara, 2021**
Percentage of Population 5 Years of Age and Over who Accessed Internet in the Last 3 Months by Place of Accessing in Sukamara Regency, 2021

Tempat Mengakses Internet <i>Places for Accessing Internet</i>	Laki-laki <i>Man</i>	Perempuan <i>Woman</i>	Laki-laki+ Perempuan <i>Man+Woman</i>
(1)	(2)	(3)	(4)
Rumah Sendiri/ <i>House</i>	90	95	92
Bukan Rumah Sendiri/ <i>Someone else house</i>	48,83	51,33	49,91
Tempat Bekerja/Kantor/ <i>Workplace/Office</i>	33	23	29
Gedung Sekolah/Kampus/ <i>School/University</i>	9,20	8,77	9,01
Tempat Umum Gratis/ <i>Free Internet in Public Area</i>	33	33	33
Tempat Umum Berbayar/ <i>Paid Internet in Public Area</i>	3,27	2,15	2,79
Dalam kondisi Bergerak/ <i>Mobile</i>	16	14	15
Tempat Lainnya/ <i>Others</i>	10,79	9,00	10,02

Catatan/Note: ...

Sumber/Source: BPS, Survei Sosial Ekonomi Nasional/BPS-Statistics Indonesia, National Socio Economic Survey

Tabel
Table 8.2.8.

Persentase Penduduk Berumur 5 Tahun ke Atas yang Mengakses Internet dalam 3 Bulan Terakhir Menurut Alat yang Digunakan untuk Mengakses Internet di Kabuapten Sukamara, 2021

Percentage of Population Aged 5 Years and Over Who Accessed the Internet in the Last 3 Months According to Tools Used to Access the Internet in Sukamara Regency, 2021

Alat yang Digunakan untuk Mengakses Internet <i>Type of Devices for Accessing Internet</i>	Laki-laki <i>Man</i>	Perempuan <i>Woman</i>	Laki-laki+ Perempuan <i>Man+Woman</i>
(1)	(2)	(3)	(4)
Komputer/Desktop	2	2	2
Laptop/Notebook/Tablet	14,84	11,81	13,53
HP/Ponsel/Mobile Phone/Smart Phone	98	99	98
Lainnya/Others	0,00	0,00	0,00

Catatan/Note: ...

Sumber/Source: BPS, Survei Sosial Ekonomi Nasional/BPS-Statistics Indonesia, National Socio Economic Survey



PENANAMAN M O D A L

2021

DI KABUPATEN SUKAMARA
*Gross Regional Domestic Product
in Sukamara Regency*



<https://sukamarakab.bps.go.id>

Penanam Modal
Dalam Negeri

Rp212 560,9

Rp000
(juta)

Di Kabupaten Sukamara didominasi penanam modal dalam negeri mencapai 91,90 persen. Adapun sektor yang diminati adalah sektor perkebunan.

In Sukamara Regency, domestic investors are dominated by 91.90 percent. The sector of interest is the plantation sector.

PENJELASAN TEKNIS

1. Perbankan adalah segala sesuatu yang menyangkut tentang bank, mencakup kelembagaan, kegiatan usaha, serta cara dan proses dalam melaksanakan kegiatan usahanya (UU RI No 7 Tahun 1992).
2. Statistik Ekonomi Keuangan Daerah (SEKDA) bersumber dari Bank Indonesia yang diterbitkan secara teratur sejak tahun 1992 oleh Kantor Bank Indonesia di Dati I dan Dati II, dan Urusan Riset Ekonomi dan Statistik (URES) untuk kantor pusat.
3. Jumlah aktiva yang dicantumkan adalah aktiva neto, dengan perhitungan sebagai berikut: Apabila antar kantor aktiva lebih kecil dari antar kantor pasiva maka aktiva neto diperoleh dari jumlah aktiva dikurangi dengan antar kantor pasiva. Namun, apabila antar kantor pasiva lebih kecil dari antar kantor aktiva maka aktiva neto diperoleh dari jumlah aktiva dikurangi dengan antar kantor pasiva. Pinjaman yang diberikan bank umum dalam publikasi ini diklasifikasikan berdasarkan lokasi proyek dan tidak termasuk pinjaman yang diberikan kepada Pemerintah Pusat dan bukan penduduk.
4. Data indikator perbankan bersumber dari beberapa bank yang terdapat di Kabupaten Sukamara. Data tersebut

TECHNICAL NOTES

1. *Banking is everything related to banks, including institutions, business activities, as well as ways and processes in carrying out their business activities (RI Law No. 7 of 1992).*
2. *The Regional Economic Financial Statistics has been issued regularly since 1992 by Bank Indonesia offices located in provinces and regencies, while in the head office by the Economic and Monetary Statistics Department.*
3. *Total asset means net asset. The net asset means total asset minus the smallest number of discrepancies between assets and liabilities. Loan given by banks is classified based on project region, but it excludes loan to central government and non-residents (net concept).*
4. *Data of Banking Indicators based on data from various bank located in Sukamara Regency which is accumulated to get the aggregate*

diakumulasi hingga menjadi nilai agregat. Bank yang menjadi sumber data adalah Bank BRI Sukamara dan Balai Riam, BPD Kalteng, dan BPR Artha Sukma Sejahtera.

5. Data perkoperasian bersumber dari Dinas Koperasi, UKM, dan Perdagangan. Data koperasi yang disajikan meliputi: Jumlah usaha koperasi dan Jumlah anggota koperasi
6. Koperasi adalah badan usaha yang beranggotakan orang seorang atau badan hukum koperasi dengan melandaskan kegiatannya berdasarkan prinsip koperasi sekaligus sebagai gerakan ekonomi rakyat yang berdasar atas asas kekeluargaan.

number. The sources are BRI of Sukamara and Balai Riam Sub District, BPD Kalteng, and BPR Artha Sukma Sejahtera.

5. *Cooperative data based on data from Cooperative, Small Dynamic Enterprise, and Trading Service of Sukamara Regency. There are: The number of cooperative and The number of cooperative member*
6. *Cooperative is an establishment that its members are people or establishments with legal status of cooperative and its activities based on people economic movement.*

ULASAN**DESCRIPTION**

Dalam rangka mewujudkan masyarakat Indonesia yang adil dan makmur berdasarkan Pancasila dan Undang-Undang Dasar 1945, kesinambungan dan peningkatan pelaksanaan pembangunan nasional yang berasaskan kekeluargaan, perlu senantiasa dipelihara dengan baik. Guna mencapai tujuan tersebut, maka pelaksanaan pembangunan ekonomi harus lebih memperhatikan keserasian, keselarasan, dan keseimbangan unsur-unsur pemerataan pembangunan, pertumbuhan ekonomi, dan stabilitas nasional.

Salah satu sarana yang mempunyai peran strategis dalam menyasikan dan menyeimbangkan masing-masing unsur dari Trilogi Pembangunan adalah perbankan. Peran yang strategis tersebut terutama disebabkan oleh fungsi utama bank sebagai suatu wahana yang dapat menghimpun dan menyalurkan dana masyarakat secara efektif dan efisien, yang dengan berasaskan demokrasi ekonomi mendukung pelaksanaan pembangunan nasional dalam rangka meningkatkan pemerataan pembangunan dan hasil-hasilnya, pertumbuhan ekonomi dan stabilitas nasional, ke arah peningkatan taraf hidup rakyat banyak.

Pada tahun 2018, sektor Perbankan Kabupaten Sukamara saat ini pun telah berkembang. Kini telah hadir 11 bank yang tersebar di Kabupaten Sukamara.

Berdasarkan Statistik Ekonomi

To accomplish a righteous and prosperous society based on the Pancasila and the 1945 Constitution, we need to constantly maintain the sustainability and improvement of the implementation of national development based on kinship in good practice. To fulfill these objectives, the implementation of economic improvement must pay more extra consideration to suitability, harmony, and balance of the elements of equitable development, economic growth, and national stability.

One of the strategic roles in harmonizing and balancing each element of the Development Trilogy is banking. It is due to the principal function of the bank as an institution that can collect and distribute public funds effectively and efficiently. By the base of economic democracy, the bank supports the implementation of national development in the context of increasing the distribution of development and its results, economic growth, and national stability, towards improving the lives of many people.

In 2018, there were 11 banks spread across Sukamara Regency. It shows that the Banking Sector of the Sukamara Regency has grown. Based on Regional Financial Economic Statistics issued

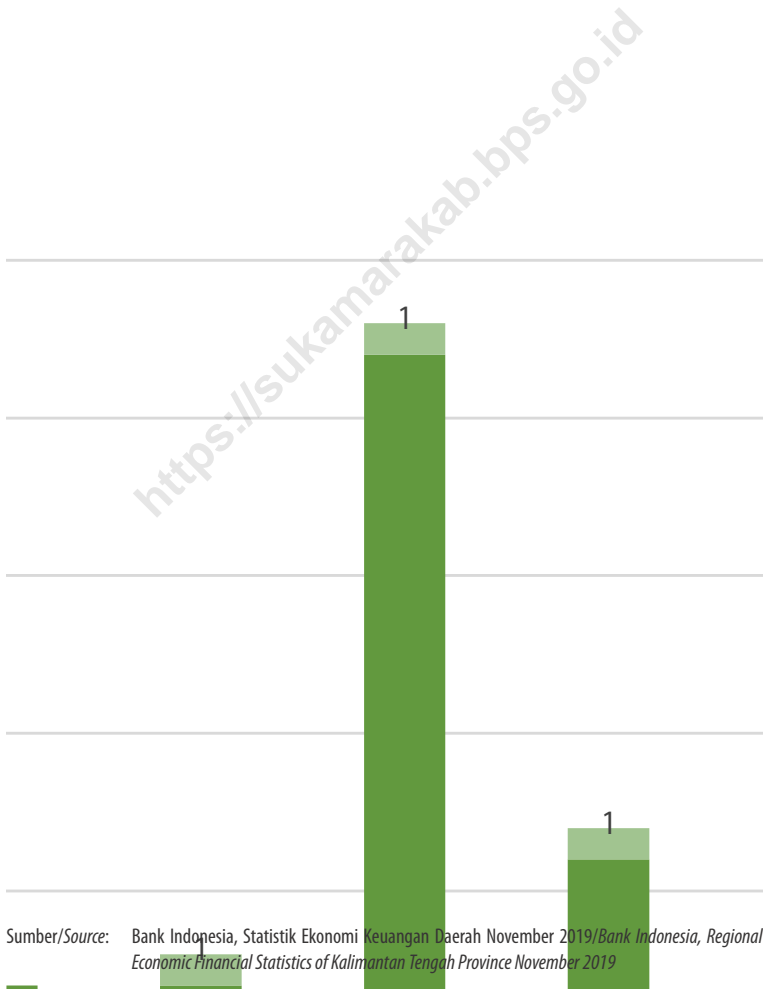
Kuangan Daerah yang diterbitkan oleh Bank Indonesia, Jumlah Aktiva Rupiah dan Valuta Asing Bank Umum dan BPR Menurut Bulan di Kabupaten Sukamara pada tahun 2020 adalah sebesar 269.797 juta rupiah.

by Bank Indonesia, the Total Assets of Rupiah and Foreign Currencies of Commercial Banks and Rural Banks by Month in Sukamara Regency in 2020 amounted to 269,797 million rupiahs.

<https://sukamarakab.bps.go.id>

Gambar 9.1
Figures

Jumlah Aktiva Rupiah dan Valuta Asing Bank Umum dan BPR Menurut Bulan di Kabupaten Sukamara (Juta Rp), 2021
Total Commercial and Rural Banks Assets in Rupiah and Foreign Exchange by Month and Region in Sukamara Regency (million Rp), 2021



Gambar 9.2
Figures

Jumlah Koperasi Aktif dan Tidak Aktif Menurut Kecamatan di Kabupaten Sukamara, 2021
Number of Active and Non Active Cooperation by Subdistrict in Sukamara Regency, 2021



Sumber/Source: Dinas Koperasi, Usaha Kecil dan Menengah, dan Perdagangan Kabupaten Sukamara/ Regional Office of Cooperation, Middle and Small Business and Trade Sukamara Regency

Tabel
Table 9.1.

Jumlah Koperasi Aktif Menurut Kecamatan di Kabupaten Sukamara, 2018-2021
Number of Active Cooperative by Subdistrict in Sukamara Regency, 2018-2021

Kecamatan Subdistrict	2018	2019	2020	2021
(1)	(2)	(3)	(4)	(5)
Jelai	7	7	7	...
Pantai Lunci	6	7	8	...
Sukamara	29	27	29	...
Balai Riam	11	11	11	...
Permata Kecubung	10	11	11	...
Sukamara	63	63	66	...

Catatan/Note: ...

Sumber/Source: Dinas Koperasi, Usaha Kecil dan Menengah, dan Perdagangan Kabupaten Sukamara/ Regional Office of Cooperation, Middle and Small Business and Trade Sukamara Regency

Tabel 9.2. Jumlah Koperasi Menurut Jenis Koperasi dan Kecamatan di Kabupaten Sukamara, 2020
Number of Cooperation by Type and Subdistrict in Sukamara Regency, 2020

Kecamatan Subdistrict	Jenis Koperasi/Kind of Cooperative					Jumlah Total
	KUD	KPRI ¹	KOPKAR	KOPPAS	Lainnya ² Other ²	
(1)	(2)	(3)	(4)	(5)	(6)	(7)
Jelai	-	-	-	-	7	7
Pantai Lunci	1	-	-	-	9	10
Sukamara	3	2	1	-	24	30
Balai Riam	6	-	1	-	5	12
Permata Kecubung	6	-	1	-	4	11
Sukamara	16	2	3	-	49	70

Catatan/Note: ...

Sumber/Source: Dinas Koperasi, Usaha Kecil dan Menengah, dan Perdagangan Kabupaten Sukamara/ Regional Office of Cooperation, Middle and Small Business and Trade Sukamara Regency

Tabel
Table 9.3.

**Indeks Harga Konsumen per Bulan Menurut
Kelompok Pengeluaran (2018=100)
di Kabupaten Kotawaringin Timur, 2021
Consumer Price Index per Month by Expenditure Group
(2018=100) in Kotawaringin Timur Regency, 2021**

Bulan Month	Makanan, Minuman, dan Tembakau Food, Beverages, and Tobacco	Pakaian dan Alas Kaki Clothing and Footwear	Perumahan, Air, Listrik, dan Bahan Bakar Rumah Tangga Housing, Water, Electricity, and Household Fuels
(1)	(2)	(3)	(4)
Januari/January	108,39	98,13	100
Februari/February	108,45	111,26	112,47
Maret/March	109,37	104,35	102,6
April/April	109,06	102,17	100
Mei/May	85,57	100	145,65
Juni/June	111,06	105,75	102,6
Juli/July	110,95	105,13	102,6
Agustus/August	110,22	96,03	92,39
September/September	110,38	105,02	102,6
Oktober/October	110,85	120,59	100
November/November	111,44	102,05	100
Desember/December	112,53	113,06	88,41
2021	108,19	105,30	104,11

Lanjutan Tabel/Continued Table 9.3.

Bulan Month	Perlengkapan, Peralatan, dan Pemeliharaan Rutin Rumah Tangga Furnishing, Household, Equipment, and Routine Household Maintenance	Kesehatan Health	Transportasi Transport
(1)	(4)	(5)	(6)
Januari/January	99,75	99,22	94,06
Februari/February	99,75	100,00	114,11
Maret/March	98,89	100,00	107,12
April/April	98,89	116,77	125,93
Mei/May	114,11	99,77	114,36
Juni/June	98,89	100,00	104,38
Juli/July	98,89	100,00	104,38
Agustus/August	98,89	100,00	101,41
September/September	98,89	100,00	104,38
Oktober/October	98,89	125,00	103,58
November/November	99,89	108,70	99,50
Desember/December	99,89	105,54	84,34
2021	100,47	104,58	104,80

Lanjutan Tabel/*Continued Table* 9.3.

Bulan Month	Informasi, Komunikasi, dan Jasa Keuangan Information, Communication, and Financial Services	Rekreasi, Olahraga, dan Budaya Recreation, Sport, and Culture	Pendidikan Education
(1)	(7)	(8)	(9)
Januari/ <i>January</i>	100,00	100,00	100,00
Februari/ <i>February</i>	106,27	112,31	101,10
Maret/ <i>March</i>	100,00	103,25	101,41
April/ <i>April</i>	100,00	109,32	113,05
Mei/ <i>May</i>	110,54	111,23	111,98
Juni/ <i>June</i>	100,00	103,25	101,41
Juli/ <i>July</i>	100,00	103,25	101,41
Agustus/ <i>August</i>	106,38	83,33	111,80
September/ <i>September</i>	100,00	103,25	101,41
Oktober/ <i>October</i>	117,75	63,43	111,34
November/ <i>November</i>	110,74	100,00	106,95
Desember/ <i>December</i>	102,98	110,74	100,00
2021	104,56	100,28	105,16

Lanjutan Tabel/*Continued Table 9.3.*

Bulan Month	Penyediaan Makanan dan Minuman/Restoran Food and Beverage Services/Restaurant	Perawatan Pribadi dan Jasa Lainnya Personnal Care and Other Services	Umum General
(1)	(10)	(11)	(12)
Januari/January	109,75	83,08	105,60
Februari/February	108,79	112,81	105,58
Maret/March	105,44	128,41	105,62
April/April	102,16	105,19	106,09
Mei/May	102,25	89,41	106,51
Juni/June	105,44	130,58	107,09
Juli/July	105,44	133,05	107,10
Agustus/August	115,55	105,19	106,91
September/September	105,44	135,27	107,09
Oktober/October	103,29	97,48	109,30
November/November	111,89	71,03	109,65
Desember/December	106,67	111,36	110,37
2021	106,84	108,57	107,24

Tabel 9.4.
Table

Laju Inflasi Bulanan Menurut Kelompok Pengeluaran (2018=100) di Kabupaten Kotawaringin Timur, 2021
Monthly Inflation Rate by Expenditure Group (2018=100) in Kotawaringin Timur Regency, 2021

Bulan Month	Makanan, Minuman, dan Tembakau Food, Beverages, and Tobacco	Pakaian dan Alas Kaki Clothing and Footwear	Perumahan, Air, Listrik, dan Bahan Bakar Rumah Tangga Housing, Water, Electricity, and Household Fuels
(1)	(2)	(3)	(4)
Januari/January	0,33	0,00	0,00
Februari/February	0,06	0,00	0,00
Maret/March	0,85	0,00	0,00
April/April	-0,28	0,00	0,00
Mei/May	0,85	0,00	0,00
Juni/June	0,97	-0,15	0,00
Juli/July	-0,10	-0,59	0,00
Agustus/August	-0,66	0,00	0,00
September/September	0,15	-0,18	0,00
Oktober/October	0,43	0,00	0,00
November/November	0,53	0,00	0,00
Desember/December	0,98	0,00	0,00
2021	4,17	1,39	15,02

Lanjutan Tabel/Continued Table 9.4.

Bulan Month	Perlengkapan, Peralatan, dan Pemeliharaan Rutin Rumah Tangga Furnishing, Household, Equipment, and Routine Household Maintenance	Kesehatan Health	Transportasi Transport
(1)	(4)	(5)	(6)
Januari/January	0,93	0,00	0,00
Februari/February	0,00	0,00	0,00
Maret/March	-0,86	0,00	3,00
April/April	0,00	0,00	0,00
Mei/May	0,00	0,00	0,00
Juni/June	0,00	0,00	0,00
Juli/July	0,00	0,00	0,00
Agustus/August	0,00	0,00	0,00
September/September	0,00	0,00	0,00
Oktober/October	0,00	0,00	0,00
November/November	1,01	0,00	0,00
Desember/December	0,00	0,00	0,00
2021	3,90	23,43	-2,49

Lanjutan Tabel/*Continued Table* 9.4.

Bulan Month	Informasi, Komunikasi, dan Jasa Keuangan Information, Communication, and Financial Services	Rekreasi, Olahraga, dan Budaya Recreation, Sport, and Culture	Pendidikan Education
(1)	(7)	(8)	(9)
Januari/ <i>January</i>	0,00	0,00	0,00
Februari/ <i>February</i>	0,00	0,00	0,35
Maret/ <i>March</i>	0,00	0,00	0,00
April/ <i>April</i>	0,00	0,30	0,79
Mei/ <i>May</i>	2,38	3,39	3,53
Juni/ <i>June</i>	0,00	0,00	0,00
Juli/ <i>July</i>	0,00	0,00	0,00
Agustus/ <i>August</i>	0,00	0,00	0,22
September/ <i>September</i>	0,00	0,00	0,00
Oktober/ <i>October</i>	0,00	0,00	0,00
November/ <i>November</i>	0,00	0,00	0,00
Desember/ <i>December</i>	0,00	0,00	0,00
2021	0,13	1,85	4,35

Lanjutan Tabel/*Continued Table 9.4.*

Bulan Month	Penyediaan Makanan dan Minuman/Restoran Food and Beverage Services/Restaurant	Perawatan Pribadi dan Jasa Lainnya Personnal Care and Other Services	Umum General
(1)	(10)	(11)	(12)
Januari/January	-0,62	-10,96	0,09
Februari/February	0,26	7,44	-0,02
Maret/March	0,00	2,60	0,04
April/April	2,16	5,40	0,44
Mei/May	0,27	4,01	0,40
Juni/June	0,00	0,94	0,54
Juli/July	0,00	1,89	0,01
Agustus/August	6,99	3,88	-0,18
September/September	0,00	1,67	0,17
Oktober/October	-0,17	-4,67	2,06
November/November	-0,45	-2,12	0,32
Desember/December	0,00	-4,13	0,66
2021	2,29	2,32	4,62

Lanjutan Tabel/*Continued Table* 9.4.

Bulan Month	Penyediaan Makanan dan Minuman/Restoran Food and Beverage Services/Restaurant	Perawatan Pribadi dan Jasa Lainnya Personnal Care and Other Services	Umum General
(1)	(10)	(11)	(12)
Januari/ <i>January</i>	109,75	83,08	105,60
Februari/ <i>February</i>	108,79	112,81	105,58
Maret/ <i>March</i>	105,44	128,41	105,62
April/ <i>April</i>	102,16	105,19	106,09
Mei/ <i>May</i>	102,25	89,41	106,51
Juni/ <i>June</i>	105,44	130,58	107,09
Juli/ <i>July</i>	105,44	133,05	107,10
Agustus/ <i>August</i>	115,55	105,19	106,91
September/ <i>September</i>	105,44	135,27	107,09
Oktober/ <i>October</i>	103,29	97,48	109,30
November/ <i>November</i>	111,89	71,03	109,65
Desember/ <i>December</i>	106,67	111,36	110,37
2021	106,84	108,57	107,24

Tabel 9.5. Jumlah Koperasi Aktif dan Tidak Aktif Menurut Kecamatan di Kabupaten Sukamara, 2020
Number of Active and Non Active Cooperation by Subdistrict in Sukamara Regency, 2020

Kecamatan Subdistrict	Aktif Active	Non Aktif Non Active	Jumlah Total
(1)	(2)	(3)	(4)
Jelai	7	-	7
Pantai Lunci	8	2	10
Sukamara	29	1	30
Balai Riam	11	1	12
Permata Kecubung	11	-	11
Sukamara	66	4	70

Catatan/Note: ...

Sumber/Source: Dinas Koperasi, Usaha Kecil dan Menengah, dan Perdagangan Kabupaten Sukamara/ Regional Office of Cooperation, Middle and Small Business and Trade Sukamara Regency

Tabel
Table 9.6.**Jumlah Anggota Koperasi Menurut Jenisnya dan Kecamatan di Kabupaten Sukamara, 2020**
Number of Cooperation Member by Type and Subdistrict in Sukamara Regency, 2020

Kecamatan Subdistrict	Jumlah Anggota Koperasi/Number of Cooperatives Member							
	KUD	KPRI/KPN	KOPKAR	KOPPAS	Umum	KSP	Lainnya Others	Jumlah Total
(1)	(2)	(3)	(4)	(5)	(6)	(7)	(8)	(9)
Jelai	-	-	-	...	455	-	-	455
Pantai Lunci	168	-	-	...	584	-	-	752
Sukamara	2 512	83	493	...	2 236	54	-	5 378
Balai Riam	5 147	-	529	...	478	-	-	6 154
Permata Kecubung	1 523	-	-	...	776	-	-	2 299
Sukamara	9 350	83	1 022	...	4 529	54	-	15 038

Catatan/Note: ...

Sumber/Source: Dinas Koperasi, Usaha Kecil dan Menengah, dan Perdagangan Kabupaten Sukamara/ Regional Office of Cooperation, Middle and Small Business and Trade Sukamara Regency

Tabel 9.7. Jumlah Kantor Bank di Kabupaten Sukamara, 2021
Table 9.7. Number of Bank Office in Sukamara Regency, 2021

Nama Bank Bank Name	Jumlah Bank Number of Bank
(1)	(2)
Bank Nasional Indonesia (BNI)	1
Bank Rakyat Indonesia (BRI)	3
Bank Pembangunan Daerah (BPD) – Bank Kalteng	4
Bank Danamon Indonesia (BDI)	-
Bank Mandiri	1
Bank Tabungan Negara	2
Bank Muamalat	-
Bank Mega	-
Bank Central Asia (BCA)	-
Maybank	-
CIMB Niaga	-
Sinar Mas	-
BNI Syariah	-
BRI Syariah	-
Bank Perkreditan Rakyat	6
Bank Syariah Mandiri	-
BTPN	-
Bank Mayapada	-
BTPN Syariah	-
Jumlah/Total	11

Catatan/Note: ...

Sumber/Source: Dinas Koperasi, Usaha Kecil dan Menengah, dan Perdagangan Kabupaten Sukamara/ *Regional Office of Cooperation, Middle and Small Business and Trade Sukamara Regency*

Tabel 9.8.
Table

Jumlah Aktiva Rupiah dan Valuta Asing Bank Umum dan BPR Menurut Bulan di Kabupaten Sukamara (Juta Rp), 2021
Total Commercial and Rural Banks Assets in Rupiah and Foreign Exchange by Month and Region in Sukamara Regency (million Rp), 2021

Bulan	Aktiva Rupiah dan Valuta Asing Commercial and Rural Banks Assets
(1)	(2)
Januari/January	276 414
Februari/February	302 773
Maret/March	307 040
April/April	338 604
Mei/May	345 644
Juni/June	366 267
Juli/July	363 394
Agustus/August	349 845
September/September	355 774
Oktober/October	355 774
November/November	348 289
Desember/December	304 919
2021	304 919
2020	264 635
2019	269 797
2018	221 375
2017	183 429

Catatan/Note: ...

Sumber/Source: Bank Indonesia, Statistik Ekonomi Keuangan Daerah/Bank Indonesia, Regional Economic Financial Statistics of Kalimantan Tengah Province

Tabel
Table 9.9.

Posisi Simpanan Masyarakat Rupiah dan Valuta Asing Bank Umum dan BPR Menurut Bulan dan Jenis Simpanan di Kabupaten Sukamara (Juta Rp), 2021
Outstanding of Private Deposit in Rupiah and Foreign Currency of Commercial and Rural Banks by Month and Type of Deposit in Sukamara Regency (million Rp), 2021

Bulan Month	Giro Demand Deposit		Simpanan Berjangka Time Deposit		Tabungan Saving Deposit	
	Nominal Nominal	Rekening (satuan) Account (number)	Nominal Nominal	Rekening (satuan) Account (number)	Nominal Nominal	Jumlah Bilyet (satuan) Bilyet (number)
(1)	(2)	(3)	(4)	(5)	(6)	(7)
Januari/January	132 882	302	53923,414	139	196 157	39129
Februari/February	163 002	310	55664,705	143	187 543	39396
Maret/March	144 629	323	54822,895	140	202 507	39795
April/April	178 544	348	55354,101	136	199 318	40472
Mei/May	201 259	353	54990,285	136	201 138	40882
Juni/June	202 095	347	59616,397	134	217 384	41355
Juli/July	187 565	351	59363,178	133	226 405	41716
Agustus/August	182 546	338	63460,026	134	215 194	42718
September/September	166 504	352	93693,220	143	232 324	46182
Oktober/October	173 332	345	79579,270	139	211 165	43524
November/November	149 250	352	79390,317	133	229 240	44020
Desember/December	106 047	377	75764,698	131	232 305	44164
2021	106 047	377	75764,698	131	232 305	44164
2020	77 132	303	44831,782	124	224 419	38436
2019	53 161	307	40451,288	131	187 908	31172
2018	79 588	231	38544,688	126	170 963	26723
2017	32 838	248	36011,329	106	153 238	22346

Catatan/Note: ...

Sumber/Source: Bank Indonesia, Statistik Ekonomi Keuangan Daerah/Bank Indonesia, Regional Economic Financial Statistics of Kalimantan Tengah Province

Tabel
Table 9.10.

Posisi Pinjaman yang Diberikan Rupiah dan Valuta Asing Bank Umum dan BPR Menurut Sektor Ekonomi Berdasarkan Lokasi Proyek Menurut Bulan dan Sektor Ekonomi di Kabupaten Sukamara (Juta Rp), 2021
Outstanding of Loans in Rupiah and Foreign Currency of Commercial and Rural Banks by Economic Sectors and Month in Sukamara Regency (million Rp), 2021

Lapangan Usaha/Industrial Origin	2018	2019	2020	2021
(1)	(2)	(3)	(4)	(5)
Pertanian, Kehutanan, dan Perikanan/ <i>Agriculture, Forestry, and Fishery</i>	14 353	16 657	8 194	32 050
Pertambangan dan Penggalian/ <i>Mining and Quarrying</i>	645	-	26	10
Industri Pengolahan/ <i>Manufacturing Industry</i>	3 970	3 192	2 763	4 130
Pengadaan Listrik dan Gas/ <i>Electricity and Gas Supply</i>	-	-	-	-
Pengadaan Air, Pengelolaan Sampah, Limbah dan Daur Ulang/ <i>Water Supply, Sewage Management, Waste, and Recycling</i>	179	92	43	214
Konstruksi/ <i>Construction</i>	12 609	6 085	4 693	4 648
Perdagangan Besar dan Eceran, Reparasi Mobil dan Motor/ <i>Wholesale and Retail Trade; Repair of Motor Vehicles and Motorcycles</i>	90 063	83 203	74 560	87 514
Transportasi dan Pergudangan/ <i>Transportation and storage</i>	2 568	1 574	3 760	6 710
Informasi dan Komunikasi/ <i>Information and communication</i>	4 687	3 905	3 398	4 035
Penyediaan Akomodasi dan Makan Minum/ <i>Accommodation and food service activities</i>	256	220	541	216
Jasa Keuangan dan Asuransi/ <i>Financial and insurance activities</i>	3 854	13 187	1 199	1 199
Real Estate/ <i>Real estate</i>	234	515	252	180
Jasa Perusahaan/ <i>Business Service</i>	6 082	5 684	4 406	4 243
Administrasi Pemerintahan, Pertahanan, dan Jaminan Sosial Wajib/ <i>Public Administration and defence; compulsory social security</i>	-	-	-	-
Jasa Pendidikan/ <i>Education</i>	11	-	-	-
Jasa Kesehatan Lainnya/ <i>Health and social work activities</i>	1 270	1 129	514	533
Jasa Lainnya/ <i>Other service activities</i>	409 468	570 584	385 904	363 030
Pinjaman Berdasarkan Lapangan Usaha <i>Loans by Industrial Origin</i>	550 251	706 027	490 253	508 713

Tabel
Table 9.11.

Posisi Pinjaman Kepada Non Lapangan Usaha yang Diberikan Rupiah dan Valuta Asing Bank Umum dan BPR Menurut Sektor Ekonomi Berdasarkan Lokasi Proyek Menurut Bulan di Kabupaten Sukamara (Juta Rp), 2021

Outstanding of Loans to Non Industrial Origin in Rupiah and Foreign Currency of Commercial and Rural Banks by Economic Sectors based on Project Location in Sukamara

Bulan Month	Rumah Tinggal Housing	Flat dan Apartemen Flat and Apartment	Rumah Toko dan Rumah Kantor Shophouse	Kendaraan Bermotor Motor Vehicles and Motorcycle	Lainnya Others
(1)	(2)	(3)	(4)	(5)	(6)
Januari/January	27 939,9	-	-	17 082,3	166 426,2
Februari/February	28 486,4	248,8	-	17 279,1	168 084,0
Maret/March	28 465,2	247,6	-	18 086,1	170 235,9
April/April	28 706,3	246,4	-	17 143,7	171 664,9
Mei/May	28 831,2	-	-	16 786,4	172 491,3
Juni/June	28 956,9	-	-	15 981,5	174 260,2
Juli/July	28 803,5	-	-	16 002,3	177 372,6
Agustus/August	28 641,6	-	-	16 445,5	178 772,1
September/September	29 487,1	-	-	15 678,6	227 546,5
Oktober/October	28 766,0	-	-	16 477,0	184 155,5
November/November	28 008,1	-	-	16 737,3	185 190,3
Desember/December	27 786,1	-	-	17 367,1	186 668,1

Catatan/Note: ...

Sumber/Source: Bank Indonesia, Statistik Ekonomi Keuangan Daerah/Bank Indonesia, Regional Economic Financial Statistics of Kalimantan Tengah Province

Tabel 9.12.
Table

Posisi Pinjaman Rupiah dan Valuta Asing yang Diberikan Menurut Jenis Penggunaan berdasarkan Lokasi Proyek di Kabupaten Sukamara (juta Rp), 2021
Outstanding of Loans in Rupiah and Foreign Currency of Commercial and Rural Banks by Regions and Type of Loans based on Project Location in Sukamara Regency (million of Rp), 2021

Bulan Month	Rupiah Demand Deposit			
	Modal Kerja Working Capital	Investasi Investment	Konsumsi Consumption	Jumlah Total
(1)	(2)	(3)	(4)	(5)
Januari/January	120 162,1	256 387,3	211 448,4	587 997,8
Februari/February	131 653,0	257 193,4	214 098,3	602 944,6
Maret/March	140 712,5	256 580,3	217 034,8	614 327,5
April/April	152 001,9	231 539,7	217 761,4	601 303,0
Mei/May	158 561,4	230 815,1	218 108,9	607 485,3
Juni/June	173 815,2	247 581,0	219 198,6	640 594,8
Juli/July	177 363,2	220 891,6	222 178,4	620 433,1
Agustus/August	188 222,6	220 468,0	223 859,2	632 549,8
September/September	199 507,1	39 787,5	272 712,2	512 006,9
Oktober/October	205 675,2	193 304,1	229 398,6	628 377,9
November/November	218 077,0	193 473,7	229 935,7	641 486,3
Desember/December	223 886,3	193 982,0	231 821,3	649 689,6

Catatan/Note: ...

Sumber/Source: Bank Indonesia, Statistik Ekonomi Keuangan Daerah/Bank Indonesia, Regional Economic Financial Statistics of Kalimantan Tengah Province

Lanjutan Tabel/Continued Table 9.12.

Bulan Month	Valuta Asing Foreign Currency			
	Modal Kerja Working Capital	Investasi Investment	Konsumsi Consumption	Jumlah Total
(1)	(6)	(7)	(8)	(9)
Januari/January	-	89 426,5	-	89 426,5
Februari/February	-	90 765,0	-	90 765,0
Maret/March	-	92 581,6	-	92 581,6
April/April	-	92 071,7	-	92 071,7
Mei/May	-	91 020,0	-	91 020,0
Juni/June	-	92 422,3	-	92 422,3
Juli/July	-	92 183,3	-	92 183,3
Agustus/August	-	90 940,3	-	90 940,3
September/September	10 397,7	6 788,8	-	17 186,5
Oktober/October	-	90 302,9	-	90 302,9
November/November	-	91 290,9	-	91 290,9
Desember/December	-	90 844,7	-	90 844,7

Catatan/Note: ...

Sumber/Source: Bank Indonesia, Statistik Ekonomi Keuangan Daerah/Bank Indonesia, Regional Economic Financial Statistics of Kalimantan Tengah Province

Lanjutan Tabel/Continued Table 9.12.

Bulan Month	Jumlah Total			
	Modal Kerja Working Capital	Investasi Investment	Konsumsi Consumption	Jumlah Total
(1)	(10)	(11)	(12)	(13)
Januari/January	120 162,1	345 813,8	211 448,4	677 424,3
Februari/February	131 653,0	347 958,4	214 098,3	693 709,7
Maret/March	140 712,5	349 161,9	217 034,8	706 909,2
April/April	152 001,9	323 611,5	217 761,4	693 374,7
Mei/May	158 561,4	321 835,1	218 108,9	698 505,3
Juni/June	173 815,2	340 003,3	219 198,6	733 017,1
Juli/July	177 363,2	313 074,8	222 178,4	712 616,4
Agustus/August	188 222,6	311 408,4	223 859,2	723 490,2
September/September	209 904,8	46 576,4	272 712,2	529 193,5
Oktober/October	205 675,2	283 607,0	229 398,6	718 680,8
November/November	218 077,0	284 764,6	229 935,7	732 777,2
Desember/December	223 886,3	284 826,7	231 821,3	740 534,3

Catatan/Note: ...

Sumber/Source: Bank Indonesia, Statistik Ekonomi Keuangan Daerah/Bank Indonesia, Regional Economic Financial Statistics of Kalimantan Tengah Province

Tabel
Table 9.13.

Jumlah Investasi Menurut Jenis Investasi dan Kecamatan di Kabupaten Sukamara (juta Rp), 2021
Number of Investation by Type of Investation and Subdistrict in Sukamara Regency (million Rupiahs), 2021

Kecamatan Subdistrict	Penanam Modal Dalam Negeri Domestic Investor			Penanam Modal Asing Foreign Investor			Jumlah Total
	Industri Makanan Food Industry	Pertanian Agriculture	Perkebunan Kelapa Sawit Palm Oil Plantation	Industri Makanan Food Industry	Pertanian Agriculture	Perkebunan Kelapa Sawit Palm Oil Plantation	
(1)	(2)	(3)	(4)	(5)	(6)	(7)	(8)
Jelai
Pantai Lunci
Sukamara	6,0	18 724,6	18 730,6
Balai Riam	110 422,4	110 422,4
Permata Kecubung	102 132,5	102 132,5
Sukamara	212 560,9	18 724,6	231 285,5



SISTEM NERACA REGIONAL

System of Regional Account

BAB 12

Rata-rata Pengeluaran per Kapita Sebulan Menurut Kelompok Komoditas

Monthly Average Expenditures per Capita by Commodity Group

Makanan

Foods

- 1 Makanan dan Minuman Jadi**
Prepared Food and Beverage

Rp 180 953,0



- 2 Rokok**
Cigarettes

Rp 121 556,0



- 3 Ikan/Udang/Cumi/Kerang**
Fish/Shrimp/Squid/Clams

Rp 105 066,0



Non-makanan

Non-foods

- 1 Perumahan dan Fasilitas Rumah Tangga**
Housing and Household Facilities

Rp 425 390,0




- 2 Aneka Barang dan Jasa**
Goods and Services

Rp 145 385,0



- 3 Barang Tahan Lama**
Durable Goods

Rp 67 185,0



PENJELASAN TEKNIS

TECHNICAL NOTES

- | | |
|---|---|
| <ol style="list-style-type: none"> 1. Data Pengeluaran dan Konsumsi penduduk menurut kelompok barang diperoleh dari Survei Sosial Ekonomi (SUSENAS) Maret 2018. Kegiatan Susenas dilaksanakan di seluruh provinsi di Indonesia dengan jumlah sampel sebesar 300.000 rumah tangga yang tersebar di 514 kabupaten/kota. 2. Mulai tahun 2011 Susenas dilaksanakan secara Triwulan, yaitu Triwulan I di bulan Maret, Triwulan II di bulan Juni, Triwulan III di bulan September dan Triwulan IV dilaksanakan bulan Desember. Namun, semenjak tahun 2015 Susenas dilaksanakan secara Semesteran, yaitu Semester I di bulan Maret dan Semester II di bulan September. 3. Pelaksanaan Susenas 2018 mencakup 6.920 rumah tangga sampel yang tersebar di seluruh Kabupaten/Kota di Kalimantan Tengah. Sementara itu, total sampel secara nasional sebanyak 300.000 rumah tangga. 4. Sampel Susenas Maret 2018 untuk Kabupaten Sukamara sebesar 400 rumah tangga yang tersebar di 5 kecamatan. Data yang dihasilkan cukup representative untuk disajikan sampai dengan tingkat kabupaten/kota tapi tidak dapat dibedakan menurut daerah tempat tinggal. | <ol style="list-style-type: none"> 1. <i>Expenditure and Consumption Data of population by commodity groups are obtained from the Social Economy Survey (SUSENAS) March 2018, which includes all Sub District in Sukamara.</i> 2. <i>Starting 2011 Susenas implemented in quarterly i.e. The First Quarter of Susenas held in March, the Second Quarter held in June, the Third Quarter held in September and the Fourth Quarter held in December.</i> 3. <i>The Susenas 2018 covers 6.920 households sample spread all over Kalimantan Tengah Province. Meanwhile, the total of sample in across Indonesia are 300.000 households.</i> 4. <i>March 2018 Social-Economic Survey sample for Sukamara Regency is 400 households spread over 5 sub-districts. The data produced is representative enough to be presented up to the district/city level but cannot be distinguished according to the area of residence.</i> |
|---|---|

5. Data konsumsi/pengeluaran rumah tangga yang dikumpulkan pada SUSENAS 2017 di bagi menjadi dua kelompok yaitu konsumsi makanan dan bukan makanan.
 6. Pengumpulan data pada sebagian besar kelompok bukan makanan hanya mencakup nilai pengeluaran barang yang dikonsumsi, kecuali beberapa jenis barang tertentu juga dikumpulkan kuantitasnya, seperti listrik, air, gas, dan bahan bakar minyak (BBM).
 7. Referensi waktu survei yang digunakan adalah selama seminggu terakhir untuk konsumsi makanan dan sebulan atau setahun terakhir untuk konsumsi bukan makanan.
 8. Rata-rata pengeluaran per kapita sebulan adalah biaya yang dikeluarkan untuk konsumsi semua anggota rumah tangga sebulan dibagi Jumlah anggota rumah tangga. Pengeluaran untuk konsumsi makanan dihitung selama seminggu terakhir, sedangkan konsumsi bukan makanan dihitung sebulan dan setahun terakhir. Baik konsumsi makanan maupun bukan makanan selanjutnya dikonversikan ke dalam pengeluaran rata-rata sebulan. Angka konsumsi/pengeluaran rata-rata per kapita yang disajikan dalam publikasi ini diperoleh dari hasil bagi jumlah konsumsi
5. *Data consumption/expenditure of households that is collected on SUSENAS 2017 is divided into two groups namely consumption of food and non-food.*
 6. *Data collection on most of non-food groups covers only the value of expenditures consumed except for certain commodities which are also collected for its quantity, such as the use of electricity, water, gas, and fuel oil (BBM).*
 7. *The survey time reference period is previous week before enumeration date for food consumption and last month or last year for non-food consumption.*
 8. *The average monthly expenditure per capita is the cost incurred for the consumption of all household members a month divided by the number of household members.*

seluruh rumah tangga (baik mengonsumsi makanan maupun tidak) terhadap jumlah penduduk.

<https://sukamarakab.bps.go.id>

ULASAN

DESCRIPTION

Berbeda dari tahun sebelumnya, pengeluaran penduduk Kabupaten Sukamara pada tahun 2021 didominasi pengeluaran non makanan sebesar 51,05 persen dari rata-rata pengeluaran per kapita sebulan sebesar Rp1.574.595,00.

Dari kelompok pengeluaran non makanan, Pengeluaran untuk perumahan, bahan bakar, penerangan, air merupakan pengeluaran terbesar dengan nilai rata-rata per kapita sebesar Rp425.390,00.

Sementara itu, pada pengeluaran kelompok makanan, pengeluaran makanan dan minuman jadi menjadi pengeluaran terbesar dengan proporsi sebesar 11,49 persen. Berdasarkan golongan pengeluaran, penduduk dengan kelompok pengeluaran di atas Rp1.500.000,00 memiliki proporsi yang paling besar.

Different from the previous year, the population expenditures in the Sukamara Regency in 2021 predominantly food expenditure amount 51.05 percent of average expenditure per capita per month about Rp1,574,595.00.

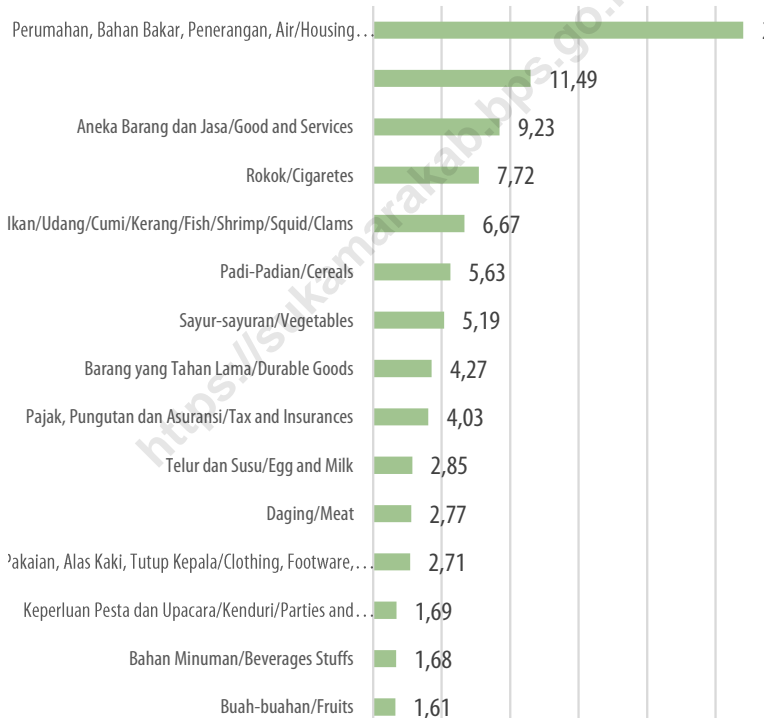
From non-food expenditures, housing and household facilities became the highest expenditures about Rp425,390.00.

Meanwhile, in food expenditures, prepared food and beverage had become the highest expenditures with proportion about 11.49 percent. By expenditure group, the population which is expenditure over Rp1,500,000.00 had the highest proportion.

<https://sukamarakab.bps.go.id>

Gambar 10.1
Figures

Persentase Pengeluaran per Kapita Sebulan Menurut Kelompok Komoditas di Kabupaten Sukamara, 2021
Percentage of Monthly Expenditures per Capita by Commodity Group, 2021

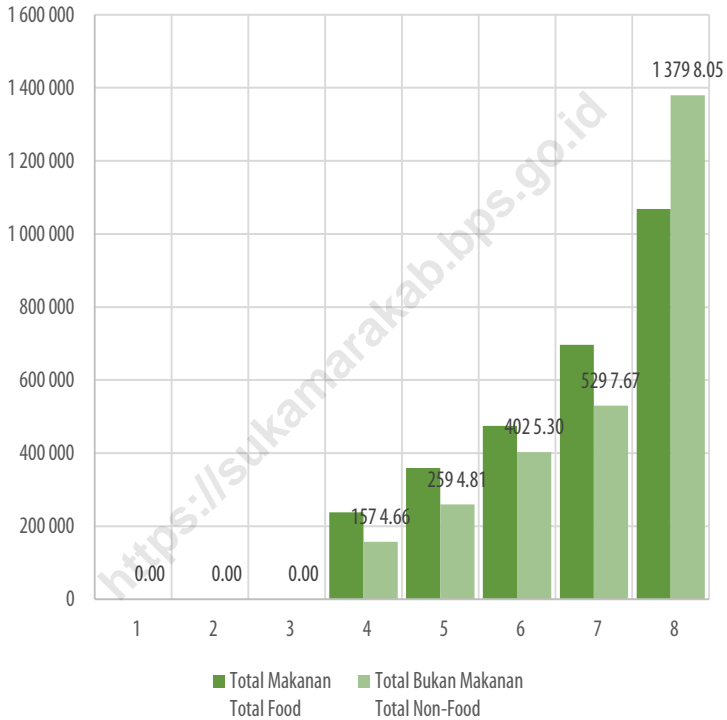


Catatan/Note: ...

Sumber/Source: BPS, Survei Sosial Ekonomi Nasional (SUSENAS) Maret 2021/BPS-Statistics Indonesia, National Socio Economic Survey March 2021

Gambar 10.2
Figures

Persentase Penduduk Menurut Golongan Pengeluaran Per Kapita Sebulan di Kabupaten Sukamara, 2021
Percentage of Population by Per-Capita Spending Group a Month in Sukamara Regency, 2021



Catatan/Note: ...
Sumber/Source: BPS, Survei Sosial Ekonomi Nasional (SUSENAS) Maret 2021/BPS-Statistics Indonesia, National Socio Economic Survey March 2021

**10.1. PENGELUARAN RUMAH TANGGA
POPULATION EXPENDITURES**

Tabel 10.1.1. Rata-Rata Pengeluaran per Kapita Sebulan Menurut Kelompok Komoditas di Kabupaten Sukamara, 2020 dan 2021
Average Expenditures per Capita per Month by Commodity Group (rupiahs) in Sukamara Regency, 2020 and 2021

Kelompok Komoditas/Commodity Group	2020	2021
(1)	(2)	(3)
Makanan/Food		
Padi-Padian/ <i>Cereals</i>	83 096,0	88 612,0
Umbi-Umbian/ <i>Tubers</i>	7 002,0	8 634,0
Ikan/Udang/Cumi/Kerang/ <i>Fish/Shrimp/Squid/Clams</i>	93 516,0	105 066,0
Daging/ <i>Meat</i>	42 481,0	43 559,0
Telur dan Susu/ <i>Egg and Milk</i>	65 242,0	44 902,0
Sayur-sayuran/ <i>Vegetables</i>	67 810,0	81 799,0
Kacang-kacangan/ <i>Legumes</i>	11 978,0	15 213,0
Buah-buahan/ <i>Fruits</i>	39 053,0	25 294,0
Minyak dan Lemak/ <i>Oils and Fats</i>	17 972,0	19 449,0
Bahan Minuman/ <i>Beverages Stuffs</i>	23 470,0	26 379,0
Bumbu-bumbuan/ <i>Spices</i>	20 892,0	21 492,0
Konsumsi Lainnya/ <i>Miscellaneous Food Items</i>	18 487,0	20 907,0
Makanan dan Minuman Jadi/ <i>Prepared Food and Beverage</i>	196 763,0	180 953,0
Rokok/ <i>Cigarettes</i>	118 023,0	121 556,0
Jumlah Makanan/	805 786,0	803 815,0
Bukan Makanan/Non-food		
Perumahan, Bahan Bakar, Penerangan, Air/ <i>Housing and Household Facilities</i>	419 997,0	425 390,0
Aneka Barang dan Jasa/ <i>Good and Services</i>	177 702,0	145 385,0
Pakaian, Alas Kaki, Tutup Kepala/ <i>Clothing, Footwear, and Headgear</i>	46 132,0	42 725,0
Barang yang Tahan Lama/ <i>Durable Goods</i>	90 645,0	67 185,0
Pajak, Pungutan dan Asuransi/ <i>Tax and Insurances</i>	54 437,0	63 470,0
Keperluan Pesta dan Upacara/ <i>Kenduri/Parties and Ceremonies</i>	18 470,0	26 625,0
Jumlah Bukan Makanan/	807 382,0	770 780,0
Jumlah/Total	1 613 168,0	1 574 595,0

Catatan/Note: ...

Sumber/Source: BPS, Survei Sosial Ekonomi Nasional/BPS-Statistics Indonesia, National Socio Economic Survey

Tabel 10.1.2. **Persentase Pengeluaran per Kapita**
Table 10.1.2. **Percentage of Monthly Expenditures per Capita by**
Sebulan Menurut Kelompok Komoditas
di Kabupaten Sukamara, 2020 dan 2021
Percentage of Monthly Expenditures per Capita by
Commodity Group, 2020 and 2021

Kelompok Komoditas/ <i>Commodity Group</i>	2020	2021
(1)	(2)	(3)
Makanan/Food		
Padi-Padian/ <i>Cereals</i>	5,15	5,63
Umbi-Umbian/ <i>Tubers</i>	0,43	0,55
Ikan/Udang/Cumi/Kerang/ <i>Fish/Shrimp/Squid/Clams</i>	5,80	6,67
Daging/ <i>Meat</i>	2,63	2,77
Telur dan Susu/ <i>Egg and Milk</i>	4,04	2,85
Sayur-sayuran/ <i>Vegetables</i>	4,20	5,19
Kacang-kacangan/ <i>Legumes</i>	0,74	0,97
Buah-buahan/ <i>Fruits</i>	2,42	1,61
Minyak dan Lemak/ <i>Oils and Fats</i>	1,11	1,24
Bahan Minuman/ <i>Beverages</i> <i>Stuffs</i>	1,45	1,68
Bumbu-bumbuan/ <i>Spices</i>	1,30	1,36
Konsumsi Lainnya/ <i>Miscellaneous Food Items</i>	1,15	1,33
Makanan dan Minuman Jadi/ <i>Prepared Food and Beverage</i>	12,20	11,49
Rokok/ <i>Cigarettes</i>	7,32	7,72
Jumlah Makanan/	49,95	51,05
Bukan Makanan/Non-food		
Perumahan, Bahan Bakar, Penerangan, Air/ <i>Housing and Household Facilities</i>	26,04	27,02
Aneka Barang dan Jasa/ <i>Good and Services</i>	11,02	9,23
Pakaian, Alas Kaki, Tutup Kepala/ <i>Clothing, Footware, and Headgear</i>	2,86	2,71
Barang yang Tahan Lama/ <i>Durable Goods</i>	5,62	4,27
Pajak, Pungutan dan Asuransi/ <i>Tax and Insurances</i>	3,37	4,03
Keperluan Pesta dan Upacara/ <i>Kenduri/Parties and Ceremonies</i>	1,14	1,69
Jumlah Bukan Makanan/	50,05	48,95
Jumlah/Total	100,00	100,00

Catatan/Note: ...

Sumber/Source: BPS, Survei Sosial Ekonomi Nasional/BPS-Statistics Indonesia, National Socio Economic Survey

Tabel 10.1.3. Persentase Penduduk Menurut Golongan Pengeluaran Per Kapita Sebulan di Kabupaten Sukamara, 2021
Table Percentage of Population by Per-Capita Spending Group a Month in Sukamara Regency, 2021

Golongan Pengeluaran Spending Group (Rp)	Persentase Penduduk Percentage of Population
(1)	(2)
< 150 000	
150 000-199 999	
200 000-299 999	
300 000-499 999	
500 000-749 999	
750 000-999 999	
1 000 000-1 499 999	
1 500 000+	
Jumlah/Total	

Catatan/Note: ...

Sumber/Source: BPS, Survei Sosial Ekonomi Nasional/BPS-Statistics Indonesia, National Socio Economic Survey

Tabel 10.1.4. Rata-rata Pengeluaran Per Kapita Sebulan Menurut Kelompok Barang dan Golongan di Kabupaten Sukamara, 2021
Average Expenditures per Capita per Month by Group of Goods and per Capita Spending Group in Sukamara Regency, 2021

Golongan Pengeluaran <i>Kinds of Expenditures</i>	Rata-Rata Pengeluaran (Rupiah) <i>Average Expenditures (Rupiahs)</i>		
	Total Makanan <i>Total Food</i>	Total Bukan Makanan <i>Total Non-Food</i>	Total Pengeluaran <i>Total Expenditures</i>
(1)	(2)	(3)	(4)
< 150 000			
150 000-199 999			
200 000-299 999			
300 000-499 999	232 708,00	183557	416 265,00
500 000-749 999	370 375,00	277312	647 687,00
750 000-999 999	485 577,00	420121	905 699,00
1 000 000-1 499 999	707 035,00	533591	1 240 626,00
1 500 000 ke atas	1 124 958,00	1226711	2 351 669,00
Rata-rata/Average	803 815,00	770781	1 574 595,00

Catatan/Note: ...

Sumber/Source: BPS, Survei Sosial Ekonomi Nasional/BPS-Statistics Indonesia, National Socio Economic Survey

**10.2. KONSUMSI MAKANAN
FOOD CONSUMPTION**

Tabel 10.2.1. Rata-rata Konsumsi Kalori Per Kapita Sehari (kKal) Menurut Jenis Pengeluaran di Kabupaten Sukamara, 2020 dan 2021
Average Calorie Consumption per Capita per Day (kCal) by Kinds of Expenditures in Sukamara Regency, 2020 and 2021

Kelompok Komoditas <i>Commodity Group</i>	Konsumsi Kalori per Kapita Sehari (kKal) <i>Daily Calorie Consumption per Capita (kCal)</i>	
	2020	2021
(1)	(2)	(3)
Padi-Padian/ <i>Cereals</i>	818,64	873,96
Umbi-Umbian/ <i>Tubers</i>	37,27	49,35
Ikan/ Udang/ Cumi/ Kerang/ <i>Fish/ Shrimp/ Squid/ Clams</i>	81,20	94,22
Daging/ <i>Meat</i>	86,97	92,75
Telur dan Susu/ <i>Egg and Milk</i>	87,57	69,04
Sayur-sayuran/ <i>Vegetables</i>	40,08	46,88
Kacang-kacangan/ <i>Legumes</i>	39,26	50,27
Buah-buahan/ <i>Fruits</i>	55,77	36,88
Minyak dan Lemak/ <i>Oils and Fats</i>	317,50	309,43
Bahan Minuman/ <i>Beverages Stuffs</i>	100,32	105,66
Bumbu-bumbuan/ <i>Spices</i>	15,47	14,15
Konsumsi Lainnya/ <i>Miscellaneous Food Items</i>	75,44	78,59
Makanan dan Minuman Jadi/ <i>Prepared Food and Beverage</i>	469,59	426,1
Rokok/ <i>Cigarettes</i>	0,00	0
Jumlah Makanan/<i>Total Food</i>	2 225,05	2247,28

Catatan/Note: ...

Sumber/Source: BPS, Survei Sosial Ekonomi Nasional/BPS-Statistics Indonesia, National Socio Economic Survey

Tabel 10.2.2. Rata-rata Konsumsi Protein Per Kapita Sehari (gram) Menurut Jenis Pengeluaran di Kabupaten Sukamara, 2020 dan 2021
Average Protein Consumption per Capita per Day (gram) by Kinds of Expenditures in Sukamara Regency, 2020 and 2021

Kelompok Komoditas Commodity Group	Konsumsi Protein per Kapita Sehari (kKal) Daily Proteins Consumption per Capita (kCal)	
	2020	2021
(1)	(2)	(3)
Padi-Padian/ <i>Cereals</i>	19,25	20,54
Umbi-Umbian/ <i>Tubers</i>	0,33	0,44
Ikan/Udang/Cumi/Kerang/ <i>Fish/Shrimp/Squid/Clams</i>	13,33	15,87
Daging/ <i>Meat</i>	5,27	5,77
Telur dan Susu/ <i>Egg and Milk</i>	4,59	3,64
Sayur-sayuran/ <i>Vegetables</i>	2,49	2,78
Kacang-kacangan/ <i>Legumes</i>	4,04	5,25
Buah-buahan/ <i>Fruits</i>	0,67	0,36
Minyak dan Lemak/ <i>Oils and Fats</i>	0,08	0,14
Bahan Minuman/ <i>Beverages Stuffs</i>	0,84	0,92
Bumbu-bumbuan/ <i>Spices</i>	0,63	0,59
Konsumsi Lainnya/ <i>Miscellaneous Food Items</i>	1,43	1,51
Makanan dan Minuman Jadi/ <i>Prepared Food and Beverage</i>	14,86	12,97
Rokok/ <i>Cigarettes</i>	0	0
Jumlah Makanan/<i>Total Food</i>	67,79	70,78

Catatan/Note: ...

Sumber/Source: BPS, Survei Sosial Ekonomi Nasional/BPS-Statistics Indonesia, National Socio Economic Survey

<https://sukamarakab.bps.go.id>



INFOGRAFIS
PEMBATAS BAB 11

PENJELASAN TEKNIS

1. SIUP atau Surat Izin Usaha Perdagangan adalah sebuah surat izin untuk dapat melakukan kegiatan usaha perdagangan yang diberikan kepada sebuah badan usaha.
2. Menurut Peraturan Menteri Perdagangan Republik Indonesia Nomor 36/M-DAG/PER/9/2007 Tentang Penerbitan Surat Izin Usaha Perdagangan (Permendag 36/2007), SIUP adalah Surat Ijin untuk dapat melaksanakan kegiatan usaha perdagangan.
3. NIB (Nomor Induk Berusaha) adalah identitas pelaku usaha yang diterbitkan oleh Lembaga OSS (dalam hal ini adalah BKPM) setelah pelaku usaha melakukan pendaftaran melalui OSS (Online Single Submission). Penerbitan NIB melalui OSS diatur dalam Peraturan Pemerintah No. 24 Tahun 2018 tentang Pelayanan Perizinan Berusaha Terintegrasi secara Elektronik.
4. NIB diterbitkan setelah pelaku usaha melakukan pendaftaran melalui pengisian data secara lengkap. NIB berbentuk tiga belas digit angka acak yang diberi pengaman dan disertai dengan tanda tangan elektronik. NIB berlaku juga sebagai Tanda Daftar Perusahaan (TDP), Angka Pengenal Importir (API), dan hak akses kepabeanaan.

TECHNICAL NOTES

1. *SIUP or Trading Business Permit is a permit for trading business activities granted to a business entity.*
2. *According to the Regulation of the Minister of Trade of the Republic of Indonesia Number 36 / M-DAG / PER / 9/2007 Regarding the Issuance of Trade Business Permits (Permendag 36/2007), SIUP is a Permit to be used for trading business activities.*
3. *SIUP data were obtained from the One-Stop Integrated Investment and Services Office of Sukamara Regency.*
4. *SIUP is divided into several types based on capital or wealth owned by the business owner.*
5. *Micro SIUP is SIUP given to the owner of a corporation that has capital or wealth with more than IDR 50 million and a maximum of IDR 500 million.*
6. *Small SIUP is SIUP given to business entity owners with capital assets ranging from Rp50 million to a maximum of Rp500 million.*
7. *Medium SIUP is a type of SIUP given to business owners with a capital of between IDR 500 million and a maximum of IDR 10 billion.*

8. *Large SIUP is a type of SIUP given to business owners with capital assets of more than Rp10 billion.*

<https://sukamarakab.bps.go.id>

ULASAN

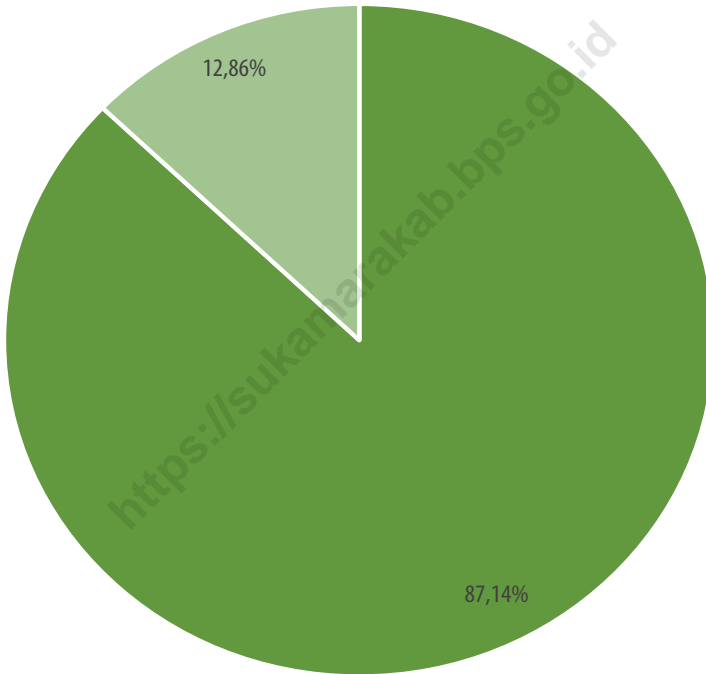
Berdasarkan data Dinas Koperasi, UKM, dan Perdagangan Kabupaten Sukamara jumlah pedagang pada tahun 2021 sebanyak 3.901 pedagang mikro. Perkembangan jumlah sarana pedagang di Kabupaten Sukamara tidak mengalami perubahan dari tahun sebelumnya. Jumlah pasar di Kabupaten Sukamara pada tahun 2021 mencapai 11 tempat, yang terdiri dari 2 pasar umum dan 9 pasar desa.

DESCRIPTION

Based on data from the Office of Cooperatives, SMEs, and Trade in Sukamara Regency, the number of traders in 2021 is 3,901 micro traders. The development of the number of trading facilities in Sukamara Regency has not changed from the previous year. The number of markets in Sukamara Regency in 2021 will reach 11 places, consisting of 2 public markets and 9 village markets.

<https://sukamarakab.bps.go.id>

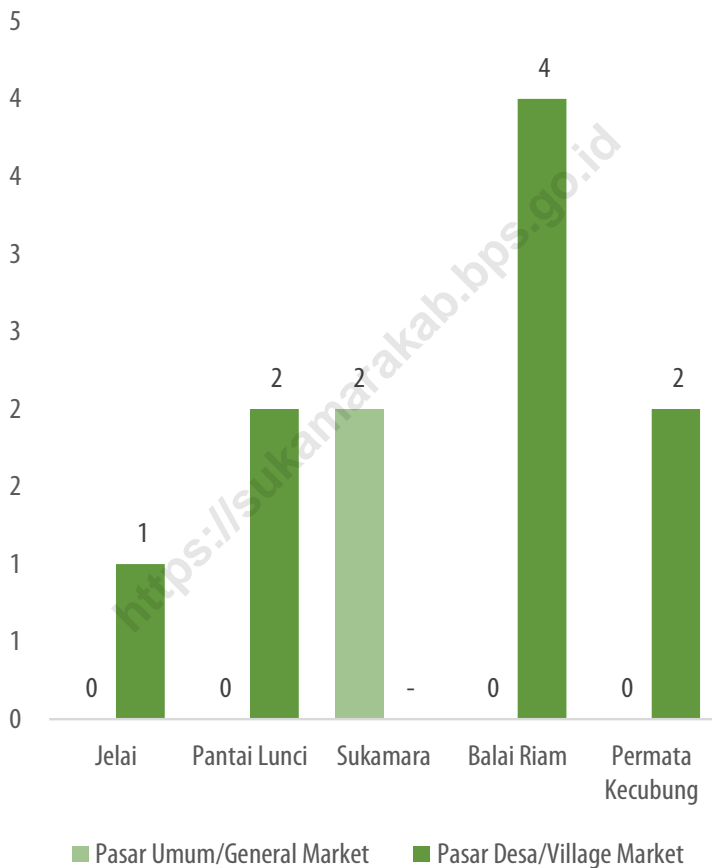
Gambar 11.1. **Persentase Pelaku Usaha yang Mendapatkan Izin Menurut Skala Usaha di Kabupaten Sukamara, 2021**
Percentage of Business Actor who Obtained Permit by Business Scale in Sukamara Regency, 2021



Catatan/Note: ...

Sumber/Source: Dinas Penanaman Modal dan Pelayanan Terpadu Satu Pintu Kabupaten Sukamara/Office of Investment and Integrated Service of Sukamara Regency

Gambar 11.2. Jumlah Sarana Perdagangan Menurut Kecamatan di Kabupaten Sukamara, 2021
Figures **The Number of Trading Infrastructure by Subdistrict in Sukamara Regency, 2021**



Catatan/Note: ...

Sumber/Source: Dinas Koperasi, Usaha Kecil dan Menengah, dan Perdagangan Kabupaten Sukamara/ Regional Office of Cooperation, Middle and Small Business and Trade Sukamara Regency

Tabel
Table 11.1.

**Jumlah Sarana Perdagangan Menurut Jenisnya di
Kabupaten Sukamara, 2018-2021**
*Number of Trading Facilities by Type of Facility in Sukamara
Regency, 2018-2021*

Jenis Sarana Perdagangan <i>Type of Trading Facilities</i>	2018	2019	2020	2021
(1)	(2)	(3)	(4)	(5)
Pasar/Market	11	11	11	11
Toko/Store
Kios/Stall
Warung/Shop
Jumlah/Total	11	11	11	11

Catatan/Note: ...

Sumber/Source: Dinas Koperasi, Usaha Kecil dan Menengah, dan Perdagangan Kabupaten Sukamara/ *Regional Office of Cooperation, Middle and Small Business and Trade Sukamara Regency*

Tabel 11.2.
Table

Jumlah Sarana Perdagangan Menurut Kecamatan di Kabupaten Sukamara, 2021
The Number of Trading Infrastructure by Subdistrict in Sukamara Regency, 2021

Kecamatan Subdistrict	Pasar Umum General Market	Pasar Desa Village Market	Minimarket
(1)	(2)	(3)	(4)
Jelai	-	1	-
Pantai Lunci	-	2	-
Sukamara	2	-	10
Balai Riam	-	4	-
Permata Kecubung	-	2	1
Sukamara	2	9	11

Lanjutan Tabel/*Continued Table* 11.2

Kecamatan Subdistrict	Toko Store	Kios Stall	Warung Shop
(1)	(5)	(6)	(7)
Jelai	101	17	79
Pantai Lunci	86	2	47
Sukamara	151	-	84
Balai Riam	60	25	24
Permata Kecubung	49	4	61
Sukamara	346	31	399

Catatan/*Note*: ...

Sumber/*Source*: Dinas Koperasi, Usaha Kecil dan Menengah, dan Perdagangan Kabupaten Sukamara/ *Regional Office of Cooperation, Middle and Small Business and Trade Sukamara Regency*

Tabel 11.3. Jumlah Pedagang Menurut Jenis Pedagang di Kabupaten Sukamara, 2017-2021
Number of Trader by Type of Trader in Sukamara Regency, 2017-2021

Tahun Year	Pedagang Besar Wholesaler	Pedagang Menengah Middle Traders	Pedagang Kecil Small Traders	Pedagang Mikro Micro Traders	Jumlah Total
(1)	(2)	(3)	(4)	(5)	(6)
2017	-	-
2018	-	-
2019	-	-	173	2,117	2,290
2020	-	-	173	3,933	4,106
2021	-	-	...	3,901	3,901

Catatan/Note: ...

Sumber/Source: Dinas Koperasi, Usaha Kecil dan Menengah, dan Perdagangan Kabupaten Sukamara/ Regional Office of Cooperation, Middle and Small Business and Trade Sukamara Regency

Tabel
Table 11.4.

Jumlah Pedagang Menurut Jenis Pedagang dan Kecamatan di Kabupaten Sukamara, 2021
Number of Trader by Type and Subdistrict in Sukamara Regency, 2021

Kecamatan Subdistrict	Pedagang Besar Wholesaler	Pedagang Menengah Middle Traders	Pedagang Kecil Small Traders	Pedagang Mikro Micro Traders	Jumlah Total
(1)	(2)	(3)	(4)	(5)	(6)
Jelai	-	-	...	728	728
Pantai Lunci	-	-	...	462	462
Sukamara	-	-	...	2,193	2,193
Balai Riam	-	-	...	297	297
Permata Kecubung	-	-	...	221	221
Sukamara	-	-	...	3,901	3,901

Catatan/Note: ...

Sumber/Source: Dinas Koperasi, Usaha Kecil dan Menengah, dan Perdagangan Kabupaten Sukamara/ Regional Office of Cooperation, Middle and Small Business and Trade Sukamara Regency

Tabel
Table 11.5.

**Jumlah Pelaku Usaha yang Mendapatkan izin di
Kabupaten Sukamara, 2021**
*Number of Business Actors Obtaining Permits in Sukamara
Regency, 2021*

Jenis Pedagang <i>Type of Traders</i>	Nomor Induk Berusaha (NIB) <i>Single Business Number</i>
(1)	(2)
<i>Skala Usaha/Business Scale</i>	
UMKM	183
Non UMKM	27
Jumlah/Total	210

Catatan/Note: ...

Sumber/Source: Dinas Penanaman Modal dan Pelayanan Terpadu Satu Pintu Kabupaten Sukamara/*Office of Investment and Integrated Service of Sukamara Regency*



PRODUK DOMESTIK REGIONAL BRUTO

2021 DI KABUPATEN SUKAMARA
Gross Regional Domestic Product in Sukamara Regency

4 944,1 miliar rupiah
billion rupiahs

ATAS DASAR HARGA BERLAKU
Current Market Price

3 043,3 miliar rupiah
billion rupiahs

ATAS DASAR HARGA KONSTAN
Constant Market Price



Tumbuh



4,74%

dibandingkan tahun 2020
grew 4.74 percent compared to last year

Lapangan Usaha
JASA KESEHATAN DAN KEGIATAN SOSIAL
 tumbuh paling signifikan sebesar **9,87%**

the health service business and social activities grew the most significantly by 9.87 percent



PENJELASAN TEKNIS

1. Penghitungan statistik neraca regional yang digunakan di sini mengikuti buku petunjuk yang diterbitkan oleh Perserikatan Bangsa Bangsa yang dikenal sebagai "Sistem Neraca Nasional". Namun, penerapan statistik neraca regional tersebut telah disesuaikan dengan kondisi sosial ekonomi Sukamara.
2. Produk Domestik Regional Bruto (PDRB) pada tingkat regional (Kabupaten) menggambarkan kemampuan suatu wilayah untuk menciptakan output (nilai tambah) pada suatu waktu tertentu. Untuk menyusun PDRB digunakan 2 pendekatan yaitu Lapangan Usaha dan Pengeluaran. PDRB dari sisi lapangan usaha merupakan penjumlahan seluruh komponen nilai tambah bruto yang mampu diciptakan oleh sektor-sektor ekonomi atas berbagai aktivitas produksinya. Sedangkan dari sisi penggunaan menjelaskan tentang penggunaan dari nilai tambah tersebut.
3. PDRB menurut lapangan usaha mengalami perubahan klasifikasi dari 9 lapangan usaha menjadi 17 lapangan usaha. PDRB menurut lapangan usaha dirinci menurut total nilai tambah dari seluruh sektor ekonomi yang mencakup lapangan usaha Pertanian, Kehutanan, dan Perikanan;

TECHNICAL NOTES

1. *Calculation of regional accounts statistics which is used here follows the user guide published by the United Nations known as the "System of National Accounts", However, the application of regional account statistics has been adjusted to the socio-economic conditions of Sukamara.*
2. *The basic measure of the value added arising from economic is known as Gross Regional Domestic Product (GRDP) at the regional level (Regency), To compile these statistics, two approaches have been used, i.e., "production approach" and " expenditure approach", The first approach is to measure value added produced by various kinds of economic activities, while the second approach is to measure final uses o the country's output, In other words, GRDP is the sum fo total value added produced by all economic industries (activities) and the way of using it.*
3. *GRDP by industry classification changes from 9 sectors to 17 industries, GRDP by industry classified by types of economic activities such as Agriculture, Forestry and Fishing; Mining and Quarrying; Manufacturing; Electricity and Gas; Water Supply, Sewerage, Waste Management,*

- Pertambangan dan Penggalian; Industri Pengolahan; Pengadaan Listrik dan Gas; Pengadaan Air, Pengelolaan Sampah, Limbah, dan Daur Ulang; Kostruksi; Perdagangan Besar dan Eceran, Reparasi Mobil dan Sepeda Motor; Transportasi dan Pergudangan; Penyediaan Akomodasi dan Makan Minum; Informasi dan Komunikasi; Jasa Keuangan dan Asuransi; Real Estat; Jasa Perusahaan; Administrasi Pemerintahan, Pertahanan dan Jaminan Sosial Wajib; Jasa Pendidikan; Jasa Kesehatan dan Kegiatan Sosial; dan Jasa Lainnya.
4. PDRB menurut pengeluaran mengalami perubahan klasifikasi dimana pengeluaran konsumsi Lembaga Non Profit yang Melayani Rumah Tangga (LNPR) yang sebelumnya termasuk bagian dari pengeluaran konsumsi rumah tangga menjadi komponen terpisah. Sehingga klasifikasi PDRB menurut pengeluaran dirinci menjadi 7 komponen yaitu komponen Pengeluaran Konsumsi Rumah Tangga, Pengeluaran Konsumsi LPNRT, Pengeluaran Konsumsi Pemerintah, Pembentukan Modal Tetap Bruto, Perubahan Inventori, Ekspor dan Impor.
5. Pengeluaran konsumsi rumah tangga mencakup berbagai pengeluaran konsumsi akhir rumah tangga atas barang dan jasa untuk memenuhi kebutuhan
- and Remediation Activities; Construction; Wholesale and Retail Trade, Repair of Motor Vehicles and Motorcycles; Transportation and Storage; Accommodation and Food Service Activities; Information and Communication; Financial and Insurance Activities; Real Estate Activities; Business Activities; Public Administration; Defense and Compulsory Social Security; Education; Human Health and Social Work Activities; and Other Service Activities,*
4. *GRDP by expenditure classification changes where consumption expenditure Non-profit Institutions Serving Households (NPISH) previously included as part of household consumption expenditure is taken out into separate component, So that, GRDP by type of expenditure is classified into: household consumption expenditure, NPISH consumption expenditure, government consumption expenditure, gross fixed capital formation, changes in inventories, export and imports,*
5. *Household consumption expenditure consist of expenditure incurred by households, which are used for both individual or collective needs, Household consumption are*

individu ataupun kelompok secara langsung. Pengeluaran rumah tangga disini mencakup makanan dan minuman selain restoran; pakaian, alas kaki, dan jasa perawatannya; perumahan dan perlengkapan rumah tangga; kesehatan dan pendidikan; transportasi dan komunikasi; restoran dan hotel serta lainnya.

- | | |
|---|--|
| <p>6. Sektor Lembaga Non-Profit yang Melayani Rumah Tangga (LNPRT) muncul sebagai sektor tersendiri dalam suatu perekonomian wilayah. Sektor ini berperan dalam menyediakan barang dan jasa bagi anggotanya maupun bagi rumah tangga secara gratis atau pada tingkat harga yang tidak berarti secara ekonomi. Harga yang tak berarti secara ekonomi artinya harga tersebut biasanya dibawah harga pasar (tidak mengikuti harga pasar yang berlaku).</p> | <p>6. <i>Sector Non-profit Institutions Serving Households (NPISH) appears as a separate sector in the economy region, This sector role in providing goods and services to its members as well as to households free or at prices that are not economically significant, Price economically insignificant meaning prices are usually below the market price (does not follow the prevailing market price),</i></p> |
| <p>7. Pengeluaran Pemerintah mencakup pembelian barang dan jasa yang bersifat rutin, pembayaran upah dan gaji pegawai, transfer sosial dalam bentuk barang, perkiraan penyusutan barang modal, dan nilai output dari Bank Indonesia, dikurangi dengan nilai penjualan barang dan jasa yang dihasilkan unit produksi yang tak dapat dipisahkan dari aktivitas pemerintahan.</p> | <p>7. <i>Government Consumption Expenditure include the purchase of goods and services that are routine, payment of wages and salaries, social transfers in kind, the estimated depreciation of capital goods, and the output value of Bank Indonesia, reduced by the value of sales of goods and services produced production unit that is not can be separated from the activities of government,</i></p> |
| <p>8. Pembentukan Modal Tetap Bruto mencakup penambahan dan</p> | <p>8. <i>Gross Fixed Capital Formation includes the addition and</i></p> |

pengurangan aset tetap pada suatu unit produksi, dalam kurun waktu tertentu. Penambahan barang modal mencakup pengadaan, pembuatan, pembelian, sewa beli barang modal baru dari dalam negeri serta barang modal baru dan bekas dari luar negeri (termasuk perbaikan besar, transfer atau barter barang modal), dan pertumbuhan aset sumberdaya hayati yang dibudidaya. Sedangkan pengurangan barang modal mencakup penjualan, transfer atau barter, dan sewa beli barang modal bekas pada pihak lain. Kehilangan yang disebabkan oleh bencana alam tidak dicatat sebagai pengurangan.

9. Ekspor barang dan jasa merupakan transaksi perdagangan barang dan jasa dari penduduk (residen) ke bukan penduduk (non-residen). Impor barang dan jasa adalah transaksi perdagangan dari bukan penduduk ke penduduk. Ekspor atau impor barang terjadi pada saat terjadi perubahan hak kepemilikan barang antara penduduk dengan bukan penduduk (dengan atau tanpa perpindahan fisik barang tersebut).
10. Produk Domestik Regional Bruto maupun agregat turunannya disajikan dalam 2 (dua) versi penilaian, yaitu atas dasar "harga berlaku" dan atas dasar "harga konstan". Disebut sebagai harga

subtraction of fixed assets on a unit of production, within a certain time, Addition of capital goods include the procurement, manufacture, purchase, financial leasing of new capital goods from domestic as well as new and used capital goods from abroad (including major repairs, transfer or barter capital goods), and growth asset cultivated biological resources, While the reduction in capital goods include the sale, transfer or barter, financial leasing of used capital goods to other parties, Exceptions loss caused by natural disasters is not recorded as a reduction,

9. *Exports of goods and services are the trade transaction of goods and services from the population (resident) to non residents, Imports of goods and services are trade transactions from non-residents to residents, Export or import of goods occurs when there is a change of property rights among the population with non-resident (with or without physical movement of goods),*
10. *Gross Regional Domestic Product as well as its derivatives are presented in aggregate 2 (two) versions of the assessment, namely on the basis of "current price" and on the basis of "constant prices", Known*

berlaku karena seluruh agregat dinilai dengan menggunakan harga pada tahun berjalan, sedangkan harga konstan penilaiannya didasarkan kepada harga satu tahun dasar tertentu. Dalam publikasi di sini digunakan harga tahun 2010 sebagai dasar penilaian.

11. Laju pertumbuhan Produk Domestik Regional Bruto diperoleh dari perhitungan PDRB atas dasar harga konstan. Diperoleh dengan cara mengurangi nilai PDRB pada tahun ke n terhadap nilai pada tahun ke n-1 (tahun sebelumnya), dibagi dengan nilai pada tahun ke n-1, kemudian dikalikan dengan 100 persen. Laju pertumbuhan menunjukkan perkembangan agregat pendapatan dari satu waktu tertentu terhadap waktu sebelumnya.
 12. Pembentukan Modal Tetap Bruto mencakup pengadaan, pembuatan dan pembelian barang modal. Barang modal dimaksud adalah barang-barang yang digunakan untuk proses produksi, tahan lama atau yang mempunyai umur pemakaian lebih dari satu tahun seperti bangunan, mesin-mesin dan alat angkutan. Termasuk pula di sini perbaikan besar (berat) yang sifatnya memperpanjang umur atau mengubah bentuk atau kapasitas barang modal tersebut. Pengeluaran barang modal untuk
- as the current prices because the entire aggregate valued by using the price in the current year, while the constant price valuation is based on the price of a particular base year, In this publication, used 2010 as the base year,*
11. *The growth rate of Gross Regional Domestic Product obtained from the calculation of GRDP at constant prices, Obtained by subtracting the value of GRDP in year n to the value in year n-1 (previous year), divided by the value in year n-1, and then multiplied by 100 percent, The growth rate shows the development of income aggregate of a particular time to the previous time,*
 12. *Gross Fixed Capital Formation includes the procurement, manufacture and purchase of capital goods, Capital goods are goods which is used for the production process, or that have adurable life of more than one year such as buildings, machinery and transportation equipment, Included here is also a huge improvement (heavy) that the nature is to extend or alter the form or capacity of the capital goods, Capital expenditures for military purposes are not covered here but are classified as government*

- keperluan militer tidak dicakup di sini tetapi digolongkan sebagai konsumsi pemerintah.
13. Ekspor barang dan jasa merupakan transaksi perdagangan barang dan jasa dari penduduk (residen) ke bukan penduduk (non-residen). Impor barang dan jasa adalah transaksi perdagangan dari bukan penduduk ke penduduk. Ekspor atau impor barang terjadi pada saat terjadi perubahan hak kepemilikan barang antara penduduk dengan bukan penduduk (dengan atau tanpa perpindahan fisik barang tersebut).
 14. Produk Domestik Regional Bruto maupun agregat turunannya disajikan dalam 2 (dua) versi penilaian, yaitu atas dasar "harga berlaku" dan atas dasar "harga konstan". Disebut sebagai harga berlaku karena seluruh agregat dinilai dengan menggunakan harga pada tahun berjalan, sedangkan harga konstan penilaiannya didasarkan kepada harga satu tahun dasar tertentu. Dalam publikasi di sini digunakan harga tahun 2000 sebagai dasar penilaian.
 15. Laju pertumbuhan Produk Domestik Regional Bruto diperoleh dari perhitungan PDRB atas dasar harga konstan. Diperoleh dengan cara mengurangi nilai PDRB pada tahun ke n terhadap nilai pada tahun ke n-1 (tahun sebelumnya),
- consumption,*
13. *Exports of goods and services are the trade transaction of goods and services from the population (resident) to non residents, Imports of goods and services are trade transactions from non-residents to residents, Export or import of goods occurs when there is a change of property rights among the population with non-resident (with or without physical movement of goods),*
 14. *Gross Regional Domestic Product as well as its derivatives are presented in aggregate 2 (two) versions of the assessment, namely on the basis of "current price" and on the basis of "constant prices", Known as the current prices because the entire aggregate valued by using the price in the current year, while the constant price valuation is based on the price of a particular base year, In this publication, used 2000 as the base year,*
 15. *The growth rate of Gross Regional Domestic Product obtained from the calculation of GRDP at constant prices, Obtained by subtracting the value of GRDP in year n to the value in year n-1 (previous year), divided by the value in year n-1, and then multiplied by 100 percent, The*

dibagi dengan nilai pada tahun ke $n-1$, kemudian dikalikan dengan 100 persen. Laju pertumbuhan menunjukkan perkembangan agregat pendapatan dari satu waktu tertentu terhadap waktu sebelumnya.

16. PDRB per kapita adalah pendapatan regional atau Produk Domestik Regional Bruto (PDRB) dibagi dengan jumlah penduduk pertengahan tahun.

growth rate shows the development of income aggregate of a particular time to the previous time,

16. *GRDP per capita is the regional income or Gross Regional Domestic Product (GRDP) divided by the number of mid-year population*

<https://sukamarakab.bps.go.id>

ULASAN

Perhitungan Produk Domestik Regional Bruto (PDRB) Kabupaten Sukamara 2020 masih menggunakan angka tahun 2010 sebagai tahun dasar. Pada tahun 2020, PDRB Atas Dasar Harga Berlaku Kabupaten Sukamara yaitu 4.944,1 miliar rupiah. Penyumbang terbesar PDRB Kabupaten Sukamara, yaitu sektor Pertanian, Kehutanan, dan Perikanan sebesar 32,82 persen, diikuti oleh sektor Industri Pengolahan dan sektor Perdagangan Besar dan Eceran; Reparasi Mobil dan Sepeda Motor.

Sementara angka PDRB Kabupaten Sukamara atas dasar harga konstan (ADHK) 2010, selama kurun waktu 4 (empat) tahun terakhir adalah masing-masing 2.686,3 miliar rupiah (2018), 2.849,2 miliar rupiah (2019), 2.905,6 miliar rupiah (2020), dan 3.403,3 miliar rupiah (2021).

Bila PDRB suatu daerah dibagi dengan jumlah penduduk yang tinggal di daerah itu, maka akan dihasilkan suatu PDRB per kapita. PDRB per kapita atas dasar harga berlaku menunjukkan nilai PDRB per kepala atau per satu orang penduduk. Pada tahun 2021, PDRB per kapita secara riil Kabupaten Sukamara mencapai 76,1 juta rupiah. Angka ini diperoleh menggunakan data Hasil Proyeksi Penduduk Interim 2020–2023 (Pertengahan tahun/Juni).

Agregat makro lain yang dapat diturunkan dari data PDRB adalah pertumbuhan riil PDRB atau lebih dikenal dengan pertumbuhan

DESCRIPTION

In 2020, The calculation of Sukamara Regency's Gross Regional Domestic Products still used the figures in the 2010 value as a base year. In 2020, GRDP of Sukamara Regency at Current Market Price was about 4,422.2 billion rupiahs. Agricultural, horticultural, and fishery sectors contributed to approximately 32.06 percent of Sukamara Regency's GRDP. The second-biggest contributor to Sukamara Regency's GRDP in 2020 was the Manufacturing sector and Wholesale and Retail Trade, then Repair of Motor Vehicle and Motorcycle sector.

While, GDRP of Sukamara Regency by 2010 constant price over the past 4 (empat) years was 2,686.3 billion rupiahs (2018), 2,849.2 billion rupiahs (2019), , 2,905.6 billion rupiahs (2020), and 3,403.3 billion rupiahs (2021).

If the GRDP of a region divided by the number of people living in that area, it will produce a regional GDP per capita. The GRDP per capita at current prices shows the value of GDP per head or each resident. In 2021, the GDP per capita in Sukamara Regency reached 76.1 million rupiahs. This figure is obtained using Regency/Municipality Population Projection data based on the The result of Interim Population Projection 2020–2023 (mid year/June).

Another macro aggregate derived from GRDP data are the real growth of GRDP or better known as economic growth, which describes the performance

ekonomi, yang menggambarkan kinerja pembangunan di bidang ekonomi. Pertumbuhan ekonomi Kabupaten Sukamara tahun 2018-2021 sebesar 6,17 persen (2018), 6,06 persen (2019), 1,98 persen (2020), dan 4,74 persen (2021). Pertumbuhan ekonomi tersebut terutama didukung oleh pertumbuhan pada kategori jasa kesehatan dan kegiatan sosial sebesar 9,87 persen.

of economic development. The economic growth of the Sukamara Regency in 2018-2021 was 6.17 percent (2018), 6.06 percent (2019), 1.98 percent (2020), and 4.74 percent (2021). The economic growth was mainly supported by growth in the Human Health and Social Work Activities Sector by 9.87 percent.

<https://sukamarakab.bps.go.id>

Gambar 11.1
Figures

Distribusi Persentase Produk Domestik Regional Bruto Atas Dasar Harga Berlaku Menurut Lapangan Usaha di Kabupaten Sukamara, 2021
Percentage Distribution of Gross Regional Domestic Product at Current Market Prices by Industry in Sukamara Regency, 2021

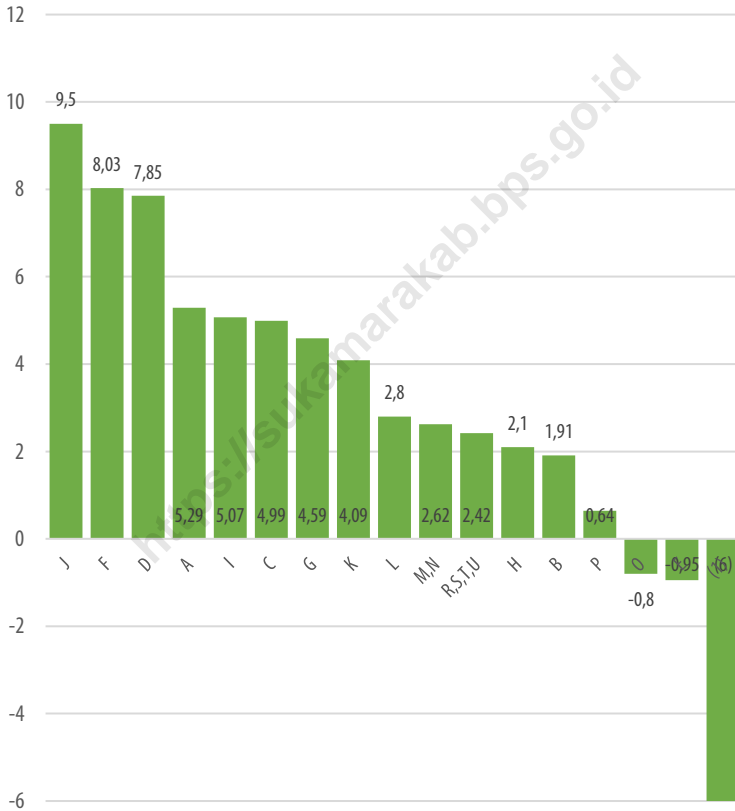


Catatan/Note: Perbedaan antara jumlah PDRB 34 Provinsi dan PDB Indonesia antara lain disebabkan oleh diskrepansi statistik/*The difference between the total of GRDP of 34 Provinces and the GDP of Indonesia due to the statistical discrepancies*

Sumber/Source: BPS, berbagai sumber, survei, dan sumber lain/*BPS-Statistics Indonesia, various census, survey, and other sources*

Gambar 11.2
Figures

Laju Pertumbuhan Produk Domestik Regional Bruto Atas Dasar Harga Konstan 2010 Menurut Lapangan Usaha di Kabupaten Sukamara (persen), 2021
Growth Rate of Gross Regional Domestic Product at 2010 Constant Market Prices by Industry in Sukamara Regency (percent), 2021



Catatan/Note: Perbedaan antara jumlah PDRB 34 Provinsi dan PDB Indonesia antara lain disebabkan oleh diskrepansi statistik/The difference between the total of GRDP of 34 Provinces and the GDP of Indonesia due to the statistical discrepancies

Sumber/Source: BPS, berbagai sumber, survei, dan sumber lain/BPS-Statistics Indonesia, various census, survey, and other sources

Tabel
Table 12.1.

Produk Domestik Regional Bruto Atas Dasar Harga Berlaku Menurut Lapangan Usaha di Kabupaten Sukamara (miliar rupiah), 2017-2021
Gross Regional Domestic Product at Current Market Prices by Industry in Sukamara Regency (billion rupiahs), 2017-2021

Lapangan Usaha/ <i>Industry</i>	2017	2018	2019	2020 ^{a)}	2021 ^{xx)}
(1)	(2)	(3)	(4)	(5)	(6)
A Pertanian, Kehutanan, dan Perikanan/ <i>Agriculture, Forestry, and Fishing</i>	1 135,9	1 189,1	1 275,2	1 413,8	1 672,1
B Pertambangan dan Penggalian/ <i>Mining and Quarrying</i>	33,2	35,2	37,9	36,7	38,0
C Industri Pengolahan/ <i>Manufacturing</i>	832,6	867,1	913,7	964,4	1 075,8
D Pengadaan Listrik dan Gas/ <i>Electricity and Gas</i>	1,1	1,3	1,4	1,6	1,7
E Pengadaan Air, Pengelolaan Sampah, Limbah, dan Daur Ulang/ <i>Water supply, Sewerage, Waste Management and Remediation Activities</i>	0,5	0,6	0,7	0,7	0,7
F Konstruksi/ <i>Construction</i>	328,1	367,8	404,7	390,8	441,0
G Perdagangan Besar dan Eceran; Reparasi Mobil dan Sepeda Motor/ <i>Wholesale and Retail Trade; Repair of Motor Vehicles and Motorcycles</i>	485,3	556,5	611,7	626,8	691,8
H Transportasi dan Pergudangan/ <i>Transportation and Storage</i>	89,6	101,5	113,1	118,7	124,3
I Penyediaan Akomodasi dan Makan Minum/ <i>Accommodation and Food Service Activities</i>	41,7	46,9	52,1	51,5	54,8
J Informasi dan Komunikasi/ <i>Information and Communication</i>	43,2	48,1	52,7	56,9	62,8
K Jasa Keuangan dan Asuransi/ <i>Financial and Insurance Activities</i>	66,3	71,9	76,2	80,6	84,5

Lanjutan Tabel/Continued Table 12.1

Lapangan Usaha/Industry		2017	2018	2019	2020 ^(*)	2021 ^(**)
(1)		(2)	(3)	(4)	(5)	(6)
L	Real Estat/Real Estate Activities	50,6	58,7	63,1	64,9	67,3
M,N	Jasa Perusahaan/Business Activities	1,4	1,6	1,7	1,7	1,7
O	Administrasi Pemerintahan, Pertahanan dan Jaminan Sosial Wajib/Public Administration and Defence; Compulsory Social Security	216,1	245,3	272,4	280,0	279,2
P	Jasa Pendidikan/Education	165,8	186,0	207,5	219,1	223,7
Q	Jasa Kesehatan dan Kegiatan Sosial/ Human Health and Social Work Activities	64,6	72,0	79,6	83,4	92,6
R,S,T,U	Jasa lainnya/Other Services Activities	23,9	26,7	29,6	30,7	32,0
Produk Domestik Regional Bruto		3 580,0	3 876,2	4 193,5	4 422,1	4 944,2

Catatan/Note: Perbedaan antara jumlah PDRB 34 Provinsi dan PDB Indonesia antara lain disebabkan oleh diskrepansi statistik/The difference between the total of GRDP of 34 Provinces and the GDP of Indonesia due to the statistical discrepancies

Sumber/Source: BPS, berbagai sumber, survei, dan sumber lain/BPS-Statistics Indonesia, various census, survey, and other sources

Tabel
Table 12.2.

Produk Domestik Regional Bruto Atas Dasar Harga Konstan 2010 Menurut Lapangan Usaha di Kabupaten Sukamara (miliar rupiah), 2017-2021
Gross Regional Domestic Product at 2010 Constant Market Prices by Industry in Sukamara Regency (billion rupiahs), 2017-2021

Lapangan Usaha/Industry	2017	2018	2019	2020 ^(*)	2021 ^(**)
(1)	(2)	(3)	(4)	(5)	(6)
A Pertanian, Kehutanan, dan Perikanan/Agriculture, Forestry, and Fishing	826,4	876,7	933,3	965,6	1016,7
B Pertambangan dan Penggalian/ Mining and Quarrying	23,9	24,8	26,0	25,0	25,5
C Industri Pengolahan/ Manufacturing	606,8	643,6	681,8	695,0	729,7
D Pengadaan Listrik dan Gas/ Electricity and Gas	–	–	1,0	1,1	1,2
E Pengadaan Air, Pengelolaan Sampah, Limbah, dan Daur Ulang/Water supply, Sewerage, Waste Management and Remediation Activities	–	–	0,4	0,4	0,4
F Konstruksi/Construction	235,3	245,3	259,9	246,9	266,7
G Perdagangan Besar dan Eceran; Reparasi Mobil dan Sepeda Motor/Wholesale and Retail Trade; Repair of Motor Vehicles and Motorcycles	307,8	332,6	350,7	358,9	375,4
H Transportasi dan Pergudangan/ Transportation and Storage	58,7	62,6	67,0	69,2	70,6
I Penyediaan Akomodasi dan Makan Minum/Accommodation and Food Service Activities	27,1	29,0	30,7	30,0	31,5
J Informasi dan Komunikasi/ Information and Communication	34,7	36,7	38,9	41,2	45,1
K Jasa Keuangan dan Asuransi/ Financial and Insurance Activities	47,3	49,3	51,4	54,0	56,2

Lanjutan Tabel/*Continued Table 12.2*

Lapangan Usaha/ <i>Industry</i>		2017	2018	2019	2020 ^{a)}	2021 ^{xx)}
(1)		(2)	(3)	(4)	(5)	(6)
L	Real Estat/ <i>Real Estate Activities</i>	34,2	36,5	38,1	38,6	39,7
M,N	Jasa Perusahaan/ <i>Business Activities</i>	1,0	1,1	1,1	1,1	1,1
O	Administrasi Pemerintahan, Pertahanan dan Jaminan Sosial Wajib/ <i>Public Administration and Defence; Compulsory Social Security</i>	157,5	168,6	180,3	182,3	180,8
P	Jasa Pendidikan/ <i>Education</i>	107,2	113,9	120,9	127,1	127,9
Q	Jasa Kesehatan dan Kegiatan Sosial/ <i>Human Health and Social Work Activities</i>	44,6	46,9	49,2	50,4	55,4
R,S,T,U	Jasa lainnya/ <i>Other Services Activities</i>	16,7	17,6	18,6	19,0	19,4
Produk Domestik Regional Bruto		2 530,3	2 686,3	2 849,2	2 905,6	3 043,3

Catatan/*Note*: Perbedaan antara jumlah PDRB 34 Provinsi dan PDB Indonesia antara lain disebabkan oleh diskrepansi statistik/*The difference between the total of GRDP of 34 Provinces and the GDP of Indonesia due to the statistical discrepancies*

Sumber/*Source*: BPS, berbagai sumber, survei, dan sumber lain/*BPS-Statistics Indonesia, various census, survey, and other sources*

Tabel
Table 12.3.

Distribusi Persentase Produk Domestik Regional Bruto Atas Dasar Harga Berlaku Menurut Lapangan Usaha di Kabupaten Sukamara, 2017-2021
Percentage Distribution of Gross Regional Domestic Product at Current Market Prices by Industry in Sukamara Regency, 2017-2021

Lapangan Usaha/ <i>Industry</i>	2017	2018	2019	2020 ^{a)}	2021 ^{m)}
(1)	(2)	(3)	(4)	(5)	(6)
A Pertanian, Kehutanan, dan Perikanan/ <i>Agriculture, Forestry, and Fishing</i>	31,73	30,68	30,41	31,97	33,82
B Pertambangan dan Penggalian/ <i>Mining and Quarrying</i>	0,93	0,91	0,9	0,83	0,77
C Industri Pengolahan/ <i>Manufacturing</i>	23,26	22,37	21,79	21,81	21,76
D Pengadaan Listrik dan Gas/ <i>Electricity and Gas</i>	0,03	0,03	0,03	0,04	0,03
E Pengadaan Air, Pengelolaan Sampah, Limbah, dan Daur Ulang/ <i>Water supply, Sewerage, Waste Management and Remediation Activities</i>	0,01	0,01	0,02	0,01	0,01
F Konstruksi/ <i>Construction</i>	9,17	9,49	9,65	8,84	8,92
G Perdagangan Besar dan Eceran; Reparasi Mobil dan Sepeda Motor/ <i>Wholesale and Retail Trade; Repair of Motor Vehicles and Motorcycles</i>	13,55	14,36	14,59	14,17	13,99
H Transportasi dan Pergudangan/ <i>Transportation and Storage</i>	2,5	2,62	2,7	2,68	2,51
I Penyediaan Akomodasi dan Makan Minum/ <i>Accommodation and Food Service Activities</i>	1,16	1,21	1,24	1,17	1,11
J Informasi dan Komunikasi/ <i>Information and Communication</i>	1,21	1,24	1,26	1,29	1,27
K Jasa Keuangan dan Asuransi/ <i>Financial and Insurance Activities</i>	1,85	1,86	1,82	1,82	1,71

Lanjutan Tabel/*Continued Table 12.3*

Lapangan Usaha/ <i>Industry</i>		2017	2018	2019	2020 ^(*)	2021 ^(**)
(1)		(2)	(3)	(4)	(5)	(6)
L	Real Estat/ <i>Real Estate Activities</i>	1,41	1,51	1,51	1,47	1,36
M,N	Jasa Perusahaan/ <i>Business Activities</i>	0,04	0,04	0,04	0,04	0,04
O	Administrasi Pemerintahan, Pertahanan dan Jaminan Sosial Wajib/ <i>Public Administration and Defence; Compulsory Social Security</i>	6,04	6,33	6,50	6,33	5,65
P	Jasa Pendidikan/ <i>Education</i>	4,63	4,80	4,95	4,95	4,53
Q	Jasa Kesehatan dan Kegiatan Sosial/ <i>Human Health and Social Work Activities</i>	1,80	1,86	1,90	1,89	1,87
R,S,T,U	Jasa lainnya/ <i>Other Services Activities</i>	0,67	0,69	0,70	0,69	0,65
Produk Domestik Regional Bruto		100,00	100,00	100,00	100,00	100,00

Catatan/*Note*: Perbedaan antara jumlah PDRB 34 Provinsi dan PDB Indonesia antara lain disebabkan oleh diskrepansi statistik/*The difference between the total of GRDP of 34 Provinces and the GDP of Indonesia due to the statistical discrepancies*

Sumber/*Source*: BPS, berbagai sumber, survei, dan sumber lain/*BPS-Statistics Indonesia, various census, survey, and other sources*

Tabel
Table 12.4.

Laju Pertumbuhan Produk Domestik Regional Bruto Atas Dasar Harga Konstan 2010 Menurut Lapangan Usaha di Kabupaten Sukamara (persen), 2017-2021
Growth Rate of Gross Regional Domestic Product at 2010 Constant Market Prices by Industry in Sukamara Regency (percent), 2017-2021

Lapangan Usaha/Industry	2017	2018	2019	2020^{a)}	2021^{bx)}
(1)	(2)	(3)	(4)	(5)	(6)
A Pertanian, Kehutanan, dan Perikanan/ <i>Agriculture, Forestry, and Fishing</i>	5,35	6,09	6,46	3,45	5,29
B Pertambangan dan Penggalian/ <i>Mining and Quarrying</i>	4,16	3,59	4,84	-3,95	1,91
C Industri Pengolahan/ <i>Manufacturing</i>	7,7	6,06	5,94	1,95	4,99
D Pengadaan Listrik dan Gas/ <i>Electricity and Gas</i>	4,85	11,25	5,24	8,56	7,85
E Pengadaan Air, Pengelolaan Sampah, Limbah, dan Daur Ulang/ <i>Water supply, Sewerage, Waste Management and Remediation Activities</i>	5,83	12,15	7,01	-2,45	-0,95
F Konstruksi/ <i>Construction</i>	5,72	4,23	5,98	-5,02	8,03
G Perdagangan Besar dan Eceran; Reparasi Mobil dan Sepeda Motor/ <i>Wholesale and Retail Trade; Repair of Motor Vehicles and Motorcycles</i>	7,09	8,05	5,45	2,35	4,59
H Transportasi dan Pergudangan/ <i>Transportation and Storage</i>	7,57	6,67	6,97	3,29	2,1
I Penyediaan Akomodasi dan Makan Minum/ <i>Accommodation and Food Service Activities</i>	6,23	7,23	5,91	-2,44	5,07
J Informasi dan Komunikasi/ <i>Information and Communication</i>	4,92	5,76	5,84	6,04	9,5

Lanjutan Tabel/*Continued Table 12.4*

Lapangan Usaha/ <i>Industry</i>		2017	2018	2019	2020 ^(*)	2021 ^(**)
(1)		(2)	(3)	(4)	(5)	(6)
L	Real Estat/ <i>Real Estate Activities</i>	7,07	6,85	4,28	1,41	2,8
M,N	Jasa Perusahaan/ <i>Business Activities</i>	4,32	5,12	5,12	-2,65	2,62
O	Administrasi Pemerintahan, Pertahanan dan Jaminan Sosial Wajib/ <i>Public Administration and Defence; Compulsory Social Security</i>	6,25	7,02	6,96	1,11	-0,8
P	Jasa Pendidikan/ <i>Education</i>	5,1	6,26	6,15	5,16	0,64
Q	Jasa Kesehatan dan Kegiatan Sosial/ <i>Human Health and Social Work Activities</i>	7,01	5,03	5,01	2,41	9,87
R,S,T,U	Jasa lainnya/ <i>Other Services Activities</i>	4,26	5,68	5,72	1,98	2,42
Produk Domestik Regional Bruto		6,27	6,17	6,06	1,98	4,74

Catatan/*Note*: Perbedaan antara jumlah PDRB 34 Provinsi dan PDB Indonesia antara lain disebabkan oleh diskrepansi statistik/*The difference between the total of GRDP of 34 Provinces and the GDP of Indonesia due to the statistical discrepancies*

Sumber/*Source*: BPS, berbagai sumber, survei, dan sumber lain/*BPS-Statistics Indonesia, various census, survey, and other sources*

Tabel
Table 12.5.

Produk Domestik Regional Bruto Atas Dasar Harga Berlaku Menurut Jenis Pengeluaran di Kabupaten Sukamara (miliar rupiah), 2017-2021
Gross Regional Domestic Product at Current Market Prices by Type of Expenditure in Sukamara Regency (billion rupiahs), 2017-2021

Jenis Pengeluaran Type of Expenditure	2017	2018	2019	2020 ^{a)}	2021 ^{aa)}
(1)	(2)	(3)	(4)	(5)	(6)
Pengeluaran Konsumsi Rumah Tangga <i>Household Consumption Expenditure</i>	1 112,0	1 205,0	1 329,2	1 395,8	1 479,3
Pengeluaran Konsumsi LNPRT <i>NPISH Consumption Expenditure</i>	52,5	60,1	66,8	70,3	74,2
Pengeluaran Konsumsi Pemerintah <i>Government Consumption Expenditure</i>	485,0	526,5	547,8	563,3	588,4
Pembentukan Modal Tetap Bruto <i>Gross Fixed Capital Formation</i>	1 464,4	1 613,7	1 745,6	1 775,9	1 952,7
Perubahan Inventori <i>Changes in Inventories</i>	-2,6	-1,2	-1,1	-1,1	1,1
Net Ekspor Barang dan Jasa <i>Net Exports of Goods and Services</i>	468,7	472,0	505,3	617,9	848,5
Produk Domestik Bruto	3 580,0	3 876,2	4 193,5	4 422,1	4 944,2

Catatan/Note: Perbedaan antara jumlah PDRB 34 Provinsi dan PDB Indonesia antara lain disebabkan oleh diskrepansi statistik/The difference between the total of GRDP of 34 Provinces and the GDP of Indonesia due to the statistical discrepancies

Sumber/Source: BPS, berbagai sumber, survei, dan sumber lain/BPS-Statistics Indonesia, various census, survey, and other sources

Tabel
Table 12.6.

Produk Domestik Regional Bruto Atas Dasar Harga Konstan 2010 Menurut Jenis Pengeluaran di Kabupaten Sukamara (miliar rupiah), 2017-2021
Gross Regional Domestic Product at 2010 Constant Market Prices by Type of Expenditure in Sukamara Regency (billion rupiahs), 2017-2021

Jenis Pengeluaran Type of Expenditure	2017	2018	2019	2020^{a)}	2021^{ab)}
(1)	(2)	(3)	(4)	(5)	(6)
Pengeluaran Konsumsi Rumah Tangga <i>Household Consumption Expenditure</i>	757,7	796,4	837,6	849,3	868,8
Pengeluaran Konsumsi LNPR NPISH <i>NPISH Consumption Expenditure</i>	38,0	41,0	44,3	44,7	45,5
Pengeluaran Konsumsi Pemerintah <i>Government Consumption Expenditure</i>	331,1	346,4	356,6	355,5	355,0
Pembentukan Modal Tetap Bruto <i>Gross Fixed Capital Formation</i>	1 048,6	1 108,7	1 158,4	1 132,0	1 164,5
Perubahan Inventori <i>Changes in Inventories</i>	-1,5	-1,0	-0,9	-0,9	0,8
Net Ekspor Barang dan Jasa <i>Net Exports of Goods and Services</i>	356,4	394,8	453,1	524,9	608,8
Produk Domestik Bruto	2 530,3	2 686,3	2 849,2	2 905,6	3 043,3

Catatan/Note: Perbedaan antara jumlah PDRB 34 Provinsi dan PDB Indonesia antara lain disebabkan oleh diskrepansi statistik/*The difference between the total of GRDP of 34 Provinces and the GDP of Indonesia due to the statistical discrepancies*

Sumber/Source: BPS, berbagai sumber, survei, dan sumber lain/*BPS-Statistics Indonesia, various census, survey, and other sources*

Kalimantan Tengah

INDEKS KEMAHALAN KONSTRUKSI di Kabupaten/Kota

Construction Cost Index in regency/municipalities

TERTINGGI

1 Murung Raya
111,12



2 Sukamara
110,98



TERENDAH

1 Barito Selatan
94,82



2 Kapuas
95,99



KOTA ACUAN

Kota Makassar
100,00



PENJELASAN TEKNIS

1. Sumber data yang digunakan dalam bab ini berasal dari Badan Pusat Statistik Provinsi Kalimantan Tengah.
2. Produk Domestik Regional Bruto (PDRB) pada tingkat regional (Kabupaten) menggambarkan kemampuan suatu wilayah untuk menciptakan output (nilai tambah) pada suatu waktu tertentu. Untuk menyusun PDRB digunakan 2 pendekatan yaitu Lapangan Usaha dan Pengeluaran. PDRB dari sisi lapangan usaha merupakan penjumlahan seluruh komponen nilai tambah bruto yang mampu diciptakan oleh sektor-sektor ekonomi atas berbagai aktivitas produksinya. Sedangkan dari sisi penggunaan menjelaskan tentang penggunaan dari nilai tambah tersebut.
3. Penduduk miskin adalah penduduk yang memiliki rata-rata pengeluaran per kapita per bulan di bawah Garis Kemiskinan.
4. Indeks Pembangunan Manusia (IPM) adalah ukuran ringkas rata-rata capaian/keberhasilan dimensi utama pembangunan manusia yaitu: umur panjang dan hidup sehat, mempunyai pengetahuan, dan memiliki standar hidup yang layak.
5. Indek Kemahalan Konstruksi (IKK) adalah merupakan indeks harga

TECHNICAL NOTES

1. *Source of data used in this chapter comes from the BPS Statistics Kalimantan Tengah Province,*
2. *The basic measure of the value added arising from economic is known as Gross Regional Domestic Product (GRDP) at the regional level (Regencys), To compile these statistics, two approaches have been used, i.e, "production approach" and "expenditure approach", The first approach is to measure value added produced by various kinds of economic activities, while the second approach is to measure final uses o the country's output, In other words, GRDP is the sum fo total value added produced by all economic industries (activities) and the way of using it.*
3. *People below Poverty Line is a person whose expenditure per capita per month is below the poverty line is considered to be poor,*
4. *The Human Development Index (HDI) is a summary measure of average in key dimension of human development: a long and healthy life, being knowledgeable, and have decent standard of living,*
5. *Construction Cost Indices is cost index describes the costliness of*

yang menggambarkan tingkat kemahalan konstruksi suatu kabupaten/kota dibandingkan kota acuan, yaitu Kota Surabaya.

6. Inflasi adalah kecenderungan naiknya harga barang dan jasa pada umumnya yang berlangsung secara terus menerus.
7. Indeks Harga Konsumen (IHK) merupakan indeks yang menghitung rata-rata perubahan harga dari suatu paket barang dan jasa yang dikonsumsi oleh rumah tangga dalam kurun waktu tertentu.

construction in each regencies/ municipality compared to the reference city, Surabaya,

6. *Inflation is a tendency to rise in the price of goods and services in general that takes place continuously,*
7. *Consumer Price Index (CPI) is an index which calculates average price changes of a commodity package consisting of goods and services that people consume in a certain period of time,*

<https://sukamarakab.go.id>

ULASAN

Berdasarkan Hasil Proyeksi Penduduk Interim 2020–2023 (Pertengahan tahun/Juni), jumlah penduduk Provinsi Kalimantan Tengah tahun 2021 sebanyak 2,70 juta jiwa. Sebaran penduduk Kalimantan Tengah masih terkonsentrasi di kabupaten/kota besar seperti Kabupaten Kotawaringin Timur, Kabupaten Kapuas, Kota Palangka Raya, dan Kabupaten Kotawaringin Barat. Penduduk yang tinggal di keempat kabupaten/kota tersebut sebanyak 52,54 persen dari keseluruhan penduduk di Provinsi Kalimantan Tengah. Sebaran penduduk terkecil terdapat di Kabupaten Sukamara sebanyak 64,94 ribu jiwa atau sebesar 2,40 persen dari total penduduk Provinsi Kalimantan Tengah.

Persentase penduduk miskin di Provinsi Kalimantan Tengah tahun 2021 mengalami kenaikan dibandingkan tahun sebelumnya yaitu dari 4,82 persen pada tahun 2020 menjadi 5,16 persen pada tahun 2021. Persentase penduduk miskin tertinggi berada di Kabupaten Seruyan yaitu sebanyak 7,22 persen; sedangkan persentase penduduk miskin terendah ada di Kabupaten Lamandau, yaitu sebanyak 3,56 persen. Sementara itu, persentase penduduk miskin Kabupaten Sukamara menempati posisi ke-2 terendah di Provinsi Kalimantan Tengah yaitu sebanyak 3,66 persen.

Kondisi perekonomian suatu wilayah dapat dilihat dari beberapa

DESCRIPTION

Based on the the result of Interim Population Projection 2020–2023 (mid year/June), the population of Kalimantan Tengah Province in 2021 was 2.70 million people. The distribution of the population of Kalimantan Tengah Province is still concentrated in big regencies/municipalities such as East Kotawaringin Regency, Kapuas Regency, Palangka Raya City, and West Kotawaringin Regency. The population living in that four regencies/municipalities is 52.54 percent of the total population in Kalimantan Tengah Province. The smallest population distribution is in Sukamara Regency with 64.94 thousand people or 2.40 percent of the total population of Kalimantan Tengah Province.

The percentage of poor people in Kalimantan Tengah Province in 2021 has increased compared to the previous year, from 4.82 percent in 2020 to 5.16 percent in 2021. The highest percentage of poor people is in Seruyan Regency, which is 7.22 percent; while the lowest percentage of the poor is in Lamandau Regency, which is 3.56 percent. Meanwhile, Sukamara Regency ranks second in the regencies/municipalities with the lowest percentage of poor people in Kalimantan Tengah Province, which is 3.66 percent.

The economic condition of a region can be seen from several indicators,

indikator, seperti laju pertumbuhan Produk Domestik Regional Bruto (PDRB), pendapatan per kapita dan laju inflasi. Pada tahun 2021, laju pertumbuhan PDRB Provinsi Kalimantan Tengah mengalami pertumbuhan sebesar 3,40 persen, sedangkan Kabupaten Sukamara mengalami pertumbuhan sebesar 4,74 persen.

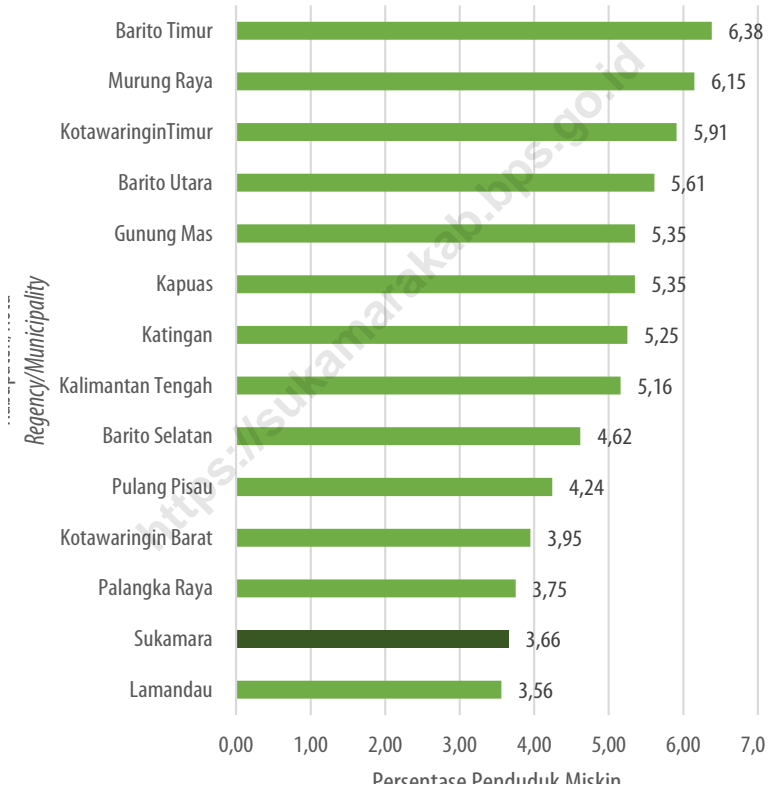
Dari sisi pembangunan manusia, Indeks Pembangunan Manusia (IPM) Provinsi Kalimantan Tengah tahun 2021 sebesar 71,25 atau meningkat dibandingkan tahun sebelumnya (71,05). Tahun 2021, IPM tertinggi diraih oleh Kota Palangka Raya (80,82) dan terendah Kabupaten Seruyan (67,67). Sementara itu, Kabupaten Sukamara berada pada posisi ketiga IPM terendah di Provinsi Kalimantan Tengah yaitu sebesar 68,27.

such as the Gross Regional Domestic Product (GRDP) growth rate, income per capita, and inflation rates. In 2021, the GRDP growth rate of Kalimantan Tengah Province was at 3.40 percent, while Sukamara Regency had a positive growth, which is 4.74 percent.

In terms of human development, the Human Development Index (HDI) of Kalimantan Tengah Province in 2021 was 71,25 or an increase compared to the previous year (71,05). In 2021, the highest HDI was achieved by Palangka Raya City (80.82) and the lowest was Seruyan Regency (67.67). Meanwhile, Sukamara Regency ranks third with the lowest HDI in Kalimantan Tengah Province at 68.27.

Gambar 12.1
Figures

Persentase Penduduk Miskin Menurut Kabupaten/Kota di Provinsi Kalimantan Tengah, 2021
Percentage and Number of Population Below Poverty Line by Regency/Municipality in Kalimantan Tengah Province, 2021

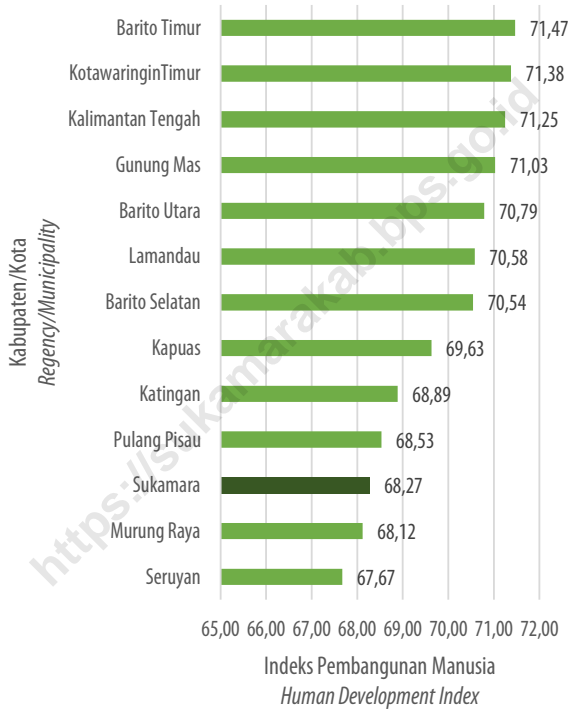


Catatan/Note: ...

Sumber/Source : BPS, Survei Sosial Ekonomi Nasional/BPS-Statistics Indonesia, National Socio Economic Survey

Gambar 12.2
Figures

Indeks Pembangunan Manusia Menurut Kabupaten/Kota di Provinsi Kalimantan Tengah, 2021
Human Development Index by Regency/Municipality in Kalimantan Tengah Province, 2021



Catatan/Note: ...

Sumber/Source: BPS, Seri Berita Resmi Statistik Indeks Pembangunan Manusia/BPS-Statistics Indonesia, Series of Press Releases of Human Development Index

Tabel 13.1. Jumlah Penduduk menurut Kabupaten/Kota di Provinsi Kalimantan Tengah (ribu), 2017-2021
Table Population by Regency/Municipality in Kalimantan Tengah Province (thousand), 2017-2021

Kabupaten/Kota Regency/Municipality	2017	2018	2019	2020	2021
(1)	(2)	(3)	(4)	(5)	(6)
<i>Kabupaten/Regency</i>					
1. Kotawaringin Barat	295,3	304,1	312,9	270,3	272,5
2. Kotawaringin Timur	446,1	456,4	466,4	428,8	432,3
3. Kapuas	353,8	356,4	358,8	410,4	416,2
4. Barito Selatan	134,5	135,7	136,8	131,1	131,6
5. Barito Utara	129,3	130,0	130,7	154,8	157,2
6. Sukamara	59,8	62,0	64,3	63,4	64,9
7. Lamandau	78,3	80,5	82,7	97,6	100,5
8. Seruyan	190,0	197,8	205,9	162,9	164,4
9. Katingan	165,3	167,7	170,0	162,2	163,1
10. Pulang Pisau	126,2	126,7	127,1	134,4	135,3
11. Gunung Mas	115,1	117,5	119,9	135,3	138,4
12. Barito Timur	120,3	123,6	126,9	113,2	114,2
13. Murung Raya	115,6	118,2	120,8	111,5	112,4
<i>Kota/Municipality</i>					
14. Palangka Raya	275,7	283,6	291,7	293,4	299,0
Kalimantan Tengah	2605,3	2660,2	2714,9	2669,3	2702,2

Catatan/Note: ...

Sumber/Source: 2017 - 2019: BPS, Proyeksi Penduduk Kabupaten/Kota Provinsi Kalimantan Tengah 2010-2020/BPS-Statistics Indonesia, Population Projection of Regency/Municipality in Kalimantan Tengah Province 2010-2020
 2020 : Hasil Sensus Penduduk (SP) 2020 (September)/The Result of 2020 Population Census (September)
 2021 : Hasil Proyeksi Penduduk Interim 2020-2023 (Pertengahan tahun/Juni)/The result of Interim Population Projection 2020-2023 (mid year/June)

Tabel
Table 13.2.

Laju Pertumbuhan Produk Domestik Regional Bruto Atas Dasar Harga Konstan 2010 Menurut Kabupaten/Kota di Provinsi Kalimantan Tengah (persen), 2017-2021
Rate of Growth of Gross Domestic Products at Constant 2010 Prices by Regency/Municipality in Kalimantan Tengah Province (percent), 2017-2021

Kabupaten/Kota Regency/Municipality	2017	2018	2019	2020	2021
(1)	(2)	(3)	(4)	(5)	(6)
Kabupaten/Regency					
1. Kotawaringin Barat	6,80	6,48	5,79	0,98	5,61
2. Kotawaringin Timur	7,94	6,92	7,10	-3,06	2,10
3. Kapuas	7,62	7,01	7,16	-1,04	4,71
4. Barito Selatan	5,44	5,12	4,96	-2,90	2,03
5. Barito Utara	6,01	5,95	5,42	-2,24	2,82
6. Sukamara	6,27	6,17	6,06	1,98	4,74
7. Lamandau	6,70	6,85	6,87	1,85	4,01
8. Seruyan	5,18	5,21	5,09	-2,23	2,12
9. Katingan	6,56	6,59	5,81	-3,25	2,90
10. Pulang Pisau	5,83	5,94	6,36	2,68	3,24
11. Gunung Mas	6,63	6,87	7,21	3,39	5,09
12. Barito Timur	5,98	5,71	5,45	-2,73	2,97
13. Murung Raya	5,87	5,61	5,94	-2,45	4,40
Kota/Municipality					
14. Palangka Raya	6,99	7,14	7,17	-2,85	4,32
Kalimantan Tengah	6,73	5,65	6,16	-1,40	3,40

Catatan/Note: ...

Sumber/Source: BPS dan sumber lain/BPS-Statistics Indonesia and other sources

Tabel 13.3. Jumlah Penduduk Miskin menurut Kabupaten/Kota di Provinsi Kalimantan Tengah (ribu), 2017-2021
Number of Population Below Poverty Line by Regency/Municipality in Kalimantan Tengah Province (thousands), 2017-2021

Kabupaten/Kota Regency/Municipality	2017	2018	2019	2020	2021
(1)	(2)	(3)	(4)	(5)	(6)
<i>Kabupaten/Regency</i>					
1. Kotawaringin Barat	13,27	12,90	12,76	11,46	12,29
2. Kotawaringin Timur	27,70	28,20	27,38	26,64	27,06
3. Kapuas	18,80	18,52	18,23	18,17	19,45
4. Barito Selatan	5,95	6,16	5,99	6,12	6,42
5. Barito Utara	6,72	6,50	6,46	6,78	7,40
6. Sukamara	1,99	1,96	2,01	2,13	2,38
7. Lamandau	2,74	2,52	2,47	2,61	2,92
8. Seruyan	14,04	14,56	14,66	14,53	15,07
9. Katingan	9,51	8,73	8,51	8,23	9,15
10. Pulang Pisau	6,54	5,71	5,39	5,21	5,43
11. Gunung Mas	6,67	5,96	5,86	5,78	6,29
12. Barito Timur	8,56	8,05	7,97	7,88	8,02
13. Murung Raya	6,75	7,39	7,21	7,18	7,31
<i>Kota/Municipality</i>					
14. Palangka Raya	9,91	9,78	9,69	10,23	10,86
Kalimantan Tengah	139,16	136,93	134,59	132,94	140,04

Catatan/Note: ...

Sumber/Source: BPS, Survei Sosial Ekonomi Nasional/BPS-Statistics Indonesia, National Socio Economic Survey

Tabel 13.4. Indeks Pembangunan Manusia menurut Kabupaten/Kota di Provinsi Kalimantan Tengah, 2017-2021
Human Development Index by Regency/Municipality in Kalimantan Tengah Province, 2017-2021

Kabupaten/Kota Regency/Municipality	2017	2018	2019	2020	2021
(1)	(2)	(3)	(4)	(5)	(6)
<i>Kabupaten/Regency</i>					
1. Kotawaringin Barat	72,11	72,46	72,85	72,87	73,07
2. Kotawaringin Timur	70,17	70,56	71,16	71,31	71,38
3. K a p u a s	68,04	68,68	69,38	69,48	69,63
4. Barito Selatan	69,25	69,73	70,10	70,22	70,54
5. Barito Utara	69,07	69,72	70,52	70,59	70,79
6. Sukamara	66,98	67,52	67,95	68,03	68,27
7. Lamandau	69,17	69,70	70,51	70,51	70,58
8. Seruyan	66,14	67,04	67,57	67,58	67,67
9. Katingan	67,56	67,91	68,55	68,68	68,89
10. Pulang Pisau	67,00	67,54	68,34	68,45	68,53
11. Gunung Mas	69,95	70,23	70,65	70,81	71,03
12. Barito Timur	70,57	70,82	71,34	71,39	71,47
13. Murung Raya	67,16	67,56	67,89	67,98	68,12
<i>Kota/Municipality</i>					
14. Palangka Raya	79,69	80,34	80,77	80,77	80,82
Kalimantan Tengah	69,79	70,42	70,91	71,05	71,25

Catatan/Note: ...

Sumber/Source: BPS, Seri Berita Resmi Statistik Indeks Pembangunan Manusia/BPS-Statistics Indonesia, Series of Press Releases of Human Development Index

Tabel
Table 13.5.

Produk Domestik Regional Bruto Atas Dasar Harga Berlaku Menurut Kabupaten/Kota di Provinsi Kalimantan Tengah (miliar rupiah), 2015–2019
Gross Regional Domestic Product at Current Prices by Regency/Municipality in Kalimantan Tengah Province (billion rupiahs), 2015–2019

Kabupaten/Kota Regency/Municipality	2017	2018	2019	2020^{a)}	2021^{aa)}
(1)	(2)	(3)	(4)	(5)	(6)
<i>Kabupaten/Regency</i>					
1. Kotawaringin Barat	16 344,8	17 827,4	19 332,1	20 521,9	23 717,8
2. Kotawaringin Timur	22 390,7	24 565,4	26 809,5	26 996,3	29 678,2
3. Kapuas	13 561,5	15 177,6	16 616,8	16 544,1	18 578,6
4. Barito Selatan	5 410,1	5 946,4	6 369,1	6 277,1	6 695,7
5. Barito Utara	8 254,8	9 220,7	9 801,1	9 391,7	10 578,5
6. Sukamara	3 580,0	3 876,2	4 193,5	4 422,1	4 944,2
7. Lamandau	4 524,3	5 005,1	5 489,9	5 773,8	6 566,6
8. Seruyan	7 585,6	8 061,8	8 552,2	8 768,5	9 890,1
9. Katingan	6 805,6	7 526,2	8 223,7	8 306,5	9 079,2
10. Pulang Pisau	4 435,3	4 882,5	5 297,9	5 588,4	5 966,5
11. Gunung Mas	4 694,4	5 159,2	5 737,9	6 274,9	7 173,0
12. Barito Timur	6 323,8	7 043,1	7 548,5	7 103,4	7 949,9
13. Murung Raya	6 831,1	7 612,0	8 138,1	7 762,8	8 901,4
<i>Kota/Municipality</i>					
14. Palangka Raya	14 532,1	16 603,2	18 330,7	18 277,2	19 649,2
Kalimantan Tengah	125 817,1	138 616,1	150 046,1	152 187,4	170 001,2

Catatan/Note: ...

Sumber/Source: BPS, sensus, survei, dan berbagai sumber lainnya/BPS-Statistics Indonesia, census, surveys, and other sources

Tabel
Table 13.6.

Produk Domestik Regional Bruto Atas Dasar Harga Konstan Menurut Kabupaten/Kota di Provinsi Kalimantan Tengah (miliar rupiah), 2017–2021
Gross Regional Domestic Product at Constant Prices by Regency/Municipality in Kalimantan Tengah Province (billion rupiahs), 2017–2021

Kabupaten/Kota Regency/Municipality	2017	2018	2019	2020^{a)}	2021^{a)}
(1)	(2)	(3)	(4)	(5)	(6)
<i>Kabupaten/Regency</i>					
1. Kotawaringin Barat	11 432,7	12 173,3	12 877,6	13 004,3	13 734,0
2. Kotawaringin Timur	16 118,2	17 234,3	18 457,4	17 893,1	18 269,7
3. Kapuas	9 515,6	10 182,4	10 911,5	10 797,9	11 306,0
4. Barito Selatan	3 958,2	4 160,9	4 367,1	4 240,6	4 326,7
5. Barito Utara	6 369,6	6 748,6	7 114,7	6 955,4	7 151,8
6. Sukamara	2 530,3	2 686,3	2 849,2	2 905,6	3 043,3
7. Lamandau	3 280,9	3 505,6	3 746,5	3 815,6	3 968,8
8. Seruyan	5 465,5	5 750,3	6 042,8	5 908,3	6 033,6
9. Katingan	4 531,1	4 829,6	5 110,2	4 944,3	5 087,5
10. Pulang Pisau	3 011,3	3 190,2	3 393,1	3 484,0	3 596,8
11. Gunung Mas	3 056,2	3 266,1	3 501,7	3 620,4	3 804,7
12. Barito Timur	4 779,7	5 052,8	5 327,9	5 182,5	5 336,3
13. Murung Raya	5 244,7	5 538,9	5 868,0	5 724,1	5 976,0
<i>Kota/Municipality</i>					
14. Palangka Raya	9 479,2	10 156,3	10 884,6	10 574,7	11 031,5
Kalimantan Tengah	89 544,9	94 566,2	100 349,3	98 933,6	102 294,5

Catatan/Note: ...

Sumber/Source: BPS, sensus, survei, dan berbagai sumber lainnya/BPS-Statistics Indonesia, census, surveys, and other sources

Tabel
Table 13.7.

Persentase Kontribusi Produk Domestik Regional Bruto Atas Dasar Harga Berlaku Kabupaten/Kota Terhadap Total Produk Domestik Regional Bruto di Provinsi Kalimantan Tengah (persen), 2017–2021
Contribution Percentage of Gross Regional Domestic Bruto at Current Market Price of Regency/Municipality toward Total of Gross Regional Domestic in Kalimantan Tengah Province (percent), 2017–2021

Kabupaten/Kota Regency/Municipality	2017	2018	2019	2020^{a)}	2021^{2b)}
(1)	(2)	(3)	(4)	(5)	(6)
Kabupaten/Regency					
1. Kotawaringin Barat	13,05	12,87	12,85	13,50	14
2. Kotawaringin Timur	17,87	17,74	17,82	17,76	17,52
3. Kapuas	10,83	10,96	11,05	10,88	10,97
4. Barito Selatan	4,32	4,29	4,23	4,13	3,95
5. Barito Utara	6,59	6,66	6,51	6,18	6,25
6. Sukamara	2,86	2,80	2,79	2,91	2,92
7. Lamandau	3,61	3,61	3,65	3,80	3,88
8. Seruyan	6,06	5,82	5,68	5,77	5,84
9. Katingan	5,43	5,43	5,47	5,46	5,36
10. Pulang Pisau	3,54	3,53	3,52	3,68	3,52
11. Gunung Mas	3,75	3,72	3,81	4,13	4,24
12. Barito Timur	5,05	5,09	5,02	4,67	4,69
13. Murung Raya	5,45	5,50	5,41	5,11	5,26
Kota/Municipality					
14. Palangka Raya	11,60	11,99	12,18	12,02	11,6
Kalimantan Tengah	100,00	100,00	100,00	100,00	100,00

Catatan/Note: ...

Sumber/Source: BPS, sensus, survei, dan berbagai sumber lainnya/BPS-Statistics Indonesia, census, surveys, and other sources

Tabel 13.8. **Indeks Harga Konsumen Bulanan Kota Sampit dan Kota Palangka Raya di Provinsi Kalimantan Tengah, 2021**
Table *Consument Price Index of Sampit and Palangka Raya Municipality, 2021*

Bulan Month	Palangka Raya	Sampit
(1)	(2)	(3)
Januari/January	105,22	105,60
Februari/February	105,57	105,58
Maret/March	105,76	105,62
April/April	105,70	106,09
Mei/May	106,18	106,51
Juni/June	106,26	107,09
Juli/July	106,39	107,10
Agustus/August	106,24	106,91
September/September	106,28	107,09
Oktober/October	106,50	109,30
November/November	106,78	109,65
Desember/December	107,84	110,37

Catatan/Note: ...

Sumber/Source: BPS, Berita Resmi Statistik BPS Provinsi Kalimantan Tengah Februari 2021-Januari 2022, Badan Pusat Statistik/
 BPSStatistics Indonesia, Official Statistics News of Statistics of Kalimantan Tengah Province February 2021-January 2022

Tabel
Table 13.9.

Distribusi Pendapatan menurut Kriteria Bank Dunia dan Kabupaten/Kota di Provinsi Kalimantan Tengah, 2018
Distribution of Income by World Bank Criteria and Regency/ Municipality in Kalimantan Tengah Province, 2018

Distribusi Pendapatan/Income Distribution			
Kabupaten/Kota Regency/Municipality	40% Penduduk Berpenghasilan Rendah 40% of Lower Income Population	40% Penduduk Berpenghasilan Sedang 40% of Medium Income Population	20% Penduduk Berpenghasilan Tinggi 20% of High-Income Population
(1)	(2)	(3)	(4)
Kabupaten/Regency			
1. Kotawaringin Barat	20,85	40,57	38,58
2. Kotawaringin Timur	20,63	36,91	42,46
3. Kapuas	20,51	38,22	41,27
4. Barito Selatan	20,40	38,93	40,67
5. Barito Utara	20,43	39,98	39,59
6. Sukamara	20,14	35,90	43,96
7. Lamandau	21,00	40,49	38,51
8. Seruyan	22,92	39,61	37,47
9. Katingan	21,76	39,13	39,11
10. Pulang Pisau	23,47	40,15	36,68
11. Gunung Mas	21,67	38,43	39,90
12. Barito Timur	20,71	39,02	40,27
13. Murung Raya	20,55	39,08	40,37
Kota/Municipality			
14. Palangka Raya	17,02	40,48	42,50
Kalimantan Tengah	19,48	38,40	42,12

Catatan/Note: ...

Sumber/Source: BPS, berbagai sumber, survei, dan sumber lain/BPS-Statistics Indonesia, various census, survey, and other sources

Tabel 13.10.
Table

Garis Kemiskinan, Persentase Penduduk Miskin dan Jumlah Penduduk Miskin menurut Kabupaten/Kota di Provinsi Kalimantan Tengah, 2021
Poverty Line, Percentage and Number of Population Below Poverty Line by Regency/Municipality in Kalimantan Tengah Province (rupiahs/capita/month), 2021

Kabupaten/Kota Regency/Municipality	Garis Kemiskinan Poverty Line	Persentase Penduduk Miskin Head Count Index P0	Indeks Kedalaman Kemiskinan Poverty Gap Ratio P1	Indeks Keparahan Kemiskinan Poverty Severity Index P2
(1)	(2)	(3)	(4)	(5)
<i>Kabupaten/Regency</i>				
1. Kotawaringin Barat	418 388	3,95	0,48	0,09
2. Kotawaringin Timur	467 551	5,91	0,89	0,20
3. Kapuas	345 272	5,35	0,55	0,09
4. Barito Selatan	450 706	4,62	0,34	0,04
5. Barito Utara	525 236	5,61	0,59	0,12
6. Sukamara	568 578	3,66	0,79	0,23
7. Lamandau	539 744	3,56	0,56	0,11
8. Seruyan	529 892	7,22	1,12	0,25
9. Katingan	498 487	5,25	0,47	0,07
10. Pulang Pisau	411 258	4,24	0,58	0,12
11. Gunung Mas	456 984	5,35	0,53	0,10
12. Barito Timur	534 896	6,38	0,82	0,16
13. Murung Raya	510 939	6,15	1,09	0,28
<i>Kota/Municipality</i>				
14. Palangka Raya	456 276	3,75	0,40	0,07
Kalimantan Tengah	506 982	5,16	0,71	0,15

Catatan/Note: ...

Sumber/Source: BPS, Survei Sosial Ekonomi Nasional/BPS-Statistics Indonesia, National Socio Economic Survey

Tabel 13.11. Umur Harapan Hidup menurut Kabupaten/Kota di Provinsi Kalimantan Tengah (Tahun), 2017-2021
Table *Life Expectancy Age by Regency/Municipality in Kalimantan Tengah Province (Years), 2017-2021*

Kabupaten/Kota Regency/Municipality	2017	2018	2019	2020	2021
(1)	(2)	(3)	(4)	(5)	(6)
<i>Kabupaten/Regency</i>					
1. Kotawaringin Barat	70,34	70,43	70,51	70,59	70,68
2. Kotawaringin Timur	69,70	69,75	69,80	69,85	69,90
3. K a p u a s	68,59	68,64	68,69	68,74	68,78
4. Barito Selatan	66,78	66,89	66,99	67,09	67,19
5. Barito Utara	71,27	71,28	71,29	71,30	71,30
6. Sukamara	71,41	71,45	71,49	71,53	71,56
7. Lamandau	69,28	69,31	69,34	69,36	69,39
8. Seruyan	69,23	69,24	69,25	69,26	69,26
9. Katingan	65,53	65,62	65,70	65,78	65,87
10. Pulang Pisau	67,86	67,92	67,98	68,04	68,10
11. Gunung Mas	70,15	70,24	70,32	70,40	70,46
12. Barito Timur	67,97	68,06	68,14	68,22	68,31
13. Murung Raya	69,39	69,43	69,47	69,51	69,53
<i>Kota/Municipality</i>					
14. Palangka Raya	73,13	73,16	73,19	73,21	73,24
Kalimantan Tengah	69,59	69,64	69,69	69,74	69,79

Catatan/Note: ...

Sumber/Source: BPS, Seri Berita Resmi Statistik Indeks Pembangunan Manusia/BPS-Statistics Indonesia, Series of Press Releases of Human Development Index

Tabel 13.12. Harapan Lama Sekolah menurut Kabupaten/Kota di Provinsi Kalimantan Tengah (Tahun), 2017-2021
Expected Years of Schooling by Regency/Municipality in Kalimantan Tengah Province (Years), 2017-2021

Kabupaten/Kota Regency/Municipality	2017	2018	2019	2020	2021
(1)	(2)	(3)	(4)	(5)	(6)
<i>Kabupaten/Regency</i>					
1. Kotawaringin Barat	12,69	12,70	12,71	12,72	12,73
2. Kotawaringin Timur	12,59	12,68	12,69	12,84	12,85
3. K a p u a s	12,25	12,54	12,90	12,92	12,93
4. Barito Selatan	12,31	12,53	12,54	12,55	12,66
5. Barito Utara	12,38	12,40	12,48	12,49	12,50
6. Sukamara	11,98	12,10	12,11	12,12	12,13
7. Lamandau	12,45	12,46	12,47	12,48	12,49
8. Seruyan	11,62	11,97	11,98	11,99	12,00
9. Katingan	12,20	12,21	12,51	12,67	12,81
10. Pulang Pisau	12,38	12,39	12,40	12,41	12,42
11. Gunung Mas	11,75	11,76	11,77	11,78	11,90
12. Barito Timur	12,80	12,81	12,82	12,83	12,84
13. Murung Raya	11,72	11,73	11,74	11,75	11,76
<i>Kota/Municipality</i>					
14. Palangka Raya	14,92	14,93	14,94	14,95	14,96
Kalimantan Tengah	12,45	12,55	12,57	12,66	12,74

Catatan/Note: ...
 Sumber/Source: BPS, Seri Berita Resmi Statistik Indeks Pembangunan Manusia/BPS-Statistics Indonesia, Series of Press Releases of Human Development Index

Tabel 13.13. Rata-rata Lama Sekolah menurut Kabupaten/Kota di Provinsi Kalimantan Tengah (Tahun), 2017-2021
Table 13.13. Mean Years of School by Regency/Municipality in Kalimantan Tengah Province (Years), 2017-2021

Kabupaten/Kota Regency/Municipality	2017	2018	2019	2020	2021
(1)	(2)	(3)	(4)	(5)	(6)
<i>Kabupaten/Regency</i>					
1. Kotawaringin Barat	8,35	8,36	8,41	8,42	8,53
2. Kotawaringin Timur	7,89	7,90	8,12	8,13	8,15
3. Kapuas	7,50	7,51	7,52	7,59	7,60
4. Barito Selatan	8,67	8,69	8,71	8,82	8,95
5. Barito Utara	8,35	8,59	8,60	8,71	8,85
6. Sukamara	7,83	7,84	7,91	8,01	8,09
7. Lamandau	7,94	7,95	8,38	8,42	8,43
8. Seruyan	7,75	7,76	7,93	7,94	7,96
9. Katingan	8,64	8,65	8,66	8,67	8,68
10. Pulang Pisau	7,67	7,70	8,08	8,18	8,19
11. Gunung Mas	8,96	8,97	9,03	9,14	9,18
12. Barito Timur	9,04	9,05	9,20	9,21	9,23
13. Murung Raya	7,38	7,45	7,46	7,54	7,61
<i>Kota/Municipality</i>					
14. Palangka Raya	11,03	11,42	11,51	11,52	11,53
Kalimantan Tengah	8,29	8,37	8,51	8,59	8,64

Catatan/Note: ...
 Sumber/Source: BPS, Seri Berita Resmi Statistik Indeks Pembangunan Manusia/BPS-Statistics Indonesia, Series of Press Releases of Human Development Index

Tabel 13.14. Pengeluaran Perkapita Disesuaikan menurut Kabupaten/Kota di Provinsi Kalimantan Tengah (Ribu Rupiah/Orang/Tahun), 2017-2021
Adjusted Expenditure Per Capita by Regency/Municipality in Kalimantan Tengah Province (Thousand Rupiahs/Person/ Years), 2017-2021

Kabupaten/Kota Regency/Municipality	2017	2018	2019	2020	2021
(1)	(2)	(3)	(4)	(5)	(6)
<i>Kabupaten/Regency</i>					
1. Kotawaringin Barat	12 420	12 788	13 175	13 109	13 117
2. Kotawaringin Timur	11 249	11 556	11 905	11 854	11 866
3. Kapuas	10 421	10 738	11 063	11 015	11 148
4. Barito Selatan	11 031	11 242	11 582	11 486	11 492
5. Barito Utara	9 067	9 357	10 010	9 936	9 951
6. Sukamara	8 177	8 482	8 738	8 674	8 773
7. Lamandau	10 455	10 996	11 278	11 190	11 234
8. Seruyan	8 658	9 110	9 385	9 370	9 420
9. Katingan	10 029	10 327	10 639	10 548	10 568
10. Pulang Pisau	9 365	9 807	10 104	10 047	10 082
11. Gunung Mas	10 276	10 504	10 822	10 793	10 809
12. Barito Timur	10 808	11 000	11 333	11 319	11 322
13. Murung Raya	9 872	10 164	10 471	10 419	10 449
<i>Kota/Municipality</i>					
14. Palangka Raya	13 435	13 677	14 091	14 055	14 070
Kalimantan Tengah	10 492	10 931	11 236	11 154	11 182

Catatan/Note: ...
 Sumber/Source: BPS, Seri Berita Resmi Statistik Indeks Pembangunan Manusia/BPS-Statistics Indonesia, Series of Press Releases of Human Development Index

Tabel 13.15. Indikator Gini Menurut Kabupaten/Kota di Provinsi Kalimantan Tengah, 2017-2021
Gini Ratio by Regency/Municipality in Kalimantan Tengah Province, 2017-2021

Kabupaten/Kota Regency/Municipality	2017	2018	2019	2020	2021
(1)	(2)	(3)	(4)	(5)	(6)
<i>Kabupaten/Regency</i>					
1. Kotawaringin Barat	0,309	0,306	0,308	0,333	0,317
2. Kotawaringin Timur	0,349	0,335	0,299	0,323	0,325
3. Kapuas	0,310	0,328	0,344	0,316	0,312
4. Barito Selatan	0,326	0,322	0,297	0,313	0,286
5. Barito Utara	0,317	0,314	0,309	0,337	0,308
6. Sukamara	0,337	0,357	0,330	0,300	0,290
7. Lamandau	0,314	0,303	0,280	0,296	0,321
8. Seruyan	0,288	0,280	0,289	0,260	0,262
9. Katingan	0,266	0,301	0,274	0,252	0,230
10. Pulang Pisau	0,295	0,266	0,357	0,302	0,262
11. Gunung Mas	0,296	0,309	0,302	0,279	0,278
12. Barito Timur	0,307	0,317	0,339	0,333	0,297
13. Murung Raya	0,303	0,320	0,309	0,280	0,308
<i>Kota/Municipality</i>					
14. Palangka Raya	0,379	0,366	0,357	0,340	0,362
Kalimantan Tengah	0,343	0,342	0,336	0,329	0,323

Catatan/Note: ...

Sumber/Source: BPS, berbagai sumber, survei, dan sumber lain/BPS-Statistics Indonesia, various census, survey, and other sources

Tabel 13.16. Indeks Kemahalan Konstruksi (IKK) Menurut Kabupaten/Kota di Provinsi Kalimantan Tengah, 2021
Construction Cost Index by Regency/Municipality in Kalimantan Tengah Province, 2021

Kabupaten/Kota Regency/Municipality	2017	2018	2019	2020	2021
(1)	(2)	(3)	(4)	(5)	(6)
<i>Kabupaten/Regency</i>					
1. Kotawaringin Barat	94,33	100,04	100,41	96,82	101,01
2. Kotawaringin Timur	89,37	98,81	99,79	101,05	97,65
3. K a p u a s	87,27	90,46	93,81	94,10	95,99
4. Barito Selatan	98,09	105,62	101,80	99,72	94,82
5. Barito Utara	98,26	102,28	102,01	100,19	100,82
6. Sukamara	102,88	114,21	112,85	105,68	110,98
7. Lamandau	96,66	105,95	103,95	101,34	108,86
8. Seruyan	95,67	98,63	100,71	101,67	107,28
9. Katingan	94,19	95,89	96,00	93,16	96,50
10. Pulang Pisau	99,66	101,64	101,17	97,62	97,65
11. Gunung Mas	99,60	104,09	103,11	101,81	106,23
12. Barito Timur	93,87	97,17	97,29	96,09	97,17
13. Murung Raya	114,62	122,34	117,13	108,02	111,12
<i>Kota/Municipality</i>					
14. Palangka Raya	95,21	99,05	98,92	97,60	96,78
Kalimantan Tengah	97,47	102,31	101,90	99,55	101,47

Catatan/Note: ...

Sumber/Source: BPS, Indeks Kemahalan Konstruksi Provinsi dan Kabupaten/Kota 2017-2021/BPS-Statistics Indonesia, *Construction Cost Index Province and Regency/Municipality 2017-2021*

Tabel 13.17.
Table

Upah Minimum Regional Menurut Kabupaten/Kota (Rp/Bulan) di Provinsi Kalimantan Tengah, 2021
Minimum Regional Wages by Regency/Municipality (Rp/ Months) in Kalimantan Tengah Province, 2021

Kabupaten/Kota Regency/Municipality	Upah Minimum Regional (UMR) (Rp/bulan) Minimum Regional Wages (Rp/months)				
	2017	2018	2019	2020	2021
(1)	(2)	(3)	(4)	(5)	(6)
<i>Kabupaten/Regency</i>					
1. Kotawaringin Barat	2 391 470	2 599 767	2 808 528	3 047 533	3 047 533
2. Kotawaringin Timur	2 347 849	2 552 347	2 757 300	2 991 946	2 991 946
3. K a p u a s	2 273 250	2 471 250	2 669 690	2 909 962	2 909 962
4. Barito Selatan	2 546 298	2 768 081	2 990 358	3 244 837	3 244 837
5. Barito Utara	2 506 351	2 724 654	3 048 352	3 307 767	3 307 767
6. Sukamara	2 418 695	2 629 363	2 845 234	3 088 502	3 088 502
7. Lamandau	2 418 695	2 622 434	2 884 667	3 130 152	3 130 152
8. Seruyan	2 382 528	2 590 046	2 839 997	3 193 750	3 193 750
9. Katingan	2 282 988	2 481 836	2 730 019	2 962 344	2 962 344
10. Pulang Pisau	2 312 869	2 514 319	2 716 218	2 947 368	2 947 368
11. Gunung Mas	2 263 314	2 460 448	2 706 494	2 936 816	2 936 816
12. Barito Timur	2 230 500	2 424 776	2 739 998	2 973 171	2 973 171
13. Murung Raya	2 497 716	2 715 267	2 940 634	3 205 291	3 205 291
<i>Kota/Municipality</i>					
14. Palangka Raya	2 300 552	2 500 930	2 701 755	2 931 674	2 931 674
Kalimantan Tengah	2 227 307	2 421 305	2 663 436	2 903 144	2 903 144

Catatan/Note: ...

Sumber/Source: Peraturan Gubernur Kalimantan Tengah tentang Upah Minimum Kabupaten/Kota dan Upah Minimum Sektoral Kabupaten/Kota di Provinsi Kalimantan Tengah/*Kalimantan Tengah Governor Regulation concerning Regency/Municipality Minimum Wages and Regency/Municipality Sectoral Minimum Wages in Kalimantan Tengah Province*

ST 2023

SENSUS PERTANIAN

BerAKHLAK

Berorientasi Pelayanan Akuntabel Kompeten
Harmonis Loyal Adaptif Kolaboratif

DATA

MENCERDASKAN BANGSA

Enlighten The Nation



**BADAN PUSAT STATISTIK
KABUPATEN SUKAMARA**
BPS-Statistics of Sukamara Regency

Jl. Tjilik Riwut km. 8,5 Desa Natai Sedawak Sukamara

Homepage: <http://sukamarakabbps.go.id>,

E-mail: bps6206@bps.go.id



9 772302 556004