

KABUPATEN BARITO UTARA DALAM ANGKA

Barito Utara Regency in Figures

2022



**BADAN PUSAT STATISTIK
KABUPATEN BARITO UTARA**
BPS-Statistics of Barito Utara Regency



**KABUPATEN
BARITO UTARA
DALAM ANGKA**

Barito Utara Regency in Figures

2022

KABUPATEN BARITO UTARA DALAM ANGKA
Barito Utara Regency in Figures
2022

ISSN: 0215-2355

No. Publikasi/*Publication Number*: 62050.2205

Katalog/*Catalog*: 1102001.6205

Ukuran Buku/*Book Size*: 14,8 x 21 cm

Jumlah Halaman/*Number of Page*: 485 + liv halaman/*pages*

Naskah/*Manuscript*:

Badan Pusat Statistik Kabupaten Barito Utara

BPS-Statistics of Barito Utara Regency

Penyunting/*Editor*:

Badan Pusat Statistik Kabupaten Barito Utara

BPS-Statistics of Barito Utara Regency

Desain Kover/*Cover Design*:

Fungsi Integrasi Pengolahan dan Diseminasi Statistik

Function of Integration Processing and Statistics Dissemination

Ilustrasi Kover/*Cover Illustration*:

Jembatan Pangulu Iban Muara Teweh

Foto Diambil Oleh/*Photo Taken by*:

Endang Yoanna Br Sembiring

Diterbitkan oleh/*Published by*:

©Badan Pusat Statistik Kabupaten Barito Utara/*BPS-Statistics of Barito Utara Regency*

Dicetak oleh/*Printed by*:

Amadeus Digital Printing

Dilarang mengumumkan, mendistribusikan, mengomunikasikan, dan/atau menggandakan sebagian atau seluruh isi buku ini untuk tujuan komersial tanpa izin tertulis dari Badan Pusat Statistik.

Prohibited to announce, distribute, communicate, and/or copy part or all of this book for commercial purpose without permission from BPS-Statistics Indonesia.

TIM PENYUSUN/TEAM MEMBERS

Pengarah/Director	: Ahmad Nasrullah
Koordinator Teknis/ Technical Coordinator	: Erlina Andriani Rahman
Naskah/Manuscript	: 1. Erlina Andriani Rahman 2. Mahendra Angga Pratama
Pengolah Data/Data Processing	: 1. Erlina Andriani Rahman 2. Ristiana Wandini 3. Dewi Puspitasari 4. Hazanul Zikra 5. Victoria Intan Vagusantyasari
Tata Letak/Layout	: Erlina Andriani Rahman
Gambar Kulit/Cover Design	: Erlina Andriani Rahman
Infografis/Infographics	: 1. Erlina Andriani Rahman 2. Mahendra Angga Pratama
Penyunting/Editor	: Erlina Andriani Rahman
Desain Vector/Vector Design	: freepik.com, vecteezy.com

KONTRIBUTOR DATA/DATA CONTRIBUTOR

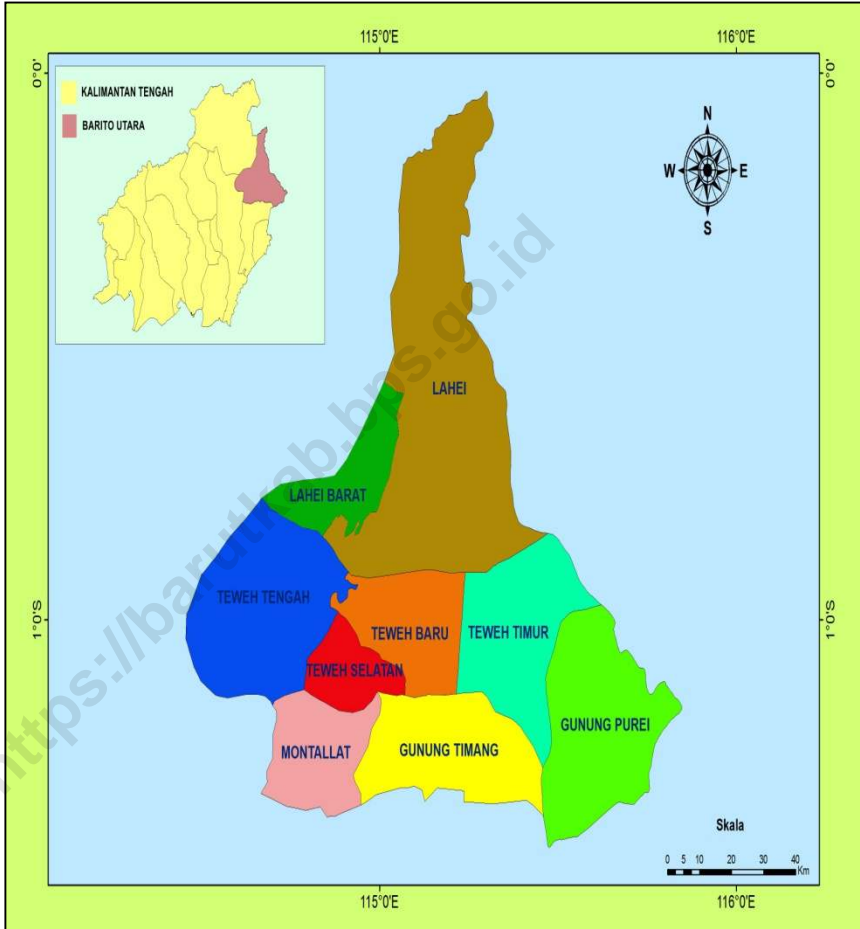
1. Kementerian Agama/*Ministry of Religious Affair*
2. Kementerian Pendidikan dan Kebudayaan/*The Ministry of Education and Culture*
3. Badan Meteorologi Klimatologi dan Geofisika/*Meteorological, Climatological, and Geophysical Agency*
4. Badan Pusat Statistik/*BPS-Statistics Indonesia*
5. Sekretariat Daerah Kabupaten Barito Utara/*Regional Secretariate of Barito Utara Regency*
6. Sekretariat DPRD Kabupaten Barito Utara/*Secretariate of Regional Board of People's Representative of Barito Utara Regency*
7. ATR/BPN Kantah Kabupaten Barito Utara/ *The Ministry of Agrarian Affairs and Spatial Planning/National Land Agency of Barito Utara Regency*
8. Badan Kepegawaian dan Pengembangan Sumber Daya Manusia Kab. Barito Utara/*Regional Civil Service and Human Resource Development Agency of Barito Utara Regency*
9. Badan Kesatuan Bangsa dan Politik Kabupaten Barito Utara/*National and Political Unity Agency of Barito Utara Regency*
10. Badan Pengelolaan Keuangan dan Aset Kabupaten Barito Utara/*Regional Revenue Finance and Asset Management of Barito Utara Regency*
11. Bandara Haji Muhammad Sidik Kabupaten Barito Utara/*Haji Muhammad Sldik Airport of Barito Utara Regency*
12. Kementerian Agama Kabupaten Barito Utara/ *Religion Ministry of Barito Utara Regency*
13. Dinas Kebudayaan Pariwisata, Kepemudaan, dan Olahraga Kabupaten Barito Utara/*Tourism, Culture Youth, and Sports Office of Barito Utara Regency*
14. Dinas Kesehatan Kabupaten Barito Utara/*Regional Health Office of Barito Utara Regency*
15. Dinas Kependudukan dan Pencatatan Sipil Kabupaten Barito Utara/*Population and Civil Registration Office of Barito Utara Regency*
16. Dinas Ketahanan Pangan dan Perikanan Kabupaten Barito Utara/*Food and Fishery Office of Barito Utara Regency*

17. Dinas Pekerjaan Umum dan Penataan Ruang Kabupaten Barito Utara/*Public Work and Spatial Planning Office of Barito Utara Regency*
18. Dinas Penanaman Modal dan Pelayanan Terpadu Satu Pintu Kabupaten Barito Utara/*Licensing Service and Investment Office of Barito Utara Regency*
19. Dinas Pendidikan Kabupaten Barito Utara/*Regional Education Office of Barito Utara Regency*
20. Dinas Pengendalian Penduduk, Keluarga Berencana dan Pemberdayaan Perempuan dan Perlindungan Anak Kabupaten Barito Utara/*Population Control, Family Planning and Women's Empowerment and Child's Protection Office of Barito Utara Regency*
21. Dinas Perdagangan dan Perindustrian Kabupaten Barito Utara/*Trade and Industry Office of Barito Utara Regency*
22. Dinas Perhubungan Kabupaten Barito Utara/*Transportation Office of Barito Utara Regency*
23. Dinas Pertanian Kabupaten Barito Utara/*Agriculture Office of Barito Utara Regency*
24. Dinas Sosial, Pemberdayaan Masyarakat dan Desa Kabupaten Barito Utara/*Regional office of Social, Village and Peoples Empowerment of Barito Utara Regency*
25. Dinas Tenaga Kerja, Transmigrasi, Koperasi, Usaha Kecil dan Menengah Kabupaten Barito Utara/*Regional Manpower, Transmigration, Cooperative and Small and Medium Enterprises Office of Barito Utara Regency*
26. Kantor Pelayanan Pajak Pratama Muara Teweh/*Pratama Tax Service Office of Muara Teweh*
27. Kantor SAMSAT Kabupaten Barito Utara/*SAMSAT Office of Barito Utara Regency*
28. Kepolisian Resort Kabupaten Barito Utara/*Police Resort of Barito Utara Regency*
29. Komisi Pemilihan Umum Daerah Kabupaten Barito Utara/*Regional General Election Commission of Barito Utara Regency*
30. Lembaga Pemasyarakatan Kelas IIB Kabupaten Barito Utara/*Prison Class II of Barito Utara Regency*
31. Pengadilan Agama Muara Teweh/*Religious Court of Barito Utara Regency*

32. Pengadilan Negeri Kabupaten Barito Utara/*The Government Law Court of Barito Utara Regency*
33. Perusahaan Daerah Air Minum Kabupaten Barito Utara/*Regional Government Water Supply Establishment of Barito Utara Regency*
34. PT. PLN (Persero) ULP Muara Teweh/*State Electricity Company Muara Teweh*
35. PT. Pos Indonesia Kabupaten Barito Utara/*Indonesian Post of Barito Utara Regency*
36. Rumah Sakit Umum Daerah Kabupaten Barito Utara/*Regional Public Hospital of Barito Utara Regency*
37. Stasiun Meteorologi Beringin Muara Teweh, Barito Utara/*Beringin Meteorological Station of Muara Teweh, Barito Utara Regency*
38. UPT KPHP Barito Hulu V Kabupaten Barito Utara/*UPT KPHP Barito Hulu V of Barito Utara Regency*
39. UPT KPHP Barito Tengah Kabupaten Barito Utara/*UPT KPHP Barito Tengah of Barito Utara Regency*
40. Politeknik Muara Teweh/*Polytechnic of Muara Teweh*
41. STAI Siti Khadijah Muara Teweh/*STAI Siti Khadijah Muara Teweh*
42. STIE Muara Teweh/*STIE Muara Teweh*
43. Telkom Kandatel Muara Teweh/*Telecommunication Subdistrict Office, Muara Teweh*

PETA WILAYAH KABUPATEN BARITO UTARA

MAP OF BARITO UTARA REGENCY



KEPALA BPS KABUPATEN BARITO UTARA
CHIEF STATISTICIAN OF BARITO UTARA REGENCY



Ahmad Nasrullah, S.S.T.



KATA PENGANTAR

Publikasi "**Kabupaten Barito Utara Dalam Angka 2022**" merupakan kelanjutan dari publikasi tahun sebelumnya yang diterbitkan secara berkala oleh Badan Pusat Statistik (BPS) Kabupaten Barito Utara. Publikasi ini menyajikan statistik dan informasi yang utamanya berasal dari data sekunder, yaitu data yang bersumber di luar Badan Pusat Statistik, khususnya instansi pemerintah di Kabupaten Barito Utara. Publikasi ini mencakup statistik penduduk, ketenagakerjaan, sosial, serta sektor ekonomi. Disamping itu, publikasi ini juga memuat tentang statistik konsumsi dan pengeluaran rumah tangga, Produk Domestik Regional Bruto, serta informasi tentang keadaan geografi, iklim, dan pemerintahan.

Penghargaan dan ucapan terima kasih yang tulus kami sampaikan kepada segenap instansi pemerintah di lingkungan Pemerintah Kabupaten Barito Utara yang telah berkenan menyumbangkan data dan informasi hingga terwujudnya publikasi ini. Kerjasama yang telah terbina selama ini, senantiasa kami ingin terus tingkatkan di masa mendatang.

Publikasi ini tentunya masih mengandung berbagai keterbatasan. Kritik dan saran dari semua pihak sangat diharapkan untuk perbaikan dan kesempurnaan publikasi yang akan datang. Kritik dan saran dapat dialamatkan ke: bps6205@bps.go.id. Kepada semua pihak yang telah ikut terlibat dalam penyusunan publikasi ini kami mengucapkan banyak terima kasih dan semoga Tuhan Yang Maha Esa memberkahi kita semua.

Harapan kami semoga publikasi ini dapat bermanfaat bagi kita semua dalam menyusun perencanaan dan melaksanakan pembangunan serta berbagai kajian ilmiah.

Muara Teweh, Februari 2022
KEPALA BADAN PUSAT STATISTIK
KABUPATEN BARITO UTARA

AHMAD NASRULLAH, S.ST.



PREFACE

*The Publication of “**Barito Utara Regency in Figures 2022**” is a series of previous publication which are periodically published by BPS of Barito Utara Regency. This publication presents statistics and information mainly from secondary data, namely data originating outside the BPS, especially government institutions in Barito Utara Regency. This publication includes population statistics, employment, social, and economic sectors. In addition, this publication also includes statistics on household consumption and expenditure, gross regional domestic product, as well as information about the state of geography, climate, and governance.*

Appreciation and sincere thanks are due to all government institutions in Barito Utara Regency government environment that has been pleased to contribute data and information to the realization of this publication. Cooperation that has been built up over the years, we always want to continue to increase in the future.

This publication is certainly still contains various limitations. Critics and suggestions from all parties is expected to repair and perfection of the publication that will come. Critics and suggestions may be addressed to: bps6205@bps.go.id. To all those who have been involved in the preparation of this publication, we thank you very much and may God Almighty bless us all.

Our hope that this publication will be useful for all of us in planning and carrying out the construction as well as various scientific studies.

Muara Teweh, February 2022

*Chief Statistician of
Barito Utara Regency*

AHMAD NASRULLAH, S.ST.

DAFTAR ISI/CONTENTS

	Halaman Page
PETA WILAYAH KABUPATEN BARITO UTARA	ix
MAP OF BARITO UTARA REGENCY	ix
KEPALA BPS KABUPATEN BARITO UTARA	xi
CHIEF STATISTICIAN OF BARITO UTARA REGENCY	xi
KATA PENGANTAR	xiii
PREFACE	xiv
DAFTAR ISI/CONTENTS	xv
DAFTAR TABEL/LIST OF TABLES	xvii
DAFTAR GAMBAR/LIST OF FIGURES	xlix
PENJELASAN UMUM/EXPLANATORY NOTES	li
STATISTIK KUNCI/KEY STATISTICS	liii
1 GEOGRAFI DAN IKLIM/GEOGRAPHY AND CLIMATE	1
1.1 KEADAAN GEOGRAFI/GEOGRAPHY CONDITION	9
1.2 KEADAAN IKLIM/CLIMATE CONDITION	16
2 PEMERINTAHAN/GOVERNMENT	19
2.1 WILAYAH ADMINISTRATIF/ADMINISTRATIVE AREA	27
2.2 PEMILIHAN UMUM/GENERAL ELECTION	30
2.3 SUMBER DAYA MANUSIA/HUMAN RESOURCES	35
2.4 KEUANGAN PEMERINTAH/GOVERNMENT FINANCE	45
3 PENDUDUK DAN KETENAGAKERJAAN/POPULATION AND EMPLOYMENT	55
3.1 PENDUDUK/POPULATION	67
3.2 KETENAGAKERJAAN/EMPLOYMENT	72
3.3 PERPINDAHAN PENDUDUK/MIGRATION	89
4 SOSIAL DAN KESEJAHTERAAN RAKYAT/SOCIAL AND WELFARE	91

4.1	PENDIDIKAN/ <i>EDUCATION</i>	101
4.2	KESEHATAN/ <i>HEALTH</i>	148
4.3	PERUMAHAN DAN LINGKUNGAN/ <i>HOUSING AND ENVIRONMENT</i>	180
4.4	KRIMINALITAS/ <i>CRIME</i>	198
4.5	AGAMA DAN SOSIAL LAINNYA/ <i>RELIGION AND OTHER SOCIAL AFFAIRS</i>	209
4.6	KEMISKINAN DAN PEMBANGUNAN MANUSIA/ <i>POVERTY AND HUMAN DEVELOPMENT</i>	222
5	PERTANIAN, KEHUTANAN, PETERNAKAN, DAN PERIKANAN/ <i>AGRICULTURE, FORESTRY, LIVESTOCK, AND FISHERY</i>	225
5.1	TANAMAN PANGAN/ <i>FOOD CROPS</i>	235
5.2	HORTIKULTURA/ <i>HORTICULTURE</i>	237
5.3	PERKEBUNAN/ <i>ESTATE CROPS</i>	270
5.4	KEHUTANAN/ <i>FORESTRY</i>	280
5.5	PETERNAKAN/ <i>LIVESTOCK</i>	287
5.6	PERIKANAN/ <i>FISHERY</i>	303
6	ENERGI DAN INDUSTRI/ <i>ENERGY AND INDUSTRY</i>	317
7	PARIWISATA/ <i>TOURISM</i>	339
8	TRANSPORTASI DAN KOMUNIKASI/ <i>TRANSPORTATION AND COMMUNICATION</i> ...	363
8.1	TRANSPORTASI/ <i>TRANSPORTATION</i>	371
8.2	POS DAN TELEKOMUNIKASI/ <i>POST AND TELECOMMUNICATION</i>	387
9	PERBANKAN DAN KOPERASI/ <i>BANKING AND COOPERATIVE</i>	393
9.1	PERBANKAN/ <i>BANKING</i>	401
9.2	KOPERASI/ <i>COOPERATIVE</i>	408
9.3	LAINNYA/ <i>OTHERS</i>	416
10	PENGELUARAN PENDUDUK DAN KONSUMSI MAKANAN/ <i>POPULATION EXPENDITURE AND FOOD CONSUMPTION</i>	425
11	SISTEM NERACA REGIONAL/ <i>SYSTEM OF REGIONAL ACCOUNTS</i>	441
12	PERBANDINGAN ANTAR KABUPATEN/KOTA/ <i>REGENCY/MUNICIPALITY COMPARISON</i>	463

DAFTAR TABEL/LIST OF TABLES

Halaman
Page

1 GEOGRAFI DAN IKLIM/GEOGRAPHY AND CLIMATE	1
1.1 KEADAAN GEOGRAFI/GEOGRAPHY CONDITION	9
1.1.1 Luas Daerah Menurut Kecamatan di Kabupaten Barito Utara, 2021	9
<i>Total Area by Subdistrict in Barito Utara Regency, 2021</i>	<i>9</i>
1.1.2 Tinggi Wilayah dan Jarak ke Ibukota Menurut Kecamatan di Kabupaten Barito Utara, 2021	10
<i>Altitude and Distance to the capital by Subdistrict in Barito Utara Regency, 2021</i>	<i>10</i>
1.1.3 Nama Sungai Menurut Panjang, Kedalaman, dan Lebar serta Anak Sungai di Kabupaten Barito Utara, 2021	11
<i>Names of River by Length, Deep, and Wide in Barito Utara Regency, 2021</i>	<i>11</i>
1.1.4 Luas Wilayah Menurut Kecamatan dan Desa/Kelurahan di Kabupaten Barito Utara, 2021	12
<i>Area by Subdistrict and Village/Urbans in Barito Utara Regency, 2021</i>	<i>12</i>
1.2 KEADAAN IKLIM/CLIMATE CONDITION	16
1.2.1 Pengamatan Unsur Iklim Menurut Bulan di Stasiun Meteorologi Beringin Muara Teweh, 2021	16
<i>Observation of Climate Elements By Months at Beringin Meteorological Station of Muara Teweh, 2021</i>	<i>16</i>
2 PEMERINTAHAN/GOVERNMENT	19
2.1 WILAYAH ADMINISTRATIF/ADMINISTRATIVE AREA	27
2.1.1 Jumlah Desa/Kelurahan ¹ Menurut Kecamatan di Kabupaten Barito Utara, 2017-2021	27
<i>Number of Villages/Ward¹ by Subdistrict in Barito Utara Regency, 2017-2021</i>	<i>27</i>
2.1.2 Jumlah Rukun Tetangga (RT) dan Rukun Warga (RW) Menurut Kecamatan di Kabupaten Barito Utara, 2021	28

	<i>Number of Sub Neighbourhood Association and Neighbourhood Association by Subdistrict in Barito Utara Regency, 2021</i>	28
2.1.3	Jumlah Desa ¹ Menurut Kecamatan dan Kategori Desa di Kabupaten Barito Utara di Kabupaten Barito Utara, 2021	29
	<i>Number of Village¹ by Subdistrict and Villages Category in Barito Utara Regency, 2021</i>	29
2.2	PEMILIHAN UMUM/GENERAL ELECTION	30
2.2.1	Jumlah Anggota Dewan Perwakilan Rakyat Daerah Menurut Partai Politik dan Jenis Kelamin di Kabupaten Barito Utara, 2021	30
	<i>Number of Regional House Representatives's Members by Political Parties and Sex in Barito Utara Regency, 2021</i>	30
2.2.2	Jumlah Anggota DPRD Tingkat II Menurut Tingkat Pendidikan di Kabupaten Barito Utara, 2021	31
	<i>Number of Regional House Representatives's Members by Education Level in Barito Utara Regency, 2021</i>	31
2.2.3	Jumlah Suara Menurut Organisasi Sosial Politik dan Hasil Pemilu Tahun 2019 untuk Anggota DPRD Kabupaten Barito Utara	32
	<i>Number of Election by Socio-Politic Organization from 2019 General Election for Barito Utara Regency Parliament Member</i>	32
2.2.4	Jumlah Pemilih/Suara Hasil Pemilihan Umum Tahun 1999, 2004, 2009, 2014, dan 2019	34
	<i>Number of Poll from 1999, 2004, 2009, 2014 and 2019 General Election</i>	34
2.3	SUMBER DAYA MANUSIA/HUMAN RESOURCES	35
2.3.1	Jumlah Pegawai Negeri Sipil Daerah Menurut Kecamatan dan Jenis Kelamin di Kabupaten Barito Utara, Desember 2020 dan Desember 2021	35
	<i>Number of Regency Civil Servants by Subdistrict and Sex in Barito Utara Regency, December 2020 and December 2021</i>	35
2.3.2	Jumlah Pegawai Negeri Sipil Daerah Menurut Jabatan dan Jenis Kelamin di Kabupaten Barito Utara, Desember 2020 dan Desember 2021	37
	<i>Number of Regency Civil Servants by Occupation and Sex in Barito Utara Regency, December 2020 and December 2021</i>	37

2.3.3	Jumlah Pegawai Negeri Sipil Daerah Menurut Tingkat Pendidikan dan Jenis Kelamin di Kabupaten Barito Utara, Desember 2020 dan Desember 2021	39
	<i>Number of Regency Civil Servants by Educational Level and Sex in Barito Utara Regency, December 2020 and December 2021.....</i>	39
2.3.4	Jumlah Pegawai Negeri Sipil Daerah Menurut Tingkat Kepangkatan dan Jenis Kelamin di Kabupaten Barito Utara, Desember 2020 dan Desember 2021	41
	<i>Number of Regency Civil Servants by Hierarchy and Sex in Barito Utara Regency, December 2020 and December 2021</i>	41
2.3.5	Jumlah Pegawai Negeri Sipil Daerah Menurut Dinas/Instansi Pemerintah dan Jenis Kelamin di Kabupaten Barito Utara, Desember 2021	43
	<i>Number of Regency Civil Servants by Office/Institution and Sex in Barito Utara Regency, December 2021</i>	43
2.4	KEUANGAN PEMERINTAH/GOVERNMENT FINANCE	45
2.4.1	Anggaran Pendapatan Pemerintah Kabupaten Barito Utara Menurut Jenis Pendapatan (ribu rupiah), 2018–2021	45
	<i>Budget Revenues of Government of Barito Utara Regency by Source of Revenues (thousand rupiahs), 2018–2021</i>	45
2.4.2	Realisasi Pendapatan Pemerintah Kabupaten Barito Utara Menurut Jenis Pendapatan (ribu rupiah), 2018–2021	47
	<i>Actual Revenues of Government of Barito Utara Regency by Source of Revenues (thousand rupiahs), 2018–2021.....</i>	47
2.4.3	Anggaran Belanja Pemerintah Kabupaten Barito Utara Menurut Jenis Belanja (ribu rupiah), 2018–2021	49
	<i>Budget Expenditures of Government of Barito Utara Regency by Kind of Expenditures (thousand rupiahs), 2018–2021.....</i>	49
2.4.4	Realisasi Belanja Pemerintah Kabupaten Barito Utara Menurut Jenis Belanja (ribu rupiah), 2018–2021	51
	<i>Actual Expenditures of Government of Barito Utara Regency by Kind of Expenditures (thousand rupiahs), 2018–2021.....</i>	51
2.4.5	Realisasi Penerimaan Pajak Bumi dan Bangunan Per Sektor (ribu rupiah), 2021 ..	53
	<i>Tax on Land and Building by Sector Realization (000 Rp.), 2021</i>	53

2.4.6	Pokok Ketetapan PBB Per Sektor (ribu rupiah), 2021	54
	<i>Target of Tax on Land and Building by Sector (000 Rp.), 2021</i>	54

3 PENDUDUK DAN KETENAGAKERJAAN/POPULATION AND EMPLOYMENT..... 55

3.1 PENDUDUK/POPULATION..... 67

3.1.1	Penduduk, Laju Pertumbuhan Penduduk, Distribusi Persentase Penduduk, Kepadatan Penduduk, Rasio Jenis Kelamin Penduduk, dan Jumlah Rumah Tangga Menurut Kecamatan di Kabupaten Barito Utara, 2020 dan 2021	67
	<i>Population, Population Growth Rate, Percentage Distribution of Population, Population Density, and Population Sex Ratio by Subdistrict in Barito Utara Regency, 2020 and 2021</i>	67

3.1.2	Jumlah Penduduk Menurut Kelompok Umur dan Jenis Kelamin di Kabupaten Barito Utara, 2021	70
	<i>Population by Age Group and Sex in Barito Utara Regency, 2021</i>	70

3.1.3	Jumlah Penduduk Menurut Jenis Kelamin di Kabupaten Barito Utara, 2021	71
	<i>Number of Population by Sex in Barito Utara Regency, 2021.....</i>	71

3.2 KETENAGAKERJAAN/EMPLOYMENT..... 72

3.2.1	Jumlah Penduduk Berumur 15 Tahun Keatas Menurut Jenis Kegiatan Selama Seminggu yang Lalu dan Jenis Kelamin di Kabupaten Barito Utara, 2021	72
	<i>Population Aged 15 Years and Over by Type of Activity During The Previous Week and Sex in Barito Utara Regency, 2021</i>	72

3.2.2	Jumlah Penduduk Berumur 15 Tahun Ke Atas Menurut Pendidikan Tertinggi yang Ditamatkan dan Jenis Kegiatan Selama Seminggu yang Lalu di Kabupaten Barito Utara, 2021	73
	<i>Population Aged 15 Years and Over by Educational Attainment and Type of Activity During The Previous Week in Barito Utara Regency, 2021</i>	73

3.2.3	Penduduk Berumur 15 Tahun Ke Atas yang Bekerja Selama Seminggu yang Lalu Menurut Status Pekerjaan Utama dan Lapangan Pekerjaan Utama di Kabupaten Barito Utara, 2021	76
	<i>Population Aged 15 Years of Age and Over Who Worked During the Previous Week by Main Employment Status and Main Industry in Barito Utara Regency, 2021</i>	76

3.2.4	Penduduk Berumur 15 Tahun Ke Atas yang Bekerja Selama Seminggu yang Lalu Menurut Status Pekerjaan Utama dan Jenis Kelamin di Kabupaten Barito Utara, 2021	77
	<i>Population Aged 15 Years and Over Who Worked During the Previous Week by Main Employment Status and Sex in Barito Utara Regency, 2021</i>	<i>77</i>
3.2.5	Penduduk Berumur 15 Tahun Ke Atas yang Bekerja Selama Seminggu yang Lalu Menurut Jumlah Jam Kerja Pada Pekerjaan Utama dan Lapangan Pekerjaan Utama di Kabupaten Barito Utara, 2021	78
	<i>Population 15 Years of Age and Over Who Worked During the Previous Week by Total Working Hours on Main Job and Main Industry in Barito Utara Regency, 2021</i>	<i>78</i>
3.2.6	Penduduk Berumur 15 Tahun Ke Atas yang Bekerja Selama Seminggu yang Lalu Menurut Jumlah Jam Kerja Pada Pekerjaan Utama dan Jenis Kelamin di Kabupaten Barito Utara, 2021	79
	<i>Population 15 Years of Age and Over Who Worked During the Previous Week by Total Working Hours on Main Job and Sex in Barito Utara Regency, 2021</i>	<i>79</i>
3.2.7	Penduduk Berumur 15 Tahun Ke Atas yang Bekerja Selama Seminggu yang Lalu Menurut Jumlah Jam Kerja Seluruhnya dan Jenis Kelamin di Kabupaten Barito Utara, 2021	80
	<i>Population 15 Years of Age and Over Who Worked During the Previous Week by Total Working Hours and Sex in Barito Utara Regency, 2021</i>	<i>80</i>
3.2.8	Penduduk Berumur 15 Tahun Ke Atas yang Bekerja Selama Seminggu yang Lalu Menurut Kelompok Umur dan Jenis Kelamin, 2021	81
	<i>Population 15 Years of Age and Over Who Worked During Previous Week by Age Group and Sex, 2021</i>	<i>81</i>
3.2.9	Penduduk Berumur 15 Tahun Ke Atas yang Bekerja Selama Seminggu yang Lalu Menurut Lapangan Pekerjaan Utama dan Jenis Kelamin di Kabupaten Barito Utara, 2021	82
	<i>Population 15 Years of Age and Over Who Worked During the Previous Week by Main Industry and Sex in Barito Utara Regency, 2021</i>	<i>82</i>
3.2.10	Tingkat Pengangguran Terbuka (TPT) dan Tingkat Partisipasi Angkatan Kerja (TPAK) di Kabupaten Barito Utara, 2017-2021	83
	<i>Unemployment Rate (UR) and Labor Force Participation Rate (LFPR) in Barito Utara Regency, 2017-2021</i>	<i>83</i>

3.2.11	Jumlah Pencari Kerja Terdaftar Menurut Tingkat Pendidikan Tertinggi yang Ditatamkan dan Jenis Kelamin di Kabupaten Barito Utara, 2021	84
	<i>Number of Registered Job Applicants by Educational Attainment and Sex in Barito Utara Regency, 2021</i>	<i>84</i>
3.2.12	Jumlah Pencari Kerja Terdaftar, Lowongan Kerja Terdaftar, dan Penempatan/Pemenuhan Tenaga Kerja Menurut Kecamatan di Kabupaten Barito Utara, 2021	85
	<i>Number of Registered Job Applicants, Registered Job Vacancies, and Employment Placement/Fulfillment by Subdistrict in Barito Utara Regency, 2021</i>	<i>85</i>
3.2.13	Banyaknya Pencari Kerja yang Terdaftar pada Dinas Tenaga Kerja, 2021	86
	<i>Numbers of Job Seekers Registered at Manpower Service, 2021</i>	<i>86</i>
3.2.14	Banyaknya Pendidikan/Kursus di Dinas Tenaga Kerja, 2021	87
	<i>Numbers of Vacancies Registered at Manpower Service Office, 2021</i>	<i>87</i>
3.2.15	Upah Minimum Regional per Bulan di Kabupaten Barito Utara (Rupiah), 2016-2021	88
	<i>Monthly Minimum Regency Wages (Rupiah) in Barito Utara Regency, 2016-2021</i>	<i>88</i>
3.3	PERPINDAHAN PENDUDUK/MIGRATION	89
3.3.1	Desa Unit Pemukiman Transmigrasi di Kabupaten Barito Utara, 2021	89
	<i>Unit Village of Transmigration Settlement at Barito Utara Regency, 2021</i>	<i>89</i>
	SOSIAL DAN KESEJAHTERAAN RAKYAT/SOCIAL AND WELFARE	91
4.1	PENDIDIKAN/EDUCATION.....	101
4.1.1	Jumlah Sekolah, Guru, dan Murid Taman Kanak-Kanak (TK) di Bawah Kementerian Pendidikan dan Kebudayaan Menurut Kecamatan di Kabupaten Barito Utara, 2020/2021 dan 2021/2022	101
	<i>Number of Schools, Teachers, and Pupils in Kindergarten Under The Ministry of Education and Culture by Subdistrict in Barito Utara Regency, 2020/2021 and 2021/2022.....</i>	<i>101</i>
4.1.2	Jumlah Sekolah, Guru, dan Murid Raudatul Athfal (RA) di Bawah Kementerian Agama Menurut Kecamatan di Kabupaten Barito Utara, 2020/2021 dan 2021/2022.....	104

	<i>Number of Schools, Teachers, and Pupils in Raudatul Athfal (RA) Under The Ministry of Religious Affairs by Subdistrict in Barito Utara Regency, 2020/2021 and 2021/2022</i>	104
4.1.3	Jumlah Sekolah, Guru, dan Murid Sekolah Dasar (SD) di Bawah Kementerian Pendidikan dan Kebudayaan Menurut Kecamatan di Kabupaten Barito Utara, 2020/2021 dan 2021/2022	105
	<i>Number of Schools, Teachers, and Pupils in Primary Schools Under The Ministry of Education and Culture by Subdistrict in Barito Utara Regency, 2020/2021 and 2021/2022</i>	105
4.1.4	Jumlah Sekolah, Guru, dan Murid Madrasah Ibtidaiyah (MI) di Bawah Kementerian Agama Menurut Kecamatan di Kabupaten Barito Utara, 2020/2021 dan 2021/2022	108
	<i>Number of Schools, Teachers, and Pupils in Primary Schools Under The Ministry of Education and Culture by Subdistrict in Barito Utara Regency, 2020/2021 and 2021/2022</i>	108
4.1.5	Jumlah Sekolah, Guru, dan Murid Sekolah Menengah Pertama (SMP) di Bawah Kementerian Pendidikan dan Kebudayaan Menurut Kecamatan di Kabupaten Barito Utara, 2020/2021 dan 2021/2022	111
	<i>Number of Schools, Teachers, and Pupils in Lower Secondary Schools Under The Ministry of Education and Culture by Subdistrict in Barito Utara Regency, 2020/2021 and 2021/2022</i>	111
4.1.6	Jumlah Sekolah, Guru, dan Murid Madrasah Tsanawiyah (MTs) di Bawah Kementerian Agama Menurut Kecamatan di Kabupaten Barito Utara, 2020/2021 dan 2021/2022	114
	<i>Number of Schools, Teachers, and Pupils in Madrasah Tsanawiyah (MTs) Under The Ministry of Religious Affairs by Subdistrict in Barito Utara Regency, 2020/2021 and 2021/2022</i>	114
4.1.7	Jumlah Sekolah, Guru, dan Murid Sekolah Menengah Atas (SMA) di Bawah Kementerian Pendidikan dan Kebudayaan Menurut Kecamatan di Kabupaten Barito Utara, 2020/2021 dan 2021/2022	117
	<i>Number of Schools, Teachers, and Pupils in Upper Secondary Schools Under The Ministry of Education and Culture by Subdistrict in Barito Utara Regency, 2020/2021 and 2021/2022</i>	117

4.1.8	Jumlah Sekolah, Guru, dan Murid Sekolah Menengah Kejuruan (SMK) di Bawah Kementerian Pendidikan dan Kebudayaan Menurut Kecamatan di Kabupaten Barito Utara, 2020/2021 dan 2021/2022	120
	<i>Number of Schools, Teachers, and Pupils in Vocational High Schools Under The Ministry of Education and Culture by Subdistrict in Barito Utara Regency, 2020/2021 and 2021/2022</i>	120
4.1.9	Jumlah Sekolah, Guru, dan Murid Madrasah Aliyah (MA) di Bawah Kementerian Agama Menurut Kecamatan di Kabupaten Barito Utara, 2020/2021 dan 2021/2022.....	123
	<i>Number of Schools, Teachers, and Pupils in Madrasah Aliyah (MA) Under The Ministry of Religious Affairs by Subdistrict in Barito Utara Regency, 2020/2021 and 2021/2022.....</i>	123
4.1.10	Jumlah Perguruan Tinggi, Mahasiswa, dan Tenaga Pendidik (Negeri dan Swasta) di Bawah Kementerian Riset, Teknologi dan Pendidikan Tinggi Menurut Kecamatan di Kabupaten Barito Utara, 2021	126
	<i>Number of Universities, Pupils and Lecturers (Public and Private) Under the Ministry of Research, Technology and Higher Education Subdistrict in Barito Utara Regency, 2021</i>	126
4.1.11	Jumlah Perguruan Tinggi, Mahasiswa, dan Tenaga Edukatif (Negeri dan Swasta) di Bawah Kementerian Agama Menurut Kecamatan di Kabupaten Barito Utara, 2021	128
	<i>Number of Universities, Pupils and Lecturers (Public and Private) Under the Ministry of Religion According to the District in Barito Utara Regency, 2021</i>	128
4.1.12	Jumlah Desa ¹ /Kelurahan yang Memiliki Fasilitas Sekolah Menurut Kecamatan dan Tingkat Pendidikan, 2019-2021	130
	<i>Number of Villages¹ Having Educational Facilities by Subdistrict and Educational Level, 2019-2021</i>	130
4.1.13	Persentase Penduduk Usia 7–24 Tahun Menurut Jenis Kelamin, Kelompok Umur Sekolah, dan Partisipasi Sekolah ¹ di Kabupaten Barito Utara, 2019-2021	133
	<i>Percentage of Population Aged 7-24 Years by Sex, School Age Group, and School Participation¹ in Barito Utara Regency, 2019-2021</i>	133
4.1.14	Angka Partisipasi Murni (APM) dan Angka Partisipasi Kasar (APK) Menurut Jenjang Pendidikan di Kabupaten Barito Utara, 2020 dan 2021	136

	<i>Net Enrollment Rate and Gross Enrollment Ratio by Educational Level in Barito Utara Regency, 2020 and 2021</i>	136
4.1.15	Persentase Penduduk Berumur 15 Tahun ke Atas yang Melek Huruf Menurut Kelompok Umur dan Daerah Tempat Tinggal di Kabupaten Barito Utara, 2020 dan 2021	137
	<i>Percentage of Population Aged 15 Years and Over Who Are Literate According to Age Groups and Residential Areas in Barito Utara Regency, 2020 and 2021</i>	137
4.1.16	Hasil Ujian Akhir Nasional Sekolah Dasar/Madrasah Ibtidaiyah (MI) Menurut Kecamatan di Kabupaten Barito Utara, 2021	139
	<i>Result of National Final Exam Elementary School/MI by Subdistrict in Barito Utara Regency, 2021</i>	139
4.1.17	Hasil Ujian Akhir Nasional Sekolah Lanjutan Tingkat Pertama/Madrasah Tsanawiyah (MTs) Menurut Kecamatan di Kabupaten Barito Utara, 2021	140
	<i>Result of National Final Exam Junior High School/MTs by Subdistrict in Barito Utara Regency, 2021</i>	140
4.1.18	Hasil Ujian Akhir Nasional Sekolah Lanjutan Tingkat Atas/Madrasah Aliyah (MA) Jurusan IPA Menurut Kecamatan di Kabupaten Barito Utara, 2021	141
	<i>Result of National Final Exam Senior High School/MA Majoring Science by Subdistrict in Barito Utara Regency, 2021</i>	141
4.1.19	Hasil Ujian Akhir Nasional Sekolah Lanjutan Tingkat Atas/Madrasah Aliyah (MA) Jurusan IPS Menurut Kecamatan di Kabupaten Barito Utara, 2021	143
	<i>Result of National Final Exam Senior High School/MA Majoring Social by Subdistrict in Barito Utara Regency, 2021</i>	143
4.1.20	Hasil Ujian Akhir Nasional Sekolah Lanjutan Tingkat Atas/Madrasah Aliyah (MA) Jurusan Bahasa Menurut Kecamatan di Kabupaten Barito Utara, 2021	145
	<i>Result of National Final Exam Senior High School/MA Majoring Bahasa by Subdistrict in Barito Utara Regency, 2021</i>	145
4.1.21	Hasil Ujian Akhir Nasional Sekolah Menengah Kejuruan (SMK) Menurut Kecamatan di Kabupaten Barito Utara, 2019	147
	<i>Result of National Final Exam Vocational Senior High School by Subdistrict in Barito Utara Regency, 2019</i>	147
4.2	KESEHATAN/HEALTH	148

4.2.1	Jumlah Desa ¹ /Kelurahan Yang Memiliki Sarana Kesehatan Menurut Kecamatan, 2019-2021	148
	<i>Number of Villages¹ Having Health Facilities by Subdistrict, 2019-2021</i>	<i>148</i>
4.2.2	Jumlah Tenaga Kesehatan Menurut Kecamatan di Kabupaten Barito Utara, 2021	151
	<i>Number of Medical Personnel by Subdistrict in Barito Utara Regency, 2021</i>	<i>151</i>
4.2.3	Jumlah Rumah Sakit Umum, Rumah Sakit Khusus, Rumah Sakit Bersalin, Puskesmas, Klinik Pratama, dan Posyandu Menurut Kecamatan di Kabupaten Barito Utara, 2020 dan 2021	153
	<i>Number of General Hospital, Specialized Hospital, Maternity Hospital, Public Health Center, Primary Clinic, and Integrated Health Post by Subdistrict in Barito Utara Regency, 2020 dan 2021</i>	<i>153</i>
4.2.4	Jumlah Rumah Sakit Umum dan Kapasitas Tempat Tidur ¹ Menurut Kecamatan di Kabupaten Barito Utara, 2021	156
	<i>Number of General Hospital and Bed Capacity by Subdistricts in Barito Utara Regency, 2021</i>	<i>156</i>
4.2.5	Persentase Penduduk yang Mempunyai Keluhan Kesehatan Selama Sebulan Terakhir di Kabupaten Barito Utara, 2015-2021	157
	<i>Percentage of People Who Had Health Complaint During a Month Prior to The Survey in Barito Utara Regency, 2015-2021</i>	<i>157</i>
4.2.6	Persentase Penduduk yang Mempunyai Keluhan Kesehatan dan Berobat Jalan Selama Sebulan Terakhir di Kabupaten Barito Utara, 2014-2021	158
	<i>Percentage of People Who Had Health Complaint and Had Outpatient During a Month Prior to The Survey in Barito Utara Regency, 2014-2021</i>	<i>158</i>
4.2.7	Distribusi Persentase Penduduk yang Mempunyai Keluhan Kesehatan Selama Sebulan Terakhir dan Tidak Berobat Jalan Menurut Alasan Utama Tidak Berobat Jalan di Kabupaten Barito Utara, 2014-2021	159
	<i>Percentage of People Who Had Health Complaint and Had Outpatient During a Month Prior to The Survey in Barito Utara Regency, 2014-2021</i>	<i>159</i>
4.2.8	Persentase Penduduk Usia 15 Tahun Ke Atas yang Merokok dalam Sebulan Terakhir Menurut Kelompok Umur di Kabupaten Barito Utara, 2014-2021	162

	<i>Percentage of People Aged 15 Years and Above Who Are Smoking During a Month Prior to The Survey in Barito Utara Regency, 2014-2021</i>	162
4.2.9	Persentase Penduduk yang Memiliki Jaminan Kesehatan Menurut Jenis jaminan di Kabupaten Barito Utara, 2014-2021	163
	<i>Percentage of People Who Has Health Insurance by Types of Health Insurance in Barito Utara Regency, 2014-2021</i>	163
4.2.10	Jumlah Kunjungan Penyakit Terbanyak di Kabupaten Barito Utara Berdasarkan Jenis Kelamin, 2021	165
	<i>Number of Cases of the Most Diseases in Barito Utara Regency by Sex, 2021</i>	165
4.2.11	Jumlah Bayi Lahir, Bayi Berat Badan Lahir Rendah (BBLR), BBLR Dirujuk, dan Bergizi Buruk Menurut Kecamatan di Kabupaten Barito Utara, 2021	166
	<i>Number of Births, Babies with Low Birth Weights (LBW), Treated LBW, and Malnutrition Cases by Regency/City in Barito Utara Province, 2021</i>	166
4.2.12	Jumlah Ibu Hamil, Melakukan Kunjungan K1, Melakukan Kunjungan K4, Kurang Energi Kronis (KEK), dan Mendapat Tablet Zat Besi (Fe) di Kabupaten Barito Utara, 2012–2021	167
	<i>Number of Pregnant Women, Those with One Visit and four Visits of Antenatal Care, Chronic Energy Deficiency (CED), and Receiving Iron Supplement in Barito Utara Regency, 2012–2021</i>	167
4.2.13	Jumlah Kunjungan Wanita Hamil, Nifas/Menyusui, Bayi dan Anak Menurut Kecamatan di Kabupaten Barito Utara, 2021	168
	<i>Number of Visited of Pregnancy Woman, Breastfeeding, Baby and Child by Subdistrict in Barito Utara Regency, 2021</i>	168
4.2.14	Jumlah Persalinan Hidup dan Persalinan Mati Menurut Kecamatan di Kabupaten Barito Utara, 2021	169
	<i>Number of Live Birth and Dead Birth by Subdistrict in Barito Utara Regency, 2021 ..</i>	169
4.2.15	Cakupan Desa/Kelurahan UNIVERSAL CHILD IMMUNIZATION (UCI) Menurut Kecamatan di Kabupaten Barito Utara, 2021	170
	<i>Coverage of UNIVERSAL CHILD IMMUNIZATION (UCI) Village/Urbans by Subdistrict in Barito Utara Regency, 2021</i>	170
4.2.16	Jumlah Kasus HIV/AIDS, IMS, DBD, Diare, TB, dan Malaria Menurut Kecamatan di Kabupaten Barito Utara, 2021	171

	<i>Number of Cases of HIV/AIDS, Sexually Transmitted Infection, Dengue Fever, Diarrhea, Tuberculosis (TB) and Malaria by Regency/City in Barito Utara Regency, 2021</i>	171
4.2.17	Jumlah Klinik Keluarga Berencana (KKB) dan Pos Pelayanan Keluarga Berencana Desa (PPKBD) Menurut Kecamatan di Kabupaten Barito Utara, 2021	172
	<i>Number of Family Planning Clinics and Village Family Planning Service Units by Regency/City in Barito Utara Regency, 2021</i>	172
4.2.18	Banyaknya Tenaga Kesehatan di Klinik KB Menurut Kecamatan di Kabupaten Barito Utara, 2021	173
	<i>Number of Medical Personel in Family Planning Clinic by Subdistrict in Barito Utara Regency, 2021</i>	173
4.2.19	Jumlah Pasangan Usia Subur dan Peserta KB Aktif Menurut Kecamatan di Kabupaten Barito Utara, 2021	174
	<i>Number of Eligible Couples and Family Planning Participants by Subdistrict in Barito Utara Regency, 2021</i>	174
4.2.20	Target dan Realisasi Mix Kontrasepsi Peserta KB Aktif di Kabupaten Barito Utara, 2021	176
	<i>Scheme and Realization of Mix Contraceptive of Active Acceptors Family Planning in Barito Utara Regency, 2021</i>	176
4.2.21	Target dan Realisasi Mix Kontrasepsi Peserta KB Baru di Kabupaten Barito Utara, 2021	177
	<i>Scheme and Realization of Mix Contraceptive of Newe Acceptors Family Planning in Barito Utara Regency, 2021</i>	177
4.2.22	Target dan Realisasi PA dan PB Menurut Kecamatan di Kabupaten Barito Utara, 2021	178
	<i>Scheme and Realization of PA and PB by Subdistrict in Barito Utara Regency, 2021</i>	178
4.3	PERUMAHAN DAN LINGKUNGAN/HOUSING AND ENVIRONMENT	180
4.3.1	Jumlah Desa ¹ /Kelurahan yang Mengalami Bencana Alam ² Menurut Kecamatan di Kabupaten Barito Utara, 2019- 2021	180
	<i>Number of Villages¹ that Had Natural Disaster² by Subdistrict in Barito Utara Regency, 2019-2021</i>	180

4.3.2	Distribusi Persentase Rumah Tangga Menurut Luas Lantai (m ²) di Kabupaten Barito Utara, 2014-2021	182
	<i>Percentage Distribution of Household Population by Floor Area (m²) in Barito Utara Regency, 2014-2021</i>	<i>182</i>
4.3.3	Distribusi Persentase Rumah Tangga Menurut Sumber Air Minum di Kabupaten Barito Utara, 2014-2021	183
	<i>Percentage Distribution of Household Population by Floor Area (m²) in Barito Utara Regency, 2014-2021</i>	<i>183</i>
4.3.4	Distribusi Persentase Rumah Tangga Menurut Sumber Penerangan di Kabupaten Barito Utara, 2014-2021	186
	<i>Percentage Distribution of Household Population by Lighting Source in Barito Utara Regency, 2014-2021</i>	<i>186</i>
4.3.5	Distribusi Persentase Rumah Tangga Menurut Penggunaan Fasilitas Tempat Buang Air Besar di Kabupaten Barito Utara, 2014-2021	187
	<i>Percentage Distribution of Household Population by Type of Toilet Facility Used by The Household in Barito Utara Regency, 2014-2021</i>	<i>187</i>
4.3.6	Distribusi Persentase Rumah Tangga Menurut Bahan Bakar Utama Untuk Memasak di Kabupaten Barito Utara, 2014-2021	188
	<i>Percentage Distribution of Household Population by Type of Cooking Fuel in Barito Utara Regency, 2014-2021</i>	<i>188</i>
4.3.7	Distribusi Persentase Rumah Tangga Menurut Status Penguasaan Bangunan Tempat Tinggal di Kabupaten Barito Utara, 2014-2021	190
	<i>Percentage Distribution of Household Population by Dwelling Ownership Status in Barito Utara Regency, 2014-2021</i>	<i>190</i>
4.3.8	Distribusi Persentase Rumah Tangga Menurut Jenis Lantai Terluas di Kabupaten Barito Utara, 2014-2021	191
	<i>Percentage Distribution of Household Population by Main Material of Dwelling Floor in Barito Utara Regency, 2014-2021</i>	<i>191</i>
4.3.9	Persentase Rumah Tangga yang Memiliki Akses Terhadap Sanitasi Layak dan Akses Terhadap Sumber Air Minum Layak di Kabupaten Barito Utara, 2015-2021	192

	<i>Percentage of Household Population by Improved Sanitation and Improved Drinking Water in Barito Utara Regency, 2015-2021</i>	192
4.3.10	Jumlah Bidang Tanah (Persil) yang Telah Dilakukan Pemberian Hak Atas Tanah Menurut Jenisnya di Kabupaten Barito Utara, 2010-2021	193
	<i>Number of Land Area (Plot) Given Land-law by Type of Land-law in Barito Utara Regency, 2010-2021</i>	193
4.3.11	Bea Perolehan Hak Atas Tanah dan Bangunan (BPHTB) dan Penerimaan Negara Bukan Pajak (PNBP) Melalui Kegiatan Pelayanan di Kantor Pertanahan Kabupaten Barito Utara, 2010-2021	194
	<i>BPHTB and PNBP Through Services Activities in Regional Office of Land of Barito Utara Regency, 2010-2021</i>	194
4.3.12	Jumlah Surat Keputusan (SK) Pemberian Hak Atas Tanah Menurut Kecamatan di Kabupaten Barito Utara, 2021	195
	<i>Number of Land-Law Certificate of Government by Subdistrict in Barito Utara Regency, 2021</i>	195
4.3.13	Jumlah Luas Tanah yang Diberikan Melalui SK Pemberian Hak Atas Tanah Menurut Kecamatan di Kabupaten Barito Utara (m ²), 2021	196
	<i>Number of Land Area Given Land-Law by Subdistrict in Barito Utara Regency (m²), 2021</i>	196
4.4	KRIMINALITAS/CRIME	198
4.4.1	Jumlah Tindak Kejahatan Yang Dilaporkan, Persentase Penyelesaian Tindak Pidana, dan Selang Waktu Terjadinya Tindak Pidana Menurut Kepolisian Sektor di Kabupaten Barito Utara, 2017–2020	198
	<i>Crime Total, Percentage of Crime Cleareance, and Time Interval of Crime Occurence by Subdistrict Police Office in Barito Utara Regency, 2017–2020</i>	198
4.4.2	Jumlah Perkara dan Narapidana/Tahanan dan Mendapat Keputusan dari Sidang Pengadilan Negeri, 2021	202
	<i>Number of Criminal and Prisoners/Accused Prisoners that the Government Low Court of Muara Teweh, 2021</i>	202
4.4.3	Tambahan Narapidana Menurut Jenis Kejahatan Dan Jenis Kelamin, 2021	203
	<i>Number of Added Prisoners by Kind of Criminal and Sex, 2021</i>	203

4.4.4	Jumlah Narapidana di Lembaga Pemasyarakatan Menurut Jenis Kejahatan dan Status, 2021	204
	<i>Number of Prisoners in Prison Class II by Kind of Criminal, Status and Sex, 2021</i>	204
4.4.5	Jumlah Perkara dan Terdakwa yang Harus Diselesaikan Pengadilan Negeri Muara Teweh, 2021.....	205
	<i>Number of Criminal and the Accused Which Should Finish in The Government Law Court of Muara Teweh, 2021</i>	205
4.5	AGAMA DAN SOSIAL LAINNYA/RELIGION AND OTHER SOCIAL AFFAIRS.....	209
4.5.1	Jumlah Penduduk Menurut Kecamatan dan Agama yang Dianut di Kabupaten Barito Utara, 2021	209
	<i>Population by Subdistrict and Religion in Barito Utara Regency, 2021</i>	209
4.5.2	Jumlah Tempat Peribadatan Menurut Kecamatan di Kabupaten Barito Utara, 2021	210
	<i>Number of Places of Worship by Subdistrict and Religion in Barito Utara Regency, 2021</i>	210
4.5.3	Nikah, Talak, dan Cerai, 2018-2021	211
	<i>Number of Marraige and Divorce, 2018-2021</i>	211
4.5.4	Jumlah Organisasi Pemuda Menurut Jenis Organisasi di Kabupaten Barito Utara, 2018-2021	213
	<i>Number of Youth Organization by Type of Organization in Barito Utara Regency, 2018-2021</i>	213
4.5.5	Jumlah Bencana Alam Menurut Jenisnya, 2004-2021	214
	<i>Number of Natural Disaster by Kind, 2004-2021</i>	214
4.5.6	Jumlah Korban Bencana Alam dan Bantuan yang Diberikan, 2004-2021	215
	<i>Number of Victims and Aid for Victims , 2004-2021</i>	215
4.5.7	Jumlah Kerusakan Rumah yang Diakibatkan Bencana Alam Menurut Kecamatan di Kabupaten Barito Utara, 2021.....	217
	<i>Number of Damaged House Caused by Natural Disaster by Subdistrict in Barito Utara Regency, 2021</i>	217
4.5.8	Jumlah Penerima Bantuan (kepala keluarga) dan Anggaran Bantuan Sosial Pangan Menurut Kecamatan di Kabupaten Barito Utara, 2021	218

	<i>Number of Beneficiaries (family heads) and Food Social Assistance Budget by District in North Barito Regency, 2021</i>	218
4.5.9	Jumlah Jemaah Haji Menurut Jenis Kelamin dan ONH, 2008-2020..... <i>Number of Muslim Pilgrim by Sex and Fee, 2008-2020.....</i>	219
4.5.10	Jumlah Jemaah Haji yang Diberangkatkan ¹ ke Tanah Suci Mekah Menurut Kecamatan di Kabupaten Barito Utara, 2018-2021	220
	<i>Number of Hajji Pilgrims Dispatched¹ to Mecca's Holy Land by Subdistrict in Barito Utara Regency, 2018-2021.....</i>	220
4.5.11	Jumlah Penyandang Masalah Kesejahteraan Sosial Yang Memerlukan Bantuan Menurut Kecamatan dan Jenisnya di Kabupaten Barito Utara, 2021..... <i>Number of Social Affair by Subdistrict and Kind in Barito Utara Regency, 2021</i>	221
4.6	KEMISKINAN DAN PEMBANGUNAN MANUSIA/POVERTY AND HUMAN DEVELOPMENT	222
4.6.1	Garis Kemiskinan dan Penduduk Miskin di Kabupaten Barito Utara, 2012–2021 <i>Poverty Line and Number of Poor People in Barito Utara Regency, 2012–2021</i>	222
4.6.2	Indeks Kedalaman Kemiskinan dan Indeks Keparahan Kemiskinan di Kabupaten Barito Utara, 2012–2021	223
	<i>Poverty Gap Index and Poverty Severity Index in Barito Utara Regency, 2012–2021</i>	223
4.6.3	Indeks Pembangunan Manusia (IPM) Kabupaten Barito Utara, 2012-2021	224
	<i>Human Development Index (HDI) of Barito Utara Regency, 2012-2021</i>	224
5	PERTANIAN, KEHUTANAN, PETERNAKAN, DAN PERIKANAN/AGRICULTURE, FORESTRY, LIVESTOCK, AND FISHERY.....	225
5.1	TANAMAN PANGAN/FOOD CROPS	235
5.1.1	Luas Panen, Produktivitas, dan Produksi Padi ¹ di Kabupaten Barito Utara, 2018-2021	235
	<i>Harvested Area, Productivity, and Production of Paddy¹ in Barito Utara Regency, 2018-2021.....</i>	235
5.1.2	Produksi Padi ¹ dan Beras di Kabupaten Barito Utara, 2018-2021..... <i>Paddy¹ and Rice Production in Barito Utara Regency, 2018-2021.....</i>	236
5.2	HORTIKULTURA/HORTICULTURE	237

5.2.1	Luas Panen Tanaman Sayuran Menurut Kecamatan dan Jenis Tanaman (ha) di Kabupaten Barito Utara, 2020 dan 2021 ^x	237
	<i>Harvested Area of Vegetables by Subdistrict and Kind of Plant (ha) in Barito Utara Regency, 2020 and 2021^x</i>	<i>237</i>
5.2.2	Produksi Tanaman Sayuran Menurut Kecamatan dan Jenis Tanaman (kuintal) di Kabupaten Barito Utara, 2020 dan 2021 ^x	242
	<i>Production of Vegetables by Subdistrict and Kind of Plant (kuintal) in Barito Utara Regency, 2020 and 2021^x</i>	<i>242</i>
5.2.3	Luas Panen Tanaman Sayuran dan Buah-Buahan Semusim Menurut Jenis Tanaman (ha) di Kabupaten Barito Utara, 2019-2021	247
	<i>Harvested Area of Seasonal Vegetables and Fruits by Kind of Plant (ha) in Barito Utara Regency, 2019-2021</i>	<i>247</i>
5.2.4	Produksi Tanaman Sayuran dan Buah-Buahan Semusim Menurut Jenis Tanaman (kuintal) di Kabupaten Barito Utara, 2018-2021	249
	<i>Production of Seasonal Vegetables and Fruits by Kind of Plant (kuintal) in Barito Utara Regency, 2018-2021</i>	<i>249</i>
5.2.5	Luas Panen Tanaman Biofarmaka Menurut Kecamatan dan Jenis Tanaman (m ²) di Kabupaten Barito Utara, 2020 dan 2021 ^x	251
	<i>Harvested Area of Medicinal Plants by Subdistrict and Kind of Plant (m²) in Barito Utara Regency, 2020 and 2021^x</i>	<i>251</i>
5.2.6	Produksi Tanaman Biofarmaka Menurut Kecamatan dan Jenis Tanaman (kg) di Kabupaten Barito Utara, 2020 dan 2021 ^x	254
	<i>Production of Medicinal Plants by Subdistrict and Kind of Plant (kg) in Barito Utara Regency, 2020 and 2021^x</i>	<i>254</i>
5.2.7	Luas Panen Tanaman Biofarmaka Menurut Jenis Tanaman (m ²) di Kabupaten Barito Utara, 2018-2021	257
	<i>Harvested Area of Medicinal Plants by Kind of Plant (m²) in Barito Utara Regency, 2018-2021</i>	<i>257</i>
5.2.8	Produksi Tanaman Biofarmaka Menurut Jenis Tanaman (kg) di Kabupaten Barito Utara, 2018-2021	258
	<i>Production of Medicinal Plants by Kind of Plant (kg) in Barito Utara Regency, 2018-2021</i>	<i>258</i>

5.2.9	Luas Panen Tanaman Hias Menurut Kecamatan dan Jenis Tanaman (m ²) di Kabupaten Barito Utara, 2020 dan 2021 ^x	259
	<i>Harvested Area of Ornamental Plants by Subdistrict and Kind of Plant (m²) in Barito Utara Regency, 2020 and 2021^x.....</i>	259
5.2.10	Produksi Tanaman Hias Menurut Kecamatan dan Jenis Tanaman (tangkai) di Kabupaten Barito Utara, 2020 dan 2021 ^x	261
	<i>Production of Ornamental Plants by Subdistrict and Kind of Plant (stalks) in Barito Utara Regency, 2020 and 2021^x.....</i>	261
5.2.11	Luas Panen Tanaman Hias Menurut Jenis Tanaman (m ²) di Kabupaten Barito Utara, 2018-2021	263
	<i>Harvested Area of Ornamental Plants by Kind of Plant (m²) in Barito Utara Regency, 2018-2021</i>	263
5.2.12	Produksi Tanaman Hias Menurut Jenis Tanaman (tangkai) di Kabupaten Barito Utara, 2018-2021	264
	<i>Production of Ornamental Plants by Kind of Plant (stalks) in Barito Utara Regency, 2018-2021</i>	264
5.2.13	Produksi Buah-Buahan Menurut Kecamatan dan Jenis Tanaman (Kuintal) di Kabupaten Barito Utara, 2020 dan 2021 ^x	265
	<i>Production of Vegetables by Subdistrict and Kind of Plant (Quintal) in Barito Utara Regency, 2020 and 2021^x.....</i>	265
5.2.14	Produksi Buah-Buahan dan Sayuran Tahunan Menurut Jenis Tanaman (Kuintal) di Kabupaten Barito Utara, 2018-2021.....	268
	<i>Production of Annual Fruits and Vegetables by Kind of Plant (Quintal) in Barito Utara Regency, 2018-2021</i>	268
5.3	PERKEBUNAN/ESTATE CROPS.....	270
5.3.1	Luas Areal Tanaman Perkebunan Swasta, Perkebunan Rakyat Menurut Kecamatan dan Jenis Tanaman di Kabupaten Barito Utara(Ha), 2020 dan 2021	270
	<i>Area of Private and Small holders Plantation by Subdistrict and Kind of Crops in Barito Utara Regency(Ha), 2020 and 2021</i>	270
5.3.2	Produksi Tanaman Perkebunan Menurut Kecamatan dan Jenis Tanaman di Kabupaten Barito Utara (ton), 2020 dan 2021	273

	<i>Production of Estate Crops by Subdistrict and Kind of Crop in Barito Utara Regency (ton), 2020 and 2021</i>	273
5.3.3	Jumlah Petani Pemilik Tanaman Perkebunan Rakyat Jenis Tanaman dan Kecamatan, 2021	276
	<i>Number of Farmer Who Have Plantation by Crops and Kind of Subdistrict, 2021</i>	276
5.3.4	Penyaluran Bibit yang Dilakukan Oleh Dinas Perkebunan Menurut Jenis Tanaman (dalam pohon) di Kabupaten Barito Utara, 2021	278
	<i>Distribution of Seeds Plantation Services by Kind of Crops (in Tree) in Barito Utara Regency, 2021</i>	278
5.3.5	Rata-rata Harga Eceran Hasil Perkebunan Rakyat di Kabupaten Barito Utara (dalam Rupiah), 2021	279
	<i>The Average Price of Public Estate in Barito Utara Regency (rupiahs), 2021</i>	279
5.4	KEHUTANAN/FORESTRY	280
5.4.1	Luas Kawasan Hutan Menurut Fungsinya (Ha), 2021	280
	<i>Area of Forestry by Function (Ha), 2021</i>	280
5.4.2	Produksi Kayu Hutan Menurut Jenis Produksi di Kabupaten Barito Utara (m3), 2011–2021	281
	<i>Timber Production by Type of Product in Barito Utara Regency (m3), 2011–2021</i> ...	281
5.4.3	Produksi Kayu Bulat di Kabupaten Barito Utara, 2020 dan 2021	282
	<i>Logging Production Production in Barito Utara Regency, 2020 and 2021</i>	282
5.4.4	Rekapitulasi Izin Pemanfaatan Kayu (IPK) Wilayah Kehutanan di Kabupaten Barito Utara, 2020	283
	<i>Recapitulation of Timber Utilization Permit (IPK) of Forestry Areas in Barito Utara Regency, 2020</i>	283
5.5	PETERNAKAN/LIVESTOCK	287
5.5.1	Populasi Ternak Menurut Kecamatan dan Jenis Ternak (ekor) di Kabupaten Barito Utara, 2020 dan 2021	287
	<i>Livestock Population by Subdistrict and Kind of Livestock (heads) in Barito Utara Regency, 2020 and 2021</i>	287
5.5.2	Populasi Unggas Menurut Kecamatan dan Jenis Unggas (ekor) di Kabupaten Barito Utara, 2020 dan 2021	290

	<i>Poultry Population by Subdistrict and Kind of Poultry (heads) in Barito Utara Regency, 2020 and 2021</i>	290
5.5.3	Produksi Daging Ternak Menurut Kecamatan dan Jenis Ternak (kg) di Kabupaten Barito Utara, 2019 dan 2020.....	292
	<i>Meat Production by Subdistrict and Kind of Livestock (kg) in Barito Utara Regency, 2019 and 2020</i>	292
5.5.4	Produksi Daging Unggas Menurut Kecamatan dan Jenis Unggas (kg) di Kabupaten Barito Utara, 2019 dan 2020	295
	<i>Poultry Meat Production by Subdistrict and Kind of Poultry (kg) in Barito Utara Regency, 2019 and 2020</i>	295
5.5.5	Produksi Telur Unggas dan Susu Sapi Menurut Kecamatan dan Jenis Unggas (kg) di Kabupaten Barito Utara, 2020 dan 2021	297
	<i>Production of Poultry Eggs and Cow Milk by Subdistrict and Kind of Poultry (kg) in Barito Utara Regency, 2020 and 2021</i>	297
5.5.6	Jumlah Ternak yang Dipotong Menurut Kecamatan dan Jenis Ternak (ekor) di Kabupaten Barito Utara, 2020 dan 2021	299
	<i>Number of Cattle Slaughtered by Sub Subdistrict and Kind of Livestock (heads) in Barito Utara Regency, 2020 and 2021</i>	299
5.5.7	Jumlah Unggas yang Dipotong Menurut Kecamatan dan Jenis Unggas (ekor) di Kabupaten Barito Utara, 2020 dan 2021	301
	<i>Number of Poultry Slaughtered by Subdistrict and Kind of Poultry (heads) in Barito Utara Regency, 2020 and 2021</i>	301
5.6	PERIKANAN/FISHERY	303
5.6.1	Jumlah Rumah Tangga Perikanan Tangkap Menurut Kecamatan dan Subsektor di Kabupaten Barito Utara, 2020 dan 2021	303
	<i>Number of Fish Capture Households by Subdistrict and Subsector in Barito Utara Regency, 2020 and 2021</i>	303
5.6.2	Produksi Perikanan Tangkap Menurut Kecamatan dan Subsektor di Kabupaten Barito Utara (ton), 2020 dan 2021	304
	<i>Production of Fish Capture by Subdistrict and Subsector in Barito Utara Regency (ton), 2020 and 2021</i>	304

5.6.3	Jumlah Rumah Tangga Perikanan Budidaya Menurut Kecamatan dan Jenis Budidaya di Kabupaten Barito Utara, 2021	305
	<i>Number of Aquaculture Households by Subdistrict and Type of Aquaculture in Barito Utara Regency, 2021</i>	<i>305</i>
5.6.4	Produksi Perikanan Budidaya Menurut Kecamatan dan Subsektor di Kabupaten Barito Utara (ton), 2021	306
	<i>Production of Aquaculture by Subdistrict and Subsector in Barito Utara Regency (ton), 2021</i>	<i>306</i>
5.6.5	Jumlah Perahu/Kapal Menurut Kecamatan dan Jenis Kapal di Kabupaten Barito Utara, 2021	307
	<i>Number of Fishing Boats by Subdistrict and Type of Boat in Barito Utara Regency, 2021</i>	<i>307</i>
5.6.6	Banyaknya Perahu/Kapal Penangkapan Ikan dan Alat Penangkap Ikan Menurut Jenis dan Kecamatan di Kabupaten Barito Utara, 2021	308
	<i>Number of Fishing Boat and Fishing Appareal by Kind and Subdistrict in Barito Utara Regency, 2021</i>	<i>308</i>
5.6.7	Produksi Ikan Basah/Segar dan Awetan Menurut Jenis di Kabupaten Barito Utara (dalam Ton), 2021	311
	<i>Production of Preserved Fresh Fish and Processed Fish by Kind in Barito Utara Regency (Ton), 2021</i>	<i>311</i>
5.6.8	Produksi Perikanan Menurut Kecamatan di Kabupaten Barito Utara (Ton), 2021	312
	<i>Production of Fisheries by Subdistrict in Barito Utara Regency (Ton), 2021</i>	<i>312</i>
5.6.9	Produksi Perikanan di Perairan Umum Menurut Jenis Perairan dan Kecamatan di Kabupaten Barito Utara (dalam Ton), 2021	314
	<i>Production of Inland Fisheries by Kind and Subdistrict in Barito Utara Regency (ton), 2021</i>	<i>314</i>
5.6.10	Banyaknya Sarana/Tempat Pemeliharaan Ikan Menurut Jenisnya dan Kecamatan di Kabupaten Barito Utara, 2021	315
	<i>Number of Preserve Fish by Kind and Subdistrict in Barito Utara Regency, 2021</i>	<i>315</i>
5.6.11	Luas Perairan Umum Menurut Kecamatan di Kabupaten Barito Utara (dalam Hektar), 2021	316

Number of Inland Fisheries by Subdistrict in Barito Utara Regency (hectare), 2021 .316

6 ENERGI DAN INDUSTRI/ENERGY AND INDUSTRY317

6.1	Daya Terpasang, Produksi, dan Distribusi Listrik PT. PLN (Persero) pada Cabang/Ranting PLN di Kabupaten Barito Utara, 2021	325
	<i>Installed Electricity Power, Production, and Distribution of PT. PLN (Persero) at PLN Branch in Barito Utara Regency, 2021</i>	325
6.2	Jumlah Pelanggan Listrik Menurut Kecamatan di Kabupaten Barito Utara, 2017-2021	327
	<i>Number of Electricity Costumers by Subdistrict in Barito Utara Regency, 2017-2021</i>	327
6.3	Jumlah Pemakaian Listrik PLN Menurut Jenis Pelanggan di Kabupaten Barito Utara, 2021	328
	<i>Number of Electricity PLN Used by Kind of Costumer in Barito Utara Regency, 2021</i>	328
6.4	Produksi dan Pemakaian Listrik Per Bulan di Kabupaten Barito Utara, 2021	329
	<i>Electricity Produced and Used by Month in Regency Barito Utara, 2021</i>	329
6.5	Banyaknya Pelanggan dan Daya Terpasang di Kabupaten Barito Utara, 2012-2021	331
	<i>Number of Customer and Formatted VA in Barito Utara Regency, 2012-2021</i>	331
6.6	Jumlah Pelanggan dan Air yang Disalurkan Menurut Kecamatan di Kabupaten Barito Utara, 2021	332
	<i>Number of Customers and Distributed Water by Subdistrict in Barito Utara Regency, 2021</i>	332
6.7	Jumlah Distribusi Air Minum dan Terjual Menurut Bulan di Kabupaten Barito Utara, 2021	333
	<i>Quantity of Water Sold and Distributed by Month in Barito Utara Regency, 2021</i> ...	333
6.8	Jumlah Perusahaan, Tenaga Kerja, Nilai Produksi, dan Nilai Aset Industri Kecil Menurut Klasifikasi Industri di Kabupaten Barito Utara, 2020	334
	<i>Number of Establishment, Employees, Production and Asset Value Small Industry by Industrial Classification in Barito Utara Regency, 2020</i>	334
6.9	Jumlah Perusahaan dan Tenaga Kerja Industri Kecil Menurut Kecamatan di Kabupaten Barito Utara, 2019-2020	335

	<i>Numbers of Establishments and Employees Small Industry by Subdistrict in Barito Utara Regency, 2019-2020</i>	335
6.10	Jumlah Perusahaan dan Tenaga Kerja Perusahaan Industri Kecil Menurut Jenis Industri, Kapasitas Produksi dan Jumlah Investasi di Kabupaten Barito Utara, 2020	336
	<i>Number of Establishment and Employee Small Industry by Industrial Type, Product Capacity and Number of Invested in Barito Utara Regency, 2020</i>	336
7 PARIWISATA/TOURISM		339
7.1	Jumlah Rumah Makan/Restoran Menurut Kecamatan di Kabupaten Barito Utara, 2018-2021	347
	<i>Number of Restaurants by Subdistrict in Barito Utara Regency, 2018-2021</i>	347
7.2	Jumlah Akomodasi, Kamar, dan Tempat Tidur yang Tersedia pada Hotel Bintang Menurut Kecamatan di Kabupaten Barito Utara, 2015-2021	348
	<i>Number of Accomodations, Available Rooms, and Beds in Classified Hotel by Subdistrict in Barito Utara Regency, 2015-2021</i>	348
7.3	Jumlah Akomodasi, Kamar, dan Tempat Tidur yang Tersedia pada Hotel Nonbintang dan Akomodasi Lainnya Menurut Kecamatan di Kabupaten Barito Utara, 2015-2021	352
	<i>Number of Accomodations, Available Rooms, and Beds in Non-Classified Hotel and Other Accommodations by Subdistrict in Barito Utara Regency, 2015-2021</i>	352
7.4	Nama Hotel dan Akomodasi, Beserta Alamat dan Nomor Penting, 2021.....	356
	<i>Hotel and Accomodation Name, Address, and Contact Number, 2021</i>	356
7.5	Jumlah Wisatawan Mancanegara dan Domestik di Muara Teweh, 2011–2021 ..	358
	<i>Number of International and Domestic Visitors in Muara Teweh, 2011–2021</i>	358
7.6	Data Obyek Wisata di Wilayah Kabupaten Barito Utara, 2021	359
	<i>Tourism Site Data in Barito Utara Regency, 2021</i>	359
8 TRANSPORTASI DAN KOMUNIKASI/TRANSPORTATION AND COMMUNICATION..		363
8.1 TRANSPORTASI/TRANSPORTATION		371
8.1.1	Panjang Jalan Menurut Tingkat Kewenangan Pemerintahan di Kabupaten Barito Utara (km), 2018-2021.....	371

	<i>Length of Roads by Subdistrict and Level of Government Authority in Barito Utara Regency (km), 2018-2021</i>	371
8.1.2	Panjang Jalan Menurut Kecamatan dan Tingkat Kewenangan Pemerintahan di Kabupaten Barito Utara (000 km), 2021	372
	<i>Length of Roads by Subdistrict and Type of Road Surface in Barito Utara Regency (000 km), 2021</i>	372
8.1.3	Panjang Jalan Menurut Jenis Permukaan Jalan di Kabupaten Barito Utara (000 km), 2018-2021	373
	<i>Length of Roads by Type of Road Surface in Barito Utara Regency (000 km), 2018-2021</i>	373
8.1.4	Panjang Jalan Menurut Kecamatan dan Jenis Permukaan Jalan di Kabupaten Barito Utara (000 km), 2021	374
	<i>Length of Roads by Subdistrict and Type of Road Surface in Barito Utara Regency (000 km), 2021</i>	374
8.1.5	Panjang Jalan Menurut Kondisi Jalan di Kabupaten Barito Utara (000 km), 2018-2021	375
	<i>Length of Roads by Subdistrict and Level of Government Authority in Barito Utara Regency (000 km), 2018-2021</i>	375
8.1.6	Panjang Jalan Menurut Kecamatan dan Kondisi Jalan di Kabupaten Barito Utara (000 km), 2021	376
	<i>Length of Roads by Subdistrict and Condition of Roads in Barito Utara Regency (000 km), 2021</i>	376
8.1.7	Panjang Jalan Menurut Jenis Permukaan (km), 2021	377
	<i>Length of Roads by Type of Surface, 2021</i>	377
8.1.8	Jumlah Kendaraan Bermotor Menurut Kecamatan dan Jenis Kendaraan di Kabupaten Barito Utara, 2021	378
8.1.9	Jumlah Kapal Pedalaman yang Terdaftar Menurut Jenis Kapal di Kabupaten Barito Utara, 2021	379
	<i>Number of Journey Ship Registered by Type in Barito Utara Regency, 2021</i>	379
8.1.10	Lalu Lintas Barang dan Penumpang dengan Kapal Pedalaman di Kabupaten Barito Utara,, 2021	380
	<i>Traffics of Passenger and Thing with Journey Ship in Barito Utara Regency, 2021</i> ...	380

8.1.11	Kecelakaan Kapal Pedalaman di Kabupaten Barito Utara, 2021	381
	<i>The Accident of Journey Ship in Barito Utara Regency, 2021</i>	381
8.1.12	Banyaknya Kendaraan Air Menurut Kecamatan di Kabupaten Barito Utara, 2021	382
	<i>Number of Ship by Subdistrict in Barito Utara Regency, 2021</i>	382
8.1.13	Lalu Lintas Angkutan Udara dalam Negeri Menurut Pelabuhan Udara di Kabupaten Barito Utara, 2021	383
	<i>Domestic Air Traffics by Airport in Barito Utara Regency, 2021</i>	383
8.1.14	Lalu Lintas Angkutan Udara dalam Negeri Dirinci Perbulan di Kabupaten Barito Utara, 2021	385
	<i>Domestic Air Traffics by Month in Barito Utara Regency, 2021</i>	385
8.2	POS DAN TELEKOMUNIKASI/POST AND TELECOMMUNICATION	387
8.2.1	Jumlah Kantor Pos Pembantu Menurut Kecamatan di Kabupaten Barito Utara, 2017–2021	387
	<i>Number of Auxiliary Post Office by Subdistrict in Barito Utara Regency, 2017–2021</i>	387
8.2.2	Lalu Lintas Pos dan Giro di Kabupaten Barito Utara, 2020-2021	388
	<i>Traffics of Indonesian Post and Giro in Barito Utara regency, 2020-2021</i>	388
8.2.3	Pendapatan dari Kantor Pos dan Giro di Kabupaten Barito Utara, 2021	390
	<i>Income from Post Office and Post Giro in Barito Utara Regency, 2021</i>	390
8.2.4	Kapasitas Sentral dan Jumlah Pemegang Surat Ijin Penerima Pesawat Telepon di Kabupaten Barito Utara, 2011-2020	391
	<i>Number of Central Capacity and Lines Phone in Barito Utara Regency, 2011-2020.</i>	391
8.2.5	Jumlah Pemakaian Telepon dan Internet di Kabupaten Barito Utara, 2021	392
	<i>Number of Telephone and Internet Used in Barito Utara Regency, 2021</i>	392
9	PERBANKAN DAN KOPERASI/BANKING AND COOPERATIVE	393
9.1	PERBANKAN/BANKING	401
9.1.1	Posisi Kredit Mikro, Kecil, dan Menengah yang Diberikan Bank Umum dan BPR Menurut Sektor Ekonomi di Kabupaten Barito Utara (Juta Rp), 2021	401

	<i>Outstanding of Micro, Small, and Medium Credits of Commercial and Rural Banks by Economic Sector in Barito Utara Regency (Million Rp), 2021</i>	401
9.1.2	Posisi Kredit Mikro, Kecil, dan Menengah yang Diberikan Bank Umum dan BPR Menurut Jenis Penggunaan di Kabupaten Barito Utara (Juta Rp), 2021	404
	<i>Outstanding of Micro, Small, and Medium Credits of Commercial and Rural Banks by Type of Credit in Barito Utara Regency (Million Rp), 2021</i>	404
9.1.3	Posisi Simpanan Masyarakat Rupiah dan Valuta Asing Bank Umum dan BPR di Kabupaten Barito Utara (Juta Rp), 2021	405
	<i>Outstanding of Private Deposit in Rupiah and Foreign Currency of Commercial and Rural Banks in Barito Utara Regency (Million Rp), 2021</i>	405
9.1.4	Posisi Pinjaman Rupiah dan Valuta Asing yang Diberikan Bank Umum dan BPR Menurut Jenis Penggunaan di Kabupaten Barito Utara (Juta Rp), 2021	406
	<i>Outstanding of Loans in Rupiah and Foreign Currency of Commercial and Rural Banks by Type of Loans in Barito Utara Regency (Million Rp), 2021</i>	406
9.1.5	Posisi Kredit Mikro, Kecil, dan Menengah yang Diberikan Bank Umum dan BPR Menurut Skala Usaha di Kabupaten Barito Utara (Juta Rp), 2021	407
	<i>Outstanding of Micro, Small, and Medium Credits of Commercial and Rural Banks by Scale Enterprise in Barito Utara Regency (Million Rp), 2021</i>	407
9.2	KOPERASI/COOPERATIVE.....	408
9.2.1	Jumlah Koperasi Aktif Menurut Kecamatan di Kabupaten Barito Utara, 2018-2021	408
	<i>Number of Active Cooperative by Subdistrict in Barito Utara Regency, 2018-2021 ..</i>	408
9.2.2	Jumlah Koperasi Menurut Jenis Koperasi dan Kecamatan di Kabupaten Barito Utara, 2021	409
	<i>Number of Cooperatives by Type of Cooperative and Subdistrict in Barito Utara Regency, 2021</i>	409
9.2.3	Perkembangan Perkoperasian, 2021	410
	<i>Cooperative Development, 2021.....</i>	410
9.2.4	Jumlah Koperasi Primer Menurut Kelompok/Jenis Koperasi dan Kecamatan di Kabupaten Barito Utara, 2021	412

	<i>Number of Primer Cooperatives by Group/Type of Cooperatives and Subdistrict in Barito Utara Regency, 2021</i>	412
9.2.5	Banyaknya Koperasi, Anggota serta Total Aset di Kabupaten Barito Utara, 2021 <i>Number of Cooperatives, Amount of Member and Total Asset in Barito Utara Regency, 2021</i>	415
9.3	LAINNYA/OTHERS	416
9.3.1	Jumlah Perusahaan Menurut Bentuk Badan Hukum di Kabupaten Barito Utara, 2017–2021	416
	<i>Number of Establishments by Type of Business Entity in Barito Utara Regency, 2017–2021</i>	416
9.3.2	Jumlah Pedagang Menurut Kecamatan di Kabupaten Barito Utara, 2021	417
	<i>Number of Merchants by Subdistrict in Barito Utara Regency, 2021</i>	417
9.3.3	Banyaknya Perusahaan Menurut Bentuk Perusahaan dan Kecamatan di Kabupaten Barito Utara, 2021	418
	<i>Number of Companies by Type and Subdistrict in Barito Utara Regency, 2021</i>	418
9.3.4	Pemasukan Beberapa Bahan Pokok di Kabupaten Barito Utara, 2021	419
	<i>Supplying a few of basic commodities in Barito Utara Regency, 2021</i>	419
9.3.5	Pemasukan dan Penyaluran Beras Daerah di Kabupaten Barito Utara, 2021	420
	<i>Supply and Distribution of Rice in Barito Utara Regency (in Kg), 2021</i>	420
9.3.6	Jumlah Stok Akhir Beras di Kabupaten Barito Utara (dalam kg), 2018-2021	421
	<i>Number of Last Stock of Rice at Barito Utara Regency (in Kg), 2018-2021</i>	421
9.3.7	Banyaknya Beras yang Disalurkan di Kabupaten Barito Utara (dalam Kg), 2021	422
	<i>Number of Rice Distribution in Barito Utara Regency (in Kg), 2021</i>	422
10	PENGELUARAN PENDUDUK DAN KONSUMSI MAKANAN/POPULATION EXPENDITURE AND FOOD CONSUMPTION	425
10.1	Rata-rata Pengeluaran Per kapita Sebulan Menurut Kelompok Komoditas di Kabupaten Barito Utara (rupiah), 2020-2021	433
	<i>Monthly Average Expenditure Per Capita by Commodity Group in Barito Utara Regency (rupiahs), 2020-2021</i>	433

10.2	Persentase Pengeluaran Per kapita Sebulan Menurut Kelompok Komoditas di Kabupaten Barito Utara (rupiah), 2020-2021	435
	<i>Percentage of Monthly Expenditure Per Capita by Commodity Group in Barito Utara Regency (rupiahs), 2020-2021</i>	<i>435</i>
10.3	Rata-rata Pengeluaran Per Kapita Sebulan Menurut Golongan Pengeluaran dan Kelompok Barang di Kabupaten Barito Utara (rupiah), 2021	437
	<i>Monthly Average Expenditure Per Capita by Expenditure Class and Commodity Group in Barito Utara Regency (rupiahs), 2021</i>	<i>437</i>
10.4	Persentase Penduduk Menurut Golongan Pengeluaran Per Kapita Sebulan, 2021	438
	<i>Percentage of Population by Class of Monthly Expenditure per Capita per Month, 2021</i>	<i>438</i>
10.5	Konsumsi Kalori Per Kapita Per Hari (dalam kkal/hari) Menurut Jenis Konsumsi, 2021	439
	<i>Calory Consumption Per Capita Per Day (in kcal/day) by Kind of Consumption, 2021</i>	<i>439</i>
10.6	Konsumsi Protein Per Kapita Per Hari (dalam gram/hari) Menurut Jenis Konsumsi, 2021	440
	<i>Protein Consumption Per Capita Per Day (in gram/day) by Kind of Consumption, 2021</i>	<i>440</i>
11 SISTEM NERACA REGIONAL/SYSTEM OF REGIONAL ACCOUNTS.....		441
11.1	Produk Domestik Regional Bruto Atas Dasar Harga Berlaku Menurut Lapangan Usaha di Kabupaten Barito Utara (miliar rupiah), 2017–2021	449
	<i>Gross Regional Domestic Product at Current Market Prices by Industrial Origin in Barito Utara Regency (billion rupiahs), 2017–2021</i>	<i>449</i>
11.2	Produk Domestik Regional Bruto Atas Dasar Harga Konstan 2010 Menurut Lapangan Usaha di Kabupaten Barito Utara (miliar rupiah), 2017–2021	451
	<i>Gross Regional Domestic Product at 2010 Constant Market Prices by Industrial Origin in Barito Utara Regency (billion rupiahs), 2017–2021</i>	<i>451</i>
11.3	Distribusi Persentase Produk Domestik Regional Bruto Atas Dasar Harga Berlaku Menurut Lapangan Usaha di Kabupaten Barito Utara (persen), 2017–2021	453

	<i>Percentage Distribution of Gross Regional Domestic Product at Current Market Prices by Industrial Origin in Barito Utara Regency (percent), 2017–2021</i>	453
11.4	Laju Pertumbuhan Produk Domestik Regional Bruto Atas Dasar Harga Konstan 2010 Menurut Lapangan Usaha di Kabupaten Barito Utara (persen), 2017–2021	455
	<i>Growth Rate of Gross Regional Domestic Product at 2010 Constant Market Prices by Industrial Origin in Barito Utara Regency (percent), 2017–2021</i>	455
11.5	PDRB per Kapita Atas Dasar Harga Berlaku dan Harga Konstan, 2010 – 2021	457
	<i>Gross Regional Domestic Product at Current and 2010 Constant Price, 2010 – 2021</i>	457
11.6	Produk Domestik Regional Bruto Atas Dasar Harga Berlaku Menurut Pengeluaran di Kabupaten Barito Utara (miliar rupiah), 2017-2021	458
	<i>Gross Regional Domestic Product at Current Market Prices by Type of Expenditure in Barito Utara Regency (billion rupiahs), 2017-2021</i>	458
11.7	Produk Domestik Regional Bruto Atas Dasar Harga Konstan 2010 Menurut Pengeluaran di Kabupaten Barito Utara (miliar rupiah), 2017-2021	459
	<i>Gross Regional Domestic Product at 2010 Constant Market Prices by Expenditure in Barito Utara Regency (billion rupiahs), 2017-2021</i>	459
11.8	Distribusi Persentase Produk Domestik Regional Bruto Atas Dasar Harga Berlaku Menurut Pengeluaran di Kabupaten Barito Utara (persen), 2017-2021	460
	<i>Percentage Distribution of Gross Regional Domestic Product at Current Market Prices by Expenditure in Barito Utara Regency (percent), 2017-2021</i>	460
11.9	Laju Pertumbuhan Produk Domestik Regional Bruto Atas Dasar Harga Konstan 2010 Menurut Pengeluaran di Kabupaten Barito Utara (persen), 2017-2021	461
	<i>Growth Rate of Gross Regional Domestic Product at 2010 Constant Market Prices by Expenditure in Barito Utara Regency (percent), 2017-2021</i>	461
11.10	Laju Indeks Harga Implisit Produk Domestik Regional Bruto Menurut Pengeluaran di Kabupaten Barito Utara (2010=0), 2017-2021	462
	<i>Growth Implicit Price Index of of Gross Regional Domestic Product by Expenditure in Barito Utara Regency (2010=0), 2017-2021</i>	462

12	PERBANDINGAN ANTAR KABUPATEN/KOTA/REGENCY/MUNICIPALITY COMPARISON.....	463
12.1	Luas Wilayah Menurut Kabupaten/Kota di Provinsi Kalimantan Tengah, 2021 ..	471
	<i>Total Area by Regency/Municipality in Kalimantan Tengah Province, 2021</i>	<i>471</i>
12.2	Jumlah Penduduk Menurut Kabupaten/Kota dan Jenis Kelamin di Provinsi Kalimantan Tengah (ribu), 2021	472
	<i>Area and Capital City by Regency/Municipality in Kalimantan Tengah Province (thousand), 2021</i>	<i>472</i>
12.3	Laju Pertumbuhan Produk Domestik Regional Bruto Atas Dasar Harga Konstan 2010 Menurut Kabupaten/Kota di Provinsi Kalimantan Tengah (persen), 2017–2021	473
	<i>Growth Rate of Gross Regional Domestic Product at 2010 Constant Market Prices by Regency/Municipality in Kalimantan Tengah Province (percent), 2017–2021</i>	<i>473</i>
12.4	Produk Domestik Regional Bruto Atas Dasar Harga Konstan 2010 dan Pertumbuhan Ekonomi Kabupaten/Kota di Provinsi Kalimantan Tengah, 2021	474
	<i>GDRP and Economy Development of Regency/Municipality in Kalimantan Tengah Province, 2021</i>	<i>474</i>
12.5	Jumlah Penduduk Miskin Menurut Kabupaten/Kota di Provinsi Kalimantan Tengah (ribu), 2016–2021	475
	<i>Number of Poor People by Regency/Municipality in Kalimantan Tengah Province (thousand), 2016–2021</i>	<i>475</i>
12.6	Tingkat Kemiskinan Menurut Kabupaten/Kota di Provinsi Kalimantan Tengah, 2020 dan 2021	476
	<i>Poverty Level by Regency/Municipality in Kalimantan Tengah Province, 2020 and 2021</i>	<i>476</i>
12.7	Indeks Gini (Gini Rasio) Menurut Kabupaten/Kota di Provinsi Kalimantan Tengah, 2016-2021	477
	<i>Gini Index (Gini Ratio) by District/Municipality in Kalimantan Tengah Province, 2016-2021</i>	<i>477</i>
12.8	Indeks Pembangunan Manusia (IPM) Menurut Kabupaten/Kota di Provinsi Kalimantan Tengah, 2016-2021	478

	<i>Human Development Index (HDI) by Regency/Municipality in Kalimantan Tengah Province, 2016-2021</i>	478
12.9	Indeks Pembangunan Gender (IPG) Menurut Kabupaten/Kota di Provinsi Kalimantan Tengah, 2016-2021	479
	<i>Gender Development Index (GDI) by Regency/Municipality in Kalimantan Tengah Province, 2016-2021</i>	479
12.10	Indeks Kemahalan Konstruksi (IKK) Menurut Kabupaten/Kota di Provinsi Kalimantan Tengah, 2018-2021	480
	<i>Construction Cost Index (CCI) by Regency/Municipality in Kalimantan Tengah Province, 2018-2021</i>	480

<https://barutkab.bps.go.id>

DAFTAR GAMBAR/LIST OF FIGURES

	Halaman Page
1	Luas Wilayah Barito Utara Menurut Kecamatan (persen), 20217 <i>Area of Barito Utara Regency by Subdistrict (percent), 20217</i>
2	Jumlah Desa Menurut Kecamatan di Kabupaten Barito Utara, 2021 25 <i>Number of Villages by Subdistrict in Barito Utara Regency, 2021 25</i>
3	Penduduk Menurut Kecamatan di Kabupaten Barito Utara (ribu), 2021 65 <i>Population by Subdistrict in Barito Utara Regency (thousand), 2021 65</i>
4	Jumlah Penduduk Miskin (ribu jiwa) di Kabupaten Barito Utara, 2012–2021 99 <i>Number of Poor (thousand people) in Barito Utara Regency, 2012–2021 99</i>
5	Jumlah Ternak yang Dipotong Menurut Kecamatan dan Jenis Ternak (ekor) di Kabupaten Barito Utara, 2021 233 <i>Number of Cattle Slaughtered by Sub Subdistrict and Kind of Livestock (heads) in Barito Utara Regency, 2021 233</i>
6	Banyaknya Pelanggan Listrik di Kabupaten Barito Utara, 2012-2021 323 <i>Number of Electricity Costumer in Barito Utara Regency, 2012-2021 323</i>
7	Jumlah Rumah Makan/Restoran Menurut Kecamatan di Kabupaten Barito Utara, 2021 345 <i>Number of Restaurants by Subdistrict in Barito Utara Regency, 2021 345</i>
8	Panjang Jalan Menurut Kondisi Jalan di Kabupaten Barito Utara (km), 2021369 <i>Length of Roads by Road Condition in Barito Utara Regency (km), 2021369</i>
9	Banyaknya Koperasi di Kabupaten Barito Utara, 2021 399 <i>Number of Cooperatives in Barito Utara Regency, 2021 399</i>
10	Pengeluaran Rata-rata Per Kapita Sebulan Menurut Golongan Pengeluaran dan Kelompok Barang di Kabupaten Barito Utara (rupiah), 2021431

	<i>Average Expenditure Per Capita Per Month by Expenditure Class and Commodity Group in Barito Utara Regency (rupiahs), 2021</i>	431
11	Produk Domestik Regional Bruto Atas Dasar Harga Berlaku dan Harga Konstan 2010 (Miliar Rupiah), 2017-2021	447
	<i>Gross Domestic Regional Product at Current and 2010 Constant Price (Billion Rupiahs), 2017-2021</i>	447
12	Indeks Pembangunan Manusia (IPM) Menurut Kabupaten/Kota di Kalimantan Tengah, 2021	469
	<i>Human Development Index (HDI) by Regency/Municipality in Kalimantan Tengah, 2021</i>	469

<https://barutkab.bps.go.id>

PENJELASAN UMUM/EXPLANATORY NOTES

Tanda-tanda, satuan-satuan, dan lain-lainnya yang digunakan dalam publikasi ini adalah sebagai berikut:

Symbols, measurement units, and acronyms which are used in this publication, are as follows:

1. TANDA-TANDA/SYMBOLS

Data tidak tersedia/Data not available	: ...
Tidak ada atau nol /Null or zero	: -
Data dapat diabaikan/Data negligible	: 0
Tanda decimal/Decimal point	: ,
Data tidak dapat ditampilkan/Not applicable	: NA
Angka estimasi/Estimated figures	: e
Angka diperbaiki/Revised figures	: r
Angka sementara/Preliminary figures	: x
Angka sangat sementara/Very preliminary figures	: xx
Angka sangat sangat sementara/Very very preliminary figures	: xxx

2. SATUAN/UNITS

barel/barrel	: 158,99 liter/liters = $1/6,2898 \text{ m}^3$
hektar (ha)/hectare (ha)	: $10\,000 \text{ m}^2$
kilometer (km)/kilometres (km)	: 1 000 meter/meters (m)
knot/knot	: 1,8523 km/jam (km/hour)
kuintal/quintal	: 100 kg
KWh	: 1 000-Watt hour
MWh	: 1 000 KWh
liter (untuk beras)/litre (for rice)	: 0,80 kg
MMSCF	: $1/35,3 \text{ m}^3$
metrik ton (m.ton)/metric ton (m. ton)	: 0,98421 long ton = 1 000 kg
ons/ounce	: 28,31 gram/grams
ton	: 1 000 kg

Satuan lain: buah, dus, butir, helai/lembar, kaleng, batang, pulsa, ton kilometer (ton-km), jam, menit, persen (%).

Other units: unit, pack, pieces, sheet, tin, pulse, ton-kilometres(ton-km), hour, minute, percent (%).

Perbedaan angka di belakang koma disebabkan oleh pembulatan angka.

The difference in decimal numbers is caused by rounding.

STATISTIK KUNCI/KEY STATISTICS

Key Statistics, 2019-2021

Rincian/Description	Satuan/ Unit	2019	2020	2021
(1)	(2)	(3)	(4)	(5)
SOSIAL/SOCIAL				
Penduduk ¹ /Population ¹	jawa/people	130 713	154 812	157 231
Laju Pertumbuhan Penduduk ¹ /Population Growth ¹	%	0,81	2,37	1,17
Angka Harapan Hidup ^{1-ea} /Life Expectancy Rate ¹	tahun/years	71,29	71,30	71,30
Angka Melek Huruf Usia 15+/ <i>Literacy Rate Aged 15+</i>	%	98,34	99,58	99,44
Tingkat Partisipasi Angkatan Kerja -TPAK ^{2,3} <i>Labour Force Participation Rate-LFPR^{2,3}</i>	%	69,79	71,54	70,45
Tingkat Pengangguran Terbuka-TPT ^{2,3} <i>Unemployment Rate-UR^{2,3}</i>	%	3,92	5,29	5,14
Penduduk Miskin ⁴ /Poor People ⁴	ribu/thousand	6,5	6,8	7,40
Persentase Penduduk Miskin ⁴ <i>Percentage of Poor People⁴</i>	%	4,95	5,17	5,61
Indeks Pembangunan Manusia-IPM ⁵ <i>Human Development Index⁵</i>	—	70,52	70,59	70,79
Wisatawan Asing/ <i>Foreign Tourists</i>	jjiwa/person	165	18	69
EKONOMI/ECONOMIC				
Produk Domestik Bruto (PDB) Harga Berlaku ⁵ <i>Gross Domestic Bruto (GDP) at Current Price⁶</i>	Miliar rupiah <i>billion rupiahs</i>	9 801,12	9 391,71	10 578,54
Laju Pertumbuhan Ekonomi ⁷ / <i>Economic Growth⁷</i>	%	5,42	-2,24	2,82
PDRB Per Kapita Harga Berlaku ^{6,8} <i>Per Capita of GRDP at Current Price^{6,8}</i>	rupiah <i>rupiahs</i>	75 029 048	60 893 772	67 280 235

Catatan/Notes: ¹ 2019: Hasil proyeksi penduduk Indonesia 2010-2035 (pertengahan tahun/Juni)/*The result of Indonesia population projection 2010-2035 (mid year/June)*

2020: Hasil SP2020 (September); Laju Pertumbuhan Penduduk terhadap 2010-2020/*The result of the 2020 Population Census (September) ; Population Growth Rate for 2010-2020*

2021: Hasil Proyeksi Penduduk Interim 2020-2023 (Pertengahan tahun/Juni); Laju Pertumbuhan Penduduk terhadap 2020-2021/*The result of Interim Population Projection 2020-2023 (mid year/June)/ Population Growth Rate for 2020-2021*

² Kondisi Agustus/*Condition at August*

³ Menggunakan penimbang hasil proyeksi penduduk Survei Penduduk Antar Sensus (SUPAS) 2015/*Weighted by the population projection results of the Intercensal Population Survey (SUPAS) 2015*

⁴ Kondisi Maret/*Condition at March*

- ⁵ Sejak tahun 2010, IPM dihitung dengan metode baru. Komponen IPM metode baru adalah angka harapan hidup saat lahir, harapan lama sekolah, rata-rata lama sekolah, dan pengeluaran per kapita/*Since 2010, HDI was calculated using new method. New HDI component are life expectancy at birth, expected years of schooling, means years of schooling, and expenditure per capita*
- ⁶ Mulai tahun 2010 mengadopsi *System of National Account 2008 (SNA 2008)*/*Since 2010 is in line with System of National Account 2008 (SNA 2008)*
- ⁷ Sebelum 2011 menggunakan tahun dasar 2000 (2000=100), mulai 2011 menggunakan tahun dasar 2010 (2010=100)/*Before 2011 using 2000 base year (2000=100), since 2011 using 2010 base year (2010=100)*
- ⁸ Mulai 2010 proyeksi penduduk berdasarkan hasil SP2010/*Since 2010 population projection based on SP2010*

<https://barutkab.bps.go.id>

Geografi dan Iklim

Geography and Climate

Tahun 2021, Kabupaten Barito Utara memiliki rata-rata curah hujan sebesar:

309,38 mm

Dengan rata-rata hari hujan dalam satu bulan sebanyak:

19 Hari

Kabupaten Barito Utara mengalami rata-rata suhu terendah pada bulan:

Januari (26,5 °C)



Tahun 2021, Kabupaten Barito Utara memiliki rata-rata penyinaran matahari sebesar:

39,05 %

Dan mengalami rata-rata suhu tertinggi pada bulan:

Mei (27,6 °C)

PENJELASAN TEKNIS

1. **Secara astronomis**, Kabupaten Barito Utara terletak pada posisi $114^{\circ}27'3,32''$ - $115^{\circ} 50'47''$ Bujur Timur dan $0^{\circ}49'00''$ Lintang Utara - $1^{\circ}27'00''$ Lintang Selatan.
2. Pada umumnya Kabupaten Barito Utara dari sebelah Selatan ke Timur merupakan dataran agak rendah sedangkan ke arah Utara dengan bentuk daerah berbukit-bukit lipatan, patahan yang dijajari oleh pegunungan Muller/Schwanner. Bagian wilayah dengan kelerengan 0-2 persen terletak dibagian selatan tepi Sungai Barito yaitu Kecamatan Montallat dan Teweh Tengah seluas 165 Km^2 (2 persen). Bagian wilayah dengan kemiringan 2-15 persen tersebar di semua kecamatan seluas 1.785 Km^2 (21,5 persen).
3. Sungai yang berada di Kabupaten Barito Utara adalah Sungai Barito yang sejajar dengan Kabupaten Barito Selatan dengan panjang sungai lebih kurang 900 Km dan lebar rata-rata 650 m dengan kedalaman rata-rata 8 m yang bermuara di Laut Jawa. Di Kabupaten Barito Utara terdapat juga danau yang berada di sekitar Desa Butong.
4. Menurut keadaan wilayahnya, Kabupaten Barito Utara tanahnya berbukit-bukit dengan ketinggian dari permukaan laut antara 25-400 m. Sedangkan dataran rendah terdapat pada bagian Selatan membentang sejauh lebih kurang

TECHNICAL NOTES

1. **Astronomically**, Barito Utara Regency is located between $114^{\circ} 27'3,32''$ - $115^{\circ} 50'47''$ east Longitude, $0^{\circ}49'00''$ North Latitude and $1^{\circ}27'0''$ South Latitude.
2. The area of Barito Utara Regency from south to east is lowland area, while to north is hilly mountainous land with the mountain range of Muller-Schwanner. The part of area with 0-2 persen mountain slope located in southern of Barito River are Montallat and Teweh Tengah Subdistrict with an area of 165 Km^2 (2 persen). The part of area with 2-15 persen mountain slope located at all Subdistrict with an area of $1,785 \text{ Km}^2$ (21.5 persen).
3. The river located in Barito Utara Regency is Barito River which is one lines with Barito Selatan Regency with the length of 900 Km, the averagewidth of 650 meters and the average depth of 8 meters which is disembugue on Java sea. In Barito Utara Regency, there is also found a lake located in Butong Village.
4. According to area condition, Barito Utara Regency consists of hilly area with the average height around 25-400 meters above the sealevel. While the lowland area located at the southern part with the length of 150

150 Km ke Utara dan merupakan tanah dengan derajat keasaman kurang dari 7.

Km² to northwith degrees of acidity is less than seven degrees.

5. Pada kiri kanan dataran rendah tersebut terdiri dari dataran tinggi, perbukitan, pegunungan lipatan dan patahan, terdapat adanya tanah berwarna merah, kuning serta batuan induk hasil endapan, batuan beku dan batu-batuan lainnya.
 6. Berdasarkan keadaan tanah yang ada, maka jenis tanah yang terdapat di Kabupaten Barito Utara yaitu:
 - Aluvial terdapat di aliran sungai
 - Regosol, terdapat menyebar di bagian selatan wilayah Kabupaten Barito Utara
 - Podsolik, merah kuning dengan induk batu-batuan dan batuan beku, terdapat pada wilayah yang berbukit
 - Kambisol
 - Okisol (Laterik) terdapat di wilayah bagian atas dan paling luas, keadaan medan bergelombang dan berbukit.
 7. Suhu maksimum bulanan adalah suhu tertinggi absolut pada bulan tersebut, demikian juga untuk suhu minimum adalah suhu terendah absolut pada bulan tersebut.
5. *The left and right of lowland area consist of highland, hilly, folds and faults mountainous found red land, yellow land, also mother stone by precipitation, frozen stone and others stone.*
 6. *Based on land condition, the kind of land in Barito Utara Regency is:*
 - *Aluvial, is found in river trend.*
 - *Regosol, is found in the southern part of Barito Utara Regency.*
 - *Podsolik, yellow redwith frozen sone and mother stones are found in hilly area.*
 - *Kambisol*
 - *Okisol (Laterik) is found in the high part area, largest and hilly field.*
 7. *The maximum monthly temperature is the absolute highest temperature on the month, as well as the minimum temperature is the absolute lowest temperature of the month.*

ULASAN

Kabupaten Barito Utara sebelah utara berbatasan dengan Kabupaten Murung Raya dan Provinsi Kalimantan Timur, sebelah selatan berbatasan dengan Barito Selatan dan Provinsi Kalimantan Selatan, sebelah timur berbatasan dengan Provinsi Kalimantan Timur dan sebelah barat berbatasan dengan Kabupaten Kapuas.

Luas wilayah Kabupaten Barito Utara lebih kurang 8.300 Km², terdiri dari 9 kecamatan meliputi 93 desa dan 10 kelurahan. Bagian wilayah dengan kemiringan 15-40 persen tersebar di semua kecamatan seluas 4.275 Km² (51,5 persen) dan bagian wilayah dengan kemiringan di atas 40 persen seluas 2.075 Km² (25 persen).

Iklim di daerah Kabupaten Barito Utara termasuk iklim sangat basah. Sesuai pengamatan Badan Meteorologi Klimatologi dan Geofisika, keadaan temperatur udara tertinggi bulanan adalah 35,4°C dan terendah 19,3°C (keadaan bulan Januari s/d Desember 2021) dengan kelembaban udara rata-rata 86,1 persen.

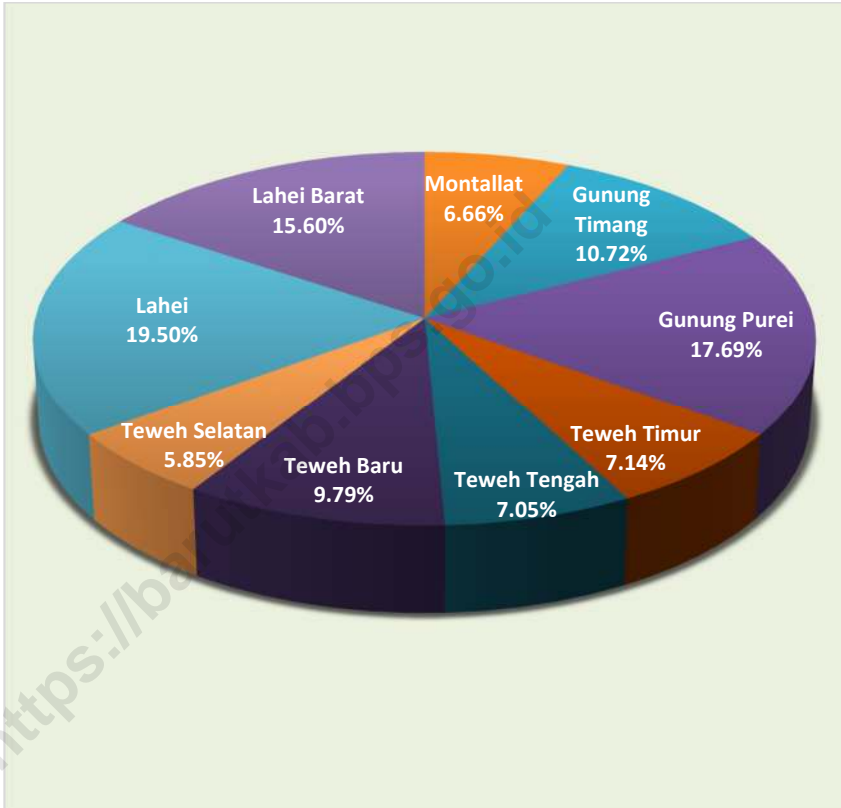
DESCRIPTION

Barito Utara Regency is bounded on the north by Murung Raya Regency and Kalimantan Timur Province, on the south by Barito Selatan Regency and Kalimantan Selatan Province, on the east by Kalimantan Timur Province and on the west by Kapuas Regency.

The Barito Utara Regency comprised total area of 8,300 Km² consists of nine Subdistricts and 103 villages. The part of area with 15-40 persen mountain slope located at all Subdistrict with an area of 4,275 Km² (51.5 persen) and the part of area with >40 persen mountain slope with an area of 2,075 Km² (25 persen).

The climate in Barito Utara Regency is include as a very wet climate. Based on Meteorology, Climatology, And Geophysics Agency, the maximum temperature is 35.4° Celcius and the minimum temperature is 19.3° Celcius (condition on January to December 2021) with humidity average is 86.1 percent.

Gambar 1 Luas Wilayah Barito Utara Menurut Kecamatan (persen), 2021
Picture Area of Barito Utara Regency by Subdistrict (percent), 2021



Sumber/Source: Peraturan Menteri Dalam Negeri Nomor 137 Tahun 2017 tanggal 29 Desember 2017, Pemerintah Kabupaten Barito Utara/Based on Minister of Home Affairs Regulation Number 137/2017, December 29, 2017, Regional Government of Barito Utara Regency

1.1 KEADAAN GEOGRAFI/GEOGRAPHY CONDITION

Tabel 1.1.1 Luas Daerah Menurut Kecamatan di Kabupaten Barito Utara, 2021
Table Total Area by Subdistrict in Barito Utara Regency, 2021

Kecamatan Subdistrict	Ibukota Kecamatan Capital of Subdistrict	Luas ¹ (km ²) Area ¹ (square.km)	Persentase terhadap Luas Kabupaten/Kota Percentage to Regency/Municipality's Area
(1)	(2)	(3)	(4)
Montallat	Tumpang Laung II	553,00	6,66
Gunung Timang	Kandui	890,00	10,72
Gunung Purei	Lampeong	1 468,00	17,69
Teweh Timur	Benangin I	592,22	7,14
Teweh Tengah	Muara Teweh	585,36	7,05
Teweh Baru	Hajak	812,78	9,79
Teweh Selatan	Trahean	485,64	5,85
Lahei	Lahei II	1 618,48	19,50
Lahei Barat	Benao Hulu	1 294,52	15,60
Barito Utara	Muara Teweh	8 300,00	100,00

Catatan/Note: ¹ Berdasarkan Peraturan Menteri Dalam Negeri Nomor 137 Tahun 2017 tanggal 29 Desember 2017/*Based on Minister of Home Affairs Regulation Number 137/2017, December 29, 2017*

Sumber/Source: Peraturan Menteri Dalam Negeri Nomor 137 Tahun 2017 tanggal 29 Desember 2017, Pemerintah Kabupaten Barito Utara/*Based on Minister of Home Affairs Regulation Number 137/2017, December 29, 2017, Regional Government of Barito Utara Regency*

Tabel 1.1.2 Tinggi Wilayah dan Jarak ke Ibukota Menurut Kecamatan di Kabupaten Barito Utara, 2021
Altitude and Distance to the capital by Subdistrict in Barito Utara Regency, 2021

Kecamatan Subdistrict	Tinggi Wilayah ¹ (mdpl) Altitude ¹ (m a.s.l)	Jarak ke Ibukota ² (km) Distance to the Capital ² (km)
(1)	(2)	(3)
Montallat	± 26	106
Gunung Timang	± 38	62
Gunung Purei	± 91	147
Teweh Timur	± 60	75
Teweh Tengah	± 69	1
Teweh Baru	± 36	24
Teweh Selatan	± 48	27
Lahei	± 45	20
Lahei Barat	± 47	60
Barito Utara	xxx	xxx

Sumber/Source: ¹ ATR/BPN Kantah Kabupaten Barito Utara/Regional Office of Land of Barito Utara Regency

² Dinas Perhubungan Kabupaten Barito Utara/Regional Transportation Office of Barito Utara Regency

Tabel 1.1.3 Nama Sungai Menurut Panjang, Kedalaman, dan Lebar serta Anak Sungai di Kabupaten Barito Utara, 2021
Names of River by Length, Deep, and Wide in Barito Utara Regency, 2021

Nama Sungai <i>Name of The River</i>	Panjang/ <i>Length</i>		Rata-rata/ <i>Average</i>		Anak Sungai <i>Tributary</i>
	Keseluruhan <i>Total</i> (km)	Dapat dilayari <i>Be Sailed</i> (km)	Kedalaman <i>Depth</i> (meter)	Lebar <i>Width</i> (meter)	
(1)	(2)	(3)	(4)	(5)	(6)
1. Sungai Barito	900	700	6 - 14	350 – 500	1. Montallat
					2. Teweh
					3. Lahei

Sumber/*Source*: Dinas Perhubungan Kabupaten Barito Utara/*Transportation Office of Barito Utara Regency*

Tabel 1.1.4 Luas Wilayah Menurut Kecamatan dan Desa/Kelurahan di Kabupaten Barito Utara, 2021
Area by Subdistrict and Village/Urbans in Barito Utara Regency, 2021

Kecamatan Subdistrict	Desa/Kelurahan Village/Urbans	Luas Wilayah (km ²) Area (square.km)
(1)	(2)	(3)
(010) Montallat		553,00
	001 Pepas	99,75
	002 Tumpang Laung II	35,35
	003 Tumpang Laung I	25,75
	004 Montallat I	30,55
	005 Montallat II	42,53
	006 Sikan	105,85
	007 Rubei	25,15
	008 Ruji	52,25
	009 Paring Lahung	66,54
	010 Kamawen	69,28
(020) Gunung Timang		890,00
	001 Malungai	48,68
	002 Rarawa	50,43
	003 Ketapang	59,18
	004 Walur	59,33
	005 Baliti	61,11
	006 Majangkan	64,08
	007 Kandui	47,75
	008 Payang Ara	69,42
	009 Jaman	72,39
	010 Pelari	74,76
	011 Sangkurang	83,66
	012 Siwau	89,00
	013 Tongka	58,91
	014 Batu Raya I	18,00
	015 Batu Raya II	14,00
	016 Tapen Raya	19,30

Lanjutan Tabel/Continued Table 1.1.4

(030) Gunung Purei		1 468,00
001	Muara Mea	129,91
002	Lawarang	134,09
003	Lampeong II	135,02
004	Lampeong I	129,91
005	Berong	134,48
006	Baok	131,30
007	Payang	135,89
008	Linon Besi II	131,30
009	Tanjung Harapan	138,85
010	Linon Besi I	132,70
011	Tambaba	134,55
(040) Teweh Timur		592,22
001	Liju	51,02
002	Sampirang I	29,84
003	Sampirang II	69,62
004	Benangin III	54,18
005	Benangin II	76,86
006	Benangin I	86,31
007	Benangin V	89,78
008	Muara Wakat	119,39
012	Mampuak I	3,00
013	Jamut	3,00
014	Sei Liju	3,00
015	Mampuak II	6,22
(050) Teweh Tengah		585,36
001	Lemo I	115,58
010	Lemo II	116,30
011	Pendreh	96,63
012	Lanjas	109,87
013	Melayu	111,30
017	Rimba Sari	7,64
018	Sei Rahayu I	7,52
022	Sei Rahayu II	7,52
023	Beringin Raya	6,50
027	Datai Nirui	6,50

Lanjutan Tabel/Continued Table 1.1.4

(051) Tewed Baru			812,78
001	Jingah		117,01
002	Jambu		110,58
003	Liang Naga		121,28
004	Sabuh		99,36
005	Hajak		48,05
006	Malawaken		117,72
007	Sikui		23,00
008	Panaen		34,97
009	Liang Buah		93,24
010	Gandring		47,57
(052) Tewed Selatan			485,64
001	Trahean		15,00
002	Trinsing		20,00
003	Bintang Ninggi I		89,58
004	Bintang Ninggi II		116,29
005	Butong		83,80
006	Buntok Baru		117,72
007	Bukit Sawit		21,00
008	Tawan Jaya		12,50
009	Pandran Raya		7,80
010	Pandran Permai		1,95
(060) Lahei			1 618,48
010	Mukut		119,88
011	Ipu		105,00
012	Lahei II		107,56
013	Lahei I		113,15
014	Juju Baru		122,08
015	Muara Bakah		107,56
018	Muara Inu		119,08
019	Bengahon		113,15
020	Rahaden		112,68
021	Muara Pari		108,84
022	Karendan		265,05
023	Haragandang		109,65
026	Hurung Enep		114,80

Lanjutan Tabel/Continued Table 1.1.4

(061) Lahei Barat		1 294,52
001	Nihan Hilir	122,92
002	Nihan Hulu	107,56
003	Luwe Hilir	107,56
004	Luwe Hulu	106,28
005	Jangkang Baru	138,29
006	Jangkang Lama	101,15
007	Papar Pujung	126,76
008	Teluk Malewai	113,96
009	Benao Hilir	124,20
010	Benao Hulu	119,08
011	Karamuan	126,76

Sumber/Source: Pemerintah Kabupaten Barito Utara/Regional Government of Barito Utara Regency

1.2 KEADAAN IKLIM/CLIMATE CONDITION

Tabel 1.2.1 Pengamatan Unsur Iklim Menurut Bulan di Stasiun Meteorologi Beringin Muara Teweh, 2021
Table Observation of Climate Elements By Months at Beringin Meteorological Station of Muara Teweh, 2021

Bulan Month	Suhu Udara Temperature (°C)			Kelembaban Udara Humidity(%)		
	Minimum	Rata-rata Average	Maksimum Maximum	Minimum	Rata-rata Average	Maksimum Maximum
(1)	(2)	(3)	(4)	(5)	(6)	(7)
Januari January	21,0	26,5	33,8	57,0	87,7	98,0
Februari February	20,2	27,0	34,7	49,0	86,3	100,0
Maret March	19,3	27,0	35,4	51,0	85,1	99,0
April April	22,3	27,2	34,8	53,0	85,2	99,0
Mei May	20,4	27,6	35,3	55,0	86,1	99,0
Juni June	21,6	27,5	34,9	52,0	84,9	99,0
Juli July	21,6	27,0	34,6	53,0	86,5	99,0
Agustus August	20,8	26,8	35,2	54,0	85,9	99,0
September September	22,2	26,9	34,8	55,0	85,9	99,0
Oktober October	20,2	27,2	35,0	50,0	86,1	100,0
November November	22,2	26,8	34,8	55,0	86,9	99,0
Desember December	22,5	27,0	34,2	55,0	86,6	99,0

Lanjutan Tabel/Continued Table 1.2.1

Bulan <i>Month</i>	Kecepatan Angin (m/det) <i>Wind Velocity (m/sec)</i>			Tekanan Udara (mbar) <i>Atmospheric Pressure (mbar)</i>		
	Minimum	Rata-rata <i>Average</i>	Maksimum <i>Maximum</i>	Minimum	Rata-rata <i>Average</i>	Maksimum <i>Maximum</i>
(1)	(8)	(9)	(10)	(11)	(12)	(13)
Januari <i>January</i>	<i>Calm</i>	0,6	14,0	999,4	1004,5	1008,3
Februari <i>February</i>	<i>Calm</i>	0,8	10,0	1000,0	1005,0	1009,6
Maret <i>March</i>	<i>Calm</i>	0,9	14,0	999,1	1005,2	1010,5
April <i>April</i>	<i>Calm</i>	1,0	15,0	999,4	1005,7	1010,0
Mei <i>May</i>	<i>Calm</i>	0,8	23,0	999,5	1004,7	1010,1
Juni <i>June</i>	<i>Calm</i>	0,8	14,0	1001,7	1006,1	1010,2
Juli <i>July</i>	<i>Calm</i>	0,6	9,0	1000,4	1005,5	1009,5
Agustus <i>August</i>	<i>Calm</i>	0,7	9,0	1000,7	1006,1	1010,8
September <i>September</i>	<i>Calm</i>	0,8	10,0	1000,8	1005,6	1015,3
Oktober <i>October</i>	<i>Calm</i>	0,9	11,0	999,5	1005,2	1011,5
November <i>November</i>	<i>Calm</i>	1,0	15,0	999,2	1004,5	1009,5
Desember <i>December</i>	<i>Calm</i>	0,9	15,0	1000,9	1005,7	1010,2

Lanjutan Tabel/Continued Table 1.2.1

Bulan Month	Jumlah Curah Hujan Number of Precipitation (mm)	Jumlah Hari Hujan (hari) Number of Rainy Days (day)	Penyinaran Matahari Duration of Sunshine (%)
(1)	(14)	(15)	(16)
Januari/January	290,3	26	29,1
Februari/February	146,8	15	30,4
Maret/March	458,1	22	44,7
April/April	325,7	19	50,4
Mei/May	307,4	16	44,8
Juni/June	180,2	16	38,5
Juli/July	168,5	17	33,0
Agustus/August	239,5	18	42,9
September/September	342,8	19	34,7
Oktober/October	357,9	19	48,6
November/November	636,4	25	33,4
Desember/December	259,0	20	38,1

Catatan/Note: *Calm* adalah kecepatan angin mendekati nol/*Calm is wind velocity close to zero*
¹ Suhu maksimum (minimum) bulanan adalah suhu tertinggi (terendah) absolut pada bulan tersebut/*Monthly maximum (minimum) temperature is the absolute highest (lowest) temperature of the month*
² Kecepatan angin maksimum (minimum) bulanan adalah kecepatan angin tertinggi (terendah) absolut pada bulan tersebut/*Monthly maximum (minimum) temperature is the absolute highest (lowest) temperature of the month*

Sumber/Source: Badan Meteorologi Klimatologi dan Geofisika (BMKG)/*Meteorological, Climatological, And Geophysical Agency*

Pemerintahan

Government

Jumlah Pegawai Negeri Sipil
di Kabupaten Barito Utara

3720
Pegawai



53,1%
(1.974 Pegawai)



46,9%
(1.746 Pegawai)



Proporsi Pegawai Negeri Sipil
Menurut Jabatan

Struktural

692 (18,6%)

Fungsional
Umum

1.001 (26,9%)

Fungsional
Tertentu

2.027 (54,5%)

PENJELASAN TEKNIS

1. Semakin pesatnya pembangunan disertai dengan jumlah penduduk di wilayah kabupaten Barito Utara, perlu diimbangi dengan peningkatan pelayanan kepada masyarakat. Hal ini diwujudkan pemerintah daerah dengan mengesahkan Peraturan Daerah No 4 tahun 2012 tentang pembentukan Kecamatan Teweh Baru, Kecamatan Teweh Selatan dan Kecamatan Lahei Barat. Kecamatan Teweh Baru dan Kecamatan Teweh Selatan merupakan pemekaran dari Kecamatan Teweh Tengah, sedangkan Kecamatan Lahei Barat merupakan pemekaran dari Kecamatan Lahei.
2. Mengacu pada kriteria PMD–Departemen Dalam Negeri dimana desa atau kelurahan diklasifikasikan menjadi desa atau kelurahan Swadaya (tradisional), Swakarya (transisional) dan Swasembada (berkembang).
3. **DPRD** merupakan lembaga perwakilan rakyat daerah yang melaksanakan fungsi - fungsi pemerintah daerah.
4. Realisasi penerimaan Pajak Bumi dan Bangunan (PBB) didapat berdasarkan penerimaan riil yang disetorkan oleh Wajib Pajak selama 1 tahun (1 Januari – 31 Des 2021), bukan berdasarkan tahun pajak yang dibayarkan oleh Wajib Pajak tersebut.

TECHNICAL NOTES

1. *Development increased rapidly as population was grow the same way in Barito Utara Regency, this is needed to be balanced with an increase in services to the society. In order to realize it, Government of Barito Utara Regency has authorized Regional Regulation No. 4 in 2012 about establishment of Teweh Baru Subdistrict, Teweh Selatan Subdistrict and Lahei Barat Subdistrict. Subdistricts Teweh Baru and Teweh Selatan were division entity of Subdistrict Teweh Tengah formerly, while Distric Lahei Barat was a part of Subdistrict Lahei before.*
2. *According to the criteria of PMD (Home Affairs Department) where the villages are classified by innate energy (traditional), self-developing (transtitional) and self-supporting (development).*
3. *Regional Representatives Council is a local people's representative institutions that carry out local government functions.*
4. *Tax on Land and Building Realization revenue is obtained based on real receipts deposited by the Taxpayer for 1 year (January 1st – December 31st 2021), not based on the tax year paid by the Taxpayer.*

ULASAN**DESCRIPTION**

Terhitung Mulai 5 Juni tahun 2012 Kabupaten Barito Utara resmi terbagi menjadi 9 kecamatan, yakni 6 kecamatan induk (Montallat, Gunung Timang, Gunung Purei, Tewed Timur, Tewed Tengah, Lahei) dan 3 kecamatan hasil pemekaran. Pemekaran ini diharap mampu meningkatkan pelayanan kepada masyarakat sehingga dapat meningkatkan kesejahteraan masyarakat, pembangunan sarana dan prasarana umum sehingga memacu pertumbuhan ekonomi daerah. Terdapat 93 desa dan 10 kelurahan di Barito Utara.

Since 5 June 2012, Barito Utara Regency was legally divided in to 9 Subdistricts, 6 main Subdistricts (Montallat, Gunung Timang, Gunung Purei, Tewed Timur, Tewed Tengah, Lahei) and 3 expansion Subdistricts. This expansion was expected to improve services to the society so as to improve the welfare of society, the development of public facilities and infrastructure so as to push ahead regional economic growth. There are 93 villages and 10 wards in Barito Utara Regency.

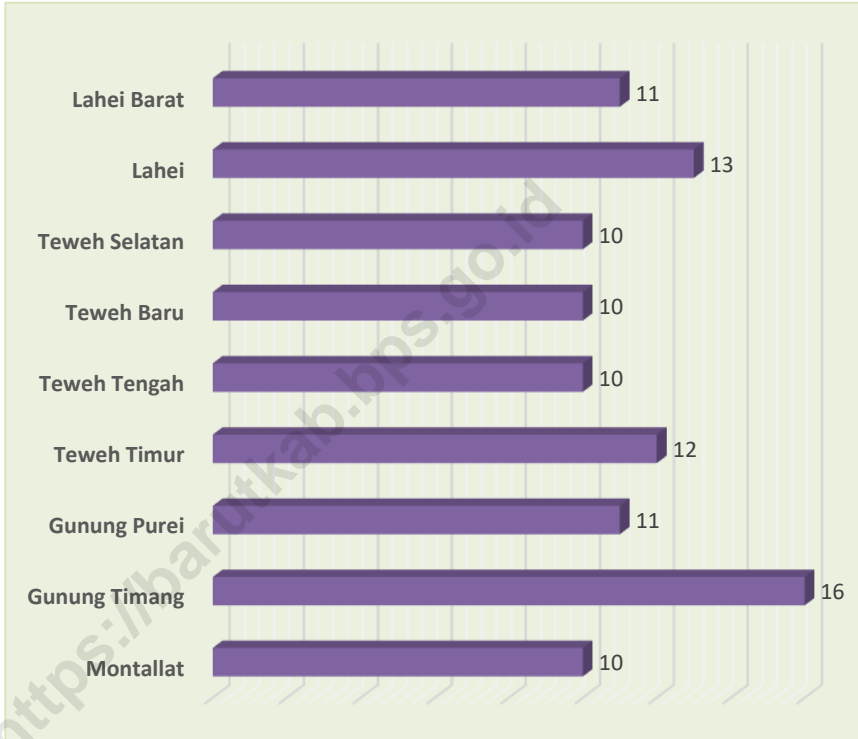
Berdasarkan data Sekretariat DPRD Kabupaten Barito Utara, jumlah anggota DPRD Tingkat II Kabupaten Barito Utara pada tahun 2021 sebanyak 25 orang terdiri dari 17 orang anggota laki-laki dan 8 orang anggota perempuan.

Based on data from Regional House of Representatives Secretariat of Barito Utara Regency, the number of DPRD's members in Barito Utara Regency in 2021 are consisted of 25 people: 17 male members and 8 female members.

Berdasarkan data dari Badan Kepegawaian dan Pengembangan Sumber Daya Manusia Kabupaten Barito Utara, Pegawai Negeri Sipil (PNS) di Kabupaten Barito Utara berjumlah 3.720 orang yang tersebar di berbagai instansi pemerintah. Jumlah PNS paling banyak berada di Dinas Pendidikan yang mayoritasnya adalah guru dan pelaksana sekolah, yaitu 1.835 orang atau 49,33 persen dari jumlah seluruh PNS di Kabupaten Barito Utara.

Based on Regional Civil Service and Human Resource Development Agency of Barito Utara Regency, the number of civil servants in Barito Utara Regency is 3,720 people that scattered in various government institution. The most number of civil servants are in Regional Education Office of Barito Utara Regency who are teachers and school officers, it is 1,835 people or about 49.33% from total number of civil servants in Barito Utara Regency.

Gambar 2 Jumlah Desa Menurut Kecamatan di Kabupaten Barito Utara, 2021
Picture Number of Villages by Subdistrict in Barito Utara Regency, 2021



Sumber/Source: Peraturan Badan Pusat Statistik Nomor 1 Tahun 2021 Tanggal 25 Mei 2021 tentang Kode dan Nama Wilayah Kerja Statistik Tahun 2020/Chief Statistician Regulation Number 1/2021, May 25th 2021

2.1 WILAYAH ADMINISTRATIF/ADMINISTRATIVE AREA

Tabel 2.1.1 Jumlah Desa/Kelurahan¹ Menurut Kecamatan di Kabupaten Barito Utara, 2017-2021
Number of Villages/Ward¹ by Subdistrict in Barito Utara Regency, 2017-2021

Kecamatan Subdistrict	2017	2018	2019	2020	2021
(1)	(2)	(3)	(4)	(5)	(6)
Montallat	10	10	10	10	10
Gunung Timang	16	16	16	16	16
Gunung Purei	11	11	11	11	11
Teweh Timur	12	12	12	12	12
Teweh Tengah	10	10	10	10	10
Teweh Baru	10	10	10	10	10
Teweh Selatan	10	10	10	10	10
Lahei	13	13	13	13	13
Lahei Barat	11	11	11	11	11
Barito Utara	103	103	103	103	103

Catatan/Note: ¹ Termasuk kelurahan dan Unit Permukiman Transmigrasi (UPT)/Include Transmigration Settlement Unit

Sumber/Source: Peraturan Badan Pusat Statistik Nomor 1 Tahun 2021 Tanggal 25 Mei 2021 tentang Kode dan Nama Wilayah Kerja Statistik Tahun 2020/Chief Statistician Regulation Number 1/2021, May 25th 2021

Tabel 2.1.2 Jumlah Rukun Tetangga (RT) dan Rukun Warga (RW) Menurut Kecamatan di Kabupaten Barito Utara, 2021
Table Number of Sub Neighbourhood Association and Neighbourhood Association by Subdistrict in Barito Utara Regency, 2021

Kecamatan Subdistrict	Rukun Tetangga (RT) Sub Neighbourhood Association	Rukun Warga (RW) Neighbourhood Association
(1)	(2)	(3)
Montallat	42	-
Gunung Timang	75	18
Gunung Purei	31	14
Teweh Timur	56	6
Teweh Tengah	147	19
Teweh Baru	85	5
Teweh Selatan	85	17
Lahei	52	3
Lahei Barat	44	1
Barito Utara	617	83

Sumber/Source: Dinas Sosial, Pemberdayaan Masyarakat dan Desa Kabupaten Barito Utara,
 Regional Office of Social Affair, Village and People Empowerment of Barito Utara
 Regency

2.1.3 Jumlah Desa¹ Menurut Kecamatan dan Kategori Desa di Kabupaten Barito Utara di Kabupaten Barito Utara, 2021

Tabel
Table

Number of Village¹ by Subdistrict and Villages Category in Barito Utara Regency, 2021

Partai Politik Political Parties	Kategori Desa/Village Category			Jumlah Total
	Swadaya Innate Energy	Swakarya Self- Developing	Swasembada Self- Supporting	
	(1)	(2)	(3)	
Montallat	-	4	2	6
Gunung Timang	1	8	7	16
Gunung Purei	-	9	2	11
Teweh Timur	-	10	2	12
Teweh Tengah	-	6	2	8
Teweh Baru	-	7	1	8
Teweh Selatan	-	7	3	10
Lahei	-	10	1	11
Lahei Barat	-	5	6	11
Barito Utara	1	66	26	93

Catatan/Note: ¹ Tidak termasuk kelurahan dan Unit Permukiman Transmigrasi (UPT)/Not include Kelurahan and Transmigration Settlement Unit

Sumber/Source: Berdasarkan Keputusan Bupati Barito Utara Nomor 188.45/10/2022 tentang Klasifikasi Jenis Desa di Kabupaten Barito Utara; Dinas Sosial, Pemberdayaan Masyarakat dan Desa Kabupaten Barito Utara/Based on the Decree of the Regent of North Barito Number 188.45/10/2022 concerning Classification of Village Types in North Barito Regency; Regional Office of Social Affair, Village and People Empowerment of Barito Utara Regency

2.2 PEMILIHAN UMUM/GENERAL ELECTION

Tabel 2.2.1 Jumlah Anggota Dewan Perwakilan Rakyat Daerah Menurut Partai Politik dan Jenis Kelamin di Kabupaten Barito Utara, 2021
Number of Regional House Representatives's Members by Political Parties and Sex in Barito Utara Regency, 2021

Partai Politik <i>Political Parties</i>	Jenis Kelamin/Sex		
	Laki-Laki <i>Male</i>	Perempuan <i>Female</i>	Jumlah <i>Total</i>
(1)	(2)	(3)	(4)
DEMOKRAT	3	2	5
PKB	3	1	4
PDIP	3	1	4
GOLKAR	1	-	1
GERINDRA	3	-	3
PPP	2	1	3
HANURA	-	1	1
NASDEM	1	1	2
PKS	-	1	1
PAN	1	-	1
Barito Utara	17	8	25
2020	17	8	25
2019	17	8	25
2018	17	8	25
2017	16	9	25
2016	16	9	25

Sumber/Source: Sekretariat DPRD Kabupaten Barito Utara/*Regional House of Representatives Secretary of Barito Utara Regency*

Tabel 2.2.2 Jumlah Anggota DPRD Tingkat II Menurut Tingkat Pendidikan di Kabupaten Barito Utara, 2021
Number of Regional House Representatives's Members by Education Level in Barito Utara Regency, 2021

Tahun Year	Tingkat Pendidikan/Educational Level						Jumlah Total
	SLTA Senior High School	DI/DII	DIII	S1 Bachelor	S2 Magister	S3 Doctoral	
(1)	(2)	(3)	(4)	(5)	(6)	(7)	(8)
2010	4	-	-	17	4	-	25
2011	8	-	-	13	4	-	25
2012	1	-	-	16	3	5	25
2013	1	-	-	16	7	1	25
2014	10	-	1	10	3	1	25
2015	6	-	1	12	5	1	25
2016	6	-	1	14	3	1	25
2017	5	-	1	15	3	1	25
2018	1	-	1	18	4	1	25
2019	7	-	1	13	3	1	25
2020	7	-	1	13	3	1	25
2021	5	-	-	15	4	1	25

Sumber/Source: Sekretariat DPRD Kabupaten Barito Utara/Regional House of Representatives Secretary of Barito Utara Regency

Tabel 2.2.3 Jumlah Suara Menurut Organisasi Sosial Politik dan Hasil Pemilu Tahun 2019 untuk Anggota DPRD Kabupaten Barito Utara
Number of Election by Socio-Politic Organization from 2019 General Election for Barito Utara Regency Parliament Member

No	PARTAI POLITIK <i>Political Parties</i>	DPR	DPRD I	DPRD II	PEROLEHAN KURSI DPRD II
		Perolehan suara <i>Poll gained</i>	Perolehan suara <i>Poll gained</i>	Perolehan suara <i>Poll gained</i>	
(1)	(2)	(3)	(4)	(5)	(6)
1	Partai Kebangkitan Bangsa (PKB)	4 624	8 712	9 931	4
2	Partai Gerakan Indonesia Raya (Gerindra)	7 632	5 304	7 466	3
3	Partai Demorasi Indonesia Perjuangan (PDIP)	22 960	8 539	9 567	4
4	Partai Golongan Karya (Golkar)	2 818	7 054	4 756	1
5	Nasional Demokrat (Nasdem)	2 680	7 207	4 434	2
6	Partai Gerakan Perubahan Indonesia (Garuda)	552	239	212	-
7	Partai Berkarya	947	394	1 135	-
8	Partai Keadilan Sejahtera (PKS)	1 903	1 797	3 462	1

Lanjutan Tabel/Continued Table 2.2.3

No	PARTAI POLITIK <i>Political Parties</i>	DPR Perolehan suara <i>Poll gained</i>	DPD I Perolehan suara <i>Poll gained</i>	DPD II Perolehan suara <i>Poll gained</i>	PEROLEHAN KURSI DPD II
(1)	(2)	(3)	(4)	(5)	(6)
9	Partai Persatuan Indonesia (Perindo)	3 203	2 246	2 035	-
10	Partai Persatuan Pembangunan (PPP)	6 067	2 870	6 225	3
11	Partai Solidaritas Indonesia (PSI)	569	318	94	-
12	Partai Amanat Nasional (PAN)	3 895	3 592	4 206	1
13	Partai Hati Nurani Rakyat (Hanura)	1 005	1 982	4 952	1
14	Partai Demokrat	8 082	19 349	15 063	5
15	Partai Bulan Bintang (PBB)	207	98	191	-
16	Partai Keadilan dan Persatuan Indonesia (PKPI)	78	143	25	-
Jumlah Suara Sah/Valid Poll		67 222	69 574	73 754	
Jumlah Suara Tidak Sah/Invalid Poll		11 713	9 253	5 056	25
Total Suara/Total Poll		78 935	78 827	78 810	

Sumber/Source: Komisi Pemilihan Umum Daerah Kabupaten Barito Utara/Regional General Election Commission of Barito Utara Regency

Tabel 2.2.4 Jumlah Pemilih/Suara Hasil Pemilihan Umum Tahun 1999, 2004, 2009, 2014, dan 2019
Table Number of Poll from 1999, 2004, 2009, 2014 and 2019 General Election

URAIAN	1999	2004	2009	2014	2019
(1)	(2)	(3)	(4)	(5)	(6)
1. Jumlah Pemilih yang terdaftar	100 050	72 469	88 809	109 600	103 374
2. Jumlah suara yang syah untuk					
2.1. DPR Pusat	71 662	56 325	48 196	78 487	67 222
2.2. DPRD I	71 170	41 837	54 227	78 487	69 574
2.3. DPRD II	70 850	39 682	58 545	78 487	73 754
3. Surat-surat terpakai dan berisi suara tidak sah untuk:					
- DPR Pusat	5 084	2 771	15 918	12 844	11 713
- DPRD I	4 944	2 539	9 887	11 641	9 253
- DPRD II	5 096	2 484	4 152	3 115	5 056

Sumber/Source: Komisi Pemilihan Umum Daerah Kabupaten Barito Utara/*Regional General Election Commission of Barito Utara Regency*

2.3 SUMBER DAYA MANUSIA/HUMAN RESOURCES

Tabel 2.3.1 Jumlah Pegawai Negeri Sipil Daerah Menurut Kecamatan dan Jenis Kelamin di Kabupaten Barito Utara, Desember 2020 dan Desember 2021
Table *Number of Regency Civil Servants by Subdistrict and Sex in Barito Utara Regency, December 2020 and December 2021*

Kecamatan Subdistrict	2020		Jumlah Total
	Laki-Laki Male	Perempuan Female	
(1)	(2)	(3)	(4)
Montallat	105	116	221
Gunung Timang	146	167	313
Gunung Purei	70	44	114
Teweh Timur	92	84	176
Teweh Tengah	951	1 066	2 017
Teweh Baru	162	200	362
Teweh Selatan	108	122	230
Lahei	143	160	303
Lahei Barat	75	86	161
Barito Utara	1 852	2 045	3 897

Lanjutan Tabel/Continued Table 2.3.1

Kecamatan <i>Subdistrict</i>	2021		Jumlah <i>Total</i>
	Laki-Laki <i>Male</i>	Perempuan <i>Female</i>	
(1)	(5)	(6)	(7)
Montallat	96	105	201
Gunung Timang	130	165	295
Gunung Purei	69	41	110
Teweh Timur	90	83	173
Teweh Tengah	915	1 048	1 963
Teweh Baru	140	198	338
Teweh Selatan	97	116	213
Lahei	137	140	277
Lahei Barat	72	78	150
Barito Utara	1 746	1 974	3 720

Sumber/Source: Badan Kepegawaian dan Pengembangan Sumber Daya Manusia Kab. Barito Utara/Regional Civil Service and Human Resource Development Agency of Barito Utara Regency

Tabel 2.3.2 Jumlah Pegawai Negeri Sipil Daerah Menurut Jabatan dan Jenis Kelamin di Kabupaten Barito Utara, Desember 2020 dan Desember 2021
Number of Regency Civil Servants by Occupation and Sex in Barito Utara Regency, December 2020 and December 2021

Jabatan <i>Occupation</i>	2020		Jumlah <i>Total</i>
	Laki-Laki <i>Male</i>	Perempuan <i>Female</i>	
(1)	(2)	(3)	(4)
Fungsional Tertentu <i>Specific Functional</i>	807	1 322	2 129
Fungsional Umum/Staf <i>General Functional</i>	576	508	1 084
Struktural/Structural	469	215	684
-Eselon V/5th Echelon	-	-	-
-Eselon IV/4th Echelon	341	176	517
-Eselon III/3rd Echelon	114	36	150
-Eselon II/2nd Echelon	14	3	17
-Eselon I/1st Echelon	-	-	-
Barito Utara	1 852	2 045	3 897

Lanjutan Tabel/Continued Table 2.3.2

Jabatan Occupation	2021		Jumlah Total
	Laki-Laki Male	Perempuan Female	
(1)	(5)	(6)	(7)
Fungsional Tertentu Specific Functional	760	1 267	2 027
Fungsional Umum/Staf General Functional	527	474	1 001
Struktural/Structural	459	233	692
-Eselon V/5th Echelon	-	-	-
-Eselon IV/4th Echelon	322	190	512
-Eselon III/3rd Echelon	109	38	147
-Eselon II/2nd Echelon	28	5	33
-Eselon I/1st Echelon	-	-	-
Barito Utara	1 746	1 974	3 720

Sumber/Source: Badan Kepegawaian dan Pengembangan Sumber Daya Manusia Kab. Barito Utara/Regional Civil Service and Human Resource Development Agency of Barito Utara Regency

Tabel 2.3.3 Jumlah Pegawai Negeri Sipil Daerah Menurut Tingkat Pendidikan dan Jenis Kelamin di Kabupaten Barito Utara, Desember 2020 dan Desember 2021
Number of Regency Civil Servants by Educational Level and Sex in Barito Utara Regency, December 2020 and December 2021

Tingkat Pendidikan <i>Educational Level</i>	2020		Jumlah <i>Total</i>
	Laki-Laki <i>Male</i>	Perempuan <i>Female</i>	
(1)	(2)	(3)	(4)
Sampai dengan SD <i>Up to Primary School</i>	16	3	19
SLTP/Sederajat <i>General/Vocational Junior High School</i>	25	3	28
SMA/SMK/MA/Sederajat <i>General/Vocational Senior High School</i>	455	218	673
Diploma I, II/Akta I, II <i>Diploma I, II/Akta I, II</i>	57	62	119
Diploma III/Akta III/Sarjana Muda <i>Diploma III/Akta III</i>	157	335	492
Diploma IV <i>Diploma IV</i>	33	53	86
S-1 <i>Bachelor</i>	973	1 301	2 274
S-2 <i>Magister</i>	134	70	204
S-3 <i>Doctoral/Phd</i>	2	-	2
Barito Utara	1 852	2 045	3 897

Lanjutan Tabel/Continued Table 2.3.3

Tingkat Pendidikan <i>Educational Level</i>	2021		Jumlah <i>Total</i>
	Laki-Laki <i>Male</i>	Perempuan <i>Female</i>	
(1)	(5)	(6)	(7)
Sampai dengan SD <i>Up to Primary School</i>	15	3	18
SLTP/Sederajat <i>General/Vocational Junior High School</i>	24	2	26
SMA/SMK/MA/Sederajat <i>General/Vocational Senior High School</i>	393	180	573
Diploma I, II/Akta I, II <i>Diploma I, II/Akta I, II</i>	41	47	88
Diploma III/Akta III/Sarjana Muda <i>Diploma III/Akta III</i>	149	332	481
Diploma IV <i>Diploma IV</i>	34	52	86
S-1 <i>Bachelor</i>	953	1 285	2 238
S-2 <i>Magister</i>	135	73	208
S-3 <i>Doctoral/Phd</i>	2	-	2
Barito Utara	1 746	1 974	3 720

Sumber/Source: Badan Kepegawaian dan Pengembangan Sumber Daya Manusia Kab. Barito Utara/Regional Civil Service and Human Resource Development Agency of Barito Utara Regency

Tabel 2.3.4 Jumlah Pegawai Negeri Sipil Daerah Menurut Tingkat Kepangkatan dan Jenis Kelamin di Kabupaten Barito Utara, Desember 2020 dan Desember 2021
Number of Regency Civil Servants by Hierarchy and Sex in Barito Utara Regency, December 2020 and December 2021

Pangkat/Golongan/Ruang <i>Hierarchy</i>	2020		Jumlah <i>Total</i>
	Laki-Laki <i>Male</i>	Perempuan <i>Female</i>	
(1)	(2)	(3)	(4)
I/A (Juru Muda)	-	-	-
I/B (Juru Muda Tingkat I)	1	-	1
I/C (Juru)	12	-	12
I/D (Juru Tingkat I)	14	5	19
Golongan I/Range I	27	5	32
II/A (Pengatur Muda)	32	2	34
II/B (Pengatur Muda Tingkat I)	48	13	61
II/C (Pengatur)	114	74	188
II/D (Pengatur Tingkat I)	145	118	263
Golongan II/Range II	339	207	546
III/A (Penata Muda)	156	338	494
III/B (Penata Muda Tingkat I)	251	401	652
III/C (Penata)	287	361	648
III/D (Penata Tingkat I)	312	243	555
Golongan III/Range III	1 006	1 343	2 349
IV/A (Pembina)	213	210	423
IV/B (Pembina Muda Tingkat I)	253	277	530
IV/C (Pembina Utama Muda)	13	3	16
IV/D (Pembina Utama Madya)	1	-	1
IV/E (Pembina Utama)	-	-	-
Golongan IV/Range IV	480	490	970
Barito Utara	1 852	2 045	3 897

Lanjutan Tabel/Continued Table 2.3.4

Pangkat/Golongan/Ruang Hierarchy	2021		
	Laki-Laki Male	Perempuan Female	Jumlah Total
(1)	(5)	(6)	(7)
I/A (Juru Muda)	-	-	-
I/B (Juru Muda Tingkat I)	-	-	-
I/C (Juru)	12	-	12
I/D (Juru Tingkat I)	15	4	19
Golongan I/Range I	27	4	31
II/A (Pengatur Muda)	20	3	23
II/B (Pengatur Muda Tingkat I)	44	11	55
II/C (Pengatur)	86	57	143
II/D (Pengatur Tingkat I)	157	108	265
Golongan II/Range II	307	179	486
III/A (Penata Muda)	137	314	451
III/B (Penata Muda Tingkat I)	215	329	544
III/C (Penata)	252	351	603
III/D (Penata Tingkat I)	328	316	644
Golongan III/Range III	932	1 310	2 242
IV/A (Pembina)	199	197	396
IV/B (Pembina Muda Tingkat I)	258	281	539
IV/C (Pembina Utama Muda)	22	3	25
IV/D (Pembina Utama Madya)	1	-	1
IV/E (Pembina Utama)	-	-	-
Golongan IV/Range IV	480	481	961
Barito Utara	1 746	1 974	3 720

Sumber/Source: Badan Kepegawaian dan Pengembangan Sumber Daya Manusia Kab. Barito Utara/Regional Civil Service and Human Resource Development Agency of Barito Utara Regency

Tabel 2.3.5 Jumlah Pegawai Negeri Sipil Daerah Menurut Dinas/Instansi Pemerintah dan Jenis Kelamin di Kabupaten Barito Utara, Desember 2021
Number of Regency Civil Servants by Office/Institution and Sex in Barito Utara Regency, December 2021

	Instansi/Institution	Jenis Kelamin/Sex		
		Laki-Laki Male	Perempuan Female	Jumlah Total
	(1)	(2)	(3)	(4)
1.	Sekretariat Daerah	62	31	93
2.	Sekretariat DPRD	11	8	19
3.	Inspektorat	23	11	34
4.	Dinas Pendidikan	753	1 082	1 835
5.	Dinas Kesehatan	173	373	546
6.	Dinas Pekerjaan Umum dan Penataan Ruang	69	19	88
7.	Dinas Perumahan Rakyat, Kawasan Permukiman dan Pertanahan	20	10	30
8.	Dinas Sosial, Pemberdayaan Masyarakat dan Desa	19	18	37
9.	Dinas Tenaga Kerja, Transmigrasi, Koperasi, Usaha Kecil dan Menengah	14	16	30
10.	Dinas Pengendalian Penduduk, Keluarga Berencana dan Pemberdayaan Perempuan dan Perlindungan Anak	16	19	35
11.	Dinas Ketahanan Pangan dan Perikanan	22	28	50
12.	Dinas Lingkungan Hidup	19	15	34
13.	Dinas Kependudukan dan Pencatatan Sipil	13	8	21
14.	Dinas Perhubungan	35	8	43
15.	Dinas Komunikasi, Informatika dan Persandian	14	8	22
16.	Dinas Penanaman Modal Dan Pelayanan Terpadu Satu Pintu	11	13	24
17.	Dinas Kebudayaan, Pariwisata, Pemuda dan Olah Raga	15	11	26
18.	Dinas Kearsipan dan Perpustakaan	9	15	24
19.	Dinas Pertanian	74	44	118
20.	Dinas Perdagangan dan Perindustrian	14	16	30

Lanjutan Tabel/Continued Table 2.3.5

	Instansi/Institution	Jenis Kelamin/Sex		
		Laki-Laki Male	Perempuan Female	Jumlah Total
	(1)	(5)	(6)	(7)
21.	Satuan Polisi Pamong Praja dan Pemadam Kebakaran	33	8	41
22.	Badan Perencanaan Pembangunan Daerah, Penelitian dan Pengembangan	16	11	27
23.	Badan Pengelola Pendapatan Daerah	18	15	33
24.	Badan Pengelolaan Keuangan dan Aset	29	19	48
25.	Badan Kepegawaian dan Pengembangan Sumber Daya Manusia	12	13	25
26.	Badan Kesatuan Bangsa dan Politik	9	13	22
27.	Badan Penanggulangan Bencana Daerah	17	2	19
28.	Sekretariat KPU	4	-	4
29.	Rumah Sakit Umum Daerah Muara Teweh	53	116	169
30.	Kecamatan Teweh Tengah	13	5	18
31.	Kecamatan Lahei	14	2	16
32.	Kecamatan Gunung Timang	18	2	20
33.	Kecamatan Montallat	12	1	13
34.	Kecamatan Teweh Timur	14	1	15
35.	Kecamatan Gunung Purei	17	-	17
36.	Kecamatan Teweh Baru	11	1	12
37.	Kecamatan Teweh Selatan	13	2	15
38.	Kecamatan Lahei Barat	15	-	15
39.	Kelurahan Melayu	6	2	8
40.	Kelurahan Lanjas	4	3	7
41.	Kelurahan Jambu	3	2	5
42.	Kelurahan Jingah	7	-	7
43.	Kelurahan Lahei I	5	-	5
44.	Kelurahan Lahei II	5	-	5
45.	Kelurahan Montallat I	5	-	5
46.	Kelurahan Montallat II	1	1	2
47.	Kelurahan Tumpung Laung I	3	1	4
48.	Kelurahan Tumpung Laung II	3	1	4
	Barito Utara	1 746	1 974	3 720
	2020	1 852	2 045	3 897
	2019	1 927	2 039	3 966

Sumber/Source: Badan Kepegawaian dan Pengembangan Sumber Daya Manusia Kab. Barito Utara/Regional Civil Service and Human Resource Development Agency of Barito Utara Regency

2.4 KEUANGAN PEMERINTAH/GOVERNMENT FINANCE

Tabel 2.4.1 Anggaran Pendapatan Pemerintah Kabupaten Barito Utara Menurut Jenis Pendapatan (ribu rupiah), 2018–2021
Table **Budget Revenues of Government of Barito Utara Regency by Source of Revenues (thousand rupiahs), 2018–2021**

Jenis Pendapatan <i>Source of Revenues</i>	2018	2019	2020	2021*
(1)	(2)	(3)	(4)	(5)
1. Pendapatan Asli Daerah (PAD)/Original Local Government Revenue	79 682 170	85 682 170	101 985 211	96 881 261
1.1 Pajak Daerah/Local Taxes	11 174 999	11 162 619	19 157 000	20 157 000
1.2 Retribusi Daerah/Retributions	10 543 771	10 715 976	14 721 448	35 667 498
1.3 Hasil Perusahaan Milik Daerah dan Pengelolaan Kekayaan Daerah yang Dipisahkan/Income of Regional Gov. Corporate and Management of Separated Reg. Gov. Wealth	10 614 597	10 614 597	10 614 597	11 614 597
1.4 Lain-lain PAD yang Sah/Other Original Local Gov. Revenue	47 348 803	53 188 978	57 492 166	29 442 166
2. Pendapatan Transfer /Transfer Revenue	1 015 945 624	1 159 887 921	994 628 245	968 938 695
2.1 Dana Bagi Hasil Pajak/Tax Sharing Funds	43 442 200	43 161 883	38 589 812	28 479 572

Lanjutan Tabel/Continued Table 2.4.1

Jenis Pendapatan Source of Revenues	2018	2019	2020	2021*
(1)	(2)	(3)	(4)	(5)
2.2 Dana Alokasi Umum/ <i>General Allocation Funds</i>	559 665 616	575 136 443	512 512 783	501 059 339
2.3 Dana Alokasi Khusus/ <i>Special Allocation Funds</i>	82 996 101	124 307 532	82 573 891	187 356 046
2.4 Dana Bagi Hasil Bukan Pajak (Sumber Daya Alam)/ <i>Non Tax Sharing Funds</i>	98 218 669	146 540 141	97 643 369	111 538 860
2.5 Dana Penyesuaian/ <i>Balancing Funds</i>	115 484 563	117 263 274	129 900 940	26 028 179
2.6 Dana Desa/ <i>Village Funds</i>	76 315 979	90 156 152	92 744 604	94 476 699
2.7 Bantuan Keuangan dari Provinsi atau Pemerintah Daerah Lainnya/ <i>Financial assistance from province and other local government</i>	1 650 000	25 150 000	200 000	-
2.8 Pendapatan Bagi Hasil Pajak/ <i>Tax Sharing Revenue</i>	38 172 496	38 172 496	40 462 846	20 000 000
3. Lain-lain				
Pendapatan yang Sah/ Other Legal Revenue	19 673 000	22 826 200	19 692 620	22 416 430
Jumlah/Total	1 115 300 794	1 268 396 291	1 121 826 075	1 088 236 386

Catatan/Note: *Angka tersebut merupakan angka yang belum diaudit/*This number is an unaudited number*

Sumber/Source: Badan Pengelolaan Keuangan dan Aset Kabupaten Barito Utara/*Regional Revenue Finance and Asset Management of Barito Utara Regency*

Tabel 2.4.2 Realisasi Pendapatan Pemerintah Kabupaten Barito Utara Menurut Jenis Pendapatan (ribu rupiah), 2018–2021
Table *Actual Revenues of Government of Barito Utara Regency by Source of Revenues (thousand rupiahs), 2018–2021*

Jenis Pendapatan Source of Revenues	2018	2019	2020	2021*
(1)	(2)	(3)	(4)	(5)
1. Pendapatan Asli Daerah (PAD)/Original Local Government Revenue	71 442 644	74 324 984	75 964 542	122 780 772
1.1 Pajak Daerah/Local Taxes	12 059 726	14 252 611	16 697 970	17 115 310
1.2 Retribusi Daerah/Rebtributions	7 540 623	7 612 372	8 274 366	65 621 915
1.3 Hasil Perusahaan Milik Daerah dan Pengelolaan Kekayaan Daerah yang Dipisahkan/Income of Regional Gov. Corporate and Management of Separated Reg. Gov. Wealth	8 650 608	8 882 897	8 727 329	10 432 756
1.4 Lain-lain PAD yang Sah/Other Original Local Gov. Revenue	43 191 687	43 577 104	42 264 877	29 610 792
2. Pendapatan Transfer /Transfer Revenue	1 031 804 102	1 157 066 449	1 030 432 125	1 015 016 808
2.1 Dana Bagi Hasil Pajak /Tax Sharing Funds	41 626 691	22 698 868	46 450 994	...

Lanjutan Tabel/Continued Table 2.4.2

Jenis Pendapatan Source of Revenues	2018	2019	2020	2021*
(1)	(2)	(3)	(4)	(5)
2.2 Dana Alokasi Umum/ <i>General Allocation Funds</i>	559 665 616	573 285 753	510 002 173	501 487 130
2.3 Dana Alokasi Khusus/ <i>Special Allocation Funds</i>	80 199 150	112 430 463	81 402 363	158 911 805
2.4 Dana Bagi Hasil Bukan Pajak (Sumber Daya Alam)/ <i>Non Tax Sharing Funds</i>	121 298 995	153 043 271	124 189 352	...
2.5 Dana Penyesuaian/ <i>Balancing Funds</i>	109 552 787	109 802 019	130 205 705	26 028 179
2.6 Dana Desa/ <i>Village Funds</i>	76 315 979	90 156 152	92 744 604	21 305 036
2.7 Bantuan Keuangan dari Provinsi atau Pemerintah Daerah Lainnya/ <i>financial assistance from province and other local government</i>	1 650 000	25 150 000	200 000	-
2.8 Pendapatan Bagi Hasil Pajak/ <i>Tax Sharing Revenue</i>	41 494 884	70 499 922	45 236 934	45 720 884
3. Lain-lain Pendapatan yang Sah/ <i>Other Legal Revenue</i>	22 590 888	21 782 108	35 378 557	15 000
Jumlah/Total	1 125 837 634	1 253 173 541	1 141 775 224	1 137 812 580

Catatan/Note: *Angka tersebut merupakan angka yang belum diaudit/*This number is an unaudited number*

Sumber/Source: Badan Pengelolaan Keuangan dan Aset Kabupaten Barito Utara/*Regional Revenue Finance and Asset Management of Barito Utara Regency*

Tabel 2.4.3 Anggaran Belanja Pemerintah Kabupaten Barito Utara Menurut Jenis Belanja (ribu rupiah), 2018–2021
Table Budget Expenditures of Government of Barito Utara Regency by Kind of Expenditures (thousand rupiahs), 2018–2021

Jenis Belanja <i>Kind of Expenditures</i>	2018	2019	2020	2021*
(1)	(2)	(3)	(4)	(5)
1. Belanja Tidak Langsung/Indirect Expenditures	701 092 839	737 878 702	749 226 554	662 884 693
1.1 Belanja Pegawai/ <i>Personnel Expenditures</i>	484 397 584	528 842 290	479 459 064	470 407 954
1.2 Belanja Bunga/ <i>Interest Expenditures</i>	-	-	-	-
1.3 Belanja Subsidi/ <i>Subsidies Expenditure</i>	-	-	-	-
1.4 Belanja Bantuan Sosial/ <i>Social Aid Expenditure</i>	2 800 000	6 018 000	6 018 000	2 348 800
1.5 Belanja Hibah/ <i>Grant Expenditures</i>	60 400 437	31 728 413	22 351 360	26 938 814
1.6 Belanja Bagi Hasil kepada Provinsi/ Kabupaten/ Kota/ <i>Sharing Fund Expenditure to Provincial/ District/ City and Village Government</i>	3 109 856	2 200 000	3 358 645	3 358 645
1.7 Belanja Bantuan Keuangan kepada Provinsi/ Kabupaten/ Kota dan Pemerintah Desa/ <i>Financial Aids Expenditures to Provincial/ District/ City and Village Government</i>	149 084 962	168 089 999	159 736 849	158 829 476
1.8 Belanja Tidak Terduga/ <i>Unpredicted Expenditures</i>	1 300 000	1 000 000	78 302 636	1 003 620

Lanjutan Tabel/Continued Table 2.4.3

Jenis Pendapatan <i>Source of Revenues</i>	2018	2019	2020	2021*
(1)	(2)	(3)	(4)	(5)
2. Belanja Langsung/ Direct Expenditures	636 201 633	701 520 687	530 505 140	541 510 028
2.1 Belanja Pegawai/ <i>Personnel Expenditures</i>	73 763 266	93 630 319	108 122 791	...
2.2 Belanja Barang dan Jasa/ <i>Goods and</i> <i>Services Expenditures</i>	257 191 460	258 243 578	209 251 999	331 412 843
2.3 Belanja Modal/ <i>Capital Expenditures</i>	305 246 907	349 646 790	213 130 350	210 097 185
Jumlah/Total	1 337 294 472	1 439 399 389	1 279 731 694	1 204 394 721

Catatan/Note: *Angka tersebut merupakan angka yang belum diaudit/*This number is an unaudited number*

Sumber/Source: Badan Pengelolaan Keuangan dan Aset Kabupaten Barito Utara/*Regional Revenue Finance and Asset Management of Barito Utara Regency*

Tabel 2.4.4 Realisasi Belanja Pemerintah Kabupaten Barito Utara Menurut Jenis Belanja (ribu rupiah), 2018–2021
Table Actual Expenditures of Government of Barito Utara Regency by Kind of Expenditures (thousand rupiahs), 2018–2021

Jenis Belanja Kind of Expenditures	2018	2019	2020	2021*
(1)	(2)	(3)	(4)	(5)
1. Belanja Tidak Langsung/Indirect Expenditures	626 343 380	619 068 942	610 069 738	541 541 317
1.1 Belanja Pegawai/ Personnel Expenditures	417 726 098	418 180 756	408 910 026	425 061 840
1.2 Belanja Bunga/ Interest Expenditures	-	-	-	-
1.3 Belanja Subsidi/ Subsidies Expenditure	-	-	-	-
1.4 Belanja Bantuan Sosial/Social Aid Expenditure	1 222 035	786 540	1 035 750	2 287 650
1.5 Belanja Hibah/Grant Expenditures	56 044 513	30 250 395	20 747 000	26 458 507
1.6 Belanja Bagi Hasil kepada Provinsi/ Kabupaten/ Kota/ Sharing Fund Expenditure to Provincial/ District/ City and Village Government	2 915 710	1 950 260	2 794 342	2 252 685
1.7 Belanja Bantuan Keuangan kepada Provinsi/ Kabupaten/ Kota dan Pemerintah Desa/ Financial Aids Expenditures to Provincial/ District/ City and Village Government	148 318 923	167 865 241	159 524 454	85 398 013
1.8 Belanja Tidak Terduga/ Unpredicted Expenditures	116 100	35 750	17 058 167	-

Lanjutan Tabel/Continued Table 2.4.4

Jenis Pendapatan <i>Source of Revenues</i>	2018	2019	2020	2021*
(1)	(2)	(3)	(4)	(5)
2. Belanja				
Langsung/ Direct	585 826 521	620 960 517	502 761 967	459 185 978
Expenditures				
2.1 Belanja Pegawai/ <i>Personnel Expenditures</i>	68 449 549	83 261 090	101 036 979	...
2.2 Belanja Barang dan Jasa/ <i>Goods and Services</i> <i>Expenditures</i>	232 118 122	238 717 212	195 858 287	277 789 553
2.3 Belanja Modal/ <i>Capital Expenditures</i>	285 258 849	298 982 216	205 866 702	181 396 425
Jumlah/Total	1 212 169 901	1 240 029 459	1 112 831 706	1 000 727 295

Catatan/Note: *Angka tersebut merupakan angka yang belum diaudit/*This number is an unaudited number*

Sumber/Source: Badan Pengelolaan Keuangan dan Aset Kabupaten Barito Utara/*Regional Revenue Finance and Asset Management of Barito Utara Regency*

Tabel 2.4.5 Realisasi Penerimaan Pajak Bumi dan Bangunan Per Sektor (ribu rupiah), 2021
Table Tax on Land and Building by Sector Realization (000 Rp.), 2021

Tahun Anggaran Budget Year	Perkebunan Plantation	Kehutanan Forestry	Pertambangan Mining	Jumlah Total
(1)	(2)	(3)	(4)	(5)
2010	1 352 763,00	934 266,00	53 032 671,00	55 319 701,00
2011	161 448,00	4 939 921,00	56 801 923,00	61 903 294,00
2012	1 741 651,00	2 003 762,00	63 007 937,00	66 753 351,00
2013	3 826 224,00	1 747 875,00	65 417 820,00	70 991 920,00
2014	3 719 435,00	1 873 926,00	65 550 715,00	71 144 077,00
2015	1 915 872,00	3 570 153,00	13 770 835,00	19 256 860,00
2016	3 169 523,00	909 936,00	4 762 866,00	8 842 324,00
2017	5 356 540,00	2 049 462,00	30 105 398,00	37 511 400,00
2018	4 914 809,19	5 635 726,22	47 142 838,41	57 693 373,83
2019	5 672 885,90	6 146 117,60	78 155 118,84	89 974 122,34
2020	6 397 731,38	5 104 425,81	58 562 444,70	70 064 601,89
2021	8 390 971,32	6 729 413,54	33 444 457,93	48 564 842,79

Keterangan/Note: Data tahun 2016-2020 diperoleh dari Kantor Pelayanan Pajak Pratama Muara Teweh, data sebelumnya diperoleh dari Badan Pengelola Pendapatan Daerah Kabupaten Barito Utara/Data is obtained from Pratama Tax Service Office of Muara Teweh in 2016-2020, and the previous data is obtained from Regional Revenue Board of Barito Utara Regency

Sumber/Source: Badan Pengelola Pendapatan Daerah Kabupaten Barito Utara dan Kantor Pelayanan Pajak Pratama Muara Teweh/Regional Revenue Agency of Barito Utara Regency and Pratama Tax Service Office of Muara Teweh

Tabel 2.4.6 Pokok Ketetapan PBB Per Sektor (ribu rupiah), 2021
Table Target of Tax on Land and Building by Sector (000 Rp.), 2021

Tahun Anggaran Budget Year	Perkebunan Plantation	Kehutanan Forestry	Pertambangan Mining	Jumlah Total
(1)	(2)	(3)	(4)	(5)
2010	1 178 138,86	5 222 496,00	46 298 646,10	52 699 280,96
2011	119 381,25	9 106 280,75	56 155 540,29	65 381 202,29
2012	846 477,47	4 036 308,17	58 839 946,91	63 722 732,55
2013	1 782 218,81	3 604 871,39	12 620 485,29	18 007 575,49
2014	3 392 862,54	1 648 620,18	5 288 416,33	10 329 899,05
2015	2 105 302,00	2 367 921,00	33 760 179,00	38 233 402,00
2016	3 222 360,00	3 660 457,00	11 310 903,00	18 193 720,00
2017	5 342 057,75	4 822 635,12	19 320 251,53	29 484 944,39
2018	6 348 960,79	7 270 754,95	29 170 619,01	42 790 334,75
2019	7 231 913,00	8 205 737,00	26 873 188,00	42 310 838,00
2020	8 136 021,44	7 725 199,51	95 327 325,24	111 188 546,20
2021	7 119 790,37	8 201 994,39	5 174 9407,61	67 071 192,37

Sumber/Source: Kantor Pelayanan Pajak Pratama Muara Teweh/Pratama Tax Service Office of Muara Teweh

Penduduk dan Ketenagakerjaan

Population and Employment

Jumlah Penduduk Barito Utara Tahun 2021

157.231

Jiwa



1,17%

Meningkat 1,17%
dari tahun 2020

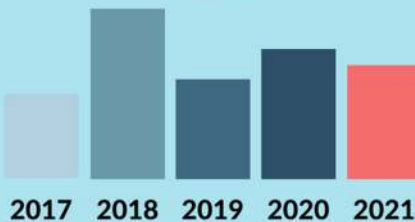


81.680

75.551



Tingkat Partisipasi Angkatan Kerja (TPAK) Barito Utara 2021



TPAK Barito Utara 2021
berada pada angka :

70,45



PENJELASAN TEKNIS

1. **Salah satu sumber utama data kependudukan** adalah sensus penduduk yang dilaksanakan setiap sepuluh tahun sekali. Sensus Penduduk telah dilaksanakan sebanyak tujuh kali sejak Indonesia merdeka, yaitu tahun 1961, 1971, 1980, 1990, 2000, 2010 dan 2020.

Keenam sensus penduduk sebelumnya dilaksanakan dengan menggunakan metode tradisional, yaitu mencatat setiap penduduk dari rumah ke rumah. Pertama kalinya dalam sejarah sensus penduduk di Indonesia, Sensus Penduduk 2020 (SP2020) menggunakan metode kombinasi yaitu dengan memanfaatkan data Administrasi Kependudukan (Adminduk) dari Direktorat Jenderal Kependudukan dan Pencatatan Sipil (Ditjen Dukcapil) Kementerian Dalam Negeri (Kemendagri) sebagai data dasar pelaksanaan SP2020. Hal ini dirancang dan dilaksanakan sebagai upaya untuk mewujudkan "SATU DATA KEPENDUDUKAN INDONESIA".

SP2020 mencakup seluruh penduduk yang tinggal di wilayah teritorial Indonesia, mencakup Warga Negara Indonesia (WNI) dan Warga Negara Asing (WNA) yang telah menetap atau berencana menetap di wilayah Indonesia selama minimal satu tahun. WNI yang dicakup juga termasuk

TECHNICAL NOTES

1. **One of the sources of demographic data** is the population census, which is conducted every ten years. Population Census has been conducted seven times since Indonesia's independence: 1961, 1971, 1980, 1990, 2000, 2010 and 2020.

The previous six population censuses were carried out using the traditional method, canvassing each person door-to-door. For the first time in the history of the population census in Indonesia, the 2020 Population Census (PC2020) used a combined method, that is utilizing Population Administration data managed by the Directorate General of Population and Civil Registration of the Ministry of Home Affairs as the basic data for the population census. This is designed and implemented as an effort to realize "ONE INDONESIAN POPULATION DATA".

PC2020 covered all residents who live in Indonesia's territory, including Indonesian citizens (WNI) and foreign citizens (WNA) who have stayed or plan to stay in Indonesian territory for at least one year. The Indonesian citizens who are covered also include those who are abroad, namely members of the Diplomatic Corps of the Republic of Indonesia

mereka yang berada di luar negeri, yaitu Anggota Korps Diplomatik Republik Indonesia beserta keluarganya di luar negeri dan Anggota TNI/POLRI beserta keluarganya yang sedang melakukan misi perdamaian di luar negeri.

Untuk tahun yang tidak dilaksanakan sensus penduduk, data kependudukan diperoleh dari hasil proyeksi penduduk. Proyeksi penduduk merupakan suatu perhitungan ilmiah yang didasarkan pada asumsi dari komponen-komponen perubahan penduduk, yaitu kelahiran, kematian, dan migrasi (migrasi internasional dan migrasi risen antar provinsi). Proyeksi penduduk interim 2020-2023 dihitung menggunakan data dasar penduduk hasil perapihan umur dari data Administrasi Kependudukan dan SP2020 dengan menggunakan asumsi Angka Kelahiran Total sejak tahun 2020 konstan 2,1 (sesuai Proyeksi Survei Penduduk antar Sensus (SUPAS) 2015-2045), Angka Kematian Bayi (AKB) meneruskan hasil Proyeksi SUPAS 2015-2045, dan pola migrasi 2020 sama dengan pola migrasi hasil SUPAS 2015.

Dalam publikasi ini, data yang disajikan merupakan hasil SP2020 (September), dan hasil proyeksi penduduk interim 2020-2023 (pertengahan tahun/Juni).

and their families abroad and members of the TNI/POLRI and their families who are carrying out Peacekeeping Missions abroad.

For the periods besides the census year, population projection is applied to estimate population for those years. The population projection is an estimation based on the demographic components, such as birth, death, and migration (international migration and recent migration). The interim population projection for 2020-2023 is calculated from the single age smoothed combined from Population Administration Data and the 2020 Population Census. It uses the assumption that the Total Fertility Rate (TFR) since 2020 is constant at 2.1 (according to the population projection of 2015-2045 Intercensal Population Survey (SUPAS)), Infant Mortality Rate (IMR) continues the results of the 2015-2045 SUPAS Projection, and the 2020 migration pattern is the same as the pattern of migration in SUPAS2015 results.

The data presented in this publication are the PC2020 results (September) and the result of interim population projection 2020-2023 (midyear/June).

2. **Penduduk Indonesia** adalah semua orang yang berdomisili di wilayah teritorial Indonesia, mencakup Warga Negara Indonesia (WNI) dan Warga Negara Asing (WNA) yang telah menetap selama satu tahun atau lebih atau berencana menetap di wilayah Indonesia selama minimal satu tahun. Pada sensus sebelumnya referensi waktu dalam konsep kependudukan adalah enam bulan. Perubahan ini didasari oleh UU No. 24 Tahun 2013 tentang Perubahan atas UU No. 23 Tahun 2006 tentang Administrasi Kependudukan pada Pasal 15.
 3. **Laju pertumbuhan penduduk per tahun adalah** angka yang menunjukkan rata-rata tingkat pertambahan penduduk per tahun dalam jangka waktu tertentu. Angka ini dinyatakan sebagai persentase dari penduduk dasar. Metode penghitungan laju pertumbuhan penduduk yang digunakan oleh BPS adalah metode geometrik.
 4. **Kepadatan penduduk** adalah ukuran persebaran penduduk yang menunjukkan jumlah penduduk setiap kilometer persegi luas wilayah.
 5. **Rasio jenis kelamin** adalah perbandingan antara jumlah penduduk laki-laki dan jumlah penduduk perempuan pada suatu daerah dan waktu tertentu, yang biasanya dinyatakan dalam
2. ***The population of Indonesia*** are all people who live in Indonesia's territory, including Indonesian citizens and foreign citizens who have lived for one year or more or plan to stay in Indonesia territory for at least one year. In the previous census the time reference in the population concept was six months. This change is based on Law No. 24 of 2013 concerning Amendments to Law No. 23 of 2006 concerning Population Administration in Article 15.
 3. ***Annual population growth rate*** is a number that shows the average rate of population growth per year in a certain period. This rate is a percentage of the basic population. The method used by BPS-Statistics Indonesia is the geometric method.
 4. ***Population density*** is a measure of the distribution of the population which shows the total population for each square kilometer of area.
 5. ***Sex ratio*** is the ratio between total male population and female population in a certain area and at a certain time, which is usually stated in the number of male residents per 100 females.

banyaknya penduduk laki-laki per 100 penduduk perempuan.

6. **Rumah tangga** adalah seseorang atau sekelompok orang yang mendiami sebagian atau seluruh bangunan fisik/sensus, dan biasanya tinggal bersama serta pengolahan makanan dari satu dapur. Yang dimaksud makan dari satu dapur adalah jika pengurusan kebutuhan sehari-harinya dikelola bersama-sama menjadi satu.
7. **Rata-rata anggota rumah tangga** adalah angka yang menunjukkan rata-rata jumlah anggota rumah tangga per rumah tangga.
8. **Sumber utama data ketenagakerjaan** adalah Survei Angkatan Kerja Nasional (Sakernas). Survei ini khusus dirancang untuk mengumpulkan informasi/data ketenagakerjaan.
9. **Penduduk usia kerja** adalah penduduk yang berumur 15 tahun ke atas.
10. **Angkatan kerja** adalah penduduk usia kerja (15 Tahun ke atas) yang bekerja, atau punya pekerjaan namun sementara tidak bekerja atau pengangguran.
11. **Bekerja** adalah melakukan pekerjaan dengan maksud memperoleh atau membantu memperoleh pendapatan atau keuntungan dan lamanya bekerja
6. **Household** is an individual or group of people living in a physical/census building unit or part of it and usually commit on a common provision for food and other essential of living. Common provision for food means one organizing daily needs for all of household members.
7. **Average household size** is the average number of household members per household.
8. **The main source of employment data** is National Force Survey (Sakernas). This survey is specifically designed to collect information on labour force statistics.
9. **Working age population** is persons of 15 years and over.
10. **Labor force or economically active** are persons of 15 years and over, who in the previous week were working, temporarily absent from work but having jobs and unemployment.
11. **The concept of working** means activity intended to earn income by doing work or helping to do work at least one hour continuously during the reference week (including unpaid

paling sedikit 1 jam secara terus menerus dalam seminggu yang lalu (termasuk pekerja keluarga tanpa upah yang membantu dalam suatu usaha/kegiatan ekonomi).

family worker/s for any economic activity).

12. **Lapangan usaha** adalah bidang kegiatan dari pekerjaan/tempat bekerja dimana seseorang bekerja. Klasifikasi lapangan usaha mengikuti Klasifikasi Baku Lapangan Usaha Indonesia (KBLI) dalam 1 digit.
12. **Field of business** is the field of activity of work/place of work where a person works. The classification of industries follow the Indonesia Standard Industrial Classification (KBLI) in one digit.
13. **Keluarga** adalah hubungan yang didasarkan atas ikatan perkawinan, baik yang saat ini statusnya masih kawin atau sudah bercerai.
13. **Family** is a relationship based on marital ties, whether currently married or divorced.

ULASAN**DESCRIPTION**

Berdasarkan data hasil Proyeksi Penduduk Interim 2020-2023 (Pertengahan tahun/Juni), jumlah penduduk Barito Utara tahun 2021 sebanyak 157.231 jiwa. Jumlah penduduk perempuan lebih sedikit dari pada penduduk laki-laki, yaitu 48,05 persen perempuan dan 51,95 persen laki-laki. Berdasarkan luas wilayah dibanding dengan jumlah penduduk yang ada, kepadatan penduduk Barito Utara tergolong jarang, dimana hanya ada sekitar 19 orang per/km².

Based on result of Interim Population Projection 2020-2023 (mid year/June), the number of Barito Utara Regency population is 157,231 people in 2021. The number of females are smaller than males with the percentage of 48.05 percent for females and 51.95 percent for males. Based on the total area, the population density rate is 19 people/km², which is considered to be fairly low density.

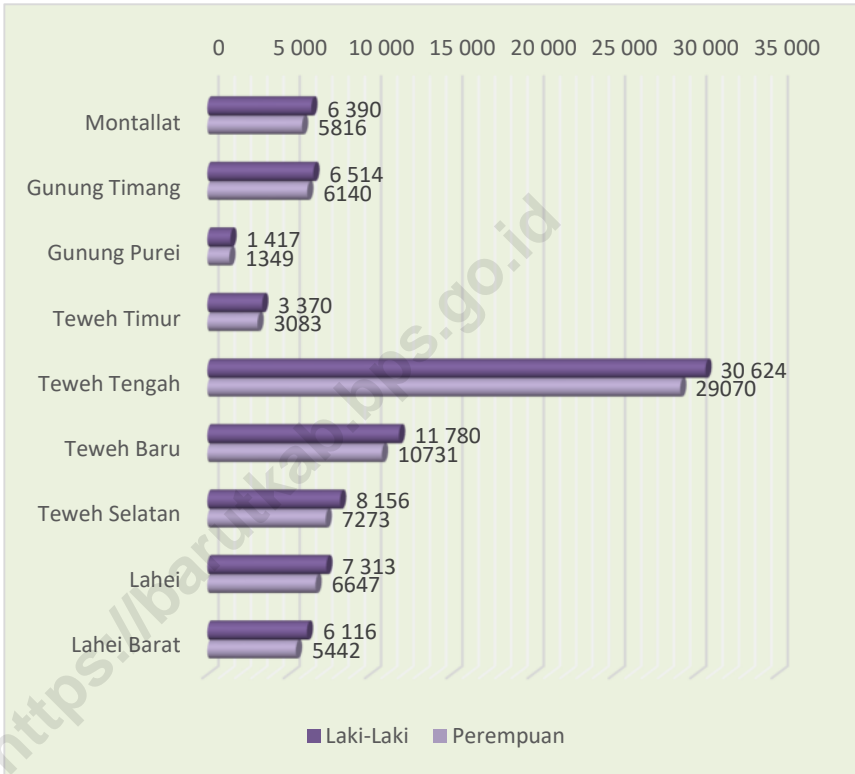
Pada tahun 2021, jumlah angkatan kerja dan bukan angkatan kerja di Kabupaten Barito Utara masing-masing adalah 69.498 dan 29.146. Jumlah pengangguran terbuka adalah 3.570. Mayoritas angkatan kerja berpendidikan SD ke bawah dengan jumlah 24.499. Sebagian besar penduduk berumur 15 tahun ke atas memiliki status pekerjaan sebagai buruh atau karyawan atau pegawai dengan persentase mencapai 40,68 persen.

In 2021, number of economically active and economically inactive at Barito Utara Regency are 69,498 and 29,146. Number of unemployment are 3,570. Most of economically active was graduated from primary school or below with a total of 24,499. Most of population work as regular employee with a percentage reaching 40.68 percent.

Perpindahan penduduk melalui program transmigrasi sejak periode 1999/2000, Kabupaten Barito Utara tidak menerima transmigrasi kecuali pembinaan terhadap transmigran yang telah ada.

Incoming migrants through the program of transmigration in the Budget Year of 1999/2000. Barito Utara Regency did not accepted transmigration program except for training old transmigrant.

Gambar 3 Penduduk Menurut Kecamatan di Kabupaten Barito Utara (ribu), 2021
Picture Population by Subdistrict in Barito Utara Regency (thousand), 2021



Catatan/Note: Hasil Proyeksi Penduduk Interim 2020-2023 (Pertengahan tahun/Juni)/The result of Interim Population Projection 2020-2023 (mid year/June)

3.1 PENDUDUK/POPULATION

Tabel 3.1.1 Penduduk, Laju Pertumbuhan Penduduk, Distribusi Persentase Penduduk, Kepadatan Penduduk, Rasio Jenis Kelamin Penduduk, dan Jumlah Rumah Tangga Menurut Kecamatan di Kabupaten Barito Utara, 2020 dan 2021
Population, Population Growth Rate, Percentage Distribution of Population, Population Density, and Population Sex Ratio by Subdistrict in Barito Utara Regency, 2020 and 2021

Kecamatan Subdistrict	Penduduk Population		Laju Pertumbuhan Penduduk per Tahun Annual Population Growth Rate (%)	
	2020 ¹	2021 ²	2010–2020 ³	2020–2021 ⁴
(1)	(2)	(3)	(4)	(5)
Montallat	12 146	12 206	1,32	0,37
Gunung Timang	12 490	12 654	2,15	0,98
Gunung Purei	2 755	2 766	1,24	0,30
Teweh Timur	6 440	6 453	1,03	0,15
Teweh Tengah	58 308	59 694	3,22	1,78
Teweh Baru	22 096	22 511	2,72	1,41
Teweh Selatan	15 269	15 429	1,88	0,78
Lahei	13 857	13 960	1,57	0,56
Lahei Barat	11 451	11 558	1,76	0,70
Barito Utara	154 812	157 231	2,37	1,17

Lanjutan Tabel/Continued Table 3.1.1

Kecamatan Subdistrict	Persentase Penduduk Percentage of Total Population		Kepadatan Penduduk (per km ²) ⁵ Population Density per sq.km (%)	
	2020 ¹	2021 ²	2010–2020 ³	2020–2021 ⁴
(1)	(6)	(7)	(8)	(9)
Montallat	7,85	7,76	22	22
Gunung Timang	8,07	8,05	14	14
Gunung Purei	1,78	1,76	2	2
Teweh Timur	4,16	4,10	11	11
Teweh Tengah	37,66	37,97	100	102
Teweh Baru	14,27	14,32	27	28
Teweh Selatan	9,86	9,81	31	32
Lahei	8,95	8,88	9	9
Lahei Barat	7,40	7,35	9	9
Barito Utara	100,00	100,00	19	19

Lanjutan Tabel/Continued Table 3.1.1

Kecamatan Subdistrict	Rasio Jenis Kelamin Penduduk Population Sex Ratio		Jumlah Rumah Tangga Number of Household	
	2020 ¹	2021 ²	2020 ²	2021 ²
(1)	(10)	(10)	(11)	(12)
Montallat	110	110
Gunung Timang	106	106
Gunung Purei	105	105
Teweh Timur	109	109
Teweh Tengah	105	105
Teweh Baru	110	110
Teweh Selatan	113	113
Lahei	110	110
Lahei Barat	112	112
Barito Utara	108	108	38 628	39 379

Catatan/Note: ¹ Hasil Sensus Penduduk (SP) 2020 (September)/The Result of 2020 Population Census (September)

² Hasil Proyeksi Penduduk Interim 2020-2023 (Pertengahan tahun/Juni)/The result of Interim Population Projection 2020-2023 (mid year/June)

³ Laju pertumbuhan penduduk dihitung berdasarkan penduduk tahun 2010 (Mei) dibandingkan dengan penduduk tahun 2020 (September)/ The growth rate refers to the change of the population in 2010 (May) to the population in 2020 (September)

⁴ Laju pertumbuhan penduduk dihitung berdasarkan penduduk tahun 2020 (September) dibandingkan dengan penduduk tahun 2021 (Juni)/The growth rate refers to the change of the population in 2020 (September) to the population in 2021 (June)

⁵ Luas kabupaten berdasarkan Peraturan Menteri Dalam Negeri Nomor 137 Tahun 2017 tanggal 29 Desember 2017/Regency area based on Minister of Home Affairs Regulation Number 137/2017, December 29th, 2017

Sumber/Source: BPS dan Kementerian Dalam Negeri/BPS-Statistics Indonesia and Ministry of Home Affairs.

Tabel 3.1.2 Jumlah Penduduk Menurut Kelompok Umur dan Jenis Kelamin di Kabupaten Barito Utara, 2021
Table Population by Age Group and Sex in Barito Utara Regency, 2021

Kelompok Umur Age Group	Jenis Kelamin Sex		Jumlah Total
	Laki-laki Male	Perempuan Female	
(1)	(2)	(3)	(4)
0 – 4	6 500	6 218	12 718
5 – 9	6 084	5 923	12 007
10 – 14	6 740	6 322	13 062
15 – 19	7 687	7 231	14 918
20 – 24	7 505	7 243	14 748
25 – 29	7 214	6 592	13 806
30 – 34	6 964	6 218	13 182
35 – 39	6 584	6 015	12 599
40 – 44	6 080	5 503	11 583
45 – 49	5 391	5 037	10 428
50 – 54	4 563	4 203	8 766
55 – 59	3 828	3 230	7 058
60 – 64	2 735	2 242	4 977
65 – 69	1 824	1 514	3 338
70 – 74	1 037	968	2 005
75 +	944	1 092	2 036
Barito Utara	81 680	75 551	157 231

Catatan/Note: **Hasil Proyeksi Penduduk Interim 2020-2023 (Pertengahan tahun/Juni)/The result of Interim Population Projection 2020-2023 (mid year/June)**

Sumber/Source: BPS/BPS-Statistics Indonesia

Tabel 3.1.3 Jumlah Penduduk Menurut Jenis Kelamin di Kabupaten Barito Utara, 2021
Table Number of Population by Sex in Barito Utara Regency, 2021

Kecamatan <i>Subdistrict</i>	Jenis Kelamin <i>Sex</i>		Jumlah <i>Total</i>
	Laki-Laki <i>Male</i>	Perempuan <i>Female</i>	
(1)	(2)	(3)	(4)
Montallat	6 390	5 816	12 206
Gunung Timang	6 514	6 140	12 654
Gunung Purei	1 417	1 349	2 766
Teweh Timur	3 370	3 083	6 453
Teweh Tengah	30 624	29 070	59 694
Teweh Baru	11 780	10 731	22 511
Teweh Selatan	8 156	7 273	15 429
Lahei	7 313	6 647	13 960
Lahei Barat	6 116	5 442	11 558
Barito Utara	81 680	75 551	157 231

Catatan/Note: Hasil Proyeksi Penduduk Interim 2020-2023 (Pertengahan tahun/Juni)/The result of Interim Population Projection 2020-2023 (mid year/June)

Sumber/Source: BPS/BPS-Statistics Indonesia

3.2 KETENAGAKERJAAN/EMPLOYMENT

Tabel 3.2.1 Jumlah Penduduk Berumur 15 Tahun Keatas Menurut Jenis Kegiatan Selama Seminggu yang Lalu dan Jenis Kelamin di Kabupaten Barito Utara, 2021
Population Aged 15 Years and Over by Type of Activity During The Previous Week and Sex in Barito Utara Regency, 2021

Kegiatan Utama <i>Main Activity</i>	Jenis Kelamin/Sex		
	Laki-Laki <i>Male</i>	Perempuan <i>Female</i>	Laki-laki+ Perempuan <i>Male+Female</i>
(1)	(2)	(3)	(4)
Angkatan Kerja/<i>Economically Active</i>	44 398	25 100	69 498
Bekerja/ <i>Working</i>	42 043	23 885	65 928
Pengangguran Terbuka/ <i>Unemployment</i>	2 355	1 215	3 570
Bukan Angkatan Kerja/<i>Not Economically Active</i>	7 020	22 126	29 146
Sekolah/ <i>Attending School</i>	2 692	2 980	5 672
Mengurus Rumah Tangga/ <i>Housekeeping</i>	3 663	18 149	21 812
Lainnya/ <i>Others</i>	665	997	1 662
Jumlah/<i>Total</i>	51 418	47 226	98 644

Sumber/Source: BPS, Survei Angkatan Kerja Nasional (Sakernas) Agustus/BPS-Statistics Indonesia, August National Labor Force Survey

Tabel 3.2.2 Jumlah Penduduk Berumur 15 Tahun Ke Atas Menurut Pendidikan Tertinggi yang Ditamatkan dan Jenis Kegiatan Selama Seminggu yang Lalu di Kabupaten Barito Utara, 2021
Population Aged 15 Years and Over by Educational Attainment and Type of Activity During The Previous Week in Barito Utara Regency, 2021

Pendidikan Tertinggi yang Ditamatkan <i>Educational Attainment</i>	Angkatan Kerja <i>Economically Active</i>		
	Bekerja <i>Working</i>	Pengangguran ¹ <i>Unemployment¹</i>	Jumlah Angkatan Kerja <i>Total of Economically Active</i>
(1)	(2)	(3)	(4)
≤ Sekolah Dasar (SD)/≤ <i>Primary School</i>	23 779	720	24 499
Sekolah Menengah Pertama <i>Junior High School</i>	13 099	1 059	14 158
Sekolah Menengah Atas <i>Senior High School</i>	19 518	1 791	21 309
Perguruan Tinggi <i>College</i>	9 532	-	9 532
Jumlah/Total	65 928	3 570	69 498

Lanjutan Tabel/Continued Table 3.2.2

Pendidikan Tertinggi yang Ditamatkan <i>Educational Attainment</i>	Persentase Bekerja terhadap Angkatan Kerja <i>Percentage of Working to Economically Active</i>	Bukan Angkatan Kerja <i>Not Economically Active</i>			Jumlah Bukan Angkatan Kerja <i>Total of Not Economically Active</i>
		Sekolah Attending School	Mengurus Rumah Tangga House-keeping	Lainnya Others	
(1)	(5)	(6)	(7)	(8)	(9)
≤ Sekolah Dasar (SD) <i>≤ Primary School</i>	97,06	3 352
Sekolah Menengah Pertama <i>Junior High School</i>	92,52	17 368
Sekolah Menengah Atas <i>Senior High School</i>	91,60	7 776
Perguruan Tinggi <i>College</i>	100,00	650
Jumlah/Total	94,86	5 672	21 812	1 662	29 146

Lanjutan Tabel/*Continued Table 3.2.2*

Pendidikan Tertinggi yang Ditematkan Educational Attainment	Jumlah Penduduk Usia Kerja Working Age Population	Persentase Angkatan Kerja terhadap Penduduk Usia Kerja Percentage of Economically Active to Working Age Population
(1)	(10)	(11)
≤ Sekolah Dasar (SD) <i>≤ Primary School</i>	27 851	87,96
Sekolah Menengah Pertama <i>Junior High School</i>	31 526	44,91
Sekolah Menengah Atas <i>Senior High School</i>	29 085	73,26
Perguruan Tinggi <i>College</i>	10 182	93,62
Jumlah/Total	98 644	70,45

- Catatan/Note: ¹ Pengangguran terbuka meliputi/*Unemployment consists of:*
1. Mencari pekerjaan/*Looking for work*
 2. Mempersiapkan usaha/*Establishing a new business/firm*
 3. Merasa tidak mungkin mendapat pekerjaan/*Feeling hopeless in looking for work (discouraged job seeker)*
 4. Sudah punya pekerjaan tetapi belum mulai bekerja/*Having job already but not starting to work yet*

Sumber/Source: BPS, Survei Angkatan Kerja Nasional (Sakernas) Agustus/BPS-Statistics Indonesia, August National Labor Force Survey

Tabel 3.2.3 Penduduk Berumur 15 Tahun Ke Atas yang Bekerja Selama Seminggu yang Lalu Menurut Status Pekerjaan Utama dan Lapangan Pekerjaan Utama di Kabupaten Barito Utara, 2021
Population Aged 15 Years of Age and Over Who Worked During the Previous Week by Main Employment Status and Main Industry in Barito Utara Regency, 2021

Status Pekerjaan Utama Main Employment Status	Lapangan Pekerjaan Utama ¹ Main Industry ¹			Jumlah Total
	1	2	3	
(1)	(2)	(3)	(4)	(5)
Berusaha Sendiri <i>Own account worker</i>	9 814	2 568	4 351	16 733
Berusaha Dibantu Buruh Tidak Tetap/Buruh Tak Dibayar <i>Employer assisted by Temporary Workers/Unpaid Workers</i>	5 862	300	3 699	9 861
Berusaha Dibantu Buruh Tetap/Buruh Dibayar <i>Employer assisted by Permanent Workers/Paid Workers</i>	258	691	432	1 381
Buruh/Karyawan/Pegawai <i>Regular Employee</i>	2 510	9 338	14 974	26 822
Pekerja Bebas <i>Casual Employee</i>	1 147	0	0	1 147
Pekerja Bebas di Nonpertanian <i>Casual Non-Agriculture Worker</i>	0	655	295	950
Pekerja Keluarga/Pekerja Tak Dibayar <i>Family Workers/Unpaid Worker</i>	6 139	268	2 627	9 034
Jumlah/Total	25 730	13 820	26 378	65 928

Catatan/Note:

1. Pertanian: Pertanian, Perkebunan, Kehutanan, Perburuan, dan Perikanan
Agriculture: Agriculture, Forestry, Hunting, and Fisheries
2. Industri: Pertambangan dan Penggalian, Industri, Listrik, Gas, dan Air Minum, Konstruksi
Manufacture: Mining, Manufacturing Industry, Electricity, Gas, Water, and Construction
3. Jasa: Perdagangan, Rumah Makan dan Jasa Akomodasi, Transportasi, Pergudangan dan Komunikasi, Lembaga Keuangan, Real Estate, Usaha Persewaan dan Jasa Perusahaan, Jasa Masyarakat, Sosial dan Perorangan
Services: Wholesale Trade, Retail Trade, Restaurants and Hotels, Transportation, Warehousing, and Communication, Financing, Insurance, Real Estate, Business Services, and Public Service

Sumber/Source: BPS, Survei Angkatan Kerja Nasional (Sakernas) Agustus/BPS-Statistics Indonesia, August National Labor Force Survey

Tabel 3.2.4 Penduduk Berumur 15 Tahun Ke Atas yang Bekerja Selama Seminggu yang Lalu Menurut Status Pekerjaan Utama dan Jenis Kelamin di Kabupaten Barito Utara, 2021
Population Aged 15 Years and Over Who Worked During the Previous Week by Main Employment Status and Sex in Barito Utara Regency, 2021

Status Pekerjaan Utama Main Employment Status		Laki-Laki Male	Perempuan Female	Jumlah Total
(1)		(2)	(3)	(4)
1.	Berusaha Sendiri <i>Own account worker</i>	11 346	5 387	16 733
2.	Berusaha Dibantu Buruh Tidak Tetap/Buruh Tak Dibayar <i>Employer assisted by Temporary Workers/Unpaid Workers</i>	6 950	2 911	9 861
3.	Berusaha Dibantu Buruh Tetap/Buruh Dibayar <i>Employer assisted by Permanent Workers/Paid Workers</i>	1 010	371	1 381
4.	Buruh/Karyawan/Pegawai <i>Regular Employee</i>	18 917	7 905	26 822
5.	Pekerja Bebas <i>Casual Agriculture Worker</i>	1 082	65	1 147
6.	Pekerja Bebas di Nonpertanian <i>Casual Non-Agriculture Worker</i>	950	0	950
7.	Pekerja Keluarga/Pekerja Tak Dibayar <i>Family Workers/Unpaid Worker</i>	1 788	7 246	9 034
Jumlah/Total		42 043	23 885	65 928

Sumber/Source: BPS, Survei Angkatan Kerja Nasional (Sakernas) Agustus/BPS-Statistics Indonesia, August National Labor Force Survey

Tabel 3.2.5 Penduduk Berumur 15 Tahun Ke Atas yang Bekerja Selama Seminggu yang Lalu Menurut Jumlah Jam Kerja Pada Pekerjaan Utama dan Lapangan Pekerjaan Utama di Kabupaten Barito Utara, 2021
Population 15 Years of Age and Over Who Worked During the Previous Week by Total Working Hours on Main Job and Main Industry in Barito Utara Regency, 2021

Jumlah Jam Kerja Pada Pekerjaan Utama (jam) <i>Total Working Hours on Main Job (hours)</i>	Lapangan Pekerjaan Utama ¹ <i>Main Industry¹</i>			Jumlah Total
	1	2	3	
(1)	(2)	(3)	(4)	(5)
0 ²	622	664	541	1 827
1 - 14	4 603	339	2 538	7 480
15 - 34	11 635	1 759	8 087	21 481
35+	8 870	11 058	15 212	35 140
Jumlah/Total	25 730	13 820	26 378	65 928

Catatan/Note:

- ¹ 1. Pertanian: Pertanian, Perkebunan, Kehutanan, Perburuan, dan Perikanan
Agriculture: Agriculture, Forestry, Hunting, and Fisherie
2. Industri: Pertambangan dan Penggalian, Industri, Listrik, Gas, dan Air Minum, Konstruksi
Manufacture: Mining, Manufacturing Industry, Electricity, Gas, Water, and Construction
3. Jasa: Perdagangan, Rumah Makan dan Jasa Akomodasi, Transportasi, Pergudangan dan Komunikasi, Lembaga Keuangan, Real Estate, Usaha Persewaan dan Jasa Perusahaan, Jasa Kemasyarakatan, Sosial dan Perorangan
Services: Wholesale Trade, Retail Trade, Restaurants and Hotels, Transportation, Warehousing, and Communication, Financing, Insurance, Real Estate, Business Services, and Public Service
- ² Sementara tidak bekerja/*Temporarily not working*

Sumber/Source: BPS, Survei Angkatan Kerja Nasional (Sakernas) Agustus/BPS-Statistics Indonesia, August National Labor Force Survey

Tabel 3.2.6 Penduduk Berumur 15 Tahun Ke Atas yang Bekerja Selama Seminggu yang Lalu Menurut Jumlah Jam Kerja Pada Pekerjaan Utama dan Jenis Kelamin di Kabupaten Barito Utara, 2021
Population 15 Years of Age and Over Who Worked During the Previous Week by Total Working Hours on Main Job and Sex in Barito Utara Regency, 2021

Jumlah Jam Kerja Pada Pekerjaan Utama (jam) <i>Total Working Hours on Main Job (hours)</i>	Laki-Laki <i>Male</i>	Perempuan <i>Female</i>	Jumlah <i>Total</i>
(1)	(2)	(3)	(4)
0 ¹	888	939	1 827
1 - 14	3 869	4 339	8 208
15 - 24	6 471	5 266	11 737
25 - 34	6 344	3 411	9 755
35+	24 471	9 930	34 401
Jumlah/Total	42 043	23 885	65 928

Catatan/Note: ¹ Sementara tidak bekerja/*Temporarily not working*

Sumber/Source: BPS, Survei Angkatan Kerja Nasional (Sakernas) Agustus/BPS-Statistics Indonesia, August National Labor Force Survey

Tabel 3.2.7 Penduduk Berumur 15 Tahun Ke Atas yang Bekerja Selama Seminggu yang Lalu Menurut Jumlah Jam Kerja Seluruhnya dan Jenis Kelamin di Kabupaten Barito Utara, 2021
Population 15 Years of Age and Over Who Worked During the Previous Week by Total Working Hours and Sex in Barito Utara Regency, 2021

Jumlah Jam Kerja Seluruhnya (jam) <i>Total Working Hours (hours)</i>	Laki-Laki <i>Male</i>	Perempuan <i>Female</i>	Jumlah <i>Total</i>
(1)	(2)	(3)	(4)
0 ¹	888	939	1 827
1 - 14	3 401	4 079	7 480
15 - 24	5 861	5 190	11 051
25 - 34	6 958	3 472	10 430
35 +	24 935	10 205	35 140
Jumlah/Total	42 043	23 885	65 928

Catatan/Note: ¹ Sementara tidak bekerja/Temporarily not working

Sumber/Source: BPS, Survei Angkatan Kerja Nasional (Sakernas) Agustus/BPS-Statistics Indonesia, August National Labor Force Survey

Tabel 3.2.8 Penduduk Berumur 15 Tahun Ke Atas yang Bekerja Selama Seminggu yang Lalu Menurut Kelompok Umur dan Jenis Kelamin, 2021
Population 15 Years of Age and Over Who Worked During Previous Week by Age Group and Sex, 2021

Kelompok Umur <i>Age Group</i>	Laki-Laki <i>Male</i>	Perempuan <i>Female</i>	Jumlah <i>Total</i>
(1)	(2)	(3)	(4)
15 – 19	1 588	1 074	2 662
20 – 24	3 551	1 610	5 161
25 – 29	4 205	2 930	7 135
30 – 34	4 842	2 203	7 045
35 – 39	5 366	3 840	9 206
40 – 44	5 365	3 786	9 151
45 – 49	5 072	2 844	7 916
50 – 54	4 648	2 525	7 173
55 – 59	3 273	1 636	4 909
60+	4 133	1 437	5 570
Jumlah/Total	42 043	23 885	65 928

Sumber/Source: BPS, Survei Angkatan Kerja Nasional (Sakernas) Agustus/BPS-Statistics Indonesia, August National Labor Force Survey

Tabel 3.2.9 Penduduk Berumur 15 Tahun Ke Atas yang Bekerja Selama Seminggu yang Lalu Menurut Lapangan Pekerjaan Utama dan Jenis Kelamin di Kabupaten Barito Utara, 2021
Population 15 Years of Age and Over Who Worked During the Previous Week by Main Industry and Sex in Barito Utara Regency, 2021

Lapangan Pekerjaan Utama ¹ <i>Main Industry¹</i>	Laki-Laki <i>Male</i>	Perempuan <i>Female</i>	Jumlah <i>Total</i>
(1)	(2)	(3)	(4)
1	17 453	8 277	25 730
2	11 985	1 835	13 820
3	12 605	13 773	26 378
Jumlah/Total	42 043	23 885	65 928

Catatan/Note:

- ¹ 1. Pertanian: Pertanian, Perkebunan, Kehutanan, Perburuan, dan Perikanan
Agriculture: Agriculture, Forestry, Hunting, and Fisheries
2. Industri: Pertambangan dan Penggalian, Industri, Listrik, Gas, dan Air Minum, Konstruksi
Manufacture: Mining, Manufacturing Industry, Electricity, Gas, Water, and Construction
3. Jasa: Perdagangan, Rumah Makan dan Jasa Akomodasi, Transportasi, Pergudangan dan Komunikasi, Lembaga Keuangan, Real Estate, Usaha Persewaan dan Jasa Perusahaan, Jasa Kemasyarakatan, Sosial dan Perorangan
Services: Wholesale Trade, Retail Trade, Restaurants and Hotels, Transportation, Warehousing, and Communication, Financing, Insurance, Real Estate, Business Services, and Public Service

Sumber/Source: BPS, Survei Angkatan Kerja Nasional (Sakernas) Agustus/BPS-Statistics Indonesia, August National Labor Force Survey

Tabel 3.2.10 Tingkat Pengangguran Terbuka (TPT) dan Tingkat Partisipasi Angkatan Kerja (TPAK) di Kabupaten Barito Utara, 2017-2021
Unemployment Rate (UR) and Labor Force Participation Rate (LFPR) in Barito Utara Regency, 2017-2021

Tahun Year	Tingkat Pengangguran Terbuka Unemployment Rate (UR)	Tingkat Partisipasi Angkatan Kerja Labor Force Participation Rate (LFPR)
(1)	(2)	(3)
2017	5,19	69,05
2018	4,34	73,97
2019	3,92	69,79
2020	5,29	71,54
2021	5,14	70,45

Catatan/Note: Sejak Sakernas Agustus 2020, penghitungan indikator menggunakan penimbang hasil proyeksi penduduk Survei Penduduk Antar Sensus (SUPAS 2015)/Since Sakernas August 2020, the indicator calculation uses weighing the results of the population projection of the Inter-Census Population Survey (SUPAS 2015)

Sumber/Source: BPS, Survei Angkatan Kerja Nasional (Sakernas) Agustus/BPS-Statistics Indonesia, August National Labor Force Survey

Tabel 3.2.11 Jumlah Pencari Kerja Terdaftar Menurut Tingkat Pendidikan Tertinggi yang Ditamatkan dan Jenis Kelamin di Kabupaten Barito Utara, 2021
Number of Registered Job Applicants by Educational Attainment and Sex in Barito Utara Regency, 2021

Pendidikan tertinggi yang ditamatkan <i>Educational Attainment</i>	Jenis Kelamin/Sex		Jumlah <i>Total</i>
	Laki-Laki <i>Male</i>	Perempuan <i>Female</i>	
(1)	(2)	(3)	(4)
1. Tidak/Belum Pernah Sekolah <i>No Schooling</i>	-	-	-
2. Tidak/Belum Tamat SD <i>Not Yet Completed Primary School</i>	142	15	157
3. Sekolah Dasar <i>Primary School</i>	58	2	60
4. Sekolah Menengah Pertama <i>Junior High School</i>	127	11	138
5. Sekolah Menengah Atas <i>Senior High School</i>	428	113	541
6. Sekolah Menengah Atas Kejuruan <i>Vocational Senior High School</i>	520	100	620
1. Diploma I/II/III/Akademi <i>Diploma I/II/III/Academy</i>	25	12	37
2. Universitas <i>University</i>	80	52	132
Jumlah/Total	1 380	305	1 685
2020	1 375	303	1 678

Sumber/Source: Dinas Tenaga Kerja, Transmigrasi, Koperasi, Usaha Kecil dan Menengah Kabupaten Barito Utara/Regional Manpower, Transmigration, Cooperative and Small and Medium Enterprises Office of Barito Utara Regency

Tabel 3.2.12 Jumlah Pencari Kerja Terdaftar, Lowongan Kerja Terdaftar, dan Penempatan/Pemenuhan Tenaga Kerja Menurut Kecamatan di Kabupaten Barito Utara, 2021
Number of Registered Job Applicants, Registered Job Vacancies, and Employment Placement/Fulfillment by Subdistrict in Barito Utara Regency, 2021

Kecamatan <i>Subdistrict</i>	Pencari Kerja Terdaftar <i>Registered Job Applicants</i>	Lowongan Kerja Terdaftar <i>Registered Job Vacancies</i>	Penempatan/Pemenuhan Tenaga Kerja <i>Employment Placement/Fulfillment</i>
(1)	(2)	(3)	(4)
Montallat	250	69	69
Gunung Timang	120	0	0
Gunung Purei	0	0	0
Teweh Timur	280	64	64
Teweh Tengah	192	93	93
Teweh Baru	192	8	5
Teweh Selatan	201	0	0
Lahei	100	0	0
Lahei Barat	350	3	3
Jumlah/Total	1 685	237	234
2020	1 672	161	148

Sumber/Source: Dinas Tenaga Kerja, Transmigrasi, Koperasi, Usaha Kecil dan Menengah Kabupaten Barito Utara/Regional Manpower, Transmigration, Cooperative and Small and Medium Enterprises Office of Barito Utara Regency

Tabel 3.2.13 Banyaknya Pencari Kerja yang Terdaftar pada Dinas Tenaga Kerja, 2021
Table Numbers of Job Seekers Registered at Manpower Service, 2021

Bulan Month	Pendaftar- an Registered	Permin- taan Demand	Peneri- maan Received	Penem- patan Allocation	Pengha- pusan Wiped Out
(1)	(2)	(3)	(4)	(5)	(6)
1. Januari/January	142	1	1	1	165
2. Februari/February	138	0	0	0	123
3. Maret/March	138	13	13	13	161
4. April/April	64	2	2	0	40
5. Mei/May	107	72	72	72	70
6. Juni/June	282	72	72	72	145
7. Juli/July	146	4	4	4	142
8. Agustus/August	108	25	25	25	138
9. September/September	146	30	30	30	138
10. Oktober/October	183	1	1	0	64
11. November/November	103	9	9	9	107
12. Desember/December	128	8	8	8	282
Jumlah/Total	1 685	237	237	234	1 575
2020	1 678*	177	177	145	1 812

Catatan/Note: * Termasuk pencari kerja terdaftar dari luar Kabupaten Barito Utara/Include Registered Job Applicants from the outside of Barito Utara Regency

Sumber/Source: Dinas Tenaga Kerja, Transmigrasi, Koperasi, Usaha Kecil dan Menengah Kabupaten Barito Utara/Regional Manpower, Transmigration, Cooperative and Small and Medium Enterprises Office of Barito Utara Regency

Tabel 3.2.14 Banyaknya Pendidikan/Kursus di Dinas Tenaga Kerja, 2021
Table Numbers of Vacancies Registered at Manpower Service Office, 2021

Jenis Pendidikan/Kursus <i>Kind of Course</i>	2021	
	Pelaksanaan (kali) <i>Class</i>	Jumlah Peserta <i>Member</i>
(1)	(2)	(3)
I. Teknologi Mekanik/Mechanical technology	2	40
1. Las/Welding	-	-
2. Plat /Plumbing	2	40
II. Automotif/Automotif	1	5
1. Sepeda Motor/Motorcycle	-	-
2. Mobil Diesel/Diesel Car	-	-
3. Mobil Bensin/Premium Car	1	5
III. Listrik/Electricity	1	13
1. Instalasi Listrik/electrical installation	-	-
2. Elektronika/Electronic	1	13
IV. Bangunan/Construction	1	20
1. Bangunan Kayu/Meubelair	1	20
2. Bangunan Batu/Stone Con	-	-
3. Gambar dan rencana/Paint	-	-
V. Aneka Kejuruan/Various Vocational	1	6
1. Menjahit/Sewing	1	6
2. Tata Rias Pengantin/Bridal Make Up	-	-
VI. Pertanian/Agriculture	-	-
1. Perkebunan/Estate	-	-
2. Perikanan/Fishery	-	-
3. Pertanian Tan. Pangan/Agricultural crops	-	-
4. Peternakan/Livestock	-	-
5. Processing /Processing	-	-
VII. Akuntansi/Accounting	-	-
VIII. Mengetik/Typing	-	-
IX. Sekretaris/Secretary	-	-
X. Tata Boga/Cullinary art	-	-
Jumlah/Total	6	84
2020	3	60

Sumber/Source: Dinas Tenaga Kerja, Transmigrasi, Koperasi, Usaha Kecil dan Menengah Kabupaten Barito Utara/Regional Manpower, Transmigration, Cooperative and Small and Medium Enterprises Office of Barito Utara Regency

Tabel 3.2.15 Upah Minimum Regional per Bulan di Kabupaten Barito Utara (Rupiah), 2016-2021
Table Monthly Minimum Regency Wages (Rupiah) in Barito Utara Regency, 2016-2021

Tahun <i>Year</i>	Upah Minimum Kabupaten <i>Minimum Regency Wages</i>
(1)	(2)
2013	1 568 658
2014	1 775 689
2015	2 113 069
2016	2 165 895
2017	2 506 351
2018	2 724 654
2019	3 048 352
2020	3 307 767
2021	3 307 767

Sumber/Source: Dinas Tenaga Kerja, Transmigrasi, Koperasi, Usaha Kecil dan Menengah Kabupaten Barito Utara/*Regional Manpower, Transmigration, Cooperative and Small and Medium Enterprises Office of Barito Utara Regency*

3.3 PERPINDAHAN PENDUDUK/MIGRATION

Tabel 3.3.1 **Desa Unit Pemukiman Transmigrasi di Kabupaten Barito Utara, 2021**
Table **Unit Village of Transmigration Settlement at Barito Utara Regency, 2021**

Nama UPT UPT Name	Nama Desa Village Name	Penempatan			Keterangan
		Tahun	KK	Jiwa	
(1)	(2)	(3)	(4)	(5)	(6)
01. Muara Teweh II	Sei Rahayu II	1985/1986	250	545	-
02. Muara Teweh I	Sei Rahayu I	1985/1986	250	1 446	-
03. Muara Teweh I	Sei Rahayu I	2011	80	336	Trans Pengemban- gan
04. Teweh Timur III/A/A	Baturaya I	1986/1987	488	2 248	-
05. Trinsing	Trahean	1990/1991	200	819	-
06. Transbangdep	Bintang Ninggi	1990/1992	200	743	-
07. PIR Butong I	Bukit Sawit	1993/1995	500	2 068	-
08. Muara Teweh III	Rimba Sari	1992/1994	300	1 189	-
09. PIR Butong II	Tawan Jaya	1993/1995	500	1 985	-
10. Teweh Timur II/B/A	Mampuak I	1993/1995	300	1 134	-
11. Teweh Timur	Sei Jamut	1995/1997	264	1 134	-
12. Teweh Timur III/C/B	Sei Liju	1995/1996	340	1 338	-
13. Teweh Timur III/A	Baturaya II	1996/1997	400	1 478	-
14. PIR Butong III	Pandran Permai	1996/1997	300	1 169	-
15. Muara Teweh IV	Beringin Raya	1997/1998	250	1 114	-
16. PIR Butong IV	Pandran Raya	1996/1997	300	1 273	-
17. Muara Teweh V	Datai Nirui	1998/1999	250	1 122	-
18. Teweh Timur III/B/B	Pantung	1998/1999	300	1 181	-
19. PIR Butong II	Tawan Jaya	1999	200	821	-
Barito Utara	xxxx	xxxx	5 672	23 143	-
2020	xxxx	xxxx	5 598	23 143	

Lanjutan Tabel/Continued Table 3.3.1

Nama UPT– UPT Name	Nama Desa Village Name	Penyerahan Tahun	Pola Schema
(1)	(7)	(8)	(9)
01. Muara Teweh II	Sei Rahayu II	1992	Trans Umum
02. Muara Teweh I	Sei Rahayu I	1994	Trans Umum
03. Muara Teweh I	Sei Rahayu I	2011	Trans Umum
04. Teweh Timur III/A/A	Baturaya I	1992	Trans Umum
05. Trinsing	Trahean	1996	Trans Umum
06. Transbangdep	Bintang Ninggi	1997	Trans Umum
07. PIR Butong I	Bukit Sawit	1997	Tran Swakarsa (PIR)
08. Muara Teweh III	Rimba Sari	1989	Trans Umum
09. PIR Butong II	Tawan Jaya	1998	Tran Swakarsa (PIR)
10. Teweh Timur II/B/A	Mampuak I	1998	Trans Umum
11. Teweh Timur	Sei Jamut	2000	Trans Umum
12. Teweh Timur III/C/B	Sei Liju	2000	Trans Umum
13. Teweh Timur III/A	Baturaya II	2000	Trans Umum
14. PIR Butong III	Pandran Permai	2000	Tran Swakarsa (PIR)
15. Muara Teweh IV	Beringin Raya	2001	Trans Umum
16. PIR Butong IV	Pandran Raya	2001	Tran Swakarsa (PIR)
17. Muara Teweh V	Datai Nirui	2001	Trans Umum
18. Teweh Timur III/B/B	Pantung	2001	Trans Umum
19. PIR Butong II	Tawan Jaya	1998	Tran Swakarsa (PIR)

Sumber/Source: Dinas Tenaga Kerja, Transmigrasi, Koperasi, Usaha Kecil dan Menengah Kabupaten Barito Utara/Regional Manpower, Transmigration, Cooperative and Small and Medium Enterprises Office of Barito Utara Regency

PENJELASAN TEKNIS

1. **Tidak/belum pernah sekolah** adalah mereka yang tidak pernah atau belum pernah terdaftar dan tidak pernah atau belum pernah aktif mengikuti pendidikan di suatu jenjang pendidikan formal.
2. **Masih bersekolah** adalah mereka yang terdaftar dan aktif mengikuti pendidikan di suatu jenjang pendidikan formal (Paket A, B atau C) baik pendidikan dasar, menengah maupun pendidikan tinggi, bagi mahasiswa yang sedang cuti dianggap masih sekolah.
3. **Tidak bersekolah lagi** adalah mereka yang pernah terdaftar dan aktif mengikuti pendidikan di suatu jenjang pendidikan formal, tetapi pada saat pencacahan tidak lagi terdaftar dan tidak aktif mengikuti pendidikan.
4. **Tamat sekolah** adalah menyelesaikan pelajaran yang ditandai dengan lulus ujian akhir pada kelas atau tingkat terakhir suatu jenjang pendidikan di sekolah negeri maupun swasta dengan mendapatkan tanda tamat belajar/ijazah. Seseorang yang belum mengikuti ujian akhir dan lulus dianggap tamat sekolah.
5. **Dapat membaca dan menulis** artinya dapat membaca dan menulis kata-kata/kalimat sederhana dengan suatu aksara tertentu.

TECHNICAL NOTES

1. **Not/never attending school** is someone who has never attended or never registered in a formal education, such as primary, secondary and tertiary education.
2. **Attending school** is someone who is currently attending primary, secondary or tertiary education, including package A, package B or package C. College student who postpones his/her study is considered as attending school.
3. **Not attending school anymore** is someone who had enrolled and participated in a formal education in the past including package A, package B or package C, but currently does not attend school.
4. **Completed particular level of education** is someone who has completed particular level of education in private or public school and accepting graduation certificate. Someone who has never attended the highest grade but passed the final exam is considered as completed particular level of education.
5. **Able to read and write** is the ability to read and write a simple sentence in any letter of alphabets.

6. **Sekolah** adalah lembaga pendidikan formal yang dimulai dari pendidikan dasar, menengah dan tinggi. Pendidikan yang dicatat adalah pendidikan formal berdasar kurikulum Kementerian Pendidikan dan Kebudayaan, termasuk pendidikan yang diselenggarakan oleh pondok pesantren dengan memakai kurikulum Kementerian Pendidikan dan Kebudayaan, seperti Madrasah Ibtidaiyah (MI), Madrasah Tsanawiyah (MTs), dan Madrasah Aliyah (MA).
7. **Madrasah Ibtidaiyah** adalah lembaga pendidikan berciri khas Islam pada jenjang sekolah dasar (SD). Madrasah Tsanawiyah adalah lembaga pendidikan berciri khas Islam pada jenjang sekolah menengah pertama (SMP). Madrasah Aliyah adalah lembaga pendidikan berciri khas Islam pada jenjang sekolah menengah atas (SMA).
8. **Rumah sakit** adalah tempat pemeriksaan dan perawatan kesehatan, biasanya berada di bawah pengawasan dokter/tenaga medis.
9. **Rumah sakit bersalin/rumah bersalin** adalah rumah sakit yang dilengkapi dengan fasilitas untuk melahirkan, pemeriksaan kehamilan, pemeriksaan ibu dan anak serta berada di bawah
6. **School** is a formal education institution starting from primary, secondary and tertiary education. The education data recorded in the survey covering data on formal education based on the curriculum set up by Ministry of Education and Culture including education carried out by muslim boarding school (pondok pesantren) implementing the Ministry of Education and Culture curriculum, such as madrasah ibtidaiyah (Islamic primary school), madrasah tsanawiyah (Islamic junior high school) and madrasah aliyah (Islamic senior high school).
7. **Madrasah ibtidaiyah** is Islamic school at primary education. Madrasah tsanawiyah is Islamic school at lower secondary education and madrasah aliyah is Islamic school at higher secondary education.
8. **The hospital** is a place for healthy check, usually controlled/supervised by doctors/medical personnel.
9. **Maternity hospital/maternal health care center** is a hospital completed with health facilities for birth delivery, pregnancy check and consultation and post-natal check, under the supervision of doctor and or senior midwives.

pengawasan dokter dan atau bidan senior.

10. **Pusat kesehatan masyarakat (Puskesmas)** adalah unit pelayanan kesehatan milik pemerintah yang bertanggung jawab terhadap pelayanan kesehatan masyarakat untuk wilayah kecamatan.
10. **Public health centre (PHC)** is a health center provided by the government that is responsible for the delivery of health services to te community at the Subdistrict level.
11. **Puskesmas pembantu (Pustu)** yaitu unit pelayanan kesehatan masyarakat yang membantu kegiatan puskesmas di sebagian daerah balai pengobatan telah berubah fungsi menjadi pustu walaupun papan nama masih tertulis balai pengobatan.
11. **Subsidiary public health centre** is a health facility that assist the public health centre in its part of working area. In several regions, health check points (balai pengobatan) has changes their status into subsidiary public health centre, although their sign written in the board remains unchanged.
12. **Apotik** adalah tempat penjualan obat yang mempunyai izin operasi dari Kementerian Kesehatan, u.p Badan POM, di bawah pengawasan apoteker.
12. **Pharmacy** is a place of selling medicines having permit operation from the Ministry of Health, through The National Agency of Drug and Food Control, under the control of pharmacist.
13. **Jumlah tindak pidana** menggambarkan jumlah kasus tindak pidana yang terjadi pada kurun waktu tertentu.
13. **Crime total** refers to the number of criminal cases occurring during a given period.
14. **Bencana alam** adalah bencana yang diakibatkan oleh peristiwa atau serangkaian peristiwa yang disebabkan oleh alam, antara lain berupa gempa bumi, tsunami, gunung meletus, banjir, kekeringan, angin topan dan tanah longsor (UU No. 24 Tahun 2007).
14. **Natural disaster** is disaster that is caused by a natural occurence or a series of natural occurences that includes earthquake, tsunami, volcanic eruption, flood, drought, cyclone and landslide (Law No. 24 of 2007).

ULASAN**DESCRIPTION**

Pendidikan merupakan salah satu sarana untuk meningkatkan kualitas SDM. Gambaran umum keadaan pendidikan di Kabupaten Barito Utara antara lain tercermin dari jumlah prasarana pendidikan (sekolah), murid dan guru. Pada tahun 2021 jumlah sekolah menurut strata yaitu sekolah dasar, sekolah menengah pertama dan sekolah menengah atas (sederajat) berturut-turut sebanyak 189, 46, dan 26 sekolah.

Education is one of the basic human needs and one way of improving the quality of human resources. The general pictures of the education in Barito Utara Regency is reflected in the quality and quantity of the education facilities, like: schools, students and teachers. In 2021 number of schools according to strata, those are elementary, junior high and senior high was 189, 46 and 26 schools.

Di bidang kesehatan, terdapat 4,74 persen penduduk yang mempunyai keluhan kesehatan pada tahun 2021 menurut hasil Survei Sosial Ekonomi Nasional. Berdasarkan data Dinas Kesehatan Kabupaten Barito Utara pada tahun 2021, penyakit yang paling banyak melakukan kunjungan ke fasilitas kesehatan adalah penyakit parkinson dengan jumlah 19.677 kunjungan.

In health area, there are 4.74 percent of the population who have health complaints in 2021 according to the results of the National Socioeconomic Survey. Based on data from the Regional Health Office of Barito Utara Regency in 2021, the most frequent disease visiting health facilities was essential parkinson with 19,677 number of visits.

Bidang religius keagamaan menjadi salah satu unsur penting dalam pembangunan masyarakat untuk menjadi bangsa yang beriman kepada Tuhan YME. Komposisi penduduk menurut agama dengan keberadaan sarana peribadatan di Barito Utara mengalami pertumbuhan relatif proporsional dengan jumlah penduduk.

Religion becomes one of important elements in order to built national character in order to be civilized community who believe in one Supreme God. Worship facilities in Barito Utara Regency increase fairly with population growth.

Kriminalitas terkait dengan tindakan yang bertentangan dengan norma hukum, norma sosial dan norma agama, sehingga ditentang oleh masyarakat. Perkara kriminal yang terjadi di Kabupaten Barito Utara

Criminality related to acts contrary to legal norms, social norms and religious norms, thus opposed by the public. Criminal cases that occurred in Barito Utara Regency during year 2021 based on the Government Law Court of Barito Utara

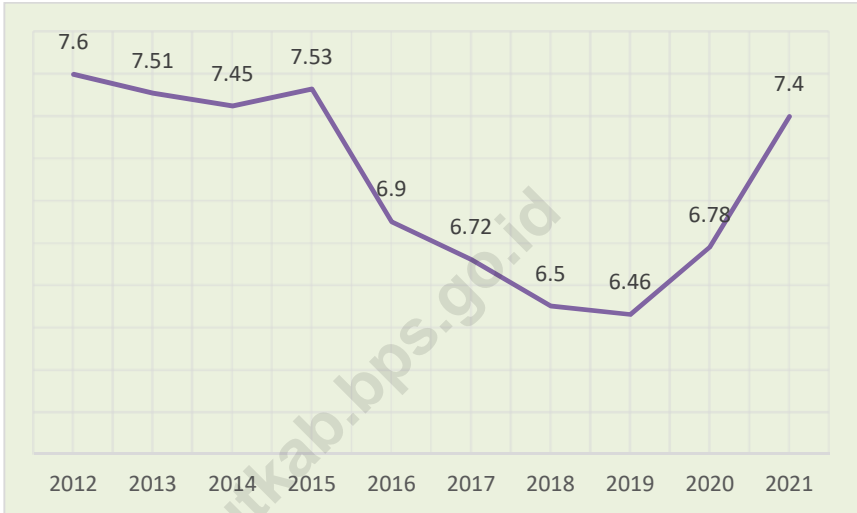
selama tahun 2021 berdasarkan data yang bersumber dari Pengadilan Negeri Kabupaten Barito Utara tercatat sebanyak 166 perkara. Angka ini menurun dari tahun sebelumnya, yaitu sebanyak 197 perkara. Jenis kejahatan yang paling banyak terjadi adalah penyalah-gunaan narkotika.

Regency noted 166 cases. This rate increases from the previous year, that is 197 cases. Crime types that most happened is drug abuse.

Data kemiskinan sangat diperlukan dalam evaluasi kebijakan pemerintah. Salah satunya adalah garis kemiskinan dan persentase penduduk miskin. Garis kemiskinan Kabupaten Barito Utara pada tahun 2021 adalah Rp525.236. Persentase penduduk miskin naik menjadi 5,61 persen dibandingkan tahun 2020 yang sebesar 5,17 persen. Sejalan dengan tingkat kemiskinan, jumlah penduduk miskin mencapai 7,40 ribu orang di tahun 2021, naik 0,62 ribu orang dari penduduk miskin tahun 2020 (6,78 ribu).

The percentage of poor people rose to 5.61 percent compared to 2020 which was 5.17 percent. In line with the poverty rate, the number of poor people reached 7.40 thousand people in 2021, an increase of 0.62 thousand people from the poor in 2020 (6.78 thousand).

Gambar 4 Jumlah Penduduk Miskin (ribu jiwa) di Kabupaten Barito Utara, 2012–2021
Picture Number of Poor (thousand people) in Barito Utara Regency, 2012–2021



Catatan/Note: ¹ Referensi waktu adalah Maret/Time reference applied is March

Sumber/Source: BPS, Survei Sosial Ekonomi Nasional (Susenas)/BPS-Statistics Indonesia, National Socioeconomic Survey

4.1 PENDIDIKAN/EDUCATION

Tabel 4.1.1 Jumlah Sekolah, Guru, dan Murid Taman Kanak-Kanak (TK) di Bawah Kementerian Pendidikan dan Kebudayaan Menurut Kecamatan di Kabupaten Barito Utara, 2020/2021 dan 2021/2022
Number of Schools, Teachers, and Pupils in Kindergarten Under The Ministry of Education and Culture by Subdistrict in Barito Utara Regency, 2020/2021 and 2021/2022

Kecamatan Subdistrict	Negeri/Public		Sekolah/Schools Swasta/Private		Jumlah/Total	
	2020/2021	2021/2022	2020/2021	2021/2022	2020/2021	2021/2022
(1)	(2)	(3)	(4)	(5)	(6)	(7)
Montallat	1	1	6	5	7	6
Gunung Timang	1	1	18	20	19	21
Gunung Purei	1	1	6	4	7	5
Teweh Timur	1	1	6	6	7	7
Teweh Tengah	4	4	29	30	33	34
Teweh Baru	-	-	16	16	16	16
Teweh Selatan	1	1	15	15	16	16
Lahei	1	1	7	8	8	9
Lahei Barat	1	1	11	10	12	11
Barito Utara	11	11	114	114	125	125

Lanjutan Tabel/Continued Table 4.1.1

Kecamatan Subdistrict	Guru ¹ /Teachers ¹					
	Negeri/Public		Swasta/Private		Jumlah/Total	
	2020/2021	2021/2022	2020/2021	2021/2022	2020/2021	2021/2022
(1)	(8)	(9)	(10)	(11)	(12)	(13)
Montallat	6	6	27	24	33	30
Gunung Timang	5	4	62	67	67	71
Gunung Purei	5	6	15	12	20	18
Teweh Timur	5	6	20	22	25	28
Teweh Tengah	41	42	170	183	211	225
Teweh Baru	-	-	65	66	65	66
Teweh Selatan	3	3	56	54	59	57
Lahei	9	7	30	38	39	45
Lahei Barat	5	6	42	39	47	45
Barito Utara	79	80	487	505	566	585

Lanjutan Tabel/*Continued Table 4.1.1*

Kecamatan Subdistrict	Negeri/ <i>Public</i>		Murid/ <i>Pupils</i> Swasta/ <i>Private</i>		Jumlah/ <i>Total</i>	
	2020/2021	2021/2022	2020/2021	2021/2022	2020/2021	2021/2022
(1)	(14)	(15)	(16)	(17)	(18)	(19)
Montallat	43	47	154	136	197	183
Gunung Timang	13	8	359	328	372	336
Gunung Purei	28	41	79	42	107	83
Teweh Timur	42	35	126	85	168	120
Teweh Tengah	197	204	1 126	1 086	1 323	1 290
Teweh Baru	-	-	344	316	344	316
Teweh Selatan	36	41	444	400	480	441
Lahei	56	35	172	126	228	161
Lahei Barat	39	39	297	215	336	254
Barito Utara	454	450	3 101	2 734	3 555	3 184

Catatan/Note: ¹ Jumlah guru termasuk kepala sekolah dan guru/*The total of teachers including headmaster and teacher*

Sumber/*Source*: Kementerian Pendidikan, Kebudayaan, Riset, dan Teknologi, Sistem Data Pokok Pendidikan, data semester ganjil 2021/*Ministry of Education, Culture, Research, and Technology, Basic Education Data System, odd semester 2021*

Tabel 4.1.2 Jumlah Sekolah, Guru, dan Murid Raudatul Athfal (RA) di Bawah Kementerian Agama Menurut Kecamatan di Kabupaten Barito Utara, 2020/2021 dan 2021/2022
Number of Schools, Teachers, and Pupils in Raudatul Athfal (RA) Under The Ministry of Religious Affairs by Subdistrict in Barito Utara Regency, 2020/2021 and 2021/2022

Kecamatan Subdistrict	Sekolah/Schools		Guru/Teachers		Murid/Pupils	
	2020/2021	2021/2022	2020/2021	2021/2022	2020/2021	2021/2022
(1)	(2)	(3)	(4)	(5)	(6)	(7)
Montallat	-	-	-	-	-	-
Gunung Timang	-	-	-	-	-	-
Gunung Purei	-	-	-	-	-	-
Teweh Timur	-	-	-	-	-	-
Teweh Tengah	2	2	14	17	164	163
Teweh Baru	3	3	10	14	119	108
Teweh Selatan	-	-	-	-	-	-
Lahei	1	1	6	5	70	69
Lahei Barat	-	-	-	-	-	-
Barito Utara	6	6	30	33	353	340

Catatan/Note: Seluruh Raudatul Athfal (RA) berstatus swasta/*All Raudatul Athfal (RA) are private*

Sumber/Source: Kementerian Agama, EMIS, data semester ganjil/*Ministry of Religious Affairs, EMIS, odd semester report data*

Tabel 4.1.3 Jumlah Sekolah, Guru, dan Murid Sekolah Dasar (SD) di Bawah Kementerian Pendidikan dan Kebudayaan Menurut Kecamatan di Kabupaten Barito Utara, 2020/2021 dan 2021/2022
Number of Schools, Teachers, and Pupils in Primary Schools Under The Ministry of Education and Culture by Subdistrict in Barito Utara Regency, 2020/2021 and 2021/2022

Kecamatan Subdistrict	Sekolah/Schools					
	Negeri/Public		Swasta/Private		Jumlah/Total	
	2020/2021	2021/2022	2020/2021	2021/2022	2020/2021	2021/2022
(1)	(2)	(3)	(4)	(5)	(6)	(7)
Montallat	17	17	1	1	18	18
Gunung Timang	21	21	-	-	21	21
Gunung Purei	8	8	-	-	8	8
Teweh Timur	13	13	-	-	13	13
Teweh Tengah	32	32	3	3	35	35
Teweh Baru	25	25	1	1	26	26
Teweh Selatan	13	13	3	3	16	16
Lahei	22	22	-	-	22	22
Lahei Barat	16	16	1	1	17	17
Barito Utara	167	167	9	9	176	176

Lanjutan Tabel/Continued Table 4.1.3

Kecamatan Subdistrict	Negeri/Public		Guru ¹ /Teachers ¹ Swasta/Private		Jumlah/Total	
	2020/2021	2021/2022	2020/2021	2021/2022	2020/2021	2021/2022
(1)	(8)	(9)	(10)	(11)	(12)	(13)
Montallat	172	161	4	5	176	166
Gunung Timang	198	198	-	-	198	198
Gunung Purei	68	65	-	-	68	65
Teweh Timur	108	109	-	-	108	109
Teweh Tengah	440	435	37	38	477	473
Teweh Baru	309	282	4	4	313	286
Teweh Selatan	133	137	34	31	167	168
Lahei	231	221	-	-	231	221
Lahei Barat	150	154	7	5	157	159
Barito Utara	1 809	1 762	86	83	1 895	1 845

Lanjutan Tabel/*Continued Table 4.1.3*

Kecamatan Subdistrict	Negeri/ <i>Public</i>		Murid/ <i>Pupils</i> Swasta/ <i>Private</i>		Jumlah/ <i>Total</i>	
	2020/2021	2021/2022	2020/2021	2021/2022	2020/2021	2021/2022
(1)	(14)	(15)	(16)	(17)	(18)	(19)
Montallat	1 171	1 094	56	52	1 227	1 146
Gunung Timang	1 142	1 122	-	-	1 142	1 122
Gunung Purei	298	269	-	-	298	269
Teweh Timur	630	616	-	-	630	616
Teweh Tengah	4 542	4 259	454	471	4 996	4 730
Teweh Baru	2 009	1 921	45	54	2 054	1 975
Teweh Selatan	1 252	1 196	371	343	1 623	1 539
Lahei	1 287	1 313	-	-	1 287	1 313
Lahei Barat	1 170	1 118	153	147	1 323	1 265
Barito Utara	13 501	12 908	1 079	1 067	14 580	13 975

Catatan/Note: ¹ Jumlah guru termasuk kepala sekolah dan guru/*The total of teachers including headmaster and teacher*

Sumber/*Source*: Kementerian Pendidikan dan Kebudayaan, Sistem Data Pokok Pendidikan, data semester ganjil/*Ministry of Educations and Culture, Basic Education Data System, odd semester report data*

Tabel 4.1.4 Jumlah Sekolah, Guru, dan Murid Madrasah Ibtidaiyah (MI) di Bawah Kementerian Agama Menurut Kecamatan di Kabupaten Barito Utara, 2020/2021 dan 2021/2022

Number of Schools, Teachers, and Pupils in Primary Schools Under The Ministry of Education and Culture by Subdistrict in Barito Utara Regency, 2020/2021 and 2021/2022

Kecamatan Subdistrict	Sekolah/Schools					
	Negeri/Public		Swasta/Private		Jumlah/Total	
	2020/2021	2021/2022	2020/2021	2021/2022	2020/2021	2021/2022
(1)	(2)	(3)	(4)	(5)	(6)	(7)
Montallat	-	-	2	2	2	2
Gunung Timang	-	-	1	1	1	1
Gunung Purei	-	-	-	-	-	-
Teweh Timur	-	-	-	-	-	-
Teweh Tengah	1	1	2	2	3	3
Teweh Baru	-	-	3	4	3	4
Teweh Selatan	-	-	1	1	1	1
Lahei	1	1	-	-	1	1
Lahei Barat	-	-	2	1	2	1
Barito Utara	2	2	11	11	13	13

Lanjutan Tabel/Continued Table 4.1.4

Kecamatan Subdistrict	Guru/Teachers					
	Negeri/Public		Swasta/Private		Jumlah/Total	
	2020/2021	2021/2022	2020/2021	2021/2022	2020/2021	2021/2022
(1)	(8)	(9)	(10)	(11)	(12)	(13)
Montallat	-	-	14	16	14	16
Gunung Timang	-	-	9	12	9	12
Gunung Purei	-	-	-	-	-	-
Teweh Timur	-	-	-	-	-	-
Teweh Tengah	45	60	32	32	77	92
Teweh Baru	-	-	21	30	21	30
Teweh Selatan	-	-	9	17	9	17
Lahei	15	21	-	-	15	21
Lahei Barat	-	-	13	11	13	11
Barito Utara	60	81	98	118	158	199

Lanjutan Tabel/Continued Table 4.1.4

Kecamatan Subdistrict	Negeri/Public		Murid/Pupils Swasta/Private		Jumlah/Total	
	2020/2021	2021/2022	2020/2021	2021/2022	2020/2021	2021/2022
(1)	(14)	(15)	(16)	(17)	(18)	(19)
Montallat	-	-	147	139	147	139
Gunung Timang	-	-	181	167	181	167
Gunung Purei	-	-	-	-	-	-
Teweh Timur	-	-	-	-	-	-
Teweh Tengah	914	884	503	516	1 417	1 400
Teweh Baru	-	-	185	248	185	248
Teweh Selatan	-	-	69	79	69	79
Lahei	205	208	-	-	205	208
Lahei Barat	-	-	143	108	143	108
Barito Utara	1 119	1 092	1 228	1 257	2 347	2 349

Sumber/Source: Kementerian Agama, EMIS, data semester ganjil/Ministry of Religious Affairs, EMIS, odd semester report data

Tabel 4.1.5 Jumlah Sekolah, Guru, dan Murid Sekolah Menengah Pertama (SMP) di Bawah Kementerian Pendidikan dan Kebudayaan Menurut Kecamatan di Kabupaten Barito Utara, 2020/2021 dan 2021/2022
Number of Schools, Teachers, and Pupils in Lower Secondary Schools Under The Ministry of Education and Culture by Subdistrict in Barito Utara Regency, 2020/2021 and 2021/2022

Kecamatan Subdistrict	Negeri/Public		Sekolah/Schools Swasta/Private		Jumlah/Total	
	2020/2021	2021/2022	2020/2021	2021/2022	2020/2021	2021/2022
(1)	(2)	(3)	(4)	(5)	(6)	(7)
Montallat	3	3	1	1	4	4
Gunung Timang	4	4	-	-	4	4
Gunung Purei	1	1	-	-	1	1
Teweh Timur	2	2	-	-	2	2
Teweh Tengah	8	8	2	2	10	10
Teweh Baru	8	8	-	-	8	8
Teweh Selatan	4	4	-	-	4	4
Lahei	2	2	1	1	3	3
Lahei Barat	4	4	-	-	4	4
Barito Utara	36	36	4	4	40	40

Lanjutan Tabel/Continued Table 4.1.5

Kecamatan Subdistrict	Negeri/Public		Guru ¹ /Teachers ¹ Swasta/Private		Jumlah/Total	
	2020/2021	2021/2022	2020/2021	2021/2022	2020/2021	2021/2022
(1)	(8)	(9)	(10)	(11)	(12)	(13)
Montallat	48	48	10	11	58	59
Gunung Timang	67	64	-	-	67	64
Gunung Purei	17	15	-	-	17	15
Teweh Timur	23	24	-	-	23	24
Teweh Tengah	192	179	15	16	207	195
Teweh Baru	103	105	-	-	103	105
Teweh Selatan	62	63	-	-	62	63
Lahei	28	25	14	14	42	39
Lahei Barat	60	52	-	-	60	52
Barito Utara	600	575	39	41	639	616

Lanjutan Tabel/Continued Table 4.1.5

Kecamatan Subdistrict	Negeri/Public		Murid/Pupils Swasta/Private		Jumlah/Total	
	2020/2021	2021/2022	2020/2021	2021/2022	2020/2021	2021/2022
(1)	(14)	(15)	(16)	(17)	(18)	(19)
Montallat	527	518	55	53	582	571
Gunung Timang	613	559	-	-	613	559
Gunung Purei	134	128	-	-	134	128
Teweh Timur	284	293	-	-	284	293
Teweh Tengah	2 091	2 068	97	103	2 188	2 171
Teweh Baru	777	721	-	-	777	721
Teweh Selatan	692	674	-	-	692	674
Lahei	197	191	45	44	242	235
Lahei Barat	584	589	-	-	584	589
Barito Utara	5 899	5 741	197	200	6 096	5 941

Catatan/Note: ¹ Jumlah guru termasuk kepala sekolah dan guru/The total of teachers including headmaster and teacher

Sumber/Source: Kementerian Pendidikan dan Kebudayaan, Sistem Data Pokok Pendidikan, data semester ganjil/Ministry of Educations and Culture, Basic Education Data System, odd semester report data

Tabel 4.1.6 Jumlah Sekolah, Guru, dan Murid Madrasah Tsanawiyah (MTs) di Bawah Kementerian Agama Menurut Kecamatan di Kabupaten Barito Utara, 2020/2021 dan 2021/2022

Number of Schools, Teachers, and Pupils in Madrasah Tsanawiyah (MTs) Under The Ministry of Religious Affairs by Subdistrict in Barito Utara Regency, 2020/2021 and 2021/2022

Kecamatan Subdistrict	Negeri/Public		Sekolah/Schools Swasta/Private		Jumlah/Total	
	2020/2021	2021/2022	2020/2021	2021/2022	2020/2021	2021/2022
(1)	(2)	(3)	(4)	(5)	(6)	(7)
Montallat	-	-	1	1	1	1
Gunung Timang	-	-	-	-	-	-
Gunung Purei	-	-	-	-	-	-
Teweh Timur	-	-	-	-	-	-
Teweh Tengah	1	1	2	2	3	3
Teweh Baru	-	-	1	1	1	1
Teweh Selatan	-	-	-	-	-	-
Lahei	-	-	1	1	1	1
Lahei Barat	-	-	-	-	-	-
Barito Utara	1	1	5	5	6	6

Lanjutan Tabel/Continued Table 4.1.6

Kecamatan Subdistrict	Guru/Teachers					
	Negeri/Public		Swasta/Private		Jumlah/Total	
	2020/2021	2021/2022	2020/2021	2021/2022	2020/2021	2021/2022
(1)	(8)	(9)	(10)	(11)	(12)	(13)
Montallat	-	-	14	14	14	14
Gunung Timang	-	-	-	-	-	-
Gunung Purei	-	-	-	-	-	-
Teweh Timur	-	-	-	-	-	-
Teweh Tengah	52	79	22	26	74	105
Teweh Baru	-	-	10	15	10	15
Teweh Selatan	-	-	-	-	-	-
Lahei	-	-	12	15	12	15
Lahei Barat	-	-	-	-	-	-
Barito Utara	52	79	58	70	110	149

Lanjutan Tabel/Continued Table 4.1.6

Kecamatan Subdistrict	Negeri/Public		Murid/Pupils Swasta/Private		Jumlah/Total	
	2020/2021	2021/2022	2020/2021	2021/2022	2020/2021	2021/2022
(1)	(14)	(15)	(16)	(17)	(18)	(19)
Montallat	-	-	3	3	3	3
Gunung Timang	-	-	-	-	-	-
Gunung Purei	-	-	-	-	-	-
Teweh Timur	-	-	-	-	-	-
Teweh Tengah	1 121	966	176	170	1 297	1 136
Teweh Baru	-	-	46	33	46	33
Teweh Selatan	-	-	-	-	-	-
Lahei	-	-	183	174	183	174
Lahei Barat	-	-	-	-	-	-
Barito Utara	1 121	966	408	380	1 529	1 346

Sumber/Source: Kementerian Agama, EMIS, data semester ganjil/Ministry of Religious Affairs, EMIS, odd semester report data

Tabel 4.1.7 Jumlah Sekolah, Guru, dan Murid Sekolah Menengah Atas (SMA) di Bawah Kementerian Pendidikan dan Kebudayaan Menurut Kecamatan di Kabupaten Barito Utara, 2020/2021 dan 2021/2022
Number of Schools, Teachers, and Pupils in Upper Secondary Schools Under The Ministry of Education and Culture by Subdistrict in Barito Utara Regency, 2020/2021 and 2021/2022

Kecamatan Subdistrict	Negeri/Public		Sekolah/Schools Swasta/Private		Jumlah/Total	
	2020/2021	2021/2022	2020/2021	2021/2022	2020/2021	2021/2022
	(1)	(2)	(3)	(4)	(5)	(6)
Montallat	2	2	1	1	3	3
Gunung Timang	2	2	-	-	2	2
Gunung Purei	-	-	-	-	-	-
Teweh Timur	1	1	-	-	1	1
Teweh Tengah	3	3	-	-	3	3
Teweh Baru	2	2	-	-	2	2
Teweh Selatan	1	1	-	-	1	1
Lahei	1	1	-	-	1	1
Lahei Barat	1	1	1	1	2	2
Barito Utara	13	13	2	2	15	15

Lanjutan Tabel/Continued Table 4.1.7

Kecamatan Subdistrict	Negeri/Public		Guru ¹ /Teachers ¹ Swasta/Private		Jumlah/Total	
	2020/2021	2021/2022	2020/2021	2021/2022	2020/2021	2021/2022
(1)	(8)	(9)	(10)	(11)	(12)	(13)
Montallat	42	41	6	6	48	47
Gunung Timang	38	40	-	-	38	40
Gunung Purei	-	-	-	-	-	-
Teweh Timur	17	17	-	-	17	17
Teweh Tengah	111	112	-	-	111	112
Teweh Baru	46	49	-	-	46	49
Teweh Selatan	23	24	-	-	23	24
Lahei	20	23	-	-	20	23
Lahei Barat	12	11	10	9	22	20
Barito Utara	309	317	16	15	325	332

Lanjutan Tabel/Continued Table 4.1.7

Kecamatan Subdistrict	Negeri/Public		Murid/Pupils Swasta/Private		Jumlah/Total	
	2020/2021	2021/2022	2020/2021	2021/2022	2020/2021	2021/2022
(1)	(14)	(15)	(16)	(17)	(18)	(19)
Montallat	403	388	70	64	473	452
Gunung Timang	489	454	-	-	489	454
Gunung Purei	-	-	-	-	-	-
Teweh Timur	142	117	-	-	142	117
Teweh Tengah	1 558	1 523	-	-	1 558	1 523
Teweh Baru	609	661	-	-	609	661
Teweh Selatan	197	181	-	-	197	181
Lahei	243	262	-	-	243	262
Lahei Barat	215	186	73	61	288	247
Barito Utara	3 856	3 772	143	125	3 999	3 897

Catatan/Note: ¹ Jumlah guru termasuk kepala sekolah dan guru/The total of teachers including headmaster and teacher

Sumber/Source: Kementerian Pendidikan dan Kebudayaan, Sistem Data Pokok Pendidikan, data semester ganjil/Ministry of Educations and Culture, Basic Education Data System, odd semester report data

Tabel 4.1.8 Jumlah Sekolah, Guru, dan Murid Sekolah Menengah Kejuruan (SMK) di Bawah Kementerian Pendidikan dan Kebudayaan Menurut Kecamatan di Kabupaten Barito Utara, 2020/2021 dan 2021/2022
Number of Schools, Teachers, and Pupils in Vocational High Schools Under The Ministry of Education and Culture by Subdistrict in Barito Utara Regency, 2020/2021 and 2021/2022

Kecamatan Subdistrict	Negeri/Public		Sekolah/Schools Swasta/Private		Jumlah/Total	
	2020/2021	2021/2022	2020/2021	2021/2022	2020/2021	2021/2022
(1)	(2)	(3)	(4)	(5)	(6)	(7)
Montallat	-	-	-	-	-	-
Gunung Timang	2	2	-	-	2	2
Gunung Purei	1	1	-	-	1	1
Teweh Timur	1	1	-	-	1	1
Teweh Tengah	3	3	-	-	3	3
Teweh Baru	-	-	-	-	-	-
Teweh Selatan	1	1	-	-	1	1
Lahei	-	-	-	-	-	-
Lahei Barat	-	-	-	-	-	-
Barito Utara	8	8	-	-	8	8

Lanjutan Tabel/Continued Table 4.1.8

Kecamatan Subdistrict	Negeri/Public		Guru¹/Teachers¹ Swasta/Private		Jumlah/Total	
	2020/2021	2021/2022	2020/2021	2021/2022	2020/2021	2021/2022
(1)	(8)	(9)	(10)	(11)	(12)	(13)
Montallat	-	-	-	-	-	-
Gunung Timang	32	34	-	-	32	34
Gunung Purei	15	15	-	-	15	15
Teweh Timur	9	10	-	-	9	10
Teweh Tengah	131	129	-	-	131	129
Teweh Baru	-	-	-	-	-	-
Teweh Selatan	28	30	-	-	28	30
Lahei	-	-	-	-	-	-
Lahei Barat	-	-	-	-	-	-
Barito Utara	215	218	-	-	215	218

Lanjutan Tabel/Continued Table 4.1.8

Kecamatan Subdistrict	Negeri/Public		Murid/Pupils Swasta/Private		Jumlah/Total	
	2020/2021	2021/2022	2020/2021	2021/2022	2020/2021	2021/2022
(1)	(14)	(15)	(16)	(17)	(18)	(19)
Montallat	-	-	-	-	-	-
Gunung Timang	169	164	-	-	169	164
Gunung Purei	105	97	-	-	105	97
Teweh Timur	47	43	-	-	47	43
Teweh Tengah	1 461	1 292	-	-	1 461	1 292
Teweh Baru	-	-	-	-	-	-
Teweh Selatan	358	369	-	-	358	369
Lahei	-	-	-	-	-	-
Lahei Barat	-	-	-	-	-	-
Barito Utara	2 140	1 965	-	-	2 140	1 965

Catatan/Note: ¹ Guru yang mengajar di 2 sekolah atau lebih dihitung di masing-masing sekolah. Jumlah guru termasuk kepala sekolah dan guru/*The teacher who taught in two schools or more counted in every school. The total of teachers including headmaster and teacher*

Sumber/Source: Kementerian Pendidikan dan Kebudayaan, Sistem Data Pokok Pendidikan, data semester ganjil/*Ministry of Educations and Culture, Basic Education Data System, odd semester report data*

Tabel 4.1.9 Jumlah Sekolah, Guru, dan Murid Madrasah Aliyah (MA) di Bawah Kementerian Agama Menurut Kecamatan di Kabupaten Barito Utara, 2020/2021 dan 2021/2022
Number of Schools, Teachers, and Pupils in Madrasah Aliyah (MA) Under The Ministry of Religious Affairs by Subdistrict in Barito Utara Regency, 2020/2021 and 2021/2022

Kecamatan Subdistrict	Sekolah/Schools					
	Negeri/Public		Swasta/Private		Jumlah/Total	
(1)	2020/2021 (2)	2021/2022 (3)	2020/2021 (4)	2021/2022 (5)	2020/2021 (6)	2021/2022 (7)
Montallat	-	-	-	-	-	-
Gunung Timang	-	-	-	-	-	-
Gunung Purei	-	-	-	-	-	-
Teweh Timur	-	-	-	-	-	-
Teweh Tengah	1	1	-	-	1	1
Teweh Baru	-	-	1	1	1	1
Teweh Selatan	-	-	-	-	-	-
Lahei	-	-	1	1	1	1
Lahei Barat	-	-	-	-	-	-
Barito Utara	1	1	2	2	3	3

Lanjutan Tabel/Continued Table 4.1.9

Kecamatan Subdistrict	Negeri/Public		Guru/Teachers Swasta/Private		Jumlah/Total	
	2020/2021	2021/2022	2020/2021	2021/2022	2020/2021	2021/2022
(1)	(8)	(9)	(10)	(11)	(12)	(13)
Montallat	-	-	-	-	-	-
Gunung Timang	-	-	-	-	-	-
Gunung Purei	-	-	-	-	-	-
Teweh Timur	-	-	-	-	-	-
Teweh Tengah	44	74	-	-	44	74
Teweh Baru	-	-	5	5	5	5
Teweh Selatan	-	-	-	-	-	-
Lahei	-	-	6	7	6	7
Lahei Barat	-	-	-	-	-	-
Barito Utara	44	74	11	12	55	86

Lanjutan Tabel/Continued Table 4.1.9

Kecamatan Subdistrict	Negeri/Public		Murid/Pupils Swasta/Private		Jumlah/Total	
	2020/2021	2021/2022	2020/2021	2021/2022	2020/2021	2021/2022
(1)	(14)	(15)	(16)	(17)	(18)	(19)
Montallat	-	-	-	-	-	-
Gunung Timang	-	-	-	-	-	-
Gunung Purei	-	-	-	-	-	-
Teweh Timur	-	-	-	-	-	-
Teweh Tengah	744	754	-	-	744	754
Teweh Baru	-	-	6	7	6	7
Teweh Selatan	-	-	-	-	-	-
Lahei	-	-	21	23	21	23
Lahei Barat	-	-	-	-	-	-
Barito Utara	744	754	27	30	771	784

Sumber/Source: Kementerian Agama, EMIS, data semester ganjil/Ministry of Religious Affairs, EMIS, odd semester report data

Tabel 4.1.10 Jumlah Perguruan Tinggi, Mahasiswa, dan Tenaga Pendidik (Negeri dan Swasta) di Bawah Kementerian Riset, Teknologi dan Pendidikan Tinggi Menurut Kecamatan di Kabupaten Barito Utara, 2021
Number of Universities, Pupils and Lecturers (Public and Private) Under the Ministry of Research, Technology and Higher Education Subdistrict in Barito Utara Regency, 2021

Kecamatan Subdistrict	Jumlah Perguruan Tinggi Number of Universities		Jumlah Mahasiswa Number of Pupils	
	Negeri Public	Swasta Private	Negeri Public	Swasta Private
(1)	(2)	(3)	(4)	(5)
Montallat	-	-	-	-
Gunung Timang	-	-	-	-
Gunung Purei	-	-	-	-
Teweh Timur	-	-	-	-
Teweh Tengah	-	1	-	403
Teweh Baru	-	1	-	102
Teweh Selatan	-	-	-	-
Lahei	-	-	-	-
Lahei Barat	-	-	-	-
Barito Utara	-	2	-	505

Lanjutan Tabel/*Continued Table* 4.1.10

Kecamatan <i>Subdistrict</i>	Jumlah Tenaga Edukatif <i>Number of Lecturers</i>	
	Negeri <i>Public</i>	Swasta <i>Private</i>
(1)	(6)	(7)
Montallat	-	-
Gunung Timang	-	-
Gunung Purei	-	-
Teweh Timur	-	-
Teweh Tengah	-	17
Teweh Baru	-	26
Teweh Selatan	-	-
Lahei	-	-
Lahei Barat	-	-
Barito Utara	-	43

Sumber/*Source*: Biro Administrasi dan Kemahasiswaan Politeknik dan STIE Muara Teweh/*General Academic Administration Division of Politeknik and STIE Muara Teweh*

Tabel 4.1.11 Jumlah Perguruan Tinggi, Mahasiswa, dan Tenaga Edukatif (Negeri dan Swasta) di Bawah Kementerian Agama Menurut Kecamatan di Kabupaten Barito Utara, 2021

Number of Universities, Pupils and Lecturers (Public and Private) Under the Ministry of Religion According to the District in Barito Utara Regency, 2021

Kecamatan Subdistrict	Jumlah Perguruan Tinggi Number of Universities		Jumlah Mahasiswa Number of Pupils	
	Negeri Public	Swasta Private	Negeri Public	Swasta Private
(1)	(2)	(3)	(4)	(5)
Montallat	-	-	-	-
Gunung Timang	-	-	-	-
Gunung Purei	-	-	-	-
Teweh Timur	-	-	-	-
Teweh Tengah	-	1	-	52
Teweh Baru	-	-	-	-
Teweh Selatan	-	-	-	-
Lahei	-	-	-	-
Lahei Barat	-	-	-	-
Barito Utara	-	1	-	52

Lanjutan Tabel/Continued Table 4.1.11

Kecamatan Subdistrict	Jumlah Tenaga Edukatif¹ Number of Lecturers¹	
	Negeri Public	Swasta Private
(1)	(6)	(7)
Montallat	-	-
Gunung Timang	-	-
Gunung Purei	-	-
Teweh Timur	-	-
Teweh Tengah	-	27
Teweh Baru	-	-
Teweh Selatan	-	-
Lahei	-	-
Lahei Barat	-	-
Barito Utara	-	27

Catatan/Note: ¹ Termasuk dosen tetap dan dosen tidak tetap/*includes fixed and not fixed lecturers*

Sumber/Source: Biro Administrasi dan Kemahasiswaan STAI Siti Khadijah Muara Teweh/*General Academic Administration Division of STAI Siti Khadijah Muara Teweh*

Tabel 4.1.12 Jumlah Desa¹/Kelurahan yang Memiliki Fasilitas Sekolah Menurut Kecamatan dan Tingkat Pendidikan, 2019-2021
Number of Villages¹ Having Educational Facilities by Subdistrict and Educational Level, 2019-2021

Kecamatan Subdistrict	SD Primary School			SMP Junior High School		
	2019	2020	2021	2019	2020	2021
(1)	(2)	(3)	(4)	(5)	(6)	(7)
Montallat	10	10	10	6	6	4
Gunung Timang	16	16	16	4	4	4
Gunung Purei	7	7	7	1	1	1
Teweh Timur	11	11	11	2	2	2
Teweh Tengah	10	10	10	7	7	7
Teweh Baru	10	10	10	7	7	7
Teweh Selatan	10	10	10	4	4	4
Lahei	13	13	13	3	3	3
Lahei Barat	11	11	11	4	4	4
Barito Utara	98	98	98	38	38	36

Lanjutan Tabel/Continued Table 4.1.12

Kecamatan Subdistrict	SMA Senior High School			SMK Vocational School		
	2019	2020	2021	2019	2020	2021
(1)	(8)	(9)	(10)	(11)	(12)	(13)
Montallat	3	3	2	–	–	–
Gunung Timang	2	2	2	2	2	2
Gunung Purei	–	–	–	1	1	1
Teweh Timur	1	1	1	1	1	1
Teweh Tengah	3	3	3	2	2	2
Teweh Baru	2	2	2	–	–	–
Teweh Selatan	1	1	1	1	1	1
Lahei	1	1	1	–	–	–
Lahei Barat	2	3	3	–	–	–
Barito Utara	15	16	15	7	7	7

Lanjutan Tabel/Continued Table 4.1.12

Kecamatan Subdistrict	Perguruan Tinggi University		
	2019	2020	2021
(1)	(14)	(15)	(16)
Montallat	-	-	-
Gunung Timang	-	-	-
Gunung Purei	-	-	-
Teweh Timur	-	-	-
Teweh Tengah	1	1	1
Teweh Baru	1	1	1
Teweh Selatan	-	-	-
Lahei	-	-	-
Lahei Barat	-	-	-
Barito Utara	2	2	2

Catatan/Note: ¹ Desa pada tabel ini termasuk Unit Permukiman Transmigrasi (UPT) yang masih dibina oleh kementerian terkait/*Villages in this table include Transmigration Settlement Unit which is still fostered by the relevant ministries*

Sumber/Source: BPS, Pendataan Potensi Desa (Podes)/BPS–Statistics Indonesia, Village Potential Data Collection

Tabel 4.1.13 **Persentase Penduduk Usia 7–24 Tahun Menurut Jenis Kelamin, Kelompok Umur Sekolah, dan Partisipasi Sekolah¹ di Kabupaten Barito Utara, 2019-2021**
Percentage of Population Aged 7-24 Years by Sex, School Age Group, and School Participation¹ in Barito Utara Regency, 2019-2021

Jenis Kelamin dan Kelompok Umur Sekolah <i>Sex and School Age Group</i>	2019		
	Tidak/Belum Pernah Sekolah <i>Not/Never Attending School</i>	Masih Sekolah (Angka Partisipasi Sekolah/APS) <i>Attending School</i>	Tidak Sekolah Lagi <i>Not Attending School Anymore</i>
(1)	(2)	(3)	(4)
Laki-laki/Male			
7 – 12	0,00	99,72	0,28
13 – 15	0,00	97,45	2,55
16 – 18	0,00	66,97	33,03
19 – 24	1,28	19,03	79,69
7 – 24	0,37	70,31	29,32
Perempuan/Female			
7 – 12	0,00	100,00	0,00
13 – 15	0,00	98,75	1,25
16 – 18	2,56	69,80	27,64
19 – 24	0,00	14,35	85,65
7 – 24	0,39	69,26	30,35
Jumlah/Total			
7 – 12	0,00	99,87	0,13
13 – 15	0,00	98,03	1,97
16 – 18	1,22	68,32	30,46
19 – 24	0,63	16,64	82,73
7 – 24	0,38	69,78	29,83

Lanjutan Tabel/Continued Table 4.1.13

Jenis Kelamin dan Kelompok Umur Sekolah <i>Sex and School Age Group</i>	2020		
	Tidak/Belum Pernah Sekolah <i>Not/Never Attending School</i>	Masih Sekolah (Angka Partisipasi Sekolah/APS) <i>Attending School</i>	Tidak Sekolah Lagi <i>Not Attending School Anymore</i>
(1)	(5)	(6)	(7)
Laki-laki/Male			
7 – 12	0,25	99,75	0,00
13 – 15	0,00	96,12	3,88
16 – 18	0,00	64,28	35,72
19 – 24	0,00	27,27	72,73
7 – 24	0,10	73,35	26,55
Perempuan/Female			
7 – 12	0,00	100,00	0,00
13 – 15	0,00	100,00	0,00
16 – 18	0,00	73,17	26,83
19 – 24	0,00	11,37	88,63
7 – 24	0,00	68,92	31,08
Jumlah/Total			
7 – 12	0,13	99,87	0,00
13 – 15	0,00	98,17	1,83
16 – 18	0,00	68,92	31,08
19 – 24	0,00	18,99	81,01
7 – 24	0,05	71,12	28,83

Lanjutan Tabel/Continued Table 4.1.13

Jenis Kelamin dan Kelompok Umur Sekolah <i>Sex and School Age Group</i>	2021		
	Tidak/Belum Pernah Sekolah <i>Not/Never Attending School</i>	Masih Sekolah (Angka Partisipasi Sekolah/APS) <i>Attending School</i>	Tidak Sekolah Lagi <i>Not Attending School Anymore</i>
(1)	(8)	(9)	(10)
Laki-laki/Male			
7 – 12	0,75	99,25	0,00
13 – 15	0,00	98,82	1,18
16 – 18	0,00	69,95	30,05
19 – 24	0,00	16,05	83,95
7 – 24	0,27	67,59	32,14
Perempuan/Female			
7 – 12	0,00	100,00	0,00
13 – 15	0,00	97,15	2,85
16 – 18	0,00	63,93	36,07
19 – 24	0,00	23,70	76,30
7 – 24	0,00	73,54	26,46
Jumlah/Total			
7 – 12	0,39	99,61	0,00
13 – 15	0,00	98,00	2,00
16 – 18	0,00	66,72	33,28
19 – 24	0,00	19,12	80,88
7 – 24	0,14	70,40	29,46

Catatan/Note: ¹ Termasuk pendidikan nonformal (Paket A, Paket B, atau Paket C)/Including Package A, Package B, or Package C

Sumber/Source: BPS, Survei Sosial Ekonomi Nasional (Susenas)/BPS-Statistics Indonesia, National Socioeconomic Survey

Tabel 4.1.14 Angka Partisipasi Murni (APM) dan Angka Partisipasi Kasar (APK) Menurut Jenjang Pendidikan di Kabupaten Barito Utara, 2020 dan 2021
Net Enrollment Rate and Gross Enrollment Ratio by Educational Level in Barito Utara Regency, 2020 and 2021

Jenjang Pendidikan <i>Education Level</i>	Angka Partisipasi Murni (APM)		Angka Partisipasi Kasar (APK)	
	<i>Net Enrollment Rate</i>		<i>Gross Enrollment Ratio</i>	
	2020	2021	2020	2021
(1)	(2)	(3)	(4)	(5)
SD/MI/Sederajat <i>Primary School</i>	99,33	99,12	108,59	107,68
SMP/MTs/Sederajat <i>Lower Secondary School</i>	84,92	84,33	95,83	95,18
SMA/SMK/MA/Sederajat <i>Upper Secondary School</i>	63,17	63,18	77,96	77,86

Sumber/Source: BPS, Survei Sosial Ekonomi Nasional (Susenas)/BPS-Statistics Indonesia, National Socioeconomic Survey

Tabel 4.1.15 **Persentase Penduduk Berumur 15 Tahun ke Atas yang Melek Huruf Menurut Kelompok Umur dan Daerah Tempat Tinggal di Kabupaten Barito Utara, 2020 dan 2021**
Percentage of Population Aged 15 Years and Over Who Are Literate According to Age Groups and Residential Areas in Barito Utara Regency, 2020 and 2021

Kelompok Umur Age Group	Perkotaan Urban		Perdesaan Rural	
	2020	2021	2020	2021
(1)	(2)	(3)	(4)	(5)
15 – 19	99,90	...	99,78	...
20 – 24	100,00	...	99,81	...
25 – 29	100,00	...	99,96	...
30 – 34	99,68	...	99,84	...
35 – 39	100,00	...	99,91	...
40 – 44	100,00	...	99,77	...
45 – 49	100,00	...	100,00	...
50+	97,83	...	95,84	...
Jumlah/Total				
15-24	99,95	...	99,79	...
15-44	99,93	...	99,85	...
15+	99,48	...	99,00	...
45+	98,49	...	97,10	...

Lanjutan Tabel/Continued Table 4.1.15

Kelompok Umur <i>Age Group</i>	Perkotaan+Perdesaan <i>Urban+Rural</i>	
	2020	2021
(1)	(6)	(7)
15 – 19	100,00	100,00
20 – 24	100,00	100,00
25 – 29	100,00	100,00
30 – 34	100,00	100,00
35 – 39	100,00	100,00
40 – 44	100,00	100,00
45 – 49	100,00	100,00
50+	98,04	97,79
Jumlah/Total		
15-24	100,00	100,00
15-44	100,00	100,00
15+	99,58	99,44
45+	98,69	98,40

Sumber/Source: BPS, Survei Sosial Ekonomi Nasional (Susenas)/BPS-Statistics Indonesia, National Socioeconomic Survey

Tabel 4.1.16 Hasil Ujian Akhir Nasional Sekolah Dasar/Madrasah Ibtidaiyah (MI) Menurut Kecamatan di Kabupaten Barito Utara, 2021
Result of National Final Exam Elementary School/MI by Subdistrict in Barito Utara Regency, 2021

Kecamatan <i>Subdistrict</i>	Jumlah Peserta <i>Participants</i>	Rata-rata Nilai Mata Ujian <i>Average of Score Test</i>		
		Bahasa Indonesia <i>Indonesians</i>	Matematika <i>Mathematics</i>	Ilmu Pengetahuan Alam <i>Science</i>
(1)	(2)	(3)	(4)	(5)
Montallat	19	70	75	72
Gunung Timang	35	88	83	87
Gunung Purei	-	-	-	-
Teweh Timur	-	-	-	-
Teweh Tengah	200	89	82	83
Teweh Baru	40	84	78	81
Teweh Selatan	12	75	70	75
Lahei	39	78	72	74
Lahei Barat	14	75	72	74
Barito Utara	359	80	76	78
2020

Sumber/Source: Kementerian Agama Kabupaten Barito Utara/Religion Ministry of Barito Utara Regency

Tabel 4.1.17 Hasil Ujian Akhir Nasional Sekolah Lanjutan Tingkat Pertama/Madrasah Tsanawiyah (MTs) Menurut Kecamatan di Kabupaten Barito Utara, 2021
Result of National Final Exam Junior High School/MTs by Subdistrict in Barito Utara Regency, 2021

Kecamatan <i>Subdistrict</i>	Jumlah Peserta <i>Participants</i>	Rata-rata Nilai Mata Ujian <i>Average of Score Test</i>			
		Bahasa Indonesia <i>Indonesians</i>	Bahasa Inggris <i>English</i>	Matematika <i>Mathematics</i>	Ilmu Pengetahuan Alam <i>Science</i>
(1)	(2)	(3)	(4)	(5)	(6)
Montallat	10	75	70	68	71
Gunung Timang	-	-	-	-	-
Gunung Purei	-	-	-	-	-
Teweh Timur	-	-	-	-	-
Teweh Tengah	347	85	84	80	81
Teweh Baru	17	82	80	77	80
Teweh Selatan	-	-	-	-	-
Lahei	70	80	82	79	80
Lahei Barat	-	-	-	-	-
Barito Utara	444	81	79	76	78
2020

Sumber/Source: Kementerian Agama Kabupaten Barito Utara/Religion Ministry of Barito Utara Regency

Tabel 4.1.18 Hasil Ujian Akhir Nasional Sekolah Lanjutan Tingkat Atas/Madrasah Aliyah (MA) Jurusan IPA Menurut Kecamatan di Kabupaten Barito Utara, 2021
Result of National Final Exam Senior High School/MA Majoring Science by Subdistrict in Barito Utara Regency, 2021

Kecamatan <i>Subdistrict</i>	Jumlah Peserta <i>Participants</i>	Rata-rata Nilai Mata Ujian <i>Average of Score Test</i>		
		Bahasa Indonesia <i>Indonesians</i>	Bahasa Inggris <i>English</i>	Matematika <i>Mathematics</i>
(1)	(2)	(3)	(4)	(5)
Montallat	-	-	-	-
Gunung Timang	-	-	-	-
Gunung Purei	-	-	-	-
Teweh Timur	-	-	-	-
Teweh Tengah	78	71,51	62,67	60,62
Teweh Baru	-	-	-	-
Teweh Selatan	-	-	-	-
Lahei	-	-	-	-
Lahei Barat	-	-	-	-
Barito Utara	78	71,51	62,67	60,62
2020

Lanjutan Tabel/Continued Table 4.1.18

Kecamatan <i>Subdistrict</i>	Rata-rata Nilai Mata Ujian <i>Average of Score Test</i>		
	Fisika <i>Physics</i>	Kimia <i>Chemistry</i>	Biologi <i>Biology</i>
(1)	(6)	(7)	(8)
Montallat	-	-	-
Gunung Timang	-	-	-
Gunung Purei	-	-	-
Teweh Timur	-	-	-
Teweh Tengah	68,23	60,12	67,61
Teweh Baru	-	-	-
Teweh Selatan	-	-	-
Lahei	-	-	-
Lahei Barat	-	-	-
Barito Utara	68,23	60,12	67,61
2020

Sumber/Source: Kementerian Agama Kabupaten Barito Utara/Religion Ministry of Barito Utara Regency

Tabel 4.1.19 Hasil Ujian Akhir Nasional Sekolah Lanjutan Tingkat Atas/Madrasah Aliyah (MA) Jurusan IPS Menurut Kecamatan di Kabupaten Barito Utara, 2021
Result of National Final Exam Senior High School/MA Majoring Social by Subdistrict in Barito Utara Regency, 2021

Kecamatan <i>Subdistrict</i>	Jumlah Peserta <i>Participants</i>	Rata-rata Nilai Mata Ujian <i>Average of Score Test</i>		
		Bahasa Indonesia <i>Indonesians</i>	Bahasa Inggris <i>English</i>	Matematika <i>Mathematics</i>
(1)	(2)	(3)	(4)	(5)
Montallat	-	-	-	-
Gunung Timang	-	-	-	-
Gunung Purei	-	-	-	-
Teweh Timur	-	-	-	-
Teweh Tengah	75	71,63	60,51	62,61
Teweh Baru	-	-	-	-
Teweh Selatan	-	-	-	-
Lahei	-	-	-	-
Lahei Barat	-	-	-	-
Barito Utara	75	71,63	60,51	62,61
2020

Lanjutan Tabel/Continued Table 4.1.19

Kecamatan <i>Subdistrict</i>	Rata-rata Nilai Mata Ujian <i>Average of Score Test</i>		
	Ekonomi <i>Economics</i>	Sosiologi <i>Sociology</i>	Geografi <i>Geography</i>
(1)	(6)	(7)	(8)
Montallat	-	-	-
Gunung Timang	-	-	-
Gunung Purei	-	-	-
Teweh Timur	-	-	-
Teweh Tengah	61,43	76,86	63,80
Teweh Baru	-	-	-
Teweh Selatan	-	-	-
Lahei	-	-	-
Lahei Barat	-	-	-
Barito Utara	61,43	76,86	63,80
2020

Sumber/Source: Kementerian Agama Kabupaten Barito Utara/Religion Ministry of Barito Utara Regency

Tabel 4.1.20 Hasil Ujian Akhir Nasional Sekolah Lanjutan Tingkat Atas/Madrasah Aliyah (MA) Jurusan Bahasa Menurut Kecamatan di Kabupaten Barito Utara, 2021
Result of National Final Exam Senior High School/MA Majoring Bahasa by Subdistrict in Barito Utara Regency, 2021

Kecamatan <i>Subdistrict</i>	Jumlah Peserta <i>Participants</i>	Rata-rata Nilai Mata Ujian <i>Average of Score Test</i>		
		Bahasa Indonesia <i>Indonesians</i>	Bahasa Inggris <i>English</i>	Matematika <i>Mathematics</i>
(1)	(2)	(3)	(4)	(5)
Montallat	-	-	-	-
Gunung Timang	-	-	-	-
Gunung Purei	-	-	-	-
Teweh Timur	-	-	-	-
Teweh Tengah	28	74,56	60,13	61,67
Teweh Baru	-	-	-	-
Teweh Selatan	-	-	-	-
Lahei	-	-	-	-
Lahei Barat	-	-	-	-
Barito Utara	28	74,56	60,13	61,67
2020

Lanjutan Tabel/Continued Table 4.1.20

Kecamatan Subdistrict	Rata-rata Nilai Mata Ujian Average of Score Test		
	Ekonomi Economics	Sosiologi Sociology	Geografi Geography
(1)	(6)	(7)	(8)
Montallat	-	-	-
Gunung Timang	-	-	-
Gunung Purei	-	-	-
Teweh Timur	-	-	-
Teweh Tengah	60,64	72,78	62,64
Teweh Baru	-	-	-
Teweh Selatan	-	-	-
Lahei	-	-	-
Lahei Barat	-	-	-
Barito Utara	60,64	72,78	62,64
2020

Sumber/Source: Kementerian Agama Kabupaten Barito Utara/Religion Ministry of Barito Utara Regency

Tabel 4.1.21 Hasil Ujian Akhir Nasional Sekolah Menengah Kejuruan (SMK) Menurut Kecamatan di Kabupaten Barito Utara, 2019
Result of National Final Exam Vocational Senior High School by Subdistrict in Barito Utara Regency, 2019

Kecamatan <i>Subdistrict</i>	Jumlah Peserta <i>Partici- pants</i>	Rata-rata Nilai Mata Ujian <i>Average of Score Test</i>			
		Bahasa Indonesia <i>Indonesians</i>	Bahasa Inggris <i>English</i>	Matematika <i>Mathe- mathics</i>	Kompetensi <i>Compotensi</i>
(1)	(2)	(3)	(4)	(5)	(6)
Montallat	-	-	-	-	-
Gunung Timang	11	47,45	27,27	36,82	71,63
Gunung Purei	27	52,59	43,84	39,7	79,42
Teweh Timur	9	65,75	73,75	60,94	74,76
Teweh Tengah	417	165,79	144,86	137,46	225,81
Teweh Baru	-	-	-	-	-
Teweh Selatan	99	63,64	32,83	31,10	31,02
Lahei	-	-	-	-	-
Lahei Barat	-	-	-	-	-
Barito Utara	563	79,04	64,51	61,20	96,53
2018	2 002	83,26	54,35	51,32	80,44

Sumber/Source: Dinas Pendidikan Kabupaten Barito Utara/Regional Education Office of Barito Utara Regency

4.2 KESEHATAN/HEALTH

Tabel 4.2.1 Jumlah Desa¹/Kelurahan Yang Memiliki Sarana Kesehatan Menurut Kecamatan, 2019-2021
Table Number of Villages¹ Having Health Facilities by Subdistrict, 2019-2021

Kecamatan Subdistrict	Rumah Sakit Hospital			Rumah Sakit Bersalin Maternity Hospital		
	2019	2020	2021	2019	2020	2021
(1)	(2)	(3)	(4)	(5)	(6)	(7)
Montallat	-	-	-	-	-	-
Gunung Timang	-	-	-	-	-	-
Gunung Purei	-	-	-	-	-	-
Teweh Timur	-	-	-	-	-	-
Teweh Tengah	1	1	1	-	-	-
Teweh Baru	-	-	-	-	-	-
Teweh Selatan	-	-	-	-	-	-
Lahei	-	-	-	-	-	-
Lahei Barat	-	-	-	-	-	-
Barito Utara	1	1	1	-	-	-

Lanjutan Tabel/Continued Table 4.2.1

Kecamatan Subdistrict	Poliklinik Polyclinic			Puskesmas Public Health Center		
	2019 (8)	2020 (9)	2021 (10)	2019 (11)	2020 (12)	2021 (13)
Montallat	1	1	1	1	1	1
Gunung Timang	1	1	1	3	3	2
Gunung Purei	-	-	-	1	1	1
Teweh Timur	-	-	-	2	2	2
Teweh Tengah	2	2	2	4	4	4
Teweh Baru	-	-	1	2	1	1
Teweh Selatan	2	1	1	3	2	1
Lahei	1	-	-	2	2	2
Lahei Barat	-	-	1	1	1	1
Barito Utara	7	5	7	19	17	15

Lanjutan Tabel/Continued Table 4.2.1

Kecamatan Subdistrict	Puskesmas Pembantu Subsidiary of Public Health Center			Apotek Pharmacy		
	2019 (14)	2020 (15)	2021 (16)	2019 (17)	2020 (18)	2021 (19)
Montallat	8	7	4	1	-	-
Gunung Timang	12	12	11	-	-	-
Gunung Purei	7	5	5	-	-	-
Teweh Timur	7	6	7	-	-	-
Teweh Tengah	9	9	9	2	2	2
Teweh Baru	9	9	9	-	-	-
Teweh Selatan	9	9	9	1	1	-
Lahei	12	12	12	-	-	-
Lahei Barat	9	9	10	-	-	-
Barito Utara	82	78	76	4	3	2

Catatan/Note: ¹ Desa pada tabel ini termasuk Unit Permukiman Transmigrasi (UPT) yang masih dibina oleh kementerian terkait/Villages in this table include Transmigration Settlement Unit which is still fostered by the relevant ministries

Sumber/Source: BPS, Pendataan Potensi Desa (Podes)/BPS–Statistics Indonesia, Village Potential Data Collection

Tabel 4.2.2 Jumlah Tenaga Kesehatan Menurut Kecamatan di Kabupaten Barito Utara, 2021
Number of Medical Personnel by Subdistrict in Barito Utara Regency, 2021

Kecamatan Subdistrict	Dokter ¹ Doctor ¹	Dokter Gigi ¹ Dentist ¹	Perawat Nurse	Bidan Midwife	Tenaga Kefarmasian Pharmacist
(1)	(2)	(3)	(4)	(5)	(6)
Montallat	1	-	18	15	2
Gunung Timang	3	-	58	28	3
Gunung Purei	1	-	12	11	1
Teweh Timur	2	-	25	22	3
Teweh Tengah	30	7	336	138	34
Teweh Baru	1	1	36	36	2
Teweh Selatan	3	2	34	26	4
Lahei	3	2	48	36	5
Lahei Barat	1	-	22	40	3
Barito Utara	45	12	589	352	57
2020³	56	...	416	272	36

Lanjutan Tabel/Continued Table 4.2.2

Kecamatan Subdistrict	Tenaga Kesehatan Masyarakat Public Health Worker	Tenaga Kesehatan Lingkungan Environmental Health Worker	Tenaga Gizi Nutritionist	Ahli Teknologi Laboratorium Medik Medic Laboratory Technician
(1)	(7)	(8)	(9)	(10)
Montallat	1	1	2	-
Gunung Timang	5	4	5	3
Gunung Purei	-	1	-	1
Teweh Timur	6	1	3	1
Teweh Tengah	16	19	29	11
Teweh Baru	1	-	1	1
Teweh Selatan	2	1	5	-
Lahei	2	1	4	2
Lahei Barat	3	2	2	-
Barito Utara	36	30	51	19
2020	31	...

Catatan/Note: ¹ Dokter dalam tabel ini termasuk dokter spesialis (selain spesialis gigi) dan dokter umum/Doctor in this table include medical specialist (exclude dentist specialist) and general practitioner

² Dokter gigi dalam tabel ini termasuk dokter spesialis gigi dan dokter gigi/Doctor in this table include dentist dan dentist specialist

³ Pada tahun 2020, Dokter (kolom 2) termasuk dokter spesialis, dokter umum, dokter spesialis gigi, dan dokter gigi/In 2020, Doctor (column 2) in this table include medical specialist, general practitioner, dentist specialist, and dentist

Sumber/Source: Dinas Kesehatan Kabupaten Barito Utara/Regional Health Office of Barito Utara Regency

Tabel 4.2.3 Jumlah Rumah Sakit Umum, Rumah Sakit Khusus, Rumah Sakit Bersalin, Puskesmas, Klinik Pratama, dan Posyandu Menurut Kecamatan di Kabupaten Barito Utara, 2020 dan 2021
Number of General Hospital, Specialized Hospital, Maternity Hospital, Public Health Center, Primary Clinic, and Integrated Health Post by Subdistrict in Barito Utara Regency, 2020 dan 2021

Kecamatan Subdistrict	Rumah Sakit Umum General Hospital		Rumah Sakit Khusus Specialized Hospital		Rumah Sakit Bersalin/ Rumah Bersalin Maternity Hospital	
	2020	2021	2020	2021	2020	2021
(1)	(2)	(3)	(4)	(5)	(6)	(7)
Montallat	-	-	-	-	-	-
Gunung Timang	-	-	-	-	-	-
Gunung Purei	-	-	-	-	-	-
Teweh Timur	-	-	-	-	-	-
Teweh Tengah	1	1	-	-	-	-
Teweh Baru	-	-	-	-	-	-
Teweh Selatan	-	-	-	-	-	-
Lahei	-	-	-	-	-	-
Lahei Barat	-	-	-	-	-	-
Barito Utara	1	1	-	-	-	-

Lanjutan Tabel/Continued Table 4.2.3

Kecamatan Subdistrict	Puskesmas ¹ Rawat Inap Public Health Center ¹ with Inpatient Care		Puskesmas ¹ Non Rawat Inap Public Health Center ¹ without Inpatient Care		Jumlah Puskesmas Total Public Health Center	
	2020 (8)	2021 (9)	2020 (10)	2021 (11)	2020 (12)	2021 (13)
Montallat	1	1	-	-	1	1
Gunung Timang	1	1	2	2	3	3
Gunung Purei	1	1	-	-	1	1
Teweh Timur	1	1	1	1	2	2
Teweh Tengah	2	2	2	2	4	4
Teweh Baru	-	-	1	1	1	1
Teweh Selatan	1	1	1	1	2	2
Lahei	1	1	1	1	2	2
Lahei Barat	1	1	-	-	1	1
Barito Utara	9	9	8	8	17	17

Lanjutan Tabel/Continued Table 4.2.3

Kecamatan Subdistrict	Klinik Pratama Primary Clinic		Posyandu Integrated Health Post		Polindes Village Maternity Hospital	
	2020 (14)	2021 (15)	2020 (16)	2021 (17)	2020 (18)	2021 (19)
Montallat	-	-	15	15	6	1
Gunung Timang	-	-	23	23	-	-
Gunung Purei	-	-	12	11	-	1
Teweh Timur	-	-	13	13	2	3
Teweh Tengah	1	4	42	42	2	1
Teweh Baru	-	-	19	19	-	-
Teweh Selatan	-	1	14	15	-	-
Lahei	-	-	22	21	-	-
Lahei Barat	-	-	15	15	3	1
Barito Utara	1	5	175	174	13	7

Catatan/Note: ¹ Puskesmas yang teregistrasi/Registered Public Health Center

Sumber/Source: Dinas Kesehatan Kabupaten Barito Utara/Regional Health Office of Barito Utara Regency

Tabel 4.2.4 Jumlah Rumah Sakit Umum dan Kapasitas Tempat Tidur¹ Menurut Kecamatan di Kabupaten Barito Utara, 2021
Number of General Hospital and Bed Capacity by Subdistricts in Barito Utara Regency, 2021

Kecamatan Subdistrict	Rumah Sakit Umum General Hospital	Kapasitas Tempat Tidur ¹ Beds Capacity
(1)	(2)	(3)
Montallat	-	-
Gunung Timang	-	-
Gunung Purei	-	-
Teweh Timur	-	-
Teweh Tengah	1	136
Teweh Baru	-	-
Teweh Selatan	-	-
Lahei	-	-
Lahei Barat	-	-
Barito Utara	1	136
2020	1	125

Catatan/Note: ¹ Kapasitas tempat tidur tidak termasuk tempat tidur tambahan untuk pasien COVID-19

Sumber/Source: Rumah Sakit Umum Daerah Kabupaten Barito Utara/Regional Public Hospital of Barito Utara Regency

Tabel 4.2.5 **Persentase Penduduk yang Mempunyai Keluhan Kesehatan Selama Sebulan Terakhir di Kabupaten Barito Utara, 2015-2021**
Percentage of People Who Had Health Complaint During a Month Prior to The Survey in Barito Utara Regency, 2015-2021

Tahun Year	Jenis Kelamin Gender		Total Total
	Laki-laki Male	Perempuan Female	
(1)	(2)	(3)	(4)
2015	23,59
2016	19,60	25,47	22,42
2017	22,14	24,77	23,40
2018	20,94	24,68	22,73
2019	22,01	23,79	22,86
2020	10,38	9,30	10,38
2021	4,74	4,46	4,60

Sumber/Source: BPS, Survei Sosial Ekonomi Nasional (Susenas)/BPS-Statistics Indonesia, National Socioeconomic Survey

Tabel 4.2.6 **Persentase Penduduk yang Mempunyai Keluhan Kesehatan dan Berobat Jalan Selama Sebulan Terakhir di Kabupaten Barito Utara, 2014-2021**
Percentage of People Who Had Health Complaint and Had Outpatient During a Month Prior to The Survey in Barito Utara Regency, 2014-2021

Tahun year	Laki-laki Male	Perempuan Female	Jumlah Total
(1)	(2)	(3)	(4)
2014
2015
2016
2017
2018	31,34
2019	21,03	26,92	23,97
2020	22,10	32,78	27,17
2021	10,63	12,67	11,57

Sumber/Source: BPS, Survei Sosial Ekonomi Nasional (Susenas)/BPS-Statistics Indonesia, National Socioeconomic Survey

Tabel 4.2.7 Distribusi Persentase Penduduk yang Mempunyai Keluhan Kesehatan Selama Sebulan Terakhir dan Tidak Berobat Jalan Menurut Alasan Utama Tidak Berobat Jalan di Kabupaten Barito Utara, 2014-2021
Percentage of People Who Had Health Complaint and Had Outpatient During a Month Prior to The Survey in Barito Utara Regency, 2014-2021

Tahun Year	Tidak Punya Biaya Berobat <i>No Money for Outpatient</i>	Tidak Ada Biaya Transportasi <i>No Money for Transportation</i>	Tidak Ada Sarana Transportasi <i>No Transportation Utilities</i>
(1)	(2)	(3)	(4)
2014
2015
2016
2017
2018	5,19	0,00	0,13
2019	0,01	0,00	0,00
2020	0,00	1,23	0,00
2021	0,00	0,00	0,00

Lanjutan Tabel/Continued Table 4.2.7

Tahun Year	Waktu Tunggu Pelayanan Lama Long Lay Time For Health Services	Mengobati Sendiri Self Treatment	Tidak Ada Yang Mendampingi No Accompanying
(1)	(5)	(6)	(7)
2014
2015
2016
2017
2018	0,01	70,78	0,00
2019	0,00	75,59	0,00
2020	0,00	81,32	0,00
2021	0,00	90,21	0,00

Lanjutan Tabel/Continued Table 4.2.7

Tahun <i>Year</i>	Merasa Tidak Perlu <i>Not Necessary</i>	Lainnya <i>Others</i>	Jumlah <i>Total</i>
(1)	(8)	(9)	(10)
2014
2015
2016
2017
2018	22,84	1,04	100,00
2019	24,40	0,00	100,00
2020	16,14	1,31	100,00
2021	8,31	1,48	100,00

Sumber/Source: BPS, Survei Sosial Ekonomi Nasional (Susenas)/BPS-Statistics Indonesia, National Socioeconomic Survey

Tabel 4.2.8 **Persentase Penduduk Usia 15 Tahun Ke Atas yang Merokok dalam Sebulan Terakhir Menurut Kelompok Umur di Kabupaten Barito Utara, 2014-2021**
Percentage of People Aged 15 Years and Above Who Are Smoking During a Month Prior to The Survey in Barito Utara Regency, 2014-2021

Tahun year	15-24	25-34	35-44	45-54	55-64	65+
(1)	(2)	(3)	(4)	(5)	(6)	(7)
2014
2015
2016
2017
2018
2019	17,12	29,48	31,46	37,29	36,27	19,59
2020	17,61	27,77	35,61	31,39	34,80	30,01
2021	18,28	27,88	36,41	30,12	37,94	33,64

Sumber/Source: BPS, Survei Sosial Ekonomi Nasional (Susenas)/BPS-Statistics Indonesia, National Socioeconomic Survey

Tabel 4.2.9 **Persentase Penduduk yang Memiliki Jaminan Kesehatan Menurut Jenis jaminan di Kabupaten Barito Utara, 2014-2021**
Percentage of People Who Has Health Insurance by Types of Health Insurance in Barito Utara Regency, 2014-2021

Tahun <i>Year</i>	BPJS Kesehatan Penerima Bantuan Iuran (PBI) <i>BPJS Health Insurance for Poor and Near Poor</i>	BPJS Kesehatan Non-Penerima Bantuan Iuran (Non-PBI) <i>Non-PBI BPJS Health</i>
(1)	(2)	(3)
2014
2015	24,91	6,57
2016	46,73	3,26
2017	45,75	9,75
2018	41,48	17,22
2019	50,88	27,38
2020	54,57	25,28
2021	58,95	15,45

Lanjutan Tabel/Continued Table 4.2.9

Tahun Year	Jamkesda Regional Health Insurance	Asuransi Swasta Private Insurance	Perusahaan/Kantor Company/Office
(1)	(4)	(5)	(6)
2014
2015	0,24	0,81	1,02
2016	0,35	0,06	0,02
2017
2018	3,01	0,00	3,15
2019	0,06	0,29	0,93
2020	0,09	1,67	1,30
2021	0,83	0,07	1,61

Sumber/Source: BPS, Survei Sosial Ekonomi Nasional (Susenas)/BPS-Statistics Indonesia, National Socioeconomic Survey

Tabel 4.2.10 Jumlah Kunjungan Penyakit Terbanyak di Kabupaten Barito Utara Berdasarkan Jenis Kelamin, 2021
Number of Cases of the Most Diseases in Barito Utara Regency by Sex, 2021

	Jenis Penyakit <i>The Type of Disease</i>	Laki-laki <i>Male</i>	Perempuan <i>Female</i>	Jumlah <i>Total</i>
	(1)	(2)	(3)	(4)
1	Parkinson	7 820	11 857	19 677
2	Gangguan Pendengaran <i>Hearing disorders</i>	4 719	6 681	11 400
3	Infeksi Akut pada Saluran Pernapasan Bag. Atas/ <i>Acute Infection of the Upper Respiratory Tract</i>	3 069	3 568	6 637
4	Sakit Perut/ <i>Abdominal Pain</i>	2 472	3 148	5 620
5	Hipertensi Esensial (Primer) <i>Essential (Primary) Hypertension</i>	1 926	3 217	5 143
6	Penyakit Jantung Iskemik <i>Iskemik Heart Disease</i>	2 030	2 571	4 601
7	Gastritis dan Duodentis <i>Gastritis and Duodenitis</i>	1 287	2 437	3 724
8	Tumor Jinak pada Jaringan Kulit <i>Benign Tumors of Skin Tissue</i>	597	1 118	1 715
9	Diare dan Gastroentitis oleh Penyebab Infeksi Tertentu <i>Diarrhea and Gastroenteritis by Certain Infectious Causes</i>	807	867	1 674
10	Dermatis Atopik <i>Atopic Dermatitis</i>	492	761	1 253
	Barito Utara	25 219	36 225	61 444
	2020	9 238	13 670	22 908

Sumber/Source: Dinas Kesehatan Kabupaten Barito Utara/Regional Health Office of Barito Utara Regency

Tabel 4.2.11 Jumlah Bayi Lahir, Bayi Berat Badan Lahir Rendah (BBLR), BBLR Dirujuk, dan Bergizi Buruk Menurut Kecamatan di Kabupaten Barito Utara, 2021
Number of Births, Babies with Low Birth Weights (LBW), Treated LBW, and Malnutrition Cases by Regency/City in Barito Utara Province, 2021

Kecamatan Subdistrict	Bayi Lahir Births	BBLR/LBW		Gizi Buruk Malnutrition
		Jumlah Total	Dirujuk Treated	
(1)	(2)	(3)	(4)	(5)
Montallat	162	1	-	-
Gunung Timang	196	7	-	1
Gunung Purei	40	-	-	-
Teweh Timur	100	2	-	-
Teweh Tengah	1 105	15	-	5
Teweh Baru	282	-	-	-
Teweh Selatan	216	-	-	1
Lahei	200	3	-	2
Lahei Barat	169	6	-	6
Barito Utara	2 470	34	-	15
2020	2 305	47	-	-

Sumber/Source: Dinas Kesehatan Kabupaten Barito Utara/Regional Health Office of Barito Utara Regency

Tabel 4.2.12 Jumlah Ibu Hamil, Melakukan Kunjungan K1, Melakukan Kunjungan K4, Kurang Energi Kronis (KEK), dan Mendapat Tablet Zat Besi (Fe) di Kabupaten Barito Utara, 2012–2021
Number of Pregnant Women, Those with One Visit and four Visits of Antenatal Care, Chronic Energy Deficiency (CED), and Receiving Iron Supplement in Barito Utara Regency, 2012–2021

Tahun Years	Jumlah Ibu Hamil Pregnant Women	Melakukan Kunjungan K1 One Visit	Melakukan Kunjungan K4 Four Visits	Chronic Energy Deficiency (CED)	Mendapat Zat Besi (Fe) Receiving Iron Supplement
(1)	(2)	(3)	(4)	(5)	(6)
2012	2 672	2 512	2 258	109	2 232
2013	2 718	2 668	2 420	141	2 191
2014	2 674	2 596	2 472	-	2 407
2015	2 922	2 805	2 647	196	2 575
2016	2 885	2 772	2 532	249	2 506
2017	2 848	2 728	2 541	220	2 213
2018	2 807	2 751	2 462	217	2 441
2019	2 764	2 674	2 506	258	2 626
2020	2 720	2 652	2 459	234	2 459
2021	2 397	2 397	2 200	272	2 200

Sumber/Source: Dinas Kesehatan Kabupaten Barito Utara/Regional Health Office of Barito Utara Regency

Tabel 4.2.13 Jumlah Kunjungan Wanita Hamil, Nifas/Menyusui, Bayi dan Anak Menurut Kecamatan di Kabupaten Barito Utara, 2021
Number of Visited of Pregnancy Woman, Breastfeeding, Baby and Child by Subdistrict in Barito Utara Regency, 2021

Kecamatan Subdistrict	Jumlah Kunjungan - Number of Visited				
	Wanita Hamil Pregnancy Woman		Nifas/Menyusui Breastfeeding	Bayi Baby	Anak Children
	K1	K4			
(1)	(2)	(3)	(4)	(5)	(6)
Montallat	199	190	162	155	787
Gunung Timang	226	201	196	175	605
Gunung Purei	42	37	40	30	169
Teweh Timur	145	115	100	64	235
Teweh Tengah	773	754	1 105	674	4 148
Teweh Baru	302	284	282	287	1 136
Teweh Selatan	275	240	216	179	797
Lahei	241	199	200	147	762
Lahei Barat	194	180	169	169	610
Barito Utara	2 397	2 200	2 470	1 880	9 249
2020	2 652	2 459	2 308	2 294	7 642

Sumber/Source: Dinas Kesehatan Kabupaten Barito Utara/Regional Health Office of Barito Utara Regency

Tabel 4.2.14 Jumlah Persalinan Hidup dan Persalinan Mati Menurut Kecamatan di Kabupaten Barito Utara, 2021
Number of Live Birth and Dead Birth by Subdistrict in Barito Utara Regency, 2021

Kecamatan Subdistrict	Persalinan Hidup Live Birth		Persalinan Mati Dead Birth	
	Ibu Mother	Anak Child	Ibu Mother	Anak Child
(1)	(2)	(3)	(4)	(5)
Montallat	162	162	-	-
Gunung Timang	198	196	-	2
Gunung Purei	40	40	-	-
Teweh Timur	101	100	-	1
Teweh Tengah	1 119	1 105	7	10
Teweh Baru	288	282	-	-
Teweh Selatan	218	216	-	-
Lahei	203	200	-	3
Lahei Barat	167	169	2	2
Barito Utara	2 496	2 470	9	18
2020	2 308	2 305	2	3

Sumber/Source: Dinas Kesehatan Kabupaten Barito Utara/Regional Health Office of Barito Utara Regency

Tabel 4.2.15 Cakupan Desa/Kelurahan UNIVERSAL CHILD IMMUNIZATION (UCI) Menurut Kecamatan di Kabupaten Barito Utara, 2021
Coverage of UNIVERSAL CHILD IMMUNIZATION (UCI) Village/Urban by Subdistrict in Barito Utara Regency, 2021

Kecamatan Subdistrict	Jumlah Desa/Kelurahan Total of Village/Ward	Desa/Kelurahan UCI UCI Village/Urban	Persentase Desa/Kelurahan UCI Percentage of UCI Village/Ward
(1)	(2)	(3)	(4)
Montallat	10	10	100%
Gunung Timang	16	16	100%
Gunung Purei	11	11	100%
Teweh Timur	12	10	83%
Teweh Tengah	10	6	60%
Teweh Baru	10	10	100%
Teweh Selatan	10	10	100%
Lahei	13	10	77%
Lahei Barat	11	11	100%
Barito Utara	103	94	91%
2020	103	97	94%

Sumber/Source: Dinas Kesehatan Kabupaten Barito Utara/Regional Health Office of Barito Utara Regency

Tabel 4.2.16 Jumlah Kasus HIV/AIDS, IMS, DBD, Diare, TB, dan Malaria Menurut Kecamatan di Kabupaten Barito Utara, 2021
Number of Cases of HIV/AIDS, Sexually Transmitted Infection, Dengue Fever, Diarrhea, Tuberculosis (TB) and Malaria by Regency/City in Barito Utara Regency, 2021

Kecamatan Subdistrict	HIV/AIDS	IMS Sexually Transmitted Infection	DBD Dengue Fever	Diare Diarrhea	TB Tuberculosis	Malaria
(1)	(2)	(3)	(4)	(5)	(6)	(7)
Montallat	-	-	-	188	1	1
Gunung Timang	-	-	-	239	11	-
Gunung Purei	-	-	-	107	-	-
Teweh Timur	-	-	-	100	2	-
Teweh Tengah	4	-	-	447	55	-
Teweh Baru	2	-	-	297	8	-
Teweh Selatan	1	-	-	216	7	-
Lahei	-	-	-	374	5	-
Lahei Barat	-	-	-	73	-	-
Barito Utara	7	-	-	2 041	89	1
2020	15	-	63	2 167	156	1

Sumber/Source: Dinas Kesehatan Kabupaten Barito Utara/Regional Health Office of Barito Utara Regency

Tabel 4.2.17 Jumlah Klinik Keluarga Berencana (KKB) dan Pos Pelayanan Keluarga Berencana Desa (PPKBD) Menurut Kecamatan di Kabupaten Barito Utara, 2021
Number of Family Planning Clinics and Village Family Planning Service Units by Regency/City in Barito Utara Regency, 2021

Kecamatan Subdistrict	KKB Family Planning Clinics	PPKBD Village Family Planning Service Units
(1)	(2)	(3)
Montallat	2	10
Gunung Timang	3	16
Gunung Purei	1	11
Teweh Timur	2	12
Teweh Tengah	10	10
Teweh Baru	1	10
Teweh Selatan	3	10
Lahei	2	13
Lahei Barat	2	11
Barito Utara	26	103
2020	26	103

Sumber/Source: Dinas Pengendalian Penduduk, Keluarga Berencana dan Pemberdayaan Perempuan dan Perlindungan Anak Kabupaten Barito Utara/*Population Control, Family Planning and Women's Empowerment and Child's Protection Office of Barito Utara Regency*

Tabel 4.2.18 Banyaknya Tenaga Kesehatan di Klinik KB Menurut Kecamatan di Kabupaten Barito Utara, 2021
Number of Medical Personnel in Family Planning Clinic by Subdistrict in Barito Utara Regency, 2021

Kecamatan Subdistrict	Dokter Doctor		Bidan Midwife		Pembantu Bidan Midwife Assistant	
	Dilatih Trained	Belum Dilatih Not Yet Trained	Dilatih Trained	Belum Dilatih Not Yet Trained	Dilatih Trained	Belum Dilatih Not Yet Trained
(1)	(2)	(3)	(4)	(5)	(6)	(7)
Montallat	-	1	1	15	-	-
Gunung Timang	-	3	-	24	-	-
Gunung Purei	-	2	-	5	-	-
Teweh Timur	-	2	-	17	-	-
Teweh Tengah	-	10	1	8	-	-
Teweh Baru	-	2	1	9	-	-
Teweh Selatan	-	2	1	20	-	-
Lahei	-	1	1	12	-	-
Lahei Barat	-	1	1	11	-	-
Barito Utara	-	24	6	121	-	-
2020	-	24	6	121	-	-

Sumber/Source: Dinas Pengendalian Penduduk, Keluarga Berencana dan Pemberdayaan Perempuan dan Perlindungan Anak Kabupaten Barito Utara/Population Control, Family Planning and Women's Empowerment and Child's Protection Office of Barito Utara Regency

Tabel 4.2.19 Jumlah Pasangan Usia Subur dan Peserta KB Aktif Menurut Kecamatan di Kabupaten Barito Utara, 2021
Table Number of Eligible Couples and Family Planning Participants by Subdistrict in Barito Utara Regency, 2021

Kecamatan Subdistrict	Jumlah PUS Eligible Couples	Peserta KB Aktif Family Planning Participants			
		IUD	MOW	MOP	Kondom Condom
(1)	(2)	(3)	(4)	(5)	(6)
Montallat	2 185	15	-	-	72
Gunung Timang	2 287	55	11	3	37
Gunung Purei	531	13	-	-	-
Teweh Timur	1 542	23	3	2	8
Teweh Tengah	8 259	151	282	15	100
Teweh Baru	3 498	21	-	2	34
Teweh Selatan	2 665	17	22	1	30
Lahei	2 665	9	15	2	32
Lahei Barat	1 700	2	-	-	69
Barito Utara	25 325	306	333	25	382
2020	25 325	306	333	25	382

Lanjutan Tabel/Continued Table 4.2.19

Kecamatan <i>Subdistrict</i>	Peserta KB Aktif <i>Family Planning Participants</i>			
	Implan <i>Implants</i>	Suntikan <i>Injection</i>	Pil <i>Pill</i>	Jumlah <i>Total</i>
(1)	(7)	(8)	(9)	(10)
Montallat	199	1 033	697	1 929
Gunung Timang	277	877	752	1 906
Gunung Purei	20	199	261	480
Teweh Timur	74	774	381	1 229
Teweh Tengah	845	3 271	3 092	7 208
Teweh Baru	207	1 096	1 180	2 483
Teweh Selatan	282	1 210	943	2 435
Lahei	160	1 093	1 265	2 518
Lahei Barat	86	625	471	1 182
Barito Utara	2 150	10 178	9 042	21 370
2020	2 150	10 178	9 042	21 370

Sumber/Source: Dinas Pengendalian Penduduk, Keluarga Berencana dan Pemberdayaan Perempuan dan Perlindungan Anak Kabupaten Barito Utara/Population Control, Family Planning and Women's Empowerment and Child's Protection Office of Barito Utara Regency

Tabel 4.2.20 Target dan Realisasi Mix Kontrasepsi Peserta KB Aktif di Kabupaten Barito Utara, 2021
Table **Scheme and Realization of Mix Contraceptive of Active Acceptors Family Planning in Barito Utara Regency, 2021**

Metode Method	Target (Orang) Scheme (Person)	Realisasi (Orang) Realization (Person)	%
(1)	(2)	(3)	(4)
1. IUD/IUD	673	251	37,29
2. Pil/Pill	7 023	8 997	128,10
3. Suntikan/Injection	13 651	10 204	74,74
4. Kondom/Condom	393	385	97,96
5. MOP/Vasectomy	30	25	83,33
6. MOW/Tubektomi	656	339	51,67
7. Susuk/Implant	2 890	2 141	74,08
Barito Utara	25 316	22 342	88,25
2020	25 316	22 342	88,25

Sumber/Source: Dinas Pengendalian Penduduk, Keluarga Berencana dan Pemberdayaan Perempuan dan Perlindungan Anak Kabupaten Barito Utara/Population Control, Family Planning and Women's Empowerment and Child's Protection Office of Barito Utara Regency

Tabel 4.2.21 Target dan Realisasi Mix Kontrasepsi Peserta KB Baru di Kabupaten Barito Utara, 2021
Scheme and Realization of Mix Contraceptive of Newe Acceptors Family Planning in Barito Utara Regency, 2021

Metode Method	Target (Orang) Scheme (Person)	Realisasi (Orang) Realization (Person)	%
(1)	(2)	(3)	(4)
1. IUD/IUD	185	6	3,24
2. Pil/Pill	2 909	238	8,18
3. Suntikan/Injection	3 543	516	14,56
4. Kondom/Condom	123	24	19,51
5. MOP/Vasectomy	1	-	-
6. MOW/Tubektomi	19	-	-
7. Susuk/Implant	318	102	32,07
Barito Utara	7 098	886	12,48
2020	7 098	886	12,48

Sumber/Source: Dinas Pengendalian Penduduk, Keluarga Berencana dan Pemberdayaan Perempuan dan Perlindungan Anak Kabupaten Barito Utara/Population Control, Family Planning and Women's Empowerment and Child's Protection Office of Barito Utara Regency

Tabel 4.2.22 Target dan Realisasi PA dan PB Menurut Kecamatan di Kabupaten Barito Utara, 2021
Table Scheme and Realization of PA and PB by Subdistrict in Barito Utara Regency, 2021

Kecamatan Subdistrict	Jumlah PUS Eligible Couples	Target (Orang) Scheme (Person)	PB	
			Realisasi (Orang) Realization (Person)	%
(1)	(2)	(3)	(4)	(5)
Montallat	2 185	506	46	9,09
Gunung Timang	2 287	923	78	8,45
Gunung Purei	531	357	11	3,08
Teweh Timur	1 542	585	23	3,93
Teweh Tengah	8 259	1 877	241	12,83
Teweh Baru	3 498	795	90	11,32
Teweh Selatan	2 665	932	226	24,24
Lahei	2 658	571	101	17,68
Lahei Barat	1 700	552	70	12,68
Barito Utara	25 325	7 098	886	12,48
2020	25 325	7 098	886	12,48

Lanjutan Tabel/Continued Table 4.2.22

Kecamatan Subdistrict	PA			Persentase PA/PUS * 100
	Target (Orang) Scheme (Person)	Realisasi (Orang) Realization (Person)	%	
(1)	(6)	(7)	(8)	(9)
Montallat	3 311	2 060	62,21	94,27
Gunung Timang	4 218	2 012	47,70	87,97
Gunung Purei	825	380	46,06	71,56
Teweh Timur	2 955	1 265	42,80	82,03
Teweh Tengah	9 275	7 794	84,03	94,36
Teweh Baru	4 595	2 532	55,14	72,44
Teweh Selatan	4 046	2 469	61,02	92,64
Lahei	4 711	2 576	54,68	96,91
Lahei Barat	2 895	1 252	43,24	73,64
Barito Utara	36 831	22 342	60,66	88,22
2020	36 831	22 342	60,66	88,22

Sumber/Source: Dinas Pengendalian Penduduk, Keluarga Berencana dan Pemberdayaan Perempuan dan Perlindungan Anak Kabupaten Barito Utara/Population Control, Family Planning and Women's Empowerment and Child's Protection Office of Barito Utara Regency

4.3 PERUMAHAN DAN LINGKUNGAN/*HOUSING AND ENVIRONMENT*

Tabel 4.3.1 Jumlah Desa¹/Kelurahan yang Mengalami Bencana Alam² Menurut Kecamatan di Kabupaten Barito Utara, 2019- 2021
Number of Villages¹ that Had Natural Disaster² by Subdistrict in Barito Utara Regency, 2019-2021

Kecamatan <i>Subdistrict</i>	Banjir <i>Flood</i>			Gempa Bumi <i>Earthquake</i>		
	2019	2020	2021	2019	2020	2021
(1)	(2)	(3)	(4)	(5)	(6)	(7)
Montallat	8	8	9	-	-	-
Gunung Timang	15	13	13	-	-	-
Gunung Purei	1	-	3	-	-	-
Teweh Timur	7	7	3	-	-	-
Teweh Tengah	5	8	8	1	2	-
Teweh Baru	6	10	9	-	-	-
Teweh Selatan	4	5	7	-	-	-
Lahei	12	11	13	-	-	-
Lahei Barat	9	10	10	-	-	-
Barito Utara	67	72	75	1	2	-

Lanjutan Tabel/Continued Table 4.3.1

Kecamatan <i>Subdistrict</i>	Tanah Longsor <i>Landslide</i>		
	2019	2020	2021
(1)	(8)	(9)	(10)
Montallat	-	1	1
Gunung Timang	1	-	-
Gunung Purei	-	-	-
Teweh Timur	-	-	-
Teweh Tengah	2	4	-
Teweh Baru	1	2	-
Teweh Selatan	-	1	-
Lahei	1	-	-
Lahei Barat	-	-	2
Barito Utara	5	8	3

Catatan/Note: ¹ Desa pada tabel ini termasuk Unit Permukiman Transmigrasi (UPT) yang masih dibina oleh kementerian terkait/*Villages in this table are included in Transmigration Settlement Unit which is still fostered by the relevant ministries*

² Kejadian dalam setahun sebelum tahun pencacahan/*Occurrence in the last one year before the enumeration year*

Sumber/Source: BPS, Pendataan Potensi Desa (Podes)/BPS–Statistics Indonesia, Village Potential Data Collection

Tabel 4.3.2 **Distribusi Persentase Rumah Tangga Menurut Luas Lantai (m²) di Kabupaten Barito Utara, 2014-2021**
Table *Percentage Distribution of Household Population by Floor Area (m²) in Barito Utara Regency, 2014-2021*

Tahun Year	Luas Lantai/Floor Area (m ²)					Jumlah Total
	≤19	20-49	50-99	100-149	150+	
(1)	(2)	(3)	(4)	(5)	(6)	(7)
2014
2015
2016
2017
2018	3,78	47,50	34,47	9,72	4,53	100,00
2019	5,01	50,53	32,70	8,79	2,97	100,00
2020	1,32	45,97	37,89	8,54	6,28	100,00
2021	3,00	55,14	30,33	5,02	6,50	100,00

Sumber/Source: BPS, Survei Sosial Ekonomi Nasional (Susenas)/BPS-Statistics Indonesia, National Socioeconomic Survey

Tabel 4.3.3 Distribusi Persentase Rumah Tangga Menurut Sumber Air Minum di Kabupaten Barito Utara, 2014-2021
Table *Percentage Distribution of Household Population by Floor Area (m²) in Barito Utara Regency, 2014-2021*

Tahun year	Leding ¹ Piped Water ¹	Pompa Pumped Water	Air Dalam Kemasan ² Bottled Water ²	Sumur Terlindung Protected Well
(1)	(2)	(3)	(4)	(5)
2014	16,45	2,92	26,12	11,30
2015	23,31	3,98	30,82	10,96
2016	21,28	4,71	29,96	10,23
2017	20,74	4,17	54,48	5,34
2018	15,53	7,13	40,85	10,60
2019	17,63	5,31	43,32	2,80
2020	15,33	6,69	44,78	7,17
2021	13,59	4,66	45,67	7,30

Lanjutan Tabel/Continued Table 4.3.3

Tahun year	Sumur Tak Terlindung <i>Unprotected Well</i>	Mata Air ³ Terlindung <i>Protected Spring³</i>	Mata Air Tak Terlindung <i>Unprotected Spring</i>	Air Permukaan <i>Surface Water</i>
(1)	(6)	(7)	(8)	(9)
2014	2,78	1,75	5,30	32,73
2015	7,46	6,18	...	17,29
2016	5,85	8,81	...	17,08
2017	5,03	4,89	2,92	2,45
2018	3,30	5,25	5,14	11,57
2019	7,03	5,75	4,33	13,83
2020	2,56	4,59	4,26	12,58
2021	2,56	3,96	7,51	14,56

Lanjutan Tabel/*Continued Table* 4.3.3

Tahun <i>year</i>	Air Hujan <i>Rainwater Collection</i>	Lainnya <i>Others</i>	Jumlah <i>Total</i>
(1)	(10)	(11)	(12)
2014	0,64	0,00	100,00
2015	0,00	0,00	100,00
2016	2,08	0,00	100,00
2017	0,00	0,00	100,00
2018	0,64	0,00	100,00
2019	0,00	0,00	100,00
2020	2,04	0,00	100,00
2021	0,18	0,00	100,00

Catatan/Note: ¹ Leding meteran dan leding eceran/*Metered piped and retail piped tap*

² Air kemasan bermerek dan air isi ulang/*Branded bottled and total refill water*

³ Pada tahun 2015 dan 2016 data untuk mata air terlindung dan mata air tidak terlindung digabung/*In 2015 and 2016 data for protected springs and unprotected springs were combined*

Sumber/Source: BPS, Survei Sosial Ekonomi Nasional (Susenas)/*BPS-Statistics Indonesia, National Socioeconomic Survey*

Tabel 4.3.4 Distribusi Persentase Rumah Tangga Menurut Sumber Penerangan di Kabupaten Barito Utara, 2014-2021
Table *Percentage Distribution of Household Population by Lighting Source in Barito Utara Regency, 2014-2021*

Tahun year	Listrik PLN State Electricity Company	Listrik Non-PLN Own Electricity Company	Bukan Listrik Non Electricity	Jumlah Total
(1)	(2)	(3)	(4)	(5)
2014	72,02	15,84	12,14	100,00
2015	69,18	18,03	12,79	100,00
2016	71,23	17,34	11,43	100,00
2017	73,74	21,69	4,56	100,00
2018	83,72	11,76	4,53	100,00
2019	84,91	10,73	4,36	100,00
2020	77,56	19,88	2,57	100,00
2021	90,43	6,52	3,05	100,00

Sumber/Source: BPS, Survei Sosial Ekonomi Nasional (Susenas)/BPS-Statistics Indonesia, National Socioeconomic Survey

Tabel 4.3.5 Distribusi Persentase Rumah Tangga Menurut Penggunaan Fasilitas Tempat Buang Air Besar di Kabupaten Barito Utara, 2014-2021
Table *Percentage Distribution of Household Population by Type of Toilet Facility Used by The Household in Barito Utara Regency, 2014-2021*

Tahun Year	Sendiri Not Shared	Bersama Shared	MCK Umum Public Facility	Tidak Menggunakan Not Using	Tidak Ada No Facility	Jumlah Total
(1)	(2)	(3)	(4)	(5)	(6)	(7)
2014	68,27	7,60	2,21	-	21,92	100,00
2015	72,94	12,49	3,59	-	10,98	100,00
2016	67,79	3,61	9,02	-	19,58	100,00
2017	71,90	6,45	17,50	-	4,16	100,00
2018	75,99	6,84	15,46	-	1,71	100,00
2019	83,25	2,47	13,71	-	0,57	100,00
2020	82,47	2,11	13,60	-	1,82	100,00
2021	87,67	2,31	8,6	-	1,41	100,00

Sumber/Source: BPS, Survei Sosial Ekonomi Nasional (Susenas)/BPS-Statistics Indonesia, National Socioeconomic Survey

Tabel 4.3.6 Distribusi Persentase Rumah Tangga Menurut Bahan Bakar Utama Untuk Memasak di Kabupaten Barito Utara, 2014-2021
Percentage Distribution of Household Population by Type of Cooking Fuel in Barito Utara Regency, 2014-2021

Tahun Year	Listrik Electricity	Gas/Elpiji ¹ Gas/LPG ¹	Minyak Tanah Kerosene	Arang/Briket Charcoal/Briquet
(1)	(2)	(3)	(4)	(5)
2014	0,35	24,62	26,79	-
2015	-	44,54	26,76	0,47
2016	-	51,00	14,34	0,12
2017	-	68,77	7,50	-
2018	-	74,11	6,33	-
2019	0,08	81,83	2,29	-
2020	0,07	81,96	4,49	-
2021	0,33	84,68	2,46	-

Lanjutan Tabel/Continued Table 4.3.6

Tahun Year	Kayu Wood	Lainnya ² Others ²	Jumlah Total
(1)	(6)	(7)	(8)
2014	47,56	0,68	100,00
2015	28,23	-	100,00
2016	34,53	-	100,00
2017	23,73	-	100,00
2018	19,17	0,39	100,00
2019	15,14	0,65	100,00
2020	13,49	-	100,00
2021	12,26	0,00	100,00

Catatan/Note: ¹ Elpiji 5,5 kg + elpiji 12 kg + elpiji 3 kg + gas kota/biogas/LPG 5,5 kg + LPG 12 kg + LPG 3 kg + natural gas/biogas

² Termasuk rumah tangga yang tidak memasak/Including households that do not cook

Sumber/Source: BPS, Survei Sosial Ekonomi Nasional (Susenas)/BPS-Statistics Indonesia, National Socioeconomic Survey

Tabel 4.3.7 Distribusi Persentase Rumah Tangga Menurut Status Penguasaan Bangunan Tempat Tinggal di Kabupaten Barito Utara, 2014-2021
Table *Percentage Distribution of Household Population by Dwelling Ownership Status in Barito Utara Regency, 2014-2021*

Tahun <i>Year</i>	Milik Sendiri <i>Private</i>	Kontrak/Sewa <i>Lease/Rent</i>	Lainnya <i>Others</i>	Jumlah <i>Total</i>
(1)	(2)	(3)	(4)	(5)
2014	82,21	-	17,79	100,00
2015	80,01	6,47	13,52	100,00
2016	80,10	7,68	12,22	100,00
2017	81,59	7,83	10,58	100,00
2018	76,51	10,85	12,64	100,00
2019	79,45	8,93	11,63	100,00
2020	83,76	5,12	11,12	100,00
2021	80,13	6,41	13,46	100,00

Sumber/Source: BPS, Survei Sosial Ekonomi Nasional (Susenas)/BPS-Statistics Indonesia, National Socioeconomic Survey

Tabel 4.3.8 Distribusi Persentase Rumah Tangga Menurut Jenis Lantai Terluas di Kabupaten Barito Utara, 2014-2021
Table *Percentage Distribution of Household Population by Main Material of Dwelling Floor in Barito Utara Regency, 2014-2021*

Tahun Year	Bukan Tanah Not Earth/Sand	Tanah ¹ Earth/Sand ¹	Jumlah Total
(1)	(2)	(3)	(4)
2014	99,85	0,15	100,00
2015	100,00	-	100,00
2016	99,4	0,60	100,00
2017	99,66	0,34	100,00
2018	100,00	-	100,00
2019	100,00	-	100,00
2020	99,92	0,08	100,00
2021	100,00	0,00	100,00

Catatan/Note: ¹ Termasuk "lainnya"/Including "others"

Sumber/Source: BPS, Survei Sosial Ekonomi Nasional (Susenas)/BPS-Statistics Indonesia, National Socioeconomic Survey

Tabel 4.3.9 **Persentase Rumah Tangga yang Memiliki Akses Terhadap Sanitasi Layak dan Akses Terhadap Sumber Air Minum Layak di Kabupaten Barito Utara, 2015-2021**
Percentage of Household Population by Improved Sanitation and Improved Drinking Water in Barito Utara Regency, 2015-2021

Tahun Year	Akses Terhadap Sanitasi Layak Improved Sanitation	Akses Terhadap Sumber Air Minum Layak Improved Drinking Water
(1)	(2)	(3)
2015	-	-
2016	42,90	58,72
2017	40,52	59,06
2018	45,22	72,36
2019	70,79	65,51
2020	75,43	70,17
2021	72,23	60,00

Sumber/Source: BPS, Survei Sosial Ekonomi Nasional (Susenas)/BPS-Statistics Indonesia, National Socioeconomic Survey

Tabel 4.3.10 Jumlah Bidang Tanah (Persil) yang Telah Dilakukan Pemberian Hak Atas Tanah Menurut Jenisnya di Kabupaten Barito Utara, 2010-2021
Number of Land Area (Plot) Given Land-law by Type of Land-law in Barito Utara Regency, 2010-2021

Tahun Year	Hak Atas Tanah Land-law						Jumlah Total
	Hak Milik Land Owner	Hak Guna Bangunan Land Poverty	Pemegang Hak Milik Holders of Property Rights	Hak Pakai Land- holder	Hak Milik Transmi- grasi Transmi- gration Rights	Wakaf Waqaf	
(1)	(2)	(3)	(4)	(5)	(6)	(7)	(8)
2010	202	-	-	3	-	-	205
2011	182	3	-	-	-	-	185
2012	332	28	-	-	-	-	360
2013	488	3	-	6	-	-	497
2014	1 296	8	-	11	-	-	1 315
2015	1 339	1	-	31	-	-	1 371
2016	915	3	-	13	-	-	931
2017	2 555	1	-	4	-	1	2 561
2018	2 942	-	-	24	-	6	2 972
2019	46 156	136	-	776	-	19	47 087
2020	7 564	12	-	14	-	11	7 601
2021	6 070	104	-	239	-	4	6 417

Sumber/Source: ATR/BPN Kantah Kabupaten Barito Utara/Regional Office of Land of Barito Utara Regency

Tabel 4.3.11 **Bea Perolehan Hak Atas Tanah dan Bangunan (BPHTB) dan Penerimaan Negara Bukan Pajak (PNBP) Melalui Kegiatan Pelayanan di Kantor Pertanahan Kabupaten Barito Utara, 2010-2021**
BPHTB and PNBP Through Services Activities in Regional Office of Land of Barito Utara Regency, 2010-2021

Tahun Year	Bea Perolehan Hak Atas Tanah dan Bangunan (BPHTB) <i>BPHTB</i>	Penerimaan Negara Bukan Pajak (PNBP) <i>PNBP</i>	Jumlah Total
(1)	(2)	(3)	(4)
2010	289 484 655	520 129 820	809 614 475
2011	271 192 837	375 289 356	646 482 193
2012	260 627 750	660 578 296	921 206 046
2013	260 396 750	846 907 966	1 107 304 716
2014	253 716 076	587 666 410	841 382 486
2015	512 045 259	1126934 563	1 638 979 822
2016	2 964 224 611	415 548 536	3 379 773 147
2017	821 952 307	667 022 237	1 488 974 544
2018	482 670 021	454 661 955	937 331 976
2019	551 287 034	370 221 444	921 508 478
2020	2 054 375 421	513 558 267	2 567 933 688
2021	352 726 850	538 797 185	891 524 035

Sumber/Source: ATR/BPN Kantah Kabupaten Barito Utara/Regional Office of Land of Barito Utara Regency

Tabel 4.3.12 Jumlah Surat Keputusan (SK) Pemberian Hak Atas Tanah Menurut Kecamatan di Kabupaten Barito Utara, 2021
Number of Land-Law Certificate of Government by Subdistrict in Barito Utara Regency, 2021

Kecamatan <i>Subdistrict</i>	Hak Atas Tanah yang Diberikan <i>Number of Land-law</i>						Jumlah <i>Total</i>
	Hak Guna Bagunan Land <i>Poverty</i>	Hak Milik Land Owner	Hak Pakai Land Holder	Hak Milik Trans- migrasi <i>Transmig- ration Rights</i>	Hak Guna Usaha Cultiva- tion <i>Rights</i>	Wakaf <i>Waqaf</i>	
(1)	(2)	(3)	(4)	(5)	(6)	(7)	(8)
Montallat
Gunung Timang
Gunung Purei
Teweh Timur
Teweh Tengah
Teweh Selatan
Teweh Baru
Lahei
Lahei Barat
Barito Utara	101	46	38	-	-	-	185
2020	-	51	2	-	-	2	55

Sumber/Source: ATR/BPN Kantah Kabupaten Barito Utara/Regional Office of Land of Barito Utara Regency

Tabel 4.3.13 Jumlah Luas Tanah yang Diberikan Melalui SK Pemberian Hak Atas Tanah Menurut Kecamatan di Kabupaten Barito Utara (m²), 2021
Number of Land Area Given Land-Law by Subdistrict in Barito Utara Regency (m²), 2021

Kecamatan Subdistrict	Luas Tanah/Land Area		
	Hak Guna Bangunan Land Poverty	Hak Milik Land Owner	Hak Pakai Land Holder
(1)	(2)	(3)	(4)
Montallat	-	730 077	2 066
Gunung Timang	2 864	7 483 801	140 757
Gunung Purei	1 554	11 571 936	158 696
Teweh Timur	-	23 675 803	45 182
Teweh Tengah	5 527	1 370 386	247 152
Teweh Selatan	-	872 649	62 514
Teweh Baru	16 237	2 235 039	346 687
Lahei	3 044	806	96 962
Lahei Barat	256	1 064 575	38 509
Barito Utara	29 482	49 005 072	1 138 525
2020	2 559	26 529 936	59 917

Lanjutan Tabel/Continued Table 4.3.13

Kecamatan <i>Subdistrict</i>	Luas Tanah/ <i>Land Area</i>			Jumlah <i>Total</i>
	Hak Milik Trans- migrasi <i>Transmi- gration Rights</i>	Hak Guna Usaha <i>Cultivati- on Rights</i>	Wakaf <i>Waqaf</i>	
	(5)	(6)	(7)	
Montallat	-	-	9 371	741 494
Gunung Timang	-	-	-	7 627 422
Gunung Purei	-	-	-	11 732 186
Teweh Timur	-	-	-	23 720 985
Teweh Tengah	-	-	-	1 623 065
Teweh Selatan	-	-	-	935 163
Teweh Baru	-	-	-	2 597 963
Lahei	-	-	-	100 812
Lahei Barat	-	-	-	1 103 340
Barito Utara	-	-	9 371	50 182 430
2020	-	-	43 503	26 635 915

Sumber/*Source*: ATR/BPN Kantah Kabupaten Barito Utara/*Regional Office of Land of Barito Utara Regency*

4.4 KRIMINALITAS/CRIME

Tabel 4.4.1 Jumlah Tindak Kejahatan Yang Dilaporkan, Persentase Penyelesaian Tindak Pidana, dan Selang Waktu Terjadinya Tindak Pidana Menurut Kepolisian Sektor di Kabupaten Barito Utara, 2017–2020
Crime Total, Percentage of Crime Clearance, and Time Interval of Crime Occurrence by Subdistrict Police Office in Barito Utara Regency, 2017–2020

Kepolisian Sektor <i>Subdistrict Police Office</i>	Jumlah Kejahatan yang Dilaporkan/ <i>Crime Total</i>			
	2017	2018	2019	2020
(1)	(2)	(3)	(4)	(5)
Montallat	3	5	5	3
Gunung Timang	9	2	1	2
Gunung Purei	3	1	-	-
Teweh Timur	5	1	3	-
Teweh Tengah	13	16	22	8
Teweh Baru	-	-	-	-
Teweh Selatan	10	2	4	1
Lahei	8	10	6	5
Lahei Barat	-	-	-	-
Barito Utara	51	37	41	19

Lanjutan Tabel/Continued Table 4.4.1

Kepolisian Sektor <i>Subdistrict Police Office</i>	Resiko Penduduk Terjadi Tindak Pidana Per 100.000 Penduduk <i>Crime Rate per 100.000 Population</i>			
	2017	2018	2019	2020
(1)	(6)	(7)	(8)	(9)
Montallat	27	44	44	25
Gunung Timang	85	19	9	16
Gunung Purei	117	39	-	-
Teweh Timur	82	16	49	-
Teweh Tengah	29	35	48	14
Teweh Baru	-	-	-	-
Teweh Selatan	74	15	29	7
Lahei	64	80	48	36
Lahei Barat	-	-	-	-
Barito Utara	85	60	64	12

Lanjutan Tabel/Continued Table 4.4.1

Kepolisian Sektor Subdistrict Police Office	Persentase Penyelesaian Tindak Pidana Percentage of Crime Clearance			
	2017	2018	2019	2020
(1)	(10)	(11)	(12)	(13)
Montallat	100%	40%	100%	100%
Gunung Timang	100%	50%	100%	50%
Gunung Purei	100%	100%	-	-
Teweh Timur	100%	100%	100%	-
Teweh Tengah	100%	75%	86%	88%
Teweh Baru	-	-	-	-
Teweh Selatan	100%	100%	75%	100%
Lahei	100%	40%	100%	80%
Lahei Barat	-	-	-	-
Barito Utara	100%	62%	90%	84%

Lanjutan Tabel/Continued Table 4.4.1

Kepolisian Sektor Subdistrict Police Office	Selang Waktu Terjadinya Tindak Pidana ¹ Time Interval of Crime Occurrence ¹			
	2017	2018	2019	2020
	(1)	(14)	(15)	(16)
Montallat	2920°:00':00"	1752°:00':00"	1752°:00':00"	2920°:00':00"
Gunung Timang	973°:20':00"	4380°:00':00"	8760°:00':00"	4380°:00':00"
Gunung Purei	-	-	-	-
Teweh Timur	1752°:00':00"	8760°:00':00"	2920°:00':00"	-
Teweh Tengah	673°:50':46"	547°:30':00"	398°:10':54"	1095°:00':00"
Teweh Baru	-	-	-	-
Teweh Selatan	876°:00':00"	4380°:00':00"	2190°:00':00"	8760°:00':00"
Lahei	1095°:00':00"	876°:00':00"	1460°:00':00"	1752°:00':00"
Lahei Barat	-	-	-	-
Barito Utara	171°:45':52"	236°:45':24"	213°:39':30"	461°:03':09"

Catatan/Note: ¹ ° = jam/hours; ' = menit/minutes; " = detik/seconds

Sumber/Source: Polres Kabupaten Barito Utara/Police Resort of Barito Utara Regency

Tabel 4.4.2 Jumlah Perkara dan Narapidana/Tahanan dan Mendapat Keputusan dari Sidang Pengadilan Negeri, 2021
Number of Criminal and Prisoners/Accused Prisoners that the Government Low Court of Muara Teweh, 2021

Bulan Putusan <i>Months</i>	Perkara <i>Cases</i>	Terdakwa/Tertuduh <i>Accused</i>		
		Laki laki <i>Male</i>	Perempuan <i>Female</i>	Anak-anak <i>Child</i>
(1)	(2)	(3)	(4)	(4)
1. Januari	9	13	-	-
2. Februari	10	12	-	-
3. Maret	20	19	2	-
4. April	14	14	-	-
5. Mei	20	22	1	1
6. Juni	11	13	1	1
7. Juli	7	7	-	-
8. Agustus	18	18	1	-
9. September	25	24	2	-
10. Oktober	10	15	1	1
11. November	5	5	-	1
12. Desember	17	17	2	-
Barito Utara	166	179	10	4
2020	197	205	17	7

Sumber/Source: Pengadilan Negeri Kabupaten Barito Utara/The Government Law Court of Barito Utara Regency

Tabel 4.4.3 **Tambahan Narapidana Menurut Jenis Kejahatan Dan Jenis Kelamin, 2021**
Number of Added Prisoners by Kind of Criminal and Sex, 2021

Jenis Kejahatan dan Pelanggaran <i>Kinds of criminals and violation</i>		Laki-Laki <i>Male</i>	Perempuan <i>Female</i>	Jumlah <i>Total</i>
(1)	(2)	(3)	(4)	
1.	Politik	-	-	-
2.	Terhadap Kepala Negara	-	-	-
3.	Terhadap Ketertiban Umum	-	-	-
4.	Pembakaran	1	-	1
5.	Penyuapan	-	-	-
6.	Mata uang	-	-	-
7.	Pemalsuan materai/Surat	1	-	1
8.	Kesusilaan	-	-	-
9.	Perjudian	-	-	-
10.	Penculikan	-	-	-
11.	Pembunuhan	1	-	1
12.	Penganiayaan	13	1	14
13.	Pencurian	33	2	35
14.	Perampokan	-	-	-
15.	Memeras/mengancam	-	-	-
16.	Penggelapan	8	1	9
17.	Penipuan	4	1	5
18.	Merusak barang	-	-	-
19.	Dalam Jabatan	-	-	-
20.	Penadahan	4	-	4
21.	Ekonomi	-	-	-
22.	Subversi	-	-	-
23.	Narkotika	44	4	48
24.	Korupsi	2	-	2
25.	Penyelundupan	-	-	-
26.	Perlindungan anak	19	-	19
27.	<i>Illegal logging/fishing</i>	14	-	14
28.	<i>Illegal mining</i>	16	1	17
29.	Teroris	-	-	-
30.	Lain-lain	11	1	12
Jumlah Kejahatan		171	11	182

Sumber/Source: Lembaga Pemasyarakatan Kelas IIB Kabupaten Barito Utara/Prison Class II of Barito Utara Regency

Tabel 4.4.4 Jumlah Narapidana di Lembaga Pemasyarakatan Menurut Jenis Kejahatan dan Status, 2021
Number of Prisoners in Prison Class II by Kind of Criminal, Status and Sex, 2021

Jenis Kejahatan dan Pelanggaran <i>Kinds of criminals and violation</i>		Narapidana	Tahanan	Jumlah
(1)	(2)	(3)	(4)	
1. Politik	-	-	-	
2. Terhadap Kepala Negara	-	-	-	
3. Terhadap Ketertiban Umum	-	-	-	
4. Pembakaran	1	-	1	
5. Penyuaapan	-	-	-	
6. Mata uang	-	-	-	
7. Pemalsuan materai/Surat	1	-	1	
8. Kesusilaan	14	-	14	
9. Perjudian	-	-	-	
10. Penculikan	-	-	-	
11. Pembunuhan	21	-	21	
12. Penganiayaan	13	-	13	
13. Pencurian	51	-	51	
14. Perampokan	3	-	3	
15. Memeras/mengancam	-	-	-	
16. Penggelapan	9	3	12	
17. Penipuan	8	2	10	
18. Merusak barang	1	-	1	
19. Dalam Jabatan	-	-	-	
20. Penadahan	2	-	2	
21. Ekonomi	-	-	-	
22. Subversi	-	-	-	
23. Narkotika	137	15	152	
24. Korupsi	5	-	5	
25. Penyelundupan	-	-	-	
26. Perlindungan anak	45	-	45	
27. <i>Illegal logging/fishing</i>	9	-	9	
28. <i>Illegal mining</i>	4	-	4	
29. Teroris	-	-	-	
30. Lain-lain	12	-	12	
Jumlah Kejahatan	336	20	356	

Sumber/Source: Lembaga Pemasyarakatan Kelas IIB Kabupaten Barito Utara/Prison Class II of Barito Utara Regency

Tabel 4.4.5 Jumlah Perkara dan Terdakwa yang Harus Diselesaikan Pengadilan Negeri Muara Teweh, 2021
Number of Criminal and the Accused Which Should Finish in The Government Law Court of Muara Teweh, 2021

Bulan Months	Sisa yang Lalu Belum Diselesaikan Remaining Past Unresolved		Masuk/Diterima dalam Bulan Laporan Entered/Received in the Report Month	
	Perkara Cases	Terdakwa Defendant	Perkara Cases	Terdakwa Defendant
(1)	(2)	(3)	(4)	(5)
1. Januari/January	13	17	23	24
2. Februari/February	27	32	11	12
3. Maret/March	28	32	20	21
4. April	28	32	11	12
5. Mei/May	25	31	14	15
6. Juni/June	19	22	12	14
7. Juli/July	20	21	21	22
8. Agustus/August	34	40	18	21
9. September	34	40	4	5
10. Oktober/October	13	19	17	19
11. November/November	20	21	7	8
12. Desember/December	22	24	26	29

Lanjutan Tabel/Continued Table 4.4.5

Mendapat keputusan Pengadilan Dengan pasti Get a court decision With certainty				
Bulan Months	Dijatuhi hukuman/dipidana Sentenced		Bebas dari Segala Tuntutan/Lepas Tuntutan Free of All Accused	
	Perkara Cases	Terdakwa Defendant	Perkara Cases	Terdakwa Defendant
(1)	(6)	(7)	(8)	(9)
1. Januari/January	9	13	-	-
2. Februari/February	10	12	-	-
3. Maret/March	20	21	-	-
4. April	14	14	-	-
5. Mei/May	20	23	-	-
6. Juni/June	11	14	-	-
7. Juli/July	7	7	-	-
8. Agustus/August	18	20	-	-
9. September	25	26	-	-
10. Oktober/October	10	16	-	-
11. November/November	5	5	-	-
12. Desember/December	17	19	-	-

Lanjutan Tabel/Continued Table 4.4.5

Bulan Months	Belum mendapat Keputusan Pengadilan dengan Pasti (Bandung/Kasasi/Grasi) <i>Has not received a Decision with a Certain Court (Appeal/Cassation/Clemency)</i>		Diversi	
	Perkara Cases	Terdakwa Defendant	Perkara Cases	Terdakwa Defendant
(1)	(10)	(11)	(12)	(13)
1. Januari/January	-	-	-	-
2. Februari/February	-	-	-	-
3. Maret/March	1	1	-	-
4. April	-	-	-	-
5. Mei/May	2	2	-	-
6. Juni/June	3	6	-	-
7. Juli/July	-	-	-	-
8. Agustus/August	6	9	-	-
9. September	-	-	-	-
10. Oktober/October	3	3	-	-
11. November/November	-	-	-	-
12. Desember/December	3	3	-	-

Lanjutan Tabel/Continued Table 4.4.5

Bulan Months	Dikembalikan ke Kejaksaan /Dikirim ke Instansi Lain Returned to the Prosecutor's Office/Sent to Other Agencies		Sisa yang belum Diselesaikan Remaining Unsolved	
	Perkara Cases	Terdakwa Defendant	Perkara Cases	Terdakwa Defendant
(1)	(14)	(15)	(16)	(17)
1. Januari/January	-	-	13	17
2. Februari/February	-	-	27	32
3. Maret/March	-	-	28	32
4. April	-	-	28	32
5. Mei/May	-	-	25	31
6. Juni/June	-	-	19	22
7. Juli/July	-	-	20	21
8. Agustus/August	-	-	34	40
9. September	-	-	34	40
10. Oktober/October	-	-	13	19
11. November/November	-	-	20	21
12. Desember/December	-	-	22	24

Sumber/Source: Pengadilan Negeri Kabupaten Barito Utara/The Government Law Court of Barito Utara Regency

4.5 AGAMA DAN SOSIAL LAINNYA/RELIGION AND OTHER SOCIAL AFFAIRS

Tabel 4.5.1 Jumlah Penduduk Menurut Kecamatan dan Agama yang Dianut di Kabupaten Barito Utara, 2021
Population by Subdistrict and Religion in Barito Utara Regency, 2021

Kecamatan Subdistrict	Islam Islam	Protestan Protestant	Katolik Catholic	Hindu Hindu	Budha Buddha	Lainnya ¹ Others ¹	Jumlah Total
(1)	(2)	(3)	(4)	(5)	(6)	(7)	(8)
Montallat	9 899	792	401	1 269	-	-	12 361
Gunung Timang	7 116	3 095	1 124	1 616	-	-	12 951
Gunung Purei	1 003	876	61	960	-	4	2 904
Teweh Timur	4 325	768	403	1 210	-	13	6 719
Teweh Tengah	49 682	4 907	1 806	2 014	38	10	58 457
Teweh Baru	10 481	1 166	94	2 664	-	10	14 415
Teweh Selatan	16 258	1 885	1 864	2 287	-	7	22 301
Lahei	10 276	1 680	3 038	381	1	-	15 376
Lahei Barat	5 724	1 247	195	4 440	6	-	11 612
Barito Utara	114 764	16 416	8 986	16 841	45	44	157 096
2020	114 605	16 394	9 046	16 860	45	47	156 997

Catatan/Note: Data berdasarkan registrasi kependudukan/Data based on population registration

¹ Termasuk Konghutchu dan Aliran Kepercayaan lainnya/Include Konghutchu and Others

Sumber/Source: Dinas Kependudukan dan Pencatatan Sipil Kabupaten Barito Utara/Population and Civil Registration Office of Barito Utara Regency

Tabel 4.5.2 Jumlah Tempat Peribadatan Menurut Kecamatan di Kabupaten Barito Utara, 2021
Table Number of Places of Worship by Subdistrict and Religion in Barito Utara Regency, 2021

Kecamatan Subdistrict	Masjid Mosque	Mushola Pray Room	Gereja Protestan Protestant Church	Gereja Katholik Catholic Church	Pura Temple	Vihara Vihara
(1)	(2)	(3)	(5)	(6)	(7)	(8)
Montallat	12	13	8	5	6	-
Gunung Timang	13	30	29	2	5	-
Gunung Purei	3	4	12	1	7	-
Teweh Timur	9	18	8	-	5	-
Teweh Tengah	42	79	32	-	8	1
Teweh Baru	24	11	16	6	7	-
Teweh Selatan	10	20	15	7	2	-
Lahei	13	9	12	7	11	-
Lahei Barat	10	3	12	3	8	-
Barito Utara	136	187	144	31	59	1
2020	130	186	114	34	72	1

Sumber/Source: Kantor Kementerian Agama Kabupaten Barito Utara/Religion Ministry of Barito Utara Regency

Tabel 4.5.3 Nikah, Talak, dan Cerai, 2018-2021
Table Number of Marriage and Divorce, 2018-2021

Kecamatan Subdistrict	Nikah ^{1,2,3} /Marriages ^{1,2,3}		
	2019	2020	2021
(1)	(2)	(3)	(4)
Montallat	84	72	54
Gunung Timang	52	45	45
Gunung Purei	14	6	5
Teweh Timur	40	23	29
Teweh Tengah	449	373	363
Teweh Baru	137	125	105
Teweh Selatan	68	67	60
Lahei ⁴	60	58	90
Lahei Barat	47	37	...
Barito Utara	951	806	751

Catatan/Note: ¹ Termasuk bedolan (nikah di luar KUA)/Including non formal registration

² Hanya untuk yang Beragama Islam/Applies only for moeslem

⁴ Termasuk Kecamatan Lahei Barat/Include Lahei Barat Subdistrict

Lanjutan Tabel/Continued Table 4.5.3

Kecamatan <i>Subdistrict</i>	Talak dan Cerai ^{2,5} /Marriage ^{2,5}				
	2019	2020	2021		Jumlah <i>Total</i>
			Cerai Talak <i>Divorce by Talak</i>	Cerai Gugat <i>Divorce by Petition</i>	
(1)	(5)	(6)	(7)	(8)	(9)
Montallat	1	2	2	8	10
Gunung Timang	0	2	-	7	7
Gunung Purei	1	0	-	-	0
Teweh Timur	1	2	2	7	9
Teweh Tengah	222	158	39	100	139
Teweh Baru	34	26	5	32	37
Teweh Selatan	8	18	9	7	16
Lahei	3	11	5	8	13
Lahei Barat	1	4	1	1	2
Barito Utara	271	223	63	170	233

Catatan/Note: ² Hanya untuk yang Beragama Islam/Applies only for moeslem

Sumber/Source: ³ Kementerian Agama Kabupaten Barito Utara dan Pengadilan Agama Barito Utara/Religion Ministry and Religious Court of Barito Utara Regency

⁵ Pengadilan Agama Kabupaten Barito Utara/Religious Court of Barito Utara Regency

Tabel 4.5.4 Jumlah Organisasi Pemuda Menurut Jenis Organisasi di Kabupaten Barito Utara, 2018-2021
Number of Youth Organization by Type of Organization in Barito Utara Regency, 2018-2021

Jenis Organisasi Type of Organization		2019	2020	2021
(1)		(2)	(3)	(4)
1.	KNPI	1	1	1
2.	AMPI	-	-	-
3.	PPI	-	-	-
4.	IPNU	1	1	1
5.	Pemuda Ansor	1	1	1
6.	Pemuda Katholik/Kristen	2	2	2
7.	Pramuka	1	1	1
8.	Palang Merah Remaja	-	-	-
9.	Karang Taruna/Depsos	3	3	3
10.	HMI	1	1	1
11.	GMKI	-	-	-
12.	HIPMI	1	1	1
13.	IPPNU	1	1	1
14.	PMI	1	1	1
15.	Pemuda Pancasila	1	1	1
16.	Pemuda Muslimin Indonesia	-	-	-
17.	Pemuda Demokrat	-	-	-
18.	Pemuda Panca Marga	1	1	1
19.	Pemuda Muhammadiyah	1	1	1
20.	FKPPI	-	-	-
Jumlah/Total		16	16	16

Sumber/Source: Badan Kesatuan Bangsa dan Politik Kabupaten Barito Utara/National and Political Unity Agency of Barito Utara Regency

Tabel 4.5.5 Jumlah Bencana Alam Menurut Jenisnya, 2004-2021
Table Number of Natural Disaster by Kind, 2004-2021

Tahun Year	Perahu Teggelam Ship Wreck	Kebaka- ran Fire	Banjir Flood	Tanah Longsor Land Slide	Angin Puyuh Cyclone	Paceklik Food Shortage	Disambar petir Flash
(1)	(2)	(3)	(4)	(5)	(6)	(7)	(8)
2004	-	10	1	5	-	-	1
2005	-	8	2	1	-	-	-
2006	-	8	1	1	-	-	-
2007	-	9	2	1	-	-	-
2008	1	5	1	2	-	-	-
2009	-	9	4	3	-	-	-
2010	-	14	1	-	-	-	-
2011	2	11	2	2	-	-	-
2012	-	13	2	1	-	-	-
2013	-	10	2	1	-	-	-
2014	-	9	1	-	-	-	-
2015	-	171	-	-	-	-	-
2016	-	14	3	-	-	-	-
2017	-	17	5	2	-	-	-
2018	-	12	1	2	-	-	-
2019	-	18	2	1	2	-	-
2020	-	17	4	-	-	-	1
2021	-	13	4	1	-	-	-

Sumber/Source: Dinas Sosial, Pemberdayaan Masyarakat dan Desa Kabupaten Barito Utara/Regional office of Social, Village and Peoples Empowerment of Barito Utara Regency

Tabel 4.5.6 Jumlah Korban Bencana Alam dan Bantuan yang Diberikan, 2004-2021
Number of Victims and Aid for Victims , 2004-2021

Tahun Year	Jumlah Korban Number of Victims			Yang Dibantu Helped
	Meninggal Death	Menderita Suffered	Jumlah Total	
(1)	(2)	(3)	(4)	(5)
2004	-	310	310	271
2005	-	450	450	310
2006	-	327	327	312
2007	-	15 861	15 861	15 861
2008	-	13 362	13 362	13 362
2009	-	1 793	1 793	1 635
2010	-	5 624	5 624	1 656
2011	-	645	645	345
2012	-	1 869	1 869	1 524
2013	-	1 700	2 528	1 435
2014	-	3 050	3 050	1 235
2015	1	171	172	172
2016	-	60	60	60
2017	4	24 349	24 353	24 353
2018	-	1 176	1 176	624
2019	-	1 089	1 089	640
2020	1	46 853	46 854	46 853
2021	-	6 366	6 366	227

Lanjutan Tabel/Continued Table 4.5.6

Tahun Year	Taksiran Kerugian Estimated Loss (000 Rp)	Nilai Bantuan Value	
		Uang Money (000 Rp)	Beras Rice (Kg)
(1)	(6)	(7)	(8)
2004	7 777 000	3 000	3 150
2005	10 557 000	-	415
2006	1 090 000	37 000	2 364
2007	1 646 155 500	50 000	40 000
2008	3 700 500	179 640	13 410
2009	431 016,5	7	6 090
2010	839 641	-	1 150
2011	5 100	-	1 140
2012	4 300 000	-	1 620
2013	-	-	2 523
2014	-	-	3 080
2015	-	-	-
2016	-	-	75 430
2017	2 300 000 000	-	105 000
2018	6 500 000	-	445
2019	1 285 000	-	595
2020	1 540 000	-	101 224
2021	3 410 000 000	-	600

Sumber/Source: Dinas Sosial, Pemberdayaan Masyarakat dan Desa Kabupaten Barito Utara/Regional office of Social, Village and Peoples Empowerment of Barito Utara Regency

Tabel 4.5.7 Jumlah Kerusakan Rumah yang Diakibatkan Bencana Alam Menurut Kecamatan di Kabupaten Barito Utara, 2021
Number of Damaged House Caused by Natural Disaster by Subdistrict in Barito Utara Regency, 2021

Kecamatan Subdistrict	Kerusakan Rumah Damaged House
(1)	(2)
Montallat	-
Gunung Timang	-
Gunung Purei	5
Teweh Timur	-
Teweh Tengah	27
Teweh Baru	1
Teweh Selatan	-
Lahei	11
Lahei Barat	3
Barito Utara	47

Sumber/Source: Dinas Sosial, Pemberdayaan Masyarakat dan Desa Kabupaten Barito Utara/Regional office of Social, Village and Peoples Empowerment of Barito Utara Regency

Tabel 4.5.8 Jumlah Penerima Bantuan (kepala keluarga) dan Anggaran Bantuan Sosial Pangan Menurut Kecamatan di Kabupaten Barito Utara, 2021
Number of Beneficiaries (family heads) and Food Social Assistance Budget by District in North Barito Regency, 2021

Kecamatan Subdistrict	Jumlah KK Penerima Bantuan Pangan Number of KK of Food Aid Recipients	Anggaran Bantuan Sosial Pangan (Rupiah) Food Social Assistance Budget (Rupiah)
(1)	(2)	(3)
Montallat	382	76 400 000
Gunung Timang	655	131 000 000
Gunung Purei	217	43 400 000
Teweh Timur	518	103 600 000
TewehTengah	929	185 800 000
Teweh Baru	1 052	210 400 000
Teweh Selatan	581	116 200 000
Lahei	272	54 400 000
Lahei Barat	302	60 400 000
Barito Utara	4 908	981 600 000

Sumber/Source: Dinas Sosial, Pemberdayaan Masyarakat dan Desa Kabupaten Barito Utara/Regional office of Social, Village and Peoples Empowerment of Barito Utara Regency

Tabel 4.5.9 Jumlah Jemaah Haji Menurut Jenis Kelamin dan ONH, 2008-2020
Table Number of Muslim Pilgrim by Sex and Fee, 2008-2020

Tahun Anggaran Budget Year	Laki-laki Male	Perempuan Female	Jumlah Total	Besar ONH Fee
(1)	(2)	(3)	(4)	(5)
2008	39	56	95	3 517 US\$
2009	58	73	131	3 508 US\$
2010	59	76	135	3 440 US\$
2011	68	71	139	3 720 US\$
2012	63	98	161	3 808 US\$
2013	37	63	100	3 733 US\$
2014	33	50	83	3 422 US\$
2015	71	35	106	2 924 US\$
2016	63	68	131	Rp 37 583 308
2017	63	68	131	Rp 37 705 900
2018	84	84	168	Rp 38 157 084
2019	54	72	126	Rp 37 805 084
2020	-	-	-	-
2021	-	-	-	-

Catatan/Note: Mulai tahun 2016, besar ONH dinyatakan dalam satuan rupiah/Since 2016, ONH in rupiah

Sumber/Source: Kementerian Agama Kabupaten Barito Utara/Religion Ministry of Barito Utara Regency

Tabel 4.5.10 Jumlah Jemaah Haji yang Diberangkatkan¹ ke Tanah Suci Mekah Menurut Kecamatan di Kabupaten Barito Utara, 2018-2021
Number of Hajj Pilgrims Dispatched¹ to Mecca's Holy Land by Subdistrict in Barito Utara Regency, 2018-2021

Kecamatan Subdistrict	2019	2020	2021
(1)	(2)	(3)	(4)
Montallat	-	-	-
Gunung Timang	-	-	-
Gunung Purei	2	-	-
Teweh Timur	3	-	-
Teweh Tengah	113	-	-
Teweh Baru	-	-	-
Teweh Selatan	-	-	-
Lahei	8	-	-
Lahei Barat	-	-	-
Barito Utara	126	-	-

Catatan/Note: ¹ Melalui Kementerian Agama/Managed by Ministry of Religious Affair

Sumber/Source: Kementerian Agama Kabupaten Barito Utara/Religion Ministry of Barito Utara Regency

Tabel 4.5.11 Jumlah Penyandang Masalah Kesejahteraan Sosial Yang Memerlukan Bantuan Menurut Kecamatan dan Jenisnya di Kabupaten Barito Utara, 2021
Number of Social Affair by Subdistrict and Kind in Barito Utara Regency, 2021

Kecamatan Subdistrict	Cacat Badan Disability	Cacat Mental Mental Disability	Tuna Wicara Speech Impaired	Tuna Netra Blind	Tuna Rungu Deaf	Jumlah Total
(1)	(2)	(3)	(4)	(5)	(6)	(7)
Montallat	6	7	-	-	-	13
Gunung Timang	11	6	-	4	2	23
Gunung Purei	19	2	-	5	-	26
Teweh Timur	1	10	-	-	-	11
Teweh Tengah	36	41	-	2	1	80
Teweh Baru	7	32	-	-	3	42
Teweh Selatan	16	8	-	9	-	33
Lahei	9	19	2	34	9	73
Lahei Barat	20	18	-	9	9	56
Barito Utara	125	143	2	63	24	357

Sumber/Source: Dinas Sosial, Pemberdayaan Masyarakat dan Desa Kabupaten Barito Utara/Regional office of Social, Village and Peoples Empowerment of Barito Utara Regency

4.6 KEMISKINAN DAN PEMBANGUNAN MANUSIA/POVERTY AND HUMAN DEVELOPMENT

Tabel 4.6.1 Garis Kemiskinan dan Penduduk Miskin di Kabupaten Barito Utara, 2012–2021
Table *Poverty Line and Number of Poor People in Barito Utara Regency, 2012–2021*

Tahun Year	Garis Kemiskinan Poverty Line (rupiah)	Penduduk Miskin Number of Poor People	
		Jumlah (ribu) Total (thousand)	Persentase (%) Percentage (%)
(1)	(2)	(3)	(4)
2012	317 497	7,60	6,10
2013	355 065	7,51	5,98
2014	385 348	7,45	5,88
2015	408 241	7,53	5,93
2016	420 100	6,90	5,38
2017	446 807	6,72	5,21
2018	450 936	6,50	5,00
2019	472 552	6,46	4,95
2020	504 430	6,78	5,17
2021	525 236	7,40	5,61

Catatan/Note: ¹ Referensi waktu adalah Maret/Time reference applied is March

Sumber/Source: BPS, Survei Sosial Ekonomi Nasional (Susenas)/BPS-Statistics Indonesia, National Socioeconomic Survey

Tabel 4.6.2 Indeks Kedalaman Kemiskinan dan Indeks Keparahan Kemiskinan di Kabupaten Barito Utara, 2012–2021
Poverty Gap Index and Poverty Severity Index in Barito Utara Regency, 2012–2021

Tahun ¹ Year ¹	Indeks Kedalaman Kemiskinan Poverty Gap Index	Indeks Keparahan Kemiskinan Poverty Severity Index
(1)	(2)	(3)
2012	0,71	0,12
2013	0,57	0,08
2014	0,68	0,13
2015	0,88	0,25
2016	0,71	0,15
2017	0,55	0,10
2018	0,59	0,10
2019	0,76	0,17
2020	0,67	0,13
2021	0,59	0,12

Sumber/Source: BPS, Survei Sosial Ekonomi Nasional (Susenas)/BPS-Statistics Indonesia, National Socioeconomic Survey

Tabel 4.6.3 Indeks Pembangunan Manusia (IPM) Kabupaten Barito Utara, 2012-2021
Human Development Index (HDI) of Barito Utara Regency, 2012-2021

Tahun Year	Umur Harapan Hidup/UHH (tahun) Life Expectancy (year)	Harapan Lama Sekolah/HLS (tahun) Expected Years of Schooling (year)	Rata-rata Lama Sekolah/RLS (tahun) Mean Years of Schooling (year)	Pengeluaran per Kapita yang Disesuaikan (ribu/orang/tahun) Adjusted Expenditure per Capita (thousand/person/year)	Indeks Pembangunan Manusia (IPM) Human Development Index (HDI)
(1)	(2)	(3)	(4)	(5)	(6)
2012	70,73	11,00	7,74	7 564	64,72
2013	70,81	11,01	7,97	7 614	65,12
2014	70,91	11,15	8,00	8 326	66,30
2015	71,01	11,50	8,33	8 534	67,38
2016	71,26	11,96	8,34	8 774	68,28
2017	71,27	12,38	8,35	9 067	69,07
2018	71,28	12,40	8,59	9 357	69,72
2019	71,29	12,48	8,60	10 010	70,52
2020	71,30	12,49	8,71	9 936	70,59
2021	71,30	12,50	8,85	9 951	70,79

Sumber/Source: BPS, Seri Berita Resmi Statistik Indeks Pembangunan Manusia/BPS-Statistics Indonesia, Series of Press Release of Human Development Index



Pertanian, Kehutanan, Peternakan, dan Perikanan

Agriculture, Forestry, Animal Farm, and Fisheries



Produksi Perikanan Tangkap Barito
Utara 2021

1.091,3 Ton

Produksi perikanan Budidaya
Barito Utara 2021



7.751,9 Ton

Kecamatan Teweh Tengah
menghasilkan produksi perikanan budidaya
sebesar **48,25%** dari keseluruhan produksi
di Kabupaten Barito Utara

PENJELASAN TEKNIS

TECHNICAL NOTES

- | | |
|---|---|
| <p>1. Pengumpulan data Statistik Pertanian (SP) diselenggarakan oleh Badan Pusat Statistik bekerja sama dengan Dinas Pertanian, Perikanan dan Peternakan.</p> | <p>1. <i>The Agricultural Statistics Data Collection (SP) was organized by Statistics Indonesia in collaboration with Agriculture and an Agency.</i></p> |
| <p>2. Data pokok tanaman pangan yang dikumpulkan adalah luas panen dan produktivitas (hasil per hektar). Produksi tanaman pangan merupakan hasil perkalian antara luas panen dengan produktivitas. Jenis data tanaman pangan yang dikumpulkan mencakup padi dan palawija (jagung, kedelai, kacang tanah, ubi kayu dan ubi jalar). Produksi padi mencakup padi sawah dan padi ladang.</p> | <p>2. <i>The basic data of food crops collected are harvested area and productivity (yield per hectare). Food Crops production is the result of multiplication between the harvested areas with productivity. Types of food crops data collected include of rice and secondary crops (maize, soybeans, peanuts, cassava, and sweet potato). Production of paddy covers wetland paddy and dry land paddy.</i></p> |
| <p>3. Pengumpulan data luas panen dilakukan setiap bulan oleh Mantri Pertanian/Kepala Cabang Dinas Kecamatan (KCD) dan dilaporkan dengan menggunakan formulir Statistik Pertanian (SP).</p> | <p>3. <i>Harvested data collection conducted every month by the Agriculture Field Officer/Head of Branch Office Subdistrict (KCD) and reported using Agricultural Statistics (SP) form.</i></p> |
| <p>4. Pengumpulan data produktivitas tanaman pangan dilakukan melalui Survei Ubinan dengan pendekatan rumah tangga menggunakan formulir SUB-S dan dilakukan setiap subround (empat bulanan) dengan petugas lapangan adalah Mantri Statistik (Koordinator Statistik Kecamatan/KSK) dan KCD. Pengumpulan data produktivitas dilakukan melalui pengukuran langsung pada plot ubinan, berukuran 2,5m x 2,5m. Pengumpulan data produktivitas dilakukan pada waktu panen.</p> | <p>4. <i>Food crops productivity data collection conducted through Crop Cutting Survey with the approach of household using SUB-S form and done in every subround (four monthly) by Subdistrict Statistical Coordinator (KSK) and KCD. Productivity data collection conducted through direct measurements on crop cutting plots measuring 2.5m x 2.5m. The productivity data collection is conducted at the time of harvesting.</i></p> |

5. Pengumpulan data luas lahan sawah dilakukan setiap tahun oleh KCD dengan menggunakan formulir SP Lahan.
 6. Tanaman sayuran dan buah-buahan semusim:
 - a. **Tanaman sayuran semusim** adalah tanaman sumber vitamin, garam mineral dan lain-lain yang dikonsumsi dari bagian tanaman yang berupa daun, bunga, buah dan umbinya yang berumur kurang dari satu tahun.
 - b. **Tanaman buah - buahan semusim** adalah tanaman sumber vitamin, garam mineral dan lain-lain yang dikonsumsi dari bagian tanaman yang berupa buah, berumur kurang dari satu tahun, dapat berbentuk pohon/rumpun tetapi menjalar dan berbatang lunak.
 7. Tanaman sayuran dan buah-buahan tahunan:
 - a. **Tanaman sayuran tahunan** adalah tanaman sumber vitamin, garam mineral dan lain-lain yang dikonsumsi dari bagian tanaman yang berupa daun dan atau buah yang berumur kurang dari satu tahun.
 - b. **Tanaman buah-buahan tahunan** adalah tanaman sumber vitamin, garam mineral dan lain-lain yang dikonsumsi dari bagian tanaman yang berupa buah dan merupakan tanaman tahunan.
5. *Wetland area data collection is conducted annually by KCD using SP-Lahan form.*
 6. *Seasonal vegetables and fruit plants:*
 - a. **Seasonal vegetable plants** are plants as the source of vitamins, mineral salts, and others, which are consumed in the form of the plant leaves, flowers, fruits and tubers, which the age are less than one year old.
 - b. **Seasonal fruit plants** are plants as a source of vitamins, mineral salts, and others, which consumed from the parts of the plants such as fruit, aged less than one year, can be a tree/clump but it creeping, and soft trunked.
 7. *Annual vegetables and fruit plants:*
 - a. **Annual vegetable plants** are plants as the source of vitamins, mineral salts, and others, which are consumed in the form of the parts of the plants as the plant leaves or fruits which the age are more than one year old.
 - b. **Annual fruit plants** are plants as a source of vitamins, mineral salts, and others, which are consumed from the parts of the plants such as fruit and are annual plants.

8. Luas panen untuk tanaman sayuran: luas tanaman yang dipanen sekaligus/habis/dibongkar dan luas tanaman yang dipanen berkali-kali (lebih dari satu kali)/belum habis.
 9. **Produksi** adalah hasil menurut bentuk produk dari setiap tanaman sayuran, buah-buahan, biofarmaka, dan tanaman hias yang diambil berdasarkan luas yang dipanen pada bulan/triwulan laporan.
 10. **Kawasan hutan** adalah wilayah tertentu yang berupa hutan, yang ditunjuk dan atau ditetapkan oleh pemerintah untuk dipertahankan keberadaannya sebagai hutan tetap.
 11. Data populasi ternak bersumber dari hasil Survei Peternakan Nasional, sedangkan data jumlah pemotongan ternak merupakan hasil Survei Laporan Pemotongan Ternak. Pengumpulan data pemotongan ternak dilakukan secara lengkap di seluruh Indonesia dari RPH (Rumah Potong Hewan) dan Keurmater setiap triwulan.
8. *Harvested area for the vegetable plants: crops area which harvested at once/depleted/unloaded and crops area which harvested several times (more than once)/not depleted.*
 9. ***Production** is the yield according to the form of crops of vegetables, fruits, medicinal and ornamental plants taken based on the harvested area during the reporting month/quarter.*
 10. ***Forest area** is a specific area of forests, or a designated and assigned by the government to retain its existence as the permanent forests.*
 11. *Livestock population data is obtained from the National Livestock Survey, while data on the number of slaughter houses is the result of Slaughter house Report Survey. That data collection carried out with the complete enumeration of slaughter houses throughout Indonesia from RPH (Slaughter House) and Keurmater quarterly.*

ULASAN**DESCRIPTION**

Produksi tanaman sayur-sayuran di Kabupaten Barito Utara selama tahun 2021 yang paling banyak adalah komoditas Ketimun yaitu sebesar 1.736 Kuintal, sementara produksi paling sedikit adalah komoditas buncis sebesar 28 Kuintal. Selain itu, produksi buah-buahan yang terbesar adalah buah durian sebesar 8.781 Kuintal dan yang terkecil adalah buah jeruk dan jeruk besar, masing-masing sebesar 6 Kuintal.

The largest vegetables production during 2021 was cucumber with total production 1,736 Quintal, while the lowest production was green bean with total production 28 Quintals. In addition, the largest production of fruits was durian amounted to 8,781 Quintals and the smallest was orange and pomelo with production 6 Quintals each.

Dari seluruh luas areal tanaman perkebunan swasta dan perkebunan rakyat di Kabupaten Barito Utara pada tahun 2021, sebesar 46.282 Ha (90,19%) ditanami karet dengan produksi sebesar 37.382,37 Ton (79,98%). Kemudian, produksi kelapa sawit mengalami kenaikan menjadi 7.853,63 ton (16,80%).

Most plantation area of private and community plantations in Barito Utara Regency at 2021, was planted with rubber plants with total area 46,282 Ha (90.19%) with 37,382.37 Tons (79.98%) of production. Total production of palm oil increased to 7,853.63 ton (16.80%)

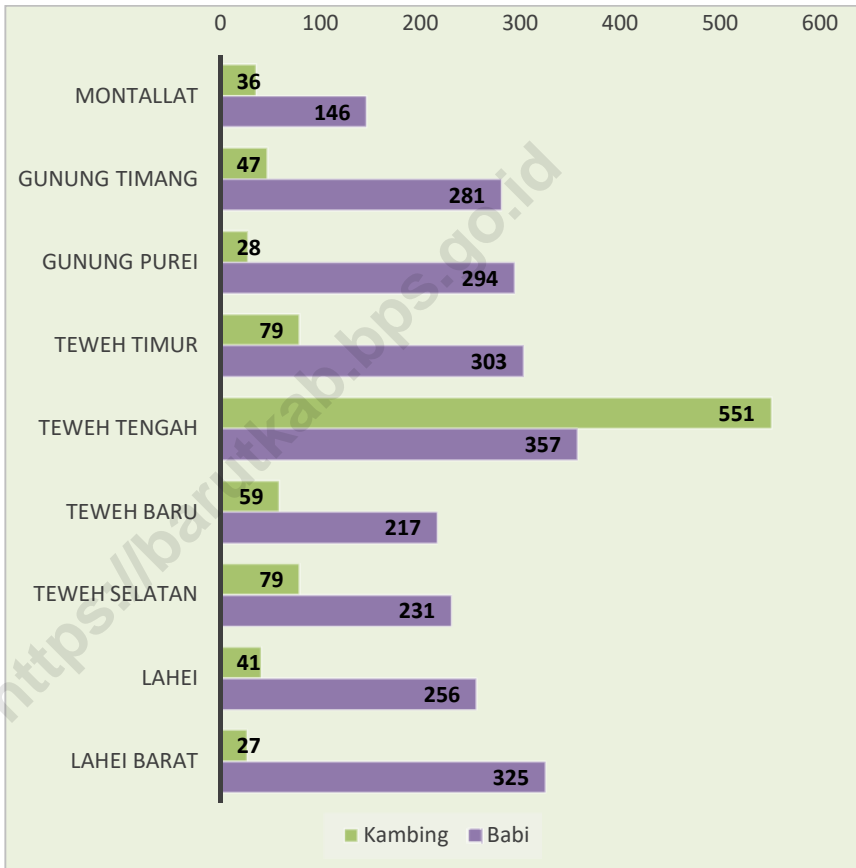
Secara keseluruhan, mayoritas populasi ternak besar pada tahun 2021 menurun dibandingkan tahun 2020, kecuali jumlah ternak kambing yang mengalami kenaikan. Populasi unggas pada tahun 2021 mengalami kenaikan untuk ayam petelur dan ayam pedaging, dan mengalami penurunan untuk ayam kampung dan itik/itik manila.

Overall, the majority of the large livestock population in 2021 will decrease compared to 2020, except for the number of goats which have increased. The poultry population in 2021 will increase for laying hens and broilers, and will decrease for native chickens and manila ducks.

Wilayah di Kabupaten Barito Utara yang memproduksi perikanan budidaya paling banyak adalah Kecamatan Teweh Tengah (3.740,11 Ton). Jenis produksi perikanan budidaya paling besar di Kabupaten Barito Utara adalah keramba 4.298,74 Ton (55,45%), kemudian kolam 3.414,12 Ton (44,04%) dan paling kecil adalah sawah 5,02 Ton (0,06%).

Areas in Barito Utara Regency which produces the most aquaculture was Teweh Tengah Subdistrict (3,740,11 Tons). The greatest types of aquaculture fisheries production was cage 4,298.74 Tons (55.45%), then the water pond 3,414.12 Tons (44.04%) and the smallest is the paddy field 5.02 Tons (0.06%).

Gambar 5 Jumlah Ternak yang Dipotong Menurut Kecamatan dan Jenis Ternak (ekor) di Kabupaten Barito Utara, 2021
Picture Number of Cattle Slaughtered by Sub Subdistrict and Kind of Livestock (heads) in Barito Utara Regency, 2021



Sumber/Source: Dinas Pertanian Kabupaten Barito Utara/Agriculture Office of Barito Utara Regency

5.1 TANAMAN PANGAN/FOOD CROPS

Tabel 5.1.1 Luas Panen, Produktivitas, dan Produksi Padi¹ di Kabupaten Barito Utara, 2018-2021
Harvested Area, Productivity, and Production of Paddy¹ in Barito Utara Regency, 2018-2021

Tahun Years	Luas Panen (ha) Harvested Area (ha)	Produktivitas (ton/ha) Productivity (ton/ha)	Produksi (ton) Production (ton)
(1)	(2)	(3)	(4)
2018	1 839,39	2,87	5 270,02
2019	3 507,77	2,63	9 218,55
2020	3 903,69	1,69	6 607,81
2021^x	2 235,00	2,73	6 109,00

Catatan/Note: ¹ Kualitas produksi gabah kering giling/The production is in term of dry unhusked paddy

² Luas panen Oktober-Desember 2021 adalah angka potensi hasil KSA September 2021; Produksi padi September 2021 adalah angka sementara karena masih menggunakan produktivitas Subround III 2020; Produksi padi Oktober-Desember 2021 adalah angka sementara karena masih menggunakan angka potensi luas panen dan produktivitas Subround III 2020/Harvested area of October-December 2021 is the number of potential KSA yields for September 2021; Rice production in September 2021 is a provisional figure because it is still using the productivity of Subround III 2020; Rice production October-December 2021 is a provisional figure because it is still using the figures for the potential harvest area and productivity of Subround III 2020

^x **Angka Sementara (ASEM)/Preliminary figures**

Sumber/Source: BPS, Survei Kerangka Sampel Area (KSA)/BPS-Statistics Indonesia, Area Sampling Frame (ASF) Survey

Tabel **5.1.2** **Produksi Padi¹ dan Beras di Kabupaten Barito Utara, 2018-2021**
Table **Paddy¹ and Rice Production in Barito Utara Regency, 2018-2021**

Kecamatan Subdistrict	Produksi Padi (ton GKG) Paddy Production (ton GKG)	Produksi Padi Setara Beras (ton) Rice Equivalent Production (ton)
(1)	(2)	(3)
2018	5 270,02	3 114,32
2019	9 218,55	5 447,73
2020	6 607,81	3 904,91
2021*	6 109,00	3 610,00

Catatan/Note: ¹ Kualitas produksi gabah kering giling/*The production is in term of dry unhusked paddy*

² Luas panen Oktober-Desember 2021 adalah angka potensi hasil KSA September 2021; Produksi padi September 2021 adalah angka sementara karena masih menggunakan produktivitas Subround III 2020; Produksi padi Oktober-Desember 2021 adalah angka sementara karena masih menggunakan angka potensi luas panen dan produktivitas Subround III 2020/*Harvested area of October-December 2021 is the number of potential KSA yields for September 2021; Rice production in September 2021 is a provisional figure because it is still using the productivity of Subround III 2020; Rice production October-December 2021 is a provisional figure because it is still using the figures for the potential harvest area and productivity of Subround III 2020*

* **Angka Sementara (ASEM)/Preliminary figures**

Sumber/Source: BPS, Laporan Statistik Pertanian (SP)/*BPS-Statistics of Barito Utara Regency, Agricultural Statistics Report of Food Crops*

5.2 HORTIKULTURA/HORTICULTURE

Tabel 5.2.1 Luas Panen Tanaman Sayuran Menurut Kecamatan dan Jenis Tanaman (ha) di Kabupaten Barito Utara, 2020 dan 2021^x
Harvested Area of Vegetables by Subdistrict and Kind of Plant (ha) in Barito Utara Regency, 2020 and 2021^x

Kecamatan Subdistrict	Bawang Merah Shallot		Cabai Besar Big Chili		Cabai Rawit Chili/Cayenne Pepper		Kentang Potato	
	2020	2021 ^x	2020	2021 ^x	2020	2021 ^x	2020	2021 ^x
(1)	(2)	(3)	(4)	(5)	(6)	(7)	(8)	(9)
Montallat	-	-	-	-	-	1	-	-
Gunung Timang	-	-	2	-	3	3	-	-
Gunung Purei	-	-	-	-	3	6	-	-
Teweh Timur	-	-	-	4	6	5	-	-
Teweh Tengah	-	-	-	-	4	4	-	-
Teweh Baru	-	-	2	3	10	3	-	-
Teweh Selatan	1	-	2	5	6	8	-	-
Lahei	-	-	-	-	6	8	-	-
Lahei Barat	-	-	-	-	14	17	-	-
Barito Utara	1	-	6	12	52	54	-	-

Lanjutan Tabel/Continued Table 5.2.1

Kecamatan Subdistrict	Kubis Cabbage		Tomat Tomato		Bawang Putih Garlic	
	2020	2021 ^x	2020	2021 ^x	2020	2021 ^x
(1)	(10)	(11)	(12)	(13)	(14)	(15)
Montallat	-	-	-	-	-	-
Gunung Timang	-	-	-	-	-	-
Gunung Purei	-	-	-	-	-	-
Teweh Timur	-	-	-	-	-	-
Teweh Tengah	-	-	1	2	-	-
Teweh Baru	-	-	3	-	-	-
Teweh Selatan	-	-	3	3	-	-
Lahei	-	-	-	-	-	-
Lahei Barat	-	-	-	-	-	-
Barito Utara	-	-	7	5	-	-

Lanjutan Tabel/Continued Table 5.2.1

Kecamatan Subdistrict	Petsai Chinese Cabbage		Wortel Carrot		Kacang Panjang Yardlong Bean	
	2020	2021 ^x	2020	2021 ^x	2020	2021 ^x
(1)	(16)	(17)	(18)	(19)	(20)	(21)
Montallat	-	-	-	-	3	1
Gunung Timang	-	-	-	-	13	17
Gunung Purei	-	-	-	-	9	12
Teweh Timur	-	-	-	-	15	12
Teweh Tengah	-	-	-	-	3	2
Teweh Baru	-	2	-	-	24	4
Teweh Selatan	12	8	-	-	11	6
Lahei	3	-	-	-	12	15
Lahei Barat	-	-	-	-	17	17
Barito Utara	15	10	-	-	107	86

Lanjutan Tabel/Continued Table 5.2.1

Kecamatan Subdistrict	Kangkong Kangkong		Terung Eggplant		Bayam Spinach	
	2020	2021 ^x	2020	2021 ^x	2020	2021 ^x
(1)	(22)	(23)	(24)	(25)	(26)	(27)
Montallat	2	-	2	1	2	1
Gunung Timang	13	14	-	-	10	16
Gunung Purei	5	11	2	6	5	20
Teweh Timur	12	10	16	12	12	11
Teweh Tengah	2	1	4	2	3	3
Teweh Baru	11	1	11	4	13	3
Teweh Selatan	9	11	4	3	9	10
Lahei	3	14	10	10	6	12
Lahei Barat	10	14	15	11	-	-
Barito Utara	67	76	64	48	60	75

Lanjutan Tabel/Continued Table 5.2.1

Kecamatan Subdistrict	Bawang Daun Welch Onion		Buncis String Bean		Ketimun Cucumber	
	2020	2021*	2020	2021*	2020	2021*
(1)	(28)	(29)	(30)	(28)	(29)	(30)
Montallat	-	-	-	-	2	-
Gunung Timang	-	-	-	-	-	9
Gunung Purei	-	-	-	-	7	16
Teweh Timur	-	-	1	1	14	12
Teweh Tengah	-	-	-	-	5	3
Teweh Baru	-	-	-	-	7	2
Teweh Selatan	4	3	-	1	7	6
Lahei	-	-	-	-	10	15
Lahei Barat	-	-	-	-	-	-
Barito Utara	4	3	1	2	52	63

Catatan/Note: * Angka Sementara (ASEM)/Preliminary figures

Sumber/Source: BPS, Statistik Pertanian Hortikultura SPH-SBS/BPS-Statistics Indonesia, Agricultural Statistic for Horticulture SPH-SBS

Tabel 5.2.2 Produksi Tanaman Sayuran Menurut Kecamatan dan Jenis Tanaman (kuintal) di Kabupaten Barito Utara, 2020 dan 2021^x
Production of Vegetables by Subdistrict and Kind of Plant (kuintal) in Barito Utara Regency, 2020 and 2021^x

Kecamatan Subdistrict	Bawang Merah Shallot		Cabai Besar Big Chili		Cabai Rawit Chili/Cayenne Pepper		Kentang Potato	
	2020	2021 ^x	2020	2021 ^x	2020	2021 ^x	2020	2021 ^x
(1)	(2)	(3)	(4)	(5)	(6)	(7)	(8)	(9)
Montallat	-	-	-	-	-	4	-	-
Gunung Timang	-	-	36	-	107	79	-	-
Gunung Purei	-	-	-	-	70	99	-	-
Teweh Timur	-	-	-	53	165	110	-	-
Teweh Tengah	-	-	-	-	131	189	-	-
Teweh Baru	-	-	73	80	197	100	-	-
Teweh Selatan	24	-	62	28	192	68	-	-
Lahei	-	-	-	-	111	76	-	-
Lahei Barat	-	-	-	-	126	82	-	-
Barito Utara	24	-	171	161	1 099	807	-	-

Lanjutan Tabel/Continued Table 5.2.2

Kecamatan Subdistrict	Kubis Cabbage		Tomat Tomato		Bawang Putih Garlic	
	2020	2021 ^x	2020	2021 ^x	2020	2021 ^x
(1)	(10)	(11)	(12)	(13)	(14)	(15)
Montallat	-	-	-	-	-	-
Gunung Timang	-	-	-	-	-	-
Gunung Purei	-	-	-	-	-	-
Teweh Timur	-	-	-	-	-	-
Teweh Tengah	-	-	35	37	-	-
Teweh Baru	-	-	68	4	-	-
Teweh Selatan	-	-	102	50	-	-
Lahei	-	-	-	-	-	-
Lahei Barat	-	-	-	-	-	-
Barito Utara	-	-	205	91	-	-

Lanjutan Tabel/Continued Table 5.2.2

Kecamatan Subdistrict	Petsai Chinese Cabbage		Wortel Carrot		Kacang Panjang Yardlong Bean	
	2020	2021 ^x	2020	2021 ^x	2020	2021 ^x
(1)	(16)	(17)	(18)	(19)	(20)	(21)
Montallat	-	-	-	-	54	8
Gunung Timang	-	-	-	-	175	189
Gunung Purei	-	-	-	-	93	171
Teweh Timur	-	-	-	-	352	268
Teweh Tengah	-	-	-	-	89	82
Teweh Baru	-	40	-	-	275	93
Teweh Selatan	237	66	-	-	235	106
Lahei	31	-	-	-	373	196
Lahei Barat	-	-	-	-	228	177
Barito Utara	268	106	-	-	1 874	1 290

Lanjutan Tabel/Continued Table 5.2.2

Kecamatan Subdistrict	Kangkung Kangkong		Terung Eggplant		Bayam Spinach	
	2020	2021 ^x	2020	2021 ^x	2020	2021 ^x
(1)	(22)	(23)	(24)	(25)	(26)	(27)
Montallat	26	-	34	10	44	7
Gunung Timang	216	125	-	-	160	166
Gunung Purei	119	137	64	210	122	282
Teweh Timur	116	97	540	271	120	128
Teweh Tengah	82	37	172	149	58	59
Teweh Baru	184	246	338	230	190	60
Teweh Selatan	183	83	275	52	152	95
Lahei	31	251	393	119	81	171
Lahei Barat	150	73	184	68	-	-
Barito Utara	1 107	1 049	2 000	1 109	927	968

Lanjutan Tabel/Continued Table 5.2.2

Kecamatan Subdistrict	Bawang Daun Welch Onion		Buncis String Bean		Ketimun Cucumber	
	2020	2021 ^x	2020	2021 ^x	2020	2021 ^x
(1)	(28)	(29)	(30)	(31)	(32)	(33)
Montallat	-	-	-	-	32	42
Gunung Timang	-	-	-	-	-	90
Gunung Purei	-	-	-	-	75	242
Teweh Timur	-	-	6	21	772	404
Teweh Tengah	-	-	-	-	211	175
Teweh Baru	-	1	-	-	202	400
Teweh Selatan	80	47	-	7	150	92
Lahei	-	-	-	-	284	291
Lahei Barat	-	-	-	-	-	-
Barito Utara	80	48	6	28	1 726	1 736

Catatan/Note: ^x Angka Sementara (ASEM)/Preliminary figures

Sumber/Source: BPS, Statistik Pertanian Hortikultura SPH-SBS/BPS-Statistics Indonesia, Agricultural Statistic for Horticulture SPH-SBS

Tabel 5.2.3 Luas Panen Tanaman Sayuran dan Buah-Buahan Semusim Menurut Jenis Tanaman (ha) di Kabupaten Barito Utara, 2019-2021
Harvested Area of Seasonal Vegetables and Fruits by Kind of Plant (ha) in Barito Utara Regency, 2019-2021

Jenis Tanaman Kind of Plant	2018	2019	2020	2021 ^x
(1)	(2)	(3)	(4)	(5)
Sayuran/Vegetables				
Bawang Daun/Welch Onion	-	4	4	3
Bawang Merah/Shallot	55	23	1	-
Bawang Putih/Garlic	-	-	-	-
Bayam/Spinach	65	72	60	75
Buncis/Green Bean	1	1	1	2
Cabai Besar/Big Chili (<i>Capsicum Annum</i>)	10	11	6	12
Cabai Rawit/Chili/Cayenne Pepper (<i>Capsicum Frustrescens</i>)	34	54	52	54
Jamur/Mushroom	-	-	12	-
Kacang Merah/Redbean	-	-	-	-
Kacang Panjang/Yardlong Bean	102	111	107	86
Kangkung/Kangkong	71	61	67	76
Kembang Kol/Cauliflower	-	-	-	-

Lanjutan Tabel/Continued Table 5.2.3

Jenis Tanaman Kind of Plant	2018	2019	2020	2021*
(1)	(2)	(3)	(4)	(5)
Sayuran/Vegetables				
Kentang/Potato	-	-	-	-
Ketimun/Cucumber	63	63	52	63
Kubis/Cabbage	-	-	-	-
Labu Siam/Chayote	1	-	-	6
Lobak/Radish	-	-	-	-
Petsai/Chinese Cabbage	18	25	15	10
Terung/Eggplant	-	67	64	48
Tomat/Tomato	60	5	7	5
Wortel/Carrot	5	-	-	-
Buah-Buahan/Fruits				
Blewah/Cantaloupe	-	-	-	-
Melon/Melon	2	10	5	2
Semangka/Watermelon	3	18	6	7

Catatan/Note: * Angka Sementara (ASEM)/Preliminary figures

Sumber/Source: BPS, Statistik Pertanian Hortikultura SPH-SBS/BPS-Statistics Indonesia, Agricultural Statistic for Horticulture SPH-SBS

Tabel 5.2.4 Produksi Tanaman Sayuran dan Buah-Buahan Semusim Menurut Jenis Tanaman (kuintal) di Kabupaten Barito Utara, 2018-2021
Production of Seasonal Vegetables and Fruits by Kind of Plant (quintal) in Barito Utara Regency, 2018-2021

Jenis Tanaman <i>Kind of Plant</i>	2018	2019	2020	2021 ^x
(1)	(2)	(3)	(4)	(5)
Sayuran/Vegetables				
Bawang Daun/ <i>Welch Onion</i>	-	57	80	48
Bawang Merah/ <i>Shallot</i>	2 010	633	24	-
Bawang Putih/ <i>Garlic</i>	-	-	-	-
Bayam/ <i>Spinach</i>	783	1 004	927	968
Buncis/ <i>Green Bean</i>	12	15	6	28
Cabai Besar/ <i>Big Chili (Capsicum Annum)</i>	86	136	171	161
Cabai Rawit/ <i>Chili/Cayenne Pepper (Capsicum Frutescens)</i>	528	835	1 099	807
Jamur/ <i>Mushroom</i>	-	244	104	-
Kacang Merah/ <i>Redbean</i>	-	-	-	-
Kacang Panjang/ <i>Yardlong Bean</i>	1 887	1 982	1 874	1 290
Kangkung/ <i>Kangkong</i>	889	853	1 107	1 049
Kembang Kol/ <i>Cauliflower</i>	-	-	-	-

Lanjutan Tabel/Continued Table 5.2.4

Jenis Tanaman Kind of Plant	2018	2019	2020	2021*
(1)	(2)	(3)	(4)	(5)
Sayuran/Vegetables				
Kentang/Potato	-	-	-	-
Ketimun/Cucumber	1 537	1 510	1 726	1 736
Kubis/Cabbage	-	-	-	-
Labu Siam/Chayote	23	-	-	219
Lobak/Radish	-	-	-	-
Petsai/Chinese Cabbage	287	453	268	106
Terung/Eggplant	1 529	1 633	2 000	1 109
Tomat/Tomato	65	71	205	91
Wortel/Carrot	-	-	-	-
Buah-Buahan/Fruits				
Blewah/Cantaloupe	-	-	-	-
Melon/Melon	15	766	452	35
Semangka/Watermelon	30	816	165	214

Catatan/Note: * Angka Sementara (ASEM)/Preliminary figures

Sumber/Source: BPS, Statistik Pertanian Hortikultura SPH-SBS/BPS-Statistics Indonesia, Agricultural Statistic for Horticulture SPH-SBS

Tabel 5.2.5 Luas Panen Tanaman Biofarmaka Menurut Kecamatan dan Jenis Tanaman (m²) di Kabupaten Barito Utara, 2020 dan 2021^x
Harvested Area of Medicinal Plants by Subdistrict and Kind of Plant (m²) in Barito Utara Regency, 2020 and 2021^x

Kecamatan Subdistrict	Jahe Ginger		Laos/Lengkuas Galanga	
	2020	2021 ^x	2020	2021 ^x
(1)	(2)	(3)	(4)	(5)
Montallat	11	37	7	19
Gunung Timang	175	55	80	45
Gunung Purei	2 441	1 420	1 611	660
Teweh Timur	8 200	5 250	1 000	800
Teweh Tengah	850	400	100	240
Teweh Baru	40	2 400	35	2 400
Teweh Selatan	239	15 000	220	5 000
Lahei	350	880	130	240
Lahei Barat	15	35	50	20
Barito Utara	12 321	25 477	3 233	9 424

Lanjutan Tabel/Continued Table 5.2.5

Kecamatan Subdistrict	Kencur <i>East Indian Galangal</i>		Kunyit <i>Turmeric</i>	
	2020	2021*	2020	2021*
(1)	(6)	(7)	(8)	(9)
Montallat	9	20	12	30
Gunung Timang	70	20	66	27
Gunung Purei	1 137	803	1 452	620
Teweh Timur	1 600	900	2 355	1 750
Teweh Tengah	215	75	300	400
Teweh Baru	25	2 400	40	2 400
Teweh Selatan	163	2 500	101	3 000
Lahei	86	384	215	500
Lahei Barat	15	37	15	28
Barito Utara	3 320	7 139	4 556	8 755

Lanjutan Tabel/Continued Table 5.2.5

Kecamatan Subdistrict	Mahkota Dewa <i>Crown of God</i>		Mengkudu <i>Pace/Indian Mulberry</i>		Temulawak <i>Java Turmeric</i>	
	2020	2021 ^x	2020	2021 ^x	2020	2021 ^x
(1)	(10)	(11)	(12)	(13)	(14)	(15)
Montallat	-	-	-	-	-	-
Gunung Timang	15	75	20	60	15	-
Gunung Purei	93	58	61	57	162	157
Teweh Timur	15	15	200	260	425	-
Teweh Tengah	-	-	-	-	-	-
Teweh Baru	-	-	-	-	-	-
Teweh Selatan	-	-	-	-	-	-
Lahei	7	20	5	45	10	55
Lahei Barat	-	-	-	-	-	25
Barito Utara	130	168	286	422	612	237

Catatan/Note: ^x Angka Sementara (ASEM)/Preliminary figures

Sumber/Source: BPS, Statistik Pertanian Hortikultura SPH-TBF/BPS-Statistics Indonesia, Agricultural Statistic for Horticulture SPH-TBF

Tabel 5.2.6 **Produksi Tanaman Biofarmaka Menurut Kecamatan dan Jenis Tanaman (kg) di Kabupaten Barito Utara, 2020 dan 2021^x**
Production of Medicinal Plants by Subdistrict and Kind of Plant (kg) in Barito Utara Regency, 2020 and 2021^x

Kecamatan Subdistrict	Jahe Ginger		Laos/Lengkuas Galanga	
	2020	2021 ^x	2020	2021 ^x
(1)	(2)	(3)	(4)	(5)
Montallat	21	80	19	65
Gunung Timang	418	85	180	50
Gunung Purei	7 010	4 986	3 621	2 055
Teweh Timur	23 900	23 000	3 700	2 750
Teweh Tengah	1 660	1 175	1 028	1 750
Teweh Baru	143	9 600	118	9 600
Teweh Selatan	418	16 840	573	5 710
Lahei	2 700	1 840	1 130	1 335
Lahei Barat	80	120	40	80
Barito Utara	36 350	57 726	10 409	23 395

Lanjutan Tabel/Continued Table 5.2.6

Kecamatan Subdistrict	Kencur East Indian Galangal		Kunyit Turmeric	
	2020	2021^x	2020	2021^x
(1)	(6)	(7)	(8)	(9)
Montallat	21	47	29	67
Gunung Timang	125	35	148	35
Gunung Purei	2 153	1 255	2 527	1 480
Teweh Timur	3 440	3 332	5 300	11 560
Teweh Tengah	300	205	956	613
Teweh Baru	64	9 600	100	9 600
Teweh Selatan	442	2 410	228	3 390
Lahei	760	845	1 785	525
Lahei Barat	35	85	25	40
Barito Utara	7 340	17 814	11 098	27 310

Lanjutan Tabel/Continued Table 5.2.6

Kecamatan Subdistrict	Mahkota Dewa Crown of God		Mengkudu Pace/Indian Mulberry		Temulawak Java Turmeric	
	2020	2021 ^x	2020	2021 ^x	2020	2021 ^x
(1)	(10)	(11)	(12)	(13)	(14)	(15)
Montallat	-	-	-	-	-	-
Gunung Timang	180	900	123	120	45	-
Gunung Purei	3 036	1 096	162	109	392	230
Teweh Timur	720	720	2 010	1 285	920	-
Teweh Tengah	-	-	-	-	-	-
Teweh Baru	-	-	-	-	-	-
Teweh Selatan	-	-	-	-	-	-
Lahei	120	240	50	175	65	181
Lahei Barat	-	-	-	-	-	56
Barito Utara	4 056	2 956	2 345	1 689	1 422	467

Catatan/Note: ^x Angka Sementara (ASEM)/Preliminary figures

Sumber/Source: BPS, Statistik Pertanian Hortikultura SPH-TBF/BPS-Statistics Indonesia, Agricultural Statistic for Horticulture SPH-TBF

Tabel 5.2.7 Luas Panen Tanaman Biofarmaka Menurut Jenis Tanaman (m²) di Kabupaten Barito Utara, 2018-2021
Table **Harvested Area of Medicinal Plants by Kind of Plant (m²) in Barito Utara Regency, 2018-2021**

Jenis Tanaman Kind of Plant	2018	2019	2020	2021 ^x
(1)	(2)	(3)	(4)	(5)
Dlingo/Dringo/Sweet Root/Calamus	-	18	8	-
Jahe/Ginger	15 264	8 504	12 321	25 477
Kapulaga/Java Cardamon	-	-	-	5 000
Keji Beling/Kecibeling/Strobilanthes crispa	30	67	91	-
Kencur/East Indian Galangal	5 735	4 570	3 320	7 139
Kunyit/Turmeric	8 099	3 556	4 556	8 755
Laos/Lengkuas/Galanga	4 526	3 818	3 233	9 424
Lempuyang/Zingiber Aromaticum	85	75	285	185
Lidah Buaya/Oliviera	-	2	-	5
Mahkota Dewa/Crown of God	270	83	130	168
Mengkudu/Pace/Indian Mulberry	781	350	286	422
Sambiloto/King of Bitter	-	2	-	-
Temuireng/Black Turmeric	150	15	10	-
Temukunci/Chinese Keys	-	-	-	-
Temulawak/Java Turmeric	410	787	612	237

Catatan/Note: ^x Angka Sementara (ASEM)/Preliminary figures

Sumber/Source: BPS, Statistik Pertanian Hortikultura SPH-TBF/BPS-Statistics Indonesia, Agricultural Statistic for Horticulture SPH-TBF

Tabel 5.2.8 Produksi Tanaman Biofarmaka Menurut Jenis Tanaman (kg) di Kabupaten Barito Utara, 2018-2021
Table Production of Medicinal Plants by Kind of Plant (kg) in Barito Utara Regency, 2018-2021

Jenis Tanaman Kind of Plant	2018	2019	2020	2021 ^x
(1)	(2)	(3)	(4)	(5)
Dlingo/Dringo/Sweet Root/Calamus	2	48	50	-
Jahe/Ginger	18 517	16 541	36 360	57 726
Kapulaga/Java Cardamon	-	-	-	3 910
Keji Beling/Kecibeling/Strobilan thes crispa	169	235	481	-
Kencur/East Indian Galangal	7 682	8 674	7 340	17 814
Kunyit/Turmeric	8 285	7 375	11 098	27 310
Laos/Lengkuas/Galanga	9 129	10 698	10 409	23 395
Lempuyang/Zingiber Aromaticum	552	575	977	1 544
Lidah Buaya/Oliviera	5	16	-	75
Mahkota Dewa/Crown of God	3 144	3 492	4 056	2 956
Mengkudu/Pace/Indian Mulberry	1 679	1 787	2 345	1 689
Sambiloto/King of Bitter	-	5	-	-
Temuireng/Black Turmeric	312	65	30	-
Temukunci/Chinese Keys	-	-	-	-
Temulawak/Java Turmeric	2 590	2 362	1 422	467

Catatan/Note: ^x Angka Sementara (ASEM)/Preliminary figures

Sumber/Source: BPS, Statistik Pertanian Hortikultura SPH-TBF/BPS-Statistics Indonesia, Agricultural Statistic for Horticulture SPH-TBF

Tabel 5.2.9 Luas Panen Tanaman Hias Menurut Kecamatan dan Jenis Tanaman (m²) di Kabupaten Barito Utara, 2020 dan 2021^x
Harvested Area of Ornamental Plants by Subdistrict and Kind of Plant (m²) in Barito Utara Regency, 2020 and 2021^x

Kecamatan Subdistrict	Anggrek Orchid		Krisan Chrysantemum	
	2020	2021 ^x	2020	2021 ^x
(1)	(2)	(3)	(4)	(5)
Montallat	-	-	-	-
Gunung Timang	-	-	-	-
Gunung Purei	-	-	-	-
Teweh Timur	-	-	-	-
Teweh Tengah	-	-	-	-
Teweh Baru	-	-	-	-
Teweh Selatan	-	-	-	-
Lahei	-	-	-	-
Lahei Barat	-	-	-	-
Barito Utara	-	-	-	-

Lanjutan Tabel/Continued Table 5.2.9

Kecamatan Subdistrict	Mawar Rose		Sedap Malam Tuberose	
	2020	2021 ^x	2020	2021 ^x
(1)	(6)	(7)	(8)	(9)
Montallat	-	-	-	-
Gunung Timang	-	-	-	-
Gunung Purei	-	-	-	-
Teweh Timur	-	-	-	-
Teweh Tengah	-	-	-	-
Teweh Baru	-	-	-	-
Teweh Selatan	-	-	-	-
Lahei	-	-	-	-
Lahei Barat	-	-	-	-
Barito Utara	-	-	-	-

Catatan/Note: ^x Angka Sementara (ASEM)/Preliminary figures

Sumber/Source: BPS, Statistik Pertanian Hortikultura SPH-TH/BPS-Statistics Indonesia, Agricultural Statistic for Horticulture SPH-TH

Tabel 5.2.10 **Produksi Tanaman Hias Menurut Kecamatan dan Jenis Tanaman (tangkai) di Kabupaten Barito Utara, 2020 dan 2021^x**
Table **Production of Ornamental Plants by Subdistrict and Kind of Plant (stalks) in Barito Utara Regency, 2020 and 2021^x**

Kecamatan Subdistrict	Anggrek Orchid		Krisan Chrysantemum	
	2020	2021 ^x	2020	2021 ^x
(1)	(2)	(3)	(4)	(5)
Montallat	-	-	-	-
Gunung Timang	-	-	-	-
Gunung Purei	-	-	-	-
Teweh Timur	-	-	-	-
Teweh Tengah	-	-	-	-
Teweh Baru	-	-	-	-
Teweh Selatan	-	-	-	-
Lahei	-	-	-	-
Lahei Barat	-	-	-	-
Barito Utara	-	-	-	-

Lanjutan Tabel/Continued Table 5.2.10

Kecamatan Subdistrict	Mawar Rose		Sedap Malam Tuberose	
	2020	2021 ^x	2020	2021 ^x
(1)	(6)	(7)	(8)	(9)
Montallat	-	-	-	-
Gunung Timang	-	-	-	-
Gunung Purei	-	-	-	-
Teweh Timur	-	-	-	-
Teweh Tengah	-	-	-	-
Teweh Baru	-	-	-	-
Teweh Selatan	-	-	-	-
Lahei	-	-	-	-
Lahei Barat	-	-	-	-
Barito Utara	-	-	-	-

Catatan/Note: ^x Angka Sementara (ASEM)/Preliminary figures

Sumber/Source: BPS, Statistik Pertanian Hortikultura SPH-TH/BPS-Statistics Indonesia, Agricultural Statistic for Horticulture SPH-TH

Tabel 5.2.11 Luas Panen Tanaman Hias Menurut Jenis Tanaman (m²) di Kabupaten Barito Utara, 2018-2021
Table *Harvested Area of Ornamental Plants by Kind of Plant (m²) in Barito Utara Regency, 2018-2021*

Jenis Tanaman <i>Kind of Plant</i>	2018	2019	2020	2021 ^x
(1)	(2)	(3)	(4)	(5)
Angrek/ <i>Orchid</i>	-	-	-	-
Anturium Bunga/ <i>Flamingo Lily Flower</i>	-	-	-	-
Anyelir/ <i>Carnation</i>	-	-	-	-
Dracaena/ <i>Dracaena</i>	-	-	-	-
Gladiol/ <i>Gladiol</i>	-	-	-	-
Herbras/ <i>Gerbera</i>	-	-	-	-
Krisan/ <i>Chrysantemum</i>	-	-	-	-
Mawar/ <i>Rose</i>	-	-	-	-
Melati/ <i>Jasmine</i>	-	-	-	-
Palem/ <i>Palm</i>	-	-	-	-
Pisang-pisangan/ <i>Heliconia</i>	-	-	-	-
Sedap Malam/ <i>Tuberose</i>	-	-	-	-

Catatan/Note: ^x Angka Sementara (ASEM)/Preliminary figures

Sumber/Source: BPS, Statistik Pertanian Hortikultura SPH-TH/BPS-Statistics Indonesia, Agricultural Statistic for Horticulture SPH-TH

Tabel 5.2.12 Produksi Tanaman Hias Menurut Jenis Tanaman (tangkai) di Kabupaten Barito Utara, 2018-2021
Table Production of Ornamental Plants by Kind of Plant (stalks) in Barito Utara Regency, 2018-2021

Jenis Tanaman Kind of Plant	2018	2019	2020	2021 ^x
(1)	(2)	(3)	(4)	(5)
Anggrek/ <i>Orchid</i>	-	-	-	-
Anturium Bunga/ <i>Flamingo Lily Flower</i>	-	-	-	-
Anyelir/ <i>Carnation</i>	-	-	-	-
Dracaena/ <i>Dracaena</i>	-	-	-	-
Gladiol/ <i>Gladiol</i>	-	-	-	-
Herbras/ <i>Gerbera</i>	-	-	-	-
Krisan/ <i>Chrysantemum</i>	-	-	-	-
Mawar/ <i>Rose</i>	-	-	-	-
Melati/ <i>Jasmine</i>	-	-	-	-
Palem/ <i>Palm</i>	-	-	-	-
Pisang-pisangan/ <i>Heliconia</i>	-	-	-	-
Sedap Malam/ <i>Tuberose</i>	-	-	-	-

Catatan/Note: ^x Angka Sementara (ASEM)/Preliminary figures

Sumber/Source: BPS, Statistik Pertanian Hortikultura SPH-TH/BPS-Statistics Indonesia, Agricultural Statistic for Horticulture SPH-TH

Tabel 5.2.13 **Produksi Buah-Buahan Menurut Kecamatan dan Jenis Tanaman (Kuintal) di Kabupaten Barito Utara, 2020 dan 2021^x**
Production of Vegetables by Subdistrict and Kind of Plant (Quintal) in Barito Utara Regency, 2020 and 2021^x

Kecamatan Subdistrict	Mangga Mango		Durian Durian		Jeruk Siam/Kepron Orange/Tangerine	
	2020	2021 ^x	2020	2021 ^x	2020	2021 ^x
(1)	(2)	(3)	(4)	(5)	(6)	(7)
Montallat	19	230	-	1 036	-	82
Gunung Timang	11	8	18	24	9	4
Gunung Purei	206	57	77	44	54	36
Teweh Timur	400	410	422	797	4	11
Teweh Tengah	-	-	-	288	39	11
Teweh Baru	-	-	60	5 910	49	4
Teweh Selatan	42	14	47	240	9	3
Lahei	89	98	72	154	14	-
Lahei Barat	40	5	538	288	-	-
Barito Utara	807	821	1 234	8 781	178	151

Lanjutan Tabel/Continued Table 5.2.13

Kecamatan Subdistrict	Pisang Banana		Pepaya Papaya		Salak Snakefruit	
	2020	2021 ^x	2020	2021 ^x	2020	2021 ^x
(1)	(8)	(9)	(10)	(11)	(12)	(13)
Montallat	172	534	13	77	110	10
Gunung Timang	123	109	18	41	4	3
Gunung Purei	776	585	176	218	3	14
Teweh Timur	872	952	11	490	-	-
Teweh Tengah	1 072	1 213	74	49	15	96
Teweh Baru	400	1 079	284	1 222	10	-
Teweh Selatan	97	92	28	51	4	18
Lahei	294	135	89	68	-	-
Lahei Barat	136	265	81	183	-	-
Barito Utara	3 942	4 964	774	2 399	146	141

Lanjutan Tabel/Continued Table 5.2.13

Kecamatan Subdistrict	Nangka/Cempedak Jackfruit		Rambutan Rambutan		Sawo/Sapodilla Sawo	
	2020	2021*	2020	2021*	2020	2021*
(1)	(14)	(15)	(16)	(17)	(18)	(19)
Montallat	326	815	36	198	-	34
Gunung Timang	211	-	11	42	22	10
Gunung Purei	316	223	152	100	49	62
Teweh Timur	152	903	109	1 255	83	173
Teweh Tengah	-	-	-	491	79	32
Teweh Baru	271	2 729	-	458	1 309	44
Teweh Selatan	1 416	325	35	67	8	13
Lahei	163	1 571	17	602	125	9
Lahei Barat	876	640	-	250	-	-
Barito Utara	3 731	7 026	360	3 463	1 675	377

Catatan/Note: * Angka Sementara (ASEM)/Preliminary figures

Sumber/Source: BPS, Statistik Pertanian Hortikultura SPH-BST/BPS-Statistics Indonesia, Agricultural Statistic for Horticulture SPH-BST

Tabel 5.2.14 Produksi Buah-Buahan dan Sayuran Tahunan Menurut Jenis Tanaman (Kuintal) di Kabupaten Barito Utara, 2018-2021
Production of Annual Fruits and Vegetables by Kind of Plant (Quintal) in Barito Utara Regency, 2018-2021

Jenis Tanaman Kind of Plant	2018	2019	2020	2021*
(1)	(2)	(3)	(4)	(5)
Buah-Buahan/Fruits				
Alpukat/Avocado	31	41	46	18
Belimbing/Star Fruit	735	465	381	314
Duku/Langsar/Kokosan/Duku	1 046	859	362	166
Durian/Durian	16 850	7 620	1 234	8 781
Jambu Air/Water Apple	366	259	222	436
Jambu Biji/Guava	524	323	529	1 334
Jeruk Besar/Pomelo	133	84	134	6
Jeruk Siam/Keprok/Orange/Tangerine	408	134	178	151
Jeruk/Orange (Tangerin+Pomelo)	541	218	312	157
Mangga/Mango	13 825	2 935	807	821
Manggis/Mangosteen	267	78	12	87
Markisa/Konyal/Passion Fruit	-	-	-	-

Lanjutan Tabel/Continued Table 5.2.14

Jenis Tanaman <i>Kind of Plant</i>	2018	2019	2020	2021*
(1)	(2)	(3)	(4)	(5)
Buah-Buahan/Fruits				
Nangka/Cempedak/ <i>Jackfruit</i>	11 069	4 109	3 731	7 206
Nenas/ <i>Pineapple</i>	251	119	174	392
Pepaya/ <i>Papaya</i>	2 019	566	774	2 399
Pisang/ <i>Banana</i>	4 288	3 430	3 942	4 964
Rambutan/ <i>Rambutan</i>	4 589	3 059	360	3 463
Salak/ <i>Snakefruit</i>	71	63	146	141
Sawo/Sapodilla/ <i>Sawo</i>	3 046	2 652	1 675	376
Sirsak/ <i>Soursop</i>	226	161	189	192
Sukun/ <i>Breadfruit</i>	421	316	274	103
Sayuran/Vegetables				
Jengkol/ <i>Jengkol</i>	...	145	207	290
Melinjo/ <i>Melinjo</i>	129	166	140	79
Petai/ <i>Twisted Cluster Bean</i>	148	214	209	169

Catatan/Note: * Angka Sementara (ASEM)/Preliminary figures

Sumber/Source: BPS, Statistik Pertanian Hortikultura SPH-BST/BPS-Statistics Indonesia, Agricultural Statistic for Horticulture SPH-BST

5.3 PERKEBUNAN/ESTATE CROPS

Tabel 5.3.1 Luas Areal Tanaman Perkebunan Swasta, Perkebunan Rakyat Menurut Kecamatan dan Jenis Tanaman di Kabupaten Barito Utara(Ha), 2020 dan 2021
Area of Private and Small holders Plantation by Subdistrict and Kind of Crops in Barito Utara Regency(Ha), 2020 and 2021

Kecamatan Subdistrict	Kelapa Sawit Oil Palm		Kelapa Coconut		Karet Rubber	
	2020	2021	2020	2021	2020	2021
(1)	(2)	(3)	(4)	(5)	(6)	(7)
Montallat	35,00	35,00	15,00	15,00	6 146,00	6 146,00
Gunung Timang	592,00	592,00	33,00	33,00	11 285,00	11 285,00
Gunung Purei	28,00	28,00	15,00	15,00	2 842,00	2 842,00
Teweh Timur	150,00	150,00	23,00	23,00	3 533,00	3 533,00
Teweh Tengah	582,00	582,00	18,00	18,00	6 194,00	6 194,00
Teweh Baru	886,54	903,46	14,00	14,00	5 484,00	5 484,00
Teweh Selatan	419,00	419,00	10,00	10,00	1 405,00	1 405,00
Lahei	37,00	37,00	61,00	61,00	5 238,00	5 238,00
Lahei Barat	9,00	9,00	28,00	28,00	4 155,00	4 155,00
Barito Utara	2 738,54	2 755,46	217,00	217,00	46 282,00	46 282,00

Lanjutan Tabel/Continued Table 5.3.1

Kecamatan Subdistrict	Kopi Coffee		Kakao Cacao		Lada Pepper		Cengkeh Cloves	
	2020 (8)	2021 (9)	2020 (10)	2021 (11)	2020 (12)	2021 (13)	2020 (14)	2021 (15)
Montallat	1,00	1,00	72,00	72,00	-	-	-	-
Gunung Timang	7,25	7,25	822,00	822,00	-	-	-	-
Gunung Purei	1,00	1,00	585,00	585,00	0,50	0,50	-	-
Teweh Timur	3,00	3,00	195,00	195,00	2,00	2,00	-	-
Teweh Tengah	0,50	0,50	67,00	76,00	-	-	-	1,00
Teweh Baru	-	-	160,00	160,00	-	-	-	0,50
Teweh Selatan	0,50	0,50	6,00	6,00	0,50	0,50	-	-
Lahei	5,50	5,50	2,00	8,00	-	-	-	-
Lahei Barat	-	-	55,00	55,00	1,00	1,00	-	-
Barito Utara	18,75	18,75	1 964,00	1 979,00	4,00	4,00	-	1,50

Lanjutan Tabel/Continued Table 5.3.1

Kecamatan Subdistrict	Jambu Mete Cashews		Pinang Areca Nut Palm		Kemiri Candlenut		Jumlah Total	
	2020 (16)	2021 (17)	2020 (18)	2021 (19)	2020 (20)	2021 (21)	2020 (22)	2021 (23)
Montallat	-	-	-	-	-	-	6 269,00	6 269,00
Gunung Timang	-	-	35,00	35,00	1,00	1,00	12 775,25	12 785,25
Gunung Purei	-	-	-	-	3,00	3,00	3 474,50	3 474,50
Teweh Timur	-	-	5,00	5,00	2,00	2,00	3 913,00	3 913,00
Teweh Tengah	-	-	-	-	-	-	6 861,50	6 871,50
Teweh Baru	-	-	-	-	-	-	6 544,54	6 561,96
Teweh Selatan	-	-	-	-	2,00	2,00	1 843,00	1 843,00
Lahei	-	-	-	-	1,00	1,00	5 344,50	5 350,50
Lahei Barat	-	-	-	-	-	-	4 248,00	4 248,00
Barito Utara	-	-	40,00	40,00	9,00	9,00	51 273,29	51 316,71

Sumber/Source: Dinas Pertanian Kabupaten Barito Utara/Agriculture Office of Barito Utara Regency

Tabel 5.3.2 **Produksi Tanaman Perkebunan Menurut Kecamatan dan Jenis Tanaman di Kabupaten Barito Utara (ton), 2020 dan 2021**
Production of Estate Crops by Subdistrict and Kind of Crop in Barito Utara Regency (ton), 2020 and 2021

Kecamatan Subdistrict	Kelapa Sawit Oil Palm		Kelapa Coconut		Karet Rubber	
	2020	2021	2020	2021	2020	2021
(1)	(2)	(3)	(4)	(5)	(6)	(7)
Montallat	47,29	51,77	10,01	10,11	5 455,06	5 456,97
Gunung Timang	2 214,43	2 219,44	23,12	23,30	9 054,61	9 082,15
Gunung Purei	109,48	109,48	12,08	12,08	2 301,66	2 307,28
Teweh Timur	470,57	475,58	18,52	18,52	2 804,13	2 813,52
Teweh Tengah	973,39	999,21	10,58	10,62	5 117,42	5 128,85
Teweh Baru	2 398,30	2 451,71	9,97	10,03	4 287,13	4 303,34
Teweh Selatan	1 463,71	1 472,44	8,05	8,05	938,07	946,23
Lahei	48,09	52,92	3,22	3,22	4 052,57	4 069,11
Lahei Barat	20,33	21,07	22,54	22,54	3 263,02	3 274,93
Barito Utara	7 745,60	7 853,63	118,10	118,46	37 273,66	37 382,37

Lanjutan Tabel/Continued Table 5.3.2

Kecamatan Subdistrict	Kopi Coffee		Kakao Cacao		Lada Pepper		Cengkeh Cloves	
	2020 (8)	2021 (9)	2020 (10)	2021 (11)	2020 (12)	2021 (13)	2020 (14)	2021 (15)
Montallat	0,70	0,70	10,63	10,63	-	-	-	-
Gunung Timang	1,16	1,16	749,70	752,49	-	-	-	-
Gunung Purei	-	-	417,46	421,70	0,44	0,44	-	-
Teweh Timur	1,97	2,00	105,34	105,34	0,17	0,17	-	-
Teweh Tengah	-	-	21,13	21,13	-	-	-	-
Teweh Baru	-	-	39,42	39,42	-	-	-	-
Teweh Selatan	-	-	5,25	5,25	0,04	0,04	-	-
Lahei	0,66	0,66	2,40	2,40	-	-	-	-
Lahei Barat	-	-	6,72	6,72	0,09	0,09	-	-
Barito Utara	4,49	4,52	1 358,06	1 365,09	0,74	0,74	-	-

Lanjutan Tabel/Continued Table 5.3.2

Kecamatan Subdistrict	Jambu Mete Cashews		Pinang Areca Nut Palm		Kemiri Candlenut		Jumlah Total	
	2020	2021	2020	2021	2020	2021	2020	2021
(1)	(16)	(17)	(18)	(19)	(20)	(21)	(22)	(23)
Montallat	-	-	-	-	-	-	5 523,69	5 530,18
Gunung Timang	-	-	8,98	9,04	0,45	0,45	12 052,45	12 088,03
Gunung Purei	-	-	-	-	1,35	1,35	2 842,47	2 852,33
Teweh Timur	-	-	1,54	1,54	0,90	0,90	3 403,14	3 417,57
Teweh Tengah	-	-	-	-	-	-	6 122,52	6 159,81
Teweh Baru	-	-	-	-	-	-	6 734,82	6 804,50
Teweh Selatan	-	-	-	-	0,90	0,90	2 416,02	2 432,91
Lahei	-	-	-	-	0,45	0,45	4 107,39	4 128,76
Lahei Barat	-	-	-	-	-	-	3 312,17	3 325,35
Barito Utara	-	-	10,52	10,58	4,05	4,05	46 514,67	46 739,44

Sumber/Source: Dinas Pertanian Kabupaten Barito Utara/Agriculture Office of Barito Utara
Regency

Tabel 5.3.3 Jumlah Petani Pemilik Tanaman Perkebunan Rakyat Jenis Tanaman dan Kecamatan, 2021
Table Number of Farmer Who Have Plantation by Crops and Kind of Subdistrict, 2021

Kecamatan Subdistrict	Karet Rubber	Kopi Coffee	Cengkeh Cloves	Lada Pepper	Kelapa Coconut	Pinang Areca Nut Palm
(1)	(2)	(3)	(4)	(5)	(6)	(7)
Montallat	1 892	10	-	-	48	-
Gunung Timang	2 520	10	-	-	65	10
Gunung Purei	523	10	-	6	43	-
Teweh Timur	956	15	-	10	57	10
Teweh Tengah	3 132	5	1	-	39	-
Teweh Baru	2 687	-	1	-	45	-
Teweh Selatan	777	5	-	5	33	-
Lahei	2 534	5	-	-	71	-
Lahei Barat	1 845	-	-	10	62	-
Barito Utara	16 866	60	2	31	463	20
2020	16 866	60	-	31	463	20

Lanjutan Tabel/Continued Table 5.3.3

Kecamatan Subdistrict	Jambu Mete Cashews	Kakao Cocoa	Kelapa Sawit Palm Oil	Kemiri Candlenut	Jumlah Total
(1)	(8)	(9)	(10)	(11)	(12)
Montallat	-	68	18	-	2 036
Gunung Timang	-	411	278	10	3 304
Gunung Purei	-	290	14	15	901
Teweh Timur	-	60	75	10	1 193
Teweh Tengah	-	59	1 081	-	4 317
Teweh Baru	-	129	442	-	3 304
Teweh Selatan	-	3	197	7	1 027
Lahei	-	1	21	10	2 642
Lahei Barat	-	54	21	-	1 992
Barito Utara	-	1 075	2 147	52	20 716
2020	-	845	1 357	52	19 694

Sumber/Source: Dinas Pertanian Kabupaten Barito Utara/Agriculture Office of Barito Utara
Regency

Tabel 5.3.4 Penyaluran Bibit yang Dilakukan Oleh Dinas Perkebunan Menurut Jenis Tanaman (dalam pohon) di Kabupaten Barito Utara, 2021
Distribution of Seeds Plantation Services by Kind of Crops (in Tree) in Barito Utara Regency, 2021

Kecamatan Subdistrict	Karet Rubber	Kopi Coffee	Kelapa Sawit Palm Oil	Lada Pepper	Kakao Cocoa
(1)	(2)	(3)	(4)	(5)	(6)
Montallat	-	-	-	-	-
Gunung Timang	-	-	-	-	10 000
Gunung Purei	-	-	-	-	-
Teweh Timur	-	-	-	-	-
Teweh Tengah	-	-	-	-	9 000
Teweh Baru	-	-	2 200	-	-
Teweh Selatan	-	-	-	-	-
Lahei	-	-	-	-	6 000
Lahei Barat	-	-	-	-	-
Barito Utara	-	-	2 200	-	25 000
2020	-	-	-	-	-

Sumber/Source: Dinas Pertanian Kabupaten Barito Utara/Agriculture Office of Barito Utara Regency

Tabel 5.3.5 Rata-rata Harga Eceran Hasil Perkebunan Rakyat di Kabupaten Barito Utara (dalam Rupiah), 2021
The Average Price of Public Estate in Barito Utara Regency (rupiahs), 2021

Jenis Komoditi <i>Kind of Comodity</i>	Satuan – Unit	Harga - Price
(1)	(2)	(3)
1. Karet (Karet Kering)		
- Sheet	Kg	-
- Slab: - Tipis	Kg	-
- Tebal	Kg	10 000
- Bekuan	Kg	-
2. Kelapa		
- Kelapa	BJ	4 500
- Kopra	Kg	8 000
- Minyak	Ltr	-
3. Kopi berasan	Kg	-
4. Lada (Biji Kering)		
- Putih	Kg	70 000
- Hitam	Kg	-
5. Coklat	Kg	20 000
6. Cengkeh	Kg	53 000
7. Rotan		
- Basah/entah	Kg	-
- Kering/masak	Kg	-
8. Kelapa Sawit (TBS)		
- TBS (3 tahun)	Kg	2 165,46
- TBS (4 tahun)	Kg	2 364,57
- TBS (5 tahun)	Kg	2 555,00
- TBS (6 tahun)	Kg	2 629,38
- TBS (7 tahun)	Kg	2 681,67
- TBS (8 tahun)	Kg	2 800,86
- TBS (9 tahun)	Kg	2 874,88
- TBS (10-20 tahun)	Kg	2 961,57
- TBS (21 tahun)	Kg	2 957,73
- TBS (22 tahun)	Kg	2 951,91
- TBS (23 tahun)	Kg	2 926,34
- TBS (24 tahun)	Kg	2 926,34
9. Minyak Sawit	Kg	13 083,25
10. Inti Sawit	Kg	9 042,22

Sumber/Source: Dinas Pertanian Kabupaten Barito Utara/Agriculture Office of Barito Utara Regency

5.4 KEHUTANAN/FORESTRY

Tabel 5.4.1 Luas Kawasan Hutan Menurut Fungsinya (Ha), 2021
Table Area of Forestry by Function (Ha), 2021

Fungsi Hutan <i>Forest Function</i>	Luas RTRWP (ha) <i>Area of RTRWP (ha)</i>	
	Administrasi <i>Administration</i>	Persentase <i>Percentage</i>
(1)	(2)	(3)
01. Kawasan Pelestarian/Suaka Alam (KPA-KSA)/(CA)/ <i>Conservation Area</i>	5 951,66	0,59
02. Daerah Sempadan/ <i>Border Area</i>	1 278,15	0,13
03. Hutan Lindung (HL)/ <i>Protection Forest</i>	35 697,17	3,53
04. Hutan Produksi (HP)/ <i>Production Forest</i>	311 999,78	30,85
05. Hutan Produksi Terbatas (HPT)/ <i>Limited Production Forests</i>	275 581,87	27,25
06. Area Penggunaan Lainnya (APL)/ <i>Other Areas</i>	165 974,81	16,41
07. Hutan Produksi yang dapat Dikonversi (HPK)/ <i>Convertible Production Forest</i>	207 606,15	20,53
Danau/Waduk/ <i>Lake/Reservoir</i>	292,40	0,03
Sungai dan Anak Sungai/ <i>River and Tributary</i>	6 843,15	0,68
Barito Utara	1 011 225,14	100,00

Sumber/Source: UPT KPHP Barito Hulu V Kabupaten Barito Utara/UPT KPHP Barito Hulu V of Barito Utara Regency

Tabel 5.4.2 **Produksi Kayu Hutan Menurut Jenis Produksi di Kabupaten Barito Utara (m3), 2011–2021**
Timber Production by Type of Product in Barito Utara Regency (m3), 2011–2021

Tahun Year	Kayu Bulat Logs	Kayu Gergajian Sawn Timber	Kayu Lapis Plywood
(1)	(2)	(3)	(4)
2011	11 514,61	-	-
2012	267 153,24	-	-
2013	-	-	-
2014	14 756,00	-	-
2015	203 612,00	-	-
2016	250 622,06	-	-
2017	251 274,08	-	-
2018	301 147,50	-	-
2019	281 426,94	5 087,69	-
2020	247 552,66	94,19	-
2021	257 444,07	32 953,26	2 295,08

Sumber/Source: UPT KPHP Barito Hulu V Kabupaten Barito Utara/UPT KPHP Barito Hulu V of Barito Utara Regency

Tabel 5.4.3 Produksi Kayu Bulat di Kabupaten Barito Utara, 2020 dan 2021
Table Logging Production Production in Barito Utara Regency, 2020 and 2021

Jenis/Kelompok Kayu <i>Kind/Group of Wood</i>	Satuan <i>Unit</i>	Produksi <i>Production</i>	
		2020	2021
(1)	(2)	(3)	(3)
A. Kayu Bulat/Rounded Wood			
a. Kayu Meranti/ <i>meranti wood</i>	M ³	239 730,80	244 984,06
b. Kayu Indah/ <i>beautiful wood</i>	M ³	78,43	672,67
c. Kayu Rimba Campuran/ <i>mixed jungle wood</i>	M ³	7 743,43	11 787,34
Barito Utara	M³	247 552,66	257 444,07
B. Kayu Bulat/Rounded Wood			
a. Kayu Meranti/ <i>meranti wood</i>	Batang	56 350,00	63 190,00
b. Kayu Indah/ <i>beautiful wood</i>	Batang	103,00	489,00
c. Kayu Rimba Campuran/ <i>mixed jungle wood</i>	Batang	6 219,00	19 519,00
Barito Utara	Batang	62 672,00	83 198,00

Sumber/Source: UPT KPHP Barito Hulu V Kabupaten Barito Utara/UPT KPHP Barito Hulu V of Barito Utara Regency

Tabel 5.4.4 Rekapitulasi Izin Pemanfaatan Kayu (IPK) Wilayah Kehutanan di Kabupaten Barito Utara, 2020
Table Recapitulation of Timber Utilization Permit (IPK) of Forestry Areas in Barito Utara Regency, 2020

Nama Perusahaan Company Name	Luas (ha) Area (ha)	Nomor SK Number of SK	Tanggal SK Date of SK	Jenis Izin¹ Type of Permission¹
(1)	(2)	(3)	(4)	(5)
PT. Perintis Adiwana	18 400	SK.554/Kpts-II/1997	01/09/1997	IUPHHK-HT
PT. Nusa Lestari Indah	35 150	6/1/IUPHHK-HTI/PMDN/2018	23/05/2018	IUPHHK-HT
PT. Sindo Lumber	36 215	SK.297/Menhut-II/2010	05/05/2010	IUPHHK-HA
PT Indexim Utama Corp.	52 480	SK.806/KPTS-VI/1999	30/09/1999	IUPHHK-HA
PT. Trisetia Citragraha	28 200	SK.395/Menhut-II/2006	17/07/2006	IUPHHK-HA
PT. Dasa Intiga	128 030	SK.475/Menhut-II/2010	20/08/2010	IUPHHK-HA
PT. Joloy mosak	15 575	SK.227/Menhut-II/2011	15/04/2011	IUPHHK-HA
PT. Sinergi Hutan Sejati	68 980	SK.409/Menhut-II/2004	18/10/2004	IUPHHK-HA
PT. Austral Byna	255 570	SK.312/Menhut-II/2012	15/06/2012	IUPHHK-HA
PT. Bina Multi Alam Lestari	36 890	Sk.712/MenLHK/Setjen/HPL.0/9/2019	20/09/2019	IUPHHK-HA
PT. Telen Orbit Prima	259,00	SK.177/Menhut-II/2009	17/04/2009	IUPHHK-HA
PT Asmin Bara Jaan	1 079,57	SK.35/Menhut-II/2011	16/02/2011	IUPHHK-HA
PT Asmin Bara Jaan	1 085,71	SK.1436/MenLHK-PKTL/REN/PLA.0/3/2018	29/03/2018	IUPHHK-HA
PT. PLN (Persero)	152,13	99/1/IPPKH/PMDN/2017	30/08/2017	IUPHHK-HA
PT. Electra Global	1 120,05	SK.432/Menhut-II/2013	12/06/2013	IUPHHK-HA
PT. Telen Orbit Prima	1 196,60	SK.675/Menhut-II/2013	10/10/2013	IUPHHK-HA

Lanjutan Tabel/Continued Table 5.4.4

Nama Perusahaan <i>Company Name</i>	Luas <i>(ha)</i>	Nomor dan <i>Number and</i>	Tanggal SK <i>Date of SK</i>	Jenis Izin¹ <i>Type of Permission¹</i>
(1)	(2)	(3)	(4)	(5)
PT. Telen Orbit Prima	710,60	SK.537/Menhut-II/2011	21/09/2011	IUPHHK-HA
PT. Satriati Jaya Sukses	91,70	SK.435/Menhut-II/2013	18/06/2013	IUPHHK-HA
PT. Nantoy Bara Lestari	1 142,47	20/1/IPPKH- PB/PMDN/2017	17/10/2017	IUPHHK-HA
PT. Padang Anugerah	244,51	SK.442/MenLHK- PKTL/REN/PLA.0/2/2018	07/02/2018	IUPHHK-HA
PT. Asmin Bara Bronang	2 996,84	SK.28/Menhut-II/2011	02/02/2011	IPPKH
PT. Padang Anugerah	483,96	SK.660/Menhut-II/2011	23/11/2011	IPPKH
PT. Agung Bara Prima	249,57	97/1/IPPKH/PMDN/2017	28/08/2017	IPPKH
PT. Hampan Mulya	559,52	19/1/IPPKH/PMDN/2017	02/08/2017	IPPKH
PT. Batara Perkasa	287,29	31/1/IPPKH/PMDN/2017	03/04/2017	IPPKH
PT. Berkat Bumi Persada	278,27	3/1/IPPKH-PB/PMA/2018	08/05/2018	IPPKH
PT. Berkat Bumi Persada	299,72	SK.4920/MenLHK- PKTL/REN/PLA.0/9/2017	26/09/2017	IPPKH
PT. Hampan Mulya	346,81	SK.1104/MenLHK- PKTL/REN/PLA.0/3/2018	13/03/2018	IPPKH
PT. Hampan Mulya	559,50	SK.2846/MenLHK- PKTL/REN/PLA.0/5/2018	11/05/2015	IPPKH
PT. Multi Tambangjaya Utama	3 140,62	SK.795/Menhut-II/2014	23/09/2014	IPPKH
CV. Bunda Kandung	351,50	28/1/IPPKH/PMDN/2017	16/03/2017	IPPKH
PT. Yastra Energy	405,90	SK.668/Menhut-II/2011	08/12/2011	IPPKH
PT. Berkat Bumi Persada	422,68	SK.451/Menhut-II/2014	05/05/2014	IPPKH
PT. Sumber Rejeki Ekonomi	995,35	SK.2/Menhut-II/2013	04/01/2013	IPPKH
PT. Bumi Karunia Pertiwi	771,20	SK.242/Menhut-II/2011	29/04/2011	IPPKH
PT. Borneo Prima Coal Indonesia	623,60	SK.495/Menhut-II/2013	12/07/2013	IPPKH
PT. Utami Jaya Mulia	915,32	21/1/IPPKH/PMDN/2015	14/04/2015	IPPKH

Lanjutan Tabel/Continued Table 5.4.4

Nama Perusahaan <i>Company Name</i>	Luas <i>(ha)</i> Area <i>(ha)</i>	Nomor dan <i>Number and</i>	Tanggal SK <i>Date of SK</i>	Jenis Izin¹ <i>Type of Permission¹</i>
(1)	(2)	(3)	(4)	(5)
PT. Nantoy Bara Lestari	1 142,47	20/1/IPPKH- PB/PMDN/2017	17/10/2017	IPPKH
PT. Nantoy Bara Lestari	1 1472,16	SK.104/MenLHK- PKTL/REN/PLA.0/1/2018	18/01/2018	IPPKH
PT. Batubara Duaribu Abadi	14 832,98	SK.681/Menhut-II/2009	16/10/2009	IPPKH
PT. Mitra Barito	135,55	SK.945/Menhut- II/Setjen/PLA.01/10/2019	17/10/2019	IPPKH
PT. Suprabari Mapanindo Mineral	3 902,10	SK.249/Menhut-II/2011	03/05/2011	IPPKH
PT. Asmin Bara Bronang	2 996,84	SK.28/Menhut-II/2011	02/02/2011	IPPKH
PT. Padang Anugerah	483,96	SK.660/Menhut-II/2011	23/11/2011	IPPKH
PT. Agung Bara Prima	249,57	97/1/IPPKH/PMDN/2017	28/08/2017	IPPKH
PT. Hampan Mulya	559,52	19/1/IPPKH/PMDN/2017	02/08/2017	IPPKH
PT. Batara Perkasa	287,29	31/1/IPPKH/PMDN/2017	03/04/2017	IPPKH
PT. Berkat Bumi Persada	278,27	3/1/IPPKH-PB/PMA/2018	08/05/2018	IPPKH
PT. Berkat Bumi Persada	299,72	SK.4920/MenLHK- PKTL/REN/PLA.0/9/2017	26/09/2017	IPPKH
PT. Hampan Mulya	346,81	SK.1104/MenLHK- PKTL/REN/PLA.0/3/2018	13/03/2018	IPPKH
PT. Hampan Mulya	559,50	SK.2846/MenLHK- PKTL/REN/PLA.0/5/2018	11/05/2015	IPPKH
PT. Multi Tambangjaya Utama	3 140,62	SK.795/Menhut-II/2014	23/09/2014	IPPKH

Lanjutan Tabel/Continued Table 5.4.4

Nama Perusahaan Company Name	Luas (ha) Area (ha)	Nomor dan Number and	Tanggal SK Date of SK	Jenis Izin¹ Type of Permission¹
(1)	(2)	(3)	(4)	(5)
CV. Bunda Kandung	351,50	28/1/IPPKH/PMDN/2017	16/03/2017	IPPKH
PT. Yastra Energy	405,90	SK.668/Menhut-II/2011	08/12/2011	IPPKH
PT. Berkat Bumi Persada	422,68	SK.451/Menhut-II/2014	05/05/2014	IPPKH
PT. Sumber Rejeki Ekonomi	995,35	SK.2/Menhut-II/2013	04/01/2013	IPPKH
PT. Bumi Karunia Pertiwi	771,20	SK.242/Menhut-II/2011	29/04/2011	IPPKH

Catatan/Note: ¹ APL = Areal Penggunaan Lain/Other Area of User; IPPKH = Izin Pinjam Pakai Kawasan Hutan/Borrow and Use of Forest Area Permit

Sumber/Source: UPT KPHP Barito Tengah Kabupaten Barito Utara/UPT KPHP Barito Tengah of Barito Utara Regency

5.5 PETERNAKAN/LIVESTOCK

Tabel 5.5.1 Populasi Ternak Menurut Kecamatan dan Jenis Ternak (ekor) di Kabupaten Barito Utara, 2020 dan 2021
Table *Livestock Population by Subdistrict and Kind of Livestock (heads) in Barito Utara Regency, 2020 and 2021*

Kecamatan Subdistrict	Sapi Perah Dairy Cattle		Sapi Potong Beef Cattle	
	2020	2021	2020	2021
(1)	(2)	(3)	(4)	(5)
Montallat	-	-	67	47
Gunung Timang	-	-	193	173
Gunung Purei	-	-	133	123
Teweh Timur	-	-	861	847
Teweh Tengah	-	-	1 162	1 095
Teweh Baru	-	-	667	589
Teweh Selatan	-	-	917	979
Lahei	-	-	52	42
Lahei Barat	-	-	73	39
Barito Utara	-	-	4 125	3 934

Lanjutan Tabel/Continued Table 5.5.1

Kecamatan Subdistrict	Kerbau Buffalo		Kuda Horse	
	2020	2021	2020	2021
(1)	(6)	(7)	(8)	(9)
Montallat	-	-	-	-
Gunung Timang	16	12	-	-
Gunung Purei	14	10	-	-
Teweh Timur	33	28	-	-
Teweh Tengah	-	-	-	-
Teweh Baru	36	31	-	-
Teweh Selatan	-	-	-	-
Lahei	-	-	-	-
Lahei Barat	-	-	-	-
Barito Utara	99	81	-	-

Lanjutan Tabel/Continued Table 5.5.1

Kecamatan Subdistrict	Kambing Goat		Domba Sheep		Babi Pig	
	2020	2021	2020	2021	2020	2021
(1)	(10)	(12)	(13)	(14)	(15)	(16)
Montallat	93	49	-	-	1 061	979
Gunung Timang	912	1 152	-	-	1 287	1 031
Gunung Purei	89	75	-	-	1 471	1 141
Teweh Timur	382	391	-	-	1 795	1 587
Teweh Tengah	725	691	-	-	657	603
Teweh Baru	167	87	-	-	997	971
Teweh Selatan	455	459	-	-	791	773
Lahei	41	33	-	-	821	798
Lahei Barat	69	35	-	-	493	451
Barito Utara	2 933	2 972	-	-	9 373	8 334

Sumber/Source: Dinas Pertanian Kabupaten Barito Utara/Agriculture Office of Barito Utara Regency

Tabel 5.5.2 Populasi Unggas Menurut Kecamatan dan Jenis Unggas (ekor) di Kabupaten Barito Utara, 2020 dan 2021
Poultry Population by Subdistrict and Kind of Poultry (heads) in Barito Utara Regency, 2020 and 2021

Kecamatan Subdistrict	Ayam Kampung Native Chicken		Ayam Petelur Layer	
	2020	2021	2020	2021
(1)	(2)	(3)	(4)	(5)
Montallat	31 730	27 851	-	-
Gunung Timang	52 275	47 651	2 243	3 727
Gunung Purei	32 122	28 963	-	-
Teweh Timur	36 351	31 498	1 249	2 229
Teweh Tengah	28 116	24 657	20 308	20 308
Teweh Baru	39 937	35 632	1 235	1 237
Teweh Selatan	34 060	31 672	961	1 961
Lahei	42 295	38 548	547	-
Lahei Barat	33 373	28 964	-	-
Barito Utara	330 259	295 436	26 543	29 462

Lanjutan Tabel/Continued Table 5.5.2

Kecamatan Subdistrict	Ayam Pedaging ¹ Broiler ¹		Itik/Itik Manila Duck	
	2020	2021	2020	2021
(1)	(6)	(7)	(8)	(9)
Montallat	67 543	67 684	2 327	1 362
Gunung Timang	67 854	67 980	651	621
Gunung Purei	51 694	52 316	607	587
Teweh Timur	61 234	61 987	742	678
Teweh Tengah	439 979	457 681	1 718	1 452
Teweh Baru	69 876	69 874	889	798
Teweh Selatan	69 872	70 872	1 351	1 121
Lahei	64 321	64 435	671	548
Lahei Barat	60 432	61 478	489	387
Barito Utara	952 805	974 307	9 445	7 554

Catatan/Note: ¹⁾ Populasi sesaat/*Temporary population*

Sumber/Source: Dinas Pertanian Kabupaten Barito Utara/*Agriculture Office of Barito Utara Regency*

Tabel 5.5.3 Produksi Daging Ternak Menurut Kecamatan dan Jenis Ternak (kg) di Kabupaten Barito Utara, 2019 dan 2020
Meat Production by Subdistrict and Kind of Livestock (kg) in Barito Utara Regency, 2019 and 2020

Kecamatan Subdistrict	Sapi Perah Dairy Cattle		Sapi Potong Beef Cattle	
	2020	2021	2020	2021
(1)	(2)	(3)	(4)	(5)
Montallat	-	-	4 674	3 546
Gunung Timang	-	-	4 351	3 868
Gunung Purei	-	-	4 996	4 029
Teweh Timur	-	-	7 575	7 252
Teweh Tengah	-	-	144 722	161 643
Teweh Baru	-	-	8 864	7 897
Teweh Selatan	-	-	14 021	11 442
Lahei	-	-	4 351	3 707
Lahei Barat	-	-	3 062	3 062
Barito Utara	-	-	196 615	206 446

Lanjutan Tabel/Continued Table 5.5.3

Kecamatan Subdistrict	Kerbau Buffalo		Kuda Horse	
	2020	2021	2020	2021
(1)	(6)	(7)	(8)	(9)
Montallat	722	361	-	-
Gunung Timang	722	361	-	-
Gunung Purei	1 083	542	-	-
Teweh Timur	1 083	722	-	-
Teweh Tengah	1 625	903	-	-
Teweh Baru	1 083	722	-	-
Teweh Selatan	-	-	-	-
Lahei	-	-	-	-
Lahei Barat	-	-	-	-
Barito Utara	6 318	3 610	-	-

Lanjutan Tabel/Continued Table 5.5.3

Kecamatan Subdistrict	Kambing Goat		Domba Sheep		Babi Pig	
	2020	2021	2020	2021	2020	2021
(1)	(10)	(12)	(13)	(14)	(15)	(16)
Montallat	468	455	-	-	8 790	8 388
Gunung Timang	569	595	-	-	14 765	16 143
Gunung Purei	342	354	-	-	15 167	16 890
Teweh Timur	987	999	-	-	12 811	17 407
Teweh Tengah	6 869	6 970	-	-	21 142	20 510
Teweh Baru	721	746	-	-	13 673	12 467
Teweh Selatan	1 050	999	-	-	13 501	13 271
Lahei	493	519	-	-	14 305	14 707
Lahei Barat	316	342	-	-	13 271	18 671
Barito Utara	11 815	11 980	-	-	127 424	138 455

Catatan/Note:

- Karkas Sapi/*beef cattle's innards* 161,16 kg/ekor/kg/head
- Karkas Kerbau/*Buffalo's innards* 180,5 kg/ekor/kg/head
- Karkas Kambing/*Goat's innards* 12,65 kg/ekor/kg/head
- Karkas Babi/*Pig's innards* 57,45 kg/ekor/kg/head

Sumber/Source: Dinas Pertanian Kabupaten Barito Utara/Agriculture Office of Barito Utara Regency

Tabel 5.5.4 **Produksi Daging Unggas Menurut Kecamatan dan Jenis Unggas (kg) di Kabupaten Barito Utara, 2019 dan 2020**
Poultry Meat Production by Subdistrict and Kind of Poultry (kg) in Barito Utara Regency, 2019 and 2020

Kecamatan Subdistrict	Ayam Kampung Native Chicken		Ayam Petelur Layer	
	2020	2021	2020	2021
(1)	(2)	(3)	(4)	(5)
Montallat	12 236	12 252	-	-
Gunung Timang	10 897	11 174	700	589
Gunung Purei	17 478	17 030	-	-
Teweh Timur	13 151	13 025	363	467
Teweh Tengah	20 122	20 964	2 057	2 393
Teweh Baru	11 543	11 442	380	501
Teweh Selatan	13 074	13 151	391	591
Lahei	12 503	12 769	-	-
Lahei Barat	12 391	12 475	-	-
Barito Utara	123 396	124 282	3 891	4 541

Lanjutan Tabel/Continued Table 5.5.4

Kecamatan Subdistrict	Ayam Pedaging ¹ Broiler ¹		Itik/Itik Manila Duck	
	2020	2021	2020	2021
(1)	(6)	(7)	(8)	(9)
Montallat	101 315	101 526	831	918
Gunung Timang	101 781	101 970	710	691
Gunung Purei	77 541	78 474	446	453
Teweh Timur	91 851	92 981	633	677
Teweh Tengah	659 969	686 522	1 234	1 316
Teweh Baru	104 814	104 811	620	733
Teweh Selatan	104 808	106 308	793	807
Lahei	96 482	96 653	611	628
Lahei Barat	90 648	92 217	368	389
Barito Utara	1 429 208	1 461 461	6 244	6 611

Catatan/Note:

- Karkas Ayam Ras Pedaging/Broiler's innards 1,5 kg/ekor/kg/head
- Karkas Kampung/Native Chicken's innards 1,01 kg/ekor/kg/head
- Karkas Itik/Duck's innards 1,05 kg/ekor/kg/head
- Karkas Ayam Petelur/Layer's innards 1,11 kg/ekor/kg/head

Sumber/Source: Dinas Pertanian Kabupaten Barito Utara/Agriculture Office of Barito Utara Regency

Tabel 5.5.5 **Produksi Telur Unggas dan Susu Sapi Menurut Kecamatan dan Jenis Unggas (kg) di Kabupaten Barito Utara, 2020 dan 2021**
Production of Poultry Eggs and Cow Milk by Subdistrict and Kind of Poultry (kg) in Barito Utara Regency, 2020 and 2021

Kecamatan Subdistrict	Ayam Kampung Native Chicken		Ayam Petelur Layer	
	2020	2021	2020	2021
(1)	(2)	(3)	(4)	(5)
Montallat	11 127	10 367	-	-
Gunung Timang	14 194	13 642	30 561	23 543
Gunung Purei	9 261	8 721	-	-
Teweh Timur	14 761	13 532	10 763	13 061
Teweh Tengah	4 136	3 351	130 819	138 772
Teweh Baru	6 138	5 218	10 547	8 133
Teweh Selatan	5 780	4 571	8 678	14 349
Lahei	7 298	6 828	6 549	5 352
Lahei Barat	7 054	6 429	-	-
Barito Utara	79 749	72 659	197 917	203 210

Lanjutan Tabel/Continued Table 5.5.5

Kecamatan Subdistrict	Itik/Itik Manila Duck		Sapi Perah Dairy Cattle	
	2020	2021	2020	2021
(1)	(8)	(8)	(8)	(9)
Montallat	1 821	752	-	-
Gunung Timang	365	352	-	-
Gunung Purei	581	572	-	-
Teweh Timur	721	632	-	-
Teweh Tengah	1 991	1 734	-	-
Teweh Baru	915	897	-	-
Teweh Selatan	1 879	1 673	-	-
Lahei	891	853	-	-
Lahei Barat	876	821	-	-
Barito Utara	10 040	8 286	-	-

Catatan/Note: 1 Kg setara dengan
 - Ayam Kampung/*Native Chicken* 25 butir/*eggs*
 - Ayam Petelur/*Layer* 16 butir/*eggs*
 - Itik/*Duck* 15 butir/*eggs*

Sumber/Source: Dinas Pertanian Kabupaten Barito Utara/*Agriculture Office of Barito Utara Regency*

Tabel 5.5.6 Jumlah Ternak yang Dipotong Menurut Kecamatan dan Jenis Ternak (ekor) di Kabupaten Barito Utara, 2020 dan 2021
Number of Cattle Slaughtered by Sub Subdistrict and Kind of Livestock (heads) in Barito Utara Regency, 2020 and 2021

Kecamatan Subdistrict	Sapi Beef Cattle		Kerbau Buffalo		Kuda Horse	
	2020	2021	2020	2021	2020	2021
(1)	(2)	(3)	(4)	(5)	(6)	(7)
Montallat	29	22	4	2	-	-
Gunung Timang	27	24	4	2	-	-
Gunung Purei	31	25	6	3	-	-
Teweh Timur	47	45	6	4	-	-
Teweh Tengah	898	1 003	9	5	-	-
Teweh Baru	55	49	6	4	-	-
Teweh Selatan	87	71	-	-	-	-
Lahei	27	23	-	-	-	-
Lahei Barat	19	19	-	-	-	-
Barito Utara	1 220	1 281	35	20	-	-

Lanjutan Tabel/Continued Table 5.5.6

Kecamatan Subdistrict	Kambing Goat		Domba Sheep		Babi Pig	
	2020	2021	2020	2021	2020	2021
(1)	(8)	(9)	(10)	(12)	(13)	(14)
Montallat	37	36	-	-	153	146
Gunung Timang	45	47	-	-	257	281
Gunung Purei	27	28	-	-	264	294
Teweh Timur	78	79	-	-	223	303
Teweh Tengah	543	551	-	-	368	357
Teweh Baru	57	59	-	-	238	217
Teweh Selatan	83	79	-	-	235	231
Lahei	39	41	-	-	249	256
Lahei Barat	25	27	-	-	231	325
Barito Utara	934	947	-	-	2 218	2 410

Sumber/Source: Dinas Pertanian Kabupaten Barito Utara/Agriculture Office of Barito Utara Regency

Tabel 5.5.7 Jumlah Unggas yang Dipotong Menurut Kecamatan dan Jenis Unggas (ekor) di Kabupaten Barito Utara, 2020 dan 2021
Number of Poultry Slaughtered by Subdistrict and Kind of Poultry (heads) in Barito Utara Regency, 2020 and 2021

Kecamatan Subdistrict	Ayam Kampung Native Chicken		Ayam Petelur Layer	
	2020	2021	2020	2021
(1)	(2)	(3)	(4)	(5)
Montallat	12 115	12 131	-	-
Gunung Timang	10 378	10 642	631	531
Gunung Purei	15 746	15 342	-	-
Teweh Timur	13 021	12 896	327	421
Teweh Tengah	19 923	20 756	1 853	2 156
Teweh Baru	11 429	11 329	342	451
Teweh Selatan	12 945	13 021	352	532
Lahei	12 379	12 643	-	-
Lahei Barat	12 268	12 351	-	-
Barito Utara	120 204	121 111	3 505	4 091

Lanjutan Tabel/Continued Table 5.5.7

Kecamatan Subdistrict	Ayam Pedaging Broiler		Itik/Itik Manila Duck	
	2020	2021	2020	2021
(1)	(6)	(7)	(8)	(9)
Montallat	67 543	67 684	791	874
Gunung Timang	67 854	67 980	676	658
Gunung Purei	51 694	52 316	425	431
Teweh Timur	61 234	61 987	603	645
Teweh Tengah	439 979	457 681	1 175	1 253
Teweh Baru	69 876	69 874	590	698
Teweh Selatan	69 872	70 872	755	769
Lahei	64 321	64 435	582	598
Lahei Barat	60 432	61 478	350	370
Barito Utara	952 805	974 307	5 947	6 296

Sumber/Source: Dinas Pertanian Kabupaten Barito Utara/Agriculture Office of Barito Utara Regency

5.6 PERIKANAN/FISHERY

Tabel 5.6.1 Jumlah Rumah Tangga Perikanan Tangkap Menurut Kecamatan dan Subsektor di Kabupaten Barito Utara, 2020 dan 2021
Number of Fish Capture Households by Subdistrict and Subsector in Barito Utara Regency, 2020 and 2021

Kecamatan Subdistrict	Perikanan Laut Marine Fisheries		Perairan Umum Inland Water		Jumlah Total	
	2020	2021	2020	2021	2020	2021
(1)	(2)	(3)	(4)	(5)	(6)	(7)
Montallat	-	-	197	249	197	249
Gunung Timang	-	-	16	28	16	28
Gunung Purei	-	-	18	-	18	-
Teweh Timur	-	-	20	1	20	1
Teweh Tengah	-	-	129	219	129	219
Teweh Baru	-	-	31	66	31	66
Teweh Selatan	-	-	254	214	254	214
Lahei	-	-	61	87	61	87
Lahei Barat	-	-	90	139	90	139
Barito Utara	-	-	816	1 003	816	1 003

Sumber/Source: Dinas Ketahanan Pangan dan Perikanan Kabupaten Barito Utara/Food and Fishery Office of Barito Utara Regency

Tabel 5.6.2 **Produksi Perikanan Tangkap Menurut Kecamatan dan Subsektor di Kabupaten Barito Utara (ton), 2020 dan 2021**
Production of Fish Capture by Subdistrict and Subsector in Barito Utara Regency (ton), 2020 and 2021

Kecamatan Subdistrict	Perikanan Laut Marine Fisheries		Perairan Umum Inland Water		Jumlah Total	
	2020	2021	2020	2021	2020	2021
(1)	(2)	(3)	(4)	(5)	(6)	(7)
Montallat	-	-	266,7	270,9	266,7	270,9
Gunung Timang	-	-	22,0	30,5	22,0	30,5
Gunung Purei	-	-	24,5	-	24,5	-
Teweh Timur	-	-	26,9	1,1	26,9	1,1
Teweh Tengah	-	-	174,9	238,3	174,9	238,3
Teweh Baru	-	-	41,6	71,8	41,6	71,8
Teweh Selatan	-	-	331,5	232,8	331,5	232,8
Lahei	-	-	82,0	94,7	82,0	94,7
Lahei Barat	-	-	122,3	151,2	122,3	151,2
Barito Utara	-	-	1 092,4	1 091,3	1 092,4	1 091,3

Sumber/Source: Dinas Ketahanan Pangan dan Perikanan Kabupaten Barito Utara/Food and Fishery Office of Barito Utara Regency

Tabel 5.6.3 Jumlah Rumah Tangga Perikanan Budidaya Menurut Kecamatan dan Jenis Budidaya di Kabupaten Barito Utara, 2021
Number of Aquaculture Households by Subdistrict and Type of Aquaculture in Barito Utara Regency, 2021

Kecamatan Subdistrict	Tambak Brackish Water Pond	Kolam Fresh Water Pond	Keramba Cage	Jaring Apung Floating Cage Net	Sawah Paddy Field	Jumlah Total
(1)	(2)	(3)	(4)	(5)	(6)	(7)
Montallat	-	30	30	-	-	60
Gunung Timang	-	53	-	-	-	53
Gunung Purei	-	10	-	-	-	10
Teweh Timur	-	114	-	-	-	114
Teweh Tengah	-	205	348	-	-	553
Teweh Baru	-	69	66	-	-	135
Teweh Selatan	-	124	50	10	10	194
Lahei	-	20	51	-	-	71
Lahei Barat	-	5	60	-	-	65
Barito Utara	-	630	605	10	10	1 255
2020	-	630	605	10	-	1 245

Sumber/Source: Dinas Ketahanan Pangan dan Perikanan Kabupaten Barito Utara/Food and Fishery Office of Barito Utara Regency

Tabel 5.6.4 **Produksi Perikanan Budidaya Menurut Kecamatan dan Subsektor di Kabupaten Barito Utara (ton), 2021**
Table **Production of Aquaculture by Subdistrict and Subsector in Barito Utara Regency (ton), 2021**

Kecamatan Subdistrict	Kolam Fresh Water Pond	Keramba Cage	Jaring Apung Floating Cage Net	Sawah Paddy Field	Jumlah Total
(1)	(2)	(3)	(4)	(5)	(6)
Montallat	142,03	204,70	-	-	346,74
Gunung Timang	278,45	-	-	-	278,45
Gunung Purei	44,55	-	-	-	44,55
Teweh Timur	585,83	-	-	-	585,83
Teweh Tengah	1 242,74	2 497,36	-	-	3 740,11
Teweh Baru	359,83	491,28	-	-	851,12
Teweh Selatan	629,00	368,46	34,05	5,02	1 036,54
Lahei	110,09	409,40	-	-	519,49
Lahei Barat	21,59	327,52	-	-	349,11
Barito Utara	3 414,12	4 298,74	34,05	5,02	7 751,93
2020	3 050,35	3 840,65	30,47	-	6 921,47

Sumber/Source: Dinas Ketahanan Pangan dan Perikanan Kabupaten Barito Utara/Food and Fishery Office of Barito Utara Regency

Tabel 5.6.5 Jumlah Perahu/Kapal Menurut Kecamatan dan Jenis Kapal di Kabupaten Barito Utara, 2021
Number of Fishing Boats by Subdistrict and Type of Boat in Barito Utara Regency, 2021

Kecamatan Subdistrict	Perahu Tanpa Motor Nonpowered Boat	Perahu Motor Tempel Outboard Motorboat	Kapal Motor Inboard Motorboat
(1)	(2)	(3)	(4)
Montallat	-	249	-
Gunung Timang	-	28	-
Gunung Purei	-	-	-
Teweh Timur	-	1	-
Teweh Tengah	-	219	-
Teweh Baru	-	66	-
Teweh Selatan	9	205	-
Lahei	-	87	-
Lahei Barat	-	139	-
Barito Utara	9	994	-
2020	9	807	-

Sumber/Source: Dinas Ketahanan Pangan dan Perikanan Kabupaten Barito Utara/Food and Fishery Office of Barito Utara Regency

Tabel 5.6.6 Banyaknya Perahu/Kapal Penangkapan Ikan dan Alat Penangkap Ikan Menurut Jenis dan Kecamatan di Kabupaten Barito Utara, 2021
Number of Fishing Boat and Fishing Appareal by Kind and Subdistrict in Barito Utara Regency, 2021

Rincian <i>Description</i>	Montallat	Gunung Timang	Gunung Puri
(1)	(2)	(3)	(4)
PERIKANAN DARAT			
<i>Inland fisheries</i>			
1. Perahu/Kapal/Boats			
a. Perahu/Jukung <i>Powered Boats</i>	-	-	-
b. Perahu Besar <i>Non Powered Boats</i>	-	-	-
c. Perahu Sedang <i>Outboat Motor</i>	-	-	-
d. Perahu Kecil <i>Inboat Motor</i>	-	-	-
e. Perahu Motor <i>Inboat Motor</i>	249	28	-
2. Alat Penangkap Ikan /Fishing Appareal			
a. Jaring insang tetap	63	8	-
b. Jaring insang hanyut	44	-	-
c. Pancing/ <i>rod</i>	52	15	-
d. Perangkap/ <i>trap</i>	-	-	-
e. Lainnya/ <i>other</i>			
Rawal	52	-	-
Jala	37	5	-
Bubu	1	-	-

Lanjutan Tabel/Continued Table 5.6.6

Rincian Description	Teweh Timur	Teweh Tengah	Teweh Baru
(1)	(5)	(6)	(7)
PERIKANAN DARAT			
<i>Inland fisheries</i>			
1. Perahu/Kapal/Boats			
a. Perahu/Jukung <i>Powered Boats</i>	-	-	-
b. Perahu Besar <i>Non Powered Boats</i>	-	-	-
c. Perahu Sedang <i>24 Outboat Motor</i>	-	-	-
d. Perahu Kecil <i>Inboat Motor</i>	-	-	-
e. Perahu Motor <i>Inboat Motor</i>	1	219	66
2. Alat Penangkap Ikan/Fishing Appareal			
a. Jaring insang tetap	-	55	17
b. Jaring insang hanyut	-	39	11
c. Pancing/rod	-	46	13
d. Perangkap/trap	-	-	-
e. Lainnya/other			
Rawal	-	45	14
Jala	1	33	10
Bubu	-	1	1

Lanjutan Tabel/Continued Table 5.6.6

Rincian Description	Teweh Selatan	Lahei	Lahei Barat
(1)	(8)	(9)	(10)
PERIKANAN DARAT			
<i>Inland fisheries</i>			
1. Perahu/Kapal/Boats			
a. Perahu/Jukung <i>Powered Boats</i>	9	-	-
b. Perahu Besar <i>Non Powered Boats</i>	-	-	-
c. Perahu Sedang <i>Outboat Motor</i>	-	-	-
d. Perahu Kecil <i>Inboat Motor</i>	-	-	-
e. Perahu Motor <i>Inboat Motor</i>	205	87	139
2. Alat Penangkap Ikan/Fishing Appareal			
a. Jaring insang tetap	55	22	36
b. Jaring insang hanyut	38	15	24
c. Pancing/rod	45	18	29
d. Perangkap/trap	-	-	-
e. Lainnya/other			
Rawal	44	18	29
Jala	31	13	20
Bubu	1	1	1

Sumber/Source: Dinas Ketahanan Pangan dan Perikanan Kabupaten Barito Utara/Food and Fishery Office of Barito Utara Regency

Tabel 5.6.7 **Produksi Ikan Basah/Segar dan Awetan Menurut Jenis di Kabupaten Barito Utara (dalam Ton), 2021**
Table **Production of Preserved Fresh Fish and Processed Fish by Kind in Barito Utara Regency (Ton), 2021**

Rincian Description	Ikan Basah/Segar	Ikan Olahan/Kering Asin
(1)	(2)	(3)
1. Baung	73,9	-
2. Belida	1,6	-
3. Gurame	2,0	-
4. Lais	378,9	-
5. Parai/Seluang	29,1	-
6. Patin Jambal	246,5	-
7. Salab/Lampan	46,5	-
8. Tawes	309,2	-
9. Toman	3,6	-
10. Ikan lainnya	-	32,1
Barito Utara	1 091,3	32,1
2020	1 092,4	30,0

Sumber/Source: Dinas Ketahanan Pangan dan Perikanan Kabupaten Barito Utara/Food and Fishery Office of Barito Utara Regency

Tabel 5.6.8 **Produksi Perikanan Menurut Kecamatan di Kabupaten Barito Utara (Ton), 2021**
Table **Production of Fisheries by Subdistrict in Barito Utara Regency (Ton), 2021**

Rincian Description	Kecamatan – Subdistrict			
	Montallat	Gunung Timang	Gunung Purei	Teweh Timur
(1)	(2)	(3)	(4)	(5)
1. Baung	18,35	2,06	-	0,07
2. Belida	0,40	0,04	-	-
3. Gurame	0,50	0,06	-	-
4. Lais	94,06	10,58	-	0,38
5. Parai/Seluang	7,22	0,81	-	0,03
6. Patin Jambal	61,19	6,88	-	0,25
7. Salab/Lampan	11,54	1,30	-	0,05
8. Tawes	76,76	8,63	-	0,31
9. Toman	0,89	0,10	-	-
Barito Utara	270,91	30,46	-	1,09
2020	264,6	21,8	24,3	26,7

Lanjutan Tabel/Continued Table 5.6.8

Rincian Description	Kecamatan – Subdistrict				
	Teweh Tengah	Teweh Baru	Teweh Selatan	Lahei	Lahei Barat
(1)	(6)	(7)	(8)	(9)	(10)
1. Baung	16,14	4,86	15,77	6,41	10,24
2. Belida	0,35	0,11	0,34	0,14	0,22
3. Gurame	0,44	0,13	0,43	0,17	0,28
4. Lais	82,73	24,93	80,84	32,87	52,51
5. Parai/Seluang	6,35	1,91	6,21	2,52	4,03
6. Patin Jambal	53,82	16,22	52,59	21,38	34,16
7. Salab/Lampan	10,15	3,06	9,92	4,03	6,44
8. Tawes	67,51	20,35	65,97	26,82	42,85
9. Toman	0,79	0,24	0,77	0,31	0,50
Barito Utara	238,28	71,81	232,84	94,65	151,23
2020	173,5	41,3	337,5	81,3	121,4

Sumber/Source: Dinas Ketahanan Pangan dan Perikanan Kabupaten Barito Utara/*Food and Fishery Office of Barito Utara Regency*

Tabel 5.6.9 **Produksi Perikanan di Perairan Umum Menurut Jenis Perairan dan Kecamatan di Kabupaten Barito Utara (dalam Ton), 2021**
Production of Inland Fisheries by Kind and Subdistrict in Barito Utara Regency (ton), 2021

Kecamatan Subdistrict	Jenis Perairan			Jumlah Total
	Sungai	Danau	Rawa	
(1)	(2)	(3)	(4)	(5)
Montallat	257,98	12,94	-	270,92
Gunung Timang	28,73	1,74	-	30,47
Gunung Purei	-	-	-	-
Teweh Timur	1,03	0,06	-	1,09
Teweh Tengah	226,90	11,38	-	238,28
Teweh Baru	67,71	4,10	-	71,81
Teweh Selatan	219,55	11,12	2,17	232,84
Lahei	94,66	-	-	94,66
Lahei Barat	144,01	7,22	-	151,24
Barito Utara	1 040,56	48,57	2,17	1 091,30
2020	929,7	159,5	-	1 092,4

Sumber/Source: Dinas Ketahanan Pangan dan Perikanan Kabupaten Barito Utara/Food and Fishery Office of Barito Utara Regency

Tabel 5.6.10 Banyaknya Sarana/Tempat Pemeliharaan Ikan Menurut Jenisnya dan Kecamatan di Kabupaten Barito Utara, 2021
Number of Preserve Fish by Kind and Subdistrict in Barito Utara Regency, 2021

Kecamatan Subdistrict	Kolam Ponds (Buah)	Keramba Cages (Buah)	KJA Ponds (Buah)	Sawah Field (Buah)	Jumlah Total (Buah)
(1)	(2)	(3)	(4)	(5)	(6)
Montallat	40	30	-	-	70
Gunung Timang	90	-	-	-	90
Gunung Purei	8	-	-	-	8
Teweh Timur	175	-	-	-	175
Teweh Tengah	241	740	-	-	981
Teweh Baru	162	107	-	-	269
Teweh Selatan	179	90	20	1	290
Lahei	45	120	-	-	165
Lahei Barat	10	100	-	-	110
Barito Utara	950	1 187	20	1	2 158
2020	950	1 187	20	-	2 157

Sumber/Source: Dinas Ketahanan Pangan dan Perikanan Kabupaten Barito Utara/Food and Fishery Office of Barito Utara Regency

Tabel 5.6.11 Luas Perairan Umum Menurut Kecamatan di Kabupaten Barito Utara (dalam Hektar), 2021
Table Number of Inland Fisheries by Subdistrict in Barito Utara Regency (hectare), 2021

Kecamatan Subdistrict	Sungai River	Danau Lake	Rawa-rawa Swamp	Jumlah Total
(1)	(2)	(3)	(4)	(5)
Montallat	1 356,7	68,7	13,4	1 438,9
Gunung Timang	112,0	5,7	1,1	118,8
Gunung Purei	124,5	6,3	1,2	132,0
Teweh Timur	136,9	6,9	1,4	145,2
Teweh Tengah	889,9	45,1	8,8	943,8
Teweh Baru	211,6	10,7	2,1	224,4
Teweh Selatan	1 686,5	85,4	16,7	1 788,7
Lahei	417,0	21,1	4,1	442,2
Lahei Barat	622,3	31,5	6,2	660,0
Barito Utara	5 557,5	281,5	55,0	5 894,0
2020	5 557,5	281,5	55,0	5 894,0

Sumber/Source: Dinas Ketahanan Pangan dan Perikanan Kabupaten Barito Utara/Food and Fishery Office of Barito Utara Regency

Energi dan Industri

Energy and Industry



Pengguna Listrik PLN di Barito Utara, 2021

Montallat

2.221

Gunung Timang

3.396

Gunung Purei

541

Teweh Timur

599

Teweh Tengah

20.325

Teweh Baru

5.180

Teweh Selatan

3.326

Lahei

1.493

Lahei Barat

1.997

Total pengguna Listrik di Barito Utara meningkat sebesar **8,69%** pada tahun 2021 dibandingkan dengan tahun 2020



PENJELASAN TEKNIS

1. **Perusahaan Listrik Negara (PLN)** adalah Perusahaan Umum Milik Negara yang mempunyai aktivitas kegiatan pembangkitan, transmisi, dan distribusi tenaga listrik.
2. **Perusahaan Air Bersih** adalah perusahaan yang mempunyai aktivitas dalam penampungan, penjernihan, dan penyaluran air baku atau air bersih dari terminal air melalui saluran air, pipa atau mobil tangki (dalam satu pengelolaan administrasi dengan kegiatan ekonomi) kepada rumah tangga, perusahaan industri, atau pengguna komersial lainnya.
3. **Jumlah listrik/gas/air bersih yang terjual** adalah banyaknya listrik/gas/air bersih yang disalurkan kepada pelanggan.
4. **Perusahaan atau usaha industri** adalah suatu unit (kesatuan) usaha yang melakukan kegiatan ekonomi, bertujuan menghasilkan barang atau jasa, terletak pada suatu bangunan atau lokasi tertentu, dan mempunyai catatan administrasi tersendiri mengenai produksi dan struktur biaya serta ada seorang atau lebih yang bertanggung jawab atas usaha tersebut.

TECHNICAL NOTES

1. **State Electricity Company (PLN)** is a State-owned Public Company that has the activity of generation, transmission and distribution of electricity.
2. **The Clean Water Company** is a company that has activities in the reservoir, purification, and distribution of the raw water or clean water from water terminal through the conduit, pipe or tank car (within one administrative management of economic activity) to households, industries, or other commercial users.
3. **The amount of electricity/gas/clean water sold** is the number of electricity/gas/clean water distributed to customers.
4. **Company or industry business** is a unit (unitary) business economic activity, producing a good or service, is located in a building or particular location , and maintain business records regarding production and cost structure as well as at least one person who is responsible for the business.

ULASAN**DESCRIPTION**

Tinggi rendahnya pemakaian listrik dan air minum (air bersih) masyarakat merupakan salah satu indikator tingkat kesejahteraan masyarakat itu sendiri. Pada tahun 2021, terjadi peningkatan baik dari banyaknya listrik PLN yang terjual maupun banyaknya air minum yang disalurkan. Peningkatan dari tahun ke tahun sejalan dengan bertambahnya penduduk dan meningkatnya derajat kesejahteraan masyarakat di Kabupaten Barito Utara. Jumlah pelanggan listrik PLN tahun 2021 meningkat sebesar 8,70 persen dibandingkan tahun 2020. Sementara jumlah pelanggan air PDAM meningkat sebesar 4,95% persen dibandingkan tahun 2020.

Index of water or energy consumption of the community is one of the indicators to measure the level of prosperity of a community. In 2021, there was an increase both in the amount of electricity that was sold and the amount of water supplied. The increase from year to year in line with the increase in the number of population and the degree of community's prosperity in Barito Utara Regency. The number of PLN electricity customers in 2021 increased by 8.70% compared to 2020. While the number of PDAM water customers increased by 1.23% compared to 2020.

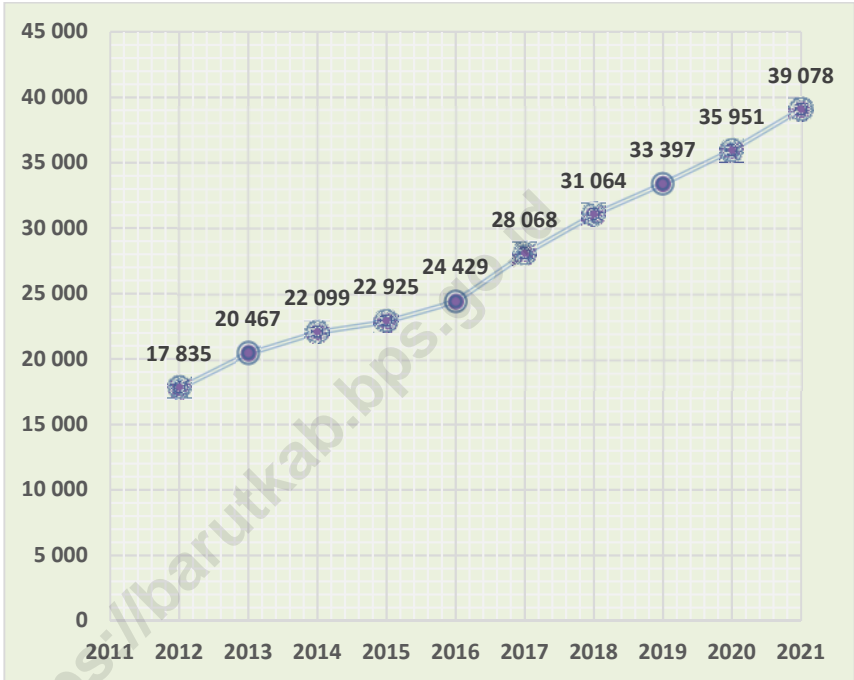
Ada 7 unit pembangkit di Kabupaten Barito Utara, yaitu ULP Muara Teweh, ULD Benangin, ULD Tumpang Laung, ULD Luwe Hulu, ULD Montallat, ULD Kandui, dan ULD Sabuh. Selama tahun 2021, total produksi tenaga listrik Kabupaten Barito Utara ada sebanyak 72.844.088 KWh, dimana ada sebanyak 61.909.010 KWh yang dijual, 108.935 KWh dipakai sendiri, dan sebanyak 10.935.077 KWh hilang.

There are 7 generating units in Barito Utara Regency: ULP Muara Teweh, ULD Benangin, ULD Tumpang Laung, ULD Luwe Hulu, ULD Montallat, ULD Kandui, dan ULD Sabuh. During 2021, total electric power production in Barito Utara Regency are 72,844,088 KWh, of which there are 61,909,010 KWh sold, 108,935 KWh used alone, and 10,935,077 KWh lost.

Pada sektor penyediaan air, pada tahun 2021 PDAM Kabupaten Barito Utara mencatat sebanyak 15.729 pelanggan telah menikmati jasa penyediaan air bersih dari pihaknya. Adapun jumlah air yang disalurkan sebanyak 3.892.721,24 meter kubik dengan nilai sebesar Rp 21.173.808.826,70 pada tahun 2021.

In the water supply sector, PDAM of Barito Utara Regency recorded 15,729 customers had enjoyed clean water supply services from their side in 2021. The amount of water distributed is 3,892,721.24 cubic meters with a value of Rp 21,173,808,826.70 in 2021.

Gambar 6 Banyaknya Pelanggan Listrik di Kabupaten Barito Utara, 2012-2021
Picture **Number of Electricity Costumer in Barito Utara Regency, 2012-2021**



Sumber/Source: PT. PLN (Persero) ULP Muara Teweh/State Electricity Company Muara Teweh

Tabel 6.1 Daya Terpasang, Produksi, dan Distribusi Listrik PT. PLN (Persero) pada Cabang/Ranting PLN di Kabupaten Barito Utara, 2021
Installed Electricity Power, Production, and Distribution of PT. PLN (Persero) at PLN Branch in Barito Utara Regency, 2021

Unit Pembangkit Generating Units	Status Sistem System Status	Daya Terpasang Installed Electricity Power (KW)	Produksi Listrik Electricity Production (KWh)
(1)	(2)	(3)	(4)
PLTD Muara Teweh	Grid	-	-
GI Muara Teweh dan GI Bangkanai	Grid	155 000 000	69 647 306
ULD Kandui	Grid	-	-
ULD Montalat	Grid	-	-
ULD Tumpang Laung	Isolated	1 290	1 341 518
ULD Luwe Hulu	Isolated	580	1 350 344
ULD Benangin	Isolated	460	504 920
ULD Sabuh	Grid	-	-
Barito Utara		155 002 330	72 844 088
2020		155 002 330	67 471 925

Lanjutan Tabel/Continued Table 6.1

Unit Pembangkit Generating Units	Status Sistem System Status	Listrik Terjual Electricity Sold (KWh)	Dipakai Sendiri Own Used (KWh)	Susut/Hilang Shrin-kage /Lost (KWh)
(1)	(2)	(5)	(6)	(7)
PLTD Muara Teweh	Grid	-	-	-
GI Muara Teweh dan GI Bangkanai	Grid	59 091 671	104 819	10 555 635
ULD Kandui	Grid	-	-	-
ULD Montalat	Grid	-	-	-
ULD Tumpang Laung	Isolated	1 186 438	1 499	155 079
ULD Luwe Hulu	Isolated	1 177 635	1 672	172 709
ULD Benangin	Isolated	453 266	945	51 653
ULD Sabuh	Isolated	-	-	-
Barito Utara		61 909 010	108 935	10 935 077
2019		60 864 006	111 917	6 496 029

Sumber/Source: PT. PLN (Persero) ULP Muara Teweh/State Electricity Company Muara Teweh

Tabel 6.2 Jumlah Pelanggan Listrik Menurut Kecamatan di Kabupaten Barito Utara, 2017-2021
Number of Electricity Costumers by Subdistrict in Barito Utara Regency, 2017-2021

Kecamatan Subdistrict	2017	2018	2019	2020	2021
(1)	(2)	(3)	(4)	(5)	(6)
Montallat	1 465	1 576	1 606	1 775	2 221
Gunung Timang	1 361	2 623	2 832	2 989	3 396
Gunung Purei	-	-	-	-	541
Teweh Timur	598	598	599	599	599
Teweh Tengah	15 294	16 594	17 509	19 202	20 325
Teweh Baru	3 130	3 390	4 339	4 768	5 180
Teweh Selatan	3 239	3 253	3 275	3 299	3 326
Lahei	987	1 036	1 243	1 325	1 493
Lahei Barat	1 994	1 994	1 994	1 994	1 997
Barito Utara	28 068	31 064	33 397	35 951	39 078

Sumber/Source: PT. PLN (Persero) ULP Muara Teweh/State Electricity Company Muara Teweh

Tabel 6.3 Jumlah Pemakaian Listrik PLN Menurut Jenis Pelanggan di Kabupaten Barito Utara, 2021
Table Number of Electricity PLN Used by Kind of Costumer in Barito Utara Regency, 2021

Jenis Pelanggan <i>Type of Customer</i>		Jumlah Pelanggan (Buah) <i>Number of Customer (Unit)</i>	Pemakaian rata-rata Kwh/bulan <i>Average Usage Kwh/Months</i>
(1)	(2)	(3)	
1. Rumah Tangga/ <i>Household</i>	36 152	107	
2. Bisnis/ <i>Business</i>	1 401	444	
3. Industri/ <i>Industry</i>	24	11 561	
4. Pemerintahan/ <i>Government</i>	408	650	
5. Sosial/ <i>Social</i>	1 090	210	
6. Layanan Khusus (Pernikahan, event, dll)/ <i>Special Service (Wedding, Event, etc)</i>	3	342	
Barito Utara	39 078	13 314	
2020	35 951	894 255	

Sumber/Source: PT. PLN (Persero) ULP Muara Teweh/*State Electricity Company Muara Teweh*

Tabel 6.4 **Produksi dan Pemakaian Listrik Per Bulan di Kabupaten Barito Utara, 2021**
Electricity Produced and Used by Month in Regency Barito Utara, 2021

Bulan Months	Daya Terpasang Installed Electricity Power (VA)	Produksi Listrik Electricity Production (KWh)	Listrik Terjual Electricity Sold (KWh)
(1)	(2)	(3)	(4)
Januari/January	45 806 450	5 902 316	5 755 918
Februari/February	46 083 400	5 481 005	5 062 140
Maret/March	46 511 600	6 189 050	5 633 641
April/April	47 109 200	5 966 020	5 365 133
Mei/May	47 478 200	6 391 964	5 701 582
Juni/June	47 867 850	6 218 707	5 549 289
Juli/July	48 599 400	6 230 202	5 598 724
Agustus/August	49 604 650	6 205 867	5 655 705
September/September	49 876 200	5 989 495	5 436 782
Oktober/October	49 926 100	6 246 883	5 627 887
November/November	50 208 300	6 046 165	5 544 842
Desember/December	50 604 150	6 323 323	5 730 051

Lanjutan Tabel/Continued Table 6.4

Bulan Months	Dipakai Sendiri Own Used (KWh)	Susut/Hilang Shrinkage /Lost (KWh)
(1)	(5)	(6)
Januari/January
Februari/February
Maret/March
April/April
Mei/May
Juni/June
Juli/July
Agustus/August
September/September
Oktober/October
November/November
Desember/December

Sumber/Source: PT. PLN (Persero) ULP Muara Teweh/State Electricity Company Muara Teweh

Tabel 6.5 Banyaknya Pelanggan dan Daya Terpasang di Kabupaten Barito Utara, 2012-2021
Number of Customer and Formatted VA in Barito Utara Regency, 2012-2021

Tahun Years	Pelanggan Customer	Daya Terpasang (VA) Power Installed (VA)	J.T.M (Kms)	J.T.R (Kms)	Gardu (Bh) Substation (Bh)
(1)	(2)	(3)	(4)	(5)	(6)
2012	17 835	18 562 050	180	...	52
2013	20 467	21 979 350	233 762,00	112 819,00	143
2014	22 099	23 985 050	233 762,00	112 819,00	186
2015	22 925	25 240 600	247,48	128,83	195
2016	24 429	29 223 700	248,86	128,83	196
2017	28 068	34 283 600	339,81	173,12	226
2018	31 064	38 682 300	400,23	±305,00	306
2019	33 397	42 009 700	414,18	223,80	311
2020	35 951	45 545 000	525,66	352,2	329
2021	39 078	50 604 150	556	292	365

Sumber/Source: PT. PLN (Persero) ULP Muara Teweh/State Electricity Company Muara Teweh

Tabel 6.6 Jumlah Pelanggan dan Air yang Disalurkan Menurut Kecamatan di Kabupaten Barito Utara, 2021
Table Number of Customers and Distributed Water by Subdistrict in Barito Utara Regency, 2021

Pelanggan Customers	Pelanggan Customers	Air Disalurkan Distributed Water (m ³)	Nilai Value (Rp)
(1)	(2)	(3)	(4)
Montallat	916	122 024,96	694 106 664,30
Gunung Timang	601	130 410,12	721 653 057,30
Gunung Purei	394	55 026,44	312 805 686,00
Teweh Timur	491	80 497,00	443 846 640,00
Teweh Tengah	10 189	2 981 637,73	16 250 541 054,50
Teweh Baru	1 303	217 147,09	1 134 910 819,90
Teweh Selatan	434	75 026,00	413 751 353,00
Lahei	821	143 792,91	748 273 828,20
Lahei Barat	580	87 158,99	453 919 723,50
Barito Utara	15 729	3 892 721,24	21 173 808 826,70
2020	14 986	3 785 208	20 644 576 071

Sumber/Source: Perusahaan Daerah Air Minum Kabupaten Barito Utara/Regional Government Water Supply Establishment of Barito Utara Regency

Tabel 6.7 Jumlah Distribusi Air Minum dan Terjual Menurut Bulan di Kabupaten Barito Utara, 2021
Table Quantity of Water Sold and Distributed by Month in Barito Utara Regency, 2021

Bulan Month	Pelanggan (Buah) Customer (Unit)	Air yang disalurkan (m ³) Water Supply (m ³)	Nilai Value (Rp)
(1)	(2)	(3)	(4)
01. Januari/January	15 039	335 447,04	1 819 553 111,90
02. Februari/February	15 104	316 101,21	1 723 560 035,50
03. Maret/March	15 139	298 869,26	1 629 171 288,30
04. April/April	15 170	324 244,03	1 759 539 362,00
05. Mei/May	15 243	324 451,81	1 767 208 347,00
06. Juni/June	15 298	332 987,46	1 803 949 490,00
07. Juli/July	15 338	323 487,26	1 762 297 023,00
08. Agustus/August	15 372	343 642,60	1 865 714 955,00
09. September/September	15 427	338 464,01	1 839 528 676,00
10. Oktober/October	15 474	310 127,37	1 690 385 352,00
11. November/November	15 538	319 361,46	1 737 501 250,00
12. Desember/December	15 729	325 537,73	1 775 399 936,00
Jumlah/Total	xxx	3 892 721,24	21 173 808 826,70

Sumber/Source: Perusahaan Daerah Air Minum Kabupaten Barito Utara/Regional Government Water Supply Establishment of Barito Utara Regency

Tabel 6.8 Jumlah Perusahaan, Tenaga Kerja, Nilai Produksi, dan Nilai Aset Industri Kecil Menurut Klasifikasi Industri di Kabupaten Barito Utara, 2020
Table Number of Establishment, Employees, Production and Asset Value Small Industry by Industrial Classification in Barito Utara Regency, 2020

Klasifikasi Industri <i>Industrial Classification</i>	Perusahaan <i>Establishments</i>	Tenaga Kerja <i>Employee</i>	Nilai Produksi (000 Rp) <i>Production Value (000 Rp)</i>	Nilai Aset (000 Rp) <i>Asset Value (000 Rp)</i>
(1)	(2)	(3)	(4)	(5)
Pangan/ <i>Foods</i>	50	132	2 776 800	1 343 296
Sandang/ <i>Clothes</i>	42	107	1 390 920	537 295
Kimia dan Bahan Bangunan/ <i>Chemistry and Building Material</i>	75	498	7 070 526	4 741 050
Logam dan Elektronika/ <i>Metal and Electronics</i>	81	278	7 012 475	1 776 370
Kerajinan/ <i>Craft</i>	191	453	2 815 044	450 901
Barito Utara	439	1 468	21 065 765	8 848 912
2019	381	1 408	20 517 365	8 824 332
2018	379	1 406	6 995 492	8 823 972
2017	379	1 406	20 515 565	11 680 248

Sumber/*Source*: Dinas Perdagangan dan Perindustrian Kabupaten Barito Utara/*Trade and Industry Office of Barito Utara Regency*

Tabel 6.9 Jumlah Perusahaan dan Tenaga Kerja Industri Kecil Menurut Kecamatan di Kabupaten Barito Utara, 2019-2020
Table *Numbers of Establishments and Employees Small Industry by Subdistrict in Barito Utara Regency, 2019-2020*

Kecamatan <i>Subdistrict</i>	2019		2020	
	Perusahaan <i>Establishment</i>	Tenaga Kerja <i>Employee</i>	Perusahaan <i>Establishment</i>	Tenaga Kerja <i>Employee</i>
(1)	(2)	(3)	(4)	(5)
Montallat	29	82	28	75
Gunung Timang	28	152	28	167
Gunung Purei	36	169	80	199
Teweh Timur	54	139	48	96
Teweh Tengah	129	385	216	778
Teweh Baru	56	196	17	83
Teweh Selatan	3	17	3	8
Lahei	28	219	9	37
Lahei Barat	2	16	9	38
Barito Utara	365	1 375	438	1 481

Sumber/*Source*: Dinas Perdagangan dan Perindustrian Kabupaten Barito Utara/*Trade and Industry Office of Barito Utara Regency*

Tabel 6.10 Jumlah Perusahaan dan Tenaga Kerja Perusahaan Industri Kecil Menurut Jenis Industri, Kapasitas Produksi dan Jumlah Investasi di Kabupaten Barito Utara, 2020

Number of Establishment and Employee Small Industry by Industrial Type, Product Capacity and Number of Invested in Barito Utara Regency, 2020

Jenis Industri <i>Type of Industry</i>	Perusahaan <i>Establishment</i>	Tenaga Kerja <i>Employee</i>	Kapasitas Produksi/ <i>Capacity of Product</i>		Investasi (000 Rp.) <i>Invested</i>
			Satuan <i>Unit</i>	Jumlah <i>Total</i>	
(1)	(2)	(3)	(4)	(5)	(6)
I. INDUSTRI PANGAN /FOODS INDUSTRY					
1. Pengolahan daging	1	2	Kg.	1 000	15 780
2. Penggilingan padi	6	12	Kg.	294 000	125 000
3. Roti dan kue basah/ <i>bread and wet cake</i>	24	51	Biji	121 700	54 808
4. Tempe dan Tahu	15	45	Bks	3 392 900	199 000
5. Kerupuk/ <i>crackers</i>	4	22	Bks	1 480 000	226 000
Barito Utara	50	132	xxx	5 289 600	620 588
II. INDUSTRI SANDANG/CLOTHES INDUSTRY					
1. Batik	2	7	Meter	1 250	9 000
2. Pakaian Jadi	40	100	Stel	16 799	155 450
Barito Utara	42	107	xxx	18 049	164 450
III. INDUSTRI KIMIA, BAHAN BANGUNAN/CHEMISTRY AND BUILDING MATERIAL INDUSTRY					
1. Pengawetan rotan	9	66	Kg.	745 000	295 000
2. Moulding	46	315	M ³	23 157	8 337 506
3. Komponen bahan bangunan	5	30	Buah	810	17 750
4. Batu Bata	9	63	Biji	626 400	163 173
5. Batako	6	24	Biji	153 000	80 000
Barito Utara	75	498	xxx	1 548 367	8 893 429

Lanjutan Tabel/Continued Table 6.10

Jenis Industri <i>Type of Industry</i>	Perusa- haan <i>Establish- ment</i>	Tenaga Kerja <i>Employee</i>	Kapasitas Produksi/ <i>Capacity of Product</i>		Investasi (000 Rp.) <i>Invested</i>
			Satuan <i>Unit</i>	Jumlah <i>Total</i>	
(1)	(2)	(3)	(4)	(5)	(6)
IV. INDUSTRI LOGAM DAN ELEKTRONIKA/METAL AND ELECTRONICS INDUSTRY					
1. Alat pemotong dari logam	20	41	Buah	2 370	2 575
2. Pagar/teralis	15	64	Meter	16 470	423 708
3. Kapal/perahu kayu	23	99	Buah	230	158 148
4. Servis elektronik	6	11	Buah	480	8 750
5. Bengkel mobil	5	25	Buah	2 070	224 250
6. Bengkel motor	12	38	Buah	88 000	420 000
Barito Utara	81	278	xxx	109 620	1 237 431
V. INDUSTRI KERAJINAN/CRAFT INDUSTRY					
1. Bordir	3	6	Lembar	1 500	12 000
2. Anyaman rotan	130	284	Buah	21 800	30 250
3. Kerajinan ukir kayu	3	4	Buah	450	500
4. Meubel kayu	21	90	Buah	3 198	647 150
5. Meubel rotan	2	7	Set	8	3 000
6. Perhiasan emas	7	14	Gram	2 750	75 000
7. Sapu sabut kelapa	22	41	Buah	4 630	2 025
8. Meubel akar kayu	3	7	Buah	220	1 650
Barito Utara	191	453	xxx	34 556	771 575

Sumber/Source: Dinas Perdagangan dan Perindustrian Kabupaten Barito Utara/Trade and Industry Office of Barito Utara Regency

Pariwisata

Tourism

Jumlah Wisatawan Mancanegara di Muara Teweh 2021

69 orang

Perkembangan Wisatawan Mancanegara di Muara Teweh 2017-2021 (orang)



Jumlah Wisatawan Domestik di Muara Teweh 2021

45.355 orang

Perkembangan Wisatawan Domestik di Muara Teweh 2017-2021 (ribu orang)



PENJELASAN TEKNIS

1. **Akomodasi** ialah suatu usaha yang menggunakan suatu bangunan atau sebagian bangunan yang disediakan secara khusus, dan setiap orang dapat menginap, makan serta memperoleh pelayanan dan fasilitas lainnya dengan pembayaran.
2. **Tingkat penghunian kamar hotel** adalah persentase banyaknya malam kamar yang dihuni terhadap banyaknya malam kamar yang tersedia.
3. **Rata-rata lamanya tamu menginap** adalah hasil bagi antara banyaknya malam tempat tidur yang terpakai dengan banyaknya tamu yang menginap di hotel dan akomodasi lainnya.
4. **Wisatawan mancanegara** ialah setiap pengunjung yang mengunjungi suatu negara di luar tempat tinggalnya, didorong oleh satu atau beberapa keperluan tanpa bermaksud memperoleh penghasilan di tempat yang dikunjungi dan lamanya kunjungan tersebut tidak lebih dari satu tahun (12 bulan).

TECHNICAL NOTES

1. **An accommodation** is an establishment using a building or a part of a building, prepared commercially for any person to stay, eat and obtain service as well as other facilities with payment.
2. **The rate of room occupancy hotel** is the percentage of the number of occupied room nights to the many room nights available .
3. **Average length of stay** is the number of bed-nights used divided by the number of guests staying at the accommodations.
4. **A foreign visitor** is any person visiting a country other than his usual place of residence for any reason other than for earning income in the country visited, and the length of stay is no more than one year (12months).

ULASAN**DESCRIPTION**

Jumlah rumah makan/restoran di Kabupaten Barito Utara tahun 2021 ada sebanyak 213, dengan sebaran terbanyak berada di Kecamatan Teweh Tengah yaitu sebanyak 149 rumah makan/restoran.

The number of restaurants in Barito Utara Regency are 213 in 2021, with the largest distribution is in Teweh Tengah Subdistrict as many as 149 restaurants.

Jumlah hotel dan akomodasi lainnya di Kabupaten Barito Utara tahun 2021 menurun dibanding tahun 2020, yaitu dari 33 unit menjadi 30 unit. Penurunan disebabkan hotel/akomodasi sudah tidak beroperasi lagi.

The number of hotels and other accommodations in Barito Utara Regency in 2021 decreased compared to 2020, from 33 units to 30 units. The decrease was due to the hotel/accommodation no longer operating.

Sementara itu, jumlah wisatawan di Muara Teweh tahun 2021 mengalami kenaikan dari tahun 2020. Jumlah wisatawan mancanegara di tahun 2021 sebanyak 69 wisatawan, naik dibandingkan tahun 2020 yang sebanyak 18 wisatawan. Demikian pula jumlah wisatawan domestik juga mengalami kenaikan, dari 40.436 di tahun 2020 menjadi 45.335 di tahun 2021.

Meanwhile, the number of tourists in Muara Teweh in 2021 has increased from 2020. The number of foreign tourists in 2021 was 69 tourists, an increase compared to 2020 which were 18 tourists. Likewise, the number of domestic tourists also increased, from 40,436 in 2020 to 45,335 in 2021.

Gambar 7 Jumlah Rumah Makan/Restoran Menurut Kecamatan di Kabupaten Barito Utara, 2021
Picture Number of Restaurants by Subdistrict in Barito Utara Regency, 2021



Sumber/Source: Badan Pengelola Pendapatan Daerah Kabupaten Barito Utara/Regional Revenue Agency of Barito Utara Regency

Tabel 7.1 Jumlah Rumah Makan/Restoran Menurut Kecamatan di Kabupaten Barito Utara, 2018-2021
Number of Restaurants by Subdistrict in Barito Utara Regency, 2018-2021

Kecamatan Subdistrict	2018	2019	2020	2021
(1)	(2)	(3)	(4)	(5)
Montallat	9	10	10	10
Gunung Timang	14	14	14	14
Gunung Purei	1	1	1	3
Teweh Timur	8	8	8	8
Teweh Tengah	64	91	198	149
Teweh Baru	7	7	7	7
Teweh Selatan	7	8	8	8
Lahei	6	6	6	6
Lahei Barat	8	8	8	8
Barito Utara	124	153	260	213

Sumber/Source: Badan Pengelola Pendapatan Daerah Kabupaten Barito Utara/Regional Revenue Agency of Barito Utara Regency

Tabel 7.2 Jumlah Akomodasi, Kamar, dan Tempat Tidur yang Tersedia pada Hotel Bintang Menurut Kecamatan di Kabupaten Barito Utara, 2015-2021
Number of Accomodations, Available Rooms, and Beds in Classified Hotel by Subdistrict in Barito Utara Regency, 2015-2021

Kecamatan Subdistrict	2015			2016		
	Ako- modasi Accom- modations	Kamar Rooms	Tempat Tidur Beds	Ako- modasi Accom- modations	Kamar Rooms	Tempat Tidur Beds
(1)	(2)	(3)	(4)	(5)	(6)	(7)
Montallat	-	-	-	-	-	-
Gunung Timang	-	-	-	-	-	-
Gunung Purei	-	-	-	-	-	-
Teweh Timur	-	-	-	-	-	-
Teweh Tengah	2	83	123	2	83	123
Teweh Baru	-	-	-	-	-	-
Teweh Selatan	-	-	-	-	-	-
Lahei	-	-	-	-	-	-
Lahei Barat	-	-	-	-	-	-
Barito Utara	2	83	123	2	83	123

Lanjutan Tabel/Continued Table 7.2

Kecamatan Subdistrict	2017			2018		
	Ako- modasi Accom- modations	Kamar Rooms	Tempat Tidur Beds	Ako- modasi Accom- modations	Kamar Rooms	Tempat Tidur Beds
(1)	(8)	(9)	(10)	(11)	(12)	(13)
Montallat	-	-	-	-	-	-
Gunung Timang	-	-	-	-	-	-
Gunung Purei	-	-	-	-	-	-
Teweh Timur	-	-	-	-	-	-
Teweh Tengah	2	83	123	2	85	133
Teweh Baru	-	-	-	-	-	-
Teweh Selatan	-	-	-	-	-	-
Lahei	-	-	-	-	-	-
Lahei Barat	-	-	-	-	-	-
Barito Utara	2	83	123	2	85	133

Lanjutan Tabel/Continued Table 7.2

Kecamatan Subdistrict	2019			2020		
	Ako- modasi Accom- modations	Kamar Rooms	Tempat Tidur Beds	Ako- modasi Accom- modations	Kamar Rooms	Tempat Tidur Beds
(1)	(14)	(15)	(16)	(17)	(18)	(19)
Montallat	-	-	-	-	-	-
Gunung Timang	-	-	-	-	-	-
Gunung Purei	-	-	-	-	-	-
Teweh Timur	-	-	-	-	-	-
Teweh Tengah	2	85	133	1	43	63
Teweh Baru	-	-	-	-	-	-
Teweh Selatan	-	-	-	-	-	-
Lahei	-	-	-	-	-	-
Lahei Barat	-	-	-	-	-	-
Barito Utara	2	85	133	1	43	63

Lanjutan Tabel/*Continued Table 7.2*

Kecamatan <i>Subdistrict</i>	Akomodasi <i>Accommodations</i>	2021	
		Kamar <i>Rooms</i>	Tempat Tidur <i>Beds</i>
(1)	(20)	(21)	(22)
Montallat	-	-	-
Gunung Timang	-	-	-
Gunung Purei	-	-	-
Teweh Timur	-	-	-
Teweh Tengah	1	44	63
Teweh Baru	-	-	-
Teweh Selatan	-	-	-
Lahei	-	-	-
Lahei Barat	-	-	-
Barito Utara	1	44	63

Sumber/*Source*: BPS, Survei Tingkat Penghunian Hotel Tahunan (VHTL) dan Updating Akomodasi/*BPS-Statistics Indonesia, Hotel Occupancy Rate Survey (VHTL) and Updating Acomodation*

Tabel 7.3 Jumlah Akomodasi, Kamar, dan Tempat Tidur yang Tersedia pada Hotel Nonbintang dan Akomodasi Lainnya Menurut Kecamatan di Kabupaten Barito Utara, 2015-2021
Number of Accomodations, Available Rooms, and Beds in Non-Classified Hotel and Other Accommodations by Subdistrict in Barito Utara Regency, 2015-2021

Kecamatan Subdistrict	2015			2016		
	Ako- modasi Accom- modations	Kamar Rooms	Tempat Tidur Beds	Ako- modasi Accom- modations	Kamar Rooms	Tempat Tidur Beds
(1)	(2)	(3)	(4)	(5)	(6)	(7)
Montallat	-	-	-	-	-	-
Gunung Timang	2	25	33	3	32	44
Gunung Purei	3	26	39	3	27	46
Teweh Timur	2	20	27	3	28	45
Teweh Tengah	26	446	681	25	414	656
Teweh Baru	1	7	10	1	9	17
Teweh Selatan	-	-	-	-	-	-
Lahei	-	-	-	-	-	-
Lahei Barat	-	-	-	-	-	-
Barito Utara	34	524	790	35	510	808

Lanjutan Tabel/Continued Table 7.3

Kecamatan Subdistrict	2017			2018		
	Ako- modasi Accom- modations	Kamar Rooms	Tempat Tidur Beds	Ako- modasi Accom- modations	Kamar Rooms	Tempat Tidur Beds
(1)	(8)	(9)	(10)	(11)	(12)	(13)
Montallat	1	4	4	1	4	4
Gunung Timang	4	37	54	4	37	54
Gunung Purei	3	25	33	3	25	33
Teweh Timur	3	27	37	3	27	37
Teweh Tengah	23	422	614	23	420	604
Teweh Baru	1	9	17	-	-	-
Teweh Selatan	-	-	-	-	-	-
Lahei	-	-	-	-	-	-
Lahei Barat	-	-	-	-	-	-
Barito Utara	35	524	759	34	513	732

Lanjutan Tabel/Continued Table 7.3

Kecamatan <i>Subdistrict</i>	2019			2020		
	Ako- modasi <i>Accom- modations</i>	Kamar <i>Rooms</i>	Tempat Tidur <i>Beds</i>	Ako- modasi <i>Accom- modations</i>	Kamar <i>Rooms</i>	Tempat Tidur <i>Beds</i>
(1)	(14)	(15)	(16)	(17)	(18)	(19)
Montallat	1	4	4	2	10	10
Gunung Timang	4	42	74	4	37	37
Gunung Purei	3	28	56	3	22	34
Teweh Timur	2	19	38	2	23	35
Teweh Tengah	18	380	559	21	323	442
Teweh Baru	-	-	-	-	-	-
Teweh Selatan	-	-	-	-	-	-
Lahei	-	-	-	-	-	-
Lahei Barat	-	-	-	-	-	-
Barito Utara	28	473	731	32	415	558

Lanjutan Tabel/Continued Table 7.3

Kecamatan <i>Subdistrict</i>	Akomodasi <i>Accommodations</i>	2021	
		Kamar <i>Rooms</i>	Tempat Tidur <i>Beds</i>
(1)	(20)	(21)	(22)
Montallat	2	10	10
Gunung Timang	4	31	32
Gunung Purei	2	17	24
Teweh Timur	1	11	20
Teweh Tengah	20	414	639
Teweh Baru	-	-	-
Teweh Selatan	-	-	-
Lahei	-	-	-
Lahei Barat	-	-	-
Barito Utara	29	483	725

Sumber/Source: BPS, Survei Tingkat Penghunian Hotel Tahunan (VHTL) dan Updating Akomodasi/BPS-Statistics Indonesia, Hotel Occupancy Rate Survey (VHTL) and Updating Acomodation

Tabel 7.4 Nama Hotel dan Akomodasi, Beserta Alamat dan Nomor Penting, 2021
Hotel and Accomodation Name, Address, and Contact Number, 2021

No.	Nama Hotel/Akomodasi Hotel	Alamat Address	Nomor Penting	
			Kode Pos	No. Telp
(1)	(2)	(3)	(4)	(5)
1	Al Hidayah Penginapan	Jl Yetro Sinseng No. 88	73812	(0519) 22240
2	Andung Kencana Penginapan	Jl P Batur RT 9 No. 94	73811	(0519) 22208
3	Armani Hotel	Jl. Yetro Sinseng RT 08	73812	081251231179
4	Barakatti I Penginapan	Jl. P. Batur RT 9 No. 96	73811	(0519) 23238
5	Barakatti V Penginapan	Jl. Sengaji Hilir No 94	73811	(0519) 23238
6	Barakatti VII Penginapan	Jl. Timor, Muara Teweh	73811	(0519) 23118
7	Barito Penginapan	Jl. P. Batur 23, Muara Teweh	73811	(0519) 21080
8	Barito Jaya Penginapan	Jl. Jend. Sudirman No. 123, RT.27	73811	(0519) 21412
9	Berkat Raudah Penginapan	Jl. Yetro Singseng No. 36	73812	(0519) 21713
10	Al-Faiz Penginapan	Jl Ki Hajar Dewantara RT 06 Tumpung Laung II	73861	082251277583
11	Hamsyah Penginapan	Jl. Lintas Kaltim RT.02, Lampeong II	73871	082151857563
12	Handayani Penginapan	Jl. Temanggung Lisat RT.04, Kandui	73862	082151857563
13	Hendra Penginapan	Jl. A. Yani No. 135 Kandui	73862	081250992300
14	Itah Penginapan	Jl. Sirajaya, Lampeong II	73871	085251654789
15	JnB Penginapan	Jl. Pramuka No.03	73811	(0519) 22791
16	Senyur Inn Syariah	Jl. Sudirman, Muara Teweh	73811	085751513377
17	Kumala Penginapan	Jl. Akasia Gg H. Madian	73812	(0519) 23275

Lanjutan Tabel/Continued Table 7.4

No.	Nama Hotel/Akomodasi Hotel	Alamat Address	Nomor Penting	
			Kode Pos	No. Telp
(1)	(2)	(3)	(4)	(5)
18	Marindu Penginapan	Jl. P. Batur RT 9	73811	(0519) 21356
19	Matahari Penginapan	Jl. T. Surapati No. 59	73811	(0519) 21103
20	Mawar Indah Penginapan	Jl Trans Kalimantan RT 003 Benangin I	73881	081236984599
21	Nusantara I Penginapan	Jl. Yetro Sinseng No.36	73812	(0519) 22439
22	Nusantara II Penginapan	Jl. Yetro Sinseng No.5	73812	(0519) 23814
23	Pacifik Hotel	Jl. P. Batur No. 87	73811	(0519) 21231
24	Permata Barito Hotel	Jl. A. Yani No. 176	73811	(0519) 22882
25	Pelangi Penginapan	Jl. Panglima Batur (Lanting) Dekat Pelabuhan	73811	081349551050
26	Rizky Penginapan	Jl. Ahmad Yani No.77 Kandui	73862	082255385452
27	Sumber Rejeki Penginapan	Jl. Panglima Batur No. 132	73811	(0519) 22790
28	Penginaoan Raudah	Jl. Ki Hajar Dewantara, Tp Laung II	73861	082150537320
29	Suzzana Penginapan	Jl. A. Yani, Kandui	73862	081346462117
30	Walet Penginapan	Jl. T. Surapati No 124	73811	(0519) 22692

Sumber/Source: BPS, Updating Akomodasi/BPS-Statistics Indonesia, Updating Acomodation

Tabel 7.5 Jumlah Wisatawan Mancanegara dan Domestik di Muara Teweh, 2011–2021
Table *Number of International and Domestic Visitors in Muara Teweh, 2011–2021*

Tahun Year	Wisatawan Visitors		Jumlah Total
	Mancanegara International	Domestik Domestic	
(1)	(2)	(3)	(4)
2011	-	1 424	1 424
2012	-	50 464	50 464
2013	-	30 142	30 142
2014	275	40 407	40 682
2015	164	43 609	43 773
2016	95	66 392	66 487
2017	92	42 199	42 291
2018	161	43 830	43 960
2019	165	55 396	55 561
2020	18	40 436	40 454
2021	69	45 335	45 404

Sumber/Source: Dinas Kebudayaan Pariwisata, Kepemudaan, dan Olahraga Kabupaten Barito Utara/Tourism Culture Youth and Sports Office of Barito Utara Regency

Tabel 7.6 Data Obyek Wisata di Wilayah Kabupaten Barito Utara, 2021
Table Tourism Site Data in Barito Utara Regency, 2021

	Nama Obyek Wisata <i>Tourism Site Name</i>	Lokasi <i>Location</i>	Kecamatan <i>Subdistrict</i>
	(1)	(2)	(3)
1.	Gunung Bocah	Benangin	Teweh Timur
2.	Gunung Angah	-	Teweh Timur
3.	Gunung Pararawen	Lemo	Teweh Tengah
4.	Gunung Tangur	Muara Mea	Gunung Purei
5.	Gunung Lumut	-	Gunung Purei
6.	Danau Muara	Butong	Teweh Selatan
7.	Danau Besar	Butong	Teweh Selatan
8.	Danau Dulan	Butong	Teweh Selatan
9.	Danau Oge	Butong	Teweh Selatan
10.	Danau Butong	Butong	Teweh Selatan
11.	Air Terjun Inih	Benangin	Teweh Timur
12.	Air Terjun Mansaro	Benangin	Teweh Timur
13.	Air Terjun Jantur Doyam	Nihan	Lahei Barat
14.	Air Terjun Hongkong Dalut	Karamuan	Lahei Barat
15.	Air Terjun Bonongkong	Karamuan	Lahei Barat
16.	Air Terjun Sungai Bajantur	Karamuan	Lahei Barat
17.	Air Terjun Hongkong Tayun	Karamuan	Lahei Barat
18.	Air Terjun Santuyun	Luwe Hulu	Lahei Barat
19.	Air Terjun Jantur Jelitung	Lemo	Teweh Tengah
20.	Riam Rahaden	Rahaden	Lahei
21.	Jeram Mansaro	Hulu Sungai Lapanan	Teweh Timur
22.	Jeram Pemantu	Pendreh	Teweh Tengah

Lanjutan Tabel/Continued Table 7.6

	Nama Obyek Wisata <i>Tourism Site Name</i>	Lokasi <i>Location</i>	Kecamatan <i>Subdistrict</i>
	(1)	(2)	(3)
23.	Jeram Balai Warik	Karengan	Teweh Baru
24.	Janah Gemuntur	Tumpang Laung	Montallat
25.	DAM Trinsing	Trinsing	Teweh Selatan
26.	DAM Trahean	Trahean	Teweh Selatan
27.	Goa Lambung	Benangin	Teweh Timur
28.	Goa Liang Angah	-	Teweh Timur
29.	Goa Liang Idai	Bayas	Teweh Tengah
30.	Goa Liang Pandan	Bayas	Teweh Tengah
31.	Goa Liang Longo	Jingah	Teweh Baru
32.	Goa Tengkorang/Relief	Tongka	Gunung Timang
33.	Situs Batu Benawa	Buntok Baru	Teweh Selatan
34.	Makam Panglima Sogo	Malawaken	Teweh Baru
35.	Makam Panglima Batu Bolot	Malawaken	Teweh Baru
36.	Makam Mangkusari	Jambu	Teweh Baru
37.	Makam Wali Gandaria	Jambu	Teweh Baru
38.	Makam Serdadu Belanda	Jambu	Teweh Baru
39.	Makam Tumenggung Surapati	Jambu	Teweh Baru
40.	Makam Keluarga Panglima Batur	Buntok Baru	Teweh Selatan
41.	Makam Mangkonot	Benangin	Teweh Timur
42.	Makam Singa Nginu	Ketapang	Gunung Timang
43.	Situs Pendreh	Pendreh	Teweh Tengah
44.	Tugu Pancasila	Muara Teweh	Teweh Tengah
45.	Taman Rekreasi Remaja	Muara Teweh	Teweh Tengah
46.	Taman Wisata Hutan Pinus	Wonorejo	Teweh Tengah

Lanjutan Tabel/*Continued Table 7.6*

	Nama Obyek Wisata <i>Tourism Site Name</i>	Lokasi <i>Location</i>	Kecamatan <i>Subdistrict</i>
	(1)	(2)	(3)
47.	Benteng Belanda	Jambu	Teweh Baru
48.	Bumi Perkemahan Panglima Batur	Trahean	Teweh Selatan
49.	Pemancingan dan Rumah Makan	Trahean	Teweh Selatan
50.	Batu Surat Uok	-	Gunung Purei
51.	Kerangka Kapal Perang Belanda "Ounrust"	Tongtuwur	Teweh Tengah
52.	Kampung Raja Mandak	Trahean	Teweh Selatan
53.	Kampung Shinobi	Trahean	Teweh Selatan
54.	Danau Hijau (Ex Galian Tambang)	Hajak	Teweh Baru
55.	Danau Biru (Ex Galian Tambang)	Bayas	Teweh Tengah
56.	Danau Biru (Ex Galian Tambang)	Lemo	Teweh Tengah
57.	Rumah makan dan pemancingan	Pangku	Teweh Tengah
58.	Patung Bunda Maria	Hajak	Teweh Baru
59.	Water Front City	Muara Teweh	Teweh Tengah
60.	Goa Liang Naga	Liang Naga	Teweh Baru

Sumber/*Source*: Dinas Kebudayaan Pariwisata, Kepemudaan, dan Olahraga Kabupaten Barito Utara/*Tourism Culture Youth and Sports Office of Barito Utara Regency*

Transportasi dan Komunikasi

Transportation and Communication

Panjang Jalan Kabupaten Barito Utara 2021

Tingkat Kewenangan

Panjang Jalan Negara

290,60 km

Panjang Jalan Provinsi

10,58 km

Panjang Jalan Kabupaten

758,14 km

Jenis Permukaan

Tanah
41%

Aspal
29%

Kerikil
19%

Beton
11%

Sumber: Dinas
Pekerjaan Umum dan
Penataan Ruang
Kabupaten Barito
Utara

PENJELASAN TEKNIS**TECHNICAL NOTES**

- | | |
|--|---|
| <p>1. Data transportasi dan komunikasi meliputi:</p> <ol style="list-style-type: none"> a. Panjang Jalan b. Angkutan Darat c. Angkutan Laut d. Angkutan Udara e. Pos dan Telekomunikasi | <p>1. Data on transportations and communications include:</p> <ol style="list-style-type: none"> a. Length of Road b. Land Transport c. Sea Transport d. Air Transport e. Pos and Telecommunications |
| <p>2. Kendaraan bermotor adalah setiap kendaraan yang digerakkan oleh peralatan teknik yang ada pada kendaraan tersebut, biasanya digunakan untuk angkutan orang atau barang di atas jalan raya selain kendaraan yang berjalan di atas rel. Kendaraan bermotor yang dicatat adalah semua jenis kendaraan kecuali kendaraan bermotor TNI/Polri dan Korps Diplomatik.</p> | <p>2. Motor vehicles are any vehicle that is driven by the existing technical equipment on the vehicle, normally used to transport people or goods on the road other than vehicle that runs on the rails. Motor vehicles recorded are all types of vehicle except motor vehicles owned by TNI/police and the Diplomatic Corps.</p> |
| <p>3. Mobil penumpang adalah setiap kendaraan bermotor yang dilengkapi dengan tempat duduk untuk sebanyak-banyaknya delapan orang, tidak termasuk tempat duduk untuk pengemudi, baik dilengkapi atau tidak dilengkapi bagasi.</p> | <p>3. Passenger automobile is any motorized vehicle equipped with seating for as many as eight people, not including seat for the driver, either equipped or not equipped with luggage.</p> |
| <p>4. Mobil bis adalah setiap kendaraan bermotor yang dilengkapi dengan tempat duduk untuk lebih dari delapan orang, tidak termasuk tempat duduk untuk pengemudi, baik dilengkapi atau tidak dilengkapi bagasi.</p> | <p>4. Bus is any motor vehicles equipped with seating more than eight people, not including seat for the driver, either equipped or not equipped with luggage.</p> |
| <p>5. Mobil truk adalah setiap kendaraan bermotor yang</p> | <p>5. Truck is any motor vehicles used to transport goods, other than</p> |

digunakan untuk angkutan barang, selain mobil penumpang, mobil bis dan kendaraan bermotor roda dua.

passenger cars, buses and two-wheel motor vehicles.

6. **Data panjang jalan** bersumber dari Dinas Pekerjaan Umum Kabupaten/Kota, diolah dari daftar PJ-II/5.
 7. **Kunjungan kapal** adalah kapal yang datang di pelabuhan baik untuk berlabuh di perairan maupun bersandar di dermaga.
 8. **Kantor Pos** adalah pemberi pelayanan pengiriman barang, uang, dsb, dari suatu tempat ke tempat yang lain.
 9. **Telekomunikasi** adalah setiap pemancaran, pengiriman dan atau penerimaan dari setiap informasi dalam bentuk tanda-tanda, isyarat, tulisan, gambar, suara dan bunyi melalui sistem kawat, optik, radio atau sistem elektromagnetik lainnya.
6. **Road length data** derived from the Office of Regency/Municipality Public Works, compiled from the questionnaires PJ-II /5.
 7. **Ship call is** a ship arriving at a port either for docking or berthing.
 8. **Post office** is an establishment dealing with the delivery of goods, letters, money, etc. from one place to another place.
 9. **Telecommunication** includes every transmitting, delivering and or receiving from every information of marking, signal, article, picture, sound and voice through strand or wire system, optic, radio or other electromagnetic system.

ULASAN**DESCRIPTION**

Panjang jalan kabupaten di Kabupaten Barito Utara pada tahun 2021 adalah 758,140 km. Berdasarkan kondisi permukaan jalan 303,543 km merupakan jalan dalam kondisi baik; 76,487 km dalam kondisi sedang dan 62,315 km dalam kondisi rusak serta 315,795 km dalam kondisi rusak berat.

The length of the road in Barito Utara Regency in 2021 was 758.140 km. According to the condition of surface of the road, 758.140 km was in good condition, 303.543 km was in fair condition, 76.487 km was in bad condition, and 315.795 km was in very bad condition.

Jumlah kendaraan bermotor selama tahun 2021 sebanyak 32.235 kendaraan. Jumlah kendaraan didominasi oleh sepeda motor yang jumlahnya mencapai 28.765 kendaraan, sedangkan sisanya adalah kendaraan jenis lain.

The number of motorized vehicles during 2021 was 32,235. The number of vehicles is dominated by motorcycles which amount to 28,765 vehicles, while the rest are other types of vehicles.

Jumlah kedatangan dan keberangkatan pesawat pada bandara di Kabupaten Barito Utara tahun 2021, masing masing sebanyak 280 kali. Penumpang yang berangkat dari bandara sebanyak 2.260 orang dan penumpang yang datang sebanyak 1.884 orang. Penerbangan paling banyak ada di bulan Desember.

Number of aircraft departures and arrivals in airport of Barito Utara Regency in 2021, were as many as 280 times each. Passengers departing from the airport were 2,260 people and 1,884 passengers arrived. The most flights are in February.

Sejak tahun 2016, terdapat 2 kantor pos pembantu yang berada di Kecamatan Teweh Tengah dan Kecamatan Lahei.

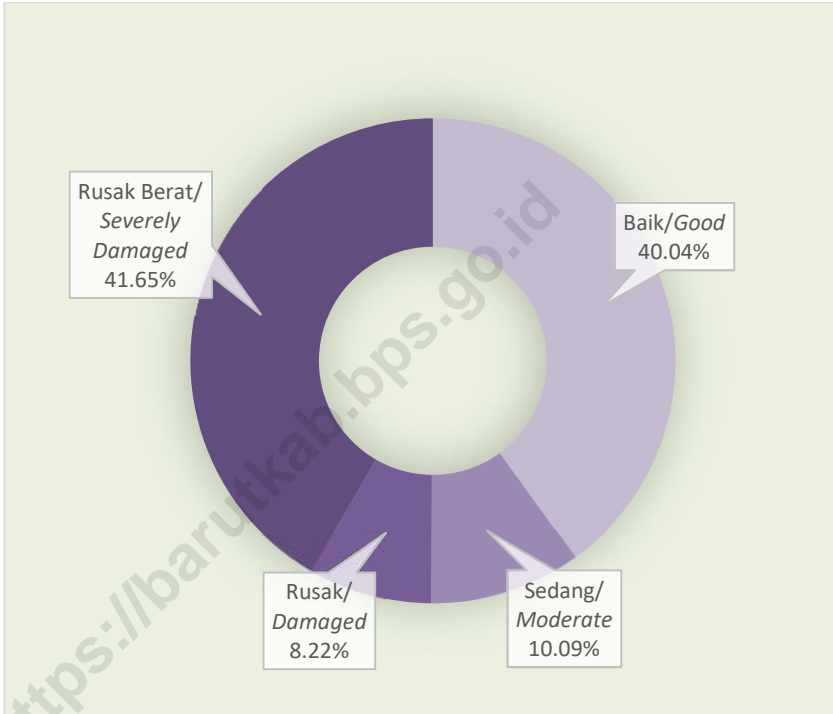
Since 2016 there have been 2 auxiliary post offices located in Teweh Tengah and Lahei subdistricts.

Banyaknya pelanggan telepon maupun pelanggan IndiHome di Kabupaten Barito Utara cenderung meningkat setiap bulannya sepanjang tahun 2021. Terdapat sebanyak 2.590 sambungan telepon dan 7.200 sambungan indihome pada tahun 2021.

The number of telephone customers and IndiHome customers in Barito Utara Regency tends to increased every month throughout 2021. There were 2,590 telephone line and 7,200 indihome line in 2021.

<https://barutkab.bps.go.id>

Gambar 8 Panjang Jalan Menurut Kondisi Jalan di Kabupaten Barito Utara (km), 2021
Picture Length of Roads by Road Condition in Barito Utara Regency (km), 2021



Sumber/Source: Dinas Pekerjaan Umum dan Penataan Ruang Kabupaten Barito Utara/Public Work and Spatial Planning Office of Barito Utara Regency

8.1 TRANSPORTASI/TRANSPORTATION

Tabel 8.1.1 Panjang Jalan Menurut Tingkat Kewenangan Pemerintahan di Kabupaten Barito Utara (km), 2018-2021
Table Length of Roads by Subdistrict and Level of Government Authority in Barito Utara Regency (km), 2018-2021

Pemerintahan yang Berwenang Mengelola <i>Level of Government Authority</i>	2018	2019	2020	2021
(1)	(2)	(3)	(4)	(5)
Negara ^{1,2} /State ^{1,2}	270,24	270,24	290,60	290,60
Provinsi ² /Province ²	10,58	10,58	10,58	10,58
Kabupaten ³ /Regency ³	758,14	758,14	758,14	758,14
Jumlah/Total	1 038,96	1 038,96	1 059,32	1 059,32

Catatan/Note:

¹ Data jalan negara tahun 2018, berdasarkan Keputusan Menteri Pekerjaan Umum dan Perumahan Rakyat No. 248/KPTS/M/2015/*Length of Road by State 2018 based on Public Work and Public Housing Ministerial Decree No. 248/KPTS/M/2015*

² Data panjang jalan dikelola negara dan provinsi 2019-2021 bersumber dari Dinas Pekerjaan Umum dan Perumahan Rakyat Provinsi Kalimantan Tengah/*Length of Road Managed by State and Province based on Public Work and Public Housing Office of Kalimantan Tengah Province*

Sumber/Source:

² Dinas Pekerjaan Umum dan Perumahan Rakyat Provinsi Kalimantan Tengah/*Public Work and Public Housing Office of Kalimantan Tengah Province*

³ Dinas Pekerjaan Umum dan Penataan Ruang Kabupaten Barito Utara/*Public Work and Spatial Planning Office of Barito Utara Regency*

Tabel 8.1.2 Panjang Jalan Menurut Kecamatan dan Tingkat Kewenangan Pemerintahan di Kabupaten Barito Utara (000 km), 2021
Length of Roads by Subdistrict and Type of Road Surface in Barito Utara Regency (000 km), 2021

Kecamatan <i>Subdistrict</i>	Pemerintahan yang Berwenang Mengelola <i>Level of Government Authority</i>			
	Negara ¹ <i>State¹</i>	Provinsi ¹ <i>Province¹</i>	Kabupaten ² <i>Regency²</i>	Jumlah <i>Total</i>
(1)	(2)	(3)	(4)	(5)
Montallat	118,10	...
Gunung Timang	86,60	...
Gunung Purei	20,30	...
Teweh Timur	121,20	...
Teweh Tengah	171,49	...
Teweh Baru	74,35	...
Teweh Selatan	100,00	...
Lahei	48,10	...
Lahei Barat	18,00	...
Barito Utara	290,60	10,58	758,14	1 059,32
2020	290,60	10,58	758,14	1 059,32

Sumber/Source: ¹ Dinas Pekerjaan Umum dan Perumahan Rakyat Provinsi Kalimantan Tengah/*Public Work and Public Housing Office of Kalimantan Tengah Province*

² Dinas Pekerjaan Umum dan Penataan Ruang Kabupaten Barito Utara/*Public Work and Spatial Planning Office of Barito Utara Regency*

Tabel 8.1.3 Panjang Jalan Menurut Jenis Permukaan Jalan di Kabupaten Barito Utara (000 km), 2018-2021
Length of Roads by Type of Road Surface in Barito Utara Regency (000 km), 2018-2021

Jenis Permukaan Jalan <i>Type of Road Surface</i>	2018	2019	2020	2021
(1)	(2)	(3)	(4)	(5)
<i>Aspal/Paved</i>	204,284	204,659	204,289	216,142
<i>Perkerasan Beton/Concrete</i>	113,766	123,069	122,534	143,268
<i>Telfort/Kerikil/Gravel</i>	135,361	127,256	128,161	84,285
<i>Tanah/Soil</i>	304,730	303,156	303,156	314,445
Jumlah/Total	758,140	758,140	758,140	758,140

Sumber/Source: Dinas Pekerjaan Umum dan Penataan Ruang Kabupaten Barito Utara/*Public Work and Spatial Planning Office of Barito Utara Regency*

Tabel 8.1.4 Panjang Jalan Menurut Kecamatan dan Jenis Permukaan Jalan di Kabupaten Barito Utara (000 km), 2021
Length of Roads by Subdistrict and Type of Road Surface in Barito Utara Regency (000 km), 2021

Kecamatan <i>Subdistrict</i>	Jenis Permukaan Jalan <i>Type of Road Surface</i>				Jumlah <i>Total</i>
	Aspal <i>Paved</i>	Perkerasan Beton <i>Concrete</i>	Telfort/ Kerikil <i>Gravel</i>	Tanah <i>Soil</i>	
(1)	(2)	(3)	(4)	(5)	(6)
Montallat	13,315	11,575	10,865	105,345	141,100
Gunung Timang	47,352	2,336	8,912	28,000	86,600
Gunung Purei	-	4,395	0,185	15,720	20,300
Teweh Timur	41,555	18,935	24,550	36,160	121,200
Teweh Tengah	55,395	41,037	16,848	74,210	187,490
Teweh Baru	16,050	23,015	4,475	30,810	74,350
Teweh Selatan	33,340	10,970	9,690	7,000	61,000
Lahei	7,115	21,520	3,515	15,950	48,100
Lahei Barat	2,020	9,485	5,245	1,250	18,000
Barito Utara	216,142	143,268	84,285	314,445	758,140
2020	204,289	122,534	128,161	303,156	758,140

Sumber/Source: Dinas Pekerjaan Umum dan Penataan Ruang Kabupaten Barito Utara/*Public Work and Spatial Planning Office of Barito Utara Regency*

Tabel 8.1.5 Panjang Jalan Menurut Kondisi Jalan di Kabupaten Barito Utara (000 km), 2018-2021
Table Length of Roads by Subdistrict and Level of Government Authority in Barito Utara Regency (000 km), 2018-2021

Kondisi Jalan <i>Condition of Roads</i>	2018	2019	2020	2021
(1)	(2)	(3)	(4)	(5)
Baik/ <i>Good</i>	263,055	273,234	272,399	303,543
Sedang/ <i>Moderate</i>	109,394	106,201	106,136	76,487
Rusak/ <i>Damaged</i>	111,937	111,276	100,906	62,315
Rusak Berat/ <i>Severely Damaged</i>	273,754	267,429	278,699	315,795
Jumlah/Total	758,140	758,140	758,140	758,140

Sumber/*Source*: Dinas Pekerjaan Umum dan Penataan Ruang Kabupaten Barito Utara/*Public Work and Spatial Planning Office of Barito Utara Regency*

Tabel 8.1.6 Panjang Jalan Menurut Kecamatan dan Kondisi Jalan di Kabupaten Barito Utara (000 km), 2021
Table Length of Roads by Subdistrict and Condition of Roads in Barito Utara Regency (000 km), 2021

Kecamatan <i>Subdistrict</i>	Kondisi Jalan <i>Condition of Roads</i>				Jumlah <i>Total</i>
	Baik <i>Good</i>	Sedang <i>Moderate</i>	Rusak <i>Damaged</i>	Rusak Berat <i>Severely Damaged</i>	
(1)	(2)	(3)	(4)	(5)	(6)
Montallat	24,890	5,200	7,015	103,995	141,100
Gunung Timang	47,838	0,820	9,942	28,000	86,600
Gunung Purei	0,300	4,095	0,185	15,720	20,300
Teweh Timur	37,205	28,090	18,325	37,580	121,200
Teweh Tengah	78,480	20,042	14,428	74,540	187,490
Teweh Baru	35,625	3,740	3,375	31,610	74,350
Teweh Selatan	43,210	7,820	2,970	7,000	61,000
Lahei	26,825	4,295	0,880	16,100	48,100
Lahei Barat	9,170	2,385	5,195	1,250	18,000
Barito Utara	303,543	76,487	62,315	315,795	758,140
2020	272,399	106,136	100,906	278,699	758,140

Sumber/Source: Dinas Pekerjaan Umum dan Penataan Ruang Kabupaten Barito Utara/*Public Work and Spatial Planning Office of Barito Utara Regency*

Tabel 8.1.7 Panjang Jalan Menurut Jenis Permukaan (km), 2021
Table Length of Roads by Type of Surface, 2021

Keadaan Jalan Road Condition	Status Jalan/Road Status					
	Jalan Negara ¹ Country Road ¹		Jalan Provinsi ¹ Province Road ¹		Jalan Kab/Kota ² Regency Road ²	
	2020	2021	2020	2021	2020	2021
(1)	(2)	(3)	(4)	(5)	(6)	(7)
JENIS PERMUKAAN						
a. Diaspal	10,58	204,29	216,14
b. Kerikil	-	128,16	143,27
c. Tanah	-	303,16	84,29
d. Lainnya	-	122,53	314,44
JUMLAH I	290,60	290,60	10,58	10,58	758,14	758,14
KONDISI JALAN						
a. Baik	-	273,23	303,54
b. Sedang	10,58	106,20	76,49
c. Rusak	-	111,28	62,32
d. Rusak Berat	-	267,43	315,79
JUMLAH II	290,60	290,60	10,58	10,58	758,14	758,14
KELAS JALAN						
a. Kelas I	-	-
b. Kelas II	-	-
c. Kelas III	-	-
d. Kelas III A	-	-
e. Kelas III B	16,70	16,70
f. Kelas III C	322,01	322,01
g. Kelas Tidak Dirinci	419,43	419,43
Jumlah III	290,60	290,60	10,58	10,58	758,14	758,14

Sumber/Source: ¹ Dinas Pekerjaan Umum dan Perumahan Rakyat Provinsi Kalimantan Tengah/*Public Work and Public Housing Office of Kalimantan Tengah Province*

² Dinas Pekerjaan Umum dan Penataan Ruang Kabupaten Barito Utara/*Public Work and Spatial Planning Office of Barito Utara Regency*

Tabel 8.1.8 Jumlah Kendaraan Bermotor Menurut Kecamatan dan Jenis Kendaraan di Kabupaten Barito Utara, 2021
Number of Motor Vehicles by Subdistrict and Type of Vehicle in Barito Utara Regency, 2021

Kecamatan Subdistrict	Jenis Kendaraan Type of Vehicle					
	Mobil Penumpang (Sedan, Jeep, Minibus) Passenger Cars	Bus (termasuk Microbus) Buses	Truk Trucks	Sepeda Motor ¹ Motor-cycles ¹	Pick Up, Double Cabin	Kendaraan Khusus (termasuk Skylift, Ambulance, Self Loader) Special Vehicle
(1)	(2)	(3)	(4)	(5)	(6)	(7)
Montallat	33	-	5	797	21	-
Gunung Timang	97	-	4	1 168	41	-
Gunung Purei	30	-	1	281	15	-
Teweh Timur	34	-	3	628	32	-
Teweh Tengah	1 590	20	233	19 985	774	-
Teweh Baru	99	-	30	1 807	50	-
Teweh Selatan	91	13	18	1 514	52	-
Lahei	57	2	20	2 107	57	-
Lahei Barat	16	1	12	478	19	-
Barito Utara	2 047	36	326	28 765	1 061	-

Sumber/Source: Kantor SAMSAT Kabupaten Barito Utara/SAMSAT Office of Barito Utara Regency

Tabel 8.1.9 Jumlah Kapal Pedalaman yang Terdaftar Menurut Jenis Kapal di Kabupaten Barito Utara, 2021
Number of Journey Ship Registered by Type in Barito Utara Regency, 2021

Ukuran Kapal Type Ship	Jumlah Kapal – Number of Ship	
	Terdaftar – Registered	Yang Diperiksa – Examined
(1)	(2)	(3)
Dibawah 10 ton	140	135
10 - 20 ton	76	74
20 - 50 ton	29	26
50 - 100 ton	20	18
100 - 200 ton	14	13
Barito Utara	279	266
2020	263	256

Sumber/Source: Dinas Perhubungan Kabupaten Barito Utara/Transportation office service of Barito Utara Regency

Tabel 8.1.10 **Lalu Lintas Barang dan Penumpang dengan Kapal Pedalaman di Kabupaten Barito Utara,, 2021**
Traffics of Passenger and Thing with Journey Ship in Barito Utara Regency, 2021

Wilayah LLASD LLASD Area	Barang (Ton) Goods (Tons)		Penumpang (Orang) Passenger (People)	
	Masuk In	Keluar Out	Masuk In	Keluar Out
(1)	(2)	(3)	(4)	(5)
LLASD Kab. Barito Utara	127	112	20 237	21 707
Barito Utara	127	112	20 237	21 707
2020	95	113	19 206	18 815

Sumber/Source: Dinas Perhubungan Kabupaten Barito Utara/Transportation office service of Barito Utara Regency

Tabel 8.1.11 Kecelakaan Kapal Pedalaman di Kabupaten Barito Utara, 2021
Table The Accident of Journey Ship in Barito Utara Regency, 2021

Jenis Kecelakaan Kapal <i>Type of Ship Accident</i>	Jumlah Kapal <i>Number of Ship</i>	Korban Manusia <i>Human Casualties</i>			Perkiraan Kerugian (000 Rp.) <i>Estimated Loss</i>
		Meninggal Dunia <i>Deceased</i>	Luka Berat <i>Severe injurie</i>	Luka Ringan <i>Minor injuries</i>	
(1)	(2)	(3)	(4)	(5)	(6)
1. Kandas	12	-	-	-	-
2. Tabrakan	-	-	-	-	-
3. Terbakar	-	-	-	-	-
4. Kecelakaan Penumpang	-	-	-	-	-
5. Tenggelam	-	-	-	-	-
6. Lain-lain	6	-	-	-	-
Barito Utara	18	-	-	-	-
2020	13	-	-	-	-

Sumber/Source: Dinas Perhubungan Kabupaten Barito Utara/*Transportation office service of Barito Utara Regency*

Tabel 8.1.12 Banyaknya Kendaraan Air Menurut Kecamatan di Kabupaten Barito Utara, 2021
Number of Ship by Subdistrict in Barito Utara Regency, 2021

Kecamatan Subdistrict	Kapal/Bus- Air/Truk- Air/Kapal- Dagang	Kelotok/Mo- tor-Getek	Motor Tempel/Spe- ed-boat	Tiung/Tong- kang	Jumlah Total
(1)	(2)	(3)	(4)	(5)	(6)
Montallat	-	22	9	6	37
Gunung Timang	-	-	-	-	-
Gunung Purei	-	-	-	-	-
Teweh Timur	-	4	3	-	7
Teweh Tengah	31	79	3	-	113
Teweh Baru	-	15	4	-	19
Teweh Selatan	-	75	6	-	81
Lahei	5	21	6	-	32
Lahei Barat	5	26	4	11	46
Barito Utara	41	242	35	17	335
2020	40	245	81	36	402

Sumber/Source: Dinas Perhubungan Kabupaten Barito Utara/Transportation office service of Barito Utara Regency

Tabel 8.1.13 **Lalu Lintas Angkutan Udara dalam Negeri Menurut Pelabuhan Udara di Kabupaten Barito Utara, 2021**
Domestic Air Traffics by Airport in Barito Utara Regency, 2021

Pelabuhan Udara <i>Airport</i>	Penerbangan <i>Flight</i>		Penumpang <i>Passenger</i>		
	Berangkat <i>Departure</i>	Datang <i>Arrival</i>	Berangkat <i>Departure</i>	Datang <i>Arrival</i>	Transit <i>Transit</i>
(1)	(2)	(3)	(4)	(5)	(6)
Palangkaraya – Muara Teweh	108	108	666	602	-
Banjarmasin – Muara Teweh	99	97	730	683	-
Balikpapan – Muara Teweh	71	71	864	593	-
Lainnya/ <i>Other</i>	2	4	-	6	-
Barito Utara	280	280	2 260	1 884	-
2020	166	166	1 170	1 197	-

Lanjutan Tabel/Continued Table 8.1.13

Pelabuhan Udara Airport	Barang Cargo		Bagasi Baggage		Pos/Paket Mail	
	Muat Load	Bongkar Unload	Muat Load	Bongkar Unload	Muat Load	Bongkar Unload
(1)	(7)	(8)	(9)	(10)	(11)	(12)
Palangkaraya – Muara Teweh	-	-	3 277	3 753	-	-
Banjarmasin – Muara Teweh	-	-	3 083	3 814	-	-
Balikpapan – Muara Teweh	-	-	4 925	6 048	-	-
Lainnya/Other	-	-	-	30	-	-
Barito Utara	-	-	11 285	13 645	-	-
2020	-	-	7 127	8 706	-	-

Sumber/Source: Bandar Udara Haji Muhammad Sidik Kabupaten Barito Utara/Haji Muhammad Sidik Airport of Barito Utara Regency

Tabel 8.1.14 **Lalu Lintas Angkutan Udara dalam Negeri Dirinci Perbulan di Kabupaten Barito Utara, 2021**
Domestic Air Traffics by Month in Barito Utara Regency, 2021

Bulan Month	Penerbangan/Flight		Penumpang/Passenger		
	Berangkat Departure	Datang Arrive	Berangkat Departure	Datang Arrive	Transit Transit
(1)	(2)	(3)	(4)	(5)	(6)
1. Januari	15	15	47	59	-
2. Februari	20	20	93	76	-
3. Maret	37	37	188	158	-
4. April	23	23	170	150	-
5. Mei	14	14	113	86	-
6. Juni	25	25	186	161	-
7. Juli	19	19	65	34	-
8. Agustus	12	12	24	26	-
9. September	27	27	120	122	-
10. Oktober	23	23	166	148	-
11. November	27	27	384	265	-
12. Desember	38	38	704	599	-
Barito Utara	280	280	2 260	1 884	-
2020	166	166	1 170	1 197	-
2019	365	366	2 551	2 553	-
2018	364	364	2 524	2 547	-
2017	392	393	2 328	2 443	-
2016	406	395	2 542	2 375	-

Lanjutan Tabel/Continued Table 8.1.14

Bulan Month	Barang - Cargo (Kg)		Bagasi - Baggage (Kg)		Pos/Paket – Mail (Kg)	
	Muat Load	Bongkar Unload	Muat Load	Bongkar Unload	Muat Load	Bongkar Unload
(1)	(2)	(3)	(4)	(5)	(6)	(7)
1. Januari	-	-	240	438	-	-
2. Februari	-	-	588	546	-	-
3. Maret	-	-	911	1 106	-	-
4. April	-	-	890	1 230	-	-
5. Mei	-	-	657	648	-	-
6. Juni	-	-	1 055	1 362	-	-
7. Juli	-	-	329	164	-	-
8. Agustus	-	-	171	292	-	-
9. September	-	-	732	1 023	-	-
10. Oktober	-	-	1 078	1 388	-	-
11. Nop.	-	-	1 475	1 884	-	-
12. Desember	-	-	3 159	3 564	-	-
Barito Utara	-	-	11 285	13 645	-	-
2020	-	-	7 127	8 706	-	-
2019	655	973	16 483	18 415	-	-
2018	477	4 138	17 804	17 143	-	-
2017	383	217	14 777	20 537	-	-
2016	904	2 989	16 031	15 712	-	-

Sumber/Source: Bandar Udara Haji Muhammad Sidik Kabupaten Barito Utara/Haji Muhammad Sidik Airport of Barito Utara Regency

8.2 POS DAN TELEKOMUNIKASI/POST AND TELECOMMUNICATION

Tabel 8.2.1 Jumlah Kantor Pos Pembantu Menurut Kecamatan di Kabupaten Barito Utara, 2017–2021
Table *Number of Auxiliary Post Office by Subdistrict in Barito Utara Regency, 2017–2021*

Kecamatan Subdistrict	2017	2018	2019	2020	2021
(1)	(2)	(3)	(4)	(5)	(6)
Montallat	-	-	-	-	-
Gunung Timang	-	-	-	-	-
Gunung Purei	-	-	-	-	-
Teweh Timur	-	-	-	-	-
Teweh Tengah	1	1	1	1	1
Teweh Baru	-	-	-	-	-
Teweh Selatan	-	-	-	-	-
Lahei	1	1	1	1	1
Lahei Barat	-	-	-	-	-
Barito Utara	2	2	2	2	2

Sumber/Source: PT. Pos Indonesia Kabupaten Barito Utara/Indonesian Post of Barito Utara Regency

Tabel 8.2.2 Lalu Lintas Pos dan Giro di Kabupaten Barito Utara, 2020-2021
Table Traffics of Indonesian Post and Giro in Barito Utara regency, 2020-2021

Uraian Description	Satuan Unit	Jumlah Diterima Total Received	
		2020	2021
(1)	(2)	(3)	(4)
01. Jenis Surat Pos			
a. Dalam Negeri			
- Biasa	Lembar	-	-
- Tercatat	Lembar	-	-
- Kilat Biasa	Lembar	34 598	17 885
- Kilat Khusus	Lembar	439	133
- Kilat Tercatat	Lembar	-	-
- Pos Patas	Lembar	-	-
- Poscanta	Lembar	-	-
- Faximile	Lembar	-	-
- Ratron	Lembar	-	-
b. Luar Negeri			
- Biasa	Lembar	-	-
- Kilat	Lembar	-	-
- Kilat khusus	Lembar	-	-
- Kilat tercatat	Lembar	-	-
02. Paket Pos			
a. Dalam Negeri	Buah	933	440
b. Jumlah Uang	Rupiah	207 975 696	91 066 600

Lanjutan Tabel/Continued Table 8.2.2

Uraian <i>Description</i>	Satuan <i>Unit</i>	Jumlah Diterima <i>Total Received</i>	
		2020	2021
(1)	(2)	(3)	(4)
03. Wesel Pos			
a. Jumlah Wesel			
- Biasa/Kilat	Lembar	768	426
- Elektronik/Prima	Lembar	135	174
- <i>Cast to Account</i>	Lembar	-	-
- Dalam Negeri	Lembar	-	-
- Luar Negeri	Lembar	-	-
b. Jumlah Uang			
- Biasa/Kilat	Rupiah	932 762 000	629 284 000
- Elektronik/Prima	Rupiah	20 859 000	34 159 000
- <i>Cast to Account</i>	Rupiah	-	-
04. Dinas Pos Cek Pos			
a. Bilangan			
- Giro dan Cek Pos	Perbuatan	-	-
- Pos Cheque (PC)	Perbuatan	-	-
- SOPP	Perbuatan	-	-
b. Jumlah Uang			
- Giro dan Cek Pos	Rupiah	-	-
- Pos Cheque (PC)	Rupiah	-	-
- SOPP	Rupiah	3 465 572 160	21 405 656 975
05. Tabanas			
a. Bilangan	Pemegang Buku	36	349
b. Jumlah Uang	Rupiah	53 602 600	370 952 000
06. Penjualan Benda POS	Rupiah	-	-

Sumber/Source: PT. Pos Indonesia Kabupaten Barito Utara/Indonesian Post of Barito Utara Regency

Tabel 8.2.3 Pendapatan dari Kantor Pos dan Giro di Kabupaten Barito Utara, 2021
Income from Post Office and Post Giro in Barito Utara Regency, 2021

Jenis Pendapatan <i>Kind of Income</i>	Nilai (Rp) <i>Value (Rp)</i>
(1)	(2)
01. Pendapatan Operasional	
a. Hasil penjualan benda pos dan porto tunai (ma.801)	2 628 290 000
b. Penggantian ongkos pengiriman surat pos dinas bebas porto dari instansi pemerintah (Sipil/TNI) atau (ma.802)	-
c. Bea paket pos (ma.803)	91 066 600
d. Bea wesel pos (ma.804)	15 328 000
e. Penerimaan dari penggantian biaya pengiriman surat pos dan paket pos luar negeri	-
f. Bea setor Giro Pos (ma.805)	-
02. Pendapatan Lain-lain	
a. Pelbagai penerimaan (kotak pos/tromol) atau ma.808/901	-
b. Pelbagai penerimaan dari Dinas, pekerjaan pihak ketiga (Kabupaten, BTN, Benda Materai dll) atau ma.807.	-
Barito Utara	2 734 684 600

Sumber/Source: PT. Pos Indonesia Kabupaten Barito Utara/Indonesian Post of Barito Utara Regency

Tabel 8.2.4 Kapasitas Sentral dan Jumlah Pemegang Surat Ijin Penerima Pesawat Telepon di Kabupaten Barito Utara, 2011-2020
Number of Central Capacity and Lines Phone in Barito Utara Regency, 2011-2020

Tahun Year	Induk Central	Cabang Subdistrict	Sambungan Line	
			Jumlah Total	Keterangan Description
(1)	(2)	(3)	(4)	(5)
2011	BJM	MTW	4 180	Telepon
	BJM	MTW	850	Speedy
2012	BJM	MTW	4 294	Telepon
	BJM	MTW	1 743	Speedy
2013	BJM	MTW	3 916	Telepon
	BJM	MTW	912	Speedy
2014	BJM	MTW	4 120	Telepon
	BJM	MTW	1 472	Speedy
2015	BJM	MTW	4 475	Telepon
	BJM	MTW	2 125	Speedy
2016	BJM	MTW	4 475	Telepon
	BJM	MTW	2 125	Speedy
2017	BJM	MTW	6 656	Telepon
	BJM	MTW	6 656	IndiHome
2018	BJM	MTW	8 007	Telepon
	BJM	MTW	7 619	IndiHome
2019	BJM	MTW	9 697	Telepon
	BJM	MTW	11 330	IndiHome
2020	BJM	MTW	10 981	Telepon
	BJM	MTW	15 856	IndiHome
2021	BJM	MTW	2 590	Telepon
	BJM	MTW	7 200	IndiHome

Sumber/Source: Telkom Kandatel Muara Teweh/Telecommunication Subdistrict Office, Muara Teweh

Tabel 8.2.5 Jumlah Pemakaian Telepon dan Internet di Kabupaten Barito Utara, 2021
Number of Telephone and Internet Used in Barito Utara Regency, 2021

Bulan <i>Month</i>	Telepon <i>Telephone</i>		Internet	
	Pelanggan (SSL)* <i>Customer (LSU)*</i>	Tagihan (000 Rp) <i>Billing (000 Rp.)</i>	Pelanggan (SSL)* <i>Customer (LSU)*</i>	Tagihan (000 Rp) <i>Billing (000 Rp.)</i>
(1)	(2)	(3)	(4)	(5)
01. Januari	2 380	...	6 625	...
02. Februari	4 200	...	6 700	...
03. Maret	2 400	...	6 680	...
04. April	2 420	...	6 730	...
05. Mei	2 440	...	6 780	...
06. Juni	2 470	...	6 860	...
07. Juli	2 485	...	6 910	...
08. Agustus	2 505	...	6 965	...
09. September	2 520	...	6 990	...
10. Oktober	2 540	...	7 060	...
11. November	2 560	...	7 100	...
12. Desember	2 590	...	7 200	...

Catatan/Note: * SSL: Satuan Sambungan Langsung/LSU: Line Service Unit

Sumber/Source: Telkom Kandatel Muara Teweh/Telecommunication Subdistrict Office, Muara Teweh

Perbankan dan Koperasi

Bank and Cooperative

Tiga sektor ekonomi dengan Nilai Kredit Bank tertinggi* (Desember '21)

1 *Perdagangan Besar Dan Eceran, Reparasi Mobil Dan Motor*

 **416.302** juta rupiah

2 *Jasa Lainnya*

 **221.704** juta rupiah

3 *Pertanian, Kehutanan & Perikanan*

 **98.284** juta rupiah

*) Posisi Kredit Mikro, Kecil, dan Menengah yang Diberikan Bank Umum dan BPR

Sumber: Bank Indonesia Palangka Raya



PENJELASAN TEKNIS

1. **Data statistik perbankan** bersumber dari Statistik Keuangan Daerah yang diterbitkan oleh Bank Indonesia Provinsi Kalimantan Tengah di Palangka Raya.
5. **Koperasi** adalah organisasi ekonomi rakyat yang berwatak sosial, beranggotakan orang-orang atau badan hukum koperasi, yang merupakan tata susunan ekonomi sebagai usaha bersama berdasarkan azas kekeluargaan.
6. **Jenis koperasi** yang dicakup dalam bab ini terdiri dari KUD, KPR, KOPKAR dan koperasi lainnya.
7. **Perusahaan menurut bentuk badan hukum** terdiri dari Perseroan Terbatas (PT), CV/Firma, Koperasi, Perorangan dan lainnya.

TECHNICAL NOTES

1. **Banking statistics data** from *Regional Financial Statistics published by Bank Indonesia of Kalimantan Tengah Province in Palangka Raya.*
2. **Cooperative** is a popular economic organization of social character , of persons or legal entities cooperatives, which is the arrangement of the economy as a joint venture based on the principle of kinship.
3. **Type cooperative** covered in this chapter consists of KUD, mortgage, Kopkar and other cooperatives .
4. **Company according to the legal entity** consists of a Limited Liability Company (PT), CV/Firm , Cooperative, Individual and others.

ULASAN**DESCRIPTION**

Berdasarkan buku Statistik Keuangan Daerah yang diterbitkan oleh Bank Indonesia Provinsi Kalimantan Tengah setiap bulannya, diperoleh data posisi kredit. Pada tahun 2021 posisi kredit mikro kecil dan menengah masih didominasi oleh sektor perdagangan, yaitu senilai Rp. 416.302.000.000,00. Kredit paling banyak diberikan Bank Umum dan BPR kepada skala usaha mikro dengan jumlah Rp. 395.515.000.000,00

Based on the Regional Financial Statistics book published by Bank Indonesia of Kalimantan Tengah Province every month, credit position data are obtained. In 2020 the position of micro small and medium credit is still dominated by the trade sector, which is valued at Rp. 416.302,000,000.00. Most loans are given by commercial banks and rural banks to micro business scale, with the amount of Rp. 395,515,000,000.00

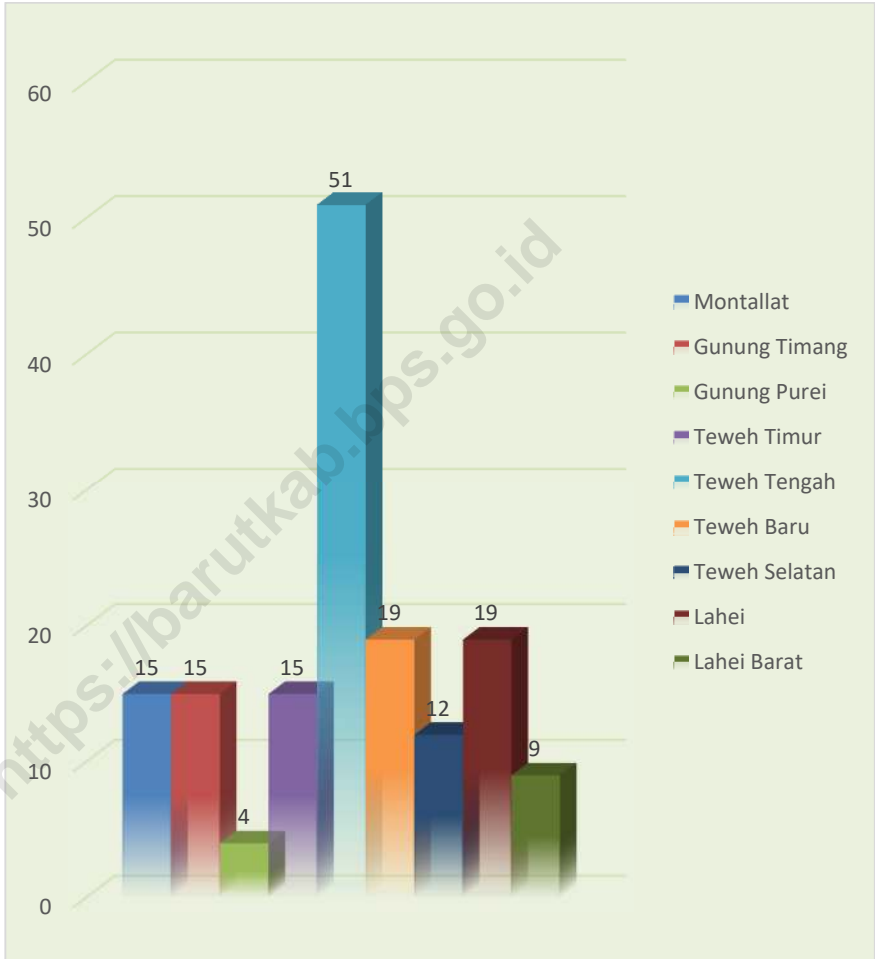
Berorientasi pada perekonomian berbasis kerakyatan dan koperasi sebagai pilar perekonomian, periode tahun 2020 sampai dengan 2021 jumlah koperasi yang aktif (termasuk KUD) menunjukkan kenaikan signifikan. Jumlah koperasi yang berstatus aktif pada tahun 2021 sebesar 115 unit, jauh meningkat dibandingkan tahun 2020 sebanyak 38 unit

The economic oriented based on the people and cooperatives as pillar of the economy, in the year 2020 to 2021 shows a significant incline. The number of cooperatives with active status in 2021 was 115 units, much higher than in 2020, which was only 38 units.

Berdasarkan data Dinas Penanaman Modal dan Pelayanan Terpadu Satu Pintu Kabupaten Barito Utara, jumlah pedagang dengan klasifikasi Pedagang Besar, Menengah dan Kecil pada tahun 2021 sebanyak 73, 60, dan 122 pedagang. Untuk jumlah penyaluran beras di Kabupaten Barito Utara dari data Dinas Bulog Sub Divisi Regional Wilayah IV Muara Teweh pada tahun 2021 sebesar 329.806 kg.

Based on data provided by Licensing Service and Investment Office of Barito Utara Regency, trading activities with large classification trading, medium scale trading and small scale trading in the year 2021 are 73, 60, and 122 each units. According to data provided by IV Region Sub Division Logistics Agency of Muara Teweh, the number of rice distribution in Barito Utara Regency in 2021 is 329,806 kg.

Gambar 9 Banyaknya Koperasi di Kabupaten Barito Utara, 2021
Picture Number of Cooperatives in Barito Utara Regency, 2021



Sumber/Source: Dinas Tenaga Kerja, Transmigrasi, Koperasi, Usaha Kecil dan Menengah Kabupaten Barito Utara/Regional Manpower, Transmigration, Cooperative and Small and Medium Enterprises Office of Barito Utara Regency

9.1 PERBANKAN/BANKING

Tabel 9.1.1 Posisi Kredit Mikro, Kecil, dan Menengah yang Diberikan Bank Umum dan BPR Menurut Sektor Ekonomi di Kabupaten Barito Utara (Juta Rp), 2021
Outstanding of Micro, Small, and Medium Credits of Commercial and Rural Banks by Economic Sector in Barito Utara Regency (Million Rp), 2021

Sektor Ekonomi <i>Economic Sector</i>	Januari	Februari	Maret	April
(1)	(2)	(3)	(4)	(5)
Pertanian, Kehutanan & Perikanan	88 278	88 805	93 559	94 481
Pertambangan dan Penggalian	14 266	12 296	13 049	13 903
Industri Pengolahan	11 927	11 790	12 068	11 788
Pengadaan Listrik Dan Gas	59	59	59	58
Pengadaan Air, Pengelolaan Sampah, Limbah Dan Daur Ulang	826	772	754	740
Konstruksi	5 256	4 452	4 555	5 239
Perdagangan Besar Dan Eceran, Reparasi Mobil Dan Motor	355 610	359 523	363 109	368 343
Transportasi Dan Pergudangan	29 357	29 961	30 903	30 930
Penyediaan Akomodasi Dan Makan Minum	29 326	29 565	30 788	30 764
Informasi Dan Komunikasi	1 703	1 648	1 436	1 385
Jasa Keuangan Dan Asuransi	453	414	394	373
Real Estate	4 587	4 403	4 308	4 205
Jasa Perusahaan	14 061	13 793	13 585	13 276
Administrasi Pemerintahan, Pertahanan Dan Jaminan Sosial Wajib	-	-	-	-
Jasa Pendidikan	252	244	236	216
Jasa Kesehatan Dan Kegiatan Lainnya	4 002	3 994	4 148	3 690
Jasa Lainnya	180 258	182 216	184 176	186 218
Barito Utara	740 221	743 935	757 127	765 611

Lanjutan Tabel/Continued Table 9.1.1

Sektor Ekonomi <i>Economic Sector</i>	Mei	Juni	Juli	Agustus
(1)	(6)	(7)	(8)	(9)
Pertanian, Kehutanan & Perikanan	94 675	95 358	95 106	92 778
Pertambangan dan Penggalian	13 726	14 105	13 844	14 503
Industri Pengolahan	11 765	11 568	11 927	12 248
Pengadaan Listrik Dan Gas	58	58	58	50
Pengadaan Air, Pengelolaan Sampah, Limbah Dan Daur Ulang	1 222	1 259	1 232	1 204
Konstruksi	5 290	5 177	5 573	6 268
Perdagangan Besar Dan Eceran, Reparasi Mobil Dan Motor	372 187	375 902	377 222	382 416
Transportasi Dan Pergudangan	32 011	31 708	32 208	33 029
Penyediaan Akomodasi Dan Makan Minum	30 004	30 412	31 118	31 336
Informasi Dan Komunikasi	1 330	1 227	1 177	1 124
Jasa Keuangan Dan Asuransi	353	332	326	401
Real Estate	4 102	3 858	3 767	3 655
Jasa Perusahaan	12 957	12 039	11 720	11 611
Administrasi Pemerintahan, Pertahanan Dan Jaminan Sosial Wajib	-	-	-	-
Jasa Pendidikan	209	202	34	32
Jasa Kesehatan Dan Kegiatan Lainnya	3 646	3 802	3 755	4 165
Jasa Lainnya	187 812	192 110	192 319	196 946
Barito Utara	771 350	779 116	781 386	791 765

Lanjutan Tabel/Continued Table 9.1.1

Sektor Ekonomi <i>Economic Sector</i>	September	Oktober	November	Desember
(1)	(9)	(10)	(11)	(12)
Pertanian, Kehutanan & Perikanan	92 977	96 872	95 788	98 284
Pertambangan dan Penggalian	13 651	14 474	11 623	13 849
Industri Pengolahan	12 331	12 348	12 363	13 093
Pengadaan Listrik Dan Gas	50	49	49	49
Pengadaan Air, Pengelolaan Sampah, Limbah Dan Daur Ulang	1 172	1 395	1 410	1 379
Konstruksi	8 613	8 261	7 669	5 954
Perdagangan Besar Dan Eceran, Reparasi Mobil Dan Motor	389 145	395 955	397 150	416 302
Transportasi Dan Pergudangan	33 643	33 582	33 622	34 104
Penyediaan Akomodasi Dan Makan Minum	31 774	32 321	34 303	35 777
Informasi Dan Komunikasi	1 072	1 020	967	948
Jasa Keuangan Dan Asuransi	319	305	298	291
Real Estate	3 587	3 481	3 513	3 467
Jasa Perusahaan	11 470	11 126	11 497	13 997
Administrasi Pemerintahan, Pertahanan Dan Jaminan Sosial Wajib	-	-	-	-
Jasa Pendidikan	31	30	81	79
Jasa Kesehatan Dan Kegiatan Lainnya	4 108	4 051	3 994	3 930
Jasa Lainnya	201 730	205 186	209 789	221 704
Barito Utara	805 672	820 458	824 117	863 207

Sumber/Source: Bank Indonesia Palangka Raya/Bank of Indonesia Palangka Raya
<https://www.bi.go.id/id/statistik/ekonomi-keuangan/sekda/StatistikRegionalDetail.aspx?idprov=62>

Tabel 9.1.2 Posisi Kredit Mikro, Kecil, dan Menengah yang Diberikan Bank Umum dan BPR Menurut Jenis Penggunaan di Kabupaten Barito Utara (Juta Rp), 2021
Outstanding of Micro, Small, and Medium Credits of Commercial and Rural Banks by Type of Credit in Barito Utara Regency (Million Rp), 2021

Bulan Month	Modal Kerja Working Capital	Investasi Investment	Tidak Teridentifikasi Unidentified	Jumlah Total
(1)	(2)	(3)	(4)	(5)
Januari/January	517 368	222 853	-	740 221
Februari/February	520 997	222 938	-	743 935
Maret/March	532 469	224 657	-	757 127
April/April	541 923	223 689	-	765 611
Mei/May	550 944	220 406	-	771 350
Juni/June	557 279	221 837	-	779 116
Juli/July	560 330	221 055	-	781 386
Agustus/August	565 801	225 964	-	791 765
September/September	578 237	227 435	-	805 672
Oktober/October	586 971	233 487	-	820 458
November/November	588 170	235 947	-	824 117
Desember/December	621 926	241 281	-	863 207

Sumber/Source: Bank Indonesia Palangka Raya/Bank of Indonesia Palangka Raya
<https://www.bi.go.id/id/statistik/ekonomi-keuangan/sekda/StatistikRegionalDetail.aspx?idprov=62>

Tabel 9.1.3 **Posisi Simpanan Masyarakat Rupiah dan Valuta Asing Bank Umum dan BPR di Kabupaten Barito Utara (Juta Rp), 2021**
Outstanding of Private Deposit in Rupiah and Foreign Currency of Commercial and Rural Banks in Barito Utara Regency (Million Rp), 2021

Bulan Month	Giro Demand Deposit	Simpanan Berjangka Time Deposit	Tabungan Saving Deposit	Jumlah Total
(1)	(2)	(2)	(3)	(4)
Januari/January	378 973	143 265	809 969	1 332 208
Februari/February	439 667	146 518	796 132	1 382 317
Maret/March	487 255	142 366	786 429	1 416 050
April/April	471 067	141 031	815 831	1 427 929
Mei/May	403 858	141 675	828 297	1 373 831
Juni/June	487 702	141 665	826 497	1 455 864
Juli/July	482 096	141 642	839 929	1 463 668
Agustus/August	441 034	201 011	1 006 255	1 648 301
September/September	789 031	202 709	1 019 168	2 010 907
Oktober/October	490 945	196 745	1 031 253	1 718 943
November/November	479 598	201 863	1 074 881	1 756 342
Desember/December	539 683	203 413	1 151 282	1 894 378

Sumber/Source: Bank Indonesia Palangka Raya/Bank of Indonesia Palangka Raya
<https://www.bi.go.id/id/statistik/ekonomi-keuangan/sekda/StatistikRegionalDetail.aspx?idprov=62>

Tabel 9.1.4 Posisi Pinjaman Rupiah dan Valuta Asing yang Diberikan Bank Umum dan BPR Menurut Jenis Penggunaan di Kabupaten Barito Utara (Juta Rp), 2021
Table Outstanding of Loans in Rupiah and Foreign Currency of Commercial and Rural Banks by Type of Loans in Barito Utara Regency (Million Rp), 2021

Bulan Month	Modal Kerja Working Capital	Investasi Investment	Konsumsi Consumption	Jumlah Total
(1)	(2)	(3)	(4)	(5)
Januari/January	681 226	235 037	801 069	1 717 332
Februari/February	657 362	233 843	803 774	1 694 979
Maret/March	684 837	233 942	812 660	1 731 439
April/April	679 022	231 618	815 602	1 726 242
Mei/May	691 170	227 163	813 570	1 731 903
Juni/June	695 868	231 321	811 424	1 738 613
Juli/July	694 471	230 067	813 554	1 738 092
Agustus/August	706 340	235 068	812 837	1 754 246
September/September	725 848	241 458	823 531	1 790 837
Oktober/October	712 630	248 656	818 747	1 780 033
November/November	712 484	252 171	817 780	1 782 436
Desember/December	735 932	256 687	816 875	1 809 494

Sumber/Source: Bank Indonesia Palangka Raya/Bank of Indonesia Palangka Raya
<https://www.bi.go.id/id/statistik/ekonomi-keuangan/sekda/StatistikRegionalDetail.aspx?idprov=62>

Tabel 9.1.5 Posisi Kredit Mikro, Kecil, dan Menengah yang Diberikan Bank Umum dan BPR Menurut Skala Usaha di Kabupaten Barito Utara (Juta Rp), 2021
Outstanding of Micro, Small, and Medium Credits of Commercial and Rural Banks by Scale Enterprise in Barito Utara Regency (Million Rp), 2021

Bulan Month	Mikro Micro	Kecil Small	Menengah Medium	Jumlah Total
(1)	(2)	(3)	(4)	(5)
Januari/January	243 826	284 567	211 828	740 221
Februari/February	236 087	287 527	220 320	743 935
Maret/March	227 449	294 359	235 319	757 127
April/April	228 068	302 381	235 163	765 611
Mei/May	226 806	309 791	234 753	771 350
Juni/June	228 067	323 513	227 537	779 116
Juli/July	227 769	330 815	222 801	781 386
Agustus/August	231 374	337 970	222 421	791 765
September/September	236 994	349 565	219 113	805 672
Oktober/October	239 458	359 626	221 373	820 458
November/November	243 367	366 487	214 263	824 117
Desember/December	395 515	378 729	88 963	863 207

Sumber/Source: Bank Indonesia Palangka Raya/Bank of Indonesia Palangka Raya
<https://www.bi.go.id/id/statistik/ekonomi-keuangan/sekda/StatistikRegionalDetail.aspx?idprov=62>

9.2 KOPERASI/COOPERATIVE

Tabel 9.2.1 Jumlah Koperasi Aktif Menurut Kecamatan di Kabupaten Barito Utara, 2018-2021
Table Number of Active Cooperative by Subdistrict in Barito Utara Regency, 2018-2021

Kecamatan Subdistrict	2018	2019	2020	2021
(1)	(2)	(3)	(4)	(5)
Montallat	11	11	11	12
Gunung Timang	11	11	11	11
Gunung Purei	3	3	3	3
Teweh Timur	3	3	3	3
Teweh Tengah	39	45	48	48
Teweh Baru	8	9	10	10
Teweh Selatan	11	11	11	11
Lahei	2	2	2	2
Lahei Barat	2	4	4	4
Barito Utara	90	99	103	104

Sumber/Source: Dinas Tenaga Kerja, Transmigrasi, Koperasi, Usaha Kecil dan Menengah Kabupaten Barito Utara/Regional Manpower, Transmigration, Cooperative and Small and Medium Enterprises Office of Barito Utara Regency

Tabel 9.2.2 Jumlah Koperasi Menurut Jenis Koperasi dan Kecamatan di Kabupaten Barito Utara, 2021
Table *Number of Cooperatives by Type of Cooperative and Subdistrict in Barito Utara Regency, 2021*

Kecamatan <i>Subdistrict</i>	KUD	KPRI	KOPKAR	Lainnya <i>Other</i>	Jumlah <i>Total</i>
(1)	(2)	(3)	(4)	(5)	(6)
Montallat	3	-	1	15	19
Gunung Timang	3	-	-	15	18
Gunung Purei	-	-	-	4	4
Teweh Timur	-	-	-	15	15
Teweh Tengah	4	11	3	51	69
Teweh Baru	-	-	1	19	20
Teweh Selatan	2	-	-	12	14
Lahei	1	1	-	19	21
Lahei Barat	3	-	1	9	13
Barito Utara	16	12	6	159	193
2020	16	15	7	168	206

Sumber/Source: Dinas Tenaga Kerja, Transmigrasi, Koperasi, Usaha Kecil dan Menengah Kabupaten Barito Utara/Regional Manpower, Transmigration, Cooperative and Small and Medium Enterprises Office of Barito Utara Regency

Tabel 9.2.3 Perkembangan Perkoperasian, 2021
Table Cooperative Development, 2021

Jenis Koperasi <i>Type of Cooperatives</i>	Status		Jumlah	Anggota	Modal Sendiri
	Aktif <i>Active</i>	Tidak Not <i>Active</i>	Quantity (Unit)	Member (Org)	Own Equity (000 Rp)
(1)	(2)	(3)	(4)	(5)	(6)
I. Kelompok KUD					
1. KUD Aktif	10	-	10	2 380	1 443 725 205
2. KUD Tidak Aktif	-	6	6	1 145	151 087 786
II. Kelompok Fungsional					
1. Pegawai Negeri	6	6	12	532	1 786 936 315
2. Angkatan Darat	1	-	1	311	779 342 053
3. Kepolisian	1	-	1	261	868 298 164
4. Kop. Karyawan	4	2	6	545	1 478 735 410
III. Kelompok Masyarakat					
1. Wredatama	-	1	1	26	2 500 000
2. Veteran	-	-	-	-	-
3. Pepabri	-	1	1	36	5 838 000
4. Wanita	6	2	8	1 416	1 597 594 150
5. Pemuda	-	-	-	-	-
6. Kop. Serba Usaha	6	4	10	331	782 149 975
7. Kop. Peternakan	-	-	-	-	-
8. Kop. Mahasiswa	2	-	2	94	11 240 000
9. Kopontren	-	1	1	82	6 765 000
10. Kop. Pasar	-	1	1	190	30 707 119
11. Simpan Pinjam	3	4	7	934	3 946 204 080
12. Kop. Pertanian	-	-	-	-	-
13. Kop. Perkebunan	8	2	10	1 755	3 335 885 199
14. Kop. Profesi	-	1	1	22	3 840 000
15. Kop. Lainnya	68	91	159	8 944	6 096 687 452
Barito Utara	115	122	237	19 004	22 327 535 908
2020	38	197	235	15 350	21 296 667 729

Lanjutan Tabel/Continued Table 9.2.3

Jenis Koperasi <i>Type of Cooperatives</i>	Modal Luar (000 Rp) <i>External Capital (000 Rp)</i>	Volume Usaha (000 Rp) <i>Volume of Business (000 Rp)</i>	SHU (000 Rp)
(1)	(7)	(9)	(10)
I. Kelompok KUD			
1. KUD Aktif	7 625 480 923	15 510 419 412	478 126 995
2. KUD Tidak Aktif	74 960 200	136 855 058	4 822 192
II. Kelompok Fungsional			
1. Pegawai Negeri	815 812 025	3 426 174 714	177 999 840
2. Angkatan Darat	142 291 455	1 658 940 314	165 911 794
3. Kepolisian	21 858 113	1 602 281 299	139 929 050
4. Kop. Karyawan	-	-	-
III. Kelompok Masyarakat			
1. Wredatama	705 200	3 410 400	236 416
2. Veteran	-	-	-
3. Pepabri	-	-	-
4. Wanita	727 380 499	3 675 556 384	91 825 043
5. Pemuda	-	-	-
6. Kop. Serba Usaha	209 570 525	1 275 588 480	79 527 192
7. Kop. Peternakan	-	-	-
8. Kop. Mahasiswa	450 700	24 001 300	1 133 500
9. Kopontren	450 000	11 645 000	1 006 167
10. Kop. Pasar	100 000 000	80 707 000	1 228 280
11. Simpan Pinjam	2 232 213 443	10 735 857 472	320 289 335
12. Kop. Pertanian	-	-	-
13. Kop. Perkebunan	1 782 064 946	5 138 274 007	212 027 250
14. Kop. Profesi	672 460	11 537 380	561 496
15. Kop. Lainnya	3 153 877 956	13 559 039 849	935 300 214
Barito Utara	16 887 788 445	56 850 288 069	2 609 924 764
2020	17 984 485 116	67 835 660 575	2 641 584 051

Sumber/Source: Dinas Tenaga Kerja, Transmigrasi, Koperasi, Usaha Kecil dan Menengah Kabupaten Barito Utara/Regional Manpower, Transmigration, Cooperative and Small and Medium Enterprises Office of Barito Utara Regency

Tabel 9.2.4 Jumlah Koperasi Primer Menurut Kelompok/Jenis Koperasi dan Kecamatan di Kabupaten Barito Utara, 2021
Table Number of Primer Cooperatives by Group/Type of Cooperatives and Subdistrict in Barito Utara Regency, 2021

Kelompok/Jenis Group/Type	Kecamatan/Subdistrict		
	Montallat	Gunung Timang	Gunung Purei
(1)	(2)	(3)	(4)
I. Kelompok KUD	3	3	-
1. KUD Aktif	1	2	-
2. KUD Tidak Aktif	2	1	-
II. Kelompok Fungsional	1	-	-
1. Pegawai Negeri	-	-	-
2. Angkatan Darat	-	-	-
3. Kepolisian	-	-	-
4. Kop. Karyawan	1	-	-
III. Kelompok Masyarakat	15	15	5
1. Wredatama	-	-	-
2. Veteran	-	-	-
3. Pepabri	-	-	-
4. Wanita	-	-	-
5. Pemuda	-	-	-
6. Kop. Serba Usaha	-	-	1
7. Kop. Peternakan	-	-	-
8. Kop. Mahasiswa	-	-	-
9. Kopontren	-	-	-
10. Kop. Pasar	-	-	-
11. Simpan Pinjam	-	-	-
12. Kop. Pertanian	-	-	-
13. Kop. Perkebunan	-	-	-
14. Kop. Profesi	-	-	-
15. Kop. Lainnya	15	15	4
Barito Utara	19	18	5
2020	18	19	5

Lanjutan Tabel/Continued Table 9.2.4

Kelompok/Jenis Group/Type	Kecamatan/Subdistrict		
	Teweh Timur	Teweh Tengah	Teweh Baru
(1)	(5)	(6)	(7)
I. Kelompok KUD	-	4	-
1. KUD Aktif	-	1	-
2. KUD Tidak Aktif	-	3	-
II. Kelompok Fungsional	-	16	1
1. Pegawai Negeri	-	11	-
2. Angkatan Darat	-	1	-
3. Kepolisian	-	1	-
4. Kop. Karyawan	-	3	1
III. Kelompok Masyarakat	16	78	22
1. Wredatama	-	1	-
2. Veteran	-	-	-
3. Pepabri	-	1	-
4. Wanita	-	7	-
5. Pemuda	-	-	-
6. Kop. Serba Usaha	1	5	-
7. Kop. Peternakan	-	-	-
8. Kop. Mahasiswa	-	1	1
9. Kopontren	-	1	-
10. Kop. Pasar	-	1	-
11. Simpan Pinjam	-	6	-
12. Kop. Pertanian	-	-	-
13. Kop. Perkebunan	-	3	2
14. Kop. Profesi	-	1	-
15. Kop. Lainnya	15	51	19
Barito Utara	16	98	23
2020	16	97	23

Lanjutan Tabel/*Continued Table 9.2.4*

Kelompok/Jenis <i>Group/Type</i>	Kecamatan/Subdistrict		
	Teweh Selatan	Lahei	Lahei Barat
(1)	(8)	(9)	(10)
I. Kelompok KUD	2	1	3
1. KUD Aktif	2	1	-
2. KUD Tidak Aktif	-	-	3
II. Kelompok Fungsional	-	1	1
1. Pegawai Negeri	-	1	-
2. Angkatan Darat	-	-	-
3. Kepolisian	-	-	-
4. Kop. Karyawan	-	-	1
III. Kelompok Masyarakat	20	19	10
1. Wredatama	-	-	-
2. Veteran	-	-	-
3. Pepabri	-	-	-
4. Wanita	1	-	-
5. Pemuda	-	-	-
6. Kop. Serba Usaha	2	-	1
7. Kop. Peternakan	-	-	-
8. Kop. Mahasiswa	-	-	-
9. Kopontren	-	-	-
10. Kop. Pasar	-	-	-
11. Simpan Pinjam	1	-	-
12. Kop. Pertanian	-	-	-
13. Kop. Perkebunan	4	-	-
14. Kop. Profesi	-	-	-
15. Kop. Lainnya	12	19	9
Barito Utara	22	21	14
2020	22	21	14

Sumber/*Source*: Dinas Tenaga Kerja, Transmigrasi, Koperasi, Usaha Kecil dan Menengah Kabupaten Barito Utara/*Regional Manpower, Transmigration, Cooperative and Small and Medium Enterprises Office of Barito Utara Regency*

Tabel 9.2.5 Banyaknya Koperasi, Anggota serta Total Aset di Kabupaten Barito Utara, 2021
Number of Cooperatives, Amount of Member and Total Asset in Barito Utara Regency, 2021

Kecamatan <i>Subdistrict</i>	Koperasi <i>Cooperatives</i>	Anggota <i>Members</i>	Volume Usaha <i>Business Volume</i> <i>(Rupiah)</i>
(1)	(2)	(3)	(4)
Montallat	19	2 618	562 210 920
Gunung Timang	19	2 024	2 723 340 434
Gunung Purei	5	129	177 960 560
Teweh Timur	16	775	3 742 488 609
Teweh Tengah	98	6 680	30 590 081 077
Teweh Baru	23	1 602	926 464 243
Teweh Selatan	22	2 295	5 579 544 104
Lahei	21	1 292	13 836 569 350
Lahei Barat	14	1 572	772 786 254
Barito Utara	237	18 987	58 911 445 551
2020	235	19 192	68 623 390 587

Sumber/Source: Dinas Tenaga Kerja, Transmigrasi, Koperasi, Usaha Kecil dan Menengah Kabupaten Barito Utara/Regional Manpower, Transmigration, Cooperative and Small and Medium Enterprises Office of Barito Utara Regency

9.3 LAINNYA/OTHERS

Tabel 9.3.1 Jumlah Perusahaan Menurut Bentuk Badan Hukum di Kabupaten Barito Utara, 2017–2021
Number of Establishments by Type of Business Entity in Barito Utara Regency, 2017–2021

Tipe Badan Hukum <i>Type of Business Entity</i>	2017	2018	2019	2020	2021
(1)	(2)	(3)	(4)	(5)	(6)
Perseroan Terbatas/ <i>Limited Persero</i>	17	54	34	36	29
CV/Firma	32	77	62	78	52
Koperasi/ <i>Cooperatives</i>	2	13	6	5	10
Perorangan/ <i>Personal Establishment</i>	68	94	50	257	122
Lainnya/ <i>Other Company</i>	-	8	6	5	7
Barito Utara	119	246	158	381	220

Catatan/Note: Data tahun 2018-2020 diperoleh dari Dinas Penanaman Modal dan Pelayanan Terpadu Satu Pintu Kabupaten Barito Utara, data sebelumnya diperoleh dari Dinas Perdagangan dan Perindustrian Kabupaten Barito Utara
Data is obtained from Licensing Service and Investment Office of Barito Utara Regency in 2018-2020, and the previous data is obtained from Trade and Industry Office of Barito Utara Regency

Sumber/Source: Dinas Perdagangan dan Perindustrian Kabupaten Barito Utara, dan Dinas Penanaman Modal dan Pelayanan Terpadu Satu Pintu Kabupaten Barito Utara
Trade and Industry Office of Barito Utara Regency and Licensing Service and Investment Office of Barito Utara Regency

Tabel 9.3.2 Jumlah Pedagang Menurut Kecamatan di Kabupaten Barito Utara, 2021
Table Number of Merchants by Subdistrict in Barito Utara Regency, 2021

Kecamatan Subdistrict	Pedagang Besar Whole Saler	Pedagang Menengah Medium Trader	Pedagang Kecil Small Trader
(1)	(2)	(3)	(4)
Montallat	2	2	-
Gunung Timang	-	3	-
Gunung Purei	-	-	-
Teweh Timur	-	-	-
Teweh Tengah	37	47	119
Teweh Baru	12	5	2
Teweh Selatan	7	3	1
Lahei	6	-	-
Lahei Barat	9	-	-
Barito Utara	73	60	122
2020	3	34	344

Sumber/Source: Dinas Penanaman Modal dan Pelayanan Terpadu Satu Pintu Kabupaten Barito Utara/Licensing Service and Investment Office of Barito Utara Regency

Tabel 9.3.3 Banyaknya Perusahaan Menurut Bentuk Perusahaan dan Kecamatan di Kabupaten Barito Utara, 2021
Table **Number of Companies by Type and Subdistrict in Barito Utara Regency, 2021**

Kecamatan Subdistrict	Perseroan Terbatas Limited Persero	Koperasi Coope- ration	CV CV	FA FA	Perusa- haan Perseo- rangan Personal Establis- ment	Bentuk Usaha Lainnya Other Company	Jumlah Total
(1)	(2)	(3)	(4)	(5)	(6)	(7)	(8)
Montallat	2	1	1	-	-	-	4
Gunung Timang	-	1	-	-	-	-	1
Gunung Purei	-	2	-	-	-	-	2
Teweh Timur	-	-	-	-	-	-	-
Teweh Tengah	37	6	43	-	37	-	123
Teweh Baru	12	-	5	-	12	-	29
Teweh Selatan	7	-	3	-	7	-	17
Lahei	6	-	-	-	6	-	12
Lahei Barat	9	-	-	-	9	-	18
Barito Utara	73	10	52	-	73	-	208
2020	36	5	78	-	257	5	381

Sumber/Source: Dinas Penanaman Modal dan Pelayanan Terpadu Satu Pintu Kabupaten Barito Utara/Licensing Service and Investment Office of Barito Utara Regency

Tabel 9.3.4 Pemasukan Beberapa Bahan Pokok di Kabupaten Barito Utara, 2021
Table *Supplying a few of basic commodities in Barito Utara Regency, 2021*

Jenis Komoditi <i>Kind of Comodity</i>	Stok Awal <i>First Stock</i>	Pengadaan <i>Supply</i>	Penyaluran <i>Distribution</i>	Stok Akhir <i>Last Stock</i>
(1)	(2)	(3)	(4)	(5)
1. Beras/ <i>Rice</i> (Ton)	7,9	41 612	39 625	8,7
2. Gula Pasir/ <i>Sugars</i> (Ton)	17,0	4 139	3 835	19,0
3. Minyak Goreng/ <i>Cooking oil</i> (Ton)	6,5	1 069	1 019	7,2
4. Daging sapi/ <i>Beef</i> (Ton)	11,0	1 159 828	968 204	12,0
5. Daging ayam/ <i>Chicken</i> (Ton)	16,0	1 030 264	892 649	18,0
6. Telur/ <i>Egg</i> (Ton)	15,0	919 766	834 264	17,0
7. Susu/ <i>Milk</i> (Ton)	15,0	1 070 636	991 834	17,0
8. Jagung pipilan/ <i>Corn</i> (Ton)	14,0	1 021 966	964 021	15,0
9. Minyak tanah/ <i>Petrol</i> (ltr)	12 848,0	14 750	12 745	14 133,0
10. Garam beryodium/ <i>Salt</i> (Ton)	7,9	644	609	8,7
11. Ikan asin/ <i>Salted fish</i> (Ton)	3,9	70	67	4,3
12. Cabe merah/ <i>Red papper</i> (Ton)	14,0	17	14	15,0
13. Tepung terigu/ <i>Wheat flour</i> (Ton)	13,0	644	611	14,0

Sumber/*Source*: Dinas Perdagangan dan Perindustrian Kabupaten Barito Utara/*Trade and Industry Office of Barito Utara Regency*

Tabel 9.3.5 Pemasukan dan Penyaluran Beras Daerah di Kabupaten Barito Utara, 2021
Supply and Distribution of Rice in Barito Utara Regency (in Kg), 2021

Bulan Month	Stok Awal First Stock	Pemasukan Penerimaan Supply	Pengeluaran Penyaluran Distribution	Stok Akhir Last Stock
(1)	(2)	(3)	(4)	(5)=(2)+(3)-(4)
01. Januari/January	847 110	20 000	16 680	850 430
02. Februari/February	850 430	19 000	160 034	709 396
03. Maret/March	709 396	169 890	85 606	793 680
04. April/April	793 680	17 000	31 710	778 970
05. Mei/May	778 970	-	13 665	765 305
06. Juni/June	765 305	213 000	24 720	953 585
07. Juli/July	953 585	82 830	247 710	788 705
08. Agustus/August	788 705	82 600	70 492	800 813
09. September/September	800 813	98 000	86 104	812 709
10. Oktober/October	812 709	179 635	14 380	977 964
11. November/November	977 964	5 000	57 566	925 398
12. Desember/December	925 398	-	47 926	877 472
Barito Utara	-	886 955	856 593	877 472
2020	-	1 379 940	1 247 277	659 673

Sumber/Source: Perum Bulog Sub Divre Muara Teweh Kabupaten Barito Utara/Sub Division Logistics Agency of Barito Utara Regency

Tabel 9.3.6 Jumlah Stok Akhir Beras di Kabupaten Barito Utara (dalam kg), 2018-2021
Table Number of Last Stock of Rice at Barito Utara Regency (in Kg), 2018-2021

Bulan Month	2018	2019	2020	2021
(1)	(2)	(3)	(4)	(5)
01. Januari/January	360 005	444 736	485 690	850 430
02. Februari/February	308 800	493 603	410 118	709 396
03. Maret/March	159 726	454 802	310 602	793 680
04. April/April	183 968	588 352	337 422	778 970
05. Mei/May	355 352	423 137	440 236	765 305
06. Juni/June	499 352	411 729	357 202	953 585
07. Juli/July	542 744	526 758	435 306	788 705
08. Agustus/August	667 494	430 420	365 329	800 813
09. September/September	666 264	407 250	345 109	812 709
10. Oktober/October	668 126	507 520	348 533	977 964
11. November/November	508 540	654 060	458 112	925 398
12. Desember/December	472 109	527 010	659 673	877 472
Barito Utara	472 109	527 010	659 673	877 472

Sumber/Source: Perum Bulog Sub Divre Muara Teweh Kabupaten Barito Utara/Sub Division Logistics Agency of Barito Utara Regency

Tabel 9.3.7 Banyaknya Beras yang Disalurkan di Kabupaten Barito Utara (dalam Kg), 2021
Table Number of Rice Distribution in Barito Utara Regency (in Kg), 2021

Bulan Month	Karyawan Labour	CBP CBP	POLRES Police	DEPSOS Social Service
(1)	(2)	(3)	(4)	(5)
01. Januari/January	-	-	-	-
02. Februari/February	850	-	39 726	-
03. Maret/March	420	-	9 432	-
04. April/April	380	-	19 930	-
05. Mei/May	400	-	19 892	-
06. Juni/June	480	-	9 252	-
07. Juli/July	430	-	19 754	-
08. Agustus/August	430	-	10 512	-
09. September/September	430	-	39 796	-
10. Oktober/October	430	-	9 596	-
11. November/November	430	-	21 196	-
12. Desember/December	410	-	40 622	-
Barito Utara	5 090	-	239 708	-
2020	5 228	100 000	155 700	1 124

Lanjutan Tabel/Continued Table 9.3.7

Bulan/ Month	LP	Raskin/PKPS- BBM PKPS-BBM	OPM OPM	Move Lokal LocalMove	Jumlah Total
(1)	(6)	(7)	(8)	(9)	(10)
01. Januari/January	-	-	29 628	-	29 628
02. Februari/February	-	-	-	-	40 576
03. Maret/March	-	-	-	-	9 852
04. April/April	-	-	-	-	20 310
05. Mei/May	-	-	-	-	20 292
06. Juni/June	-	-	-	-	9 732
07. Juli/July	-	55 380	-	-	75 564
08. Agustus/August	-	-	-	-	10 942
09. September/September	-	-	-	-	40 226
10. Oktober/October	-	-	-	-	10 026
11. November/November	-	-	-	-	21 626
12. Desember/December	-	-	-	-	41 032
Barito Utara	-	55 380	29 628	-	329 806
2020	431 570	112 095	439 560	-	1 245 277

Sumber/Source: Perum Bulog Sub Divre Muara Teweh Kabupaten Barito Utara/Sub Division Logistics Agency of Barito Utara Regency

Pengeluaran Penduduk dan Konsumsi Makanan

Population Expenditure and Food Consumption



Rata-rata **Pengeluaran Perkapita** sebulan di Kabupaten Barito Utara Tahun 2021

Rp 1.273.462,-

dirinci menurut

Pengeluaran Makanan



Rp 651.896,-

Pengeluaran Bukan Makanan



Rp 621.566,-

3 Komoditas Terbesar dalam Pengeluaran Perkapita Sebulan

Pengeluaran Makanan

1



Makanan dan Minuman Jadi

11,78%

2



Rokok

7,11%

3



Padi-padian

6,18%

Pengeluaran Bukan Makanan

1



Perumahan, Bahan Bakar, Penerangan, Air

28,64%

2



Aneka Barang dan Jasa

5,53%

3



Pajak dan asuransi

4,57%

PENJELASAN TEKNIS

TECHNICAL NOTES

- | | |
|---|--|
| <p>1. Data Pengeluaran dan Konsumsi penduduk menurut kelompok barang diperoleh dari Survei Sosial Ekonomi (Susenas). Mulai tahun 2011 Susenas dilaksanakan secara Triwulan, yaitu Triwulan I di bulan Maret, Triwulan II di bulan Juni, Triwulan III di bulan September dan Triwulan IV dilaksanakan bulan Desember. Mulai tahun 2015, Susenas dilaksanakan 2 (dua) kali dalam setahun, yaitu pada bulan Maret dan September.</p> | <p>1. <i>Expenditure and Consumption Data of population by commodity groups are obtained from the Social Economy Survey (Susenas). Since 2011 Susenas implemented in quarterly i.e. The First Quarter of Susenas held in March, the Second Quarter held in June, the Third Quarter held in September and the Fourth Quarter held in December. Since 2015, Susenas is held 2 (two) times a year, namely in March and September.</i></p> |
| <p>2. Data konsumsi/pengeluaran rumah tangga yang dikumpulkan pada Susenas 2018 dibagi menjadi dua kelompok yaitu konsumsi makanan dan bukan makanan.</p> | <p>2. <i>Data consumption/expenditure of households that is collected on SUSENAS 2018 is divided into two groups namely consumption of food and non-food.</i></p> |
| <p>3. Konsumsi/pengeluaran makanan dirinci menjadi 215 komoditi, masing-masing dikumpulkan data kuantitas dan nilainya.</p> | <p>3. <i>Consumption/expenditure of food are specified into 215 commodities, which each commodity is collected the quantities and its value.</i></p> |

ULASAN

DESCRIPTION

Pengeluaran rumah tangga dibedakan menurut kelompok makanan dan bukan makanan. Perubahan pendapatan seseorang akan berpengaruh pada pergeseran pola pengeluaran. Semakin tinggi pendapatan, semakin tinggi pengeluaran bukan makanan. Dengan demikian, pola pengeluaran dapat dipakai sebagai salah satu alat untuk mengukur tingkat kesejahteraan penduduk, dimana perubahan komposisinya digunakan sebagai petunjuk perubahan tingkat kesejahteraan.

Household expenditures are differentiated according to food and non-food groups. Changes in a person's income will have an effect on shifting spending patterns. The higher the income, the higher the non-food expenditure. Thus, the pattern of expenditure can be used as a tool to measure the level of welfare of the population, where changes in its composition are used as an indicator of changes in the level of welfare.

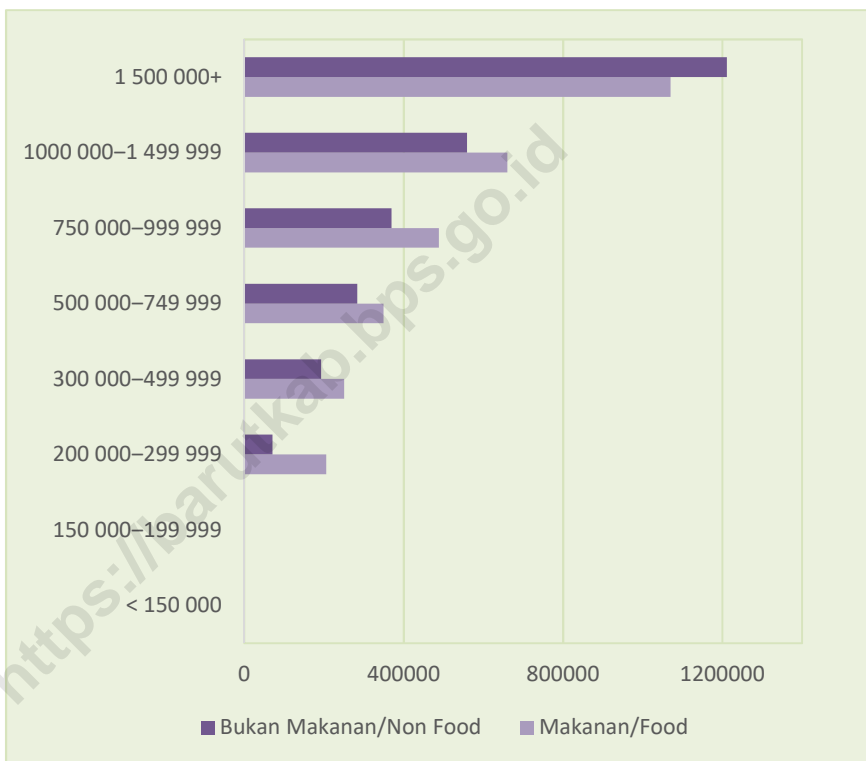
Di Kabupaten Barito Utara, persentase pengeluaran per kapita sebulan hampir seimbang antara pengeluaran makanan dan bukan makanan. Persentase pengeluaran untuk makanan lebih besar, dengan nilai mencapai 51,19 persen. Komoditas perumahan, bahan bakar, penerangan, dan air merupakan komoditas yang berkontribusi paling besar dalam pengeluaran per kapita sebulan (28,64%). Kemudian, komoditas makanan dan minuman jadi (11,78%) serta rokok (7,11%) menduduki persentase terbesar kedua dan ketiga.

In Barito Utara Regency, the percentage of expenditure per capita per month is almost balanced between food and non-food expenditures. The percentage of expenditure on food is higher, with a value reaching 51.19 percent. Housing, fuel, lighting and water commodities are the commodities that contribute the most to the monthly per capita expenditure (28.64%). Then, food and beverage commodities (11.78%) and cigarettes (7.11%) occupied the second and third largest percentages.

Golongan pengeluaran per kapita per bulan penduduk Kabupaten Barito Utara tahun 2021 paling banyak berada pada rentang nilai 1.000.000 – 1.499.999 rupiah (29,15%). Sementara itu, konsumsi kalori dan protein paling banyak berasal dari padi-padian. Secara keseluruhan, penduduk Kabupaten Barito Utara mengkonsumsi kalori sebanyak 2097,41 kalori per kapita per hari dan protein sebanyak 57,47 per kapita per hari.

The category of expenditure per capita per month for the population of Barito Utara Regency in 2021 is at most in the range of 1,000,000 - 1,499,999 rupiah (29.15%). Meanwhile, most of the consumption of calories and protein comes from cereals. Overall, the population of Barito Utara Regency consumes calories as much as 2097.41 calories per capita per day and protein as much as 57.47 per capita per day.

Gambar 10 Pengeluaran Rata-rata Per Kapita Sebulan Menurut Golongan Pengeluaran dan Kelompok Barang di Kabupaten Barito Utara (rupiah), 2021
Picture Average Expenditure Per Capita Per Month by Expenditure Class and Commodity Group in Barito Utara Regency (rupiahs), 2021



Sumber/Source: Survei Sosial Ekonomi Nasional (Susenas), BPS/National Socioeconomic Survey, BPS-Statistics

Tabel 10.1 Rata-rata Pengeluaran Per kapita Sebulan Menurut Kelompok Komoditas di Kabupaten Barito Utara (rupiah), 2020-2021
Monthly Average Expenditure Per Capita by Commodity Group in Barito Utara Regency (rupiahs), 2020-2021

Kelompok Komoditas Commodity Group	2020	2021
(1)	(2)	(3)
Makanan/Food		
Padi-padian/Cereals	78 540	78 722
Umbi-umbian/Tubers	5 322	6 298
Ikan/Fish	68 883	71 404
Daging/Meat	44 822	40 011
Telur dan susu/Eggs and milk	51 268	42 844
Sayur-sayuran/Vegetables	45 878	49 832
Kacang-kacangan/Legumes	10 155	10 107
Buah-buahan/Fruits	25 881	28 419
Minyak dan kelapa/Oil and coconut	15 602	16 428
Bahan minuman/Beverage stuffs	26 295	27 235
Bumbu-bumbuan/Spices	16 184	18 646
Konsumsi lainnya/Miscellaneous food items	17 162	21 333
Makanan dan minuman jadi/Prepared food and beverages	156 775	150 032
Rokok/Cigarettes	89 835	90 585
Jumlah Makanan/Total Food	652 603	651 896

Lanjutan Tabel/Continued Table 10.1

Kelompok Komoditas Commodity Group	2020	2021
(1)	(4)	(5)
Bukan Makanan/Non-Food		
Perumahan, bahan bakar, penerangan, air/ <i>Housing and household facility</i>	371 275	364 681
Aneka barang dan jasa/ <i>Goods and services</i>	64 038	70 486
Biaya pendidikan/ <i>Education cost</i>	23 195	21 285
Biaya kesehatan/ <i>Health cost</i>	10 877	22 799
Pakaian, alas kaki, dan tutup kepala/ <i>Clothing, footwear, and headgear</i>	28 153	31 569
Barang tahan lama/ <i>Durable goods</i>	54 138	43 848
Pajak pemakaian dan premi asuransi/ <i>Taxes and insurances</i>	53 945	58 147
Keperluan pesta dan upacara/ <i>Parties and ceremonies</i>	15 722	8 751
Jumlah Bukan Makanan/Total Non-Food	621 341	621 566
Jumlah/Total	1 273 944	1 273 462

Sumber/Source: BPS, Survei Sosial Ekonomi Nasional (Susenas)/BPS-Statistics Indonesia, National Socioeconomic Survey

Tabel 10.2 **Persentase Pengeluaran Per kapita Sebulan Menurut Kelompok Komoditas di Kabupaten Barito Utara (rupiah), 2020-2021**
Percentage of Monthly Expenditure Per Capita by Commodity Group in Barito Utara Regency (rupiahs), 2020-2021

Kelompok Komoditas Commodity Group	2020	2021
(1)	(2)	(3)
Makanan/Food		
Padi-padian/ <i>Cereals</i>	6,17	6,18
Umbi-umbian/ <i>Tubers</i>	0,42	0,49
Ikan/ <i>Fish</i>	5,41	5,61
Daging/ <i>Meat</i>	3,52	3,14
Telur dan susu/ <i>Eggs and milk</i>	4,02	3,36
Sayur-sayuran/ <i>Vegetables</i>	3,60	3,91
Kacang-kacangan/ <i>Legumes</i>	0,80	0,79
Buah-buahan/ <i>Fruits</i>	2,03	2,23
Minyak dan kelapa/ <i>Oil and coconut</i>	1,22	1,29
Bahan minuman/ <i>Beverage stuffs</i>	2,06	2,14
Bumbu-bumbuan/ <i>Spices</i>	1,27	1,46
Konsumsi lainnya/ <i>Miscellaneous food items</i>	1,35	1,68
Makanan dan minuman jadi/ <i>Prepared food and beverages</i>	12,31	11,78
Rokok/ <i>Cigarettes</i>	7,05	7,11
Jumlah Makanan/Total Food	51,23	51,19

Lanjutan Tabel/Continued Table 10.2

Kelompok Komoditas <i>Commodity Group</i>	2020	2021
(1)	(4)	(5)
Bukan Makanan/Non-Food		
Perumahan, bahan bakar, penerangan, air/ <i>Housing and household facility</i>	29,14	28,64
Aneka barang dan jasa/ <i>Goods and services</i>	5,03	5,53
Biaya pendidikan/ <i>Education cost</i>	1,82	1,67
Biaya kesehatan/ <i>Health cost</i>	0,85	1,79
Pakaian, alas kaki, dan tutup kepala/ <i>Clothing, footwear, and headgear</i>	2,21	2,48
Barang tahan lama/ <i>Durable goods</i>	4,25	3,44
Pajak pemakaian dan premi asuransi/ <i>Taxes and insurances</i>	4,23	4,57
Keperluan pesta dan upacara/ <i>Parties and ceremonies</i>	1,23	0,69
Jumlah Bukan Makanan/Total Non-Food	48,77	48,81
Jumlah/Total	100,00	100,00

Sumber/Source: BPS, Survei Sosial Ekonomi Nasional (Susenas)/BPS-Statistics Indonesia, National Socioeconomic Survey

Tabel 10.3 Rata-rata Pengeluaran Per Kapita Sebulan Menurut Golongan Pengeluaran dan Kelompok Barang di Kabupaten Barito Utara (rupiah), 2021
Monthly Average Expenditure Per Capita by Expenditure Class and Commodity Group in Barito Utara Regency (rupiahs), 2021

Golongan Pengeluaran <i>Expenditure Class</i>	Kelompok Barang <i>Commodity Group</i>		
	Makanan <i>Food</i>	Bukan Makanan <i>Non Food</i>	Jumlah <i>Total</i>
(1)	(2)	(3)	(4)
< 150 000	-	-	-
150 000—199 999	-	-	-
200 000—299 999	205 714	70 710	276 424
300 000—499 999	251 062	193 022	444 084
500 000—749 999	349 901	283 854	633 755
750 000—999 999	488 517	369 492	858 009
1000 000—1 499 999	660 728	559 299	1 220 027
1 500 000+	1 069 939	1 211 431	2 281 370
Rata-Rata Pengeluaran Per Kapita/Bulan Monthly Average Expenditure Per Capita	651 856	621 566	1 273 462
2020	652 603	621 341	1 273 944

Sumber/Source: BPS, Survei Sosial Ekonomi Nasional (Susenas)/BPS-Statistics Indonesia, National Socioeconomic Survey

Tabel 10.4 **Persentase Penduduk Menurut Golongan Pengeluaran Per Kapita Sebulan, 2021**
Percentage of Population by Class of Monthly Expenditure per Capita per Month, 2021

Golongan Pengeluaran Per Kapita Sebulan (rupiah) <i>Class of Monthly Expenditure per Capita (rupiahs)</i>	Kota + Desa <i>Urban + Rural</i>
(1)	(2)
< 150 000	0,00
150 000—199 999	0,00
200 000—299 999	0,30
300 000—499 999	7,71
500 000—749 999	17,04
750 000—999 999	18,97
1 000 000—1 499 999	29,15
1 500 000+	26,82
Jumlah/Total	100,00

Sumber/Source: BPS, Survei Sosial Ekonomi Nasional (Susenas)/BPS-Statistics Indonesia, National Socioeconomic Survey

Tabel 10.5 **Konsumsi Kalori Per Kapita Per Hari (dalam kkal/hari) Menurut Jenis Konsumsi, 2021**
Calory Consumption Per Capita Per Day (in kkal/day) by Kind of Consumption, 2021

Jenis Pengeluaran/Konsumsi <i>Kind of Expenditure/Consumption</i>	Kota + Desa <i>Urban + Rural</i>
(1)	(2)
Padi-padian/ <i>Cereals</i>	875,60
Umbi-umbian/ <i>Tubers</i>	36,53
Ikan/ <i>Fish</i>	58,25
Daging/ <i>Meat</i>	84,72
Telur dan susu/ <i>Eggs and milk</i>	74,12
Sayur-sayuran/ <i>Vegetables</i>	37,71
Kacang-kacangan/ <i>Legumes</i>	34,55
Buah-buahan/ <i>Fruits</i>	38,32
Minyak dan kelapa/ <i>Oil and coconut</i>	301,96
Bahan minuman/ <i>Beverage stuffs</i>	139,34
Bumbu-bumbuan/ <i>Spices</i>	10,78
Konsumsi lainnya/ <i>Miscellaneous food items</i>	93,65
Makanan dan minuman jadi/ <i>Prepared food and beverages</i>	311,88
Rokok/ <i>Cigarettes</i>	0,00
Rata-rata Konsumsi Barito Utara	2 097,41

Sumber/Source: BPS, Survei Sosial Ekonomi Nasional (Susenas)/BPS-Statistics Indonesia, National Socioeconomic Survey

Tabel 10.6 **Konsumsi Protein Per Kapita Per Hari (dalam gram/hari) Menurut Jenis Konsumsi, 2021**
Protein Consumption Per Capita Per Day (in gram/day) by Kind of Consumption, 2021

Jenis Pengeluaran/Konsumsi <i>Kind of Expenditure/Consumption</i>	Kota + Desa <i>Urban + Rural</i>
(1)	(2)
Padi-padian/ <i>Cereals</i>	20,61
Umbi-umbian/ <i>Tubers</i>	0,29
Ikan/ <i>Fish</i>	9,09
Daging/ <i>Meat</i>	5,07
Telur dan susu/ <i>Eggs and milk</i>	3,80
Sayur-sayuran/ <i>Vegetables</i>	2,41
Kacang-kacangan/ <i>Legumes</i>	3,51
Buah-buahan/ <i>Fruits</i>	0,42
Minyak dan lemak/ <i>Oil and fats</i>	0,09
Bahan minuman/ <i>Beverage stuffs</i>	1,02
Bumbu-bumbuan/ <i>Spices</i>	0,44
Konsumsi lainnya/ <i>Miscellaneous food items</i>	1,94
Makanan dan minuman jadi/ <i>Prepared food and beverages</i>	8,76
Tembakau dan sirih/ <i>Tobacco and betel</i>	0,00
Rata-rata Konsumsi Barito Utara	57,47

Sumber/Source: BPS, Survei Sosial Ekonomi Nasional (Susenas)/BPS-Statistics Indonesia, National Socioeconomic Survey

Sistem Neraca Nasional

System of Regional Accounts

Produk Domestik Regional Bruto PDRB 2021

Laju Pertumbuhan PDRB ADHK
(2010=0) Menurut Lapangan
Usaha**

2,82



**angka sangat sementara



Laju PDRB ADHK
Tertinggi pada sektor

1 **Konstruksi**

2 **Pengadaan Listrik
dan Gas**

3 **Jasa Kesehatan dan
Kegiatan Sosial**



Laju PDRB ADHK
Terendah pada sektor

1 **Real Estat**

2 **Perdagangan Besar dan
Eceran; Reparasi Mobil dan
Sepeda Motor**

3 **Penyediaan Akomodasi
dan Makan Minum**

Tiga Lapangan Usaha dengan Kontribusi Terbesar terhadap PDRB 2021

1 **B** *Pertambangan dan Penggalian* **35,12%**

2 **A** *Pertanian, Kehutanan, & Perikanan* **11,58%**

3 **C** *Industri Pengolahan* **9,97%**

PENJELASAN TEKNIS

1. **Produk Domestik** adalah semua barang dan jasa sebagai hasil dari kegiatan-kegiatan ekonomi yang beroperasi di wilayah domestik, tanpa memperhatikan apakah faktor produksinya berasal dari atau dimiliki oleh penduduk daerah tersebut, merupakan produk domestik daerah yang bersangkutan.
2. **Produk regional** merupakan produk domestik ditambah dengan pendapatan dari faktor produksi yang diterima dari luar daerah/negeri dikurangi dengan pendapatan dari faktor produksi yang dibayarkan ke luar daerah/negeri. Jadi produk regional merupakan produk yang ditimbulkan oleh faktor produksi yang dimiliki oleh residen.
3. **Produk Domestik Regional Bruto atas dasar harga pasar** adalah jumlah nilai tambah bruto (*gross value added*) yang timbul dari seluruh sektor perekonomian di suatu wilayah. **Nilai tambah** adalah nilai yang ditambahkan dari kombinasi faktor produksi dan bahan baku dalam proses produksi. **Penghitungan nilai tambah** adalah nilai produksi (output) dikurangi biaya antara.
4. **PDRB menurut lapangan usaha** mengalami perubahan klasifikasi dari 9 lapangan usaha menjadi 17 lapangan usaha. PDRB menurut lapangan usaha dirinci menurut

TECHNICAL NOTES

1. **Domestic Products** are all goods and services as a result of economic activities operating in the domestic territory, regardless of whether the factor of production is derived from or owned by the dareha population, is the domestic product of the region concerned.
2. **Regional product** is a domestic product plus income from inputs received from outside the region/country less the income from production factors paid out of the country/region. So a regional product is a product generated by the production factor owned by the resident.
3. **Gross Regional Domestic Product at market value** is the amount of gross added value arising from all economic sectors in a region. Value added is an added value of a combination of factors of production and raw materials in the production process. The calculation of added value is the value of production (output) minus intermediate costs.
4. **GRDP by industry classification** changes from 9 sectors to 17 industries. GRDP by industry classified by types of economic activities such as

total nilai tambah dari seluruh sektor ekonomi yang mencakup lapangan usaha Pertanian, Kehutanan, dan Perikanan; Pertambangan dan Pengalihan; Industri Pengolahan; Pengadaan Listrik dan Gas; Pengadaan Air, Pengelolaan Sampah, Limbah, dan Daur Ulang; Konstruksi; Perdagangan Besar dan Eceran, Reparasi Mobil dan Sepeda Motor; Transportasi dan Pergudangan; Penyediaan Akomodasi dan Makan Minum; Informasi dan Komunikasi; Jasa Keuangan dan Asuransi; Real Estat; Jasa Perusahaan; Administrasi Pemerintahan, Pertahanan dan Jaminan Sosial Wajib; Jasa Pendidikan; Jasa Kesehatan dan Kegiatan Sosial; dan Jasa Lainnya.

Agriculture, Forestry and Fishing; Mining and Quarrying; Manufacturing; Electricity and Gas; Water Supply, Sewerage, Waste Management, and Remediation Activities; Construction; Wholesale and Retail Trade, Repair of Motor Vehicles and Motorcycles; Transportation and Storage; Accommodation and Food Service Activities; Information and Communication; Financial and Insurance Activities; Real Estate Activities; Business Activities; Public Administration; Defence and Compulsory Social Security; Education; Human Health and Social Work Activities; and Other Service Activities.

5. **PDRB menurut pengeluaran** mengalami perubahan klasifikasi dimana pengeluaran konsumsi Lembaga Non Profit yang Melayani Rumah Tangga (LNPRT) yang sebelumnya termasuk bagian dari pengeluaran konsumsi rumah tangga menjadi komponen terpisah. Sehingga klasifikasi PDRB menurut pengeluaran dirinci menjadi 7 komponen yaitu komponen Pengeluaran Konsumsi Rumah Tangga, Pengeluaran Konsumsi LPNRT, Pengeluaran Konsumsi Pemerintah, Pembentukan Modal Tetap Bruto, Perubahan Inventori, Ekspor dan Impor.

5. **GRDP by expenditure classification** changes where consumption expenditure Non-profit Institutions Serving Households (NPISH) previously included as part of household consumption expenditure is taken out into separate component. So that, GRDP by type of expenditure is classified into: household consumption expenditure, NPISH consumption expenditure, government consumption expenditure, gross fixed capital formation, changes in inventories, export and imports.

ULASAN

Pada tahun 2021, PDRB atas dasar harga berlaku Kabupaten Barito Utara sebesar 10.578,5 miliar rupiah, naik dibandingkan tahun 2020 yang besarnya mencapai 9.391,7 miliar rupiah. Sedangkan PDRB atas dasar harga konstan 2010 tahun 2021 sebesar 6.955,4 miliar rupiah.

Di tahun 2021, sektor pertambangan dan penggalian merupakan kontributor terbesar dalam pembentukan PDRB yaitu sebesar 32,12 persen. Kemudian disusul sektor pertanian, kehutanan dan perikanan sebesar 11,58 persen, serta sektor industri pengolahan sebagai kontributor terbesar ketiga dengan persentase mencapai 9,71 persen.

DESCRIPTION

In 2021, GRDP at current market prices of Barito Utara Regency in 2021 was 10,578.5 billion rupiah, increasing from 9,391,7 billion rupiah in 2020. While GRDP at 2010 constant market prices in 2021 was 6,955.4 billion rupiah.

In 2021, the mining and quarrying sector is the largest contributor to the formation of GRDP at 32.12 percent, followed by the agriculture, forestry and fishery sectors at 11.58 percent, while the manufacturing industry sector as the third largest contributor with a percentage reaching 9.71 percent.

Gambar 11 Produk Domestik Regional Bruto Atas Dasar Harga Berlaku dan Harga Konstan 2010 (Miliar Rupiah), 2017-2021
Picture Gross Domestic Regional Product at Current and 2010 Constant Price (Billion Rupiahs), 2017-2021



Keterangan/Note: *Angka sementara/Preliminary figures

** Angka sangat sementara/Very preliminary figures

Sumber/Source: BPS, berbagai sensus, survei dan sumber lain/BPS-Statistics, various census, survey, and other sources

Tabel 11.1 **Produk Domestik Regional Bruto Atas Dasar Harga Berlaku Menurut Lapangan Usaha di Kabupaten Barito Utara (miliar rupiah), 2017–2021**
Gross Regional Domestic Product at Current Market Prices by Industrial Origin in Barito Utara Regency (billion rupiahs), 2017–2021

Lapangan Usaha/Industry		2017	2018	2019	2020 ^x	2021 ^{xx}
(1)	(2)	(3)	(4)	(5)	(6)	
A	Pertanian, Kehutanan dan Perikanan/ <i>Agriculture, Forestry and Fishing</i>	945,59	973,88	1 008,57	1 110,03	1 224,80
B	Pertambangan dan Penggalian/ <i>Mining and Quarrying</i>	3 514,27	3 987,84	4 026,85	3 024,23	3 714,97
C	Industri Pengolahan/ <i>Manufacturing</i>	717,72	753,54	820,85	936,77	1 026,69
D	Pengadaan Listrik dan Gas/ <i>Electricity and Gas</i>	2,99	3,57	4,30	5,44	6,31
E	Pengadaan Air, Pengelolaan Sampah, Limbah dan Daur Ulang/ <i>Water Supply, Sewerage, Waste Management, and Remediation Activities</i>	12,10	13,52	15,37	17,36	17,97
F	Konstruksi/ <i>Construction</i>	457,05	518,37	573,33	559,10	658,10
G	Perdagangan Besar dan Eceran; Reparasi Mobil dan Sepeda Motor/ <i>Wholesale and Retail Trade; Repair of Motor Vehicles and Motorcycles</i>	507,51	587,22	661,99	729,14	739,29
H	Transportasi dan Pergudangan/ <i>Transportation and Storage</i>	480,59	568,31	662,86	729,33	782,84
I	Penyediaan Akomodasi dan Makan Minum/ <i>Accommodation and Food Service Activities</i>	128,07	143,52	160,50	175,51	179,92
J	Informasi dan Komunikasi/ <i>Information and Communication</i>	86,61	93,90	102,13	122,08	128,21

Lanjutan Tabel/Continued Table 11.1

Lapangan Usaha/Industry		2017	2018	2019	2020 ^x	2021 ^{xx}
(1)		(7)	(8)	(9)	(10)	(11)
K	Jasa Keuangan dan Asuransi/ <i>Financial and Insurance Activities</i>	142,76	153,79	166,45	190,00	199,91
L	Real Estat/ <i>Real Estate Activities</i>	131,99	151,25	169,42	183,74	188,56
M,N	Jasa Perusahaan/ <i>Business Activities</i>	1,02	1,15	1,27	1,12	1,17
O	Administrasi Pemerintahan, Pertahanan dan Jaminan Sosial Wajib/ <i>Public Administration, Defence and Compulsory Social Security</i>	429,27	475,99	530,23	617,65	645,57
P	Jasa Pendidikan/ <i>Education</i>	396,03	450,08	506,67	563,06	579,80
Q	Jasa Kesehatan dan Kegiatan Sosial/ <i>Human Health and Social Work Activities</i>	183,51	213,62	244,25	285,17	334,67
R,S,T,U	Jasa lainnya/ <i>Other Services Activities</i>	117,76	131,18	146,09	141,98	149,74
Produk Domestik Regional Bruto/<i>Gross Regional Domestic Product</i>		8 254,82	9 220,71	9 801,12	9 391,71	10 578,54

Catatan/Note: ^xAngka sementara/*Preliminary figures*

^{xx} Angka sangat sementara/*Very preliminary figures*

Sumber/Source: BPS, berbagai sensus, survei dan sumber lain/*BPS-Statistics, various census, survey, and other sources*

Tabel 11.2 Produk Domestik Regional Bruto Atas Dasar Harga Konstan 2010 Menurut Lapangan Usaha di Kabupaten Barito Utara (miliar rupiah), 2017–2021
Gross Regional Domestic Product at 2010 Constant Market Prices by Industrial Origin in Barito Utara Regency (billion rupiahs), 2017–2021

Lapangan Usaha/Industry		2017	2018	2019	2020 ^x	2021 ^{xx}
(1)	(2)	(3)	(4)	(5)	(6)	
A	Pertanian, Kehutanan dan Perikanan/ <i>Agriculture, Forestry and Fishing</i>	642,52	661,18	667,29	677,54	699,99
B	Pertambangan dan Penggalian/ <i>Mining and Quarrying</i>	3 225,37	3 402,66	3 578,64	3 306,14	3 363,13
C	Industri Pengolahan/ <i>Manufacturing</i>	457,30	488,48	525,61	538,14	546,81
D	Pengadaan Listrik dan Gas/ <i>Electricity and Gas</i>	2,46	2,77	3,14	3,65	4,04
E	Pengadaan Air, Pengelolaan Sampah, Limbah dan Daur Ulang/ <i>Water Supply, Sewerage, Waste Management, and Remediation Activities</i>	8,18	8,60	9,12	9,68	9,90
F	Konstruksi/ <i>Construction</i>	291,40	305,70	318,58	292,02	324,93
G	Perdagangan Besar dan Eceran; Reparasi Mobil dan Sepeda Motor/ <i>Wholesale and Retail Trade; Repair of Motor Vehicles and Motorcycles</i>	332,28	363,02	386,91	397,72	401,49
H	Transportasi dan Pergudangan/ <i>Transportation and Storage</i>	328,00	357,83	390,36	403,36	426,83
I	Penyediaan Akomodasi dan Makan Minum/ <i>Accommodation and Food Service Activities</i>	82,82	89,63	95,51	98,34	99,52
J	Informasi dan Komunikasi/ <i>Information and Communication</i>	75,83	80,54	84,85	97,47	101,92

Lanjutan Tabel/Continued Table 11.2

Lapangan Usaha/Industry		2017	2018	2019	2020 ^x	2021 ^{xx}
(1)		(7)	(8)	(9)	(10)	(11)
K	Jasa Keuangan dan Asuransi/ <i>Financial and Insurance Activities</i>	98,93	102,39	106,05	116,28	120,31
L	Real Estat/ <i>Real Estate Activities</i>	89,47	95,57	100,61	102,59	103,19
M,N	Jasa Perusahaan/ <i>Business Activities</i>	0,70	0,75	0,79	0,68	0,70
O	Administrasi Pemerintahan, Pertahanan dan Jaminan Sosial Wajib/ <i>Public Administration, Defence and Compulsory Social Security</i>	280,03	297,62	317,48	348,91	363,83
P	Jasa Pendidikan/ <i>Education</i>	259,04	280,14	301,35	325,55	331,75
Q	Jasa Kesehatan dan Kegiatan Sosial/ <i>Human Health and Social Work Activities</i>	117,79	127,93	139,23	152,46	166,52
R,S,T,U	Jasa lainnya/ <i>Other Services Activities</i>	77,52	83,76	89,17	84,88	86,94
Produk Domestik Regional Bruto/<i>Gross Regional Domestic Product</i>		6 369,62	6 748,60	7 114,71	6 955,41	7 151,78

Catatan/Note: ^xAngka sementara/*Preliminary figures*

^{xx}Angka sangat sementara/*Very preliminary figures*

Sumber/Source: BPS, berbagai sensus, survei dan sumber lain/*BPS-Statistics, various census, survey, and other sources*

Tabel 11.3 Distribusi Persentase Produk Domestik Regional Bruto Atas Dasar Harga Berlaku Menurut Lapangan Usaha di Kabupaten Barito Utara (persen), 2017–2021
Percentage Distribution of Gross Regional Domestic Product at Current Market Prices by Industrial Origin in Barito Utara Regency (percent), 2017–2021

Lapangan Usaha/Industry		2017	2018	2019	2020 ^x	2021 ^{xx}
(1)	(2)	(3)	(4)	(5)	(6)	
A	Pertanian, Kehutanan dan Perikanan/ <i>Agriculture, Forestry and Fishing</i>	11,45	10,56	10,29	11,82	11,58
B	Pertambangan dan Penggalian/ <i>Mining and Quarrying</i>	42,57	43,25	41,09	32,20	35,12
C	Industri Pengolahan/ <i>Manufacturing</i>	8,69	8,17	8,38	9,97	9,71
D	Pengadaan Listrik dan Gas/ <i>Electricity and Gas</i>	0,04	0,04	0,04	0,06	0,06
E	Pengadaan Air, Pengelolaan Sampah, Limbah dan Daur Ulang/ <i>Water Supply, Sewerage, Waste Management, and Remediation Activities</i>	0,15	0,15	0,16	0,18	0,17
F	Konstruksi/ <i>Construction</i>	5,54	5,62	5,85	5,95	6,22
G	Perdagangan Besar dan Eceran; Reparasi Mobil dan Sepeda Motor/ <i>Wholesale and Retail Trade; Repair of Motor Vehicles and Motorcycles</i>	6,15	6,37	6,75	7,76	6,99
H	Transportasi dan Pergudangan/ <i>Transportation and Storage</i>	5,82	6,16	6,76	7,77	7,40
I	Penyediaan Akomodasi dan Makan Minum/ <i>Accommodation and Food Service Activities</i>	1,55	1,56	1,64	1,87	1,70
J	Informasi dan Komunikasi/ <i>Information and Communication</i>	1,05	1,02	1,04	1,30	1,21

Lanjutan Tabel/Continued Table 11.3

Lapangan Usaha/Industry		2017	2018	2019	2020 ^x	2021 ^{xx}
(1)		(7)	(8)	(9)	(10)	(11)
K	Jasa Keuangan dan Asuransi/ <i>Financial and Insurance Activities</i>	1,73	1,67	1,70	2,02	1,89
L	Real Estat/ <i>Real Estate Activities</i>	1,60	1,64	1,73	1,96	1,78
M,N	Jasa Perusahaan/ <i>Business Activities</i>	0,01	0,01	0,01	0,01	0,01
O	Administrasi Pemerintahan, Pertahanan dan Jaminan Sosial Wajib/ <i>Public Administration, Defence and Compulsory Social Security</i>	5,20	5,16	5,41	6,58	6,10
P	Jasa Pendidikan/ <i>Education</i>	4,80	4,88	5,17	6,00	5,48
Q	Jasa Kesehatan dan Kegiatan Sosial/ <i>Human Health and Social Work Activities</i>	2,22	2,32	2,49	3,04	3,16
R,S,T,U	Jasa lainnya/ <i>Other Services Activities</i>	1,43	1,42	1,49	1,51	1,42
Produk Domestik Regional Bruto/<i>Gross Regional Domestic Product</i>		100,00	100,00	100,00	100,00	100,00

Catatan/Note: ^xAngka sementara/*Preliminary figures*

^{xx}Angka sangat sementara/*Very preliminary figures*

Sumber/Source: BPS, berbagai sensus, survei dan sumber lain/*BPS-Statistics, various census, survey, and other sources*

Tabel 11.4 Laju Pertumbuhan Produk Domestik Regional Bruto Atas Dasar Harga Konstan 2010 Menurut Lapangan Usaha di Kabupaten Barito Utara (persen), 2017–2021
Growth Rate of Gross Regional Domestic Product at 2010 Constant Market Prices by Industrial Origin in Barito Utara Regency (percent), 2017–2021

Lapangan Usaha/Industry		2017	2018	2019	2020 ^x	2021 ^{xx}
(1)	(2)	(3)	(4)	(5)	(6)	
A	Pertanian, Kehutanan dan Perikanan/ <i>Agriculture, Forestry and Fishing</i>	3,22	2,90	0,92	1,54	3,31
B	Pertambangan dan Penggalian/ <i>Mining and Quarrying</i>	6,17	5,50	5,17	-7,61	1,72
C	Industri Pengolahan/ <i>Manufacturing</i>	7,04	6,82	7,60	2,38	1,61
D	Pengadaan Listrik dan Gas/ <i>Electricity and Gas</i>	12,18	12,61	13,40	16,25	10,76
E	Pengadaan Air, Pengelolaan Sampah, Limbah dan Daur Ulang/ <i>Water Supply, Sewerage, Waste Management, and Remediation Activities</i>	4,25	5,24	5,99	6,18	2,22
F	Konstruksi/ <i>Construction</i>	5,44	4,91	4,21	-8,34	11,27
G	Perdagangan Besar dan Eceran; Reparasi Mobil dan Sepeda Motor/ <i>Wholesale and Retail Trade; Repair of Motor Vehicles and Motorcycles</i>	7,13	9,25	6,58	2,79	0,95
H	Transportasi dan Pergudangan/ <i>Transportation and Storage</i>	7,70	9,10	9,09	3,33	5,82
I	Penyediaan Akomodasi dan Makan Minum/ <i>Accommodation and Food Service Activities</i>	8,56	8,23	6,56	2,96	1,20
J	Informasi dan Komunikasi/ <i>Information and Communication</i>	5,83	6,22	5,36	14,86	4,57

Lanjutan Tabel/Continued Table 11.4

Lapangan Usaha/Industry		2017	2018	2019	2020 ^x	2021 ^{xx}
(1)		(7)	(8)	(9)	(10)	(11)
K	Jasa Keuangan dan Asuransi/ <i>Financial and Insurance Activities</i>	5,52	3,50	3,57	9,65	3,46
L	Real Estat/ <i>Real Estate Activities</i>	6,78	6,82	5,28	1,97	0,58
M,N	Jasa Perusahaan/ <i>Business Activities</i>	6,40	7,59	5,35	-13,97	2,06
O	Administrasi Pemerintahan, Pertahanan dan Jaminan Sosial Wajib/ <i>Public Administration, Defence and Compulsory Social Security</i>	4,18	6,28	6,67	9,90	4,28
P	Jasa Pendidikan/ <i>Education</i>	6,71	8,15	7,57	8,03	1,91
Q	Jasa Kesehatan dan Kegiatan Sosial/ <i>Human Health and Social Work Activities</i>	7,36	8,61	8,83	9,50	9,22
R,S,T,U	Jasa lainnya/ <i>Other Services Activities</i>	7,06	8,06	6,46	-4,81	2,43
Produk Domestik Regional Bruto/<i>Gross Regional Domestic Product</i>		6,01	5,95	5,42	-2,24	2,82

Catatan/Note: ^xAngka sementara/*Preliminary figures*

^{xx}Angka sangat sementara/*Very preliminary figures*

Sumber/Source: BPS, berbagai sensus, survei dan sumber lain/*BPS-Statistics, various census, survey, and other sources*

Tabel 11.5 PDRB per Kapita Atas Dasar Harga Berlaku dan Harga Konstan, 2010 – 2021
Gross Regional Domestic Product at Current and 2010 Constant Price, 2010 – 2021

Tahun Year	Atas Dasar Harga Berlaku At Current Price (Rp.)	Atas Dasar Harga Konstan 2010 At 2010 Constant Price (Rp.)
(1)	(2)	(3)
2010	34 708 793	34 708 793
2011	40 434 182	37 086 315
2012	43 972 637	39 022 530
2013	47 921 388	41 397 009
2014	49 793 917	42 771 819
2015	52 621 112	44 686 063
2016	57 311 596	46 795 773
2017	63 848 832	49 267 269
2018	70 918 167	51 904 696
2019	75 029 048	54 464 149
2020*	60 893 772	45 097 354
2021**	67 280 235	45 485 799

Catatan/Note: *Angka sementara/Preliminary figures

** Angka sangat sementara/Very preliminary figures

Penghitungan PDRB per kapita 2010-2018 menggunakan angka proyeksi penduduk hasil SUPAS 2015/Calculation of GRDP per capita 2010-2018 using the population projection figures from the 2015 SUPAS

Penghitungan PDRB per kapita 2019-2021 menggunakan angka proyeksi penduduk Interim 2020-2023 (Pertengahan tahun/Juni)/Calculation of GRDP per capita 2019-2021 using the result of Interim population projection 2020-2023 (Mid year/June)

Sumber/Source: BPS, berbagai sensus, survei dan sumber lain/BPS-Statistics, various census, survey, and other sources

Tabel 11.6 Produk Domestik Regional Bruto Atas Dasar Harga Berlaku Menurut Pengeluaran di Kabupaten Barito Utara (miliar rupiah), 2017-2021
Gross Regional Domestic Product at Current Market Prices by Type of Expenditure in Barito Utara Regency (billion rupiahs), 2017-2021

Jenis Pengeluaran Type of Expenditure	2017	2018	2019	2020 ^x	2021 ^{xx}
(1)	(2)	(3)	(4)	(5)	(6)
Pengeluaran Konsumsi Rumah Tangga/ <i>Household Consumption Expenditure</i>	3 247,4	3 559,9	3 923,7	4 174,0	4 346,2
Pengeluaran Konsumsi LNPRT/NPISH/ <i>Consumption Expenditure</i>	143,5	169,2	192,6	202,8	213,3
Pengeluaran Konsumsi Pemerintah/ <i>Government Consumption Expenditure</i>	880,6	968,3	1 025,2	1 060,1	1 075,9
Pembentukan Modal Tetap Bruto/ <i>Gross Domestic Fixed Capital Formation</i>	3 644,1	4 121,5	4 346,3	4 492,3	4 637,2
Perubahan Inventori/ <i>Changes in Inventories</i>	315,7	248,4	300,6	297,7	303,9
Net Ekspor Barang dan Jasa/ <i>Net Export of Goods and Services</i>	23,5	153,5	12,8	-835,1	2,0
Produk Domestik Regional Bruto/<i>Gross Regional Domestic Product</i>	8 254,8	9 220,7	9 801,1	9 391,7	10 578,5

Catatan/Note: ^xAngka sementara/*Preliminary figures*

^{xx} Angka sangat sementara/*Very preliminary figures*

Sumber/Source: BPS, berbagai sensus, survei dan sumber lain/*BPS-Statistics, various census, survey, and other sources*

Tabel 11.7 Produk Domestik Regional Bruto Atas Dasar Harga Konstan 2010 Menurut Pengeluaran di Kabupaten Barito Utara (miliar rupiah), 2017-2021
Gross Regional Domestic Product at 2010 Constant Market Prices by Expenditure in Barito Utara Regency (billion rupiahs), 2017-2021

Jenis Pengeluaran Type of Expenditure	2017	2018	2019	2020 ^x	2021 ^{xx}
(1)	(2)	(3)	(4)	(5)	(6)
Pengeluaran Konsumsi Rumah Tangga/ <i>Household Consumption Expenditure</i>	2 154,0	2 283,5	2 406,6	2 471,4	2 536,5
Pengeluaran Konsumsi LNPRT/NPISH/ <i>Consumption Expenditure</i>	103,0	114,1	123,2	124,6	127,2
Pengeluaran Konsumsi Pemerintah/ <i>Government Consumption Expenditure</i>	608,9	649,1	675,2	666,8	663,5
Pembentukan Modal Tetap Bruto/ <i>Gross Domestic Fixed Capital Formation</i>	2 503,5	2 689,2	2 754,2	2 735,6	2 793,5
Perubahan Inventori/ <i>Changes in Inventories</i>	167,7	124,3	151,2	151,1	152,6
Net Ekspor Barang dan Jasa/ <i>Net Export of Goods and Services</i>	832,5	888,5	1 004,3	805,9	878,6
Produk Domestik Regional Bruto/<i>Gross Regional Domestic Product</i>	6 369,6	6 748,6	7 114,7	6 955,4	7 151,8

Catatan/Note: ^xAngka sementara/*Preliminary figures*

^{xx} Angka sangat sementara/*Very preliminary figures*

Sumber/Source: BPS, berbagai sensus, survei dan sumber lain/*BPS-Statistics, various census, survey, and other sources*

Tabel 11.8 **Distribusi Persentase Produk Domestik Regional Bruto Atas Dasar Harga Berlaku Menurut Pengeluaran di Kabupaten Barito Utara (persen), 2017-2021**
Percentage Distribution of Gross Regional Domestic Product at Current Market Prices by Expenditure in Barito Utara Regency (percent), 2017-2021

Jenis Pengeluaran <i>Type of Expenditure</i>	2017	2018	2019	2020	2021
(1)	(2)	(3)	(4)	(5)	(6)
Pengeluaran Konsumsi Rumah Tangga/ <i>Household Consumption Expenditure</i>	39,34	38,61	40,03	44,44	41,09
Pengeluaran Konsumsi LNPR/ NPISH <i>Consumption Expenditure</i>	1,74	1,83	1,97	2,16	2,02
Pengeluaran Konsumsi Pemerintah/ <i>Government Consumption Expenditure</i>	10,67	10,50	10,46	11,29	10,17
Pembentukan Modal Tetap Bruto/ <i>Gross Domestic Fixed Capital Formation</i>	44,15	44,70	44,34	47,83	43,84
Perubahan Inventori/ <i>Changes in Inventories</i>	3,82	2,69	3,07	3,17	2,87
Net Ekspor Barang dan Jasa/ <i>Net Export of Goods and Services</i>	0,28	1,66	0,13	-8,89	0,02
Produk Domestik Regional Bruto/<i>Gross Regional Domestic Product</i>	100,00	100,00	100,00	100,00	100,00

Catatan/Note: *Angka sementara/*Preliminary figures*

** Angka sangat sementara/*Very preliminary figures*

Sumber/Source: BPS, berbagai sensus, survei dan sumber lain/*BPS-Statistics, various census, survey, and other sources*

Tabel 11.9 Laju Pertumbuhan Produk Domestik Regional Bruto Atas Dasar Harga Konstan 2010 Menurut Pengeluaran di Kabupaten Barito Utara (persen), 2017-2021
Growth Rate of Gross Regional Domestic Product at 2010 Constant Market Prices by Expenditure in Barito Utara Regency (percent), 2017-2021

Jenis Pengeluaran Type of Expenditure	2017	2018	2019	2020 ^x	2021 ^{xx}
(1)	(2)	(3)	(4)	(5)	(6)
Pengeluaran Konsumsi Rumah Tangga/ <i>Household Consumption Expenditure</i>	4,22	6,01	5,39	2,69	2,63
Pengeluaran Konsumsi LNPRT/NPISH <i>Consumption Expenditure</i>	6,37	10,73	7,98	1,15	2,04
Pengeluaran Konsumsi Pemerintah/ <i>Government Consumption Expenditure</i>	0,74	6,60	4,02	-1,24	-0,50
Pembentukan Modal Tetap Bruto/ <i>Gross Domestic Fixed Capital Formation</i>	3,88	7,42	2,42	-0,68	2,12
Perubahan Inventori/ <i>Changes in Inventories</i>	-	-	-	-	-
Net Ekspor Barang dan Jasa/ <i>Net Export of Goods and Services</i>	-	-	-	-	-
Produk Domestik Regional Bruto/<i>Gross Regional Domestic Product</i>	6,01	5,95	5,42	-2,24	2,82

Catatan/Note: ^xAngka sementara/*Preliminary figures*

^{xx}Angka sangat sementara/*Very preliminary figures*

Sumber/Source: BPS, berbagai sensus, survei dan sumber lain/*BPS-Statistics, various census, survey, and other sources*

Tabel 11.10 Laju Indeks Harga Implisit Produk Domestik Regional Bruto Menurut Pengeluaran di Kabupaten Barito Utara (2010=0), 2017-2021
Growth Implicit Price Index of of Gross Regional Domestic Product by Expenditure in Barito Utara Regency (2010=0), 2017-2021

Jenis Pengeluaran Type of Expenditure	2017	2018	2019	2020*	2021**
(1)	(2)	(3)	(4)	(5)	(6)
Pengeluaran Konsumsi Rumah Tangga/ <i>Household Consumption Expenditure</i>	5,27	3,40	4,58	3,59	1,46
Pengeluaran Konsumsi LNPRT/NPISH <i>Consumption Expenditure</i>	2,21	6,45	5,43	4,09	3,09
Pengeluaran Konsumsi Pemerintah/ <i>Government Consumption Expenditure</i>	2,91	3,14	1,78	4,70	2,01
Pembentukan Modal Tetap Bruto/ <i>Gross Domestic Fixed Capital Formation</i>	4,04	5,29	2,97	4,06	1,09
Perubahan Inventori/ <i>Changes in Inventories</i>	-	-	-	-	-
Net Ekspor Barang dan Jasa/ <i>Net Export of Goods and Services</i>	-	-	-	-	-
Produk Domestik Regional Bruto/<i>Gross Regional Domestic Product</i>	5,82	5,43	0,82	-1,98	9,54

Catatan/Note: *Angka sementara/*Preliminary figures*

** Angka sangat sementara/*Very preliminary figures*

Sumber/Source: BPS, berbagai sensus, survei dan sumber lain/*BPS-Statistics, various census, survey, and other sources*

Perbandingan Antar Kabupaten/ Kota

Regency/Municipality Comparison

Indeks Pembangunan Manusia IPM 2021

IPM tertinggi

Kota Palangka Raya

80,82

kategori sangat tinggi

IPM terendah

Kabupaten Seruyan

67,67

kategori sedang

IPM tertinggi ke-6
di Kalimantan Tengah

*Kabupaten
Barito Utara*

70,79

kategori tinggi

**Kenaikan IPM
Tertinggi**

*Kabupaten
Barito Selatan*


70,54 naik 0,32 poin
dibandingkan 2020

kategori tinggi

**IPM Provinsi
Kalimantan Tengah**

71,25

kategori tinggi



PENJELASAN TEKNIS

1. Sumber data yang digunakan dalam bab ini berasal dari Badan Pusat Statistik Provinsi Kalimantan Tengah.
2. **Penduduk miskin** adalah penduduk yang memiliki rata-rata pengeluaran per kapita per bulan dibawah Garis Kemiskinan.
3. **Indeks Pembangunan Manusia (IPM)** adalah ukuran ringkas rata-rata capaian/keberhasilan dimensi utama pembangunan manusia yaitu: umur panjang dan hidup sehat, mempunyai pengetahuan, dan memiliki standar hidup yang layak.
4. **Laju pertumbuhan Produk Domestik Bruto** diperoleh dari perhitungan PDB atas dasar harga konstan. Diperoleh dengan cara mengurangi nilai PDB pada tahun ke- n terhadap nilai pada tahun ke- $n-1$ (tahun sebelumnya), dibagi dengan nilai pada tahun ke- $n-1$, dikalikan dengan 100 persen. Laju pertumbuhan menunjukkan perkembangan agregat pendapatan dari satu waktu tertentu terhadap waktu sebelumnya.

TECHNICAL NOTES

1. *Source of data used in this chapter comes from Statistics of Kalimantan Tengah Province.*
2. *A person whose expenditure per capita per month is below the poverty line is **considered to be poor**.*
3. ***The Human Development Index (HDI)** is a summary measure of average in key dimension of human development: a long and healthy life, being knowledgeable, and have decent standard of living.*
4. ***Growth rate of Gross Domestic Product** is derived from GDP at constant market prices. It is obtained by subtracting the value of GDP year n with the value of GDP year $n-1$, divided by the value of GDP year $n-1$ then multiplied by 100 percent. The growth rate of GDP explains the income growth during the given period.*

ULASAN**DESCRIPTION**

Di Provinsi Kalimantan Tengah, persentase penduduk miskin tertinggi ada di Kabupaten Seruyan. Tercatat 7,22 persen atau 15,07 ribu penduduk Kabupaten Seruyan berstatus miskin. Persentase penduduk miskin Kabupaten Barito Utara berada pada urutan kelima tertinggi dengan jumlah penduduk miskin sebesar 7,40 ribu jiwa atau 5,61 persen dari total penduduk Kabupaten Barito Utara.

In Kalimantan Tengah Province. The highest percentage of poor people is in Seruyan Regency. It is recorded that 7.22 percent or 15.07 thousand residents of Seruyan Regency are poor. The percentage of poor people in Barito Utara Regency is in the fifth highest position with a poor population of 7.40 thousand people or 5.61 percent of the total population of Barito Utara Regency.

Indeks Pembangunan Manusia Kabupaten Barito Utara pada tahun 2021 sebesar 70,79. Angka ini masuk dalam kategori capaian IPM tinggi ($70 \leq \text{IPM} \leq 80$). Kabupaten/kota di Provinsi Kalimantan Tengah yang telah memiliki IPM tinggi diantaranya adalah: Kabupaten Kotawaringin Barat, Kotawaringin Timur, Barito Selatan, Barito Utara, Lamandau, Gunung Mas, Barito Timur, dan Kota Palangka Raya.

The Human Development Index of Barito Utara Regency in 2021 is 70.79. This figure is included in the category of high HDI achievement ($70 \leq \text{IPM} \leq 80$). Regencies/municipalities in Kalimantan Tengah Province that already have a high HDI include: Kotawaringin Barat, Kotawaringin Timur, Barito Selatan, Barito Utara, Lamandau, Gunung Mas, Barito Timur, and Palangka Raya Municipality.

Gambar 12 Indeks Pembangunan Manusia (IPM) Menurut Kabupaten/Kota di Kalimantan Tengah, 2021
Picture Human Development Index (HDI) by Regency/Municipality in Kalimantan Tengah, 2021



Sumber/Source: BPS, Seri Berita Resmi Statistik Indeks Pembangunan Manusia/BPS-Statistics Indonesia, Series of Press Release of Human Development Index

Tabel 12.1 Luas Wilayah Menurut Kabupaten/Kota di Provinsi Kalimantan Tengah, 2021
Total Area by Regency/Municipality in Kalimantan Tengah Province, 2021

Kabupaten/Kota <i>Regency/Municipality</i>	Luas/Area (Km ² /square.km)	Ibukota <i>Capital City</i>	Persentase terhadap Luas Provinsi <i>Percentage to Province's Area</i>
(1)	(2)	(3)	(4)
Kabupaten/Regency			
01	Kotawaringin Barat	Pangkalan Bun	7,01
02	Kotawaringin Timur	Sampit	10,94
03	Kapuas	Kuala Kapuas	9,77
04	Barito Selatan	Buntok	5,75
05	Barito Utara	Muara Teweh	5,40
06	Sukamara	Sukamara	2,49
07	Lamandau	Nanga Bulik	4,18
08	Seruyan	Kuala Pembuang	10,68
09	Katingan	Kasongan	11,40
10	Pulang Pisau	Pulang Pisau	5,86
11	Gunung Mas	Kuala Kurun	7,03
12	Barito Timur	Tamiang Layang	2,50
13	Murung Raya	Puruk Cahu	15,43
Kota/Municipality			
71	Palangka Raya	Palangka Raya	1,56
Kalimantan Tengah		Palangka Raya	153 564,50
			100,00

Sumber/Source: Peraturan Menteri Dalam Negeri Nomor 72 Tahun 2019 tanggal 25 Oktober 2019/Minister of Home Affairs Regulation Number 72.2019, October 25th, 2019

REGENCY/MUNICIPALITY COMPARISON

Tabel 12.2 Jumlah Penduduk Menurut Kabupaten/Kota dan Jenis Kelamin di Provinsi Kalimantan Tengah (ribu), 2021
Table Area and Capital City by Regency/Municipality in Kalimantan Tengah Province (thousand), 2021

Kabupaten/Kota Regency/Municipality	Jenis Kelamin Sex		Jumlah Total	
	Laki-Laki Male	Perempuan Female		
	(1)	(2)		(3)
Kabupaten/Regency				
01	Kotawaringin Barat	141 564	130 967	272 531
02	Kotawaringin Timur	224 238	208 045	432 283
03	Kapuas	214 802	201 379	416 181
04	Barito Selatan	67 309	64 297	131 606
05	Barito Utara	81 680	75 551	157 231
06	Sukamara	34 142	30 799	64 941
07	Lamandau	53 671	46 864	100 535
08	Seruyan	86 937	77 441	164 378
09	Katingan	84 681	78 418	163 099
10	Pulang Pisau	70 573	64 763	135 336
11	Gunung Mas	72 932	65 475	138 407
12	Barito Timur	58 596	55 647	114 243
13	Murung Raya	58 389	54 056	112 445
Kota/Municipality				
71	Palangka Raya	152 059	146 895	298 954
Kalimantan Tengah		1 401 573	1 300 597	2 702 170

Catatan/Note: **Hasil Proyeksi Penduduk Interim 2020-2023 (Pertengahan tahun/Juni)/The result of Interim Population Projection 2020-2023 (mid year/June)**

Sumber/Source: BPS dan Kementerian Dalam Negeri/BPS-Statistics Indonesia and Ministry of Home Affairs.

Tabel 12.3 Laju Pertumbuhan Produk Domestik Regional Bruto Atas Dasar Harga Konstan 2010 Menurut Kabupaten/Kota di Provinsi Kalimantan Tengah (persen), 2017–2021
Growth Rate of Gross Regional Domestic Product at 2010 Constant Market Prices by Regency/Municipality in Kalimantan Tengah Province (percent), 2017–2021

Kabupaten/Kota Regency/Municipality		2017	2018	2019	2020*	2021 ^{xx}
(1)		(2)	(3)	(4)	(5)	(6)
Kabupaten/Regency						
01	Kotawaringin Barat	6,80	6,48	5,79	0,98	5,61
02	Kotawaringin Timur	7,94	6,92	7,10	-3,06	2,10
03	Kapuas	7,62	7,01	7,16	-1,04	4,71
04	Barito Selatan	5,44	5,12	4,96	-2,90	2,03
05	Barito Utara	6,01	5,95	5,42	-2,24	2,82
06	Sukamara	6,27	6,17	6,06	1,98	4,74
07	Lamandau	6,70	6,85	6,87	1,85	4,01
08	Seruyan	5,18	5,21	5,09	-2,23	2,12
09	Katingan	6,56	6,59	5,81	-3,25	2,90
10	Pulang Pisau	5,83	5,94	6,36	2,68	3,24
11	Gunung Mas	6,63	6,87	7,21	3,39	5,09
12	Barito Timur	5,98	5,71	5,45	-2,73	2,97
13	Murung Raya	5,87	5,61	5,94	-2,45	4,40
Kota/Municipality						
71	Palangka Raya	6,99	7,14	7,17	-2,85	4,32
Kalimantan Tengah		6,73	5,61	6,12	-1,41	3,40

Keterangan/Note: *Angka sementara/Preliminary figures

^{xx} Angka sangat sementara/Very preliminary figures

Sumber/Source: BPS, berbagai sensus, survei dan sumber lain/BPS-Statistics, various census, survey, and other sources

REGENCY/MUNICIPALITY COMPARISON

Tabel 12.4 **Produk Domestik Regional Bruto Atas Dasar Harga Konstan 2010 dan Pertumbuhan Ekonomi Kabupaten/Kota di Provinsi Kalimantan Tengah, 2021**
Table **GDRP and Economy Development of Regency/Municipality in Kalimantan Tengah Province, 2021**

Kabupaten/Kota Regency/Municipality		PDRB ADHK (juta Rupiah) GDRP at Constant Price (million rupiah)	Pertumbuhan Ekonomi (%) Economy Development (%)	
			2020 ^x	2021 ^{xx}
(1)	(2)	(3)	(4)	
Kabupaten/Regency				
01	Kotawaringin Barat	13 733 984,02	0,98	5,61
02	Kotawaringin Timur	18 269 733,79	-3,06	2,10
03	Kapuas	11 306 031,89	-1,04	4,71
04	Barito Selatan	4 326 702,02	-2,90	2,03
05	Barito Utara	7 151 777,73	-2,24	2,82
06	Sukamara	3 043 322,31	1,98	4,74
07	Lamandau	3 968 759,81	1,85	4,01
08	Seruyan	6 033 556,38	-2,23	2,12
09	Katingan	5 087 479,35	-3,25	2,90
10	Pulang Pisau	3 596 823,98	2,68	3,24
11	Gunung Mas	3 804 708,70	3,39	5,09
12	Barito Timur	5 336 339,46	-2,73	2,97
13	Murung Raya	5 975 993,67	-2,45	4,40
Kota/Municipality				
71	Palangka Raya	11 031 469,24	-2,85	4,32

Keterangan/Note: ^xAngka sementara/Preliminary figures

^{xx} Angka sangat sementara/Very preliminary figures

Sumber/Source: BPS, berbagai sensus, survei dan sumber lain/BPS-Statistics, various census, survey, and other sources

Tabel 12.5 Jumlah Penduduk Miskin Menurut Kabupaten/Kota di Provinsi Kalimantan Tengah (ribu), 2016–2021
Number of Poor People by Regency/Municipality in Kalimantan Tengah Province (thousand), 2016–2021

Kabupaten/Kota <i>Regency/Municipality</i>	2016	2017	2018	2019	2020	2021
(1)	(2)	(3)	(4)	(5)	(6)	(7)
Kabupaten/Regency						
01 Kotawaringin Barat	14,11	13,27	12,90	12,76	11,46	12,29
02 Kotawaringin Timur	27,39	27,70	28,20	27,38	26,64	27,06
03 Kapuas	19,96	18,80	18,52	18,23	18,17	19,45
04 Barito Selatan	6,09	5,95	6,16	5,99	6,12	6,42
05 Barito Utara	6,90	6,72	6,50	6,46	6,78	7,40
06 Sukamara	2,12	1,99	1,96	2,01	2,13	2,38
07 Lamandau	2,88	2,74	2,52	2,47	2,61	2,92
08 Seruyan	14,57	14,04	14,56	14,66	14,53	15,07
09 Katingan	10,10	9,51	8,73	8,51	8,23	9,15
10 Pulang Pisau	6,88	6,54	5,71	5,39	5,21	5,43
11 Gunung Mas	6,55	6,67	5,96	5,86	5,78	6,30
12 Barito Timur	8,88	8,56	8,05	7,97	7,88	8,02
13 Murung Raya	7,10	6,75	7,39	7,21	7,18	7,31
Kota/Municipality						
71 Palangka Raya	9,96	9,91	9,78	9,69	10,23	10,86
Kalimantan Tengah	143,49	139,16	136,93	134,59	132,94	140,04

Sumber/Source: BPS, Survei Sosial Ekonomi Nasional (Susenas)/BPS-Statistics Indonesia, National Socioeconomic Survey

REGENCY/MUNICIPALITY COMPARISON

Tabel 12.6 Tingkat Kemiskinan Menurut Kabupaten/Kota di Provinsi Kalimantan Tengah, 2020 dan 2021
Table Poverty Level by Regency/Municipality in Kalimantan Tengah Province, 2020 and 2021

Kabupaten/Kota Regency/Municipality	Jumlah Penduduk Miskin (000 jiwa) Number of Poor (000 people)		Persentase Penduduk Miskin (%) Percentage of Poor (%)		Garis Kemiskinan (Rp/bulan) Poverty Threshold (Rp/month)	
	2020	2021	2020	2021	2020	2021
(1)	(2)	(3)	(4)	(5)	(6)	(7)
Kabupaten/Regency						
01 Kotawaringin Barat	11,46	12,29	3,59	3,95	397 883	418 388
02 Kotawaringin Timur	26,64	27,06	5,62	5,91	446 039	467 551
03 Kapuas	18,17	19,45	5,04	5,35	332 999	345 272
04 Barito Selatan	6,12	6,42	4,45	4,62	433 787	450 706
05 Barito Utara	6,78	7,40	5,17	5,61	504 430	525 236
06 Sukamara	2,13	2,38	3,23	3,66	522 601	568 578
07 Lamandau	2,61	2,92	3,09	3,56	479 514	539 744
08 Seruyan	14,53	15,07	6,85	7,22	504 264	529 892
09 Katingan	8,23	9,15	4,79	5,25	474 056	498 487
10 Pulang Pisau	5,21	5,43	4,09	4,24	395 989	411 258
11 Gunung Mas	5,78	6,30	4,75	5,35	438 881	456 984
12 Barito Timur	7,88	8,02	6,09	6,38	517 183	534 896
13 Murung Raya	7,18	7,31	5,85	6,15	492 693	510 939
Kota/Municipality						
71 Palangka Raya	10,23	10,86	3,59	3,75	435 008	456 276
Kalimantan Tengah	132,94	140,04	5,62	5,16	485.635	506 982

Sumber/Source: BPS, Survei Sosial Ekonomi Nasional (Susenas)/BPS-Statistics Indonesia, National Socioeconomic Survey

Tabel 12.7 Indeks Gini (Gini Rasio) Menurut Kabupaten/Kota di Provinsi Kalimantan Tengah, 2016-2021
Gini Index (Gini Ratio) by District/Municipality in Kalimantan Tengah Province, 2016-2021

Kabupaten/Kota Regency/Municipality	Indeks Gini Gini Index					
	2016	2017	2018	2019	2020	2021
(1)	(2)	(3)	(4)	(5)	(6)	(7)
Kabupaten/Regency						
01 Kotawaringin Barat	0,309	0,309	0,306	0,308	0,333	0,317
02 Kotawaringin Timur	0,323	0,349	0,335	0,299	0,323	0,325
03 Kapuas	0,327	0,310	0,328	0,344	0,316	0,312
04 Barito Selatan	0,305	0,326	0,322	0,297	0,313	0,286
05 Barito Utara	0,314	0,317	0,314	0,309	0,337	0,308
06 Sukamara	0,276	0,337	0,357	0,330	0,300	0,290
07 Lamandau	0,347	0,314	0,303	0,280	0,296	0,321
08 Seruyan	0,314	0,288	0,280	0,289	0,260	0,262
09 Katingan	0,253	0,266	0,301	0,274	0,252	0,230
10 Pulang Pisau	0,340	0,295	0,266	0,357	0,302	0,262
11 Gunung Mas	0,270	0,296	0,309	0,302	0,279	0,278
12 Barito Timur	0,327	0,307	0,317	0,339	0,333	0,297
13 Murung Raya	0,328	0,303	0,320	0,309	0,280	0,308
Kota/Municipality						
71 Palangka Raya	0,330	0,379	0,366	0,357	0,340	0,362
Kalimantan Tengah	0,330	0,343	0,342	0,336	0,329	0,320

Sumber/Source: BPS, Survei Sosial Ekonomi Nasional (Susenas)/BPS-Statistics Indonesia, National Socioeconomic Survey

Tabel 12.8 Indeks Pembangunan Manusia (IPM) Menurut Kabupaten/Kota di Provinsi Kalimantan Tengah, 2016-2021
Table Human Development Index (HDI) by Regency/Municipality in Kalimantan Tengah Province, 2016-2021

Kabupaten/Kota Regency/Municipality		IPM HDI					
		2016	2017	2018	2019	2020	2021
(1)		(2)	(3)	(4)	(5)	(6)	(7)
Kabupaten/Regency							
01	Kotawaringin Barat	71,13	72,11	72,46	72,85	72,87	73,07
02	Kotawaringin Timur	69,42	70,17	70,56	71,16	71,31	71,38
03	Kapuas	66,98	68,04	68,68	69,38	69,48	69,63
04	Barito Selatan	69,00	69,25	69,73	70,10	70,22	70,54
05	Barito Utara	68,28	69,07	69,72	70,52	70,59	70,79
06	Sukamara	66,40	66,98	67,52	67,95	68,03	68,27
07	Lamandau	68,54	69,17	69,70	70,51	70,51	70,58
08	Seruyan	65,40	66,14	67,04	67,57	67,58	67,67
09	Katingan	67,41	67,56	67,91	68,55	68,68	68,89
10	Pulang Pisau	66,49	67,00	67,54	68,34	68,45	68,53
11	Gunung Mas	69,73	69,95	70,23	70,65	70,81	71,03
12	Barito Timur	70,33	70,57	70,82	71,34	71,39	71,47
13	Murung Raya	66,96	67,16	67,56	67,89	67,98	68,12
Kota/Municipality							
71	Palangka Raya	79,21	79,69	80,34	80,77	80,77	80,82
Kalimantan Tengah		69,13	69,79	70,42	70,91	71,05	71,25

Sumber/Source: BPS, Seri Berita Resmi Statistik Indeks Pembangunan Manusia/BPS-Statistics Indonesia, Series of Press Release of Human Development Index

Tabel 12.9 Indeks Pembangunan Gender (IPG) Menurut Kabupaten/Kota di Provinsi Kalimantan Tengah, 2016-2021
Gender Development Index (GDI) by Regency/Municipality in Kalimantan Tengah Province, 2016-2021

Kabupaten/Kota Regency/Municipality		IPG GDI					
		2016	2017	2018	2019	2020	2021
(1)		(2)	(3)	(4)	(5)	(6)	(7)
Kabupaten/Regency							
01	Kotawaringin Barat	-	91,76	91,76	91,69	91,67	...
02	Kotawaringin Timur	-	87,73	87,74	87,91	88,12	...
03	Kapuas	-	96,59	96,26	95,51	95,35	...
04	Barito Selatan	-	93,02	92,35	92,04	91,92	...
05	Barito Utara	-	85,16	85,89	87,15	87,26	...
06	Sukamara	-	91,24	91,45	90,84	91,01	...
07	Lamandau	-	91,97	91,88	91,90	91,94	...
08	Seruyan	-	88,64	89,46	89,44	89,36	...
09	Katingan	-	85,51	85,70	85,57	85,41	...
10	Pulang Pisau	-	91,70	91,72	92,12	92,06	...
11	Gunung Mas	-	91,74	91,89	92,10	92,09	...
12	Barito Timur	-	88,36	88,41	88,76	88,74	...
13	Murung Raya	-	82,92	83,23	83,41	83,56	...
Kota/Municipality							
71	Palangka Raya	-	94,42	94,66	94,96	95,02	...
Kalimantan Tengah		-	88,91	89,13	89,09	89,03	...

Sumber/Source: BPS-Badan Pusat Statistik Provinsi Kalimantan Tengah /BPS-Statistics of Kalimantan Tengah Province

REGENCY/MUNICIPALITY COMPARISON

Tabel 12.10 Indeks Kemahalan Konstruksi (IKK) Menurut Kabupaten/Kota di Provinsi Kalimantan Tengah, 2018-2021
Construction Cost Index (CCI) by Regency/Municipality in Kalimantan Tengah Province, 2018-2021

Kabupaten/Kota Regency/Municipality		IKK/CCI			
		2018 ¹	2019 ¹	2020 ¹	2021 ²
(1)		(2)	(3)	(4)	(5)
Kabupaten/Regency					
01	Kotawaringin Barat	100,04	100,41	96,82	101,01
02	Kotawaringin Timur	98,81	99,79	101,05	97,65
03	Kapuas	90,46	93,81	94,10	95,99
04	Barito Selatan	105,62	101,80	99,72	94,82
05	Barito Utara	102,28	102,01	100,19	100,82
06	Sukamara	114,21	112,85	105,68	110,98
07	Lamandau	105,95	103,95	101,34	108,86
08	Seruyan	98,63	100,71	101,67	107,28
09	Katingan	95,89	96,00	93,16	96,50
10	Pulang Pisau	101,64	101,17	97,62	97,65
11	Gunung Mas	104,09	103,11	101,81	106,23
12	Barito Timur	97,17	97,29	96,09	97,17
13	Murung Raya	122,34	117,13	108,02	111,12
Kota/Municipality					
71	Palangka Raya	99,05	98,92	97,60	96,78
Kalimantan Tengah		102,31	101,90	99,55	101,47

Keterangan/Note: ¹ Kota acuan penghitungan IKK 2018-2020 adalah Kota Semarang/Reference Municipality for calculating ICC 2018-2020 is Semarang

² Kota acuan penghitungan IKK 2021 adalah Kota Makassar/Reference Municipality for calculating ICC 2021 is Makassar

Sumber/Source: Survei Kemahalan Konstruksi, BPS/Construction Cost Survey, BPS-Statistics Indonesia

Standar Pelayanan Statistik Terpadu (PST)

Berdasarkan Perka BPS No. 78 Tahun 2020



Jenis Layanan *(Online dan Offline)*

1. Perpustakaan
2. Penjualan Produk BPS
3. Konsultasi Statistik
4. Rekomendasi Kegiatan Statistik



Perpustakaan tercetak
Perpustakaan *digital*



Penjualan publikasi (*softcopy*)
Penjualan data mikro
Penjualan peta digital wilkerstat



Konsultasi langsung
Konsultasi *online*

Media Layanan

Online:

1. Website : barutkab.bps.go.id
2. WAPST : 0821-5740-9997
3. Email : bps6205@bps.go.id

Kunjungan Langsung:

Ruang **Pelayanan Statistik Terpadu (PST)**
BPS Kabupaten Barito Utara
Jl. Ahmad Yani No. 143 Muara Teweh 73811

Waktu Layanan



Senin - Jumat
(kecuali hari libur)



08.00 s.d. 15.30
WIB

MAKLUMAT PELAYANAN

Dengan ini kami menyatakan sanggup menyelenggarakan pelayanan sesuai dengan standar pelayanan yang telah ditetapkan dan apabila kami tidak menepati janji, kami siap menerima sanksi sesuai dengan peraturan yang berlaku.



Melayani dengan
**Profesional,
Integritas,
dan Amanah**



barutkab.bps.go.id



BPS Kabupaten Barito Utara



@bpsbaritoutar

ALUR PELAYANAN STATISTIK TERPADU (PST)

(secara datang langsung)



Layanan Pengaduan BPS Kabupaten Barito Utara

Pelanggaran?

Bagi Anda yang memiliki informasi dan ingin melaporkan suatu perbuatan berindikasi pelanggaran yang terjadi di lingkungan BPS Kabupaten Barito Utara, berupa:

- **Korupsi, Kolusi, dan Nepotisme**
- **Penyalahgunaan Wewenang**
- **Disiplin Pegawai**
- **Standar Pelayanan**
- **Hambatan Pelayanan**



LAPORKAN!

melalui media pelaporan berikut:

1

MENGAKSES

s.bps.go.id/pengaduanbpsbaritoutara

2

KOTAK PENGADUAN

di PST BPS Kabupaten Barito Utara

3

HUBUNGI WAPST

melalui nomor **0821-5740-9997**

Laporan Bersifat Rahasia!

BPS Kabupaten Barito Utara menghargai informasi yang Anda laporkan dan fokus kami adalah kepada materi informasi yang anda sampaikan. Anda tidak perlu khawatir terungkapnya identitas diri anda karena kami akan merahasiakan identitas diri Anda.



ST 2023
SENSUS PERTANIAN

BerAKHLAK
Berorientasi Pelayanan Akuntabel Kompeten
Harmonisoyal Adaptif Kolaboratif

DATA

MENCERDASKAN BANGSA

Enlighten The Nation



**BADAN PUSAT STATISTIK
KABUPATEN BARITO UTARA**
BPS-Statistics of Barito Utara Regency

Jl. Ahmad Yani No 143 Muara Teweh 73811 Barito Utara
Homepage: <https://barutkab.bps.go.id>, E-mail: bps6205@bps.go.id
Pelayanan Statistik Terpadu: 0821-5740-9997

