

Katalog/Catalog: 1102001.6203



KABUPATEN KAPUAS DALAM ANGKA

Kapuas Regency in Figures

2022



**BADAN PUSAT STATISTIK
KABUPATEN KAPUAS**
BPS-Statistics of Kapuas Regency



KABUPATEN KAPUAS DALAM ANGKA
Kapuas Regency in Figures

2022

KABUPATEN KAPUAS DALAM ANGKA
Kapuas Regency in Figures
2022

ISSN: 0215-6830

No. Publikasi/*Publication Number*: 62030.2202

Katalog /*Catalog*: 1102001.6203

Ukuran Buku/*Book Size*: 14,8 cm x 21 cm

Jumlah Halaman/*Number of Pages*: xlii + 417 hal/*pages*

Naskah/*Manuscript*:

BPS Kabupaten Kapuas

BPS-Statistics of Kapuas Regency

Penyunting/*Editor*:

BPS Kabupaten Kapuas

BPS-Statistics of Kapuas regency

Gambar Kover/*Cover Design*:

Seksi Integrasi Pengolahan dan Diseminasi Statistik

Section of Integration Processing and Statistics Dissemination

Ilustrasi Kover/*Cover Illustration*:

Bundaran Kecil, Kuala Kapuas/*Bundaran Kecil, Kuala Kapuas*

Diterbitkan oleh/*Published by*:

©BPS Kabupaten Kapuas/*BPS-Statistics of Kapuas Regency*

Dicetak oleh/*Printed by*:

BPS Kabupaten Kapuas/*BPS-Statistics of Kapuas Regency*

Dilarang mengumumkan, mendistribusikan, mengomunikasikan, dan/atau menggandakan sebagian atau seluruh isi buku ini untuk tujuan komersil tanpa izin tertulis dari Badan Pusat Statistik.

Prohibited to announce, distribute, communicate, and/or copy part or all of this book for commercial purpose without permission from BPS-Statistics Indonesia.

TIM PENYUSUN/*TEAM MEMBERS*

Pengarah/*Director*
M. Guntur

Penanggung Jawab/*Person in Charge*
M. Guntur

Penyunting/*Editors*
Finda Rahmawati

Pengolah Data dan Penulis Naskah/*Data Processing and Authors*
Melisa Vita Yanti

Infografis/*Infographics*
Melisa Vita Yanti

Penata Letak/*Layout Designers*
Melisa Vita Yanti

<https://kapuaskalips.com>

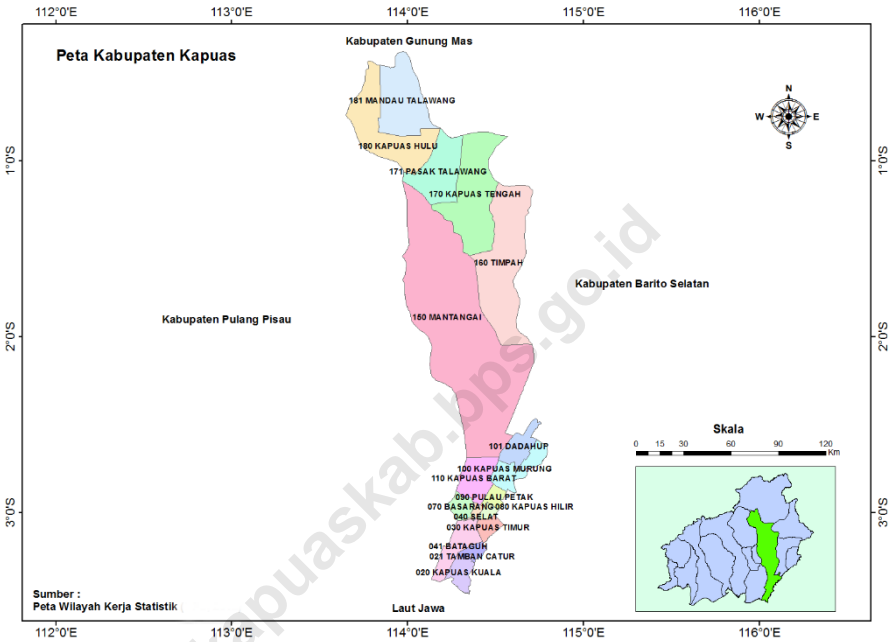
KONTRIBUTOR DATA/*DATA CONTRIBUTOR*

1. Kementerian Agama/*Ministry of Religious Affairs*
2. Kementerian Pendidikan dan Kebudayaan/*The Ministry of Education and Culture*
3. Badan Meteorologi Klimatologi dan Geofisika/*Meteorological, Climatology, and Geophysical Agency*
4. Badan Pusat Statistik/*BPS-Statistics Indonesia*
5. Dinas Pertanian/*Agriculture Office*
6. Dinas Pekerjaan Umum, Penataan Ruang, Perumahan, dan Kawasan Permukiman/*Public Work, Spatial Planning, Housing and Settlement Area Office*
7. Sekretariat DPRD/*Regional House of Representatives Secretariat*
8. Badan Kepegawaian dan Pengembangan Sumber Daya Manusia/*Servant and Human Resources Development Agency*
9. Badan Pengelola Keuangan dan Aset Daerah/*Regional Financial and Assets Management Office*
10. Badan Pengelola Pajak dan Retribusi Daerah/*Regional Revenue and Tax Management Office*
11. Dinas Tenaga Kerja dan Transmigrasi/*Regional Office of the Mainpower and Transmigration*
12. Dinas Kesehatan/*Health Office*
13. Dinas Pemberdayaan Perempuan, Perlindungan Anak, Pengendalian Penduduk dan Keluarga Berencana/*Women Empowerment, Child Protection, Population Control and Family Planning Office*
14. PUSDALOPS-PB Badan Penanggulangan Bencana Daerah/*Regional Agency for Disaster Management*
15. Pengadilan Agama/*Religious Court*
16. Kepolisian Resor/*District Police Office*
17. Rumah Tahanan Negara (Rutan) Kelas IIB/*Prison Class IIB*
18. PT Bank Tabungan Negara/*State Saving Bank*
19. Badan Pertanahan Nasional/*National Land Agency*
20. Dinas Perikanan/*Fisheries Office*
21. Dinas Perdagangan, Perindustrian, Koperasi dan Usaha Kecil Menengah/*Trade, Industrial, Cooperatives and Small Medium Enterprises Service*
22. Dinas Pertambangan dan Energi/*Mining and Energy Office*
23. PT PLN (Persero)/*State Electricity Company*
24. PDAM/*Regional Municipal Water Corporation*
25. Dinas Kebudayaan dan Pariwisata/*Culture and Tourism Office*

26. Dinas Kebudayaan, Kepemudaan, dan Olahraga/*Culture, Youth, and Sport Office*
27. Kantor Bersama Samsat/*One Roof System*
28. PT. Pos dan Giro/*Post Office*
- 29.** Otoritas Jasa Keuangan/*Financial Service Authority*
30. Kantor Perwakilan Bank Indonesia/*Bank Indonesia Regional Office*

<https://kapuaskab.bps.go.id>

PETA WILAYAH KABUPATEN KAPUAS MAP OF KAPUAS REGENCY



KEPALA BPS KABUPATEN KAPUAS
CHIEF STATISTICIAN OF KAPUAS REGENCY



Drs. M. Guntur




KATA PENGANTAR

Kabupaten Kapuas Dalam Angka 2022 merupakan publikasi tahunan yang diterbitkan oleh Badan Pusat Statistik (BPS) Kabupaten Kapuas. Publikasi ini memuat gambaran umum tentang Kapuas dalam angka-angka. Data yang dihimpun adalah statistik dasar yang bersumber dari BPS, statistik sektoral yang bersumber dari instansi pemerintah, dan statistik khusus yang bersumber dari instansi lainnya. Publikasi ini merupakan upaya dalam mengembangkan perstatistikan daerah agar tersedia data yang terpadu bagi berbagai keperluan di daerah ini.

Seiring dengan perkembangan kebutuhan konsumen data, publikasi Kabupaten Kapuas Dalam Angka mengalami penyempurnaan dengan melakukan penambahan dan penyederhanaan tabel-tabel. Dari sisi kemudahan akses data, publikasi dan data-data dalam publikasi ini dapat diperoleh dengan mengunjungi website BPS Kabupaten Kapuas (<http://kapuaskab.bps.go.id>) tanpa membayar.

Publikasi ini dapat terwujud berkat kerja sama dan partisipasi dari berbagai pihak. Kepada semua pihak yang telah memberikan kontribusi, kami sampaikan penghargaan dan terima kasih. Semoga penyajian data statistik ini dapat bermanfaat bagi semua pihak, terutama dalam rangka menyusun dan melaksanakan pembangunan. Kami mengharapkan tanggapan dan saran untuk perbaikan edisi yang akan datang.

Kuala Kapuas, Februari 2022
Kepala BPS Kabupaten Kapuas,



Drs. M. Guntur



P R E F A C E

Kapuas Regency in Figures 2022 is an annual publication published by BPS-Statistics of Kapuas Regency. The publication provides general pictures of Kapuas in figures. The collection data consist of basic statistic sourced from BPS-Statistics Indonesia, sectoral statistic sourced from government institutions, and particular statistics sourced from private organizations. This is an effort to improve regional statistics to provide integrated data for various purposes in this area.

In line with the increasing of data consumer needs, the Kapuas Regency in Figures have been continuously improved by adding and simplifying the tables. The publication and series of the tables published by BPS-Statistics of Kapuas Regency can be viewed or downloaded from the website kapuaskab.bps.go.id for free as our commitment to provide an immediate and easier access to the data.

We are grateful to all government institutions and private organizations for providing the data and information contained in this edition. As always, comments relating to the content are most welcome.

Kuala Kapuas, Februari 2022
Chief Statistician of Kapuas Regency,

Drs. M. Guntur

DAFTAR ISI/CONTENTS

	Halaman/Page
Kata Pengantar/ <i>Preface</i>	ix
Daftar Isi/ <i>Contents</i>	xi
Daftar Tabel/ <i>List of Tables</i>	xiii
Daftar Gambar/ <i>List of Figures</i>	xxxiii
Penjelasan Umum/ <i>Explanatory Notes</i>	xxxv
Daftar Singkatan/ <i>List of Abbreviations</i>	xxxvii
Statistik Kunci/ <i>Key Statistics</i>	xxxix
1. Geografi dan Iklim/ <i>Geography and Climate</i>	1
2. Pemerintahan/ <i>Government</i>	21
3. Penduduk dan Ketenagakerjaan/ <i>Population and Employment</i>	65
4. Sosial dan Kesejahteraan Rakyat/ <i>Social and Welfare</i>	95
5. Pertanian, Kehutanan, Peternakan, dan Perikanan/ <i>Agriculture, Forestry, Livestock, and Fishery</i>	195
6. Pertambangan dan Energi/ <i>Mining and Energy</i>	263
7. Pariwisata/ <i>Tourism</i>	281
8. Transportasi dan Komunikasi/ <i>Transportation and Communication</i>	299
9. Perbankan, Koperasi, dan Harga-harga/ <i>Banking, Cooperative, and Prices</i>	317
10. Pengeluaran Penduduk/ <i>Population Expenditure</i>	345
11. Perdagangan/ <i>Trade</i>	361
12. Sistem Neraca Regional/ <i>System of Regional Accounts</i>	375
13. Perbandingan Antar Kabupaten/Kota/ <i>Regency/Municipality Comparison</i>	395

DAFTAR TABEL/LIST OF TABLES

1.	GEOGRAFI DAN IKLIM/ <i>GEOGRAPHY AND CLIMATE</i>	1
1.1	KEADAAN GEOGRAFI/ <i>GEOGRAPHY CONDITION</i>	11
1.1.1	Luas Daerah menurut Kecamatan di Kabupaten Kapuas, 2021/ <i>Total Area by Subdistrict in Kapuas Regency, 2021</i>	11
1.1.2	Tinggi Wilayah dan Jarak ke Ibukota Kabupaten menurut Kecamatan di Kabupaten Kapuas, 2021/ <i>Altitude and Distance to the Capital of Regency by Subdistrict in Kapuas Regency, 2021</i>	13
1.2	KEADAAN IKLIM/ <i>CLIMATE CONDITION</i>	14
1.2.1	Jumlah Hari Hujan dan Curah Hujan menurut Lokasi Penakaran di Kabupaten Kapuas, 2019-2021/ <i>Number of Rainy Days and Precipitations by Measuring Out Location in Kapuas Regency, 2019-2021</i>	14
1.2.2	Banyaknya Hari Hujan di Beberapa Stasiun Penakar Hujan di Kabupaten Kapuas (Hari), 2021/ <i>Number of Rainy Days by Station in Kapuas Regency (Days), 2021</i>	15
1.2.3	Banyaknya Curah Hujan di Beberapa Stasiun Penakar Hujan di Kabupaten Kapuas (mm), 2021/ <i>Number of Precipitations by Station in Kapuas Regency (mm), 2021</i>	18
2.	PEMERINTAHAN/ <i>GOVERNMENT</i>	21
2.1	WILAYAH ADMINISTRATIF/ <i>ADMINISTRATIVE AREA</i>	29
2.1.1	Jumlah Desa ¹ /Kelurahan menurut Kecamatan di Kabupaten Kapuas, 2017-2021/ <i>Number of Villages¹/Kelurahan by Subdistrict in Kapuas Regency, 2017-2021</i>	29
2.2	DEWAN PERWAKILAN RAKYAT DAERAH/ <i>REGIONAL HOUSE OF REPRESENTATIVE</i>	30
2.2.1	Jumlah Anggota Dewan Perwakilan Rakyat Daerah menurut Partai Politik dan Jenis Kelamin di Kabupaten Kapuas, 2021/ <i>Number of Regional House of Representatives's Members by Political Parties and Sex in Kapuas Regency, 2021</i>	30
2.2.2	Jumlah Anggota Dewan Perwakilan Rakyat Daerah menurut Tingkat Pendidikan dan Jenis Kelamin di Kabupaten Kapuas, 2021/ <i>Number of Regional House of Representatives's Members by Educational Level and Sex in Kapuas Regency, 2021</i>	31
2.2.3	Banyaknya Keputusan DPRD menurut Jenis Keputusan di Kabupaten Kapuas, 2017-2021/ <i>Number of Regional House of</i>	

	<i>Representatives's Decisions by Political Parties and Sex in Kapuas Regency, 2017-2021</i>	32
2.3	SUMBER DAYA MANUSIA/HUMAN RESOURCES.....	33
2.3.1	Jumlah Pegawai Negeri Sipil Daerah menurut Jabatan dan Jenis Kelamin di Kabupaten Kapuas, Desember 2020 dan Desember 2021/ <i>Number of Regional Civil Servants by Occupation and Sex in Kapuas Regency, December 2020 and December 2021</i>	33
2.3.2	Jumlah Pegawai Negeri Sipil Daerah menurut Tingkat Pendidikan dan Jenis Kelamin di Kabupaten Kapuas, Desember 2020 dan Desember 2021/ <i>Number of Regional Civil Servants by Education Level and Sex in Kapuas Regency, December 2020 and December 2021</i>	35
2.3.3	Jumlah Pegawai Negeri Sipil Daerah menurut Tingkat Kepangkatan dan Jenis Kelamin di Kabupaten Kapuas, Desember 2020 dan Desember 2021/ <i>Number of Regional Civil Servants by Hierarchy and Sex in Kapuas Regency, December 2020 and December 2021</i>	37
2.3.4	Jumlah Pegawai Negeri Sipil Daerah menurut Jenis Kelamin di Kabupaten Kapuas, 2012-2021/ <i>Number of Regional Civil Servants by Sex in Kapuas Regency, 2012-2021</i>	39
2.3.5	Jumlah Pegawai Negeri Sipil Daerah Laki-laki yang Menduduki Jabatan menurut Unit Kerja/Satuan Kerja dan Eselon di Kabupaten Kapuas, Desember 2021/ <i>Number of Men Regional Civil Servants that Occupied Chair by Work Unit and Echelon in Kapuas Regency, December 2021</i>	40
2.3.6	Jumlah Pegawai Negeri Sipil Daerah Perempuan yang Menduduki Jabatan menurut Unit Kerja/Satuan Kerja dan Eselon di Kabupaten Kapuas, Desember 2021/ <i>Number of Women Regional Civil Servants that Occupied Chair by Work Unit and Echelon in Kapuas Regency, December 2021</i>	44
2.3.7	Jumlah Pegawai Negeri Sipil Daerah Laki-laki menurut Unit Kerja/Satuan Kerja dan Golongan Kepangkatan di Kabupaten Kapuas, Desember 2021/ <i>Number of Men Regional Civil Servants by Work Unit and Hierarchy in Kapuas Regency, December 2021</i>	48
2.3.8	Jumlah Pegawai Negeri Sipil Daerah Perempuan menurut Unit Kerja/Satuan Kerja dan Golongan Kepangkatan di Kabupaten Kapuas, Desember 2021/ <i>Number of Women Regional Civil Servants by Work Unit and Hierarchy in Kapuas Regency, December 2021</i>	51
2.4	KEUANGAN PEMERINTAH/GOVERNMENT FINANCE.....	54

2.4.1	Realisasi Pendapatan Pemerintah Kabupaten Kapuas menurut Jenis Pendapatan (Ribu Rupiah), 2018-2021/ <i>Actual Kapuas Regency Government Revenues by Kind of Revenues (Thousand Rupiahs), 2018-2021</i>	54
2.4.2	Realisasi Belanja Pemerintah Kabupaten Kapuas menurut Jenis Belanja (Ribu Rupiah), 2018-2021/ <i>Actual Kapuas Regency Government Expenditures by Kind of Expenditures (Thousand Rupiahs), 2018-2021</i>	56
2.4.3	Anggaran Pendapatan Pemerintah Kabupaten Kapuas menurut Jenis Pendapatan (Ribu Rupiah), 2018-2021/ <i>Budget Kapuas Regency Government Revenues by Kind of Revenues (Thousand Rupiahs), 2018-2021</i>	58
2.4.4	Anggaran Belanja Pemerintah Kabupaten Kapuas menurut Jenis Belanja (Ribu Rupiah), 2018-2021/ <i>Budget Kapuas Regency Government Expenditures by Kind of Expenditures (Thousand Rupiahs), 2018-2021</i>	60
2.4.5	Anggaran dan Realisasi Pembiayaan Daerah Kabupaten Kapuas (Ribu Rupiah), 2021/ <i>Budget and Realization of Local Financing of Kapuas Regency (Thousand Rupiahs), 2021</i>	62
2.4.6	Ringkasan Anggaran dan Realisasi Pemerintah Daerah Kabupaten Kapuas (Ribu Rupiah), 2020 dan 2021/ <i>Budget and Realization Summary of Local Government of Kapuas Regency (Thousand Rupiahs), 2020 and 2021</i>	63
2.4.7	Ringkasan Target dan Realisasi Penerimaan Asli Daerah (PAD) Murni Kabupaten Kapuas, 2020/ <i>Target and Actual Summary of Original Local Government Revenue of Kapuas Regency, 2020</i>	64
BAB 3.	PENDUDUK DAN KETENAGAKERJAAN/ <i>POPULATION AND EMPLOYMENT</i>	65
3.1	PENDUDUK/ <i>POPULATION</i>	75
3.1.1	Penduduk, Laju Pertumbuhan Penduduk, Distribusi Persentase Penduduk, Kepadatan Penduduk, dan Rasio Jenis Kelamin Penduduk menurut Kecamatan di Kabupaten Kapuas, 2021 <i>Population, Population Growth Rate, Percentage Distribution of Population, Population Density, and Population Sex Ratio by Subdistrict in Kapuas Regency, 2021</i>	75
3.1.2	Jumlah Penduduk menurut Kelompok Umur dan Jenis Kelamin di Kabupaten Kapuas (Ribu), 2021/ <i>Population by Age Group and Gender in Kapuas Regency (Thousand), 2021</i>	78

3.1.3	Jumlah Penduduk menurut Kecamatan dan Jenis Kelamin di Kabupaten Kapuas (Ribu), 2021/ <i>Population by Subdistrict and Gender in Kapuas Regency (Thousand), 2021</i>	79
3.1.4	Jumlah Penduduk menurut Kelompok Umur Generasi dan Jenis Kelamin di Kabupaten Kapuas (Ribu), 2021/ <i>Population by Generation and Gender in Kapuas Regency (Thousand), 2021</i>	80
3.2.	KETENAGAKERJAAN/EMPLOYMENT.....	81
3.2.1	Penduduk Berumur 15 Tahun ke Atas menurut Jenis Kegiatan Selama Seminggu yang Lalu dan Jenis Kelamin di Kabupaten Kapuas, 2021/ <i>Population Aged 15 Years of Age and Over by Type of Activity During the Previous Week and Gender in Kapuas Regency, 2021</i>	81
3.2.2	Penduduk Berumur 15 Tahun ke Atas menurut Pendidikan Tertinggi yang Ditamatkan dan Jenis Kegiatan Selama Seminggu yang Lalu di Kabupaten Kapuas, 2021/ <i>Population Aged 15 Years of Age and Over by Educational Attainment and Type of Activity During the Previous Week in Kapuas Regency, 2021</i>	82
3.2.3	Penduduk Berumur 15 Tahun ke Atas yang Bekerja Selama Seminggu yang Lalu menurut Status Pekerjaan Utama dan Jenis Kelamin di Kabupaten Kapuas, 2021/ <i>Population Aged 15 Years Age and Over who Worked During the Previous Week by Main Employment Status and Gender in Kapuas Regency, 2021</i>	85
3.2.4	Penduduk Berumur 15 Tahun ke Atas yang Bekerja Selama Seminggu yang Lalu menurut Status Pekerjaan Utama dan Lapangan Pekerjaan Utama di Kabupaten Kapuas, 2021/ <i>Population Aged 15 Years Age and Over who Worked During the Previous Week by Main Employment Status and Main Industry in Kapuas Regency, 2021</i>	86
3.2.5	Penduduk Berumur 15 Tahun ke Atas yang Bekerja Selama Seminggu yang Lalu menurut Jumlah Jam Kerja pada Pekerjaan Utama dan Lapangan Pekerjaan Utama di Kabupaten Kapuas, 2021/ <i>Population Aged 15 Years Age and Over who Worked During the Previous Week by Total Working Hours on Main Job and Main Industry in Kapuas Regency, 2021</i>	87
3.2.6	Penduduk Berumur 15 Tahun ke Atas yang Bekerja Selama Seminggu yang Lalu menurut Jumlah Jam Kerja pada Pekerjaan Utama dan Jenis Kelamin di Kabupaten Kapuas, 2021/ <i>Population Aged 15 Years Age and Over who Worked During the Previous Week</i>	

	<i>by Total Working Hours on Main Job and Gender in Kapuas Regency, 2021</i>	88
3.2.7	Penduduk Berumur 15 Tahun ke Atas yang Bekerja Selama Seminggu yang Lalu menurut Jumlah Jam Kerja Seluruhnya dan Jenis Kelamin di Kabupaten Kapuas, 2021/ <i>Population Aged 15 Years Age and Over who Worked During the Previous Week by Total Working Hours and Gender in Kapuas Regency, 2021</i>	89
3.2.8	Penduduk Berumur 15 Tahun ke Atas yang Bekerja Selama Seminggu yang Lalu menurut Kelompok Umur dan Jenis Kelamin di Kabupaten Kapuas, 2021/ <i>Population Aged 15 Years Age and Over who Worked During the Previous Week by Age Group and Gender in Kapuas Regency, 2021</i>	90
3.2.9	Penduduk Berumur 15 Tahun ke Atas yang Bekerja Selama Seminggu yang Lalu menurut Lapangan Pekerjaan Utama dan Jenis Kelamin di Kabupaten Kapuas, 2021/ <i>Population Aged 15 Years Age and Over who Worked During the Previous Week by Main Industry and Gender in Kapuas Regency, 2021</i>	91
3.2.10	Tingkat Pengangguran Terbuka (TPT) dan Tingkat Partisipasi Angkatan Kerja (TPAK) di Kabupaten Kapuas, 2015-2021/ <i>Unemployment Rate (UR) and Labor Force Participation Rate (LFPR) in Kapuas Regency, 2015-2021</i>	92
3.2.11	Rata-rata Upah/Gaji Bersih Sebulan Pekerja Formal dan Informal menurut Pendidikan Tertinggi yang Ditamatkan di Kabupaten Kapuas (Rupiah/Bulan), 2021/ <i>Average of Net Wage/Salary per Month of Formal and Informal Employee by Educational Attainment in Kapuas Regency (Rupiahs/Month), 2021</i>	93
3.2.12	Upah Minimum Kabupaten per Bulan di Kabupaten Kapuas (Rupiah/Bulan), 2014-2021/ <i>Monthly Minimum Regency Wages in Kapuas Regency (Rupiahs/Month), 2014-2021</i>	94
BAB 4.	SOSIAL DAN KESEJAHTERAAN RAKYAT/ <i>SOCIAL AND WELFARE</i>	95
4.1	PENDIDIKAN/ <i>EDUCATION</i>	113
4.1.1.	Jumlah Sekolah, Guru, dan Murid Taman Kanan-Kanak (TK) di Bawah Kementerian Pendidikan dan Kebudayaan menurut Kecamatan di Kabupaten Kapuas, 2020/2021 dan 2021/2022/ <i>Number of Schools, Teachers, and Pupils in Kindergarten under the Ministry of Education and Culture by Subdistrict in Kapuas Regency, 2020/2021 and 2021/2022</i>	113

4.1.2.	Jumlah Sekolah, Guru, dan Murid Raudatul Athfal (RA) di Bawah Kementerian Agama menurut Kecamatan di Kabupaten Kapuas, 2020/2021 dan 2021/2022/ <i>Number of Schools, Teachers, and Pupils in Raudatul Athfal (RA) under the Ministry of Religious Affairs by Subdistrict in Kapuas Regency, 2020/2021 and 2021/2022.....</i>	116
4.1.3.	Jumlah Sekolah, Guru, dan Murid Sekolah Dasar (SD) di Bawah Kementerian Pendidikan dan Kebudayaan menurut Kecamatan di Kabupaten Kapuas, 2020/2021 dan 2021/2022/ <i>Number of Schools, Teachers, and Pupils in Primary School under the Ministry of Education and Culture by Subdistrict in Kapuas Regency, 2020/2021 and 2021/2022.....</i>	117
4.1.4.	Jumlah Sekolah, Guru, dan Murid Madrasah Ibtidaiyah (MI) di Bawah Kementerian Agama menurut Kecamatan di Kabupaten Kapuas, 2020/2021 dan 2021/2022/ <i>Number of Schools, Teachers, and Pupils in Madrasah Ibtidaiyah (MI) under the Ministry of Religious Affairs by Subdistrict in Kapuas Regency, 2020/2021 and 2021/2022.....</i>	120
4.1.5.	Jumlah Sekolah, Guru, dan Murid Sekolah Menengah Pertama (SMP) di Bawah Kementerian Pendidikan dan Kebudayaan menurut Kecamatan di Kabupaten Kapuas, 2020/2021 dan 2021/2022/ <i>Number of Schools, Teachers, and Pupils in Lower Secondary Schools under the Ministry of Education and Culture by Subdistrict in Kapuas Regency, 2020/2021 dan 2021/2022.....</i>	123
4.1.6.	Jumlah Sekolah, Guru, dan Murid Madrasah Tsanawiyah (MTs) di Bawah Kementerian Agama menurut Kecamatan di Kabupaten Kapuas, 2020/2021 dan 2021/2022/ <i>Number of Schools, Teachers, and Pupils in Madrasah Tsanawiyah (MTs) under the Ministry of Religious Affairs by Subdistrict in Kapuas Regency, 2020/2021 and 2021/2022.....</i>	126
4.1.7.	Jumlah Sekolah, Guru, dan Murid Sekolah Menengah Atas (SMA) di Bawah Kementerian Pendidikan dan Kebudayaan menurut Kecamatan di Kabupaten Kapuas, 2020/2021 dan 2021/2022/ <i>Number of Schools, Teachers, and Pupils in Upper Secondary Schools under the Ministry of Education and Culture by Subdistrict in Kapuas Regency, 2020/2021 and 2021/2022.....</i>	129
4.1.8.	Banyaknya Sekolah, Guru, dan Murid Sekolah Menengah Kejuruan (SMK) di Bawah Kementerian Pendidikan dan Kebudayaan menurut Kecamatan di Kabupaten Kapuas, 2020/2021 dan 2021/2022/ <i>Number of Schools, Teachers, and Pupils in Vocational Senior High School under the Ministry of</i>	

	<i>Education and Culture by Subdistrict in Kapuas Regency, 2020/2021 and 2021/2022</i>	132
4.1.9.	Jumlah Sekolah, Murid, Guru, dan Rasio Murid Guru Madrasah Aliyah (MA) di Bawah Kementerian Agama menurut Kecamatan di Kabupaten Kapuas, 2020/2021 dan 2021/2022/ <i>Number of Schools, Teachers, and Pupils in Madrasah Aliyah (MA) under the Ministry of Religious Affairs by Subdistrict in Kapuas Regency, 2020/2021 and 2021/2022</i>	135
4.1.10.	Jumlah Desa/Kelurahan yang Memiliki Fasilitas Sekolah menurut Kecamatan dan Tingkat Pendidikan di Kabupaten Kapuas, 2019-2021/ <i>Number of Villages/Kelurahan Having Education Facilities by Subdistrict and Educational Level in Kapuas Regency, 2019-2021</i>	138
4.1.11.	Angka Partisipasi Murni (APM) dan Angka Partisipasi Kasar (APK) Penduduk menurut Jenjang Pendidikan di Kabupaten Kapuas, 2020 dan 2021/ <i>Net Participation Rates and Gross Participation Rates by Educational Level in Kapuas Regency, 2020 and 2021</i>	141
4.1.12.	Persentase Penduduk Berumur 15 Tahun ke Atas yang Melek Huruf menurut Kelompok Umur di Kabupaten Kapuas, 2020 dan 2021/ <i>Percentage of Literate People Aged 15 Years and Over by Age Group in Kapuas Regency, 2020 and 2021</i>	142
4.1.13.	Persentase Penduduk Berumur 15 Tahun ke Atas yang Melek Huruf menurut Jenis Kelamin di Kabupaten Kapuas, 2017-2021/ <i>Percentage of Literate People Aged 15 Years and Over by Gender in Kapuas Regency, 2017-2021</i>	143
4.1.14.	Angka Partisipasi Sekolah (APS) Penduduk Berumur 5-24 Tahun menurut Jenjang Pendidikan di Kabupaten Kapuas, 2020 dan 2021/ <i>School Participation Rates by Educational Level in Kapuas Regency, 2020 and 2021</i>	144
4.2.	KESEHATAN/HEALTH.....	167
4.2.1.	Jumlah Desa/Kelurahan yang Memiliki Sarana Kesehatan menurut Kecamatan di Kabupaten Kapuas, 2019-2021/ <i>Number of Villages/Kelurahan Having Health Facilities by Subdistrict in Kapuas Regency, 2019-2021</i>	145
4.2.2.	Jumlah Tenaga Kesehatan menurut Kecamatan di Kabupaten Kapuas, 2021/ <i>Number of Medical Personnel by Subdistrict in Kapuas Regency, 2021</i>	148
4.2.3.	Jumlah Rumah Sakit Umum, Rumah Sakit Khusus, Puskesmas, Klinik/Balai Kesehatan, dan Posyandu menurut Kecamatan di Kabupaten Kapuas, 2020 dan 2021/ <i>Number of General Hospital, Specialized Hospital, Public Health Center, Medical Clinic, and</i>	

	<i>Integrated Health Post by Subdistrict in Kapuas Regency, 2020 and 2021</i>	150
4.2.4.	Jumlah Balita yang Pernah Mendapat Imunisasi menurut Kecamatan dan Jenis Imunisasi di Kabupaten Kapuas, 2021/ <i>Number of Children Under Five Years who Had Immunization by Subdistrict and Type of Immunization in Kapuas Regency, 2021</i>	153
4.2.5.	Jumlah Kasus 10 Penyakit Terbanyak di Kabupaten Kapuas, 2021/ <i>Number of the 10 Most Cases of Diseases in Kapuas Regency, 2021</i>	155
4.2.6.	Jumlah Bayi Lahir, Bayi Berat Lahir Rendah (BBLR), BBLR Dirujuk, dan Bergizi Buruk di Kabupaten Kapuas, 2014-2021/ <i>Number of Births, Babies with Low Birth Weights (LBW), Treated LBW, and Malnutrition Cases in Kapuas Regency, 2014-2021</i>	156
4.2.7.	Jumlah Ibu Hamil, Melakukan Kunjungan K1, Melakukan Kunjungan K4, KEK, dan Mendapat Tablet Zat Besi (Fe) di Kabupaten Kapuas, 2014-2021/ <i>Number of Pregnant Women, Those with One Visit and Four Visits of Antenatal Care, Chronic Energy Deficiency (CED), and Receiving Iron Supplement in Kapuas Regency, 2014-2021</i>	157
4.2.8.	Jumlah Kasus HIV/AIDS, Infeksi Menular Seksual (IMS), Demam Berdarah (DBD), Diare, Tuberkulosis (TBC), dan Malaria menurut Kecamatan di Kabupaten Kapuas, 2021/ <i>Number of Cases of HIV/AIDS, Sexually Transmitted Infection, Dengue Haemorrhagic Fever, Diarrhea, Tuberculosis, and Malaria by Subdistrict in Kapuas Regency, 2021</i>	158
4.2.9.	Jumlah Klinik Keluarga Berencana (KKB) dan Pos Pelayanan Keluarga Berencana Desa (PPKBD) menurut Kecamatan di Kabupaten Kapuas, 2021/ <i>Number of Family Planning Clinics and Village Family Planning Service Units by Subdistrict in Kapuas Regency, 2021</i>	159
4.2.10.	Jumlah Pasangan Usia Subur (PUS) dan Peserta KB Aktif menurut Kecamatan di Kabupaten Kapuas, 2021/ <i>Number of Eligible Couples and Family Planning Participants by Subdistrict in Kapuas Regency, 2021</i>	160
4.2.11.	Jumlah Pasangan Usia Subur (PUS) dan Peserta KB Baru menurut Kecamatan di Kabupaten Kapuas, 2021/ <i>Number of Eligible Couples and New Family Planning Participants by Subdistrict in Kapuas Regency, 2021</i>	162
4.2.12.	Target dan Realisasi Akseptor Baru dan Aktif yang Dicapai menurut Kecamatan di Kabupaten Kapuas, 2021/ <i>Scheme and</i>	

	<i>Realization of New and Active Acceptors by Subdistrict in Kapuas Regency, 2021</i>	164
4.2.13.	Target dan Realisasi Mix Kontrasepsi Peserta KB Aktif menurut Metode di Kabupaten Kapuas, 2021/ <i>Scheme and Realization of Mix Contraceptive of Family Planning Participants by Method in Kapuas Regency, 2021</i>	165
4.2.14.	Target dan Realisasi Mix Kontrasepsi Peserta KB Baru menurut Metode di Kabupaten Kapuas, 2021/ <i>Scheme and Realization of Mix Contraceptive of New Acceptors Family Planning by Method in Kapuas Regency, 2021</i>	166
4.3	AGAMA DAN SOSIAL LAINNYA/RELIGION AND OTHER SOCIAL AFFAIRS.....	167
4.3.1.	Jumlah Penduduk menurut Kecamatan dan Agama yang Dianut di Kabupaten Kapuas 2021/ <i>Population by Subdistrict and Religion in Kapuas Regency, 2021</i>	167
4.3.2.	Jumlah Tempat Peribadatan menurut Kecamatan di Kabupaten Kapuas 2021/ <i>Number of Places of Worship by Subdistrict in Kapuas Regency, 2021</i>	169
4.3.3.	Jumlah Desa/Kelurahan yang Mengalami Bencana Alam menurut Kecamatan di Kabupaten Kapuas, 2019, 2020, dan 2021/ <i>Number of Village that Had Natural Disaster by Subdistrict in Kapuas Regency, 2019, 2020, and 2021</i>	171
4.3.4.	Jumlah Korban Manusia yang Diakibatkan Bencana Alam menurut Kecamatan di Kabupaten Kapuas, 2021/ <i>Number of Victims Due to Natural Disaster by Subdistrict in Kapuas Regency, 2021</i>	173
4.3.5.	Jumlah Kerusakan Rumah yang Diakibatkan Bencana Alam menurut Kecamatan di Kabupaten Kapuas, 2021/ <i>Number of Damaged Houses Due to Natural Disaster by Subdistrict in Kapuas Regency, 2021</i>	176
4.3.6.	Jumlah Jemaah Haji yang Diberangkatkan ke Tanah Suci Mekkah menurut Kecamatan di Kabupaten Kapuas, 2018-2021/ <i>Number of Hajj Pilgrims Departured to the Holyland of Mecca by Subdistrict in Kapuas Regency, 2018-2021</i>	177
4.3.7.	Jumlah Perceraian menurut Faktor dan Kecamatan di Kabupaten Kapuas, 2020/ <i>Number of Divorce by Factors and Subdistrict in Kapuas regency, 2020</i>	178
4.3.8.	Jumlah Talak, Cerai, serta Rujuk menurut Kecamatan di Kabupaten Kapuas, 2020/ <i>Number of Talak, Divorces, and Reconciliations by Subdistrict in Kapuas Regency, 2020</i>	181

4.3.9.	Jumlah Tindak Pidana menurut Kepolisian Sektor di Kabupaten Kapuas, 2018-2021/ <i>Number of Crime by Subdistrict Police Office in Kapuas Regency, 2018-2021</i>	182
4.3.10.	Resiko Penduduk terjadi Tindak Pidana per 100.000 Penduduk menurut Kepolisian Sektor di Kabupaten Kapuas, 2018-2021/ <i>Crime Rate per 100,000 Population by Subdistrict Police Office in Kapuas Regency, 2018-2021</i>	183
4.3.11.	Selang Waktu Terjadinya Tindak Pidana menurut Kepolisian Sektor di Kabupaten Kapuas, 2018-2021/ <i>Time Interval of Crime Occurance by Subdistrict Police Office in Kapuas Regency, 2018-2021</i>	184
4.3.12.	Persentase Penyelesaian Tindak Pidana menurut Kepolisian Sektor di Kabupaten Kapuas, 2018-2021/ <i>Percentage of Crime Clearance by Subdistrict Police Office in Kapuas Regency, 2018-2021</i>	185
4.3.13.	Jumah Narapidana menurut Bulan dan Jenis Kelamin di Kabupaten Kapuas, 2021/ <i>Number of Prisoners by Month and Sex in Kapuas Regency, 2021</i>	186
4.3.14.	Jumah Tahanan menurut Bulan dan Jenis Kelamin di Kabupaten Kapuas, 2021/ <i>Number of Accused Prisoners by Month and Sex in Kapuas Regency, 2021</i>	187
4.3.15.	Realisasi Pembangunan Perumahan KPR melalui BTN Cabang Palangka Raya untuk Kabupaten Kapuas, 2014-2021/ <i>Realization of Public Housing Construction by State Saving Bank of Palangka Raya Branch for Kapuas Regency, 2014-2021</i>	188
4.3.16.	Realisasi Penjualan Rumah yang Dibangun Perum Perumnas dan Pengembang Swasta melalui KPR BTN Cabang Palangka Raya untuk Kabupaten Kapuas, 2014-2021/ <i>Realization of Sold Public Housing Construction of Perum Perumnas and Private Developer by Housing Mortgage Finance of State Saving Bank Palangka Raya Branch by Regency/Municipality for Kapuas Regency, 2014-2021</i>	189
4.3.17.	Jumlah Surat Keputusan Pemerintah Mengenai Hak-Hak Atas Tanah di Kabupaten Kapuas, 2017-2021/ <i>Number of Land-Law Certificate Issued in Kapuas Regency, 2017-2021</i>	190
4.3.18.	Luas Tanah yang Telah Dilaksanakan Pemberian Hak Atas Tanah menurut Jenisnya di Kabupaten Kapuas (ha), 2017-2021/ <i>Land Area Given Land-Law Certificate by Kind in Kapuas Regency (ha), 2017-2021</i>	191
4.4.	KEMISKINAN/POVERTY.....	192
4.4.1	Garis Kemiskinan, Jumlah, dan Persentase Penduduk Miskin di Kabupaten Kapuas, 2013-2021/ <i>Poverty Line, Number, and Percentage of Poor People in Kapuas Regency, 2013-2021</i>	192

4.4.2	Indeks Kedalaman Kemiskinan dan Indeks Keparahan Kemiskinan di Kabupaten Kapuas, 2013-2021/ <i>Poverty Gap Index and Poverty Severity Index in Kapuas Regency, 2013-2021</i>	193
BAB 5.	PERTANIAN, KEHUTANAN, PETERNAKAN, DAN PERIKANAN/ <i>AGRICULTURE, FORESTRY, LIVESTOCK, AND FISHERY</i>	195
5.1.	HORTIKULTURA/ <i>HORTICULTURE</i>	211
5.1.1.	Luas Panen Tanaman Sayuran menurut Kecamatan dan Jenis Tanaman di Kabupaten Kapuas (ha), 2020 dan 2021/ <i>Harvested Area of Vegetables by Subdistrict and Kind of Plant in Kapuas Regency (ha), 2020 and 2021</i>	211
5.1.2.	Produksi Tanaman Sayuran menurut Kecamatan dan Jenis Tanaman di Kabupaten Kapuas (kuintal), 2020 dan 2021/ <i>Production of Vegetables by Subdistrict and Kind of Plant in Kapuas Regency (quintal), 2020 and 2021</i>	215
5.1.3.	Luas Panen Tanaman Sayuran dan Buah-buahan Semusim menurut Jenis Tanaman di Kabupaten Kapuas (ha), 2018-2021/ <i>Harvested Area of Seasonal Vegetables and Fruits by Kind of Plant in Kapuas Regency (ha), 2018-2021</i>	219
5.1.4.	Produksi Tanaman Sayuran dan Buah-buahan Semusim menurut Jenis Tanaman di Kabupaten Kapuas (kuintal), 2018-2021/ <i>Production of Seasonal Vegetables and Fruits by Kind of Plant in Kapuas Regency (quintal), 2018-2021</i>	220
5.1.5.	Luas Panen Tanaman Biofarmaka menurut Kecamatan dan Jenis Tanaman di Kabupaten Kapuas (m ²), 2020 dan 2021/ <i>Harvested Area of Medical Plants by Subdistrict and Kind of Plant in Kapuas Regency (m²), 2020 and 2021</i>	221
5.1.6.	Produksi Tanaman Biofarmaka menurut Kecamatan dan Jenis Tanaman di Kabupaten Kapuas (kg), 2020 dan 2021/ <i>Production of Medical Plants by Subdistrict and Kind of Plant in Kapuas Regency (kg), 2020 and 2021</i>	223
5.1.7.	Luas Panen Tanaman Biofarmaka menurut Jenis Tanaman di Kabupaten Kapuas (m ²), 2018-2021/ <i>Harvested Area of Medical Plants by Kind of Plant in Kapuas Regency (m²), 2018-2021</i>	225
5.1.8.	Produksi Tanaman Biofarmaka menurut Jenis Tanaman di Kabupaten Kapuas (kg), 2018-2021/ <i>Production of Medical Plants by Kind of Plant in Kapuas Regency (kg), 2018-2021</i>	226
5.1.9.	Luas Panen Tanaman Hias menurut Kecamatan dan Jenis Tanaman di Kabupaten Kapuas (m ²), 2020 dan 2021/ <i>Harvested</i>	

	<i>Area of Ornamental Plants by Subdistrict and Kind of Plant in Kapuas Regency (m²), 2020 and 2021</i>	227
5.1.10.	Produksi Tanaman Hias menurut Kecamatan dan Jenis Tanaman di Kabupaten Kapuas (tangkai), 2020 dan 2021/ <i>Production of Ornamental Plants by Subdistrict and Kind of Plant in Kapuas Regency (stalks), 2020 and 2021</i>	229
5.1.11.	Luas Panen Tanaman Hias menurut Jenis Tanaman di Kabupaten Kapuas (m ²), 2020 dan 2021/ <i>Harvested Area of Ornamental Plants by Kind of Plant in Kapuas Regency (m²), 2020 and 2021</i>	231
5.1.12.	Produksi Tanaman Hias menurut Jenis Tanaman di Kabupaten Kapuas (tangkai), 2018-2021/ <i>Production of Ornamental Plants by Kind of Plant in Kapuas Regency (stalks), 2018-2021</i>	232
5.1.13.	Produksi Buah-buahan menurut Kecamatan dan Jenis Tanaman di Kabupaten Kapuas (kuintal), 2020 dan 2021/ <i>Production of Fruits by Subdistrict and Kind of Plant in Kapuas Regency (quintal), 2020 and 2021</i>	233
5.1.14.	Produksi Buah-buahan dan Sayuran Tahunan menurut Jenis Tanaman di Kabupaten Kapuas (kuintal), 2018-2021/ <i>Production of Annual Fruits and Vegetables by Kind of Plant in Kapuas Regency (quintal), 2018-2021</i>	237
5.2.	PERKEBUNAN/ <i>ESTATE CROPS</i>	238
5.2.1.	Luas Areal Tanaman Perkebunan menurut Kecamatan dan Jenis Tanaman di Kabupaten Kapuas (ha), 2020 dan 2021/ <i>Planted Area of Estate Crops by Subdistrict and Type of Crops in Kapuas Regency (ha), 2020 and 2021</i>	238
5.2.2.	Produksi Perkebunan menurut Kecamatan dan Jenis Tanaman di Kabupaten Kapuas (ton), 2020 dan 2021/ <i>Production of Estate by Subdistrict and Type of Crops in Kapuas Regency (ton), 2020 and 2021</i>	242
5.3.	PETERNAKAN/ <i>LIVESTOCK</i>	246
5.3.1.	Populasi Ternak menurut Kecamatan dan Jenis Ternak di Kabupaten Kapuas, 2020 dan 2021/ <i>Population of Livestock by Subdistrict and Its Kind in Kapuas Regency 2020 and 2021</i>	246
5.3.2.	Populasi Unggas menurut Kecamatan dan Jenis Unggas di Kabupaten Kapuas, 2020 dan 2021/ <i>Population of Poultry by Subdistrict and Its Kind in Kapuas Regency, 2020 and 2021</i>	249
5.3.3.	Jumlah Ternak yang Dipotong menurut Kecamatan dan Jenis Ternak di Kabupaten Kapuas, 2020 dan 2021/ <i>Number of Livestock Slaughtered by Subdistrict and Its Kind in Kapuas Regency, 2020 and 2021</i>	252

5.3.4.	Produksi Daging dan Telur menurut Jenis Ternak dan Unggas di Kabupaten Kapuas (kg), 2020 dan 2021/ <i>Meat and Egg Production by Kind of Livestocks and Poultryes in Kapuas Regency (kg), 2020 and 2021</i>	254
5.4.	PERIKANAN/FISHERY	255
5.4.1.	Jumlah Nelayan Penangkap Ikan menurut Kecamatan di Kabupaten Kapuas, 2020 dan 2021/ <i>Number of Fisherman by Subdistrict in Kapuas Regency, 2020 and 2021</i>	255
5.4.2.	Produksi dan Nilai Produksi Perikanan Tangkap menurut Kecamatan dan Jenis Penangkapan di Kabupaten Kapuas, 2021/ <i>Production and Production Value of Captured Fishery by Subdistrict and Type of Captures in Kapuas Regency, 2021</i>	256
5.4.3.	Produksi dan Nilai Produksi Perikanan Budidaya menurut Kecamatan dan Jenis Budidaya di Kabupaten Kapuas, 2021/ <i>Production and Production Value Aquaculture by Subdistrict and Type of Cultivation in Kapuas Regency, 2021</i>	258
BAB 6.	PERTAMBANGAN DAN ENERGI/MINING AND ENERGY.....	263
6.1.	INDUSTRI/INDUSTRY	271
6.1.1.	Jumlah Perusahaan, Tenaga Kerja, Nilai Investasi, Nilai Produksi, dan Nilai Bahan Baku menurut Klasifikasi Industri di Kabupaten Kapuas, 2021/ <i>Number of Establishments, Employees, Investment Value, Production Value, and Raw Materials Value by Industrial Classification in Kapuas Regency, 2021</i>	271
6.2.	PERTAMBANGAN/MINING	272
6.2.1.	Jumlah Izin Usaha Pertambangan (IUP) dan Luas Area Eksplorasi menurut Jenis Barang Tambang di Kabupaten Kapuas, 2021/ <i>Number of Exploration Mining Labour License and Exploration Area by Kind in Kapuas Regency, 2021</i>	272
6.2.2.	Jumlah Izin Usaha Pertambangan (IUP) dan Luas Area Produksi menurut Jenis Barang Tambang di Kabupaten Kapuas, 2021/ <i>Number of Production Mining Labour License and Production Area by Kind in Kapuas Regency, 2021</i>	273
6.3.	LISTRIK DAN AIR MINUM/ELECTRICITY AND WATER SUPPLY....	274
6.3.1.	Daya Terpasang, Produksi, dan Distribusi Listrik di Kabupaten Kapuas, 2014-2021/ <i>Installed Electricity Power, Production, and Electricity Distributed in Kapuas Regency, 2014-2021</i>	274
6.3.2.	Daya Terpasang, Produksi, dan Distribusi Listrik PT. PLN (Persero) pada Cabang/Ranting PLN menurut Kecamatan di Kabupaten	

	<i>Kapuas, 2021/Installed Electricity Power, Production, and Distribution of PT. PLN (Persero) at PLN Branch by Subdistrict in Kapuas Regency, 2021</i>	275
6.3.3.	Jumlah Pelanggan, Daya Tersambung, Energi Terjual, dan Pendapatan (Ribuan Rupiah) menurut Jenis Pelanggan di Kabupaten Kapuas, 2021/ <i>Number of Customer, Connected Capacity, Energy Sold and Revenue (Thousand Rupiahs) by Type of Customers in Kapuas Regency, 2021</i>	276
6.3.4.	Jumlah Pelanggan dan Air yang Disalurkan menurut Jenis Kecamatan di Kabupaten Kapuas, 2021/ <i>Number of Customers and Distributed Water by Subdistrict in Kapuas Regency, 2021</i>	277
6.3.5.	Banyaknya Pelanggan PDAM menurut Jenis Konsumen di Kabupaten Kapuas, 2017-2021/ <i>Number of Regional Municipal Water Corporation Customers by Kind of Customers in Kapuas Regency, 2017-2021</i>	278
6.3.6.	Banyaknya Air Minum yang Disalurkan menurut Jenis Konsumen di Kabupaten Kapuas (m^3), 2017-2021/ <i>Number of Water Distributed by Kind of Customers in Kapuas Regency (m^3), 2017-2021</i>	279
BAB 7.	PARIWISATA/TOURISM	281
7.1.	Jumlah Rumah Makan/Restoran menurut Kecamatan di Kabupaten Kapuas, 2017-2020/ <i>Number of Restaurants by Subdistrict in Kapuas Regency, 2017-2020</i>	289
7.2.	Jumlah Wisatawan Domestik dan Mancanegara di Kabupaten Kapuas, 2014-2021/ <i>Number of Domestic and Foreign Tourists in Kapuas Regency, 2014-2021</i>	290
7.3.	Objek Wisata menurut Jenis Objek Wisata di Kabupaten Kapuas, 2021/ <i>Tourist Object by Kind of Tourism Object in Kapuas Regency, 2021</i>	291
7.4.	Potensi Objek Wisata Alam di Kabupaten Kapuas, 2021/ <i>Potential Nature Attraction in Kapuas Regency, 2021</i>	292
7.5.	Potensi Objek Wisata Buatan di Kabupaten Kapuas, 2021/ <i>Potential Artificial Attraction in Kapuas Regency, 2021</i>	294
7.6.	Potensi Objek Wisata Seni Budaya di Kabupaten Kapuas, 2021/ <i>Potential Culture Attraction in Kapuas Regency, 2021</i>	295
BAB 8.	TRANSPORTASI DAN KOMUNIKASI/TRANSPORTATION AND COMMUNICATION	299
8.1.	TRANSPORTASI/TRANSPORTATION	307

8.1.1.	Panjang Jalan menurut Tingkat Kewenangan Pemerintahan di Kabupaten Kapuas (km), 2019-2021/ <i>Length of Roads by Level of Government Authority in Kapuas Regency (km), 2019-2021</i>	307
8.1.2.	Panjang Jalan menurut Jenis Permukaan Jalan di Kabupaten Kapuas (km), 2019-2021/ <i>Length of Roads by Type of Road Surface in Kapuas Regency (km), 2019-2021</i>	308
8.1.3.	Panjang Jalan menurut Kondisi Jalan di Kabupaten Kapuas (km), 2019-2021/ <i>Length of Roads by Condition of Roads in Kapuas Regency (km), 2019-2021</i>	309
8.1.4.	Jumlah Kendaraan Darat Bermotor menurut Jenisnya di Kabupaten Kapuas, 2017-2021/ <i>Number of Motor Vehicles by Type in Kapuas Regency, 2017-2021</i>	310
8.2.	KOMUNIKASI/ <i>COMMUNICATION</i>	312
8.2.1.	Jumlah Kantor Pos dan Kantor Pos Pembantu menurut Kecamatan di Kabupaten Kapuas, 2018-2021/ <i>Number of Post Office and Post Office Subsidiaries by Subdistrict in Kapuas Regency, 2018-2021</i>	312
8.2.2.	Data Produksi Jasa Pos dalam Pelayanan Kantor Pos dan Giro Kuala Kapuas, 2021/ <i>Data of Post Service Production in Giro and Post Office of Kuala Kapuas, 2021</i>	313
8.2.3.	Banyaknya Desa/Kelurahan menurut Keberadaan Base Transceiver Station (BTS), Sinyal Telepon Seluler, dan Sinyal Internet GSM atau CDMA di Kabupaten Kapuas, 2021/ <i>Number of Villages/Kelurahan by Existence of Base Transceiver Station (BTS), Cellular Phone Signal, and GSM or CDMA Internet Signal in Kapuas Regency, 2021</i>	314
BAB 9.	PERBANKAN, KOPERASI, DAN HARGA-HARGA/ <i>BANKING, COOPERATIVE, AND PRICES</i>	317
9.1	PERBANKAN/ <i>BANKING</i>	325
9.1.1.	Banyaknya Kantor Bank di Kabupaten Kapuas, 2020 dan 2021/ <i>Number of Bank Office in Kapuas Regency, 2020 and 2021</i>	325
9.1.2.	Posisi Simpanan Masyarakat Rupiah dan Valuta Asing Bank Umum dan BPR di Kabupaten Kapuas (juta rupiah), 2021/ <i>Outstanding of Private Deposit in Rupiah and Foreign Currency of Commercial and Rural Banks in Kapuas Regency (million rupiahs) 2021</i>	326
9.1.3.	Posisi Pinjaman Rupiah dan Valuta Asing yang Diberikan Bank Umum dan BPR menurut Jenis Penggunaan di Kabupaten Kapuas	

	(juta rupiah), 2021/ <i>Outstanding of Loans in Rupiah and Foreign Currency of Commercial and Rural Banks by Type of Loans in Kapuas Regency (million rupiah) 2021</i>	327
9.1.4.	Posisi Pinjaman yang Diberikan Rupiah dan Valuta Asing Bank Umum dan BPR menurut Sektor Ekonomi di Kabupaten Kapuas (juta rupiah), 2021/ <i>Outstanding of Loans in Rupiah and Foreign Currency of Commercial and Rural Banks by Economic Sectors in Kapuas Regency (million rupiahs), 2021</i>	328
9.1.5.	Posisi Pinjaman Rupiah dan Valuta Asing yang Diberikan Bank Umum dan BPR kepada Bukan Lapangan Usaha di Kabupaten Kapuas (juta rupiah), 2021/ <i>Outstanding of Loans in Rupiah and Foreign Currency of Commercial and Rural Banks to Non Industrial Origin in Kapuas Regency (million rupiahs), 2021</i>	333
9.2	KOPERASI/COOPERATIVES	335
9.2.1.	Jumlah Koperasi Aktif menurut Kecamatan di Kabupaten Kapuas, 2018-2021/ <i>Number of Active Cooperative by Subdistrict in Kapuas Regency, 2018-2021</i>	335
9.2.2.	Jumlah Koperasi menurut Kecamatan dan Jenis Koperasi di Kabupaten Kapuas, 2021/ <i>Number of Cooperative by Subdistrict and Kind of Cooperative in Kapuas Regency, 2021</i>	336
9.3	KOPERASI/COOPERATIVES	335
9.3.1.	Indeks Harga Konsumen per Bulan menurut Kelompok Pengeluaran (2019=100) di Kota Palangka Raya, 2021/ <i>Customer Price Index per Month by Expenditure Group (2019=100) in Palangka Raya Municipality, 2021</i>	337
9.3.2.	Laju Inflasi Bulanan menurut Kelompok Pengeluaran (2019=100) di Kota Palangka Raya, 2021/ <i>Monthly Inflation Rate by Expenditure Group (2019=100) in Palangka Raya Municipality, 2021</i>	341
BAB 10.	PENGELUARAN PENDUDUK/ <i>POPULATION EXPENDITURE</i>	345
10.1.	Rata-rata Pengeluaran Perkapita Sebulan Menurut Kelompok Komoditas di Kabupaten Kapuas (rupiah), 2020 dan 2021/ <i>Monthly Average Expenditures per Capita by Commodity Group in Kapuas Regency (rupiahs), 2020 and 2021</i>	351
10.2.	Persentase Pengeluaran Perkapita Sebulan menurut Kelompok Komoditas di Kabupaten Kapuas (persen), 2020 dan 2021/ <i>Percentage of Monthly Expenditures per Capitaby Commodity Group in Kapuas Regency (percent), 2020 and 2021</i>	352

10.3.	Persentase Penduduk menurut Golongan Pengeluaran Perkapita Sebulan di Kabupaten Kapuas, 2020 dan 2021/ <i>Percentage of Population by Percapita Expenditure Group a Month in Kapuas Regency, 2020 and 2021</i>	353
10.4.	Pengeluaran Rata-rata Perkapita Sebulan untuk Sub Golongan Makanan dan Bukan Makanan menurut Kelompok Pengeluaran di Kabupaten Kapuas (rupiah), 2021/ <i>Average Expenditures per Capita per Month by Group of Food and Non Food Consumption and Expenditure Class in Kapuas Regency (rupiahs), 2021</i>	354
10.5.	Persentase Pengeluaran Rata-rata Perkapita Sebulan untuk Makanan dan Bukan Makanan di Kabupaten Kapuas, 2010-2021/ <i>Percentage of Average Expenditures per Capita per Month of Food and Non Food in Kapuas Regency, 2010-2021</i>	358
10.6.	Distribusi Pendapatan menurut Kriteria Bank Dunia dan Indeks Gini di Kabupaten Kapuas, 2010-2019/ <i>Distribution of Income by World Bank Criteria and Gini Index in Kapuas Regency, 2010-2019</i> ...	359
BAB 11.	PERDAGANGAN/ <i>TRADE</i>	361
11.1.	Jumlah Sarana Perdagangan menurut Jenisnya di Kabupaten Kapuas, 2018-2021/ <i>Number of Trading Facilities by Type of Facility in Kapuas Regency, 2018-2021</i>	369
11.2.	Jumlah Sarana Perdagangan menurut Kecamatan dan Jenis Sarana Perdagangan di Kabupaten Kapuas, 2020/ <i>Number of Trading Facilities by Subdistrict and Type of Trading Facility in Kapuas Regency, 2020</i>	370
11.3.	Jumlah Pedagang Terdaftar pada Dinas Perdagangan, Perindustrian, Koperasi dan Usaha Kecil Menengah menurut Kecamatan dan Klasifikasi di Kabupaten Kapuas, 2020/ <i>Number of Merchant Registered in Trade, Industrial, Cooperation and Small Medium Enterprises Office by Subdistrict and Classification in Kapuas Regency, 2020</i>	372
11.4.	Jumlah Perusahaan menurut Bentuk Badan Hukum di Kabupaten Kapuas, 2015-2020/ <i>Number of Establishment by Type of Business Entity in Kapuas Regency, 2015-2020</i>	373
BAB 12.	SISTEM NERACA REGIONAL/ <i>SYSTEM OF REGIONAL ACCOUNTS</i>	375
12.1.	Produk Domestik Regional Bruto Atas Dasar Harga Berlaku menurut Lapangan Usaha di Kabupaten Kapuas (Miliar Rupiah),	

	2017-2021/ <i>Gross Regional Domestic Product at Current Market Prices by Industry in Kapuas Regency (Billion Rupiahs), 2017-2021</i>	385
12.2.	Produk Domestik Regional Bruto Atas Dasar Harga Konstan 2010 menurut Lapangan Usaha di Kabupaten Kapuas (Miliar Rupiah), 2017-2021/ <i>Gross Regional Domestic Product at 2010 Constant Market Prices by Industry in Kapuas Regency (Billion Rupiahs), 2017-2021</i>	387
12.3.	Distribusi Persentase Produk Domestik Regional Bruto Atas Dasar Harga Berlaku menurut Lapangan Usaha di Kabupaten Kapuas (persen), 2017-2021/ <i>Percentage Distribution of Gross Regional Domestic Product at Current Market Prices by Industry in Kapuas Regency (percent), 2017-2021</i>	389
12.4.	Laju Pertumbuhan Produk Domestik Regional Bruto Atas Dasar Harga Konstan 2010 menurut Lapangan Usaha di Kabupaten Kapuas (persen), 2017-2021/ <i>Growth Rate of Gross Regional Domestic Product at 2010 Constant Market Prices by Industry in Kapuas Regency (percent), 2017-2021</i>	390
12.5.	Produk Domestik Regional Bruto Atas Dasar Harga Berlaku menurut Jenis Pengeluaran di Kabupaten Kapuas (Miliar Rupiah), 2015-2020/ <i>Gross Regional Domestic Product at Current Market Prices by Type of Expenditure in Kapuas Regency (Billion Rupiahs), 2015-2020</i>	391
12.6.	Produk Domestik Regional Bruto Atas Dasar Harga Konstan 2010 menurut Jenis Pengeluaran di Kabupaten Kapuas (Miliar Rupiah), 2015-2020/ <i>Gross Regional Domestic Product at 2010 Constant Market Prices by Type of Expenditure in Kapuas Regency (Billion Rupiahs), 2015-2020</i>	392
12.7.	Distribusi Persentase Produk Domestik Regional Bruto Atas Dasar Harga Berlaku menurut Jenis Pengeluaran di Kabupaten Kapuas (persen), 2015-2020/ <i>Percentage Distribution of Gross Regional Domestic Product at Current Market Prices by Type of Expenditure in Kapuas Regency (percent), 2015-2020</i>	393
12.8.	Laju Pertumbuhan Produk Domestik Regional Bruto Atas Dasar Harga Konstan 2010 menurut Jenis Pengeluaran di Kabupaten Kapuas (persen), 2015-2020/ <i>Growth Rate of Gross Regional Domestic Product at 2010 Constant Market Prices by Type of Expenditure in Kapuas Regency (percent), 2015-2020</i>	394
BAB 13. PERBANDINGAN ANTAR KABUPATEN/KOTA/REGENCY/MUNICIPALITY COMPARISON		395

13.1.	Jumlah Penduduk menurut Kabupaten/Kota di Provinsi Kalimantan Tengah (ribu), 2017-2021/ <i>Population by Regency/Municipality in Kalimantan Tengah Province (thousand), 2017-2021</i>	403
13.2.	Jumlah Penduduk menurut Jenis Kelamin, Rasio Jenis Kelamin, dan Kabupaten/Kota di Provinsi Kalimantan Tengah (ribu), 2021/ <i>Population by Sex, Sex Ratio, and Regency/Municipality in Kalimantan Tengah Province (thousand), 2021</i>	404
13.3.	Laju Pertumbuhan Produk Domestik Regional Bruto Atas Dasar Harga Konstan 2010 menurut Kabupaten/Kota di Provinsi Kalimantan Tengah (persen), 2017-2021/ <i>Growth Rate of Gross Regional Domestic Product at 2010 Constant Market Prices by Regency/Municipality in Kalimantan Tengah Province (percent), 2017-2021</i>	405
13.4.	Jumlah Penduduk Miskin menurut Kabupaten/Kota di Provinsi Kalimantan Tengah (ribu), 2017-2021/ <i>Number of Poor People by Regency/Municipality in Kalimantan Tengah Province (thousand), 2017-2021</i>	406
13.5.	Persentase Penduduk Miskin menurut Kabupaten/Kota di Provinsi Kalimantan Tengah (persen), 2017-2021/ <i>Percentage of Poor People by Regency/Municipality in Kalimantan Tengah Province (percent), 2017-2021</i>	407
13.6.	Garis Kemiskinan menurut Kabupaten/Kota di Provinsi Kalimantan Tengah (rupiah), 2017-2021/ <i>Poverty Line by Regency/Municipality in Kalimantan Tengah Province (rupiahs), 2017-2021</i>	408
13.7.	Indeks Gini menurut Kabupaten/Kota di Provinsi Kalimantan Tengah, 2014-2019/ <i>Gini Ratio by Regency/Municipality in Kalimantan Tengah Province, 2014-2019</i>	409
13.8.	Indeks Pembangunan Manusia menurut Kabupaten/Kota di Provinsi Kalimantan Tengah, 2017-2021/ <i>Human Development Index by Regency/Municipality in Kalimantan Tengah Province, 2017-2021</i>	410
13.9.	Umur Harapan Hidup menurut Kabupaten/Kota di Provinsi Kalimantan Tengah (tahun), 2017-2021/ <i>Life Expectancy Rate by Regency/Municipality in Kalimantan Tengah Province (years), 2017-2021</i>	411
13.10.	Harapan Lama Sekolah menurut Kabupaten/Kota di Provinsi Kalimantan Tengah (tahun), 2017-2021/ <i>Expected Years of Schooling by Regency/Municipality in Kalimantan Tengah Province (years), 2017-2021</i>	412

13.11.	Rata-rata Lama Sekolah menurut Kabupaten/Kota di Provinsi Kalimantan Tengah (tahun), 2017-2021/ <i>Mean Years of Schooling by Regency/Municipality in Kalimantan Tengah Province (years), 2017-2021</i>	413
13.12.	Pengeluaran Perkapita Disesuaikan menurut Kabupaten/Kota di Provinsi Kalimantan Tengah (Ribu Rupiah/Orang/Tahun), 2017-2021/ <i>Expenditure Percapita Adjusted by Regency/Municipality in Kalimantan Tengah Province (Thousand Rupiahs/Person/Years) 2017-2021</i>	414
13.13.	Indeks Kemahalan Konstruksi (IKK) menurut Kabupaten/Kota di Kalimantan Tengah, 2017-2021/ <i>Construction Cost Index by Regency/Municipality in Kalimantan Tengah, 2017-2021</i>	415
13.14.	Upah Minimum Regional menurut Kabupaten/Kota di Provinsi Kalimantan Tengah (Rp/Bulan), 2017-2021/ <i>Minimum Regional Wages by Regency/Municipality in Kalimantan Tengah Province (Rp/Month), 2017-2021</i>	416
13.15.	Laju Inflasi Bulanan di Kota Palangka Raya, Sampit, dan Kalimantan Tengah menurut Bulan, 2021/ <i>Inflation Rate in Palangka Raya, Sampit, and Kalimantan Tengah by Month, 2021</i>	417

DAFTAR GAMBAR/LIST OF FIGURES

		Halaman/Page
1	Luas Daerah menurut Kecamatan di Kabupaen Kapuas (%), 2021/ <i>Area by Subdistrict in Kapuas Regency (%)</i> , 2021.....	9
2	Jumlah Pegawai Negeri Sipil Daerah menurut Tingkat Pendidikan dan Jenis Kelamin di Kabupaten Kapuas, 2021/ <i>Number of Region Government Civil Servants by Education Level and Sex in Kapuas Regency</i> , 2021.....	27
3.1	Jumlah Penduduk menurut Kecamatan di Kabupaten Kapuas (Ribu), 2021/ <i>Population by Subdistrict in Kapuas Regency (Thousand)</i> , 2021.....	73
3.2	Komposisi Penduduk menurut Kelompok Umur Generasi di Kabupaten Kapuas (Persen), 2021/ <i>Population by Generation in Kapuas Regency (Percent)</i> , 2021.....	74
4.1	Angka Partisipasi Murni (APM) menurut Jenjang Pendidikan di Kabupaten Kapuas, 2020 dan 2021/ <i>Net Participation Rates by Education Level in Kapuas Regency</i> , 2020 and 2021.....	111
4.2	Jumlah dan Persentase Penduduk Miskin di Kabupaten Kapuas, 2021/ <i>Number and Percentage of Poor People in Kapuas Regency</i> , 2021.....	111
5	Luas Areal dan Produksi Tanaman Perkebunan menurut Jenis Tanaman di Kabupaten Kapuas, 2021/ <i>Planted Area and Production of Estate Crops by Type of Crops in Kapuas Regency</i> , 2021.....	209
6.1	Jumlah Pelanggan Listrik di Kabupaten Kapuas, 2021/ <i>Number of Electricity Customers in Kapuas Regency</i> , 2021....	269
6.2	Banyaknya Pelanggan PDAM menurut Jenis Konsumen di Kabupaten Kapuas, 2021/ <i>Number of Regional Municipal Water Corporation Costumers by Kind of Costumer in Kapuas Regency</i> , 2021.....	269
7	Jumlah Wisatawn Domestik dan Mancangera di Kabupaten Kapuas, 2018-2021/ <i>Number of Domestic and Foreign Tourists</i>	

	<i>in Kapuas Regency, 2018-2021.....</i>	287
8	Persentase Panjang Jalan menurut Kondisi Jalan di Kabupaten Kapuas, 2021/ <i>Percentage of Length of Roads by Condition of Roads in Kapuas Regency, 2021.....</i>	305
9	Banyaknya Kantor Bank di Kabupaten Kapuas, 2020 dan 2021/ <i>Number of Bank Office in Kapuas Regency, 2020 and 2021.....</i>	323
10.1	Persentase Pengeluaran Perkapita Sebulan menurut Kelompok Komoditas di Kabupaten Kapuas (persen), 2021/ <i>Percentage of Monthly Expenditures per Capita by Commodity Group in Kapuas Regency (percent), 2021.....</i>	349
10.2	Persentase Penduduk menurut Golongan Pengeluaran Perkapita Sebulan di Kabupaten Kapuas, 2021/ <i>Percentage of Population by Percapita Expenditure Group a Month in Kapuas Regency, 2021.....</i>	349
11	Jumlah Sarana Perdagangan menurut Jenis Sarana Perdagangan di Kabupaten Kapuas, 2021/ <i>Number of Trading Facilities by Type of Trading Facility in Kapuas Regency, 2021.....</i>	367
12.1	Laju Pertumbuhan Produk Domestik Regional Bruto Atas Dasar Harga Konstan 2010 menurut Lapangan Usaha di Kabupaten Kapuas (persen), 2017-2021/ <i>Growth Rate of Gross Regional Domestic Product at 2010 Constant Market Prices by Industry in Kapuas Regency (percent), 2017-2021.....</i>	383
12.2	Distribusi Persentase Produk Domestik Regional Bruto Atas Dasar Harga Berlaku menurut Jenis Pengeluaran di Kabupaten Kapuas (persen), 2020/ <i>Percentage Distribution of Gross Regional Domestic Product at Current Market Prices by Type of Expenditure in Kapuas Regency (percent), 2020.....</i>	383
13	Jumlah dan Persentase Penduduk Miskin (ribu) menurut Kabupaten/Kota di Provinsi Kalimantan Tengah, 2021/ <i>Number and Percentage of Poor People (thousand) by Regency/Municipality in Kalimantan Tengah Province, 2021.....</i>	401

PENJELASAN UMUM/EXPLANATORY NOTES

Tanda-tanda, satuan-satuan, dan lain-lainnya yang digunakan dalam publikasi ini adalah sebagai berikut:

Symbols, measurement units, and acronyms which are used in this publication, are as follows:

1. TANDA-TANDA/SYMBOLS

Data tidak tersedia/ <i>Data not available</i>	: ...
Tidak ada atau nol / <i>Null or zero</i>	: -
Data dapat diabaikan/ <i>Data negligible</i>	: 0
Tanda decimal/ <i>Decimal point</i>	: ,
Data tidak dapat ditampilkan/ <i>Not applicable</i>	: NA
Angka estimasi/ <i>Estimated figures</i>	: e
Angka diperbaiki/ <i>Revised figures</i>	: r
Angka sementara/ <i>Preliminary figures</i>	: x
Angka sangat sementara/ <i>Very preliminary figures</i>	: xx
Angka sangat sangat sementara/ <i>Very very preliminary figures</i>	: xxx

2. SATUAN/UNITS

barel/ <i>barrel</i>	: 158,99 liter/ <i>liters</i> = 1/6,2898 m ³
hektar (ha)/ <i>hectare (ha)</i>	: 10 000 m ²
kilometer (km)/ <i>kilometres (km)</i>	: 1 000 meter/ <i>meters (m)</i>
knot/ <i>knot</i>	: 1,8523 km/jam (<i>km/hour</i>)
kuintal/ <i>quintal</i>	: 100 kg
KWh	: 1 000-Watt <i>hour</i>
MWh	: 1 000 KWh
liter (untuk beras)/ <i>litre (for rice)</i>	: 0,80 kg
MMSCF	: 1/35,3 m ³
metrik ton (m.ton)/ <i>metric ton (m. ton)</i>	: 0,98421 long ton = 1 000 kg
ons/ <i>ounce</i>	: 28,31 gram/ <i>grams</i>
ton	: 1 000 kg

Satuan lain: buah, dus, butir, helai/lembar, kaleng, batang, pulsa, ton kilometer (ton-km), jam, menit, persen (%).

Other units: unit, pack, pieces, sheet, tin, pulse, ton-kilometres(ton-km), hour, minute, percent (%).

Perbedaan angka di belakang koma disebabkan oleh pembulatan angka.
The difference in decimal numbers is caused by rounding.

DAFTAR SINGKATAN/*LIST OF ABBREVIATIONS*

SI	: Stasiun Iklim
SIMPK	: Stasiun Meteorologi Pertanian Khusus
t.t	: Tempat Tidur
BCG	: Bacillus Calmette Guerin
DPT	: Difteri, Pertusis, Tetanus
TT	: Tetanus Toxoid
IOT	: Industri Obat Tradisional/ <i>Traditional Medicine Industry</i>
IKOT	: Industri Kecil Obat Tradisional/ <i>Traditional Medicie Small Industry</i>
Alkes	: Alat Kesehatan/ <i>Health Kits</i>
PKRT	: Perbekalan Kesehatan Rumah Tangga/ <i>Household Health Logistics</i>
Kompl	: Komplemen/ <i>Complement</i>
IRTP	: Industri Pangan Produksi Rumah Tangga/ <i>Foods Home Industry</i>
PBF	: Pedagang Besar Farmasi/ <i>Pharmacy Whole-seller</i>
GFK	: Gudang Farmasi Kab/Kota/ <i>Regency/Municipality Pharmacy Warehouse</i>
RB	: Rumah Bersalin/ <i>Delivery House</i>
Pustu	: Puskesmas Pembantu/ <i>Auxiliary Public Health Center</i>
BP	: Balai Pengobatan/ <i>Polyclinic</i>
TPS	: Tempat Pembuangan Sementara/ <i>Landfill</i>
Jamkesmas	: Jaminan Kesehatan Masyarakat Miskin/ <i>Poor Public Health Insurance</i>
PJKMU	: Program Jaminan Kesehatan Masyarakat Umum
SIUP	: Surat Ijin Usaha Perdagangan/ <i>Trading Permission Letter</i>
TDP	: Tanda Daftar Perusahaan/ <i>Company Registration Identity</i>
API	: Angka Pengenal Importir/ <i>Importer's Identity Number</i>

Statistik Kunci, 2019-2021 Key Statistics, 2019-2021

Rincian/Description	Satuan/Unit	2019	2020	2021
(1)	(2)	(3)	(4)	(5)
SOSIAL/SOCIAL				
Penduduk ¹ /Population ¹	ribu jiwa/thousand person	358,8	410,4	416,2
Laju Pertumbuhan Penduduk ¹ /Population Growth ¹	%	0,82	2,14	
Angka Harapan Hidup ^{1-e} /Life Expectancy Rate ¹	tahun/years	69,69	68,74	68,78
Angka Melek Huruf Usia 15 +/Literacy Rate Aged 15 +	%	99,11	99,00	
Tingkat Partisipasi Angkatan Kerja -TPAK ^{2,3} Labour Force Participation Rate-LFPR ^{2,3}	%	67,10	70,04	
Tingkat Pengangguran Terbuka-TPT ^{2,3} Unemployment Rate-UR ^{2,3}	%	5,18	4,98	
Penduduk Miskin ⁴ /Poor People ⁴	ribu/thousand	18,23	18,17	19,45
Persentase Penduduk Miskin ⁴ Percentage of Poor People ⁴	%	5,09	5,04	5,35
Indeks Pembangunan Manusia-IPM ⁵ Human Development Index ⁵	—	69,38	69,48	69,63
EKONOMI/ECONOMIC				
Produk Domestik Regional Bruto (PDRB) Harga Berlaku ⁶ Gross Domestic Regional Bruto (GDRP) at Current Price ⁶	miliar rupiah billion rupiahs	16 618,40	16 542,91	
Laju Pertumbuhan Ekonomi ⁷ /Economic Growth ⁷	%	7,16	-1,04	
PDRB Per Kapita Harga Berlaku ^{6,8} Per Capita of GDRP at Current Price ^{6,8}	ribu rupiah thousand rupiahs	46 314,0	45 814,5	

Catatan/Notes: ¹ 2019-2020: Hasil proyeksi penduduk Indonesia 2010-2035 (pertengahan tahun/Juni)/ The result of Indonesia population projection 2010-2035 (mid year/June)

² 2021: Hasil Sensus Penduduk 2021 (SP2021) September/ The Result of the 2021 Population Census (September)

³ Kondisi Agustus/Condition at August

⁴ Menggunakan penimbang hasil proyeksi SUPAS 2015/ Weighted by the 2010-2035 population projection

⁵ Kondisi Maret/Condition at March

⁶ Sejak tahun 2010, IPM dihitung dengan metode baru. Komponen IPM metode baru adalah angka harapan hidup saat lahir, harapan lama sekolah, rata-rata lama sekolah, dan pengeluaran per kapita/ Since 2010, HDI was calculated using new method. New HDI component are life expectancy at birth, expected years of schooling, means years of schooling, and expenditure per capita

⁷ Mulai tahun 2010 mengadopsi System of National Account 2008 (SNA 2008)/ Since 2010 is in line with System of National Account 2008 (SNA 2008)

⁸ Menggunakan tahun dasar 2010 (2010=100)/ Using 2010 base year (2010=100)

⁹ Menggunakan proyeksi penduduk berdasarkan hasil SP2010/ Using population projection based on SP2010

GEOGRAFI DAN IKLIM

Geography and Climate

Hari Hujan Terbanyak selama 2020
terjadi di Pulau Petak

*Most Rainy Days
in Pulau Petak*

199 hari hujan
rainy days

PENJELASAN TEKNIS

TECHNICAL NOTES

1. Letak astronomis adalah letak suatu pada muka bumi yang didefinisikan dengan dari posisi garis lintang dan garis bujur. Garis lintang adalah koordinat geografis yang menunjukkan posisi utara-selatan sebuah titik di permukaan bumi sedangkan garis bujur adalah menunjukkan posisi timur-barat.
 2. Letak geografis adalah posisi keberadaan sebuah wilayah berdasarkan letak dan bentuknya dimuka bumi. Letak geografis menunjukkan batas-batas wilayah dan berkaitan dengan fitur geografis fisik (seperti benua, pegunungan, samudera, laut, sungai, dan danau).
 3. Luas wilayah kabupaten/kota mengacu kepada Undang-Undang Nomor 5 Tahun 2002 Tentang Pembentukan Kabupaten Kapuas, Kabupaten Seruyan, Kabupaten Sukamara, Kabupaten Lamandau, Kabupaten Gunung Mas, Kabupaten Pulang Pisau, Kabupaten Murung Raya, dan Kabupaten Barito Timur di Provinsi Kalimantan Tengah dan Permendagri RI No. 72 Tahun 2021 tentang Perubahan Atas Permen-dagri RI No. 137 Tahun 2018 tentang Kode dan Data Wilayah
1. *Astronomical position is a point on the earth, defined in terms of astronomical latitude and longitude. Latitude is a coordinate that specifies the north-south position of a point on the Earth's surface, whereas longitude specifies the east-west position.*
 2. *Geographic position is the situation of any point or area on **the earth's surface in relation to the territories or objects outside it.** Geographic position denotes territorial boundaries and relates to physical-geographic features (such as continents, mountains, oceans, seas, rivers, and lakes).*
 3. *The area of the regency/ municipality based on Law No.5 of 2002 on the Establishment of the Regencies of Kapuas, Seruyan, Sukamara, Lamandau, Gunung Mas, Pulang Pisau, Murung Raya and East Barito and Regulation of the Minister of Home Affairs RI Number 72 in 2021 on Alteration of Regulation of the Minister of Home Affairs RI Number 137 in 2018 on the Code and Regional Government Administration Data.*

Administrasi Pemerintahan.

4. Badan Pusat Statistik (BPS) telah melakukan pendataan Potensi Desa (Podes) sejak tahun 1980. Sejak saat itu, Podes dilaksanakan secara rutin sebanyak 3 kali dalam kurun waktu sepuluh tahun untuk mendukung kegiatan Sensus Penduduk, Sensus Pertanian, ataupun Sensus Ekonomi.
 5. Sejak tahun 2008, pendataan Podes mengalami perubahan dengan adanya penambahan kuesioner suplemen kecamatan dan kabupaten/kota. Penambahan kuesioner tersebut bertujuan untuk meningkatkan manfaat data Podes bagi para konsumen data dan pemerintah daerah dalam perencanaan pembangunan wilayah.
 6. Pengumpulan data Podes 2019 dilakukan melalui wawancara langsung oleh petugas terlatih dengan narasumber yang relevan. Petugas adalah aparatur ataupun mitra kerja BPS Kabupaten/Kota, sementara narasumber adalah kepala desa/lurah atau narasumber lain yang memiliki pengetahuan terhadap wilayah target pencacahan.
 7. Iklim adalah statistik cuaca dalam jangka waktu yang lama. Iklim
4. *BPS-Statistics Indonesia has been collecting village potential data since 1980. Podes has been regularly implemented 3 (three) times within ten years to support the activities of the Population Census, Agriculture Census, or Economic Census.*
 5. *Since 2008, Podes data collecting has been changed especially in providing additional information from subdistrict and regency/municipality, using separate questionnaires. The goal of these changes is to provide more benefits for data users and local government in regional development planning.*
 6. *Data collection of Podes 2019 carried out through direct interviews by trained personnel with relevant respondents. The interviewers are BPS Regency/City personnel or partners, meanwhile, the selected respondents are the village head/ward head or other respondents who have the knowledge towards the target area of enumeration.*
 7. *Climate is the statistics of weather over long periods of*

diukur dengan menilai pola variasi suhu, kelembaban, tekanan atmosfer, angin, curah hujan, jumlah partikel atmosfer, dan variabel meteorologi lainnya di wilayah tertentu dalam jangka waktu yang lama. Cuaca berbeda dengan iklim, yaitu menggambarkan kondisi jangka pendek dari variabel-variabel tersebut.

time. It is measured by assessing the patterns of variation in temperature, humidity, atmospheric pressure, wind, precipitation, atmospheric particle count, and other meteorological variables in a given region over long periods of time. Weather differs from climate, in that weather only describes the short-term conditions of these variables.

8. Data Iklim diperoleh dari Stasiun Meteorologi Klas I Tjilik Riwut Palangka Raya. Data tersebut diolah dari data di pos pengamatan di beberapa lokasi di Kabupaten Kapuas.

8. *Climate Data obtained from BMKG-Tjilik Riwut Meteorology Station of Palangka Raya. The data is processed from data at observation posts in Kapuas Regency.*

9. Curah hujan merupakan ketinggian air hujan yang terkumpul dalam tempat yang datar, tidak menguap, tidak meresap, dan tidak mengalir. Curah hujan dalam 1 (satu) millimeter memiliki arti dalam luasan satu meter persegi pada tempat yang datar tertampung air setinggi satu millimeter atau air sebanyak satu liter.

9. *Precipitation is a level of rainwater collected in a flat, non-evaporating, non-absorbing, and non-flowing place. Precipitation in 1 (one) millimeter has the meaning in an area of one square meter in a flat place that holds water as high as one millimeter or as much as one liter of water.*

ULASAN

DESCRIPTION

Kabupaten Kapuas merupakan salah satu dari 14 kabupaten/kota yang ada di wilayah Provinsi Kalimantan Tengah.

Kapuas Regency is one of 14 regency/ municipality of Kalimantan Tengah Province.

Secara astronomis, Kabupaten Kapuas terletak antara 0°8'48"-3°27'00" Lintang Selatan dan 112°2'36"-114°44'00" Bujur Timur.

Astronomically, Kapuas Regency is located between 0°8'48"-3°27'00" South Latitude and 112°2'36"-114°44'00" East Longitude.

Batas wilayah Kabupaten Kapuas meliputi:

Area Border of Kapuas Regency are:

1. Sebelah timur berbatasan dengan Kabupaten Barito Selatan dan Provinsi Kalimantan Selatan (Kabupaten Barito Kuala),
2. Sebelah barat berbatasan dengan Kabupaten Pulang Pisau,
3. Sebelah utara berbatasan dengan Kabupaten Gunung Mas,
4. Sebelah selatan berbatasan dengan Laut Jawa.

- a. *Eastside has boundary with Barito Selatan Regency and Kalimantan Selatan Province (Barito Kuala Regency),*
- b. *Westside has boundary with Pulang Pisau Regency,*
- c. *Northside has boundary with Gunung Mas Regency,*
- d. *Southside has boundary with Java Sea.*

Luas wilayah Kabupaten Kapuas adalah seluas 14.999 Km² atau 1.499.900 Ha (9,77 persen dari luas wilayah Provinsi Kalimantan Tengah) yang terbagi dalam dua kawasan besar yaitu kawasan pasang surut (umumnya di bagian selatan) yang merupakan daerah potensi pertanian tanaman pangan dan kawasan non pasang surut (umumnya di bagian utara) yang merupakan potensi lahan perkebunan karet rakyat dan perkebunan besar swasta.

Total area of Kapuas Regency is 14,999 Km² or 1,499,900 Ha (9.77 percentage of regional area of Kalimantan Tengah Province) which is divided into two of big area, the ebbside and nonebbside area. The ebbside area (generally in south area) is potential for food crops agriculture, while the nonebbside area (generally in north area) is potential for public and private rubber farm.

Kabupaten dengan ibukota Kuala Kapuas ini terbagi dalam tujuh belas kecamatan. Mantangai merupakan kecamatan terluas, yaitu sekitar 6.128 km². Sementara itu, Kecamatan Tamban Catur merupakan kecamatan terkecil, dengan luas 66,38 km².

Iklim di Kabupaten Kapuas diamati dengan 8 stasiun meteorologi (pos pengamatan) di Tamban Catur, Bataguh, Basarang, Kapuas Hilir, Pulau Petak, Kapuas Murung, dan Dadahup.

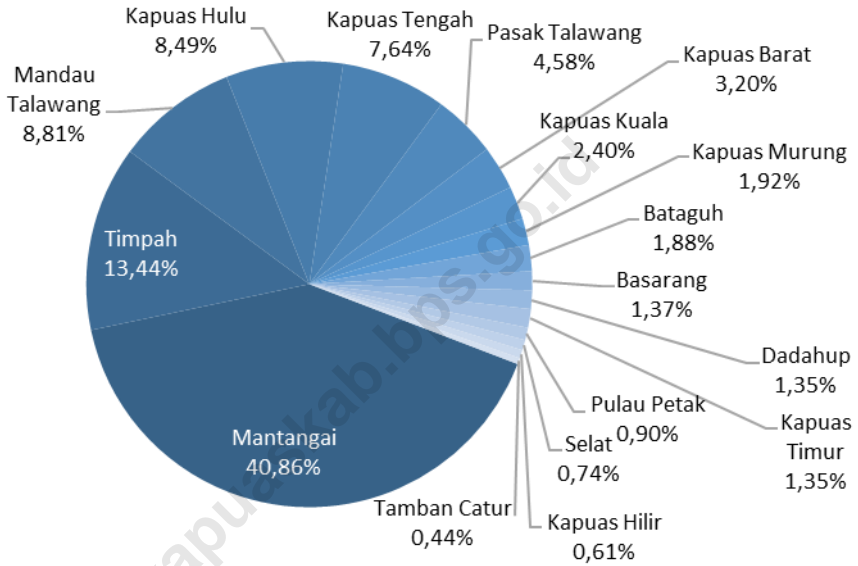
Pada tahun 2021, berdasarkan amatan dari kedelapan stasiun meteorologi didapatkan hasil bahwa bulan Desember menjadi bulan dengan hari hujan terbanyak.

Kapuas Regency's capital is in Kuala Kapuas has seventeen subdistricts. Mantangai is the largest subdistrict with 6,128 square kilometres. And, Tamban Catur Subdistrict is the smallest subdistrict, about 66.38 square kilometres.

Kapuas Regency has 8 meteorological stations. Those are in Tamban Catur, Bataguh, Basarang, Kapuas Hilir, Pulau Petak, Kapuas Murung, and Dadahup.

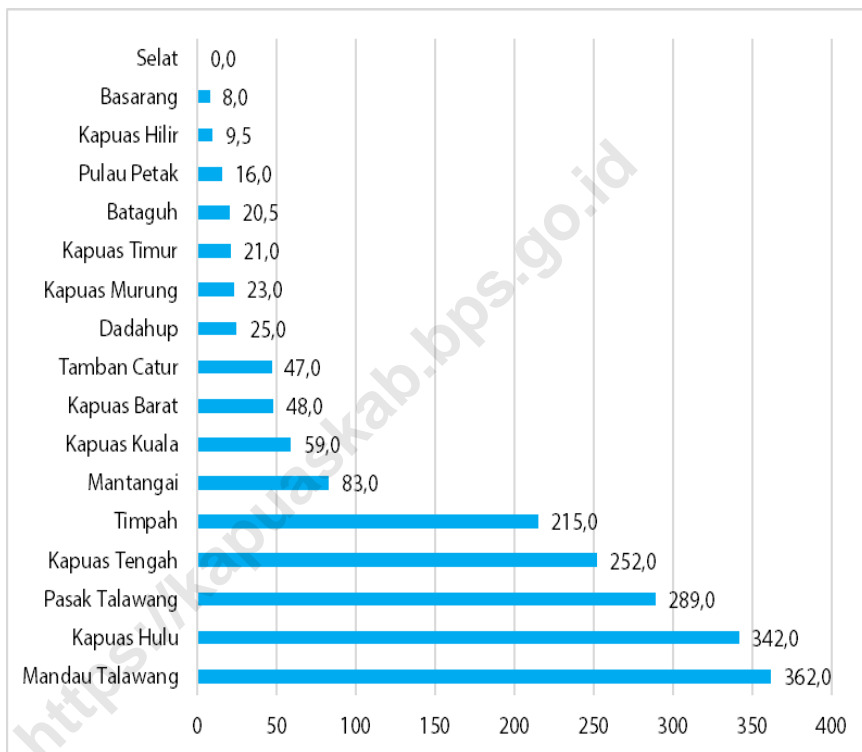
In 2021 based on eight meteorological stations, we can conclude that December was the most intensive of rainy days in Kapuas Regency.

Gambar 1 Luas Daerah menurut Kecamatan di Kabupaten Kapuas (%) , 2021
Figures Area by Subdistrict in Kapuas Regency (%) , 2021



Sumber/Source: Peraturan Menteri Dalam Negeri Nomor 72 Tahun 2021 tanggal 8 Oktober 2021
 Minister of Home Affairs Regulation Number 72/2021, October 8, 2021

Gambar 1.2. Jarak dari Ibukota Kecamatan ke Ibukota Kabupaten di Kabupaten Kapuas (km), 2021
Figures Distance between Subdistrict Capital and Regency Capital in Kapuas Regency (km), 2021



Sumber/Source: Dinas Pekerjaan Umum, Penataan Ruang, Perumahan, dan Kawasan Permukiman Kabupaten Kapuas
Public Work, Spatial Planning, Housing and Settlement Area Office of Kapuas Regency

1.1. KEADAAN GEOGRAFI GEOGRAPHY CONDITION

Tabel 1.1.1. Luas Daerah menurut Kecamatan di Kabupaten Kapuas, 2021
Table Total Area by Subdistrict in Kapuas Regency, 2021

Kecamatan <i>Subdistrict</i>	Ibukota Kecamatan <i>Capital of Subdistrict</i>	Luas <i>Total Area</i> (km ² /sq.km)
(1)	(2)	(3)
1. Kapuas Kuala	Lupak Dalam	360,62
2. Tamban Catur	Tamban Baru Tengah	66,38
3. Kapuas Timur	Anjir Serapat Baru	202,00
4. Selat	Selat Dalam	111,74
5. Bataguh	Pulau Kupang	282,26
6. Basarang	Basarang	206,00
7. Kapuas Hilir	Barimba	91,00
8. Pulau Petak	Sei Tatas	135,00
9. Kapuas Murung	Palingkau Baru	288,45
10. Dadahup	Dadahup	202,55
11. Kapuas Barat	Mandomai	480,00
12. Mantangai	Mantangai Tengah	6 128,00
13. Timpah	Timpah	2 016,00
14. Kapuas Tengah	Pujon	1 146,00
15. Pasak Talawang	Jangkang	687,00
16. Kapuas Hulu	Sei Hanyu	1 274,00
17. Mandau Talawang	Sei Pinang	1 322,00
Kapuas	Kuala Kapuas	14 999,00

Lanjutan Tabel/*Continued Table* 1.1.1

Kecamatan <i>Subdistrict</i>	Persentase terhadap Luas Kabupaten <i>Percentage to Regency's Area</i>
(1)	(4)
1. Kapuas Kuala	2,40
2. Tamban Catur	0,44
3. Kapuas Timur	1,35
4. Selat	0,75
5. Bataguh	1,88
6. Basarang	1,37
7. Kapuas Hilir	0,61
8. Pulau Petak	0,90
9. Kapuas Murung	1,92
10. Dadahup	1,35
11. Kapuas Barat	3,20
12. Mantangai	40,86
13. Timpah	13,44
14. Kapuas Tengah	7,64
15. Pasak Talawang	4,58
16. Kapuas Hulu	8,49
17. Mandau Talawang	8,82
Kapuas	100,00

Sumber/*Source*: Peraturan Menteri Dalam Negeri Nomor 72 Tahun 2020 tanggal 8 Oktober 2020
Minister of Home Affairs Regulation Number 72/2020, October 8, 2020

Tabel 1.1.2. Tinggi Wilayah dan Jarak ke Ibukota Kabupaten menurut Kecamatan di Kabupaten Kapuas, 2021
Table *Altitude and Distance to the Capital of Regency by Subdistrict in Kapuas Regency, 2021*

Kecamatan <i>Subdistrict</i>	Tinggi Wilayah ¹ (mdpl) <i>Altitude¹ (m a.s.l)</i>	Jarak ke Ibukota Kabupaten ² <i>Distance to the Capital of Regency²</i>
(1)	(2)	(3)
1. Kapuas Kuala	0 - 25	59,00
2. Tamban Catur	0 - 25	47,00
3. Kapuas Timur	0 - 25	21,00
4. Selat	0 - 25	0,00
5. Bataguh	0 - 25	20,50
6. Basarang	0 - 25	8,00
7. Kapuas Hillir	0 - 25	9,50
8. Pulau Petak	0 - 25	16,00
9. Kapuas Murung	0 - 25	23,00
10. Dadahup	0 - 25	25,00
11. Kapuas Barat	0 - 25	48,00
12. Mantangai	50 - 100	83,00
13. Timpah	100 - 500	215,00
14. Kapuas Tengah	> 500	252,00
15. Pasak Talawang	> 500	289,00
16. Kapuas Hulu	> 500	342,00
17. Mandau Talawang	> 500	362,00
Kapuas	0-25	0,00

Sumber / Source: ¹Dinas Pertanian Kabupaten Kapuas/ *Agriculture Office of Kapuas Regency*

²Dinas Pekerjaan Umum, Penataan Ruang, Perumahan, dan Kawasan Permukiman Kabupaten Kapuas/ *Public Work, Spatial Planning, Housing and Settlement Area Office of Kapuas Regency*

1.2. KEADAAN IKLIM CLIMATE CONDITION

Tabel 1.2.1 Jumlah Hari Hujan dan Curah Hujan menurut Lokasi Penakaran di Kabupaten Kapuas, 2019-2021
Number of Rainy Days and Precipitations by Measuring Out Location in Kapuas Regency, 2019-2021

Kecamatan <i>Subdistrict</i>	Lokasi Penakaran <i>Measuring Out Location</i>	2019		2020		2021	
		HH	Mm	HH	Mm	HH	Mm
(1)	(2)	(3)	(4)	(5)	(6)	(7)	(8)
1. Kapuas Kuala
2. Tamban Catur	Tamban Catur	102	2 568,0	149	3 039,0		
3. Kapuas Timur
4. Selat
5. Bataguh	Bataguh	125	1 671,0	196	2 986,0		
6. Basarang	Basarang	119	1 549,0	169	2 297,5		
7. Kapuas Hilir	Mambulau	128	2 321,2	182	3 222,3		
8. Pulau Petak	Anjir Palambang	135	2 043,0	165	2 452,0		
	Narahan	138	2 463,0	199	3 310,0		
9. Kapuas Murung	Mampai	132	2 239,0	180	2 524,0		
10. Dadahup	Dadahup	125	2 390,5	142	2 837,0		
11. Kapuas Barat
12. Mantangai
13. Timpah
14. Kapuas Tengah
15. Pasak Talawang
16. Kapuas Hulu
17. Mandau Talawang

Catatan/Note: HH = Hari Hujan/*Rainy Days* (hari/*days*)
mm = milimeter/*millimetre* (satuan untuk curah hujan/*unit for precipitation*)

Sumber/Source: Badan Meteorologi, Klimatologi dan Geofisika (BMKG)-Satuan Meteorologi Tjilik Riwut Palangka Raya
BMKG-Tjilik Riwut Meteorology Station of Palangka Raya

Tabel 1.2.2 Banyaknya Hari Hujan di Beberapa Stasiun Penakar Hujan di Kabupaten Kapuas (Hari), 2021
Number of Rainy Days by Station in Kapuas Regency (Days), 2021

	Bulan <i>Month</i>	Stasiun Penakar Hujan/ <i>Rain Gauge Station</i>		
		Tamban Catur	Bataguh	Basarang
	(1)	(2)	(3)	(4)
1.	Januari/ <i>January</i>	11	19	19
2.	Februari/ <i>February</i>	17	19	17
3.	Maret/ <i>March</i>	16	21	13
4.	April/ <i>April</i>	18	18	16
5.	Mei/ <i>May</i>	8	18	12
6.	Juni/ <i>June</i>	6	12	9
7.	Juli/ <i>July</i>	9	12	13
8.	Agustus/ <i>August</i>	9	11	9
9.	September/ <i>September</i>	17	15	15
10.	Oktober/ <i>October</i>	10	15	13
11.	November/ <i>November</i>	12	17	13
12.	Desember/ <i>December</i>	16	19	20
<i>Jumlah/Total</i>				

Lanjutan Tabel/*Continued Table* 1.2.2

Bulan <i>Month</i>	Stasiun Penakar Hujan/ <i>Rain Gauge Station</i>		
	Mambulau	Anjir Palambang	Narahan
(1)	(5)	(6)	(7)
1. Januari/ <i>January</i>	18	17	24
2. Februari/ <i>February</i>	20	14	18
3. Maret/ <i>March</i>	15	13	14
4. April/ <i>April</i>	19	15	21
5. Mei/ <i>May</i>	16	13	13
6. Juni/ <i>June</i>	10	6	11
7. Juli/ <i>July</i>	8	12	12
8. Agustus/ <i>August</i>	10	12	13
9. September/ <i>September</i>	18	18	21
10. Oktober/ <i>October</i>	11	11	11
11. November/ <i>November</i>	15	15	20
12. Desember/ <i>December</i>	22	19	21
Jumlah/ <i>Total</i>			

Lanjutan Tabel/*Continued Table* 1.2.2

	Bulan <i>Month</i>	Stasiun Penakar Hujan/ <i>Rain Gauge Station</i>	
		Mampai	Dadahup
	(1)	(8)	(9)
1.	Januari/ <i>January</i>	20	17
2.	Februari/ <i>February</i>	16	13
3.	Maret/ <i>March</i>	15	12
4.	April/ <i>April</i>	19	11
5.	Mei/ <i>May</i>	15	11
6.	Juni/ <i>June</i>	13	6
7.	Juli/ <i>July</i>	11	11
8.	Agustus/ <i>August</i>	12	9
9.	September/ <i>September</i>	11	9
10.	Oktober/ <i>October</i>	12	14
11.	November/ <i>November</i>	16	14
12.	Desember/ <i>December</i>	20	15
	Jumlah/ <i>Total</i>	180	142

Sumber/*Source*: Badan Meteorologi, Klimatologi dan Geofisika (BMKG)-Satuan Meteorologi Tjilik Riwut Palangka Raya
 BMKG-Tjilik Riwut Meteorology Station of Palangka Raya

Tabel 1.2.3 Banyaknya Curah Hujan di Beberapa Stasiun Penakar Hujan di Kabupaten Kapuas (mm), 2021
Table Number of Precipitations by Station in Kapuas Regency (mm), 2021

	Bulan Month	Stasiun Penakar Hujan/Rain Gauge Station		
		Tamban Catur	Bataguh	Basarang
	(1)	(2)	(3)	(4)
1.	Januari/January	295,0	423,0	284,0
2.	Februari/February	326,0	366,0	312,0
3.	Maret/March	353,0	269,0	183,0
4.	April/April	357,0	283,0	115,0
5.	Mei/May	130,0	280,0	268,0
6.	Juni/June	46,0	190,0	59,0
7.	Juli/July	139,0	122,0	87,0
8.	Agustus/August	254,0	108,0	88,0
9.	September/September	313,0	196,0	137,5
10.	Oktober/October	234,0	131,0	211,0
11.	November/November	257,0	261,0	235,0
12.	Desember/December	335,0	357,0	318,0
	Jumlah/Total	3 039,0	2 986,0	2 297,5

Lanjutan Tabel/*Continued Table* 1.2.3

	Bulan <i>Month</i>	Stasiun Penakar Hujan/ <i>Rain Gauge Station</i>		
		Mambulau	Anjir Palambang	Narahan
	(1)	(5)	(6)	(7)
1.	Januari/ <i>January</i>	332,4	327,0	408,0
2.	Februari/ <i>February</i>	323,7	307,0	192,0
3.	Maret/ <i>March</i>	256,3	199,0	300,0
4.	April/ <i>April</i>	302,0	207,0	509,0
5.	Mei/ <i>May</i>	374,2	205,0	265,0
6.	Juni/ <i>June</i>	283,8	66,0	78,0
7.	Juli/ <i>July</i>	85,8	76,0	115,0
8.	Agustus/ <i>August</i>	186,7	140,0	160,0
9.	September/ <i>September</i>	214,6	231,0	192,0
10.	Oktober/ <i>October</i>	276,8	221,0	349,0
11.	November/ <i>November</i>	260,5	167,0	407,0
12.	Desember/ <i>December</i>	325,5	306,0	335,0
	Jumlah/ <i>Total</i>	3 222,3	2 452,0	3 310,0

Lanjutan Tabel/*Continued Table* 1.2.3

Bulan <i>Month</i>	Stasiun Penakar Hujan/ <i>Rain Gauge Station</i>	
	Mampai	Dadahup
(1)	(8)	(9)
1. Januari/ <i>January</i>	335,0	361,0
2. Februari/ <i>February</i>	361,0	430,0
3. Maret/ <i>March</i>	160,0	172,5
4. April/ <i>April</i>	249,0	390,5
5. Mei/ <i>May</i>	158,0	233,5
6. Juni/ <i>June</i>	86,0	83,0
7. Juli/ <i>July</i>	103,0	116,5
8. Agustus/ <i>August</i>	171,0	113,5
9. September/ <i>September</i>	125,0	159,0
10. Oktober/ <i>October</i>	237,0	349,5
11. November/ <i>November</i>	304,0	187,5
12. Desember/ <i>December</i>	235,0	240,5
Jumlah/ <i>Total</i>	2 524,0	2 837,0

Sumber/*Source*: Badan Meteorologi, Klimatologi dan Geofisika (BMKG)-Satuan Meteorologi Tjilik Rivut Palangka Raya
 BMKG- Tjilik Rivut Meteorology Station of Palangka Raya

PEMERINTAHAN

Government

Pegawai Negeri Sipil Daerah di Kabupaten Kapuas
Regional Civil Servant in Kapuas Regency **2020**

Pegawai Negeri Sipil (PNS)

Civil Servant

5 912 orang
people



48,58%

diantaranya adalah PNS laki-laki
male civil servants



70,45%

didominasi oleh lulusan sarjana
dominated by university graduates

242 dari **762** orang pejabat struktural
adalah perempuan

242 of 762 structural were women



PENJELASAN TEKNIS

TECHNICAL NOTES

1. Desa/kelurahan adalah satuan organisasi pemerintahan terendah di Indonesia. Desa dipimpin oleh seorang kepala desa yang berada di bawah camat. Kepala desa dipilih secara demokratis oleh masyarakat, sedangkan kepala kelurahan ditunjuk dari pegawai negeri.
 2. Kabupaten/kota di Provinsi Kalimantan Tengah sampai tahun 1998, sebelum ada pemekaran daerah, yaitu :
 - a. Kota Palangka Raya;
 - b. Kabupaten Barito Selatan;
 - c. Kabupaten Barito Utara;
 - d. Kabupaten Kapuas;
 - e. Kabupaten Kotawaringin Barat;
 - f. Kabupaten Kotawaringin Timur
 Kabupaten di Provinsi Kalimantan Tengah yang merupakan hasil pemekaran daerah sejak tahun 1999 yaitu :
 - a. Kabupaten Barito Timur;
 - b. Kabupaten Murung Raya;
 - c. Kabupaten Gunung Mas;
 - d. Kabupaten Pulang Pisau;
 - e. Kabupaten Lamandau;
 - f. Kabupaten Sukamara;
 - g. Kabupaten Kapuas;
 - h. Kabupaten Seruyan.
 3. Anggota Dewan Perwakilan
1. *Village/kelurahan refers to the territory which is the lowest administration unit of the Government of Indonesia. This includes the community which is headed by a village head who ranks directly below the subdistrict head. The heads of village are democratically elected by the community, whereas heads of kelurahan (lurah) are appointed as public servants.*
 2. *Regencies/municipality in Kalimantan Tengah Province until 1998, before the expansion happened, are:*
 - a. *Palangka Raya Municipality;*
 - b. *Barito Selatan Regency;*
 - c. *Barito Utara Regency;*
 - d. *Kapuas Regency;*
 - e. *Kotawaringin Barat Regency;*
 - f. *Kotawaringin Timur Regency.**The name of regency in Kalimantan Tengah that formed at the expansion since 1999 are :*
 1. *Barito Timur Regency;*
 2. *Murung Raya Regency;*
 3. *Gunung Mas Regency;*
 4. *Pulang Pisau Regency;*
 5. *Lamandau Regency;*
 6. *Sukamara Regency;*
 7. *Kapuas Regency;*
 8. *Seruyan Regency.*
 3. *Members of the Regional House*

GOVERNMENT

Rakyat Daerah (DPRD) dipilih melalui pemilihan umum (pemilu) dan dilantik dalam masa jabatan lima tahun.

of Representatives (DPRD) are elected through a general election and appointed for a five-years membership.

4. Pegawai negeri sipil (PNS) adalah setiap warga negara Republik Indonesia yang telah memenuhi syarat yang ditentukan, diangkat oleh pejabat yang berwenang, dan diserahi tugas dalam jabatan negeri, atau diserahi tugas negara lainnya, dan digaji berdasarkan peraturan perundang-undangan yang berlaku. PNS terdiri dari PNS pusat dan PNS daerah.
4. *The civil servant (PNS) is every citizen of the Republic of Indonesia who has been determined eligible, be appointed by the authorized official, and assigned the duty in the state office, or charge of any other state duty, is paid based on legislation and regulations. PNS consists of central and regional civil servant.*

ULASAN	DESCRIPTION
Kabupaten Kapuas membawahi 17 kecamatan, 233 desa/kelurahan yang terdiri dari 214 desa, 17 kelurahan, dan 2 Unit Permukiman Transmigrasi (UPT).	<i>Kapuas Regency controls 17 subdistricts, 233 villages/kelurahan consist of 214 villages, 17 kelurahan, and 2 Transmigration Settlement Unit (TSU).</i>
Jumlah wakil rakyat yang duduk pada lembaga legislatif, yaitu Dewan Perwakilan Rakyat Daerah (DPRD) sebanyak 40 orang, dengan 29 orang laki-laki dan 11 orang perempuan.	<i>Number of member of the Regional House of Kapuas Regency in 2021 was 40 people, consisting of 29 men and 11 women.</i>
Pada tahun 2021 terdapat sebanyak 5.912 Pegawai Negeri Sipil di lingkungan Pemerintah Daerah Kabupaten Kapuas. Sebagian besar didominasi oleh pegawai negeri yang memiliki tingkat pendidikan sarjana/doktor/Ph.D sebesar 70,45 persen.	<i>In 2021, number of government employees in Local Government of Kapuas Regency were 5,912 people. Most of them are dominated by government employees who held university graduates amount 70.45 percent.</i>
Golongan terbanyak PNS di Kabupaten Kapuas berada di Golongan III pada tahun 2021, yaitu sebanyak 3.167 orang, dimana pada golongan ini jumlah perempuan adalah 1.692 orang, lebih banyak dibandingkan laki-laki yang berjumlah 1.475 orang.	<i>Most of civil servants in Kapuas Regency in 2021 were range III with 3,167 people; 1,692 women, more than men with 1,475 people.</i>
Total pendapatan Kabupaten Kapuas tahun 2021 sekitar 1.637 milyar rupiah. Dari total tersebut, hanya sekitar 84 milyar rupiah yang merupakan pendapatan asli daerah (PAD). Sisanya sebanyak 1.301	<i>Total revenue of Kapuas Regency in 2021 around 1,637 billion rupiah. Of the total, only about 84 billion rupiah which is original local government revenue (PAD). The remaining 1,301 billion rupiah a result equalization</i>

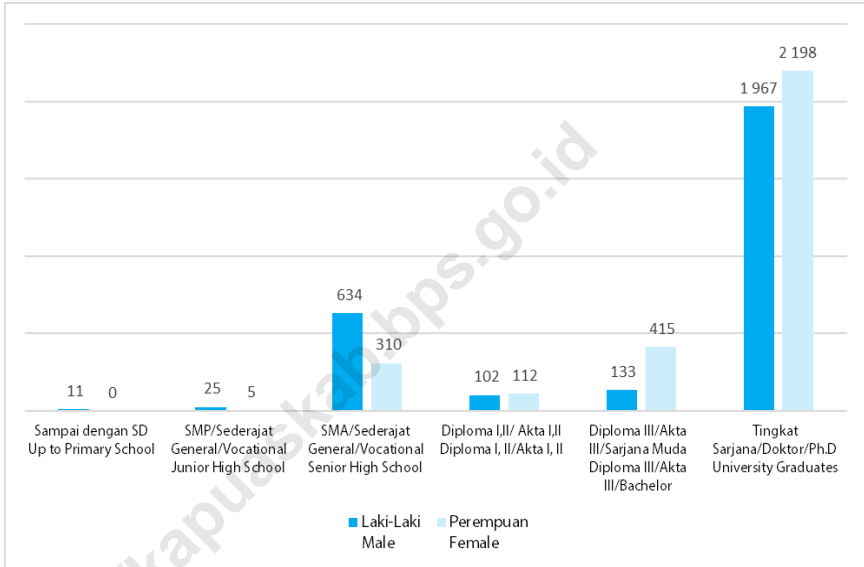
GOVERNMENT

milyar rupiah merupakan dana hasil perimbangan/dana alokasi, serta 251 milyar rupiah hasil dari lain-lain pendapatan daerah yang sah seperti hibah, dana bagi hasil pajak, dana penyesuaian dan otonomi khusus, dan bantuan keuangan.

fund/fund allocations, and 251 billion rupiah proceeds from other legal revenue such as grants, tax sharing, autonomous region and balancing funds, and financial assistance.

<https://kapuaskab.bps.go.id>

Gambar 2. Jumlah Pegawai Negeri Sipil Daerah menurut Tingkat Pendidikan dan Jenis Kelamin di Kabupaten Kapuas, 2021
Figures **2.** Jumlah Pegawai Negeri Sipil Daerah menurut Tingkat Pendidikan dan Jenis Kelamin di Kabupaten Kapuas, 2021
Number of Region Government Civil Servants by Education Level and Sex in Kapuas Regency, 2021



Sumber / Source: Badan Kepegawaian dan Pengembangan Sumber Daya Manusia Kabupaten Kapuas
Civil Servant and Human Resources Development Agency of Kapuas Regency

2.1. WILAYAH ADMINISTRATIF ADMINISTRATIVE AREA

Tabel 2.1.1 Jumlah Desa¹/Kelurahan menurut Kecamatan di
Table Kabupaten Kapuas, 2017-2021
*Number of Villages¹/Kelurahan by Subdistrict in Kapuas
Regency, 2017-2021*

Kecamatan Subdistrict	2017	2018	2019	2020	2021
(1)	(2)	(3)	(4)	(5)	(6)
1. Kapuas Kuala	13	13	13	13	13
2. Tamban Catur	10	10	10	10	10
3. Kapuas Timur	7	7	7	7	7
4. Selat	10	10	10	10	10
5. Bataguh	15	15	15	15	15
6. Basarang	14	14	14	14	14
7. Kapuas Hilir	8	8	8	8	8
8. Pulau Petak	12	12	12	12	12
9. Kapuas Murung	23	23	23	23	23
10. Dadahup	15	15	15	15	15
11. Kapuas Barat	12	12	12	12	12
12. Mantangai	38	38	38	38	38
13. Timpah	9	9	9	9	9
14. Kapuas Tengah	13	13	13	13	13
15. Pasak Talawang	10	10	10	10	10
16. Kapuas Hulu	14	14	14	14	14
17. Mandau Talawang	10	10	10	10	10
Kapuas	233	233	233	233	233

Catatan/Note:

¹Termasuk Kelurahan dan Unit Permukiman Transmigrasi (UPT)/Include Transmigration Settlement Unit

Sumber/Source:

Peraturan Kepala Badan Pusat Statistik Nomor 1 Tahun 2021 Tanggal 5 Februari 2021 tentang Perubahan Atas Peraturan Kepala Badan Pusat Statistik Nomor 3 Tahun 2020 tentang Kode dan Nama Wilayah Kerja Statistik Tahun 2021/Chief Statistician Regulation Number 1/2022, February 5 2022, as a revision of Chief Statistician Regulation Number 3 of 2021 on Code and Name of Regional Level of Data Collection

2.2. DEWAN PERWAKILAN RAKYAT DAERAH REGIONAL HOUSE OF REPRESENTATIVE

Tabel 2.2.1 Jumlah Anggota Dewan Perwakilan Rakyat Daerah menurut Partai Politik dan Jenis Kelamin di Kabupaten Kapuas, 2021
Table 2.2.1 *Number of Regional House of Representatives's Members by Political Parties and Sex in Kapuas Regency, 2021*

Partai Politik <i>Political Parties</i>	Laki-laki <i>Male</i>	Perempuan <i>Female</i>	Jumlah <i>Total</i>
(1)	(2)	(3)	(4)
1. Partai Golkar	5	1	6
2. PDI Perjuangan	6	-	6
3. Partai Nasdem	5	1	6
4. Partai Peratuan Pembangunan	2	2	4
5. Partai Gerindra	1	3	4
6. Partai Hanura	3	-	3
7. Partai Demokrat	1	2	3
8. Partai Keadilan Sejahtera	1	1	2
9. Partai Amanat Nasional	2	1	3
10. Partai Kebangkitan Bangsa	2	-	2
11. Partai Bulan Bintang	1	-	1
Jumlah/Total	29	11	40

Sumber/*Source:* Sekretariat DPRD Kabupaten Kapuas
Regional House of Representatives Secretariat of Kapuas Regency

Tabel 2.2.2 Jumlah Anggota Dewan Perwakilan Rakyat Daerah menurut Tingkat Pendidikan dan Jenis Kelamin di Kabupaten Kapuas, 2021
Number of Regional House of Representatives's Members by Educational Level and Sex in Kapuas Regency, 2021

Tingkat Pendidikan <i>Educational Level</i>	Laki-laki <i>Male</i>	Perempuan <i>Female</i>	Jumlah <i>Total</i>
(1)	(2)	(3)	(4)
SMA <i>General/Vocational Senior High School</i>	11	6	17
Diploma I/II <i>Diploma I/II</i>	-	-	-
Akademi/Diploma III <i>Academy/Diploma III</i>	1	-	1
S1/Bachelor	12	5	17
S2/Magister	5	-	5
S3/Doctor	-	-	-
Jumlah/Total	29	11	40

Sumber/Source: Sekretariat DPRD Kabupaten Kapuas
Regional House of Representatives Secretariat of Kapuas Regency

Tabel 2.2.3 Banyaknya Keputusan DPRD menurut Jenis Keputusan di Kabupaten Kapuas, 2017-2021
Table Number of Regional House of Representatives's Decisions by Kind of Decisions in Kapuas Regency, 2017-2021

Jenis Keputusan Kind of Decisions	2017	2018	2019	2020	2021
(1)	(2)	(3)	(4)	(5)	(6)
Peraturan Daerah/Local Regulations	9	11	-	14	
Keputusan DPRD Regional House of Representatives's Decisions	21	24	29	23	
Keputusan Pimpinan DPRD Decisions of Head of Regional House of Representatives	37	41	21	30	
Keputusan Daerah/Local Decisions		-	-	-	
Rapat-rapat/Meeting	264	209	153	112	
Rapat Paripurna/Plenary Meeting	43	17	28	37	
Lainnya/Others	-	-	-	-	
Jumlah/Total	374	302	231	216	

Sumber/Source: Sekretariat DPRD Kabupaten Kapuas
 Regional House of Representatives Secretariat of Kapuas Regency

2.3. SUMBER DAYA MANUSIA HUMAN RESOURCES

Tabel 2.3.1 Jumlah Pegawai Negeri Sipil Daerah menurut Jabatan dan Jenis Kelamin di Kabupaten Kapuas, Desember 2020 dan Desember 2021
Table 2.3.1 *Number of Regional Civil Servants by Occupation and Sex in Kapuas Regency, December 2020 and December 2021*

Jabatan <i>Occupation</i>	2020		Jumlah <i>Total</i>
	Laki-laki <i>Male</i>	Perempuan <i>Female</i>	
(1)	(2)	(3)	(4)
Fungsional Tertentu <i>Specific Functional</i>	1 557	2 434	3 991
Fungsional Umum Staf <i>General Functional</i>	795	364	1 159
Struktural/ <i>Structural</i>	520	242	762
Eselon V/ <i>5th Echelon</i>	-	-	-
Eselon IV/ <i>4th Echelon</i>	366	201	567
Eselon III/ <i>3rd Echelon</i>	128	38	166
Eselon II/ <i>2nd Echelon</i>	26	3	29
Eselon I/ <i>1st Echelon</i>	-	-	-
Jumlah/ <i>Total</i>	2 872	3 040	5 912

Lanjutan Tabel/*Continued Table* 2.3.1

Jabatan <i>Occupation</i>	2021		
	Laki-laki <i>Male</i>	Perempuan <i>Female</i>	Jumlah <i>Total</i>
(1)	(2)	(3)	(4)
Fungsional Tertentu <i>Specific Functional</i>	1 563	2 366	3 929
Fungsional Umum Staf <i>General Functional</i>	682	388	1 070
Struktural/ <i>Structural</i>	-	-	-
Eselon V/ <i>5th Echelon</i>	24	3	27
Eselon IV/ <i>4th Echelon</i>	115	38	153
Eselon III/ <i>3rd Echelon</i>	311	194	505
Eselon II/ <i>2nd Echelon</i>	-	-	-
Eselon I/ <i>1st Echelon</i>	1 563	2 366	3 929
Jumlah/ <i>Total</i>	2 695	2 989	5 684

Sumber/*Source*: Badan Kepegawaian dan Pengembangan Sumber Daya Manusia Kabupaten Kapuas
Civil Servant and Human Resources Development Agency of Kapuas Regency

Tabel 2.3.2 Jumlah Pegawai Negeri Sipil Daerah menurut Tingkat Pendidikan dan Jenis Kelamin di Kabupaten Kapuas, Desember 2020 dan Desember 2021
Number of Regional Civil Servants by Education Level and Sex in Kapuas Regency, December 2020 and December 2021

Tingkat Pendidikan <i>Educational Level</i>	2020		
	Laki-laki <i>Male</i>	Perempuan <i>Female</i>	Jumlah <i>Total</i>
(1)	(5)	(6)	(7)
Sampai dengan SD <i>Up to Primary School</i>	11	-	11
SMP/Sederajat <i>General/Vocational Junior High School</i>	25	5	30
SMA/Sederajat <i>General/Vocational Senior High School</i>	634	310	944
Diploma I, II/ Akta I, II <i>Diploma I, II/Akta I, II</i>	102	112	214
Diploma III/Akta III/Sarjana Muda <i>Diploma III/Akta III/Bachelor</i>	133	415	548
Tingkat Sarjana /Doktor/Ph.D <i>University Graduates</i>	1 967	2 198	4 165
Jumlah/ Total	2 872	3 040	5 912

Lanjutan Tabel/*Continued Table* 2.3.2

Tingkat Pendidikan <i>Educational Level</i>	2021		
	Laki-laki <i>Male</i>	Perempuan <i>Female</i>	Jumlah <i>Total</i>
(1)	(5)	(6)	(7)
Sampai dengan SD <i>Up to Primary School</i>	8	-	8
SMP/Sederajat <i>General/Vocational Junior High School</i>	19	5	24
SMA/Sederajat <i>General/Vocational Senior High School</i>	581	280	861
Diploma I, II/ Akta I, II <i>Diploma I, II/Akta I, II</i>	86	103	189
Diploma III/Akta III/Sarjana Muda <i>Diploma III/Akta III/Bachelor</i>	125	412	537
Tingkat Sarjana /Doktor/Ph.D <i>University Graduates</i>	1 876	2 189	4 065
Jumlah/ <i>Total</i>	2 695	2 989	5 684

Sumber/ *Source*: Badan Kepegawaian dan Pengembangan Sumber Daya Manusia Kabupaten Kapuas
Civil Servant and Human Resources Development Agency of Kapuas Regency

Tabel 2.3.3 Jumlah Pegawai Negeri Sipil Daerah menurut Tingkat Kepangkatan dan Jenis Kelamin di Kabupaten Kapuas, Desember 2020 dan Desember 2021
Number of Regional Civil Servants by Hierarchy and Sex in Kapuas Regency, December 2020 and December 2021

Pangkat/Golongan Ruang <i>Hierarchy</i>	2020		
	Laki-laki <i>Male</i>	Perempuan <i>Female</i>	Jumlah <i>Total</i>
(1)	(5)	(6)	(7)
1. I/A (Juru Muda)	-	-	-
2. I/B (Juru Muda Tingkat I)	3	-	3
3. I/C (Juru)	1	1	2
4. I/D (Juru Tingkat I)	10	-	10
Golongan I/ <i>Range I</i>	14	1	15
5. II/A (Pengatur Muda)	34	9	43
6. II/B (Pengatur Muda Tingkat I)	85	25	110
7. II/C (Pengatur)	136	99	235
8. II/D (Pengatur Tingkat I)	163	96	259
Golongan II/ <i>Range II</i>	418	229	647
9. III/A (Penata Muda)	251	329	580
10. III/B (Penata Muda Tingkat 1)	343	447	790
11. III/C (Penata)	385	495	880
12. III/D (Penata Tingkat I)	496	421	917
Golongan III/ <i>Range III</i>	1 475	1 692	3 167
13. IV/A (Pembina)	369	375	744
14. IV/B (Pembina Tingkat I)	579	743	1 322
15. IV/C (Pembina Utama Muda)	17	-	17
16. IV/D (Pembina Utama Madya)	-	-	-
17. IV/E (Pembina Utama)	-	-	-
Golongan IV/ <i>Range IV</i>	965	1118	2083
Jumlah/ <i>Total</i>	2 872	3 040	5 912

Lanjutan Tabel/Continued Table 2.3.3

Pangkat/Golongan Ruang <i>Hierarchy</i>	2021		
	Laki-laki <i>Male</i>	Perempuan <i>Female</i>	Jumlah <i>Total</i>
(1)	(5)	(6)	(7)
1. I/A (Juru Muda)	-	-	-
2. I/B (Juru Muda Tingkat I)	3	-	3
3. I/C (Juru)	1	1	2
4. I/D (Juru Tingkat I)	8	-	8
Golongan I/ <i>Range I</i>	12	1	13
5. II/A (Pengatur Muda)	42	15	57
6. II/B (Pengatur Muda Tingkat I)	81	25	106
7. II/C (Pengatur)	129	100	229
8. II/D (Pengatur Tingkat I)	155	94	249
Golongan II/ <i>Range II</i>	407	234	641
9. III/A (Penata Muda)	259	356	615
10. III/B (Penata Muda Tingkat I)	317	434	751
11. III/C (Penata)	376	488	864
12. III/D (Penata Tingkat I)	448	405	853
Golongan III/ <i>Range III</i>	1 400	1 683	3 083
13. IV/A (Pembina)	330	355	685
14. IV/B (Pembina Tingkat I)	532	716	1 248
15. IV/C (Pembina Utama Muda)	14	-	14
16. IV/D (Pembina Utama Madya)	-	-	-
17. IV/E (Pembina Utama)	-	-	-
Golongan IV/ <i>Range IV</i>	876	1 071	1 947
Jumlah/ <i>Total</i>	2 695	2 989	5 684

Sumber/Source: Badan Kepegawaian dan Pengembangan Sumber Daya Manusia Kabupaten Kapuas
Civil Servant and Human Resources Development Agency of Kapuas Regency

Tabel 2.3.4 Jumlah Pegawai Negeri Sipil Daerah menurut Jenis Kelamin di Kabupaten Kapuas, 2012- 2022
Number of Regional Civil Servants by Sex in Kapuas Regency, 2012-2021

Tahun Year	Pegawai Negeri Sipil Daerah/ <i>Regional Civil Servants</i>		
	Laki-Laki Male	Perempuan Female	Jumlah Total
(1)	(2)	(3)	(4)
2012	4 196	3 729	7 925
2013	4 102	3 713	7 815
2014	3 942	3 607	7 549
2015	3 882	3 569	7 451
2016	3 762	3 849	7 251
2017	3 223	3 115	6 378
2018	3 063	3 046	6 109
2019	2 968	3 046	6 014
2020	2 872	3 040	5 912
2021			

Sumber/Source:

Badan Kepegawaian dan Pengembangan Sumber Daya Manusia Kabupaten Kapuas
Civil Servant and Human Resources Development Agency of Kapuas Regency

Tabel 2.3.5 Jumlah Pegawai Negeri Sipil Daerah Laki-laki yang Menduduki Jabatan menurut Unit Kerja/Satuan Kerja dan Eselon di Kabupaten Kapuas, Desember 2021
Table Number of Men Regional Civil Servants that Occupied Chair by Work Unit and Echelon in Kapuas Regency, December 2021

Unit Kerja/Satuan Kerja <i>Work Unit</i>	Eselon/Echelon				
	IA	IB	IIA	IIB	IIIA
(1)	(2)	(3)	(4)	(5)	(6)
1. Sekretariat Daerah	-	-			
2. Sekretariat Dewan Perwakilan Rakyat Daerah	-	-			
3. Sekretariat Komisi Pemilihan Umum	-	-			
4. Sekretariat KORPRI	-	-			
5. Inspektorat	-	-			
6. Badan Kepegawaian dan Pengembangan Sumber Daya Manusia	-	-			
7. Badan Kesatuan Bangsa dan Politik	-	-			
8. Badan Penanggulangan Bencana Daerah	-	-			
9. Badan Pengelola Keuangan dan Aset Daerah	-	-			
10. Badan Pengelola Pajak dan Retribusi Daerah	-	-			
11. Badan Perencanaan Pembangunan Daerah	-	-			
12. Dinas Kearsipan dan Perpustakaan	-	-			
13. Dinas Kebudayaan, Kepemudaan, dan Olahraga	-	-			
14. Dinas Kependudukan dan Pencatatan Sipil	-	-			
15. Dinas Kesehatan	-	-			
16. Dinas Ketahanan Pangan	-	-			
17. Dinas Komunikasi dan Informatika	-	-			
18. Dinas Lingkungan Hidup	-	-			
19. Dinas Pekerjaan Umum, Penataan Ruang, Perumahan, dan Kawasan Permukiman	-	-			
20. Dinas Pemberdayaan Masyarakat dan Desa	-	-			
21. Dinas Pemberdayaan Perempuan, Perlindungan Anak, Pengendalian Penduduk, dan Keluarga Berencana	-	-			

Lanjutan Tabel/*Continued Table* 2.3.5

	Unit Kerja/Satuan Kerja <i>Work Unit</i>	Eselon/ <i>Echelon</i>				Jumlah <i>Total</i>
		IIIB	IVA	IVB	V	
	(1)	(7)	(8)	(9)	(10)	(11)
1.	Sekretariat Daerah			-	-	
2.	Sekretariat Dewan Perwakilan Rakyat Daerah			-	-	
3.	Sekretariat Komisi Pemilihan Umum			-	-	
4.	Sekretariat KORPRI			2	-	
5.	Inspektorat			-	-	
6.	Badan Kepegawaian dan Pengembangan Sumber Daya Manusia			-	-	
7.	Badan Kesatuan Bangsa dan Politik			-	-	
8.	Badan Penanggulangan Bencana Daerah			-	-	
9.	Badan Pengelola Keuangan dan Aset Daerah			-	-	
10.	Badan Pengelola Pajak dan Retribusi Daerah			-	-	
11.	Badan Perencanaan Pembangunan Daerah			-	-	
12.	Dinas Kearsipan dan Perpustakaan			-	-	
13.	Dinas Kebudayaan, Kepemudaan, dan Olahraga			-	-	
14.	Dinas Kependudukan dan Pencatatan Sipil			-	-	
15.	Dinas Kesehatan			-	-	
16.	Dinas Ketahanan Pangan			-	-	
17.	Dinas Komunikasi dan Informatika			-	-	
18.	Dinas Lingkungan Hidup			-	-	
19.	Dinas Pekerjaan Umum, Penataan Ruang, Perumahan, dan Kawasan Permukiman			-	-	
20.	Dinas Pemberdayaan Masyarakat dan Desa			-	-	
21.	Dinas Pemberdayaan Perempuan, Perlindungan Anak, Pengendalian Penduduk, dan Keluarga Berencana			-	-	

Lanjutan Tabel/*Continued Table* 2.3.5

Unit Kerja/Satuan Kerja <i>Work Unit</i>	Eselon/ <i>Echelon</i>				
	IA	IB	IIA	IIB	IIIA
(1)	(2)	(3)	(4)	(5)	(6)
22. Dinas Penanaman Modal dan Pelayanan Terpadu Satu Pintu	-	-	-		
23. Dinas Pendidikan	-	-	-		
24. Dinas Perdagangan, Perindustrian, Koperasi, dan Usaha Kecil Menengah	-	-	-		
25. Dinas Perhubungan	-	-	-		
26. Dinas Perikanan	-	-	-		
27. Dinas Pertanian	-	-	-		
28. Dinas Sosial	-	-	-		
29. Dinas Tenaga Kerja	-	-	-		
30. Dinas Transmigrasi	-	-	-		
31. RSUD dr. H. Soemarno Sosroatmodjo	-	-	-		
32. Satuan Polisi Pamong Praja dan Pemadam Kebakaran	-	-	-		
33. Sanggar Kegiatan Belajar	-	-	-		
34. Gudang Farmasi Kesehatan	-	-	-		
35. Akademi Keperawatan Pemerintah Daerah	-	-	-		
36. Laboratorium Kesehatan Daerah	-	-	-		
37. Kantor Kecamatan se-Kabupaten Kapuas	-	-	-		
38. Kantor Kelurahan se-Kabupaten Kapuas	-	-	-		
39. UPT Balai Latihan Kerja	-	-	-		
40. UPT Rumah Potong Hewan	-	-	-		
41. UPT Puskesmas se-Kabupaten Kapuas	-	-	-		
42. Koordinator Wilayah Kecamatan se-Kabupaten Kapuas	-	-	-		
<i>Jumlah/Total</i>	-	-	1		

Lanjutan Tabel/*Continued Table* 2.3.5

	Unit Kerja/Satuan Kerja <i>Work Unit</i>	Eselon/ <i>Echelon</i>				Jumlah <i>Total</i>
		IIIB	IVA	IVB	V	
	(1)	(7)	(8)	(9)	(10)	(11)
22.	Dinas Penanaman Modal dan Pelayanan Terpadu Satu Pintu				-	
23.	Dinas Pendidikan				-	
24.	Dinas Perdagangan, Perindustrian, Koperasi, dan Usaha Kecil Menengah				-	
25.	Dinas Perhubungan				-	
26.	Dinas Perikanan				-	
27.	Dinas Pertanian				-	
28.	Dinas Sosial				-	
29.	Dinas Tenaga Kerja				-	
30.	Dinas Transmigrasi				-	
31.	RSUD dr. H. Soemarno Sosroatmodjo				-	
32.	Satuan Polisi Pamong Praja dan Pemadam Kebakaran				-	
33.	Sanggar Kegiatan Belajar				-	
34.	Gudang Farmasi Kesehatan				-	
35.	Akademi Keperawatan Pemerintah Daerah				-	
36.	Laboratorium Kesehatan Daerah				-	
37.	Kantor Kecamatan se-Kabupaten Kapuas				-	
38.	Kantor Kelurahan se-Kabupaten Kapuas				-	
39.	UPT Balai Latihan Kerja				-	
40.	UPT Rumah Potong Hewan				-	
41.	UPT Puskesmas se-Kabupaten Kapuas				-	
42.	Koordinator Wilayah Kecamatan se-Kabupaten Kapuas				-	
Jumlah/ <i>Total</i>					-	

Sumber/*Source*:Badan Kepegawaian dan Pengembangan Sumber Daya Manusia Kabupaten Kapuas
Civil Servant and Human Resources Development Agency of Kapuas Regency

Tabel 2.3.6 Jumlah Pegawai Negeri Sipil Daerah Perempuan yang Menduduki Jabatan menurut Unit Kerja/Satuan Kerja dan Eselon di Kabupaten Kapuas, Desember 2021
Number of Women Regional Civil Servants that Occupied Chair by Work Unit and Echelon in Kapuas Regency, December 2021

Unit Kerja/Satuan Kerja <i>Work Unit</i>	Eselon/Echelon				
	IA	IB	IIA	IIB	IIIA
(1)	(2)	(3)	(4)	(5)	(6)
1. Sekretariat Daerah	-	-	-	-	3
2. Sekretariat Dewan Perwakilan Rakyat Daerah	-	-	-	-	-
3. Sekretariat Komisi Pemilihan Umum	-	-	-	-	-
4. Sekretariat KORPRI	-	-	-	-	-
5. Inspektorat	-	-	-	-	-
6. Badan Kepegawaian dan Pengembangan Sumber Daya Manusia	-	-	-	-	-
7. Badan Kesatuan Bangsa dan Politik	-	-	-	1	-
8. Badan Penanggulangan Bencana Daerah	-	-	-	-	-
9. Badan Pengelola Keuangan dan Aset Daerah	-	-	-	-	-
10. Badan Pengelola Pajak dan Retribusi Daerah	-	-	-	-	-
11. Badan Perencanaan Pembangunan Daerah	-	-	-	-	-
12. Dinas Kearsipan dan Perpustakaan	-	-	-	1	-
13. Dinas Kebudayaan, Kepemudaan, dan Olahraga	-	-	-	-	1
14. Dinas Kependudukan dan Pencatatan Sipil	-	-	-	-	-
15. Dinas Kesehatan	-	-	-	-	-
16. Dinas Ketahanan Pangan	-	-	-	-	-
17. Dinas Komunikasi dan Informatika	-	-	-	-	-
18. Dinas Lingkungan Hidup	-	-	-	1	-
19. Dinas Pekerjaan Umum, Penataan Ruang, Perumahan, dan Kawasan Permukiman	-	-	-	-	-
20. Dinas Pemberdayaan Masyarakat dan Desa	-	-	-	-	-
21. Dinas Pemberdayaan Perempuan, Perlindungan Anak, Pengendalian Penduduk, dan Keluarga Berencana	-	-	-	-	-

Lanjutan Tabel/*Continued Table* 2.3.6

	Unit Kerja/Satuan Kerja <i>Work Unit</i>	Eselon/ <i>Echelon</i>				Jumlah <i>Total</i>
		IIIB	IVA	IVB	V	
	(1)	(7)	(8)	(9)	(10)	(11)
1.	Sekretariat Daerah	-	9	-	-	12
2.	Sekretariat Dewan Perwakilan Rakyat Daerah	-	2	-	-	2
3.	Sekretariat Komisi Pemilihan Umum	-	-	-	-	-
4.	Sekretariat KORPRI	-	-	-	-	-
5.	Inspektorat	-	2	-	-	2
6.	Badan Kepegawaian dan Pengembangan Sumber Daya Manusia	1	6	-	-	7
7.	Badan Kesatuan Bangsa dan Politik	-	-	-	-	1
8.	Badan Penanggulangan Bencana Daerah	1	3	-	-	4
9.	Badan Pengelola Keuangan dan Aset Daerah	2	6	-	-	8
10.	Badan Pengelola Pajak dan Retribusi Daerah	2	5	-	-	7
11.	Badan Perencanaan Pembangunan Daerah	-	8	-	-	8
12.	Dinas Kearsipan dan Perpustakaan	2	9	-	-	12
13.	Dinas Kebudayaan, Kepemudaan, dan Olahraga	1	3	-	-	5
14.	Dinas Kependudukan dan Pencatatan Sipil	3	10	-	-	13
15.	Dinas Kesehatan	2	6	-	-	8
16.	Dinas Ketahanan Pangan	3	7	-	-	10
17.	Dinas Komunikasi dan Informatika	1	3	-	-	4
18.	Dinas Lingkungan Hidup	-	5	-	-	6
19.	Dinas Pekerjaan Umum, Penataan Ruang, Perumahan, dan Kawasan Permukiman	1	4	-	-	5
20.	Dinas Pemberdayaan Masyarakat dan Desa	-	2	-	-	2
21.	Dinas Pemberdayaan Perempuan, Perlindungan Anak, Pengendalian Penduduk, dan Keluarga Berencana	1	7	-	-	8

Lanjutan Tabel/*Continued Table* 2.3.6

	Unit Kerja/Satuan Kerja <i>Work Unit</i>	Eselon/ <i>Echelon</i>				
		IA	IB	IIA	IIB	IIIA
	(1)	(2)	(3)	(4)	(5)	(6)
22.	Dinas Penanaman Modal dan Pelayanan Terpadu Satu Pintu	-	-	-	-	-
23.	Dinas Pendidikan	-	-	-	-	-
24.	Dinas Perdagangan, Perindustrian, Koperasi, dan Usaha Kecil Menengah	-	-	-	-	-
25.	Dinas Perhubungan	-	-	-	-	1
26.	Dinas Perikanan	-	-	-	-	-
27.	Dinas Pertanian	-	-	-	-	-
28.	Dinas Sosial	-	-	-	-	-
29.	Dinas Tenaga Kerja	-	-	-	-	-
30.	Dinas Transmigrasi	-	-	-	-	-
31.	RSUD dr. H. Soemarno Sosroatmodjo	-	-	-	-	-
32.	Satuan Polisi Pamong Praja dan Pemadam Kebakaran	-	-	-	-	-
33.	Sanggar Kegiatan Belajar	-	-	-	-	-
34.	Gudang Farmasi Kesehatan	-	-	-	-	-
35.	Akademi Keperawatan Pemerintah Daerah	-	-	-	-	-
36.	Laboratorium Kesehatan Daerah	-	-	-	-	-
37.	Kantor Kecamatan se-Kabupaten Kapuas	-	-	-	-	2
38.	Kantor Kelurahan se-Kabupaten Kapuas	-	-	-	-	-
39.	UPT Balai Latihan Kerja	-	-	-	-	-
40.	UPT Rumah Potong Hewan	-	-	-	-	-
41.	UPT Puskesmas se-Kabupaten Kapuas	-	-	-	-	-
42.	Koordinator Wilayah Kecamatan se-Kabupaten Kapuas	-	-	-	-	-
	<i>Jumlah/Total</i>	-	-	-	3	7

Lanjutan Tabel/*Continued Table* 2.3.6

	Unit Kerja/Satuan Kerja <i>Work Unit</i>	Eselon/ <i>Echelon</i>				Jumlah <i>Total</i>
		IIIB	IVA	IVB	V	
	(1)	(7)	(8)	(9)	(10)	(11)
22.	Dinas Penanaman Modal dan Pelayanan Terpadu Satu Pintu	1	6	-	-	7
23.	Dinas Pendidikan	1	4	-	-	5
24.	Dinas Perdagangan, Perindustrian, Koperasi, dan Usaha Kecil Menengah	1	4	-	-	5
25.	Dinas Perhubungan	-	1	-	-	2
26.	Dinas Perikanan	1	6	-	-	7
27.	Dinas Pertanian	1	7	-	-	8
28.	Dinas Sosial	2	3	-	-	5
29.	Dinas Tenaga Kerja	-	3	-	-	3
30.	Dinas Transmigrasi	1	4	-	-	5
31.	RSUD dr. H. Soemarno Sosroatmodjo	2	5	-	-	7
32.	Satuan Polisi Pamong Praja dan Pemadam Kebakaran	-	-	-	-	-
33.	Sanggar Kegiatan Belajar	-	-	-	-	-
34.	Gudang Farmasi Kesehatan	-	-	-	-	-
35.	Akademi Keperawatan Pemerintah Daerah	-	-	-	-	-
36.	Laboratorium Kesehatan Daerah	-	1	-	-	1
37.	Kantor Kecamatan se-Kabupaten Kapuas	1	12	7	-	22
38.	Kantor Kelurahan se-Kabupaten Kapuas	-	-	19	-	19
39.	UPT Balai Latihan Kerja	-	-	2	-	2
40.	UPT Rumah Potong Hewan	-	2	3	-	5
41.	UPT Puskesmas se-Kabupaten Kapuas	-	5	10	-	15
42.	Koordinator Wilayah Kecamatan se-Kabupaten Kapuas	-	-	-	-	-
Jumlah/Total		31	160	41	-	242

Sumber/*Source*: Badan Kepegawaian dan Pengembangan Sumber Daya Manusia Kabupaten Kapuas
Civil Servant and Human Resources Development Agency of Kapuas Regency

Tabel 2.3.7 Jumlah Pegawai Negeri Sipil Daerah Laki-laki menurut Unit Kerja/Satuan Kerja dan Golongan Kepangkatan di Kabupaten Kapuas, Desember 2021
Number of Men Regional Civil Servants by Work Unit and Hierarchy in Kapuas Regency, December 2021

Unit Kerja/Satuan Kerja <i>Work Unit</i>	Golongan/ <i>Hierarchy</i>				Jumlah <i>Total</i>
	I	II	III	IV	
(1)	(2)	(3)	(4)	(5)	(6)
1. Sekretariat Daerah	1	31	38	27	97
2. Sekretariat Dewan Perwakilan Rakyat Daerah	1	5	13	5	24
3. Sekretariat Komisi Pemilihan Umum	-	1	3	1	5
4. Sekretariat KORPRI	-	1	4	2	7
5. Inspektorat	-	1	12	7	20
6. Badan Kepegawaian dan Pengembangan Sumber Daya Manusia	-	2	12	4	18
7. Badan Kesatuan Bangsa dan Politik	-	4	11	7	22
8. Badan Penanggulangan Bencana Daerah	1	5	13	3	22
9. Badan Pengelola Keuangan dan Aset Daerah	-	3	13	3	19
10. Badan Pengelola Pajak dan Retribusi Daerah	-	9	19	5	33
11. Badan Perencanaan Pembangunan Daerah	-	2	12	6	20
12. Dinas Kearsipan dan Perpustakaan	-	2	12	3	17
13. Dinas Kebudayaan, Kepemudaan, dan Olahraga	-	2	8	3	13
14. Dinas Kependudukan dan Pencatatan Sipil	-	1	5	1	7
15. Dinas Kesehatan	-	-	22	7	29
16. Dinas Ketahanan Pangan	-	1	10	5	16
17. Dinas Komunikasi dan Informatika	-	2	15	4	21
18. Dinas Lingkungan Hidup	-	1	15	5	21
19. Dinas Pekerjaan Umum, Penataan Ruang, Perumahan, dan Kawasan Permukiman	1	39	112	3	155
20. Dinas Pemberdayaan Masyarakat dan Desa	-	3	8	3	14
21. Dinas Pemberdayaan Perempuan, Perlindungan Anak, Pengendalian Penduduk, dan Keluarga Berencana	-	3	16	4	23

Lanjutan Tabel/*Continued Table* 2.3.7

	Unit Kerja/Satuan Kerja <i>Work Unit</i>	Golongan/ <i>Hierarchy</i>				Jumlah <i>Total</i>
		I	II	III	IV	
	(1)	(2)	(3)	(4)	(5)	(6)
22.	Dinas Penanaman Modal dan Pelayanan Terpadu Satu Pintu	-	1	7	4	12
23.	Dinas Pendidikan	-	12	22	11	45
24.	Dinas Perdagangan, Perindustrian, Koperasi, dan Usaha Kecil Menengah	-	1	12	6	19
25.	Dinas Perhubungan	-	6	31	3	40
26.	Dinas Perikanan	-	3	16	6	25
27.	Dinas Pertanian	-	29	90	19	138
28.	Dinas Sosial	-	2	11	3	16
29.	Dinas Tenaga Kerja	-	3	12	4	19
30.	Dinas Transmigrasi	1	5	11	6	23
31.	RSUD dr. H. Soemarno Sosroatmodjo	-	19	54	9	82
32.	Satuan Polisi Pamong Praja dan Pemadam Kebakaran	-	29	24	5	58
33.	Sanggar Kegiatan Belajar	-	-	2	4	6
34.	Gudang Farmasi Kesehatan	-	-	2	-	2
35.	Akademi Keperawatan Pemerintah Daerah	-	-	1	3	4
36.	Laboratorium Kesehatan Daerah	-	-	2	-	2
37.	Kantor Kecamatan se-Kabupaten Kapuas	2	57	85	25	169
38.	Kantor Kelurahan se-Kabupaten Kapuas	-	10	41	1	52
39.	UPT Balai Latihan Kerja	-	-	1	-	1
40.	UPT BKPPKB	-	-	-	-	-
41.	UPT BPPKB se-Kabupaten Kapuas	-	-	2	-	2
42.	UPT KPHL	-	-	-	-	-
43.	UPT Puskesmas se-Kabupaten Kapuas	1	21	157	11	190
44.	UPTD Rumah Potong Hewan	-	-	1	1	2

Lanjutan Tabel/*Continued Table* 2.3.7

Unit Kerja/Satuan Kerja <i>Work Unit</i>		Golongan/ <i>Hierarchy</i>				Jumlah <i>Total</i>
		I	II	III	IV	
(1)		(2)	(3)	(4)	(5)	(6)
45.	Koordinator Wilayah Kecamatan se-Kabupaten Kapuas	1	10	22	54	87
46.	Sekolah se-Kabupaten Kapuas	5	92	495	683	1 275
<i>Jumlah/Total</i>		14	418	1 474	966	2 872

Sumber/*Source*: Badan Kepegawaian dan Pengembangan Sumber Daya Manusia Kabupaten Kapuas
Civil Servant and Human Resources Development Agency of Kapuas Regency

Tabel 2.3.8 Jumlah Pegawai Negeri Sipil Daerah Perempuan menurut Unit Kerja/Satuan Kerja dan Golongan Kepangkatan di Kabupaten Kapuas, Desember 2021
Number of Women Regional Civil Servants by Work Unit and Hierarchy in Kapuas Regency, December 2021

Unit Kerja/Satuan Kerja <i>Work Unit</i>	Golongan/ <i>Hierarchy</i>				Jumlah <i>Total</i>
	I	II	III	IV	
(1)	(2)	(3)	(4)	(5)	(6)
1. Sekretariat Daerah	-	6	27	3	36
2. Sekretariat Dewan Perwakilan Rakyat Daerah	-	2	9	-	11
3. Sekretariat Komisi Pemilihan Umum	-	-	-	-	-
4. Sekretariat KORPRI	-	-	-	1	1
5. Inspektorat	-	-	9	-	9
6. Badan Kepegawaian dan Pengembangan Sumber Daya Manusia	-	2	17	-	19
7. Badan Kesatuan Bangsa dan Politik	-	-	3	1	4
8. Badan Penanggulangan Bencana Daerah	-	-	5	-	5
9. Badan Pengelola Keuangan dan Aset Daerah	-	3	20	1	24
10. Badan Pengelola Pajak dan Retribusi Daerah	-	2	16	2	20
11. Badan Perencanaan Pembangunan Daerah	-	1	14	-	15
12. Dinas Kearsipan dan Perpustakaan	-	4	11	5	20
13. Dinas Kebudayaan, Kepemudaan, dan Olahraga	-	-	6	2	8
14. Dinas Kependudukan dan Pencatatan Sipil	-	-	17	-	17
15. Dinas Kesehatan	-	2	18	5	25
16. Dinas Ketahanan Pangan	-	2	11	5	18
17. Dinas Komunikasi dan Informatika	-	1	4	1	6
18. Dinas Lingkungan Hidup	-	-	7	2	9
19. Dinas Pekerjaan Umum, Penataan Ruang, Perumahan, dan Kawasan Permukiman	-	8	40	1	49
20. Dinas Pemberdayaan Masyarakat dan Desa	-	2	8	-	10
21. Dinas Pemberdayaan Perempuan, Perlindungan Anak, Pengendalian Penduduk, dan Keluarga Berencana	-	-	14	1	15

Lanjutan Tabel/Continued Table 2.3.8

	Unit Kerja/Satuan Kerja <i>Work Unit</i>	Golongan/ <i>Hierarchy</i>				Jumlah <i>Total</i>
		I	II	III	IV	
	(1)	(2)	(3)	(4)	(5)	(6)
22.	Dinas Penanaman Modal dan Pelayanan Terpadu Satu Pintu	-	1	15	-	16
23.	Dinas Pendidikan	-	1	14	6	21
24.	Dinas Perdagangan, Perindustrian, Koperasi, dan Usaha Kecil Menengah	-	-	10	-	10
25.	Dinas Perhubungan	-	1	8	2	11
26.	Dinas Perikanan	-	1	16	2	19
27.	Dinas Pertanian	-	7	58	8	73
28.	Dinas Sosial	-	-	9	1	10
29.	Dinas Tenaga Kerja	-	2	3	1	6
30.	Dinas Transmigrasi	-	1	3	3	7
31.	RSUD dr. H. Soemarno Sosroatmodjo	-	31	166	21	218
32.	Satuan Polisi Pamong Praja dan Pemadam Kebakaran	-	-	1	-	1
33.	Sanggar Kegiatan Belajar	-	1	1	3	5
34.	Gudang Farmasi Kesehatan	-	1	2	1	4
35.	Akademi Keperawatan Pemerintah Daerah	-	1	4	3	8
36.	Laboratorium Kesehatan Daerah	-	-	6	1	7
37.	Kantor Kecamatan se-Kabupaten Kapuas	-	8	30	3	41
38.	Kantor Kelurahan se-Kabupaten Kapuas	-	3	21	-	24
39.	UPT Balai Latihan Kerja	-	-	2	-	2
40.	UPT BKPPKB	-	-	-	-	-
41.	UPT BPPKB se-Kabupaten Kapuas	-	-	-	-	-
42.	UPT KPHL	-	-	-	-	-
43.	UPT Puskesmas se-Kabupaten Kapuas	1	104	338	12	455
44.	UPTD Rumah Potong Hewan	-	-	-	-	-

Lanjutan Tabel/*Continued Table* 2.3.8

Unit Kerja/Satuan Kerja <i>Work Unit</i>	Golongan/ <i>Hierarchy</i>				Jumlah <i>Total</i>
	I	II	III	IV	
(1)	(2)	(3)	(4)	(5)	(6)
45. Koordinator Wilayah Kecamatan se-Kabupaten Kapuas	-	2	10	13	25
46. Sekolah se-Kabupaten Kapuas	-	29	719	1 008	1 756
<i>Jumlah/Total</i>	1	229	1 692	1 118	3 040

Sumber/*Source*: Badan Kepegawaian dan Pengembangan Sumber Daya Manusia Kabupaten Kapuas
Civil Servant and Human Resources Development Agency of Kapuas Regency

2.4. KEUANGAN PEMERINTAH GOVERNMENT FINANCE

Tabel 2.4.1 Realisasi Pendapatan Pemerintah Kabupaten Kapuas menurut Jenis Pendapatan (Ribu Rupiah), 2018-2021
Table 2.4.1 Actual Kapuas Regency Government Revenues by Kind of Revenues (Thousand Rupiahs), 2018-2021

Jenis Pendapatan <i>Kind of Revenues</i>	2018	2019
(1)	(2)	(3)
1. Pendapatan Asli Daerah (PAD)/ <i>Regional Revenue</i>	99 345 273	157 847 484
1.1 Pajak Daerah/ <i>Regional Tax</i>	26 153 612	67 306 045
1.2 Retribusi Daerah/ <i>Regional Retributions</i>	5 380 992	6 650 248
1.3 Hasil Perusahaan Milik Daerah dan Pengelolaan Kekayaan Daerah yang Dipisahkan/ <i>Regional-Owned Company Revenue and Separated Management of Regional Wealth</i>	6 976 114	6 545 946
1.4 Lain-lain PAD yang Sah/ <i>Other Regional Revenue</i>	60 834 555	77 345 245
2 Dana Perimbangan/ <i>Balance Funds</i>	1 309 754 561	1 459 989 439
2.1 Bagi Hasil Pajak/ <i>Tax Sharing</i>	35 996 023	35 660 060
2.2 Bagi Hasil Bukan Pajak/Sumber Daya Alam/ <i>Non-Tax Sharing Revenue/Natural Resources</i>	136 187 993	206 316 924
2.3 Dana Alokasi Umum/ <i>General Allocation Fund</i>	866 110 470	892 581 953
2.4 Dana Alokasi Khusus/ <i>Special Allocation Fund</i>	271 460 075	325 430 502
3 Lain-lain Pendapatan yang Sah/ <i>Other Revenue</i>	230 768 854	289 324 434
3.1 Pendapatan Hibah/ <i>Grant</i>	4 677 000	15 161 707
3.2 Dana Darurat/ <i>Emergency Fund</i>	-	-
3.3 Dana Bagi Hasil Pajak dari Provinsi dan Pemerintah Daerah Lainnya/ <i>Tax Sharing Revenue from Provincial and Other Regional Governments</i>	65 868 255	66 212 098
3.4 Dana Penyesuaian dan Otonomi Daerah/ <i>Regional Adjustment and Autonomy Fund</i>	160 073 599	207 500 629
3.5 Bantuan Keuangan dari Provinsi atau Pemerintah Daerah Lainnya/ <i>Financial Assistance from Provincial or Other Regional Government</i>	150 000	450 000
3.6 Lainnya/ <i>Others</i>	-	-
Jumlah/ <i>Total</i>	1 639 868 688	1 907 161 357

Lanjutan Tabel/*Continued Table* 2.4.1

Jenis Pendapatan <i>Kind of Revenues</i>	2020	2021
(1)	(4)	(5)
1. Pendapatan Asli Daerah (PAD)/ <i>Regional Revenue</i>	131 363 300	
1.1 Pajak Daerah/ <i>Regional Tax</i>	22 182 192	
1.2 Retribusi Daerah/ <i>Regional Retributions</i>	5 805 516	
1.3 Hasil Perusahaan Milik Daerah dan Pengelolaan Kekayaan Daerah yang Dipisahkan/ <i>Regional-Owned Company Revenue and Separated Management of Regional Wealth</i>	6 593 357	
1.4 Lain-lain PAD yang Sah/ <i>Other Regional Revenue</i>	96 782 236	
2 Dana Perimbangan/ <i>Balance Funds</i>		
2.1 Bagi Hasil Pajak/ <i>Tax Sharing Sharing</i>	30 891 545	
2.2 Bagi Hasil Bukan Pajak/Sumber Daya Alam/ <i>Non-Tax Sharing Revenue/Natural Resources</i>	171 471 278	
2.3 Dana Alokasi Umum/ <i>General Allocation Fund</i>	791 344 428	
2.4 Dana Alokasi Khusus/ <i>Special Allocation Fund</i>	306 910 075	
3 Lain-lain Pendapatan yang Sah/ <i>Other Revenue</i>		
3.1 Pendapatan Hibah/ <i>Grant</i>	49 958 152	
3.2 Dana Darurat/ <i>Emergency Fund</i>		
3.3 Dana Bagi Hasil Pajak dari Provinsi dan Pemerintah Daerah Lainnya/ <i>Tax Sharing Revenue from Provincial and Other Regional Governments</i>		
3.4 Dana Penyesuaian dan Otonomi Daerah/ <i>Regional Adjustment and Autonomy Fund</i>		
3.5 Bantuan Keuangan dari Provinsi atau Pemerintah Daerah Lainnya/ <i>Financial Assistance from Provincial or Other Regional Government</i>		
3.6 Lainnya/ <i>Others</i>		
Jumlah/Total		

Sumber/Source:

Badan Pengelola Keuangan dan Aset Daerah Kabupaten Kapuas
Regional Financial and Assets Management Office of Kapuas Regency

Tabel 2.4.2 Realisasi Belanja Pemerintah Kabupaten Kapuas menurut Jenis Belanja (Ribu Rupiah), 2018-2021
Table *Actual Kapuas Regency Government Expenditures by Kind of Expenditures (Thousand Rupiahs), 2018-2021*

Jenis Belanja <i>Kind of Expenditures</i>	2018	2019
(1)	(2)	(3)
1. Belanja Tidak Langsung/ <i>Indirect Expenditures</i>	935 808 612	949 253 571
1.1 Belanja Pegawai/ <i>Personnel Expenditures</i>	602 682 839	609 985 835
1.2 Belanja Bunga/ <i>Interest Expenditures</i>	3 013 310	3 090 768
1.3 Belanja Subsidi/ <i>Subsidies Expenditures</i>	-	-
1.4 Belanja Hibah/ <i>Grant Expenditures</i>	55 617 033	24 307 870
1.5 Belanja Bantuan Sosial/ <i>Social Aid Expenditures</i>	6 730 469	8 824 200
1.6 Belanja Bagi Hasil/ <i>Sharing Fund Expenditures</i>	2 335 000	2 599 846
1.7 Belanja Bantuan Keuangan/ <i>Financial Aid Expenditures</i>	264 795 631	299 240 553
1.8 Belanja Tidak Terduga/ <i>Unpredicted Expenditures</i>	634 330	1 204 499
2. Belanja Langsung/ <i>Direct Expenditures</i>	742 548 182	907 760 197
2.1 Belanja Pegawai/ <i>Personnel Expenditures</i>	2 012 837	2 243 336
2.2 Belanja Barang dan Jasa/ <i>Goods and Services Expenditures</i>	325 429 619	459 768 087
2.3 Belanja Modal/ <i>Capital Expenditures</i>	415 105 726	445 748 774
Jumlah/<i>Total</i>	1 678 356 794	1 857 013 768

Lanjutan Tabel/*Continued Table* 2.4.2

Jenis Belanja <i>Kind of Expenditures</i>	2021
(1)	(5)
1. Belanja Tidak Langsung/ <i>Indirect Expenditures</i>	
1.1 Belanja Pegawai/ <i>Personnel Expenditures</i>	
1.2 Belanja Bunga/ <i>Interest Expenditures</i>	
1.3 Belanja Subsidi/ <i>Subsidies Expenditures</i>	
1.4 Belanja Hibah/ <i>Grant Expenditures</i>	
1.5 Belanja Bantuan Sosial/ <i>Social Aid Expenditures</i>	
1.6 Belanja Bagi Hasil/ <i>Sharing Fund Expenditures</i>	
1.7 Belanja Bantuan Keuangan/ <i>Financial Aid Expenditures</i>	
1.8 Belanja Tidak Terduga/ <i>Unpredicted Expenditures</i>	
2. Belanja Langsung/ <i>Direct Expenditures</i>	
2.1 Belanja Pegawai/ <i>Personnel Expenditures</i>	
2.2 Belanja Barang dan Jasa/ <i>Goods and Services Expenditures</i>	
2.3 Belanja Modal/ <i>Capital Expenditures</i>	
Jumlah/<i>Total</i>	

Sumber/*Source*: Badan Pengelola Keuangan dan Aset Daerah Kabupaten Kapuas
Regional Financial and Assets Management Office of Kapuas Regency

Tabel 2.4.3 Anggaran Pendapatan Pemerintah Kabupaten Kapuas menurut Jenis Pendapatan (Ribu Rupiah), 2018-2021
Table *Budget Kapuas Regency Government Revenues by Kind of Revenues (Thousand Rupiahs), 2018-2021*

Jenis Pendapatan <i>Kind of Revenues</i>		2018	2019
(1)		(2)	(3)
1.	Pendapatan Asli Daerah (PAD)/ <i>Regional Revenue</i>	97 695 698	160 666 414
1.1	Pajak Daerah/ <i>Regional Tax</i>	19 303 500	65 238 000
1.2	Retribusi Daerah/ <i>Regional Retributions</i>	5 795 500	7 074 767
1.3	Hasil Perusahaan Milik Daerah dan Pengelolaan Kekayaan Daerah yang Dipisahkan/ <i>Regional-Owned Company Revenue and Separated Management of Regional Wealth</i>	6 650 000	6 542 621
1.4	Lain-lain PAD yang Sah/ <i>Other Regional Revenue</i>	65 946 698	81 811 026
2	Dana Perimbangan/ <i>Balance Funds</i>	1 483 292 894	1 566 825 738
2.1	Bagi Hasil Pajak/ <i>Tax Sharing</i>	39 941 637	53 508 094
2.2	Bagi Hasil Bukan Pajak/ Sumber Daya Alam/ <i>Non-Tax Sharing Revenue/ Natural Resources</i>	291 867 134	268 212 685
2.3	Dana Alokasi Umum/ <i>General Allocation Fund</i>	866 321 730	892 581 953
2.4	Dana Alokasi Khusus/ <i>Special Allocation Fund</i>	285 162 393	352 523 006
3	Lain-lain Pendapatan yang Sah/ <i>Other Revenue</i>	261 181 775	345 819 970
3.1	Pendapatan Hibah/ <i>Grant</i>	46 574 000	45 845 200
3.2	Dana Darurat/ <i>Emergency Fund</i>	-	-
3.3	Dana Bagi Hasil Pajak dari Provinsi dan Pemerintah Daerah Lainnya/ <i>Tax Sharing Revenue from Provincial and Other Regional Governments</i>	53 118 000	90 938 605
3.4	Dana Penyesuaian dan Otonomi Daerah/ <i>Regional Adjustment and Autonomy Fund</i>	159 989 775	208 586 165
3.5	Bantuan Keuangan dari Provinsi atau Pemerintah Daerah Lainnya/ <i>Financial Assistance from Provincial or Other Regional Government</i>	1 500 000	450 000
3.6	Lainnya/ <i>Others</i>	-	-
Jumlah/ <i>Total</i>		1 842 170 367	2 073 312 122

Lanjutan Tabel/*Continued Table* 2.4.3

Jenis Pendapatan <i>Kind of Revenues</i>		2020	2021
(1)		(4)	(5)
1.	Pendapatan Asli Daerah (PAD)/ <i>Regional Revenue</i>	113 844 296	
1.1	Pajak Daerah/ <i>Regional Tax</i>	28 278 436	
1.2	Retribusi Daerah/ <i>Regional Retributions</i>	7 633 250	
1.3	Hasil Perusahaan Milik Daerah dan Pengelolaan Kekayaan Daerah yang Dipisahkan/ <i>Regional-Owned Company Revenue and Separated Management of Regional Wealth</i>	6 500 000	
1.4	Lain-lain PAD yang Sah/ <i>Other Regional Revenue</i>	71 432 610	
2	Dana Perimbangan/ <i>Balance Funds</i>	1 372 794 853	
2.1	Bagi Hasil Pajak/ <i>Tax Sharing</i>	75 257 963	
2.2	Bagi Hasil Bukan Pajak/Sumber Daya Alam/ <i>Non-Tax Sharing Revenue/Natural Resources</i>	196 491 479	
2.3	Dana Alokasi Umum/ <i>General Allocation Fund</i>	795 355 088	
2.4	Dana Alokasi Khusus/ <i>Special Allocation Fund</i>	305 690 323	
3	Lain-lain Pendapatan yang Sah/ <i>Other Revenue</i>	373 819 342	
3.1	Pendapatan Hibah/ <i>Grant</i>	46 368 000	
3.2	Dana Darurat/ <i>Emergency Fund</i>	-	
3.3	Dana Bagi Hasil Pajak dari Provinsi dan Pemerintah Daerah Lainnya/ <i>Tax Sharing Revenue from Provincial and Other Regional Governments</i>	99 938 605	
3.4	Dana Penyesuaian dan Otonomi Daerah/ <i>Regional Adjustment and Autonomy Fund</i>	227 512 737	
3.5	Bantuan Keuangan dari Provinsi atau Pemerintah Daerah Lainnya/ <i>Financial Assistance from Provincial or Other Regional Government</i>	-	
3.6	Lainnya/ <i>Others</i>	-	
Jumlah/Total		1 860 458 491	

Sumber/*Source:*Badan Pengelola Keuangan dan Aset Daerah Kabupaten Kapuas
Regional Financial and Assets Management Office of Kapuas Regency

Tabel 2.4.4 Anggaran Belanja Pemerintah Kabupaten Kapuas menurut Jenis Belanja (Ribu Rupiah), 2018-2021
Table *Budget Kapuas Regency Government Expenditures by Kind of Expenditures (Thousand Rupiahs), 2018-2021*

Jenis Belanja <i>Kind of Expenditures</i>	2018	2019
(1)	(2)	(3)
1. Belanja Tidak Langsung/ <i>Indirect Expenditures</i>	975 494 400	1 031 479 342
1.1 Belanja Pegawai/ <i>Personnel Expenditures</i>	623 562 822	658 379 993
1.2 Belanja Bunga/ <i>Interest Expenditures</i>	3 600 000	3 200 000
1.3 Belanja Subsidi/ <i>Subsidies Expenditures</i>	-	-
1.4 Belanja Hibah/ <i>Grant Expenditures</i>	64 916 571	29 755 400
1.5 Belanja Bantuan Sosial/ <i>Social Aid Expenditures</i>	10 784 800	18 948 810
1.6 Belanja Bagi Hasil/ <i>Sharing Fund Expenditures</i>	2 335 000	2 600 000
1.7 Belanja Bantuan Keuangan/ <i>Financial Aid Expenditures</i>	267 295 207	312 595 139
1.8 Belanja Tidak Terduga/ <i>Unpredicted Expenditures</i>	3 000 000	6 000 000
2. Belanja Langsung/ <i>Direct Expenditures</i>	1 007 136 600	1 052 519 352
2.1 Belanja Pegawai/ <i>Personnel Expenditures</i>	2 543 400	2 479 502
2.2 Belanja Barang dan Jasa/ <i>Goods and Services Expenditures</i>	529 494 486	573 246 418
2.3 Belanja Modal/ <i>Capital Expenditures</i>	475 098 714	476 793 432
Jumlah/Total	1 982 631 000	2 083 998 694

Lanjutan Tabel/*Continued Table* 2.4.4

Jenis Belanja <i>Kind of Expenditures</i>	2020	2021
(1)	(4)	(5)
1. Belanja Tidak Langsung/ <i>Indirect Expenditures</i>	1 156 498 849	
1.1 Belanja Pegawai/ <i>Personnel Expenditures</i>	720 884 486	
1.2 Belanja Bunga/ <i>Interest Expenditures</i>	5 000 000	
1.3 Belanja Subsidi/ <i>Subsidies Expenditures</i>	-	
1.4 Belanja Hibah/ <i>Grant Expenditures</i>	15 767 500	
1.5 Belanja Bantuan Sosial/ <i>Social Aid Expenditures</i>	18 554 777	
1.6 Belanja Bagi Hasil/ <i>Sharing Fund Expenditures</i>	3 584 568	
1.7 Belanja Bantuan Keuangan/ <i>Financial Aid Expenditures</i>	290 707 518	
1.8 Belanja Tidak Terduga/ <i>Unpredicted Expenditures</i>	102 000 000	
2. Belanja Langsung/ <i>Direct Expenditures</i>	947 878 048	
2.1 Belanja Pegawai/ <i>Personnel Expenditures</i>	1 359 970	
2.2 Belanja Barang dan Jasa/ <i>Goods and Services Expenditures</i>	477 846 551	
2.3 Belanja Modal/ <i>Capital Expenditures</i>	468 671 527	
Jumlah/<i>Total</i>	2 104 376 897	

Sumber/*Source:*Badan Pengelola Keuangan dan Aset Daerah Kabupaten Kapuas
Regional Financial and Assets Management Office of Kapuas Regency

Tabel 2.4.5 Anggaran dan Realisasi Pembiayaan Daerah
Table Kabupaten Kapuas (Ribu Rupiah), 2021
*Budget and Realization of Local Financing of Kapuas
 Regency (Thousand Rupiahs), 2021*

Uraian <i>Description</i>	Anggaran <i>Budget</i>	Realisasi <i>Realization</i>
(1)	(2)	(3)
1. Penerimaan Pembiayaan Daerah <i>Local Financing Revenue</i>		
1.1 Sisa Lebih Perhitungan Anggaran Tahun Anggaran Sebelumnya <i>Unspent Funds at End of Fiscal Year</i>		
1.2 Koreksi SILPA <i>Unspent Funds at End of Fiscal Year</i> <i>Correction</i>		
1.3 Penerimaan Kembali Pemberian Pinjaman <i>Receivable Revenue</i>		
2. Pengeluaran Pembiayaan Daerah <i>Local Financing Expenditure</i>		
2.1 Penyertaan Modal (Investasi) Pemerintah Daerah <i>Local Government Equity Participation</i>		
2.2 Pembayaran Pokok Utang <i>Sinking Fund</i>		
Pembiayaan Netto/Nett Financing		

Sumber/Source: Badan Pengelola Keuangan dan Aset Daerah Kabupaten Kapuas
Regional Financial and Assets Management Office of Kapuas Regency

Tabel 2.4.6 Ringkasan Anggaran dan Realisasi Pemerintah Daerah Kabupaten Kapuas (Ribu Rupiah), 2020 dan 2021
Table *Budget and Realization Summary of Local Government of Kapuas Regency (Thousand Rupiahs), 2020 and 2021*

Uraian <i>Description</i>	2020	2021
(1)	(2)	(3)
Anggaran/Budget		
Pendapatan/ <i>Revenues</i>	1 860 458 491	
Pendapatan Asli Daerah (PAD)/ <i>Regional Revenue</i>	113 844 296	
Dana Perimbangan/ <i>Balance Funds</i>	1 372 794 853	
Lain-lain Pendapatan yang Sah/ <i>Other Revenue</i>	373 819 342	
Belanja/ <i>Expenditure</i>	2 104 376 897	
Belanja Tidak Langsung/ <i>Indirect Expenditures</i>	1 156 498 849	
Belanja Langsung/ <i>Direct Expenditures</i>	947 878 048	
Surplus atau Defisit/ <i>Surplus or Deficit</i>	-243 918 406	
Realisasi/Realization		
Pendapatan/ <i>Revenue</i>	1 637 696 907	
Pendapatan Asli Daerah (PAD)/ <i>Regional Revenue</i>	84 738 779	
Dana Perimbangan/ <i>Balance Funds</i>	1 301 203 300	
Lain-lain Pendapatan yang Sah/ <i>Other Revenue</i>	251 754 828	
Belanja/ <i>Expenditure</i>	1 682 219 739	
Belanja Tidak Langsung/ <i>Indirect Expenditures</i>	990 621 796	
Belanja Langsung/ <i>Direct Expenditures</i>	691 597 943	
Surplus atau Defisit/ <i>Surplus or Deficit</i>	-44 522 832	
Selisih Anggaran dengan Realisasi <i>Difference of Budget and Realization</i>		
Pendapatan/ <i>Revenue</i>	222 761 584	
Belanja/ <i>Expenditure</i>	422 157 158	

Sumber/*Source*: Badan Pengelola Keuangan dan Aset Daerah Kabupaten Kapuas
Regional Financial and Assets Management Office of Kapuas Regency

Tabel 2.4.7 Ringkasan Target dan Realisasi Penerimaan Asli Daerah (PAD) Murni Kabupaten Kapuas, 2021
Target and Actual Summary of Original Local Government Revenue of Kapuas Regency, 2021

Jenis Penerimaan <i>Kind of Revenue</i>	Target APBD (Rupiah) <i>Target (Rupiahs)</i>	Realisasi (Rupiah) <i>Actual (Rupiahs)</i>	Persentase Percentage (%)	
(1)	(2)	(3)	(4)	
I. Pajak-pajak Daerah <i>Regional Taxes</i>	32 306 200 000,00	29 881 293 110,00	92,49	
II. Retribusi Daerah <i>Regional Retribution</i>	8 147 500 000,00	6 400 607 507,00	78,56	
III. Hasil Pengelolaan Kekayaan Daerah yang Dipisahkan <i>Separated Management of Regional Wealth Revenue</i>	8 000 000 000,00	7 899 021 414,00	98,74	
IV. Lain-lain Pendapatan Asli Daerah yang Sah <i>Other Regional Revenue</i>	78 169 920 000,00	104 342 224 233,00	133,48	
Jumlah/Total	2021	126 623 620 000,00	148 523 146 263,66	117,29
	2020			
	2019	160 666 414 000,00	164 668 578 771,38	102,49
	2018	97 695 698 000,00	107 659 735 982,55	110,20
	2017	99 297 610 000,00	93 717 860 686,33	94,40
	2016	92 673 563 000,00	85 832 949 196,87	92,62
	2015	87 267 852 000,00	88 439 860 851,12	101,34
	2014	59 876 186 000,00	72 329 121 586,22	120,80

Sumber/Source: Badan Pengelola Pajak dan Retribusi Daerah Kabupaten Kapuas
Regional Revenue and Tax Management Office of Kapuas Regency

PENDUDUK DAN KETENAGAKERJAAN

Population and Employment

Jumlah
Penduduk
Kabupaten Kapuas
population of Kapuas Regency

410,4

ribu jiwa
thousand people

SEX RATIO
107

penduduk laki-laki lebih banyak
daripada penduduk perempuan
dominated by male population

4,98

Tingkat Pengangguran Terbuka (TPT)
Unemployment Rate (UR)

625 jiwa/km²
person/km²

Kepadatan penduduk
tertinggi di Kecamatan Selat
Selat Subdistrict
was the highest population density



PENJELASAN TEKNIS

1. Sumber utama data kependudukan adalah sensus penduduk yang dilaksanakan setiap sepuluh tahun sekali. Sensus Penduduk telah dilaksanakan sebanyak enam kali sejak Indonesia merdeka yaitu tahun 1961, 1971, 1980, 1990, 2000 dan 2010. Dalam publikasi ini, data hasil SP2010 yang disajikan merupakan angka tetap atau dari hasil pengolahan.
2. Kepadatan penduduk adalah banyaknya penduduk per kilometer persegi.
3. Rasio jenis kelamin adalah perbandingan antara jumlah penduduk laki-laki dengan jumlah penduduk perempuan pada suatu daerah dan waktu tertentu. Biasanya dinyatakan dengan banyaknya penduduk laki-laki untuk 100 penduduk perempuan.
4. Sumber utama data ketenagakerjaan adalah Survei Angkatan Kerja Nasional (Sakernas). Survei ini khusus dirancang untuk mengumpulkan informasi/data ketenagakerjaan.

TECHNICAL NOTES

1. *The main source of demographic data is the population census, which is conducted every ten years. Population Census has been conducted six times since Indonesia's independence: 1961, 1971, 1980, 1990, 2000 and 2010. In this publication, the data SP2010 presented is a final figure or from the results of processing.*
2. *Population density is the number of inhabitants per square kilometer.*
3. *Sex ratio is the ratio of males and females population in a given area and time. Usually expressed as the number of males for every 100 females.*
4. *The main source of employment data is National Labor Force Survey (Sakernas). This survey is specifically designed to collect information on labour force statistics.*

POPULATION AND EMPLOYMENT

5. Penduduk usia kerja adalah penduduk yang berumur 15 tahun ke atas.
 6. Angkatan kerja adalah penduduk usia kerja (15 tahun ke atas) yang bekerja, atau punya pekerjaan namun sementara tidak bekerja dan pengangguran.
 7. Bekerja adalah melakukan pekerjaan dengan maksud memperoleh atau membantu memperoleh pendapatan atau keuntungan dan lamanya bekerja paling sedikit 1 jam secara terus menerus dalam seminggu yang lalu (termasuk pekerja keluarga tanpa upah yang membantu dalam suatu usaha/kegiatan ekonomi).
 8. Lapangan usaha adalah bidang kegiatan dari pekerjaan/tempat bekerja dimana seseorang bekerja. Klasifikasi lapangan usaha mengikuti Klasifikasi Baku Lapangan Usaha Indonesia (KBLI) dalam 1 digit.
 9. Status pekerjaan adalah kedudukan seseorang dalam unit usaha/kegiatan dalam melakukan pekerjaan.
 10. Berusaha sendiri tanpa dibantu orang lain adalah bekerja atau berusaha dengan
5. *Working age population is persons of 15 years and over.*
 6. *Labor force or economically active are persons of 15 years and over, who in the previous week were working, temporarily absent from work but having jobs and unemployment.*
 7. *The concept of working means activity intended to earn income by doing work or helping to do work at least one hour continuously during the reference week (including unpaid family worker/s for any economic activity).*
 8. *Industry field of a person's activity or establishment. The classification of industries follows the Indonesia Standard Industrial Classification (KBLI) in one digit.*
 9. *Employment status is the status of a person at his place of work or establishment where he was employed.*
 10. *Own-account worker is a person who works at his own risk without assisted by paid per*

menanggung risiko secara ekonomis, yaitu dengan tidak kembalinya ongkos produksi yang telah dikeluarkan dalam rangka usahanya tersebut, serta tidak menggunakan pekerja dibayar maupun pekerja tak dibayar, termasuk yang sifat pekerjaannya memerlukan teknologi atau keahlian khusus.

mount worker or unpaid worker include technical job or skill job.

11. Berusaha dibantu buruh tidak tetap/buruh tidak dibayar adalah bekerja atau berusaha atas risiko sendiri, dan menggunakan buruh/pekerja tak dibayar dan atau buruh/pekerja tidak tetap.

11. Employer assisted by temporary workers/unpaid worker is a person who works at his own risk and assisted by temporary worker/unpaid worker.

12. Berusaha dibantu buruh tetap/ buruh dibayar adalah berusaha atas risiko sendiri dan mempekerjakan paling sedikit satu orang buruh/pekerja tetap yang dibayar.

12. Employer assisted by permanent workers/paid workers is a person who the business at her/his own risks at least one assisted by paid permanent worker.

13. Buruh/karyawan/pegawai adalah seseorang yang bekerja pada orang lain atau instansi/kantor/ perusahaan secara tetap dengan menerima upah/gaji baik berupa uang maupun barang. Buruh yang tidak mempunyai majikan tetap, tidak digolongkan sebagai buruh/karyawan, tetapi sebagai pekerja bebas.

13. Employee is a person who work permanently for other people or institution/office/ company and gains some money/cash or goods as wage/salary. Labor who have no permanent employer is not categorized as a laborer/ worker/employee but casual worker. A laborers in general is considered to have a permanent employer if he has

Seseorang dianggap memiliki majikan tetap jika memiliki 1 (satu) majikan (orang/rumah tangga) yang sama dalam sebulan terakhir, khusus pada sektor bangunan batasannya tiga bulan. Apabila majikannya instansi/lembaga, boleh lebih dari satu.

the same employer during the past month, particularly for building construction sector is 3 months. If the employer is an institution, more than 1 (one) employer is allowed.

14. Pekerja bebas adalah seseorang yang bekerja pada orang lain/majikan/institusi yang tidak tetap (lebih dari 1 majikan dalam sebulan terakhir) di usaha pertanian baik berupa usaha rumah tangga maupun bukan usaha rumah tangga, ataupun di nonpertanian atas dasar balas jasa dengan menerima upah atau imbalan baik berupa uang maupun barang, dan baik dengan sistem pembayaran harian maupun borongan.

14. Casual employee is a person who does not work permanently for other people/employer/institution (more than 1 employer during the last 1 month) in agricultural sector, either home industry or not home industry, or in non-agricultural sector based on remuneration paid with money or goods, and based on daily or contact payment system.

15. Pekerja tak dibayar adalah seseorang yang bekerja membantu usaha untuk memperoleh penghasilan/keuntungan yang dilakukan oleh salah seorang anggota rumah tangga atau bukan anggota rumah tangga tanpa mendapat upah/gaji baik berupa uang maupun barang.

15. Unpaid worker is a person who intended to work without pay either with money or good, in an establishment run by other members of the family, relative or neighbour.

16. Tingkat Pengangguran Terbuka (TPT) adalah

16. Open Unemployment Rate (TPT) is the percentage of total

persentase jumlah pengangguran terhadap jumlah angkatan kerja. Mengindikasikan besarnya persentase angkatan kerja yang termasuk dalam pengangguran.

unemployment to the total labor force. Indicates the large percentage of the workforce included in unemployment.

17. Tingkat Partisipasi Angkatan Kerja (TPAK) adalah persentase penduduk usia 15 tahun keatas yang merupakan angkatan kerja. Angka ini mengindikasikan besarnya persentase penduduk usia kerja yang aktif secara ekonomi di suatu negara/ wilayah.

17. Labor Force Participation Rate (TPAK) is percentage of population aged 15 years and over who constitutes the labor force. This figure indicates the percentage of the working age population that is economically active in a country/region.

ULASAN

DESCRIPTION

Penduduk Kabupaten Kapuas berdasarkan Sensus Penduduk 2021 sebesar 410,4 ribu jiwa. Dari total penduduk tersebut, 51,64 persen berjenis kelamin laki-laki, sementara sisanya 48,36 persen penduduk Kapuas berjenis kelamin perempuan. Komposisi penduduk Kabupaten Kapuas didominasi oleh Generasi Z yaitu mereka yang lahir tahun 1997-2012 dengan perkiraan usia sekarang 8-23 tahun sebanyak 28,79 persen dari total seluruh penduduk Kapuas.

The population of Kapuas Regency according to the result of 2021 Population Census was 410.4 thousand people. Of the total population, 51.64 percent were male, while 48.36 percent of the population of Kapuas were female. Population of Kapuas Regency is dominated by Z Generation those born in 1997-2012 with an estimated age of 8-23 years old, as much as 28.79 percent of the total population of Kapuas.

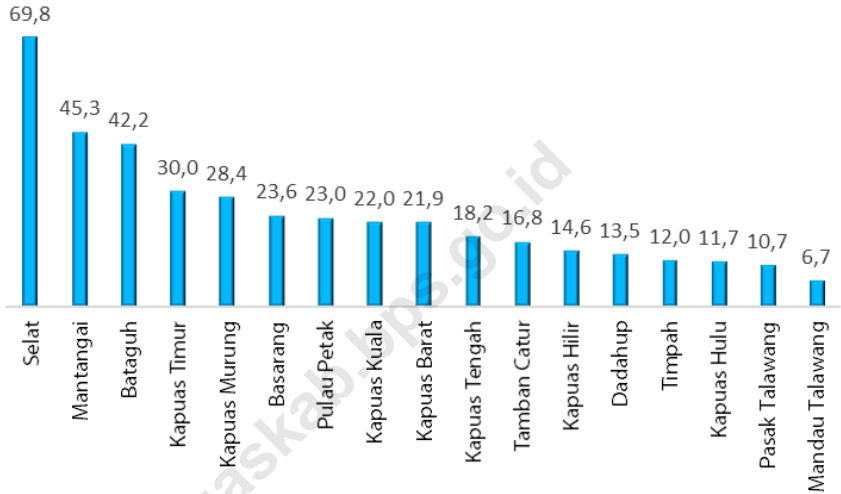
Kepadatan penduduk Kabupaten Kapuas hanya sebesar 27 jiwa/km² pada tahun 2021. Komposisi penduduk serta penyebaran belum merata dan keberadaan penduduk masih banyak yang bertempat tinggal di sekitar ibukota kabupaten dan kecamatan. Kepadatan penduduk tertinggi berada di Kecamatan Selat sebesar 625 jiwa/km² dan terendah di Kecamatan Mandau Talawang sebesar 5 jiwa/km².

Kapuas Regency population density is only 27 people per square kilometer in 2021. The composition and the spreading of population still not flatten because the existence of most people lives around the capital of regency and subdistrict. The highest population density is in Selat Subdistrict that reached 625 people per square kilometer and the lowest is in Mandau Talawang Subdistrict that only 5 people per square kilometer.

Survei Angkatan Kerja Nasional Agustus 2021 menunjukkan bahwa persentase penduduk yang aktif secara ekonomi (usia 15-59 tahun) meningkat dari 67,10 persen menjadi 70,04 persen dari tahun 2020 ke 2021. Data menunjukkan terdapat 4,98 persen pengangguran pada tahun 2021.

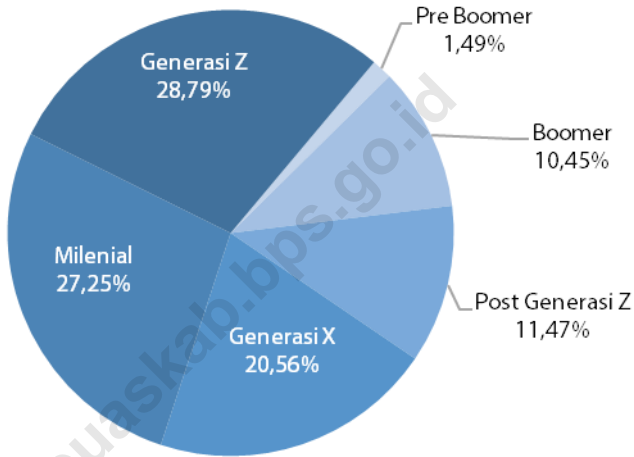
August 2021 National Labor Force Survey stated that the proportion of economically active population (15-59 years) has increased from 67.10 percent to 70.04 percent during 2020 to 2021. The data showed unemployment rate was 4.98 percent in 2021.

Gambar 3.1 Jumlah Penduduk menurut Kecamatan di Kabupaten Kapuas (Ribu), 2021
Figures Population by Subdistrict in Kapuas Regency (Thousand), 2021



Sumber/Source: Hasil SP2021 (September)/The Result of the 2021 Population Census (September)

Gambar 3.2 Komposisi Penduduk menurut Kelompok Umur Generasi di Kabupaten Kapuas (Persen), 2021
Population by Generation in Kapuas Regency (Percent), 2021



Sumber/Source: Hasil SP2021 (September)/ The Result of the 2021 Population Census (September)

3.1. PENDUDUK
POPULATION

Tabel 3.1.1 Penduduk, Laju Pertumbuhan Penduduk, Distribusi Persentase Penduduk, Kepadatan Penduduk, Rasio Jenis Kelamin Penduduk menurut Kecamatan di Kabupaten Kapuas, 2021
Population, Population Growth Rate, Percentage Distribution of Population, Population Density, and Population Sex Ratio by Subdistrict in Kapuas Regency, 2021

Kecamatan Subdistrict	Penduduk (ribu) Population (thousand)	Laju Pertumbuhan Penduduk per Tahun 2020-2021 Annual Population Growth Rate (%) 2020-2021
(1)	(2)	(3)
Kapuas Kuala		
Tamban Catur		
Kapuas Timur		
Selat		
Bataguh		
Basarang		
Kapuas Hilir		
Pulau Petak		
Kapuas Murung		
Dadahup		
Kapuas Barat		
Mantangai		
Timpah		
Kapuas Tengah		
Pasak Talawang		
Kapuas Hulu		
Mandau Talawang		
Kapuas		

Lanjutan Tabel/*Continued Table* 3.1.1

Kecamatan <i>Subdistrict</i>	Persentase Penduduk <i>Percentage of Total Population</i>	Kepadatan Penduduk per km ² <i>Population Density per sq.km</i>
(1)	(4)	(5)
Kapuas Kuala		
Tamban Catur		
Kapuas Timur		
Selat		
Bataguh		
Basarang		
Kapuas Hilir		
Pulau Petak		
Kapuas Murung		
Dadahup		
Kapuas Barat		
Mantangai		
Timpah		
Kapuas Tengah		
Pasak Talawang		
Kapuas Hulu		
Mandau Talawang		
Kapuas	100,00	

Lanjutan Tabel/*Continued Table* 3.1.1

Kecamatan <i>Subdistrict</i>	Rasio Jenis Kelamin <i>Population Sex Ratio</i>
(1)	(6)
Kapuas Kuala	
Tamban Catur	
Kapuas Timur	
Selat	
Bataguh	
Basarang	
Kapuas Hilir	
Pulau Petak	
Kapuas Murung	
Dadahup	
Kapuas Barat	
Mantangai	
Timpah	
Kapuas Tengah	
Pasak Talawang	
Kapuas Hulu	
Mandau Talawang	
Kapuas	

Sumber/*Source*: Hasil SP2021 (September)/*The Result of the 2021 Population Census (September)*

Tabel 3.1.2 Jumlah Penduduk menurut Kelompok Umur dan Jenis Kelamin di Kabupaten Kapuas, 2021
Table Population by Age Groups and Sex in Kapuas Regency, 2021

Kelompok Umur <i>Age Groups</i>	Jenis Kelamin/Sex		
	Laki-laki <i>Male</i>	Perempuan <i>Female</i>	Jumlah <i>Total</i>
(1)	(2)	(3)	(4)
0-4			
5-9			
10-14			
15-19			
20-24			
25-29			
30-34			
35-39			
40-44			
45-49			
50-54			
55-59			
60-64			
65-69			
70-74			
75+			
Jumlah/Total			

Sumber/Source: Hasil Perapihan Umur dari data Administratif dan SP2021 (September)
The Result of Smoothing Single Year of Age from Administrative Data and the 2021 Population Census (September)

Tabel 3.1.3 Jumlah Penduduk menurut Kecamatan dan Jenis Kelamin di Kabupaten Kapuas, 2021
Population by Subdistrict and Sex in Kapuas Regency, 2021

Kecamatan <i>Subdistrict</i>	Jenis Kelamin/ <i>Sex</i>		
	Laki-laki <i>Male</i>	Perempuan <i>Female</i>	Jumlah <i>Total</i>
(1)	(2)	(3)	(4)
1. Kapuas Kuala			
2. Tamban Catur			
3. Kapuas Timur			
4. Selat			
5. Bataguh			
6. Basarang			
7. Kapuas Hilir			
8. Pulau Petak			
9. Kapuas Murung			
10. Dadahup			
11. Kapuas Barat			
12. Mantangai			
13. Timpah			
14. Kapuas Tengah			
15. Pasak Talawang			
16. Kapuas Hulu			
17. Mandau Talawang			
Kapuas			

Sumber/*Source*: Hasil SP2021 (September)/*The Result of the 2021 Population Census (September)*

Tabel 3.1.4 Jumlah Penduduk menurut Kelompok Umur Generasi dan Jenis Kelamin di Kabupaten Kapuas (Ribu), 2021
Table Population by Generation and Sex in Kapuas Regency (Thousand), 2021

Kelompok Umur Generasi <i>Generation</i>	Jenis Kelamin/Sex		
	Laki-laki <i>Male</i>	Perempuan <i>Female</i>	Jumlah <i>Total</i>
(1)	(2)	(3)	(4)
Post Generasi Z			
Generasi Z			
Milenial			
Generasi X			
Boomer			
Pre Boomer			
Jumlah/Total			

Sumber/Source: Hasil SP2021 (September)/The Result of the 2021 Population Census (September)

3.2. KETENAGAKERJAAN
EMPLOYMENT

Tabel 3.2.1. Penduduk Berumur 15 Tahun ke Atas Menurut Jenis Kegiatan Selama Seminggu yang Lalu dan Jenis Kelamin di Kabupaten Kapuas, 2021
Table 3.2.1. *Population 15 Years of Age and Over by Type of Activity During the Previous Week and Sex in Kapuas Regency, 2021*

Jenis Kegiatan Utama <i>Main Activity</i>	Jenis Kelamin/Sex		
	Laki-laki <i>Male</i>	Perempuan <i>Female</i>	Jumlah <i>Total</i>
(1)	(2)	(3)	(4)
I. Angkatan Kerja/ <i>Economically Active</i>			
1. Bekerja/ <i>Working</i>			
2. Pengangguran Terbuka ¹ / <i>Unemployment</i> ¹			
II. Bukan Angkatan Kerja/ <i>Economically Inactive</i>			
1. Sekolah/ <i>Attending School</i>			
2. Mengurus Rumah Tangga/ <i>Housekeeping</i>			
3. Lainnya/ <i>Others</i>			
Jumlah/ <i>Total</i>			

Catatan/*Notes* : ¹ 1. Mencari pekerjaan/*Looking for work*
 2. Mempersiapkan usaha/*Establishing a new business/firm*
 3. Merasa tidak mungkin mendapat pekerjaan/*Feeling hopeless in looking for work (discouraged job seekers)*
 4. Sudah punya pekerjaan tetapi belum mulai bekerja/*Having job already but not starting to work yet*

Sumber/*Source* : BPS, Survei Angkatan Kerja Nasional (Sakernas) Agustus 2021/*BPS-Statistics Indonesia, August 2021 National Labor Force Survey*

POPULATION AND EMPLOYMENT

Tabel 3.2.2. Penduduk Berumur 15 Tahun ke Atas Menurut Pendidikan Tertinggi yang Ditamatkan dan Jenis Kegiatan Selama Seminggu yang Lalu di Kabupaten Kapuas, 2021
Population 15 Years of Age and Over by Educational Attainment and Type of Activity During the Previous Week in Kapuas Regency, 2021

Pendidikan Tertinggi yang Ditamatkan ¹ <i>Educational Attainment¹</i>	Angkatan Kerja/ <i>Economically Active</i>			Persentase Bekerja terhadap Angkatan Kerja <i>Percentage of Working to Economically Active</i>
	Bekerja <i>Working</i>	Pengangguran ² <i>Unemployment²</i>	Jumlah Angkatan Kerja <i>Total of Economically Active</i>	
(1)	(2)	(3)	(4)	(5)
0				
1				
2				
3				
Jumlah/ <i>Total</i>				

Lanjutan Tabel/*Continued Table* 3.2.2

Pendidikan Tertinggi yang Ditamatkan ¹ <i>Educational Attainment¹</i>	Bukan Angkatan Kerja/ <i>Not Economically Active</i>			
	Sekolah <i>Attending School</i>	Mengurus Rumah Tangga <i>Housekeeping</i>	Lainnya <i>Others</i>	Jumlah Bukan Angkatan Kerja <i>Total of Not Economically Active</i>
(1)	(6)	(7)	(8)	(9)
0				
1				
2				
3				
Jumlah/ <i>Total</i>				

<https://kapuaskab.bps.go.id>

Lanjutan Tabel/*Continued Table* 3.2.2

Pendidikan Tertinggi yang Ditamatkan ¹ <i>Educational Attainment¹</i>	Jumlah <i>Total</i>	Persentase Angkatan Kerja terhadap Penduduk Usia Kerja <i>Percentage of Economically Active to Working Age Population</i>
(1)	(10)	(11)
0		
1		
2		
3		
Jumlah/Total		

Catatan/Notes : ¹ 0. ≤ Sekolah Dasar (SD)/≤

1. Sekolah Menengah Pertama (SMP)/ *Junior High School*

2. Sekolah Menengah Atas (SMA)/ *Senior High School*

3. Perguruan Tinggi/ *College*

² 1. Mencari pekerjaan/ *Looking for work*

2. Mempersiapkan usaha/ *Establishing a new business/firm*

3. Merasa tidak mungkin mendapat pekerjaan/ *Feeling hopeless in looking for work (discouraged job seekers)*

4. Sudah punya pekerjaan tetapi belum mulai bekerja/ *Having job already but not starting to work yet*

Sumber/Source : BPS, Survei Angkatan Kerja Nasional (Sakernas) Agustus 2021/ *BPS-Statistics Indonesia, August 2021 National Labor Force Survey*

Tabel 3.2.3. Penduduk Berumur 15 Tahun ke Atas yang Bekerja Selama Seminggu yang Lalu Menurut Status Pekerjaan Utama dan Jenis Kelamin di Kabupaten Kapuas, 2021
Table 3.2.3. *Population 15 Years of Age and Over who Worked During the Previous Week by Main Employment Status and Gender in Kapuas Regency, 2021*

Status Pekerjaan Utama <i>Main Employment Status</i>	Laki-laki <i>Male</i>	Perempuan <i>Female</i>	Jumlah <i>Total</i>
(1)	(2)	(3)	(4)
1. Berusaha Sendiri/ <i>Own Account Worker</i>			
2. Berusaha Dibantu Buruh Tidak Tetap/Buruh Tidak Dibayar <i>Employer Assisted by Temporary Worker/ Unpaid Worker</i>			
3. Berusaha Dibantu Buruh Tetap/Buruh Dibayar <i>Employer Assisted by Permanent Worker/Paid Worker</i>			
4. Buruh/Karyawan/Pegawai <i>Employee</i>			
5. Pekerja Bebas/ <i>Casual Worker</i>			
6. Pekerja Keluarga/Tak Dibayar <i>Family Worker/Unpaid Worker</i>			
Jumlah/ <i>Total</i>			

Sumber/*Source* : BPS, Survei Angkatan Kerja Nasional (Sakernas) Agustus 2021/*BPS-Statistics Indonesia, August 2021 National Labor Force Survey*

Tabel 3.2.4. Penduduk Berumur 15 Tahun ke Atas yang Bekerja Selama Seminggu yang Lalu Menurut Status Pekerjaan Utama dan Lapangan Pekerjaan Utama di Kabupaten Kapuas, 2021
Table 3.2.4. *Population 15 Years of Age and Over who Worked During the Previous Week by Main Employment Status and Main Industry in Kapuas Regency, 2021*

Status Pekerjaan Utama <i>Main Employment Status</i>	Lapangan Pekerjaan Utama ¹ <i>Main Industry¹</i>			Jumlah <i>Total</i>
	1	2	3	
(1)	(2)	(3)	(4)	(5)
1. Berusaha Sendiri/ <i>Own Account Worker</i>				
2. Berusaha Dibantu Buruh Tidak Tetap/Buruh Tidak Dibayar <i>Employer Assisted by Temporary Worker/ Unpaid Worker</i>				
3. Berusaha Dibantu Buruh Tetap/Buruh Dibayar <i>Employer Assisted by Permanent Worker/Paid Worker</i>				
4. Buruh/Karyawan/Pegawai <i>Employee</i>				
5. Pekerja Bebas/ <i>Casual Worker</i>				
6. Pekerja Keluarga/Tak Dibayar <i>Family Worker/Unpaid Worker</i>				
Jumlah/ Total				

Catatan/*Notes* : ¹ 1. Pertanian, Perkebunan, Kehutanan, Perburuan, Perikanan/*Agriculture*
 2. Pertambangan, Penggalian, Industri Pengolahan, Listrik, Gas, Air Minum, dan Konstruksi/*Manufacturing Industry*
 3. Jasa: Perdagangan, Rumah Makan, Jasa Akomodasi, Transportasi, Pergudangan, Komunikasi, Lembaga Keuangan, Real Estate, Usaha Persewaan dan Jasa Perusahaan, Jasa Kemasyarakatan, Sosial dan Perorangan/*Services*

Sumber/*Source* : BPS, Survei Angkatan Kerja Nasional (Sakernas) Agustus 2021/*BPS-Statistics Indonesia, August 2021 National Labor Force Survey*

Tabel 3.2.5. Penduduk Berumur 15 Tahun ke Atas yang Bekerja Selama Seminggu yang Lalu Menurut Jumlah Jam Kerja pada Pekerjaan Utama dan Lapangan Pekerjaan Utama di Kabupaten Kapuas, 2021
Population 15 Years of Age and Over who Worked During the Previous Week by Total Working Hours on Main Job and Main Industry in Kapuas Regency, 2021

Jumlah Jam Kerja pada Pekerjaan Utama (Jam) <i>Total Working Hours on Main Job (Hours)</i>	Lapangan Pekerjaan Utama ¹ <i>Main Industry¹</i>			Jumlah <i>Total</i>
	1	2	3	
(1)	(2)	(3)	(4)	(5)
0 ²				
1-7				
8-14				
15-24				
25-34				
35+				
Jumlah/Total				

Catatan/Notes : 1. Pertanian, Perkebunan, Kehutanan, Perburuan, Perikanan/Agriculture
 2. Pertambangan, Penggalian, Industri Pengolahan, Listrik, Gas, Air Minum, dan Konstruksi/Manufacturing Industry
 3. Jasa: Perdagangan, Rumah Makan, Jasa Akomodasi, Transportasi, Pergudangan, Komunikasi, Lembaga Keuangan, Real Estate, Usaha Persewaan dan Jasa Perusahaan, Jasa Kemasyarakatan, Sosial dan Perorangan/Services
 2. Sementara tidak bekerja/Temporary not working

Sumber/Source : BPS, Survei Angkatan Kerja Nasional (Sakernas) Agustus 2021/BPS-Statistics Indonesia, August 2021 National Labor Force Survey

POPULATION AND EMPLOYMENT

Tabel 3.2.6. Penduduk Berumur 15 Tahun ke Atas yang Bekerja Selama Seminggu yang Lalu Menurut Jumlah Jam Kerja pada Pekerjaan Utama dan Jenis Kelamin di Kabupaten Kapuas, 2021
Table 3.2.6. Population 15 Years of Age and Over who Worked During the Previous Week by Total Working Hours on Main Job and Gender in Kapuas Regency, 2021

Jumlah Jam Kerja pada Pekerjaan Utama (Jam) <i>Total Working Hours on Main Job (Hours)</i>	Laki-laki <i>Male</i>	Perempuan <i>Female</i>	Jumlah <i>Total</i>
(1)	(2)	(3)	(4)
0 ¹			
1-7			
8-14			
15-24			
25-34			
35+			
Jumlah/Total			

Catatan/Notes : ¹Sementara tidak bekerja/Temporary not working

Sumber/Source : BPS, Survei Angkatan Kerja Nasional (Sakernas) Agustus 2021/BPS-Statistics Indonesia, August 2021
National Labor Force Survey

Tabel 3.2.7. Penduduk Berumur 15 Tahun ke Atas yang Bekerja Selama Seminggu yang Lalu Menurut Jumlah Jam Kerja Seluruhnya dan Jenis Kelamin di Kabupaten Kapuas, 2021
Table 3.2.7. *Population 15 Years of Age and Over who Worked During the Previous Week by Total Working Hours and Gender in Kapuas Regency, 2021*

Jumlah Jam Kerja Seluruhnya (Jam) <i>Total Working Hours (Hours)</i>	Laki-laki <i>Male</i>	Perempuan <i>Female</i>	Jumlah <i>Total</i>
(1)	(2)	(3)	(4)
0 ¹			
1-7			
8-14			
15-24			
25-34			
35+			
Jumlah/Total			

Catatan/Notes : ¹ Sementara tidak bekerja / *Temporary not working*

Sumber/Source : BPS, Survei Angkatan Kerja Nasional (Sakernas) Agustus 2021 / *BPS-Statistics Indonesia, August 2021 National Labor Force Survey*

Tabel 3.2.8. Penduduk Berumur 15 Tahun ke Atas yang Bekerja Selama Seminggu yang Lalu Menurut Kelompok Umur dan Jenis Kelamin di Kabupaten Kapuas, 2021
Table *Population 15 Years of Age and Over who Worked During the Previous Week by Age Groups and Gender in Kapuas Regency, 2021*

Kelompok Umur <i>Age Groups</i>	Laki-laki <i>Male</i>	Perempuan <i>Female</i>	Jumlah <i>Total</i>
(1)	(2)	(3)	(4)
15-19			
20-24			
25-29			
30-34			
35-39			
40-44			
45-49			
50-54			
55-59			
60+			
Jumlah/Total			

Sumber/*Source* : BPS, Survei Angkatan Kerja Nasional (Sakernas) Agustus 2021/*BPS-Statistics Indonesia, August 2021 National Labor Force Survey*

Tabel 3.2.9. Penduduk Berumur 15 Tahun ke Atas yang Bekerja Selama Seminggu yang Lalu Menurut Lapangan Pekerjaan Utama dan Jenis Kelamin di Kabupaten Kapuas, 2021
Table 3.2.9. *Population 15 Years of Age and Over who Worked During the Previous Week by Main Industry and Gender in Kapuas Regency, 2021*

Lapangan Pekerjaan Utama ¹ <i>Main Industry¹</i>	Laki-laki <i>Male</i>	Perempuan <i>Female</i>	Jumlah <i>Total</i>
(1)	(2)	(3)	(4)
1			
2			
3			
Jumlah/ <i>Total</i>			

Catatan/*Notes* : ¹ 1. Pertanian, Perkebunan, Kehutanan, Perburuan, Perikanan/*Agriculture*
 2. Pertambangan, Penggalian, Industri Pengolahan, Listrik, Gas, Air Minum, dan Konstruksi/*Manufacturing Industry*
 3. Jasa: Perdagangan, Rumah Makan, Jasa Akomodasi, Transportasi, Pergudangan, Komunikasi, Lembaga Keuangan, Real Estate, Usaha Persewaan dan Jasa Perusahaan, Jasa Kemasyarakatan, Sosial dan Perorangan/*Services*

Sumber/*Source* : BPS, Survei Angkatan Kerja Nasional (Sakernas) Agustus 2021/*BPS-Statistics Indonesia, August 2021 National Labor Force Survey*

Tabel 3.2.10. Tingkat Pengangguran Terbuka (TPT) dan Tingkat Partisipasi Angkatan Kerja (TPAK) di Kabupaten Kapuas, 2015-2021
Unemployment Rate (UR) and Labor Force Participation Rate (LFPR) in Kapuas Regency, 2015-2021

Tahun Year	Tingkat Pengangguran Terbuka (TPT) <i>Unemployment Rate (UR)</i>	Tingkat Partisipasi Angkatan Kerja (TPAK) <i>Labor Force Participation Rate (LFPR)</i>
(1)	(2)	(3)
2015	4,07	70,62
2016 ¹	NA	NA
2017	5,42	67,60
2018 ²	3,97	69,37
2019 ²	5,18	67,10
2020 ²	4,98	70,04
2021		

Catatan/Notes : ¹2017 hanya mengestimasi level provinsi saja/ *2017 only estimated province level*

²Menggunakan penimbang hasil proyeksi SUPAS 2015/ *Weighted by the 2015 Inter-Census Population Survey*

Sumber/Source : BPS, Survei Angkatan Kerja Nasional (Sakernas) Agustus 2021/*BPS-Statistics Indonesia, August 2021 National Labor Force Survey*

Tabel 3.2.11. Rata-rata Upah/Gaji Bersih Sebulan Pekerja Formal dan Informal Menurut Lapangan Pekerjaan Utama di Kabupaten Kapuas (Rupiah/Bulan), 2021
Average of Net Wage/Salary per Month of Formal and Informal Employee by Main Industry in Kapuas Regency (Rupiahs/Month), 2021

Lapangan Pekerjaan Utama ¹ Main Industry ²	Pekerja Formal Formal Employee	Pekerja Informal Informal Employee
(1)	(2)	(3)
1		
2		
3		
Rata-rata/Average		

Catatan/Notes : ¹ 1. Pertanian, Perkebunan, Kehutanan, Perburuan, Perikanan/Agriculture
 2. Pertambangan, Penggalian, Industri Pengolahan, Listrik, Gas, Air Minum, dan Konstruksi/Manufacturing Industry
 3. Jasa: Perdagangan, Rumah Makan, Jasa Akomodasi, Transportasi, Pergudangan, Komunikasi, Lembaga Keuangan, Real Estate, Usaha Persewaan dan Jasa Perusahaan, Jasa Kemasyarakatan, Sosial dan Perorangan/Services

Sumber/Source : BPS, Survei Angkatan Kerja Nasional (Sakernas) Agustus 2021/BPS-Statistics Indonesia, August 2021 National Labor Force Survey

Tabel 3.2.12. Upah Minimum Kabupaten per Bulan di Kabupaten
Table Kapuas (Rupiah/Bulan), 2014-2021
Monthly Minimum Regency Wages in Kapuas Regency (Rupiahs/Month), 2014-2021

Tahun Year	Upah Minimum Regional Minimum Regional Wages
(1)	(2)
2014	1 741 210
2015	1 916 000
2016	2 100 000
2017	2 273 250
2018	2 471 250
2019	2 669 690
2020	2 909 962
2021	



Sumber/Source : Dinas Tenaga Kerja dan Transmigrasi Provinsi Kalimantan Tengah/Regional Office of the Mainpower and Transmigration of Kalimantan Tengah Province

SOSIAL DAN KESEJAHTERAAN RAKYAT

Social and Welfare



ANGKA PARTISIPASI KASAR (APK)

Gross Enrollment Rasio (GER)



ANGKA PARTISIPASI MURNI (APM)

Net Enrollment Rasio (NER)



18,17 ribu jiwa/thousand person
penduduk miskin Kabupaten Kapuas
poor people of Kapuas Regency

5,04%
persentase penduduk miskin
percentage of poor people

RP
IDR **332.999**
Garis Kemiskinan Kabupaten Kapuas
poverty line of Kapuas Regency

turun **0,05%** dari 2019
decreased 0.05% from 2019



PENJELASAN TEKNIS

1. Tidak/belum pernah sekolah adalah mereka yang tidak pernah atau belum pernah terdaftar dan tidak pernah atau belum pernah aktif mengikuti pendidikan di suatu jenjang pendidikan formal. Termasuk juga yang tamat/belum tamat taman kanak-kanak tetapi tidak melanjutkan ke sekolah dasar.
2. Masih bersekolah adalah mereka yang terdaftar dan aktif mengikuti pendidikan formal dan nonformal (Paket A, B, atau C), baik pendidikan dasar, menengah maupun pendidikan tinggi. Bagi mahasiswa yang sedang cuti dianggap masih bersekolah.
3. Tidak bersekolah lagi adalah mereka yang pernah terdaftar dan aktif mengikuti pendidikan di suatu jenjang pendidikan formal dan nonformal (Paket A, B, atau C), tetapi pada saat pencacahan tidak lagi terdaftar dan tidak aktif mengikuti pendidikan.
4. Tamat sekolah adalah menye-

TECHNICAL NOTES

1. *Not/never attending school is someone who has never attended or never been registered in a formal education, such as primary, secondary, and tertiary education. Those who just completed kindergarten are considered as never attended school.*
2. *Attending school is someone who is currently attending primary, secondary, or tertiary education, including package A, package B, or package C. College student who postpones his/her study is considered as attending school.*
3. *Not attending school anymore is someone who had enrolled and participated in formal and non-formal education in the past including package A, package B, or package C, but currently does not attend school.*
4. *Completed particular level of*

lesaikan pelajaran yang ditandai dengan lulus ujian akhir pada kelas atau tingkat terakhir suatu jenjang pendidikan di sekolah negeri maupun swasta dengan mendapatkan tanda tamat belajar/ijazah. Seseorang yang belum mengikuti pelajaran pada kelas tertinggi tetapi telah mengikuti ujian akhir dan lulus dianggap tamat sekolah.

education is someone who has completed particular level of education in private or public school and accepting graduation certificate. Someone who has never attended the highest grade but passed the final exam is considered as completed particular level of education.

5. Dapat membaca dan menulis artinya dapat membaca dan menulis kata-kata/kalimat sederhana dengan suatu aksara tertentu.
 6. Jalur Pendidikan di Indonesia terdiri atas 1) pendidikan formal, 2) pendidikan nonformal, dan 3) pendidikan informal yang ketiganya dapat saling melengkapi dan memperkaya (Undang-Undang No. 20 Tahun 2013 tentang Sistem Pendidikan Nasional).
 7. Jenjang Pendidikan Formal terdiri atas pendidikan dasar, pendidikan menengah, dan pendidikan tinggi. Jenis pendidikan yang diajarkan mencakup pendidikan umum,
5. *Able to read and write is the ability to read and write at least a simple sentence in any letter of alphabets.*
 6. *The Education System in Indonesia consists of 1) a formal education, 2) non-formal education, and 3) informal education that all three can be complementary and enriching (Law No. 20 Year 2013 about The National Education System).*
 7. *The Formal Education Level consists of primary education, secondary education, and high education. The kind of education that taught consists of general education, vocational, academic,*

kejuruan, akademik, profesi, vokasi, keagamaan, dan khusus.

- a. Pendidikan Dasar berbentuk Sekolah Dasar (SD) dan Madrasah Ibtidaiyah (MI) atau bentuk lain yang sederajat serta Sekolah Menengah Pertama (SMP) dan Madrasah Tsanawiyah (MTs), atau bentuk lain yang sederajat.
 - b. Pendidikan Menengah berbentuk Sekolah Menengah Atas (SMA), Madrasah Aliyah (MA), Sekolah Menengah Kejuruan (SMK), dan Madrasah Aliyah Kejuruan (MAK), atau bentuk lain yang sederajat.
 - c. Pendidikan Tinggi merupakan jenjang pendidikan setelah pendidikan menengah yang mencakup program pendidikan diploma, sarjana, magister, spesialis, dan doktor yang diselenggarakan oleh perguruan tinggi. Perguruan tinggi dapat berbentuk akademi, politeknik, sekolah tinggi, institut, atau universitas.
8. Angka Partisipasi Kasar (APK) adalah proporsi anak sekolah

professional, religious, and specific education.

- a. *The Primary Education consists of Elementary School and Islamic Elementary School or other equivalent forms and Junior High School and MTs, or other equivalent forms.*
 - b. *The Secondary Education consists of the senior high school, MA, Vocational School, and Vocational Madrasah Aliyah, or other equivalent forms.*
 - c. *The High Education consists of the education level after the secondary education that consists of diplomas, bachelor, master, specialist, and doctoral degrees that are held by the college. The colleges can be academy, polytechnic, high school, institute, or university.*
8. *Gross Enrollment Ratio (GER) is the proportion of school children*

pada suatu jenjang tertentu terhadap penduduk pada kelompok usia tertentu.

at a certain level of the population in certain age groups.

9. Angka Partisipasi Murni (APM) adalah Proporsi penduduk pada kelompok umur jenjang pendidikan tertentu yang masih bersekolah terhadap penduduk pada kelompok umur tersebut.

9. *Net Enrollment Ratio (NER) is the proportion of the population in the age group level of education are still in school to the population in that age group.*

10. Rumah Sakit adalah tempat pemeriksaan dan perawatan kesehatan, biasanya berada di bawah pengawasan dokter/tenaga medis, yang melayani penderita yang sakit untuk berobat rawat jalan atau rawat inap.

10. *Hospital is a place for health check, usually controlled/supervised by doctors/medical personnel to get outpatient or inpatient treatment services.*

11. Rumah Sakit Bersalin adalah rumah sakit khusus untuk persalinan, dilengkapi pelayanan spesialis pemeriksaan kehamilan, persalinan, rawat inap dan rawat jalan ibu dan anak yang berada di bawah pengawasan dokter spesialis kandungan.

11. *Maternity Hospital is a specialized hospital for childbirth, has specialist inspection service to pregnancy, childbirth, hospitalization and outpatient for mothers and children that is under the supervision of an obstetrician.*

12. Rumah Bersalin adalah sarana pelayanan kesehatan dengan izin sebagai rumah bersalin,

12. *Maternity House is health care facility with a license as a maternity house, equipped with*

dilengkapi pelayanan pemeriksaan kehamilan, persalinan serta pemeriksaan ibu dan anak yang berada di bawah pengawasan bidan senior.

prenatal care, childbirth and examination of mothers and children which is under the supervision of a senior midwife.

13. Poliklinik adalah sarana kesehatan yang dipakai untuk pelayanan berobat jalan, biasanya berada di bawah pengawasan dokter/tenaga medis.

13. *Polyclinic is a health facility in which to get outpatient services, usually under the control of doctor/medical personnel.*

14. Puskesmas (Pusat Kesehatan Masyarakat) adalah unit pelaksana teknis dinas kesehatan kabupaten/ kota yang mempunyai fungsi utama sebagai penyelenggara pelayanan kesehatan tingkat pertama. Wilayah kerja puskesmas maksimal adalah satu kecamatan dan untuk dapat menjangkau wilayah kerjanya, puskesmas mempunyai jaringan pelayanan yang meliputi unit Puskesmas Pembantu (Pustu), unit Puskesmas Keliling (Puskel), dan unit bidan desa/komunitas (Peraturan Menteri Kesehatan RI No. 75 Tahun 2014 Tentang Pusat Kesehatan Masyarakat).

14. *Public Health Center is technical implementation unit of regency health department that have the primary function as a first-level health care providers. The working area standard of public health center is one subdistrict and to reach their working areas, public health centers have a service network covering subsidiary of public health center, mobile public health center units, and midwife units (Regulation of the Minister of Health of Indonesia Number 75 Year 2014 about Public Health Center).*

15. Apotek adalah suatu tempat tertentu yang digunakan untuk melakukan pekerjaan kefarmasian, dan penyaluran/penjualan obat atau bahan farmasi dan persediaan kesehatan lainnya kepada masyarakat yang dikelola oleh tenaga apoteker (Peraturan Menteri Kesehatan RI No. 1332 Tahun 2002 Tentang Perubahan Atas Peraturan Menteri Kesehatan RI No. 922/MENKES/PER/X/1993 Tentang Ketentuan dan Tata Cara Pemberian Izin Apotek).
15. *Pharmacy is a specific place that is used for pharmaceutical jobs, and distribution/ sale of drugs/ pharmaceuticals and other medical supplies to people that are administered by trained pharmacist (Regulation of the Minister of Health of Indonesia Number 1332 Year 2002 about the Changes of Regulation of the Minister of Health of Indonesia Number 922/MENKES/PER/X/1993 about Pro-vision and Procedures for Administration of Licensed Pharmacies).*
16. Imunisasi adalah memasukkan kuman atau racun penyakit tertentu yang sudah dilemahkan (vaksin) ke dalam tubuh dengan cara disuntik atau diminum (diteteskan dalam mulut) dengan maksud agar terjadi kekebalan tubuh terhadap penyakit tersebut.
16. *Immunization is putting enervated microbe of a certain disease into human body by injection or drinking (dropping into mouth) to make the body immune to that disease.*
17. Mengobati sendiri adalah upaya oleh anggota rumah tangga/keluarga dengan melakukan pengobatan sendiri tanpa datang ke tempat fasilitas kesehatan atau memanggil dokter/petugas kesehatan ke
17. *Self treatment is an effort of household members/family to have a health treatment by themselves without visiting health facilities or a doctor/health personnel (for instance, by taking modern medicine, herb medicine,*

rumahnya (misal minum obat modern, jamu, kerokan, kompres, kop, pijat) agar sembuh atau menjadi lebih ringan keluhan kesehatannya.

chief with a coin, compress, cupping suction, massage) in order to recover from illness or reduce the health complaint.

18. Angka penemuan kasus tuberkulosis adalah jumlah kasus baru tuberkulosis (TB) dan kasus TB yang didiagnosis kambuh yang diobati dalam program penanggulangan TB nasional dan dilaporkan kepada WHO, dibagi dengan perkiraan WHO terhadap jumlah kasus insiden tuberkulosis pada tahun yang sama, dinyatakan sebagai persentase.

18. The case detection rate for all forms of tuberculosis is the number of new and relapse tuberculosis cases diagnosed and treated in national tuberculosis control programmes and notified to WHO, divided by WHO's estimate of the number of incident tuberculosis cases for the same year, expressed as a percentage.

19. Angka keberhasilan pengobatan *tuberculosis smear positive*/Basil Tahan Asam (BTA) positif adalah proporsi (dinyatakan sebagai persentase) kasus TB BTA positif yang terdaftar di bawah program pengendalian TB nasional pada tahun tertentu yang dinyatakan berhasil menyelesaikan pengobatan. Dengan atau tanpa bukti bakteriologi keberhasilan ("sembuh" dan "menyelesaikan pengobatan" masing-masing).

19. The treatment success rate for new pulmonary smear-positive tuberculosis cases is the proportion (expressed as a percentage) of new smear-positive tuberculosis cases registered under a national tuberculosis control programme in a given year that successfully completed treatment. With or without bacteriological evidence of success ("cured" and "treatment completed" respectively).

20. Kasus kumulatif AIDS adalah kumulatif kasus AIDS sampai dengan referensi waktu tertentu.
20. *Cummulative AIDS case is cummulative AIDS cases with reference to a particular time.*
21. BCG (Bacillus Calmette Guerin) merupakan vaksinasi untuk mencegah penyakit TBC, diberikan pada bayi baru lahir atau anak, dengan suntikan pada kulit pangkal lengan atas. Bekas suntikan kemudian akan membentuk tonjolan kecil jaringan parut pada kulit lengan atas. Suntikan BCG diberikan kepada anak sebanyak 1 kali.
21. *BCG (Bacillus Calmette Guerin) is a vaccine to prevent TBC disease, given to newborns or children, by injection at the base of the skin of the upper arm. Injection site will form little bumps of scar tissue in the skin of the upper arm. BCG injections given to children 1 times.*
22. DPT (Difteri, Pertusis, Tetanus) merupakan vaksin untuk mencegah penyakit Difteri, Pertusis, dan Tetanus yang diberikan pada bayi berumur 3 bulan ke atas, dengan suntikan pada paha, diulang 1 bulan dan 2 bulan kemudian, sehingga suntikan imunisasi DPT lengkap pada balita berjumlah 3 kali (kadang-kadang selang waktu antar suntikan bisa lebih dari 1 bulan).
22. *DPT (Diphtheria, Pertussis, Tetanus) is a vaccine to prevent the diphtheria, pertussis, and tetanus disease, given to infants aged 3 months and above, with a shot in the thigh, repeated one month and two months later, so that the complete DPT immunization shots at toddler totaling 3 times (sometimes the time interval between injections can be more than 1 month).*
23. Peristiwa tindak pidana yang dilaporkan ialah setiap peristiwa yang diterima
23. *Reported crime incidence includes all criminal cases reported and received by police*

kepolisian dari laporan masyarakat, atau peristiwa dimana pelakunya tertangkap tangan oleh kepolisian.

office, and all crimes caught by police.

24. Jumlah tindak pidana menggambarkan jumlah kasus tindak pidana yang terjadi pada kurun waktu tertentu.

24. *Crime total refers to the number of criminal cases occurring during a given period.*

25. Persentase penyelesaian tindak pidana

$$= \frac{\text{jumlah tindak pidana yang diselesaikan}}{\text{jumlah peristiwa tindak pidana yang dilaporkan}} \times 100\%$$

25. *Crime clearance rate*

$$= \frac{\text{Number of cleared criminal cases}}{\text{Number of reported criminal cases}} \times 100\%$$

26. Persentase penyelesaian peristiwa tindak pidana menyatakan persentase penyelesaian tindak pidana oleh polisi. Suatu tindak pidana dinyatakan sebagai kasus yang selesai di tingkat kepolisian, apabila:

26. *Crime clearance rate refers to percentage of crime clearance by police. A criminal case is categorized as a cleared case by police, if:*

1. berkas perkaranya sudah siap untuk diserahkan atau telah diserahkan kepada kejaksaan;
2. dalam hal delik aduan, pengaduannya dicabut dalam tenggang waktu yang telah ditentukan menurut undang-undang;
3. telah diselesaikan oleh kepolisian berdasarkan azas

1. *All documents are ready to submit or already submitted to justice court;*
2. *In the case of attense that warrants complaint, the complaint was withdraw within a given period state in the law;*
3. *The case was cleared by police based on the principle of*

- plichmatigheid (kewajiban berdasarkan kewenangan hukum);
4. kasus yang dimaksud tidak termasuk kompetensi kepolisian
5. tersangka meninggal dunia;
6. kasus kadaluarsa.
27. Untuk mengukur kemiskinan, BPS menggunakan konsep kemampuan memenuhi kebutuhan dasar (*basic needs approach*). Dengan pendekatan ini, kemiskinan dipandang sebagai ketidakmampuan dari sisi ekonomi untuk memenuhi kebutuhan dasar makanan dan bukan makanan yang diukur dari sisi pengeluaran. Metode yang digunakan adalah menghitung Garis Kemiskinan (GK), yang terdiri dari dua komponen yaitu Garis Kemiskinan Makanan (GKM) dan Garis Kemiskinan Non-Makanan (GKNM). Penghitungan Garis Kemiskinan dilakukan secara terpisah untuk daerah perkotaan dan perdesaan.
28. Penduduk miskin adalah penduduk yang memiliki rata-rata pengeluaran per kapita per
- plichmatigheid (obligation on the basis of law outhority);*
4. *The case was not the responsibility of police office;*
5. *The suspect died;*
6. *The case was out of date.*
27. *To measure poverty, BPS-Statistics Indonesia has used the concept of basic needs approach. Therefore, poverty is viewed as economic inability to fulfill food and non-food basic needs which are measured by consumption/expenditure. The method used is calculating poverty line, which consists of two components that are Food Poverty Line (FPL) and Non-Food Poverty Line (NFPL). The poverty line was calculated separately for urban and rural areas.*
28. *A person whose expenditure per capita per month is below the poverty line is considered to be*

bulan di bawah Garis Kemiskinan. *poor.*

29. Garis Kemiskinan Makanan (GKM) merupakan nilai pengeluaran kebutuhan minimum makanan yang disetarakan dengan 2.100 kkalori per kapita per hari. Garis Kemiskinan Non-Makanan (GKNM) adalah kebutuhan minimum untuk perumahan, sandang, pendidikan, kesehatan, dan kebutuhan dasar lainnya.
29. *The Food Poverty Line refers to the daily minimum requirement of 2,100 kcal per capita per day. The Non-Food Poverty Line refers to the minimum requirement for household necessities for clothing, education, health, and other basic individual needs.*
30. Ukuran Kemiskinan *Head Count Index* (HCI- P_0) adalah persentase penduduk miskin yang berada di bawah Garis Kemiskinan (GK). Indeks Kedalaman Kemiskinan merupakan ukuran rata-rata kesenjangan pengeluaran masing-masing penduduk miskin terhadap garis kemiskinan. Semakin tinggi nilai indeks, semakin jauh rata-rata pengeluaran penduduk dari garis kemiskinan. Indeks Keparahan Kemiskinan memberikan gambaran mengenai penyebaran pengeluaran di antara penduduk miskin.
30. *Poverty Measures*
Head Count Index (HCI- P_0) simply measures the percentage of the population that is counted as poor, often denoted by P_0 .
Poverty Gap Index- P_1 measures the extent to which individuals fall below the poverty line (the poverty gaps) as a proportion of the poverty line. Higher value of the index shows that the gap between average expenditure of the poor and the poverty line is wider.
Poverty Severity Index- P_2 describes inequality among the poor. Higher value of the index shows that inequality among the

Semakin tinggi nilai indeks, semakin tinggi ketimpangan pengeluaran di antara penduduk miskin.

31. Foster-Greer-Thorbecke (1984) merumuskan suatu ukuran yang digunakan untuk mengukur tingkat kemiskinan sebagai berikut:

$$P_a = \frac{1}{n} \sum_{i=1}^q \left[\frac{z - y_i}{z} \right]^a$$

dimana:

$a=0, 1, 2$

z =Garis kemiskinan

y_i =Rata-rata pengeluaran perkapita sebulan penduduk yang berada di bawah garis kemiskinan ($i=1,2,\dots,q$), $y_i < z$

q = Banyaknya penduduk yang berada di bawah garis kemiskinan

n =Jumlah penduduk

Jika $a=0$, diperoleh *Head Count Index* (P_0), jika $a=1$ diperoleh indeks kedalaman kemiskinan (*Poverty Gap Index*- P_1) dan jika $a=2$ disebut indeks keparahan kemiskinan (*Poverty Severity Index*- P_2).

poor is higher.

31. Foster-Greer-Thorbecke (1984) developed poverty measures that may be written as:

$$P_a = \frac{1}{n} \sum_{i=1}^q \left[\frac{z - y_i}{z} \right]^a$$

where:

$a=0, 1, 2$

z =the poverty line

y_i =Average expenditure per capita per month of the poor ($i=1,2,\dots,q$), $y_i < z$

q =the number of poor

n =the total population

If $a=0$ is obtained *Head Count Index* (P_0), if $a=1$ is obtained *Poverty Gap Index*- P_1 , and if $a=2$ is obtained *Poverty Severity Index*- P_2 .

ULASAN

Angka Partisipasi Murni (APM) Kabupaten Kapuas sebesar 99,44 persen untuk SD/MI/ sederajat, 74,43 persen untuk tingkat SMP/MTs/ sederajat, dan 53,62 persen untuk tingkat SMA/SMK/MA/ sederajat.

Terdapat 25 orang dokter, 6 dokter gigi, 634 perawat, 439 bidan, 33 tenaga kefarmasian, 16 tenaga kesehatan masyarakat, 20 tenaga kesehatan lingkungan, 26 tenaga gizi, dan 19 ahli teknologi laboratorium medik di Kabupaten Kapuas pada tahun 2021.

Garis kemiskinan Kabupaten Kapuas tahun 2021 naik menjadi Rp332.999,- perkapita per bulan dari sebelumnya Rp305.809,- perkapita per bulan pada tahun 2020. Sebaliknya persentase penduduk miskin turun menjadi 5,04 persen atau 18,17 ribu orang penduduk miskin

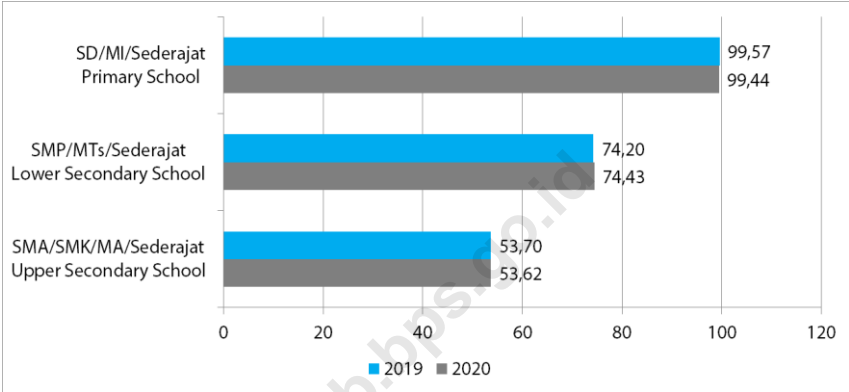
DESCRIPTION

Net Participation Rates of Kapuas Regency was 99.44 percent for primary school level, 74.43 percent for lower secondary school level, and 53.62 percent for upper secondary school level.

There were 25 doctors, 6 dentists, 634 nurses, 439 midwives, 33 pharmacist, 16 public health workers, 20 environmental health workers, 26 nutritionists, and 19 medical laboratory technicians in Kapuas Regency in 2021.

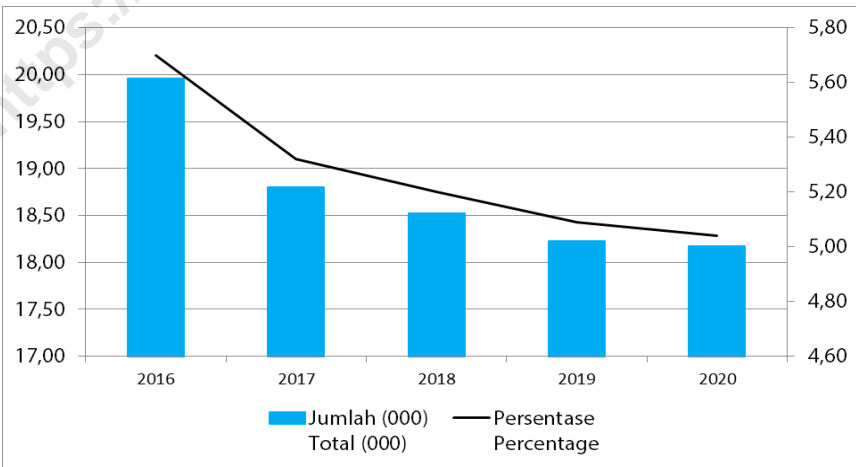
The poverty line of Kapuas Regency increased from IDR305,809 percapita per month in 2020 to IDR332,999 percapita per month in 2021. On the contrary, percentage of poor people decreased to 5.04 percent or 18.17 thousand of population below poverty line.

Gambar 4.1 Angka Partisipasi Murni (APM) menurut Jenjang Pendidikan di Kabupaten Kapuas, 2020 dan 2021
Figures Net Participation Rates by Education Level in Kapuas Regency, 2020 and 2021



Sumber/Source: BPS, Survei Sosial Ekonomi Nasional (Susenas)/BPS-Statistics Indonesia, National Socio Economic Survey

Gambar 4.2 Jumlah dan Persentase Penduduk Miskin di Kabupaten Kapuas, 2021
Figures Number and Percentage of Poor People in Kapuas Regency 2021



Sumber/Source: BPS, Survei Sosial Ekonomi Nasional (Susenas)/BPS-Statistics Indonesia, National Socio Economic Survey

4.1. PENDIDIKAN EDUCATION

Tabel 4.1.1. Jumlah Sekolah, Guru, dan Murid Taman Kanak-Kanak (TK) di Bawah Kementerian Pendidikan dan Kebudayaan Menurut Kecamatan di Kabupaten Kapuas, 2020/2021 dan 2021/2022
Number of Schools, Teachers, and Pupils in Kindergarten under the Ministry of Education and Culture by Subdistrict in Kapuas Regency, 2020/2021 and 2021/2022

Kecamatan Subdistrict	Sekolah / Schools					
	Negeri / Public		Swasta / Private		Jumlah / Total	
	2020/2021	2021/2022	2020/2021	2021/2022	2020/2021	2021/2022
(1)	(2)	(3)	(4)	(5)	(6)	(7)
Kapuas Kuala	-	-	13	13	13	13
Tamban Catur	-	-	14	14	14	14
Kapuas Timur	1	1	14	14	15	15
Selat	1	1	51	48	52	49
Bataguh	-	-	23	21	23	21
Basarang	-	-	25	24	25	24
Kapuas Hilir	-	-	13	13	13	13
Pulau Petak	-	-	10	13	10	13
Kapuas Murung	-	-	22	20	22	20
Dadahup	-	-	11	9	11	9
Kapuas Barat	-	-	20	19	20	19
Mantangai	1	1	36	34	37	35
Timpah	-	-	13	13	13	13
Kapuas Tengah	-	-	17	16	17	16
Pasak Talawang	-	-	8	6	8	6
Kapuas Hulu	-	-	9	9	9	9
Mandau Talawang	-	-	6	4	6	4
Kapuas	3	3	305	290	308	293

Lanjutan Tabel/Continued Table 4.1.1

Kecamatan Subdistrict	Guru ¹ / Teachers ¹					
	Negeri / Public		Swasta / Private		Jumlah / Total	
	2020/2021	2021/2022	2020/2021	2021/2022	2020/2021	2021/2022
(1)	(8)	(9)	(10)	(11)	(12)	(13)
Kapuas Kuala	-	-	45	45	45	45
Tamban Catur	-	-	46	47	46	47
Kapuas Timur	8	8	61	66	69	74
Selat	14	14	204	199	218	213
Bataguh	-	-	67	70	67	70
Basarang	-	-	97	102	97	102
Kapuas Hilir	-	-	73	70	73	70
Pulau Petak	-	-	42	55	42	55
Kapuas Murung	-	-	69	69	69	69
Dadahup	-	-	21	21	21	21
Kapuas Barat	-	-	52	59	52	59
Mantangai	7	7	94	98	101	105
Timpah	-	-	53	62	53	62
Kapuas Tengah	-	-	50	50	50	50
Pasak Talawang	-	-	22	18	22	18
Kapuas Hulu	-	-	29	30	29	30
Mandau Talawang	-	-	11	12	11	12
Kapuas	29	29	1 036	1 073	1 065	1 102

Lanjutan Tabel/*Continued Table* 4.1.1

Kecamatan <i>Subdistrict</i>	Murid / <i>Pupils</i>					
	Negeri / <i>Public</i>		Swasta / <i>Private</i>		Jumlah / <i>Total</i>	
	2020/2021	2021/2022	2020/2021	2021/2022	2020/2021	2021/2022
(1)	(14)	(15)	(16)	(17)	(18)	(19)
Kapuas Kuala	-	-	372	406	372	406
Tamban Catur	-	-	356	326	356	326
Kapuas Timur	53	34	380	403	433	437
Selat	89	79	1 615	1 435	1 704	1 514
Bataguh	-	-	653	659	653	659
Basarang	-	-	666	665	666	665
Kapuas Hilir	-	-	418	339	418	339
Pulau Petak	-	-	229	325	229	325
Kapuas Murung	-	-	523	505	523	505
Dadahup	-	-	158	163	158	163
Kapuas Barat	-	-	496	538	496	538
Mantangai	65	54	1 056	1 095	1 121	1 149
Timpah	-	-	371	471	371	471
Kapuas Tengah	-	-	685	534	685	534
Pasak Talawang	-	-	298	261	298	261
Kapuas Hulu	-	-	305	346	305	346
Mandau Talawang	-	-	125	141	125	141
Kapuas	207	167	8 706	8 612	8 913	8 779

Catatan/*Note*:Sumber/*Source*:

¹ Jumlah guru termasuk kepala sekolah dan guru/*The total of teachers including headmaster and teacher*
Kementerian Pendidikan dan Kebudayaan, Sistem Data Pokok Pendidikan, Data Semester Ganjil Laporan
sampai dengan 2021/*Ministry of Educations and Culture, Basic Education Data System, Odd Semester Data*

Tabel 4.1.2. Jumlah Sekolah, Guru, dan Murid Raudatul Athfal (RA) di Bawah Kementerian Agama Menurut Kecamatan di Kabupaten Kapuas, 2020/2021 dan 2021/2022
Number of Schools, Teachers, and Pupils in Raudatul Athfal (RA) under the Ministry of Religious Affairs by Subdistrict in Kapuas Regency, 2020/2021 and 2021/2022

Kecamatan Subdistrict	Sekolah/Schools		Guru/Teachers		Murid/Pupils	
	2020/2021	2021/2022	2020/2021	2021/2022	2020/2021	2021/2022
(1)	(2)	(3)	(4)	(5)	(6)	(7)
Kapuas Kuala	1	1	2	2	16	12
Tamban Catur	3	3	14	10	69	78
Kapuas Timur	4	4	21	20	147	177
Selat	3	3	25	27	276	188
Bataguh	2	1	14	8	62	66
Basarang	1	1	6	4	49	36
Kapuas Hilir	-	-	-	-	-	-
Pulau Petak	1	1	3	4	54	53
Kapuas Murung	1	1	6	6	83	34
Dadahup	-	-	-	-	-	-
Kapuas Barat	-	-	-	-	-	-
Mantangai	-	-	-	-	-	-
Timpah	-	-	-	-	-	-
Kapuas Tengah	-	-	-	-	-	-
Pasak Talawang	-	-	-	-	-	-
Kapuas Hulu	-	-	-	-	-	-
Mandau Talawang	-	-	-	-	-	-
Kapuas	16	15	91	81	756	644

Catatan/Note: Seluruh Raudatul Athfal (RA) berstatus swasta/All Raudatul Athfal (RA) are private
 Sumber/Source: Kementerian Agama Kabupaten Kapuas/Ministry of Religious Affairs of Kapuas Regency

Tabel 4.1.3. Jumlah Sekolah, Guru¹, dan Murid Sekolah Dasar (SD) di Bawah Kementerian Pendidikan dan Kebudayaan Menurut Kecamatan di Kabupaten Kapuas, 2020/2021 dan 2021/2022
Number of Schools, Teachers¹, and Pupils in Primary Schools Under The Ministry of Education and Culture by Subdistrict in Kapuas Regency, 2020/2021 and 2021/2022

Kecamatan Subdistrict	Sekolah / Schools					
	Negeri / Public		Swasta / Private		Jumlah / Total	
	2020/2021	2021/2022	2020/2021	2021/2022	2020/2021	2021/2022
(1)	(2)	(3)	(4)	(5)	(6)	(7)
Kapuas Kuala	18	17	-	-	18	17
Tamban Catur	12	12	-	-	12	12
Kapuas Timur	20	20	-	-	20	20
Selat	26	26	10	10	36	36
Bataguh	44	44	-	-	44	44
Basarang	27	27	-	-	27	27
Kapuas Hilir	18	17	1	1	19	18
Pulau Petak	18	18	-	-	18	18
Kapuas Murung	31	30	-	-	31	31
Dadahup	17	16	1	1	18	18
Kapuas Barat	25	24	1	1	26	25
Mantangai	46	46	6	6	52	52
Timpah	16	15	-	-	16	15
Kapuas Tengah	20	20	2	2	22	22
Pasak Talawang	11	11	4	4	15	15
Kapuas Hulu	14	14	-	-	14	14
Mandau Talawang	13	13	-	-	13	13
Kapuas	376	370	25	25	401	397

Lanjutan Tabel/Continued Table 4.1.3

Kecamatan Subdistrict	Guru ¹ / Teachers ¹					
	Negeri / Public		Swasta / Private		Jumlah / Total	
	2020/2021	2021/2022	2020/2021	2021/2022	2020/2021	2021/2022
(1)	(8)	(9)	(10)	(11)	(12)	(13)
Kapuas Kuala	140	120	-	-	140	120
Tamban Catur	108	111	-	-	108	111
Kapuas Timur	199	200	-	-	199	200
Selat	355	389	118	117	473	506
Bataguh	329	331	-	-	329	331
Basarang	301	316	-	-	301	316
Kapuas Hilir	192	206	7	8	199	214
Pulau Petak	178	187	-	-	178	187
Kapuas Murung	224	222	-	-	224	222
Dadahup	130	119	5	-	135	122
Kapuas Barat	267	269	9	10	276	279
Mantangai	370	378	26	27	396	405
Timpah	159	168	-	-	159	168
Kapuas Tengah	218	192	8	2	226	194
Pasak Talawang	79	78	30	31	109	109
Kapuas Hulu	125	134	-	-	125	134
Mandau Talawang	97	106	-	-	97	106
Kapuas	3 471	3 526	203	195	3 674	3 724

Lanjutan Tabel/*Continued Table* 4.1.3

Kecamatan <i>Subdistrict</i>	Murid / <i>Pupils</i>					
	Negeri / <i>Public</i>		Swasta / <i>Private</i>		Jumlah / <i>Total</i>	
	2020/2021	2021/2022	2020/2021	2021/2022	2020/2021	2021/2022
(1)	(14)	(15)	(16)	(17)	(18)	(19)
Kapuas Kuala	1 549	1 499	-	-	1 549	1 499
Tamban Catur	783	800	-	-	783	800
Kapuas Timur	1 362	1 393	-	-	1 362	1 393
Selat	4 235	3 908	1 488	1 480	5 723	5 388
Bataguh	3 474	3 397	-	-	3 474	3 397
Basarang	2 004	1 983	-	-	2 004	1 983
Kapuas Hilir	972	961	67	58	1 039	1 019
Pulau Petak	697	687	-	-	697	687
Kapuas Murung	1 816	1 747	-	-	1 816	1 749
Dadahup	995	962	37	34	1 032	1 009
Kapuas Barat	2 180	2 217	93	79	2 273	2 296
Mantangai	4 762	4 755	380	407	5 142	5 162
Timpah	1 720	1 701	-	-	1 720	1 701
Kapuas Tengah	2 438	2 500	160	173	2 598	2 673
Pasak Talawang	880	867	453	438	1 333	1 305
Kapuas Hulu	1 337	1 396	-	-	1 337	1 396
Mandau Talawang	810	805	-	-	810	805
Kapuas	32 014	31 578	2 678	2 669	34 692	34 262

Catatan/*Note*:Sumber/*Source*:

¹ Jumlah guru termasuk kepala sekolah dan guru/*The total of teachers including headmaster and teacher*
Kementerian Pendidikan dan Kebudayaan, Sistem Data Pokok Pendidikan, Data Semester Ganjil Laporan
sampai dengan 2021/*Ministry of Educations and Culture, Basic Education Data System, Odd Semester Data*

Tabel 4.1.4. Jumlah Sekolah, Guru, dan Murid Madrasah Ibtidaiyah (MI) di Bawah Kementerian Agama Menurut Kecamatan di Kabupaten Kapuas, 2020/2021 dan 2021/2022

Table

Number of Schools, Teachers, and Pupils in Madrasah Ibtidaiyah (MI) Under The Ministry of Religious Affairs by Subdistrict in Kapuas Regency, 2020/2021 and 2021/2022

Kecamatan Subdistrict	Sekolah / Schools					
	Negeri / Public		Swasta / Private		Jumlah / Total	
	2020/2021	2021/2022	2020/2021	2021/2022	2020/2021	2021/2022
(1)	(2)	(3)	(4)	(5)	(6)	(7)
Kapuas Kuala	-	-	19	18	19	18
Tamban Catur	1	1	1	1	2	2
Kapuas Timur	1	1	15	20	16	21
Selat	2	2	15	25	17	27
Bataguh	-	-	6	4	6	4
Basarang	-	-	8	7	8	7
Kapuas Hilir	-	-	3	3	3	3
Pulau Petak	2	2	17	17	19	19
Kapuas Murung	-	-	16	15	16	15
Dadahup	-	-	1	-	1	-
Kapuas Barat	-	-	1	1	1	1
Mantangai	-	-	1	1	1	1
Timpah	-	-	1	1	1	1
Kapuas Tengah	-	-	-	-	-	-
Pasak Talawang	-	-	-	-	-	-
Kapuas Hulu	-	-	1	1	1	1
Mandau Talawang	-	-	-	-	-	-
Kapuas	6	6	105	114	120	121

Lanjutan Tabel/*Continued Table* 4.1.4

Kecamatan <i>Subdistrict</i>	Guru / <i>Teachers</i>					
	Negeri / <i>Public</i>		Swasta / <i>Private</i>		Jumlah / <i>Total</i>	
	2020/2021	2021/2022	2020/2021	2021/2022	2020/2021	2021/2022
(1)	(8)	(9)	(10)	(11)	(12)	(13)
Kapas Kuala	-	-	40	111	40	111
Tamban Catur	21	30	6	6	27	36
Kapas Timur	19	26	144	99	163	125
Selat	74	91	124	124	198	215
Bataguh	-	-	29	30	29	30
Basarang	-	-	49	67	49	67
Kapas Hilir	-	-	27	33	27	33
Pulau Petak	38	43	129	117	167	160
Kapas Murung	-	-	114	209	114	209
Dadahup	-	-	-	-	-	-
Kapas Barat	-	-	4	4	4	4
Mantangai	-	-	7	8	7	8
Timpah	-	-	8	8	8	8
Kapas Tengah	-	-	-	-	-	-
Pasak Talawang	-	-	-	-	-	-
Kapas Hulu	-	-	6	6	6	6
Mandau Talawang	-	-	-	-	-	-
Kapas	152	151	687	712	839	723

Lanjutan Tabel/Continued Table 4.1.4

Kecamatan Subdistrict	Murid / Pupils					
	Negeri / Public		Swasta / Private		Jumlah / Total	
	2020/2021	2021/2022	2020/2021	2021/2022	2020/2021	2021/2022
(1)	(14)	(15)	(16)	(17)	(18)	(19)
Kapuas Kuala	-	-	1 323	917	1 323	917
Tamban Catur	250	...	53	44	303	44
Kapuas Timur	139	132	1 397	1 153	1 536	1 285
Selat	1 108	1 002	1 667	1 228	2 775	2 230
Bataguh	-	-	272	179	272	179
Basarang	-	-	477	480	477	480
Kapuas Hillir	-	-	245	250	245	250
Pulau Petak	222	94	1 373	914	1 595	1 008
Kapuas Murung	-	-	1 193	1 323	1 193	1 323
Dadahup	-	-	-	-	-	-
Kapuas Barat	-	-	38	...	38	...
Mantangai	-	-	60	62	60	62
Timpah	-	-	55	59	55	59
Kapuas Tengah	-	-	-	-	-	-
Pasak Talawang	-	-	-	-	-	-
Kapuas Hulu	-	-	56	49	56	49
Mandau Talawang	-	-	-	-	-	-
Kapuas	1 719	1 228	8 209	6 496	9 928	7 724

Sumber/Source: Kementerian Agama Kabupaten Kapuas/Ministry of Religious Affairs of Kapuas Regency

Tabel 4.1.5. Jumlah Sekolah, Guru¹, dan Murid Sekolah Menengah Pertama (SMP) di Bawah Kementerian Pendidikan dan Kebudayaan Menurut Kecamatan di Kabupaten Kapuas, 2020/2021 dan 2021/2022
Number of Schools, Teachers¹, and Pupils in Lower Secondary Schools Under The Ministry of Education and Culture by Subdistrict in Kapuas Regency, 2020/2021 and 2021/2022

Kecamatan Subdistrict	Sekolah / Schools					
	Negeri / Public		Swasta / Private		Jumlah / Total	
	2020/2021	2021/2022	2020/2021	2021/2022	2020/2021	2021/2022
(1)	(2)	(3)	(4)	(5)	(6)	(7)
Kapuas Kuala	5	5	-	-	5	5
Tamban Catur	2	2	-	-	2	2
Kapuas Timur	2	2	-	-	2	2
Selat	5	5	6	6	11	11
Bataguh	13	13	1	1	14	14
Basarang	4	4	-	-	4	4
Kapuas Hilir	4	4	-	-	4	4
Pulau Petak	3	3	-	-	3	3
Kapuas Murung	8	8	-	-	8	8
Dadahup	4	4	1	1	5	5
Kapuas Barat	10	10	-	-	10	10
Mantangai	17	17	2	2	19	19
Timpah	10	10	-	-	10	10
Kapuas Tengah	9	9	-	-	9	9
Pasak Talawang	4	4	1	1	5	5
Kapuas Hulu	6	6	-	-	6	6
Mandau Talawang	2	3	1	1	3	4
Kapuas	108	109	12	12	120	121

Lanjutan Tabel/Continued Table 4.1.5

Kecamatan Subdistrict	Guru ¹ / Teachers ¹					
	Negeri / Public		Swasta / Private		Jumlah / Total	
	2020/2021	2021/2022	2020/2021	2021/2022	2020/2021	2021/2022
(1)	(8)	(9)	(10)	(11)	(12)	(13)
Kapuas Kuala	42	42	-	-	42	42
Tamban Catur	21	21	-	-	21	21
Kapuas Timur	35	34	-	-	35	34
Selat	128	134	71	74	199	208
Bataguh	119	117	5	5	124	122
Basarang	58	63	-	-	58	63
Kapuas Hillir	48	47	-	-	48	47
Pulau Petak	33	34	-	-	33	34
Kapuas Murung	64	62	-	-	64	62
Dadahup	39	40	4	4	43	44
Kapuas Barat	114	118	-	-	114	118
Mantangai	133	131	17	18	150	149
Timpah	71	76	-	-	71	76
Kapuas Tengah	109	117	-	-	109	117
Pasak Talawang	28	34	4	6	32	40
Kapuas Hulu	53	62	-	-	53	62
Mandau Talawang	16	18	12	12	28	30
Kapuas	1 111	1 150	113	119	1 224	1 269

Lanjutan Tabel/*Continued Table* 4.1.5

Kecamatan <i>Subdistrict</i>	Murid / <i>Pupils</i>					
	Negeri / <i>Public</i>		Swasta / <i>Private</i>		Jumlah / <i>Total</i>	
	2020/2021	2021/2022	2020/2021	2021/2022	2020/2021	2021/2022
(1)	(14)	(15)	(16)	(17)	(18)	(19)
Kapuas Kuala	473	428	-	-	473	428
Tamban Catur	152	142	-	-	152	142
Kapuas Timur	317	312	-	-	317	312
Selat	1 780	1 740	754	717	2 534	2 457
Bataguh	1 225	1 257	27	54	1 252	1 311
Basarang	560	544	-	-	560	544
Kapuas Hilir	345	331	-	-	345	331
Pulau Petak	293	277	-	-	293	277
Kapuas Murung	696	714	-	-	696	714
Dadahup	430	376	27	23	457	399
Kapuas Barat	990	980	-	-	990	980
Mantangai	1 367	1 344	151	153	1 518	1 497
Timpah	737	773	-	-	737	773
Kapuas Tengah	1 089	1 063	-	-	1 089	1 063
Pasak Talawang	364	327	71	79	435	406
Kapuas Hulu	577	581	-	-	577	581
Mandau Talawang	139	162	132	126	271	288
Kapuas	11 534	11 351	1 162	1 152	12 696	12 503

Catatan/*Note*:
Sumber/*Source*:

¹ Jumlah guru termasuk kepala sekolah dan guru/ *The total of teachers including headmaster and teacher* Kementerian Pendidikan dan Kebudayaan, Sistem Data Pokok Pendidikan, Data Semester Ganjil Laporan sampai dengan 2021/ *Ministry of Educations and Culture, Basic Education Data System, Odd Semester Data*

Tabel 4.1.6. Jumlah Sekolah, Guru, dan Murid Madrasah Tsanawiyah (MTs) di Bawah Kementerian Agama Menurut Kecamatan di Kabupaten Kapuas, 2020/2021 dan 2021/2022
Number of Schools, Teachers, and Pupils in Madrasah Tsanawiyah (MTs) Under The Ministry of Religious Affairs by Subdistrict in Kapuas Regency, 2020/2021 and 2021/2022

Kecamatan Subdistrict	Sekolah / Schools					
	Negeri / Public		Swasta / Private		Jumlah / Total	
	2020/2021	2021/2022	2020/2021	2021/2022	2020/2021	2021/2022
(1)	(2)	(3)	(4)	(5)	(6)	(7)
Kapuas Kuala	-	-	3	2	3	2
Tamban Catur	-	-	4	4	4	4
Kapuas Timur	1	1	2	2	3	3
Selat	1	1	6	6	7	7
Bataguh	-	-	7	7	7	7
Basarang	-	-	4	4	4	4
Kapuas Hillir	-	-	1	1	1	1
Pulau Petak	-	-	8	8	8	8
Kapuas Murung	-	-	1	1	1	1
Dadahup	-	-	3	3	3	3
Kapuas Barat	-	-	-	1	-	1
Mantangai	-	-	2	1	2	1
Timpah	-	-	-	-	-	-
Kapuas Tengah	-	-	-	-	-	-
Pasak Talawang	-	-	-	-	-	-
Kapuas Hulu	-	-	-	-	-	-
Mandau Talawang	-	-	-	-	-	-
Kapuas	2	2	41	40	43	42

Lanjutan Tabel/*Continued Table* 4.1.6

Kecamatan <i>Subdistrict</i>	Guru / <i>Teachers</i>					
	Negeri / <i>Public</i>		Swasta / <i>Private</i>		Jumlah / <i>Total</i>	
	2020/2021	2021/2022	2020/2021	2021/2022	2020/2021	2021/2022
(1)	(8)	(9)	(10)	(11)	(12)	(13)
Kapuas Kuala	-	-	22	24	22	24
Tamban Catur	-	-	59	51	59	51
Kapuas Timur	37	33	28	22	65	55
Selat	46	48	66	68	112	116
Bataguh	-	-	69	75	69	75
Basarang	-	-	42	44	42	44
Kapuas Hilir	-	-	16	17	16	17
Pulau Petak	-	-	81	82	81	82
Kapuas Murung	-	-	10	12	10	12
Dadahup	-	-	27	28	27	28
Kapuas Barat	-	-	5	6	5	6
Mantangai	-	-	11	11	11	11
Timpah	-	-	-	-	-	-
Kapuas Tengah	-	-	-	-	-	-
Pasak Talawang	-	-	-	-	-	-
Kapuas Hulu	-	-	-	-	-	-
Mandau Talawang	-	-	-	-	-	-
Kapuas	83	81	436	440	519	521

Lanjutan Tabel/Continued Table 4.1.6

Kecamatan Subdistrict	Murid / Pupils					
	Negeri / Public		Swasta / Private		Jumlah / Total	
	2020/2021	2021/2022	2020/2021	2021/2022	2020/2021	2021/2022
(1)	(14)	(15)	(16)	(17)	(18)	(19)
Kapuas Kuala	-	-	196	235	196	235
Tamban Catur	-	-	598	527	598	527
Kapuas Timur	173	192	700	114	873	306
Selat	700	697	833	721	1 533	1 418
Bataguh	-	-	511	538	511	538
Basarang	-	-	472	443	472	443
Kapuas Hilir	-	-	84	87	84	87
Pulau Petak	-	-	782	707	782	707
Kapuas Murung	-	-	186	176	186	176
Dadahup	-	-	107	185	107	185
Kapuas Barat	-	-	8	11	8	11
Mantangai	-	-	97	94	97	94
Timpah	-	-	-	-	-	-
Kapuas Tengah	-	-	-	-	-	-
Pasak Talawang	-	-	-	-	-	-
Kapuas Hulu	-	-	-	-	-	-
Mandau Talawang	-	-	-	-	-	-
Kapuas	873	889	4 574	3 838	3 914	3 309

Sumber / Source: Kementerian Agama Kabupaten Kapuas / Ministry of Religious Affairs of Kapuas Regency

Tabel 4.1.7. Jumlah Sekolah, Guru¹, dan Murid Sekolah Menengah Atas (SMA) di Bawah Kementerian Pendidikan dan Kebudayaan Menurut Kecamatan di Kabupaten Kapuas, 2020/2021 dan 2021/2022
Number of Schools, Teachers¹, and Pupils in Upper Secondary Schools Under The Ministry of Education and Culture by Subdistrict in Kapuas Regency, 2020/2021 and 2021/2022

Kecamatan Subdistrict	Sekolah / Schools					
	Negeri / Public		Swasta / Private		Jumlah / Total	
	2020/2021	2021/2022	2020/2021	2021/2022	2020/2021	2021/2022
(1)	(2)	(3)	(4)	(5)	(6)	(7)
Kapuas Kuala	-	-	-	-	-	-
Tamban Catur	1	1	-	-	1	1
Kapuas Timur	1	1	-	-	1	1
Selat	3	3	2	2	5	5
Bataguh	-	-	-	-	-	-
Basarang	1	1	-	-	1	1
Kapuas Hilir	1	1	-	-	1	1
Pulau Petak	1	1	-	-	1	1
Kapuas Murung	1	1	-	-	1	1
Dadahup	1	1	-	-	1	1
Kapuas Barat	1	1	-	-	1	1
Mantangai	1	1	1	1	2	2
Timpah	2	2	-	-	2	2
Kapuas Tengah	1	1	-	-	1	1
Pasak Talawang	1	1	-	-	1	1
Kapuas Hulu	1	1	-	-	1	1
Mandau Talawang	-	-	-	-	-	-
Kapuas	17	17	3	3	20	20

Lanjutan Tabel/Continued Table 4.1.7

Kecamatan Subdistrict	Guru ¹ / Teachers ¹					
	Negeri / Public		Swasta / Private		Jumlah / Total	
	2020/2021	2021/2022	2020/2021	2021/2022	2020/2021	2021/2022
(1)	(8)	(9)	(10)	(11)	(12)	(13)
Kapas Kuala	-	-	-	-	-	-
Tamban Catur	20	22	-	-	20	22
Kapas Timur	27	27	-	-	27	27
Selat	122	124	32	33	154	157
Bataguh	-	-	-	-	-	-
Basarang	31	30	-	-	31	30
Kapas Hilir	23	25	-	-	23	25
Pulau Petak	19	19	-	-	19	19
Kapas Murung	16	17	-	-	16	17
Dadahup	17	17	-	-	17	17
Kapas Barat	21	24	-	-	21	24
Mantangai	18	18	3	5	21	23
Timpah	26	30	-	-	26	30
Kapas Tengah	25	29	-	-	25	29
Pasak Talawang	10	10	-	-	10	10
Kapas Hulu	27	27	-	-	27	27
Mandau Talawang	-	-	-	-	-	-
Kapas	402	419	35	38	437	457

Lanjutan Tabel/*Continued Table* 4.1.7

Kecamatan <i>Subdistrict</i>	Murid / <i>Pupils</i>					
	Negeri / <i>Public</i>		Swasta / <i>Private</i>		Jumlah / <i>Total</i>	
	2020/2021	2021/2022	2020/2021	2021/2022	2020/2021	2021/2022
(1)	(14)	(15)	(16)	(17)	(18)	(19)
Kapuas Kuala	-	-	-	-	-	-
Tamban Catur	217	208	-	-	217	208
Kapuas Timur	318	294	-	-	318	294
Selat	1 709	1 640	360	356	2 069	1 996
Bataguh	-	-	-	-	-	-
Basarang	345	340	-	-	345	340
Kapuas Hilir	237	228	-	-	237	228
Pulau Petak	196	169	-	-	196	169
Kapuas Murung	252	254	-	-	252	254
Dadahup	174	174	-	-	174	174
Kapuas Barat	484	447	-	-	484	447
Mantangai	193	200	115	135	308	335
Timpah	536	549	-	-	536	549
Kapuas Tengah	507	573	-	-	507	573
Pasak Talawang	171	192	-	-	171	192
Kapuas Hulu	332	379	-	-	332	379
Mandau Talawang	-	-	-	-	-	-
Kapuas	5 671	5 647	475	491	6 146	6 138

Catatan/*Note:*Sumber/*Source:*

¹ Jumlah guru termasuk kepala sekolah dan guru/ *The total of teachers including headmaster and teacher* Kementerian Pendidikan dan Kebudayaan, Sistem Data Pokok Pendidikan, Data Semester Ganjil Laporan sampai dengan 2021/ *Ministry of Educations and Culture, Basic Education Data System, Odd Semester Data*

Tabel 4.1.8. Jumlah Sekolah, Guru¹, dan Murid Sekolah Menengah Kejuruan (SMK) di Bawah Kementerian Pendidikan dan Kebudayaan Menurut Kecamatan di Kabupaten Kapuas, 2020/2021 dan 2021/2022
Number of Schools, Teachers¹, and Pupils in Vocational High Schools Under The Ministry of Education and Culture by Subdistrict in Kapuas Regency, 2020/2021 and 2021/2022

Kecamatan Subdistrict	Sekolah / Schools					
	Negeri / Public		Swasta / Private		Jumlah / Total	
	2020/2021	2021/2022	2020/2021	2021/2022	2020/2021	2021/2022
(1)	(2)	(3)	(4)	(5)	(6)	(7)
Kapuas Kuala	1	1	-	-	1	1
Tamban Catur	-	-	-	-	-	-
Kapuas Timur	-	-	-	-	-	-
Selat	3	3	2	2	5	5
Bataguh	2	2	-	-	2	2
Basarang	-	-	-	-	-	-
Kapuas Hilir	-	-	-	-	-	-
Pulau Petak	-	-	1	1	1	1
Kapuas Murung	1	1	-	-	1	1
Dadahup	1	1	-	-	1	1
Kapuas Barat	-	-	1	1	1	1
Mantangai	2	2	1	1	3	3
Timpah	1	1	-	-	1	1
Kapuas Tengah	-	-	-	-	-	-
Pasak Talawang	1	1	-	-	1	1
Kapuas Hulu	-	-	-	-	-	-
Mandau Talawang	1	1	-	-	1	1
Kapuas	13	13	5	5	18	18

Lanjutan Tabel/*Continued Table* 4.1.8

Kecamatan <i>Subdistrict</i>	Guru ¹ / <i>Teachers</i> ¹					
	Negeri / <i>Public</i>		Swasta / <i>Private</i>		Jumlah / <i>Total</i>	
	2020/2021	2021/2022	2020/2021	2021/2022	2020/2021	2021/2022
(1)	(8)	(9)	(10)	(11)	(12)	(13)
Kapuas Kuala	17	16	-	-	17	16
Tamban Catur	-	-	-	-	-	-
Kapuas Timur	-	-	-	-	-	-
Selat	146	154	24	24	170	178
Bataguh	32	32	-	-	32	32
Basarang	-	-	-	-	-	-
Kapuas Hilir	-	-	-	-	-	-
Pulau Petak	-	-	12	12	12	12
Kapuas Murung	22	22	-	-	22	22
Dadahup	13	13	-	-	13	13
Kapuas Barat	-	-	11	13	11	13
Mantangai	29	30	8	8	37	38
Timpah	10	10	-	-	10	10
Kapuas Tengah	-	-	-	-	-	-
Pasak Talawang	6	6	-	-	6	6
Kapuas Hulu	-	-	-	-	-	-
Mandau Talawang	10	10	-	-	10	10
Kapuas	285	293	55	57	340	350

Lanjutan Tabel/*Continued Table* 4.1.8

Kecamatan <i>Subdistrict</i>	Murid / <i>Pupils</i>					
	Negeri / <i>Public</i>		Swasta / <i>Private</i>		Jumlah / <i>Total</i>	
	2020/2021	2021/2022	2020/2021	2021/2022	2020/2021	2021/2022
(1)	(14)	(15)	(16)	(17)	(18)	(19)
Kapas Kuala	80	90	-	-	80	90
Tamban Catur	-	-	-	-	-	-
Kapas Timur	-	-	-	-	-	-
Selat	2 128	2 008	124	123	2 252	2 131
Bataguh	314	330	-	-	314	330
Basarang	-	-	-	-	-	-
Kapas Hilir	-	-	-	-	-	-
Pulau Petak	-	-	52	67	52	67
Kapas Murung	272	265	-	-	272	265
Dadahup	177	190	-	-	177	190
Kapas Barat	-	-	62	56	62	56
Mantangai	411	378	85	98	496	476
Timpah	41	36	-	-	41	36
Kapas Tengah	-	-	-	-	-	-
Pasak Talawang	35	39	-	-	35	39
Kapas Hulu	-	-	-	-	-	-
Mandau Talawang	26	17	-	-	26	17
Kapas	3 484	3 353	323	344	3 807	3 697

Catatan/*Note*:

¹ Guru yang mengajar di 2 sekolah atau lebih dihitung di masing-masing sekolah. Jumlah guru termasuk kepala sekolah dan guru/ *The teacher who taught in two schools or more counted in every school. The total of teachers including headmaster and teacher*

Sumber/*Source*:

Kementerian Pendidikan dan Kebudayaan, Sistem Data Pokok Pendidikan, Data Semester Ganjil Laporan sampai dengan 2021/*Ministry of Educations and Culture, Basic Education Data System, Odd Semester Data*

Tabel 4.1.9. Jumlah Sekolah, Guru, dan Murid Madrasah Aliyah (MA) di Bawah Kementerian Agama Menurut Kecamatan di Kabupaten Kapuas, 2020/2021 dan 2021/2022
Number of Schools, Teachers, and Pupils in Madrasah Aliyah (MA) Under The Ministry of Religious Affairs by Subdistrict in Kapuas Regency, 2020/2021 and 2021/2022

Kecamatan Subdistrict	Sekolah / Schools					
	Negeri / Public		Swasta / Private		Jumlah / Total	
	2020/2021	2021/2022	2020/2021	2021/2022	2020/2021	2021/2022
(1)	(2)	(3)	(4)	(5)	(6)	(7)
Kapuas Kuala	-	-	2	2	2	2
Tamban Catur	-	-	2	2	2	2
Kapuas Timur	-	-	3	3	3	3
Selat	1	1	3	3	4	4
Bataguh	-	-	5	5	5	5
Basarang	-	-	2	2	2	2
Kapuas Hilir	-	-	1	-	1	-
Pulau Petak	-	-	3	4	3	4
Kapuas Murung	-	-	1	-	1	-
Dadahup	-	-	1	1	1	1
Kapuas Barat	-	-	-	-	-	-
Mantangai	-	-	-	-	-	-
Timpah	-	-	-	-	-	-
Kapuas Tengah	-	-	-	-	-	-
Pasak Talawang	-	-	-	-	-	-
Kapuas Hulu	-	-	-	-	-	-
Mandau Talawang	-	-	-	-	-	-
Kapuas	1	1	23	22	24	23

Lanjutan Tabel/Continued Table 4.1.9

Kecamatan Subdistrict	Guru / Teachers					
	Negeri / Public		Swasta / Private		Jumlah / Total	
	2020/2021	2021/2022	2020/2021	2021/2022	2020/2021	2021/2022
(1)	(8)	(9)	(10)	(11)	(12)	(13)
Kapas Kuala	-	-	23	15	23	15
Tamban Catur	-	-	27	...	27	...
Kapas Timur	-	-	50	23	50	23
Selat	52	66	25	13	77	79
Bataguh	-	-	40	25	40	25
Basarang	-	-	27	11	27	11
Kapas Hilir	-	-	-	-	-	-
Pulau Petak	-	-	54	54	54	54
Kapas Murung	-	-	-	-	-	-
Dadahup	-	-	6	6	6	6
Kapas Barat	-	-	-	-	-	-
Mantangai	-	-	-	-	-	-
Timpah	-	-	-	-	-	-
Kapas Tengah	-	-	-	-	-	-
Pasak Talawang	-	-	-	-	-	-
Kapas Hulu	-	-	-	-	-	-
Mandau Talawang	-	-	-	-	-	-
Kapas	52	66	252	147	304	213

Lanjutan Tabel/*Continued Table* 4.1.9

Kecamatan <i>Subdistrict</i>	Murid / <i>Pupils</i>					
	Negeri / <i>Public</i>		Swasta / <i>Private</i>		Jumlah / <i>Total</i>	
	2020/2021	2021/2022	2020/2021	2021/2022	2020/2021	2021/2022
(1)	(14)	(15)	(16)	(17)	(18)	(19)
Kapuas Kuala	-	-	305	69	305	69
Tamban Catur	-	-	374	...	374	...
Kapuas Timur	-	-	880	135	880	135
Selat	748	807	237	53	985	860
Bataguh	-	-	448	201	448	201
Basarang	-	-	286	119	286	119
Kapuas Hilir	-	-	-	-	-	-
Pulau Petak	-	-	409	352	409	352
Kapuas Murung	-	-	-	-	-	-
Dadahup	-	-	68	68	68	68
Kapuas Barat	-	-	-	-	-	-
Mantangai	-	-	-	-	-	-
Timpah	-	-	-	-	-	-
Kapuas Tengah	-	-	-	-	-	-
Pasak Talawang	-	-	-	-	-	-
Kapuas Hulu	-	-	-	-	-	-
Mandau Talawang	-	-	-	-	-	-
Kapuas	748	807	3 007	997	3 755	1 804

Sumber/Source: Kementerian Agama Kabupaten Kapuas/Ministry of Religious Affairs of Kapuas Regency

Tabel 4.1.10. Jumlah Desa¹/Kelurahan yang Memiliki Fasilitas Sekolah Menurut Kecamatan dan Tingkat Pendidikan di Kabupaten Kapuas, 2019-2021
Table Number of Villages¹/Kelurahan Having Educational Facilities by Subdistrict and Educational Level in Kapuas Regency, 2019-2021

Kecamatan Subdistrict	SD Primary Schools			SMP Junior High School		
	2019	2020	2021	2019	2020	2021
(1)	(2)	(3)	(4)	(5)	(6)	(7)
1. Kapuas Kuala	13	13	13	6	7	7
2. Tamban Catur	9	10	10	4	5	5
3. Kapuas Timur	7	7	7	4	4	4
4. Selat	9	9	9	8	8	8
5. Bataguh	15	15	15	12	13	13
6. Basarang	14	14	14	8	8	8
7. Kapuas Hilir	8	8	8	5	5	5
8. Pulau Petak	10	12	12	7	9	9
9. Kapuas Murung	23	22	22	11	9	9
10. Dadahup	15	15	15	8	8	8
11. Kapuas Barat	12	12	12	9	9	10
12. Mantangai	38	38	38	18	18	19
13. Timpah	9	9	9	9	9	9
14. Kapuas Tengah	13	13	13	11	9	9
15. Pasak Talawang	10	10	10	4	5	5
16. Kapuas Hulu	14	14	14	6	6	6
17. Mandau Talawang	10	10	10	3	3	3
Kapuas	229	231	231	133	135	137

Lanjutan Tabel/*Continued Table* 4.1.10

Kecamatan Subdistrict	SMA <i>Senior High Schools</i>			SMK <i>Vocational School</i>		
	2019 (8)	2020 (9)	2021 (10)	2019 (11)	2020 (12)	2021 (13)
1. Kapuas Kuala	1	1	2	1	1	1
2. Tamban Catur	3	3	3	-	-	-
3. Kapuas Timur	4	4	4	-	-	-
4. Selat	7	7	7	4	4	4
5. Bataguh	6	4	4	2	2	2
6. Basarang	4	4	4	-	-	-
7. Kapuas Hilir	1	1	1	-	-	-
8. Pulau Petak	3	5	5	1	1	1
9. Kapuas Murung	3	2	3	1	1	1
10. Dadahup	3	3	3	1	1	1
11. Kapuas Barat	1	1	1	1	1	1
12. Mantangai	6	3	3	3	3	3
13. Timpah	2	2	2	1	1	1
14. Kapuas Tengah	3	1	1	-	-	-
15. Pasak Talawang	1	1	1	-	1	1
16. Kapuas Hulu	1	1	1	-	-	-
17. Mandau Talawang	-	-	-	1	1	1
Kapuas	49	43	45	16	17	17

Lanjutan Tabel/*Continued Table* 4.1.10

Kecamatan <i>Subdistrict</i>	Perguruan Tinggi <i>University</i>		
	2019 (14)	2020 (15)	2021 (16)
(1)			
1. Kapuas Kuala	-	-	-
2. Tamban Catur	-	-	-
3. Kapuas Timur	-	-	-
4. Selat	2	2	3
5. Bataguh	-	-	-
6. Basarang	-	-	-
7. Kapuas Hilir	-	-	-
8. Pulau Petak	-	-	-
9. Kapuas Murung	-	-	-
10. Dadahup	-	-	-
11. Kapuas Barat	-	-	-
12. Mantangai	-	-	-
13. Timpah	-	-	-
14. Kapuas Tengah	-	-	-
15. Pasak Talawang	-	-	-
16. Kapuas Hulu	-	-	-
17. Mandau Talawang	-	-	-
Kapuas	2	2	3

Catatan/*Note*: ¹Desa pada table ini termasuk Unit Permukiman Transmigrasi (UPT) yang masih dibina oleh kementerian terkait/*Villaged in this table include Transmigration Settlement Unit which is still fostered by the relevant ministries*

Sumber/*Source*: BPS, Pendataan Potensi Desa (Podes)/*BPS-Statistics Indonesia, Village Potential Data Collecting*

Tabel 4.1.11. Angka Partisipasi Murni (APM) dan Angka Partisipasi Kasar (APK) menurut Jenjang Pendidikan di Kabupaten Kapuas, 2020 dan 2021
Net Participation Rates and Gross Participation Rates by Educational Level in Kapuas Regency, 2020 and 2021

Jenjang Pendidikan <i>Educational Level</i>	Angka Partisipasi Murni (APM) <i>Net Participation Rates</i>		Angka Partisipasi Kasar (APK) <i>Gross Participation Rates</i>	
	2020	2021	2020	2021
(1)	(2)	(3)	(4)	(5)
SD/MI/Sederajat <i>Primary School</i>	99,44		110,81	
SMP/MTs/Sederajat <i>Lower Secondary School</i>	74,43		89,17	
SMA/SMK/MA/Sederajat <i>Upper Secondary School</i>	53,62		86,84	

Sumber/Source: BPS, Survei Sosial Ekonomi Nasional (Susenas)/BPS-Statistics Indonesia, National Socio Economic Survei

Tabel 4.1.12. Persentase Penduduk Berumur 15 Tahun ke Atas yang Melek Huruf menurut Kelompok Umur di Kabupaten Kapuas, 2020 dan 2021
Table Percentage of Literate People Aged 15 Years and Over by Age Groups in Kapuas Regency, 2020 and 2021

Kelompok Umur Age Groups	2020	2021
(1)	(2)	(3)
15-19	99,07	
20-24	100,00	
25-29	100,00	
30-34	99,21	
35-39	100,00	
40-44	100,00	
45-49	100,00	
50+	96,63	
<i>Jumlah/Total</i>		
15-24	99,50	
15-44	99,70	
15+	99,00	
45+	97,61	

Sumber/Source: BPS, Survei Sosial Ekonomi Nasional (Susenas)/BPS-Statistics Indonesia, National Socio Economic Survei

Tabel 4.1.13. Persentase Penduduk Berumur 15 Tahun ke Atas yang Melek Huruf menurut Jenis Kelamin di Kabupaten Kapuas, 2017-2021
Table *Percentage of Literate People Aged 15 Years and Over by Gender in Kapuas Regency, 2017-2021*

Jenis Kelamin Gender	2017	2018	2019	2020	2021
(1)	(2)	(3)	(4)	(5)	(6)
Laki-laki/Male	99,38	99,27	99,56	99,48	
Perempuan/Female	98,90	98,10	98,65	98,51	
Laki-laki + Perempuan Male + Female	99,15	98,70	99,11	99,00	

Sumber/Source: BPS, Survei Sosial Ekonomi Nasional (Susenas)/BPS-Statistics Indonesia, National Socio Economic Survei

Tabel 4.1.14. Angka Partisipasi Sekolah (APS) Penduduk Berumur 5-24 Tahun menurut Jenjang Pendidikan di Kabupaten Kapuas, 2020 dan 2021
Table School Participation Rates by Educational Level in Kapuas Regency, 2020 and 2021

Jenis Kelamin <i>Gender</i>	Angka Partisipasi Sekolah (APS) <i>School Participation Rates</i>	
	2020	2021
(1)	(2)	(3)
<i>Laki-laki/Male</i>		
5-6	22,20	31,10
7-12	99,41	98,94
13-15	93,10	90,89
16-18	68,30	72,46
19-24	28,63	28,81
<i>Perempuan/Female</i>		
5-6	36,82	17,65
7-12	100,00	100,00
13-15	93,17	94,78
16-18	74,64	69,42
19-24	25,91	28,74
<i>Laki-laki + Perempuan/Male + Female</i>		
5-6	30,66	23,60
7-12	99,67	99,44
13-15	93,13	92,87
16-18	71,46	71,08
19-24	27,27	28,78

Sumber/Source: BPS, Survei Sosial Ekonomi Nasional (Susenas)/BPS-Statistics Indonesia, National Socio Economic Survei

4.2. KESEHATAN

HEALTH

Tabel 4.2.1. Jumlah Desa¹/Kelurahan Yang Memiliki Sarana Kesehatan Menurut Kecamatan di Kabupaten Kapuas, 2019-2021
Number of Villages¹/Kelurahan Having Health Facilities by Subdistrict in Kapuas Regency, 2019-2021

Kecamatan Subdistrict	Rumah Sakit Hospital			Rumah Sakit Bersalin Maternity Hospital		
	2019	2020	2021	2019	2020	2021
(1)	(2)	(3)	(4)	(5)	(6)	(7)
1. Kapuas Kuala	-	-	-	-	-	-
2. Tamban Catur	-	-	-	-	-	-
3. Kapuas Timur	-	-	-	-	-	-
4. Selat	1	1	1	-	-	-
5. Bataguh	-	-	-	-	-	-
6. Basarang	-	-	-	-	-	-
7. Kapuas Hilir	-	-	-	-	-	-
8. Pulau Petak	-	-	-	-	-	-
9. Kapuas Murung	-	-	-	-	-	-
10. Dadahup	-	-	-	-	-	-
11. Kapuas Barat	-	-	-	-	-	-
12. Mantangai	-	-	-	-	-	-
13. Timpah	-	-	-	-	-	-
14. Kapuas Tengah	-	-	-	-	-	-
15. Pasak Talawang	-	-	-	-	-	-
16. Kapuas Hulu	-	-	-	-	-	-
17. Mandau Talawang	-	-	-	-	-	-
Kapuas	1	1	1	-	-	-

Lanjutan Tabel/*Continued Table* 4.2.1

Kecamatan <i>Subdistrict</i>	Poliklinik <i>Polyclinic</i>			Puskesmas <i>Public Health Center</i>		
	2019	2020	2021	2019	2020	2021
(1)	(8)	(9)	(10)	(11)	(12)	(13)
1. Kapuas Kuala	-	-	-	1	1	1
2. Tamban Catur	-	-	-	2	2	2
3. Kapuas Timur	-	-	-	1	1	1
4. Selat	2	2	3	4	4	4
5. Bataguh	-	-	-	3	2	2
6. Basarang	-	-	-	3	1	1
7. Kapuas Hilir	1	1	1	1	1	1
8. Pulau Petak	-	-	-	1	1	1
9. Kapuas Murung	-	-	-	2	2	2
10. Dadahup	-	-	1	2	2	2
11. Kapuas Barat	-	-	-	1	1	1
12. Mantangai	-	-	-	4	4	3
13. Timpah	-	-	1	1	1	1
14. Kapuas Tengah	-	-	-	1	1	1
15. Pasak Talawang	-	-	-	1	1	1
16. Kapuas Hulu	-	-	-	1	1	1
17. Mandau Talawang	-	-	-	1	1	1
Kapuas	3	3	6	30	27	26

Lanjutan Tabel/*Continued Table* 4.2.1

Kecamatan <i>Subdistrict</i>	Puskesmas Pembantu <i>Subsidiary of Public Health Center</i>			Apotek <i>Pharmacy</i>		
	2019 (14)	2020 (15)	2021 (16)	2019 (17)	2020 (18)	2021 (19)
1. Kapuas Kuala	3	4	4	-	-	-
2. Tamban Catur	2	5	7	-	-	-
3. Kapuas Timur	5	3	3	1	-	1
4. Selat	6	5	6	4	3	3
5. Bataguh	7	4	4	1	-	-
6. Basarang	3	3	3	-	-	-
7. Kapuas Hilir	5	4	4	-	-	-
8. Pulau Petak	5	4	3	-	-	-
9. Kapuas Murung	15	12	12	-	-	-
10. Dadahup	12	9	9	-	-	-
11. Kapuas Barat	4	5	5	1	-	-
12. Mantangai	16	17	17	1	-	-
13. Timpah	8	6	5	-	-	-
14. Kapuas Tengah	6	5	7	-	-	-
15. Pasak Talawang	3	5	6	-	-	-
16. Kapuas Hulu	8	4	4	-	-	-
17. Mandau Talawang	3	1	4	-	-	-
Kapuas	111	96	103	8	3	4

Catatan/*Note:*

¹Desa pada table ini termasuk Unit Permukiman Transmigrasi (UPT) yang masih dibina oleh kementerian terkait/*Villaged in this table include Tranmigration Settlement Unit which is still fostered by the relevant ministries*

Sumber/*Source:*

BPS, Pendataan Potensi Desa (Podes)/*BPS-Statistics Indonesia, Village Potential Data Collecting*

Tabel 4.2.2. Jumlah Tenaga Kesehatan Menurut Kecamatan di Kabupaten Kapuas, 2021
Table Number of Medical Personnel by Subdistrict in Kapuas Regency, 2021

Kecamatan Subdistrict	Dokter ¹ Doctor ¹	Dokter Gigi ² Dentist ²	Perawat Nurse	Bidan Midwife	Tenaga Kefarmasian Pharmacist
(1)	(2)	(3)	(4)	(5)	(6)
1. Kapuas Kuala	1	-	18	13	-
2. Tamban Catur	3	-	34	32	-
3. Kapuas Timur	2	1	30	27	2
4. Selat	5	3	87	51	12
5. Bataguh	3	-	39	36	2
6. Basarang	1	-	32	32	3
7. Kapuas Hillir	1	-	27	23	2
8. Pulau Petak	1	1	32	17	2
9. Kapuas Murung	2	-	38	32	2
10. Dadahup	-	1	38	21	2
11. Kapuas Barat	1	-	31	19	-
12. Mantangai	2	-	86	54	2
13. Timpah	1	-	32	12	1
14. Kapuas Tengah	1	-	46	31	1
15. Pasak Talawang	1	-	23	14	1
16. Kapuas Hulu	-	-	27	16	1
17. Mandau Talawang	-	-	14	9	-
Kapuas	25	6	634	439	33

Lanjutan Tabel/*Continued Table* 4.2.2

Kecamatan <i>Subdistrict</i>	Tenaga Kesehatan Masyarakat <i>Public Health Worker</i>	Tenaga Kesehatan Lingkungan <i>Environmental Health Worker</i>	Tenaga Gizi <i>Nutritionist</i>	Ahli Teknologi Laboratorium Medik <i>Medical Laboratory Technician</i>
(1)	(7)	(8)	(9)	(10)
1. Kapuas Kuala	1	1	1	1
2. Tamban Catur	-	3	1	-
3. Kapuas Timur	2	1	2	1
4. Selat	1	4	5	5
5. Bataguh	-	2	2	3
6. Basarang	1	-	1	-
7. Kapuas Hilir	-	1	1	1
8. Pulau Petak	2	-	2	-
9. Kapuas Murung	3	3	3	2
10. Dadahup	-	2	1	-
11. Kapuas Barat	-	1	-	-
12. Mantangai	4	-	2	1
13. Timpah	-	1	1	2
14. Kapuas Tengah	2	-	2	1
15. Pasak Talawang	-	-	-	1
16. Kapuas Hulu	-	1	2	1
17. Mandau Talawang	-	-	-	-
Kapuas	16	20	26	19

Catatan/*Note*: ¹Dokter dalam tabel ini termasuk dokter spesialis (selain spesialis gigi) dan dokter umum/*Doctor in this table include medical specialist (exclude dentist specialist) and general practitioner*

²Dokter gigi dalam tabel ini termasuk dokter spesialis gigi dan dokter gigi/*Doctor in this table include dentist and dentist specialist*

Sumber/*Source*: Dinas Kesehatan Kabupaten Kapuas/*Health Office of Kapuas Regency*

Tabel 4.2.3. Jumlah Rumah Sakit Umum, Rumah Sakit Khusus, Puskesmas, Klinik/Balai Kesehatan, dan Posyandu menurut Kecamatan di Kabupaten Kapuas, 2020 dan 2021

Number of General Hospital, Specialized Hospital, Public Health Center, Medical Clinic, and Integrated Health Post by Subdistrict in Kapuas Regency, 2020 and 2021

Kecamatan Subdistrict	Rumah Sakit Umum General Hospital		Rumah Sakit Khusus Specialized Hospital	
	2020	2021	2020	2021
(1)	(2)	(3)	(4)	(5)
1. Kapuas Kuala	-	-	-	-
2. Tamban Catur	-	-	-	-
3. Kapuas Timur	-	-	-	-
4. Selat	1	1	-	-
5. Bataguh	-	-	-	-
6. Basarang	-	-	-	-
7. Kapuas Hilir	-	-	-	-
8. Pulau Petak	-	-	-	-
9. Kapuas Murung	-	-	-	-
10. Dadahup	-	-	-	-
11. Kapuas Barat	-	-	-	-
12. Mantangai	-	-	-	-
13. Timpah	-	-	-	-
14. Kapuas Tengah	-	-	-	-
15. Pasak Talawang	-	-	-	-
16. Kapuas Hulu	-	-	-	-
17. Mandau Talawang	-	-	-	-
Kapuas	1	1	-	-

Lanjutan Tabel/*Continued Table* 4.2.3

Kecamatan <i>Subdistrict</i>	Puskesmas ¹ Rawat Inap <i>Public Health Center¹ with Inpatient Care</i>		Puskesmas ¹ Non Rawat Inap <i>Public Health Center¹ without Inpatient Care</i>	
	2020	2021	2020	2021
(1)	(2)	(3)	(4)	(5)
1. Kapuas Kuala	1	1	-	-
2. Tamban Catur	1	1	1	1
3. Kapuas Timur	1	1	-	-
4. Selat	-	-	4	4
5. Bataguh	2	2	-	-
6. Basarang	1	1	-	-
7. Kapuas Hilir	-	-	1	1
8. Pulau Petak	-	-	1	1
9. Kapuas Murung	2	2	-	-
10. Dadahup	1	1	1	1
11. Kapuas Barat	1	1	-	-
12. Mantangai	2	2	1	1
13. Timpah	1	1	-	-
14. Kapuas Tengah	1	1	-	-
15. Pasak Talawang	-	-	1	1
16. Kapuas Hulu	1	1	-	-
17. Mandau Talawang	-	-	1	1
Kapuas	15	15	11	11

Lanjutan Tabel/*Continued Table* 4.2.3

Kecamatan <i>Subdistrict</i>	Klinik/Balai Kesehatan <i>Medical Clinic</i>		Posyandu <i>Integrated Health Post</i>	
	2020	2021	2020	2021
(1)	(2)	(3)	(4)	(5)
1. Kapuas Kuala	-	-	20	20
2. Tamban Catur	-	-	30	28
3. Kapuas Timur	-	-	15	15
4. Selat	2	7	41	41
5. Bataguh	-	-	43	43
6. Basarang	-	-	29	29
7. Kapuas Hilir	-	-	19	19
8. Pulau Petak	-	-	31	31
9. Kapuas Murung	-	-	33	33
10. Dadahup	-	-	17	17
11. Kapuas Barat	-	-	23	23
12. Mantangai	-	-	42	42
13. Timpah	-	-	13	13
14. Kapuas Tengah	-	4	21	21
15. Pasak Talawang	-	1	12	12
16. Kapuas Hulu	-	2	13	15
17. Mandau Talawang	-	-	12	12
Kapuas	2	14	414	414

Catatan/*Note*: ¹ Puskesmas yang teregistrasi/*Registered Public Health Center*

Sumber/*Source*: Dinas Kesehatan Kabupaten Kapuas/*Health Office of Kapuas Regency*

Tabel 4.2.4 Jumlah Balita yang Pernah Mendapat Imunisasi menurut Kecamatan dan Jenis Imunisasi di Kabupaten Kapuas, 2021
Number of Children Under Five Years who Had Immunization by Subdistrict and Type of Immunization in Kapuas Regency, 2021

Kecamatan <i>Subdistrict</i>	Jenis Imunisasi/ <i>Type of Immunization</i>							
	BCG	DPT			Polio			
		1	2	3	1	2	3	4
(1)	(2)	(3)	(4)	(5)	(6)	(7)	(8)	(9)
Kapuas Kuala	311	272	256	230	297	272	356	230
Tamban Catur	217	213	202	194	211	212	204	201
Kapuas Timur	413	365	356	359	422	359	355	361
Selat	869	925	824	825	909	919	808	812
Bataguh	534	493	474	443	541	502	457	444
Basarang	420	391	356	321	446	391	356	321
Kapuas Hilir	285	266	247	255	282	266	247	255
Pulau Petak	368	340	335	331	362	331	335	325
Kapuas Murung	356	321	304	296	371	329	295	302
Dadahup	211	214	221	226	212	221	232	223
Kapuas Barat	341	339	335	332	346	229	335	333
Mantangai	709	702	688	646	770	688	673	639
Timpah	214	331	232	194	361	348	223	189
Kapuas Tengah	327	339	296	276	329	331	293	274
Pasak Talawang	120	144	129	123	152	158	129	124
Kapuas Hulu	154	140	112	85	176	141	116	81
Mandau Talawang	59	44	41	28	61	44	41	28
Kapuas	5 908	5 839	5 408	5 164	6 248	5 741	5 455	5 142

Lanjutan Tabel/*Continued Table* 4.2.4

Kecamatan <i>Subdistrict</i>	Jenis Imunisasi / <i>Type of Immunization</i>			
	Hepatitis B			Campak
	1	2	3	
(1)	(10)	(11)	(12)	(13)
Kapuas Kuala	272	256	230	230
Tamban Catur	213	202	194	189
Kapuas Timur	365	356	359	263
Selat	925	824	825	902
Bataguh	493	474	443	449
Basarang	391	356	321	316
Kapuas Hilir	266	247	255	263
Pulau Petak	340	334	331	352
Kapuas Murung	321	304	296	318
Dadahup	214	221	226	204
Kapuas Barat	339	335	332	329
Mantangai	702	688	646	627
Timpah	331	232	194	190
Kapuas Tengah	339	296	276	244
Pasak Talawang	144	129	123	97
Kapuas Hulu	140	112	85	94
Mandau Talawang	44	41	28	30
Kapuas	5 839	5 407	5 164	5 097

Sumber/*Source*: Dinas Kesehatan Kabupaten Kapuas/*Health Office of Kapuas Regency*

Tabel 4.2.5 Jumlah Kasus 10 Penyakit Terbanyak di Kabupaten Kapuas, 2021
Table *Number of the 10 Most Cases of Diseases in Kapuas Regency, 2021*

Jenis Penyakit <i>The Type of Disease</i>		Jumlah Kasus <i>Number of Cases</i>
(1)		(2)
1.	Penyakit Tekanan Darah Tinggi	13 796
2.	Infeksi Akut Lain pada Saluran Pernapasan Bagian Atas	8 993
3.	Penyakit pada Sistem Otot dan Jaringan Pengikat (Reumatik)	9 040
4.	Penyakit Lain dari Saluran Bagian Atas	3 574
5.	Penyakit Kulit Alergi	4 234
6.	Infeksi Penyakit Usus yang Lain	3 641
7.	Diare (termasuk Tersangka Kolera)	1 779
8.	Penyakit Kulit Infeksi	1 287
9.	Asma	1 031
10.	Diabetes Melitus	229

Sumber / Source: Dinas Kesehatan Kabupaten Kapuas / Health Office of Kapuas Regency

Tabel 4.2.6 Jumlah Bayi Lahir, Bayi Berat Lahir Rendah (BBLR), BBLR Dirujuk, dan Bergizi Buruk di Kabupaten Kapuas, 2014-2021
Number of Births, Babies with Low Birth Weights (LBW), Treated LBW, and Malnutrition Cases in Kapuas Regency, 2014-2021

Tahun Year	Bayi Lahir Birth	Bayi Berat Badan Lahir Rendah Low Birth Weight Infant		Gizi Buruk Malnutrition
		Jumlah Total	Dirujuk Treated	
(1)	(2)	(3)	(4)	(5)
2014	6 792	36	-	7
2015	5 854	95	-	13
2016	5 487	98	-	2
2017	6 820	137	-	3
2018	6 964	154	-	2
2019	6 041	120	-	3
2020	6 030	115	115	-
2021				

Sumber / Source: Dinas Kesehatan Kabupaten Kapuas / Health Office of Kapuas Regency

Tabel 4.2.7 Jumlah Ibu Hamil, Melakukan Kunjungan K1, Melakukan Kunjungan K4, KEK, dan Mendapat Tablet Zat Besi (Fe) di Kabupaten Kapuas, 2014-2021
Number of Pregnant Women, Those with One Visit and Four Visits of Antenatal Care, Chronic Energy Deficiency (CED), and Receiving Iron Supplement in Kapuas Regency, 2014-2021

Tahun Year	Jumlah Ibu Hamil Pregnant Women	Melakukan Kunjungan K1 One Visit	Melakukan Kunjungan K4 Four Visits	Kurang Energi Kronis (KEK) Chronic Energy Deficiency (CED)	Mendapat Zat Besi (Fe) Receiving Iron Supplement
(1)	(2)	(3)	(4)	(5)	(6)
2014	7 403	6 858	6 173	532	Fe1 = 6 871 Fe3 = 6 251
2015	7 712	7 081	6 126	786	Fe1 = 6 877 Fe3 = 6 257
2016	7 684	6 176	5 480	772	Fe1 = 5 715 Fe3 = 5 380
2017	7 502	7 350	6 710	715	Fe1 = 6 334 Fe3 = 5 952
2018	7 400	7 281	4 665	NA	Fe1 = 6 932 Fe3 = 6 700
2019	7 294	6 784	6 289	NA	Fe3 = 6 275
2020	7 184	6 887	6 156	692	Fe1 = 6 887 Fe3 = 6 156
2021					

Sumber / Source: Dinas Kesehatan Kabupaten Kapuas/ Health Office of Kapuas Regency

Tabel 4.2.8 Jumlah Kasus HIV/AIDS, Infeksi Menular Seksual (IMS), Demam Berdarah (DBD), Diare, Tuberkulosis (TBC), dan Malaria menurut Kecamatan di Kabupaten Kapuas, 2021
Number of Cases of HIV/AIDS, Sexually Transmitted Infection, Dengue Haemorrhagic Fever, Diarrhea, Tuberculosis, and Malaria by Subdistrict in Kapuas Regency, 2021

Kecamatan Subdistrict	HIV/AIDS HIV/AIDS	IMS STI	DBD Dengue Fever	Diare Diarrhea	TB Tuber- culosis	Malaria Malaria
(1)	(2)	(3)	(4)	(5)	(6)	(7)
Kapuas Kuala	-	-	-	152	6	-
Tamban Catur	-	-	1	68	8	-
Kapuas Timur	-	-	-	102	25	2
Selat	2	-	29	480	41	4
Bataguh	-	-	3	296	20	2
Basarang	-	-	5	200	16	-
Kapuas Hilir	-	-	2	223	2	-
Pulau Petak	1	-	1	48	14	7
Kapuas Murung	1	-	-	392	24	1
Dadahup	1	1	-	113	14	-
Kapuas Barat	1	-	1	27	12	1
Mantangai	3	-	2	507	26	3
Timpah	-	-	-	27	0	1
Kapuas Tengah	-	-	-	216	6	1
Pasak Talawang	-	-	-	71	0	-
Kapuas Hulu	-	-	-	168	13	-
Mandau Talawang	-	-	-	144	8	-
Kapuas	9	1	44	3 234	235	22

Sumber / Source: Dinas Kesehatan Kabupaten Kapuas / Health Office of Kapuas Regency

Tabel 4.2.9 Jumlah Klinik Keluarga Berencana (KKB) dan Pos Pelayanan Keluarga Berencana Desa (PPKBD) menurut Kecamatan di Kabupaten Kapuas, 2021
Number of Family Planning Clinics and Village Family Planning Service Units by Subdistrict in Kapuas Regency, 2021

Kecamatan <i>Subdistrict</i>	KKB <i>Family Planning Clinics</i>	PPKBD <i>Village Family Planning Service Units</i>
(1)	(2)	(3)
Kapuas Kuala	7	13
Tamban Catur	6	7
Kapuas Timur	7	7
Selat	31	10
Bataguh	22	15
Basarang	8	14
Kapuas Hilir	10	8
Pulau Petak	12	12
Kapuas Murung	18	23
Dadahup	8	15
Kapuas Barat	10	12
Mantangai	27	38
Timpah	8	9
Kapuas Tengah	3	13
Pasak Talawang	3	10
Kapuas Hulu	2	14
Mandau Talawang	1	10
Kapuas	183	230

Sumber/Source: Dinas Pemberdayaan Perempuan, Perlindungan Anak, Pengendalian Penduduk dan KB Kabupaten Kapuas/Women Empowerment, Child Protection, Population Control and Family Planning Office of Kapuas Regency

Tabel 4.2.10 Jumlah Pasangan Usia Subur (PUS) dan Peserta KB Aktif menurut Kecamatan di Kabupaten Kapuas, 2021
Table Number of Eligible Couples and Family Planning Participants by Subdistrict in Kapuas Regency, 2021

Kecamatan Subdistrict	Jumlah PUS Eligible Couples	Peserta KB Aktif Family Planning Participants		
		IUD IUD	MOW MOW	MOP MOP
(1)	(2)	(3)	(4)	(5)
Kapuas Kuala	4 391	20	21	2
Tamban Catur	7 962	25	22	3
Kapuas Timur	6 123	138	20	8
Selat	15 356	387	341	14
Bataguh	5 761	70	30	3
Basarang	3 821	34	22	1
Kapuas Hilir	2 550	60	57	4
Pulau Petak	2 278	43	10	1
Kapuas Murung	7 266	100	42	14
Dadahup	2 276	10	8	12
Kapuas Barat	3 756	21	6	13
Mantangai	15 069	-	-	-
Timpah	3 821	5	8	-
Kapuas Tengah	2 862	22	9	-
Pasak Talawang	1 118	11	16	-
Kapuas Hulu	1 626	-	-	-
Mandau Talawang	618	11	16	6
Kapuas	86 655	957	628	81

Lanjutan Tabel/*Continued Table* 4.2.10

Kecamatan <i>Subdistrict</i>	Peserta KB Aktif <i>Family Planning Participants</i>				
	Kondom <i>Condom</i>	Implan <i>Implant</i>	Suntikan <i>Injection</i>	Pil <i>Pill</i>	Jumlah <i>Total</i>
(1)	(6)	(7)	(8)	(9)	(10)
Kapuas Kuala	56	549	2 169	1 346	4 163
Tamban Catur	224	719	1 315	2 072	4 380
Kapuas Timur	167	651	2 463	2 103	6 200
Selat	196	756	5 207	2 726	9 627
Bataguh	35	570	2 189	1 886	4 783
Basarang	12	499	2 294	1 219	4 081
Kapuas Hilir	34	261	1 360	694	2 470
Pulau Petak	64	200	1 954	1 332	3 604
Kapuas Murung	140	534	2 144	2 229	5 203
Dadahup	7	278	1 279	617	1 932
Kapuas Barat	38	425	1 675	872	3 034
Mantangai	68	199	2 043	4 033	6 343
Timpah	15	478	707	496	1 709
Kapuas Tengah	6	390	736	828	1 985
Pasak Talawang	13	96	378	180	694
Kapuas Hulu	32	13	328	213	586
Mandau Talawang	13	96	379	177	692
Kapuas	1 120	6 714	28 620	23 023	61 143

Sumber/*Source*: Dinas Pemberdayaan Perempuan, Perlindungan Anak, Pengendalian Penduduk dan KB Kabupaten Kapuas/*Women Empowerment, Child Protection, Population Control and Family Planning Office of Kapuas Regency*

Tabel 4.2.11 Jumlah Pasangan Usia Subur (PUS) dan Peserta KB Baru menurut Kecamatan di Kabupaten Kapuas, 2021
Number of Eligible Couples and New Family Planning Participants by Subdistrict in Kapuas Regency, 2021

Kecamatan <i>Subdistrict</i>	Jumlah PUS <i>Eligible Couples</i>	Peserta KB Baru <i>New Family Planning Participants</i>		
		IUD <i>IUD</i>	MOW <i>MOW</i>	MOP <i>MOP</i>
(1)	(2)	(3)	(4)	(5)
Kapuas Kuala	4 391	-	-	-
Tamban Catur	7 963	-	-	-
Kapuas Timur	6 123	-	-	-
Selat	14 250	29	7	1
Bataguh	7 963	-	-	-
Basarang	3 821	2	-	-
Kapuas Hilir	2 550	-	-	-
Pulau Petak	2 278	-	-	-
Kapuas Murung	7 266	22	-	-
Dadahup	2 276	-	-	-
Kapuas Barat	3 756	-	-	-
Mantangai	15 069	-	-	-
Timpah	3 821	-	-	-
Kapuas Tengah	2 862	-	-	-
Pasak Talawang	1 118	-	-	-
Kapuas Hulu	1 626	-	-	-
Mandau Talawang	618	-	-	-
Kapuas	87 751	53	7	1

Lanjutan Tabel/*Continued Table* 4.2.11

Kecamatan <i>Subdistrict</i>	Peserta KB Baru <i>New Family Planning Participants</i>				Jumlah <i>Total</i>
	Kondom <i>Condom</i>	Implan <i>Implant</i>	Suntikan <i>Injection</i>	Pil <i>Pill</i>	
(1)	(6)	(7)	(8)	(9)	(10)
Kapuas Kuala	-	-	95	115	210
Tamban Catur	4	6	67	10	87
Kapuas Timur	1	11	169	187	368
Selat	21	17	484	292	851
Bataguh	-	3	1	2	6
Basarang	-	25	107	5	139
Kapuas Hilir	-	6	181	137	324
Pulau Petak	2	4	214	105	325
Kapuas Murung	6	96	302	297	723
Dadahup	-	25	47	5	77
Kapuas Barat	-	1	349	194	544
Mantangai	1	25	26	6	58
Timpah	-	-	88	34	122
Kapuas Tengah	-	12	159	68	239
Pasak Talawang	-	-	94	56	150
Kapuas Hulu	31	18	358	225	632
Mandau Talawang	-	-	-	-	-
Kapuas	66	249	2 741	1 738	4 792

Sumber/*Source*: Dinas Pemberdayaan Perempuan, Perlindungan Anak, Pengendalian Penduduk dan KB Kabupaten Kapuas/*Women Empowerment, Child Protection, Population Control and Family Planning Office of Kapuas Regency*

Tabel 4.2.12 Target dan Realisasi Akseptor Baru dan Aktif yang Dicapai menurut Kecamatan di Kabupaten Kapuas, 2021

Scheme and Realization of New and Active Acceptors by Subdistrict in Kapuas Regency, 2021

Kecamatan <i>Subdistrict</i>	Akseptor Baru <i>New Acceptor</i>			Akseptor Aktif <i>Active Acceptor</i>		
	Target <i>Target</i>	Realisasi <i>Realization</i>	%	Target <i>Target</i>	Realisasi <i>Realization</i>	%
(1)	(2)	(3)	(4)	(5)	(6)	(7)
Kapuas Kuala	-	210	∞	-	-	0,00
Tamban Catur	1 800	87	4,83	6 866	4 124	60,06
Kapuas Timur	1 384	368	26,59	5 279	5 522	104,60
Selat	3 221	851	26,42	12 286	11 438	93,10
Bataguh	-	6	∞	-	-	
Basarang	864	139	16,09	3 294	4 186	127,08
Kapuas Hilir	576	324	56,25	2 199	2 294	104,32
Pulau Petak	515	325	63,11	1 964	3 472	176,78
Kapuas Murung	1 643	718	43,70	6 265	5 251	83,81
Dadahup	515	77	14,95	1 962	2 297	117,07
Kapuas Barat	849	484	57,01	3 236	2 999	92,68
Mantangai	3 406	58	1,70	12 993	3 398	26,15
Timpah	864	124	14,35	3 294	2 948	89,50
Kapuas Tengah	647	239	36,94	2 468	1 930	78,20
Pasak Talawang	-	150	∞	-	-	0,00
Kapuas Hulu	368	632	171,74	1 402	203	14,48
Mandau Talawang	140	-	0,00	533	-	0,00
Kapuas	16 792	4 792	28,54	64 041	50 062	78,17

Sumber/Source: Dinas Pemberdayaan Perempuan, Perlindungan Anak, Pengendalian Penduduk dan KB Kabupaten Kapuas/Women Empowerment, Child Protection, Population Control and Family Planning Office of Kapuas Regency

Tabel 4.2.13 Target dan Realisasi Mix Kontrasepsi Peserta KB Aktif menurut Metode di Kabupaten Kapuas, 2021
Table *Scheme and Realization of Mix Contraceptive of Family Planning Participants by Method in Kapuas Regency, 2021*

Metode <i>Method</i>	Aktif/Active		
	Target (Orang) <i>Scheme (Person)</i>	Realisasi (Orang) <i>Realization (Person)</i>	%
(1)	(2)	(3)	(4)
IUD/IUD	1 708	880	51,52
Pil/Pill	17 765	17 040	95,92
Suntikan/ <i>Injection</i>	34 534	24 646	71,37
Kondom/ <i>Condom</i>	994	958	96,38
MOP/ <i>Vasectomy</i>	77	51	66,23
Susuk/ <i>Implant</i>	7 311	5 958	81,49
MOW/ <i>Tubectomy</i>	1 660	529	31,87
Jumlah/ <i>Total</i>	64 049	50 062	78,16

Sumber/*Source*: Dinas Pemberdayaan Perempuan, Perlindungan Anak, Pengendalian Penduduk dan KB Kabupaten Kapuas/*Women Empowerment, Child Protection, Population Control and Family Planning Office of Kapuas Regency*

Tabel 4.2.14 Target dan Realisasi Mix Kontrasepsi Peserta KB Baru menurut Metode di Kabupaten Kapuas, 2021
Table *Scheme and Realization of Mix Contraceptive of New Acceptors Family Planning by Method in Kapuas Regency, 2021*

Metode <i>Method</i>	Baru/ <i>New</i>		
	Target (Orang) <i>Scheme (Person)</i>	Realisasi (Orang) <i>Realization (Person)</i>	%
(1)	(2)	(3)	(4)
IUD/ <i>IUD</i>	438	53	12,10
Pil/ <i>Pill</i>	6 881	1 744	25,35
Suntikan/ <i>Injection</i>	8 380	2 741	32,71
Kondom/ <i>Condom</i>	292	60	20,55
MOP/ <i>Vasectomy</i>	3	1	33,33
Susuk/ <i>Implant</i>	752	249	33,11
MOW/ <i>Tubectomy</i>	7	3	42,86
Jumlah/ <i>Total</i>	16 753	4 851	28,95

Sumber/*Source*: Dinas Pemberdayaan Perempuan, Perlindungan Anak, Pengendalian Penduduk dan KB Kabupaten Kapuas/*Women Empowerment, Child Protection, Population Control and Family Planning Office of Kapuas Regency*

4.3. AGAMA DAN SOSIAL LAINNYA RELIGION AND OTHER SOCIAL AFFAIRS

Tabel 4.3.1. Jumlah Penduduk Menurut Kecamatan dan Agama yang Dianut di Kabupaten Kapuas, 2021
Table 4.3.1. Population by Subdistrict and Religion in Kapuas Regency, 2021

Kecamatan <i>Subdistrict</i>	Islam	Protestan <i>Protestant</i>	Katolik <i>Catholic</i>	Hindu
(1)	(2)	(3)	(4)	(5)
1. Kapuas Kuala	22 551	18	-	39
2. Tamban Catur	16 680	314	17	364
3. Kapuas Timur	30 938	73	1	3
4. Selat	63 591	7 518	522	184
5. Bataguh	42 124	190	89	1 387
6. Basarang	20 563	626	52	3 115
7. Kapuas Hilir	11 474	3 426	123	16
8. Pulau Petak	23 397	391	-	39
9. Kapuas Murung	28 908	207	35	263
10. Dadahup	12 624	812	64	221
11. Kapuas Barat	18 299	3 829	321	210
12. Mantangai	35 474	6 404	107	2 337
13. Timpah	4 273	5 113	27	2 906
14. Kapuas Tengah	6 679	7 383	66	4 321
15. Pasak Talawang	2 900	2 653	372	2 912
16. Kapuas Hulu	2 367	5 621	123	2 656
17. Mandau Talawang	1 545	2 873	235	2 052
Kapuas	334 387	47 091	2 154	22 996

Lanjutan Tabel/*Continued Table* 4.3.1

Kecamatan <i>Subdistrict</i>	Budha <i>Buddha</i>	Konghucu <i>Konghucu</i>	Aliran Kepercayaan <i>Faith</i>	Jumlah <i>Total</i>
(1)	(6)	(7)	(8)	(9)
1. Kapuas Kuala	-	-	2	22 610
2. Tamban Catur	-	-	-	17 375
3. Kapuas Timur	-	-	-	31 015
4. Selat	31	-	4	71 850
5. Bataguh	-	-	-	43 790
6. Basarang	-	-	-	24 356
7. Kapuas Hilir	3	2	-	15 044
8. Pulau Petak	-	-	-	23 827
9. Kapuas Murung	-	-	-	29 413
10. Dadahup	4	-	-	13 725
11. Kapuas Barat	1	1	-	22 661
12. Mantangai	7	1	92	44 422
13. Timpah	-	-	27	12 346
14. Kapuas Tengah	3	-	69	18 521
15. Pasak Talawang	-	-	45	8 882
16. Kapuas Hulu	2	-	422	11 191
17. Mandau Talawang	-	-	59	6 764
Kapuas	51	4	720	407 403

Sumber/*Source*: Kementerian Agama Kabupaten Kapuas/*Ministry of Religious Affairs of Kapuas Regency*

Tabel 4.3.2. Jumlah Tempat Peribadatan Menurut Kecamatan di Kabupaten Kapuas, 2021
Table 4.3.2. *Number of Places of Worship by Subdistrict in Kapuas Regency, 2021*

Kecamatan <i>Subdistrict</i>	Masjid <i>Mosque</i>	Musholla <i>Pray Room</i>	Gereja Protestan <i>Christian Church</i>	Gereja Katolik <i>Catholic Church</i>
(1)	(2)	(3)	(4)	(5)
1. Kapuas Kuala	28	48	-	-
2. Tamban Catur	13	49	2	-
3. Kapuas Timur	21	67	1	-
4. Selat	30	97	27	1
5. Bataguh	47	86	4	2
6. Basarang	20	41	6	-
7. Kapuas Hilir	9	24	11	2
8. Pulau Petak	21	52	2	-
9. Kapuas Murung	31	62	7	-
10. Dadahup	18	37	4	1
11. Kapuas Barat	19	35	25	2
12. Mantangai	45	52	50	1
13. Timpah	9	-	23	-
14. Kapuas Tengah	10	10	35	-
15. Pasak Talawang	2	2	24	-
16. Kapuas Hulu	3	6	19	-
17. Mandau Talawang	5	1	12	-
Kapuas	331	669	252	9

Lanjutan Tabel/*Continued Table* 4.3.2

Kecamatan <i>Subdistrict</i>	Pura <i>Temple</i>	Balai <i>Temple</i>	Vihara <i>Vihara</i>	Klenteng <i>Temple</i>
(1)	(6)	(7)	(8)	(9)
1. Kapuas Kuala	-	1	-	-
2. Tamban Catur	5	-	-	-
3. Kapuas Timur	-	-	-	-
4. Selat	-	2	-	-
5. Bataguh	14	-	-	-
6. Basarang	25	-	-	-
7. Kapuas Hilir	-	-	-	-
8. Pulau Petak	-	-	-	-
9. Kapuas Murung	1	1	-	-
10. Dadahup	2	2	-	-
11. Kapuas Barat	-	1	-	-
12. Mantangai	3	6	-	-
13. Timpah	-	2	-	-
14. Kapuas Tengah	-	-	-	-
15. Pasak Talawang	-	10	-	-
16. Kapuas Hulu	-	2	-	-
17. Mandau Talawang	-	9	-	-
Kapuas	50	38	-	-

Sumber/*Source*: Kementerian Agama Kabupaten Kapuas/*Ministry of Religious Affairs of Kapuas Regency*

Tabel 4.3.3. Jumlah Desa¹/Kelurahan yang Mengalami Bencana Alam² Menurut Kecamatan di Kabupaten Kapuas, 2019, 2020, dan 2021
Table *Number of Villages¹/Kelurahan that Had Natural Disaster² by Subdistrict in Kapuas Regency, 2019, 2020, and 2021*

	Kecamatan Subdistrict	Banjir Flood			Gempa Bumi Earthquake		
		2019	2020	2021	2019	2020	2021
	(1)	(2)	(3)	(4)	(5)	(6)	(7)
1.	Kapuas Kuala	1	1	1	-	-	-
2.	Tamban Catur	-	-	-	-	-	-
3.	Kapuas Timur	-	-	-	-	-	-
4.	Selat	-	-	-	-	-	-
5.	Bataguh	-	-	-	-	-	-
6.	Basarang	-	-	-	-	-	-
7.	Kapuas Hilir	-	-	-	-	-	-
8.	Pulau Petak	-	-	-	-	-	-
9.	Kapuas Murung	23	9	8	-	-	-
10.	Dadahup	13	12	12	-	-	-
11.	Kapuas Barat	-	-	-	-	-	-
12.	Mantangai	9	4	4	-	-	-
13.	Timpah	4	5	2	-	-	-
14.	Kapuas Tengah	8	9	7	-	-	-
15.	Pasak Talawang	8	7	8	-	-	-
16.	Kapuas Hulu	9	7	7	-	-	-
17.	Mandau Talawang	7	4	6	-	-	-
	Kapuas	82	58	55	-	-	-

Lanjutan Tabel/*Continued Table* 4.3.3

	Kecamatan <i>Subdistrict</i>	Tanah Longsor <i>Landslide</i>		
		2019	2020	2021
	(1)	(8)	(9)	(10)
1.	Kapuas Kuala	-	-	-
2.	Tamban Catur	-	-	-
3.	Kapuas Timur	-	-	-
4.	Selat	-	-	-
5.	Bataguh	-	-	-
6.	Basarang	-	-	-
7.	Kapuas Hilir	-	-	-
8.	Pulau Petak	-	-	-
9.	Kapuas Murung	-	-	-
10.	Dadahup	-	-	-
11.	Kapuas Barat	-	-	-
12.	Mantangai	-	-	-
13.	Timpah	-	-	-
14.	Kapuas Tengah	-	-	-
15.	Pasak Talawang	-	-	-
16.	Kapuas Hulu	2	-	-
17.	Mandau Talawang	-	-	-
	Kapuas	2	-	-

Sumber/*Source*: BPS, Pendataan Potensi Desa (Podes)/ *BPS-Statistics Indonesia, Village Potential Data Collecting*

Tabel 4.3.4. Jumlah Korban Manusia yang Diakibatkan Bencana Alam Menurut Kecamatan di Kabupaten Kapuas, 2021
Table *Number of Victims Due to Natural Disaster by Subdistrict in Kapuas Regency, 2021*

Kecamatan <i>Subdistrict</i>	Banjir <i>Flood</i>		
	Meninggal dan Hilang <i>Fatality and Missing</i>	Luka-luka <i>Injured</i>	Terdampak dan Mengungsi <i>Affected and Evacuated</i>
(1)	(2)	(3)	(4)
1. Kapuas Kuala	-	-	-
2. Tamban Catur	-	-	-
3. Kapuas Timur	-	-	-
4. Selat	-	-	-
5. Bataguh	-	-	-
6. Basarang	-	-	-
7. Kapuas Hilir	-	-	-
8. Pulau Petak	-	-	-
9. Kapuas Murung	-	-	2 471/7 524
10. Dadahup	-	-	15/46
11. Kapuas Barat	-	-	-
12. Mantangai	-	-	774/2 625
13. Timpah	-	-	639/2 658
14. Kapuas Tengah	-	-	4 372/17 093
15. Pasak Talawang	-	-	3 607/11 639
16. Kapuas Hulu	-	-	250/1 000
17. Mandau Talawang	-	-	612/2 448
Kapuas	-	-	12 740/45 033

Lanjutan Tabel/*Continued Table* 4.3.4

Kecamatan <i>Subdistrict</i>	Kebakaran Hutan dan Lahan <i>Forest and Land Fires</i>		
	Meninggal dan Hilang <i>Fatality and Missing</i>	Luka-luka <i>Injured</i>	Terdampak dan Mengungsi <i>Affected and Evacuated</i>
(1)	(5)	(6)	(7)
1. Kapuas Kuala	-	-	-
2. Tamban Catur	-	-	-
3. Kapuas Timur	-	-	-
4. Selat	-	-	-
5. Bataguh	-	-	-
6. Basarang	-	-	-
7. Kapuas Hilir	-	-	-
8. Pulau Petak	-	-	-
9. Kapuas Murung	-	-	-
10. Dadahup	-	-	-
11. Kapuas Barat	-	-	-
12. Mantangai	-	-	-
13. Timpah	-	-	-
14. Kapuas Tengah	-	-	-
15. Pasak Talawang	-	-	-
16. Kapuas Hulu	-	-	-
17. Mandau Talawang	-	-	-
Kapuas	-	-	-

Lanjutan Tabel/*Continued Table* 4.3.4

Kecamatan <i>Subdistrict</i>	Angin Puting Beliung <i>Tornado</i>		
	Meninggal dan Hilang <i>Fatality and Missing</i>	Luka-luka <i>Injured</i>	Terdampak dan Mengungsi <i>Affected and Evacuated</i>
(1)	(8)	(9)	(10)
1. Kapuas Kuala	-	-	-
2. Tamban Catur	-	-	-
3. Kapuas Timur	-	-	-
4. Selat	-	-	-
5. Bataguh	-	-	-
6. Basarang	-	-	-
7. Kapuas Hilir	-	-	-
8. Pulau Petak	-	-	-
9. Kapuas Murung	-	-	12/39
10. Dadahup	-	-	-
11. Kapuas Barat	-	-	-
12. Mantangai	-	-	-
13. Timpah	-	-	-
14. Kapuas Tengah	-	-	-
15. Pasak Talawang	-	-	-
16. Kapuas Hulu	-	-	-
17. Mandau Talawang	-	-	-
Kapuas	-	-	12/39

Sumber / *Source*: PUSDALOPS-PB Badan Penanggulangan Bencana Daerah Kabupaten Kapuas
Regional Agency for Disaster Management of Kapuas Regency

Tabel 4.3.5. Jumlah Kerusakan Rumah yang Diakibatkan Bencana Alam Menurut Kecamatan di Kabupaten Kapuas, 2021
Number of Damaged Houses Due to Natural Disaster by Subdistrict in Kapuas Regency, 2021

Kecamatan <i>Subdistrict</i>	Rusak Berat <i>Severly Damaged</i>	Rusak Sedang <i>Damaged</i>	Rusak Ringan <i>Lightly Damaged</i>	Terendam <i>Submerged</i>
(1)	(2)	(3)	(4)	(5)
1. Kapuas Kuala	1	-	-	-
2. Tamban Catur	-	-	-	-
3. Kapuas Timur	-	1	-	-
4. Selat	10	3	1	-
5. Bataguh	2	-	-	-
6. Basarang	2	-	-	-
7. Kapuas Hilir	-	-	-	-
8. Pulau Petak	1	-	-	-
9. Kapuas Murung	-	12	-	9
10. Dadahup	-	-	-	976
11. Kapuas Barat	-	-	-	-
12. Mantangai	-	-	-	540
13. Timpah	-	-	-	614
14. Kapuas Tengah	-	-	-	2 947
15. Pasak Talawang	-	-	-	2 229
16. Kapuas Hulu	1	-	-	172
17. Mandau Talawang	1	-	-	535
Kapuas	18	16	1	8 022

Sumber/*Source*: PUSDALOPS-PB Badan Penanggulangan Bencana Daerah Kabupaten Kapuas
Regional Agency for Disaster Management of Kapuas Regency

Tabel 4.3.6. Jumlah Jemaah Haji yang Diberangkatkan ke Tanah Suci Mekkah Menurut Kecamatan di Kabupaten Kapuas, 2018-2021
Table *Number of Hajj Pilgrims Departured to the Holyland of Mecca by Subdistrict in Kapuas Regency, 2018-2021*

Kecamatan Subdistrict	2018	2019	2020	2021
(1)	(2)	(3)	(4)	(5)
1. Kapuas Kuala	23	15	-	
2. Tamban Catur	9	10	-	
3. Kapuas Timur	64	48	-	
4. Selat	174	183	-	
5. Bataguh	13	30	-	
6. Basarang	13	10	-	
7. Kapuas Hilir	11	2	-	
8. Pulau Petak	-	7	-	
9. Kapuas Murung	28	40	-	
10. Dadahup	-	-	-	
11. Kapuas Barat	2	2	-	
12. Mantangai	8	4	-	
13. Timpah	-	-	-	
14. Kapuas Tengah	11	-	-	
15. Pasak Talawang	-	1	-	
16. Kapuas Hulu	-	-	-	
17. Mandau Talawang	-	-	-	
Kapuas	356	352	-	

Sumber/Source: Kementerian Agama Kabupaten Kapuas/ Ministry of Religious Affairs of Kapuas Regency

Tabel 4.3.7. Jumlah Perceraian Menurut Faktor dan Kecamatan di Kabupaten Kapuas, 2021
Number of Divorce by Factors and Subdistrict in Kapuas Regency, 2021

Kecamatan <i>Subdistrict</i>	Mabuk <i>Drunk</i>	Judi <i>Gambling</i>	Meninggalkan Salah Satu Pihak <i>Split Up</i>	Poligami <i>Polygamy</i>
(1)	(2)	(3)	(4)	(5)
1. Kapuas Kuala	1	-	2	-
2. Tamban Catur	-	-	1	-
3. Kapuas Timur	4	-	7	1
4. Selat	13	2	18	1
5. Bataguh	2	1	4	-
6. Basarang	4	-	3	2
7. Kapuas Hilir	1	1	-	-
8. Pulau Petak	4	-	7	-
9. Kapuas Murung	4	1	5	-
10. Dadahup	1	-	1	-
11. Kapuas Barat	4	-	2	-
12. Mantangai	2	-	3	-
13. Timpah	1	-	-	-
14. Kapuas Tengah	-	-	-	-
15. Pasak Talawang	-	-	-	-
16. Kapuas Hulu	-	-	-	-
17. Mandau Talawang	-	-	-	-
Kapuas	41	5	53	4

Lanjutan Tabel/*Continued Table* 4.3.7

Kecamatan <i>Subdistrict</i>	Kekerasan Dalam Rumah Tangga <i>Domestic Violence</i>	Perselisihan dan Pertengkaran Terus Menerus <i>Constant Disputes and Arguments</i>
(1)	(6)	(7)
1. Kapuas Kuala	2	14
2. Tamban Catur	-	11
3. Kapuas Timur	-	30
4. Selat	6	117
5. Bataguh	1	7
6. Basarang	-	12
7. Kapuas Hilir	-	13
8. Pulau Petak	2	30
9. Kapuas Murung	-	14
10. Dadahup	-	5
11. Kapuas Barat	3	7
12. Mantangai	-	12
13. Timpah	-	1
14. Kapuas Tengah	-	-
15. Pasak Talawang	-	-
16. Kapuas Hulu	-	-
17. Mandau Talawang	-	-
Kapuas	14	273

Lanjutan Tabel/*Continued Table* 4.3.7

Kecamatan <i>Subdistrict</i>	Kawin Paksa <i>Forced Marriage</i>	Ekonomi <i>Economy</i>	Jumlah <i>Total</i>
(1)	(8)	(9)	(10)
1. Kapuas Kuala	-	4	23
2. Tamban Catur	-	-	12
3. Kapuas Timur	1	2	45
4. Selat	1	29	187
5. Bataguh	-	2	17
6. Basarang	-	2	23
7. Kapuas Hilir	-	2	17
8. Pulau Petak	-	6	49
9. Kapuas Murung	-	5	29
10. Dadahup	-	2	9
11. Kapuas Barat	-	1	17
12. Mantangai	-	3	20
13. Timpah	-	-	2
14. Kapuas Tengah	-	-	-
15. Pasak Talawang	-	-	-
16. Kapuas Hulu	-	-	-
17. Mandau Talawang	-	-	-
Kapuas	2	58	450

Sumber/*Source*: Pengadilan Agama Kuala Kapuas/*Religious Court Kuala Kapuas*

Tabel 4.3.8. Jumlah Talak, Cerai, serta Rujuk Menurut Kecamatan di Kabupaten Kapuas, 2021
Number of Talak, Divorces, and Reconciliations by Subdistrict in Kapuas Regency, 2021

Kecamatan Subdistrict	Talak ¹ Divorce ¹	Cerai ¹ Divorces ¹	Rujuk ² Reconciliations ²
(1)	(2)	(3)	(4)
1. Kapuas Kuala			
2. Tamban Catur			
3. Kapuas Timur			
4. Selat			
5. Bataguh			
6. Basarang			
7. Kapuas Hilir			
8. Pulau Petak			
9. Kapuas Murung			
10. Dadahup			
11. Kapuas Barat			
12. Mantangai			
13. Timpah			
14. Kapuas Tengah			
15. Pasak Talawang			
16. Kapuas Hulu			
17. Mandau Talawang			
Kapuas			

Sumber/Source: ¹ Pengadilan Agama Kuala Kapuas/Religious Court Kuala Kapuas

² Kementerian Agama Kabupaten Kapuas/ Ministry of Religious Affairs of Kapuas Regency

Tabel 4.3.9. Jumlah Tindak Pidana Menurut Kepolisian Sektor di Kabupaten Kapuas, 2018-2021
Table Number of Crime by Subdistrict Police Office in Kapuas Regency, 2018-2021

Kepolisian Sektor Subdistrict Police Office	2018	2019	2020	2021
(1)	(2)	(3)	(4)	(5)
1. Kapuas Kuala	15	15	8	5
2. Kapuas Timur	15	13	8	3
3. Selat	49	47	36	24
4. Basarang	7	3	7	11
5. Kapuas Hilir	6	8	2	5
6. Pulau Petak	7	3	6	5
7. Kapuas Murung	22	20	11	17
8. Kapuas Barat	4	12	9	7
9. Mantangai	28	28	13	13
10. Timpah	12	6	9	4
11. Kapuas Tengah	13	16	13	8
12. Kapuas Hulu	6	7	7	5
13. Sat Reskrim	85	73	107	121
14. Sat Narkoba	51	51	46	53
Kapuas	221	213	215	228

Sumber/Source: Kepolisian Resor Kapuas/District Police Office of Kapuas Regency

Tabel 4.3.10. Resiko Penduduk Terjadi Tindak Pidana per 100.000 Penduduk Menurut Kepolisian Sektor di Kabupaten Kapuas, 2018-2021
Crime Rate per 100,000 Population by Subdistrict Police Office in Kapuas Regency, 2018-2021

Kepolisian Sektor Subdistrict Police Office	2018	2019	2020	2021
(1)	(2)	(3)	(4)	(5)
1. Kapuas Kuala	1,5	1,5	2,0	
2. Kapuas Timur	1,5	1,3	2,5	
3. Selat	4,9	4,7	3,1	
4. Basarang	0,7	0,3	2,9	
5. Kapuas Hilir	0,6	0,8	1,3	
6. Pulau Petak	0,7	0,3	2,5	
7. Kapuas Murung	2,2	2,0	2,6	
8. Kapuas Barat	0,4	1,2	3,9	
9. Mantangai	2,8	2,8	3,0	
10. Timpah	1,2	0,6	7,5	
11. Kapuas Tengah	1,3	1,6	4,9	
12. Kapuas Hulu	0,6	0,7	4,0	
Kapuas	18,4	17,8	40,2	

Sumber / Source: Kepolisian Resor Kapuas / District Police Office of Kapuas Regency

Tabel 4.3.11. Selang Waktu Terjadinya Tindak Pidana Menurut
Table Kepolisian Sektor di Kabupaten Kapuas, 2018-2021
*Time Interval of Crime Occurance by Subdistrict Police
 Office in Kapuas Regency, 2018-2021*

Kepolisian Sektor Subdistrict Police Office	2018	2019	2020	2021
(1)	(2)	(3)	(4)	(5)
1. Kapuas Kuala	584.00'00"	584.00'00"	1 098.00'00"	1 752.00'00"
2. Kapuas Timur	584.00'00"	673.50'46"	1 098.00'00"	2 920.00'00"
3. Selat	178.46'31"	186.22'58"	244.00'00"	365.00'00"
4. Basarang	1 251.25'42"	2 920.00'00"	1 254.51'25"	796.36'36"
5. Kapuas Hilir	1 460.00'00"	1 095.00'00"	4 392.00'00"	1 752.00'00"
6. Pulau Petak	1 251.25'42"	2 920.00'00"	1 464.00'00"	1 752.00'00"
7. Kapuas Murung	398.10'54"	438.00'00"	798.32'43"	515.29'42"
8. Kapuas Barat	2 190.00'00"	730.00'00"	976.00'00"	1 251.42'86"
9. Mantangai	312.51'25"	312.51'25"	675.41'32"	673.84'62"
10. Timpah	730.00'00"	1 460.00'00"	976.00'00"	2 190.00'00"
11. Kapuas Tengah	673.50'46"	547.30'00"	675.41'32"	1 095.00'00"
12. Kapuas Hulu	1 460.00'00"	1 251.25'42"	1 254.51'25"	1 752.00'00"
Kapuas	47.36'31"	49.12'48"	...	

Catatan/Note: . =jam/hours; ' =menit/minutes; " =detik/second
 Sumber/Source: Kepolisian Resor Kapuas/ District Police Office of Kapuas Regency

Tabel 4.3.12. Persentase Penyelesaian Tindak Pidana Menurut
Table Kepolisian Sektor di Kabupaten Kapuas, 2018-2021
*Percentage of Crime Clearance by Subdistrict Police Office
 in Kapuas Regency, 2018-2021*

Kepolisian Sektor Subdistrict Police Office	2018	2019	2020	2021
(1)	(2)	(3)	(4)	(5)
1. Kapuas Kuala	10,0	11,0	112,0	120,0
2. Kapuas Timur	8,0	14,0	112,0	67,7
3. Selat	31,0	43,0	94,0	75,0
4. Basarang	8,0	3,0	100,0	82,0
5. Kapuas Hilir	3,0	5,0	100,0	120,0
6. Pulau Petak	5,0	4,0	66,0	80,0
7. Kapuas Murung	23,0	13,0	154,0	94,0
8. Kapuas Barat	2,0	6,0	77,0	71,0
9. Mantangai	25,0	19,0	70,0	84,6
10. Timpah	10,0	4,0	67,0	25,0
11. Kapuas Tengah	13,0	12,0	54,0	62,5
12. Kapuas Hulu	4,0	6,0	58,0	60,0
Kapuas	142,0	140,0	...	

Sumber / Source: Kepolisian Resor Kapuas / District Police Office of Kapuas Regency

Tabel 4.3.13 Jumlah Narapidana menurut Bulan dan Jenis Kelamin di Kabupaten Kapuas, 2021
Table Number of Prisoners by Month and Sex in Kapuas Regency, 2021

Bulan <i>Month</i>	Laki-laki <i>Male</i>	Perempuan <i>Female</i>	Jumlah <i>Total</i>
(1)	(2)	(3)	(4)
Januari/ <i>January</i>			
Februari/ <i>February</i>			
Maret/ <i>March</i>			
April/ <i>April</i>			
Mei/ <i>May</i>			
Juni/ <i>June</i>			
Juli/ <i>July</i>			
Agustus/ <i>August</i>			
September/ <i>September</i>			
Oktober/ <i>October</i>			
November/ <i>November</i>			
Desember/ <i>December</i>			

Sumber/*Source:* Rumah Tahanan Negara (Rutan) Kelas IIB Kuala Kapuas/*Prison Class IIB of Kuala Kapuas*

Tabel 4.3.14 Jumlah Tahanan menurut Bulan dan Jenis Kelamin di Kabupaten Kapuas, 2021
Number of Accused Prisoners by Month and Sex in Kapuas Regency, 2021

Bulan <i>Month</i>	Laki-laki <i>Male</i>	Perempuan <i>Female</i>	Jumlah <i>Total</i>
(1)	(2)	(3)	(4)
Januari/ <i>January</i>			
Februari/ <i>February</i>			
Maret/ <i>March</i>			
April/ <i>April</i>			
Mei/ <i>May</i>			
Juni/ <i>June</i>			
Juli/ <i>July</i>			
Agustus/ <i>August</i>			
September/ <i>September</i>			
Oktober/ <i>October</i>			
November/ <i>November</i>			
Desember/ <i>December</i>			

Sumber/*Source*: Rumah Tahanan Negara (Rutan) Klas IIB Kuala Kapuas/*Prison Class IIB of Kuala Kapuas*

Tabel 4.3.15 Realisasi Pembangunan Perumahan KPR melalui BTN Cabang Palangka Raya untuk Kabupaten Kapuas, 2014-2021
Table Realization of Public Housing Construction by State Saving Bank of Palangka Raya Branch for Kapuas Regency, 2014-2021

Tahun Year	Selesai Finished (Unit)	Nilai (ribu rupiah) Value (thousand rupiahs)
(1)	(2)	(3)
2014	29	2 880 615
2015	72	5 645 500
2016	18	1 531 500
2017	28	3 504 909
2018	81	9 853 900
2019	33	3 974 198
2020	20	2 743 800
2021		

Sumber/Source: PT Bank Tabungan Negara Cabang Palangka Raya/State Saving Bank of Palangka Raya Branch

Tabel 4.3.16 Realisasi Penjualan Rumah yang Dibangun Perum Perumnas dan Pengembang Swasta melalui KPR BTN Cabang Palangka Raya untuk Kabupaten Kapuas, 2014-2021
Realization of Sold Public Housing Construction of Perum Perumnas and Private Developer by Housing Mortgage Finance of State Saving Bank Palangka Raya Branch by Reency/Municipality for Kapuas Regency, 2014-2021

Tahun Year	Pengembang Swasta Private Developer		Perum Perumnas		Jumlah Total	
	Unit Unit	Nilai (ribu rupiah) Value (thousand rupiahs)	Unit Unit	Nilai (ribu rupiah) Value (thousand rupiahs)	Unit Unit	Nilai (ribu rupiah) Value (thousand rupiahs)
(1)	(2)	(3)	(4)	(5)	(6)	(7)
2014	25	2 500 455	4	380 160	29	2 880 615
2015	-	-	72	5 645 500	72	5 645 500
2016	1	105 000	17	1 408 500	18	1 531 500
2017	1	95 505	27	3 409 404	28	3 504 909
2018	56	7 192 400	25	2 661 500	81	9 853 900
2019	24	3 044 198	9	930 000	33	3 974 198
2020	20	2 743 800	-	-	20	2 743 800
2021						

Sumber / Source: PT Bank Tabungan Negara Cabang Palangka Raya / State Saving Bank of Palangka Raya Branch

Tabel 4.3.17 Jumlah Surat Keputusan Pemerintah Mengenai Hak-Hak Atas Tanah di Kabupaten Kapuas, 2017-2021
Table Number of Land-Law Certificate Issued in Kapuas Regency, 2017-2021

Surat Keputusan yang Diberikan <i>Number of Certificate</i>	2017	2018	2019	2020	2021
(1)	(2)	(3)	(4)	(5)	(6)
Hak Milik <i>Land Owner Rights</i>	10 468	18 688	14 667	82	85
Hak Guna Bangunan <i>Land Poverty Rights</i>	201	127	107	14	1
Hak Guna Usaha <i>Cultivation Rights</i>	-	18	26	11	-
Hak Pakai <i>Landholder Rights</i>	5	13	3	9	79
Hak Pengelolaan <i>Management Rights</i>	-	-	-	-	-
Hak Wakaf <i>Waqf Rights</i>	61	6	-
Jumlah/Total	10 674	18 846	14 864	117	

Sumber/Source: Badan Pertanahan Nasional Kabupaten Kapuas/National Land Agency of Kapuas Regency

Tabel 4.3.18 Luas Tanah yang Telah Dilaksanakan Pemberian Hak Atas Tanah menurut Jenisnya di Kabupaten Kapuas (ha), 2017-2021
Land Area Given Land-Law Certificate by Kind in Kapuas Regency (ha), 2017-2021

Luas Tanah <i>Land Area</i>	2017	2018	2019	2020	2021
(1)	(2)	(3)	(4)	(5)	(6)
Hak Milik <i>Land Owner Rights</i>	7 375,21	15 962,47	11 308,80	6 041,71	5 507,52
Hak Guna Bangunan <i>Land Poverty Rights</i>	6,92	8,84	44,42	74,37	15,38
Hak Guna Usaha <i>Cultivation Rights</i>	-	6 710,97	8 578,07	-	-
Hak Pakai <i>Landholder Rights</i>	9,53	6,73	1,11	40,80	381,62
Hak Pengelolaan <i>Management Rights</i>	-	-	-	-	-
Hak Wakaf <i>Waqf Rights</i>	10,56	2,73	0,5
Jumlah/Total	7 391,66	22 689,01	19 942,96	6 159,61	

Sumber/Source: Badan Pertanahan Nasional Kabupaten Kapuas/National Land Agency of Kapuas Regency

4.4. KEMISKINAN POVERTY

Table 4.4.1 Garis Kemiskinan, Jumlah, dan Persentase Penduduk Miskin di Kabupaten Kapuas, 2013-2021
Poverty Line, Number, and Percentage of Poor People in Kapuas Regency, 2013-2021

Tahun Year	Garis Kemiskinan (rupiah/kapita/bulan) <i>Poverty Line</i> (rupiahs/capita/month)	Jumlah Penduduk Miskin (ribu) <i>Number of Poor People</i> (thousand)	Persentase Penduduk Miskin <i>Percentage of Poor People</i>
(1)	(2)	(3)	(4)
2013	235 187	21,19	6,19
2014	246 679	21,18	6,12
2015	252 866	20,90	6,03
2016	266 943	19,96	5,70
2017	283 222	18,80	5,32
2018	291 820	18,52	5,20
2019	305 809	18,23	5,09
2020	332 999	18,17	5,04
2021	345 272	19,45	5,35

Sumber/Source: BPS, Survei Sosial Ekonomi Nasional (Susenas)/BPS-Statistics Indonesia, National Socio Economic Survei

Tabel 4.4.2 Indeks Kedalaman Kemiskinan dan Indeks Keparahan Kemiskinan di Kabupaten Kapuas, 2013-2021
Poverty Gap Index and Poverty Severity Index in Kapuas Regency, 2013-2021

Tahun Year	Indeks Kedalaman Kemiskinan <i>Poverty Gap Index</i>	Indeks Keparahan Kemiskinan <i>Poverty Severity Index</i>
(1)	(2)	(3)
2013	1,14	0,28
2014	0,85	0,17
2015	0,79	0,21
2016	0,60	0,10
2017	0,92	0,20
2018	0,79	0,22
2019	0,56	0,10
2020	0,78	0,19
2021	0,55	0,09

Sumber/Source: BPS, Survei Sosial Ekonomi Nasional (Susenas)/BPS-Statistics Indonesia, National Socio Economic Survei

PERTANIAN, KEHUTANAN, PETERNAKAN, & PERIKANAN

Agriculture, Forestry, Livestock, and Fishery

Luas Panen Tanaman Sayuran 2020 (ha)

harvested area of vegetables in 2020 (ha)

7 ha



bawang merah
shallot

158 ha



cabai rawit
chili/cayenne pepper

169 ha



kacang panjang
long beans

129 ha



terung
eggplant

37 ha



tomat
tomato

153 kw

7 289 kw

7 728 kw

9 833 kw

1 744 kw

Produksi Tanaman Sayuran 2020 (kuintal)

production of vegetables in 2020 (kuintal)

PRODUKSI BUAH-BUAHAN 2020 (kuintal)

production of fruit
2020 (kuintal)



3 458 kw



7 683 kw



18 919 kw



27 302 kw



40 112 kw



66 534 kw

PENJELASAN TEKNIS

1. Pengumpulan data Statistik Pertanian (SP) diselenggarakan oleh Badan Pusat Statistik bekerja sama dengan Dinas Pertanian.
2. Data pokok tanaman pangan yang dikumpulkan adalah luas panen dan produktivitas (hasil per hektar). Produksi tanaman pangan merupakan hasil perkalian antara luas panen dengan produktivitas. Jenis data tanaman pangan yang dikumpulkan mencakup padi dan palawija (jagung, kedelai, kacang tanah, ubi kayu, dan ubi jalar). Pengumpulan data luas panen dilakukan setiap bulan oleh Mantri Pertanian/Kepala Cabang Dinas Kecamatan (KCD) dan dilaporkan dengan menggunakan formulir Statistik Pertanian (SP). Pengumpulan data dilakukan dengan pendekatan area kecamatan di seluruh wilayah Indonesia. Pengumpulan data luas panen ditingkat kecamatan tersebut didasarkan pada hasil pengumpulan data dari seluruh desa/kelurahan di Kecamatan ber-

TECHNICAL NOTES

1. *The Agricultural Statistics Data Collection (SP) was organized by the BPS Statistics Indonesia in collaboration with Agriculture Office.*
2. *The basic data of food crops collected are harvested area and productivity (yield per hectare). Food Crops Production is the result of multiplication between the harvested areas with productivity. Types of food crops data collected include rice and secondary crops (maize, soybeans, peanuts, cassava, and sweet potato). Harvested area data collection is conducted every month by the Agriculture Field Officer/Head of Branch Office Sub district (KCD) and reported using the form Agricultural Statistics (SP). Data collection is done with the approach of subdistrict area throughout the Indonesia. Harvested area data collection at subdistrict level is based on the results of data collection from all the villages/urban villages in the subdistricts. Food crops productivity data collection*

sangkutan. Pengumpulan Data produktivitas tanaman pangan dilakukan melalui Survei Ubinan dengan pendekatan rumah tangga menggunakan formulir UB-S. Periode pengumpulan data dilakukan setiap *subround* (empat bulanan) dengan petugas lapangan adalah Mantri Statistik (Koordinator Statistik Kecamatan/KSK) dan KCD. Pengumpulan data produktivitas dilakukan melalui pengukuran langsung pada plot ubinan, berukuran 2½ m x 2½ m. Pengumpulan data produktivitas dilakukan pada waktu panen petani.

3. Pengumpulan data luas lahan sawah dilakukan setiap tahun oleh KCD dengan menggunakan formulir SP Lahan. Data luas lahan sawah yang dilaporkan adalah kondisi akhir tahun yang berada di wilayah administrasi kecamatan mencakup lahan yang diusahakan oleh rumah tangga, perusahaan, pemerintah, dan lain-lain.
4. Produksi padi mencakup padi sawah dan padi ladang. Data produksi padi dan palawija yang

conducted through Crop Cutting Survey with the approach of household using the form UB-S. Period of data collection is done in every sub-round (four monthly) by Subdistrict Statistical Coordinator (KSK) and KCD. Productivity data collection conducted through direct measurements on crop cutting plots measuring 2,5 m X 2,5 m. The productivity data collection is conducted at the time of harvesting.

3. *Wetland area data collection is conducted annually by KCD using the form SP-Lahan. Reported wetland area data is the conditions at the end of the year under the area of the subdistrict administration which includes land cultivated by households, firms, governments, and others.*
4. *Production of paddy covers wetland paddy and dry land paddy. Paddyand secondary*

disajikan adalah dalam kualitas: gabah kering giling (padi), pipilan kering (jagung), biji kering (kedelai dan kacang tanah), dan umbi basah (ubikayu dan ubi jalar).

crops production data is presented in quality: milled dry unhulled (Paddy), dryshelled (maize), dry beans(soybeans and peanuts), And wett ubers(cassava and sweet potato).

5. Survei Pertanian Hortikultura (SPH) diselenggarakan oleh Badan Pusat Statistik bekerja sama dengan Direktorat Jendral Hortikultura, Kementerian Pertanian.
 5. *The Agricultural Survey for Horticulture (SPH) is carried out by the BPS-Statistics Indonesia in cooperation with the Directorate General of Horticulture, Ministry of Agriculture.*
6. Kuesioner yang digunakan dalam pengumpulan data SPH mencakup:
 - a. SPH-SBS digunakan untuk data tanaman sayuran dan buah - buahan semusim.
 - a. *SPH-SBS used for data of vegetables and seasonal fruits plant.*
 - b. SPH-BST digunakan untuk data Tanaman buah-buahan dan sayuran tahunan.
 - b. *SPH-BST used for data of annual fruit and vegetables plant.*
 - c. SPH-TBF digunakan untuk data Tanaman biofarmaka.
 - c. *SPH-TBF used for data of bioplant.*
 - d. SPH-TH digunakan untuk data tanaman hias.
 - d. *SPH-TH used for data of ornamental plant.*
7. Metode yang digunakan dalam survei ini adalah metode pencacahan lengkap terhadap seluruh kecamatan di Indonesia. Hasil pencacahan tersebut dilaporkan oleh mantri tani/KCD
 7. *The method used in this survey is a complete enumeration on every Subdistrict in Indonesia. The result of enumeration reported by the agriculture field officer/KCD monthly for the SPH-SBS and*

secara rutin bulanan untuk SPH-SBS dan triwulanan untuk SPH-BST, SPH-TBF, SPH-TH.

quarterly for the SPH-BST, SPH-TBF, and SPH-TH.

8. Tanaman sayuran dan buah-buahan semusim :

a. Tanaman sayuran semusim adalah tanaman sumber vitamin, garam mineral dan lain-lain yang dikonsumsi dari bagian tanaman yang berupa daun, bunga, buah dan umbinya, yang berumur kurang dari satu tahun.

b. Tanaman buah-buahan semusim adalah tanaman sumber vitamin, garam mineral dan lain-lain yang dikonsumsi dari bagian tanaman yang berupa buah, berumur kurang dari satu tahun, dapat berbentuk pohon/rumpun tetapi menjalar dan berbatang lunak.

8. *Seasonal vegetables and fruit plants:*

a. Seasonal vegetable plants are plants as the source of vitamins, mineral salts, and others, which are consumed in the form of the plant leaves, flowers, fruits and tubers, which the age are less than one year old.

b. Seasonal fruit plants are plants as a source of vitamins, mineral salts, and others, which consumed from the parts of the plants such as fruit, aged less than one year, can be a tree/clump but it creeping, and not trunked.

9. Tanaman buah-buahan dan sayuran tahunan :

a. Tanaman buah-buahan tahunan adalah tanaman sumber vitamin, garam mineral dan lain-lain yang dikonsumsi dari bagian tanaman yang berupa buah

9. *Annual fruit and vegetable plants:*

a. Annual fruit plants are plants as a source of vitamins, mineral salts, and others, which are consumed from the plant parts such as fruit and are annual plants.

dan merupakan tanaman tahunan.

- b. Tanaman sayuran tahunan adalah tanaman sumber vitamin, garam mineral dan lain-lain yang dikonsumsi dari bagian tanaman yang berupa daun dan atau buah yang berumur lebih dari satu tahun.
10. Tanaman biofarmaka adalah tanaman yang bermanfaat untuk obat-obatan, kosmetik dan kesehatan yang dikonsumsi atau digunakan dari bagian tanaman seperti daun, batang, buah, umbi (rimpang) ataupun akar.
 11. Tanaman hias adalah tanaman yang mempunyai nilai keindahan baik bentuk, warna daun, tajuk maupun bunganya, sering digunakan untuk penghias pekarangan dan lain sebagainya.
 12. Data yang dikumpulkan dalam SPH mencakup: data tentang luas tanam, luas panen (untuk buah – buahan tahunan adalah banyaknya tanaman yang menghasilkan), produksi,
- b. *Annual vegetable plants are plants as the source of vitamins, mineral salts, and others, which are consumed from the parts of the plants as the plant leaves or fruits which the age are more than one year.*
10. *Medicinal plants are plants that are useful for pharmaceuticals, cosmetics and health that are consumed or used from plant parts such as leaves, stems, fruit, tuber (rhizome) or root.*
 11. *Ornamental plants are plants that have a value of beauty either in shape, leaf color, canopy as well as its flowers, often used for decorating the yard and so forth.*
 12. *Data collected in the Agricultural Survey for Horticulture (SPH) include: planting area, harvested area (for the annual fruit is the number of plants that produce), production,*

luas rusak, luas tanaman akhir dan harga jual petani.

damage area, the final plant area, and the selling price of farmers.

13. Luas panen adalah luas tanaman sayuran, buah buahan, biofarmaka dan tanaman hias yang yang diambil hasilnya/dipanen pada periode pelaporan.

13. Harvested area is the area of vegetable plants, fruits, medicinal and ornamental plants that ready for harvesting/harvested in the period of reporting.

14. Luas panen tanaman sayuran adalah luas tanaman yang dipanen sekaligus/habis/dibongkar dan luas tanaman yang dipanen berkali-kali (lebih dari satu kali)/belum habis.

14. Harvested area of the vegetable plants: crops area which harvested at once/depleted/unloaded and crops area which harvested several times (more than once)/not depleted.

a. Tanaman yang dipanen sekaligus/habis/dibongkar adalah tanaman yang habis panen langsung dibongkar/dicabut, terdiri dari bawang merah, bawang putih, bawang daun, kentang, kol/kubis, kembang kol, petsai/sawi wortel, lobak dan kacang merah.

a. The crops that harvested at once/depleted/unloaded is the crop that after harvested is directly unloaded/removed, consisting of scallions, garlic, onion leaf, potatoes, cabbage, cauliflower, mustard greens, carrots, radishes and red beans.

b. Tanaman yang dipanen berkali-kali (lebih dari satu kali)/belum habis adalah tanaman yang dipanen lebih dari satu kali dan biasanya dibongkar apabila panen terakhir sudah tidak memadai lagi, terdiri dari: kacang

b. Plants that harvested many times (more than once)/not depleted are plants that harvested more than once and usually unloaded when the last harvests are no longer adequate, consisting of: long beans, big chili, cayenne

panjang, cabe besar, cabe rawit, jamur, tomat, terung, buncis, ketimun, labu siam, kangkung, bayam, melon, semangka dan blewah.

pepper, mushrooms, tomatoes, eggplant, green beans, cucumbers, squash, kale, spinach, melon, watermelon and cantaloupe.

15. Produksi adalah hasil dari setiap tanaman sayuran, buah-buahan, biofarmaka dan tanaman hias yang diambil berdasarkan luas yang dipanen pada bulan/triwulan laporan.
15. *Production is the yield according to the form of crops of vegetables, fruits, medicinal, and ornamental plants taken based on the harvested area during the reporting month/quarter.*
16. Data Statistik Kehutanan sebagian besar merupakan data sekunder yang bersumber dari Dinas Kehutanan.
16. *Forestry Statistical data is mostly the secondary data sourced from the Office of Forestry.*
17. Kawasan hutan adalah wilayah berupa hutan, yang ditunjuk dan atau ditetapkan oleh pemerintah untuk dipertahankan keberadaannya sebagai hutan tetap. Hal ini bertujuan untuk menjamin kepastian hukum mengenai status, letak batas dan luas suatu wilayah yang sudah ditunjuk menjadi kawasan hutan tetap. Kawasan hutan Indonesia ditetapkan oleh Menteri Kehutanan dalam bentuk Surat Keputusan Menteri Kehutanan tentang Penunjukan Kawasan
17. *Forest area is a specific area of forests, or a designated and assigned by the government to retain its existence as the permanent forests. This is to ensure the legal certainty regarding the status of the forest area, where the boundaries and the area of a particular region that has been designated as the permanent forest area. The Indonesian forest region is determined by the Minister of Forestry in the form of the Minister of Forestry Decree regarding the Designation of*

Hutan dan Perairan Provinsi. Penunjukan Kawasan Hutan ini disusun berdasarkan hasil pemaduserasian antara Rencana Tata Ruang Wilayah Provinsi (RTRWP) dengan Tata Guna Hutan Kesepakatan (TGHK). Penunjukan kawasan hutan mencakup pula kawasan perairan yang menjadi bagian dari Kawasan Suaka Alam (KSA) dan Kawasan Pelestarian Alam (KPA).

Provincial Forest and Waters Zone. Forest Zone designation is prepared based on the results of the matching guidance between the Provincial Regional Spatial Layout Plan (RTRWP) and Forest Land Use Agreement (TGHK). The designation of the forest area also includes water areas that are part of the Nature Reserve Area (KSA) and the Nature Conservation Area (KPA).

18. Kawasan Suaka Alam (KSA) adalah kawasan dengan ciri khas tertentu, baik di darat maupun di perairan yang mempunyai fungsi pokok sebagai kawasan pengawetan keanekaragaman tumbuhan dan satwa serta ekosistemnya. Kawasan ini juga berfungsi sebagai wilayah sistem penyangga kehidupan.
18. *Sanctuary Reserve Area (KSA) is a region with certain characteristics, both on land and in waters that have a main function as an area of preserving diversity of plants and animals as well as ecosystems. The region also serves as the life supporting system.*
19. Kawasan Pelestarian Alam (KPA) adalah kawasan dengan ciri khas tertentu, baik di darat maupun di perairan yang mempunyai fungsi pokok perlindungan sistem penyangga kehidupan, pengawetan keanekaragaman jenis tumbuhan dan satwa, serta
19. *Nature Conservation (KPA) is a region with certain characteristics, both on land and in waters that have a main function of protection of life supporting systems, preservation's diversity of plants and animals, and sustainable use of biological resources and*

pemanfaatan secara lestari sumber daya alam hayati dan ekosistemnya.

20. Berdasarkan Undang-Undang No. 41 Tahun 1999 tentang Kehutanan, kawasan hutan dibagi menjadi kelompok Hutan Konservasi, Hutan Lindung, dan Hutan Produksi.
20. *In accordance to the Act on Forestry No. 41/1999, forest area is divided into a group of Conservation Forest, Protection Forest and Production Forest.*
21. Hutan Konservasi adalah kawasan hutan dengan ciri khas tertentu, yang mempunyai fungsi pokok pengawetan keanekaragaman tumbuhan dan satwa serta ekosistemnya.
21. *Conservation Forest is a forest area with certain characteristics, that has the main function of preservation of plant and animal diversiyas well as ecosystem.*
22. Hutan Lindung adalah kawasan hutan yang mempunyai fungsi pokok sebagai perlindungan sistem penyangga kehidupan untuk mengatur tata air, mencegah banjir, mengendalikan erosi, mencegah intrusi air laut, dan memelihara kesuburan tanah.
22. *Protection Forest is the forest area that have a main function as protection of life supporting systems to regulate the water system, flood prevention, erosion control, preventing of sea water intrusion, and maintaining the soil fertility.*
23. Hutan Konservasi terdiri dari:
23. *Conservation forest is consisted of:*
- a. Kawasan suaka alam berupa Cagar Alam (CA) dan Suaka Margasatwa (SM);
 - a. *Sanctuary reserve area consists of Strict Nature Reserve and Wildlife Sanctuary;*
 - b. Kawasan pelestarian alam
 - b. *The nature conservation area*

berupa Taman Nasional (TN), Taman Hutan Raya (THR), dan Tama Wisata Alam (TWA).

of National Park (TN), Grand Forest Park (THR), and the Natural Park (TWA).

24. Data populasi ternak bersumber dari Direktorat Jenderal Peternakan dan Kesehatan Hewan Kementerian Pertanian, sedangkan jumlah pemotongan ternak merupakan hasil Survei Laporan Pemotongan Ternak. Pengumpulan data pemotongan ternak dilakukan secara lengkap setiap triwulan di seluruh Rumah Potong Hewan (RPH) dan Tempat Pemotongan Hewan (TPH) yang ada di Indonesia.

24. Data of domestic livestock population are obtain from the Directorate General of Livestock and Animal Health Service, while data on the number of animals slaughtered are based on the quarterly survey conducted by BPS. This survey is a complete enumeration on all slaughterhouses and abattoirs in Indonesia.

25. Data statistik perikanan merupakan data sekunder yang bersumber dari Direktorat Jenderal Perikanan Tangkap dan Direktorat Jenderal Budidaya. Statistik perikanan dibedakan atas data Perikanan Tangkap dan Perikanan Budidaya. Perikanan Tangkap diklasifikasikan atas penangkapan ikan di laut dan penangkapan ikan di perairan umum. Perikanan Budidaya diklasifikasikan atas jenis

25. Fishery Statistics are secondary data obtained from the Directorate General of Capture Fisheries and Directorate General of Aquaculture. Fishery statistics are categorized into capture fisheries and aquaculture. Capture fisheries are further classified into marine capture fisheries and inland open water capture fisheries. Aquaculture are further classified into several types of culture: marine culture, brackish water pond, fresh water

budidaya yaitu budidaya laut, tambak, kolam, karamba, jaring apung, dan sawah.

pond, cage, floating net, and fish breeding in paddy fields.

26. Rumah Tangga Perikanan Tangkap adalah rumah tangga yang melakukan kegiatan penangkapan ikan/binatang air lainnya/tanaman air dengan tujuan sebagian/seluruh hasilnya untuk dijual.

26. *A capture fishery household is a household conducting activities in catching fishes/other aquatic animals/aquatic plants, for which the products are wholly or partly to be sold.*

27. Rumah Tangga Perikanan Budidaya adalah rumah tangga yang melakukan kegiatan budidaya ikan/binatang air lainnya/tanaman air dengan tujuan sebagian/seluruh hasilnya untuk dijual.

27. *An aquaculture fishery household is a household conducting activities in culturing fishes/other aquatic animals/aquatic plants, for which the products are wholly or partly to be sold. different types of parameters.*

ULASAN

DESCRIPTION

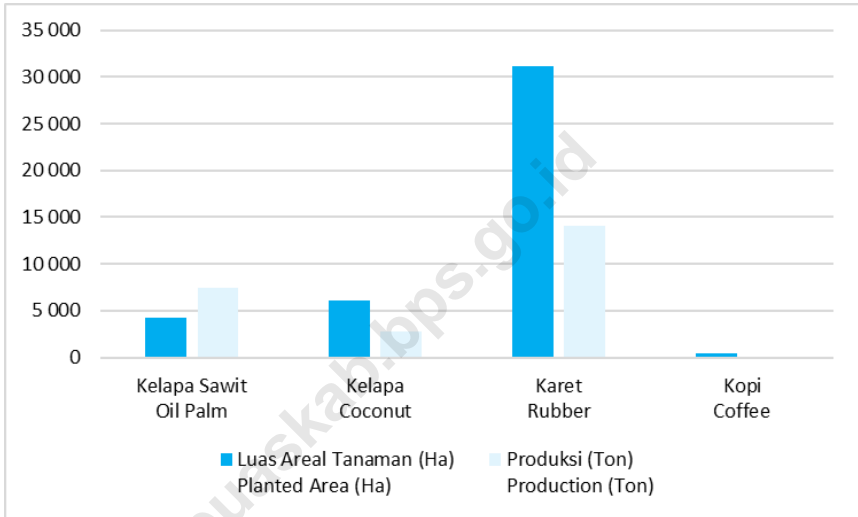
Menurut data BPS, produksi jahe di Kabupaten Kapuas meningkat dibanding tahun 2020 yaitu dari 11.970 kg menjadi 17.484 kg di 2021.

According to BPS data, ginger production in Kapuas Regency increased compared to 2020, from 11,970 kg to 17,484 kg in 2021.

Pada tahun 2021 ini perkembangan populasi ternak besar dan unggas cenderung mengalami penurunan. Populasi ayam petelur dan ayam pedaging mengalami penurunan dari yang sebelumnya 26.159 ekor ayam petelur dan 992.594 ekor ayam pedaging menurun menjadi 13.453 ekor ayam petelur dan 536.356 ekor ayam pedaging. Begitupun, populasi ayam kampung mengalami penurunan dari yang sebelumnya 323.096 ekor ayam kampung turun menjadi 247.761 ekor ayam kampung pada tahun 2021.

In 2021 the development of large livestock and poultry populations decreased. Chicken population, both layer and broiler has decreased from the previous 26,159 layers and 992,594 broilers to 13,453 layers and 536,356 broilers. And also, native chicken has decreased from the previous 323,096 native chickens down to 247,761 native chickens in 2021.

Gambar 5 Luas Areal dan Produksi Tanaman Perkebunan menurut Jenis Tanaman di Kabupaten Kapuas, 2021
Planted Area and Production of Estate Crops by Type of Crops in Kapuas Regency, 2021



Sumber / Source: Dinas Pertanian Kabupaten Kapuas / Agriculture Office of Kapuas Regency

5.1. HORTIKULTURA
HORTICULTURE

Tabel 5.1.1. Luas Panen Tanaman Sayuran Menurut Kecamatan dan Jenis Tanaman di Kabupaten Kapuas (ha), 2020 dan 2021
Table 5.1.1. *Harvested Area of Vegetables by Subdistrict and Kind of Plant in Kapuas Regency (ha), 2020 and 2021*

Kecamatan Subdistrict	Bawang Merah Shallot		Cabai Besar Chili/Big Chili	
	2020	2021	2020	2021
(1)	(2)	(3)	(4)	(5)
1. Kapuas Kuala	-	-	-	-
2. Tamban Catur	1,00	-	-	-
3. Kapuas Timur	-	-	21,00	-
4. Selat	-	-	4,00	-
5. Bataguh	-	-	8,00	-
6. Basarang	-	-	1,00	-
7. Kapuas Hilir	1,00	-	4,00	-
8. Pulau Petak	1,00	-	1,00	-
9. Kapuas Murung	-	-	6,00	-
10. Dadahup	1,00	-	3,00	-
11. Kapuas Barat	4,00	-	-	-
12. Mantangai	-	-	-	-
13. Timpah	-	-	-	-
14. Kapuas Tengah	-	-	-	-
15. Pasak Talawang	-	-	-	-
16. Kapuas Hulu	-	-	-	-
17. Mandau Talawang	-	-	-	-
Kapuas	7,00	-	48,00	-

Lanjutan Tabel/*Continued Table* 5.1.1

Kecamatan <i>Subdistrict</i>	Cabai Rawit <i>Chili/Cayenne Pepper</i>		Kentang <i>Potato</i>	
	2020	2021	2020	2021
(1)	(6)	(7)	(8)	(9)
1. Kapuas Kuala	7,00	15,00	-	-
2. Tamban Catur	6,00	8,00	-	-
3. Kapuas Timur	6,00	20,00	-	-
4. Selat	8,00	6,00	-	-
5. Bataguh	7,00	13,00	-	-
6. Basarang	13,00	12,00	-	-
7. Kapuas Hilir	8,00	4,00	-	-
8. Pulau Petak	16,00	15,00	-	-
9. Kapuas Murung	6,00	7,00	-	-
10. Dadahup	38,00	27,00	-	-
11. Kapuas Barat	13,00	11,00	-	-
12. Mantangai	-	-	-	-
13. Timpah	6,00	2,00	-	-
14. Kapuas Tengah	6,00	6,00	-	-
15. Pasak Talawang	2,00	2,00	-	-
16. Kapuas Hulu	7,00	6,00	-	-
17. Mandau Talawang	7,00	4,00	-	-
Kapuas	156,00	158,00	-	-

Lanjutan Tabel/*Continued Table* 5.1.1

Kecamatan <i>Subdistrict</i>	Kubis <i>Cabbage</i>		Tomat <i>Tomato</i>	
	2020 (10)	2021 (11)	2020 (12)	2021 (13)
1. Kapuas Kuala	-		-	
2. Tamban Catur	-		-	
3. Kapuas Timur	-		1,00	
4. Selat	-		-	
5. Bataguh	-		6,00	
6. Basarang	-		8,00	
7. Kapuas Hilir	-		2,00	
8. Pulau Petak	-		1,00	
9. Kapuas Murung	-		2,00	
10. Dadahup	-		1,00	
11. Kapuas Barat	-		9,00	
12. Mantangai	-		1,00	
13. Timpah	-		-	
14. Kapuas Tengah	-		-	
15. Pasak Talawang	-		6,00	
16. Kapuas Hulu	-		-	
17. Mandau Talawang	-		-	
Kapuas	-		37,00	

Lanjutan Tabel/Continued Table 5.1.1

Kecamatan Subdistrict	Bawang Putih Garlic		Kacang Panjang Long Beans		Terung Eggplant	
	2020 (14)	2021 (15)	2020 (16)	2021 (17)	2020 (18)	2021 (19)
1. Kapuas Kuala	-	-	13,00		15,00	
2. Tamban Catur	-	-	5,00		2,00	
3. Kapuas Timur	-	-	19,00		7,00	
4. Selat	-	-	12,00		4,00	
5. Bataguh	-	-	7,00		7,00	
6. Basarang	-	-	29,00		22,00	
7. Kapuas Hilir	-	-	8,00		6,00	
8. Pulau Petak	-	-	28,00		11,00	
9. Kapuas Murung	-	-	1,00		1,00	
10. Dadahup	-	-	4,00		2,00	
11. Kapuas Barat	-	-	10,00		8,00	
12. Mantangai	-	-	1,00		1,00	
13. Timpah	-	-	3,00		4,00	
14. Kapuas Tengah	-	-	11,00		10,00	
15. Pasak Talawang	-	-	6,00		20,00	
16. Kapuas Hulu	-	-	1,00		2,00	
17. Mandau Talawang	-	-	11,00		7,00	
Kapuas	-	-	169,00		129,00	

Sumber/Source: BPS, Statistik Pertanian Hortikultura/BPS-Statistics Indonesia, Agriculture Statistic for Horticulture SPH-SBS

Tabel 5.1.2. Produksi Tanaman Sayuran Menurut Kecamatan dan Jenis Tanaman di Kabupaten Kapuas (kuintal), 2020 dan 2021
Table 5.1.2. Production of Vegetables by Subdistrict and Kind of Plant in Kapuas Regency (quintal), 2020 and 2021

Kecamatan Subdistrict	Bawang Merah Shallot		Cabai Besar Chili/Big Chili	
	2020	2021	2020	2021
(1)	(2)	(3)	(4)	(5)
1. Kapuas Kuala	-	-	-	-
2. Tamban Catur	2	-	-	-
3. Kapuas Timur	-	-	2 362	-
4. Selat	-	-	845	-
5. Bataguh	-	-	78	-
6. Basarang	-	-	10	-
7. Kapuas Hilir	23	-	427	-
8. Pulau Petak	25	-	30	-
9. Kapuas Murung	-	-	214	-
10. Dadahup	7	-	145	-
11. Kapuas Barat	96	-	-	-
12. Mantangai	-	-	-	-
13. Timpah	-	-	-	-
14. Kapuas Tengah	-	-	-	-
15. Pasak Talawang	-	-	-	-
16. Kapuas Hulu	-	-	-	-
17. Mandau Talawang	-	-	-	-
Kapuas	153	-	4 111	-

Lanjutan Tabel/*Continued Table* 5.1.2

Kecamatan <i>Subdistrict</i>	Cabai Rawit <i>Chili/Cayenne Pepper</i>		Kentang <i>Potato</i>	
	2020	2021	2020	2021
(1)	(6)	(7)	(8)	(9)
1. Kapuas Kuala	159	-	-	-
2. Tamban Catur	101	-	-	-
3. Kapuas Timur	1 525	-	-	-
4. Selat	795	-	-	-
5. Bataguh	146	-	-	-
6. Basarang	142	-	-	-
7. Kapuas Hilir	528	-	-	-
8. Pulau Petak	1 317	-	-	-
9. Kapuas Murung	302	-	-	-
10. Dadahup	464	-	-	-
11. Kapuas Barat	1 069	-	-	-
12. Mantangai	-	-	-	-
13. Timpah	99	-	-	-
14. Kapuas Tengah	365	-	-	-
15. Pasak Talawang	38	-	-	-
16. Kapuas Hulu	123	-	-	-
17. Mandau Talawang	117	-	-	-
Kapuas	7 289	-	-	-

Lanjutan Tabel/*Continued Table* 5.1.2

Kecamatan <i>Subdistrict</i>	Kubis <i>Cabbage</i>		Tomat <i>Tomato</i>	
	2020	2021	2020	2021
(1)	(10)	(11)	(12)	(13)
1. Kapuas Kuala	-	-	-	-
2. Tamban Catur	-	-	-	-
3. Kapuas Timur	-	-	89	-
4. Selat	-	-	-	-
5. Bataguh	-	-	52	-
6. Basarang	-	-	70	-
7. Kapuas Hilir	-	-	22	-
8. Pulau Petak	-	-	290	-
9. Kapuas Murung	-	-	11	-
10. Dadahup	-	-	92	-
11. Kapuas Barat	-	-	793	-
12. Mantangai	-	-	53	-
13. Timpah	-	-	-	-
14. Kapuas Tengah	-	-	-	-
15. Pasak Talawang	-	-	272	-
16. Kapuas Hulu	-	-	-	-
17. Mandau Talawang	-	-	-	-
Kapas	-	-	1 744	-

Lanjutan Tabel/*Continued Table* 5.1.2

Kecamatan <i>Subdistrict</i>	Bawang Putih <i>Garlic</i>		Kacang Panjang <i>Long Beans</i>		Terung <i>Eggplant</i>	
	2020	2021	2020	2021	2020	2021
(1)	(14)	(15)	(16)	(17)	(18)	(19)
1. Kapuas Kuala	-	-	293		533	
2. Tamban Catur	-	-	44		19	
3. Kapuas Timur	-	-	1 127		324	
4. Selat	-	-	1 110		2 010	
5. Bataguh	-	-	116		96	
6. Basarang	-	-	358		377	
7. Kapuas Hilir	-	-	521		824	
8. Pulau Petak	-	-	2 752		3 714	
9. Kapuas Murung	-	-	2		45	
10. Dadahup	-	-	133		288	
11. Kapuas Barat	-	-	679		938	
12. Mantangai	-	-	31		42	
13. Timpah	-	-	139		124	
14. Kapuas Tengah	-	-	293		289	
15. Pasak Talawang	-	-	16		60	
16. Kapuas Hulu	-	-	10		59	
17. Mandau Talawang	-	-	104		91	
Kapuas	-	-	7 728		9 833	

Sumber/*Source*: BPS, Statistik Pertanian Hortikultura/*BPS-Statistics Indonesia, Agriculture Statistic for Horticulture SPH-SBS*

Tabel 5.1.3. Luas Panen Tanaman Sayuran dan Buah-buahan Semusim Menurut Jenis Tanaman di Kabupaten Kapuas (ha), 2018-2021
Table 5.1.3. *Harvested Area of Seasonal Vegetables and Fruits by Kind of Plant in Kapuas Regency (ha), 2018-2021*

Jenis Tanaman <i>Kind of Plants</i>	2018	2019	2020	2021
(1)	(2)	(3)	(4)	(5)
<i>Sayuran/Vegetables</i>				
Bawang Merah/ <i>Shallot</i>	36,00	9,00	7,00	
Bawang Putih/ <i>Garlic</i>	-	-	-	
Cabai Besar/ <i>Chili/Big Chili</i>	59,00	50,00	48,00	
Cabai Rawit/ <i>Chili/Cayenne Pepper</i>	180,00	156,00	158,00	
Kentang/ <i>Potato</i>	-	-	-	
Kubis/ <i>Cabbage</i>	1,00	1,00	-	
Tomat/ <i>Tomato</i>	39,00	32,00	37,00	
Kacang Panjang/ <i>Long Beans</i>	176,00	142,00	169,00	
Terung/ <i>Eggplant</i>	118,00	90,00	129,00	
<i>Buah-buahan/Fruits</i>				
Melon/ <i>Melon</i>	-	2,00	80,00	
Semangka/ <i>Watermelon</i>	220,00	316,00	511,00	

Sumber/*Source*: BPS, Statistik Pertanian Hortikultura SPH-SBS/BPS-Statistics Indonesia, *Agricultural Statistic for Horticulture SPH-SBS*

Tabel 5.1.4. Produksi Tanaman Sayuran dan Buah–Buahan Semusim Menurut Jenis Tanaman di Kabupaten Kapuas (kuintal), 2018-2021
Table 5.1.4. Production of Seasonal Vegetables and Fruits by Kind of Plant in Kapuas Regency (quintal), 2018-2021

Jenis Tanaman Kind of Plants	2018	2019	2020	2021
(1)	(2)	(3)	(4)	(5)
Sayuran/Vegetables				
Bawang Merah/ Shallot	1 269	410	153	
Bawang Putih/Garlic	-	-	-	
Cabai Besar/ Chili/Big Chili	3 702	5 352	4 111	
Cabai Rawit/ Chili/Cayenne Pepper	9 140	14 909	7 289	
Kentang/Potato	-	-	-	
Kubis/Cabbage	17	35	-	
Tomat/Tomato	41 430	4 597	1 744	
Kacang Panjang/Long Beans	9 157	10 874	7 728	
Terung/Eggplant	11 281	12 578	9 833	
Buah–buahan/Fruits				
Melon/Melon	-	225	95	
Semangka/Watermelon	40 367	38 489	39 806	

Sumber/Source: BPS, Statistik Pertanian Hortikultura SPH-SBS/BPS-Statistics Indonesia, Agricultural Statistic for Horticulture SPH-SBS

Tabel 5.1.5. Luas Panen Tanaman Biofarmaka Menurut Kecamatan dan Jenis Tanaman di Kabupaten Kapuas (m²), 2020 dan 2021
Harvested Area of Medicinal Plants by Subdistrict and Kind of Plant in Kapuas Regency (m²), 2020 and 2021

Kecamatan Subdistrict	Jahe <i>Ginger</i>		Laos/Lengkuas <i>Galanga</i>		Kencur <i>East Indian Galangal</i>	
	2020	2021	2020	2021	2020	2021
(1)	(2)	(3)	(4)	(5)	(6)	(7)
1. Kapuas Kuala	465,00		518,00		252,00	
2. Tamban Catur	90,00		625,00		-	
3. Kapuas Timur	98,00		11,00		9,00	
4. Selat	532,00		376,00		181,00	
5. Bataguh	9 550,00		2 020,00		2 978,00	
6. Basarang	246,00		18 252,00		261,00	
7. Kapuas Hilir	400,00		486,00		200,00	
8. Pulau Petak	-		-		-	
9. Kapuas Murung	300,00		400,00		145,00	
10. Dadahup	470,00		788,00		350,00	
11. Kapuas Barat	1 575,00		1 860,00		1 225,00	
12. Mantangai	50,00		50,00		50,00	
13. Timpah	12,00		12,00		15,00	
14. Kapuas Tengah	228,00		286,00		51,00	
15. Pasak Talawang	17,00		28,00		2,00	
16. Kapuas Hulu	35,00		30,00		32,00	
17. Mandau Talawang	50,00		62,00		57,00	
Kapuas	14 118,00		25 804,00		5 808,00	

Lanjutan Tabel/Continued Table 5.1.5

Kecamatan <i>Subdistrict</i>	Kunyit <i>Tumeric</i>		Mahkota Dewa <i>Phaleria Macrocarpa</i>		Temulawak <i>Java Tumeric</i>	
	2020	2021	2020	2021	2020	2021
(1)	(8)	(9)	(10)	(11)	(12)	(13)
1. Kapuas Kuala	258,00		-		-	
2. Tamban Catur	645,00		-		-	
3. Kapuas Timur	13,00		-		-	
4. Selat	712,00		192,00		206,00	
5. Bataguh	-		-		-	
6. Basarang	825,00		-		300,00	
7. Kapuas Hilir	300,00		-		-	
8. Pulau Petak	-		-		-	
9. Kapuas Murung	150,00		4,00		8,00	
10. Dadahup	240,00		-		-	
11. Kapuas Barat	1 380,00		-		-	
12. Mantangai	50,00		-		-	
13. Timpah	15,00		-		10,00	
14. Kapuas Tengah	273,00		-		-	
15. Pasak Talawang	4,00		-		-	
16. Kapuas Hulu	35,00		-		-	
17. Mandau Talawang	67,00		-		3,00	
Kapas	4 967,00		196,00		527,00	

Sumber/Source: BPS, Statistik Pertanian Hortikultura/BPS-Statistics Indonesia, Agriculture Statistic for Horticulture SPH-SBS

Tabel 5.1.6. Produksi Tanaman Biofarmaka Menurut Kecamatan dan Jenis Tanaman di Kabupaten Kapuas (kg), 2020 dan 2021
Table 5.1.6. Production of Medicinal Plants by Subdistrict and Kind of Plant in Kapuas Regency (kg), 2020 and 2021

Kecamatan Subdistrict	Jahe <i>Ginger</i>		Laos/Lengkuas <i>Galanga</i>		Kencur <i>East Indian Galangal</i>	
	2020	2021	2020	2021	2020	2021
(1)	(2)	(3)	(4)	(5)	(6)	(7)
1. Kapuas Kuala	2 225		2 590		1 315	
2. Tamban Catur	282		1 718		-	
3. Kapuas Timur	254		59		19	
4. Selat	128		159		62	
5. Bataguh	9 020		3 450		8 650	
6. Basarang	832		20 648		344	
7. Kapuas Hilir	530		500		138	
8. Pulau Petak	-		-		-	
9. Kapuas Murung	1 281		1 750		555	
10. Dadahup	376		1 500		350	
11. Kapuas Barat	2 135		6 936		1 551	
12. Mantangai	60		64		56	
13. Timpah	15		14		27	
14. Kapuas Tengah	281		400		50	
15. Pasak Talawang	5		12		1	
16. Kapuas Hulu	47		62		48	
17. Mandau Talawang	13		23		21	
Kapuas	17 484		39 885		13 186	

Lanjutan Tabel/Continued Table 5.1.6

Kecamatan <i>Subdistrict</i>	Kunyit <i>Tumeric</i>		Mahkota Dewa <i>Phaleria Macrocarpa</i>		Temulawak <i>Java Tumeric</i>	
	2020	2021	2020	2021	2020	2021
(1)	(8)	(9)	(10)	(11)	(12)	(13)
1. Kapuas Kuala	939		-		-	
2. Tamban Catur	2 675		-		-	
3. Kapuas Timur	53		-		-	
4. Selat	308		2 340		128	
5. Bataguh	-		-		-	
6. Basarang	2 040		-		560	
7. Kapuas Hilir	130		-		-	
8. Pulau Petak	-		-		-	
9. Kapuas Murung	650		77		21	
10. Dadahup	152		-		-	
11. Kapuas Barat	3 085		-		-	
12. Mantangai	53		-		-	
13. Timpah	32		-		12	
14. Kapuas Tengah	272		-		-	
15. Pasak Talawang	2		-		-	
16. Kapuas Hulu	56		-		-	
17. Mandau Talawang	30		-		3	
Kapuas	10 477		2 417		724	

Sumber/Source: BPS, Statistik Pertanian Hortikultura/BPS-Statistics Indonesia, Agriculture Statistic for Horticulture SPH-SBS

Tabel 5.1.7. Luas Panen Tanaman Biofarmaka Menurut Jenis Tanaman di Kabupaten Kapuas (m²), 2018-2021
Table 5.1.7. *Harvested Area of Medicinal Plants by Kind of Plant in Kapuas Regency (m²), 2018-2021*

Jenis Tanaman <i>Kind of Plants</i>	2018	2019	2020	2021
(1)	(2)	(3)	(4)	(5)
Jahe/ <i>Ginger</i>	21 274,00	8 485,00	14 118,00	
Kencur/ <i>East Indian Galangal</i>	4 364,00	2 793,00	5 808,00	
Kunyit/ <i>Turmeric</i>	8 764,00	5 174,00	4 967,00	
Laos/Lengkuas/ <i>Galanga</i>	13 443,00	19 038,00	25 804,00	
Mahkota Dewa/ <i>God's Crown</i>	274,00	519,00	196,00	
Temulawak/ <i>Java Turmeric</i>	1 706,00	3 396,00	527,00	

Sumber/*Source*: BPS, Statistik Pertanian Hortikultura SPH-SBS/BPS-Statistics Indonesia, *Agricultural Statistic for Horticulture SPH-SBS*

Tabel 5.1.8. Produksi Tanaman Biofarmaka Menurut Jenis Tanaman di Kabupaten Kapuas (kg), 2018-2021
Table Production of Medicinal Plants by Kind of Plant in Kapuas Regency (kg), 2018-2021

Jenis Tanaman Kind of Plants	2018	2019	2020	2021
(1)	(2)	(3)	(4)	(5)
Jahe/ <i>Ginger</i>	27 470	11 970	17 484	
Kencur/ <i>East Indian Galangal</i>	5 693	4 657	13 186	
Kunyit/ <i>Turmeric</i>	12 218	7 354	10 477	
Laos/Lengkuas/ <i>Galanga</i>	22 968	22 704	39 885	
Mahkota Dewa/ <i>God's Crown</i>	3 668	6 340	2 417	
Temulawak/ <i>Java Turmeric</i>	1 715	4 488	724	

Sumber/Source: BPS, Statistik Pertanian Hortikultura SPH-SBS/BPS-Statistics Indonesia, Agricultural Statistic for Horticulture SPH-SBS

Tabel 5.1.9. Luas Panen Tanaman Hias Menurut Kecamatan dan Jenis Tanaman di Kabupaten Kapuas (m²), 2020 dan 2021
Harvested Area of Ornamental Plants by Subdistrict and Kind of Plant in Kapuas Regency (m²), 2020 and 2021

Kecamatan Subdistrict	Anggrek <i>Orchid</i>		Krisan <i>Chrysantemum</i>		Mawar <i>Rose</i>	
	2020	2021	2020	2021	2020	2021
(1)	(2)	(3)	(4)	(5)	(6)	(7)
1. Kapuas Kuala	-	-	-	-	-	-
2. Tamban Catur	50,00	-	-	-	-	-
3. Kapuas Timur	-	-	-	-	-	-
4. Selat	612,00	-	-	-	84,00	-
5. Bataguh	-	-	-	-	-	-
6. Basarang	-	-	-	-	-	-
7. Kapuas Hilir	120,00	-	-	-	-	-
8. Pulau Petak	-	-	-	-	-	-
9. Kapuas Murung	-	-	-	-	-	-
10. Dadahup	-	-	-	-	-	-
11. Kapuas Barat	-	-	-	-	-	-
12. Mantangai	-	-	-	-	-	-
13. Timpah	-	-	-	-	-	-
14. Kapuas Tengah	-	-	-	-	-	-
15. Pasak Talawang	-	-	-	-	-	-
16. Kapuas Hulu	-	-	-	-	-	-
17. Mandau Talawang	-	-	-	-	-	-
Kapuas	782,00	-	-	-	84,00	-

Lanjutan Tabel/*Continued Table* 5.1.9

Kecamatan <i>Subdistrict</i>	Sedap Malam <i>Tuberose</i>		Palem ¹ <i>Palm¹</i>		Soka <i>Ixora</i>	
	2020	2021	2020	2021	2020	2021
(1)	(8)	(9)	(10)	(11)	(12)	(13)
1. Kapuas Kuala	-	-	-	-	-	-
2. Tamban Catur	-	-	5 895,00	-	2 500,00	-
3. Kapuas Timur	-	-	-	-	-	-
4. Selat	-	-	26,00	-	20,00	-
5. Bataguh	-	-	-	-	-	-
6. Basarang	-	-	-	-	-	-
7. Kapuas Hillir	-	-	-	-	-	-
8. Pulau Petak	-	-	-	-	-	-
9. Kapuas Murung	-	-	-	-	-	-
10. Dadahup	-	-	-	-	-	-
11. Kapuas Barat	-	-	-	-	-	-
12. Mantangai	-	-	-	-	-	-
13. Timpah	-	-	-	-	-	-
14. Kapuas Tengah	-	-	-	-	-	-
15. Pasak Talawang	-	-	-	-	-	-
16. Kapuas Hulu	-	-	-	-	-	-
17. Mandau Talawang	-	-	-	-	-	-
Kapas	-	-	5 921,00	-	2 520,00	-

Catatan/*Notes:* ¹Satuan luas panen dalam pohon/*The unit of harvested area are tree*

Sumber/*Source:* BPS, Statistik Pertanian Hortikultura/*BPS-Statistics Indonesia, Agriculture Statistic for Horticulture SPH-SBS*

Tabel 5.1.10. Produksi Tanaman Hias Menurut Kecamatan dan Jenis Tanaman di Kabupaten Kapuas (tangkai), 2020 dan 2021
Production of Ornamental Plants by Subdistrict and Kind of Plant in Kapuas Regency (stalks), 2020 and 2021

Kecamatan Subdistrict	Anggrek <i>Orchid</i>		Krisan <i>Chrysantemum</i>		Mawar <i>Rose</i>	
	2020	2021	2020	2021	2020	2021
(1)	(2)	(3)	(4)	(5)	(6)	(7)
1. Kapuas Kuala	-	-	-	-	-	-
2. Tamban Catur	51	-	-	-	-	-
3. Kapuas Timur	-	-	-	-	-	-
4. Selat	612	-	-	-	84	-
5. Bataguh	-	-	-	-	-	-
6. Basarang	-	-	-	-	-	-
7. Kapuas Hilir	140	-	-	-	-	-
8. Pulau Petak	-	-	-	-	-	-
9. Kapuas Murung	-	-	-	-	-	-
10. Dadahup	-	-	-	-	-	-
11. Kapuas Barat	-	-	-	-	-	-
12. Mantangai	-	-	-	-	-	-
13. Timpah	-	-	-	-	-	-
14. Kapuas Tengah	-	-	-	-	-	-
15. Pasak Talawang	-	-	-	-	-	-
16. Kapuas Hulu	-	-	-	-	-	-
17. Mandau Talawang	-	-	-	-	-	-
Kapuas	803	-	-	-	84	-

Lanjutan Tabel/*Continued Table* 5.1.10

Kecamatan <i>Subdistrict</i>	Sedap Malam <i>Tuberose</i>		Palem ¹ <i>Palm¹</i>		Soka <i>Ixora</i>	
	2020	2021	2020	2021	2020	2021
(1)	(8)	(9)	(10)	(11)	(12)	(13)
1. Kapuas Kuala	-	-	-	-	-	-
2. Tamban Catur	-	-	23 275	-	15 400	-
3. Kapuas Timur	-	-	-	-	-	-
4. Selat	-	-	26	-	120	-
5. Bataguh	-	-	-	-	-	-
6. Basarang	-	-	-	-	-	-
7. Kapuas Hillir	-	-	-	-	-	-
8. Pulau Petak	-	-	-	-	-	-
9. Kapuas Murung	-	-	-	-	-	-
10. Dadahup	-	-	-	-	-	-
11. Kapuas Barat	-	-	-	-	-	-
12. Mantangai	-	-	-	-	-	-
13. Timpah	-	-	-	-	-	-
14. Kapuas Tengah	-	-	-	-	-	-
15. Pasak Talawang	-	-	-	-	-	-
16. Kapuas Hulu	-	-	-	-	-	-
17. Mandau Talawang	-	-	-	-	-	-
Kapuas	-	-	23 301	-	15 520	-

Catatan/*Notes*: ¹Satuan produksi dalam pohon/*The unit of production are tree*
 Sumber/*Source*: BPS, Statistik Pertanian Hortikultura/*BPS-Statistics Indonesia, Agriculture Statistic for Horticulture SPH-SBS*

Tabel 5.1.11. Luas Panen Tanaman Hias Menurut Jenis Tanaman di Kabupaten Kapuas (m²), 2018-2021
Table *Harvested Area of Ornamental Plants by Kind of Plant in Kapuas Regency (m²), 2018-2021*

Jenis Tanaman <i>Kind of Plants</i>	2018	2019	2020	2021
(1)	(2)	(3)	(4)	(5)
Anggrek/ <i>Orchid</i>	403,00	261,00	782,00	
Krisan/ <i>Chrysantemum</i>	10,00	-	-	
Mawar/ <i>Rose</i>	65,00	4,00	84,00	
Sedap Malam/ <i>Tuberose</i>	15,00	3,00	-	
Palem/ <i>Palm</i> ¹	6 365,00	6 145,00	5 921,00	
Soka/ <i>Ixora</i>	1 005,00	1 950,00	2 520,00	

Catatan/Notes:
 Sumber/Source:

¹Satuan luas panen dalam pohon/*The unit of harvested area are tree*
 BPS, Statistik Pertanian Hortikultura/BPS-Statistics Indonesia, Agriculture Statistic for Horticulture SPH-SBS

Tabel 5.1.12. Produksi Tanaman Hias Menurut Jenis Tanaman di Kabupaten Kapuas (tangkai), 2018-2021
Table Production of Ornamental Plants by Kind of Plant in Kapuas Regency (stalks), 2018-2021

Jenis Tanaman Kind of Plants	2018	2019	2020	2021
(1)	(2)	(3)	(4)	(5)
Anggrek/ <i>Orchid</i>	837	271	803	
Krisan/ <i>Chrysantemum</i>	12	-	-	
Mawar/ <i>Rose</i>	171	12	84	
Sedap Malam/ <i>Tuberose</i>	15	12	-	
Palem/ <i>Palm</i> ¹	24 835	12 190	23 301	
Soka/ <i>Ixora</i>	4 705	1 950	15 520	

Catatan/Notes: ¹Satuan produksi dalam pohon/*The unit of production are tree*
 Sumber/Source: BPS, Statistik Pertanian Hortikultura/*BPS-Statistics Indonesia, Agriculture Statistic for Horticulture SPH-SBS*

Tabel 5.1.13. Produksi Buah-buahan Menurut Jenis Tanaman di Kabupaten Kapuas (kuintal), 2020 dan 2021
Table 5.1.13. Production of Fruits by Kind of Plant in Kapuas Regency (quintal), 2020 and 2021

Kecamatan <i>Subdistrict</i>	Mangga/ <i>Mango</i>		Durian/ <i>Durian</i>	
	2020	2021	2020	2021
(1)	(2)	(3)	(4)	(5)
1. Kapuas Kuala	1 235		-	
2. Tamban Catur	-		-	
3. Kapuas Timur	86		637	
4. Selat	960		195	
5. Bataguh	486		2 280	
6. Basarang	85		2 160	
7. Kapuas Hilir	-		2	
8. Pulau Petak	-		1 725	
9. Kapuas Murung	-		-	
10. Dadahup	-		57	
11. Kapuas Barat	472		460	
12. Mantangai	-		-	
13. Timpah	37		71	
14. Kapuas Tengah	22		-	
15. Pasak Talawang	62		96	
16. Kapuas Hulu	13		-	
17. Mandau Talawang	-		-	
Kapuas	3 458		7 683	

Lanjutan Tabel/Continued Table 5.1.13

Kecamatan Subdistrict (1)	Jeruk Siam/Orange/Tangerine		Pisang/Banana	
	2020 (6)	2021 (7)	2020 (8)	2021 (9)
1. Kapuas Kuala	6 450		9 000	
2. Tamban Catur	1 760		5 760	
3. Kapuas Timur	202		668	
4. Selat	115		1 136	
5. Bataguh	35		2 710	
6. Basarang	4 145		3 676	
7. Kapuas Hilir	1 145		986	
8. Pulau Petak	1 879		1 371	
9. Kapuas Murung	-		160	
10. Dadahup	2 652		950	
11. Kapuas Barat	515		687	
12. Mantangai	-		84	
13. Timpah	-		53	
14. Kapuas Tengah	3		10	
15. Pasak Talawang	-		-	
16. Kapuas Hulu	18		33	
17. Mandau Talawang	-		18	
Kapuas	18 919		27 302	

Lanjutan Tabel/*Continued Table* 5.1.13

Kecamatan <i>Subdistrict</i>	Pepaya/ <i>Papaya</i>		Salak/ <i>Snakefruit</i>	
	2020	2021	2020	2021
(1)	(10)	(11)	(12)	(13)
1. Kapuas Kuala	367		-	
2. Tamban Catur	70		28	
3. Kapuas Timur	-		30	
4. Selat	268		40	
5. Bataguh	974		-	
6. Basarang	238		600	
7. Kapuas Hilir	30		2	
8. Pulau Petak	-		-	
9. Kapuas Murung	315		-	
10. Dadahup	51		-	
11. Kapuas Barat	165		44	
12. Mantangai	13		-	
13. Timpah	-		-	
14. Kapuas Tengah	6		-	
15. Pasak Talawang	6		-	
16. Kapuas Hulu	14		-	
17. Mandau Talawang	30		-	
Kapas	2 547		744	

Lanjutan Tabel/*Continued Table* 5.1.13

Kecamatan <i>Subdistrict</i>	Nenas/ <i>Pineapple</i>		Rambutan/ <i>Rambutan</i>	
	2020	2021	2020	2021
(1)	(14)	(15)	(16)	(17)
1. Kapuas Kuala	128		-	
2. Tamban Catur	3 420		-	
3. Kapuas Timur	18		2 723	
4. Selat	35		1 644	
5. Bataguh	110		9 916	
6. Basarang	61 514		15 100	
7. Kapuas Hillir	-		640	
8. Pulau Petak	2		3 040	
9. Kapuas Murung	-		-	
10. Dadahup	397		6 055	
11. Kapuas Barat	740		640	
12. Mantangai	138		-	
13. Timpah	18		150	
14. Kapuas Tengah	3		-	
15. Pasak Talawang	4		108	
16. Kapuas Hulu	5		96	
17. Mandau Talawang	2		-	
Kapuas	66 534		40 112	

Sumber/*Source*: BPS, Statistik Pertanian Hortikultura/*BPS-Statistics Indonesia, Agriculture Statistic for Horticulture SPH-SBS*

Tabel 5.1.14. Produksi Buah-Buahan dan Sayuran Tahunan Menurut Jenis Tanaman di Kabupaten Kapuas (kuintal), 2018-2021
Table 5.1.14. Production of Annual Fruits and Vegetables by Kind of Plant in Kapuas Regency (quintal), 2018-2021

Jenis Tanaman <i>Kind of Plants</i>	2018	2019	2020	2021
(1)	(2)	(3)	(4)	(5)
Buah–Buahan/ Fruits:				
Durian/ <i>Durian</i>	7 235	12 487	7 683	
Jeruk Siam/Kepron/ <i>Tangerine/Orange</i>	18 860	25 677	18 919	
Mangga/ <i>Mango</i>	4 464	9 372	3 458	
Pepaya/ <i>Papaya</i>	2 866	2 693	2 547	
Pisang/ <i>Banana</i>	28 148	28 966	27 302	
Salak/ <i>Snakefruit</i>	1 881	2 237	744	
Nenas/ <i>Pineapple</i>	63 316	48 931	66 534	
Rambutan/ <i>Rambutan</i>	82 729	95 731	40 112	
Sayuran/ Vegetables				
Jengkol/ <i>Jengkol</i>	521	824	110	
Melinjo/ <i>Melinjo</i>	66	40	63	
Petai/ <i>Twisted Cluster Bean</i>	5 381	4 100	5 421	

Sumber/Source: BPS, Statistik Pertanian Hortikultura SPH-SBS/BPS-Statistics Indonesia, Agricultural Statistic for Horticulture SPH-SBS

5.2. PERKEBUNAN
ESTATE CROPS

Tabel 5.2.1. Luas Areal Tanaman Perkebunan Menurut Kecamatan dan Jenis Tanaman di Kabupaten Kapuas (ha), 2020 dan 2021
Table 5.2.1. *Planted Area of Estate Crops by Subdistrict and Type of Crops in Kapuas Regency (ha), 2020 and 2021*

Kecamatan <i>Subdistrict</i>	Kelapa Sawit/ <i>Oil Palm</i>		Kelapa/ <i>Coconut</i>	
	2020	2021	2020	2021
(1)	(2)	(3)	(4)	(5)
1. Kapuas Kuala	164,00	164,00	2 011,00	1 966,00
2. Tamban Catur	28,00	35,00	610,00	593,00
3. Kapuas Timur	25,00	25,00	170,00	142,00
4. Selat	-	-	198,26	196,26
5. Bataguh	50,00	100,00	807,10	770,60
6. Basarang	361,00	361,00	862,50	829,00
7. Kapuas Hilir	30,00	30,00	65,00	53,00
8. Pulau Petak	259,00	529,00	179,00	179,00
9. Kapuas Murung	590,00	590,00	237,00	223,50
10. Dadahup	259,25	259,25	122,70	122,70
11. Kapuas Barat	656,00	666,00	167,50	153,00
12. Mantangai	1 220,00	1 235,00	475,00	475,00
13. Timpah	137,00	137,00	38,50	37,00
14. Kapuas Tengah	77,00	77,00	32,12	22,12
15. Pasak Talawang	35,00	45,00	11,88	11,88
16. Kapuas Hulu	369,00	369,00	27,00	27,00
17. Mandau Talawang	-	-	21,00	21,00
Kapuas	4 260,25	4 622,25	6 035,56	5 822,06

Lanjutan Tabel/*Continued Table* 5.2.1

Kecamatan <i>Subdistrict</i>	Karet/ <i>Rubber</i>		Kopi/ <i>Coffee</i>	
	2020	2021	2020	2021
(1)	(6)	(7)	(8)	(9)
1. Kapuas Kuala	88,00	88,00	90,18	90,18
2. Tamban Catur	514,00	514,00	35,00	35,00
3. Kapuas Timur	3 369,00	2 913,00	13,90	13,90
4. Selat	535,30	535,30	1,64	1,64
5. Bataguh	729,20	729,20	66,86	66,86
6. Basarang	911,50	911,50	39,00	39,00
7. Kapuas Hilir	424,00	424,00	2,00	2,00
8. Pulau Petak	1 005,00	1 154,00	21,00	21,00
9. Kapuas Murung	734,00	734,00	51,00	51,00
10. Dadahup	688,00	688,00	19,00	19,00
11. Kapuas Barat	3 945,00	4 926,00	28,00	28,00
12. Mantangai	6 452,00	6 452,00	110,00	110,00
13. Timpah	3 212,00	3 212,00	2,00	2,00
14. Kapuas Tengah	2 304,25	2 304,25	2,78	2,78
15. Pasak Talawang	2 004,05	2 004,05	1,22	1,22
16. Kapuas Hulu	2 198,00	2 198,00	1,58	1,58
17. Mandau Talawang	2 020,00	2 020,00	3,40	3,40
Kapuas	31 133,30	31 807,30	488,56	488,56

Lanjutan Tabel/*Continued Table* 5.2.1

Kecamatan <i>Subdistrict</i>	Kakao/ <i>Cocoa</i>		Tebu/ <i>Sugar Crane</i>	
	2020 (10)	2021 (11)	2020 (12)	2021 (13)
1. Kapuas Kuala	-	-	-	-
2. Tamban Catur	-	-	-	-
3. Kapuas Timur	-	-	-	-
4. Selat	-	-	-	-
5. Bataguh	-	-	-	-
6. Basarang	-	-	-	-
7. Kapuas Hilir	-	-	-	-
8. Pulau Petak	-	-	-	-
9. Kapuas Murung	-	-	-	-
10. Dadahup	-	-	-	-
11. Kapuas Barat	-	-	-	-
12. Mantangai	-	-	-	-
13. Timpah	-	-	-	-
14. Kapuas Tengah	-	-	-	-
15. Pasak Talawang	-	-	-	-
16. Kapuas Hulu	-	-	-	-
17. Mandau Talawang	-	-	-	-
Kapuas	-	-	-	-

Lanjutan Tabel/*Continued Table* 5.2.1

Kecamatan <i>Subdistrict</i>	Teh/ <i>Tea</i>		Tembakau/ <i>Tobacco</i>	
	2020	2021	2020	2021
(1)	(14)	(15)	(16)	(17)
1. Kapuas Kuala	-	-	-	-
2. Tamban Catur	-	-	-	-
3. Kapuas Timur	-	-	-	-
4. Selat	-	-	-	-
5. Bataguh	-	-	-	-
6. Basarang	-	-	-	-
7. Kapuas Hilir	-	-	-	-
8. Pulau Petak	-	-	-	-
9. Kapuas Murung	-	-	-	-
10. Dadahup	-	-	-	-
11. Kapuas Barat	-	-	-	-
12. Mantangai	-	-	-	-
13. Timpah	-	-	-	-
14. Kapuas Tengah	-	-	-	-
15. Pasak Talawang	-	-	-	-
16. Kapuas Hulu	-	-	-	-
17. Mandau Talawang	-	-	-	-
Kapuas	-	-	-	-

Sumber/*Source*:

Dinas Pertanian Kabupaten Kapuas/*Agriculture Office of Kapuas Regency*

Tabel 5.2.2. Produksi Perkebunan Menurut Kecamatan dan Jenis Tanaman di Kabupaten Kapuas (ton), 2020 dan 2021
Table Production of Estates by Subdistrict and Type of Crops in Kapuas Regency (tons), 2020 and 2021

Kecamatan Subdistrict (1)	Kelapa Sawit/Oil Palm		Kelapa/Coconut	
	2020 (2)	2021 (3)	2020 (4)	2021 (5)
1. Kapuas Kuala	299,00	310,00	688,00	710,50
2. Tamban Catur	12,75	13,50	221,75	306,50
3. Kapuas Timur	-	-	99,25	99,50
4. Selat	-	-	140,45	142,70
5. Bataguh	32,75	42,25	334,50	355,50
6. Basarang	747,75	765,50	472,00	490,00
7. Kapuas Hilir	24,00	26,50	38,50	39,75
8. Pulau Petak	301,00	505,50	106,75	108,75
9. Kapuas Murung	666,25	721,75	133,50	136,00
10. Dadahup	375,75	391,75	79,50	81,00
11. Kapuas Barat	1 128,50	1 151,25	66,50	69,00
12. Mantangai	3 148,50	3 183,50	370,75	374,25
13. Timpah	147,50	153,50	15,90	16,90
14. Kapuas Tengah	76,50	78,25	9,75	9,75
15. Pasak Talawang	24,75	25,50	4,50	4,50
16. Kapuas Hulu	403,25	411,50	14,00	14,50
17. Mandau Talawang	-	-	13,50	13,75
Kapuas	7 388,25	7 780,25	2 809,10	2 972,85

Lanjutan Tabel/*Continued Table* 5.2.2

Kecamatan <i>Subdistrict</i>	Karet/ <i>Rubber</i>		Kopi/ <i>Coffee</i>	
	2020	2021	2020	2021
(1)	(6)	(7)	(8)	(9)
1. Kapuas Kuala	18,00	18,25	-	-
2. Tamban Catur	105,50	118,00	-	-
3. Kapuas Timur	1 349,50	1 409,00	-	-
4. Selat	203,75	209,25	-	-
5. Bataguh	278,75	302,00	-	-
6. Basarang	273,25	313,75	1,40	1,50
7. Kapuas Hillir	103,50	106,75	-	-
8. Pulau Petak	458,75	501,00	-	-
9. Kapuas Murung	292,00	318,75	-	-
10. Dadahup	288,00	291,00	-	-
11. Kapuas Barat	2 252,75	2 831,50	-	-
12. Mantangai	3 111,00	3 202,00	2,00	2,25
13. Timpah	1 210,25	1 262,00	-	-
14. Kapuas Tengah	1 223,00	1 252,50	-	-
15. Pasak Talawang	1 087,25	1 106,00	-	-
16. Kapuas Hulu	1 109,75	1 153,00	-	-
17. Mandau Talawang	741,50	776,00	-	-
Kapuas	14 106,50	15 170,75	3,40	3,75

Lanjutan Tabel/*Continued Table* 5.2.2

Kecamatan <i>Subdistrict</i>	Kakao/ <i>Cocoa</i>		Tebu/ <i>Sugar Crane</i>	
	2020 (10)	2021 (11)	2020 (12)	2021 (13)
1. Kapuas Kuala	-	-	-	-
2. Tamban Catur	-	-	-	-
3. Kapuas Timur	-	-	-	-
4. Selat	-	-	-	-
5. Bataguh	-	-	-	-
6. Basarang	-	-	-	-
7. Kapuas Hilir	-	-	-	-
8. Pulau Petak	-	-	-	-
9. Kapuas Murung	-	-	-	-
10. Dadahup	-	-	-	-
11. Kapuas Barat	-	-	-	-
12. Mantangai	-	-	-	-
13. Timpah	-	-	-	-
14. Kapuas Tengah	-	-	-	-
15. Pasak Talawang	-	-	-	-
16. Kapuas Hulu	-	-	-	-
17. Mandau Talawang	-	-	-	-
Kapuas	-	-	-	-

Lanjutan Tabel/*Continued Table* 5.2.2

Kecamatan <i>Subdistrict</i>	Teh/ <i>Tea</i>		Tembakau/ <i>Tobacco</i>	
	2020	2021	2020	2021
(1)	(14)	(15)	(16)	(17)
1. Kapuas Kuala	-	-	-	-
2. Tamban Catur	-	-	-	-
3. Kapuas Timur	-	-	-	-
4. Selat	-	-	-	-
5. Bataguh	-	-	-	-
6. Basarang	-	-	-	-
7. Kapuas Hilir	-	-	-	-
8. Pulau Petak	-	-	-	-
9. Kapuas Murung	-	-	-	-
10. Dadahup	-	-	-	-
11. Kapuas Barat	-	-	-	-
12. Mantangai	-	-	-	-
13. Timpah	-	-	-	-
14. Kapuas Tengah	-	-	-	-
15. Pasak Talawang	-	-	-	-
16. Kapuas Hulu	-	-	-	-
17. Mandau Talawang	-	-	-	-
Kapuas	-	-	-	-

Sumber/*Source:*

Dinas Pertanian Kabupaten Kapuas/*Agriculture Office of Kapuas Regency*

5.3. PETERNAKAN
LIVESTOCK

Tabel 5.3.1 Populasi Ternak menurut Kecamatan dan Jenis Ternak di Kabupaten Kapuas, 2020 dan 2021
Population of Livestock by Subdistrict and Its Kind in Kapuas Regency, 2020 and 2021

Kecamatan Subdistrict	Sapi Perah Dairy Cattle		Sapi Potong Beef Cattle		Kerbau Buffalo	
	2020	2021	2020	2021	2020	2021
(1)	(2)	(3)	(4)	(5)	(6)	(7)
Kapuas Kuala	-	-	244	254	-	-
Tamban Catur	-	-	283	269	-	-
Kapuas Timur	-	-	52	43	-	-
Selat	-	-	23	14	-	-
Bataguh	-	-	208	251	-	-
Basarang	-	-	496	375	-	-
Kapuas Hilir	-	-	19	21	-	-
Pulau Petak	-	-	28	32	-	-
Kapuas Murung	-	-	483	479	11	11
Dadahup	-	-	384	379	-	-
Kapuas Barat	-	-	143	132	-	-
Mantangai	-	-	1 264	1 654	-	-
Timpah	-	-	47	3	-	-
Kapuas Tengah	-	-	18	5	-	-
Pasak Talawang	-	-	28	4	-	-
Kapuas Hulu	-	-	26	4	-	-
Mandau Talawang	-	-	31	6	-	-
Kapuas	-	-	3 777	3 925	11	11

Lanjutan Tabel/*Continued Table* 5.3.1

Kecamatan <i>Subdistrict</i>	Kuda/ <i>Horse</i>		Kambing/ <i>Goat</i>		Domba/ <i>Sheep</i>	
	2020	2021	2020	2021	2020	2021
(1)	(8)	(9)	(10)	(11)	(12)	(13)
Kapuas Kuala	-	-	248	287	-	-
Tamban Catur	-	-	256	246	-	-
Kapuas Timur	-	-	125	132	-	-
Selat	-	-	193	209	-	-
Bataguh	-	-	274	341	-	-
Basarang	-	-	406	432	-	-
Kapuas Hilir	-	-	49	51	-	-
Pulau Petak	-	-	134	153	-	-
Kapuas Murung	-	-	431	509	-	-
Dadahup	-	-	425	435	-	-
Kapuas Barat	-	-	197	208	-	-
Mantangai	-	-	1 382	1 448	-	-
Timpah	-	-	59	78	-	-
Kapuas Tengah	-	-	54	63	-	-
Pasak Talawang	-	-	20	18	-	-
Kapuas Hulu	-	-	49	36	-	-
Mandau Talawang	-	-	33	42	-	-
Kapuas	-	-	4 335	4 688	-	-

Lanjutan Tabel/Continued Table 5.3.1

Kecamatan <i>Subdistrict</i>	Babi/ <i>Pig</i>		Kelinci/ <i>Rabbit</i>	
	2020	2021	2020	2021
(1)	(14)	(15)	(16)	(17)
Kapuas Kuala	-	-	-	-
Tamban Catur	263	142	-	-
Kapuas Timur	-	-	-	-
Selat	889	975	-	-
Bataguh	26	34	-	-
Basarang	965	792	-	-
Kapuas Hilir	921	1 138	-	-
Pulau Petak	-	32	-	-
Kapuas Murung	6	14	-	-
Dadahup	3	12	-	-
Kapuas Barat	938	783	-	-
Mantangai	943	1 543	-	-
Timpah	874	788	-	-
Kapuas Tengah	1 663	1 479	-	-
Pasak Talawang	1 341	1 563	-	-
Kapuas Hulu	1 526	1 653	-	-
Mandau Talawang	1 768	1 679	-	-
Kapuas	12 126	12 627	-	-

Sumber/Source: Dinas Pertanian Kabupaten Kapuas/Agriculture Office of Kapuas Regency

Tabel 5.3.2 Populasi Unggas menurut Kecamatan dan Jenis Unggas di Kabupaten Kapuas, 2020 dan 2021
Table Population of Poultry by Subdistrict and Its Kind in Kapuas Regency, 2020 and 2021

Kecamatan Subdistrict	Ayam Kampung Native Chicken		Ayam Petelur Layer	
	2020	2021	2020	2021
(1)	(2)	(3)	(4)	(5)
Kapuas Kuala	26 378	28 968	285	364
Tamban Catur	32 682	34 783	105	105
Kapuas Timur	22 981	23 489	4 500	3 260
Selat	3 687	4 321	-	-
Bataguh	17 885	22 683	-	-
Basarang	21 251	24 688	4 023	5 843
Kapuas Hilir	4 534	5 231	-	258
Pulau Petak	13 412	1 482	-	145
Kapuas Murung	31 060	34 856	4 388	8 462
Dadahup	12 326	16 493	-	186
Kapuas Barat	18 538	3 095	-	-
Mantangai	34 763	37 565	152	2 365
Timpah	2 946	3 682	-	-
Kapuas Tengah	1 068	1 369	-	-
Pasak Talawang	1 853	2 085	-	-
Kapuas Hulu	1 182	2 358	-	-
Mandau Talawang	1 215	2 095	-	-
Kapuas	247 761	249 243	13 453	20 988

Lanjutan Tabel/Continued Table 5.3.2

Kecamatan Subdistrict	Ayam Pedaging Broiler		Itik Duck	
	2020	2021	2020	2021
(1)	(6)	(7)	(8)	(9)
Kapuas Kuala	1 632	5 794	3 842	4 271
Tamban Catur	650	3 762	2 260	2 790
Kapuas Timur	-	-	1 895	2 341
Selat	491 110	534 307	3 837	3 658
Bataguh	-	5 873	5 952	6 752
Basarang	7 500	15 686	2 964	2 967
Kapuas Hilir	-	1 252	1 372	1 563
Pulau Petak	2 530	12 763	5 943	5 943
Kapuas Murung	3 450	17 583	4 864	4 864
Dadahup	4 330	14 874	6 375	16 235
Kapuas Barat	3 650	8 542	984	875
Mantangai	12 054	35 452	1 712	1 082
Timpah	8 950	6 851	582	586
Kapuas Tengah	-	2 645	1 576	782
Pasak Talawang	-	2 541	1 485	495
Kapuas Hulu	500	874	1 962	462
Mandau Talawang	1 632	968	589	589
Kapuas	536 356	669 767	48 194	56 255

Lanjutan Tabel/*Continued Table* 5.3.2

Kecamatan <i>Subdistrict</i>	Itik Manila <i>Muscovy Duck</i>		Burung Puyuh <i>Quail</i>		Merpati <i>Pigeon</i>	
	2020	2021	2020	2021	2020	2021
(1)	(10)	(11)	(12)	(13)	(14)	(15)
Kapuas Kuala	1 861	2 154	-	-	-	-
Tamban Catur	1 068	1 282	-	824	-	-
Kapuas Timur	843	649	-	-	-	-
Selat	489	379	-	-	-	-
Bataguh	983	1 272	3 000	-	-	-
Basarang	568	692	1 000	1 350	-	-
Kapuas Hilir	669	361	-	-	-	-
Pulau Petak	703	649	-	-	-	-
Kapuas Murung	584	527	-	-	-	-
Dadahup	586	352	-	-	-	-
Kapuas Barat	441	483	-	-	-	-
Mantangai	732	983	-	-	-	-
Timpah	185	264	-	-	-	-
Kapuas Tengah	142	152	-	-	-	-
Pasak Talawang	84	121	-	-	-	-
Kapuas Hulu	249	153	-	-	-	-
Mandau Talawang	132	142	-	-	-	-
Kapuas	10 319	10 615	4 000	2 174	-	-

Sumber / *Source*: Dinas Pertanian Kabupaten Kapuas / *Agriculture Office of Kapuas Regency*

Tabel 5.3.3 Jumlah Ternak yang Dipotong menurut Kecamatan dan Jenis Ternak di Kabupaten Kapuas, 2020 dan 2021
Number of Livestock Slaughtered by Subdistrict and Its Kind in Kapuas Regency, 2020 and 2021

Kecamatan <i>Subdistrict</i>	Sapi/ <i>Cattle</i>		Kerbau/ <i>Buffalo</i>		Kambing/ <i>Goat</i>	
	2020	2021	2020	2021	2020	2021
(1)	(2)	(3)	(4)	(5)	(6)	(7)
Kapuas Kuala	7	14	-	-	26	31
Tamban Catur	5	41	5	-	18	23
Kapuas Timur	4	2	-	-	7	4
Selat	984	1 032	-	-	36	35
Bataguh	3	21	-	-	6	16
Basarang	6	15	-	-	23	23
Kapuas Hilir	4	1	-	-	3	5
Pulau Petak	8	25	-	-	-	6
Kapuas Murung	8	31	1	7	42	38
Dadahup	3	4	-	-	5	8
Kapuas Barat	5	11	-	-	-	6
Mantangai	21	46	-	-	149	154
Timpah	4	4	-	-	21	24
Kapuas Tengah	2	11	-	-	-	2
Pasak Talawang	1	-	-	-	-	-
Kapuas Hulu	8	13	-	-	-	2
Mandau Talawang	3	1	-	-	-	-
Kapuas	1 076	1 272	6	7	341	377

Lanjutan Tabel/*Continued Table* 5.3.3

Kecamatan <i>Subdistrict</i>	Domba/ <i>Sheep</i>		Babi/ <i>Pig</i>	
	2020	2021	2020	2021
(1)	(8)	(9)	(10)	(11)
Kapuas Kuala	-	-	-	-
Tamban Catur	-	-	15	23
Kapuas Timur	-	-	-	-
Selat	-	-	97	103
Bataguh	-	-	2	3
Basarang	-	-	48	59
Kapuas Hilir	-	-	165	143
Pulau Petak	-	-	-	2
Kapuas Murung	-	-	-	-
Dadahup	-	-	-	32
Kapuas Barat	-	-	54	63
Mantangai	-	-	83	108
Timpah	-	-	32	27
Kapuas Tengah	-	-	84	76
Pasak Talawang	-	-	53	48
Kapuas Hulu	-	-	86	97
Mandau Talawang	-	-	79	83
Kapuas	-	-	798	867

Sumber/*Source*:

Dinas Pertanian Kabupaten Kapuas/*Agriculture Office of Kapuas Regency*

Tabel 5.3.4 Produksi Daging dan Telur menurut Jenis Ternak dan Unggas di Kabupaten Kapuas (kg), 2020 dan 2021
Table Meat and Egg Production by Kind of Livestocks and Poultry in Kapuas Regency (kg), 2020 and 2021

Jenis Ternak/Unggas Kind of Livestock/Poultry	Tahun/Year	
	2020	2021
(1)	(2)	(3)
<i>Daging/Meat</i>		
Sapi/Cattle	186 116	286 522
Kerbau/ Buffalo	181	1 264
Kambing/Goat	6 970	9 045
Domba/Sheep	-	-
Babi/Pig	49 982	55 669
<i>Unggas/Poultry</i>		
Ayam Kampung/Native Chicken	262 503	126 758
Ayam Pedaging/Broiler	3 570 371	2895 000
Ayam Petelur/Layer	25 698	2 494
Itik/Duck	26 409	8 480
<i>Telur/Egg</i>		
Ayam Kampung/Native Chicken	311 885	301 163
Ayam Petelur/Layer	158 612	210 552
Itik/Duck	161 319	267 702

Sumber/Source: Dinas Pertanian Kabupaten Kapuas/Agriculture Office of Kapuas Regency

5.4. PERIKANAN

FISHERY

Tabel 5.4.1 Jumlah Nelayan Penangkap Ikan menurut Kecamatan di Kabupaten Kapuas, 2020 dan 2021
Number of Fisherman by Subdistrict in Kapuas Regency, 2020 and 2021

Kecamatan Subdistrict	Perairan Darat <i>Inland Water</i>		Perairan Laut <i>Marine Fisheries</i>		Jumlah <i>Total</i>	
	2020	2021	2020	2021	2020	2021
(1)	(2)	(3)	(4)	(5)	(6)	(7)
Kapuas Kuala	193	195	806	811	999	1 006
Tamban Catur	138	139	-	-	138	139
Kapuas Timur	140	142	-	-	140	142
Selat	123	124	-	-	123	124
Bataguh	130	150	-	-	130	150
Basarang	140	142	-	-	140	142
Kapuas Hilir	130	131	-	-	130	131
Pulau Petak	160	162	-	-	160	162
Kapuas Murung	130	132	-	-	130	132
Dadahup	230	237	-	-	230	237
Kapuas Barat	125	126	-	-	125	126
Mantangai	260	280	-	-	260	280
Timpah	128	128	-	-	128	128
Kapuas Tengah	150	152	-	-	150	152
Pasak Talawang	142	142	-	-	142	142
Kapuas Hulu	136	137	-	-	136	137
Mandau Talawang	168	165	-	-	168	165
Kapuas	2 623	2 684	806	811	3 429	3 495

Sumber/Source: Dinas Perikanan Kabupaten Kapuas/Fisheries Office of Kapuas Regency

Tabel 5.4.2 Produksi dan Nilai Produksi Perikanan Tangkap menurut Kecamatan dan Jenis Penangkapan di Kabupaten Kapuas, 2021
Production and Production Value of Captured Fishery by Subdistrict and Type of Captures in Kapuas Regency, 2021

Kecamatan Subdistrict	Perikanan Tangkap di Laut <i>Marine Capture Fisheries</i>		Perikanan Perairan Umum Daratan <i>Inland Open Water Capture Fisheries</i>	
	Volume <i>Volume</i> (ton)	Nilai <i>Value</i> (000 Rp)	Volume <i>Volume</i> (ton)	Nilai <i>Value</i> (000 Rp)
(1)	(2)	(3)	(4)	(5)
Kapuas Kuala	11 889,00	416 115 000	876,96	30 693 600
Tamban Catur	-	-	810,20	28 357 000
Kapuas Timur	-	-	518,54	18 148 900
Selat	-	-	758,98	26 564 300
Bataguh	-	-	804,64	28 162 400
Basarang	-	-	504,77	17 666 950
Kapuas Hilir	-	-	489,47	17 131 450
Pulau Petak	-	-	780,49	27 317 150
Kapuas Murung	-	-	719,37	25 177 950
Dadahup	-	-	988,64	34 602 400
Kapuas Barat	-	-	471,40	16 499 000
Mantangai	-	-	1 848,54	64 698 900
Timpah	-	-	970,63	33 972 050
Kapuas Tengah	-	-	455,90	15 956 500
Pasak Talawang	-	-	452,23	15 828 050
Kapuas Hulu	-	-	94,35	3 302 250
Mandau Talawang	-	-	61,10	2 138 500
Kapuas	11 889,00	416 115 000	11 606,21	406 217 350

Lanjutan Tabel/*Continued Table* 5.4.2

Kecamatan <i>Subdistrict</i>	Perikanan Tangkap/ <i>Fish Capture</i>	
	Volume/ <i>Volume</i> (ton)	Nilai/ <i>Value</i> (000 Rp)
(1)	(6)	(7)
Kapuas Kuala	11 594,74	405 815 900
Tamban Catur	699,40	24 479 000
Kapuas Timur	678,68	23 753 800
Selat	725,90	25 406 500
Bataguh	558,16	19 535 600
Basarang	430,99	15 084 650
Kapuas Hillir	518,12	18 134 200
Pulau Petak	754,95	26 423 250
Kapuas Murung	509,17	17 820 950
Dadahup	348,64	12 202 400
Kapuas Barat	503,22	17 612 700
Mantangai	1 288,34	45 091 900
Timpah	1 190,35	41 662 250
Kapuas Tengah	705,72	24 700 200
Pasak Talawang	578,26	20 239 100
Kapuas Hulu	164,63	5 762 050
Mandau Talawang	159,05	5 566 750
Kapuas	21 408,32	749 291 200

Sumber/*Source*:

Dinas Perikanan Kabupaten Kapuas/*Fisheries Office of Kapuas Regency*

Tabel 5.4.3 Produksi dan Nilai Produksi Perikanan Budidaya menurut Kecamatan dan Jenis Budidaya di Kabupaten Kapuas, 2021
Production and Production Value Aquaculture by Subdistrict and Type of Cultivation in Kapuas Regency, 2021

Kecamatan <i>Subdistrict</i>	Jaring Apung <i>Marine Floating Net</i>		Jaring Apung Tawar <i>Freshwater Floating Net</i>	
	Volume <i>Volume</i> (ton)	Nilai <i>Value</i> (000 Rp)	Volume <i>Volume</i> (ton)	Nilai <i>Value</i> (000 Rp)
(1)	(2)	(3)	(4)	(5)
Kapuas Kuala	-	-	-	-
Tamban Catur	-	-	-	-
Kapuas Timur	-	-	-	-
Selat	-	-	-	-
Bataguh	-	-	-	-
Basarang	-	-	-	-
Kapuas Hilir	-	-	-	-
Pulau Petak	-	-	-	-
Kapuas Murung	-	-	-	-
Dadahup	-	-	-	-
Kapuas Barat	-	-	-	-
Mantangai	-	-	-	-
Timpah	-	-	-	-
Kapuas Tengah	-	-	-	-
Pasak Talawang	-	-	-	-
Kapuas Hulu	-	-	-	-
Mandau Talawang	-	-	-	-
Kapuas	-	-	-	-

Lanjutan Tabel/*Continued Table* 5.4.3

Kecamatan <i>Subdistrict</i>	Jaring Tancap Tawar <i>Freshwater Pen Culture</i>		Karamba <i>Cage</i>	
	Volume <i>Volume</i> (ton)	Nilai <i>Value</i> (000 Rp)	Volume <i>Volume</i> (ton)	Nilai <i>Value</i> (000 Rp)
(1)	(6)	(7)	(8)	(9)
Kapuas Kuala	-	-	-	-
Tamban Catur	-	-	-	-
Kapuas Timur	-	-	-	-
Selat	-	-	-	-
Bataguh	-	-	-	-
Basarang	-	-	-	-
Kapuas Hilir	-	-	-	-
Pulau Petak	-	-	35,32	1 236 200
Kapuas Murung	-	-	-	-
Dadahup	-	-	-	-
Kapuas Barat	-	-	-	-
Mantangai	-	-	8,46	296 100
Timpah	-	-	-	-
Kapuas Tengah	-	-	-	-
Pasak Talawang	-	-	-	-
Kapuas Hulu	-	-	15,89	556 150
Mandau Talawang	-	-	-	-
Kapuas	-	-	59,67	2 088 450

Lanjutan Tabel/Continued Table 5.4.3

Kecamatan Subdistrict	Kolam Air Deras <i>Running Freshwater Pond</i>		Kolam Air Tenang <i>Quiet Freshwater Pond</i>	
	Volume Volume (ton)	Nilai Value (000 Rp)	Volume Volume (ton)	Nilai Value (000 Rp)
(1)	(10)	(11)	(12)	(13)
Kapuas Kuala	-	-	1 699,38	59 478 300
Tamban Catur	-	-	1 351,22	47 292 700
Kapuas Timur	-	-	1 248,38	43 693 300
Selat	-	-	1 269,85	44 444 750
Bataguh	-	-	567,13	19 849 550
Basarang	-	-	517,00	18 095 000
Kapuas Hilir	-	-	705,38	24 688 300
Pulau Petak	-	-	541,10	18 938 500
Kapuas Murung	-	-	529,29	18 525 150
Dadahup	-	-	2 269,45	79 430 750
Kapuas Barat	-	-	1 319,75	46 191 250
Mantangai	-	-	215,92	7 557 200
Timpah	-	-	182,28	6 379 800
Kapuas Tengah	-	-	157,62	5 516 700
Pasak Talawang	-	-	-	-
Kapuas Hulu	-	-	121,38	4 248 300
Mandau Talawang	-	-	-	-
Kapuas	-	-	12 695,13	444 329 550

Lanjutan Tabel/Continued Table 5.4.3

Kecamatan Subdistrict	Tambak Intensif <i>Intensive Brackishwater Pond</i>		Tambak Sederhana <i>Traditional Brackishwater Pond</i>	
	Volume <i>Volume</i>	Nilai <i>Value</i>	Volume <i>Volume</i>	Nilai <i>Value</i>
	(ton)	(000 Rp)	(ton)	(000 Rp)
(1)	(14)	(15)	(16)	(17)
Kapuas Kuala	-	-	10 931,95	382 618 250
Tamban Catur	-	-	-	-
Kapuas Timur	-	-	-	-
Selat	-	-	-	-
Bataguh	-	-	-	-
Basarang	-	-	-	-
Kapuas Hilir	-	-	-	-
Pulau Petak	-	-	-	-
Kapuas Murung	-	-	-	-
Dadahup	-	-	-	-
Kapuas Barat	-	-	-	-
Mantangai	-	-	-	-
Timpah	-	-	-	-
Kapuas Tengah	-	-	-	-
Pasak Talawang	-	-	-	-
Kapuas Hulu	-	-	-	-
Mandau Talawang	-	-	-	-
Kapuas	-	-	10 931,95	382 618 250

Lanjutan Tabel/Continued Table 5.4.3

Kecamatan Subdistrict	Tambak Semi Intensif <i>Semi Intensive Brackishwater Pond</i>		Jumlah <i>Total</i>	
	Volume <i>Volume</i>	Nilai <i>Value</i>	Volume <i>Volume</i>	Nilai <i>Value</i>
	(ton) (18)	(000 Rp) (19)	(ton) (20)	(000 Rp) (21)
Kapuas Kuala	-	-		
Tamban Catur	-	-		
Kapuas Timur	-	-		
Selat	-	-		
Bataguh	-	-		
Basarang	-	-		
Kapuas Hilir	-	-		
Pulau Petak	-	-		
Kapuas Murung	-	-		
Dadahup	-	-		
Kapuas Barat	-	-		
Mantangai	-	-		
Timpah	-	-		
Kapuas Tengah	-	-		
Pasak Talawang	-	-		
Kapuas Hulu	-	-		
Mandau Talawang	-	-		
Kapuas	-	-		

Sumber / Source: Dinas Perikanan Kabupaten Kapuas / Fisheries Office of Kapuas Regency

PERTAMBANGAN DAN ENERGI

Mining and Energy

Banyaknya Air Minum yang Disalurkan di Kabupaten Kapuas (m^3) **2020**
 Number of Water Distributed in Kapuas Regency (m^3)

niaga
commercial

25 617

20 148

husus
special

instansi pemerintah
government

73 996

sosial
social

52 867

rumah tangga
residential

5 046 427

PENJELASAN TEKNIS

TECHNICAL NOTES

1. Pertambangan adalah suatu kegiatan pengambilan endapan bahan galian berharga dan bernilai ekonomis dari dalam kulit bumi, di bawah permukaan bumi dan di bawah permukaan air.
 2. Perusahaan Listrik Negara (PLN) adalah Perusahaan Umum Milik Negara yang mempunyai aktivitas kegiatan pembangkitan, transmisi, dan distribusi tenaga listrik.
 3. Perusahaan Air Bersih adalah perusahaan yang mempunyai aktivitas dalam penampungan, penjernihan, dan penyaluran air baku atau air bersih dari terminal air melalui saluran air, pipa atau mobil tangki (dalam satu pengelolaan administrasi dengan kegiatan ekonomi) kepada rumah tangga, perusahaan industri, atau pengguna komersial lainnya.
 4. Jumlah listrik/gas/air bersih yang terjual adalah banyaknya listrik/gas/air bersih yang disalurkan kepada para pelanggan.
 5. Daya Terpasang adalah kapasitas mesin pembangkit sesuai dengan spesifikasi dari
1. *Mining is the extraction of mineral deposits that valuable and having economic value of the earth crust, beneath the earth surface and below the water surface.*
 2. *State Electricity Company (PLN) is a State-owned Public Company that has the activity of generation, transmission, and distribution of Electricity.*
 3. *The Clean Water Companies is a companies that have activities in the reservoir, purification, and distribution of the raw water or clean water from water terminal through the conduit, pipe or tank car (within one administrative management of economic activity) to households, industries, or other commercial users.*
 4. *The amount of Electricity/gas/clean water sold is the number of Electricity/gas /clean water distributed to customers.*
 5. *Installed Power is the capacity of the generating engine in accordance with the*

pabrik.

specifications of the manufacturer.

6. Produksi Listrik adalah energi yang dibangkitkan/dihasilkan oleh mesin pembangkit. *6. Electricity Production is the energy generated/generated by generating machines.*
7. Listrik Terjual adalah keseluruhan pendapatan PLN dari penjualan tenaga listrik. *7. Electricity Sold is the entire income of PLN from the sale of electricity.*
8. Dipakai Sendiri adalah total pemakaian energi listrik untuk komponen-komponen pendukung mesin pembangkit. *8. Self-Used is the total electrical energy usage for the components supporting the generating engine.*
9. Susut adalah total energi listrik yang hilang dari keseluruhan produksi listrik. *9. Shrinkage is the total electrical energy lost from overall electricity production.*
10. Jumlah Pelanggan adalah jumlah pelanggan dengan tarif Rumah Tangga (R) non Rumah Dinas/Jabatan. *10. Number of Customers is the number of customers at the rate of Households (R) non-national houses/positions.*

ULASAN

DESCRIPTION

Pada tahun 2021, Dinas Pertambangan dan Energi Provinsi Kalimantan Tengah mencatat bahwa Izin Usaha Pertambangan (IUP) di Kabupaten Kapuas ada sebanyak 31 izin. Empat belas diantara izin tersebut merupakan izin eksplorasi Pasir, Pasir Kuarsa, dan Zirkon. Sementara itu, tujuh belas izin lainnya merupakan izin produksi.

In 2021 Mining and Energy Office of Kalimantan Tengah Province revealed that there were 31 licenses for Mining Business Permits (IUP) in Kapuas Regency. Fourteen of the permits are Sand, Quartz Sand, and Zircon exploration permits. Meanwhile, the other seventeen licenses are production licenses.

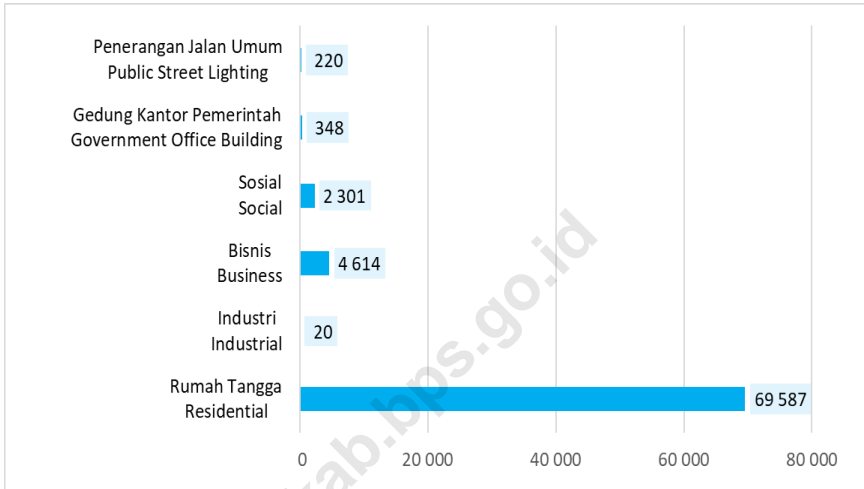
Kebutuhan energi merupakan kebutuhan yang penting. Listrik sebagai sumber penerangan utama adalah energi yang dibutuhkan banyak orang. Selama tahun 2021, total produksi tenaga listrik Kabupaten Kapuas sebanyak 145.725.746 kWh, dimana ada sebanyak 69.716.050 VA daya terpasang.

Energy needs are important daily needs. Electricity as primary source of lighting is needed by many people. During 2021, total electric power production in Kapuas Regency as much as 145,725,746 kWh, of which there was 69,716,050 VA of installed power.

Tahun 2021, konsumsi air di Kabupaten Kapuas ada 5.219.055 m³ air yang disalurkan untuk 26.472 pelanggan PDAM.

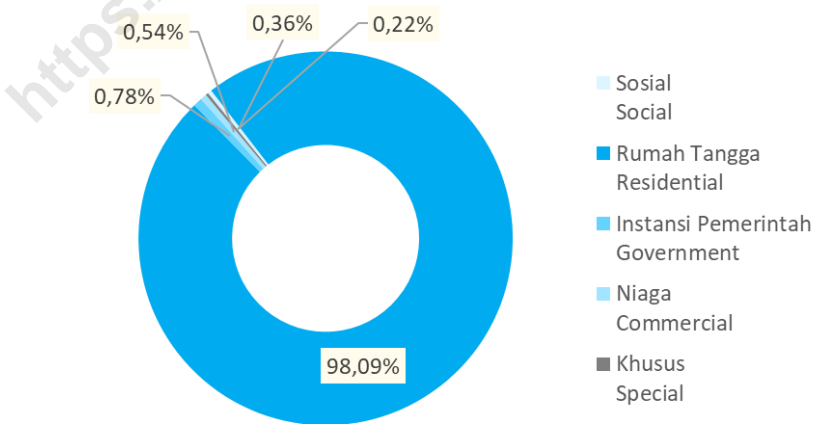
In 2021, Kapuas Regency consumption of drinking water were 5,219,055 m³ of water delivered to 26,472 customers.

Gambar 6.1 Jumlah Pelanggan Listrik di Kabupaten Kapuas, 2021
Number of Electricity Customers in Kapuas Regency, 2021



Sumber / Source: PT PLN (Persero) Wilayah Kalselteng Area Kuala Kapuas / State Electricity Company of Kapuas Regency

Gambar 6.2 Banyaknya Pelanggan PDAM menurut Jenis Konsumen di Kabupaten Kapuas, 2021
Number of Regional Municipal Water Corporation Customers by Kind of Customer in Kapuas Regency, 2021



Sumber / Source: PDAM Kabupaten Kapuas / Regional Municipal Water Corporation of Kapuas Regency

6.1. INDUSTRI INDUSTRY

Tabel 6.1.1 Jumlah Perusahaan, Tenaga Kerja, Nilai Investasi, Nilai Produksi, dan Nilai Bahan Baku menurut Klasifikasi Industri di Kabupaten Kapuas, 2021
Number of Establishments, Employees, Investment Value, Production Value, and Raw Materials Value by Industrial Classification in Kapuas Regency, 2021

Klasifikasi Industri <i>Industrial Classification</i>	Perusahaan <i>Establishment</i>	Tenaga Kerja <i>Employee</i>	Nilai Investasi (ribu rupiah) <i>Investment Value</i> (thousand rupiahs)	Nilai Produksi (ribu rupiah) <i>Production Value</i> (thousand rupiahs)	Nilai Bahan Baku (ribu rupiah) <i>Raw Materials Value</i> (thousand rupiahs)
(1)	(2)	(3)	(4)	(5)	(6)
Pangan/ <i>Food</i>	196	6 715	1 589 784 500	16 510 700	9 665 600
Sandang/ <i>Clothing</i>	274	1 081	18 597 000	33 755 800	26 467 750
Kimia dan Bahan Bangunan <i>Chemical and Building Materials</i>	190	1 236	16 875 000	36 546 000	19 608 500
Logam, Mesin, dan Elektronik <i>Metal, Machine, and Electronics</i>	420	1 135	25 568 000	33 864 000	16 485 000
Kerajinan/ <i>Craft</i>	64	1 238	3 627 500	11 295 000	5 709 500
Jumlah/Total	1 144	11 405	1 654 452 000	131 971 500	77 936 350

Catatan/Notes:

Kondisi sampai Desember 2021/*Until December 2021*

Sumber/Source:

Dinas Perdagangan, Perindustrian, Koperasi dan Usaha Kecil Menengah Kabupaten Kapuas/*Trade, Industrial, Cooperatives and Small Medium Enterprises Service of Kapuas Regency*

6.2. PERTAMBANGAN MINING

Tabel 6.2.1 Jumlah Izin Usaha Pertambangan (IUP) dan Luas Area
Table Eksplorasi menurut Jenis Barang Tambang di
Kabupaten Kapuas, 2021
*Number of Exploration Mining Labour License and Exploration
Area by Kind in Kapuas Regency, 2021*

Jenis Barang Tambang <i>Kind of Mining Goods</i>	IUP <i>License</i>	Luas (Ha) <i>Area (Ha)</i>
(1)	(2)	(3)
1. Batu Bara/ <i>Coal</i>	-	-
2. Zircon/ <i>Zircon</i>	1	150,40
3. Bijih Besi/ <i>Iron Ore</i>	-	-
4. Emas/ <i>Gold</i>	-	-
5. Tembaga/ <i>Copper</i>	-	-
6. Bauksit/ <i>Bauxite</i>	-	-
7. Galena/ <i>Galena</i>	-	-
8. Pasir/ <i>Sand</i>	2	15,50
9. Pasir Kuarsa/ <i>Quartz Sand</i>	11	1 439,90
10. Intan/ <i>Diamond</i>	-	-
11. Mineral Logam/ <i>Metal Minerals</i>	-	-
12. Batuan/ <i>Rock</i>	-	-
13. Batu Gamping/ <i>Limestone</i>	-	-
14. Laterit/ <i>Laterite</i>	-	-

Sumber/*Source*: Dinas Pertambangan dan Energi Provinsi Kalimantan Tengah/*Mining and Energy Office of Kalimantan Tengah Province*

Tabel 6.2.2 Jumlah Izin Usaha Pertambangan (IUP) dan Luas Area Produksi menurut Jenis Barang Tambang di Kabupaten Kapuas, 2021
Number of Production Mining Labour License and Production Area by Kind in Kapuas Regency, 2021

Jenis Barang Tambang <i>Kind of Mining Goods</i>	IUP <i>License</i>	Luas (Ha) <i>Area (Ha)</i>
(1)	(2)	(3)
1. Batu Bara/ <i>Coal</i>	-	-
2. Zircon/ <i>Zircon</i>	5	5 003,88
3. Biji Besi/ <i>Iron Ore</i>	-	-
4. Emas/ <i>Gold</i>	-	-
5. Tembaga/ <i>Cropper</i>	-	-
6. Bauksit/ <i>Bauksit</i>	-	-
7. Galena/ <i>Galena</i>	-	-
8. Pasir/ <i>Sand</i>	1	12,00
9. Pasir Kuarsa/ <i>Quartz Sand</i>	7	234,40
10. Intan/ <i>Diamond</i>	-	-
11. Mineral Logam/ <i>Metal Minerals</i>	-	-
12. Batuan/ <i>Rock</i>	1	25,00
13. Batu Gamping/ <i>Limestone</i>	-	-
14. Laterit/ <i>Laterite</i>	1	22,50
15. Andesit/ <i>Andesit</i>	2	18,28

Sumber/*Source*: Dinas Pertambangan dan Energi Provinsi Kalimantan Tengah/*Mining and Energy Office of Kalimantan Tengah Province*

6.3. LISTRIK DAN AIR MINUM
ELECTRICITY AND WATER SUPPLY

Tabel 6.3.1 Daya Terpasang, Produksi, dan Distribusi Listrik di Kabupaten Kapuas, 2014-2021
Table 6.3.1 *Installed Electricity Power, Production, and Electricity Distributed in Kapuas Regency, 2014-2021*

Tahun Year	Daya Terpasang Installed Electricity Power (VA)	Produksi Listrik Electricity Production (KWh)	Listrik Terjual Electricity Sold (KWh)	Dipakai Sendiri Own Used (KWh)	Susut/ Hilang Shrinkage/ Lost (KWh)
(1)	(2)	(3)	(4)	(5)	(6)
2014	45 337 050	139 390 265	82 762 8520	96 327	9 971 251
2015	49 260 500	97 663 472	86 195 702	134 636	11 467 770
2016	53 183 000	105 155 993	93 065 162	141 414	12 090 829
2017	56 425 400	120 362 801	107 865 476	158 686	11 419 177
2018	61 326 500	128 476 682	112 819 554	216 841	12 647 977
2019	64 393 550	136 622 787	121 106 687	199 245	14 982 457
2020	69 716 050	145 725 746	118 727 063	188 787	10 402 201
2021	56 657 000	152 738 557	120 636 476	189 918	13 589 934

Sumber/Source: PT PLN (Persero) Wilayah Kalselteng Area Kuala Kapuas/State Electricity Company of Kapuas Regency

Tabel 6.3.2 Daya Terpasang, Produksi, dan Distribusi Listrik PT. PLN (Persero) pada Cabang/Ranting PLN menurut Kecamatan di Kabupaten Kapuas, 2021
Installed Electricity Power, Production, and Distribution of PT. PLN (Persero) at PLN Branch by Subdistrict in Kapuas Regency, 2021

Kecamatan Subdistrict	Daya Terpasang <i>Installed Electricity Power (VA)</i>	Produksi Listrik <i>Electricity Production (KWh)</i>	Listrik Terjual <i>Electricity Sold (KWh)</i>	Dipakai Sendiri <i>Own Used (KWh)</i>	Susut/ Hilang <i>Shrinkage/ Lost (KWh)</i>
(1)	(2)	(3)	(4)	(5)	(6)
Kapuas Kuala
Tamban Catur
Kapuas Timur
Selat
Bataguh
Basarang
Kapuas Hilir
Pulau Petak
Kapuas Murung
Dadahup
Kapuas Barat
Mantangai
Timpah
Kapuas Tengah
Pasak Talawang
Kapuas Hulu
Mandau Talawang
Kapuas	56 657 000	152 738 557	120 636 476	189 918	13 589 934

Sumber / Source: PT PLN (Persero) Wilayah Kalselteng Area Kuala Kapuas / State Electricity Company of Kapuas Regency

Tabel 6.3.3 Jumlah Pelanggan, Daya Tersambung, Energi Terjual, dan Pendapatan (Ribu Rupiah) menurut Jenis Pelanggan di Kabupaten Kapuas, 2021
Number of Customer, Connected Capacity, Energy Sold and Revenue (Thousand Rupiahs) by Type of Customers in Kapuas Regency, 2021

Jenis Pelanggan <i>Type of Customer</i>	Pelanggan <i>Customer</i>	Daya Tersambung <i>Connected Capacity</i> (kVA)	Energi Terjual (KWh Jual) <i>Energy Sold</i> (Sold KWh)	Pendapatan <i>Revenue</i> (000 Rp)
(1)	(2)	(3)	(4)	(5)
Rumah Tangga <i>Residential</i>	72 930	52 161	7 422 899	6 054 050
Indutri/ <i>Industry</i>	22	4 665	640 146	684 947
Bisnis/ <i>Business</i>	4 875	10 187	1 444 575	1 579 145
Sosial/ <i>Social</i>	2 459	3 437	326 957	229 221
Gedung Kantor Pemerintah <i>Government Office</i> <i>Building</i>	594	3 153	352 778	488 214
Penerangan Jalan Umum <i>Public Street Lighting</i>	232	815	103 729	149 855
Jumlah/<i>Total</i>	81 112	74 418	10 291 085	9 185 432

Sumber/*Source*: PT PLN (Persero) Wilayah Kalselteng Area Kuala Kapuas/*State Electricity Company of Kapuas Regency*

Tabel 6.3.4 Jumlah Pelanggan dan Air yang Disalurkan menurut Kecamatan di Kabupaten Kapuas, 2021
Table Number of Customers and Distributed Water by Subdistrict in Kapuas Regency, 2021

Kecamatan <i>Subdistrict</i>	Pelanggan <i>Number of Customers</i>	Air Disalurkan <i>Distributed Water</i> (m ³)	Nilai <i>Value</i> (Rp)
(1)	(2)	(3)	(4)
Kapuas Kuala			
Tamban Catur			
Kapuas Timur			
Selat			
Bataguh			
Basarang			
Kapuas Hilir			
Pulau Petak			
Kapuas Murung			
Dadahup			
Kapuas Barat			
Mantangai			
Timpah			
Kapuas Tengah			
Pasak Talawang			
Kapuas Hulu			
Mandau Talawang			
Kapuas			

Sumber / Source: PDAM Kabupaten Kapuas / Regional Municipal Water Corporation of Kapuas Regency

Tabel 6.3.5 Banyaknya Pelanggan PDAM menurut Jenis Konsumen di Kabupaten Kapuas, 2017-2021
Number of Regional Municipal Water Corporation Customers by Kind of Customers in Kapuas Regency, 2017-2021

Jenis Pelanggan <i>Kind of Customer</i>	2017	2018	2019	2020	2021
(1)	(2)	(3)	(4)	(5)	(6)
Sosial/ <i>Social</i>	119	139	93	96	
Rumah Tangga/ <i>Residential</i>	21 394	23 144	25 406	25 967	
Instansi Pemerintah <i>Government</i>	200	204	210	206	
Niaga/ <i>Commercial</i>	168	158	156	144	
Industri/ <i>Industry</i>	-	-	-	-	
Khusus/ <i>Special</i>	64	63	62	59	
Jumlah/ <i>Total</i>	21 945	23 708	25 927	26 472	

Sumber/*Source*: PDAM Kabupaten Kapuas/*Regional Municipal Water Corporation of Kapuas Regency*

Tabel 6.3.6 Banyaknya Air Minum yang Disalurkan menurut Jenis Konsumen di Kabupaten Kapuas (m^3), 2017-2021
Table 6.3.6 *Number of Water Distributed by Kind of Customers in Kapuas Regency (m^3), 2017-2021*

Jenis Pelanggan <i>Kind of Customer</i>	2017	2018	2019	2020	2021
(1)	(2)	(3)	(4)	(5)	(6)
Sosial/ <i>Social</i>	49 724	51 285	21 109	52 867	
Rumah Tangga/ <i>Residential</i>	3 671 554	4 053 359	4 242 825	5 046 427	
Instansi Pemerintah <i>Government</i>	60 198	149 262	77 574	73 996	
Niaga/ <i>Commercial</i>	28 196	33 909	27 599	25 617	
Industri/ <i>Industry</i>	-	-	-		
Khusus/ <i>Special</i>	21 105	21 051	48 288	20 148	
Bocor/ <i>Leaked</i>	1 307 372	1 288 609	1 281 520	-	
Jumlah/<i>Total</i>	5 138 149	5 597 475	5 698 915	5 219 055	

Sumber/*Source*: PDAM Kabupaten Kapuas/*Regional Municipal Water Corporation of Kapuas Regency*

PARIWISATA
Tourism

Jumlah Wisatawan di Kabupaten Kapuas
Number of Tourists in Kapuas Regency **2020**

wisatawan asing
foreign tourist

13

7 240

wisatawan domestik
domestic tourists



PENJELASAN TEKNIS

TECHNICAL NOTES

1. Konsep dan definisi pariwisata mengikuti rekomendasi *World Tourism Organization (WTO)* dan *International Union of Office Travel Organization (IUOTO)*.
 2. Akomodasi ialah suatu usaha yang menggunakan suatu bangunan atau sebagian bangunan yang disediakan secara khusus, dan setiap orang dapat menginap, makan serta memperoleh pelayanan dan fasilitas lainnya dengan pembayaran. Akomodasi dibedakan antara hotel dan akomodasi lainnya. Ciri khusus dari hotel adalah mempunyai restoran yang berada di bawah manajemen hotel tersebut.
 3. Hotel berbintang yaitu hotel yang telah memenuhi persyaratan yang telah ditentukan seperti persyaratan fisik, bentuk pelayanan yang diberikan, kualifikasi tenaga kerja, jumlah kamar dan lainnya. Hotel tidak berbintang yaitu hotel yang tidak memenuhi persyaratan yang telah ditentukan.
 4. Tingkat penghunian kamar hotel adalah persentase banyaknya malam kamar yang dihuni terhadap banyaknya malam kamar
1. *The concept and definition of tourism refers to the recommendations of the World Tourism Organization (WTO) and International Union of Office Travel Organization (IUOTO).*
 2. *An accommodation is an establishment using a building or a part of a building, prepared commercially for any person to stay, eat and obtain service as well as other facilities. Accommodation is segregated into hotel and other accommodations. The special characteristic of hotel is having a restaurant under hotel management.*
 3. *A star hotel is an accommodation which meets specified standards regarding physical requirements, services provided, manpower qualifications, number of room available, etc. A non-classified hotel is an accommodation which has not met the requirements previously mentioned.*
 4. *Room occupancy rate is the number of room-nights occupied divided by the number of room-nights available, multiplied by 100*

yang tersedia.

percent.

5. Rata-rata lamanya tamu menginap adalah hasil bagi antara banyaknya malam tempat tidur yang terpakai dengan banyaknya tamu yang menginap di hotel dan akomodasi lainnya.
6. Wisatawan mancanegara ialah setiap pengunjung yang mengunjungi suatu negara di luar tempat tinggalnya, didorong oleh satu atau beberapa keperluan tanpa bermaksud memperoleh penghasilan di tempat yang dikunjungi dan lamanya kunjungan tersebut tidak lebih dari satu tahun (12 bulan).
5. *Average length of stay is the number of bed-nights used divided by the number of guests staying at the accommodations.*
6. *A foreign visitor is any person visiting a country other than his usual place of residence for any reason other than for earning income in the country visited, and the length of stay is no more than one year (12 months).*

ULASAN

DESCRIPTION

Kabupaten Kapuas memiliki kekayaan alam yang potensial untuk dikembangkan menjadi tempat pariwisata.

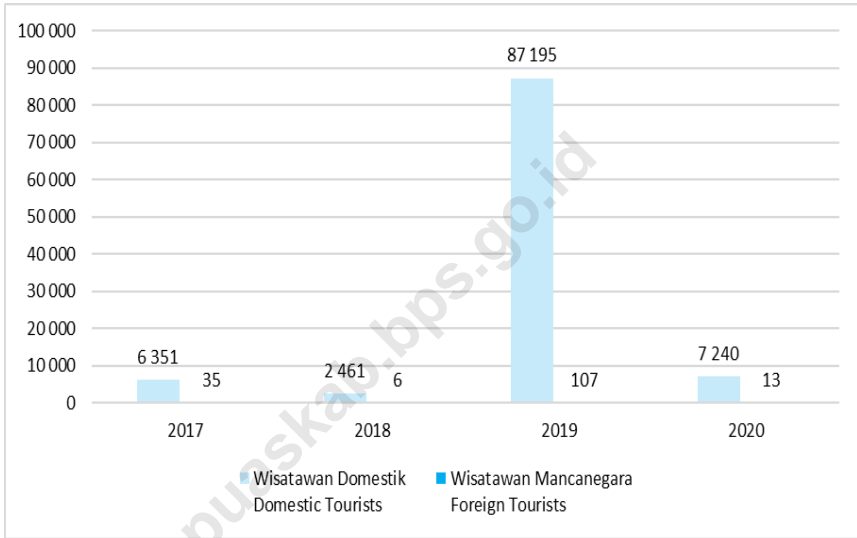
Kapuas Regency had potential natural resources to be developed to be a tourism place.

Perkembangan pariwisata dapat mendorong berkembangnya sektor hotel dan restoran. Jumlah restoran/ rumah makan di Kabupaten Kapuas tahun 2020 yaitu 743 restoran/ rumah makan.

The development of the tourism sector can improve hotels and restaurants sector as well. The number of restaurant in Kapuas Regency in 2020 were 743 units.

<https://kapuaskab.bps.go.id>

Gambar 7 Jumlah Wisatawan Domestik dan Mancanegara di Kabupaten Kapuas, 2018-2021
Number of Domestic and Foreign Tourists in Kapuas Regency, 2018-2021



Sumber/Source: Dinas Kebudayaan dan Pariwisata Provinsi Kalimantan Tengah/Culture and Tourism Office of Kalimantan Tengah Province

Tabel 7.1 Jumlah Rumah Makan/Restoran menurut Kecamatan di Kabupaten Kapuas, 2018-2021
Number of Restaurants by Subdistrict in Kapuas Regency, 2018-2021

Kecamatan Subdistrict	2018	2019	2020	2021
(1)	(2)	(3)	(4)	(5)
Kapuas Kuala	16	18	17	15
Tamban Catur	7	7	10	11
Kapuas Timur	3	5	10	30
Selat	109	7	9	13
Bataguh	8	10	13	13
Basarang	11	3	3	4
Kapuas Hilir	11	14	16	26
Pulau Petak	10	10	18	18
Kapuas Murung	15	17	19	24
Dadahup	10	10	10	10
Kapuas Barat	10	10	15	15
Mantangai	15	15	20	20
Timpah	6	6	6	6
Kapuas Tengah	48	56	67	82
Pasak Talawang	5	5	5	5
Kapuas Hulu	4	4	2	2
Mandau Talawang	8	6	9	9
Kapuas	296	203	249	303

Sumber/Source: Dinas Penanaman Modal dan Pelayanan Terpadu Satu Pintu Kabupaten Kapuas/Regional Revenue and Tax Management Office of Kapuas Regency

Tabel 7.2 Jumlah Wisatawan Domestik dan Mancanegara di
Table Kabupaten Kapuas, 2014-2021
*Number of Domestic and Foreign Tourists in Kapuas Regency,
 2014-2021*

Tahun Year	Wisatawan Domestik Domestic Tourists	Wisatawan Mancanegara Foreign Tourists
(1)	(2)	(3)
2014	NA	NA
2015	NA	NA
2016	NA	NA
2017	6 351	35
2018	2 461	6
2019	87 195	107
2020	7 240	13
2021		

Sumber/Source: Dinas Kebudayaan dan Pariwisata Provinsi Kalimantan Tengah/Culture and Tourism Office of Kalimantan Tengah Province

Tabel 7.3 Objek Wisata menurut Jenis Objek Wisata di Kabupaten Kapuas, 2021
Tourism Object by Kind of Tourism Object in Kapuas Regency, 2021

Jenis Objek Wisata <i>Kind of Tourism Object</i>	Jumlah <i>Total</i>
(1)	(2)
Objek Wisata/ <i>Tourism Object</i>	
1. Objek Wisata Religius/ <i>Religious Attraction</i>	-
2. Objek Wisata Buatan/ <i>Artificial Attraction</i>	-
3. Objek Wisata Seni Budaya/ <i>Culture Attraction</i>	-
Potensi Objek Wisata/ <i>Potential Tourism Object</i>	
1. Objek Wisata Alam/ <i>Nature Attraction</i>	41
2. Objek Wisata Buatan/ <i>Artificial Attraction</i>	12
3. Objek Wisata Seni Budaya/ <i>Culture Attraction</i>	68

Sumber/Source: Dinas Kebudayaan, Kepemudaan, dan Olahraga Kabupaten Kapuas/*Culture, Youth, and Sport Office of Kapuas Regency*

Tabel 7.4 Potensi Objek Wisata Alam di Kabupaten Kapuas, 2021
Table 7.4 Potential Nature Attraction in Kapuas Regency, 2021

Potensi Objek Wisata Alam <i>Nature Attraction</i>		Lokasi <i>Location</i>
(1)		(2)
1.	Danau Lalawe	Timpah
2.	Sungai Sangiar	Timpah
3.	Danau Ungat	Timpah
4.	Danau Belasung	Timpah
5.	Danau Mantela	Timpah
6.	Danau Panjang	Timpah
7.	Danau Manarang	Timpah
8.	Danau Haliwung	Timpah
9.	Danau Pantau	Timpah
10.	Danau Lapimping	Timpah
11.	Danau Bahayu	Timpah
12.	Danau Lapetan	Mantangai
13.	Danau Muroi	Mantangai
14.	Pulau Lampehan	Mantangai
15.	Air Hitam Sei Mantangai	Mantangai
16.	Wisata Agro tempat Orang Utan Pulau Bagantung	Mantangai
17.	Tempat Rehabilitasi Orang Utan/ Tuanan	Mantangai
18.	Huruk Harahung	Kapuas Hulu
19.	Batu Pari	Kapuas Hulu
20.	Bukit Marimang	Kapuas Hulu
21.	Pulau Telo	Selat
22.	Susur Sungai Desa Pulau Telo	Selat
23.	Air Terjun Gunung Puti	Mandau Talawang
24.	Air Terjun Masupa Bahandang	Mandau Talawang
25.	Sungai Masupa	Mandau Talawang
26.	Sungai Hilang	Mandau Talawang
27.	Rungkoh Palinget	Mandau Talawang
28.	Hutan Alam	Mandau Talawang
29.	Teluk Batu	Mandau Talawang
30.	Pantai Gabang	Kapuas Kuala

Lanjutan Tabel/*Continued Table 7.4*

Potensi Objek Wisata Alam <i>Nature Attraction</i>		Lokasi <i>Location</i>
(1)		(2)
31.	Susur Sungai Kali Kapuas	Kapuas Barat
32.	Susur Sungai Pulau Kupang	Bataguh
33.	Arung Jeram (Riam Sariau)	Kapuas Tengah
34.	Air Terjun (Riam Ongkong Nango)	Kapuas Tengah
35.	Air Terjun (Riam Ongkong Bondang)	Kapuas Tengah
36.	Pegunungan (Puruk Kahampi)	Kapuas Tengah
37.	Tempat Rekreasi Eka Sari	Kapuas Hilir
38.	Lapangan Tembak	Kapuas Timur
39.	Kolam Maruta	Kapuas Timur
40.	Hamparan Pertanian	Kapuas Timur
41.	Bumi Perkemahan Pramuka	Kapuas Timur

Sumber/*Source*: Dinas Kebudayaan, Kepemudaan, dan Olahraga Kabupaten Kapuas/*Culture, Youth, and Sport Office of Kapuas Regency*

Tabel 7.5 Potensi Objek Wisata Buatan di Kabupaten Kapuas, 2021
Table 7.5 Potential Artificial Attraction in Kapuas Regency, 2021

Potensi Objek Wisata Buatan <i>Artificial Attraction</i>		Lokasi <i>Location</i>
(1)		(2)
1.	Guest House	Selat
2.	Cafe Terapung	Selat
3.	Taman Seni Dewan Kesenian	Selat
4.	Bundaran Batang Garing	Selat
5.	Taman Daun	Selat
6.	Taman Askari	Selat
7.	Taman Kartini	Selat
8.	Taman Bermain	Selat
9.	Hutan Kota (Taman PKK)	Selat
10.	Eko Wisata (Kampung Barasih)	Selat
11.	Tugu Perbatasan	Kapuas Timur
12.	Lapangan Tembak	Kapuas Timur
13.	Kolam Maruta	Kapuas Timur
14.	Hamparan Pertanian	Kapuas Timur
15.	Bumi Perkemahan Pramuka	Kapuas Timur
16.	Tempat Rekreasi Eka Sari	Kapuas Hilir

Sumber/Source: Dinas Kebudayaan, Kepemudaan, dan Olahraga Kabupaten Kapuas/Culture, Youth, and Sport Office of Kapuas Regency

Tabel 7.6 Potensi Objek Wisata Seni Budaya di Kabupaten
Table Kapuas, 2021
Potential Culture Attraction in Kapuas Regency, 2021

Potensi Objek Wisata Budaya <i>Culture Attraction</i>	Lokasi <i>Location</i>
(1)	(2)
1. Tugu Perjuangan	Timpah
2. Tugu Kemerdekaan	Timpah
3. Sandung Keramat (Pusa Kambe)	Timpah
4. Pasah Patahu Mahaga Lewu Danau Pantau	Timpah
5. Pasah Patahu Mahaga Lewu Longkoh Layang	Timpah
6. Pasah Patahu Mahaga Lewu Tumbang Randang	Timpah
7. Sandung Anggen	Timpah
8. Sandung Sawuh	Timpah
9. Gedung Serba Guna	Timpah
10. Betang Mangku Timbas	Kapuas Hulu
11. Betang Kasurui Nampai	Kapuas Hulu
12. Huma Hai Keluarga Badong	Kapuas Hulu
13. Pantar Lewu Sei Hanyo	Kapuas Hulu
14. Betang Sei Hanyo	Kapuas Hulu
15. Patahu Keluarga Besar Ronden	Kapuas Hulu
16. Sandung Singa Keting dan Sapundu	Kapuas Hulu
17. Sandung Bungas Sumbing	Kapuas Hulu
18. Pasah Patahu Desa	Kapuas Hulu
19. Rumah Betang Selat	Selat
20. Rumah Adat/ Balai Adat	Selat
21. Temuan Botol Kaca dan Botol Keramik	Selat
22. Kerajinan Rotan Ds. Pulau Telo	Selat
23. Balai Basarah	Selat
24. Rumah Tue Lunju	Kapuas Barat
25. Rumah Huruf "A" SMK GKE Mandomai	Kapuas Barat
26. Rumah Betang SMK GKE Mandomai	Kapuas Barat
27. STM Mandomai	Kapuas Barat
28. Huma Ha	Kapuas Barat
29. GKE Mandomai	Kapuas Barat
30. Masjid Jami Al Iklas	Kapuas Barat

Lanjutan Tabel/Continued Table 7.6

Potensi Objek Wisata Budaya <i>Culture Attraction</i>	Lokasi <i>Location</i>
(1)	(2)
31. Sandung Aras Bapa Jatu	Kapuas Barat
32. Sandung Indosangu	Kapuas Barat
33. Kramat Raden Injui Amal Gilang	Kapuas Barat
34. Pasah Patahu Desa Mangkahai	Kapuas Barat
35. GKE Imanuel	Kapuas Barat
36. Makam Pahlawan Tui Batu	Kapuas Barat
37. Monumen/Tugu Damang Bahandang Balau	Dadahup
38. Rumah Adat Sei Mantangai	Mantangai
39. Pasah Patahu Mahaga Lewu Desa Kaladan	Mantangai
40. Pasah Patahu (Keramat Desa Lapetan)	Mantangai
41. Pasah Tumbang (Sungei Lapetan)	Mantangai
42. Keramat Nyai Indu Runtuh	Mantangai
43. Sandung Basir Samuel	Mantangai
44. Sandung Ngabe Bakar	Mantangai
45. Pasah Pangan Tahu Damang Batu	Mantangai
46. Bentang Keluarga Tunding	Kapuas Tengah
47. Huma Hai Keluarga Punding	Kapuas Tengah
48. Balai Basarah Desa Marapit	Kapuas Tengah
49. Sandung Keluarga Dumas	Kapuas Tengah
50. Sandung C. Batu	Kapuas Tengah
51. Sandung Jagau B. Ahat	Kapuas Tengah
52. Sandung Anden A. Oda	Kapuas Tengah
53. Sandung Ganti	Kapuas Tengah
54. Sandung Bunet Bahuy	Kapuas Tengah
55. Sandung Tuges S.B. Ahat	Kapuas Tengah
56. Toras	Kapuas Tengah
57. Balai Basarah	Kapuas Tengah
58. Panantuhu	Kapuas Tengah
59. Sandung Damang Rahu	Kapuas Tengah
60. Pasah Patahu Lewu Pujan	Kapuas Tengah
61. Rumah Betang Mangatang Utus Sei Pasah	Kapuas Hilir

Lanjutan Tabel/*Continued Table* 7.6

Potensi Objek Wisata Budaya <i>Culture Attraction</i>	Lokasi <i>Location</i>
(1)	(2)
62. Kerajinan Souvenir Getah Nyatu dan Anyaman Rotan	Kapuas Hilir
63. Tugu Mengenang Mendiang Hausman Baboe	Kapuas Hilir
64. Sandung Ramin Toefak	Kapuas Hilir
65. Sandung Rek Sapati	Kapuas Hilir
66. Pasah Patahu Buhai Bapa Laut Bulan	Kapuas Hilir
67. Sandung Kersapati	Kapuas Hilir
68. Sandung Bajang	Pasak Talawang
69. Pasah Patahu Tumbang Uring Kuatan	Pasak Talawang

Sumber/*Source*: Dinas Kebudayaan, Kepemudaan, dan Olahraga Kabupaten Kapuas/*Culture, Youth, and Sport Office of Kapuas Regency*

TRANSPORTASI DAN KOMUNIKASI

Transportation and Communication

Kondisi Jalan di Kabupaten Kapuas
Condition of Road in Kapuas Regency **2020**

BAIK/GOOD

580,74 km

SEDANG/MODERATE

572,66 km

RUSAK/DAMAGE **438,15** km

RUSAK BERAT / SEVERELY DAMAGE **552,66** km

PENJELASAN TEKNIS

1. Jalan adalah prasarana transportasi darat yang meliputi segala bagian jalan, termasuk bangunan pelengkap dan perlengkapannya yang diperuntukkan bagi lalu lintas, yang berada pada permukaan tanah, di atas permukaan tanah, di bawah permukaan tanah dan/atau air, serta di atas permukaan air, kecuali jalan kereta api, jalan lori, dan jalan kabel.
2. Jalan Negara adalah jalan arteri dan jalan kolektor dalam sistem jaringan jalan primer yang menghubungkan antar ibukota provinsi, dan jalan strategis nasional, serta jalan tol.
3. Jalan Provinsi adalah jalan kolektor dalam sistem jaringan primer yang menghubungkan ibukota provinsi dengan ibukota kabupaten/kota, atau antar ibukota kabupaten/kota, dan jalan strategis provinsi.
4. Jalan Kabupaten adalah jalan lokal dalam sistem jaringan jalan primer yang tidak

TECHNICAL NOTES

1. *Roads are road transport infrastructures covering all sections of roads, including auxiliary buildings and equipment intended for traffic, located on soil surface, above ground level, below ground and / or water, and above water level, except roads Trains, lorries, and cable roads.*
2. *State Roads are arterial roads and collector roads within the primary road network system that connects the provincial capital, and national strategic roads, and toll roads.*
3. *Provincial Roads are collector roads in primary network systems connecting provincial capitals with regency/municipal capitals, or between regency/municipal capitals, and provincial strategic roads.*
4. *District roads are local roads in primary road network systems not included in national roads and*

termasuk dalam jalan nasional dan jalan provinsi, yang menghubungkan ibukota kabupaten dengan ibukota kecamatan, antaribukota kecamatan, ibukota kabupaten dengan pusat kegiatan lokal, antarpusat kegiatan lokal, serta jalan umum dalam sistem jaringan jalan sekunder dalam wilayah kabupaten, dan jalan strategis kabupaten.

provincial roads, connecting district capitals with sub-district capitals, sub-district kecamatan, district capitals with local activity centers, local activity centers, and public roads in secondary road network systems Within the district, and the district strategic road.

5. Kendaraan bermotor adalah setiap kendaraan yang digerakkan oleh peralatan teknik yang ada pada kendaraan tersebut, biasanya digunakan untuk angkutan orang atau barang di atas jalan raya selain kendaraan yang berjalan di atas rel. Kendaraan bermotor yang dicatat adalah semua jenis kendaraan kecuali kendaraan bermotor TNI/Polri dan Korps Diplomatik.

5. *Motor vehicles are any kind of vehicles motorized by machine set up in those vehicles, they are usually used for transporting peoples or goods on roads except vehicles moving along a railway line. The data cover all kinds of motor vehicles except those belong to Indonesia Army Force Indonesian State Police and Diplomatic Corps.*

6. Mobil penumpang adalah setiap kendaraan bermotor yang dilengkapi dengan tempat duduk untuk sebanyak-banyaknya delapan orang, tidak termasuk tempat duduk untuk pengemudi, baik dilengkapi

6. *Passenger cars are any motor vehicles with no more than eight seats, excluding seat for driver, it can be with or without hoot.*

atau tidak dilengkapi bagasi.

7. Mobil bis adalah setiap kendaraan bermotor yang dilengkapi dengan tempat duduk untuk lebih dari delapan orang, tidak termasuk tempat duduk untuk pengemudi, baik dilengkapi atau tidak dilengkapi bagasi.
7. *Buses are large passenger cars having seats for more than eight passengers, excluding seat for driver, it can be with or without hoot.*
8. Mobil truk adalah setiap kendaraan bermotor yang digunakan untuk angkutan barang, selain mobil penumpang, mobil bus dan kendaraan bermotor roda dua.
8. *Trucks are any motor vehicles used to transport goods excluding passenger cars, buses, and motorcycles.*
9. Kantor Pos adalah tempat pemberi pelayanan komunikasi tertulis dan atau surat elektronik, layanan paket, layanan logistik, layanan transaksi keuangan, dan layanan keagenan pos untuk kepentingan umum. Rumah pos berfungsi sama seperti kantor pos dan kantor pos pembantu, bedanya rumah pos biasanya terletak di daerah terpencil.
9. *Post Office is a service provider facility of written communication and or electronic mail, parcel service, logistics services, financial transaction services, and postal services to the public. Postal house has the same function as the post office and subsidiary of post office, the difference is that postal house is usually located in remote areas.*

ULASAN

DESCRIPTION

Total panjang jalan di Kabupaten Kapuas tahun 2021 yaitu 2.384,68 km. Menurut level pemerintah yang berwenang mengelolanya, total panjang tersebut dapat dibagi menjadi 3, yaitu jalan negara sepanjang 126,97 km, jalan provinsi sepanjang 113,50 km, serta jalan kabupaten sepanjang 2.144,21 km.

The total length of roads in Kapuas Regency in 2021 was 2,384.68 km. According to the appropriate government level to manage it, the total length can be divided into 3, namely along the country roads 126.97 km, along 113.50 km of provincial roads, and 2,144.21 km of regency roads.

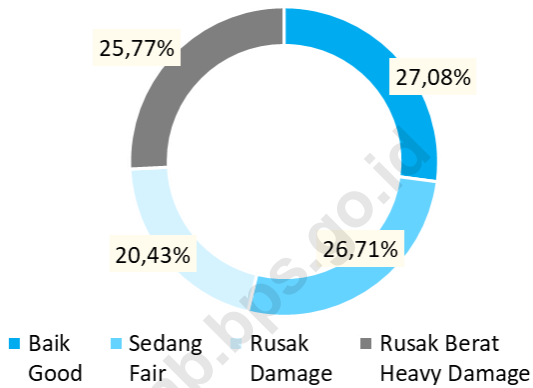
Menurut jenis permukaan jalannya, baru 689,71 km yang sudah diaspal, sedangkan yang sudah diperkeras (kerikil) sepanjang 213,07 km, kemudian sisanya masih berupa tanah/pasir yaitu sepanjang 1.241,43 km.

According to the type of surface roads, 664.94 km already pavement, while the already hardened (telford) along 328.24 km, then the rest is in the form of soil/sand that was along 1,241.43 km.

Berdasarkan kondisinya, jalan di Kabupaten Kapuas yang dalam keadaan baik hanya sepanjang 580,74 km, kemudian dalam keadaan sedang sepanjang 572,66 km, sedangkan jalan yang kondisinya dalam keadaan rusak sepanjang 438,15 km serta rusak berat sepanjang 552,66 km.

Based on the condition, the road in Kapuas Regency in good condition just along 580.74 km, and then in a state of being along 572.66 km, while the road condition in disrepair along 438.15 km and 552.66 km heavy damage.

Gambar 8 Persentase Panjang Jalan menurut Kondisi Jalan di Kabupaten Kapuas, 2021
Figures Percentage of Length of Roads by Condition of Roads in Kapuas Regency, 2021



Sumber/Source: Dinas Pekerjaan Umum, Penataan Ruang, Perumahan dan Kawasan Permukiman Kabupaten Kapuas/*Public Work, Spatial Planning, Housing and Settlement Area Office of Kapuas Regency*

8.1. TRANSPORTASI TRANSPORTATION

Tabel 8.1.1 Panjang Jalan¹ menurut Tingkat Kewenangan Pemerintahan di Kabupaten Kapuas (km), 2019-2021
Table Length of Roads¹ by Level of Government Authority in Kapuas Regency (km), 2019-2021

Tingkat Kewenangan Pemerintahan Level of Government Authority	2019	2020	2021
(1)	(2)	(3)	(4)
Negara ² /State ²	193,96	193,96	193,96
Provinsi/Provincial	113,50	113,50	113,50
Kabupaten/Regency	2 144,21	2 144,21	2 144,21
Jumlah/Total	2 451,67	2 451,67	2 451,67

Catatan/Note: ¹ Data tidak termasuk panjang jalan tol/Excluding toll road

² Berdasarkan Keputusan Menteri Pekerjaan Umum dan Perumahan Rakyat No. 248/KPTS/M/2015/Based on Public Work and Public Housing Ministerial Decree No. 248/KPTS/M/2015

Sumber/Source: Dinas Pekerjaan Umum, Penataan Ruang, Perumahan dan Kawasan Permukiman Kabupaten Kapuas/Public Work, Spatial Planning, Housing and Settlement Area Office of Kapuas Regency

Tabel 8.1.2 Panjang Jalan menurut Jenis Permukaan Jalan di Kabupaten Kapuas (km), 2019-2021
Table Length of Roads by Type of Road Surface in Kapuas Regency (km), 2019-2021

Jenis Permukaan Jalan <i>Type of Road Surface</i>	2019	2020	2021
(1)	(2)	(3)	(4)
Aspal/ <i>Paved</i>	612,38	689,71	586,59
Kerikil/ <i>Gravel</i>	304,21	213,07	194,22
Tanah/ <i>Soil</i>	772,42	734,08	882,30
Lainnya/ <i>Other</i>	455,20	507,35	481,11
Jumlah/<i>Total</i>	2 144,21	2 144,21	2 144,21

Sumber/*Source*: Dinas Pekerjaan Umum, Penataan Ruang, Perumahan dan Kawasan Permukiman Kabupaten Kapuas/*Public Work, Spatial Planning, Housing and Settlement Area Office of Kapuas Regency*

Tabel 8.1.3 Panjang Jalan menurut Kondisi Jalan di Kabupaten Kapuas (km), 2019-2021
Length of Roads by Condition of Roads in Kapuas Regency (km), 2019-2021

Kondisi Jalan <i>Condition of Roads</i>	2019	2020	2021
(1)	(2)	(3)	(4)
Baik/ <i>Good</i>	779,85	580,74	739,37
Sedang/ <i>Moderate</i>	456,72	572,66	474,12
Rusak/ <i>Damage</i>	265,10	438,15	381,77
Rusak Berat/ <i>Severely Damage</i>	642,54	552,66	548,96
Jumlah/ <i>Total</i>	2 144,21	2 144,21	2 144,21

Sumber/*Source*: Dinas Pekerjaan Umum, Penataan Ruang, Perumahan dan Kawasan Permukiman Kabupaten Kapuas/*Public Work, Spatial Planning, Housing and Settlement Area Office of Kapuas Regency*

Tabel 8.1.4 Jumlah Kendaraan Darat Bermotor menurut Jenisnya di Kabupaten Kapuas, 2017-2021
Number of Motor Vehicles by Type in Kapuas Regency, 2017-2021

	Jenis Plat/ Kind of Plate	Sedan, Jeep, Wagon Passenger Cars	Bus, Mini Bus Bus, Mini Bus	Truk, Pick Up Truck, Pick Up Truck
	(1)	(2)	(3)	(4)
2017	Plat Hitam/ Black Plate	1 914	7	714
	Plat Merah/ Red Plate	135	3	67
	Plat Kuning/ Yellow Plate	10	33	97
2018	Plat Hitam/ Black Plate	2 268	14	771
	Plat Merah/ Red Plate	124	3	58
	Plat Kuning/ Yellow Plate	6	28	67
2019	Plat Hitam/ Black Plate	2 800	15	917
	Plat Merah/ Red Plate	132	1	87
	Plat Kuning/ Yellow Plate	4	29	81
2020	Plat Hitam/ Black Plate	3 118	22	968
	Plat Merah/ Red Plate	148	-	125
	Plat Kuning/ Yellow Plate	1	24	88
2021	Plat Hitam/ Black Plate	3 197	25	1 072
	Plat Merah/ Red Plate	139	1	94
	Plat Kuning/ Yellow Plate	2	15	105

Lanjutan Tabel/*Continued Table* 8.1.4

	Jenis Plat/ <i>Kind of Plate</i>	Kendaraan Khusus, Alat Besar/Berat <i>Specific Vehicles</i>	Sepeda Motor Roda Dua <i>Motorcycle</i>	Jumlah <i>Total</i>
	(1)	(5)	(6)	(7)
2017	Plat Hitam/ <i>Black Plate</i>	135	40 673	43 443
	Plat Merah/ <i>Red Plate</i>	...	889	1 094
	Plat Kuning/ <i>Yellow Plate</i>	140
2018	Plat Hitam/ <i>Black Plate</i>	33	38 833	41 919
	Plat Merah/ <i>Red Plate</i>	...	790	975
	Plat Kuning/ <i>Yellow Plate</i>	101
2019	Plat Hitam/ <i>Black Plate</i>	222	42 958	46 912
	Plat Merah/ <i>Red Plate</i>	...	761	981
	Plat Kuning/ <i>Yellow Plate</i>	114
2020	Plat Hitam/ <i>Black Plate</i>	203	42 569	46 880
	Plat Merah/ <i>Red Plate</i>	...	1 040	1 313
	Plat Kuning/ <i>Yellow Plate</i>	113
2021	Plat Hitam/ <i>Black Plate</i>	...	43 569	47 863
	Plat Merah/ <i>Red Plate</i>	...	841	1 075
	Plat Kuning/ <i>Yellow Plate</i>	122

Sumber/*Source*: Kantor Bersama Samsat Kapuas/*One Roof System of Kapuas*

8.2. KOMUNIKASI
COMMUNICATION

Tabel 8.2.1 Jumlah Kantor Pos dan Kantor Pos Pembantu menurut Kecamatan di Kabupaten Kapuas, 2018-2021
Table 8.2.1 Number of Post Office and Post Office Subsidiaries by Subdistrict in Kapuas Regency, 2018-2021

Kecamatan Subdistrict	2018	2019	2020	2021
(1)	(2)	(3)	(4)	(5)
1. Kapuas Kuala	1	-	-	-
2. Tamban Catur	1	1	1	1
3. Kapuas Timur	1	1	1	1
4. Selat	2	2	2	2
5. Bataguh	1	-	-	-
6. Basarang	1	1	1	1
7. Kapuas Hilir	1	-	-	-
8. Pulau Petak	1	1	1	1
9. Kapuas Murung	1	1	1	1
10. Dadahup	-	-	-	-
11. Kapuas Barat	1	1	1	1
12. Mantangai	1	1	1	1
13. Timpah	1	1	1	1
14. Kapuas Tengah	1	1	1	1
15. Pasak Talawang	-	-	-	-
16. Kapuas Hulu	1	1	1	1
17. Mandau Talawang	-	-	-	-
Kapuas	15	12	12	12

Sumber/ Source: PT. Pos dan Giro Cabang Kuala Kapuas/ Post Office of Kapuas Regency

Tabel 8.2.2 Data Produksi Jasa Pos dalam Pelayanan Kantor Pos dan Giro Kuala Kapuas, 2021
Data of Post Service Production in Giro and Post Office of Kuala Kapuas, 2021

Uraian/Explanation	Satuan/Unit	Jumlah/Total
(1)	(2)	(3)
1. Surat Pos/Post Letter		
a. Dalam Negeri/Domestic		
- Biasa/Normal	Lembar/Sheet	-
- Tercatat/Terdaftar/Registered	Lembar/Sheet	-
- Kilat Biasa/Flash	Lembar/Sheet	-
- Kilat Khusus/Special Flash	Lembar/Sheet	13 816
b. Luar Negeri/Out of Country		
- Biasa/Normal	Lembar/Sheet	67
- Tercatat/Terdaftar/Registered	Lembar/Sheet	-
Jumlah/Total	Lembar/Sheet	13 883
2. Paket Pos/Post Parcel		
a. Dikirim/Sent	Lembar/Sheet	7 798
b. Diterima/Acceptance	Lembar/Sheet	11 415
Jumlah/Total	Lembar/Sheet	19 213

Sumber / Source: PT. Pos dan Giro Cabang Kuala Kapuas / Post Office of Kapuas Regency

Tabel 8.2.3 Banyaknya Desa/Kelurahan menurut Keberadaan *Base Transceiver Station* (BTS), Sinyal Telepon Seluler, dan Sinyal Internet GSM atau CDMA di Kabupaten Kapuas, 2021
Number of Villages/Kelurahan by Existence of Base Transceiver Station (BTS), Cellular Phone Signal, and GSM or CDMA Internet Signal in Kapuas Regency, 2021

Kecamatan <i>Subdistrict</i>	Keberadaan BTS <i>Existence of BTS</i>		Kekuatan Sinyal Telepon Seluler <i>The Strength of Cellular Phone Signal</i>			
	Ada <i>Exist</i>	Tidak Ada <i>Not Exist</i>	Sangat Kuat <i>Very Strong</i>	Kuat <i>Strong</i>	Lemah <i>Weak</i>	Tidak Ada Sinyal <i>No Signal</i>
(1)	(2)	(3)	(4)	(5)	(6)	(7)
1. Kapuas Kuala	4	9	-	1	12	-
2. Tamban Catur	3	7	1	9	-	-
3. Kapuas Timur	4	3	-	7	-	-
4. Selat	8	2	7	3	-	-
5. Bataguh	5	10	-	11	4	-
6. Basarang	7	7	2	11	1	-
7. Kapuas Hilir	5	3	1	7	-	-
8. Pulau Petak	2	10	-	12	-	-
9. Kapuas Murung	7	16	-	21	2	-
10. Dadahup	2	13	-	2	13	-
11. Kapuas Barat	7	5	-	7	5	-
12. Mantangai	13	25	2	13	23	-
13. Timpah	4	5	-	5	1	3
14. Kapuas Tengah	5	8	-	6	4	3
15. Pasak Talawang	2	8	-	1	4	5
16. Kapuas Hulu	1	13	-	1	11	2
17. Mandau Talawang	2	8	-	-	4	6
Kapuas	81	152	13	117	84	19

Lanjutan Tabel/Continued Table 8.2.3

Kecamatan <i>Subdistrict</i>	Sinyal Internet GSM atau CDMA <i>GSM or CDMA Internet Signal</i>			
	4G/LTE <i>4G/LTE</i>	3G/H/H+/EVDO <i>3G/H/H+/EVDO</i>	2G/E/GPRS <i>2G/E/GPRS</i>	Tidak Ada Sinyal Internet <i>No Internet Signal</i>
(1)	(8)	(9)	(10)	(11)
1. Kapuas Kuala	13	-	-	-
2. Tamban Catur	1	9	-	-
3. Kapuas Timur	5	2	-	-
4. Selat	9	1	-	-
5. Bataguh	-	13	2	-
6. Basarang	11	3	-	-
7. Kapuas Hilir	4	4	-	-
8. Pulau Petak	12	-	-	-
9. Kapuas Murung	3	15	5	-
10. Dadahup	2	2	10	1
11. Kapuas Barat	5	6	1	-
12. Mantangai	3	22	8	5
13. Timpah	5	-	-	1
14. Kapuas Tengah	3	7	-	-
15. Pasak Talawang	1	-	2	2
16. Kapuas Hulu	1	2	1	8
17. Mandau Talawang	-	-	1	3
Kapuas	78	86	30	20

Sumber/Source: BPS, Pendataan Potensi Desa (Podes)/BPS-Statistics Indonesia, Village Potential Data Collection

PERBANKAN, KOPERASI, DAN HARGA-HARGA

Banking, Cooperative, and Prices

Jumlah Kantor
BANK¹ **2020**
Number of Bank Office



**POSISI
SIMPANAN**²

Outstanding of Private Deposit

2020

Giro/Demand Deposits

192 654 juta rupiah
million rupiahs

Simpanan Berjangka/Time Deposits

247 681 juta rupiah
million rupiahs

Tabungan/Saving Deposits

1 206 279 juta rupiah
million rupiahs

PENJELASAN TEKNIS

TECHNICAL NOTES

1. Perbankan adalah segala sesuatu yang menyangkut tentang bank, mencakup kelembagaan, kegiatan usaha, serta cara dan proses dalam melaksanakan kegiatan usahanya (UU RI No 7 Tahun 1992).
 2. Statistik Ekonomi Keuangan Daerah (SEKDA) bersumber dari Bank Indonesia yang diterbitkan secara teratur sejak tahun 1992 oleh Kantor Bank Indonesia di Dati I dan Dati II, dan Urusan Riset Ekonomi dan Statistik (URES) untuk kantor pusat.
 3. Jumlah aktiva yang dicantumkan adalah aktiva neto, dengan perhitungan sebagai berikut:
Apabila antar kantor aktiva lebih kecil dari antar kantor pasiva maka aktiva neto diperoleh dari jumlah aktiva dikurangi dengan antar kantor pasiva. Namun, apabila antar kantor pasiva lebih kecil dari antar kantor aktiva maka aktiva neto diperoleh dari jumlah aktiva dikurangi dengan antar kantor pasiva.
 4. Pinjaman yang diberikan bank umum dalam publikasi ini diklasifikasikan berdasarkan
1. *Banking is everything related to banks, including institutions, business activities, as well as ways and processes in carrying out their business activities (RI Law No. 7 of 1992).*
 2. *The Regional Economic Financial Statistics has been issued regularly since 1992 by Bank Indonesia offices located in provinces and regencies, while in the head office by the Economic and Monetary Statistics Department.*
 3. *Total asset means net asset. The net asset means total asset minus the smallest number of discrepancies between assets and liabilities.*
 4. *Loan given by banks is classified based on project region, but it excludes loan to central*

lokasi proyek dan tidak termasuk pinjaman yang diberikan kepada Pemerintah Pusat dan bukan penduduk.

government and non-residents (net concept).

5. Data perkoperasian bersumber dari Dinas Perdagangan, Perindustrian, Koperasi dan Usaha Kecil Menengah Kabupaten Kapuas.

5. *Cooperative data based on data from Trade, Industrial, Cooperatives and Small Medium Enterprises Office of Kapuas Regency.*

6. Koperasi adalah badan usaha yang beranggotakan orang seorang atau badan hukum koperasi dengan melandaskan kegiatannya berdasarkan prinsip koperasi sekaligus sebagai gerakan ekonomi rakyat yang berdasar atas asas kekeluargaan.

6. *Cooperative is an establishment that its members are people or establishments with legal status of cooperative and its activities based on people economic movement.*

ULASAN

Dalam rangka mewujudkan masyarakat Indonesia yang adil dan makmur berdasarkan Pancasila dan Undang-Undang Dasar 1945, kesinambungan dan peningkatan pelaksanaan pembangunan nasional yang berasaskan kekeluargaan, perlu senantiasa dipelihara dengan baik. Guna mencapai tujuan tersebut, maka pelaksanaan pembangunan ekonomi harus lebih memperhatikan keserasian, keselarasan, dan keseimbangan unsur-unsur pemerataan pembangunan, pertumbuhan ekonomi, dan stabilitas nasional.

Salah satu sarana yang mempunyai peran strategis dalam menyetarakan dan menyeimbangkan masing-masing unsur dari Trilogi Pembangunan adalah perbankan. Peran yang strategis tersebut terutama disebabkan oleh fungsi utama bank sebagai suatu wahana yang dapat menghimpun dan menyalurkan dana masyarakat secara efektif dan efisien, yang dengan berasaskan demokrasi ekonomi mendukung pelaksanaan pembangunan nasional dalam rangka meningkatkan pemerataan pembangunan dan hasil-hasilnya, pertumbuhan ekonomi dan stabilitas nasional, ke arah peningkatan taraf hidup rakyat

DESCRIPTION

To create a prosperous Indonesian society based on Pancasila and the Constitution 1945, the continuity and improvement of the implementation of national-based family development need to be continuously maintained in a good manner. To achieve this goal, the implementation of economic development must pay more attention to harmony, harmony, and balance of the elements of equitable development, economic growth, and national stability.

One of the strategic roles in harmonizing and balancing each element of the Development Trilogy is banking. It is due to the main function of the bank as an institution that can collect and distribute public funds effectively and efficiently, which based on economic democracy supports the implementation of national development to improve the equitable development and its results, economic growth and national stability, towards increasing the standard of living of many people.

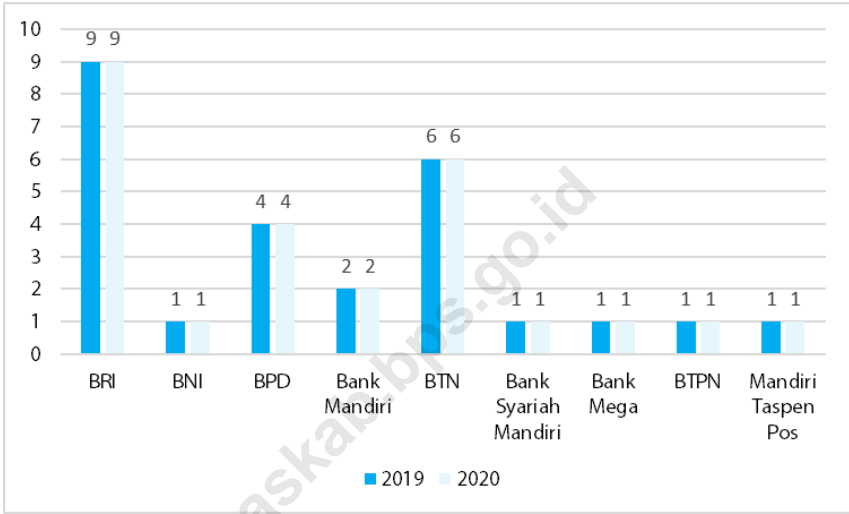
banyak.

Sektor Perbankan Kabupaten Kapuas saat ini pun telah berkembang. Kini telah hadir 26 bank yang tersebar di Kabupaten Kapuas.

The Banking Sector of the Kapuas Regency has grown. Now there are 26 banks spread across Kapuas Regency.

<https://kapuaskab.bps.go.id>

Gambar 9 Banyaknya Kantor Bank di Kabupaten Kapuas, 2020 dan 2021
Figures dan 2021
Number of Bank Office in Kapuas Regency, 2020 and 2021



Sumber/Source: Otoritas Jasa Keuangan Provinsi Kalimantan Tengah/ *Financial Service Authority Province of Kalimantan Tengah*

9.1. PERBANKAN BANKING

Tabel 9.1.1 Banyaknya Kantor Bank di Kabupaten Kapuas, 2020 dan 2021
Table 9.1.1 *Number of Bank Office in Kapuas Regency, 2020 and 2021*

Kantor Bank <i>Bank Office</i>	Jumlah/ <i>Total</i>	
	2020	2021
(1)	(2)	(3)
BRI	9	
BNI	1	
BPD	4	
BDI	-	
Bank Mandiri	2	
BTN	6	
Bank Syariah Mandiri	1	
Bank Mega	1	
BTPN	1	
BCA	-	
Bank Muamalat	-	
Mandiri Taspen Pos	1	

Sumber/*Source*: Otoritas Jasa Keuangan Provinsi Kalimantan Tengah/*Financial Service Authority Province of Kalimantan Tengah*

Tabel 9.1.2 Posisi Simpanan Masyarakat Rupiah dan Valuta Asing Bank Umum dan BPR di Kabupaten Kapuas (juta rupiah), 2021
Table 9.1.2 *Outstanding of Private Deposit in Rupiah and Foreign Currency of Commercial and Rural Banks in Kapuas Regency (million rupias), 2021*

Bulan Month	Giro Demand Deposits	Simpanan Berjangka Time Deposits	Tabungan Saving Deposits	Jumlah Total
(1)	(2)	(3)	(4)	(5)
Januari/January				
Februari/February				
Maret/March				
April/April				
Mei/May				
Juni/June				
Juli/July				
Agustus/August				
September/September				
Oktober/October				
November/November				
Desember/December				

Sumber/Source: Kantor Perwakilan Bank Indonesia Provinsi Kalimantan Tengah/Bank Indonesia Regional Office of Kalimantan Tengah Province

Tabel 9.1.3 Posisi Pinjaman Rupiah dan Valuta Asing yang Diberikan Bank Umum dan BPR menurut Jenis Penggunaan di Kabupaten Kapuas (juta rupiah), 2021
Outstanding of Loans in Rupiah and Foreign Currency of Commercial and Rural Banks by Type of Loans in Kapuas Regency (million rupiah) 2021

Bulan <i>Month</i>	Modal Kerja <i>Working Capital</i>	Investasi <i>Investment</i>	Konsumsi <i>Consumption</i>	Jumlah <i>Total</i>
(1)	(2)	(3)	(4)	(5)
Januari/ <i>January</i>				
Februari/ <i>February</i>				
Maret/ <i>March</i>				
April/ <i>April</i>				
Mei/ <i>May</i>				
Juni/ <i>June</i>				
Juli/ <i>July</i>				
Agustus/ <i>August</i>				
September/ <i>September</i>				
Oktober/ <i>October</i>				
November/ <i>November</i>				
Desember/ <i>December</i>				

Sumber/*Source*: Kantor Perwakilan Bank Indonesia Provinsi Kalimantan Tengah/*Bank Indonesia Regional Office of Kalimantan Tengah Province*

Tabel 9.1.4 Posisi Pinjaman yang Diberikan Rupiah dan Valuta Asing Bank Umum dan BPR menurut Sektor Ekonomi di Kabupaten Kapuas (juta rupiah), 2021
Outstanding of Loans in Rupiah and Foreign Currency of Commercial and Rural Banks by Economic Sectors in Kapuas Regency (million rupiahs), 2021

Bulan Month	Pertanian, Kehutanan, & Perikanan <i>Agriculture, Forestry, & Fishery</i>	Pertambangan & Penggalian <i>Mining & Quarrying</i>	Industri Pengolahan <i>Manufacturing Industry</i>	Pengadaan Listrik & Gas <i>Electricity & Gas Supply</i>
(1)	(2)	(3)	(4)	(5)
Januari/January				
Februari/February				
Maret/March				
April/April				
Mei/May				
Juni/June				
Juli/July				
Agustus/August				
September/September				
Oktober/October				
November/November				
Desember/December				

Lanjutan Tabel/*Continued Table* 9.1.4

Bulan <i>Month</i>	Pengadaan Air, Pengelolaan Sampah, Limbah & Daur Ulang <i>Water Supply, Sewerage, Waste Management and Remediation Activities</i>	Konstruksi <i>Construction</i>	Perdagangan Besar & Eceran, Reparasi Mobil & Sepeda Motor <i>Wholesale & Retail Trade, Repair of Motor Vehicles & Motorcycles</i>
(1)	(6)	(7)	(8)
Januari/ <i>January</i>			
Februari/ <i>February</i>			
Maret/ <i>March</i>			
April/ <i>April</i>			
Mei/ <i>May</i>			
Juni/ <i>June</i>			
Juli/ <i>July</i>			
Agustus/ <i>August</i>			
September/ <i>September</i>			
Oktober/ <i>October</i>			
November/ <i>November</i>			
Desember/ <i>December</i>			

Lanjutan Tabel/*Continued Table* 9.1.4

Bulan <i>Month</i>	Transportasi & Pergudangan <i>Transportation & Storage</i>	Penyediaan Akomodasi & Makan Minum <i>Accommodation & Food Service Activities</i>	Informasi dan Komunikasi <i>Information & Communication</i>
(1)	(9)	(10)	(11)
Januari/ <i>January</i>			
Februari/ <i>February</i>			
Maret/ <i>March</i>			
April/ <i>April</i>			
Mei/ <i>May</i>			
Juni/ <i>June</i>			
Juli/ <i>July</i>			
Agustus/ <i>August</i>			
September/ <i>September</i>			
Oktober/ <i>October</i>			
November/ <i>November</i>			
Desember/ <i>December</i>			

Lanjutan Tabel/*Continued Table* 9.1.4

Bulan <i>Month</i>	Jasa Keuangan & Asuransi <i>Financial & Insurance Activities</i>	Real Estate <i>Real Estate</i>	Jasa Perusahaan <i>Business Services</i>	Administrasi Pemerintahan, Pertahanan & Jaminan Sosial Wajib <i>Public Administration & Defence; Cumpolsory Social Security</i>
(1)	(12)	(13)	(14)	(15)
Januari/ <i>January</i>				
Februari/ <i>February</i>				
Maret/ <i>March</i>				
April/ <i>April</i>				
Mei/ <i>May</i>				
Juni/ <i>June</i>				
Juli/ <i>July</i>				
Agustus/ <i>August</i>				
September/ <i>September</i>				
Oktober/ <i>October</i>				
November/ <i>November</i>				
Desember/ <i>December</i>				

Lanjutan Tabel/*Continued Table* 9.1.4

Bulan <i>Month</i>	Jasa Pendidikan <i>Education</i>	Jasa Kesehatan & Kegiatan Sosial <i>Health & Social Work Activities</i>	Jasa Lainnya <i>Other Service Activities</i>	Jumlah <i>Total</i>
(1)	(16)	(17)	(18)	(19)
Januari/ <i>January</i>				
Februari/ <i>February</i>				
Maret/ <i>March</i>				
April/ <i>April</i>				
Mei/ <i>May</i>				
Juni/ <i>June</i>				
Juli/ <i>July</i>				
Agustus/ <i>August</i>				
September/ <i>September</i>				
Oktober/ <i>October</i>				
November/ <i>November</i>				
Desember/ <i>December</i>				

Sumber/*Source*: Kantor Perwakilan Bank Indonesia Provinsi Kalimantan Tengah/*Bank Indonesia Regional Office of Kalimantan Tengah Province*

Tabel 9.1.5 Posisi Pinjaman Rupiah dan Valuta Asing yang Diberikan Bank Umum dan BPR kepada Bukan Lapangan Usaha di Kabupaten Kapuas (juta rupiah), 2021
Outstanding of Loans in Rupiah and Foreign Currency of Commercial and Rural Banks to Non Industrial Origin in Kapuas Regency (million rupiahs), 2021

Bulan Month	Rumah Tinggal Housing	Flat & Apartemen Flat & Apartment	Rumah Toko & Rumah Kantor Shophouse & Officehouse
(1)	(2)	(3)	(4)
Januari/January			
Februari/February			
Maret/March			
April/April			
Mei/May			
Juni/June			
Juli/July			
Agustus/August			
September/September			
Oktober/October			
November/November			
Desember/December			

Lanjutan Tabel/*Continued Table* 9.1.5

Bulan <i>Month</i>	Kendaraan Bermotor <i>Vehicles</i>	Lainnya <i>Others</i>	Jumlah <i>Total</i>
(1)	(5)	(6)	(7)
Januari/ <i>January</i>			
Februari/ <i>February</i>			
Maret/ <i>March</i>			
April/ <i>April</i>			
Mei/ <i>May</i>			
Juni/ <i>June</i>			
Juli/ <i>July</i>			
Agustus/ <i>August</i>			
September/ <i>September</i>			
Oktober/ <i>October</i>			
November/ <i>November</i>			
Desember/ <i>December</i>			

Sumber/*Source*: Kantor Perwakilan Bank Indonesia Provinsi Kalimantan Tengah/*Bank Indonesia Regional Office of Kalimantan Tengah Province*

9.2. KOPERASI COOPERATIVES

Tabel 9.2.1 Jumlah Koperasi Aktif menurut Kecamatan di Kabupaten Kapuas, 2018-2021
Number of Active Cooperative by Subdistrict in Kapuas Regency, 2018-2021

Kecamatan Subdistrict	2018	2019	2020	2021
(1)	(2)	(3)	(4)	(5)
1. Kapuas Kuala
2. Tamban Catur
3. Kapuas Timur
4. Selat
5. Bataguh
6. Basarang
7. Kapuas Hilir
8. Pulau Petak
9. Kapuas Murung
10. Dadahup
11. Kapuas Barat
12. Mantangai
13. Timpah
14. Kapuas Tengah
15. Pasak Talawang
16. Kapuas Hulu
17. Mandau Talawang
Kapuas

Sumber/Source: Dinas Perdagangan, Perindustrian, Koperasi dan Usaha Kecil Menengah Kabupaten Kapuas/Trade, Industrial, Cooperatives and Small Medium Enterprises Office of Kapuas Regency

Tabel 9.2.2 Jumlah Koperasi menurut Kecamatan dan Jenis Koperasi di Kabupaten Kapuas, 2021
Table Number of Cooperative by Subdistrict and Kind of Cooperative in Kapuas Regency, 2021

Kecamatan Subdistrict	Jenis Koperasi/ Kind of Cooperative					Jumlah Total
	KUD	KPRI	KOPKAR	KOPPAS	Lainnya Other	
(1)	(2)	(3)	(4)	(5)	(6)	(7)
Kapuas Kuala
Tamban Catur
Kapuas Timur
Selat
Bataguh
Basarang
Kapuas Hilir
Pulau Petak
Kapuas Murung
Dadahup
Kapuas Barat
Mantangai
Timpah
Kapuas Tengah
Pasak Talawang
Kapuas Hulu
Mandau Talawang
Kapuas

Sumber/Source: Dinas Perdagangan, Perindustrian, Koperasi dan Usaha Kecil Menengah Kabupaten Kapuas/Trade, Industrial, Cooperatives and Small Medium Enterprises Office of Kapuas Regency

9.3. HARGA-HARGA PRICES

Tabel 9.3.1 Indeks Harga Konsumen per Bulan menurut Kelompok Pengeluaran (2019=100) di Kota Palangka Raya, 2021
Table 9.3.1 *Customer Price Index per Month by Expenditure Group (2019=100) in Palangka Raya Municipality, 2021*

Bulan <i>Month</i>	Makanan, Minuman, dan Tembakau <i>Food, Beverages, and Tobacco</i>	Pakaian dan Alas Kaki <i>Clothing and Footwear</i>	Perumahan, Air, Listrik, dan Bahan Bakar Rumah Tangga <i>Housing, Water, Electricity, and Household Fuels</i>
(1)	(2)	(3)	(4)
Januari/ <i>January</i>			
Februari/ <i>February</i>			
Maret/ <i>March</i>			
April/ <i>April</i>			
Mei/ <i>May</i>			
Juni/ <i>June</i>			
Juli/ <i>July</i>			
Agustus/ <i>August</i>			
September/ <i>September</i>			
Oktober/ <i>October</i>			
November/ <i>November</i>			
Desember/ <i>December</i>			
2021			

Lanjutan Tabel/*Continued Table* 9.3.1

Bulan <i>Month</i>	Perlengkapan, Peralatan, dan Pemeliharaan Rutin Rumah Tangga <i>Furnishing, Household Equipment, and Routine Household Maintenance</i>	Kesehatan <i>Health</i>	Transportasi <i>Transportation</i>
(1)	(5)	(6)	(7)
Januari/ <i>January</i>			
Februari/ <i>February</i>			
Maret/ <i>March</i>			
April/ <i>April</i>			
Mei/ <i>May</i>			
Juni/ <i>June</i>			
Juli/ <i>July</i>			
Agustus/ <i>August</i>			
September/ <i>September</i>			
Oktober/ <i>October</i>			
November/ <i>November</i>			
Desember/ <i>December</i>			
2021			

Lanjutan Tabel/*Continued Table* 9.3.1

Bulan <i>Month</i>	Informasi, Komunikasi, dan Jasa Keuangan <i>Information, Communication, and Financial Services</i>	Rekreasi, Olahraga, dan Budaya <i>Recreation, Sport, and Culture</i>	Pendidikan <i>Education</i>
(1)	(8)	(9)	(10)
Januari/ <i>January</i>			
Februari/ <i>February</i>			
Maret/ <i>March</i>			
April/ <i>April</i>			
Mei/ <i>May</i>			
Juni/ <i>June</i>			
Juli/ <i>July</i>			
Agustus/ <i>August</i>			
September/ <i>September</i>			
Oktober/ <i>October</i>			
November/ <i>November</i>			
Desember/ <i>December</i>			
2021			

Lanjutan Tabel/*Continued Table* 9.3.1

Bulan <i>Month</i>	Penyediaan Makanan dan Minuman/Restoran <i>Food and Beverage Services/Restaurant</i>	Perawatan Pribadi dan Jasa Lainnya <i>Personal Care and Other Services</i>	Umum <i>General</i>
(1)	(11)	(12)	(13)
Januari/ <i>January</i>			
Februari/ <i>February</i>			
Maret/ <i>March</i>			
April/ <i>April</i>			
Mei/ <i>May</i>			
Juni/ <i>June</i>			
Juli/ <i>July</i>			
Agustus/ <i>August</i>			
September/ <i>September</i>			
Oktober/ <i>October</i>			
November/ <i>November</i>			
Desember/ <i>December</i>			
2021			

Sumber/*Source*: BPS, Survei Harga Konsumen/*BPS-Statistics Indonesia, Consumer Price Survey*

Tabel 9.3.2 Laju Inflasi Bulanan menurut Kelompok Pengeluaran (2019=100) di Kota Palangka Raya, 2021
Table Monthly Inflation Rate by Expenditure Group (2019=100) in Palangka Raya Municipality, 2021

Bulan Month	Makanan, Minuman, dan Tembakau Food, Beverages, and Tobacco	Pakaian dan Alas Kaki Clothing and Footwear	Perumahan, Air, Listrik, dan Bahan Bakar Rumah Tangga Housing, Water, Electricity, and Household Fuels
(1)	(2)	(3)	(4)
Januari/January			
Februari/February			
Maret/March			
April/April			
Mei/May			
Juni/June			
Juli/July			
Agustus/August			
September/September			
Oktober/October			
November/November			
Desember/December			
2021			

Lanjutan Tabel/*Continued Table* 9.3.2

Bulan <i>Month</i>	Perlengkapan, Peralatan, dan Pemeliharaan Rutin Rumah Tangga <i>Furnishing, Household Equipment, and Routine Household Maintenance</i>	Kesehatan <i>Health</i>	Transportasi <i>Transportation</i>
(1)	(5)	(6)	(7)
Januari/ <i>January</i>			
Februari/ <i>February</i>			
Maret/ <i>March</i>			
April/ <i>April</i>			
Mei/ <i>May</i>			
Juni/ <i>June</i>			
Juli/ <i>July</i>			
Agustus/ <i>August</i>			
September/ <i>September</i>			
Oktober/ <i>October</i>			
November/ <i>November</i>			
Desember/ <i>December</i>			
2021			

Lanjutan Tabel/*Continued Table* 9.3.2

Bulan <i>Month</i>	Informasi, Komunikasi, dan Jasa Keuangan <i>Information, Communication, and Financial Services</i>	Rekreasi, Olahraga, dan Budaya <i>Recreation, Sport, and Culture</i>	Pendidikan <i>Education</i>
(1)	(8)	(9)	(10)
Januari/ <i>January</i>			
Februari/ <i>February</i>			
Maret/ <i>March</i>			
April/ <i>April</i>			
Mei/ <i>May</i>			
Juni/ <i>June</i>			
Juli/ <i>July</i>			
Agustus/ <i>August</i>			
September/ <i>September</i>			
Oktober/ <i>October</i>			
November/ <i>November</i>			
Desember/ <i>December</i>			
2021			

Lanjutan Tabel/*Continued Table* 9.3.2

Bulan <i>Month</i>	Penyediaan Makanan dan Minuman/Restoran <i>Food and Beverage Services/Restaurant</i>	Perawatan Pribadi dan Jasa Lainnya <i>Personal Care and Other Services</i>	Umum <i>General</i>
(1)	(11)	(12)	(13)
Januari/ <i>January</i>			
Februari/ <i>February</i>			
Maret/ <i>March</i>			
April/ <i>April</i>			
Mei/ <i>May</i>			
Juni/ <i>June</i>			
Juli/ <i>July</i>			
Agustus/ <i>August</i>			
September/ <i>September</i>			
Oktober/ <i>October</i>			
November/ <i>November</i>			
Desember/ <i>December</i>			
2021			

Sumber/*Source*: BPS, Survei Harga Konsumen/*BPS-Statistics Indonesia, Consumer Price Survey*

PENGELUARAN PENDUDUK

Population Expenditure

PENGELUARAN
BUKAN MAKANAN
non-food consumption

45,33 %



PENGELUARAN
MAKANAN
food consumption

54,67 %



PENGELUARAN RATA-RATA
PERKAPITA SEBULAN
KABUPATEN KAPUAS

RP
IDR

991 611

AVERAGE EXPENDITURE
PER CAPITA PER MONTH
KAPUAS REGENCY

PENGELUARAN BUKAN MAKANAN
DIDOMINASI OLEH
dominated by



Perumahan dan Fasilitas Rumah Tangga
housing and household facility

24,04 %

PENGELUARAN MAKANAN
DIDOMINASI OLEH
dominated by



Makanan dan Minuman Jadi
prepared food and drink

14,02 %

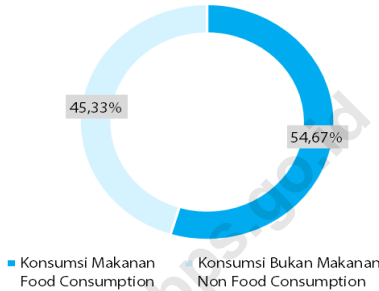
PENJELASAN TEKNIS

TECHNICAL NOTES

1. Data pengeluaran dan konsumsi penduduk menurut kelompok barang diperoleh dari Survei Sosial Ekonomi (Susenas), yang mencakup semua kabupaten/kota di Kalimantan Tengah.
 2. Data konsumsi/pengeluaran rumah tangga yang mulai dikumpulkan pada Susenas 2019 dibagi menjadi dua kelompok yaitu konsumsi makanan dan bukan makanan.
 3. Konsumsi/pengeluaran makanan dirinci menjadi 215 komoditi, masing-masing dikumpulkan data kuantitas dan nilainya.
 4. Konsumsi bukan makanan pada umumnya yang dikumpulkan hanya data nilainya, kecuali untuk beberapa jenis pengeluaran tertentu, seperti penggunaan listrik, air, gas, dan bahan bakar minyak (BBM) yang dikumpulkan kuantitasnya.
1. *Expenditure and consumption data of population by commodity groups are obtained from the Social Economy Survey (SUSENAS), which includes all regency/municipality in Kalimantan Tengah.*
 2. *Data consumption/expenditure of households that is collected on SUSENAS 2019 is divided into two groups namely consumption of food and non-food.*
 3. *Consumption/expenditure of food are specified into 215 commodities, which each commodity is collected the quantities and its value.*
 4. *Non-food consumption, generally data collected are only values, except for some specific types of expenditures, such as the use of electricity, water, gas and fuel oil (BBM), collected quantity.*

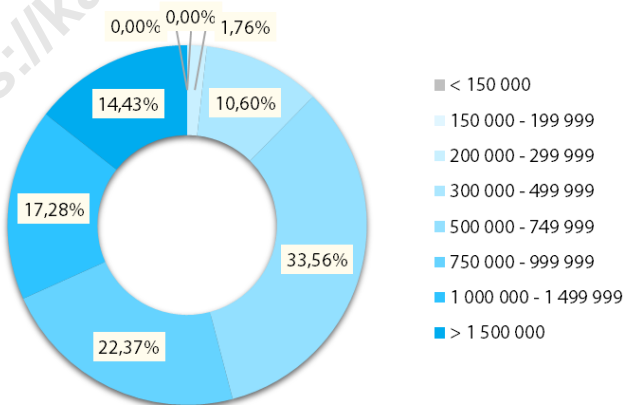
ULASAN	DESCRIPTION
<p>Pengeluaran rata-rata per kapita sebulan penduduk Kabupaten Kapuas tahun 2021 sekitar 991.611 rupiah. Rp542.157 untuk belanja kelompok barang makanan, sedangkan Rp449.455 dikeluarkan untuk belanja barang bukan makanan.</p>	<p><i>Average expenditure per capita a month of Kapuas Regency population in 2021 of about 991,611 rupiahs. 542,157 rupiahs expenditure incurred for the food goods group, while 4249,455 rupiahs expenditure incurred for non-food goods.</i></p>
<p>Untuk kelompok barang makanan, rata-rata pengeluaran tertinggi terdapat pada kelompok Makanan dan Minuman Jadi yaitu sebanyak 139.067 rupiah, diikuti oleh Padi-padian 74.617 rupiah dan Rokok sebanyak 66.386 rupiah.</p>	<p><i>For groups of food items, the average expenditure is highest in the group of Prepared Food and Drink as many as 139,067 rupiahs, followed by Cereals as much as 74,617 rupiahs and Cigarettes for as much as 66,386 rupiah.</i></p>
<p>Sedangkan pada kelompok barang bukan makanan, rata-rata pengeluaran tertingginya terdapat pada kelompok Perumahan dan Fasilitas Rumah Tangga sebanyak 238.424 rupiah, diikuti kelompok Aneka Barang dan Jasa sebanyak 95.432 rupiah, serta Barang Tahan Lama sebanyak 46.296 rupiah.</p>	<p><i>Whereas in the group non-food goods, the highest average spending contained in the Housing and Household Facility as much as 238,424 rupiahs, followed by groups of Goods and Services as much as 95,432 rupiahs, as well as Durable Goods as much as 46,296 rupiahs.</i></p>

Gambar 10.1 Persentase Pengeluaran Perkapita Sebulan Menurut Kelompok Komoditas di Kabupaten Kapuas (persen) 2021
Percentage of Monthly Expenditures per Capita by Commodity Group in Kapuas Regency (percent), 2021



Sumber/Source: Survei Sosial Ekonomi Nasional BPS Kabupaten Kapuas, 2021/National Socioeconomic Survey BPS-Statistics of Kapuas Regency 2021

Gambar 10.2 Persentase Penduduk menurut Golongan Pengeluaran Perkapita Sebulan di Kabupaten Kapuas, 2021
Percentage of Population by Percapita Expenditure Group a Month in Kapuas Regency, 2021



Sumber/Source: Survei Sosial Ekonomi Nasional BPS Kabupaten Kapuas, 2021/National Socioeconomic Survey BPS-Statistics of Kapuas Regency 2021

Tabel 10.1 Rata-rata Pengeluaran Perkapita Sebulan Menurut Kelompok Komoditas di Kabupaten Kapuas (rupiah), 2020 dan 2021
Monthly Average Expenditures per Capita by Commodity Group in Kapuas Regency (rupiahs), 2020 and 2021

Kelompok Komoditas/ <i>Commodity Group</i>	2020	2021
(1)	(2)	(3)
Makanan/<i>Food</i>		
Padi-padian/ <i>Cereals</i>	74 617	
Umbi-umbian/ <i>Tubers</i>	4 853	
Ikan/ Udang/ Cumi/ Kerang/ <i>Fish/ Shrimp/ Common Squid/ Shells</i>	63 872	
Daging/ <i>Meat</i>	25 021	
Telur dan Susu/ <i>Egg and Milk</i>	30 156	
Sayur-sayuran/ <i>Vegetables</i>	40 470	
Kacang-kacangan/ <i>Legumes</i>	8 792	
Buah-buahan/ <i>Fruits</i>	20 787	
Minyak & Kelapa/ <i>Oils and Coconuts</i>	13 460	
Bahan Minuman/ <i>Beverage Stuffs</i>	24 603	
Bumbu-bumbuan/ <i>Spices</i>	15 389	
Konsumsi Lainnya/ <i>Miscellaneous Food Items</i>	14 683	
Makanan & Minuman Jadi/ <i>Prepared Food & Drink</i>	139 067	
Rokok/ <i>Cigarette</i>	66 386	
Jumlah Makanan/<i>Total Food</i>	542 156	
Bukan Makanan/<i>Non Food</i>		
Perumahan dan Fasilitas Rumah Tangga/ <i>Housing and Household Facility</i>	238 424	
Aneka Komoditas dan Jasa/ <i>Goods and Services</i>	95 432	
Pakaian, Alas Kaki, dan Tutup Kepala/ <i>Clothing, Footwear, and Headgear</i>	23 856	
Komoditas Tahan Lama/ <i>Durable Goods</i>	46 296	
Pajak, Pungutan, dan Asuransi/ <i>Tax and Insurance</i>	35 879	
Keperluan Pesta dan Upacara/Kenduri/ <i>Parties and Ceremonies</i>	9 568	
Jumlah Bukan Makanan/<i>Total Non-Food</i>	449 455	
Jumlah/<i>Total</i>	991 611	

Sumber/*Source*: Survei Sosial Ekonomi Nasional BPS Kabupaten Kapuas, 2020-2021/*National Socioeconomic Survey BPS-Statistics of Kapuas Regency 2020-2021*

POPULATION EXPENDITURE

Tabel 10.2 Persentase Pengeluaran Perkapita Sebulan Menurut Kelompok Komoditas di Kabupaten Kapuas (persen), 2020 dan 2021
Percentage of Monthly Expenditures per Capita by Commodity Group in Kapuas Regency (percent), 2020 and 2021

Kelompok Komoditas/ <i>Commodity Group</i>	2020	2021
(1)	(2)	(3)
Makanan/<i>Food</i>		
Padi-padian/ <i>Cereals</i>	7,52	
Umbi-umbian/ <i>Tubers</i>	0,49	
Ikan/ Udang/ Cumi/ Kerang/ <i>Fish/ Shrimp/ Common Squid/ Shells</i>	6,44	
Daging/ <i>Meat</i>	2,52	
Telur dan Susu/ <i>Egg and Milk</i>	3,04	
Sayur-sayuran/ <i>Vegetables</i>	4,08	
Kacang-kacangan/ <i>Legumes</i>	0,89	
Buah-buahan/ <i>Fruits</i>	2,10	
Minyak & Kelapa/ <i>Oils and Coconuts</i>	1,36	
Bahan Minuman/ <i>Beverage Stuffs</i>	2,48	
Bumbu-bumbuan/ <i>Spices</i>	1,55	
Konsumsi Lainnya/ <i>Miscellaneous Food Items</i>	1,48	
Makanan & Minuman Jadi/ <i>Prepared Food & Drink</i>	14,02	
Rokok/ <i>Cigarette</i>	6,69	
Jumlah Makanan/<i>Total Food</i>	54,67	
Bukan Makanan/<i>Non Food</i>		
Perumahan dan Fasilitas Rumah Tangga/ <i>Housing and Household Facility</i>	24,04	
Aneka Komoditas dan Jasa/ <i>Goods and Services</i>	9,62	
Pakaian, Alas Kaki, dan Tutup Kepala/ <i>Clothing, Footwear, and Headgear</i>	2,41	
Komoditas Tahan Lama/ <i>Durable Goods</i>	4,67	
Pajak, Pungutan, dan Asuransi/ <i>Tax and Insurance</i>	3,62	
Keperluan Pesta dan Upacara/ <i>Kenduri/ Parties and Ceremonies</i>	0,96	
Jumlah Bukan Makanan/<i>Total Non-Food</i>	45,33	
Jumlah/ <i>Total</i>	100,00	

Sumber/*Source*: Survei Sosial Ekonomi Nasional BPS Kabupaten Kapuas, 2020-2021/*National Socioeconomic Survey BPS-Statistics of Kapuas Regency 2020-2021*

Tabel 10.3 Persentase Penduduk menurut Golongan Pengeluaran Perkapita Sebulan di Kabupaten Kapuas, 2020 dan 2021
Percentage of Population by Per capita Expenditure Group a Month in Kapuas Regency, 2020 and 2021

Golongan Pengeluaran / Spending Group (Rp)	2020	2021
(1)	(2)	(3)
< 150 000	0,00	
150 000 - 199 999	0,00	
200 000 - 299 999	1,76	
300 000 - 499 999	10,60	
500 000 - 749 999	33,56	
750 000 - 999 999	22,37	
1 000 000 - 1 499 999	17,28	
> 1 500 000	14,43	
Jumlah/Total	100,00	

Sumber/Source: Survei Sosial Ekonomi Nasional BPS Kabupaten Kapuas, 2020-2021/National Socioeconomic Survey BPS-Statistics of Kapuas Regency 2020-2021

POPULATION EXPENDITURE

Tabel 10.4 Pengeluaran Rata-rata Perkapita Sebulan untuk Sub Golongan Makanan dan Bukan Makanan menurut Kelompok Pengeluaran di Kabupaten Kapuas (rupiah), 2021

Average Expenditures per Capita per Month by Group of Food and Non Food Consumption and Expenditure Class in Kapuas Regency (rupiahs), 2021

Jenis Pengeluaran/ Kind of Expenditure	Kelompok Pengeluaran Perkapita Sebulan Expenditure Class per Capita per Month				
	< 150 000	150 000 -	200 000 -	300 000 -	500 000 -
	(2)	(3)	(4)	(5)	(6)
A. Makanan/ Foods					
1. Padi-padian/ Cereals					
2. Umbi-umbian/ Tubers					
3. Ikan/ Udang/ Cumi/ Kerang/ Fish/ Shrimp/ Common Squid/ Shells					
4. Daging/ Meat					
5. Telur dan Susu/ Egg and Milk					
6. Sayur-sayuran/ Vegetables					
7. Kacang-kacangan/ Legumes					
8. Buah-buahan/ Fruits					
9. Minyak & Kelapa/ Oils and Coconuts					
10. Bahan Minuman/ Beverage Stuffs					
11. Bumbu-bumbuan/ Spices					
12. Bahan Makanan Lainnya/ Miscellaneous Food Items					
13. Makanan & Minuman Jadi/ Prepared Food & Drink					
14. Rokok/ Cigarette					

Lanjutan Tabel/*Continued Table* 10.4

Jenis Pengeluaran/ <i>Kind of Expenditure</i>	Kelompok Pengeluaran Perkapita Sebulan <i>Expenditure Class per Capita per Month</i>				
	<	150 000	200 000	300 000	500 000
	150 000	-	-	-	-
(1)	(2)	(3)	(4)	(5)	(6)
B. Bukan Makanan/ <i>Non Foods</i>					
15. Perumahan dan Fasilitas Rumah Tangga/ <i>Housing and Household Facility</i>					
16. Aneka Komoditas dan Jasa/ <i>Goods and Services</i>					
17. Pakaian, Alas Kaki, & Tutup Kepala/ <i>Clothing, Footwear, & Headgear</i>					
18. Komoditas Tahan Lama/ <i>Durable Goods</i>					
19. Pajak, Pungutan, dan Asuransi/ <i>Tax and Insurance</i>					
20. Keperluan Pesta & Upacara/ <i>Parties and Ceremonies</i>					
Rata-rata Pengeluaran Perkapita Sebulan <i>Average Expenditures per Capita per Month</i>					

Lanjutan Tabel/Continued Table 10.4

Jenis Pengeluaran/ Kind of Expenditure	Kelompok Pengeluaran Perkapita Sebulan/ Expenditure Class per Capita per Month			Rata-rata Perkapita/ Per Capita Average
	750 000 -	1 000 000 -	> 1 500 000	
(1)	(7)	(8)	(9)	(10)
A. Makanan/Foods				
1. Padi-padian/Cereals				
2. Umbi-umbian/ Tubers				
3. Ikan/ Udang/ Cumi/ Kerang/ Fish/ Shrimp/ Common Squid/ Shells				
4. Daging/ Meat				
5. Telur dan Susu/ Egg and Milk				
6. Sayur-sayuran/ Vegetables				
7. Kacang-kacangan/ Legumes				
8. Buah-buahan/ Fruits				
9. Minyak & Kelapa/ Oils and Coconuts				
10. Bahan Minuman/ Beverage Stuffs				
11. Bumbu-bumbuan/ Spices				
12. Bahan Makanan Lainnya/ Miscellaneous Food Items				
13. Makanan & Minuman Jadi/ Prepared Food & Drink				
14. Rokok/ Cigarette				

Lanjutan Tabel/*Continued Table* 10.4

Jenis Pengeluaran/ <i>Kind of Expenditure</i>	Kelompok Pengeluaran Perkapita Sebulan/ <i>Expenditure Class per Capita per Month</i>			Rata-rata Perkapita/ <i>Per Capita Average</i>
	750 000 -	1 000 000 -	> 1 500 000	
(1)	(7)	(8)	(9)	(10)
B. Bukan Makanan/ <i>Non Foods</i>				
15. Perumahan dan Fasilitas Rumah Tangga/ <i>Housing and Household Facility</i>				
16. Aneka Komoditas dan Jasa/ <i>Goods and Services</i>				
17. Pakaian, Alas Kaki, & Tutup Kepala/ <i>Clothing, Footwear, & Headgear</i>				
18. Komoditas Tahan Lama/ <i>Durable Goods</i>				
19. Pajak, Pungutan, dan Asuransi/ <i>Tax and Insurance</i>				
20. Keperluan Pesta & Upacara/ Kenduri/ <i>Parties and Ceremonies</i>				
Rata-rata Pengeluaran Perkapita Sebulan <i>Average Expenditures per Capita per Month</i>				

Sumber/*Source*: Survei Sosial Ekonomi Nasional BPS Kabupaten Kapuas, 2021/*National Socioeconomic Survey BPS-Statistics of Kapuas Regency 2021*

Tabel 10.5 Persentase Pengeluaran Rata-rata Perkapita Sebulan untuk Makanan dan Bukan Makanan di Kabupaten Kapuas, 2010-2021
Table Percentage of Average Expenditures per Capita per Month of Food and Non Food in Kapuas Regency, 2010-2021

Tahun/ Year	Konsumsi Makanan/ Food Consumption	Konsumsi Bukan Makanan/ Non Food Consumption
(1)	(2)	(3)
2010	64,65	35,35
2011	59,50	40,50
2012	60,24	39,76
2013	62,11	37,89
2014	62,43	37,57
2015	63,08	36,92
2016	58,29	41,71
2017	63,57	36,43
2018	56,68	43,32
2019	55,37	44,63
2020	54,67	45,33
2021		

Sumber/Source: Survei Sosial Ekonomi Nasional BPS Kabupaten Kapuas, 2010-2021/National Socioeconomic Survey BPS-Statistics of Kapuas Regency 2010-2021

Tabel 10.6 Distribusi Pendapatan menurut Kriteria Bank Dunia dan Indeks Gini di Kabupaten Kapuas, 2010-2021
Distribution of Income by World Bank Criteria and Gini Index in Kapuas Regency, 2010-2021

Tahun/ Year	Kriteria Bank Dunia/ World Bank Criteria			Indeks Gini/ Gini Ratio
	40% Penduduk Berpenghasilan Rendah/ Lower Income Population (40%)	40% Penduduk Berpenghasilan Sedang/ Medium Income Population (40%)	20% Penduduk Berpenghasilan Tinggi/ High Income Population (20%)	
(1)	(2)	(3)	(4)	(5)
2010	20,26	38,59	41,15	0,331
2011	20,66	34,92	44,42	0,347
2012	22,19	36,08	41,74	0,298
2013	22,18	36,06	41,77	0,318
2014	21,90	38,07	40,03	0,307
2015	21,85	38,63	39,52	0,302
2016	20,62	37,54	41,83	0,327
2017	21,65	37,96	40,39	0,310
2018	20,51	38,22	41,27	0,328
2019				0,344
2020				0,316
2021				

Sumber/Source: Survei Sosial Ekonomi Nasional BPS Kabupaten Kapuas, 2010-2019/National Socioeconomic Survey BPS-Statistics of Kapuas Regency 2010-2019

PERDAGANGAN

Trade

KEBERADAAN SARANA PERDAGANGAN **KABUPATEN KAPUAS** 2020
availability of trading facility of Kapuas Regency 2020



MINIMARKET / minimarket

34



RESTORAN/RUMAH MAKAN/
restaurants/food stalls

83

WARUNG/KEDAI MAKANAN MINUMAN
food and beverage stores

1 162



TOKO/WARUNG KELONTONG
shop/grocery stores

3 908



PASAR DENGAN BANGUNAN PERMANEN
market in permanent building

13



KELOMPOK PERTOKOAN
shopping complex

45



PASAR DENGAN BANGUNAN SEMI PERMANEN
market in semi permanent building

59



PASAR TANPA BANGUNAN PERMANEN
market without permanent building

58

PENJELASAN TEKNIS

TECHNICAL NOTES

1. Mini Market adalah tempat usaha yang menjual berbagai jenis barang secara eceran dengan sistem pelayanan mandiri dan semua barang memiliki label harga, dengan luas bangunan kurang dari 400 m².
 2. Restoran adalah tempat usaha yang mempergunakan seluruh bangunan secara permanen untuk menyediakan jasa pangan yang pengolahannya dan penyajiannya secara langsung di tempat sesuai dengan keinginan pada pengguna jasa. Restoran mempunyai ciri bahwa pembeli dikenakan pajak. Izin restoran dan kualifikasinya diberikan oleh Dirjen Pariwisata atau Kanwil Parpostel setempat.
 3. Rumah Makan adalah tempat usaha yang menyediakan jasa pangan yang pengolahan makanannya bisa dilakukan di luar rumah makan. Rumah makan mempunyai ciri pembeli biasanya dikenakan pajak. Izin rumah makan diberikan oleh Dinas Pariwisata Daerah atau Direktorat Perekonomian/Bagian Perekonomian Pemerintah setempat.
1. *Mini Market is a place of business which sell various kinds of goods at retail by self-service system and everything has a price tag, with a building area less than 400 m².*
 2. *Restaurant is a place of business that use the entire building permanently to provide food processing services and presented directly in place in accordance with the wishes of service users. Restaurant has characteristic that the byers have to pay taxes. The license of restaurant and its qualification are awarded by the Directorate General of Tourism of the Regional Office of Tourism, Post, and Telecommunication.*
 3. *Food Stall is a place of business that provide providing food services that food processing can be done outside the facility. Food stall has characteristic that the buyers usually pay taxes. The license of food stall is granted by the Regional Office of Tourism or the Directorate/Section of Economic Affairs at the local government.*

4. Warung/Kedai Makanan Minuman adalah tempat usaha yang menjual makanan dan minuman siap saji yang dijual di bangunan tetap dan tidak mempunyai surat ijin usaha. Ciri utama dari warung/kedai makanan minuman adalah pembeli biasanya tidak dikenakan pajak.
4. *Food and Beverage Store is a place of business that sell prepared food and beverages in the permanent building and does not have a business license. The main characteristic of food and beverage store is buyers usually are not taxed.*
5. Toko/Warung/Kelontong adalah tempat usaha di bangunan tetap yang menjual barang keperluan sehari-hari secara eceran, tidak mempunyai sistem pelayanan mandiri dikelola oleh satu penjual.
5. *Shop/Grocery Store is a place of business that sell daily use items at retail, does not have self-service system, and is managed by a single seller.*
6. Kelompok Pertokoan adalah sejumlah toko yang terdiri dari minimal 10 toko dan mengelompok. Dalam satu kelompok pertokoan, jumlah bangunan fisiknya bisa lebih dari satu.
6. *Shopping Complex is a group of shops consisting at least 10 stores and clumped. In one shopping complex, number of physical buildings can be more than one.*
7. Pasar dengan Bangunan Permanen/Semi Permanen adalah pasar yang menggunakan bangunan tetap dan memiliki lantai, atap, baik berdinding maupun tidak.
7. *Market in the Permanent/Semi Permanent Building is a market that uses the permanent building and have floor, roof, whether it walled or not.*
8. Pasar tanpa Bangunan adalah pasar yang tidak berada dalam bangunan, termasuk pasar terapung.
8. *Market without Building is a market that is nor located within in building, including the floating market.*

ULASAN

Perekonomian Kabupaten Kapuas tidak lepas dari perdagangan. Bahkan, perdagangan merupakan salah satu bidang yang menjadi sumber penghasilan masyarakat Kapuas. Infrastruktur yang mendukung terjadinya perdagangan ada berbagai macam, diantaranya pasar, toko/warung kelontong, toko-toko, dan lainnya. Berdasarkan hasil pendataan Potensi Desa 2021, tercatat terdapat 45 kelompok pertokoan, 13 pasar dengan bangunan permanen, 59 pasar dengan bangunan semi permanen, 58 pasar tanpa bangunan, 34 mini market, 3.908 toko/warung kelontong, 83 restoran/rumah makan, dan 1.162 warung/kedai makanan minuman di Kabupaten Kapuas pada tahun 2021.

DESCRIPTION

The economy of Kapuas regency is inseparable from trade. In fact, trade is one of the main sources of income for the Kapuas people. There are various kinds of infrastructure that support trade, including market, shop/grocery store, stores, and others. Based on the result of 2021 Village Potential Data Collection, there were 45 shopping complex, 13 market in permanent buildings, 59 market in semi permanent buildings, 58 market without permanent buildings, 34 mini market, 3,908 shop/grocery stores, 83 restaurants/food stalls, and 1,162 food and beverage stores in Kapuas Regency in 2021.

Gambar 11 Jumlah Sarana Perdagangan menurut Jenis Sarana Perdagangan di Kabupaten Kapuas, 2021
Figures Number of Trading Facilities by Type of Trading Facility in Kapuas Regency, 2021



Sumber / Source: BPS, Pendataan Potensi Desa (Podes)/BPS-Statistics Indonesia, Village Potential Data Collection

Tabel 11.1 Jumlah Sarana Perdagangan menurut Jenisnya di Kabupaten Kapuas, 2018-2021
Number of Trading Facilities by Type of Facility in Kapuas Regency, 2018-2021

Jenis Sarana Perdagangan <i>Type of Trading Facility</i>	2018	2019	2020	2021
(1)	(2)	(3)	(4)	(5)
Pasar/Market
Toko/Store
Kios
Warung
Jumlah/Total

Sumber / Source: Dinas Perdagangan, Perindustrian, Koperasi dan Usaha Kecil Menengah Kabupaten Kapuas/ Trade, Industrial, Cooperatives and Small Medium Enterprises Office of Kapuas Regency

Tabel 11.2 Jumlah Sarana Perdagangan menurut Kecamatan dan Jenis Sarana Perdagangan di Kabupaten Kapuas, 2020
Number of Trading Facilities by Subdistrict and Type of Trading Facility in Kapuas Regency, 2020

Kecamatan <i>Subdistrict</i>	Sarana Perdagangan/ <i>Trading Facility</i>			
	Kelompok Pertokoan <i>Shopping Complex</i>	Pasar dengan Bangunan Permanen <i>Market in Permanent Buildings</i>	Pasar dengan Bangunan Semi Permanen <i>Market in Semi Permanent Buildings</i>	Pasar tanpa Bangunan <i>Market without Permanent Buildings</i>
(1)	(2)	(3)	(4)	(5)
Kapuas Kuala	-	-	3	3
Tamban Catur	2	2	2	1
Kapuas Timur	-	1	1	1
Selat	30	5	4	12
Bataguh	2	-	6	2
Basarang	1	1	4	7
Kapuas Hilir	-	-	-	6
Pulau Petak	-	-	2	6
Kapuas Murung	-	1	4	4
Dadahup	-	-	7	3
Kapuas Barat	1	-	5	7
Mantangai	6	2	13	6
Timpah	1	-	2	-
Kapuas Tengah	1	1	2	-
Pasak Talawang	-	-	-	-
Kapuas Hulu	1	-	4	-
Mandau Talawang	-	-	-	-
Kapuas	45	13	59	58

Lanjutan Tabel/*Continued Table* 11.2

Kecamatan <i>Subdistrict</i>	Sarana Perdagangan/ <i>Trading Facility</i>			
	Mini Market <i>Mini Market</i>	Toko/Warung Kelontong <i>Shop/Grocery Store</i>	Restoran/Rumah Makan <i>Restaurant/Food Stall</i>	Warung/Kedai Makanan Minuman <i>Food and Beverage Store</i>
(1)	(6)	(7)	(8)	(9)
Kapuas Kuala	-	192	-	22
Tamban Catur	1	219	-	84
Kapuas Timur	2	225	3	48
Selat	25	740	71	328
Bataguh	-	364	1	40
Basarang	2	140	-	55
Kapuas Hilir	2	46	6	16
Pulau Petak	-	154	-	54
Kapuas Murung	2	298	-	127
Dadahup	-	101	-	84
Kapuas Barat	-	295	-	23
Mantangai	-	459	-	89
Timpah	-	180	2	20
Kapuas Tengah	-	178	-	127
Pasak Talawang	-	113	-	10
Kapuas Hulu	-	102	-	31
Mandau Talawang	-	102	-	4
Kapuas	34	3 908	83	1 162

Sumber/*Source*: BPS, Pendataan Potensi Desa (Podes)/BPS-Statistics Indonesia, Village Potential Data Collection

Tabel 11.3 Jumlah Pedagang Terdaftar pada Dinas Perdagangan, Perindustrian, Koperasi dan Usaha Kecil Menengah menurut Kecamatan dan Klasifikasi di Kabupaten Kapuas, 2020
Number of Merchant Registered in Trade, Industrial, Cooperation and Small Medium Enterprises Office by Subdistrict and Classification in Kapuas Regency, 2020

Kecamatan Subdistrict	Pedagang Besar Wholesaler	Pedagang Menengah Medium Trader	Pedagang Kecil Small Trader	Jumlah Total
(1)	(2)	(3)	(4)	(5)
1. Kapuas Kuala	2
2. Tamban Catur	10
3. Kapuas Timur	9
4. Selat	135
5. Bataguh	4
6. Basarang	7
7. Kapuas Hilir	15
8. Pulau Petak	5
9. Kapuas Murung	8
10. Dadahup	5
11. Kapuas Barat	4
12. Mantangai	14
13. Timpah	3
14. Kapuas Tengah	7
15. Pasak Talawang	1
16. Kapuas Hulu	5
17. Mandau Talawang	1
Kapuas	235

Sumber/Sources: Dinas Perdagangan, Perindustrian, Koperasi dan Usaha Kecil Menengah Kabupaten Kapuas/Trade, Industrial, Cooperatives and Small Medium Enterprises Office of Kapuas Regency

Tabel 11.4 Jumlah Perusahaan menurut Bentuk Badan Hukum di Kabupaten Kapuas, 2017-2021
Number of Establishment by Type of Business Entity in Kapuas Regency, 2017-2021

Badan Hukum <i>Business Entity</i>	2017	2018	2019	2020	2021
(1)	(2)	(3)	(4)	(5)	(6)
PT/ <i>Ltd</i>	22	6	25		
CV/ <i>Firma/Limited Partnership</i>	71	15	85		
Koperasi/ <i>Cooperative</i>	4	1	1		
Perorangan/ <i>Personal Establishment</i>	83	126	127		
Lainnya/ <i>Others</i>	-	2	-		
Jumlah/<i>Total</i>	180	150	235		

Sumber/*Source*: Dinas Perdagangan, Perindustrian, Koperasi dan Usaha Kecil Menengah Kabupaten Kapuas/*Trade, Industrial, Cooperatives and Small Medium Enterprises Office of Kapuas Regency*

SISTEM NERACA REGIONAL

System of Regional Accounts

ADHB

current market price

16 542,9

miliar rupiah/billion rupiahs

PRODUK DOMESTIK REGIONAL BRUTO KABUPATEN KAPUAS 2020

Gross Regional Domestic Product
of Kapuas Regency 2020

ADHK

constant market price

10 798,3

miliar rupiah/billion rupiahs



Kontribusi Sektor Pertanian, Kehutanan, dan Perikanan

26,22%



contribution of Agriculture, Forestry, and Fishing sector

26.22%

Kontribusi Sektor Perdagangan Besar & Eceran; Reparasi Mobil & Sepeda Motor

16,84%



contribution of Wholesale & Retail Trade; Repair of Motor Vehicles & Motorcycles sector

16.84%

Kontribusi Sektor Industri Pengolahan

13,10%



contribution of Manufacturing sector

13.10%

PENJELASAN TEKNIS

1. Penghitungan statistik neraca nasional mengikuti buku petunjuk yang diterbitkan oleh Perserikatan Bangsa Bangsa (PBB) dikenal sebagai Sistem Neraca Nasional (SNN). SNN adalah rekomendasi internasional tentang bagaimana menyusun ukuran aktivitas ekonomi yang sesuai dengan standar neraca baku yang didasarkan pada prinsip-prinsip ekonomi. Rekomendasi yang dimaksud dinyatakan dalam sekumpulan konsep, definisi, klasifikasi, dan aturan neraca yang disepakati secara internasional dalam mengukur indikator tertentu seperti Produk Domestik Bruto (PDB). Salah satu bentuk adaptasi pencatatan statistik nasional adalah melakukan perubahan tahun dasar PDB Indonesia dari tahun 2000 ke 2010. Perubahan tahun dasar PDB dilakukan seiring dengan mengadopsi rekomendasi PBB yang tertuang dalam Sistem Neraca Nasional 2008 (SNA 2008)
2. Produk Domestik Bruto pada tingkat nasional serta Produk Domestik Regional Bruto (PDRB) pada tingkat regional (provinsi) menggambarkan kemampuan suatu wilayah untuk

TECHNICAL NOTES

1. *The method used to estimate national accounts statistics is based on the standard guidelines formed by United Nation known as System of National Accounts (SNA). SNA is the internationally agreed standard set of recommendations on how to compile measures of economic activity in accordance with strict accounting conventions based on economic principles. The recommendations are expressed in term of a set of concepts, definitions, classifications and accounting rules that comprise the internationally agreed standard for measuring indicators such as Gross Domestic Product (GDP). One of the improvement in the national statistical system is to rebase GDP form base year 2000 to 2010 in order to capture current economic condition. It is in line with the United Nations (UN) recommendation on 2008 SNA.*
2. *The basic measure of the value added arising from economic activity is known as Gross Domestic Product at the national level and Gross Regional Domestic Product (GRDP) at the*

menciptakan nilai tambah pada suatu waktu tertentu. Untuk menyusun PDB maupun PDRB digunakan 2 pendekatan, yaitu lapangan usaha dan pengeluaran. Keduanya menyajikan komposisi data nilai tambah dirinci menurut sumber kegiatan ekonomi (lapangan usaha) dan menurut komponen penggunaannya. PDB maupun PDRB dari sisi lapangan usaha merupakan penjumlahan seluruh komponen nilai tambah bruto yang mampu diciptakan oleh sektor-sektor ekonomi atas berbagai aktivitas produksinya. Sedangkan dari sisi pengeluaran menjelaskan tentang penggunaan dari nilai tambah tersebut.

3. PDRB menurut lapangan usaha mengalami perubahan klasifikasi dari 9 lapangan usaha menjadi 17 lapangan usaha. PDB menurut lapangan usaha dirinci menurut total nilai tambah dari seluruh sektor ekonomi yang mencakup lapangan usaha Pertanian, Kehutanan, dan Perikanan; Pertambangan dan Penggalian; Industri Pengolahan; Pengadaan Listrik dan Gas; Pengadaan Air, Pengelolaan Sampah, Limbah dan Daur Ulang; Konstruksi; Perdagangan Besar dan Eceran, Reparasi Mobil dan Sepeda Motor; Transportasi dan

*regional level (provinces/regencies/municipalities). To compile these statistics, two approaches have been used, i.e. "production approach" and "expenditure approach". The first approach is to measure value added produced by various kinds of economic activities, while the second approach is to measure final uses of the country's output. In other words, GDP/GRDP is the sum of total value added produced by all economic industries (activities) and the way of using it.*³

3. *GRDP by industry classification changes from 9 sectors to 17 industries. GDP by industry is classified by types of economic activities such as Agriculture, Forestry and Fishing; Mining and Quarrying; Manufacturing; Electricity and Gas; Water supply, Sewerage, Waste Management and Remediation Activities; Construction; Wholesale and Retail Trade; Repair of Motor Vehicles and Motorcycles; Transportation and Storage; Accommodation and FoodService Activities; Information and Communication; Financial and Insurance Activities; Real Estate*

Pergudangan; Penyediaan Akomodasi dan Makan Minum; Informasi dan Komunikasi; Jasa Keuangan dan Asuransi; Real Estat; Jasa Perusahaan; Administrasi Pemerintahan, Pertahanan dan Jaminan Sosial Wajib; Jasa Pendidikan; Jasa Kesehatan dan Kegiatan Sosial; dan Jasa lainnya

Activities; Business Activities; Public Administration; Defence and Compulsory Social Security; Education; Human Health and Social Work Activities; and Other Services Activities.

4. Produk Domestik Regional Bruto maupun agregat turunannya disajikan dalam 2 (dua) versi penilaian, yaitu atas dasar **"harga berlaku"** dan atas dasar **"harga konstan"**. Disebut sebagai harga berlaku karena seluruh agregat dinilai dengan menggunakan harga pada tahun berjalan, sedangkan harga konstan penilaiannya didasarkan kepada harga satu tahun dasar tertentu, dalam publikasi ini digunakan harga tahun 2010.
4. *GRDP and its aggregations are presented in two forms: at current market prices and at constant base year market prices. In presenting current market prices, all aggregates are valued at current market prices, while base year constant market prices are shown by valuing all aggregates at fixed base year prices. Year of 2010 is used as the base year in this publication.*
5. Laju pertumbuhan Produk Domestik Bruto diperoleh dari perhitungan PDRB atas dasar harga konstan. Diperoleh dengan cara mengurangi nilai PDB pada tahun ke-n terhadap nilai pada tahun ke n-1 (tahun sebelumnya), dibagi dengan nilai pada tahun ke n-1, dikalikan dengan 100 persen. Laju pertumbuhan menunjukkan perkembangan
5. *Growth rate of Gross Domestic Product is derived from GDP at constant market prices. It is obtained by subtracting the value of GDP year n with the value of GDP year n-1, divided by the value of GDP year n-1 then multiplied by 100 percent. The growth rate of GDP explains the income growth during the given period.*

agregat pendapatan dari satu waktu tertentu terhadap waktu sebelumnya.

6. PDRB menurut pengeluaran mengalami perubahan klasifikasi dimana pengeluaran konsumsi Lembaga Non Profit yang Melayani Rumah Tangga (LNPR) yang sebelumnya termasuk bagian dari pengeluaran konsumsi rumah tangga menjadi komponen terpisah. Sehingga klasifikasi PDRB menurut pengeluaran dirinci menjadi 7 komponen yaitu komponen pengeluaran konsumsi rumah tangga, pengeluaran konsumsi LNPR, pengeluaran konsumsi pemerintah, pembentukan modal tetap bruto, perubahan inventori, ekspor barang dan jasa, serta impor barang dan jasa.
6. *GRDP by expenditure classification changes where consumption expenditure Non-profit Institutions Serving Households (NPISH) previously included as part of household consumption expenditure is taken out into separate component. So that, GRDP by type of expenditure is classified into: household consumption expenditure, NPISH consumption expenditure, government consumption expenditure, gross fixed capital formation, changes in inventories, export of goods and services, and imports of goods and services.*

ULASAN

DESCRIPTION

Perhitungan Produk Domestik Regional Bruto (PDRB) Kabupaten Kapuas masih menggunakan angka tahun 2010 sebagai tahun dasar. Pada tahun 2021, PDRB Atas Dasar Harga Berlaku Kabupaten Kapuas yaitu 16.542,9 miliar rupiah. Penyumbang terbesar PDRB Kabupaten Kapuas yaitu sektor Pertanian, Kehutanan, dan Perikanan sebesar 26,22 persen, diikuti oleh sektor sektor Perdagangan Besar dan Eceran; Reparasi Mobil dan Sepeda Motor sebesar 16,84 persen, dan sektor Industri Pengolahan sebesar 13,10 persen.

Calculation of Gross Regional Domestic Products in Kapuas Regency still used the number in 2010 as a basic year, In 2021, GRDP at Current Market Price is about 16,542.9 billion rupiahs. Gross Regional Domestic Products dominated by Agriculture, Forestry, and Fishing sectors about 26.22 percent, then Wholesale and Retail Trade; Repair of Motor Vehicles and Motorcycles sector about 16.84 percent, and Manufacturing about 13.10 percent.

Bila PDRB suatu daerah dibagi dengan jumlah penduduk yang tinggal di daerah itu, maka akan dihasilkan suatu PDRB per kapita. PDRB per kapita atas dasar harga berlaku menunjukkan nilai PDRB per kepala atau per satu orang penduduk. Pada tahun 2021, PDRB per kapita Kabupaten Kapuas mencapai 45,82 juta rupiah.

If the GDRP of a region divided by the number of people living in that area, it will produce GRDP per capita. GRDP per capita at current prices shows the value of GRDP per head or per one resident. In 2021, the GRDP per capita in Kapuas Regency reached 45.82 million rupiahs.

Agregat makro lain yang dapat diturunkan dari data PDRB adalah pertumbuhan riil PDRB atau lebih dikenal dengan pertumbuhan ekonomi, yang menggambarkan kinerja pembangunan di bidang ekonomi. Pertumbuhan ekonomi Kabupaten Kapuas tahun 2017-

Another macro aggregates that can be derived from GRDP data is the real growth of GRDP, or better known as the economic growth which describes the performance of economic development. The economic growth (growth rate) of Kapuas Regency in 2017-2021 were 7.29 percent (2017),

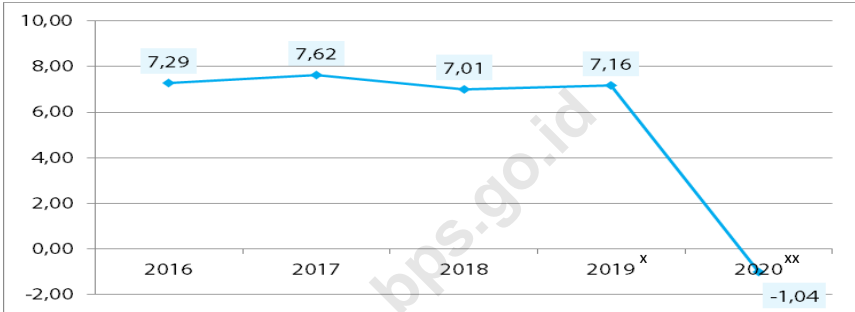
SYSTEM OF REGIONAL ACCOUNTS

2021 sebesar 7,29 persen (2017), 7,62 persen (2018), 7,01 persen (2019), 7,16 persen (2020), dan -1,04 persen (2021).

7.62 percent (2018), 7.01 percent (2019), 7.16 percent (2020), and -1.04 percent (2021).

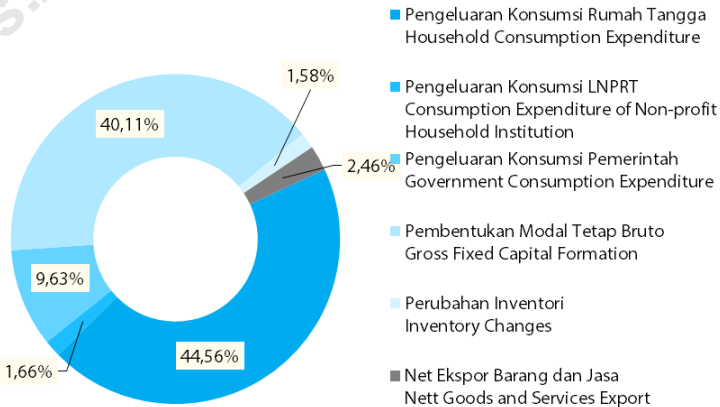
<https://kapuaskab.bps.go.id>

Gambar 12.1 Laju Pertumbuhan Produk Domestik Regional Bruto Atas Dasar Harga Konstan 2010 menurut Lapangan Usaha di Kabupaten Kapuas (persen), 2017-2021
Figures Growth Rate of Gross Regional Domestic Product at 2010 Constant Market Prices by Industry in Kapuas Regency (percent), 2017-2021



Catatan/Notes: ^x) Angka Sementara/Preliminary Figures ^{xx}) Angka Sangat Sementara/Very Preliminary Figures
 Sumber/Source: Diolah dari Hasil Sensus, Survei, dan Berbagai Sumber Lainnya/Processing from Census, Survey, and Other Sources

Gambar 12.2 Distribusi Persentase Produk Domestik Regional Bruto Atas Dasar Harga Berlaku menurut Jenis Pengeluaran di Kabupaten Kapuas (Persen), 2020^{xx}
Figures Percentage Distribution of Gross Regional Domestic Product at Current Market Prices by Type of Expenditure in Kapuas Regency (Percent), 2020^{xx}



Catatan/Notes: ^x) Angka Sementara/Preliminary Figures ^{xx}) Angka Sangat Sementara/Very Preliminary Figures
 Sumber/Source: Diolah dari Hasil Sensus, Survei, dan Berbagai Sumber Lainnya/Processing from Census, Survey, and Other Sources

Tabel 12.1 Produk Domestik Regional Bruto Atas Dasar Harga Berlaku menurut Lapangan Usaha di Kabupaten Kapuas (Miliar Rupiah), 2017-2021
Gross Regional Domestic Product at Current Market Prices by Industry in Kapuas Regency (Billion Rupiahs), 2017-2021

Lapangan Usaha <i>Industry</i>	2017	2018	2019	2020 ^x	2021 ^{xx}
(1)	(2)	(3)	(4)	(5)	(6)
A Pertanian, Kehutanan, dan Perikanan/ <i>Agriculture, Forestry, and Fishing</i>	3 560,3	3 826,1	4 210,1	4 337,1	
B Pertambangan dan Penggalian/ <i>Mining and Quarrying</i>	1 756,7	2 030,8	2 048,4	1 574,3	
C Industri Pengolahan/ <i>Manufacturing</i>	1 581,7	1 766,5	1 922,7	2 167,8	
D Pengadaan Listrik dan Gas/ <i>Electricity and Gas</i>	10,1	12,2	13,2	15,1	
E Pengadaan Air, Pengelolaan Sampah, Limbah dan Daur Ulang/ <i>Water Supply, Sewerage, Waste Management and Remediation Activities</i>	9,2	10,1	10,6	11,8	
F Konstruksi/ <i>Construction</i>	1 126,2	1 256,7	1 380,5	1 298,8	
G Perdagangan Besar dan Eceran; Reparasi Mobil dan Sepeda Motor/ <i>Wholesale and Retail Trade; Repair of Motor Vehicles and Motorcycles</i>	2 123,8	2 466,3	2 822,7	2 785,3	
H Transportasi dan Pergudangan/ <i>Transportation and Storage</i>	497,9	578,8	668,4	690,7	
I Penyediaan Akomodasi dan Makan Minum/ <i>Accommodation and Food Service Activities</i>	235,5	262,4	278,8	262,6	
J Informasi dan Komunikasi/ <i>Information and Communication</i>	133,7	146,3	158,0	174,5	

Lanjutan Tabel/Continued Table 12.1

Lapangan Usaha Industry		2017	2018	2019	2020 ^x	2021 ^{xx}
(1)		(2)	(3)	(4)	(5)	(6)
K	Jasa Keuangan dan Asuransi/ <i>Financial and Insurance Activities</i>	506,0	551,1	610,4	656,0	
L	Real Estat/ <i>Real Estate Activities</i>	420,9	482,2	513,6	520,7	
M,N	Jasa Perusahaan/ <i>Business Activities</i>	3,8	4,3	4,8	4,5	
O	Administrasi Pemerintahan, Pertahanan dan Jaminan Sosial Wajib/ <i>Public Administration, Defence, and Compulsory Social Security</i>	498,6	556,9	621,3	642,8	
P	Jasa Pendidikan/ <i>Education</i>	714,8	796,3	880,2	913,2	
Q	Jasa Kesehatan dan Kegiatan Sosial/ <i>Human Health and Social Work Activities</i>	270,2	304,8	334,9	347,1	
R,S,T,U	Jasa Lainnya/ <i>Other Services Activities</i>	112,1	125,6	140,0	140,5	
Produk Domestik Regional Bruto/ <i>Gross Regional Domestic Product</i>		13 561,5	15 177,6	16 618,4	16 542,9	

Catatan/Notes: ^x) Angka Sementara/*Preliminary Figures*

^{xx}) Angka Sangat Sementara/*Very Preliminary Figures*

Sumber/Source: Diolah dari Hasil Sensus, Survei, dan Berbagai Sumber Lainnya/*Processing from Census, Survey, and Other Sources*

Tabel 12.2 Produk Domestik Regional Bruto Atas Dasar Harga Konstan 2010 menurut Lapangan Usaha di Kabupaten Kapuas (Miliar Rupiah), 2017-2021
Gross Regional Domestic Product at 2010 Constant Market Prices by Industry in Kapuas Regency (Billion Rupiahs), 2017-2021

Lapangan Usaha Industry	2017	2018	2019	2020 ^x	2021 ^{xx}
(1)	(2)	(3)	(4)	(5)	(6)
A Pertanian, Kehutanan, dan Perikanan/ <i>Agriculture, Forestry, and Fishing</i>	2 372,8	2 489,5	2 654,7	2 687,8	
B Pertambangan dan Penggalian/ <i>Mining and Quarrying</i>	1 639,5	1 799,2	1 941,5	1 754,4	
C Industri Pengolahan/ <i>Manufacturing</i>	1 035,0	1 126,8	1 199,6	1 296,7	
D Pengadaan Listrik dan Gas/ <i>Electricity and Gas</i>	7,4	8,4	8,9	10,1	
E Pengadaan Air, Pengelolaan Sampah, Limbah dan Daur Ulang/ <i>Water Supply, Sewerage, Waste Management and Remediation Activities</i>	5,7	5,9	6,0	6,6	
F Konstruksi/ <i>Construction</i>	793,1	829,8	886,0	815,3	
G Perdagangan Besar dan Eceran; Reparasi Mobil dan Sepeda Motor/ <i>Wholesale and Retail Trade; Repair of Motor Vehicles and Motorcycles</i>	1 399,6	1 512,4	1 646,7	1 604,0	
H Transportasi dan Pergudangan/ <i>Transportation and Storage</i>	324,0	352,9	379,5	389,3	
I Penyediaan Akomodasi dan Makan Minum/ <i>Accommodation and Food Service Activities</i>	154,1	165,4	171,7	159,0	
J Informasi dan Komunikasi/ <i>Information and Communication</i>	105,1	112,2	117,2	128,5	

Lanjutan Tabel/Continued Table 12.2

Lapangan Usaha <i>Industry</i>		2017	2018	2019	2020 ^x	2021 ^{xx}
(1)		(2)	(3)	(4)	(5)	(6)
K	Jasa Keuangan dan Asuransi/ <i>Financial and Insurance Activities</i>	362,6	381,0	404,4	434,0	
L	Real Estat/ <i>Real Estate Activities</i>	258,0	272,5	285,1	285,8	
M,N	Jasa Perusahaan/ <i>Business Activities</i>	2,6	2,8	3,0	2,8	
O	Administrasi Pemerintahan, Pertahanan dan Jaminan Sosial Wajib/ <i>Public Administration, Defence, and Compulsory Social Security</i>	336,7	355,5	390,3	385,9	
P	Jasa Pendidikan/ <i>Education</i>	470,4	502,8	538,7	557,9	
Q	Jasa Kesehatan dan Kegiatan Sosial/ <i>Human Health and Social Work Activities</i>	178,2	189,6	197,4	199,8	
R,S,T,U	Jasa Lainnya/ <i>Other Services Activities</i>	70,7	75,7	81,2	80,5	
Produk Domestik Regional Bruto/ <i>Gross Regional Domestic Product</i>		9 515,6	10 182,4	10 911,9	10 798,3	

Catatan/Notes: ^x) Angka Sementara/*Preliminary Figures*

^{xx}) Angka Sangat Sementara/*Very Preliminary Figures*

Sumber/*Source*: Diolah dari Hasil Sensus, Survei, dan Berbagai Sumber Lainnya/*Processing from Census, Survey, and Other Sources*

Tabel 12.3 Distribusi Persentase Produk Domestik Regional Bruto Atas Dasar Harga Berlaku menurut Lapangan Usaha di Kabupaten Kapuas (persen), 2017-2021
Percentage Distribution of Gross Regional Domestic Product at Current Market Prices by Industry in Kapuas Regency (percent), 2017-2021

Lapangan Usaha Industry		2017	2018	2019	2020 ^a	2021 ^{xx}
(1)		(2)	(3)	(4)	(5)	(6)
A	Pertanian, Kehutanan, dan Perikanan/ <i>Agriculture, Forestry, and Fishing</i>	26,25	25,21	25,33	26,22	
B	Pertambangan dan Penggalian/ <i>Mining and Quarrying</i>	12,95	13,38	12,33	9,52	
C	Industri Pengolahan/ <i>Manufacturing</i>	11,66	11,64	11,57	13,10	
D	Pengadaan Listrik dan Gas/ <i>Electricity and Gas</i>	0,07	0,08	0,08	0,09	
E	Pengadaan Air, Pengelolaan Sampah, Limbah dan Daur Ulang/ <i>Water Supply, Sewerage, Waste Management and Remediation Activities</i>	0,07	0,07	0,06	0,07	
F	Konstruksi/ <i>Construction</i>	8,30	8,28	8,31	7,85	
G	Perdagangan Besar dan Eceran; Reparasi Mobil dan Sepeda Motor/ <i>Wholesale and Retail Trade; Repair of Motor Vehicles and Motorcycles</i>	15,66	16,25	16,99	16,84	
H	Transportasi dan Pergudangan/ <i>Transportation and Storage</i>	3,67	3,81	4,02	4,18	
I	Penyediaan Akomodasi dan Makan Minum/ <i>Accommodation and Food Service Activities</i>	1,74	1,73	1,68	1,59	
J	Informasi dan Komunikasi/ <i>Information and Communication</i>	0,99	0,96	0,95	1,05	
K	Jasa Keuangan dan Asuransi/ <i>Financial and Insurance Activities</i>	3,73	3,63	3,67	3,97	
L	Real Estat/ <i>Real Estate Activities</i>	3,10	3,18	3,09	3,15	
M,N	Jasa Perusahaan/ <i>Business Activities</i>	0,03	0,03	0,03	0,03	
O	Administrasi Pemerintahan, Pertahanan dan Jaminan Sosial Wajib/ <i>Public Administration, Defence, and Compulsory Social Security</i>	3,68	3,67	3,74	3,89	
P	Jasa Pendidikan/ <i>Education</i>	5,27	5,25	5,30	5,52	
Q	Jasa Kesehatan dan Kegiatan Sosial/ <i>Human Health and Social Work Activities</i>	1,99	2,01	2,01	2,10	
R,S,T,U	Jasa Lainnya/ <i>Other Services Activities</i>	0,83	0,83	0,84	0,85	
Produk Domestik Regional Bruto <i>Gross Regional Domestic Product</i>		100,00	100,00	100,00	100,00	

Catatan/Notes: ^a) Angka Sementara/*Preliminary Figures* ^{xx}) Angka Sangat Sementara/*Very Preliminary Figures*
 Sumber/*Source*: Diolah dari Hasil Sensus, Survei, dan Berbagai Sumber Lainnya/*Processing from Census, Survey, and Other Sources*

Tabel 12.4 Laju Pertumbuhan Produk Domestik Regional Bruto Atas Dasar Harga Konstan 2010 menurut Lapangan Usaha di Kabupaten Kapuas (persen), 2017-2021
Growth Rate of Gross Regional Domestic Product at 2010 Constant Market Prices by Industry in Kapuas Regency (percent), 2017-2021

Lapangan Usaha <i>Industry</i>		2017	2018	2019	2020 ^x	2021 ^{xx}
(1)		(2)	(3)	(4)	(5)	(6)
A	Pertanian, Kehutanan, dan Perikanan/ <i>Agriculture, Forestry, and Fishing</i>	5,43	4,92	6,64	1,25	
B	Pertambangan dan Penggalian/ <i>Mining and Quarrying</i>	15,11	9,75	7,91	-9,64	
C	Industri Pengolahan/ <i>Manufacturing</i>	5,39	8,87	6,46	8,09	
D	Pengadaan Listrik dan Gas/ <i>Electricity and Gas</i>	55,71	12,98	5,94	13,19	
E	Pengadaan Air, Pengelolaan Sampah, Limbah dan Daur Ulang/ <i>Water Supply, Sewerage, Waste Management and Remediation Activities</i>	1,62	3,75	1,35	10,48	
F	Konstruksi/ <i>Construction</i>	5,20	4,63	6,78	-7,98	
G	Perdagangan Besar dan Eceran; Reparasi Mobil dan Sepeda Motor/ <i>Wholesale and Retail Trade; Repair of Motor Vehicles and Motorcycles</i>	8,96	8,06	8,88	-2,59	
H	Transportasi dan Pergudangan/ <i>Transportation and Storage</i>	11,44	8,93	7,54	2,57	
I	Penyediaan Akomodasi dan Makan Minum/ <i>Accommodation and Food Service Activities</i>	6,43	7,34	3,78	-7,37	
J	Informasi dan Komunikasi/ <i>Information and Communication</i>	6,65	6,74	4,46	9,64	
K	Jasa Keuangan dan Asuransi/ <i>Financial and Insurance Activities</i>	6,74	5,06	6,14	7,32	
L	Real Estat/ <i>Real Estate Activities</i>	4,45	5,62	4,61	0,23	
M,N	Jasa Perusahaan/ <i>Business Activities</i>	5,92	6,25	7,94	-6,67	
O	Administrasi Pemerintahan, Pertahanan dan Jaminan Sosial Wajib/ <i>Public Administration, Defence, and Compulsory Social Security</i>	0,17	5,59	9,80	-1,13	
P	Jasa Pendidikan/ <i>Education</i>	6,39	6,90	7,13	3,56	
Q	Jasa Kesehatan dan Kegiatan Sosial/ <i>Human Health and Social Work Activities</i>	5,85	6,38	4,15	1,21	
R,S,T,U	Jasa Lainnya/ <i>Other Services Activities</i>	6,59	6,96	7,33	-0,91	
Produk Domestik Regional Bruto <i>Gross Regional Domestic Product</i>		7,62	7,01	7,16	-1,04	

Catatan/Notes: ^x) Angka Sementara/*Preliminary Figures* ^{xx}) Angka Sangat Sementara/*Very Preliminary Figures*
 Sumber/Source: Diolah dari Hasil Sensus, Survei, dan Berbagai Sumber Lainnya/*Processing from Census, Survey, and Other Sources*

Tabel 12.5 Produk Domestik Regional Bruto Atas Dasar Harga Berlaku menurut Jenis Pengeluaran di Kabupaten Kapuas (Miliar Rupiah), 2017-2021
Gross Regional Domestic Product at Current Market Prices by Type of Expenditure in Kapuas Regency (Billion Rupiahs), 2017-2021

Jenis Pengeluaran <i>Type of Expenditure</i>	2015	2016	2017	2018 ^x	2019 ^{xx}
(1)	(2)	(3)	(4)	(5)	(6)
Pengeluaran Konsumsi Rumah Tangga/ <i>Household Consumption Expenditure</i>	5 298,6	5 797,2	6 275,3	6 769,5	7 400,8
Pengeluaran Konsumsi LNPRT/ <i>Consumption Expenditure of Non-profit Household Institution</i>	175,5	202,2	219,4	255,4	276,4
Pengeluaran Konsumsi Pemerintah <i>Government Consumption Expenditure</i>	1 252,3	1 333,5	1 397,4	1 528,1	1 599,6
Pembentukan Modal Tetap Bruto <i>Gross Fixed Capital Formation</i>	4 672,6	5 042,2	5 403,2	6 117,0	6 661,3
Perubahan Inventori <i>Inventory Changes</i>	128,1	219,1	245,7	252,5	262,7
Net Ekspor Barang dan Jasa <i>Nett Goods and Services Export</i>	-769,9	-591,5	20,4	242,7	408,3
Produk Domestik Regional Bruto <i>Gross Regional Domestic Product</i>	10 757,1	12 002,9	13 561,5	15 165,2	16 609,2

Catatan/Notes: ^x) Angka Sementara dan masih akan direkonsiliasi kembali/*Preliminary Figures and will be reconciled*

^{xx}) Angka Sangat Sementara dan masih akan direkonsiliasi kembali/*Very Preliminary Figures and will be reconciled*

Sumber/Source: Diolah dari Hasil Sensus, Survei, dan Berbagai Sumber Lainnya/*Processing from Census, Survey, and Other Sources*

Tabel 12.6 Produk Domestik Regional Bruto Atas Dasar Harga Konstan 2010 menurut Jenis Pengeluaran di Kabupaten Kapuas (Miliar Rupiah), 2017-2021
Gross Regional Domestic Product at 2010 Constant Market Prices by Type of Expenditure in Kapuas Regency (Billion Rupiahs), 2017-2021

Jenis Pengeluaran <i>Type of Expenditure</i>	2015	2016	2017	2018 ^x	2019 ^{xx}
(1)	(2)	(3)	(4)	(5)	(6)
Pengeluaran Konsumsi Rumah Tangga/ <i>Household Consumption Expenditure</i>	3 967,6	4 119,6	4 241,7	4 472,2	4 716,1
Pengeluaran Konsumsi LNPRT/ <i>Consumption Expenditure of Non-profit Household Institution</i>	136,3	147,3	155,4	172,5	179,6
Pengeluaran Konsumsi Pemerintah <i>Government Consumption Expenditure</i>	928,0	942,8	953,1	1021,7	1050,9
Pembentukan Modal Tetap Bruto <i>Gross Fixed Capital Formation</i>	3 398,7	3 533,2	3 622,1	3 880,3	4 058,0
Perubahan Inventori <i>Inventory Changes</i>	89,3	158,3	141,3	143,1	146,7
Net Ekspor Barang dan Jasa <i>Nett Goods and Services Export</i>	-278,4	-59,2	401,8	492,5	759,6
Produk Domestik Regional Bruto <i>Gross Regional Domestic Product</i>	8 241,4	8 842,1	9 515,6	10 182,3	10 910,9

Catatan/Notes: ^x) Angka Sementara dan masih akan direkonsiliasi kembali/*Preliminary Figures and will be reconciled*

^{xx}) Angka Sangat Sementara dan masih akan direkonsiliasi kembali/*Very Preliminary Figures and will be reconciled*

Sumber/*Source*: Diolah dari Hasil Sensus, Survei, dan Berbagai Sumber Lainnya/*Processing from Census, Survey, and Other Sources*

Tabel 12.7 Distribusi Persentase Produk Domestik Regional Bruto Atas Dasar Harga Berlaku menurut Jenis Pengeluaran di Kabupaten Kapuas (Persen), 2017-2021
Percentage Distribution of Gross Regional Domestic Product at Current Market Prices by Type of Expenditure in Kapuas Regency (Percent), 2017-2021

Jenis Pengeluaran <i>Type of Expenditure</i>	2015	2016	2017	2018 ^x	2019 ^{xx}
(1)	(2)	(3)	(4)	(5)	(6)
Pengeluaran Konsumsi Rumah Tangga/ <i>Household Consumption Expenditure</i>	49,26	48,30	46,27	44,64	44,56
Pengeluaran Konsumsi LNPR/TK/ <i>Consumption Expenditure of Non-profit Household Institution</i>	1,63	1,68	1,62	1,68	1,66
Pengeluaran Konsumsi Pemerintah <i>Government Consumption Expenditure</i>	11,64	11,11	10,30	10,08	9,63
Pembentukan Modal Tetap Bruto <i>Gross Fixed Capital Formation</i>	43,44	42,01	39,84	40,34	40,11
Perubahan Inventori <i>Inventory Changes</i>	1,19	1,83	1,81	1,66	1,58
Net Ekspor Barang dan Jasa <i>Nett Goods and Services Export</i>	-7,16	-4,93	0,15	1,60	2,46
Produk Domestik Regional Bruto <i>Gross Regional Domestic Product</i>	100,00	100,00	100,00	100,00	100,00

Catatan/Notes: ^x) Angka Sementara dan masih akan direkonsiliasi kembali/*Preliminary Figures and will be reconciled*

^{xx}) Angka Sangat Sementara dan masih akan direkonsiliasi kembali/*Very Preliminary Figures and will be reconciled*

Sumber/Source: Diolah dari Hasil Sensus, Survei, dan Berbagai Sumber Lainnya/*Processing from Census, Survey, and Other Sources*

Tabel 12.8 Laju Pertumbuhan Produk Domestik Regional Bruto Atas Dasar Harga Konstan 2010 menurut Jenis Pengeluaran di Kabupaten Kapuas (Persen), 2017-2021

Growth Rate of Gross Regional Domestic Product at 2010 Constant Market Prices by Type of Expenditure in Kapuas Regency (Percent), 2017-2021

Jenis Pengeluaran <i>Type of Expenditure</i>	2015	2016	2017	2018 ^x	2019 ^{xx}
(1)	(2)	(3)	(4)	(5)	(6)
Pengeluaran Konsumsi Rumah <i>Tangga/Household Consumption Expenditure</i>	3,66	3,83	2,96	5,43	5,45
Pengeluaran Konsumsi LNPR/Non-profit <i>Consumption Expenditure of Non-profit Household Institution</i>	7,22	8,07	5,54	10,96	4,15
Pengeluaran Konsumsi Pemerintah <i>Government Consumption Expenditure</i>	6,17	1,60	1,09	7,19	2,86
Pembentukan Modal Tetap Bruto <i>Gross Fixed Capital Formation</i>	8,50	3,96	2,52	7,13	4,58
Perubahan Inventori <i>Inventory Changes</i>	-	-	-	-	-
Net Ekspor Barang dan Jasa <i>Nett Goods and Services Export</i>	-	-	-	-	-
Produk Domestik Regional Bruto <i>Gross Regional Domestic Product</i>	7,27	7,29	7,62	7,01	7,16

Catatan/Notes: ^x) Angka Sementara dan masih akan direkonsiliasi kembali/*Preliminary Figures and will be reconciled*

^{xx}) Angka Sangat Sementara dan masih akan direkonsiliasi kembali/*Very Preliminary Figures and will be reconciled*

Sumber/Source: Diolah dari Hasil Sensus, Survei, dan Berbagai Sumber Lainnya/*Processing from Census, Survey, and Other Sources*

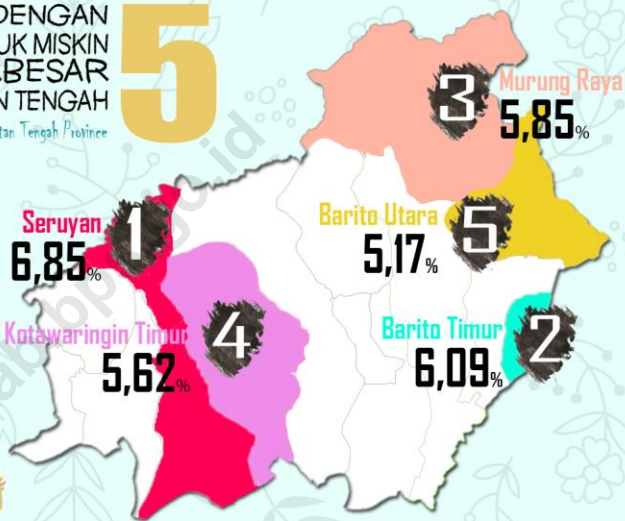
PERBANDINGAN ANTAR KABUPATEN/KOTA

Regency/Municipality Comparison

KABUPATEN/KOTA DENGAN
PERSENTASE PENDUDUK MISKIN
TERBESAR
DI PROVINSI KALIMANTAN TENGAH

five highest percentage of poor people in Kalimantan Tengah Province

5



Kabupaten Kapuas menempati urutan ke-**6** dengan persentase penduduk miskin terbanyak di Provinsi Kalimantan Tengah, yaitu sekitar **5,04** persen.

*Kapuas Regency was at **6**th rank with the most percentage of poor people in Kalimantan Tengah Province, about **5.04** percent*



PENJELASAN TEKNIS

TECHNICAL NOTES

1. Penghitungan statistik neraca regional yang digunakan di sini mengikuti buku petunjuk yang diterbitkan oleh Perserikatan Bangsa Bangsa yang dikenal sebagai "Sistem Neraca Nasional". Namun, penerapan statistik neraca regional tersebut telah disesuaikan dengan kondisi sosial ekonomi Kalimantan Tengah.
 2. Produk Domestik Regional Bruto (PDRB) pada tingkat regional (kabupaten/kota) menggambarkan kemampuan suatu wilayah untuk menciptakan output (nilai tambah) pada suatu waktu tertentu. Untuk menyusun PDRB digunakan 2 pendekatan yaitu Lapangan Usaha dan Pengeluaran. PDRB dari sisi lapangan usaha merupakan penjumlahan seluruh komponen nilai tambah bruto yang mampu diciptakan oleh sektor-sektor ekonomi atas berbagai aktivitas produksinya. Sedangkan dari sisi penggunaan menjelaskan tentang penggunaan dari nilai tambah tersebut.
 3. Penduduk Kalimantan Tengah adalah semua orang yang berdomisili di wilayah
1. *Calculation of regional accounts statistics which is used here follows the user guide published by the United Nations known as the "System of National Accounts". However, the application of regional account statistics has been adjusted to the socio-economic conditions of Kalimantan Tengah.*
 2. *The basic measure of the value added arising from economic is known as Gross Regional Domestic Product (GRDP) at the regional level (regency/municipality). To compile these statistics, two approaches have been used, i.e. "production approach" and "expenditure approach". The first approach is to measure value added produced by various kinds of economic activities, while the second approach is to measure final uses of the country's output. In other words, GRDP is the sum of total value added produced by all economic industries (activities) and the way of using it.*
 3. *The population of Kalimantan Tengah are all residents of the entire territory of Indonesia who*

- Kalimantan Tengah selama 6 (enam) bulan atau lebih atau mereka yang berdomisili kurang dari 6 (enam) bulan namun bertujuan menetap.
- have stayed for six months or longer, and those who intended to stay more than six months even though their length of stay is less than six months.*
4. Penduduk miskin adalah penduduk yang memiliki rata-rata pengeluaran per kapita per bulan di bawah Garis Kemiskinan.
 4. *Poor person is a person whose expenditure per capita per month is below the poverty line is considered to be poor.*
 5. Indeks Pembangunan Manusia (IPM) adalah ukuran ringkas rata-rata capaian/keberhasilan dimensi utama pembangunan manusia yaitu: umur panjang dan hidup sehat, mempunyai pengetahuan, dan memiliki standar hidup yang layak.
 5. *The Human Development Index (HDI) is a summary measure of average in key dimension of human development: a long and healthy life, being knowledgeable, and have decent standard of living.*
 6. Indeks Kemahalan Konstruksi (IKK) adalah merupakan indeks harga yang menggambarkan tingkat kemahalan konstruksi suatu kabupaten/kota dibandingkan kota acuan, yaitu Kota Surabaya.
 6. *Construction Cost Indices is cost index describes the costliness of construction in each regencies/ municipalities compared to the reference city, Surabaya.*
 7. Inflasi adalah kecenderungan naiknya harga barang dan jasa pada umumnya yang berlangsung secara terus menerus.
 7. *Inflation is a tendency to rise in the price of goods and services in general that takes place continuously.*
 8. Indeks Harga Konsumen (IHK) merupakan indeks yang menghitung rata-rata
 8. *Consumer Price Index (CPI) is an index which calculates average price changes of a*

perubahan harga dari suatu paket barang dan jasa yang dikonsumsi oleh rumah tangga dalam kurun waktu tertentu.

commodity package consisting of goods and services that people consumes in a certain period of time.

<https://kapuaskab.bps.go.id>

ULASAN

DESCRIPTION

Pertumbuhan ekonomi Kabupaten Kapuas tahun 2021 sebesar -1,04 persen menempati urutan ke-6 jika dibandingkan kabupaten/kota lain di wilayah Provinsi Kalimantan Tengah.

Economic growth rate of Kapuas Regency in 2021 amounted to -1.04 percent were ranks 6th in comparison to other regency/municipality in the Kalimantan Tengah Province.

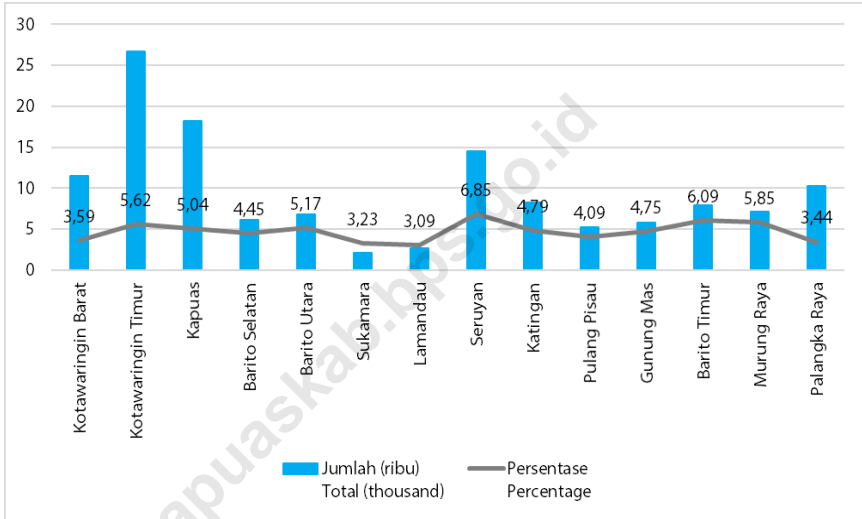
Untuk Indeks Pembangunan Manusia (IPM) Kabupaten Kapuas tahun 2021 menempati urutan ke-9 se-Kalimantan Tengah, dengan nilai indeks 69,48. Hal ini dapat dikatakan sama jika dibandingkan tahun sebelumnya yaitu tahun 2020 yang menempati urutan ke-9 dengan nilai indeks sebesar 69,38.

For the Human Development Index (HDI) 2021 Kapuas Regency ranks 9th in Kalimantan Tengah Province, an index value 69.48. It can be said to be as same as the previous year of 2020 which ranks 9th with a score of 69.38.

Kemudian untuk indeks gini ratio yaitu untuk mengukur ketimpangan pengeluaran penduduk, Kabupaten Kapuas pada tahun 2019 sebesar 0,328.

Then for the gini ratio index is to measure the inequality of population expenditure, Kapuas Regency in 2019 amounted to 0.328.

Gambar 13 Jumlah dan Persentase Penduduk Miskin (ribu) menurut Kabupaten/Kota di Provinsi Kalimantan Tengah, 2021
Figures Number and Percentage of Poor People (thousand) by Regency/Municipality in Kalimantan Tengah Province, 2021



Sumber/Source: Survei Sosial Ekonomi Nasional BPS Kabupaten Kapuas, Maret 2021/ National Socioeconomic Survey BPS-Statistic of Kapuas Regency March 2021

Tabel 13.1 Jumlah Penduduk menurut Kabupaten/Kota di Provinsi Kalimantan Tengah (ribu), 2017-2021
Population by Regency/Municipality in Kalimantan Tengah Province (thousand), 2017-2021

Kabupaten/Kota Regency/Municipality	2017 ¹	2018 ¹	2019 ¹	2020 ¹	2021 ²
(1)	(2)	(3)	(4)	(5)	(6)
<i>Kabupaten/Regency</i>					
01 Kotawaringin Barat	295,3	304,1	312,9	270,4	
02 Kotawaringin Timur	446,1	456,4	466,4	428,9	
03 Kapuas	353,8	356,4	358,8	410,4	
04 Barito Selatan	134,5	135,7	136,8	131,1	
05 Barito Utara	129,3	130,0	130,7	154,8	
06 Sukamara	59,8	62,0	64,3	63,5	
07 Lamandau	78,3	80,5	82,7	97,6	
08 Seruyan	190,0	197,8	205,9	162,9	
09 Katingan	165,3	167,7	170,0	162,2	
10 Pulang Pisau	126,2	126,7	127,1	134,5	
11 Gunung Mas	115,1	117,5	119,9	135,3	
12 Barito Timur	120,3	123,6	126,9	113,2	
13 Murung Raya	115,6	118,2	120,8	111,5	
<i>Kota/Municipality</i>					
71 Palangka Raya	275,7	283,6	291,7	293,5	
Kalimantan Tengah	2 550,2	2 605,3	2 660,2	2 714,9	2 670,0

Sumber/Source: ¹Proyeksi Penduduk Kabupaten/Kota Provinsi Kalimantan Tengah Tahun 2010-2021 (BAPPENAS, BPS, dan UNFPA)/Regency/Municipality Population Projection of Kalimantan Tengah Province 2010-2022 (BAPPENAS, BPS, and UNFPA)

²BPS, Sensus Penduduk (SP) 2021/BPS-Statistics Indonesia, 2021 Population Census

Tabel 13.2 Jumlah Penduduk menurut Jenis Kelamin, Rasio Jenis Kelamin, dan Kabupaten/Kota di Provinsi Kalimantan Tengah (ribu), 2021
Population by Gender, Sex Ratio, and Regency/Municipality in Kalimantan Tengah Province (thousand), 2021

Kabupaten/Kota <i>Regency/Municipality</i>	Laki-laki <i>Male</i>	Perempuan <i>Female</i>	Jumlah <i>Total</i>	Rasio Jenis Kelamin <i>Sex Ratio</i>
(1)	(2)	(3)	(4)	(5)
<i>Kabupaten/Regency</i>				
01 Kotawaringin Barat	140,5	129,9	270,4	108
02 Kotawaringin Timur	222,6	206,3	428,9	108
03 Kapuas	21,0	198,5	410,4	107
04 Barito Selatan	67,1	64,0	131,1	105
05 Barito Utara	80,5	74,3	154,8	108
06 Sukamara	33,4	30,1	63,5	111
07 Lamandau	52,1	45,5	97,6	115
08 Seruyan	86,2	76,7	162,9	112
09 Katingan	84,3	77,9	162,2	108
10 PulangPisau	70,2	64,3	134,5	109
11 Gunung Mas	71,4	64,0	135,3	112
12 Barito Timur	58,1	55,1	113,2	105
13 Murung Raya	57,9	53,6	111,5	108
<i>Kota/Municipality</i>				
71 Palangkaraya	149,4	144,1	293,5	104
Kalimantan Tengah	1 385,7	1 284,3	2 670,0	108

Sumber/*Source*: Proyeksi Penduduk Kabupaten/Kota Provinsi Kalimantan Tengah Tahun 2010-2022 (BAPPENAS, BPS, dan UNFPA)/*Regency/Municipality Population Projection of Kalimantan Tengah Province 2010-2022 (BAPPENAS, BPS, and UNFPA)*

Tabel 13.3 Laju Pertumbuhan Produk Domestik Regional Bruto Atas Dasar Harga Konstan 2010 menurut Kabupaten/Kota di Provinsi Kalimantan Tengah (persen), 2017-2021
Growth Rate of Gross Regional Domestic Product at 2010 Constant Market Prices by Regency/Municipality in Kalimantan Tengah Province (percent), 2017-2021

Kabupaten/Kota Regency/Municipality	2017	2018	2019	2020 ^x	2021 ^{xx}
(1)	(2)	(3)	(4)	(5)	(6)
<i>Kabupaten/Regency</i>					
01 Kotawaringin Barat	6,80	6,48	5,79	0,98	
02 Kotawaringin Timur	7,94	692	7,13	-3,09	
03 Kapuas	7,62	701	7,16	-1,04	
04 Barito Selatan	5,44	512	4,96	-2,91	
05 Barito Utara	6,01	595	5,42	-2,24	
06 Sukamara	6,27	617	6,05	1,98	
07 Lamandau	6,70	685	6,87	1,85	
08 Seruyan	5,18	521	5,09	-2,23	
09 Katingan	6,56	659	5,81	-3,25	
10 Pulang Pisau	5,83	594	6,37	2,69	
11 Gunung Mas	6,63	687	7,21	3,36	
12 Barito Timur	5,98	571	5,45	-2,73	
13 Murung Raya	5,87	561	5,94	-2,48	
<i>Kota/Municipality</i>					
71 Palangka Raya	6,99	714	7,17	-2,67	
Kalimantan Tengah	6,35	6,73	5,61	6,12	-1,40

Catatan/Notes: ^x) Angka Sementara/*Preliminary Figures*

^{xx}) Angka Sangat Sementara/*Very Preliminary Figures*

Sumber/Source: Diolah dari Hasil Sensus, Survei, dan Berbagai Sumber Lainnya/*Processing from Census, Survey, and Other Sources*

REGENCY/MUNICIPALITY COMPARISON

Tabel 13.4 Jumlah Penduduk Miskin menurut Kabupaten/Kota di Provinsi Kalimantan Tengah (ribu), 2017-2021
Number of Poor People by Regency/Municipality in Kalimantan Tengah Province (thousand), 2017-2021

Kabupaten/Kota <i>Regency/Municipality</i>	2017	2018	2019	2020	2021
(1)	(2)	(3)	(4)	(5)	(6)
<i>Kabupaten/Regency</i>					
01 Kotawaringin Barat	13,27	12,90	12,76	11,46	
02 Kotawaringin Timur	27,70	28,20	37,38	26,64	
03 Kapuas	18,80	18,52	18,23	18,17	
04 Barito Selatan	5,95	6,16	5,99	6,12	
05 Barito Utara	6,72	6,50	6,46	6,78	
06 Sukamara	1,99	1,96	2,01	2,13	
07 Lamandau	2,74	2,52	2,47	2,61	
08 Seruyan	14,04	14,56	14,66	14,53	
09 Katingan	9,51	8,73	8,51	8,23	
10 Pulang Pisau	6,54	5,71	5,39	5,21	
11 Gunung Mas	6,67	5,96	5,86	5,78	
12 Barito Timur	8,56	8,05	7,97	7,88	
13 Murung Raya	6,75	7,39	7,21	7,18	
<i>Kota/Municipality</i>					
71 Palangka Raya	9,91	9,78	9,69	10,23	
Kalimantan Tengah	139,16	136,93	134,59	132,94	

Sumber/Source: BPS, Survei Sosial Ekonomi Nasional/ BPS-Statistics Indonesia, National Socioeconomic Survey

Tabel 13.5 Persentase Penduduk Miskin menurut Kabupaten/Kota di Provinsi Kalimantan Tengah (persen), 2017-2021
Percentage of Poor People by Regency/Municipality in Kalimantan Tengah Province (percent), 2017-2021

Kabupaten/Kota Regency/Municipality	2017	2018	2019	2020	2021
(1)	(2)	(3)	(4)	(5)	(6)
<i>Kabupaten/Regency</i>					
01 Kotawaringin Barat	4,52	4,27	4,11	3,59	
02 Kotawaringin Timur	6,24	6,21	5,90	5,62	
03 Kapuas	5,32	5,20	5,09	5,04	
04 Barito Selatan	4,44	4,55	4,39	4,45	
05 Barito Utara	5,21	5,00	4,95	5,17	
06 Sukamara	3,36	3,19	3,16	3,23	
07 Lamandau	3,52	3,15	3,01	3,09	
08 Seruyan	7,46	7,43	7,19	6,85	
09 Katingan	5,78	5,22	5,02	4,79	
10 Pulang Pisau	5,19	4,51	4,24	4,09	
11 Gunung Mas	5,83	5,10	4,91	4,75	
12 Barito Timur	7,17	6,56	6,32	6,09	
13 Murung Raya	5,88	6,28	6,00	5,85	
<i>Kota/Municipality</i>					
71 Palangka Raya	3,62	3,47	3,35	3,44	
Kalimantan Tengah	5,66	5,17	4,98	4,82	

Sumber/Source: BPS, Survei Sosial Ekonomi Nasional/ BPS-Statistics Indonesia, National Socioeconomic Survey

REGENCY/MUNICIPALITY COMPARISON

Tabel 13.6 **Garis Kemiskinan menurut Kabupaten/Kota di Provinsi Kalimantan Tengah (rupiah), 2017-2021**
Table *Poverty Line by Regency/Municipality in Kalimantan Tengah Province (rupiahs), 2017-2021*

Kabupaten/Kota <i>Regency/Municipality</i>	2017	2018	2019	2020	2021
(1)	(2)	(3)	(4)	(5)	(6)
<i>Kabupaten/Regency</i>					
01 Kotawaringin Barat	338 230	334 337	360 942	397 883	
02 Kotawaringin Timur	381 776	393 474	416 777	446 039	
03 Kapuas	283 222	291 820	305 809	332 999	
04 Barito Selatan	377 932	389 405	408 072	433 787	
05 Barito Utara	446 807	450 936	472 552	504 430	
06 Sukamara	427 101	442 086	469 353	522 601	
07 Lamandau	409 912	411 088	430 656	479 514	
08 Seruyan	415 798	428 539	545 971	504 264	
09 Katingan	412 113	420 418	434 609	474 056	
10 Pulang Pisau	347 878	349 978	365 674	395 989	
11 Gunung Mas	388 415	388 964	403 045	438 881	
12 Barito Timur	467 091	478 510	487 185	517 183	
13 Murung Raya	421 903	442 639	462 334	492 693	
<i>Kota/Municipality</i>					
71 Palangka Raya	345 417	353 853	379 420	435 008	
Kalimantan Tengah	401 537	413 529	438 248	485 635	

Sumber/Source: BPS, Survei Sosial Ekonomi Nasional/ BPS-Statistics Indonesia, National Socioeconomic Survey

Tabel 13.7 Indeks Gini menurut Kabupaten/Kota di Provinsi Kalimantan Tengah, 2017-2021
Gini Ratio by Regency/Municipality in Kalimantan Tengah Province, 2017-2021

Kabupaten/Kota Regency/Municipality	2017	2018	2019	2020	2021
(1)	(2)	(3)	(4)	(5)	(6)
<i>Kabupaten/Regency</i>					
01 Kotawaringin Barat	0,309	0,306			
02 Kotawaringin Timur	0,349	0,335			
03 Kapuas	0,310	0,328			
04 Barito Selatan	0,326	0,322			
05 Barito Utara	0,317	0,314			
06 Sukamara	0,337	0,357			
07 Lamandau	0,314	0,303			
08 Seruyan	0,288	0,280			
09 Katingan	0,266	0,301			
10 Pulang Pisau	0,295	0,266			
11 Gunung Mas	0,296	0,309			
12 Barito Timur	0,307	0,317			
13 Murung Raya	0,303	0,320			
<i>Kota/Municipality</i>					
71 Palangka Raya	0,379	0,366			
Kallimantan Tengah	0,343	0,342			

Sumber/Source: BPS, Survei Sosial Ekonomi Nasional/ BPS-Statistics Indonesia, National Socioeconomic Survey

REGENCY/MUNICIPALITY COMPARISON

Tabel 13.8 Indeks Pembangunan Manusia menurut Kabupaten/Kota di Provinsi Kalimantan Tengah, 2017-2021
Human Development Index by Regency/Municipality in Kalimantan Tengah Province, 2017-2021

Kabupaten/Kota Regency/Municipality	2017	2018	2019	2020	2021
(1)	(2)	(3)	(4)	(5)	(6)
<i>Kabupaten/Regency</i>					
01 Kotawaringin Barat	72,11	72,46	72,85	72,87	
02 Kotawaringin Timur	70,17	70,56	71,16	71,31	
03 Kapuas	68,04	68,68	69,38	69,48	
04 Barito Selatan	69,25	69,73	70,10	70,22	
05 Barito Utara	69,07	69,72	70,52	70,59	
06 Sukamara	66,98	67,52	67,95	68,03	
07 Lamandau	69,17	69,70	70,51	70,51	
08 Seruyan	66,14	67,04	67,57	67,58	
09 Katingan	67,56	67,91	68,55	68,68	
10 Pulang Pisau	67,00	67,54	68,34	68,45	
11 Gunung Mas	69,95	70,23	70,65	70,81	
12 Barito Timur	70,57	70,82	71,34	71,39	
13 Murung Raya	67,16	67,56	67,89	67,98	
<i>Kota/Municipality</i>					
71 Palangka Raya	79,69	80,34	80,77	80,77	
Kalimantan Tengah	69,79	70,42	70,91	71,05	

Sumber/Source: BPS, Survei Sosial Ekonomi Nasional/BPS-Statistics Indonesia, National Socioeconomic Survey

Tabel 13.9 Umur Harapan Hidup menurut Kabupaten/Kota di Provinsi Kalimantan Tengah (tahun), 2017-2021
Life Expectancy Rate by Regency/Municipality in Kalimantan Tengah Province (years), 2017-2021

Kabupaten/Kota Regency/Municipality	2017	2018	2019	2020	2021
(1)	(2)	(3)	(4)	(5)	(6)
<i>Kabupaten/Regency</i>					
01 Kotawaringin Barat	70,34	70,43	70,51	70,59	
02 Kotawaringin Timur	69,70	69,75	69,80	69,85	
03 Kapuas	68,59	68,64	68,69	68,74	
04 Barito Selatan	66,78	66,89	66,99	67,09	
05 Barito Utara	71,27	71,28	71,29	71,30	
06 Sukamara	71,41	71,45	71,49	71,53	
07 Lamandau	69,28	69,31	69,34	69,36	
08 Seruyan	69,23	69,24	69,25	69,26	
09 Katingan	65,53	65,62	65,70	65,78	
10 Pulang Pisau	67,86	67,92	67,98	68,04	
11 Gunung Mas	70,15	70,24	70,32	70,40	
12 Barito Timur	67,97	68,06	68,14	68,22	
13 Murung Raya	69,39	69,43	69,47	69,51	
<i>Kota/Municipality</i>					
71 Palangka Raya	73,13	73,16	73,19	73,21	
Kallimantan Tengah	69,59	69,64	69,69	69,74	

Sumber/Source: BPS, Survei Sosial Ekonomi Nasional/ BPS-Statistics Indonesia, National Socioeconomic Survey

REGENCY/MUNICIPALITY COMPARISON

Tabel 13.10 Harapan Lama Sekolah menurut Kabupaten/Kota di Provinsi Kalimantan Tengah (tahun), 2017-2021
Expected Years of Schooling by Regency/Municipality in Kalimantan Tengah Province (years), 2017-2021

Kabupaten/Kota <i>Regency/Municipality</i>	2017	2018	2019	2020	2021
(1)	(2)	(3)	(4)	(5)	(6)
<i>Kabupaten/Regency</i>					
01 Kotawaringin Barat	12,69	12,70	12,71	12,72	
02 Kotawaringin Timur	12,59	12,68	12,69	12,84	
03 Kapuas	12,25	12,54	12,90	12,92	
04 Barito Selatan	12,31	12,53	12,54	12,55	
05 Barito Utara	12,38	12,40	12,48	12,49	
06 Sukamara	11,98	12,10	12,11	12,12	
07 Lamandau	12,45	12,46	12,47	12,48	
08 Seruyan	11,62	11,97	11,98	11,99	
09 Katingan	12,20	12,21	12,51	12,67	
10 Pulang Pisau	12,38	12,39	12,40	12,41	
11 Gunung Mas	11,75	11,76	11,77	11,78	
12 Barito Timur	12,80	12,81	12,82	12,83	
13 Murung Raya	11,72	11,73	11,74	11,75	
<i>Kota/Municipality</i>					
71 Palangka Raya	14,92	14,93	14,94	14,95	
Kalimantan Tengah	12,45	12,55	12,57	12,66	

Sumber/Source: BPS, Survei Sosial Ekonomi Nasional/BPS-Statistics Indonesia, National Socioeconomic Survey

Tabel 13.11 Rata-rata Lama Sekolah menurut Kabupaten/Kota di Provinsi Kalimantan Tengah (tahun), 2017-2021
Table Mean Years of Schooling by Regency/Municipality in Kalimantan Tengah Province (years), 2017-2021

Kabupaten/Kota <i>Regency/Municipality</i>	2017	2018	2019	2020	2021
(1)	(2)	(3)	(4)	(5)	(6)
<i>Kabupaten/Regency</i>					
01 Kotawaringin Barat	8,35	8,36	8,41	8,42	
02 Kotawaringin Timur	7,89	7,90	8,12	8,13	
03 Kapuas	7,50	7,51	7,52	7,59	
04 Barito Selatan	8,67	8,69	8,71	8,82	
05 Barito Utara	8,35	8,59	8,60	8,71	
06 Sukamara	7,83	7,84	7,91	8,01	
07 Lamandau	7,94	7,95	8,38	8,42	
08 Seruyan	7,75	7,76	7,93	7,94	
09 Katingan	8,64	8,65	8,66	8,67	
10 Pulang Pisau	7,67	7,70	8,08	8,18	
11 Gunung Mas	8,96	8,97	9,03	9,14	
12 Barito Timur	9,04	9,05	8,20	9,21	
13 Murung Raya	7,38	7,45	7,46	7,54	
<i>Kota/Municipality</i>					
71 Palangka Raya	11,03	11,42	11,51	11,52	
Kalimantan Tengah	8,29	8,37	8,51	8,59	

Sumber/Source: BPS, Survei Sosial Ekonomi Nasional/BPS-Statistics Indonesia, National Socioeconomic Survey

REGENCY/MUNICIPALITY COMPARISON

Tabel 13.12 Pengeluaran Perkapita Disesuaikan menurut Kabupaten/Kota di Provinsi Kalimantan Tengah (Ribu Rupiah/Orang/Tahun), 2017-2021
Table 13.12 Expenditure Percapita Adjusted by Regency/Municipality in Kalimantan Tengah Province (Thousand Rupiah/Person/Years), 2017-2021

Kabupaten/Kota Regency/Municipality	2017	2018	2019	2020	2021
(1)	(2)	(3)	(4)	(5)	(6)
<i>Kabupaten/Regency</i>					
01 Kotawaringin Barat	12 420	12 788	13 175	13 109	
02 Kotawaringin Timur	11 249	11 556	11 905	11 854	
03 Kapuas	10 421	10 738	11 063	11 015	
04 Barito Selatan	11 031	11 242	11 582	11 486	
05 Barito Utara	9 067	9 357	10 010	9 936	
06 Sukamara	8 177	8 482	8 738	8 674	
07 Lamandau	10 455	10 996	11 278	11 190	
08 Seruyan	8 658	9 110	9 385	9 370	
09 Katingan	10 029	10 327	10 639	10 548	
10 Pulang Pisau	9 365	9 807	10 104	10 047	
11 Gunung Mas	10 276	10 504	10 822	10 793	
12 Barito Timur	10 808	11 000	11 333	11 319	
13 Murung Raya	9 872	10 164	10 471	10 419	
<i>Kota/Municipality</i>					
71 Palangka Raya	13 435	13 677	14 091	14 055	
Kalimantan Tengah	10 492	10 931	11 236	11 154	

Sumber/Source: BPS, Survei Sosial Ekonomi Nasional/BPS-Statistics Indonesia, National Socioeconomic Survey

Tabel 13.13 Indeks Kemahalan Konstruksi (IKK) menurut Kabupaten/Kota di Kalimantan Tengah, 2017-2021
Construction Cost Index by Regency/Municipality in Kalimantan Tengah, 2017-2021

Kabupaten/Kota Regency/Municipality	2017	2018	2019	2020	2021
(1)	(2)	(3)	(4)	(5)	(6)
<i>Kabupaten/Regency</i>					
01 Kotawaringin Barat	89,37	100,04	100,41	96,82	
02 Kotawaringin Timur	94,33	98,81	99,79	101,05	
03 Kapuas	87,27	90,46	93,81	94,10	
04 Barito Selatan	98,09	105,62	101,80	99,72	
05 Barito Utara	98,26	102,28	102,01	100,19	
06 Sukamara	102,88	114,21	112,85	105,68	
07 Lamandau	96,66	105,95	103,95	101,34	
08 Seruyan	95,67	98,63	100,71	101,67	
09 Katingan	94,19	95,89	96,00	93,16	
10 Pulang Pisau	96,66	101,64	101,17	97,62	
11 Gunung Mas	99,60	104,09	103,11	101,81	
12 Barito Timur	93,87	97,17	97,29	96,09	
13 Murung Raya	114,62	122,34	117,13	108,02	
<i>Kota/Municipality</i>					
71 Palangka Raya	95,21	99,05	98,98	97,60	
Kalimantan Tengah	97,47	102,31	101,90	99,55	

Sumber/Source: Survei Indeks Kemahalan Konstruksi BPS Kabupaten/Kota se-Kalimantan Tengah, 2017-2021/Construction Cost Index Survey of BPS of Regency/Municipality in Kalimantan Tengah Province, 2017-2021

Tabel 13.14 Upah Minimum Regional menurut Kabupaten/Kota di Provinsi Kalimantan Tengah (Rp/Bulan), 2017-2021
Table Minimum Regional Wages by Regency/Municipality in Kalimantan Tengah Province (Rp/Month), 2017-2021

Kabupaten/Kota Regency/Municipality	Upah Minimum Regional (UMR) (Rp/bulan) Minimum Regional Wages (Rp/month)				
	2017	2018	2019	2020	2021
(1)	(2)	(3)	(4)	(5)	(6)
<i>Kabupaten/Regency</i>					
01 Kotawaringin Barat	2 391 470	2 599 767	2 808 528	3 047 533	
02 Kotawaringin Timur	2 347 849	2 552 347	2 757 300	2 991 946	
03 Kapuas	2 273 250	2 471 250	2 669 690	2 909 962	
04 Barito Selatan	2 546 298	2 768 081	2 990 358	3 244 837	
05 Barito Utara	2 506 351	2 724 654	3 048 352	3 307 767	
06 Sukamara	2 418 695	2 629 363	2 845 234	3 088 502	
07 Lamandau	2 418 695	2 622 434	2 884 667	3 130 152	
08 Seruyan	2 382 528	2 590 046	2 839 997	3 193 750	
09 Katingan	2 282 988	2 481 836	2 730 019	2 962 344	
10 Pulang Pisau	2 312 869	2 514 319	2 716 218	2 947 368	
11 Gunung Mas	2 263 314	2 460 448	2 706 493	2 936 816	
12 Barito Timur	2 230 500	2 424 776	2 739 997	2 973 171	
13 Murung Raya	2 497 716	2 715 267	2 940 634	3 205 291	
<i>Kota/Municipality</i>					
71 Palangka Raya	2 300 552	2 500 930	2 701 755	2 931 674	
Kalimantan Tengah	2 057 558	2 227 307	2 421 305	2 903 144	

Sumber/Source: Dinas Tenaga Kerja dan Transmigrasi Provinsi Kalimantan Tengah/Regional Office of Transmigration and Man Power of Kalimantan Tengah Province

Tabel 13.15 Laju Inflasi Bulanan di Kota Palangka Raya, Sampit, dan Kalimantan Tengah menurut Bulan, 2021
Table 13.15 *Inflation Rate in Palangka Raya, Sampit, and Kalimantan Tengah by Month, 2021*

Bulan Month	Palangka Raya	Sampit	Kalimantan Tengah
(1)	(2)	(3)	(4)
Januari/January			
Februari/February			
Maret/March			
April/April			
Mei/May			
Juni/June			
Juli/July			
Agustus/August			
September/September			
Oktober/October			
November/November			
Desember/December			
Laju Inflasi/Inflation Rate 2021			
2020	0,71	1,62	1,03
2019	2,70	2,02	2,45
2018	3,68	6,02	4,52
2017	3,11	3,29	3,18
2016	1,91	2,46	2,11
2015	4,20	5,72	4,74

Sumber/Source: Survei Harga Konsumen Badan Pusat Statistik Provinsi Kalimantan Tengah/Consumer Price Survey BPS - Statistics of Kalimantan Tengah Province

ST 2023
SENSUS PERTANIAN

BerAKHLAK
Berorientasi Pelayanan Akuntabel Kompeten
Harmonis Loyal Adaptif Kolaboratif

DATA

MENCERDASKAN BANGSA

— *Enlighten The Nation* —



BADAN PUSAT STATISTIK
KABUPATEN KAPUAS
BPS-Statistics of Kapuas Regency
Jl. Tambun Bungai No. 15 Kuala Kapuas 73514
Telp./Fax. (0513) 21093; E-mail : bps6203@bps.go.id
Website: <http://kapuaskab.bps.go.id>

ISSN 0215-6830

