



**KABUPATEN  
KOTAWARINGIN TIMUR  
DALAM ANGKA** **2022**  
*Kotawaringin Timur Regency in Figures*



**BADAN PUSAT STATISTIK  
KABUPATEN KOTAWARINGIN TIMUR**  
*BPS- Statistics of Kotawaringin Timur Regency*



**KABUPATEN**  
**KOTAWARINGIN TIMUR**  
**DALAM ANGKA** **2022**  
*Kotawaringin Timur Regency in Figures*

**BADAN PUSAT STATISTIK**  
**KABUPATEN KOTAWARINGIN TIMUR**  
*BPS - Statistics of Kotawaringin Timur Regency*

# KABUPATEN KOTAWARINGIN TIMUR DALAM ANGKA 2022

## *Kotawaringin Timur Regency in Figures 2022*

ISSN : 2580-9474  
No. Publikasi/*Publication Number* : 62020.2202  
Katalog/*Catalog* : 1102001.6202  
Ukuran Buku/*Book Size* : 14,8 cm x 21 cm  
Jumlah Halaman/*Number of Pages* : Iviii+ 538 hal/*pages*

Naskah/*Manuscript*:  
BPS Kabupaten Kotawaringin Timur  
*BPS-Statistics of Kotawaringin Timur Regency*

Penyunting/*Editor*:  
BPS Kabupaten Kotawaringin Timur  
*BPS-Statistics of Kotawaringin Timur Regency*

Gambar Kover/*Cover Design*:  
Seksi Integrasi Pengolahan dan Diseminasi Statistik  
*Section of Integration Processing and Statistics Dissemination*

Ilustrasi Kover/*Cover Illustration*:  
Patung Ikan Jelawat Sampit/*Jelawat Fish Statue Sampit*

Sumber Ilustrasi/*Illustration Graphics by*:  
Canva.com

Diterbitkan oleh/*Published by*:  
©BPS Kabupaten Kotawaringin Timur/*BPS-Statistics of Kotawaringin Timur Regency*

Dicetak oleh/*Printed by*:  
CV. Greenery

Dilarang mengumumkan, mendistribusikan, mengomunikasikan, dan/atau menggandakan sebagian atau seluruh isi buku ini untuk tujuan komersil tanpa izin tertulis dari Badan Pusat Statistik.

*Prohibited to announce, distribute, communicate, and/or copy part or all of this book for commercial purpose without permission from BPS-Statistics Indonesia.*

## TIM PENYUSUN/TEAM MEMBERS

Penanggung Jawab : Eddy Surahman, SST.,M.Si.  
Umum/ *General*  
*Responsible*

Pengolah Data dan : Dyah Ayu Susiloningsih S.Tr.Stat.  
Penyusun Naskah/ *Data* Magdalena Sagala A.Md.Stat  
*Processing and Author* Sielvia Sari S.ST  
*Manuscript*

Tata Letak/ *Layouter* : Dyah Ayu Susiloningsih S.Tr.Stat.

Gambar Kulit/ *Cover* : Dyah Ayu Susiloningsih S.Tr.Stat.  
*Design*

Infografis/ *Infographics* : Dyah Ayu Susiloningsih S.Tr.Stat.

Penyunting/ *Editor* : Nia Gracelita S.Tr.Stat.



## KONTRIBUTOR DATA/DATA CONTRIBUTOR

1. BPS Kabupaten Kotawaringin Timur/*BPS-Statistics of Kotawaringin Timur Regency*
2. Badan Meteorologi, Klimatologi, dan Geofisika/*Meteorology, Climatology, and Geophysics Agency*
3. Dinas Pemberdayaan Masyarakat Desa Kabupaten Kotawaringin Timur/*Village Community Empowerment Service of Kotawaringin Timur Regency*
4. Badan Kepegawaian dan Pengembangan Sumber Daya Manusia/*Civil Servant and Human Resources Development Agency of Kotawaringin Timur Regency*
5. KPPN- Kantor Pelayanan Perbendaharaan Negara Sampit/*State Treasury Offices of Sampit*
6. Sekretariat DPRD Kabupaten Kotawaringin Timur/*Secretary of Parliament Kotawaringin Timur Regency*
7. BKAD- Badan Keuangan dan Aset Daerah Kabupaten Kotawaringin Timur /*Regional Financial and Assets Management Office of Kotawaringin Timur Regency*
8. Dinas Tenaga Kerja dan Transmigrasi Kabupaten Kotawaringin Timur/*Regional Office of Manpower and Transmigration of Kotawaringin Timur Regency*
9. Kementerian Pendidikan, Kebudayaan, Riset, dan Teknologi, Sistem Data Pokok Pendidikan, data semester ganjil/*Ministry of Educations, Culture, Research, and Technology, Basic Education Data System, odd semester*
10. Kementerian Agama Kabupaten Kotawaringin Timur/*Ministry Religion of Kotawaringin Timur Regency*
11. Dinas Pemuda dan Olahraga Kabupaten Kotawaringin Timur/*Sport and Youth Government Service of Kotawaringin Timur Regency*
12. Dinas Kesehatan Kabupaten Kotawaringin Timur/*Health Office of Kotawaringin Timur Regency*
13. Dinas Pemberdayaan Perempuan, Perlindungan Anak, Pengendalian Penduduk Dan Keluarga Berencana Kabupaten Kotawaringin Timur/*Family Planning and Women Empowerment Services of Kotawaringin Timur Regency*
14. 2Pengadilan Agama Kotawaringin Timur/*Religion Court of Kotawaringin Timur Regency*
15. KPP- Kantor Pajak Pratama Kabupaten Kotawaringin Timur/*Tax Office of Kotawaringin Timur Regency*

16. POLRES- Kepolisian Resort Kotawaringin Timur/ *Police Office of Kotawaringin Timur Regency*
17. Pengadilan Negeri Sampit/*State Court of Sampit*
18. Lembaga Pemasyarakatan Kelas IIB Sampit/*Class IIB Penitentiary of Sampit*
19. Dinas Pertanian Kabupaten Kotawaringin Timur/*Agriculture Office of Kotawaringin Timur Regency*
20. Dinas Perikanan Kabupaten Kotawaringin Timur/*Fishery Office of Kotawaringin Timur Regency*
21. PT. PLN Persero Sampit/*PT PLN Sampit*
22. Perusahaan Air Minum Daerah (PDAM) Kabupaten Kotawaringin Timur/*Water Supply Establishment of Kotawaringin Timur Regency*
23. DPMPSTP- Dinas Penanaman Modal Pelayanan Terpadu Satu Pintu Kabupaten Kotawaringin Timur/*DPMPTSP - Licensing Sevice and Investement Office of Kotawaringin Timur Regency*
24. Dinas Kebudayaan dan Pariwisata Kabupaten Kotawaringin Timur/*Coulture and Tourism Department of Kotawaringin Timur Regency*
25. Dinas Pekerjaan Umum Kabupaten Kotawaringin Timur/*Public Work Service of Kotawaringin Timur Regency*
26. Bandara H. Asan Sampit/*H. Asan Sampit Airport*
27. Dinas Perhubungan, Komunikasi dan Informatika Provinsi Kalimantan Tengah/ *Regional Office of Transportation, and Telecommunication Kalimantan Tengah Province*
28. KSOP-Kantor Kesyahbandaran dan Otoritas Pelabuhan Kabupaten Kotawaringin Timur/ *KSOP- Aurtority Port Services Of Kotawaringin Timur Regency*
29. PT POS Indonesia (Persero) Sampit / *Indonesian Post of Sampit*
30. Dinas Komunikasi dan Informatika Kabupaten Kotawaringin Timur / *Kotawaringin Timur Regency Communication and Information Office*
31. Bank Indonesia/*Indonesia Bank*
32. Dinas Koperasi Dan Usaha Kecil dan Menengah Kabupaten Kotawaringin Timur/*Regional of Cooperation and Micro, Small and Medium Enterprises of Kotawaringin Timur Regency*

33. Dispenda Kabupaten Kotawaringin Timur/*Dispenda Kotawaringin Timur Regency*
34. *Sumber/Source*: BPBD-Badan Penanggulangan Bencana Daerah Kabupaten Kotawaringin Timur/*BPBD- Kotawaringin Timur Regency Disaster Management Agency*
35. BULOG- Badan Urusan Logistik Kabupaten Kotawaringin Timur/*BULOG- Bureau of Logistics of Kotawaringin Timur Regency*
36. Dinas Sosial Kabupaten Kotawaringin Timur/ *Social Service of Kotawaringin Timur Regency*
37. Kantor Imigrasi Kelas II TPI Sampit Kabupaten Kotawaringin Timur/*Immigration Class II Office of Kotawaringin Timur Regency*
38. Kejaksaan Negeri Sampit/*State Judiciary of Sampit*

<https://kotimkab.bps.go.id>









KEPALA BPS KABUPATEN KOTAWARINGIN TIMUR  
*CHIEF STATISTICIAN OF KOTAWARINGIN TIMUR REGENCY*



Eddy Surahman, SST., M.Si.





## Kata Pengantar


Kabupaten Kotawaringin Timur Dalam Angka 2022 merupakan publikasi tahunan yang diterbitkan oleh Badan Pusat Statistik (BPS) Kabupaten Kotawaringin Timur. Publikasi ini memuat gambaran umum tentang Kotawaringin Timur dalam angka-angka. Data yang dihimpun adalah statistik dasar yang bersumber dari BPS, statistik sektoral yang bersumber dari instansi pemerintah, dan statistik khusus yang bersumber dari instansi lainnya. Publikasi ini merupakan upaya dalam mengembangkan perstatistikan daerah agar tersedia data yang terpadu bagi berbagai keperluan di daerah ini.

Seiring dengan perkembangan kebutuhan konsumen data, publikasi Kabupaten Kotawaringin Timur Dalam Angka mengalami penyempurnaan dengan melakukan penambahan dan penyederhanaan tabel-tabel. Dari sisi kemudahan akses data, publikasi dan data-data dalam publikasi ini dapat diperoleh dengan mengunjungi website BPS Kabupaten Kotawaringin Timur (<http://kotimkab.bps.go.id>) tanpa berbayar.

Publikasi ini dapat terwujud berkat kerja sama dan partisipasi dari berbagai pihak. Kepada semua pihak yang telah memberikan kontribusi, kami sampaikan penghargaan dan terima kasih. Semoga penyajian data statistik ini dapat bermanfaat bagi semua pihak, terutama dalam rangka menyusun dan melaksanakan pembangunan. Kami mengharapkan tanggapan dan saran untuk perbaikan edisi yang akan datang.

Sampit, Februari 2022

Kepala BPS  
Kabupaten Kotawaringin Timur,

  
Eddy Surahman, SST.,M.Si.



## Preface

*Kotawaringin Timur Regency in Figures 2022 is an annual publication published by BPS-Statistics of Kotawaringin Timur Regency. The publication provides general pictures of in figures. The collection data consist of basic statistic sourced from BPS-Statistics Indonesia, sectoral statistic sourced from government institutions, and particular statistics sourced from private organizations. This is an effort to improve regional statistics to provide integrated data for various purposes in this area.*

*In line with the increasing of data consumer needs, the Kotawaringin Timur Regency in Figures have been continuously improved by adding and simplifying the tables. The publication and series of the tables published by BPS-Statistics of Kotawaringin Timur Regency can be viewed or downloaded from the website [kotimkab.bps.go.id](https://kotimkab.bps.go.id) for free as our commitment to provide an immediate and easier access to the data.*

*We are grateful to all government institutions and private organizations for providing the data and information contained in this edition. As always, comments relating to the content are most welcome.*

*Sampit, February 2022  
Chief Statistician of  
Kotawaringin Timur Regency,*

*Eddy Surahman, SST.,M.Si.*

## Daftar Isi/Contents

	Halaman/Page
Tim Penyusun/ <i>Team Members</i> .....	iii
Kontributor Data/ <i>Data Contributor</i> .....	v
Peta Wilayah Kabupaten Kotawaringin Timur/ <i>Map Of Kotawaringin Timur Regency</i> .....	ix
Kata Pengantar.....	xiii
<i>Preface</i> .....	xiv
Daftar Isi/ <i>Contents</i> .....	xv
Daftar Tabel/ <i>List Of Tables</i> .....	xix
Daftar Gambar/ <i>List Of Figures</i> .....	liii
Penjelasan Umum/ <i>Explanatory Notes</i> .....	lv
Statistik Kunci/ <i>Key Statistics</i> .....	lvii
1. Geografi dan Iklim/ <i>Geography and Climate</i> .....	1
1.1. Geografi/ <i>Geography</i> .....	15
1.2. Iklim/ <i>Climate</i> .....	28
2. Pemerintahan/ <i>Government</i> .....	39
2.1. Wilayah Administratif/ <i>Administrative Area</i> .....	53
2.2. Sumber Daya Manusia/ <i>Human Resources</i> .....	55
2.3. Dewan Perwakilan Rakyat Daerah/ <i>Regional House of Representatives</i> .....	77
2.4. Keuangan Daerah/ <i>Government Finance</i> .....	80
3. Kependudukan dan Ketenagakerjaan/ <i>Population and Employment</i> .....	89
3.1. Penduduk/ <i>Population</i> .....	107
3.2. Ketenagakerjaan/ <i>Employment</i> .....	114
4. Sosial dan Kesejahteraan Rakyat/ <i>Social and Welfare</i> .....	129



4.1.	Pendidikan/ <i>Education</i> .....	147
4.2.	Kesehatan/ <i>Health</i> .....	182
4.3.	Agama / <i>Religion</i> .....	217
4.4.	Perumahan dan Lingkungan/ <i>Housing and Environment</i> .....	237
4.5.	Kriminalitas/ <i>Crime</i> .....	257
4.6.	Kemiskinan/ <i>Poverty</i> .....	278
5.	Pertanian, Kehutanan, Peternakan, dan Perikanan/ <i>Agriculture, Forestry, Livestock, and Fishery</i> .....	283
5.1.	Tanaman Pangan dan Palawija / <i>Food Crops and Secondary Crops</i> .....	299
5.2.	Hortikultura/ <i>Horticulture</i> .....	307
5.3.	Perkebunan/ <i>Estate Crops</i> .....	331
5.4.	Peternakan/ <i>Livestock</i> .....	335
5.5.	Perikanan/ <i>Fishery</i> .....	345
6.	Pertambangan dan Energi/ <i>Mining and Energy</i> .....	361
6.1.	Listrik/ <i>Electricity</i> .....	371
6.2.	Distribusi Air/ <i>Water Supply</i> .....	379
6.3.	Industri/ <i>Industry</i> .....	381
7.	Pariwisata/ <i>Tourism</i> .....	387
8.	Transportasi Dan Komunikasi/ <i>Transportation And Communication</i> .....	413
8.1.	Transportasi/ <i>Transportation</i> .....	425
8.2.	Komunikasi/ <i>Communication</i> .....	438
9.	Perbankan, Koperasi, dan Harga-Harga/ <i>Bank, Cooperatives, and Prices</i> .....	445
9.1.	Perbankan/ <i>Bank</i> .....	453
9.2.	Koperasi/ <i>Cooperatives</i> .....	457
9.3.	Harga-harga/ <i>Prices</i> .....	465
10.	Pengeluaran penduduk dan konsumsi makanan/ <i>population expenditure and food consumption</i> .....	475
11.	Sistem Neraca Regional/ <i>System Of Regional Accounts</i> .....	489

11.1	Produk Domestik Regional Bruto Menurut Lapangan Usaha/ <i>Gross Regional Domestic Product By Industrial Origin</i> .....	501
11.2	Produk Domestik Regional Bruto Menurut Pengeluaran/ <i>Gross Regional Domestic Product By Expenditure</i> .....	509
12.	Perbandingan Antar Kabupaten/Kota / <i>Regency/Municipality Comparison</i> .....	513

<https://kotimkab.bps.go.id>

<https://kotimkab.bps.go.id>

## Daftar Tabel/*List Of Tables*

Halaman/*Page*

1.	Geografi dan Iklim/ <i>Geography and Climate</i> .....	1
1.1.	Geografi/ <i>Geography</i> .....	15
1.1.1	Luas Daerah Menurut Kecamatan di Kabupaten Kotawaringin Timur, 2021.....	15
	<i>Total Area by Sub District in Kotawaringin Timur Regency, 2021</i> .....	15
1.1.2	Luas Wilayah Menurut Kecamatan dan Desa/Kelurahan di Kabupaten Kotawaringin Timur, 2021.....	18
	<i>Total Area by Sub District and Village/Kelurahan in Kotawaringin Timur Regency, 2021</i> .....	18
1.1.3	Nama Sungai Menurut Rata-Rata Kedalaman dan Lebar, Panjang di Kabupaten Kotawaringin Timur, 2021.....	27
	<i>Names of River by Average of Depth, Width and Length in Kotawaringin Timur Regency, 2021</i> .....	27
1.2.	Iklim/ <i>Climate</i> .....	28
1.2.1	Rata-rata Suhu Udara Menurut Bulan di Kabupaten Kotawaringin Timur, 2021.....	28
	<i>Average Temperature by Month in Kotawaringin Timur Regency, 2021</i> .	28
1.2.2	Rata-rata Kelembaban Udara Menurut Bulan di Kabupaten .....	29
	<i>Average of Humidity by Month in Kotawaringin Timur Regency, 2021</i> ...	29
1.2.3	Rata-rata Penguapan Udara Menurut Bulan di Kabupaten Kotawaringin Timur, 2021.....	30
	<i>Average of Evaporate by Month in Kotawaringin Timur Regency, 2021</i>	30
1.2.4	Jumlah Curah Hujan dan Hari Hujan Menurut Bulan di Kabupaten Kotawaringin Timur, 2021 .....	31
	<i>Amount of Precipitation and Number of Rainy Days by Month in Kotawaringin Timur Regency, 2021</i> .....	31

1.2.5	Rata-Rata Lama Penyinaran Matahari Menurut Bulan di Kabupaten Kotawaringin Timur, 2021 .....	32
	<i>Average Duration of Sunshine by Month in Kotawaringin Timur Regency, 2021</i> .....	32
1.2.6	Rata-Rata Kecepatan Angin dan Arah Angin Menurut Bulan di Kabupaten Kotawaringin Timur, 2021 .....	33
	<i>Average of Wind Velocity by Month in Kotawaringin Timur Regency, 2021</i>	33
1.2.7	Kejadian Cuaca Khusus (hari) Menurut Bulan di Kabupaten Kotawaringin Timur, 2021 .....	36
	<i>Climate Phenomenom (day) by Month in Kotawaringin Timur Regency, 2021</i> .....	36
1.2.8	Sebaran Titik Panas (Hotspot) Menurut Bulan di Kabupaten Kotawaringin Timur, 2021 .....	37
	<i>Hotspot location by Month in Kotawaringin Timur Regency, 2021</i> .....	37
1.2.9	Rata-rata Tekanan Udara Menurut Bulan di Kabupaten Kotawaringin Timur, 2021 .....	38
	<i>Average Temperature by Month in Kotawaringin Timur Regency, 2021</i> .	38
2.	Pemerintahan/Government.....	39
2.1.	Wilayah Administratif/ <i>Administrative Area</i> .....	53
2.1.1	Jumlah Desa <sup>1</sup> Menurut Kecamatan di Kabupaten Kotawaringin Timur, 2017 - 2021 .....	53
	<i>Number of Villages<sup>1</sup> by Sub District in Kotawaringin Timur Regency, 2017-2021</i> .....	53
2.1.2	Jumlah RT, RW, dan BPD Menurut Kecamatan di Kabupaten Kotawaringin Timur, 2021 .....	54
	<i>Number of RT, RW, and BPD by Subdistrict in Kotawaringin Timur Regency, 2021</i> .....	54
2.2.	Sumber Daya Manusia/ <i>Human Resources</i> .....	55
2.2.1	Jumlah Pegawai Negeri Sipil Menurut Jabatan dan Jenis Kelamin di Kabupaten Kotawaringin Timur, 2020 dan 2021 .....	55

	<i>Number of Civil Servants by Occupation and Sex in Kotawaringin Timur Regency, 2020 and 2021</i> .....	55
2.2.2	Jumlah Pegawai Negeri Sipil Menurut Tingkat Pendidikan dan Jenis Kelamin di Kabupaten Kotawaringin Timur, 2020 dan 2021 .....	56
	<i>Number of Civil Servants by Educational Level and Sex in Kotawaringin Timur Regency, 2020 and 2021</i> .....	56
2.2.3	Jumlah Pegawai Negeri Sipil Menurut Tingkat Kepangkatan dan Jenis Kelamin di Kabupaten Kotawaringin Timur, 2020 dan 2021 .....	57
	<i>Number of Civil Servants by Educational Level and Sex in Kotawaringin Timur Regency, 2020 and 2021</i> .....	57
2.2.4	Jumlah Pegawai Negeri Sipil Daerah Menurut Jenis Kelamin di Kabupaten Kotawaringin Timur, 2012 - 2021 .....	59
	<i>Number of Regionaal Civil Servant by Sex in Kotawaringin Timur Regency, 2012-2021</i> .....	59
2.2.5	Jumlah Pegawai Negeri Sipil Daerah Laki-Laki Menduduki Jabatan di Lingkungan Pemerintah Daerah di Kabupaten Kotawaringin Timur, 2021.....	60
	<i>Number of Men Regional Civil Servant that Occupied Chair at Kotawaringin Timur Regency, 2021</i> .....	60
2.2.6	Jumlah Pegawai Negeri Sipil Daerah Perempuan Menduduki Jabatan di Lingkungan Pemerintah Daerah di Kabupaten Kotawaringin Timur, 2021.....	64
	<i>Number of Women Regional Civil Servant that Occupied Chair at Kotawaringin Timur Regency, 2021</i> .....	64
2.2.7	Jumlah Pegawai Negeri Sipil Daerah Menurut Unit Kerja/Satuan Kerjadan Golongan Kepangkatan di Kabupaten Kotawaringin Timur, 2021.....	68
	<i>Number of Regional Civil Servant by Work Unit and Hierarcy Kotawaringin Timur Regency, 2021</i> .....	68
2.2.8	Jumlah Pegawai Negeri Sipil Menurut Kelompok Umur dan Jenis Kelamin di Kotawaringin Timur, 2021.....	72
	<i>Number of Civil Servants by Age Group and Sex in Kotawaringin Timur Regency, 2021</i> .....	72
2.2.9	Jumlah Pegawai Negeri Sipil Menurut Masa Kerja dan Jenis Kelamin di Kotawaringin Timur, 2021 .....	73
	<i>Number of Civil Servants by Work Period and Sex in Kotawaringin Timur Regency, 2021</i> .....	73

2.2.10	Jumlah Pegawai Negeri Sipil Menurut Dinas/Instansi Pemerintah Pusat dan Jenis Kelamin di Kabupaten Kotawaringin Timur, 2021 .....	74
	<i>Number of Civil Servants by Central Institution/Office and Sex in Kotawaringin Timur Regency, 2021 .....</i>	<i>74</i>
2.2.11	Jumlah Pegawai Negeri Sipil Menurut Kementerian/Lembaga dan Golongan di KPPN Sampit di Kabupaten Kotawaringin Timur, 2021 ..	76
	<i>Number of Central Government Civil Servants by Ministry/Institution and Rank at KPPN Office of Sampit in Kotawaringin Timur Regency, 2021 ....</i>	<i>76</i>
2.3.	Dewan Perwakilan Rakyat Daerah/ <i>Regional House of Representatives</i> .....	77
2.3.1	Jumlah Anggota Dewan Perwakilan Rakyat Daerah Menurut Partai Politik dan Jenis Kelamin di Kabupaten Kotawaringin Timur, 2021 ....	77
	<i>Number of Members of The Regional House of Representatives by Political Parties and Sex in Kotawaringin Timur Regency, 2021 .....</i>	<i>77</i>
2.3.2	Jumlah Anggota Dewan Perwakilan Rakyat Daerah Menurut Tingkat Pendidikan dan Jenis Kelamin di Kabupaten Kotawaringin Timur, 2021 .....	78
	<i>Number of Members of The Regional House of Representatives by Educational Level and Sex in Kotawaringin Timur Regency, 2021 .....</i>	<i>78</i>
2.3.3	Jumlah Perda dan Perda Inisiatif DPRD Kabupaten Kotawaringin Timur, 2014 – 2021 .....	79
	<i>Number of Local Regulation and Initiative Local Regulation By Secretary Of Parliament of Kotawaringin Timur Regency, 2014-2021 .....</i>	<i>79</i>
2.4.	Keuangan Daerah/ <i>Government Finance</i> .....	80
2.4.1	Realisasi Pendapatan Pemerintah Kabupaten Kotawaringin Timur Menurut Jenis Pendapatan (ribu rupiah), 2020–2021.....	80
	<i>Total Actual Revenues of Government of Kotawaringin Timur Regency by Source of Revenues (thousand rupiahs), 2020–2021 .....</i>	<i>80</i>
2.4.2	Realisasi Belanja Pemerintah Kabupaten Kotawaringin Timur Menurut Jenis Belanja (ribu rupiah), 2020-2021.....	82
	<i>Actual Expenditures of Kotawaringin Timur Regency by Kind of Expenditures (thousand rupiahs), 2020-2021.....</i>	<i>82</i>

2.4.3	Anggaran Pendapatan Pemerintah Kabupaten Kotawaringin Timur Menurut Jenis Pendapatan (ribu rupiah), 2020-2021 .....	83
	<i>Budget Revenues of Government of Kotawaringin Timur Regency by Source of Revenues (thousand rupiahs), 2020-2021 .....</i>	<i>83</i>
2.4.4	Anggaran Belanja Pemerintah Kabupaten Kotawaringin Timur Menurut Jenis Belanja (ribu rupiah), 2020-2021 .....	85
	<i>Budget Expenditures of Kotawaringin Timur Regency by Kind of Expenditures (thousand rupiahs), 2020-2021 .....</i>	<i>85</i>
2.4.5	Anggaran Dan Realisasi Pembiayaan Daerah Kabupaten Kotawaringin Timur, 2021 <sup>1</sup> .....	86
	<i>Budget and Actual of Region Cost Kotawaringin Timur Regency, 2021<sup>1</sup> .</i>	<i>86</i>
2.4.6	Ringkasan Laporan Realisasi Anggaran Pendapatan dan Belanja Daerah Kabupaten Kotawaringin Timur, 2021 <sup>1</sup> .....	87
	<i>Summary of Region Receipt and Expenditure of Kotawaringin Timur Regency, 2021<sup>1</sup> .....</i>	<i>87</i>
3.	Kependuduk dan Ketenagakerjaan/ <i>Population and Employment</i>	89
3.1.	Penduduk/ <i>Population</i> .....	107
3.1.1	Penduduk, Laju Pertumbuhan Penduduk, Distribusi Persentase Penduduk, Kepadatan Penduduk, Rasio Jenis Kelamin Penduduk Menurut Kecamatan di Kabupaten Kotawaringin Timur, 2021 .....	107
	<i>Population, Population Growth Rate, Percentage Distribution of Population, Population Density, and Population Sex Ratio by Sub District in Kotawaringin Timur Regency, 2021 .....</i>	<i>107</i>
3.1.2	Penduduk Menurut Jenis Kelamin dan Kecamatan di Kabupaten Kotawaringin Timur, 2021 .....	110
	<i>Population by Sex and Subdistrict in Kotawaringin Timur Regency, 2021 ...</i>	<i>110</i>
3.1.3	Penduduk Menurut Jenis Kelamin dan Kelompok Umur di Kabupaten Kotawaringin Timur, 2021 .....	111
	<i>Population by Sex and Age Group in Kotawaringin Timur Regency, 2021 ...</i>	<i>111</i>
3.1.4	Perkembangan Pelayanan Keimigrasian Di Kabupaten Kotawaringin Timur, 2021 .....	112



*Development of Immigration Services in Kotawaringin Timur Regency, 2021* ..... 112

- 3.2. Ketenagakerjaan/*Employment* ..... 114
- 3.2.1 Penduduk Berumur 15 Tahun Ke Atas Menurut Jenis Kegiatan Selama Seminggu yang Lalu di Kabupaten Kotawaringin Timur, 2021 ..... 114  
*Population 15 Years Age and Over by Type of Activity During The Previous Week in Kotawaringin Timur Regency, 2021* ..... 114
- 3.2.2 Penduduk Penduduk Berumur 15 Tahun Ke Atas Menurut Pendidikan Tertinggi yang Ditamatkan dan Jenis Kegiatan Selama Seminggu yang Lalu di Kabupaten Kotawaringin Timur, 2021 ..... 115  
*Population 15 Years of Age and Over by Educational Attainment and Type of Activity During The Previous Week in Kotawaringin Timur Regency, 2021* ..... 115
- 3.2.3 Penduduk Berumur 15 Tahun Ke Atas yang Bekerja Selama Seminggu yang Lalu Menurut Status Pekerjaan Utama dan Jenis Kelamin di Kabupaten Kotawaringin Timur, 2021 ..... 117  
*Population 15 Years of Age Years and Over Who Worked During the Previous Week by Main Employment Status and Sex in Kotawaringin Timur Regency, 2021* ..... 117
- 3.2.4 Penduduk Berumur 15 Tahun ke atas yang Bekerja Menurut Status Pekerjaan dan Lapangan Usaha di Kabupaten Kotawaringin Timur, 2021 ..... 118  
*Population 15 Years of Age and Over Who Work by Job Status and Business Field in Kotawaringin Timur Regency, 2021* ..... 118
- 3.2.5 Penduduk Berumur 15 Tahun Ke Atas yang Bekerja Selama Seminggu yang Lalu Menurut Jumlah Jam Kerja pada Pekerjaan Utama dan Jenis Kelamin di Kabupaten Kotawaringin Timur, 2021 ..... 119  
*Population 15 Years of Age and Over Who Worked During the Previous Week by Number of Working Hours on Main Industry and Sex in Kotawaringin Timur Regency, 2021* ..... 119
- 3.2.6 Penduduk Berumur 15 Tahun Ke Atas yang Bekerja Selama Seminggu yang Lalu Menurut Jumlah Jam Kerja pada Pekerjaan Utama dan Jenis Kelamin di Kabupaten Kotawaringin Timur, 2021 ..... 120

	<i>Population 15 Years of Age and Over Who Worked During the Previous Week by Number of Working Hours on Main Industry and Sex in Kotawaringin Timur Regency, 2021</i> .....	120
3.2.7	Penduduk Berumur 15 Tahun Ke Atas yang Bekerja Selama Seminggu yang Lalu Menurut Jumlah Jam Kerja Seluruhnya dan Jenis Kelamin di Kabupaten Kotawaringin Timur, 2021.....	121
	<i>Population 15 Years of Age and Over Who Worked During the Previous Week by Total Working Hours and Sex in Kotawaringin Timur Regency, 2020</i> .....	121
3.2.8	Penduduk Berumur 15 Tahun Ke Atas yang Bekerja Selama Seminggu yang Lalu Menurut Kelompok Umur dan Jenis Kelamin di Kabupaten Kotawaringin Timur, 2021.....	122
	<i>Population 15 Years of Age and Over Who Worked During the Previous Week by Age Group and Sex in Kotawaringin Timur Regency, 2021</i> .....	122
3.2.9	Penduduk Berumur 15 Tahun Ke Atas yang Bekerja Selama Seminggu yang Lalu Menurut Lapangan Pekerjaan Utama dan Jenis Kelamin di Kabupaten Kotawaringin Timur, 2021.....	123
	<i>Population 15 Years of Age and Over Who Worked During the Previous Week by Industrial Origin Sector and Sex in Kotawaringin Timur Regency, 2021</i> .....	123
3.2.10	Pencari Kerja Terdaftar Menurut Tingkat Pendidikan Tertinggi yang Ditamatkan dan Jenis Kelamin di Kabupaten Kotawaringin Timur, 2021.....	124
	<i>Registered Job Applicants by Educational Attainment and Sex in Kotawaringin Timur Regency, 2021</i> .....	124
3.2.11	Pasar Kerja Tercatat Pada Kantor Dinas Tenaga Kerja Kabupaten Kotawaringin Timur, 2021.....	125
	<i>Vacancies Registered at Labor Regional Office of Kotawaringin Timur Regency, 2021</i> .....	125
3.2.12	Pencari Kerja Terdaftar Menurut Jenis Pendidikan di Kabupaten Kotawaringin Timur, 2021.....	126
	<i>Number of Job Seekers by Educational Level in Kotawaringin Timur Regency, 2021</i> .....	126
3.2.13	Upah Minimum Kabupaten (Rupiah) per Bulan di Kabupaten Kotawaringin Timur, 2012 - 2021.....	127
	<i>Monthly Minimum Regency Wages (rupiahs) in Kotawaringin Timur Regency, 2012 - 2021</i> .....	127

4.	Sosial dan Kesejahteraan Rakyat/ <i>Social and Welfare</i> .....	129
4.1.	Pendidikan/ <i>Education</i> .....	147
4.1.1	Jumlah Sekolah, Guru, dan Murid Taman Kanak-Kanak (TK) di Bawah Kementerian Pendidikan, Kebudayaan, Riset, dan Teknologi Menurut Kecamatan di Kabupaten Kotawaringin Timur, 2020/2021 dan 2021/2022.....	147
	<i>Number of Schools, Teachers, and Pupils in Kindergarten Under The Ministry of Education, Culture, Research, and Technology by Sub District in Kotawaringin Timur Regency, 2020/2021 and 2021/2022</i> .....	147
4.1.2	Jumlah Sekolah, Guru, dan Murid Raudatul Athfal (RA) di Bawah Kementerian Agama Menurut Kecamatan di Kabupaten Kotawaringin Timur, 2020/2021 dan 2021/2022 .....	151
	<i>Number of Schools, Teachers, and Pupils in Raudatul Athfal (RA) Under The Ministry of Religious Affairs by Subdistrict in Kotawaringin Timur Regency, 2020/2021 and 2021/2022</i> .....	151
4.1.3	Jumlah Sekolah, Guru <sup>1</sup> , dan Murid Sekolah Dasar (SD) di Bawah Kementerian Pendidikan, Kebudayaan, Riset, dan teknologi Menurut Kecamatan di Kabupaten Kotawaringin Timur, 2020/2021 dan 2020/2021 .....	152
	<i>Number of Schools, Teachers<sup>1</sup>, and Pupils in Primary Schools Under The Ministry of Education, Culture, Research, and Technology by Subdistrict in Kotawaringin Timur Regency, 2020/2021 and 2020/2021</i> .....	152
4.1.4	Jumlah Sekolah, Guru, dan Murid Madrasah Ibtidaiyah (MI) di Bawah Kementerian Agama Menurut Kecamatan di Kabupaten Kotawaringin Timur, 2020/2021 dan 2021/2022 .....	155
	<i>Number of Schools, Teachers, and Pupils in Madrasah Ibtidaiyah (MI) Under The Ministry of Religious Affairs by Subdistrict in Kotawaringin Timur Regency, 2020/2021 and 2021/2022</i> .....	155
4.1.5	Jumlah Sekolah, Guru <sup>1</sup> , dan Murid Sekolah Menengah Pertama (SMP) di Bawah Kementerian Pendidikan dan Kebudayaan Menurut Kecamatan di Kabupaten Kotawaringin Timur, 2020/2021 dan 2021/2022.....	158

	<i>Number of Schools, Teachers<sup>1</sup>, and Pupils in Junior High Schools Under The Ministry of Education and Culture by Subdistrict in Kotawaringin Timur Regency, 2020/2021 and 2021/2022</i> .....	158
4.1.6	Jumlah Sekolah, Guru, dan Murid Madrasah Tsanawiyah (MTs) di Bawah Kementerian Agama Menurut Kecamatan di Kabupaten Kotawaringin Timur, 2020/2021 dan 2021/2022 .....	161
	<i>Number of Schools, Teachers, and Pupils in Madrasah Tsanawiyah (MTs) Under The Ministry of Religious Affairs by Subdistrict in Kotawaringin Timur Regency, 2020/2021 and 2021/2022</i> .....	161
4.1.7	Jumlah Sekolah, Guru <sup>1</sup> , dan Murid Sekolah Menengah Atas (SMA) di Bawah Kementerian Pendidikan dan Kebudayaan Menurut Kecamatan di Kabupaten Kotawaringin Timur, 2020/2021 dan 2021/2022 .....	164
	<i>Number of Schools, Teachers<sup>1</sup>, and Pupils in Senior High Schools Under The Ministry of Education and Culture by Subdistrict in Kotawaringin Timur Regency, 2020/2021 and 2021/2022</i> .....	164
4.1.8	Jumlah Sekolah, Guru <sup>1</sup> , dan Murid Sekolah Menengah Kejuruan (SMK) di Bawah Kementerian Pendidikan dan Kebudayaan Menurut Kecamatan di Kabupaten Kotawaringin Timur, 2020/2021 dan 2021/2022.....	167
	<i>Number of Schools, Teachers<sup>1</sup>, and Pupils in Vocational High Schools Under The Ministry of Education and Culture by Subdistrict in Kotawaringin Timur Regency, 2020/2021 and 2021/2022</i> .....	167
4.1.9	Jumlah Sekolah, Guru, dan Murid Madrasah Aliyah (MA) di Bawah Kementerian Agama Menurut Kecamatan di Kabupaten Kotawaringin Timur, 2020/2021 dan 2021/2022 .....	170
	<i>Number of Schools, Teachers, and Pupils in Madrasah Aliyah (MA) Under The Ministry of Religious Affairs by Subdistrict in Kotawaringin Timur Regency, 2020/2021 and 2021/2022</i> .....	170
4.1.9	Jumlah Sekolah, Murid, Guru, dan Rasio Murid-Guru Sekolah Dasar Luar Biasa (SDLB) Menurut Kecamatan dan Status Sekolah di Kabupaten Kotawaringin Timur, 2021/2022 .....	173
	<i>Number of Schools, Pupils, Teachers, and School-Teacher Ratio of Exceptional Primary School by Subdistrict and Status of School in Kotawaringin Timur Regency, 2021/2022</i> .....	173
4.1.10	Jumlah Desa/Kelurahan yang Memiliki Fasilitas Sekolah Menurut Kecamatan dan Tingkat Pendidikan di Kabupaten Kotawaringin Timur, 2019 – 2021 .....	174

	<i>Number of Villages Having Educational Facilities by Subdistrict and Educational Level in Kotawaringin Timur Regency, 20119– 2021</i> .....	174
4.1.11	Hasil Ujian Akhir Nasional Menurut Jenis Sekolah di Kabupaten Kotawaringin Timur, 2020/2021 .....	177
	<i>Result of National Final Exam by Level of School in Kotawaringin Timur Regency, 2020/2021</i> .....	177
4.1.12	Persentase Penduduk Usia 7–24 Tahun Menurut Jenis Kelamin, Kelompok Umur Sekolah, dan Partisipasi Sekolah di Kabupaten Kotawaringin Timur, 2021 .....	178
	<i>Percentage of Population Aged 7-24 Years by Sex, Age Group, and School Participation in Kotawaringin</i> .....	178
4.1.13	Angka Partisipasi Murni (APM) dan Angka Partisipasi Kasar (APK) Menurut Jenjang Pendidikan di Kabupaten Kotawaringin Timur, 2021 .	179
	<i>Net Enrolment Rate and Gross Enrolment Rate by Educational Level in Kotawaringin Timur Regency, 2021</i> .....	179
4.1.14	Angka Melek Huruf (AMH) Menurut Kelompok Umur dan Jenis Kelamin di Kabupaten Kotawaringin Timur, 2021 .....	180
	<i>Literacy Rate by Age Grup and Sex in Kotawaringin Timur Regency, 2021</i> .....	180
4.1.15	Jumlah Fasilitas Olahraga Di Kabupaten Kotawaringin Timur, 2021.	181
	<i>Number of Sport Facility in Kotawaringin Timur, 2021</i> .....	181
4.2.	Kesehatan/ <i>Health</i> .....	182
4.2.1	Jumlah Fasilitas Kesehatan Menurut Kecamatan di Kabupaten Kotawaringin Timur, 2021 .....	182
	<i>Number of Health Facilities by Subdistrict In Kotawaringin Timur Regency, 2021</i> .....	182
4.2.2	Jumlah Dokter Spesialis, Dokter Umum, dan Dokter Gigi Menurut Sarana Pelayanan Kesehatan di Kabupaten Kotawaringin Timur, 2021..	183
	<i>Number of Specialist Doctor, Generalist Doctor, and Dentist by Type of Health Facility in Kotawaringin Timur Regency, 2021</i> .....	183
4.2.3	Jumlah Tenaga Kesehatan Menurut Kecamatan di Kabupaten Kotawaringin Timur, 2021 .....	184

	<i>Number of Health Personnel by Subdistrict In Kotawaringin Timur Regency, 2021</i> .....	184
4.2.4	Jumlah Balita Yang Pernah Mendapat Imunisasi Menurut Kecamatan dan Jenis Imunisasi di Kabupaten Kotawaringin Timur, 2021..... <i>Number of Children Under Five Years Who Had Immunization by Subdistrict and Type of Immunization in Kotawaringin Timur Regency, 2021</i> .....	187
4.2.5	Jumlah Kasus 10 Penyakit Terbanyak di Kabupaten Kotawaringin Timur, 2021..... <i>Number of Cases of the 10 Most Diseases in Kotawaringin Timur Regency, 2021</i> .....	190
4.2.6	Jumlah Bayi Lahir, Bayi Berat Badan Lahir Rendah (BBLR), BBLR Dirujuk, dan Bergizi Buruk Menurut Kecamatan di Kabupaten Kotawaringin Timur, 2021..... <i>Number of Births, Babies with Low Birth Weights (LBW), Treated LBW, and Malnutrition Cases by Subdistrict in Kotawaringin Timur Regency, 2021</i>	191
4.2.7	Jumlah Ibu Hamil, Melakukan Kunjungan K1, Melakukan Kunjungan K4, Kurang Energi Kronis (KEK), dan Mendapat Tablet Zat Besi (Fe) di Kabupaten Kotawaringin Timur, 2012–2021..... <i>Number of Pregnant Women, Those with One Visit and four Visits of Antenatal Care, Chronic Energy Deficiency (CED), and Receiving Iron Supplement in Kotawaringin Timur Regency, 2012–2021</i> .....	192
4.2.8	Jumlah Kasus HIV/AIDS, IMS, DBD, Diare, TB, dan Malaria Menurut Kecamatan di Kabupaten Kotawaringin Timur, 2021..... <i>Number of Cases of HIV/AIDS, Sexually Transmitted Infection, Dengue Fever, Diarrhea, Tuberculosis (TB) and Malaria by Subdistrict in Kotawaringin Timur Regency, 2021</i> .....	193
4.2.9	Jumlah Rumah Sakit dan Kapasitas Tempat Tidur Menurut Kecamatan di Kabupaten Kotawaringin Timur, 2021..... <i>Number of Hospital and Beds Capacity by Subdistrict in Kotawaringin Timur Regency, 2021</i> .....	195
4.2.10	Jumlah Kunjungan Wanita Hamil, Nifas/Menyusui, Bayi dan Anak Menurut Kecamatan Di Kabupaten Kotawaringin Timur, 2021..... <i>Number Visited of Pregnancy Woman, Nifas, Baby and Children by Subdistrict in Kotawaringin Timur Regency, 2021</i> .....	196
4.2.11	Jumlah Persalinan Oleh Tenaga Kesehatan Menurut Kecamatan di Kabupaten Kotawaringin Timur, 2020.....	197

	<i>Number of Birth by Health Personel by Subdistrict in Kotawaringin Timur Regency, 2021</i> .....	197
4.2.12	Jumlah Persalinan Oleh Bukan Tenaga Kesehatan Menurut Kecamatan di Kabupaten Kotawaringin Timur, 2020.....	198
	<i>Number of Birth by Health Personel and Others by Subdistrict in Kotawaringin Timur Regency, 2021</i> .....	198
4.2.13	Jumlah Penderita dan Kematian Penyakit Menular dan Kusta yang Diamati Menurut Kecamatan di Kabupaten Kotawaringin Timur, 2021 .	199
	<i>Number of Patient Contangious and Leprosy Disease By Subdistrict in Kotawaringin Timur Regency, 2021</i> .....	199
4.2.14	Jumlah Penderita dan Kematian Penyakit Demam Berdarah Menurut Kecamatan di Kabupaten Kotawaringin Timur, 2021 .....	201
	<i>Number of Patient and Death of Dengue by Subdistrict in Kotawaringin Timur, 2021</i> .....	201
4.2.15	Jumlah Dokter Spesialis di Kabupaten Kotawaringin Timur, 2013-2021	203
	<i>Number of Medical Specialist in Kotawaringin Timur Regency, 2013-2021</i> .	203
4.2.16	Persentase Penduduk yang Mempunyai Keluhan Kesehatan Selama Sebulan Terakhir di Kabupaten Kotawaringin Timur, 2014-2021 .....	205
	<i>Percentage of People Who Had Health Complaint During a Month Prior to The Survey in Kotawaringin Timur Regency, 2014-2021</i> .....	205
4.2.17	Jumlah Pasangan Usia Subur dan Peserta KB Aktif Menurut Jenis dan Kecamatan di Kabupaten Kotawaringin Timur, 2021 .....	206
	<i>Number of Eligible Couples and Family Planning Participants by Type and Subdistrict in Kotawaringin Timur Regency, 2021</i> .....	206
4.2.18	Jumlah Remaja Usia 15-24 Tahun yang Mendapat Penyuluhan Tentang Kesehatan Reproduksi (Kespro), HIV/AIDS, dan Keluarga Berencana (KB) Menurut Kecamatan di Kabupaten Kotawaringin Timur, 2021 .....	208
	<i>Number of Young People Aged 15 - 24 Who Had Counselling on Reproductive Health, HIV/AIDS, and Family Planning by Subdistrict in Kotawaringin Timur Regency, 2021</i> .....	208
4.2.19	Jumlah Klinik Keluarga Berencana (KKB) dan Pos Pelayanan Keluarga Berencana Desa (PPKBD) Menurut Kecamatan di Kabupaten Kotawaringin Timur, 2021 .....	209

	<i>Number of Family Planning Clinics and Village Family Planning Service Units by Subdistrict in Kotawaringin Timur Regency, 2021</i> .....	209
4.2.20	Jumlah Klinik KB, Akseptor Aktif dan Akseptor Baru Menurut Kecamatan Di Kabupaten Kotawaringin Timur, 2021 .....	210
	<i>Number of Family Planning Clinic, Active, and New Acceptors Subdistrict in Kotawaringin Timur Regency, 2021</i> .....	210
4.2.21	Jumlah Target Dan Realisasi Akseptor Baru dan Aktif Yang Dicapai Menurut Kecamatan di Kabupaten Kotawaringin Timur, 2021 .....	211
	<i>Number of Scheme and Realization of New and Active Acceptors by Subdistrict in Kotawaringin Timur, 2021</i> .....	211
4.2.22	Target Dan Realisasi Kontasepsi Peserta KB Aktif (CU) di Kabupaten Kotawaringin Timur, 2021 .....	212
	<i>Scheme and Realization of Contraceptive of Active Acceptors Family Planning in Kotawaringin Timur, 2021</i> .....	212
4.2.23	Target Dan Realisasi Mix Kontasepsi Peserta KB Baru di Kabupaten Kotawaringin Timur, 2021 .....	213
	<i>Scheme and Realization of Mix Contraceptive of New Acceptors Family Planning in Kotawaringin Timur, 2021</i> .....	213
4.2.24	Jumlah Korban Kekerasan terhadap Perempuan dan Anak Menurut Kelompok Umur dan Jenis Kelamin di Kabupaten Kotawaringin Timur, 2020-2021 .....	214
	<i>Number Violence Victim Against Women and Children By Age Group and Gender in Kotawaringin Timur Regency, 2020-2021</i> .....	214
4.2.25	Jumlah Korban Kekerasan terhadap Perempuan dan Anak Menurut Jenis Kekerasan dan Jenis Kelamin di Kabupaten Kotawaringin Timur, 2020-2021 .....	215
	<i>Number Violence Victim Against Women and Children By Violences Type and Gender in Kotawaringin Timur Regency, 2020-2021</i> .....	215
4.2.26	Jumlah Korban Kekerasan terhadap Perempuan dan Anak Menurut Tingkat Pendidikan dan Jenis Kelamin di Kabupaten Kotawaringin Timur, 2021 .....	216
	<i>Number Violence Victim Against Women and Children By Education Attainment Level and Sex in Kotawaringin Timur Regency, 2021</i> .....	216



4.3.	Agama / Religion .....	217
4.3.1	Penduduk Menurut Kecamatan dan Agama yang Dianut di Kabupaten Kotawaringin Timur, 2021 .....	217
	<i>Population by Subdistrict and Religion in Kotawaringin Timur Regency, 2021</i> .....	217
4.3.2	Tempat Peribadatan Menurut Kecamatan di Kabupaten Kotawaringin Timur, 2021 .....	219
	<i>Worship Facilities by Subdistrict in Kotawaringin Timur, 2021</i> .....	219
4.3.3	Jumlah Calon Jemaah Haji Yang Diberangkatkan Menurut Kecamatan Di Kabupaten Kotawaringin Timur, 2021 .....	221
	<i>Number of Muslim Pilgrim by Subdistrict in Kotawaringin Timur Regency, 2021</i> .....	221
4.3.4	Nikah, Talak dan Cerai serta Rujuk Menurut Kecamatan Di Kabupaten Kotawaringin Timur, 2021 .....	222
	<i>Marriage, Divorce and Divorce and Referby Subdistrict in Kotawaringin Timur Regency, 2021</i> .....	222
4.3.5	Nikah, Talak dan Cerai serta Rujuk Menurut Kecamatan dan 10 Faktor Penyebab Utamanya Di Kabupaten Kotawaringin Timur, 2021 .....	223
	<i>Marriage, Divorce and Divorce and Refer by Subdistrict and 10 Major Factor in Kotawaringin Timur Regency, 2021</i> .....	223
4.3.6	Jumlah Nikah dan Rujuk Menurut Kecamatan dan Bulan Di Kabupaten Kotawaringin Timur 2020 .....	225
	<i>Number of Marriages and Reconciliation by Subdistrict and Month in Kotawaringin Timur Regency, 2021</i> .....	225
4.3.7	Perkembangan Pondok Pesantren di Kabupaten Kotawaringin Timur, 2014-2021 .....	229
	<i>Development of Islamic Boarding Schools in Kotawaringin Timur Regency, 2014-2021</i> .....	229
4.3.8	<b>Data Majelis Ta'lim Menurut Kecamatan di Kabupaten Kotawaringin Timur, 2019-2021 .....</b>	<b>230</b>
	<b><i>Data of Majelis Ta'lim by Subdistrict in Kotawaringin Timur Regency, 2019-2021</i> .....</b>	<b>230</b>
4.3.9	Jumlah Daftar Tunggu Jemaah Haji Berdasarkan Jenis Kelamin Menurut Kecamatan di Kabupaten Kotawaringin Timur Tahun 2021 .....	232
	<i>Number of Hajj Pilgrims Waiting List by Gender by District in East Kotawaringin Regency in 2021</i> .....	232

4.3.10	Jumlah Daftar Tunggu Jemaah Haji Berdasarkan Pengalaman Berhaji Menurut Kecamatan di Kabupaten Kotawaringin Timur Tahun 2021 ....	233
	<i>Number of Hajj Pilgrims Waiting List Based on Hajj Experience by District in East Kotawaringin Regency in 2021</i> .....	233
4.3.11	Jumlah Lokasi Tanah Wakaf Berdasarkan Klasifikasi Pemanfaatannya dan Luas Tanah Wakaf Menurut Kecamatan Di Kabupaten Kotawaringin Timur Tahun 2021 .....	234
	<i>Number of Locations of Waqf Land Based on Classification of Use and Area of Waqf Land by District in East Kotawaringin Regency in 2021</i> .....	234
4.4.	Perumahan dan Lingkungan/ <i>Housing and Environment</i> .....	237
4.4.1	Jumlah Desa <sup>1</sup> /Kelurahan yang Mengalami Bencana Alam <sup>2</sup> Menurut Kecamatan di Kabupaten Kotawaringin Timur, 2019-2021 .....	237
	<i>Number of Villages<sup>1</sup> that Had Natural Disaster<sup>2</sup> by Subdistrict in Kotawaringin Timur Regency, 2019- 2021</i> .....	237
4.4.2	Jumlah Desa <sup>1</sup> /Kelurahan yang Mengalami Bencana Alam Gelombang Pasang / Abrasi dan Kebakaran Hutan dan Lahan Menurut Kecamatan di Kabupaten Kotawaringin Timur, 2021 .....	239
	<i>Number of Villages Experiencing Tidal Wave Natural Disasters/Abrasion and Forest and Land Fires by District in East Kotawaringin Regency 2021 ..</i>	239
4.4.3	Jumlah Kerusakan Bangunan yang Diakibatkan Bencana Alam Menurut Kecamatan di Kabupaten Kotawaringin Timur, 2019-2021	240
	<i>Number of Building Damages Caused by Natural Disasters by District in Kotawaringin Timur Regency, 2019- 2021</i> .....	240
4.4.4	Distribusi Persentase Rumah Tangga Menurut Sumber Air Minum di Kabupaten Kotawaringin Timur, 2019-2021 .....	241
	<i>Percentage Distribution of Household by Source of Drinking Water in Kotawaringin Timur, 2019-2021</i> .....	241
4.4.5	Distribusi Persentase Rumah Tangga Menurut Luas Lantai (m <sup>2</sup> ) di Kabupaten Kotawaringin Timur, 2019-2021 .....	242
	<i>Percentage Distribution of Household by Floor Area (m<sup>2</sup>) in Kotawaringin Timur, 2019-2021</i> .....	242
4.4.6	Distribusi Persentase Rumah Tangga Menurut Sumber Penerangan di Kabupaten Kotawaringin Timur, 2019-2021 .....	243

	<i>Percentage Distribution of Household by Lighting Source in Kotawaringin Timur, 2019-2021</i> .....	243
4.4.7	Distribusi Persentase Rumah Tangga Menurut Penggunaan Fasilitas Tempat Buang Air Besar di Kabupaten Kotawaringin Timur, 2019-2021 .....	244
	<i>Percentage Distribution of Household by Toilet Facility Used in Kotawaringin Timur, 2019-2021</i> .....	244
4.4.8	Distribusi Persentase Rumah Tangga Menurut Bahan Bakar Utama untuk Memasak di Kabupaten Kotawaringin Timur, 2019-2021.....	245
	<i>Percentage Distribution of Household by Type of Cooking Fuel in Kotawaringin Timur, 2019-2021</i> .....	245
4.4.9	Distribusi Persentase Rumah Tangga Menurut Status Penguasaan Bangunan Tempat Tinggal di Kabupaten Kotawaringin Timur, 2019-2021.....	246
	<i>Percentage Distribution of Household by Dwelling Ownership Status in Kotawaringin Timur, 2019-2021</i> .....	246
4.4.10	Realisasi Penerimaan Pajak Bumi dan Bangunan Menurut Sektor Di Kabupaten Kotawaringin Timur ( 000 Rupiah), 2014-2021 .....	247
	<i>Actual Receipt of Tax by Sector in Kotawaringin Timur (000 rupiahs), 2014-2021</i> .....	247
4.4.11	Realisasi Penerimaan Pajak Bumi dan Bangunan Menurut Sektor Per Kecamatan Di Kabupaten Kotawaringin Timur (Rupiah), 2021 .....	248
	<i>Actual Receipt of Tax on Land and Building by Sector and Subdistrict in Kotawaringin Timur Regency (Rp), 2021</i> .....	248
4.4.12	Realisasi Pendistribusian Bantuan Sosial Beras Menurut Kecamatan di Kabupaten Kotawaringin Timur, 2021.....	250
	<i>Realization of Rice Social Aid Distribution by Sub-District in Kotawaringin Timur Regency, 2021</i> .....	250
4.4.13	Pemasukan dan Penyaluran Beras "CBP" di Kotawaringin Timur (kg), 2021.....	251
	<i>Supply and Distribution of "CBP" Rice by Subdistrict in Kotawaringin Timur Regency (kg), 2021</i> .....	251
4.4.14	Jumlah Keluarga Penerima Manfaat (KPM) Menurut Kecamatan di Kabupaten Kotawaringin Timur, 2021.....	256
	<i>Number of Villages Experiencing Tidal Wave Natural Number of Beneficiary Families (KPM) by Sub-District in Kotawaringin Timur Regency, 2021</i> .....	256

4.5.	Kriminalitas/ <i>Crime</i> .....	257
4.5.1	Jumlah Tindak Pidana Menurut Kepolisian Resort di Kabupaten Kotawaringin Timur, 2019–2021 .....	257
	<i>Number of Reported Criminal Cases by District Police Office in Kotawaringin Timur Regency, 2019–2021</i> .....	257
4.5.2	Penyelesaian Tindak Pidana Menurut Kepolisian Resort di Kabupaten Kotawaringin Timur, 2019–2021 .....	258
	<i>Crime Clearance Cases by District Police Office in Kotawaringin Timur Regency, 2019–2021</i> .....	258
4.5.3	Jumlah Polisi Menurut Kepolisian Resort di Kabupaten Kotawaringin Timur, 2019–2021 .....	259
	<i>Number of Police Office in Kotawaringin Timur Regency, 2019–2021</i> ...	259
4.5.4	Data Pelanggaran Lalu Lintas menurut Jenis Kecelakaan di Polisi Resort / POLRES Kabupaten Kotawaringin Timur, .....	260
	<i>Violence of Traffic Data in Police Office/POLSEK Kotawaringin Timur Regency, 2019–2021</i> .....	260
4.5.5	Data Kondisi KAMTIBMAS (Keamanan dan Ketertiban Masyarakat) di Polisi Resort / POLRES Kabupaten Kotawaringin Timur, 2019–2021.	261
	<i>Data of KAMTIBNAS (Security and Orderliness Citizen) in Police Office/POLSEK Kotawaringin Timur Regency, 2019-2021</i> .....	261
4.5.6	Jenis - Jenis Kejahatan Prioritas Tindak Pidana Menurut Kepolisian Resort Kotawaringin Timur, 2021 .....	262
	<i>Priority Crime Type by Police Resort of Kotawaringin Timur, 2021</i> .....	262
4.5.7	Jumlah Perkara Pidana Biasa dan Jumlah Terdakwa yang Masuk di Pengadilan Negeri Sampit, 2021 .....	263
	<i>Number of General Cases and Defendantby State Court of Sampit, 2021</i> ...	263
4.5.8	Jumlah Pidana Yang Telah Diputus Menurut Jenis Kelamin Di Pengadilan Negeri Sampit, 2021 .....	264
	<i>Number of Adult Criminal Decided by Sex by State Court of Sampit, 2021</i> ..	264
4.5.9	Jumlah Pidana Terdakwa Anak-Anak Yang Telah Diputus Di Pengadilan Negeri Sampit, 2017 - 2021 .....	265
	<i>Number of Children Criminal Decided by State Court of Sampit, 2017 - 2021</i> .....	265

4.5.10	Jumlah Pidana Yang Telah Diputus Menurut Sifat Putusan Di Pengadilan Negeri Sampit, 2021 .....	266
	<i>Number of Criminal Decided by Type of Decision in State Court of Sampit, 2021 .....</i>	<i>266</i>
4.5.11	Jumlah Perkara Yang Masuk dan Perkara Yang Diputus Menurut Bulan Di Pengadilan Negeri Sampit Kabupaten Kotawaringin Timur, 2021 .....	267
	<i>Number of Received Cases and Finished Cases By Month in State Court of Sampit Kotawaringin Timur Regency, 2021 .....</i>	<i>267</i>
4.5.12	Jumlah Pidana Yang Telah Diputus Menurut Jenis Kelamin Di Pengadilan Negeri Sampit, 2021 .....	268
	<i>Number of Adult Criminal Decided by Sex by State Court of Sampit, 2021 ..</i>	<i>268</i>
4.5.13	Jumlah Laporan Yang Masuk Kejaksaan Negeri Sampit Menurut Jenis Penyelesaian Di Kabupaten Kotawaringin Timur Setiap Bulan, 2021 .....	270
	<i>Number of Monthly Received Report by State Judiciary of Sampit By Type of Solution In Kotawaringin Timur Regency, 2021 .....</i>	<i>270</i>
4.5.14	Jumlah Tahanan Kejaksaan Negeri Sampit Menurut Jenis Perkara Yang Diselesaikan Di Kabupaten Kotawaringin Timur, 2021 .....	272
	<i>Number of Prisoner of State Judiciary of Sampit By Tyoe of Case In Kotawaringin Timur Regency, 2021 .....</i>	<i>272</i>
4.5.15	Jumlah Warga Binaan Pemasarakatan/WBP Menurut Bulan dan Jenis Kelamin di Kabupaten Kotawaringin Timur, 2021 .....	274
	<i>Number of Penitentiary / WBP Assisted Communities by Month and Gender Category in East Kotawaringin Regency, 2021 .....</i>	<i>274</i>
4.5.16	Jumlah Warga Binaan Pemasarakatan/WBP Menurut Kategori Usia, Jenis Kejahatan dan Jenis Kelamin di Kabupaten Kotawaringin Timur, 2021 .....	275
	<i>Number of Penitentiary / WBP Assisted Communities by Age, Crime and Gender Category in East Kotawaringin Regency, 2021 .....</i>	<i>275</i>
4.5.17	Jumlah Penghuni Lembaga Pemasarakatan Menurut Status Dalam Lembaga Dan Jenis Kelamin Di Kabupaten Kotawaringin Timur, 2021 ..	277
	<i>Number of Prison by Status And Sex in Kotawaringin Timur Regency, 2021 ..</i>	<i>277</i>

4.6.	Kemiskinan/Poverty .....	278
4.6.1	Garis Kemiskinan dan Penduduk Miskin di Kabupaten Kotawaringin Timur, 2011-2021 .....	278
	<i>Poverty Line and Number of Poor People in Kotawaringin Timur Regency, 2011-2021 .....</i>	<i>278</i>
4.6.2	Indeks Kedalaman Kemiskinan (P1) dan Indeks Keparahan Kemiskinan (P2) di Kabupaten Kotawaringin Timur, 2011-2021 .....	279
	<i>Poverty Depth Index and Severity Poverty Index in Kotawaringin Timur Regency, 2011-2021 .....</i>	<i>279</i>
4.6.3	Indeks Pembangunan Manusia Kabupaten Kotawaringin Timur, 2011-2021 .....	280
	<i>Human Development Index/ HDI in Kotawaringin Timur Regency, 2011-2021 .....</i>	<i>280</i>
4.6.4	Umur Harapan Hidup , Harapan Lama Sekolah dan Rata Rata Lama Sekolah Kabupaten Kotawaringin Timur, 2011-2021 .....	281
5.	Pertanian, Kehutanan, Peternakan, dan Perikanan/ <i>Agriculture, Forestry, Livestock, and Fishery</i> .....	283
5.1.	Tanaman Pangan dan Palawija / <i>Food Crops and Secondary Cops</i> ... ..	299
5.1.1	Luas Panen, Produk Padi, Produksi Padi setara Beras dan Menurut Kecamatan di Kabupaten Kotawaringin Timur, 2021 .....	299
	<i>Harvested Area Production, Rice Production, and Rice Consumption by Subdistrict in Kotawaringin Timur Regency, 2021 .....</i>	<i>299</i>
5.1.2	Luas Lahan Sawah Menurut Kecamatan dan Jenis Pengairan di Kabupaten Kotawaringin Timur (hektar), 2021 .....	300
	<i>Area of Wetland by Subdistrict and Type of Irrigation in Kotawaringin Timur Regency, 2021 .....</i>	<i>300</i>
5.1.3	Luas Panen, Produktivitas, dan Produksi Jagung Menurut Kecamatan di Kabupaten Kotawaringin Timur, 2020 .....	302
	<i>Harvested Area, Productivity, and Corn Production by District in East Kotawaringin Regency, 2020 .....</i>	<i>302</i>
5.1.4	Luas Panen, Produktivitas, dan Produksi Kedelai Menurut Kecamatan di Kabupaten Kotawaringin Timur, 2020 .....	303

	<i>Harvest Area, Productivity, and Soybean Production by District in East Kotawaringin Regency, 2020</i> .....	303
5.1.5	Luas Panen, Produktivitas, dan Produksi Kacang Tanah Menurut Kecamatan di Kabupaten Kotawaringin Timur, 2020 .....	304
	<i>Harvest Area, Productivity, and Peanuts Production by District in East Kotawaringin Regency, 2020</i> .....	304
5.1.6	Luas Panen, Produktivitas, dan Produksi Ubi Jalar Menurut Kecamatan di Kabupaten Kotawaringin Timur, 2020 .....	305
	<i>Harvest Area, Productivity, and Sweet Potato Production by District in East Kotawaringin Regency, 2020</i> .....	305
5.1.7	Luas Panen, Produktivitas, dan Produksi Ubi Kayu Menurut Kecamatan di Kabupaten Kotawaringin Timur, 2020 .....	306
	<i>Harvest Area, Productivity, and Cassava Production by District in East Kotawaringin Regency, 2020</i> .....	306
5.2.	Hortikultura/ <i>Horticulture</i> .....	307
5.2.1	Luas Panen Tanaman Sayuran Menurut Kecamatan dan Jenis Tanaman di Kabupaten Kotawaringin Timur (ha), 2020 dan 2021 .....	307
	<i>Harvested Area of Vegetables by Subdistrict and Kind of Plant in Kotawaringin Timur Regency (ha), 2020 and 2021</i> .....	307
5.2.2	Produksi Tanaman Sayuran Menurut Kecamatan dan Jenis Tanaman di Kabupaten Kotawaringin Timur (kuintal), 2020 dan 2021 .....	310
	<i>Production of Vegetables by Subdistrict and Kind of Plant in Kotawaringin Timur Regency (quintal), 2020 and 2021</i> .....	310
5.2.3	Luas Panen Tanaman Sayuran dan Buah-Buahan Semusim Menurut Jenis Tanaman (ha), 2020 - 2021 .....	313
	<i>Harvested Area of Seasonal Vegetables and Fruits by Kind of Plant (ha), 2020 – 2021</i> .....	313
5.2.4	Produksi Tanaman Sayuran dan Buah-Buahan Semusim Menurut Jenis Tanaman, 2020 - 2021 .....	314
	<i>Production of Seasonal Vegetables and Fruits by Kind of Plant, 2020 - 2021</i> .....	314
5.2.5	Luas Panen Tanaman Biofarmaka Menurut Kecamatan dan Jenis Tanaman di Kabupaten Kotawaringin Timur (m <sup>2</sup> ), 2020 - 2021 .....	315
	<i>Harvested Area of Medicinal Plants by Subdistrict and Kind of Plant in Kotawaringin Timur Regency (m2), 2020 - 2021</i> .....	315

5.2.6	Produksi Tanaman Biofarmaka Menurut Kecamatan dan Jenis Tanaman di Kabupaten Kotawaringin Timur (kg), 2020 - 2021 .....	317
	<i>Production of Medicinal Plants by Subdistrict and Kind of Plant in Kotawaringin Timur Regency (kg), 2020 - 2021.....</i>	317
5.2.7	Luas Panen Tanaman Biofarmaka Menurut Jenis Tanaman (m <sup>2</sup> ), 2020 - 2021.....	319
	<i>Harvested Area of Medicinal Plants by Kind of Plant (m2), .....</i>	319
5.2.8	Produksi Tanaman Biofarmaka Menurut Jenis Tanaman, 2020 - 2021 ....	320
	<i>Production of Medicinal Plants by Kind of Plant, 2020 - 2021.....</i>	320
5.2.9	Luas Panen Tanaman Hias Menurut Kecamatan dan Jenis Tanaman di Kabupaten Kotawaringin Timur (m <sup>2</sup> ), 2020 dan 2021 .....	321
	<i>Harvested Area of Ornamental Plants by Subdistrict and Kind of Plant in Kotawaringin Timur Regency (m2), 2020 and 2021 .....</i>	321
5.2.10	Produksi Tanaman Hias Menurut Kecamatan dan Jenis Tanaman di Kabupaten Kotawaringin Timur (kg), 2020 dan 2021.....	323
	<i>Production of Ornamental Plants by Subdistrict and Kind of Plant in Kotawaringin Timur Regency (kg), 2020 and 2021.....</i>	323
5.2.11	Luas Panen Tanaman Hias Menurut Jenis Tanaman (m <sup>2</sup> ), 2020 - 2021...	325
	<i>Harvested Area of Ornamental Plants by Kind of Plant (m2), 2020 - 2021 ...</i>	325
5.2.12	Produksi Tanaman Hias Menurut Jenis Tanaman , 2020 - 2021 .....	326
	<i>Production of Ornamental Plants by Kind of Plant , 2020 - 2021.....</i>	326
5.2.13	Produksi Buah-Buahan Menurut Jenis Tanaman (kuintal), .....	327
	<i>Production of Fruits by Kind of Plant (quintal), 2020 - 2021 .....</i>	327
5.2.14	Produksi Buah-Buahan dan Sayuran Tahunan Menurut Jenis Tanaman (kuintal), 2020 - 2021 .....	330
	<i>Production of Annual Fruits and Vegetables by Kind of Plant (quintal), 2020 - 2021.....</i>	330
5.3.	Perkebunan/ <i>Estate Crops</i> .....	331
5.3.1	Luas Areal Tanaman Perkebunan Menurut Kecamatan dan Jenis Tanaman di Kabupaten Kotawaringin Timur (ribu ha), 2020 - 2021 ..	331
	<i>Planted Area of Estate Crops by Subdistrict and Type of Crops in Kotawaringin Timur Regency (thousand ha), 2020 - 2021.....</i>	331



5.3.2	Produksi Perkebunan Menurut Kecamatan dan Jenis Tanaman di Kabupaten Kotawaringin Timur (ton), 2020 dan 2021 .....	333
	<i>Production of Estates by Subdistrict and Type of Crops in Kotawaringin Timur Regency (tons), 2020 and 2021 .....</i>	<i>333</i>
5.4.	Peternakan/Livestock.....	335
5.4.1	Populasi Ternak Besar dan Ternak Kecil Menurut Kecamatan dan Jenis Ternak di Kabupaten Kotawaringin Timur, 2021 .....	335
	<i>Livestock Population by Subdistrict and Kind of Livestock in Kotawaringin Timur Regency, 2021 .....</i>	<i>335</i>
5.4.2	Populasi Unggas Menurut Kecamatan dan Jenis Unggas di Kabupaten Kotawaringin Timur, 2021 .....	337
	<i>Poultry Population by Subdistrict and Kind of Poultry in Kotawaringin Timur Regency, 2021 .....</i>	<i>337</i>
5.4.3	Pemasukan Ternak Besar dan Ternak Kecil Menurut Kecamatan dan Jenis Ternak di Kabupaten Kotawaringin Timur, 2021 .....	338
	<i>Livestock Intake by Subdistrict and Kind of Livestock in Kotawaringin Timur Regency, 2021 .....</i>	<i>338</i>
5.4.4	Pemasukan Unggas Menurut Kecamatan dan Jenis Unggas di Kabupaten Kotawaringin Timur, 2021 .....	340
	<i>Poultry Intake by Subdistrict and Kind of Poultry in Kotawaringin Timur Regency, 2021 .....</i>	<i>340</i>
5.4.5	Produksi Daging Ternak Besar dan Ternak Kecil Menurut Kecamatan dan Jenis Ternak di Kabupaten Kotawaringin Timur (Kg), 2021.....	341
	<i>Meat Production of Livestock by Subdistrict and Kind of Livestock in Kotawaringin Timur Regency (Kg), 2021 .....</i>	<i>341</i>
5.4.6	Produksi Daging Unggas Menurut Kecamatan dan Jenis Unggas di Kabupaten Kotawaringin Timur, 2021 .....	343
	<i>Poultry Meat Production by Subdistrict and Kind of Poultry in Kotawaringin Timur Regency, 2021 .....</i>	<i>343</i>
5.4.7	Produksi Telur Menurut Kecamatan dan Jenis Unggas di Kabupaten Kotawaringin Timur, 2021 .....	344
	<i>Eggs Production by Subdistrict and Kind of Poultry in Kotawaringin Timur Regency, 2021 .....</i>	<i>344</i>

5.5.	Perikanan/ <i>Fishery</i> .....	345
5.5.1	Rumah Tangga Perikanan Tangkap Menurut Kecamatan dan Subsektor di Kabupaten Kotawaringin Timur, 2019 - 2021 ..... <i>Fishery Households by Subdistrict and Subsector in Kotawaringin Timur Regency, 2019- 2021</i> .....	345
5.5.2	Produksi Perikanan Tangkap Menurut Kecamatan dan Subsektor di Kabupaten Kotawaringin Timur (ton basah), 2021..... <i>Production of Fish Capture by Subdistrict and Subsector in Kotawaringin Timur Regency (ton), 2021</i> .....	347
5.5.3	Rumah Tangga Perikanan Budidaya Menurut Kecamatan dan Jenis Budidaya di Kabupaten Kotawaringin Timur, 2021..... <i>Fishery households by Subdistrict and Type of Fishery in Kotawaringin Timur Regency, 2021</i> .....	348
5.5.4	Jumlah Perahu/Kapal Menurut Kecamatan dan Jenis Kapal di Kabupaten Kotawaringin Timur, 2021..... <i>Fishing Boats by Subdistrict and Type of Boat in Kotawaringin Timur Regency, 2021</i> .....	350
5.5.5	Produksi Perikanan Umum (Darat) Menurut Kecamatan Dan Jenis Perairat (Ton) di Kabupaten Kotawaringin Timur, 2021 ..... <i>Inland Water Production By Subdistrict and Type of Water in Kotawaringin Timur Regency, 2021</i> .....	351
5.5.6	Produksi Perikanan Darat (Ton) di Kabupaten Kotawaringin Timur, 2019 - 2021 ..... <i>Inland Fisheries Production (Ton) in Kotawaringin Timur Regency, 2019-2021</i> .....	352
5.5.7	Produksi Perikanan Laut (Ton) di Kabupaten Kotawaringin Timur, 2019- 2021..... <i>Mainland Fisheries Production (Ton) in Kotawaringin Timur Regency, 2019-2021</i> .....	356
6.	Pertambangan dan Energi/ <i>Mining and Energy</i> .....	361
6.1.	Listrik/ <i>Electricity</i> .....	371

6.1.1	Daya Terpasang, Produksi, dan Distribusi Listrik PT. PLN (Persero) pada Cabang/Ranting PLN di Kabupaten Kotawaringin Timur, 2014 – 2021... .....	371
	<i>Installed Capacity, Production, and Distribution of Electricity of State Electricity Company at Branch Level in Kotawaringin Timur Regency, 2014-2021</i> .....	371
6.1.2	Jumlah Pelanggan Listrik Menurut Satuan Unit Kerja PLN di Kabupaten Kotawaringin Timur, 2018-2021.....	372
	<i>Number of Registered Electricity Costumers by Sub Unit Office of PLN in Kotawaringin Timur Regency, 2018-2021</i> .....	372
6.1.3	Produksi Listrik Menurut Bulan di Kabupaten Kotawaringin Timur, 2021 .....	373
	<i>Monthly Production of Elecricity in Kotawaringin Timur Regency, 2021</i> .....	373
6.1.4	Produksi dan Pemakaian Listrik Menurut Bulan di Kabupaten Kotawaringin Timur, 2021 .....	375
	<i>Monthly Production and Consumption of Elecricity in Kotawaringin Timur Regency, 2021</i> .....	375
6.1.5	Banyaknya Langganan Daya Terpasang Menurut Bulan Di Misip Sampit Di Kabupaten Kotawaringin Timur, 2021 .....	376
	<i>Number of Power Installed Clients by Month in Misip Sampit in Kotawaringin Timur Regency, 2021</i> .....	376
6.1.6	Jumlah Pemakai Listrik Menurut Jenis Tarif Di Kabupaten Kotawaringin Timur, 2021.....	378
	<i>Number of Consumer of Electricity by Kind of Billings in Kotawaringin Timur Regency, 2021</i> .....	378
6.2.	Distribusi Air/ <i>Water Supply</i> .....	379
6.2.1	Jumlah Pelanggan dan Air yang .....	379
	<i>Number of Customer and Distributed Clean Water by Type of Customer in Kotawaringin Timur Regency, 2021</i> .....	379
6.2.2	Distribusi Air Menurut Bulan di Kabupaten Kotawaringin Timur, 2021 .. .....	380
	<i>Number of Customer and Distributed Clean Water by Type of Customer in Kotawaringin Timur Regency, 2021</i> .....	380

6.3.	Industri/ Industry.....	381
6.2.1	Jumlah Ijin Usaha Menurut Jenisnya di Kabupaten Kotawaringin Timur, 2019-2020..... <i>Number of Company Permit by Type in Kotawaringin Timur Regency, 2019-2020.....</i>	381
6.2.2	Jumlah Ijin Usaha Industri Menurut Jenisnya di Kabupaten Kotawaringin Timur, 2019-2020..... <i>Number of Industrial Permit by Type in Kotawaringin Timur Regency, 2019-2020.....</i>	382
6.2.3	Jumlah Penerbitan Tanda Daftar Perusahaan di Wilayah Kabupaten Kotawaringin Timur, 2019-2020..... <i>Number of Establishments List by Type of Business Entity In Kotawaringin Timur Regency, 2019-2020.....</i>	383
6.2.4	Jumlah Penerbitan Izin Perdagangan/SIUP di Wilayah Kabupaten Kotawaringin Timur, 2019-2020..... <i>Number of Issuance of Trading Licenses in the Regency of Kotawaringin Timur Regency, 2019-2020.....</i>	384
6.2.5	Jumlah Kinerja Urusan Penanaman Modal Pemerintah Daerah Kabupaten Kotawaringin Timur, 2017-2021..... <i>Result of Capital Investment Performances of Regional Government of Kotawaringin Timur Regency, 2017-2021.....</i>	385
7.	Pariwisata/ <i>Tourism</i> .....	387
7.1	Jumlah Restoran/Rumah Makan Menurut Kecamatan di Kabupaten Kotawaringin Timur, 2017-2021..... <i>Number of Restaurant by Subdistrict in Kotawaringin Timur Regency, 2017-2021.....</i>	399
7.2	Jumlah Akomodasi Hotel Menurut Kecamatan di Kabupaten Kotawaringin Timur, 2017 – 2021..... <i>Number of Hotel Accomodations by Subdistrict in Kotawaringin Timur Regency, 20167– 2021.....</i>	400
7.3	Jumlah Wisatawan Mancanegara dan Domestik di Kabupaten Kotawaringin Timur, 2013 – 2021..... <i>Number of International and Domestic Visitors in Kotawaringin Timur Regency, 2013-2021.....</i>	403

7.4	Peninggalan Sejarah dan Kepurbakalaan di Kabupaten Kotawaringin Timur, 2018-2021 .....	404
	<i>Historical Artifact and Archeological In Kotawaringin Timur, 2018-2021</i> ....	404
7.5	Nama Potensi Obyek Wisata Alam Menurut Kecamatan di Kabupaten Kotawaringin Timur, 2021 .....	405
	<i>Object of Nature Tourism by Subdistrict In Kotawaringin Timur, 2021</i> ..	405
7.6	Nama Potensi Obyek Wisata Budaya Menurut Kecamatan Di Kabupaten Kotawaringin Timur, 2021 .....	407
	<i>Historical Tourist Attraction by Subdistrict In Kotawaringin Timur, 2021</i> ...	407
7.7	Nama Potensi Obyek Wisata Religi Menurut Kecamatan Di Kabupaten Kotawaringin Timur, 2021 .....	408
	<i>Religious Tourist Attraction by Subdistrict In Kotawaringin Timur, 2021</i> ....	408
7.8	Nama Potensi Obyek Wisata Buatan Menurut Kecamatan Di Kabupaten Kotawaringin Timur, 2021 .....	410
	<i>Tourist Attraction by Subdistrict In Kotawaringin Timur, 2021</i> .....	410
8.	Transportasi Dan Komunikasi/Transportation And Communication .....	413
8.1.	Transportasi/ <i>Transportation</i> .....	425
8.1.1	Panjang Jalan Menurut Kecamatan dan Pemerintahan yang Berwenang Mengelolanya di Kabupaten Kotawaringin Timur (km), 2021.....	425
	<i>Length of Roads by Subdistrict and Level of Government Authority in Kotawaringin Timur Regency (km), 2021</i> .....	425
8.1.2	Panjang Jalan Menurut Kecamatan dan Jenis Permukaan Jalan di Kabupaten Kotawaringin Timur (km), 2021.....	426
	<i>Length of Roads by Subdistrict and Type of Road Surface in Kotawaringin Timur Regency (km), 2021</i> .....	426
8.1.3	Panjang Jalan Menurut Kecamatan dan Kondisi Jalan di Kabupaten Kotawaringin Timur (km), 2021 .....	427
	<i>Length of Roads by Subdistrict and Road Condition in Kotawaringin Timur Regency (km), 2021</i> .....	427

8.1.4	Lalu Lintas Udara Penerbangan Dalam Negeri Bandar Udara Haji Asan Sampit, 2021 .....	428
	<i>Domestic Air Traffics by H. Asan Sampit Airport, 2021 .....</i>	<i>428</i>
8.1.5	Lalu Lintas Barang dan Penumpang dengan Kapal di UPTD Dermaga Dinas Perhubungan Menurut Bulan di Kabupaten Kotawaringin Timur, 2021 .....	431
	<i>Cargo and Passenger Traffics By Inland Ships and Month in Kotawaringin Timur Regency, 2021 .....</i>	<i>431</i>
8.1.6	Realisasi Angkutan Penumpang Umum di Kabupaten Kotawaringin Timur, 2021 .....	433
	<i>Realisation of Public Transportation in Kotawaringin Timur Regency, 2021 .....</i>	<i>433</i>
8.1.7	Jumlah Kunjungan Kapal dan Bongkar Muat Barang di Pelabuhan Kota Sampit, 2021 .....	435
	<i>Number of Ships and Load and Unload of Cargo in Sampit Port, 2021 .....</i>	<i>435</i>
8.1.8	Lalu Lintas Kapal Penumpang Di Pelabuhan Sampit Kabupaten Kotawaringin Timur, 2021 .....	437
	<i>Traffics of Passanger Ships in Sampit Port Kotawaringin Timur Regency, 2021 .....</i>	<i>437</i>
8.2.	Komunikasi/ <i>Communication</i> .....	438
8.2.1	Jumlah Kantor Pos Utama dan Pembantu Menurut Kecamatan di Kabupaten Kotawaringin Timur, 2018–2020 .....	438
	<i>Number of Auxiliary Post Office by Subdistrict in Kotawaringin Timur Regency, 2018–2020 .....</i>	<i>438</i>
8.2.2	Lalu Lintas POS Indonesia Dan Giro, 2018-2021 .....	439
	<i>Traffics of Indonesian Post and Giro, 2018-2021 .....</i>	<i>439</i>
8.2.3	Jumlah Desa Blind Spot Menurut Kecamatan di Kabupaten Kotawaringin Timur, 2021 .....	440
	<i>Number of Blind Spot Village by District in Kotawaringin Timur, 2021 ..</i>	<i>440</i>
8.2.4	Jumlah Desa/Kelurahan Menurut Keberadaan Base Transceiver Station/BTS, Sinyal Telepon dan Sinyal Internet Menurut Kecamatan di Kabupaten Kotawaringin Timur, 2021 .....	441
	<i>Number of Villages / Kelurahan According to the Existence of Transceiver Station / BTS Bases, Telephone Signals and Internet Signals by District in Kotawaringin Timur Regency, 2021 .....</i>	<i>441</i>

8.2.5	Jumlah BTS/ Base Transceiver Station Menurut Kecamatan di Kabupaten Kotawaringin Timur, 2019-2021 .....	444
	<i>Number of BTS/ Base Transceiver According to District in Kotawaringin Timur, 2019-2021.....</i>	<i>444</i>
9.	Perbankan, Koperasi, dan Harga-Harga/ <i>Bank, Cooperatives, and Prices.....</i>	445
9.1.	Perbankan/ <i>Bank .....</i>	453
9.1.1	Jumlah Aktiva Bank Menurut Bulan Pada Bank Umum di Kabupaten Kotawaringin Timur (Juta Rp), 2021 .....	453
	<i>Total Bank Assets by Month at Commercial Banks in Kotawaringin Timur Regency (Million Rp), 2021.....</i>	<i>453</i>
9.1.1	Posisi Penghimpunan Dana Rupiah dan Valuta Asing Pada Bank Umum di Kabupaten Kotawaringin Timur (Juta Rp), 2021 .....	454
	<i>Position of Fund Raising in Rupiah and Foreign Exchange at Commercial Banks in East Kotawaringin Regency (Million Rp), 2021 .....</i>	<i>454</i>
9.1.2	Posisi Kredit dan Valuta Asing Menurut Kegiatan Usaha dan Bulan pada Bank Umum di Kabupaten Kotawaringin Timur (Juta Rp), 2021 .....	455
	<i>Position of Credit and Foreign Exchange by Business Activities and Month at Commercial Banks in East Kotawaringin Regency (Million Rp), 2021.....</i>	<i>455</i>
9.1.3	Posisi Simpanan Masyarakat Rupiah dan Valuta Asing Bank Umum di Kabupaten Kotawaringin Timur (Juta Rp), 2021 .....	456
	<i>Outstanding of Private Deposit in Rupiah and Foreign Currency of Commercial in Kotawaringin Timur Regency (Million Rp), 2021 .....</i>	<i>456</i>
9.2.	Koperasi/ <i>Cooperatives.....</i>	457
9.2.1	Jumlah Koperasi Menurut Jenis Koperasi dan Kecamatan di Kabupaten Kotawaringin Timur, 2021 .....	457
	<i>Number of Cooperatives by Type of Cooperative and Subdistrict in Kotawaringin Timur Regency, 2021.....</i>	<i>457</i>
9.2.2	Jumlah Anggota Koperasi Menurut Jenis Koperasi Aktif dan Kecamatan di Kabupaten Kotawaringin Timur, 2021 .....	459
	<i>Number of Member Cooperatives by Type of Cooperative Active and Subdistrict in Kotawaringin Timur Regency, 2021 .....</i>	<i>459</i>

9.2.3	Jumlah Anggota Khusus KUD Menurut Kecamatan Dan Status Keanggotaan di Kabupaten Kotawaringin Timur, 2021 .....	460
	<i>Number of Member KUD by Subdistrict and Member Status in Kotawaringin Timur Regency, 2021.....</i>	460
9.2.4	Jumlah Anggota Koperasi Menurut Jenis Kelamin dan Kecamatan di Kabupaten Kotawaringin Timur, 2019.....	461
	<i>Number of Member Cooperatives by Gender Subdistrict in Kotawaringin Timur Regency, 2019 .....</i>	461
9.2.5	Modal, Volume Usaha dan Sisa Hasil Usaha Koperasi Aktif Menurut Kecamatan di Kabupaten Kotawaringin Timur, 2021 .....	462
	<i>Invested, Asset and Omzet of Active Cooperation by Subdistrict in Kotawaringin Timur Regency, 2021.....</i>	462
9.2.6	Ringkasan Kondisi Koperasi di Kabupaten Kotawaringin Timur, 2021 ....	464
	<i>Summary of Cooperatives in Kotawaringin Timur Regency, 2021.....</i>	464
9.3.	Harga-harga/ <i>Prices</i> .....	465
9.3.1	Indeks Harga Konsumen dan Inflasi Kota Sampit, 2021 .....	465
	<i>Consumer Price Index, Inflation Rate, and Inflation of Sampit, 2021.....</i>	465
9.3.2	Laju Inflasi Kota Sampit Menurut Kelompok Pengeluaran, 2021 .....	466
	<i>Inflation Rate of Sampit by Expenditure Group, 2021.....</i>	466
9.3.3	Indeks Harga Konsumen / IHK Kota Sampit Menurut Kelompok Pengeluaran, 2021 .....	470
	<i>Consumer Price Index of Sampit by Expenditure Group, 2021 .....</i>	470
10.	Pengeluaran penduduk dan konsumsi makanan/ population expenditure and food consumption .....	475
10.1	Rata-Rata Pengeluaran Perkapita Sebulan Menurut Kelompok Makanan di Kabupaten Kotawaringin Timur (rupiah), 2021 .....	483
	<i>Average Expenditure Per Capita Per Month by Food Group in Kotawaringin Timur Regency (rupiahs), 2021 .....</i>	483
10.2	Rata-Rata Pengeluaran Perkapita Sebulan Menurut Kelompok Bukan Makanan di Kabupaten Kotawaringin Timur (rupiah), 2021 .....	484



	<i>Average Expenditure Per Capita Per Month by Non Food Group in Kotawaringin Timur Regency (rupiahs), 2021</i> .....	484
10.3	Persentase Rata-Rata Pengeluaran Perkapita Sebulan Menurut Kelompok Makanan di Kabupaten Kotawaringin Timur (rupiah), 2019-2021.....	485
	<i>Percentage of Average Expenditure Per Capita Per Month by Food Group in Kotawaringin Timur Regency (rupiahs), 2019-2021</i> .....	485
10.4	Persentase Rata-Rata Pengeluaran Perkapita Sebulan Menurut Kelompok Bukan Makanan di Kabupaten Kotawaringin Timur (rupiah), 2019-2021 .....	486
	<i>Percentage of Average Expenditure Per Capita Per Month by Non Food Group in Kotawaringin Timur Regency (rupiahs), 2019-2021</i> .....	486
10.5	Persentase Rata-rata Pengeluaran Per Kapita Sebulan Menurut Golongan Pengeluaran dan Kelompok Barang di Kabupaten Kotawaringin Timur (rupiah), 2021 .....	487
	<i>Percentage of Monthly Average Expenditure Per Capita by Expenditure Class and Commodity Group in Kotawaringin Timur Regency (rupiahs), 2021</i> .....	487
10.6	Persentase Rata-Rata Pengeluaran Perkapita Sebulan Untuk Makanan dan Bukan Makanan Di Kabupaten Kotawaringin Timur, 2013-2021.....	488
	<i>Percentage of Per Capita Average Expenditure a Month of Food and non Food in Kotawaringin Timur Regency, 2013-2021</i> .....	488
11.	Sistem Neraca Regional/ System Of Regional Accounts .....	489
11.1	Produk Domestik Regional Bruto Menurut Lapangan Usaha/ <i>Gross Regional Domestic Product By Industrial Origin</i> .....	501
11.1.1	Produk Domestik Bruto Atas Dasar Harga Berlaku Menurut Lapangan Usaha (Miliar rupiah) di Kabupaten Kotawaringin Timur, 2017-2021 .....	501
	<i>Gross Domestic Product at Current Market Prices by Industry (billion rupiahs) in Kotawaringin Timur Regency, 2017-2021</i> .....	501
11.1.2	Produk Domestik Bruto Atas Dasar Harga Konstan Menurut Lapangan Usaha di Kabupaten Kotawaringin Timur (miliar rupiah), 2017-2021 .....	503

	<i>Gross Domestic Product at Constant Market Prices by Industry in Kotawaringin Timur Regency (billion rupiahs), 2017-2021</i> .....	503
11.1.3	Distribusi Persentase Produk Domestik Bruto Atas Dasar Harga Berlaku Menurut Lapangan Usaha di Kabupaten Kotawaringin Timur (persen), 2017 - 2021 .....	505
	<i>Percentage Distribution of Gross Domestic Product at Current Market Prices by Industry in Kotawaringin Timur Regency (percent), 2017-2021</i> .....	505
11.1.4	Laju Pertumbuhan Produk Domestik Bruto Atas Dasar Harga Konstan 2010 Menurut Lapangan Usaha di Kabupaten Kotawaringin Timur (persen), 2016-2017 .....	507
	<i>Growth Rate of Gross Domestic Product at 2010 Constant Market Prices by Industry in Kotawaringin Timur Regency (percent), 2017-2021</i> .....	507
11.2	Produk Domestik Regional Bruto Menurut Pengeluaran/ <i>Gross Regional Domestic Product By Expenditure</i> .....	509
11.2.1	Produk Domestik Regional Bruto Atas Dasar Harga Berlaku Menurut Pengeluaran di Kabupaten Kotawaringin Timur (miliar rupiah), 2017-2021 .....	509
	<i>Gross Domestic Regional at Constant Market Prices by Type of Expenditure in Kotawaringin Timur Regency (billion rupiahs), 2017-2021</i> .....	509
11.2.2	Produk Domestik Regional Bruto Atas Dasar Harga Konstan Menurut Pengeluaran di Kabupaten Kotawaringin Timur (miliar rupiah), 2017-2021 .....	510
	<i>Gross Domestic Regional at Current Market Prices by Type of Expenditure in Kotawaringin Timur Regency (billion rupiahs), 2017-2021</i> .....	510
11.2.3	Distribusi Persentase Produk Domestik Bruto Atas Dasar Harga Berlaku Menurut Pengeluaran di Kabupaten Kotawaringin Timur (persen), 2017-2021 .....	511
	<i>Percentage Distribution of Gross Domestic Product at Current Market Prices by Expenditure in Kotawaringin Timur Regency (percent), 2017-2021</i> .....	511
11.2.4	Laju Pertumbuhan Produk Domestik Bruto Atas Dasar Harga Konstan 2010 Menurut Pengeluaran di Kabupaten Kotawaringin Timur (persen), 2017-2021 .....	512
	<i>Growth Rate of Gross Domestic Product at 2010 Constant Market Prices by Expenditure in Kotawaringin Timur Regency (percent), 2017-2021</i> .....	512

12.	Perbandingan Antar Kabupaten/Kota / <i>Regency/Municipality Comparison</i> .....	513
12.1	Luas Wilayah dan Ibukota Menurut Kabupaten/Kota se-Provinsi Kalimantan Tengah, 2021.....	525
	<i>Area and Capital City by Regency/Municipality in Kalimantan Tengah Province, 2021</i> .....	525
12.2	Jumlah Penduduk Menurut Kabupaten/Kota dan jenis kelamin se-Provinsi Kalimantan Tengah , 2021 .....	526
	<i>Population by Regency/Municipality and sex in Kalimantan Tengah Province, 2021</i> .....	526
12.3	Jumlah Penduduk Menurut Kelompok Umur dan Kabupaten/Kota di Provinsi Kalimantan Tengah , 2021 .....	527
	<i>Population by Age Group and Regency/Municipality in Kalimantan Tengah Province, 2021</i> .....	527
12.4	Produk Domestik Regional Bruto Atas Dasar Harga Berlaku Menurut Lapangan Usaha dan Kabupaten/Kota se-Provinsi Kalimantan Tengah (milliar rupiah) , 2018-2021 .....	530
	<i>Gross Regional Domestic Bruto Based Current Price by Industry and Regency/Municipality in Kalimantan Tengah Province (billion rupiahs), 2018- 2021</i> .....	530
12.5	Laju Pertumbuhan Produk Domestik Regional Menurut Lapangan Usaha dan Kabupaten/Kota se-Provinsi Kalimantan Tengah, 2018-2021 .....	531
	<i>Growth Rate of Gross Regional Domestic Bruto by Industry and Regency/Municipality in Kalimantan Tengah Province, 2018-2021</i> .....	531
12.6	Jumlah Penduduk Miskin Menurut Kabupaten/Kota se-Provinsi Kalimantan Tengah Kalimantan Tengah (ribu), 2017 -2021 .....	532
	<i>Number of Population Who lived in Poverty Regency/ Municipality in Kalimantan Tengah Province (thousand), 2017-2021</i> .....	532
12.7	Persentase Penduduk Miskin Menurut Kabupaten/Kota se-Provinsi Kalimantan Tengah Kalimantan Tengah (ribu), 2017 -2021 .....	533
	<i>Percentage of Population Who lived in Poverty by Regency/ Municipality in Kalimantan Tengah Province (thousand) , 2017-2021</i> .....	533
12.8	Garis Kemiskinan Menurut Kabupaten/Kota se-Provinsi Kalimantan Tengah Kalimantan Tengah (Rupiah/Kapita/Bulan) , 2016-2021 .....	534
	<i>Poverty Line by Regency/ Municipality in Kalimantan Tengah Province (Rupiahs/Kapita/Mounth) , 2016-2021</i> .....	534

12.9	Indeks Pembangunan Manusia/IPM Menurut Kabupaten/Kota se- Provinsi Kalimantan Tengah Kalimantan Tengah , 2017 -2021 .....535 <i>Human Development Index/ HDI by Regency/ Municipality in Kalimantan Tengah Province, 2017-2021</i> ..... 535
12.10	Indeks Pembangunan Gender/IPG Menurut Kabupaten/Kota se-Provinsi Kalimantan Tengah Kalimantan Tengah , 2017 -2020 .....536 <i>Gender Development Index/ GDI by Regency/ Municipality in Kalimantan Tengah Province, 2017-2020</i> ..... 536
12.11	Indeks Pemberdayaan Gender (IDG) Menurut Kabupaten/Kota se- Provinsi Kalimantan Tengah Kalimantan Tengah , 2017 -2020.....537 <i>Gender Empowerment Index by Regency/ Municipality in Kalimantan Tengah Province, 2017-2020</i> ..... 537
12.12	Indeks Kemahalan Konstruksi/IKK Menurut Kabupaten/Kota se-Provinsi Kalimantan Tengah Kalimantan Tengah , 2016 -2021 .....538 <i>Construction Cost Index by Regency/ Municipality in Kalimantan Tengah Province , 2016-2021</i> ..... 538

<https://kotimkab.bpk.go.id>

<https://kotimkab.bps.go.id>

## Daftar Gambar/List Of Figures

	Halaman/Page
1. Luas Daerah menurut Kecamatan di Kabupaten Kotawaringin Timur (%) , 2021 .....	13
<i>Area of Subdistrict in Kotawaringin Timur Regency (%) , 2021 .....</i>	<i>13</i>
2. Jumlah Desa/Kelurahan Menurut Kecamatan di Kabupaten Kotawaringin Timur, 2020 .....	51
<i>Number of Villages/Ward by Subdistrict in Kotawaringin Timur Regency, 2021 .....</i>	<i>51</i>
3. Piramida Penduduk Menurut Kelompok Umur di Kabupaten Kotawaringin Timur, 2021 .....	105
<i>Population Pyramid by Age Group in Kotawaringin Timur, 2021 .....</i>	<i>105</i>
4. Indeks Pembangunan Manusia Kabupaten Kotawaringin Timur, 2013-2021 .....	145
<i>Human Development Index/ HDI in Kotawaringin Timur Regency, 2013-2021 .....</i>	<i>145</i>
5. Populasi Unggas Menurut Jenis Unggas di Kabupaten Kotawaringin Timur, 2021 .....	297
<i>Poultry Population by Kind of Poultry in Kotawaringin Timur Regency, 2021 .....</i>	<i>297</i>
6. Proporsi Pelanggan PDAM di Kabupaten Kotawaringin, 2021 .....	369
<i>Proportion of Costumers PDAM in Kotawaringin Timur, 2021 .....</i>	<i>369</i>
7. Daya Listrik Terpasang di Kabupaten Kotawaringin Timur, 2012-2021 .....	370
<i>Installed Capacity in Kotawaringin Timur Regency, 2012-2021 .....</i>	<i>370</i>
8. Jumlah Wisatawan Mancanegara dan Domestik di Kabupaten Kotawaringin Timur, 2016 – 2021 .....	397
<i>Number of International and Domestic Visitors in Kotawaringin Timur Regency, 2016 - 2021 .....</i>	<i>397</i>
9. Persentase Panjang Jalan Menurut Kecamatan dan Pemerintahan yang Berwenang Mengelolanya di Kabupaten Kotawaringin Timur (%), 2021 .....	423
<i>Percentage of Road Length by District and Government Authorized to Manage it in East Kotawaringin Regency (%) , 2021 .....</i>	<i>423</i>
10. Laju Inflasi (m o m), dan Inflasi (y o y) Kota Sampit , 2021 .....	451

	<i>Inflation Rate (m o m), and Inflation (y o y) of Sampit, 2021.....</i>	451
11.	Persentase Rata-Rata Pengeluaran Perkapita Sebulan Untuk Makanan dan Bukan Makanan Di Kabupaten Kotawaringin Timur, 2021 .....	481
	<i>Percentage of Per Capita Average Expenditure a Month of Food and non Food in Kotawaringin Timur Regency, 2021 .....</i>	481
12.	Laju Pertumbuhan Produk Domestik Bruto Atas Dasar Harga Konstan 2010 Menurut Lapangan Usaha di Kabupaten Kotawaringin Timur (persen), 2016 - 2021 .....	499
	<i>Growth Rate of Gross Domestic Product at 2010 Constant Market Prices by Industry in Kotawaringin Timur Regency (percent), 2016 - 2021.....</i>	499
13.	Jumlah Penduduk Menurut Kabupaten/Kota se-Provinsi Kalimantan Tengah, 2021 .....	523
	<i>Total population by Regency in Kalimantan Tengah Province (rupiahs), 2021 .....</i>	523

<https://kotimkab.bps.go.id>

## Penjelasan Umum/*Explanatory Notes*

Tanda-tanda, satuan-satuan, dan lain-lainnya yang digunakan dalam publikasi ini adalah sebagai berikut:

*Symbols, measurement units, and acronyms which are used in this publication, are as follows:*

### 1. TANDA-TANDA/*SYMBOLS*

Data tidak tersedia/ <i>Data not available</i> .....	: ...
Tidak ada atau nol / <i>Null or zero</i> .....	: -
Data dapat diabaikan/ <i>Data negligible</i> .....	: 0
Tanda decimal/ <i>Decimal point</i> .....	: ,
Data tidak dapat ditampilkan/ <i>Not applicable</i> .....	: NA
Angka estimasi/ <i>Estimated figures</i> .....	: e
Angka diperbaiki/ <i>Revised figures</i> .....	: r
Angka sementara/ <i>Preliminary figures</i> .....	: x
Angka sangat sementara/ <i>Very preliminary figures</i> .....	: xx
Angka sangat sangat sementara/ <i>Very very preliminary figures</i> .....	: xxx

### 2. SATUAN/*UNITS*

barel/ <i>barrel</i> .....	: 158,99 liter/ <i>liters</i> = 1/6,2898 m <sup>3</sup>
hektar (ha)/ <i>hectare (ha)</i> .....	: 10 000 m <sup>2</sup>
kilometer (km)/ <i>kilometres (km)</i> .....	: 1 000 meter/ <i>meters (m)</i>
knot/ <i>knot</i> .....	: 1,8523 km/jam ( <i>km/hour</i> )
kuintal/ <i>quintal</i> .....	: 100 kg
KWh .....	: 1 000-Watt <i>hour</i>
MWh .....	: 1 000 KWh
liter (untuk beras)/ <i>litre (for rice)</i> .....	: 0,80 kg
MMSCF .....	: 1/35,3 m <sup>3</sup>
metrik ton (m.ton)/ <i>metric ton (m. ton)</i> .....	: 0,98421 long ton = 1 000 kg
ons/ <i>ounce</i> .....	: 28,31 gram/ <i>grams</i>
ton .....	: 1 000 kg

Satuan lain: buah, dus, butir, helai/lembar, kaleng, batang, pulsa, ton kilometer (ton-km), jam, menit, persen (%).

*Other units: unit, pack, pieces, sheet, tin, pulse, ton-kilometres(ton-km), hour, minute, percent (%).*

Perbedaan angka di belakang koma disebabkan oleh pembulatan angka.

*The difference in decimal numbers is caused by rounding.*



<https://kotimkab.bps.go.id>

## Statistik Kunci/Key Statistics

Rincian/Description	Satuan/Unit	2019	2020	2021
(1)	(2)	(5)	(6)	(7)
<b>SOSIAL/SOCIAL</b>				
Penduduk <sup>1</sup> /Population <sup>1</sup>	ribu/thousand	466	428,9	432,3
Laju Pertumbuhan Penduduk <sup>1</sup> /Population Growth <sup>1</sup>	%	2,18	1,33	0,59
Angka Harapan Hidup <sup>1-e</sup> /Life Expectancy Rate <sup>1</sup>	tahun/years	69,80	69,85	69,90
Angka Melek Huruf Usia 15+ /Literacy Rate Aged 15+	%	99,35	98,83	
Tingkat Partisipasi Angkatan Kerja -TPAK <sup>2</sup> Labour Force Participation Rate-LFPR <sup>2</sup>	%	67,45	67,41	66,57
Tingkat Pengangguran Terbuka-TPT <sup>2</sup> /Unemployment Rate-UR <sup>2</sup>	%	4,47	5,25	5,15
Penduduk Miskin <sup>3</sup> /Poor People <sup>4</sup>	ribu/thousand	27,38	26,64	27,06
Persentase Penduduk Miskin <sup>3</sup> /Percentage of Poor People <sup>4</sup>	%	5,90	5,62	5,91
Indeks Pembangunan Manusia-IPM <sup>5</sup> /Human Development Index <sup>5</sup>	-	71,16	71,31	71,38
<b>EKONOMI/ECONOMIC</b>				
Produk Domestik Regional Bruto (PDRB) Harga Berlaku <sup>6</sup> /Gross Regional Domestic Bruto (GRDP) at Current Price <sup>6</sup>	miliar rupiah billion rupiahs	26 809,5	26 996,3	29 678,2
Laju Pertumbuhan Ekonomi <sup>8</sup> /Economic Growth <sup>7</sup>	%	7,10	-3,06	2,10
PDRB Per Kapita Harga Berlaku <sup>6,8</sup> /Per Capita of GRDP at Current Price <sup>6,8</sup>	juta rupiah million rupiahs	59,66	63,01	68,65
Inflasi/Inflation (y-o-y) <sup>9</sup>	%	2,02	1,62	4,62
Wisatawan Asing/Foreign Tourists <sup>10</sup>	ribu/ thousand	241,18	0,007	0,123
Realisasi Penanaman Modal Dalam Negeri-PMDN <sup>11</sup> /Realization of Domestic Investment	triliun rupiah trillion rupiahs	5,53	759,23	727,62
Realisasi Penanaman Modal Asing-PMA <sup>12</sup> Realization of Foreign Investment	Juta/Million US\$ Triliun/trillion Rp	2,49	0,4	0,02
		34,30	573,17	350,24

Catatan/Notes: <sup>1</sup> Data 2018-2021: berdasarkan hasil SUPAS 2005; mulai 2018: Hasil proyeksi penduduk Indonesia 2010–2035 (pertengahan tahun/Juni); Data 2020 Hasil Sensus Penduduk 2020; Laju Pertumbuhan Penduduk 2018-2019 dibandingkan dengan tahun sebelumnya. Laju Pertumbuhan Penduduk 2020 dibandingkan dengan 2010. /Data in 2018-2021: based on SUPAS 2005; since 2010: The result of Indonesia population prjection 2010–2035 (mid year/June), 2021: The result of Population Census 2020- 2018-2019 Population Growth Rate compared to the previous year. 2020 Population Growth Rate compared to 2010.

<sup>2</sup> Kondisi Agustus/ Condition at August

<sup>3</sup> Menggunakan penimbang hasil proyeksi penduduk tahun 2010–2035/ Weighted by the 2010–2035 population projection

<sup>4</sup> Kondisi Maret/ Condition at March

- <sup>5</sup> Sejak tahun 2010, IPM dihitung dengan metode baru. Komponen IPM metode baru adalah angka harapan hidup saat lahir, harapan lama sekolah, rata-rata lama sekolah, dan pengeluaran per kapita/ *Since 2010, HDI was calculated using new method. New HDI component are life expectancy at birth, expected years of schooling, means years of schooling, and expenditure per capita*
- <sup>6</sup> Mulai tahun 2010 mengadopsi *System of National Account 2008 (SNA 2008)*/ *Since 2010 is in line with System of National Account 2008 (SNA 2008)*
- <sup>7</sup> Sebelum 2011 menggunakan tahun dasar 2000 (2000=100), mulai 2011 menggunakan tahun dasar 2010 (2010=100)/ *Before 2011 using 2000 base year (2000=100), since 2011 using 2010 base year (2010=100)*
- <sup>8</sup> Mulai 2010 proyeksi penduduk berdasarkan hasil SP2010/ *Since 2010 population projection based on SP2010*
- <sup>9</sup> IHK 82 kota (2012 = 100)/ *CPI 82 cities (2012 = 100)*
- <sup>10</sup> Dinas Kebudayaan dan Pariwisata Kabupaten Kotawaringin Timur/ *Coulture and Tourism Department of Kotawaringin Timur Regency*
- <sup>11</sup> DPMPSTP- Dinas Penanaman Modal Pelayanan Terpadu Satu Pintu Kabupaten Kotawaringin Timur/ *DPMPSTP - Licensing Sevice and Investement Office of Kotawaringin Timur Regency*

# BAB 1

## GEOGRAFI & IKLIM

Geography & Climate



Jumlah Curah Hujan Tertinggi  
*Highest Number Precipitation*

**564,7 mm**

*September/September*

Suhu Udara Teringgi  
*Highest Temperature*

**34,8 C**

*November/November*



SEBARAN TITIK PANAS (HOTSPOT)  
*Hotspot location*

**288**

<https://kotimkab.bps.go.id>

## PENJELASAN TEKNIS

## TECHNICAL NOTES

Letak astronomis adalah letak suatu pada muka bumi yang didefinisikan dengan dari posisi garis lintang dan garis bujur. Garis lintang adalah koordinat geografis yang menunjukkan posisi utara-selatan sebuah titik di permukaan bumi sedangkan garis bujur adalah menunjukkan posisi timur-barat.

*Astronomical position is a point on the earth, defined in terms of astronomical latitude and longitude. Latitude is a coordinate that specifies the north-south position of a point on the Earth's surface, whereas longitude specifies the east-west position.*

Letak geografis adalah posisi keberadaan sebuah wilayah berdasarkan letak dan bentuknya dimuka bumi. Letak geografis menunjukkan batas-batas wilayah dan berkaitan dengan fitur geografis fisik (seperti benua, pegunungan, samudera, laut, sungai, dan danau).

*Geographic position is the situation of any point or area on the earth's surface in relation to the territories or objects outside it. Geographic position denotes territorial boundaries and relates to physical-geographic features (such as continents, mountains, oceans, seas, rivers, and lakes).*

Secara astronomis, Kabupaten Kotawaringin Timur terletak antara 112° 7' 29" Bujur Timur dan 113° 14' 22" Bujur Timur dan antara 1° 11' 50" Lintang Selatan dan 3° 18' 51" Lintang Selatan. Berdasarkan posisi geografisnya, Kabupaten Kotawaringin Timur memiliki batas-batas: barat - Kabupaten Seruyan; utara hingga timur - Kabupaten Katingan; selatan - Laut Jawa.

*Astronomically, Kotawaringin Timur Regency is located between 112° 7' 29" East Longitude to 113° 14' 22" East Longitude and 1° 11' 50" South Latitude to 3° 18' 51" South Latitude. In terms of geographic position, Kotawaringin Timur Regency has boundaries as follows: West – Seruyan Regency; North to East – Katingan Regency; South – Java Sea.*

Kabupaten Kotawaringin Timur terdiri dari 17 kecamatan, yaitu:  
- Mentaya Hilir Selatan

*Kotawaringin Timur Regency has 17 subdistricts, such as:  
- Mentaya Hilir Selatan*

## GEOGRAPHY AND CLIMATE

- Teluk Sampit
  - Pulau Hanaut
  - Mentawa Baru Ketapang
  - Seranau
  - Mentaya Hilir Utara
  - Kota Besi
  - Telawang
  - Baamang
  - Cempaga
  - Cempaga Hulu
  - Parenggean
  - Tualan Hulu
  - Mentaya Hulu
  - Bukit Santuai
  - Antang Kalang
  - Telaga Antang
- *Teluk Sampit*
  - *Pulau Hanaut*
  - *Mentawa Baru Ketapang*
  - *Seranau*
  - *Mentaya Hilir Utara*
  - *Kota Besi*
  - *Telawang*
  - *Baamang*
  - *Cempaga*
  - *Cempaga Hulu*
  - *Parenggean*
  - *Tualan Hulu*
  - *Mentaya Hulu*
  - *Bukit Santuai*
  - *Antang Kalang*
  - *Telaga Antang*

Luas wilayah kabupaten/kota mengacu kepada Undang-Undang Nomor 5 Tahun 2002 Tentang Pembentukan Kabupaten Katingan, Kabupaten Seruyan, Kabupaten Sukamara, Kabupaten Lamandau, Kabupaten Gunung Mas, Kabupaten Pulang Pisau, Kabupaten Murung Raya, Dan Kabupaten Barito Timur Di Provinsi Kalimantan Tengah dan Permendagri RI No. 137 Tahun 2017 Tentang Kode dan Data Wilayah Administrasi Pemerintahan.

*The area of the regency/municipality based on Law No.5 of 2002 on the Establishment of the Regencies of Kotawaringin Timur, Seruyan, Sukamara, Lamandau, Gunung Mas, Pulang Pisau, Murung Raya and East Barito and Regulation of the Minister of Home Affairs RI Number 137 in 2017 on the Code and Regional Government Administration Data.*

Iklim adalah statistik cuaca dalam jangka waktu yang lama. Iklim diukur dengan menilai pola variasi suhu, kelembaban, tekanan atmosfer, angin, curah hujan, jumlah partikel atmosfer, dan variabel meteorologi lainnya di wilayah tertentu dalam jangka waktu yang lama. Cuaca berbeda dengan

*Climate is the statistics of weather over long periods of time. It is measured by assessing the patterns of variation in temperature, humidity, atmospheric pressure, wind, precipitation, atmospheric particle count, and other meteorological variables in a given*

iklim, yaitu menggambarkan kondisi jangka pendek dari variabel-variabel tersebut.

*region over long periods of time. Weather differs from climate, in that weather only describes the short-term conditions of these variables.*

Cuaca adalah keadaan udara pada saat tertentu di wilayah tertentu yang relatif tidak luas pada jangka waktu yang singkat dan menyatakan keadaan yang berlangsung pada saat atau selama waktu kesatuan.

*Weather is the state of the air at a particular time in a certain area that is relatively not broad in a short period of time and states the conditions that take place during or during unitary time*

Musim adalah selang waktu dengan cuaca yang paling sering terjadi atau mencolok. Misalnya musim hujan adalah rentang waktu yang banyak terjadi hujan; musim kemarau rentang waktu yang sedikit hujan, musim dingin rentang waktu dengan suhu udara yang rendah, musim panas rentang waktu dengan suhu udara yang selalu tinggi.

*Season is the time interval with the most frequent or striking weather. For example the rainy season is a time span where a lot of rain occurs; the dry season spans a little rain, the winter spans with low temperatures, the summer spans with always high temperatures.*

Sifat Hujan adalah Perbandingan antara jumlah curah hujan yang terjadi selama satu bulan dengan nilai rata-rata atau normal dari bulan tersebut di suatu tempat. Sifat hujan dibagi menjadi 3 (tiga) kriteria, yaitu: Di atas normal ( A ), jika nilai perbandingannya lebih besar dari 115 %, Normal (N), jika nilai perbandingannya antara 85 % -115 % , di bawah normal ( B ), jika nilai perbandingannya kurang dari 85 %.

*Nature of Rain is the comparison between the amount of rainfall that occurs during a month with the average or normal value of the month in a place. The nature of rain is divided into 3 (three) criteria, namely: Above normal (A), if the comparison value is greater than 115%, Normal (N), if the comparison value is between 85% -115%, below normal (B), if the comparison value is less than 85%.*

Normal curah hujan adalah nilai rata-rata curah hujan masing masing bulan selama 30 tahun. Curah hujan 1

*Normal rainfall is the average value of rainfall each month for 30 years. 1 millimeter rainfall means that in an*



millimeter artinya dalam luasan satu meter persegi pada suatu tempat yang datar tertampung air setinggi satu millimeter atau tertampung air sebanyak satu liter.

*area of one square meter in a flat place that holds water as high as one millimeter or holds one liter of water.*

Standar deviasi adalah nilai statistik yang digunakan untuk menentukan bagaimana sebaran data dalam sampel dan seberapa dekat titik data individu ke rata-rata dari nilai sampel. Jika sebuah standar deviasi dari kumpulan data mempunyai nilai nol maka menunjukkan bahwa semua nilai-nilai dalam himpunan tersebut adalah sama, namun jika sebuah nilai deviasi mempunyai nilai lebih besar maka akan memberikan makna bahwa titik data individu jauh dari nilai rata-rata.

*Standard deviation is a statistical value used to determine how the data is distributed in a sample and how close the individual data points are to the average of the sample values. If a standard deviation of a data set has a zero value, it indicates that all the values, in the set are the same, but if a deviation value has a greater value, it will mean that the individual data points are far from the average value.*

Hotspot (titik panas) secara definisi dapat diartikan sebagai daerah yang memiliki suhu permukaan relatif lebih tinggi dibandingkan daerah di sekitarnya berdasarkan ambang batas suhu tertentu yang terpantau oleh satelit penginderaan jauh. Tipologinya adalah titik dan dihitung sebagai jumlah bukan suatu luasan.

*Hotspot (hotspots) by definition can be interpreted as an area that has a relatively higher surface temperature than the surrounding area based on certain temperature thresholds that are monitored by remote sensing satellites. The typology is a point and is counted as an amount not an area.*

Particulate Matter (PM10) adalah padatan atau liquid di udara dalam bentuk asap, debu dan uap, yang dapat tinggal di atmosfer dalam waktu yang lama (partikel yang mempunyai diameter 10um). Partikulat tersebut dapat dengan mudahnya terhisap melalui saluran

*Particulate Matter (PM10) is a solid or liquid in the air in the form of smoke, dust and steam, which can stay in the atmosphere for a long time (particles having a diameter of 10um). These particulates can easily be sucked through the respiratory*

pernafasan dan diserap kedalam tubuh sehingga menyebabkan berbagai gangguan kesehatan.

*tract and absorbed into the body, causing various health problems.*

Windrose merupakan gambaran dari frekuensi relatif arah dan kecepatan angin dalam periode tertentu. Arah angin dibagi menjadi delapan penjuru mata angin yaitu N : angina dari utara, NE : timur laut, E: timur, SE : tenggara, S : selatan, SW : barat daya, W: barat dan NW : barat laut. Sedangkan kecepatan angin dikategorikan dalam kelas-kelas yaitu 1-4, 4-7, 7-11, 11-17, 17-21 dan 22 dalam satuan knot.

*Windrose is a picture of the relative frequency of wind direction and speed in a certain period. The direction of the wind is divided into eight cardinal directions namely N: angina from the north, NE: northeast, E: east, SE: southeast, S: south, SW: southwest, W: west and NW: northwest. While the wind speed is categorized in classes namely 1-4, 4-7, 7-11, 11-17, 17-21 and 22 in knots.*



## ULASAN

## DESCRIPTION

Kabupaten Kotawaringin Timur merupakan salah satu kabupaten induk yang terbentuk bersamaan dengan terbentuknya Provinsi Kalimantan Tengah. Total luas wilayah Kabupaten Kotawaringin Timur adalah 16.796 km<sup>2</sup> atau 10,94 persen dari total luas Provinsi Kalimantan Tengah.

Secara astronomis, wilayah Kabupaten Kotawaringin Timur terletak antara 112° 7' 29" Bujur Timur sampai dengan 113° 14' 22" Bujur Timur dan antara 1° 11' 50" Lintang Selatan sampai dengan 3° 18' 51" Lintang Selatan. Adapun secara geografis, wilayah Kabupaten Kotawaringin Timur berbatasan langsung dengan beberapa wilayah sebagai berikut :

Utara : Kabupaten Katingan  
 Timur: Kabupaten Katingan  
 Barat : Kabupaten Seruyan  
 Selatan : Laut Jawa

Kabupaten Kotawaringin Timur merupakan wilayah tropis dengan rata-rata suhu udara pada tahun 2021 berkisar antara 20,60° C sampai dengan 34,80° C. Letaknya yang berada dekat dengan Lintang 0° membuat wilayah kabupaten ini memiliki cuaca yang cenderung

*Kotawaringin Timur Regency is one of the main districts that was established in conjunction with the formation of the Province of Kalimantan Tengah. The total area of Kotawaringin Timur Regency is 16,796 km<sup>2</sup> or 10,94 percent of the total area of Kalimantan Tengah Province.*

*Astronomically, Kotawaringin Timur Regency is located between 112o 7' 29" East Longitude to 113o 14' 22" East Longitude and between 1o 11 '50" South Latitude to 3o 18" 51 "South Latitude. Geographically, the area of Kotawaringin Timur Regency is bordered directly by several areas as follows:*

*North: Katingan Regency  
 East: Katingan Regency  
 West: Seruyan Regency  
 South: Java Sea*

*Kotawaringin Timur Regency is a tropical region with average temperatures in 2021 ranging from 20.60° C to 34,80° C. Its location which is close to Latitude 0o makes the area of this regency have hot weather with an average length of*

panas dengan rata-rata lama penyinaran matahari setiap harinya berkisar antara 35 s.d 72%.

Kabupaten Kotawaringin Timur memiliki lebih dari 50% penggunaan lahan berupa hutan. Dalam ilmu klimatologi dikenal istilah hotspot. Hotspot adalah hasil deteksi kebakaran hutan/lahan pada ukuran piksel tertentu (misal 1 km x 1 km) yang kemungkinan terbakar pada saat satelit melintas pada kondisi relatif bebas awan dengan menggunakan algoritma tertentu. Biasanya digunakan sebagai indikator atau kebakaran lahan dan hutan di suatu wilayah, sehingga semakin banyak titik hotspot, semakin banyak pula potensi kejadian kebakaran lahan di suatu wilayah. Selama tahun 2021 terdeteksi 288 titik api/ hotspot yang tersebar hampir diseluruh kecamatan. Jumlah ini menurun dari tahun 2020. Hal ini terlihat pada tidak ada kejadian kebakaran hutan di wilayah Kabupaten Kotawaringin Timur selama 2021. Jumlah hotspot terbanyak terjadi pada bulan Oktober yaitu sebanyak 107 titik dan kecamatan dengan titik hotspot terbanyak adalah Kecamatan Telawang dan Mentaya Hulu.

Kabupaten Kotawaringin Timur beribukota di Sampit. Seperti pada umumnya kabupaten di Provinsi

*sun exposure each day ranged from 35 to 72%.*

*Kotawaringin Timur Regency has more than 50% land use in the form of forest. In the science of climatology, the term hotspot is known. Hotspots are the results of detection of forest / land fires at certain pixel sizes (eg 1 km x 1 km) that are likely to burn when the satellite passes at relatively cloud-free conditions using certain algorithms. Usually used as an indicator or land and forest fires in an area, so the more hotspots, the more the potential for land fires in an area. During 2021, 288hotspots / hotspots were detected in almost all sub-districts. This number has decreased from 2020. This can be seen in the absence of forest fires in the Kotawaringin Timur Regency during 2020. The highest number of hotspots occurred in October, which was 107 points and the districts with the most hotspots are Telawang and Mentaya Hulu Subdistricts.*

*Kotawaringin Timur Regency has its capital in Sampit. Like most regency in Kalimantan Tengah Province that*

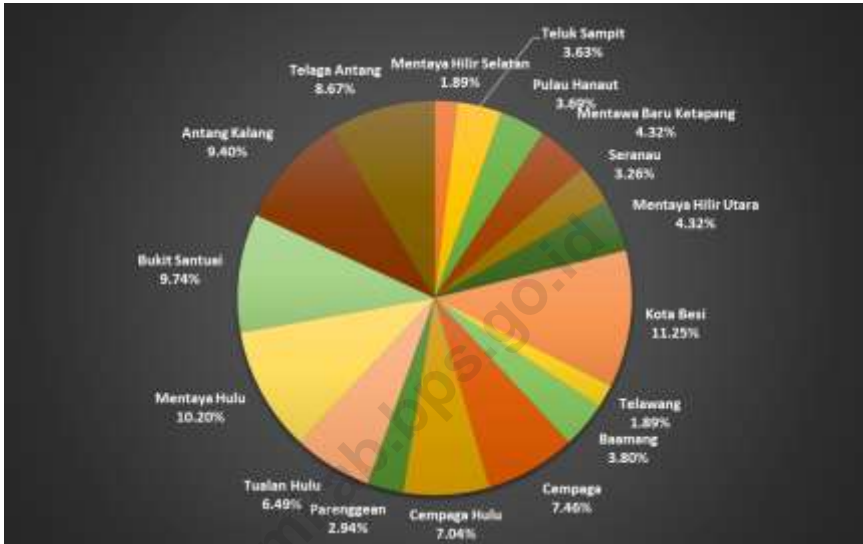
Kalimantan Tengah yang dilewati oleh aliran sungai, Kabupaten Kotawaringin Timur juga dilewati oleh aliran sungai yaitu Sungai Mentaya. Sungai ini kemudian menjadi ikon khas dari Kabupaten Kotawaringin Timur sebagai Sampit Kota Mentaya.

*are crossed by rivers, Kotawaringin Timur Regency is also traversed by rivers, the Mentaya River. The river later became a typical icon of Kotawaringin Timur Regency as the Sampit of Mentaya City.*

<https://kotimkab.bps.go.id>



**Gambar 1.** Luas Daerah menurut Kecamatan di Kabupaten Kotawaringin Timur (%), 2021  
*Picture* Area of Subdistrict in Kotawaringin Timur Regency (%), 2021





<https://kotimkab.bps.go.id>

## 1.1. Geografi/Geography

**Tabel** 1.1.1 Luas Daerah Menurut Kecamatan di Kabupaten Kotawaringin Timur, 2021  
*Table* 1.1.1 *Total Area by Sub District in Kotawaringin Timur Regency, 2021*

	Kecamatan <i>Sub District</i>	Ibukota Kecamatan <i>Capital of Sub District</i>
	(1)	(2)
1.	Mentaya Hilir Selatan	Samuda
2.	Teluk Sampit	Ujung Pandaran
3.	Pulau Hanaut	Bapinang
4.	Mentawa Baru Ketapang	Sampit
5.	Seranau	Mentaya Seberang
6.	Mentaya Hilir Utara	Bagendang
7.	Kota Besi	Kota Besi
8.	Telawang	Sebabi
9.	Baamang	Baamang
10.	Cempaga	Cempaka Mulia
11.	Cempaga Hulu	Pundu
12.	Parenggean	Parenggean
13.	Tualan Hulu	Luwuk Sampun
14.	Mentaya Hulu	Kuala Kuayan
15.	Bukit Santuai	Tumbang Penyahuan
16.	Antang Kalang	Tumbang Kalang
17.	Telaga Antang	Tumbang Mangkup
	Kotawaringin Timur	Sampit

Lanjutan Tabel/Continued Table 1.1.1

	Kecamatan Sub District	Luas <sup>1</sup> (km <sup>2</sup> ) Total Area <sup>1</sup> (square.km)	Persentase terhadap Luas Kabupaten/Kota <sup>1</sup> Percentage to <b>Regency/Municipality's Area<sup>1</sup></b>
	(1)	(3)	(4)
1.	Mentaya Hilir Selatan	318,00	1,89
2.	Teluk Sampit	610,00	3,63
3.	Pulau Hanaut	620,00	3,69
4.	Mentawa Baru Ketapang	726,00	4,32
5.	Seranau	548,00	3,26
6.	Mentaya Hilir Utara	725,00	4,32
7.	Kota Besi	1 889,00	11,25
8.	Telawang	317,00	1,89
9.	Baamang	639,00	3,80
10.	Cempaga	1 253,00	7,46
11.	Cempaga Hulu	1 183,00	7,04
12.	Parenggean	493,15	2,94
13.	Tualan Hulu	1 090,85	6,49
14.	Mentaya Hulu	1 712,79	10,20
15.	Bukit Santuai	1 636,00	9,74
16.	Antang Kalang	1 579,00	9,40
17.	Telaga Antang	1 456,21	8,67
	<b>Kotawaringin Timur</b>	<b>1 6796,00</b>	<b>100</b>

Catatan/Note: <sup>1</sup> Berdasarkan Peraturan Menteri Dalam Negeri Nomor 137 Tahun 2017 tanggal 29 Desember 2017/Based on Minister of Home Affairs Regulation Number 137/2017, December 29, 2017, <sup>1</sup> Berdasarkan Undang-Undang Nomor 5 Tahun 2002 /The Law Number 5 at 2002

Lanjutan Tabel/*Continued Table* 1.1.1

Kecamatan <i>Sub District</i>	Tinggi Wilayah <sup>3</sup> (mdpl) <i>Altitude (m a.s.l)</i>	Jarak ke Ibukota <sup>4</sup> <i>Distance to the Capital</i>
(1)	(5)	(6)
1. Mentaya Hilir Selatan	55,00	48,00
2. Teluk Sampit	12,00	128,00
3. Pulau Hanaut	42,00	48,00
4. Mentawa Baru Ketapang	47,00	1,00
5. Seranau	49,00	3,00
6. Mentaya Hilir Utara	47,00	28,00
7. Kota Besi	46,00	18,00
8. Telawang	77,00	93,00
9. Baamang	43,00	3,00
10. Cempaga	49,00	48,00
11. Cempaga Hulu	68,00	124,00
12. Parenggean	26,00	105,00
13. Tualan Hulu	20,00	165,00
14. Mentaya Hulu	75,00	167,00
15. Bukit Santuai	55,00	207,00
16. Antang Kalang	111,00	183,00
17. Telaga Antang	82,00	160,00
<b>Kotawaringin Timur</b>	<b>47,00</b>	<b>1,00</b>

Catatan/*Note:*<sup>3</sup>Berdasarkan hasil Podes 2014<sup>4</sup>Berdasarkan hasil Podes 2020Sumber/*Source:*Peraturan Menteri Dalam Negeri Nomor 137 Tahun 2017 tanggal 29 Desember 2017, Sekretariat Daerah Kabupaten Kotawaringin Timur, dan BPS/ *Based on Minister of Home Affairs Regulation Number 137/2017, December 29, 2017, Regional Office of Kotawaringin Timur Regency*

**Tabel 1.1.2** Luas Wilayah Menurut Kecamatan dan Desa/Kelurahan di Kabupaten Kotawaringin Timur, 2021

*Total Area by Sub District and Village/Kelurahan in Kotawaringin Timur Regency, 2021*

Kecamatan Subdistrict (1)	Desa/Kelurahan Village/Ward (2)	Luas Wilayah (km <sup>2</sup> ) Area (square.km) (3)
1. (020) Mentaya Hilir Selatan		318,00
	(005) Sabamban	15,00
	(006) Samuda Besar	49,00
	(007) Samuda Kecil	48,00
	(008) Samuda Kota	32,50
	(009) Basirih Hilir	25,00
	(010) Jaya Kelapa	24,00
	(011) Basirih Hulu	35,00
	(012) Jaya Karet	29,00
	(013) Sei Ijum Raya	35,00
	(014) Handil Sohor	25,50
2 (021) Teluk Sampit		610,00
	(001) Ujung Pandaran	282,00
	(002) Lampuyang	37,72
	(003) Basawang	180,38
	(004) Parebok	40,00
	(005) Kuin Permai	41,28
	(006) Regei Lestari	28,62
3 (050) Pulau Hanaut		620,00
	(001) Satiruk	68,50
	(002) Bapinang Hilir Laut	14,02
	(003) Bapinang Hilir	35,00

Lanjutan Tabel/*Continued Table* 1.1.2

Kecamatan <i>Subdistrict</i>	Desa/Kelurahan <i>Village/Ward</i>	Luas Wilayah (km <sup>2</sup> ) <i>Area (square.km)</i>
(1)	(2)	(3)
	(004) Bapinang Hulu	37,17
	(005) Makarti Jaya	42,00
	(006) Rawa Sari	85,00
	(007) Babirah	81,00
	(008) Hanaut	66,00
	(009) Serambut	30,45
	(010) Babaung	45,00
	(011) Bantian	39,53
	(012) Hatipan	27,45
	(013) Penyaguan	22,21
	(014) Bamadu	27,12
4	(060) Mentawa Baru Ketapang	726,00
	(001) Pelangsian	22,48
	(003) Ketapang	91,55
	(004) Mentawa Baru Hilir	34,00
	(005) Mentawa Baru Hulu	45,00
	(006) Sawahan	15,00
	(007) Bapeang	50,66
	(008) Eka Bahurui	16,00
	(009) Pasir Putih	365,00
	(010) Telaga Baru	10,45
	(011) Bangkuang Makmur	59,52
	(012) Bapanggang Raya	16,34
5	(061) Seranau	548,00

(001) Mentaya Seberang

224,99

Lanjutan Tabel/Continued Table 1.1.2

Kecamatan Subdistrict (1)	Desa/Kelurahan Village/Ward (2)	Luas Wilayah (km <sup>2</sup> ) Area (square.km) (3)
	(002) Batuah	17,50
	(003) Terantang Hilir	66,00
	(004) Terantang	100,00
	(005) Ganepo	124,50
	(006) Seragam Jaya	15,01
6	(070) Mentaya Hilir Utara	725,00
	(001) Pondok Damar	141,00
	(002) Natai Baru	172,00
	(003) Bagendang Tengah	198,00
	(004) Bagendang Hilir	82,00
	(005) Bagendang Hulu	66,00
	(006) Sumber Makmur	35,00
	(007) Bagendang Hilir Permai	31,00
7	(110) Kota Besi	1 889,00
	(005) Palangan	18,50
	(006) Hanjalipan	435,00
	(007) Simpur	35,00
	(008) Pamalian	10,50
	(009) Camba	1 200,00
	(010) Kandan	118,00
	(011) Kota Besi Hulu	14,50
	(012) Kota Besi Hilir	19,50
	(014) Bajarum	13,50
	(015) Rasau Tumbuh	16,50

(016) Soren

8,00

Lanjutan Tabel/Continued Table 1.1.2

Kecamatan Subdistrict (1)	Desa/Kelurahan Village/Ward (2)	Luas Wilayah (km <sup>2</sup> ) Area (square.km) (3)
8 (111) Telawang		317,00
	(001) Sebaby	158,50
	(002) Tanah Putih	15,00
	(003) Sumber Makmur	4,00
	(004) Kenyala	116,00
	(005) Biru Maju	2,50
	(006) Penyang	21,00
9 (120) Baamang		639,00
	(001) Baamang Hilir	126,00
	(002) Baamang Tengah	377,00
	(003) Baamang Hulu	77,00
	(006) Tinduk	11,00
	(007) Baamang Barat	32,00
	(008) Tanah Mas	16,00
10 (190) Cempaga		1 253,00
	(001) Luwuk Bunter	95,00
	(002) Sungai Paring	215,00
	(003) Cempaka Mulia Barat	24,00
	(004) Cempaka Mulia Timur	441,00
	(005) Jemaras	23,00
	(006) Lubuk Ranggan	255,00
	(007) Patai	127,00
	(008) Rubung Buyung	73,00
11 (191) Cempaga Hulu		1 183,00



(001) Parit	76,00
-------------	-------

Lanjutan Tabel/Continued Table 1.1.2

Kecamatan Subdistrict (1)	Desa/Kelurahan Village/Ward (2)	Luas Wilayah (km <sup>2</sup> ) Area (square.km) (3)
	(002) Pelantaran	112,00
	(003) Keruing	80,00
	(004) Pantai Harapan	77,00
	(005) Pundu	275,00
	(006) Tumbang Koling	44,00
	(007) Sudan	120,00
	(008) Bukit Batu	56,00
	(009) Bukit Raya	175,00
	(010) Sungai Ubar Mandiri	123,00
	(011) Selucing	45,00
12 (200) Parenggean		493,15
	(001) Tehang	71,00
	(002) Kabuau	78,00
	(003) Parenggean	41,00
	(004) Sari Harapan	25,50
	(005) Mekar Jaya	20,00
	(006) Karang Tunggal	73,83
	(007) Karang Sari	9,70
	(008) Sumber Makmur	9,22
	(009) Bandar Agung	9,95
	(010) Beringin Tunggal Jaya	18,00
	(011) Barunang Miri	77,05
	(021) Bajarau	38,40
	(024) Bukit Harapan	21,50
	(025) Manjalin	*)

Lanjutan Tabel/*Continued Table* 1.1.2

Kecamatan <i>Subdistrict</i> (1)	Desa/Kelurahan <i>Village/Ward</i> (2)	Luas Wilayah (km <sup>2</sup> ) <i>Area (square.km)</i> (3)
	(026) Karya Bersama	*)
13 (201) Tualan Hulu		1 090,85
	(001) Jati Waringin	15,00
	(002) Cempaka Putih	20,50
	(003) Sebungsu	126,00
	(004) Tumbang Mujam	134,00
	(005) Bukit Makmur	10,10
	(006) Wonosari	16,00
	(007) Merah	45,00
	(008) Damar Makmur	11,75
	(009) Mekar Sari	12,50
	(010) Luwuk Sampun	320,00
	(011) Tanjung Jorong	380,00
14 (210) Mentaya Hulu		1 712,79
	(001) Tangar	64,89
	(002) Baampah	90,16
	(003) Kawan Batu	41,00
	(004) Tanjung Batur	128,00
	(005) Penda Durian	141,00
	(006) Pahirangan	177,00
	(007) Sationg	135,00
	(008) Santilik	102,00
	(009) Tangka Robah	112,00
	(010) Pemantang	31,00
	(011) Tumbang Sapiri	94,00

Lanjutan Tabel/Continued Table 1.1.2

Kecamatan Subdistrict (1)	Desa/Kelurahan Village/Ward (2)	Luas Wilayah (km <sup>2</sup> ) Area (square.km) (3)
	(012) Kuala Kuayan	165,00
	(014) Bawan	106,00
	(015) Tanjung Jariangau	80,79
	(031) Kapuk	144,84
	(032) Pantap	100,11
15 (211) Bukit Santuai		1 636,00
	(001) Tumbang Tilap	95,00
	(002) Tumbang Kaminting	105,00
	(003) Tanah Haluan	70,00
	(004) Tumbang Penyahuan	116,00
	(005) Tumbang Sapla	93,00
	(006) Tumbang Getas	95,00
	(007) Tumbang Turung	105,00
	(008) Tumbang Batu	140,00
	(009) Lunuk Bagantung	123,00
	(010) Tumbang Tawan	95,00
	(011) Tumbang Saluang	194,00
	(012) Teweï Hara	116,00
	(013) Tumbang Payang	125,00
	(014) Tumbang Kania	164,00
16 (230) Antang Kalang		1 579,00
	(013) Tumbang Sepayang	140,00
	(014) Gunung Makmur	107,00
	(015) Sungai Hanya	24,00
	(017) Mulya Agung	24,00

Lanjutan Tabel/*Continued Table* 1.1.2

Kecamatan Subdistrict (1)	Desa/Kelurahan Village/Ward (2)	Luas Wilayah (km <sup>2</sup> ) Area (square.km) (3)
	(018) Bhakti Karya	15,00
	(019) Waringin Agung	14,00
	(020) Tumbang Kalang	112,00
	(021) Tumbang Maya	140,00
	(025) Kuluk Telawang	176,00
	(026) Sungai Puring	187,00
	(027) Tumbang Ngahan	94,00
	(028) Tumbang Ramei	106,00
	(029) Tumbang Hejan	104,00
	(030) Buntut Nusa	128,00
	(031) Tumbang Gagu	208,00
17 Telaga Antang		1 456,21
	(001) Tukang Langit	100,00
	(002) Buana Mustika	37,21
	(003) Tanjung Harapan	16,00
	(004) Tumbang Sangai	100,00
	(005) Beringin Agung	16,00
	(006) Rantau Katang	88,00
	(007) Tumbang Mangkup	118,00
	(008) Agung Mulya	14,00
	(009) Rantau Tampang	117,00
	(010) Luwuk Kuwan	130,00
	(011) Batu Agung	7,00
	(012) Tumbang Bajanei	106,00

Lanjutan Tabel/*Continued Table* 1.1.2

Kecamatan Subdistrict (1)	Desa/Kelurahan Village/Ward (2)	Luas Wilayah (km <sup>2</sup> ) Area (square.km) (3)
	(013) Tumbang Boloji	168,00
	(014) Tri Buana	11,15
	(015) Bukit Indah	78,85
	(016) Tumbang Puan	27,00
	(017) Rantau Sawang	110,00
	(018) Rantau Suang	212,00

Sumber/*Source*: Peraturan Menteri Dalam Negeri Nomor 137 Tahun 2017 tanggal 29 Desember 2017, Sekretariat Daerah Kabupaten Kotawaringin Timur, dan BPS/ *Based on Minister of Home Affairs Regulation Number 137/2017, December 29, 2017, Regional Office of Kotawaringin Timur Regency*

**Tabel 1.1.3** Nama Sungai Menurut Rata-Rata Kedalaman dan Lebar, Panjang di Kabupaten Kotawaringin Timur, 2021  
*Names of River by Average of Depth, Width and Length in Kotawaringin Timur Regency, 2021*

Nama Sungai <i>Name of River</i>	Panjang <i>Length</i> (Km)	Panjang yang Dapat Dilayari <i>Sailing Length</i> (Km)	Kedalaman Rata-Rata <i>Average Depth</i> (m)	Lebar Rata-Rata <i>Average Width</i> (m)
(1)	(2)	(3)	(4)	(5)
1 Mentaya	400	270	6	400
2 Cempaga	42	38	6	250
3 Sampit	46	40	6	200
4 Kuayan	48	40	6	200
5 Kalang	18	18	3	200
6 Seranau	21	21	3	200

Sumber/Source: Perda Kotawaringin Timur Nomor 8 Tahun 2016/ *Regional Regulation of Kotawaringin Timur Regency Number 8 at 2016*

1.2. Iklim/Climate

**Tabel 1.2.1** Rata-rata Suhu Udara Menurut Bulan di Kabupaten Kotawaringin Timur, 2021  
*Average Temperature by Month in Kotawaringin Timur Regency, 2021*

Bulan <i>Month</i>	Suhu Udara/ <i>Temperature (°C)</i>				
	Maksimal <i>Maximum</i>	Minimal <i>Minimum</i>	Rata-rata <i>Average</i>	Standar Deviasi	Nilai Ekstrem >37° C
(1)	(2)	(3)	(4)	(5)	(6)
Januari/ <i>January</i>	34.3	22.2	26.3	2,8718	-
Februari/ <i>February</i>	34.6	21.4	27.0	3.2473	-
Maret/ <i>March</i>	34.3	22.0	26.9	3.1048	-
April/ <i>April</i>	34.3	21.0	27.1	3.4946	-
Mei/ <i>May</i>	34.6	22.3	27.3	2.8522	-
Juni/ <i>June</i>	34.3	22.6	26.9	3.1239	-
Juli/ <i>July</i>	34.2	21.6	27.0	2.9477	-
Agustus/ <i>August</i>	34.2	21.8	26.5	2.8464	-
September/ <i>September</i>	33.4	22.3	26.5	2.6776	-
Oktober/ <i>October</i>	34.6	22.3	27.1	2.9419	-
November/ <i>November</i>	34.8	20.6	26.6	2.9247	-
Desember/ <i>December</i>	34.4	22.7	26.7	3,0011	-

Sumber/*Source:* Badan Meteorologi, Klimatologi, dan Geofisika/*Meteorology, Climatology, and Geophysics Agency*

**Tabel 1.2.2** Rata-rata Kelembaban Udara Menurut Bulan di Kabupaten Kotawaringin Timur, 2021  
*Average of Humidity by Month in Kotawaringin Timur Regency, 2021*

Bulan Month	Kelembaban Udara / Humidity(%)				
	Maksimal Maximum	Minimal Minimum	Rata-rata Average	Standar Deviasi	Nilai Ekstrem <20' C
(1)	(2)	(3)	(4)		
Januari/January	100.00	53,00	87,42	12,5138	-
Februari/February	99.00	42,00	85,14	13.6135	-
Maret/March	99.00	47,00	86,04	13.3367	-
April/April	99.00	47,00	84,77	14.7047	-
Mei/May	99.00	59,00	87,47	11.7952	-
Juni/June	100.00	52,00	87,05	13.5002	-
Juli/July	100.00	52,00	85,83	12.9811	-
Agustus/August	100.00	57,00	88,87	12.0304	-
September/September	100.00	55,00	89,03	12.0936	-
Oktober/October	100.00	54,00	87,05	13.0922	-
November/November	100.00	54,00	88,37	12.4849	-
Desember/December	100.00	52,00	88,76	12,0993	-

Sumber/Source: Badan Meteorologi, Klimatologi, dan Geofisika/Meteorology, Climatology, and Geophysics Agency



**Tabel 1.2.3** Rata-rata Penguapan Udara Menurut Bulan di Kabupaten Kotawaringin Timur, 2021  
*Average of Evaporate by Month in Kotawaringin Timur Regency, 2021*

Bulan <i>Month</i>	Penguapan <i>Evaporation (millimeter)</i>			Standar Deviasi <i>Standard Deviation</i>
	Maksimal <i>Maximum</i>	Minimal <i>Minimum</i>	Rata-rata <i>Average</i>	
(1)	(2)	(3)	(4)	(5)
Januari/ <i>January</i>	6,3	0,2	3,6	1,3728
Februari/ <i>February</i>	7,8	1,4	4,4	1,5571
Maret/ <i>March</i>	6,3	0,3	4,2	1,4245
April/ <i>April</i>	7,0	2,3	4,6	1,2870
Mei/ <i>May</i>	6,1	1,0	3,8	1,3268
Juni/ <i>June</i>	6,9	0,7	4,1	1,6083
Juli/ <i>July</i>	5,6	1,7	4,0	0,9205
Agustus/ <i>August</i>	7,0	0,1	4,5	1,5288
September/ <i>September</i>	6,9	0,9	4,2	1,7280
Oktober/ <i>October</i>	7,1	1,2	4,3	1,5193
November/ <i>November</i>	6,9	0,3	3,7	1,7178
Desember/ <i>December</i>	6,1	1,2	3,6	1,2047

Sumber/*Source*: Badan Meteorologi, Klimatologi, dan Geofisika/*Meteorology, Climatology, and Geophysics Agency*

**Tabel 1.2.4** Jumlah Curah Hujan dan Hari Hujan Menurut Bulan di Kabupaten Kotawaringin Timur, 2021  
*Amount of Precipitation and Number of Rainy Days by Month in Kotawaringin Timur Regency, 2021*

Bulan Month	Jumlah Curah Hujan Number Precipitation (mm)	Hari Hujan Rainy Days
(1)	(2)	(3)
Januari/January	356,80	22
Februari/February	491,30	17
Maret/March	280,80	20
April/April	77,80	15
Mei/May	358,00	19
Juni/June	288,90	21
Juli/July	166,70	11
Agustus/August	364,50	21
September/September	575,70	26
Oktober/October	502,30	23
November/November	329,60	22
Desember/December	339,80	24

Sumber/Source: Badan Meteorologi, Klimatologi, dan Geofisika/Meteorology, Climatology, and Geophysics Agency

**Tabel 1.2.5** Rata-Rata Lama Penyinaran Matahari Menurut Bulan di Kabupaten Kotawaringin Timur, 2021  
*Average Duration of Sunshine by Month in Kotawaringin Timur Regency, 2021*

Bulan <i>Month</i>	Lama Penyinaran Matahari (%)				
	Maksimal <i>Maximum</i>	Minimal <i>Minimum</i>	Rata-rata <i>Average</i>	Standar Deviasi	Pias tidak terbakar sama sekali
(1)	(6)	(7)	(5)	(6)	(7)
Januari/ <i>January</i>	88	-	26,02	26,8456	4
Februari/ <i>February</i>	94	-	41,90	29,0202	3
Maret/ <i>March</i>	100	3	38,12	28,3490	-
April/ <i>April</i>	100	20	53,72	18,9152	-
Mei/ <i>May</i>	98	-	45,32	33,1824	5
Juni/ <i>June</i>	100	-	49,22	29,6660	1
Juli/ <i>July</i>	99	-	45,78	27,0429	1
Agustus/ <i>August</i>	100	-	46,24	31,4579	1
September/ <i>September</i>	95	-	39,33	31,4874	4
Oktober/ <i>October</i>	93	-	42,45	25,5497	1
November/ <i>November</i>	95	-	34,03	28,8230	2
Desember/ <i>December</i>	98	-	32,90	23,4750	1

Sumber/*Source*: Badan Meteorologi, Klimatologi, dan Geofisika/*Meteorology, Climatology, and Geophysics Agency*

**Tabel 1.2.6** Rata-Rata Kecepatan Angin dan Arah Angin Menurut Bulan di Kabupaten Kotawaringin Timur, 2021  
*Average of Wind Velocity by Month in Kotawaringin Timur Regency, 2021*

Bulan <i>Month</i>	Kecepatan Angin <i>Wind Velocity (knot)</i>	
	Maksimal <i>Maximum</i>	Minimal <i>Minimum</i>
(1)	(2)	(3)
Januari/ <i>January</i>	13,00	<i>Calm</i>
Februari/ <i>February</i>	16,00	<i>Calm</i>
Maret/ <i>March</i>	12,00	<i>Calm</i>
April/ <i>April</i>	14,00	<i>Calm</i>
Mei/ <i>May</i>	13,00	<i>Calm</i>
Juni/ <i>June</i>	11,00	<i>Calm</i>
Juli/ <i>July</i>	11,00	<i>Calm</i>
Agustus/ <i>August</i>	22,00	<i>Calm</i>
September/ <i>September</i>	11,00	<i>Calm</i>
Oktober/ <i>October</i>	13,00	<i>Calm</i>
November/ <i>November</i>	11,00	<i>Calm</i>
Desember/ <i>December</i>	9,00	<i>Calm</i>

Sumber/*Source*: Badan Meteorologi, Klimatologi, dan Geofisika/*Meteorology, Climatology, and Geophysics Agency*

Lanjutan Tabel/*Continued Table* 1.2.6

Bulan <i>Month</i>	Kecepatan Angin <i>Wind Velocity (knot)</i>	
	Rata-rata <i>Average</i>	Standar Deviasi
(1)	(4)	(5)
Januari/ <i>January</i>	2,95	2.3960
Februari/ <i>February</i>	3,00	2.4120
Maret/ <i>March</i>	2,81	2.1501
April/ <i>April</i>	2,48	2.2739
Mei/ <i>May</i>	2,39	2.2132
Juni/ <i>June</i>	2,07	2.0111
Juli/ <i>July</i>	2,67	2.1579
Agustus/ <i>August</i>	2,55	2.4126
September/ <i>September</i>	2,48	2.5007
Oktober/ <i>October</i>	2,25	2.1081
November/ <i>November</i>	2,11	2.0199
Desember/ <i>December</i>	1,99	2.1001

Lanjutan Tabel/*Continued Table* 1.2.6

Bulan <i>Month</i>	Kecepatan Angin <i>Wind Velocity</i> (knot) Nilai Ekstrem >25	Arah Angin Terbanyak (Bertiup dari)
(1)	(6)	(7)
Januari/ <i>January</i>	-	Barat
Februari/ <i>February</i>	-	Barat
Maret/ <i>March</i>	-	Barat Laut
April/ <i>April</i>	-	Barat Laut
Mei/ <i>May</i>	-	Timur
Juni/ <i>June</i>	-	Timur
Juli/ <i>July</i>	-	Tenggara
Agustus/ <i>August</i>	-	Timur
September/ <i>September</i>	-	Timur
Oktober/ <i>October</i>	-	Tenggara
November/ <i>November</i>	-	Barat
Desember/ <i>December</i>	-	Barat

**Tabel** 1.2.7 Kejadian Cuaca Khusus (hari) Menurut Bulan di Kabupaten Kotawaringin Timur, 2021  
**Table** *Climate Phenomenom (day) by Month in Kotawaringin Timur Regency, 2021*

Bulan Month	Kejadian Hujan Rain (RA)	Hujan Disertai Guntur Thunder and Rain (TSRA)	Guntur Thunderstorm (TS)
(1)	(2)	(3)	(4)
Januari/January	15	11	1
Februari/February	4	16	2
Maret/March	4	19	2
April/April	1	18	1
Mei/May	6	14	2
Juni/June	9	15	-
Juli/July	10	7	1
Agustus/August	7	19	1
September/September	10	18	-
Oktober/October	4	21	3
November/November	10	14	-
Desember/December	4	24	-

Sumber/Source: Badan Meteorologi, Klimatologi, dan Geofisika/Meteorology, Climatology, and Geophysics Agency

**Tabel 1.2.8** Sebaran Titik Panas (Hotspot) Menurut Bulan di Kabupaten Kotawaringin Timur, 2021  
*Hotspot location by Month in Kotawaringin Timur Regency, 2021*

Bulan <i>Month</i>	Jumlah Hotspot <i>Hotspot Total</i>	Keterangan Lokasi <i>Location</i>
(1)	(2)	(3)
Januari/ <i>January</i>	8	Kecamatan Bukit Santuai (2), Mentaya Hulu (1), Parenggean (3), dan Telaga Antang (2)
Februari/ <i>February</i>	20	Kecamatan Antang Kalang (3), Cempaga Hulu (1), Kota Besi (2), Mentawa Baru Ketapang (3), Mentaya Hilir Utara (1), Mentaya Hulu (3), Pulau Hanaut (2), Telaga Antang (3), Telawang (1), dan Tualan Hulu (1)
Maret/ <i>March</i>	12	Kecamatan Baamang (1), Bukit Santuai (3), Parenggean (3), Telaga Antang (4), dan Tualan Hulu (1)
April/ <i>April</i>	29	Kecamatan Antang Kalang (1), Cempaga (2), Kota Besi (2), Mentawa Baru Ketapang (1), Mentaya Hilir Selatan (1), Mentaya Hulu (3), Parenggean (1), Pulau Hanaut (8), Telaga Antang (4), Telawang (5), dan Teluk Sampit (1)
Mei/ <i>May</i>	18	Kecamatan Bukit Santuai (2), Cempaga (4), Cempaga Hulu (3), Parenggean (1), Telaga Antang (4), Telawang (3), dan Tualan Hulu (1)
Juni/ <i>June</i>	10	Kecamatan Cempaga Hulu (1), Mentawa Baru Ketapang (1), dan Telaga Antang (8)
Juli/ <i>July</i>	41	Kecamatan Antang Kalang (1), Cempaga Hulu (2), Mentawa Baru Ketapang (5), Mentaya Hilir Utara (1), Mentaya Hulu (2), Parenggean (5), Pulau Hanaut (2), Seranau (2), Telaga Antang (15), Telawang (2), Teluk Sampit (1), dan Tualan Hulu (3)
Agustus/ <i>August</i>	7	Kecamatan Cempaga Hulu (4), Kota Besi (1), dan Mentaya Hulu (2)
September/ <i>September</i>	3	Kecamatan Mentaya Hulu (2), Teluk Sampit (1)
Oktober/ <i>October</i>	107	Kecamatan Telaga Antang (43), Antang Kalang (19), Bukit Santuai (25), Tualan Hulu (7), Mentaya Hilir Utara (4), Mentawa Baru Ketapang (3), Kota Besi (2), Teluk Sampit (2), Mentaya Hulu (1), Seranau (1)
November/ <i>November</i>	30	Kecamatan Telaga Antang (7), Antang Kalang (6), Bukit Santuai (5), Tualan Hulu (5), Mentawa Baru Ketapang (4), Pulau Hanaut (2), Mentaya Hilir Utara (1)
Desember/ <i>December</i>	3	Kecamatan Antang Kalang (1), Mentaya Hilir Utara (1), dan Kota Besi (1)
<b>Kotawaringin Timur</b>	<b>288</b>	<b>-</b>

Sumber/*Source*: Badan Meteorologi, Klimatologi, dan Geofisika/*Meteorology, Climatology, and Geophysics Agency*



**Tabel 1.2.9** Rata-rata Tekanan Udara Menurut Bulan di Kabupaten Kotawaringin Timur, 2021  
*Average Temperature by Month in Kotawaringin Timur Regency, 2021*

Bulan Month	Tekanan Udara Atmospheric Pressure (millibar)		
	Maks Max	Min	Rata-rata Average
(1)	(2)	(3)	(4)
Januari/January	1 012,0	1 003,5	1 008,3
Februari/February	1 013,2	1 003,8	1 008,8
Maret/March	1 013,8	1 001,8	1 009,0
April/April	1 013,5	1 003,5	1 009,6
Mei/May	1 012,7	1 003,6	1 008,6
Juni/June	1 014,3	1 005,6	1 010,0
Juli/July	1 013,7	1 004,6	1 009,5
Agustus/August	1 014,4	1 005,1	1 010,1
September/September	1 014,5	1 005,1	1 009,6
Oktober/October	1 014,8	1 003,9	1 009,2
November/November	1 012,5	1 002,9	1 008,4
Desember/December	1 013,7	1 004,6	1 009,6

Sumber/Source: Badan Meteorologi, Klimatologi, dan Geofisika/ *Meteorology, Climatology, and Geophysics Agency*

# BAB 2

## PEMERINTAHAN

Government



### JUMLAH PEGAWAI NEGERI SIPIL

*Number of Civil Servants*

2.427

Laki-Laki  
Male



5.390



2.963

Perempuan  
Female

### JUMLAH ANGGOTA DPRD

*Number of Members of The Regional House of Representatives*

39 orang



<https://kotimkab.bps.go.id>

## PENJELASAN TEKNIS

## TECHNICAL NOTES

1. Dewan Perwakilan Rakyat Daerah yang selanjutnya disingkat DPRD adalah lembaga perwakilan rakyat daerah yang berkedudukan sebagai unsur penyelenggara Pemerintahan Daerah . Anggota Dewan Perwakilan Rakyat Daerah (DPRD) dipilih melalui pemilihan umum (pemilu) dan dilantik dalam masa jabatan lima tahun.
  2. Susunan pemerintahan Republik Indonesia periode 2015–2020 terdiri dari presiden, wakil presiden, lembaga tinggi negara, kementerian, setingkat menteri, dan Lembaga Pemerintahan Non Kementerian (LPNK).
  3. Peraturan Daerah yang selanjutnya disebut Perda atau yang disebut dengan nama lain adalah Perda Provinsi dan Perda Kabupaten/Kota.
  4. Anggaran Pendapatan dan Belanja Daerah yang selanjutnya disingkat APBD adalah rencana keuangan tahunan Daerah yang ditetapkan dengan Perda.
1. *Regional People's Representative Council, hereinafter abbreviated as DPRD, is a regional people's representative body that is domiciled as an element of Regional Government organizer. **DPRD's members are elected through a general election and appointed for a five-years membership.***
  2. *The government structure of the Republic of Indonesia period 2015-2021 consists of president, vice president, state supreme agencies, ministries, ministerial level institutions, and non-ministerial institutions.*
  3. *Regional Regulations, hereinafter referred to as Regional Regulations or referred to by other names, are Provincial Regulations and Regency /Municipal Regulations.*
  4. *Regional Revenue and Expenditure Budget, hereinafter abbreviated as APBD, is the annual financial plan stipulated by Regional Regulation.*

## GOVERNMENT

5. Pendapatan Daerah adalah semua hak Daerah yang diakui sebagai penambah nilai kekayaan bersih dalam periode tahun anggaran yang bersangkutan.
  6. Belanja Daerah adalah semua kewajiban Daerah yang diakui sebagai pengurang nilai kekayaan bersih dalam periode tahun anggaran yang bersangkutan.
  7. Pembiayaan adalah setiap penerimaan yang perlu dibayar kembali dan/atau pengeluaran yang akan diterima kembali, baik pada tahun anggaran yang bersangkutan maupun pada tahun-tahun anggaran berikutnya.
  8. Pinjaman Daerah adalah semua transaksi yang mengakibatkan Daerah menerima sejumlah uang atau menerima manfaat yang bernilai uang dari pihak lain sehingga Daerah tersebut dibebani kewajiban untuk membayar kembali.
  9. Dana Alokasi Umum yang selanjutnya disingkat DAU adalah
5. *Regional Revenue is all Regional rights recognized as an addition to the net worth in the relevant fiscal year period*
  6. *Regional Expenditures are all Regional obligations that are recognized as a deduction from the net worth in the relevant fiscal year period.*
  7. *Financing is any revenue that needs to be paid back and / or expenses to be received again, both in the relevant fiscal year and in the following fiscal years.*
  8. *Regional Loans are all transactions that result in the Region receiving an amount of money or receiving benefits that are worth money from other parties so that the Region is burdened with the obligation to repay.*
  9. *General Allocation Fund, hereinafter referred to as DAU, is a fund originating from APBN*

dana yang bersumber dari pendapatan APBN yang dialokasikan dengan tujuan pemerataan kemampuan keuangan antar-Daerah untuk mendanai kebutuhan Daerah dalam rangka pelaksanaan Desentralisasi.

10. Dana Alokasi Khusus yang selanjutnya disingkat DAK adalah dana yang bersumber dari pendapatan APBN yang dialokasikan kepada Daerah tertentu dengan tujuan untuk membantu mendanai kegiatan khusus yang merupakan Urusan Pemerintahan yang menjadi kewenangan Daerah.

11. Dana Bagi Hasil yang selanjutnya disingkat DBH adalah dana yang bersumber dari pendapatan tertentu APBN yang dialokasikan kepada Daerah penghasil berdasarkan angka persentase tertentu dengan tujuan mengurangi ketimpangan kemampuan keuangan antara Pemerintah Pusat dan Daerah.

*revenue which is allocated with the aim of equal distribution of inter-regional financial capacity to fund regional needs in the context of the implementation of Decentralization.*

10. *Special Allocation Fund, hereinafter referred to as DAK, is a fund sourced from APBN revenue allocated to certain Regions with the aim of helping to fund special activities which constitute Government Affairs which are the jurisdiction of the Regions.*

11. *Revenue Sharing Funds, hereinafter referred to as DBH, are funds originating from certain APBN revenues allocated to producing Regions based on certain percentage figures with the aim of reducing the disparity in financial capacity between the Central and Regional Governments.*

12. Desa adalah satuan wilayah yang ditempati oleh sejumlah penduduk sebagai kesatuan masyarakat hukum yang mempunyai organisasi pemerintahan terendah dan langsung di bawah camat serta berhak menyelenggarakan rumah tangga. Ciri utama desa adalah kepala desanya dipilih oleh masyarakat setempat.
13. Kelurahan adalah satuan wilayah yang ditempati oleh sejumlah penduduk yang mempunyai organisasi pemerintahan terendah langsung di bawah camat dan tidak berhak menyelenggarakan rumah tangga sendiri. Ciri utama kelurahan adalah kepala kelurahannya (lurah) PNS, dan tidak dipilih oleh rakyat.
14. Rukun Tetangga atau RT atau sebutan lainnya adalah lembaga yang dibentuk melalui musyawarah masyarakat setempat dalam rangka pelayanan pemerintahan dan kemasyarakatan yang ditetapkan oleh Pemerintah Desa atau Lurah.
12. *Village is a unit of area occupied by a number of people as the unity of the legal community unit which has the lowest administration organization and directly under the district head and the right to conduct his own household. The main characteristic of the village is the village chief chosen by the local community.*
13. *Kelurahan is a unit of area occupied by a population that has the lowest administration organization directly under the district and not has the right to conduct his own household. The main characteristic of the village is the head of this village (headman) as a public servant and not elected by the people.*
14. *Rukun Tetangga / Neighborhood Association, hereinafter referred to as RT or other designation, is an institution established through local community deliberations in the context of government and community services determined by the Village or Lurah Government.*

15. Pegawai Negeri Sipil (PNS) merupakan unsur pemerintahan yang menjalankan tugas dan fungsi sebagai pelayan masyarakat dan menjalankan kegiatan operasional/ rutin tata pemerintahan.
15. *Civil Servant is an element of governmental duties and functions as public servant and operating activities/routine governance.*

<https://kotimkab.bps.go.id>





## ULASAN

## DESCRIPTION

Pemerintah daerah Kabupaten Kotawaringin Timur membawahi Satuan Kerja Perangkat Daerah / SKPD yang kemudian mulai 2016 berubah sebutan menjadi Satuan Organisasi Perangkat Daerah / SOPD. Banyaknya PNS tahun 2021 di Kabupaten Kotawaringin Timur yang terdaftar di Badan Kepegawaian dan Pengembangan Sumber Daya Manusia berjumlah 5.390 pegawai. Proporsi PNS perempuan lebih besar dari PNS laki-laki yaitu sebesar 54,97 persen. Angka ini menunjukkan bahwa peran wanita sebagai aparatur pemerintahan di Kabupaten Kotawaringin Timur lebih tinggi dibandingkan dengan laki laki.

Pada sisi proporsi jumlah anggota Dewan Perwakilan Rakyat Daerah / DPRD terjadi sebaliknya, dari total 39 jumlah anggota dewan, hanya 20,51 persen perempuan. Jumlah ini menunjukkan masih rendahnya perwakilan perempuan di kursi anggota dewan daerah di Kabupaten Kotawaringin Timur. Dilihat dari tingkat pendidikannya, anggota Dewan Perwakilan Rakyat Daerah didominasi oleh tamatan SLTA dan Sarjana Strata 1.

*The regional government of Kotawaringin Timur Regency is in charge of the Regional Work Unit / SKPD which later in 2016 changed its name to the Regional Organization Unit / SOPD. The number of civil servants at 2021 in Kotawaringin Timur Regency registered at the Regional Civil Servant and Human Resources Development is 5,390 employees. The proportion of female civil servants is greater than male civil servants, which is 54,97 percent. This figure shows that the role of women as government apparatus in Kotawaringin Timur Regency is higher than that of men.*

*On the side of the proportion of the number of members of the Regional House of Representatives / DPRD the opposite occurs, of the total 39 members of the council, only 20,51 percent are women. This number shows the low representation of women in the seats of regional councilors in Kotawaringin Timur Regency. Judging from the level of education, the members of the Regional People's Representative Council are dominated by high school graduates and Bachelor Degree graduates.*

Dilihat dari pendidikan tertinggi yang ditamatkan, sebanyak 3.376 orang atau 62,63 persen PNS di Kabupaten Kotawaringin Timur merupakan lulusan Sarjana muda/S1. Sedangkan PNS dengan gelar pendidikan S3 hanya ada 1 orang. Golongan kepangkatan yang terbanyak pada golongan III yaitu sebanyak 3.129 pegawai sedangkan golongan paling sedikit adalah golongan I yaitu sebanyak 47 pegawai.

PNS di Kabupaten Kotawaringin Timur didominasi pada kelompok usia 45 tahun keatas. Kelompok umur terbesar terdapat pada usia 51-55 tahun yaitu sebanyak 1.129 atau 20,95 persen. Hal ini menunjukkan bahwa dalam periode sepuluh tahun mendatang, akan banyak pegawai yang purnabakti.

Dari sisi administratif, Kabupaten Kotawaringin Timur terbagi dalam 17 kecamatan. Jumlah desa/kelurahan secara total sebanyak 185. Tidak terjadi pemekaran desa/kelurahan selama periode 2013-2021. Pemekaran desa/kelurahan terakhir terjadi pada tahun 2012 yang lalu.

Kecamatan dengan jumlah desa terbanyak adalah Kecamatan Telaga Antang yaitu 18 desa. Kecamatan dengan jumlah kelurahan

*Judging from the highest level of education completed, as many as 3.376 people or 62,63 percent of civil servants in Kotawaringin Timur Regency are young graduates. Whereas there are only 1 civil servant with a doctorate degree. Most rank ranks in class III are 3.129 employees while the least group are class I are 47 employees.*

*Civil servants in Kotawaringin Timur Regency are dominated by the age group of 45 years and over. The largest age group is at the age of 51-55 years, which is 1.129 or 20,95 percent. This shows that in the next ten years many employees will retire.*

*From the administrative side, Kotawaringin Timur Regency is divided into 17 districts. The total number of villages / kelurahan is 185. There was no village / kelurahan division during the 2013-2019 period. The last village / kelurahan division occurred in 2012.*

*The district with the highest number of villages is Telaga Antang Subdistrict, 18 villages. The districts with the highest number of kelurahan are Parenggean Subdistrict and*

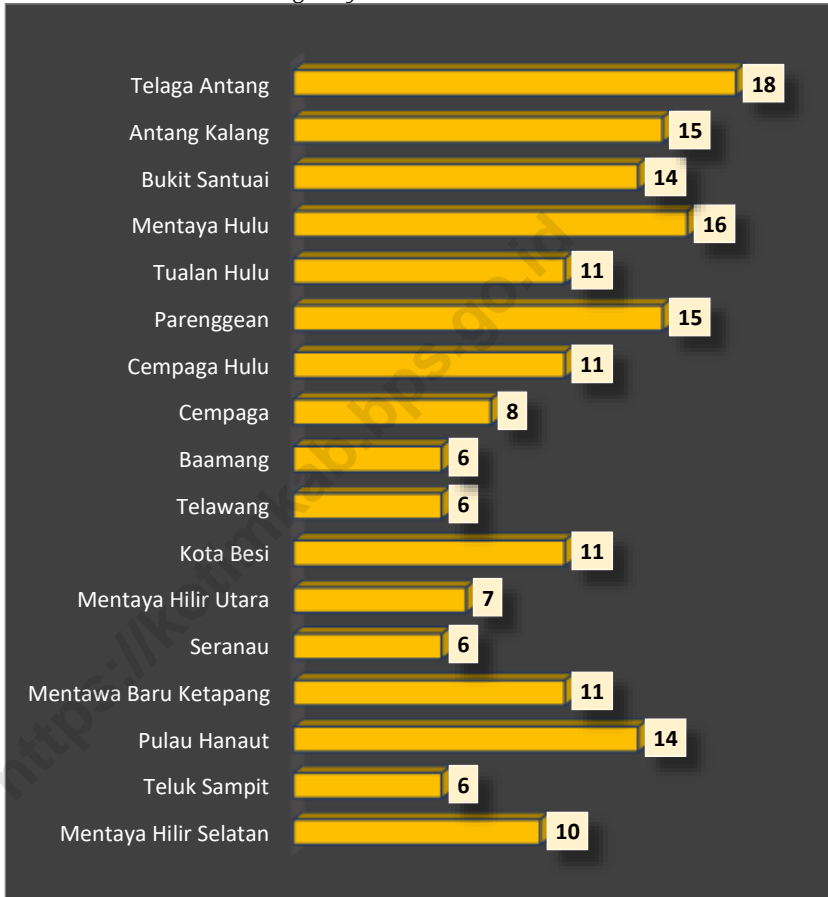
terbanyak adalah Kecamatan Parenggean dan Kecamatan Mentawa Baru Ketapang. Kecamatan Mentawa Baru Ketapang merupakan wilayah perkotaan yang merupakan sentra perekonomian dan pemerintahan di Kabupaten Kotawaringin Timur.

*Mentawa Baru Ketapang Subdistrict. Mentawa Baru Ketapang Subdistrict is urban areas which are the centers of economy and governance in Kotawaringin Timur Regency.*

<https://kotimkab.bps.go.id>



**Gambar 2.** Jumlah Desa/Kelurahan Menurut Kecamatan di Kabupaten Kotawaringin Timur, 2020  
*Picture 2.* Number of Villages/Ward by Subdistrict in Kotawaringin Timur Regency, 2021



<https://kotimkab.bps.go.id>

2.1. Wilayah Administratif/*Administrative Area*

**Tabel** 2.1.1 Jumlah Desa<sup>1</sup> Menurut Kecamatan di Kabupaten Kotawaringin Timur, 2017 - 2021  
*Number of Villages<sup>1</sup> by Sub District in Kotawaringin Timur Regency, 2017- 2021*

	Kecamatan <i>Sub District</i>	2017	2018	2019	2020	2021
	(1)	(3)	(4)	(5)	(6)	(7)
1.	Mentaya Hilir Selatan	10	10	10	10	10
2.	Teluk Sampit	6	6	6	6	6
3.	Pulau Hanaut	14	14	14	14	14
4.	Mentawa Baru Ketapang	11	11	11	11	11
5.	Seranau	6	6	6	6	6
6.	Mentaya Hilir Utara	7	7	7	7	7
7.	Kota Besi	11	11	11	11	11
8.	Telawang	6	6	6	6	6
9.	Baamang	6	6	6	6	6
10.	Cempaga	8	8	8	8	8
11.	Cempaga Hulu	11	11	11	11	11
12.	Parenggean	15	15	15	15	15
13.	Tualan Hulu	11	11	11	11	11
14.	Mentaya Hulu	16	16	16	16	16
15.	Bukit Santuai	14	14	14	14	14
16.	Antang Kalang	15	15	15	15	15
17.	Telaga Antang	18	18	18	18	18
	<b>Kotawaringin Timur</b>	<b>185</b>	<b>185</b>	<b>185</b>	<b>185</b>	<b>185</b>

Catatan/*Note*: <sup>1</sup> Termasuk kelurahan dan Unit Permukiman Transmigrasi (UPT)/*Include Transmigration Settlement Unit*

Sumber/*Source*: Peraturan Kepala Badan Pusat Statistik Nomor 3 Tahun 2020 Tanggal 6 Mei 2020 tentang Perubahan Atas Peraturan Kepala Badan Pusat Statistik Nomor 90 Tahun 2018 tentang Kode dan Nama Wilayah Kerja Statistik Tahun 2018/*Chief Statistician Regulation Number 3/2020, May 6 2020, as a revision of Chief Statistician Regulation Number 90 of 2018 on Code and Name of Regional Level of Data Collection.*



**Tabel 2.1.2** Jumlah RT, RW, dan BPD Menurut Kecamatan di Kabupaten Kotawaringin Timur, 2021  
*Number of RT, RW, and BPD by Subdistrict in Kotawaringin Timur Regency, 2021*

Kecamatan Subdistrict	RT	RW	BPD
(1)	(2)	(3)	(4)
Mentaya Hilir Selatan	100	33	54
Teluk Sampit	49	14	34
Pulau Hanaut	149	48	82
Mentawa Baru Ketapang	328	70	44
Seranau	45	16	33
Mentaya Hilir Utara	70	21	53
Kota Besi	61	22	51
Telawang	68	12	36
Baamang	164	25	5
Cempaga	88	36	64
Cempaga Hulu	99	46	67
Parenggean	186	44	91
Tualan Hulu	90	26	55
Mentaya Hulu	98	37	76
Bukit Santuai	57	24	74
Antang Kalang	102	35	79
Telaga Antang	142	47	110
<b>Kotawaringin Timur</b>	<b>1 896</b>	<b>556</b>	<b>1 008</b>

Sumber/Source: Dinas Pemberdayaan Masyarakat Desa Kabupaten Kotawaringin Timur/ Village Community Empowerment Service of Kotawaringin Timur Regency

2.2. Sumber Daya Manusia/*Human Resources*

**Tabel** 2.2.1 Jumlah Pegawai Negeri Sipil Menurut Jabatan dan Jenis Kelamin di Kabupaten Kotawaringin Timur, 2020 dan 2021  
*Number of Civil Servants by Occupation and Sex in Kotawaringin Timur Regency, 2020 and 2021*

Kabupaten/Kota <i>Regency/Municipality</i>	2020			2021		
	Laki-laki <i>Male</i>	Perempuan <i>Female</i>	Jumlah <i>Total</i>	Laki-laki <i>Male</i>	Perempuan <i>Female</i>	Jumlah <i>Total</i>
(1)	(2)	(3)	(4)	(5)	(6)	(7)
Fungsional Tertentu/ <i>Specific Functional</i>	1 280	2 240	3 520	1 242	2 220	3 462
Fungsional Umum/Staf/ <i>General Functional</i>	668	442	1 110	639	465	1 104
Struktural/ <i>Structural</i>	-	-	-	-	-	-
• Eselon V/ <i>5th Echelon</i>	-	-	-	-	-	-
• Eselon IV/ <i>4th Echelon</i>	391	201	592	373	235	608
• Eselon III/ <i>3rd Echelon</i>	123	34	157	150	38	188
• Eselon II/ <i>2nd Echelon</i>	23	5	28	23	5	28
• Eselon I/ <i>1st Echelon</i>	-	-	-	-	-	-
Jumlah/ <i>Total</i>	2 485	2 922	5 407	2 427	2 963	5 390

Sumber/*Source*: Badan Kepegawaian dan Pengembangan Sumber Daya Manusia/*Civil Servant and Human Resources Development Agency of Kotawaringin Timur Regency*

**Tabel 2.2.2** Jumlah Pegawai Negeri Sipil Menurut Tingkat Pendidikan dan Jenis Kelamin di Kabupaten Kotawaringin Timur, 2020 dan 2021  
*Number of Civil Servants by Educational Level and Sex in Kotawaringin Timur Regency, 2020 and 2021*

Tingkat Pendidikan <i>Educational Level</i>	2020			2021		
	Laki-laki <i>Male</i>	Perempuan <i>Female</i>	Jumlah <i>Total</i>	Laki-laki <i>Male</i>	Perempuan <i>Female</i>	Jumlah <i>Total</i>
(1)	(2)	(3)	(4)	(5)	(6)	(7)
Sampai dengan SD <i>Up to Primary School</i>	24	7	31	24	6	30
SLTP/Sederajat <i>General/Vocational Junior High School</i>	60	4	64	54	2	56
SMA/Sederajat <i>General/Vocational Senior High School</i>	503	300	803	461	266	727
Diploma I,II,III <i>Diploma I,II,III</i>	292	609	901	289	618	907
Sarjana Muda <i>Bachelor</i>	1 425	1 907	3 332	1 411	1 965	3 376
Magister <i>Magister</i>	181	94	275	188	105	293
Doktor/Ph.d <i>Doctor</i>	-	1	1	-	1	1
<b>Jumlah/Total</b>	<b>2 485</b>	<b>2 922</b>	<b>5 407</b>	<b>2 427</b>	<b>2 963</b>	<b>5 390</b>

Sumber/Source:

Badan Kepegawaian dan Pengembangan Sumber Daya Manusia/ *Civil Servant and Human Resources Development Agency of Kotawaringin Timur Regency*

**Tabel 2.2.3** Jumlah Pegawai Negeri Sipil Menurut Tingkat Kepegangatan dan Jenis Kelamin di Kabupaten Kotawaringin Timur, 2020 dan 2021  
*Number of Civil Servants by Educational Level and Sex in Kotawaringin Timur Regency, 2020 and 2021*

Pangkat/ Golongan/ Ruang <i>Hierarchy</i>	2020			2021		
	Laki-laki <i>Male</i>	Perempuan <i>Female</i>	Jumlah <i>Total</i>	Laki-laki <i>Male</i>	Perempuan <i>Female</i>	Jumlah <i>Total</i>
(1)	(2)	(3)	(4)	(5)	(6)	(7)
1. I/A (Juru Muda)	1	-	1	1	-	1
2. I/B (Juru Muda Tingkat I)	9	2	11	3	1	4
3. I/C (Juru)	7	1	8	12	1	13
4. I/D (Juru Tingkat I)	28	3	31	26	3	29
Golongan I/ Range I	45	6	51	42	5	47
5. II/A (Pengatur Muda)	35	12	47	23	8	31
6. II/B (Pengatur Muda Tingkat I)	102	36	138	86	37	123
7. II/C (Pengatur)	195	199	394	194	167	361
8. II/D (Pengatur Tingkat I)	136	128	264	153	128	281
Golongan II/ Range II	468	375	843	456	340	796
9. III/A (Penata Muda)	293	481	774	326	582	908
10. III/B (Penata Muda Tingkat 1)	299	474	773	305	464	769
11. III/C (Penata)	295	454	749	286	458	744
12. III/D (Penata Tingkat I)	406	326	732	357	351	708
Golongan III/ Range III	1 293	1 735	3 028	1 274	1 855	3 129

Lanjutan Tabel/Continued Table 2.2.3

Pangkat/ Golongan/ Ruang Hierarchy	2020			2021		
	Laki-laki <i>Male</i>	Perempuan <i>Female</i>	Jumlah <i>Total</i>	Laki-laki <i>Male</i>	Perempuan <i>Female</i>	Jumlah <i>Total</i>
(1)	(2)	(3)	(4)	(5)	(6)	(7)
13. IV/A (Pembina)	419	341	760	331	253	584
14. IV/B (Pembina Tingkat I)	280	507	787	298	502	800
15. IV/C (Pembina Utama Muda)	25	5	30	24	8	32
16. IV/D (Pembina Utama Madya)	1	-	1	1	-	1
17. IV/E (Pembina Utama)	1	1	2	1	-	1
Golongan IV/ Range IV	726	854	1 580	655	763	1 418
Jumlah/Total	2 639	3 031	5 670	2 427	2 963	5 390

Sumber/Source: Badan Kepegawaian dan Pengembangan Sumber Daya Manusia/ *Civil Servant and Human Resources Development Agency of Kotawaringin Timur Regency*

**Tabel 2.2.4** Jumlah Pegawai Negeri Sipil Daerah Menurut Jenis Kelamin di Kabupaten Kotawaringin Timur, 2012 - 2021  
*Number of Regional Civil Servant by Sex in Kotawaringin Timur Regency, 2012-2021*

Tahun Year	Jenis Kelamin/ Sex		Jumlah Total
	Laki-laki Male	Perempuan Female	
(1)	(2)	(3)	(4)
2012	3 137	3 087	6 224
2013	3 107	3 077	6 184
2014	3 122	3 202	6 324
2015	3 078	3 199	6 277
2016	2 980	3 138	6 118
2017	2 634	2 796	5 430
2018	2 509	2 717	5 226
2019	2 639	3 031	5 670
2020	2 485	2 922	5 407
2021	2 427	2 963	5 390

Sumber/Source: Badan Kepegawaian dan Pengembangan Sumber Daya Manusia/ Civil Servant and Human Resources Development Agency of Kotawaringin Timur Regency

**Tabel 2.2.5** Jumlah Pegawai Negeri Sipil Daerah Laki-Laki Menduduki Jabatan di Lingkungan Pemerintah Daerah di Kabupaten Kotawaringin Timur, 2021  
*Number of Men Regional Civil Servant that Occupied Chair at Kotawaringin Timur Regency, 2021*

Unit Kerja / Satuan Kerja	Eselon										Jumlah/ Total
	IA	IB	IIA	IIB	IIIA	IIIB	IVA	IVB	V		
(1)	(2)	(3)	(4)	(5)	(6)	(7)	(8)	(9)	(10)	(11)	
Badan Kepegawaian Dan Pengembangan Sumber Daya Manusia	-	-	-	-	1	1	9	-	-	11	
Badan Kesatuan Bangsa Dan Politik	-	-	-	1	1	2	4	-	-	8	
Badan Keuangan Dan Aset Daerah	-	-	-	-	-	4	7	-	-	11	
Badan Penanggulangan Bencana Daerah	-	-	-	1	1	3	7	-	-	12	
Badan Pendapatan Daerah	-	-	-	1	1	4	3	6	-	15	
Badan Perencanaan Pembangunan, Penelitian Dan Pengembangan Daerah	-	-	-	-	2	3	8	-	-	13	
Dinas Kebudayaan Dan Pariwisata	-	-	-	-	-	3	6	-	-	9	
Dinas Kependudukan Dan Pencatatan Sipil	-	-	-	1	1	1	3	-	-	6	
Dinas Kesehatan	-	-	-	-	1	4	22	1 3	-	40	
Dinas Ketahanan Pangan	-	-	-	1	1	1	2	-	-	5	
Dinas Komunikasi Dan Informatika	-	-	-	1	1	3	6	1	-	12	
Dinas Koperasi Dan Usaha Kecil Dan Menengah	-	-	-	-	1	2	4	-	-	7	
Dinas Lingkungan Hidup	-	-	-	1	-	3	12	1	-	17	
Dinas Pekerjaan Umum, Penataan Ruang, Perumahan Rakyat Dan Kawasan Permukiman	-	-	-	1	1	5	11	1	-	19	
Dinas Pemadam Kebakaran Dan Penyelamatan	-	-	-	1	-	2	6	-	-	9	
Dinas Pemberdayaan Masyarakat Dan Desa	-	-	-	-	-	1	6	-	-	7	

Lanjutan Tabel/Continued Table 2.2.5

Unit Kerja / Satuan Kerja	Eselon										Jumlah/ Total
	IA	IB	IIA	IIB	IIIA	IIIB	IVA	IVB	V		
(1)	(2)	(3)	(4)	(5)	(6)	(7)	(8)	(9)	(10)	(11)	
Dinas Pemberdayaan Perempuan, Perlindungan Anak, Pengendalian Penduduk Dan Keluarga Berencana	-	-	-	-	1	2	2	-	-	5	
Dinas Pemuda Dan Olahraga	-	-	-	1	1	3	7	-	-	12	
Dinas Penanaman Modal Dan Pelayanan Terpadu Satu Pintu	-	-	-	1	1	3	4	-	-	9	
Dinas Pendidikan	-	-	-	1	1	4	9	-	-	15	
Dinas Perdagangan Dan Perindustrian	-	-	-	1	1	3	9	-	-	14	
Dinas Perhubungan	-	-	-	1		3	7	4	-	15	
Dinas Perikanan	-	-	-	1	1	1	5	1	-	9	
Dinas Perpustakaan Dan Kearsipan	-	-	-	-	-	1	1	-	-	2	
Dinas Pertanian	-	-	-	-	-	6	11	3	-	20	
Dinas Sosial	-	-	-	-	1	2	2	-	-	5	
Dinas Tenaga Kerja Dan Transmigrasi	-	-	-	-	1	3	3	-	-	7	
Inspektorat	-	-	-	1	-	2	9	1	-	13	
Kecamatan Antang Kalang	-	-	-	1	3	-	2	-	-	6	
Kecamatan Baamang	-	-	-	-	1	1	5	-	-	7	
Kecamatan Bukit Santuai	-	-	-	-	1	1	4	5	-	11	
Kecamatan Cempaga	-	-	-	-	1	1	4	1	-	7	
Kecamatan Cempaga Hulu	-	-	-	-	1	1	3	2	-	7	
Kecamatan Kota Besi	-	-	-	-	1	1	3	1	-	6	
Kecamatan Mentawa Baru Ketapang	-	-	-	-	1	1	4	2	-	8	
Kecamatan Mentaya Hilir Selatan	-	-	-	-	1	1	5	4	-	11	
Kecamatan Mentaya Hilir Utara	-	-	-	-	1	1	3	2	-	7	



Lanjutan Tabel/Continued Table 2.2.5

Unit Kerja / Satuan Kerja	Eselon										Jumlah/ Total
	IA	IB	IIA	IIB	IIIA	IIIB	IVA	IVB	V		
(1)	(2)	(3)	(4)	(5)	(6)	(7)	(8)	(9)	(10)	(11)	
Kecamatan Mentaya Hulu	-	-	-	-	1	1	4	1	-	7	
Kecamatan Parenggean	-	-	-	-	1	1	6	1	-	9	
Kecamatan Pulau Hanaut	-	-	-	-	1	1	1	1	-	4	
Kecamatan Seranau	-	-	-	-	1	1	2	2	-	6	
Kecamatan Telaga Antang	-	-	-	-	1	1	5	-	-	7	
Kecamatan Telawang	-	-	-	-	1	1	4	-	-	6	
Kecamatan Teluk Sampit	-	-	-	-	1	1	4	-	-	6	
Kecamatan Tualan Hulu	-	-	-	-	1	1	3	2	-	7	
Rsud Dr Murjani	-	-	-	-	1	4	6	-	-	11	
Satuan Polisi Pamong Praja	-	-	-	1	1	3	8	-	-	13	
Sekretariat Daerah	-	-	1	3	1	-	22	1	-	38	
Komisi Pemilihan Umum	-	-	-	1	1	-	3	-	-	5	
Kelurahan Baamang Barat	-	-	-	-	-	-	1	-	-	1	
Kelurahan Baamang Hilir	-	-	-	-	-	-	-	1	-	1	
Kelurahan Baamang Hulu	-	-	-	-	-	-	1	-	-	1	
Kelurahan Baamang Tengah	-	-	-	-	-	-	1	1	-	2	
Kelurahan Basirih Hilir	-	-	-	-	-	-	-	2	-	2	
Kelurahan Ketapang	-	-	-	-	-	-	1	1	-	2	
Kelurahan Kota Besi Hilir	-	-	-	-	-	-	1	2	-	3	
Kelurahan Kota Besi Hulu	-	-	-	-	-	-	1	1	-	2	
Kelurahan Kuala Kuayan	-	-	-	-	-	-	1	-	-	1	
Kelurahan Mentawa Baru Hilir	-	-	-	-	-	-	1	-	-	1	
Kelurahan Mentawa Baru Hulu	-	-	-	-	-	-	-	2	-	2	
Kelurahan Mentaya Seberang	-	-	-	-	-	-	-	1	-	1	
Kelurahan Parenggean	-	-	-	-	-	-	1	-	-	1	

Lanjutan Tabel/Continued Table 2.2.5

Unit Kerja / Satuan Kerja	Eselon									Jumlah/ Total
	IA	IB	IIA	IIB	IIIA	IIIB	IVA	IVB	V	
(1)	(2)	(3)	(4)	(5)	(6)	(7)	(8)	(9)	(10)	(11)
Kelurahan Pasir Putih	-	-	-	-	-	-	1	1	-	2
Kelurahan Samuda Kota	-	-	-	-	-	-	1	-	-	1
Kelurahan Sawahan	-	-	-	-	-	-	1	2	-	3
Kelurahan Tanah Mas	-	-	-	-	-	-	1	1	-	2
Kotawaringin Timur	-	-	1	22	53	97	301	72	-	546
2021	-	-	-	23	39	84	318	73	-	537
2020	-	-	1	27	49	93	353	77	-	600
2019	-	-	1	28	54	98	374	80	-	635

Sumber/Source: Badan Kepegawaian dan Pengembangan Sumber Daya Manusia/ Civil Servant and Human Resources Development Agency of Kotawaringin Timur Regency

**Tabel 2.2.6** Jumlah Pegawai Negeri Sipil Daerah Perempuan Menduduki Jabatan di Lingkungan Pemerintah Daerah di Kabupaten Kotawaringin Timur, 2021  
*Number of Women Regional Civil Servant that Occupied Chair at Kotawaringin Timur Regency, 2021*

Unit Kerja / Satuan Kerja	Eselon										Jumlah/ Total
	IA	IB	IIA	IIB	IIIA	IIIB	IVA	IVB	V		
(1)	(2)	(3)	(4)	(5)	(6)	(7)	(8)	(9)	(10)	(11)	
Badan Kepegawaian Dan Pengembangan Sumber Daya Manusia	-	-	-	-	-	3		6	-	-	9
Badan Kesatuan Bangsa Dan Politik	-	-	-	-	-	2		7	-	-	9
Badan Keuangan Dan Aset Daerah	-	-	-	1	1	-		7	-	-	9
Badan Penanggulangan Bencana Daerah	-	-	-	-	-	-		2	-	-	2
Badan Pendapatan Daerah	-	-	-	-	-	-		-	4	-	4
Badan Perencanaan Pembangunan, Penelitian Dan Pengembangan Daerah	-	-	-	-	-	1		5	-	-	6
Dinas Kebudayaan Dan Pariwisata	-	-	-	-	1	1		7	1	-	10
Dinas Kependudukan Dan Pencatatan Sipil	-	-	-	-	-	3		6	-	-	9
Dinas Kesehatan	-	-	-	-	-	2		13	4	-	19
Dinas Ketahanan Pangan	-	-	-	-	-	1		5	-	-	6
Dinas Komunikasi Dan Informatika	-	-	-	-	-	-		3	1	-	4
Dinas Koperasi Dan Usaha Kecil Dan Menengah	-	-	-	1	-	-		4	-	-	5
Dinas Lingkungan Hidup	-	-	-	-	1	1		3	1	-	6
Dinas Pekerjaan Umum, Penataan Ruang, Perumahan Rakyat Dan Kawasan Permukiman	-	-	-	-	-	-		7	-	-	7
Dinas Pemadam Kebakaran Dan Penyelamatan	-	-	-	-	1	-		1	-	-	2
Dinas Pemberdayaan Masyarakat Dan Desa	-	-	-	-	1	2		5	-	-	8

Lanjutan Tabel/Continued Table 2.2.6

Unit Kerja / Satuan Kerja	Eselon										Jumlah/ Total
	IA	IB	IIA	IIB	IIIA	IIIB	IVA	IVB	V		
(1)	(2)	(3)	(4)	(5)	(6)	(7)	(8)	(9)	(10)	(11)	
Dinas Pemberdayaan Perempuan, Perlindungan Anak, Pengendalian Penduduk Dan Keluarga Berencana	-	-	-	1	-	2	1	-	-	14	
Dinas Pemuda Dan Olahraga	-	-	-	-	-	-	8	-	-	8	
Dinas Penanaman Modal Dan Pelayanan Terpadu Satu Pintu	-	-	-	-	-	1	9	-	-	10	
Dinas Pendidikan	-	-	-	-	-	-	3	-	-	3	
Dinas Perdagangan Dan Perindustrian	-	-	-	-	-	-	2	-	-	2	
Dinas Perhubungan	-	-	-	-	-	-	4	-	-	4	
Dinas Perikanan	-	-	-	-	-	2	3	-	-	5	
Dinas Perpustakaan Dan Kearsipan	-	-	-	1	1	1	6	-	-	9	
Dinas Pertanian	-	-	-	1	1	-	13	2	-	17	
Dinas Sosial	-	-	-	-	-	-	5	-	-	5	
Dinas Tenaga Kerja Dan Transmigrasi	-	-	-	-	1	2	6	-	-	9	
Inspektorat	-	-	-	-	1	-	1	-	-	2	
Kecamatan Antang Kalang	-	-	-	-	-	-	-	1	-	1	
Kecamatan Baamang	-	-	-	-	-	-	1	7	-	8	
Kecamatan Bukit Santuai	-	-	-	-	-	-	-	-	-	-	
Kecamatan Cempaga	-	-	-	-	-	-	-	-	-	-	
Kecamatan Cempaga Hulu	-	-	-	-	-	-	-	1	-	1	
Kecamatan Kota Besi	-	-	-	-	-	-	-	2	-	2	
Kecamatan Mentawa Baru Ketapang	-	-	-	-	-	-	-	6	-	6	
Kecamatan Mentaya Hilir Selatan	-	-	-	-	-	-	-	1	-	1	
Kecamatan Mentaya Hilir Utara	-	-	-	-	-	-	-	1	-	1	

Lanjutan Tabel/Continued Table 2.2.6

Unit Kerja / Satuan Kerja	Eselon										Jumlah/ Total
	IA	IB	IIA	IIB	IIIA	IIIB	IVA	IVB	V		
(1)	(2)	(3)	(4)	(5)	(6)	(7)	(8)	(9)	(10)	(11)	
Kecamatan Mentaya Hulu	-	-	-	-	-	-	-	2	-	2	
Kecamatan Parenggean	-	-	-	-	-	-	-	-	-	-	
Kecamatan Pulau Hanaut	-	-	-	-	-	-	2	1	-	3	
Kecamatan Seranau	-	-	-	-	-	-	2	-	-	2	
Kecamatan Telaga Antang	-	-	-	-	-	-	-	-	-	-	
Kecamatan Telawang	-	-	-	-	-	-	1	-	-	1	
Kecamatan Teluk Sampit	-	-	-	-	-	-	-	1	-	1	
Kecamatan Tualan Hulu	-	-	-	-	-	-	-	-	-	-	
Rsud Dr Murjani	-	-	-	-	-	2	6	-	-	8	
Satuan Polisi Pamong Praja	-	-	-	-	-	-	2	-	-	2	
Sekretariat Daerah	-	-	-	-	1	-	13	-	-	14	
Komisi Pemilihan Umum	-	-	-	-	2	-	4	-	-	6	
Kelurahan Baamang Barat	-	-	-	-	-	-	-	1	-	1	
Kelurahan Baamang Hilir	-	-	-	-	-	-	1	2	-	3	
Kelurahan Baamang Hulu	-	-	-	-	-	-	-	1	-	1	
Kelurahan Baamang Tengah	-	-	-	-	-	-	-	1	-	1	
Kelurahan Basirih Hilir	-	-	-	-	-	-	1	-	-	1	
Kelurahan Ketapang	-	-	-	-	-	-	-	1	-	1	
Kelurahan Kota Besi Hilir	-	-	-	-	-	-	-	1	-	1	
Kelurahan Kota Besi Hulu	-	-	-	-	-	-	-	-	-	-	
Kelurahan Kuala Kuayan	-	-	-	-	-	-	-	-	-	-	
Kelurahan Mentawa Baru Hilir	-	-	-	-	-	-	-	-	-	-	
Kelurahan Mentawa Baru Hulu	-	-	-	-	-	-	1	1	-	2	
Kelurahan Mentaya Seberang	-	-	-	-	-	-	-	1	-	1	
Kelurahan Parenggean	-	-	-	-	-	-	-	-	-	-	

Lanjutan Tabel/*Continued Table 2.2.6*

Unit Kerja / Satuan Kerja	Eselon									Jumlah/ Total
	IA	IB	IIA	IIB	IIIA	IIIB	IVA	IVB	V	
(1)	(2)	(3)	(4)	(5)	(6)	(7)	(8)	(9)	(10)	(11)
Kelurahan Pasir Putih	-	-	-	-	-	-	-	1	-	1
Kelurahan Samuda Kota	-	-	-	-	-	-	-	1	-	1
Kelurahan Sawahan	-	-	-	-	-	-	-	2	-	2
Kelurahan Tanah Mas	-	-	-	-	-	-	-	-	-	-
Kotawaringin Timur 2021	-	-	-	5	12	26	186	49	-	278
2020	-	-	-	5	10	24	161	40	-	240
2019	-	-	-	4	11	25	175	42	-	257
2018	-	-	-	4	11	25	186	47	-	273

Sumber/*Source*: Badan Kepegawaian dan Pengembangan Sumber Daya Manusia/ *Civil Servant and Human Resources Development Agency of Kotawaringin Timur Regency*

**Tabel 2.2.7** Jumlah Pegawai Negeri Sipil Daerah Menurut Unit Kerja/Satuan Kerjadan Golongan Kepangkatan di Kabupaten Kotawaringin Timur, 2021  
*Number of Regional Civil Servant by Work Unit and Hierarchy Kotawaringin Timur Regency, 2021*

Unit Kerja / Satuan Kerja (1)	Eselon				Jumlah/ Total (11)
	I (2)	II (3)	III (4)	IV (5)	
Badan Kepegawaian Dan Pengembangan Sumber Daya Manusia	-	5	28	4	37
Badan Kesatuan Bangsa Dan Politik	-	4	13	7	24
Badan Keuangan Dan Aset Daerah	1	10	27	6	44
Badan Penanggulangan Bencana Daerah	1	4	14	3	22
Badan Pendapatan Daerah	-	7	30	6	43
Badan Perencanaan Pembangunan, Penelitian Dan Pengembangan Daerah	2	6	27	5	40
Dinas Kebudayaan Dan Pariwisata	1	8	18	7	34
Dinas Kependudukan Dan Pencatatan Sipil	-	4	15	5	24
Dinas Kesehatan	-	283	478	29	790
Dinas Ketahanan Pangan	-	-	10	4	14
Dinas Komunikasi Dan Informatika	-	6	13	5	24
Dinas Koperasi Dan Usaha Kecil Dan Menengah	-	2	14	4	20
Dinas Lingkungan Hidup	6	13	23	9	51
Dinas Pekerjaan Umum, Penataan Ruang, Perumahan Rakyat Dan Kawasan Permukiman	2	20	38	8	68
Dinas Pemadam Kebakaran Dan Penyelamatan	1	8	12	5	26
Dinas Pemberdayaan Masyarakat Dan Desa	1	1	16	8	26

Lanjutan Tabel/*Continued Table 2.2.7*

Unit Kerja / Satuan Kerja	Eselon				Jumlah/ <i>Total</i>
	I	II	III	IV	
(1)	(2)	(3)	(4)	(5)	(11)
Dinas Pemberdayaan Perempuan, Perlindungan Anak, Pengendalian Penduduk Dan Keluarga Berencana	-	5	18	10	33
Dinas Pemuda Dan Olahraga	-	1	19	7	27
Dinas Penanaman Modal Dan Pelayanan Terpadu Satu Pintu	-	2	22	6	30
Dinas Pendidikan	7	119	1 494	1 121	2 741
Dinas Perdagangan Dan Perindustrian	5	23	14	6	48
Dinas Perhubungan	-	13	23	4	40
Dinas Perikanan	3	7	17	5	32
Dinas Perpustakaan Dan Kearsipan	-	1	18	4	23
Dinas Pertanian	-	16	71	34	121
Dinas Sosial	-	4	17	4	25
Dinas Tenaga Kerja Dan Transmigrasi	-	3	25	11	39
Inspektorat	-	2	16	5	23
Kecamatan Antang Kalang	-	3	8	-	11
Kecamatan Baamang	-	2	24	1	27
Kecamatan Bukit Santuai	-	6	5	2	13
Kecamatan Cempaga	-	5	8	2	15
Kecamatan Cempaga Hulu	-	2	7	2	11
Kecamatan Kota Besi	1	4	8	2	15
Kecamatan Mentawa Baru Ketapang	1	6	20	2	29
Kecamatan Mentaya Hilir Selatan	-	2	7	2	11
Kecamatan Mentaya Hilir Utara	2	6	9	1	18
Kecamatan Cempaga Hulu	5	23	14	6	48
Kecamatan Kota Besi	-	13	23	4	40
Kecamatan Mentawa Baru Ketapang	3	7	17	5	32
Kecamatan Mentaya Hilir Selatan	-	1	18	4	23
Kecamatan Mentaya Hilir Utara	-	16	71	34	121



Lanjutan Tabel/Continued Table 2.2.7

Unit Kerja / Satuan Kerja	Eselon				Jumlah/ Total
	I	II	III	IV	
(1)	(2)	(3)	(4)	(5)	(11)
Kecamatan Mentaya Hulu	-	3	10	1	14
Kecamatan Parenggean	-	5	8	3	16
Kecamatan Pulau Hanaut	-	3	8	2	13
Kecamatan Seranau	2	4	7	2	15
Kecamatan Telaga Antang	-	5	5	2	12
Kecamatan Telawang	-	4	6	3	13
Kecamatan Teluk Sampit	1	-	7	1	9
Kecamatan Tualan Hulu	-	7	7	2	16
Rsud Dr Murjani	8	87	271	27	393
Satuan Polisi Pamong Praja	-	25	31	5	61
Sekretariat Daerah	-	24	72	19	115
Komisi Pemilihan Umum	1	12	17	3	33
Kelurahan Baamang Barat	-	1	3	-	4
Kelurahan Baamang Hilir	-	-	3	-	3
Kelurahan Baamang Hulu	1	-	4	-	5
Kelurahan Baamang Tengah	-	1	4	-	5
Kelurahan Basirih Hilir	-	1	5	-	6
Kelurahan Ketapang	-	-	2	1	3
Kelurahan Kota Besi Hilir	-	-	4	-	4
Kelurahan Kota Besi Hulu	-	-	4	-	4
Kelurahan Kuala Kuayan	-	-	2	-	2
Kelurahan Mentawa Baru Hilir	-	-	1	-	1
Kelurahan Mentawa Baru Hulu	-	1	1	-	2
Kelurahan Pasir Putih	-	-	4	-	4
Kelurahan Samuda Kota	-	-	3	-	3
Kelurahan Sawahan	-	-	1	-	1

Lanjutan Tabel/*Continued Table 2.2.7*

Unit Kerja / Satuan Kerja (1)	Eselon				Jumlah/ <i>Total</i> (11)
	I (2)	II (3)	III (4)	IV (5)	
Kelurahan Tanah Mas	-	-	3	-	3
Kotawaringin Timur 2021	47	796	3 129	1 418	5 390
2020	51	843	3 028	1 485	5 407
2019	56	925	3 109	1 580	5 670
2018	59	816	2 737	1 640	5 252

Sumber/*Source*: Badan Kepegawaian dan Pengembangan Sumber Daya Manusia/ *Civil Servant and Human Resources Development Agency of Kotawaringin Timur Regency*

**Tabel 2.2.8** Jumlah Pegawai Negeri Sipil Menurut Kelompok Umur dan Jenis Kelamin di Kotawaringin Timur, 2021  
*Table* Number of Civil Servants by Age Group and Sex in Kotawaringin Timur Regency, 2021

Kelompok Umur Age Group	2020			2021		
	Laki-Laki Male	Perempuan Female	Jumlah Total	Laki-Laki Male	Perempuan Female	Jumlah Total
(1)	(2)	(3)	(4)	(5)	(6)	(7)
18 - 20	-	-	-	-	-	-
21 - 25	40	77	117	33	63	96
26 - 30	144	223	367	151	275	426
31 - 35	197	428	625	203	422	625
36 - 40	301	482	783	286	514	800
41 - 45	360	421	781	365	400	765
46 - 50	406	424	830	383	414	797
51 - 55	682	569	1 251	602	527	1129
56 - 60	355	298	653	404	348	752
61 - 65	-	-	-	-	-	-
66 - 70	-	-	-	-	-	-
Kotawaringin Timur	2 485	2 922	5 407	2 427	2 963	5 390

Sumber/Source: Badan Kepegawaian dan Pengembangan Sumber Daya Manusia/ Civil Servant and Human Resources Development Agency of Kotawaringin Timur Regency

**Tabel 2.2.9** Jumlah Pegawai Negeri Sipil Menurut Masa Kerja dan Jenis Kelamin di Kotawaringin Timur, 2021  
*Number of Civil Servants by Work Period and Sex in Kotawaringin Timur Regency, 2021*

Masa Kerja <i>Work Period</i> (tahun/year)	2020			2021		
	Laki-Laki <i>Male</i>	Perempuan <i>Female</i>	Jumlah <i>Total</i>	Laki-Laki <i>Male</i>	Perempuan <i>Female</i>	Jumlah <i>Total</i>
(1)	(2)	(3)	(4)	(5)	(6)	(7)
00-04	229	400	629	293	520	813
05-09	260	356	616	186	216	402
10-14	767	959	1726	638	822	1 460
15-19	43	70	113	230	343	573
20-24	285	240	525	249	218	467
25-29	337	306	643	315	279	594
30-34	442	393	835	302	267	569
35-39	122	195	317	212	295	507
40+	-	3	3	2	3	5
<b>Kotawaringin Timur</b>	<b>2 485</b>	<b>2 922</b>	<b>5 407</b>	<b>2 427</b>	<b>2 963</b>	<b>5 390</b>

Sumber/Source: Badan Kepegawaian dan Pengembangan Sumber Daya Manusia/ *Civil Servant and Human Resources Development Agency of Kotawaringin Timur Regency*

**Tabel 2.2.10** Jumlah Pegawai Negeri Sipil Menurut Dinas/Instansi Pemerintah Pusat dan Jenis Kelamin di Kabupaten Kotawaringin Timur, 2021  
*Number of Civil Servants by Central Institution/Office and Sex in Kotawaringin Timur Regency, 2021*

Dinas/Instansi Pemerintahan <i>Institution/Office</i>	Jenis Kelamin/ Sex		Jumlah <i>Total</i>
	Laki-Laki <i>Male</i>	Perempuan <i>Female</i>	
(1)	(2)	(3)	(4)
Pengadilan Negeri Sampit	20	4	24
Pengadilan Agama Sampit	10	9	19
Kejaksaan Negeri Kotawaringin Timur	18	6	24
Lembaga Pemasyarakatan Sampit	72	6	78
Kantor Imigrasi Sampit	29	9	38
KPP Pratama Sampit	70	32	102
KPPBC Sampit	36	6	42
KPPN Sampit	8	7	15
KSOP Sampit	51	20	71
Bandar Udara H. Asan Sampit	55	18	73
Kesehatan Pelabuhan Kelas III Sampit	22	18	40
Kantor Kementerian Agama Kab. Kotawaringin Timur	123	130	253
MAN Sampit	37	36	73
MTsN Sampit	19	21	40
MTsN Mentaya Hilir Selatan	18	8	26
BPS Kab. Kotawaringin Timur	12	14	26
Kantor Pertanahan Kab Kotawaringin Timur	15	10	25
POLRES Kotawaringin Timur (PNS)	2	3	5
STAMET H. Asan Sampit	4	10	14
KPU Kab. Kotawaringin Timur	8	2	10

Lanjutan Tabel/*Continued Table* 2.2.10

Dinas/Instansi Pemerintahan <i>Institution/Office</i>	Jenis Kelamin/ <i>Sex</i>		Jumlah <i>Total</i>
	Laki-Laki <i>Male</i>	Perempuan <i>Female</i>	
(1)	(2)	(3)	(4)
BAPAS Kelas II Sampit	10	3	13
Kotawaringin Timur 2021	639	372	1 011
2020	613	350	963
2019	615	357	986
2018	593	328	921

Sumber/*Source*: KPPN- Kantor Pelayanan Perbendaharaan Negara Sampit/ *State Treasury Offices of Sampit*

GOVERNMENT

**Tabel 2.2.11** Jumlah Pegawai Negeri Sipil Menurut Kementerian/Lembaga dan Golongan di KPPN Sampit di Kabupaten Kotawaringin Timur, 2021  
*Number of Central Government Civil Servants by Ministry/Institution and Rank at KPPN Office of Sampit in Kotawaringin Timur Regency, 2021*

Unit Kerja / Satuan Kerja <i>Institution</i>	Golongan/Rank				Jumlah/ <i>Total</i>
	<b>I</b>	<b>II</b>	<b>III</b>	<b>IV</b>	
(1)	(2)	(3)	(4)	(5)	(6)
Kementerian Agama	-	16	233	143	392
Pendidikan Nasional	-	-	-	-	-
Pekerjaan Umum	-	-	-	-	-
Mahkamah Agung	-	3	36	4	43
Kementerian Keuangan	-	107	47	5	159
Kejaksaan Agung	-	5	17	2	24
Kepolisian NKRI	-	3	2	-	5
Pertanian	-	-	-	-	-
Kementerian Kesehatan	-	11	27	2	40
Tenaga Kerja & Transmigrasi	-	-	-	-	-
Kehutanan	-	-	-	-	-
Kementerian Agraria dan Tata Ruang/BPN	-	6	18	1	25
Kementerian Perhubungan	-	57	84	3	144
Kementerian Hukum dan HAM	-	67	61	1	129
Badan Pusat Statistik	-	4	21	1	26
Badan Meteorologi, Klimatologi dan Geofisika	-	2	12	-	14
Komisi Pemilihan Umum	-	-	10	-	10
<b>Kotawaringin Timur 2021</b>	-	<b>281</b>	<b>568</b>	<b>162</b>	<b>1 011</b>
2020	-	276	568	119	963
2019	-	259	757	188	1 204
2018	-	249	575	97	921

Sumber/Source: KPPN- Kantor Pelayanan Perbendaharaan Negara Sampit/ *State Treasury Offices of Sampit*

2.3. Dewan Perwakilan Rakyat Daerah/*Regional House of Representatives*

**Tabel 2.3.1** Jumlah Anggota Dewan Perwakilan Rakyat Daerah Menurut Partai Politik dan Jenis Kelamin di Kabupaten Kotawaringin Timur, 2021  
*Number of Members of The Regional House of Representatives by Political Parties and Sex in Kotawaringin Timur Regency, 2021*

Partai Politik <i>Political Parties</i>	Laki-Laki <i>Male</i>	Perempuan <i>Female</i>	Jumlah <i>Total</i>
(1)	(2)	(3)	(4)
PDI Perjuangan	4	3	7
Partai Golkar	4	2	6
Partai Demokrat	4	1	5
Gerindra	4	1	5
Partai Amanat Nasional	5	1	6
Partai Kebangkitan Bangsa	3	-	3
Partai Persatuan Indonesia	1	-	1
Partai Nasional Demokrat	4	-	4
Partai Hati Nurani Rakyat	1	-	1
Partai Keadilan Sejahtera	1	-	1
Kotawaringin Timur 2020	31	8	39
2020	32	8	40
2019	33	7	40
2018	32	8	40

Sumber/*Source*: Sekretariat DPRD Kabupaten Kotawaringin Timur/ *Secretary of Parliament Kotawaringin Timur Regency*



**Tabel 2.3.2** Jumlah Anggota Dewan Perwakilan Rakyat Daerah Menurut Tingkat Pendidikan dan Jenis Kelamin di Kabupaten Kotawaringin Timur, 2021  
*Number of Members of The Regional House of Representatives by Educational Level and Sex in Kotawaringin Timur Regency, 2021*

Tingkat Pendidikan <i>Educational Level</i>	Laki-Laki <i>Male</i>	Perempuan <i>Female</i>	Jumlah <i>Total</i>
(1)	(2)	(3)	(4)
SLTA	16	5	21
DIPLOMA I/II	-	-	-
AKADEMI / DIII	-	-	-
S1	14	2	16
S2	1	1	2
S3	-	-	-
Kotawaringin Timur 2021	31	8	39
2020	32	8	40
2019	33	7	40
2018	32	8	40
2017	32	8	40

Sumber/Source: Sekretariat DPRD Kabupaten Kotawaringin Timur / Secretary of Parliament Kotawaringin Timur Regency

**Tabel** 2.3.3 Jumlah Perda dan Perda Inisiatif DPRD Kabupaten Kotawaringin Timur, 2014 – 2021  
*Number of Local Regulation and Initiative Local Regulation By Secretary Of Parliament of Kotawaringin Timur Regency, 2014-2021*

Tahun Years	Peraturan Daerah <sup>1</sup> Local Regulation	Perda Inisiatif <sup>2</sup> Initiative Local Regulation
(1)	(2)	(3)
2014	5	-
2015	8	5
2016	10	4
2017	11	3
2018	11	1
2019	6	1
2020	2	4
2021	13	2

Sumber / Source: 1) Sekretaris Daerah Kabupaten Kotawaringin Timur / Secretary of Kotawaringin Timur Regency

2) Sekretariat DPRD Kabupaten Kotawaringin Timur / Secretary of Parliament Kotawaringin Timur Regency

2.4. Keuangan Daerah/*Government Finance*

**Tabel** 2.4.1 Realisasi Pendapatan Pemerintah Kabupaten Kotawaringin Timur Menurut Jenis Pendapatan (ribu rupiah), 2020–2021  
*Total Actual Revenues of Government of Kotawaringin Timur Regency by Source of Revenues (thousand rupiahs), 2020–2021*

Jenis Pendapatan <i>Source of Revenues</i>		2020	2021 <sup>1</sup>
(1)	(2)	(3)	
1.	Pendapatan Asli Daerah (PAD)/ <i>Original Local Government Revenue</i>	232 885 875 083,89	295 889 683 554,86
1.1	Pajak Daerah/ <i>Local Taxes</i>	66 053 008 127,00	65 511 075 606,00
1.2	Retribusi Daerah/ <i>Rebtributions</i>	11 020 245 446,50	12 075 078 816,00
1.3	Hasil Perusahaan Milik Daerah dan Pengelolaan Kekayaan Daerah yang Dipisahkan <i>Income of Regional Gov. Corporate and Management of Separated Reg. Gov. Wealth</i>	8 595 948 859,00	12 188 994 863,00
1.4	Lain-lain PAD yang Sah <i>Other Original Local Gov. Revenue</i>	147 216 672 651,39	206 114 534 269,86
2.	Dana Perimbangan <i>Balanced Budget</i>		
2.1	Bagi Hasil Pajak/ <i>Tax Sharing</i>	1044 742 379 194,00	1486 261 140 024,51
2.2	Bagi Hasil Bukan Pajak/Sumber Daya Alam <i>Non Tax/Natural Resources Sharing</i>	45 948 877 470,00	114 999 210 569,51
2.3	Dana Alokasi Umum <i>General Allocation Funds</i>	47 266 965 170,00	233 393 814 027,00
2.4	Dana Alokasi Khusus <i>Special Allocation Funds</i>	770 071 494 000,00	760 946 119 000,00
2.5	Dana Desa	181 455 042 554,00	214 710 155 244,00

Lanjutan Tabel/*Continued Table* 2.4.1

Jenis Pendapatan <i>Source of Revenues</i>		2020	2021 <sup>1</sup>
(1)		(2)	(3)
3	Lain-lain Pendapatan yang Sah <i>Other Legal Revenue</i>	339 412 340 336,98	44 156 805 158,40
3.1	Pendapatan Hibah/ <i>Grants</i>	63 428 760 000,00	1 937 868 311,40
3.2	Dana Darurat <i>Emergency Funds</i>	-	-
3.3	Dana Bagi Hasil Pajak dari Provinsi dan Pemerintah Daerah Lainnya <i>Tax sharing from province and other local governments</i>	89 753 831 949,98	-
3.4	Dana Penyesuaian dan Otonomi Daerah <i>Autonomous Region and Balancing Funds</i>	28 297 831 000,00	-
3.5	Bantuan Keuangan dari Provinsi atau Pemerintah Daerah Lainnya <i>Financial assistance from province and other local government governments</i>	-	-
3.6	Lainnya/ <i>Other Funds</i>	157 931 917 387,00	42 218 936 847,00
Kotawaringin Timur		1 800 055 382 996,63	1 617 040 594 614,87

Catatan: 1) Unaudited- Sampai dengan kondisi Januari 2022

Sumber/*Source*: BKAD- Badan Keuangan dan Aset Daerah Kabupaten Kotawaringin Timur / *Regional Financial and Assets Management Office of Kotawaringin Timur Regency*

**Tabel 2.4.2** Realisasi Belanja Pemerintah Kabupaten Kotawaringin Timur Menurut Jenis Belanja (ribu rupiah), 2020-2021  
*Actual Expenditures of Kotawaringin Timur Regency by Kind of Expenditures (thousand rupiahs), 2020-2021*

Jenis Belanja <i>Kind of Expenditures</i>		2020	2021 <sup>1</sup>
(1)		(2)	(3)
1.	Belanja Tidak Langsung <i>Indirect Expenditure</i>	874 033 212 938,00	321 957 636 784.02
1.1	Belanja Pegawai/ <i>Personnel expenditure</i>	541 203 962 068,00	-
1.2	Belanja Bunga/ <i>Repayments</i>	-	-
1.3	Belanja Subsidi <i>Subsidies Expenditure</i>	-	-
1.4	Belanja Hibah/ <i>Grant</i>	66 347 763 000,00	58 239 327 528.02
1.5	Belanja Bantuan Sosial <i>Social Expenditure</i>	610 471 600,00	680 866 750.00
1.6	Belanja Bagi Hasil kepada Provinsi/Kabupaten/Kota <i>Sharing Fund Expenditure to Provincial/District/City and Village Government</i>	-	9 136 749 480.00
1.7	Belanja Bantuan Keuangan kepada Provinsi/Kabupaten/ Kota dan Pemerintah Desa <i>Financial Assistance Expenditure to Provincial/District/City and Village Government</i>	231 603 592 316,00	251 687 573 026.00
1.8	Belanja Tidak Terduga <i>Unpredicted Expenditure</i>	34 267 423 954,00	2 213 120 000.00
2.	Belanja Langsung <i>Direct Expenditure</i>	809 213 147 761,35	1 459 452 649 106.91
2.1	Belanja Pegawai <i>Personnel expenditure</i>	12 185 479 037,00	597 443 404 056.00
2.2	Belanja Barang dan Jasa <i>Goods and Services Expenditure</i>	513 677 831 235,35	592 146 517 279.00
2.3	Belanja Modal <i>Capital expenditure</i>	283 349 837 489,00	269 862 727 771.91
Kotawaringin Timur		1 683 246 360 699.35	1 781 410 285 890.93

Catatan: 1) Unaudited- Sampai dengan kondisi Januari 2022  
 Sumber/Source: BKAD- Badan Keuangan dan Aset Daerah Kabupaten Kotawaringin Timur / *Regional Financial and Assets Management Office of Kotawaringin Timur Regency*

**Tabel 2.4.3** Anggaran Pendapatan Pemerintah Kabupaten Kotawaringin Timur Menurut Jenis Pendapatan (ribu rupiah), 2020-2021  
*Budget Revenues of Government of Kotawaringin Timur Regency by Source of Revenues (thousand rupiahs), 2020-2021*

Jenis Pendapatan <i>Source of Revenues</i>		2020	2021 <sup>1</sup>
(1)	(2)	(3)	(3)
1.	Pendapatan Asli Daerah (PAD)/ <i>Original Local Government Revenue</i>	418 095 783 674,00	493 960 475 674,00
1.1	Pajak Daerah/ <i>Local Taxes</i>	265 329 103 951,00	334 035 039 821,00
1.2	Retribusi Daerah/ <i>Rebtributions</i>	12 719 779 033,00	16 817 494 800,00
1.3	Hasil Perusahaan Milik Daerah dan Pengelolaan Kekayaan Daerah yang Dipisahkan <i>Income of Regional Gov. Corporate and Management of Separated Reg. Gov. Wealth</i>	8 595 948 859,00	12 086 047 918,00
1.4	Lain-lain PAD yang Sah <i>Other Original Local Gov. Revenue</i>	131 450 951 831,00	131 021 893 135,00
2.	Dana Perimbangan <i>Balanced Budget</i>	1 045 078 758 000,00	1 432 439 738 926,00
2.1	Bagi Hasil Pajak/Tax Sharing	58 086 341 000,00	144 207 664 926,00
2.2	Bagi Hasil Bukan Pajak/Sumber Daya Alam <i>Non Tax/Natural Resources Sharing</i>	34 642 804 000,00	118 309 935 000,00
2.3	Dana Alokasi Umum <i>General Allocation Funds</i>	772 439 994 000,00	760 946 119 000,00
2.4	Dana Alokasi Khusus <i>Special Allocation Funds</i>	179 909 619 000,00	246 620 814 000,00
2.5	Dana Desa	-	162 355 206 000,00

Lanjutan Tabel/*Continued Table* 2.4.3

Jenis Pendapatan <i>Source of Revenues</i>		2020	2021 <sup>1</sup>
(1)		(2)	(3)
3	Lain-lain Pendapatan yang Sah <i>Other Legal Revenue</i>	395 561 150 300,00	70 483 260 000.00
3.1	Pendapatan Hibah/ <i>Grants</i>	87 522 620 000,00	-
3.2	Dana Darurat <i>Emergency Funds</i>	-	-
3.3	Dana Bagi Hasil Pajak dari Provinsi dan Pemerintah Daerah Lainnya <i>Tax sharing from province and other local governments</i>	121 741 572 300,00	-
3.4	Dana Penyesuaian dan Otonomi Daerah <i>Autonomous Region and Balancing Funds</i>	28 297 573 000,00	-
3.5	Bantuan Keuangan dari Provinsi atau Pemerintah Daerah Lainnya <i>Financial assistance from province and other local governments</i>	-	-
3.6	Lainnya/ <i>Other Funds</i>	157 999 385 000,00	70 483 260 000.00
Kotawaringin Timur		1 858 735 691 974.00	1 996 883 474 600,00

Catatan: 1)Unaudited- Sampai dengan kondisi Januari 2022

Sumber/*Source*: BKAD- Badan Keuangan dan Aset Daerah Kabupaten Kotawaringin Timur / *Regional Financial and Assets Management Office of Kotawaringin Timur Regency*

**Tabel 2.4.4** Anggaran Belanja Pemerintah Kabupaten Kotawaringin Timur Menurut Jenis Belanja (ribu rupiah), 2020-2021  
*Budget Expenditures of Kotawaringin Timur Regency by Kind of Expenditures (thousand rupiahs), 2020-2021*

Jenis Belanja <i>Kind of Expenditures</i>		2020	2021 <sup>1)</sup>
(1)		(2)	(3)
1.	Belanja Tidak Langsung <i>Indirect Expenditure</i>	984 356 298 833.00	349 668 825 195.00
1.1	Belanja Pegawai/ <i>Personnel expenditure</i>	595 109 756 051.00	0.00
1.2	Belanja Bunga/ <i>Repayments</i>	-	-
1.3	Belanja Subsidi <i>Subsidies Expenditure</i>	-	-
1.4	Belanja Hibah/ <i>Grant</i>	95 370 888 000.00	77 260 310 509.00
1.5	Belanja Bantuan Sosial <i>Social Expenditure</i>	1 446 978 153.00	781 252 000.00
1.6	Belanja Bagi Hasil kepada Provinsi/Kabupaten/Kota dan Pemerintah Desa <i>Sharing Fund Expenditure to Provincial/District/City and Village Government</i>	9 528 875 183.00	13 583 705 586.00
1.7	Belanja Bantuan Keuangan kepada Provinsi/ Kabupaten/ Kota dan Pemerintah Desa <i>Financial Assistance Expenditure to Provincial/ District/City and Village Government</i>	248 085 373 046.00	253 043 557 100.00
1.8	Belanja Tidak Terduga <i>Unpredicted Expenditure</i>	34 814 428 400.00	5 000 000 000.00
2.	Belanja Langsung <i>Direct Expenditure</i>	980 645 820 693.00	1 648 487 657 130.00
2.1	Belanja Pegawai <i>Personnel expenditure</i>	16 255 175 313.00	661 773 048 324.00
2.2	Belanja Barang dan Jasa <i>Goods and Services Expenditure</i>	574 712 763 746.00	636 914 100 338.00
2.3	Belanja Modal <i>Capital expenditure</i>	389 677 881 634.00	349 800 508 468.00
Kotawaringin Timur		1 965 002 119 526.00	1 998 156 482 325.00

Catatan: 1) Unaudited- Sampai dengan kondisi Januari 2022

Sumber/Source: BKAD- Badan Keuangan dan Aset Daerah Kabupaten Kotawaringin Timur / *Regional Financial and Assets Management Office of Kotawaringin Timur Regency*



**Tabel** 2.4.5 Anggaran Dan Realisasi Pembiayaan Daerah Kabupaten Kotawaringin Timur, 2021<sup>1</sup>  
**Table** Budget and Actual of Region Cost Kotawaringin Timur Regency, 2021<sup>1</sup>

Uraian <i>Description</i>	Anggaran <i>Budget</i>	Realisasi <i>Actual</i>
(1)	(2)	(3)
I. Penerimaan Pembiayaan	137 315 472 485,97	137 315 472 485,97
1.1 Penggunaan SILPA	137 315 472 485,97	137 315 472 485,97
1.2 Pencairan Dana Cadangan	-	-
1.3 Hasil Penjualan Kekayaan Daerah Yang dipisahkan	-	-
1.4 Penerimaan Pinjaman Daerah	-	-
1.5 Penerimaan Kembali Pinjaman	-	-
1.6 Penerimaan Piutang Daerah	-	-
2. Pengeluaran Pembiayaan	10 890 000 000,00	10 890 000 000,00
2.1 Pembentukan Dana Cadangan	-	-
2.2 Penyertaan Modal (Investasi) daerah	10 890 000 000,00	10 890 000 000,00
2.3 Pembayaran Pokok utang	-	-
2.4 Pemberian Pinjaman Daerah	-	-
<b>Jumlah Pembiayaan <i>Cost</i></b>	<b>126 425 472 485,97</b>	<b>126 425 472 485,97</b>

Catatan: 1) Unaudited- Sampai dengan kondisi Januari 2022

Sumber/Source: BKAD- Badan Keuangan dan Aset Daerah Kabupaten Kotawaringin Timur / Regional Financial and Assets Management Office of Kotawaringin Timur Regency

**Tabel 2.4.6** Ringkasan Laporan Realisasi Anggaran Pendapatan dan Belanja Daerah Kabupaten Kotawaringin Timur, 2021<sup>1</sup>  
*Summary of Region Receipt and Expenditure of Kotawaringin Timur Regency, 2021<sup>1</sup>*

Uraian <i>Description</i> (1)	Anggaran <i>Budget</i> (2)	Realisasi <i>Actual</i> (3)
I. Pendapatan	1 996 883 474 600.00	1 826 307 628 737.77
1. Pendapatan Asli Daerah	493 960 475 674.00	295 889 683 554.86
2. Lain-Lain Pendapatan Daerah yang Sah	1 432 439 738 926.00	1 486 261 140 024.51
3. Dana Perimbangan	70 483 260 000.00	44 156 805 158.40
II Belanja & Transfer	1 998 156 482 325.00	1 781 410 285 890.93
1. Belanja Pegawai	661 773 048 324.00	597 443 404 056.00
2. Belanja Barang dan Jasa	636 914 100 338.00	592 146 517 279.00
3. Belanja Hibah	77 260 310 509.00	58 239 327 528.02
4. Belanja Bantuan Sosial	781 252 000.00	680 866 750.00
5. Belanja Bagi Hasil kepada Prov./ Kab./ Kota dan Pemerintah	-	-
6. Belanja Bantuan Keuangan kepada Provinsi/Kabupaten/Kota, Pemerintahan Desa dan Partai Politik	-	-
7. Belanja Modal	349 800 508 468.00	269 862 727 771.91
8. Belanja Tak Terduga	5 000 000 000.00	2 213 120 000.00
9. Transfer	266 627 262 686.00	260 824 322 506.00
SURPLUS/ DEFISIT	- 1 273 007 725.00	44 897 342 846.84

Lanjutan Tabel/*Continued Table* 2.4.6

Uraian <i>Description</i>	Anggaran <i>Budget</i>	Realisasi <i>Actual</i>
(1)	(2)	(3)
III. Pembiayaan Daerah		
1. Penerimaan Pembiayaan Daerah	137 315 472 485,97	137 315 472 485,97
2. Pengeluaran Pembiayaan Daerah	10 890 000 000,00	10 890 000 000,00
Pembiayaan Netto	126 425 472 485,97	126 425 472 485,97
Sisa Lebih Pembiayaan Anggaran (SILPA)	125 152 464 760,97	171 322 815 332,81

Catatan: 1) Unaudited- Sampai dengan kondisi Januari 2022  
 Sumber/*Source*: BKAD- Badan Keuangan dan Aset Daerah Kabupaten Kotawaringin Timur / *Regional Financial and Assets Management Office of Kotawaringin Timur Regency*

# BAB 3

## KEPENDUDUKAN & KETENAGAKERJAAN

Population & Employment



ANGKATAN KERJA (ORANG)

*Economically Active (People)*

230.394

BUKAN ANGGKATAN KERJA (ORANG)

*Economically Active (People)*

115.675

JUMLAH PENDUDUK KAB. KOTAWARINGIN TIMUR

*Number of Population in Kotawaringin Timur Regency*

432.283 JIWA



<https://kotimkab.bps.go.id>

## PENJELASAN TEKNIS

## TECHNICAL NOTES

1. Sumber utama data kependudukan adalah sensus penduduk yang dilaksanakan setiap sepuluh tahun sekali. Sensus Penduduk telah dilaksanakan sebanyak tujuh kali sejak Indonesia merdeka yaitu tahun 1961, 1971, 1980, 1990, 2000, 2010, dan 2020. Dalam publikasi ini, data hasil SP2020 yang disajikan merupakan angka tetap atau dari hasil pengolahan.
  2. Penduduk Indonesia adalah semua orang yang berdomisili di wilayah teritorial Indonesia selama 6 bulan atau lebih dan atau mereka yang berdomisili kurang dari 6 bulan tetapi bertujuan menetap.
  3. Laju pertumbuhan penduduk adalah angka yang menunjukkan persentase penambahan penduduk dalam jangka waktu tertentu.
  4. Kepadatan penduduk adalah jumlah penduduk per kilometer persegi.
1. *The main source of demographic data is the population census, which is conducted every ten years. Population Census has been conducted six times since Indonesia's independence: 1961, 1971, 1980, 1990, 2000 and 2010. In this publication, the data SP2010 presented is a final figure or from the results of processing.*
  2. *Indonesian population are all people who have been domiciled in the territorial territory of indonesia for 6 months or more and or who have been domiciled for less than 6 months but aiming to settle.*
  3. *The population growth rate is a number that shows the percentage of population growth over a period of time.*
  4. ***Population density is the number of inhabitants per square kilometer.***

5. Rasio jenis kelamin adalah perbandingan antara jumlah penduduk laki-laki dengan jumlah penduduk perempuan pada suatu daerah dan waktu tertentu. Biasanya dinyatakan dengan jumlah penduduk laki-laki untuk 100 penduduk perempuan.
  6. Rumah tangga adalah seseorang atau sekelompok orang yang mendiami sebagian atau seluruh bangunan fisik/sensus, dan biasanya tinggal bersama serta pengelolaan makanan dari satu dapur. Konsep makan dari satu dapur adalah jika pengurusan kebutuhan sehari-harinya dikelola bersama-sama menjadi satu.
  7. Rata-rata anggota rumah tangga adalah angka yang menunjukkan rata-rata jumlah anggota rumah tangga per rumah tangga.
  8. Sumber utama data ketenagakerjaan adalah Survei Angkatan Kerja Nasional (Sakernas). Survei ini khusus dirancang untuk mengumpulkan informasi/data ketenagakerjaan.
  9. Penduduk usia kerja adalah penduduk yang berumur 15 tahun ke atas.
5. *Sex ratio is the ratio of males population in a given area and time usually expressed as the number of males for every 100 females.*
  6. *Household is an individual or group of people living in a physical/census building unit or part of it and usually commit on a common provision for food and other essential of living. Common provision for food means one organizing daily needs for all of household members.*
  7. *Average household size is the average number of household members per household.*
  8. *The main source of labour force is National Labour Force Survey (Sakernas). This survey is specifically designed to collect information on labour force statistics.*
  9. *Working age population is persons of 15 years and over.*

10. Angkatan kerja adalah penduduk usia kerja (15 tahun ke atas) yang bekerja atau punya pekerjaan namun sementara tidak bekerja dan pengangguran.
10. *Labor force or economically active are persons of 15 years and over, who in the previous week were working, temporarily absent from work but having jobs and unemployment.*
11. Bekerja adalah melakukan pekerjaan dengan maksud memperoleh atau membantu memperoleh pendapatan atau keuntungan dan lamanya bekerja paling sedikit 1 jam secara terus menerus dalam seminggu yang lalu (termasuk pekerja keluarga tanpa upah yang membantu dalam suatu usaha/kegiatan ekonomi).
11. *The concept of working means activity intended to earn income by doing work or helping to do work at least one hour continuously during the reference week (including unpaid family worker/s for any economic activity).*
12. Lapangan usaha adalah bidang kegiatan dari pekerjaan/tempat bekerja dimana seseorang bekerja. Klasifikasi lapangan usaha mengikuti Klasifikasi Baku Lapangan Usaha Indonesia (KBLI) dalam 1 digit.
12. *Industry field of a person's activity or establishment. The classification of industries follows the Indonesia Standard Industrial Classification (KBLI) in one digit.*
13. Status pekerjaan adalah kedudukan seseorang dalam unit usaha/kegiatan dalam melakukan pekerjaan.
13. *Job status is the position of a person in a business unit / activity in carrying out work.*



14. Berusaha sendiri tanpa dibantu orang lain adalah bekerja atau berusaha dengan menanggung risiko secara ekonomis, yaitu dengan tidak kembalinya ongkos produksi yang telah dikeluarkan dalam rangka usahanya tersebut, serta tidak menggunakan pekerja dibayar maupun pekerja tak dibayar, termasuk yang sifat pekerjaannya memerlukan teknologi atau keahlian khusus.
15. Berusaha dibantu buruh tidak tetap/buruh tidak dibayar adalah bekerja atau berusaha atas risiko sendiri, dan menggunakan buruh/pekerja tak dibayar dan atau buruh/pekerja tidak tetap.
16. Berusaha dibantu buruh tetap/buruh dibayar adalah berusaha atas risiko sendiri dan mempekerjakan paling sedikit satu orang buruh/pekerja tetap yang dibayar.
14. *Self-employed without the assistance of others is to work or try to bear the risk economically, that is by not returning the production costs incurred in the framework of the business, and not using paid or unpaid workers, including those whose jobs require technology or expertise special.*
15. *Trying to be assisted by non-permanent / unpaid workers is work or business at their own risk, and using unpaid laborers and / or non-permanent workers / workers.*
16. *Attempted to be assisted by permanent workers / paid laborers is doing business at their own risk and employs at least one permanent worker / paid worker.*

17. Buruh/karyawan/pegawai adalah seseorang yang bekerja pada orang lain atau instansi/kantor/ perusahaan secara tetap dengan menerima upah/gaji baik berupa uang maupun barang. Buruh yang tidak mempunyai majikan tetap, tidak digolongkan sebagai buruh/karyawan, tetapi sebagai pekerja bebas. Seseorang dianggap memiliki majikan tetap jika memiliki 1 (satu) majikan (orang/rumah tangga) yang sama dalam sebulan terakhir, khusus pada sektor bangunan batasannya tiga bulan.
17. *Worker / employee / employee is someone who works for another person or institution / office / company permanently by receiving wages / salaries in the form of money or goods. Workers who do not have permanent employers are not classified as workers / employees, but as casual workers. A person is considered to have a permanent employer if he has 1 (one) employer (person / household) in the same month, specifically in the building sector, the limit is three months.*
18. Pekerja bebas adalah seseorang yang bekerja pada orang lain/majikan/institusi yang tidak tetap (lebih dari 1 majikan dalam sebulan terakhir) di usaha pertanian baik berupa usaha rumah tangga maupun bukan usaha rumah tangga, ataupun di nonpertanian atas dasar balas jasa dengan menerima upah atau imbalan baik berupa uang maupun barang, dan baik dengan sistem pembayaran harian maupun borongan
18. *A free worker is someone who works for another person / employer / institution who is not permanent (more than 1 employer in the past month) in agricultural business in the form of a domestic business or non-household business, or in non-agriculture on the basis of compensation by receiving wages or rewards in the form of money or goods, and both with a daily and wholesale payment system*

19. Pekerja tak dibayar adalah seseorang yang bekerja membantu usaha untuk memperoleh penghasilan/keuntungan yang dilakukan oleh salah seorang anggota rumah tangga atau bukan anggota rumah tangga tanpa mendapat upah/gaji baik berupa uang maupun barang.
20. Angkatan Kerja adalah penduduk usia kerja (15 tahun dan lebih) yang bekerja, atau punya pekerjaan namun sementara tidak bekerja dan penganggurann
21. Pengangguran adalah seseorang yang ingin bekerja dan memiliki kemampuan bekerja tetapi tidak bisa mendapatkan pekerjaan.
22. Tingkat Partisipasi Angkatan Kerja (TPAK) Persentase penduduk usia 15 tahun keatas yang merupakan angkatan kerja. Angka ini mengindikasikan besarnya persentase penduduk usia kerja yang aktif secara
19. **Unpaid worker** is someone who works to help businesses to earn income / profits made by one of the household members or non-household members without getting salary / salary in the form of money or goods.
20. **Labor Force** is the working age population (15 years and over) who work, or have work but are temporarily unemployed and unemployed.
21. *Unemployment* is someone who wants to work and has the ability to work but cannot get a job.
22. *Labor Force Participation Rate (TPAK)* Percentage of population aged 15 years and over who constitutes the labor force. This figure indicates the percentage of the working age population that is economically active in a country / region.

ekonomi disuatu negara/wilayah.

23. Upah adalah hak pekerja/buruh yang diterima dan dinyatakan dalam bentuk uang sebagai imbalan dari pengusaha atau pemberi kerja kepada pekerja/buruh yang ditetapkan dan dibayarkan menurut suatu perjanjian kerja, kesepakatan, atau peraturan perundang-undangan, termasuk tunjangan bagi pekerja/buruh dan keluarganya atas suatu pekerjaan dan/atau jasa yang telah atau akan dilakukan.
23. *Wages are workers / laborers' rights received and expressed in money as compensation from employers or employers to workers / laborers who are determined and paid according to a work agreement, agreement, or legislation, including benefits for workers / laborers and his family for a job and / or service that has been or will be done.*



## ULASAN

## DESCRIPTION

## Kependudukan

Kabupaten Kotawaringin Timur adalah kabupaten dengan jumlah penduduk terbanyak di Provinsi Kalimantan Tengah. Menurut data proyeksi penduduk Badan Pusat Statistik Kabupaten Kotawaringin Timur pada tahun 2021 terdapat sebanyak 432.283 penduduk. Proporsi jenis kelamin total, penduduk Kabupaten Kotawaringin Timur lebih banyak didominasi oleh penduduk laki-laki dibanding dengan perempuan. Dari total 432.283 penduduk pada tahun 2021, terdapat 224.238 laki-laki atau 51,87 persen. Laju pertumbuhan penduduk di Kabupaten Kotawaringin Timur pada tahun 2021 sebesar 0,59 persen. Rasio jenis kelamin penduduk di Kabupaten Kotawaringin Timur sebesar 107 yang artinya pada setiap 100 penduduk perempuan terdapat 107 penduduk laki-laki.

Kecamatan dengan penduduk terbanyak adalah Kecamatan Mentawa Baru Ketapang dengan sebaran distribusi penduduknya sebesar 23,11 persen. Kepadatan penduduk di kecamatan ini mencapai 137,63 jiwa per kilometer persegi. Sedangkan kecamatan dengan penduduk terkecil adalah

## Population

*Kotawaringin Timur Regency is the district with the largest population in Central Kalimantan Province. According to population projection data from the Central Bureau of Statistics of East Kotawaringin Regency in 2021 there are 432,283 residents. The proportion of total sex, the population of East Kotawaringin Regency is more dominated by the male population than the female population. Of the total 432,283 population in 2021, there are 224,238 men or 51.87 percent. The population growth rate in East Kotawaringin Regency in 2021 is 0.59 percent. The sex ratio of the population in East Kotawaringin Regency is 107, which means that for every 100 female residents there are 107 male residents..*

*The sub-district with the most population is Mentawa Baru Ketapang sub-district with a population distribution of 23,11 percent. The population density in this district reaches 137.63 people per square kilometer. While the district with the smallest population is Tualan Hulu District with a population distribution of 1.8 percent. Whereas the population*

Kecamatan Tualan Hulu dengan distribusi sebaran penduduk sebesar 1,80 persen. Sedangkan untuk kepadatan penduduk dikecamatan ini hanya sebesar 7,14 jiwa per kilometer persegi.

Ditinjau dari komposisi penduduknya, sebanyak 7,65 persen penduduk Kabupaten Kotawaringin Timur masuk dalam kelompok umur 0 sampai dengan 4 tahun. Hal ini juga mengindikasikan masih tinggi nya angka kelahiran di Kabupaten Kotawaringin Timur. Disisi lain jumlah penduduk usia produktif sebanyak usia 15 sd 64 tahun cukup mendominasi. Persentase penduduk produktif ( 15 – 64 tahun) sebesar 71,11 persen, sedangkan untuk penduduk usia non produktif ( 0 – 4 tahun dan 65 tahun keatas) sebesar 28,89 persen. Jika dikaitkan dengan angka beban ketergantungan, jumlah penduduk produktif yang menanggung penduduk tidak produktif masih tinggi yaitu sebesar 40,63 persen. Angka menunjukkan bahwa dari 100 penduduk produktif menanggung beban kebutuhan hidup 40 hingga 41 penduduk tidak produktif.

#### Ketenagakerjaan

Kondisi ketenagakerjaan pada tahun 2021 di Kabupaten Kotawaringin Timur menunjukkan bahwa terdapat sebanyak 11.872 penduduk Kabupaten Kotawaringin Timur yang masih menganggur.

*density in this sub-district is only 7.14 people per square kilometer.*

*Judging from the composition of the population, as many as 7,65 percent of the population of Kotawaringin Timur Regency are in the age group of 0 to 4 years. This also indicates the still high birth rate in Kotawaringin Timur Regency. On the other hand the population of productive age as many as 15 to 64 years is quite dominating. The percentage of productive population (15 - 64 years) is 71.11 percent, while for non-productive age population (0-4 years and 65 years and over) is 28,89 percent. If related to the dependency burden figure, the number of productive residents who bear the unproductive population is still high at 40.63 percent. Figures show that out of 100 productive residents bear the burden of living needs, 40 to 41 are unproductive.*

#### Employment

*Employment conditions in 2021 in East Kotawaringin Regency show that there are 11,872 residents of East Kotawaringin Regency who are still unemployed. Where 6,200 of them are male, while the rest are female.*

Dimana 6.200 diantaranya laki-laki, sedangkan sisanya berjenis kelamin perempuan.

Ditinjau dari pendidikan terakhir yang ditamatkan, pengangguran terbuka di Kabupaten Kotawaringin Timur tahun 2021 didominasi oleh tamatan Sekolah Menengah Atas. Tercatat 51,19 persen pengangguran terbuka berasal dari penduduk tamatan SMA, kemudian disusul oleh tamatan Sekolah Menengah Pertama/SMP.

Lebih jauh jika dilihat dari kelompok umur penduduk 15 tahun keatas yang bekerja, diperoleh informasi bahwa penduduk pada kelompok umur 40-44 adalah yang paling banyak bekerja yaitu sebanyak 28.068 penduduk atau 12,84 persen.

Berdasarkan lapangan pekerjaan utamanya, penduduk 15 tahun keatas di Kabupaten Kotawaringin Timur didominasi oleh lapangan pekerjaan utama di bidang jasa. Jumlahnya jauh lebih tinggi dibandingkan dengan lapangan pekerjaan lain yaitu sebesar 107.169 atau 49,04 persen disusul oleh lapangan pekerjaan utama Pertanian, Perkebunan, Kehutanan, Perburuan & Perikanan yang berjumlah 80.459 penduduk atau 26,82 persen. Jumlah ini menunjukkan bahwa masih sektor di bidang jasa saat ini sudah menjadi

*Judging from the last education completed, open unemployment in East Kotawaringin Regency in 2021 is dominated by high school graduates. It was recorded that 51.19 percent of open unemployment came from residents who graduated from high school, then followed by junior high school/junior high school graduates.*

*Furthermore, when viewed from the working age group of the population 15 years and over, information is obtained that the population in the 40-44 age group is the most employed, namely as many as 28,068 residents or 12.84 percent.*

*Based on the main occupation, the population of 15 years and over in East Kotawaringin Regency is dominated by the main occupation in the service sector. The number is much higher than other employment fields, which are 107,169 or 49.04 percent, followed by the main occupations of Agriculture, Plantation, Forestry, Hunting & Fisheries, which are 80,459 residents or 26.82 percent. This number shows that the service sector is still a pillar of community life in East Kotawaringin Regency.*



penopang kehidupan masyarakat di Kabupaten Kotawaringin Timur.

Adapun menurut status pekerjaannya, penduduk usia 15 tahun keatas di Kabupaten Kotawaringin Timur 2021 mayoritas adalah buruh/karyawan/ pegawai. Sebesar 42,79 persen penduduk 15 tahun keatas yang bekerja adalah sebagai buruh/karyawan/pegawai. Adapun jumlah yang berusaha sendiri ada pada urutan kedua dengan 23,78 persen. Hal ini menunjukkan mulai tertariknya masyarakat untuk mengembangkan usaha sendiri/ ber wirausaha sendiri. Jika trend ini bisa terus dikembangkan akan memberikan dampak perekonomian yang lebih kuat dan pembukaan lapangan usaha yang lebih luas untuk penduduk di Kabupaten Kotawaringin Timur.

Disisi pemerintah daerah, Dinas Tenaga Kerja dan Transmigrasi Kabupaten Kotawaringin Timur saat ini telah membuat aplikasi manajemen tenaga kerja yang memiliki kemampuan untuk mengelola penduduk yang mendaftarkan diri untuk siap kerja dengan pendaftaran kartu tenaga kerja atau kuning hingga ke tahapan penempatan kerjanya. Data tentang penduduk yang mencari kerja dikelola hingga alamat terkecil yang tentu akan mempermudah bagi pemilik usaha untuk mencari pekerja

*Meanwhile, according to their employment status, the majority of the population aged 15 years and over in Kotawaringin Timur 2021 are laborers/employees/employees. As many as 42.79 percent of the population 15 years and over who work as laborers/employees/employees. The number of self-employed is in second place with 23.78 percent. This shows that the community is starting to become interested in developing their own business/self-employed. If this trend can continue to be developed, it will have a stronger economic impact and the opening of wider business fields for residents in East Kotawaringin Regency.*

*On the side of the local government, the Office of Manpower and Transmigration of Kotawaringin Timur Regency has now made a labor management application that has the ability to manage residents who register themselves to be ready for work by registering a workforce card or yellow to the stage of their work placement. Data on residents looking for work is managed to the smallest address which would make it easier for business owners to find workers according to the needs of each business. However, another obstacle faced by the Office of Manpower and Transmigration of Kotawaringin Timur Regency is that not all job seekers or*

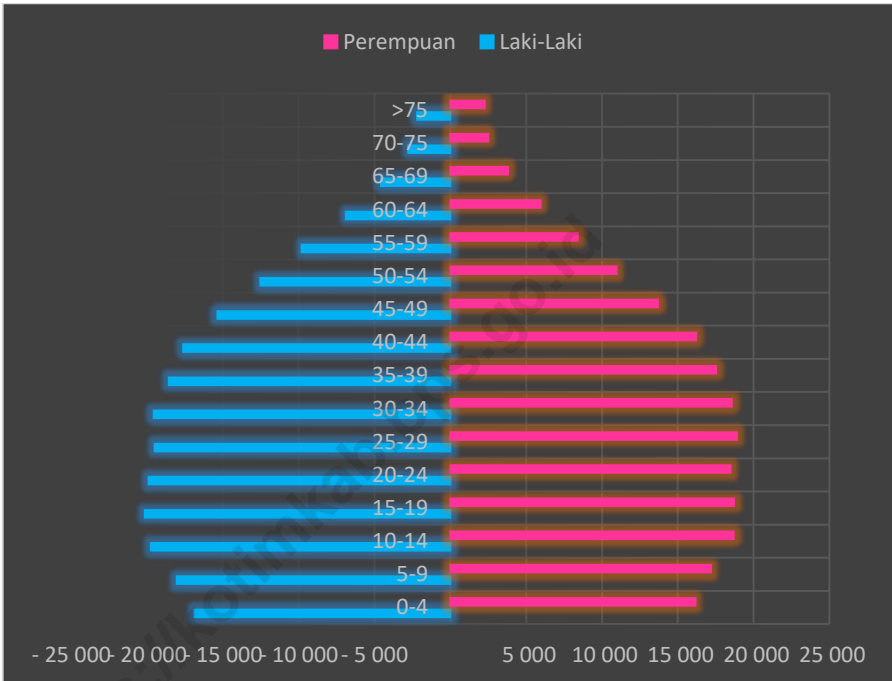
sesuai kebutuhan masing-masing usaha. Namun kendala lain yang dihadapi Dinas Tenaga Kerja dan Transmigrasi Kabupaten Kotawaringin Timur adalah belum semua pencari kerja ataupun pencari pekerja taat melaporkan updatenya jika sudah mendapat pekerjaan. Kedepannya sistem ini akan terus dikembangkan untuk mengelola data ketenagakerjaan di Kabupaten Kotawaringin Timur.

*job seekers obey report their updates if they have got a job. In the future, this system will continue to be developed to manage employment data in Kotawaringin Timur Regency.*

<https://kotimkab.bps.go.id>

<https://kotimkab.bps.go.id>

Gambar 3. Piramida Penduduk Menurut Kelompok Umur di Kabupaten Kotawaringin Timur, 2021  
 Picture Population Pyramid by Age Group in Kotawaringin Timur, 2021



<https://kotimkab.bps.go.id>

3.1. Penduduk/*Population*

**Tabel 3.1.1** Penduduk, Laju Pertumbuhan Penduduk, Distribusi Persentase Penduduk, Kepadatan Penduduk, Rasio Jenis Kelamin Penduduk Menurut Kecamatan di Kabupaten Kotawaringin Timur, 2021  
*Population, Population Growth Rate, Percentage Distribution of Population, Population Density, and Population Sex Ratio by Sub District in Kotawaringin Timur Regency, 2021*

Kecamatan <i>Subdistrict</i>	Penduduk <i>Population</i>	Laju Pertumbuhan Penduduk per Tahun 2020-2021 <i>Annual Population Growth Rate (%) 2020-2021</i>
(1)	(2)	(3)
Mentaya Hilir Selatan	23 159	0,49
Teluk Sampit	10 568	0,04
Pulau Hanaut	16 817	0,04
Mentawa Baru Ketapang	99 922	0,94
Seranau	10 886	0,08
Mentaya Hilir Utara	18 835	0,22
Kota Besi	18 603	0,65
Telawang	20 649	0,48
Baamang	70 956	1,33
Cempaga	22 376	0,27
Cempaga Hulu	21 621	0,12
Parenggean	26 724	0,27
Tualan Hulu	7 786	0,19
Mentaya Hulu	20 611	0,28
Bukit Santuai	10 411	0,22
Antang Kalang	13 375	0,10
Telaga Antang	18 984	0,11
Kotawaringin Timur	432 283	0,59

Lanjutan Tabel/Continued Table 3.1.1

Kecamatan Subdistrict	Persentase Penduduk Percentage of Total Population	Kepadatan Penduduk per km <sup>1</sup> Population Density per sq. km
(1)	(4)	(5)
Mentaya Hilir Selatan	5,36	72,83
Teluk Sampit	2,44	17,32
Pulau Hanaut	3,89	27,12
Mentawa Baru Ketapang	23,11	137,63
Seranau	2,52	19,86
Mentaya Hilir Utara	4,36	25,98
Kota Besi	4,30	9,85
Telawang	4,78	65,14
Baamang	16,41	111,04
Cempaga	5,18	17,86
Cempaga Hulu	5,00	18,28
Parenggean	6,18	54,19
Tualan Hulu	1,80	7,14
Mentaya Hulu	4,77	12,03
Bukit Santuai	2,41	6,36
Antang Kalang	3,09	8,47
Telaga Antang	4,39	13,04
Kotawaringin Timur	100	25,74

Lanjutan Tabel/*Continued Table* 3.1.1

Kecamatan <i>Subdistrict</i>	Rasio Jenis Kelamin <i>Population Sex Ratio</i>
(1)	(7)
Mentaya Hilir Selatan	103
Teluk Sampit	111
Pulau Hanaut	106
Mentawa Baru Ketapang	105
Seranau	110
Mentaya Hilir Utara	112
Kota Besi	111
Telawang	119
Baamang	104
Cempaga	110
Cempaga Hulu	111
Parenggean	105
Tualan Hulu	109
Mentaya Hulu	107
Bukit Santuai	118
Antang Kalang	113
Telaga Antang	106
Kotawaringin Timur	107

Sumber/*Source*: BPS, Hasil Proyeksi Interim Kondisi Juni 2021 /*BPS- Interim Projection Results June 2021 Conditions Population Census*



**Tabel** 3.1.2 Penduduk Menurut Jenis Kelamin dan Kecamatan di Kabupaten Kotawaringin Timur, 2021  
*Table* Population by Sex and Subdistrict in Kotawaringin Timur Regency, 2021

Kecamatan Subdistrict	Jenis Kelamin/ Sex		
	Laki-Laki Male	Perempuan Female	Jumlah Total
(1)	(2)	(3)	(4)
Mentaya Hilir Selatan	11 798	11 361	23 159
Teluk Sampit	5 545	5 023	10 568
Pulau Hanaut	8 666	8 151	16 817
Mentawa Baru Ketapang	51 070	48 852	99 922
Seranau	5 669	5 217	10 886
Mentaya Hilir Utara	9 931	8 904	18 835
Kota Besi	9 759	8 844	18 603
Telawang	11 193	9 456	20 649
Baamang	36 091	34 865	70 956
Cempaga	11 680	10 696	22 376
Cempaga Hulu	11 469	10 152	21 621
Parenggean	13 843	12 881	26 724
Tualan Hulu	4 103	3 683	7 786
Mentaya Hulu	10 784	9 827	20 611
Bukit Santuai	5 613	4 798	10 411
Antang Kalang	7 161	6 214	13 375
Telaga Antang	9 863	9 121	18 984
<b>Kotawaringin Timur</b>	<b>224 238</b>	<b>208 045</b>	<b>432 283</b>

Sumber/Source: BPS, Hasil Proyeksi Interim Kondisi Juni 2021 /BPS- Interim Projection Results June 2021 Conditions Population Census

**Tabel 3.1.3** Penduduk Menurut Jenis Kelamin dan Kelompok Umur di Kabupaten Kotawaringin Timur, 2021  
*Population by Sex and Age Group in Kotawaringin Timur Regency, 2021*

Kelompok Umur <i>Age Group</i>	Jenis Kelamin/ <i>Sex</i>		Jumlah <i>Total</i>
	Laki-Laki <i>Male</i>	Perempuan <i>Female</i>	
(1)	(2)	(3)	(4)
0-4	16 896	16 176	33 072
5-9	18 047	17 185	35 232
10-14	19 757	18 695	38 452
15-19	20 154	18 710	38 864
20-24	19 914	18 479	38 393
25-29	19 510	18 900	38 410
30-34	19 577	18 552	38 129
35-39	18 583	17 534	36 117
40-44	17 621	16 223	33 844
45-49	15 373	13 709	29 082
50-54	12 530	10 963	23 493
55-59	9 807	8 414	18 221
60-64	6 907	5 950	12 857
65-69	4 584	3 801	8 385
70-75	2 785	2 495	5 280
>75	2 193	2 259	4 452
<b>Kotawaringin Timur</b>	<b>224 238</b>	<b>208 045</b>	<b>432 283</b>

Sumber / Source: BPS, Hasil Proyeksi Interim Kondisi Juni 2021 / BPS- Interim Projection Results June 2021 Conditions Population Census

POPULATION & EMPLOYMENT

Tabel 3.1.4 Perkembangan Pelayanan Keimigrasian Di Kabupaten Kotawaringin Timur, 2021  
*Table Development of Immigration Services in Kotawaringin Timur Regency, 2021*

Lanjutan Tabel/*Continued Table 1.2.6*

Bulan <i>Month</i>	Exit Permit Only (EPO)	Pemberian Paspor WNRI Civil Passport	Penggantian Paspor WNRI Update Passport
(1)	(2)	(3)	(4)
Januari/ <i>January</i>	1	63	48
Februari/ <i>February</i>	-	55	21
Maret/ <i>March</i>	2	49	30
April/ <i>April</i>	5	51	31
Mei/ <i>May</i>	3	33	55
Juni/ <i>June</i>	-	27	21
Juli/ <i>July</i>	1	12	14
Agustus/ <i>August</i>	8	42	37
September/ <i>September</i>	21	24	39
Oktober/ <i>October</i>	8	80	86
November/ <i>November</i>	5	83	43
Desember/ <i>December</i>	5	71	58
2021	59	590	483

Lanjutan Tabel/*Continued Table* 3.1.4

Bulan <i>Month</i>	Ijin Tinggal Visa Berdiam Sementara <i>Temporary Visa Permit</i>	
	Pemberian Dokim/Kitas <i>New Visa</i>	Perpanjangan Dokim/Kitas <i>Visa Extension</i>
(1)	(5)	(6)
Januari/ <i>January</i>	11	15
Februari/ <i>February</i>	3	17
Maret/ <i>March</i>	13	10
April/ <i>April</i>	18	10
Mei/ <i>May</i>	8	8
Juni/ <i>June</i>	38	7
Juli/ <i>July</i>	17	8
Agustus/ <i>August</i>	18	10
September/ <i>September</i>	5	12
Oktober/ <i>October</i>	27	11
November/ <i>November</i>	15	7
Desember/ <i>December</i>	17	17
2021	322	132

Sumber/*Source*: Kantor Imigrasi Kelas II TPI Sampit Kabupaten Kotawaringin Timur/Immigration Class II Office of Kotawaringin Timur Regency

3.2. Ketenagakerjaan/*Employment*

**Tabel** 3.2.1 Penduduk Berumur 15 Tahun Ke Atas Menurut Jenis Kegiatan Selama Seminggu yang Lalu di Kabupaten Kotawaringin Timur, 2021  
*Population 15 Years Age and Over by Type of Activity During The Previous Week in Kotawaringin Timur Regency, 2021*

Kegiatan Utama <i>Main Activity</i>	Jenis Kelamin/ <i>Sex</i>		Jumlah <i>Total</i>
	Laki-Laki <i>Male</i>	Perempuan <i>Female</i>	
(1)	(2)	(3)	(4)
Angkatan Kerja <i>Economically Active</i>	154 328	76 066	230 394
Bekerja/ <i>Working</i>	148 128	70 394	218 522
Pengangguran Terbuka/ <i>Unemployment</i>	6 200	5 672	11 872
Bukan Angkatan Kerja <i>Economically Inactive</i>	28 476	87 199	115 675
Sekolah/ <i>Attending School</i>	...	...	26 628
Mengurus Rumah Tangga/ <i>Housekeeping</i>	....	...	73 700
Lainnya/ <i>Others</i>	...	...	15 347
<b>Jumlah/Total</b>	<b>182 804</b>	<b>163 265</b>	<b>346 069</b>

Sumber/*Source*: Survei Angkatan Kerja Nasional (SAKERNAS) BPS Kabupaten Kotawaringin Timur, Agustus / *National Labor Force Survey (SAKERNAS) BPS – Statistics of Kotawaringin Timur Regency, August*

**Tabel 3.2.2** Penduduk Penduduk Berumur 15 Tahun Ke Atas Menurut Pendidikan Tertinggi yang Ditamatkan dan Jenis Kegiatan Selama Seminggu yang Lalu di Kabupaten Kotawaringin Timur, 2021  
*Population 15 Years of Age and Over by Educational Attainment and Type of Activity During The Previous Week in Kotawaringin Timur Regency, 2021*

Pendidikan Tertinggi yang Ditamatkan <i>Educational Attainment</i>	Bekerja <i>Working</i>	Angkatan Kerja <i>Economically Active</i> Pengangguran Terbuka <i>Unemployment</i>	Jumlah <i>Total</i>	Persentase Bekerja terhadap Angkatan Kerja <i>Percentage of Working to Economically Active</i>
(1)	(2)	(3)	(4)	(5)
≤ Sekolah Dasar (SD) <i>≤ Primary School</i>	35 522	964	36 486	97,36
Sekolah Menengah Pertama <i>Junior High School</i>	96 997	3 991	100 988	96,05
Sekolah Menengah Atas <i>Senior High School</i>	61 894	6 077	67 971	91,06
Perguruan Tinggi <i>College</i>	24 109	840	24 949	96,63
Kotawaringin Timur 2021	218 522	11 872	230 394	94,85

Sumber/*Source*: Survei Angkatan Kerja Nasional (SAKERNAS) BPS Kabupaten Kotawaringin Timur, Agustus /  
*National Labor Force Survey (SAKERNAS) BPS – Statistics of Kotawaringin Timur Regency, August*

Lanjutan Tabel/Continued Table 3.2.2

Pendidikan Tertinggi yang Ditamatkan <i>Educational Attainment</i>	Bukan Angkatan Kerja	Jumlah (Angkatan Kerja + Bukan Angkatan Kerja) <i>Total</i>	Persentase Angkatan Kerja terhadap Penduduk Usia Kerja <i>Percentage of Economically Active to Working Age Population</i>
(1)	(6)		
≤ Sekolah Dasar (SD) <i>≤ Primary School</i>	14 958	51 444	70,92
Sekolah Menengah Pertama <i>Junior High School</i>	64 162	165 150	61,15
Sekolah Menengah Atas <i>Senior High School</i>	30 253	98 224	69,20
Perguruan Tinggi <i>College</i>	6 302	31 251	79,83
<b>Jumlah/Total</b>	<b>115 675</b>	<b>346 069</b>	<b>66,57</b>

Sumber/Source: Survei Angkatan Kerja Nasional (SAKERNAS) BPS Kabupaten Kotawaringin Timur, Agustus / *National Labor Force Survey (SAKERNAS) BPS – Statistics of Kotawaringin Timur Regency, August*

**Tabel** 3.2.3 Penduduk Berumur 15 Tahun Ke Atas yang Bekerja Selama Seminggu yang Lalu Menurut Status Pekerjaan Utama dan Jenis Kelamin di Kabupaten Kotawaringin Timur, 2021  
*Population 15 Years of Age Years and Over Who Worked During the Previous Week by Main Employment Status and Sex in Kotawaringin Timur Regency, 2021*

Status Pekerjaan Utama <i>Main Employment Status</i>	Jenis Kelamin/ Sex		
	Laki-Laki <i>Male</i>	Perempuan <i>Female</i>	Jumlah <i>Total</i>
(1)	(2)	(3)	(4)
Berusaha Sendiri <i>Own account worker</i>	34 284	17 689	51 973
Berusaha dibantu buruh tidak tetap/buruh tak dibayar <i>Employer assisted by temporary worker/unpaid worker</i>	14 310	7 275	21 585
Berusaha dibantu buruh tetap/buruh dibayar <i>Employer assisted by permanent worker/paid worker</i>	6 931	1 725	8 656
Buruh/Karyawan/Pegawai <i>Regular employee</i>	68 317	25 187	93 504
Pekerja Bebas Pertanian <i>Agricultural Casual employee</i>	11 610	1 672	13 282
Pekerja Bebas Non Pertanian <i>Non- Agricultural Casual employee</i>	5 079	567	5 646
Pekerja keluarga/tak dibayar <i>Family worker/unpaid worker</i>	7 597	16 279	23 876
Kotawaringin Timur	148 128	70 394	218 522

Sumber/Source: Survei Angkatan Kerja Nasional (SAKERNAS) BPS Kabupaten Kotawaringin Timur, Agustus / National Labor Force Survey (SAKERNAS) BPS— Statistics of Kotawaringin Timur Regency, August



**Tabel** 3.2.4 Penduduk Berumur 15 Tahun ke atas yang Bekerja Menurut Status Pekerjaan dan Lapangan Usaha di Kabupaten Kotawaringin Timur, 2021  
*Population 15 Years of Age and Over Who Work by Job Status and Business Field in Kotawaringin Timur Regency, 2021*

Status Pekerjaan Utama <i>Main Employment Status</i>	Kategori Lapangan Usaha <i>Industrial Origin Category</i>				Total
	Pertanian, Perkebunan Kehutanan, Perburuan & Perikanan	Industri	Jasa		
(1)	(2)	(3)	(4)	(5)	
Berusaha Sendiri <i>Own account worker</i>	21 902	5 015	25 056	51 973	
Berusaha dibantu buruh tidak tetap/buruh tak dibayar <i>Employer assisted by temporary worker/unpaid worker</i>	8 512	1 760	11 313	21 585	
Berusaha dibantu buruh tetap/buruh dibayar <i>Employer assisted by permanent worker/paid worker</i>	2 164	1 856	4 636	8 656	
Buruh/Karyawan/Pegawai <i>Regular employee</i>	22 006	17 673	53 825	93 504	
Pekerja Bebas Pertanian <i>Agricultural Casual employee</i>	13 282	-	-	13 282	
Pekerja Bebas Non Pertanian <i>Non- Agricultural Casual employee</i>	-	3 764	1 882	5 646	
Pekerja keluarga/tak dibayar <i>Family worker/unpaid worker</i>	12 593	826	10 457	23 876	
<b>Kotawaringin Timur</b>	<b>80 459</b>	<b>30 894</b>	<b>107 169</b>	<b>218 522</b>	

Catatan/ Notes : Survei Angkatan Kerja Nasional (SAKERNAS) BPS Kabupaten Kotawaringin Timur, Agustus / *National Labor Force Survey (SAKERNAS) BPS – Statistics of Kotawaringin Timur Regency, August*

**Tabel 3.2.5** Penduduk Berumur 15 Tahun Ke Atas yang Bekerja Selama Seminggu yang Lalu Menurut Jumlah Jam Kerja pada Pekerjaan Utama dan Jenis Kelamin di Kabupaten Kotawaringin Timur, 2021  
*Population 15 Years of Age and Over Who Worked During the Previous Week by Number of Working Hours on Main Industry and Sex in Kotawaringin Timur Regency, 2021*

Jam Kerja Pekerjaan Utama (jam) <i>Working Hours on Main Industry (hours)</i>	Kategori Lapangan Usaha <i>Industrial Origin Category</i>			Jumlah <i>Total</i>
	Pertanian, Perkebunan, Kehutanan, Perburuan & Perikanan	Industri	Jasa	
<b>(1)</b>	(2)	(3)	(4)	(5)
0 <sup>1</sup>	1 685	553	1 813	4 051
1 – 7	3 718	0	3 042	6 760
8 – 14	7 388	1 523	4 096	13 007
15 – 24	13 537	579	10 761	24 877
25 – 34	15 120	2 580	8 094	25 794
35+	39 011	25 659	79 363	144 033
<b>Kotawaringin Timur</b>	<b>80 459</b>	<b>30 894</b>	<b>107 169</b>	<b>218 522</b>

Keterangan/Note: <sup>1</sup> Sementara tidak bekerja/ *Temporarily out of work*

Sumber/Source: Survei Angkatan Kerja Nasional (SAKERNAS) BPS Kabupaten Kotawaringin Timur, Agustus / *National Labor Force Survey (SAKERNAS) BPS – Statistics of Kotawaringin Timur Regency, August*

**Tabel 3.2.6** Penduduk Berumur 15 Tahun Ke Atas yang Bekerja Selama Seminggu yang Lalu Menurut Jumlah Jam Kerja pada Pekerjaan Utama dan Jenis Kelamin di Kabupaten Kotawaringin Timur, 2021  
*Population 15 Years of Age and Over Who Worked During the Previous Week by Number of Working Hours on Main Industry and Sex in Kotawaringin Timur Regency, 2021*

Jam Kerja Pekerjaan Utama (jam) <i>Working Hours on Main Industry (hours)</i>	Jenis Kelamin/ Sex		
	Laki-Laki <i>Male</i>	Perempuan <i>Female</i>	Jumlah <i>Total</i>
<b>(1)</b>	(2)	(3)	(4)
0 <sup>1</sup>	1 770	2 281	4 051
1 – 7	4 736	2 736	7 472
8 – 14	7 683	6 506	14 189
15 – 24	16 621	9 041	25 662
25 – 34	19 796	7 654	27 450
35+	97 522	42 176	139 698
<b>Kotawaringin Timur</b>	<b>148 128</b>	<b>70 394</b>	<b>218 522</b>

Keterangan/Note:

Sumber/Source:

<sup>1</sup> Sementara tidak bekerja/Temporarily out of work

Survei Angkatan Kerja Nasional (SAKERNAS) BPS Kabupaten Kotawaringin Timur, Agustus / National Labor Force Survey (SAKERNAS) BPS – Statistics of Kotawaringin Timur Regency, August

**Tabel 3.2.7** Penduduk Berumur 15 Tahun Ke Atas yang Bekerja Selama Seminggu yang Lalu Menurut Jumlah Jam Kerja Seluruhnya dan Jenis Kelamin di Kabupaten Kotawaringin Timur, 2021  
*Population 15 Years of Age and Over Who Worked During the Previous Week by Total Working Hours and Sex in Kotawaringin Timur Regency, 2020*

Jam Kerja Seluruhnya (jam) <i>Total Working Hours (hours)</i>	Jenis Kelamin/ Sex		
	Laki-Laki <i>Male</i>	Perempuan <i>Female</i>	Jumlah <i>Total</i>
(1)	(2)	(3)	(4)
0 <sup>1</sup>	1 770	2 281	4 051
1 – 7	4 115	2 645	6 760
8 – 14	6 969	6 038	13 007
15 – 24	16 100	8 777	24 877
25 – 34	18 725	7 069	25 794
35+	100 449	43 584	144 033
<b>Kotawaringin Timur</b>	<b>148 128</b>	<b>70 394</b>	<b>218 522</b>

Keterangan/Note: <sup>1</sup> Sementara tidak bekerja/ *Temporarily out of work*

Sumber/Source: Survei Angkatan Kerja Nasional (SAKERNAS) BPS Kabupaten Kotawaringin Timur, Agustus / National Labor Force Survey (SAKERNAS) BPS – Statistics of Kotawaringin Timur Regency, August

**Tabel** 3.2.8 Penduduk Berumur 15 Tahun Ke Atas yang Bekerja Selama Seminggu yang Lalu Menurut Kelompok Umur dan Jenis Kelamin di Kabupaten Kotawaringin Timur, 2021  
*Population 15 Years of Age and Over Who Worked During the Previous Week by Age Group and Sex in Kotawaringin Timur Regency, 2021*

Kelompok Umur <i>Age Group</i>	Jenis Kelamin/ <i>Sex</i>		Jumlah <i>Total</i>
	Laki-Laki <i>Male</i>	Perempuan <i>Female</i>	
<b>(1)</b>	(2)	(3)	(4)
15-19	5 572	3 999	9 571
20-24	12 338	7 908	20 246
25-29	17 961	9 567	27 528
30-34	19 447	6 796	26 243
35-39	18 431	8 123	26 554
40-44	18 235	9 833	28 068
45-49	17 219	8 608	25 827
50-54	14 905	6 598	21 503
55-59	11 003	4 916	15 919
60+	13 017	4 046	17 063
<b>Kotawaringin Timur</b>	<b>148 128</b>	<b>70 394</b>	<b>218 522</b>

Sumber/Source: Survei Angkatan Kerja Nasional (SAKERNAS) BPS Kabupaten Kotawaringin Timur, Agustus / *National Labor Force Survey (SAKERNAS) BPS – Statistics of Kotawaringin Timur Regency, August*

**Tabel 3.2.9** Penduduk Berumur 15 Tahun Ke Atas yang Bekerja Selama Seminggu yang Lalu Menurut Lapangan Pekerjaan Utama dan Jenis Kelamin di Kabupaten Kotawaringin Timur, 2021  
*Population 15 Years of Age and Over Who Worked During the Previous Week by Industrial Origin Sector and Sex in Kotawaringin Timur Regency, 2021*

Kategori Lapangan Usaha <i>Industrial Origin Category</i>	Jenis Kelamin/ Sex		Jumlah <i>Total</i>
	Laki-Laki <i>Male</i>	Perempuan <i>Female</i>	
(1)	(2)	(3)	(4)
Pertanian, Perkebunan, Kehutanan, Perburuan & Perikanan	61 798	18 661	80 459
Industri	26 649	4 245	30 894
Jasa	59 681	47 488	107 169
<b>Kotawaringin Timur</b>	<b>148 128</b>	<b>68 855</b>	<b>218 522</b>

Sumber/Source: Survei Angkatan Kerja Nasional (SAKERNAS) BPS Kabupaten Kotawaringin Timur, Agustus / *National Labor Force Survey (SAKERNAS) BPS – Statistics of Kotawaringin Timur Regency, August*

**Tabel** 3.2.10 Pencari Kerja Terdaftar Menurut Tingkat Pendidikan Tertinggi yang Ditamatkan dan Jenis Kelamin di Kabupaten Kotawaringin Timur, 2021  
*Registered Job Applicants by Educational Attainment and Sex in Kotawaringin Timur Regency, 2021*

Pendidikan Tertinggi yang Ditamatkan <i>Educational Attainment</i>	Jenis Kelamin/ Sex		Jumlah <i>Total</i>
	Laki-Laki <i>Male</i>	Perempuan <i>Female</i>	
(1)	(2)	(3)	(4)
Tidak/Belum Pernah Sekolah <i>No Schooling</i>	-	-	-
Tidak/Belum Tamat SD <i>Not Yet Completed Primary School</i>	-	-	-
Sekolah Dasar <i>Primary School</i>	2	-	2
Sekolah Menengah Pertama <i>Junior High School</i>	3	1	4
Sekolah Menengah Atas <i>Senior High School</i>	557	249	806
Sekolah Menengah Kejuruan <i>Vocational Senior High School</i>	154	67	221
Diploma I/II/III/Akademi <i>Diploma I/II/III/Academy</i>	62	102	164
Universitas <i>University</i>	83	66	149
<b>Kotawaringin Timur 2021</b>	<b>861</b>	<b>485</b>	<b>1 346</b>
2020	298	242	540
2019	773	842	1 615
2018	828	940	1 768

Sumber/Source: Dinas Tenaga Kerja dan Transmigrasi Kabupaten Kotawaringin Timur/ *Regional Office of Manpower and Transmigration of Kotawaringin Timur Regency*

**Tabel 3.2.11** Pasar Kerja Tercatat Pada Kantor Dinas Tenaga Kerja Kabupaten Kotawaringin Timur, 2021  
*Vacancies Registered at Labor Regional Office of Kotawaringin Timur Regency, 2021*

Bulan <i>Month</i>	Pendaftaran <i>Registered</i>	Penempatan <i>Placed</i>	Penghapusan <i>Wiped Out</i>
(1)	(2)	(3)	(4)
Januari/ <i>January</i>	104	51	104
Februari/ <i>February</i>	26	12	26
Maret/ <i>March</i>	164	-	164
April/ <i>April</i>	53	-	53
Mei/ <i>May</i>	76	10	76
Juni/ <i>June</i>	68	5	68
Juli/ <i>July</i>	318	26	-
Agustus/ <i>August</i>	104	1	-
September/ <i>September</i>	99	10	-
Oktober/ <i>October</i>	167	4	-
November/ <i>November</i>	101	5	-
Desember/ <i>December</i>	66	7	-
<b>Kotawaringin Timur 2020</b>	<b>1 346</b>	<b>131</b>	<b>491</b>
2020	717	207	152
2019	1 615	611	386
2018	1 768	792	-

Sumber/*Source*: Dinas Tenaga Kerja dan Transmigrasi Kabupaten Kotawaringin Timur/ *Regional Office of Manpower and Transmigration of Kotawaringin Timur Regency*



**Tabel** 3.2.12 Pencari Kerja Terdaftar Menurut Jenis Pendidikan di Kabupaten Kotawaringin Timur, 2021  
*Number of Job Seekers by Educational Level in Kotawaringin Timur Regency, 2021*

Pendidikan Tertinggi yang Ditamatkan <i>Educational Attainment</i>	Belum Ditempatkan Tahun Lalu <i>Unplaced Last Year</i>	Pendaftaran Tahun Ini <i>Registered This Year</i>	Ditempatkan Tahun Ini <i>Placed This Year</i>	Dihapuskan <i>Wiped Out</i>	Belum Ditempatkan Tahun Ini <i>Unplaced This Year</i>
(1)	(2)	(3)	(4)	(5)	(6)
Tidak/Belum Pernah Sekolah <i>No Schooling</i>	-	-	-	-	-
Tidak/Belum Tamat SD <i>Not Yet Completed Primary School</i>	-	-	-	-	-
Sekolah Dasar <i>Primary School</i>	3	-	1	2	-
Sekolah Menengah Pertama <i>Junior High School</i>	1	4	5	5	-
Sekolah Menengah Atas <i>Senior High School</i>	95	806	80	339	371
Sekolah Menengah Kejuruan <i>Vocational Senior High School</i>	26	221	29	76	137
Diploma I/II/III/Akademi <i>Diploma I/II/III/Academy</i>	33	164	4	35	129
Universitas <i>University</i>	289	149	22	33	115
Kotawaringin Timur 2021	447	1 344	141	490	752
2020	5 840	529	207	44	10 392
2019	1 901	1 615	611	386	385
2018	-	1 768	792	-	976

Sumber / Source: Dinas Tenaga Kerja dan Transmigrasi Kabupaten Kotawaringin Timur / Regional Office of Manpower and Transmigration of Kotawaringin Timur Regency

**Tabel** 3.2.13 Upah Minimum Kabupaten (Rupiah) per Bulan di Kabupaten Kotawaringin Timur, 2012 - 2021  
**Table** *Monthly Minimum Regency Wages (rupiahs) in Kotawaringin Timur Regency, 2012 - 2021*

Tahun Year	Upah Minimum Kabupaten Minimum Regency Wages
(1)	(2)
2012	1 386 500
2013	1 608 340
2014	1 817 424
2015	2 008 254
2016	2 168 914
2017	2 347 849
2018	2 552 347
2019	2 757 300
2020	2 991 946
2021	2 991 946

Sumber/Source: Dinas Tenaga Kerja dan Transmigrasi Kabupaten Kotawaringin Timur/ Regional Office of Manpower and Transmigration of Kotawaringin Timur Regency

<https://kotimkab.bps.go.id>

# BAB 4

## SOSIAL & KESEJAHTERAAN RAKYAT

Social & Welfare



PERSENTASE PENDUDUK MISKIN

*The percentage of poor people*

5,91%

GARIS KEMISKINAN (RUPIAH)

*Poverty Line*

467.551



INDEKS PEMBANGUNAN MANUSIA/IPM

*Human Development Index/HDI*

71,38

<https://kotimkab.bps.go.id>

## PENJELASAN TEKNIS

## TECHNICAL NOTES

- |   |   |
|---|---|
| <p>1. Tidak/belum pernah sekolah adalah mereka yang tidak pernah atau belum pernah terdaftar dan tidak pernah atau belum pernah aktif mengikuti pendidikan di suatu jenjang pendidikan formal.</p>  | <p>1. <i>Not/never attending school is someone who has never attended or never registered in a formal education, such as primary, secondary and tertiary education.</i></p>   |
| <p>2. Masih bersekolah adalah mereka yang terdaftar dan aktif mengikuti pendidikan di suatu jenjang pendidikan formal (Paket A, B, atau C) baik pendidikan dasar, menengah maupun pendidikan tinggi, bagi mahasiswa yang sedang cuti di anggap masih sekolah.</p> | <p>2. <i>Attending school is someone who is currently attending primary, secondary or tertiary education, including package A, package B or package C. College student who postpones his/her study is considered as attending school.</i></p> |
| <p>3. Tidak bersekolah lagi adalah mereka yang pernah terdaftar dan aktif mengikuti pendidikan di suatu jenjang pendidikan formal, tetapi pada saat pencacahan tidak lagi terdaftar dan tidak aktif mengikuti pendidikan.</p>                                     | <p>3. <i>Not attending school anymore is someone who had enrolled and participated in a formal education in the past including package A, package B or package C, but currently does not attend school.</i></p>                               |

4. Tamat sekolah adalah menyelesaikan pelajaran yang ditandai dengan lulus ujian akhir pada kelas atau tingkat terakhir suatu jenjang pendidikan di sekolah negeri maupun swasta dengan mendapatkan tanda tamat belajar/ijazah. Seseorang yang belum mengikuti pelajaran pada kelas tertinggi tetapi telah mengikuti ujian akhir dan lulus dianggap tamat sekolah.
5. Dapat membaca dan menulis artinya dapat membaca dan menulis kata-kata/kalimat sederhana dengan suatu aksara tertentu.
6. Sekolah adalah lembaga pendidikan formal yang dimulai dari pendidikan dasar, menengah, dan tinggi. Pendidikan yang dicatat adalah pendidikan formal berdasar kurikulum Kementerian Pendidikan dan Kebudayaan, termasuk pendidikan yang diselenggarakan oleh pondok pesantren dengan memakai kurikulum Kementerian Pendidikan dan Kebudayaan, seperti madrasah ibtidaiyah (MI), madrasah tsanawiyah (MTs), dan madrasah aliyah (MA).
4. *Completed particular level of education is someone who has completed particular level of education in private or public school and accepting graduation certificate. Someone who has never attended the highest grade but passed the final exam is considered as completed particular level of education.*
5. *Able to read and write is the ability to read and write a simple sentence in any letter of alphabets.*
6. *School is a formal education institution starting from primary, secondary and tertiary education. The education data recorded in the survey covering data on formal education based on the curriculum set up by Ministry of Education and Culture including education carried out by muslim boarding school (pondok pesantren) implementing the Ministry of Education and Culture curriculum, such as madrasah ibtidaiyah (Islamic primary school), madrasah tsanawiyah (Islamic junior high school) and madrasah aliyah (Islamic senior high school).*

7. Madrasah ibtidaiyah adalah lembaga pendidikan berciri khas Islam pada jenjang sekolah dasar (SD). Madrasah tsanawiyah adalah lembaga pendidikan berciri khas Islam pada jenjang sekolah menengah pertama (SMP). Madrasah aliyah adalah lembaga pendidikan berciri khas Islam pada jenjang sekolah menengah atas (SMA).
  8. Rumah sakit adalah tempat pemeriksaan dan perawatan kesehatan, biasanya berada di bawah pengawasan dokter/tenaga medis.
  9. Rumah sakit bersalin/rumah bersalin adalah rumah sakit yang dilengkapi dengan fasilitas untuk melahirkan, pemeriksaan kehamilan, pemeriksaan ibu dan anak serta berada di bawah pengawasan dokter dan atau bidan senior.
  10. Pusat kesehatan masyarakat (Puskesmas) adalah unit pelayanan kesehatan milik pemerintah yang bertanggung jawab terhadap pelayanan kesehatan masyarakat untuk wilayah kecamatan. Tim puskesmas sesuai jadwal dapat melakukan kegiatan puskesmas keliling ke tempat-tempat tertentu dalam wilayah
7. *Madrasah ibtidaiyah is Islamic school at primary education. Madrasah tsanawiyah is Islamic school at lower secondary education and madrasah aliyah is Islamic school at higher secondary education*
  8. *The hospital is a place for health check, usually controlled/supervised by doctors/medical personnel.*
  9. *Maternity hospital/maternal health care center is a hospital completed with health facilities for birth delivery, pregnancy check and consultation and post-natal check, under the supervision of doctor and or senior midwives.*
  10. *Public health centre (PHC) is a health centre provided by the government that is responsible for the delivery of health services to the community at the subdistrict level. Officials in the PHC as scheduled can provide health services in their working areas in the effort of closing their services to the community through mobile PHC program.*



kerjanya, untuk mendekatkan pelayanan dengan masyarakat.

11. Puskesmas pembantu (Pustu) yaitu unit pelayanan kesehatan masyarakat yang membantu kegiatan puskesmas di sebagian dari wilayah kerja. Pada beberapa daerah balai pengobatan telah berubah fungsi menjadi pustu walaupun papan nama masih tertulis balai pengobatan.
11. *Subsidiary public health centre is a health facility that assist the public health centre in its part of working area. In several regions, health check points (balai pengobatan) has changes their status into subsidiary public health centre, although their sign written in the board remains unchanged.*
12. Apotik adalah tempat penjualan obat yang mempunyai izin operasi dari Kementerian Kesehatan, u.p Badan POM, di bawah pengawasan apoteker.
12. *Pharmacy is a place of selling medicines having permit operation from the Ministry of Health, through The National Agency of Drug and Food Control, under the control of pharmacist.*
13. Jumlah pemeluk agama/kepercayaan merupakan data yang bersumber dari Kantor Wilayah Kementerian Agama Provinsi Kalimantan Tengah. Kantor Wilayah Kementerian Agama Provinsi Kalimantan Tengah memperoleh data dari Kantor Kementerian Agama kabupaten/kota di Kalimantan Tengah. Kantor Kementerian Kabupaten/Kota memperoleh data melalui Kantor Urusan Agama setiap kecamatan. Kantor Urusan Agama Kecamatan memperoleh data
13. *The population by religion was sourced from the Ministry of Religious Office of Kalimantan Tengah Province. Ministry of Religious Office of Kalimantan Tengah obtained data from the Ministry of Religious Office of Regency/Municipality in Kalimantan Tengah Province. Ministry of Religious Office of Regency/Municipality obtained data from every Religious Affairs Office of each sub-district. Subsditricit Religious Affairs Office obtained data from the villages/kelurahan. The data*

dari kelurahan-kelurahan. Data yang berasal dari kelurahan diperoleh dengan registrasi penduduk.

*was derived by registration of residents.*

14. Jumlah tindak pidana menggambarkan jumlah kasus tindak pidana yang terjadi pada kurun waktu tertentu.
15. Bencana alam adalah bencana yang diakibatkan oleh peristiwa atau serangkaian peristiwa yang disebabkan oleh alam, antara lain berupa gempa bumi, tsunami, gunung meletus, banjir, kekeringan, angin topan dan tanah longsor (UU No. 24 tahun 2007).
14. *Crime total refers to the number of criminal cases occurring during a given period.*
15. *Natural disaster is disaster that is caused by a natural occurrence or a series of natural occurrences that includes earthquake, tsunami, volcanic eruption, flood, drought, cyclone and landslide (Law No. 24 of 2007).*



## ULASAN

## DESCRIPTION

## Pendidikan

Menurut data Susenas tahun 2021 yang diselenggarakan oleh BPS Kabupaten Kotawaringin Timur, persentase penduduk berusia 7 sampai dengan 24 tahun yang tidak atau belum pernah sekolah sebesar 0,39 persen. Adapun jika dilihat dari jenis kelamin nya, angka tidak atau belum pernah bersekolah penduduk usia 7-24 tahun adalah perempuan dengan kelompok usia 19-24 tahun. Hal ini menunjukkan bahwa tingkat partisipasi sekolah perempuan cenderung rendah dari laki-laki.

Masih menurut survei yang sama, angka tidak bersekolah lagi untuk penduduk perempuan paling besar terdapat pada kelompok umur 19 sampai dengan 24 tahun. Nilainya cukup tinggi yaitu 70,86persen.

Hal ini sejalan dengan APM atau Angka Partisipasi Murni dan APK atau Angka Partisipasi Kasar Kabupaten Kotawaringin Timur tahun 2020 yang cenderung mengalami peningkatan, semakin tinggi pendidikan semakin rendah partisipasi penduduk bersekolahnya. Tercatat APM untuk level pendidikan SMA sederajat hanya 47,54 persen. Angka ini

*Education*

*According to Susenas data for 2021 organized by BPS Kotawaringin Timur, the percentage of the population aged 7 to 24 years who do not or have never attended school is 0.39 percent. In terms of gender, the number who have not or have never attended school, the population aged 7-24 years are women in the 19-24 year age group. This shows that the school participation rate of women tends to be lower than that of men.*

*Still according to the same survey, the highest number of women who are no longer in school is in the 19 to 24 year age group. The value is quite high, namely 70.86 percent.*

*This is in line with the NER or Pure Participation Rate and GER or Gross Enrollment Rate of East Kotawaringin Regency in 2020 which tends to increase, the higher the education, the lower the participation of the population in school. The NER for high school education is only 47.54 percent. This figure shows that less than half of the population of normal high school age or 15-18 years old are*

menunjukkan bahwa kurang dari setengah penduduk usia normal SMA atau 15-18 tahun yang masih bersekolah SMA sederajat.

Selanjutnya tentang jumlah sarana pendidikan, jumlah sekolah untuk semua jenjang pendidikan terbilang masih sama dengan tahun sebelumnya. Fasilitas pendidikan yang ada saat ini berada dibawah koordinasi Dinas Pendidikan untuk Taman Kanak-Kanak, Sekolah Dasar, Sekolah Menengah Pertama, Sekolah Menengah Atas, Sekolah Menengah Kejuruan dan Sekolah Luar Biasa. Sedangkan untuk sekolah Islam, berada dibawah koordinasi Kementerian Agama yaitu Raudhatul Arafah, Madrasah Ibtidaiyah, Madrasah Tsanawiyah, dan Madrasah Aliyah. Adapun saat ini Kementerian agama juga menjadi pengawas adanya sekolah Pondok Pesantren baik yang pelajaran formal maupun non formal.

Semakin tinggi jenjang pendidikan, jumlah fasilitas pendidikannya juga semakin berkurang, begitu pula dengan jumlah murid dan gurunya. Hal ini menunjukkan masih belum merata nya kesempatan pendidikan untuk semua penduduk. Dari 17 kecamatan di Kabupaten Kotawaringin Timur, tercatat hanya 13 kecamatan yang memiliki fasilitas pendidikan sampai tingkat SMA sederajat.

*still attending high school or equivalent.*

*Furthermore, regarding the number of educational facilities, the number of schools for all levels of education is still the same as the previous year. The current educational facilities are under the coordination of the Education Office for Kindergarten, Elementary School, Junior High School, Middle School, Senior High School, Vocational High School and Special School. As for Islamic schools, they are under the coordination of the Ministry of Religion, namely Raudhatul Arafah, Madrasah Ibtidaiyah, Madrasah Tsanawiyah, and Madrasah Aliyah. Currently, the Ministry of Religion is also the supervisor of the existence of Islamic Boarding Schools, both formal and non-formal lessons.*

*The higher the level of education, the number of educational facilities also decreases, as well as the number of students and teachers. This shows that education opportunities are still unequal for all residents. Of the 17 sub-districts in East Kotawaringin Regency, only 13 sub-districts have educational facilities up to the high school level equivalent.*

Adapun untuk pendidikan bagi anak berkebutuhan khusus, menurut data Dinas Pendidikan Kabupaten Kotawaringin Timur terdapat 5 SDLB (Sekolah Dasar Luar Biasa). Namun fasilitas pendidikan ini baru tersedia di wilayah perkotaan tepatnya di Kecamatan Baamang, Mentawa Baru Ketapang dan Parenggean.

*As for education for children with special needs, according to data from the East Kotawaringin District Education Office, there are 5 SDLB (Extraordinary Elementary Schools). However, these educational facilities are only available in urban areas, precisely in the Districts of Baamang, Mentawa Baru, Ketapang and Parenggean.*

Ketersediaan fasilitas olahraga menjadi salah satu indikator penilaian keberhasilan pembangunan di suatu daerah. Menurut data Dinas Pemuda dan Olahraga Kabupaten Kotawaringin Timur jumlah fasilitas olahraga tahun 2021 sebanyak 295 unit. Jumlah ini terdiri dari bangunan fisik berupa lapangan, gedung serbaguna, kolam renang, sangar senam sampai dengan taman bermain.

*The availability of sports facilities is one of the indicators for assessing the success of development in an area. According to data from the Youth and Sports Office of East Kotawaringin Regency, the number of sports facilities in 2021 will be 295 units. This number consists of physical buildings in the form of fields, multipurpose buildings, swimming pools, gymnastics studios to playgrounds.*

Terhitung sejak 2020, beberapa fasilitas olahraga yang berskala kecil seperti lapangan tenis meja tidak lagi masuk dalam kategori aset fasilitas olahraga dengan alasan mudah mengalami kerusakan dan tidak bertahan lama.

*As of 2020, several small-scale sports facilities such as table tennis courts are no longer included in the sports facility asset category on the grounds that they are easily damaged and do not last long.*

## Kesehatan

## Health

Menurut Dinas Kesehatan Kabupaten Kotawaringin Timur, tercatat pada tahun 2021 jumlah desa/ kelurahan fasilitas kesehatan

*According to the Kotawaringin Timur District Health Office, it was recorded that in 2021 the number of villages/kelurahan with health*

cenderung meningkat. Jumlah rumah sakit sebanyak 3 unit, puskesmas 21 unit, posyandu 312 unit.

Sedangkan untuk tenaga kesehatan, Dinas Kesehatan Kabupaten Kotawaringin Timur mencatat jumlahnya mengalami peningkatan dibanding tahun sebelumnya. Pada tahun 2021 tercatat 35 dokter spesialis, 97 dokter umu, dan 20 dokter gigi.

Menurut Dinas Kesehatan, masih terdapat Bayi Berat Badan Lahir Rendah (BBLR) yakni sebanyak 112 bayi di tahun 2021. Sedangkan bayi yang menderita gizi buruk di Kabupaten Kotawaringin Timur terdapat sebanyak 12 bayi.

#### Keluarga Berencana / KB

Data tentang KB bersumber dari Dinas Pemberdayaan Perempuan Perlindungan Anak Pengendalian Penduduk dan Keluarga Berencana atau DP3AKB Kabupaten Kotawaringin Timur. Menurut dinas tersebut, pada tahun 2021 masih terus dilakukan penyuluhan kesehatan reproduksi, dan penyuluhan KB. Targetnya adalah pelajar atau remaja usia 15-24 tahun. Penyuluhan lain yang dilakukan adalah untuk pencegahan penyebaran

*facilities tends to increase. There are 3 hospitals, 21 puskesmas, 312 posyandu.*

*As for health workers, the East Kotawaringin District Health Office noted that the number had increased compared to the previous year. In 2021 there will be 35 specialist doctors, 97 general practitioners, and 20 dentists.*

*According to the Health Office, there are still 112 Low Birth Weight Babies (LBW) in 2021. Meanwhile, there are 12 babies suffering from malnutrition in East Kotawaringin Regency.*

#### Family Planning / KB

*Data on family planning comes from the Office of Women's Empowerment, Child Protection, Population Control and Family Planning or DP3AKB East Kotawaringin Regency. According to the agency, in 2021 reproductive health and family planning counseling will continue to be carried out. The target is students or teenagers aged 15-24 years. Other counseling carried out is to prevent the spread of HIV/AIDS as one of the deadliest diseases today.*

HIV/AIDS sebagai salah satu penyakit paling mematikan saat ini.

Dinas DP3AKB juga mengumpulkan data mengenai peserta KB Aktif menurut jenis KB yang digunakan. Data tahun 2021 menunjukkan jenis KB yang paling banyak digunakan oleh Pasangan Usia Subur/PUS di Kabupaten Kotawaringin Timur adalah suntikan/ Injection. Sedangkan untuk jumlah fasilitas KB seperti Klinik/ KKB dan Pos Pelayanan / PPKB Desa jumlahnya pada tahun 2021 sebanyak 202 unit dan 186 pos. PPKB adalah masyarakat yang ditunjuk untuk menjadi penyuluh KB disuatu desa.

Selain data KB, DP3AKB juga mengumpulkan data tentang kekerasan terhadap anak dan perempuan. Tercatat pada tahun 2021 terdapat 26 korban kekerasan dengan kasus terbanyak adalah kekerasan seksual. Dengan umur korban kekerasan paling banyak dialami usia 13 hingga 17 tahun.

## Agama

Data yang bersumber dari Kementerian Agama Kabupaten Kotawaringin Timur atau Kemenag menunjukkan bahwa mayoritas penduduk beragama Islam. Adapun jumlah rumah ibadah Masjid

*The DP3AKB Office also collects data on active family planning participants according to the type of family planning used. The data for 2021 shows that the type of family planning used by most fertile couples in East Kotawaringin Regency is injection. As for the number of family planning facilities such as Clinics/KKB and Service Posts/Village PPKB, the number in 2021 is 202 units and 186 posts. PPKB is a community appointed to be a family planning instructor in a village.*

*In addition to family planning data, DP3AKB also collects data on violence against children and women. It was recorded that in 2021 there were 26 victims of violence with the most cases being sexual violence. With the age of victims of violence, most experienced by the age of 13 to 17 years.*

## Religion

*Data sourced from the Ministry of Religion of East Kotawaringin Regency or the Ministry of Religion shows that the majority of the population is Muslim. The number of houses of worship for mosques is 422*



sebanyak 422 dan 464 mushola. Sedangkan data tentang jumlah calon jamaah haji, pada tahun 2021 sebanyak 168 jamaah haji akan diberangkatkan.

Masih menurut Kemenag, data tentang perkumpulan keagamaan di Kabupaten Kotawaringin Timur **terdiri atas majelis ta'lim pada 2021** tercatat sebanyak 172.

*and 464 prayer rooms. While data on the number of prospective pilgrims, in 2021 as many as 168 pilgrims will depart.*

*According to the Ministry of Religion, data on religious associations in East Kotawaringin Regency consisting of ta'lim assemblies in 2021 were recorded at 172.*

## Kriminalitas

Menurut POLRES Kabupaten Kotawaringin Timur, tindak pidana yang terjadi pada periode 2020-2021 mengalami penurunan. Jumlah tindak pidana pada tahun 2020 sebanyak 335 kejadian dibandingkan kejadian tindak pidana tahun sebelumnya 351 kasus. Jumlah kasus tindak pidana yang telah diselesaikan ada sebanyak 311 kasus. Angka Resiko Penduduk Terkena Tindak Pidana relative menurun. Sedangkan selang waktu terjadinya tindak pidana tahun 2020 adalah 26 Jam 08 menit 57 detik. Angka ini menunjukkan bahwa terjadi penurunan resiko seseorang terkena tindak kejahatan di Kabupaten Kotawaringin Timur jika dibandingkan dengan tahun sebelumnya.

## Criminality

*According to the East Kotawaringin District POLRES, criminal acts that occurred in the 2020-2021 period have decreased. The number of criminal acts in 2020 was 335 cases compared to the previous year's 351 cases. The number of criminal cases that have been resolved is 311 cases. The Risk Rate for the Population Affected by Crime is relatively decreasing. While the time interval for the occurrence of criminal acts in 2020 is 26 hours 08 minutes 57 seconds. This figure shows that there is a decrease in the risk of a person being exposed to crime in Kotawaringin Timur Regency when compared to the previous year.*

## Kemiskinan

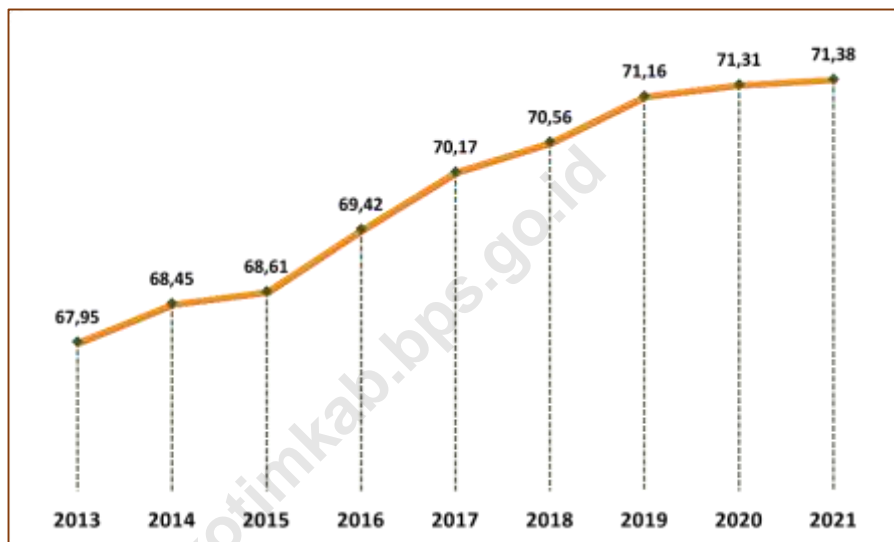
BPS menghitung kemiskinan dengan melakukan pendekatan berbeda untuk mengetahui kualitas kehidupan masyarakat Kotawaringin Timur yang dihimpun dalam Indeks Pembangunan Manusia/IPM. IPM Kotawaringin Timur mengalami peningkatan pada tahun 2021 yaitu sebesar 71,38. Angka ini menunjukkan bahwa IPM Kabupaten Kotawaringin Timur telah memasuki kategori IPM tinggi. Sedangkan untuk indikator kemiskinan lain seperti Garis Kemiskinan dan persentase penduduk miskin pada tahun 2021 angkanya sebesar Rp. 467.551 rupiah dan 5,91 persen. Jumlah penduduk miskin pada tahun 2021 secara garis besar mengalami peningkatan bila dibandingkan dengan tahun 2020. Dimana sebanyak 27,06 ribu penduduk di Kabupaten Kotawaringin Timur dikategorikan sebagai penduduk miskin.

## Poverty

*BPS calculates poverty by taking a different approach to determine the quality of life of the people of East Kotawaringin which is compiled in the Human Development Index/HDI. The HDI of East Kotawaringin will increase in 2021, which is 71.38. This figure shows that the HDI of East Kotawaringin Regency has entered the high HDI category. As for other poverty indicators such as the Poverty Line and the percentage of poor people in 2021 the figure is Rp. 467,551 rupiah and 5.91 percent. The number of poor people in 2021 in general has increased when compared to 2020. Where as many as 27.06 thousand residents in East Kotawaringin Regency are categorized as poor people.*

<https://kotimkab.bps.go.id>

**Gambar** 4. Indeks Pembangunan Manusia Kabupaten Kotawaringin Timur, 2013-2021  
*Picture* 4. Human Development Index/ HDI in Kotawaringin Timur Regency, 2013-2021



<https://kotimkab.bps.go.id>

4.1. Pendidikan/*Education*

**Tabel 4.1.1** Jumlah Sekolah, Guru, dan Murid Taman Kanak-Kanak (TK) di Bawah Kementerian Pendidikan, Kebudayaan, Riset, dan Teknologi Menurut Kecamatan di Kabupaten Kotawaringin Timur, 2020/2021 dan 2021/2022

*Number of Schools, Teachers, and Pupils in Kindergarten Under The Ministry of Education, Culture, Research, and Technology by Sub District in Kotawaringin Timur Regency, 2020/2021 and 2021/2022*

Kecamatan <i>Subdistrict</i>	Sekolah / <i>Schools</i>					
	Negri / <i>Public</i>		Swasta / <i>Private</i>		Jumlah / <i>Total</i>	
	2020/ 2021	2021/ 2022	2020/ 2021	2021/ 2022	2020/ 2021	2021/ 2022
(1)	(2)	(3)	(4)	(5)	(6)	(7)
Mentaya Hilir Selatan	-	-	15	15	15	15
Teluk Sampit	-	-	6	6	6	6
Pulau Hanaut	-	-	8	9	8	9
Mentawa Baru Ketapang	1	1	46	45	47	46
Seranau	-	-	3	2	3	2
Mentaya Hilir Utara	-	-	11	11	11	11
Kota Besi	1	1	10	9	11	10
Telawang	1	1	9	9	10	10
Baamang	-	-	24	26	24	26
Cempaga	-	-	13	15	13	15
Cempaga Hulu	-	-	12	13	12	13
Parenggean	1	1	29	29	30	30
Tualan Hulu	-	-	12	13	12	13
Mentaya Hulu	-	-	18	19	18	19
Bukit Santuai	-	-	9	9	9	9
Antang Kalang	-	-	8	7	8	7
Telaga Antang	-	-	13	13	13	13
<b>Kotawaringin Timur</b>	<b>4</b>	<b>4</b>	<b>246</b>	<b>250</b>	<b>250</b>	<b>254</b>

<https://kotimkab.bps.go.id>

Lanjutan Tabel/*Continued Table* 4.1.1

Kecamatan <i>Subdistrict</i>	Guru / Teachers					
	Negri / <i>Public</i>		Swasta / <i>Private</i>		Jumlah / <i>Total</i>	
	2020/ 2021	2021/ 2022	2020/ 2021	2021/ 2022	2020/ 2021	2021/ 2022
(1)	(2)	(3)	(4)	(5)	(6)	(7)
Mentaya Hillir Selatan	-	-	50	45	50	45
Teluk Sampit	-	-	16	15	16	15
Pulau Hanaut	-	-	21	21	21	21
Mentawa Baru Ketapang	13	10	213	192	226	202
Seranau	-	-	8	5	8	5
Mentaya Hillir Utara	-	-	43	42	43	42
Kota Besi	6	6	21	22	27	28
Telawang	5	4	32	30	37	34
Baamang	-	-	93	102	93	102
Cempaga	-	-	46	43	46	43
Cempaga Hulu	-	-	42	48	42	48
Parenggean	9	10	95	96	104	106
Tualan Hulu	-	-	30	36	30	36
Mentaya Hulu	-	-	40	41	40	41
Bukit Santuai	-	-	22	20	22	20
Antang Kalang	-	-	23	22	23	22
Telaga Antang	-	-	49	50	49	50
Kotawaringin Timur	33	30	844	830	877	860



Lanjutan Tabel/Continued Table 4.1.1

Kecamatan Subdistrict	Murid / Students					
	Negri / Public		Swasta / Private		Jumlah / Total	
	2020/ 2021	2021/ 2022	2020/ 2021	2021/ 2022	2020/ 2021	2021/ 2022
(1)	(14)	(15)	(16)	(17)	(18)	(19)
Mentaya Hilir Selatan	-	-	447	420	447	420
Teluk Sampit	-	-	148	113	148	113
Pulau Hanaut	-	-	185	216	185	216
Mentawa Baru Ketapang	52	77	1 968	1 803	2 020	1 880
Seranau	-	-	58	42	58	42
Mentaya Hilir Utara	-	-	537	550	537	550
Kota Besi	79	64	166	153	245	217
Telawang	54	43	796	695	850	738
Baamang	-	-	745	924	745	924
Cempaga	-	-	526	502	526	502
Cempaga Hulu	-	-	690	737	690	737
Parenggean	71	88	1 120	1 139	1 191	1 227
Tualan Hulu	-	-	488	415	488	415
Mentaya Hulu	-	-	686	644	686	644
Bukit Santuai	-	-	340	305	340	305
Antang Kalang	-	-	378	345	378	345
Telaga Antang	-	-	625	674	625	674
<b>Kotawaringin Timur</b>	<b>256</b>	<b>272</b>	<b>9 903</b>	<b>9 677</b>	<b>10 159</b>	<b>9 949</b>

Catatan/Note: <sup>1</sup> Jumlah guru termasuk kepala sekolah dan guru/The total of teachers including headmaster and teacher

Sumber/Source: Kementerian Pendidikan, Kebudayaan, Riset, dan Teknologi, Sistem Data Pokok Pendidikan, data semester ganjil/Ministry of Educations, Culture, Research, and Technology, Basic Education Data System, odd semester

**Tabel 4.1.2** Jumlah Sekolah, Guru, dan Murid Raudatul Athfal (RA) di Bawah Kementerian Agama Menurut Kecamatan di Kabupaten Kotawaringin Timur, 2020/2021 dan 2021/2022

*Number of Schools, Teachers, and Pupils in Raudatul Athfal (RA) Under The Ministry of Religious Affairs by Subdistrict in Kotawaringin Timur Regency, 2020/2021 and 2021/2022*

Kecamatan <i>Subdistrict</i>	2021/2022					
	Sekolah/Schools		Guru / Teachers		Murid / Students	
	Negri / <i>Public</i>	Swasta / <i>Private</i>	Negri / <i>Public</i>	Swasta / <i>Private</i>	Negri / <i>Public</i>	Swasta / <i>Private</i>
(1)	(14)	(15)	(16)	(17)	(18)	(19)
Mentaya Hilir Selatan	-	1	-	27	-	4
Teluk Sampit	-	-	-	-	-	-
Pulau Hanaut	-	1	-	28	-	4
Mentawa Baru Ketapang	-	6	-	523	-	52
Seranau	-	-	-	-	-	-
Mentaya Hilir Utara	-	-	-	-	-	-
Kota Besi	-	1	-	73	-	6
Telawang	-	-	-	-	-	0
Baamang	-	4	-	121	-	18
Cempaga	-	-	-	-	-	-
Cempaga Hulu	-	-	-	-	-	-
Parenggean	-	-	-	-	-	-
Tualan Hulu	-	-	-	-	-	-
Mentaya Hulu	-	1	-	45	-	3
Bukit Santuai	-	-	-	-	-	-
Antang Kalang	-	-	-	-	-	-
Telaga Antang	-	-	-	-	-	-
<b>Kotawaringin Timur</b>	-	<b>14</b>	-	<b>817</b>	-	<b>87</b>

Sumber/Source: Kementerian Agama/Ministry of Religious Affairs

**Tabel** 4.1.3 Jumlah Sekolah, Guru<sup>1</sup>, dan Murid Sekolah Dasar (SD) di Bawah Kementerian Pendidikan, Kebudayaan, Riset, dan teknologi Menurut Kecamatan di Kabupaten Kotawaringin Timur, 2020/2021 dan 2020/2021

*Number of Schools, Teachers<sup>1</sup>, and Pupils in Primary Schools Under The Ministry of Education, Culture, Research, and Technology by Subdistrict in Kotawaringin Timur Regency, 2020/2021 and 2020/2021*

Kecamatan Subdistrict	Sekolah / Schools					
	Negri / Public		Swasta / Private		Jumlah / Total	
	2020/ 2021	2021/ 2022	2020/ 2021	2021/ 2022	2020/ 2021	2021/ 2022
(1)	(2)	(3)	(4)	(5)	(6)	(7)
Mentaya Hilir Selatan	22	22	1	1	23	23
Teluk Sampit	10	10	-	-	10	10
Pulau Hanaut	19	19	-	-	19	19
Mentawa Baru Ketapang	34	34	9	10	43	44
Seranau	12	12	1	1	13	13
Mentaya Hilir Utara	13	13	2	2	15	15
Kota Besi	20	20	1	1	21	21
Telawang	15	15	4	4	19	19
Baamang	21	21	2	2	23	23
Cempaga	21	21	2	2	23	23
Cempaga Hulu	20	20	4	4	24	24
Parenggean	21	21	2	2	23	23
Tualan Hulu	11	11	6	6	17	17
Mentaya Hulu	22	22	12	12	34	34
Bukit Santuai	14	14	4	4	18	18
Antang Kalang	18	18	4	4	22	22
Telaga Antang	18	18	3	3	21	21
<b>Kotawaringin Timur</b>	<b>311</b>	<b>311</b>	<b>57</b>	<b>58</b>	<b>368</b>	<b>369</b>

Lanjutan Tabel/*Continued Table* 4.1.3

Kecamatan <i>Subdistrict</i>	Guru <sup>1</sup> / <i>Teachers<sup>1</sup></i>					
	Negri / <i>Public</i>		Swasta / <i>Private</i>		Jumlah / <i>Total</i>	
	2020/ 2021	2021/ 2022	2020/ 2021	2021/ 2022	2020/ 2021	2021/ 2022
(1)	(8)	(9)	(10)	(11)	(12)	(13)
Mentaya Hilir Selatan	175	178	17	16	192	194
Teluk Sampit	99	94	-	-	99	94
Pulau Hanaut	155	155	-	-	155	155
Mentawa Baru Ketapang	509	485	145	158	654	643
Seranau	95	93	5	3	100	96
Mentaya Hilir Utara	117	121	37	39	154	160
Kota Besi	177	173	7	6	184	179
Telawang	128	132	65	62	193	194
Baamang	302	286	16	17	318	303
Cempaga	189	181	25	20	214	201
Cempaga Hulu	172	179	51	41	223	220
Parenggean	233	227	19	28	252	255
Tualan Hulu	80	85	65	61	145	146
Mentaya Hulu	192	187	106	105	298	292
Bukit Santuai	83	90	45	44	128	134
Antang Kalang	116	148	42	43	158	191
Telaga Antang	149	153	30	24	179	177
Kotawaringin Timur	2 971	2 967	675	667	3 646	3 634

Lanjutan Tabel/Continued Table 4.1.3

Kecamatan Subdistrict	Murid / Students					
	Negri / Public		Swasta / Private		Jumlah / Total	
	2020/ 2021	2021/ 2022	2020/ 2021	2021/ 2022	2020/ 2021	2021/ 2022
(1)	(14)	(15)	(16)	(17)	(18)	(19)
Mentaya Hilir Selatan	1 829	1 722	289	275	2 118	1 997
Teluk Sampit	1 178	1 194	-	-	1 178	1 194
Pulau Hanaut	1 548	1 522	-	-	1 548	1 522
Mentawa Baru Ketapang	9 648	9 124	2 756	2 886	12 404	12 010
Seranau	1 029	991	16	17	1 045	1 008
Mentaya Hilir Utara	2 053	1 973	887	863	2 940	2 836
Kota Besi	2 044	1 988	107	99	2 151	2 087
Telawang	2 012	2 019	1 814	1 863	3 826	3 882
Baamang	5 049	4 849	108	106	5 157	4 955
Cempaga	2 120	2 002	467	401	2 587	2 403
Cempaga Hulu	2 342	2 231	1 161	1 028	3 503	3 259
Parenggean	3 320	3 331	545	588	3 865	3 919
Tualan Hulu	497	499	991	935	1 488	1 434
Mentaya Hulu	1 838	1 813	1 897	1 840	3 735	3 653
Bukit Santuai	785	759	835	814	1 620	1 573
Antang Kalang	1 544	1 552	821	781	2 365	2 333
Telaga Antang	2 178	2 140	441	429	2 619	2 569
<b>Kotawaringin Timur</b>	<b>41 014</b>	<b>39 709</b>	<b>13 135</b>	<b>12 925</b>	<b>54 149</b>	<b>52 634</b>

Catatan/ Note: <sup>1</sup> Jumlah guru termasuk kepala sekolah dan guru/The total of teachers including headmaster and teacher

Sumber/ Source: Kementerian Pendidikan, Kebudayaan, Riset, dan Teknologi, Sistem Data Pokok Pendidikan, data semester ganjil/ Ministry of Educations, Culture, Research, and Technology, Basic Education Data System, odd semester

**Tabel 4.1.4** Jumlah Sekolah, Guru, dan Murid Madrasah Ibtidaiyah (MI) di Bawah Kementerian Agama Menurut Kecamatan di Kabupaten Kotawaringin Timur, 2020/2021 dan 2021/2022

*Number of Schools, Teachers, and Pupils in Madrasah Ibtidaiyah (MI) Under The Ministry of Religious Affairs by Subdistrict in Kotawaringin Timur Regency, 2020/2021 and 2021/2022*

Kecamatan Subdistrict	Sekolah / Schools					
	Negri / Public		Swasta / Private		Jumlah / Total	
	2020/ 2021	2021/ 2022	2020/ 2021	2021/ 2022	2020/ 2021	2021/ 2022
(1)	(2)	(3)	(4)	(5)	(6)	(7)
Mentaya Hilir Selatan	-	-	5	5	5	5
Teluk Sampit	-	-	1	1	1	1
Pulau Hanaut	-	-	5	5	5	5
Mentawa Baru Ketapang	1	1	3	4	4	5
Seranau	-	-	1	1	1	1
Mentaya Hilir Utara	-	-	2	2	2	2
Kota Besi	-	-	-	-	-	-
Telawang	-	-	-	-	-	-
Baamang	-	-	2	3	2	3
Cempaga	1	1	2	2	3	3
Cempaga Hulu	-	-	2	2	2	2
Parenggean	-	-	1	1	1	1
Tualan Hulu	-	-	-	-	-	-
Mentaya Hulu	-	-	2	2	2	2
Bukit Santuai	-	-	-	-	-	-
Antang Kalang	-	-	2	-	2	-
Telaga Antang	-	-	-	-	-	-
<b>Kotawaringin Timur</b>	<b>2</b>	<b>2</b>	<b>28</b>	<b>28</b>	<b>30</b>	<b>30</b>

Lanjutan Tabel/Continued Table 4.1.4

Kecamatan Subdistrict	Guru / Teachers					
	Negri / Public		Swasta / Private		Jumlah / Total	
	2020/ 2021	2021/ 2022	2020/ 2021	2021/ 2022	2020/ 2021	2021/ 2022
(1)	(8)	(9)	(10)	(11)	(12)	(13)
Mentaya Hilir Selatan	-	-	30	40	30	40
Teluk Sampit	-	-	5	10	5	10
Pulau Hanaut	-	-	23	26	23	26
Mentawa Baru Ketapang	29	30	28	41	57	71
Seranau	-	-	7	7	7	7
Mentaya Hilir Utara	-	-	15	11	15	11
Kota Besi	-	-	-	-	-	-
Telawang	-	-	-	-	-	-
Baamang	-	-	20	34	20	34
Cempaga	20	20	15	15	35	35
Cempaga Hulu	-	-	20	25	20	25
Parenggean	-	-	11	14	11	14
Tualan Hulu	-	-	-	-	-	-
Mentaya Hulu	-	-	12	15	12	15
Bukit Santuai	-	-	-	-	-	-
Antang Kalang	-	-	-	-	-	-
Telaga Antang	-	-	-	-	-	-
Kotawaringin Timur	49	50	186	238	235	288

Lanjutan Tabel/*Continued Table* 4.1.4

Kecamatan <i>Subdistrict</i>	Murid / <i>Students</i>					
	Negri / <i>Public</i>		Swasta / <i>Private</i>		Jumlah / <i>Total</i>	
	2020/ 2021	2021/ 2022	2020/ 2021	2021/ 2022	2020/ 2021	2021/ 2022
(1)	(14)	(15)	(16)	(17)	(18)	(19)
Mentaya Hilir Selatan	-	-	403	408	403	408
Teluk Sampit	-	-	108	103	108	103
Pulau Hanaut	-	-	222	214	222	214
Mentawa Baru Ketapang	674	684	434	487	1 108	1 171
Seranau	-	-	71	61	71	61
Mentaya Hilir Utara	-	-	136	137	136	137
Kota Besi	-	-	-	-	-	-
Telawang	-	-	-	-	-	-
Baamang	-	-	436	471	436	471
Cempaga	297	314	191	192	488	506
Cempaga Hulu	-	-	253	372	253	372
Parenggean	-	-	300	307	300	307
Tualan Hulu	-	-	-	-	-	-
Mentaya Hulu	-	-	195	185	195	185
Bukit Santuai	-	-	-	-	-	-
Antang Kalang	-	-	-	-	-	-
Telaga Antang	-	-	-	-	-	-
<b>Kotawaringin Timur</b>	<b>971</b>	<b>998</b>	<b>2 749</b>	<b>2 937</b>	<b>3 720</b>	<b>3 935</b>

Sumber/*Source*: Kementerian Agama/Ministry of Religious Affairs



**Tabel 4.1.5** Jumlah Sekolah, Guru<sup>1</sup>, dan Murid Sekolah Menengah Pertama (SMP) di Bawah Kementerian Pendidikan dan Kebudayaan Menurut Kecamatan di Kabupaten Kotawaringin Timur, 2020/2021 dan 2021/2022  
*Number of Schools, Teachers<sup>1</sup>, and Pupils in Junior High Schools Under The Ministry of Education and Culture by Subdistrict in Kotawaringin Timur Regency, 2020/2021 and 2021/2022*

Kecamatan Subdistrict	Sekolah / Schools					
	Negri / Public		Swasta / Private		Jumlah / Total	
	2020/ 2021	2021/ 2022	2020/ 2021	2021/ 2022	2020/ 2021	2021/ 2022
(1)	(2)	(3)	(4)	(5)	(6)	(7)
Mentaya Hilir Selatan	3	3	1	1	4	4
Teluk Sampit	4	4	-	-	4	4
Pulau Hanaut	6	6	-	-	6	6
Mentawa Baru Ketapang	6	6	8	8	14	14
Seranau	4	4	1	1	5	5
Mentaya Hilir Utara	3	3	2	2	5	5
Kota Besi	5	5	1	1	6	6
Telawang	4	4	3	4	7	8
Baamang	5	5	3	3	8	8
Cempaga	4	4	-	-	4	4
Cempaga Hulu	5	5	2	2	7	7
Parenggean	8	8	1	1	9	9
Tualan Hulu	2	2	1	1	3	3
Mentaya Hulu	5	5	4	4	9	9
Bukit Santuai	2	2	2	2	4	4
Antang Kalang	7	7	-	-	7	7
Telaga Antang	4	4	1	2	5	6
<b>Kotawaringin Timur</b>	<b>77</b>	<b>77</b>	<b>30</b>	<b>32</b>	<b>107</b>	<b>109</b>

Lanjutan Tabel/*Continued Table* 4.1.5

Kecamatan <i>Subdistrict</i>	Guru <sup>1</sup> / <i>Teachers<sup>1</sup></i>					
	Negri / <i>Public</i>		Swasta / <i>Private</i>		Jumlah / <i>Total</i>	
	2020/ 2021	2021/ 2022	2020/ 2021	2021/ 2022	2020/ 2021	2021/ 2022
(1)	(8)	(9)	(10)	(11)	(12)	(13)
Mentaya Hilir Selatan	35	35	14	13	49	48
Teluk Sampit	30	32	-	-	30	32
Pulau Hanaut	34	36	-	-	34	36
Mentawa Baru Ketapang	180	182	102	89	282	271
Seranau	44	39	3	6	47	45
Mentaya Hilir Utara	40	40	24	27	64	67
Kota Besi	56	60	7	8	63	68
Telawang	48	47	30	29	78	76
Baamang	113	112	41	35	154	147
Cempaga	71	75	-	-	71	75
Cempaga Hulu	58	60	19	20	77	80
Parenggean	92	98	13	11	105	109
Tualan Hulu	10	14	11	11	21	25
Mentaya Hulu	61	64	25	23	86	87
Bukit Santuai	12	14	25	22	37	36
Antang Kalang	54	55	-	-	54	55
Telaga Antang	35	42	13	20	48	62
Kotawaringin Timur	973	1 005	327	314	1 300	1 319

Lanjutan Tabel/Continued Table 4.1.5

Kecamatan Subdistrict	Murid / Students					
	Negri / Public		Swasta / Private		Jumlah / Total	
	2020/ 2021	2021/ 2022	2020/ 2021	2021/ 2022	2020/ 2021	2021/ 2022
(1)	(14)	(15)	(16)	(17)	(18)	(19)
Mentaya Hilir Selatan	522	478	182	175	704	653
Teluk Sampit	312	306	-	-	312	306
Pulau Hanaut	460	492	-	-	460	492
Mentawa Baru Ketapang	3 325	3 385	1 345	1 726	4 670	5 111
Seranau	543	538	37	41	580	579
Mentaya Hilir Utara	524	484	487	559	1 011	1 043
Kota Besi	811	768	109	107	920	875
Telawang	814	743	427	466	1 241	1 209
Baamang	1 860	1 854	542	568	2 402	2 422
Cempaga	1 086	1 032	-	-	1 086	1 032
Cempaga Hulu	975	923	335	336	1 310	1 259
Parenggean	1 247	1 244	199	170	1 446	1 414
Tualan Hulu	59	64	234	208	293	272
Mentaya Hulu	771	733	341	353	1 112	1 086
Bukit Santuai	184	161	334	332	518	493
Antang Kalang	766	729	-	-	766	729
Telaga Antang	616	548	171	269	787	817
<b>Kotawaringin Timur</b>	<b>14 875</b>	<b>14 482</b>	<b>4 743</b>	<b>5 310</b>	<b>19 618</b>	<b>19 792</b>

Catatan/ Note: <sup>1</sup> Jumlah guru termasuk kepala sekolah dan guru/The total of teachers including headmaster and teacher

Sumber/ Source: Kementerian Pendidikan dan Kebudayaan, Sistem Data Pokok Pendidikan, data semester ganjil/ Ministry of Educations and Culture, Basic Education Data System, odd semester

**Tabel 4.1.6** Jumlah Sekolah, Guru, dan Murid Madrasah Tsanawiyah (MTs) di Bawah Kementerian Agama Menurut Kecamatan di Kabupaten Kotawaringin Timur, 2020/2021 dan 2021/2022  
*Number of Schools, Teachers, and Pupils in Madrasah Tsanawiyah (MTs) Under The Ministry of Religious Affairs by Subdistrict in Kotawaringin Timur Regency, 2020/2021 and 2021/2022*

Kecamatan Subdistrict	Sekolah / Schools					
	Negri / Public		Swasta / Private		Jumlah / Total	
	2020/ 2021	2021/ 2022	2020/ 2021	2021/ 2022	2020/ 2021	2021/ 2022
(1)	(2)	(3)	(4)	(5)	(6)	(7)
Mentaya Hilir Selatan	1	1	2	2	3	3
Teluk Sampit	-	-	1	1	1	1
Pulau Hanaut	-	-	1	1	1	1
Mentawa Baru Ketapang	1	1	3	2	4	3
Seranau	-	-	-	-	-	-
Mentaya Hilir Utara	-	-	-	-	-	-
Kota Besi	-	-	1	1	1	1
Telawang	-	-	1	-	1	-
Baamang	-	-	3	3	3	3
Cempaga	-	-	1	1	1	1
Cempaga Hulu	-	-	1	1	1	1
Parenggean	-	-	2	2	2	2
Tualan Hulu	-	-	-	-	-	-
Mentaya Hulu	-	-	1	3	1	3
Bukit Santuai	-	-	-	-	-	-
Antang Kalang	-	-	-	1	-	1
Telaga Antang	-	-	1	-	1	-
<b>Kotawaringin Timur</b>	<b>2</b>	<b>2</b>	<b>18</b>	<b>18</b>	<b>20</b>	<b>20</b>

Lanjutan Tabel/Continued Table 4.1.6

Kecamatan Subdistrict	Guru / Teachers					
	Negri / Public		Swasta / Private		Jumlah / Total	
	2020/ 2021	2021/ 2022	2020/ 2021	2021/ 2022	2020/ 2021	2021/ 2022
(1)	(8)	(9)	(10)	(11)	(12)	(13)
Mentaya Hilir Selatan	27	27	20	33	47	60
Teluk Sampit	-	-	6	6	6	6
Pulau Hanaut	-	-	12	13	12	13
Mentawa Baru Ketapang	49	48	32	47	81	95
Seranau	-	-	-	-	-	-
Mentaya Hilir Utara	-	-	-	-	-	-
Kota Besi	-	-	6	11	6	11
Telawang	-	-	-	-	-	-
Baamang	-	-	30	43	30	43
Cempaga	-	-	7	8	7	8
Cempaga Hulu	-	-	8	11	8	11
Parenggean	-	-	21	33	21	33
Tualan Hulu	-	-	-	-	-	-
Mentaya Hulu	-	-	11	21	11	21
Bukit Santuai	-	-	-	-	-	-
Antang Kalang	-	-	-	9	-	9
Telaga Antang	-	-	5	-	5	-
Kotawaringin Timur	76	75	158	235	234	310

Lanjutan Tabel/*Continued Table* 4.1.6

Kecamatan <i>Subdistrict</i>	Murid / <i>Students</i>					
	Negri / <i>Public</i>		Swasta / <i>Private</i>		Jumlah / <i>Total</i>	
	2020/ 2021	2021/ 2022	2020/ 2021	2021/ 2022	2020/ 2021	2021/ 2022
(1)	(14)	(15)	(16)	(17)	(18)	(19)
Mentaya Hilir Selatan	322	307	322	27	644	661
Teluk Sampit	-	-	91	-	91	102
Pulau Hanaut	-	-	189	-	189	171
Mentawa Baru Ketapang	759	763	916	48	1 675	1 363
Seranau	-	-	-	-	-	-
Mentaya Hilir Utara	-	-	-	-	-	-
Kota Besi	-	-	48	-	48	27
Telawang	-	-	-	-	-	-
Baamang	-	-	631	-	631	698
Cempaga	-	-	51	-	51	36
Cempaga Hulu	-	-	79	-	79	97
Parenggean	-	-	391	-	391	495
Tualan Hulu	-	-	-	-	-	-
Mentaya Hulu	-	-	144	-	144	159
Bukit Santuai	-	-	-	-	-	-
Antang Kalang	-	-	-	-	-	99
Telaga Antang	-	-	97	-	97	-
Kotawaringin Timur	1 081	1 070	2 959	75	4 040	3 908

Sumber/*Source*: Kementerian Agama Kabupaten Kotawaringin Timur / *Ministry Religion of Kotawaringin Timur Regency*

**Tabel 4.1.7** Jumlah Sekolah, Guru<sup>1</sup>, dan Murid Sekolah Menengah Atas (SMA) di Bawah Kementerian Pendidikan dan Kebudayaan Menurut Kecamatan di Kabupaten Kotawaringin Timur, 2020/2021 dan 2021/2022  
*Number of Schools, Teachers<sup>1</sup>, and Pupils in Senior High Schools Under The Ministry of Education and Culture by Subdistrict in Kotawaringin Timur Regency, 2020/2021 and 2021/2022*

Kecamatan Subdistrict	Sekolah / Schools					
	Negri / Public		Swasta / Private		Jumlah / Total	
	2020/ 2021	2021/ 2022	2020/ 2021	2021/ 2022	2020/ 2021	2021/ 2022
(1)	(2)	(3)	(4)	(5)	(6)	(7)
Mentaya Hilir Selatan	1	1	1	1	2	2
Teluk Sampit	-	-	-	-	-	-
Pulau Hanaut	-	-	1	1	1	1
Mentawa Baru Ketapang	2	2	4	4	6	6
Seranau	-	-	1	1	1	1
Mentaya Hilir Utara	1	1	-	1	1	2
Kota Besi	1	1	-	-	1	1
Telawang	-	-	-	-	-	-
Baamang	2	2	2	2	4	4
Cempaga	1	1	-	-	1	1
Cempaga Hulu	1	1	-	-	1	1
Parenggean	1	1	-	-	1	1
Tualan Hulu	-	-	-	-	-	-
Mentaya Hulu	1	1	1	1	2	2
Bukit Santuai	-	-	-	-	-	-
Antang Kalang	1	1	-	-	1	1
Telaga Antang	-	-	1	1	1	1
<b>Kotawaringin Timur</b>	<b>12</b>	<b>12</b>	<b>11</b>	<b>12</b>	<b>23</b>	<b>24</b>

Lanjutan Tabel/*Continued Table* 4.1.7

Kecamatan <i>Subdistrict</i>	Guru <sup>1</sup> / <i>Teachers<sup>1</sup></i>					
	Negri / <i>Public</i>		Swasta / <i>Private</i>		Jumlah / <i>Total</i>	
	2020/ 2021	2021/ 2022	2020/ 2021	2021/ 2022	2020/ 2021	2021/ 2022
(1)	(8)	(9)	(10)	(11)	(12)	(13)
Mentaya Hilir Selatan	32	31	18	13	50	44
Teluk Sampit	-	-	-	-	-	-
Pulau Hanaut	-	-	8	5	8	5
Mentawa Baru Ketapang	85	82	50	44	135	126
Seranau	-	-	15	15	15	15
Mentaya Hilir Utara	20	24	-	9	20	33
Kota Besi	24	27	-	-	24	27
Telawang	-	-	-	-	-	-
Baamang	109	106	11	10	120	116
Cempaga	25	26	-	-	25	26
Cempaga Hulu	21	20	-	-	21	20
Parenggean	41	42	-	-	41	42
Tualan Hulu	-	-	-	-	-	-
Mentaya Hulu	24	24	13	11	37	35
Bukit Santuai	-	-	-	-	-	-
Antang Kalang	15	15	-	-	15	15
Telaga Antang	-	-	1	1	1	1
<b>Kotawaringin Timur</b>	<b>396</b>	<b>397</b>	<b>116</b>	<b>108</b>	<b>512</b>	<b>505</b>



Lanjutan Tabel/Continued Table 4.1.7

Kecamatan Subdistrict	Murid / Students					
	Negri / Public		Swasta / Private		Jumlah / Total	
	2020/ 2021	2021/ 2022	2020/ 2021	2021/ 2022	2020/ 2021	2021/ 2022
(1)	(14)	(15)	(16)	(17)	(18)	(19)
Mentaya Hilir Selatan	565	569	262	237	827	806
Teluk Sampit	-	-	-	-	-	-
Pulau Hanaut	-	-	81	87	81	87
Mentawa Baru Ketapang	1 285	1 250	436	402	1 721	1 652
Seranau	-	-	211	224	211	224
Mentaya Hilir Utara	394	374	-	336	394	710
Kota Besi	368	389	-	-	368	389
Telawang	-	-	-	-	-	-
Baamang	1 932	1 868	115	155	2 047	2 023
Cempaga	330	342	-	-	330	342
Cempaga Hulu	298	294	-	-	298	294
Parenggean	821	803	-	-	821	803
Tualan Hulu	-	-	-	-	-	-
Mentaya Hulu	403	407	212	188	615	595
Bukit Santuai	-	-	-	-	-	-
Antang Kalang	186	167	-	-	186	167
Telaga Antang	-	-	48	43	48	43
<b>Kotawaringin Timur</b>	<b>6 582</b>	<b>6 463</b>	<b>1 365</b>	<b>1 672</b>	<b>7 947</b>	<b>8 135</b>

Catatan/Note: <sup>1</sup>Jumlah guru termasuk kepala sekolah dan guru/The total of teachers including headmaster and teacher

Sumber/Source: Kementerian Pendidikan, Kebudayaan, Riset, dan Teknologi, Sistem Data Pokok Pendidikan, data semester ganjil/ Ministry of Educations, Culture, Research, and Technology, Basic Education Data System, odd semester

**Tabel 4.1.8** Jumlah Sekolah, Guru<sup>1</sup>, dan Murid Sekolah Menengah Kejuruan (SMK) di Bawah Kementerian Pendidikan dan Kebudayaan Menurut Kecamatan di Kabupaten Kotawaringin Timur, 2020/2021 dan 2021/2022  
*Number of Schools, Teachers<sup>1</sup>, and Pupils in Vocational High Schools Under The Ministry of Education and Culture by Subdistrict in Kotawaringin Timur Regency, 2020/2021 and 2021/2022*

Kecamatan Subdistrict	Sekolah / Schools					
	Negri / Public		Swasta / Private		Jumlah / Total	
	2020/ 2021	2021/ 2022	2020/ 2021	2021/ 2022	2020/ 2021	2021/ 2022
(1)	(2)	(3)	(4)	(5)	(6)	(7)
Mentaya Hilir Selatan	1	1	-	-	1	1
Teluk Sampit	1	1	-	-	1	1
Pulau Hanaut	1	1	-	-	1	1
Mentawa Baru Ketapang	3	3	2	2	5	5
Seranau	-	-	1	1	1	1
Mentaya Hilir Utara	-	-	-	-	-	-
Kota Besi	1	1	-	-	1	1
Telawang	1	1	-	-	1	1
Baamang	1	1	2	2	3	3
Cempaga	1	1	-	-	1	1
Cempaga Hulu	1	1	-	-	1	1
Parenggean	-	-	2	2	2	2
Tualan Hulu	-	-	-	-	-	-
Mentaya Hulu	2	2	1	1	3	3
Bukit Santuai	1	1	-	-	1	1
Antang Kalang	1	1	1	1	2	2
Telaga Antang	-	-	-	-	-	-
<b>Kotawaringin Timur</b>	<b>15</b>	<b>15</b>	<b>9</b>	<b>9</b>	<b>24</b>	<b>24</b>

Lanjutan Tabel/Continued Table 4.1.8

Kecamatan Subdistrict	Guru <sup>1</sup> / Teachers <sup>1</sup>					
	Negri / Public		Swasta / Private		Jumlah / Total	
	2020/ 2021	2021/ 2022	2020/ 2021	2021/ 2022	2020/ 2021	2021/ 2022
(1)	(8)	(9)	(10)	(11)	(12)	(13)
Mentaya Hilir Selatan	19	19	-	-	19	19
Teluk Sampit	7	9	-	-	7	9
Pulau Hanaut	16	17	-	-	16	17
Mentawa Baru Ketapang	132	138	24	22	156	160
Seranau	-	-	6	7	6	7
Mentaya Hilir Utara	-	-	-	-	-	-
Kota Besi	30	29	-	-	30	29
Telawang	14	15	-	-	14	15
Baamang	60	61	49	49	109	110
Cempaga	34	31	-	-	34	31
Cempaga Hulu	19	20	-	-	19	20
Parenggean	-	-	27	28	27	28
Tualan Hulu	-	-	-	-	-	-
Mentaya Hulu	23	25	7	7	30	32
Bukit Santuai	6	6	-	-	6	6
Antang Kalang	20	24	15	12	35	36
Telaga Antang	-	-	-	-	-	-
Kotawaringin Timur	380	394	128	125	508	519

Lanjutan Tabel/*Continued Table* 4.1.8

Kecamatan <i>Subdistrict</i>	Murid / <i>Students</i>					
	Negri / <i>Public</i>		Swasta / <i>Private</i>		Jumlah / <i>Total</i>	
	2020/ 2021	2021/ 2022	2020/ 2021	2021/ 2022	2020/ 2021	2021/ 2022
(1)	(14)	(15)	(16)	(17)	(18)	(19)
Mentaya Hilir Selatan	138	137	-	-	138	137
Teluk Sampit	101	119	-	-	101	119
Pulau Hanaut	168	177	-	-	168	177
Mentawa Baru Ketapang	2 367	2 313	147	140	2 514	2 453
Seranau	-	-	59	54	59	54
Mentaya Hilir Utara	-	-	-	-	-	-
Kota Besi	426	389	-	-	426	389
Telawang	393	416	-	-	393	416
Baamang	1 237	1 229	590	487	1 827	1 716
Cempaga	608	618	-	-	608	618
Cempaga Hulu	402	380	-	-	402	380
Parenggean	-	-	363	317	363	317
Tualan Hulu	-	-	-	-	-	-
Mentaya Hulu	368	351	102	187	470	538
Bukit Santuai	89	100	-	-	89	100
Antang Kalang	309	309	201	209	510	518
Telaga Antang	-	-	-	-	-	-
<b>Kotawaringin Timur</b>	<b>6 606</b>	<b>6 538</b>	<b>1 462</b>	<b>1 394</b>	<b>8 068</b>	<b>7 932</b>

Catatan/*Note*: <sup>1</sup> Jumlah guru termasuk kepala sekolah dan guru/*The total of teachers including headmaster and teacher*

Sumber/*Source*: Kementerian Pendidikan, Kebudayaan, Riset, dan Teknologi, Sistem Data Pokok Pendidikan, data semester ganjil/ Ministry of Educations, Culture, Research, and Technology, Basic Education Data System, odd semester

Tabel 4.1.9 Jumlah Sekolah, Guru, dan Murid Madrasah Aliyah (MA) di Bawah Kementerian Agama Menurut Kecamatan di Kabupaten Kotawaringin Timur, 2020/2021 dan 2021/2022

*Number of Schools, Teachers, and Pupils in Madrasah Aliyah (MA) Under The Ministry of Religious Affairs by Subdistrict in Kotawaringin Timur Regency, 2020/2021 and 2021/2022*

Kecamatan Subdistrict	Sekolah / Schools					
	Negri / Public		Swasta / Private		Jumlah / Total	
	2020/ 2021	2021/ 2022	2020/ 2021	2021/ 2022	2020/ 2021	2021/ 2022
(1)	(2)	(3)	(4)	(5)	(6)	(7)
Mentaya Hilir Selatan	-	-	2	2	2	2
Teluk Sampit	-	-	-	-	-	-
Pulau Hanaut	-	-	-	-	-	-
Mentawa Baru Ketapang	1	1	1	1	2	2
Seranau	-	-	-	-	-	-
Mentaya Hilir Utara	-	-	-	-	-	-
Kota Besi	-	-	-	-	-	-
Telawang	-	-	-	-	-	-
Baamang	-	-	1	1	1	1
Cempaga	-	-	-	-	-	-
Cempaga Hulu	-	-	-	-	-	-
Parenggean	-	-	1	1	1	1
Tualan Hulu	-	-	-	-	-	-
Mentaya Hulu	-	-	-	-	-	-
Bukit Santuai	-	-	-	-	-	-
Antang Kalang	-	-	-	-	-	-
Telaga Antang	-	-	-	-	-	-
Kotawaringin Timur	1	1	5	5	6	6

Lanjutan Tabel/*Continued Table* 4.1.9

Kecamatan <i>Subdistrict</i>	Guru / <i>Teachers</i>					
	Negri / <i>Public</i>		Swasta / <i>Private</i>		Jumlah / <i>Total</i>	
	2020/ 2021	2021/ 2022	2020/ 2021	2021/ 2022	2020/ 2021	2021/ 2022
(1)	(8)	(9)	(10)	(11)	(12)	(13)
Mentaya Hilir Selatan	-	-	18	34	18	34
Teluk Sampit	-	-	-	-	-	-
Pulau Hanaut	-	-	-	-	-	-
Mentawa Baru Ketapang	58	63	8	9	66	72
Seranau	-	-	-	-	-	-
Mentaya Hilir Utara	-	-	-	-	-	-
Kota Besi	-	-	-	-	-	-
Telawang	-	-	-	-	-	-
Baamang	-	-	6	15	6	15
Cempaga	-	-	-	-	-	-
Cempaga Hulu	-	-	-	-	-	-
Parenggean	-	-	9	16	9	16
Tualan Hulu	-	-	-	-	-	-
Mentaya Hulu	-	-	-	-	-	-
Bukit Santuai	-	-	-	-	-	-
Antang Kalang	-	-	-	-	-	-
Telaga Antang	-	-	-	-	-	-
Kotawaringin Timur	58	63	41	74	99	137

Lanjutan Tabel/Continued Table 4.1.9

Kecamatan Subdistrict	Murid / Students					
	Negri / Public		Swasta / Private		Jumlah / Total	
	2020/ 2021	2021/ 2022	2020/ 2021	2021/ 2022	2020/ 2021	2021/ 2022
(1)	(14)	(15)	(16)	(17)	(18)	(19)
Mentaya Hilir Selatan	-	-	369	274	369	274
Teluk Sampit	-	-	-	-	-	-
Pulau Hanaut	-	-	-	-	-	-
Mentawa Baru Ketapang	1 023	1 020	46	46	1 069	1 066
Seranau	-	-	-	-	-	-
Mentaya Hilir Utara	-	-	-	-	-	-
Kota Besi	-	-	-	-	-	-
Telawang	-	-	-	-	-	-
Baamang	-	-	176	183	176	183
Cempaga	-	-	-	-	-	-
Cempaga Hulu	-	-	-	-	-	-
Parenggean	-	-	129	161	129	161
Tualan Hulu	-	-	-	-	-	-
Mentaya Hulu	-	-	-	-	-	-
Bukit Santuai	-	-	-	-	-	-
Antang Kalang	-	-	-	-	-	-
Telaga Antang	-	-	-	-	-	-
<b>Kotawaringin Timur</b>	<b>1 023</b>	<b>1 020</b>	<b>720</b>	<b>664</b>	<b>1 743</b>	<b>1 684</b>

Sumber/Source:

Kementerian Agama Kabupaten Kotawaringin Timur/Ministry Religion of Kotawaringin Timur Regency

**Tabel 4.1.9** Jumlah Sekolah, Murid, Guru, dan Rasio Murid-Guru Sekolah Dasar Luar Biasa (SDLB) Menurut Kecamatan dan Status Sekolah di Kabupaten Kotawaringin Timur, 2021/2022  
*Number of Schools, Pupils, Teachers, and School-Teacher Ratio of Exceptional Primary School by Subdistrict and Status of School in Kotawaringin Timur Regency, 2021/2022*

Kecamatan <i>Subdistrict</i>	Sekolah Schools	2021 Murid Pupils	Guru Teachers
(1)	(2)	(3)	(4)
Mentaya Hilir Selatan	-	-	-
Teluk Sampit	-	-	-
Pulau Hanaut	-	-	-
Mentawa Baru Ketapang	1	35	11
Seranau	-	-	-
Mentaya Hilir Utara	-	-	-
Kota Besi	-	-	-
Telawang	-	-	-
Baamang	3	106	35
Cempaga	-	-	-
Cempaga Hulu	-	-	-
Parenggean	1	-	3
Tualan Hulu	-	-	-
Mentaya Hulu	-	-	-
Bukit Santuai	-	-	-
Antang Kalang	-	-	-
Telaga Antang	-	-	-
<b>Kotawaringin Timur</b>	<b>5</b>	<b>141</b>	<b>49</b>

Catatan/*Note*: <sup>1</sup>Jumlah guru termasuk kepala sekolah dan guru/*The total of teachers including headmaster and teacher*

Sumber/*Source*: Kementerian Pendidikan, Kebudayaan, Riset, dan Teknologi, Sistem Data Pokok Pendidikan, data semester ganjil/ Ministry of Educations, Culture, Research, and Technology, Basic Education Data System, odd semester



**Tabel 4.1.10** Jumlah Desa/Kelurahan yang Memiliki Fasilitas Sekolah Menurut Kecamatan dan Tingkat Pendidikan di Kabupaten Kotawaringin Timur, 2019– 2021  
*Number of Villages Having Educational Facilities by Subdistrict and Educational Level in Kotawaringin Timur Regency, 20119– 2021*

Kecamatan Subdistrict	SD Primary Schools			SMP Junior High School		
	2019	2020	2021	2019	2020	2021
(1)	(2)	(3)	(4)	(5)	(6)	(7)
Mentaya Hilir Selatan	10	10	10	4	5	4
Teluk Sampit	6	6	6	3	4	4
Pulau Hanaut	13	13	13	7	7	7
Mentawa Baru Ketapang	11	11	10	7	7	6
Seranau	6	6	6	4	4	4
Mentaya Hilir Utara	7	7	7	3	4	4
Kota Besi	11	11	10	6	6	5
Telawang	6	6	6	6	5	5
Baamang	6	6	6	6	6	6
Cempaga	8	8	8	4	4	4
Cempaga Hulu	11	11	11	6	6	7
Parenggean	15	15	14	9	9	9
Tualan Hulu	11	11	11	3	4	3
Mentaya Hulu	16	16	16	7	7	8
Bukit Santuai	14	14	14	4	4	4
Antang Kalang	15	15	14	5	5	5
Telaga Antang	18	18	17	7	6	6
<b>Kotawaringin Timur</b>	<b>184</b>	<b>184</b>	<b>179</b>	<b>91</b>	<b>93</b>	<b>91</b>

Lanjutan Tabel/*Continued Table* 4.1.10

Kecamatan <i>Subdistrict</i>	SMA <i>Senior High Schools</i>			SMK <i>Vocational School</i>		
	2019	2020	2021	2019	2020	2021
(1)	(8)	(9)	(10)	(11)	(12)	(13)
Mentaya Hilir Selatan	3	3	4	1	1	1
Teluk Sampit	–	–	–	1	1	1
Pulau Hanaut	2	1	1	1	1	1
Mentawa Baru Ketapang	4	4	4	3	3	3
Seranau	1	1	1	1	1	1
Mentaya Hilir Utara	1	1	2	–	–	–
Kota Besi	1	1	1	1	1	1
Telawang	–	–	–	1	1	1
Baamang	3	3	3	2	2	2
Cempaga	1	1	1	1	1	1
Cempaga Hulu	1	1	1	1	1	1
Parenggean	1	1	1	1	1	1
Tualan Hulu	–	–	–	1	1	–
Mentaya Hulu	1	1	2	3	3	3
Bukit Santuai	–	–	–	1	1	1
Antang Kalang	1	1	1	–	–	1
Telaga Antang	–	1	1	1	2	1
Kotawaringin Timur	20	20	23	20	21	20

Lanjutan Tabel/Continued Table 4.1.10

Kecamatan Subdistrict	Perguruan Tinggi University		
	2019	2020	2021
(1)	(14)	(15)	(16)
Mentaya Hilir Selatan	–	–	–
Teluk Sampit	–	–	–
Pulau Hanaut	–	–	–
Mentawa Baru Ketapang	2	2	2
Seranau	–	–	–
Mentaya Hilir Utara	–	–	–
Kota Besi	–	–	–
Telawang	–	–	–
Baamang	2	2	1
Cempaga	–	–	–
Cempaga Hulu	–	–	–
Parenggean	–	–	–
Tualan Hulu	–	–	–
Mentaya Hulu	–	–	–
Bukit Santuai	–	–	–
Antang Kalang	–	–	–
Telaga Antang	–	–	–
<b>Kotawaringin Timur</b>	<b>4</b>	<b>4</b>	<b>3</b>

Sumber/Source: BPS, Pendataan Potensi Desa (Podes)/BPS-Statistics Indonesia, Village Potential Data Collecting

**Tabel** 4.1.11 Hasil Ujian Akhir Nasional Menurut Jenis Sekolah di Kabupaten Kotawaringin Timur, 2020/2021  
**Table** *Result of National Final Exam by Level of School in Kotawaringin Timur Regency, 2020/2021*

Tingkat Pendidikan <i>Level of Education</i>	Peserta <i>Participant</i>	Lulus <i>Pass</i>	Persentase Lulus <i>Pass Percentage (%)</i>
(1)	(2)	(3)	(4)
<sup>1</sup> Sekolah Dasar (SD) <i>Elementary School</i>	8 551	8 551	100,00
<sup>2</sup> Madrasah Ibtidaiyah/ MI	583	573	98,28
<sup>1</sup> Sekolah Menengah Pertama (SMP) <i>Junior High School</i>	5 952	5 952	100,00
<sup>2</sup> Madrasah Tsanawiyah/MTs	1269	1264	99,61
<sup>1</sup> Sekolah Menengah Atas (SMA) <i>Senior High School</i>	...	...	...
<sup>1</sup> Sekolah Menengah Kejuruan (SMK) <i>Vocational Senior High School</i>	...	...	...
<sup>2</sup> Madrasah Aliyah (MA)	563	563	100,00

Sumber/Source: <sup>1</sup>Dinas Pendidikan Kabupaten Kotawaringin Timur/ Education Regional of Kotawaringin Timur Regency  
<sup>2</sup>Kementerian Agama Kabupaten Kotawaringin Timur/ Ministry Religion of Kotawaringin Timur Regency

**Tabel** 4.1.12 Persentase Penduduk Usia 7–24 Tahun Menurut Jenis Kelamin, Kelompok Umur Sekolah, dan Partisipasi Sekolah di Kabupaten Kotawaringin Timur, 2021  
*Percentage of Population Aged 7-24 Years by Sex, Age Group, and School Participation in Kotawaringin Timur Regency, 2021*

Jenis Kelamin dan Kelompok Umur Sekolah <i>Sex and School Age Group</i>	Partisipasi Sekolah/ <i>School Participation</i>		
	Tidak/Belum Pernah Sekolah <i>Not/Never Attending School</i>	Masih Sekolah <i>Attending School</i>	Tidak Sekolah Lagi <i>Not Attending School Anymore</i>
(1)	(2)	(3)	(4)
<b>Laki-Laki/Male</b>			
7–12	0,79	99,21	-
13–15	-	100,00	-
16–18	-	66,88	33,12
19–24	-	25,45	74,55
7–24	0,27	70,07	29,66
<b>Perempuan/Female</b>			
7–12	-	100,00	-
13–15	-	98,62	1,38
16–18	-	47,39	52,61
19–24	1,59	27,56	70,86
7–24	0,51	66,67	32,81
<b>Laki-laki+Perempuan/Male+Female</b>			
7–12	0,40	99,60	-
13–15	-	99,42	0,58
16–18	-	56,92	43,08
19–24	0,76	26,46	72,78
7–24	0,39	68,44	31,18

Sumber/*Source* BPS Kabupaten Kotawaringin Timur, Survei Sosial Ekonomi Nasional (SUSENAS) Maret/ BPS - *Statistics of Kotawaringin Timur Regency, National Socioeconomic Survey (SUSENAS) March*

**Tabel** 4.1.13 Angka Partisipasi Murni (APM) dan Angka Partisipasi Kasar (APK) Menurut Jenjang Pendidikan di Kabupaten Kotawaringin Timur, 2021  
*Net Enrolment Rate and Gross Enrolment Rate by Educational Level in Kotawaringin Timur Regency, 2021*

Jenjang Pendidikan <i>Educational Level</i>	APM <i>Net Enrollment Rate</i>	APK <i>Gross Enrollment Rate</i>
(1)	(2)	(3)
SD/MI- <i>Elementary School</i>	98,29	104,15
SMP/MTs- <i>Junior High School</i>	78,79	93,15
SMA/SMK/MA- <i>Senior High School</i>	47,54	73,26

Sumber/*Source*: BPS Kabupaten Kotawaringin Timur, Survei Sosial Ekonomi Nasional (SUSENAS) Maret/ *BPS - Statistics of Kotawaringin Timur Regency, National Socioeconomic Survey (SUSENAS) March*

**Tabel** 4.1.14 Angka Melek Huruf (AMH) Menurut Kelompok Umur dan Jenis Kelamin di Kabupaten Kotawaringin Timur, 2021  
**Table** Literacy Rate by Age Group and Sex in Kotawaringin Timur Regency, 2021

Kelompok Umur <i>Age Group</i>	Jenis Kelamin/ <i>Sex</i>		Total
	Laki-Laki <i>Male</i>	Perempuan <i>Female</i>	
(1)	(2)	(3)	(4)
15-19	100,00	100,00	100,00
20-24	100,00	100,00	100,00
25-29	100,00	100,00	100,00
30-34	100,00	100,00	100,00
35-39	100,00	100,00	100,00
40-44	100,00	100,00	100,00
45-49	100,00	100,00	100,00
50+	96,14	96,39	96,25

Sumber/Source: BPS Kabupaten Kotawaringin Timur, Survei Sosial Ekonomi Nasional (SUSENAS) Maret/ BPS - Statistics of Kotawaringin Timur Regency, National Socioeconomic Survey (SUSENAS) March

**Tabel** 4.1.15 Jumlah Fasilitas Olahraga Di Kabupaten Kotawaringin Timur, 2021  
**Table** *Number of Sport Facility in Kotawaringin Timur, 2021*

Fasilitas Olahraga <i>Sport Facility</i>	Jumlah <i>Total</i>
(1)	(2)
Gedung Seba Guna	6
Lapangan Voli	110
Lapangan Basket	6
Lapangan Sepak Bola	98
Lapangan Bulu Tangkis	45
Taman Bermain	4
Tenis Meja	-
Sanggar Senam	1
Lapangan Golf	1
Kolam Renang	5
Lapangan Futsal	8
Lapangan Tennis	7
Lapangan Takraw	4
<b>Kotawaringin Timur</b>	<b>295</b>

Sumber/Source: Dinas Pemuda dan Olahraga Kabupaten Kotawaringin Timur/ Sport and Youth Government Service of Kotawaringin Timur Regency



## 4.2. Kesehatan/Health

**Tabel** 4.2.1 Jumlah Fasilitas Kesehatan Menurut Kecamatan di  
*Table* Kabupaten Kotawaringin Timur, 2021  
*Number of Health Facilities by Subdistrict In Kotawaringin  
Timur Regency, 2021*

Kecamatan <i>Subdistrict</i>	Rumah Sakit <i>Hospital</i>	Rumah Bersalin <i>Maternity Hospital</i>	Puskesmas <i>Public Health Center</i>	Posyandu <i>Maternal &amp; Child Health Center</i>
(1)	(2)	(3)	(4)	(5)
Mentaya Hilir Selatan	1	-	1	13
Teluk Sampit	-	-	1	6
Pulau Hanaut	-	-	1	27
Mentawa Baru Ketapang	1	1	3	35
Seranau	-	-	1	8
Mentaya Hilir Utara	-	-	1	14
Kota Besi	-	-	1	18
Telawang	-	-	1	24
Baamang	-	-	2	20
Cempaga	-	-	1	19
Cempaga Hulu	-	-	1	23
Parenggean	1	-	2	20
Tualan Hulu	-	-	1	12
Mentaya Hulu	-	-	1	24
Bukit Santuai	-	-	1	15
Antang Kalang	-	-	1	17
Telaga Antang	-	-	1	17
<b>Kotawaringin Timur</b>	<b>3</b>	<b>1</b>	<b>21</b>	<b>312</b>

Sumber/Source: Dinas Kesehatan Kabupaten Kotawaringin Timur/Health Office of Kotawaringin Timur Regency

**Tabel 4.2.2** Jumlah Dokter Spesialis, Dokter Umum, dan Dokter Gigi Menurut Sarana Pelayanan Kesehatan di Kabupaten Kotawaringin Timur, 2021  
*Number of Specialist Doctor, Generalist Doctor, and Dentist by Type of Health Facility in Kotawaringin Timur Regency, 2021*

Sarana Pelayanan Kesehatan <i>Type of Health Facility</i>	Dokter Spesialis <i>Specialist Doctors</i>	Dokter Umum <i>Generalist Doctors</i>	Dokter Gigi <i>Dentist</i>
(1)	(2)	(3)	(4)
Puskesmas/ <i>Public Health Center</i>	-	45	13
Rumah Sakit/ <i>Hospital</i>	35	31	7
Rumah Bersalin/ <i>Maternity Hospital</i>	-	-	-
Posyandu/ <i>Maternal &amp; Child Health Center</i>	-	-	-
Klinik/Balai Kesehatan <i>Clinic/Health Center</i>	-	21	-
Polindes/ <i>Village Maternity</i>	-	-	-
Kotawaringin Timur 2021	35	97	20
2020	34	99	22
2019	37	64	23

Sumber/*Source*: Dinas Kesehatan Kabupaten Kotawaringin Timur/*Health Office of Kotawaringin Timur Regency*

**Tabel 4.2.3** Jumlah Tenaga Kesehatan Menurut Kecamatan di Kabupaten Kotawaringin Timur, 2021  
*Number of Health Personnel by Subdistrict In Kotawaringin Timur Regency, 2021*

Kecamatan Subdistrict	Dokter Umum Doctor	Dokter Gigi Dentist	Dokter Kandungan Obgyne	Dokter Bedah Surgeon	Dokter Penyakit Dalam Internist	Dokter Anak Pediatri cian
(1)	(2)	(3)	(4)	(5)	(6)	(7)
Mentaya Hilir Selatan	7	1	-	-	-	-
Teluk Sampit	1	-	-	-	-	-
Pulau Hanaut	2	-	-	-	-	-
Mentawa Baru Ketapang	37	10	4	3	3	4
Seranau	2	1	-	-	-	-
Mentaya Hilir Utara	5	-	-	-	-	-
Kota Besi	1	1	-	-	-	-
Telawang	2	1	-	-	-	-
Baamang	9	4	-	-	-	-
Cempaga	2	-	-	-	-	-
Cempaga Hulu	2	-	-	-	-	-
Parenggean	9	1	-	-	-	-
Tualan Hulu	1	-	-	-	-	-
Mentaya Hulu	2	-	-	-	-	-
Bukit Santuai	2	-	-	-	-	-
Antang Kalang	1	1	-	-	-	-
Telaga Antang	2	-	-	-	-	-
<b>Kotawaringin Timur</b>	<b>87</b>	<b>20</b>	<b>4</b>	<b>3</b>	<b>3</b>	<b>4</b>

Sumber/Source: Dinas Kesehatan Kabupaten Kotawaringin Timur/Health Office of Kotawaringin Timur Regency

Lanjutan Tabel/*Continued Table* 4.2.3

Kecamatan <i>Subdistrict</i>	Perawat <i>Nursing</i>	Kebidanan <i>Midwifery</i>	Kefarmasian <i>Pharmacy</i>	Tenaga Gizi
(1)	(8)	(9)	(10)	(11)
Mentaya Hilir Selatan	47	25	6	2
Teluk Sampit	12	8	1	-
Pulau Hanaut	18	15	1	1
Mentawa Baru Ketapar	383	101	46	17
Seranau	24	14	2	1
Mentaya Hilir Utara	20	20	2	2
Kota Besi	26	23	2	1
Telawang	20	13	2	2
Baamang	38	24	5	2
Cempaga	36	21	2	1
Cempaga Hulu	28	16	2	1
Parenggean	61	48	8	6
Tualan Hulu	8	11	1	-
Mentaya Hulu	27	18	2	2
Bukit Santuai	27	8	1	-
Antang Kalang	32	12	2	1
Telaga Antang	28	21	1	2
Kotawaringin Timur	835	398	86	41

Lanjutan Tabel/*Continued Table* 4.2.3

Kecamatan <i>Subdistrict</i>	Sanitasi	Kesmas	Tenaga Lainnya <i>Others</i>
(1)	(12)	(13)	(14)
Mentaya Hilir Selatan	1	1	14
Teluk Sampit	1	1	5
Pulau Hanaut	1	-	8
Mentawa Baru Ketapang	9	1	93
Seranau	1	1	7
Mentaya Hilir Utara	1	2	11
Kota Besi	1	1	9
Telawang	2	-	2
Baamang	2	6	30
Cempaga	1	1	13
Cempaga Hulu	-	-	8
Parenggean	2	1	34
Tualan Hulu	-	1	4
Mentaya Hulu	-	-	8
Bukit Santuai	-	-	7
Antang Kalang	-	-	6
Telaga Antang	-	-	6
<b>Kotawaringin Timur</b>	<b>23</b>	<b>16</b>	<b>265</b>

Sumber/*Source*: Dinas Kesehatan Kabupaten Kotawaringin Timur/*Health Office of Kotawaringin Timur Regency*

**Tabel 4.2.4** Jumlah Balita Yang Pernah Mendapat Imunisasi Menurut Kecamatan dan Jenis Imunisasi di Kabupaten Kotawaringin Timur, 2021  
*Number of Children Under Five Years Who Had Immunization by Subdistrict and Type of Immunization in Kotawaringin Timur Regency, 2021*

Kecamatan Subdistrict	BCG	DPT			Campak Measles
		1	2	3	
(1)	(2)	(3)	(4)	(5)	(6)
Mentaya Hilir Selatan	265	227	230	214	194
Teluk Sampit	177	186	153	159	161
Pulau Hanaut	158	150	134	113	115
Mentawa Baru Ketapang	1 583	1 565	1 599	1 566	1 601
Seranau	177	183	184	179	149
Mentaya Hilir Utara	378	390	381	370	367
Kota Besi	244	242	240	193	173
Telawang	427	359	404	399	407
Baamang	1 380	1 374	1 368	1 416	1 446
Cempaga	338	320	320	320	280
Cempaga Hulu	477	447	413	465	498
Parenggean	476	489	488	520	496
Tualan Hulu	193	181	177	177	152
Mentaya Hulu	385	385	385	385	371
Bukit Santuai	134	164	118	131	124
Antang Kalang	159	149	134	129	165
Telaga Antang	277	284	270	270	301
<b>Kotawaringin Timur</b>	<b>7 228</b>	<b>7 095</b>	<b>6 998</b>	<b>7 006</b>	<b>7 000</b>

Lanjutan Tabel/Continued Table 4.2.4

Kecamatan Subdistrict	Polio			
	1	2	3	4
(1)	(7)	(8)	(9)	(10)
Mentaya Hilir Selatan	270	244	202	197
Teluk Sampit	167	171	163	150
Pulau Hanaut	157	150	129	107
Mentawa Baru Ketapang	1 549	1 635	1 588	1 567
Seranau	177	172	184	171
Mentaya Hilir Utara	378	420	381	370
Kota Besi	287	250	209	163
Telawang	419	359	409	392
Baamang	1 351	1 396	1 369	1 418
Cempaga	320	320	288	320
Cempaga Hulu	476	446	413	466
Parenggean	481	498	484	520
Tualan Hulu	177	166	177	230
Mentaya Hulu	385	385	385	385
Bukit Santuai	134	138	153	127
Antang Kalang	165	151	131	128
Telaga Antang	285	284	270	270
Kotawaringin Timur	7 178	7 185	6 935	6 981

Lanjutan Tabel/*Continued Table* 4.2.4

Kecamatan <i>Subdistrict</i>	Hepatitis B		
	1	2	3
(1)	(11)	(12)	(13)
Mentaya Hilir Selatan	227	230	214
Teluk Sampit	186	153	159
Pulau Hanaut	150	134	113
Mentawa Baru Ketapang	1 565	1 599	1 566
Seranau	183	184	179
Mentaya Hilir Utara	390	381	370
Kota Besi	242	240	193
Telawang	359	404	399
Baamang	1 374	1 368	1 416
Cempaga	320	320	320
Cempaga Hulu	447	413	465
Parenggean	489	488	520
Tualan Hulu	181	177	177
Mentaya Hulu	385	385	385
Bukit Santuai	164	118	131
Antang Kalang	149	134	129
Telaga Antang	284	270	270
<b>Kotawaringin Timur</b>	<b>7 095</b>	<b>6 998</b>	<b>7 006</b>

Sumber/*Source*: Dinas Kesehatan Kabupaten Kotawaringin Timur/*Health Office of Kotawaringin Timur Regency*



**Tabel** 4.2.5 Jumlah Kasus 10 Penyakit Terbanyak di Kabupaten Kotawaringin Timur, 2021  
**Table** Number of Cases of the 10 Most Diseases in Kotawaringin Timur Regency, 2021

Jenis Penyakit <i>The Type of Disease</i>	Jumlah Kasus <i>Number Of Cases</i>
(1)	(2)
Infeksi-infeksi pernafasan atas akut pada tempat-tempat multiple dan tak terspesifikasi	5 544
Hipertensi esensial (primer)	4 762
Diare dan gastroenteritis yang diduga disebabkan oleh infeksi	2 899
Dispepsia	2 893
Mialgia	1 912
Diabetes mellitus tak tergantung insulin	1 465
Nekrosis pulpa	1 295
Sakit kepala (pusing)	1 291
Batuk	917
Pulpitis	915

Sumber / Source: Dinas Kesehatan Kabupaten Kotawaringin Timur / Health Office of Kotawaringin Timur Regency

**Tabel 4.2.6** Jumlah Bayi Lahir, Bayi Berat Badan Lahir Rendah (BBLR), BBLR Dirujuk, dan Bergizi Buruk Menurut Kecamatan di Kabupaten Kotawaringin Timur, 2021  
*Number of Births, Babies with Low Birth Weights (LBW), Treated LBW, and Malnutrition Cases by Subdistrict in Kotawaringin Timur Regency, 2021*

Kecamatan <i>Subdistrict</i>	Bayi Lahir <i>Births</i>	BBLR/LBW		Gizi Buruk <i>Malnutritio n</i>
		Jumlah <i>Total</i>	Dirujuk <i>Treated</i>	
(1)	(2)	(3)	(4)	(5)
Mentaya Hilir Selatan	434	7	2	2
Teluk Sampit	222	-	-	-
Pulau Hanaut	280	2	2	-
Mentawa Baru Ketapang	2 126	15	4	-
Seranau	239	3	1	4
Mentaya Hilir Utara	373	9	3	-
Kota Besi	380	10	3	-
Telawang	540	3	2	-
Baamang	1 696	9	3	1
Cempaga	478	12	3	-
Cempaga Hulu	373	17	4	-
Parenggean	618	3	1	4
Tualan Hulu	102	-	-	-
Mentaya Hulu	267	6	2	1
Bukit Santuai	157	1	1	-
Antang Kalang	209	10	2	-
Telaga Antang	308	5	1	-
<b>Kotawaringin Timur</b>	<b>8 802</b>	<b>112</b>	<b>34</b>	<b>12</b>

Sumber / Source: Dinas Kesehatan Kabupaten Kotawaringin Timur / Health Office of Kotawaringin Timur Regency

**Tabel** 4.2.7 Jumlah Ibu Hamil, Melakukan Kunjungan K1, Melakukan Kunjungan K4, Kurang Energi Kronis (KEK), dan Mendapat Tablet Zat Besi (Fe) di Kabupaten Kotawaringin Timur, 2012–2021

*Number of Pregnant Women, Those with One Visit and four Visits of Antenatal Care, Chronic Energy Deficiency (CED), and Receiving Iron Supplement in Kotawaringin Timur Regency, 2012–2021*

Tahun Years	Jumlah Ibu Hamil Pregnant Women	Melakukan Kunjungan K1 One Visit	Melakukan Kunjungan K4 Four Visits	Kurang Energi Kronis (KEK) Chronic Energy Deficiency (CED)	Mendapat Zat Besi (Fe) Receiving Iron Supplement
(1)	(2)	(3)	(4)	(5)	(6)
2012	8 068	7 813	6 607	-	6 336
2013	8 121	7 997	7 532	-	7 165
2014	7 859	7 346	6 668	-	6 413
2015	8 166	7 689	7 087	-	6 807
2016	10 180	8 270	7 583	-	7 414
2017	10 210	9 344	8 426	87	7 314
2018	10 248	8 861	8 485	528	8 250
2019	10 267	9 177	8 723	686	8 771
2020	10 276	9 574	8 733	774	8 300
2021	8 808	8 778	7 635	633	7 278

Sumber/Source: Dinas Kesehatan Kabupaten Kotawaringin Timur/Health Office of Kotawaringin Timur Regency

**Tabel 4.2.8** Jumlah Kasus HIV/AIDS, IMS, DBD, Diare, TB, dan Malaria Menurut Kecamatan di Kabupaten Kotawaringin Timur, 2021  
*Number of Cases of HIV/AIDS, Sexually Transmitted Infection, Dengue Fever, Diarrhea, Tuberculosis (TB) and Malaria by Subdistrict in Kotawaringin Timur Regency, 2021*

Kecamatan <i>Subdistrict</i>	HIV/AIDS <i>HIV/AIDS</i>	IMS <i>Sexually Transmitted Infection</i>	DBD <i>Dengue Fever</i>
(1)	(2)	(3)	(4)
Mentaya Hilir Selatan	-	-	-
Teluk Sampit	-	-	-
Pulau Hanaut	-	-	-
Mentawa Baru Ketapang	20	2	5
Seranau	1	-	-
Mentaya Hilir Utara	3	-	-
Kota Besi	-	-	-
Telawang	4	1	-
Baamang	11	2	1
Cempaga	-	2	-
Cempaga Hulu	-	-	2
Parenggean	4	1	-
Tualan Hulu	-	-	-
Mentaya Hulu	1	-	-
Bukit Santuai	-	-	-
Antang Kalang	-	-	-
Telaga Antang	-	5	-
Kotawaringin Timur 2021	72	96	72
2020	72	96	72
2019	77	105	181

Lanjutan Tabel/Continued Table 4.2.8

Kecamatan Subdistrict	Diare Diarhea	TB Tubercu-	Malaria Malaria
(1)	(5)	(6)	(7)
Mentaya Hilir Selatan	104	26	-
Teluk Sampit	157	7	-
Pulau Hanaut	128	16	-
Mentawa Baru Ketapang	347	92	-
Seranau	118	5	-
Mentaya Hilir Utara	112	13	-
Kota Besi	149	19	-
Telawang	64	45	-
Baamang	236	70	-
Cempaga	174	16	-
Cempaga Hulu	200	56	-
Parenggean	463	41	-
Tualan Hulu	80	8	-
Mentaya Hulu	212	14	-
Bukit Santuai	50	18	-
Antang Kalang	180	18	-
Telaga Antang	125	13	-
Kotawaringin Timur 2021	2 899	477	-
2020	2 218	158 158	2
2019	5 772	448	-

Sumber/Source: Dinas Kesehatan Kabupaten Kotawaringin Timur/Health Office of Kotawaringin Timur Regency

**Tabel 4.2.9** Jumlah Rumah Sakit dan Kapasitas Tempat Tidur Menurut Kecamatan di Kabupaten Kotawaringin Timur, 2021  
*Number of Hospital and Beds Capacity by Subdistrict in Kotawaringin Timur Regency, 2021*

Kecamatan <i>Subdistrict</i>	Jumlah Rumah Sakit Umum (RSU) <i>Number of Hospital</i>	Kapasitas Tempat Tidur <i>Beds Capacity</i>
(1)	(2)	(3)
Mentaya Hilir Selatan	1	-
Teluk Sampit	-	-
Pulau Hanaut	-	-
Mentawa Baru Ketapang	1	-
Seranau	-	-
Mentaya Hilir Utara	-	-
Kota Besi	-	-
Telawang	-	-
Baamang	-	-
Cempaga	-	-
Cempaga Hulu	-	-
Parenggean	1	-
Tualan Hulu	-	-
Mentaya Hulu	-	-
Bukit Santuai	-	-
Antang Kalang	-	-
Telaga Antang	-	-
<b>Kotawaringin Timur</b>	<b>3</b>	<b>-</b>

Sumber/Source: Dinas Kesehatan Kabupaten Kotawaringin Timur/Health Office of Kotawaringin Timur Regency

**Tabel** 4.2.10 Jumlah Kunjungan Wanita Hamil, Nifas/Menyusui, Bayi dan Anak Menurut Kecamatan Di Kabupaten Kotawaringin Timur, 2021  
*Number Visited of Pregnancy Woman, Nifas, Baby and Children by Subdistrict in Kotawaringin Timur Regency, 2021*

Kecamatan Subdistrict	Wanita Hamil Pregnancy Woman	Nipas Nifas	Bayi Baby	Anak Children
(1)	(2)	(3)	(4)	(5)
Mentaya Hilir Selatan	526	356	399	1 590
Teluk Sampit	215	195	251	1 067
Pulau Hanaut	349	232	237	809
Mentawa Baru Ketapang	2 171	1 690	1 790	8 242
Seranau	210	210	217	596
Mentaya Hilir Utara	337	358	305	737
Kota Besi	385	300	255	421
Telawang	308	441	38	18
Baamang	1 496	1 332	1 243	3 810
Cempaga	470	388	460	775
Cempaga Hulu	302	220	138	485
Parenggean	564	482	664	1 688
Tualan Hulu	205	75	100	476
Mentaya Hulu	456	161	203	257
Bukit Santuai	146	122	134	323
Antang Kalang	318	179	204	661
Telaga Antang	350	250	260	594
Kotawaringin Timur 2021	8 808	6 991	6 898	22 549
2020	8 739	8 284	7 759	22 989
2019	10 267	8 669	7 987	34 489

Sumber/Source: Dinas Kesehatan Kabupaten Kotawaringin Timur/Health Office of Kotawaringin Timur Regency

**Tabel 4.2.11** Jumlah Persalinan Oleh Tenaga Kesehatan Menurut Kecamatan di Kabupaten Kotawaringin Timur, 2020  
*Number of Birth by Health Personel by Subdistrict in Kotawaringin Timur Regency, 2021*

Kecamatan <i>Subdistrict</i>	Wanita Hamil <i>Pregnancy Woman</i>		Persalinan Mati <i>Dead Birth</i>		
	Ibu <i>Mother</i>	Bayi <i>Baby</i>	Kematian Parinata I (Bayi) <i>Parinata</i>	Lahir Mati <i>Still Birth</i>	Kematian Maternal (Ibu) <i>Maternal Mortality</i>
(1)	(2)	(3)	(4)	(5)	(6)
Mentaya Hilir Selatan	430	430	6	-	1
Teluk Sampit	212	212	-	1	1
Pulau Hanaut	228	228	6	4	1
Mentawa Baru Ketapang	2 100	2 100	17	2	4
Seranau	229	229	2	-	-
Mentaya Hilir Utara	354	354	9	1	-
Kota Besi	353	353	5	-	2
Telawang	508	580	4	1	1
Baamang	1 691	1 691	12	-	2
Cempaga	473	473	5	-	1
Cempaga Hulu	331	331	6	-	1
Parenggean	623	623	5	1	1
Tualan Hulu	98	98	2	-	1
Mentaya Hulu	248	248	4	-	2
Bukit Santuai	103	103	1	1	-
Antang Kalang	179	179	2	-	2
Telaga Antang	300	300	5	-	-
<b>Kotawaringin Timur 2021</b>	<b>8 460</b>	<b>8 460</b>	<b>91</b>	<b>11</b>	<b>20</b>

Sumber/Source: Dinas Kesehatan Kabupaten Kotawaringin Timur/Health Office of Kotawaringin Timur Regency



**Tabel** 4.2.12 Jumlah Persalinan Oleh Bukan Tenaga Kesehatan Menurut  
**Table** Kecamatan di Kabupaten Kotawaringin Timur, 2020  
*Number of Birth by Health Personel and Others by Subdistrict  
 in Kotawaringin Timur Regency, 2021*

Kecamatan <i>Subdistrict</i>	Wanita Hamil <i>Pregnancy Woman</i>		Persalinan Mati <i>Dead Birth</i>		
	Ibu <i>Mother</i>	Bayi <i>Baby</i>	Kematia n Parinata l (Bayi) <i>Parinata</i>	Lahir Mati <i>Still Birth</i>	Kematian Maternal (Ibu) <i>Maternal Mortality</i>
(1)	(2)	(3)	(4)	(5)	(6)
Mentaya Hilir Selatan	4	4	-	-	1
Teluk Sampit	38	38	-	-	-
Pulau Hanaut	138	138	-	-	1
Mentawa Baru Ketapang	6	6	-	-	1
Seranau	43	43	1	-	-
Mentaya Hilir Utara	6	6	-	-	-
Kota Besi	9	9	-	-	2
Telawang	56	56	-	-	-
Baamang	5	5	-	-	-
Cempaga	30	30	-	-	-
Cempaga Hulu	27	27	2	-	-
Parenggean	-	-	-	-	-
Tualan Hulu	20	20	-	-	-
Mentaya Hulu	29	29	-	-	-
Bukit Santuai	24	24	1	-	-
Antang Kalang	68	68	-	-	2
Telaga Antang	56	56	-	-	-
<b>Kotawaringin Timur 2021</b>	<b>559</b>	<b>559</b>	<b>4</b>	<b>-</b>	<b>2</b>

Sumber/*Source*: Dinas Kesehatan Kabupaten Kotawaringin Timur/*Health Office of Kotawaringin Timur Regency*

**Tabel 4.2.13** Jumlah Penderita dan Kematian Penyakit Menular dan Kusta yang Diamati Menurut Kecamatan di Kabupaten Kotawaringin Timur, 2021  
*Number of Patient Contagious and Leprosy Disease By Subdistrict in Kotawaringin Timur Regency, 2021*

Kecamatan <i>Subdistrict</i>	Penyakit Menular	Penderita <i>Patient</i> Kusta <i>Leprosy</i>	Jumlah <i>Total</i>
(1)	(2)	(3)	(4)
Mentaya Hilir Selatan	130	-	130
Teluk Sampit	164	-	164
Pulau Hanaut	144	-	144
Mentawa Baru Ketapang	466	-	466
Seranau	124	-	124
Mentaya Hilir Utara	128	1	129
Kota Besi	168	-	168
Telawang	114	-	114
Baamang	320	-	320
Cempaga	192	-	192
Cempaga Hulu	258	-	258
Parenggean	509	1	510
Tualan Hulu	88	-	88
Mentaya Hulu	227	-	227
Bukit Santuai	68	-	68
Antang Kalang	198	-	198
Telaga Antang	148	-	148
Kotawaringin Timur 2021	3 441	2	3 443
2020	3 868	11	3 879
2019	6 573	20	6 593

Lanjutan Tabel/Continued Table 4.2.13

Kecamatan <i>Subdistrict</i>	Penyakit Menular	Kematian <i>Death</i> Kusta <i>Leprosv</i>	Jumlah <i>Total</i>
(1)	(5)	(6)	(7)
Mentaya Hilir Selatan	2	-	2
Teluk Sampit	2	-	2
Pulau Hanaut	2	-	2
Mentawa Baru Ketapang	4	-	4
Seranau	8	-	8
Mentaya Hilir Utara	-	-	-
Kota Besi	2	-	2
Telawang	2	-	2
Baamang	5	-	5
Cempaga	1	-	1
Cempaga Hulu	2	-	2
Parenggean	4	-	4
Tualan Hulu	-	-	-
Mentaya Hulu	-	-	-
Bukit Santuai	-	-	-
Antang Kalang	-	-	-
Telaga Antang	-	-	-
Kotawaringin Timur 2021	34	-	34
2020	39	-	39
2019	8	-	8

Sumber/Source: Dinas Kesehatan Kabupaten Kotawaringin Timur/Health Office of Kotawaringin Timur Regency

**Tabel 4.2.14** Jumlah Penderita dan Kematian Penyakit Demam Berdarah Menurut Kecamatan di Kabupaten Kotawaringin Timur, 2021  
*Number of Patient and Death of Dengue by Subdistrict in Kotawaringin Timur, 2021*

Kecamatan <i>Subdistrict</i>	Anak-Anak <i>Children</i>	Penderita <i>Patient</i> Dewasa <i>Adult</i>	Jumlah <i>Total</i>
(1)	(2)	(3)	(4)
Mentaya Hilir Selatan	-	-	-
Teluk Sampit	-	-	-
Pulau Hanaut	-	-	-
Mentawa Baru Ketapang	4	1	5
Seranau	-	-	-
Mentaya Hilir Utara	-	-	-
Kota Besi	-	-	-
Telawang	-	-	-
Baamang	1	-	1
Cempaga	-	-	-
Cempaga Hulu	2	-	2
Parenggean	-	-	-
Tualan Hulu	-	-	-
Mentaya Hulu	-	-	-
Bukit Santuai	-	-	-
Antang Kalang	-	-	-
Telaga Antang	-	-	-
Kotawaringin Timur 2021	7	1	7
2020	58	14	72
2019	145	30	175

Lanjutan Tabel/Continued Table 4.2.14

Kecamatan Subdistrict	Anak-Anak Children	Kematian Death Dewasa Adult	Jumlah Total
(1)	(5)	(6)	(7)
Mentaya Hilir Selatan	-	-	-
Teluk Sampit	-	-	-
Pulau Hanaut	-	-	-
Mentawa Baru Ketapang	-	-	-
Seranau	-	-	-
Mentaya Hilir Utara	-	-	-
Kota Besi	-	-	-
Telawang	-	-	-
Baamang	-	-	-
Cempaga	-	-	-
Cempaga Hulu	-	-	-
Parenggean	-	-	-
Tualan Hulu	-	-	-
Mentaya Hulu	-	-	-
Bukit Santuai	-	-	-
Antang Kalang	-	-	-
Telaga Antang	-	-	-
Kotawaringin Timur 2021	-	-	-
2020	1	-	1
2019	6	-	6

Sumber/Source: Dinas Kesehatan Kabupaten Kotawaringin Timur/Health Office of Kotawaringin Timur Regency

**Tabel** 4.2.15 Jumlah Dokter Spesialis di Kabupaten Kotawaringin Timur, 2013-2021  
**Table** Number of Medical Specialist in Kotawaringin Timur Regency, 2013-2021

Jenis Spesiasasi <i>Medical Specialist</i>	Tahun <i>Year</i>				
	2013	2014	2015	2016	2017
(1)	(2)	(3)	(4)	(5)	(6)
Spesialis Anestesi / <i>Anesthesiologist</i>	1	1	1	1	1
Spesialis Radiologi / <i>Radiologist</i>	2	2	2	2	2
Spesialis Mata / <i>Ophthalmologists</i>	1	1	1	1	1
Spesialis Patologi Klinik / <i>Clinical Pathology Doctor</i>	3	3	3	3	3
Spesialis Rehabilitasi Medik / <i>Medical Rehabilitation Doctor</i>	1	1	1	2	2
Spesialis Syaraf / <i>Neurologist</i>	1	1	1	1	1
Spesialis Kulit / <i>Dermatologist</i>	1	1	1	1	-
Spesialis THT / <i>E.N.T. / ear, nose, and throat doctor</i>	1	1	1	1	1
Spesialis Jiwa / <i>Psychiatrist</i>	1	1	2	2	2
Spesialis Paru / <i>Pulmonologist</i>	1	1	1	1	1
Spesialis Penyakit Dalam / <i>Internist</i>	5	5	5	5	4
Spesialis Anak / <i>Pediatric</i>	1	1	2	3	2
Spesialis Ginekology dan Obstetric (Obgin) / <i>Obgyne</i>	2	2	2	2	2
Spesialis Bedah / <i>Surgeon</i>	2	2	2	2	4
Kotawaringin Timur 2021	23	23	25	27	26

Lanjutan Tabel/Continued Table 4.2.15

Jenis Spesiasasi <i>Medical Specialist</i>	Tahun <i>Year</i>			
	2018	2019	2020	2021
(1)	(7)	(8)	(9)	(10)
Spesialis Anestesi / <i>Anesthesiologist</i>	1	-	2	3
Spesialis Radiologi / <i>Radiologist</i>	2	-	2	1
Spesialis Mata / <i>Ophthalmologists</i>	1	-	2	1
Spesialis Patologi Klinik / <i>Clinical Pathology Doctor</i>	3	-	3	3
Spesialis Rehabilitasi Medik / <i>Medical Rehabilitation Doctor</i>	2	-	-	1
Spesialis Syaraf / <i>Neurologist</i>	1	-	-	1
Spesialis Kulit / <i>Dermatologist</i>	1	-	1	1
Spesialis THT / <i>E.N.T. / ear, nose, and throat doctor</i>	2	-	2	2
Spesialis Jiwa / <i>Psychiatrist</i>	2	-	2	2
Spesialis Paru / <i>Pulmonologist</i>	1	-	1	1
Spesialis Penyakit Dalam / <i>Internist</i>	5	-	3	5
Spesialis Anak / <i>Pediatric</i>	2	-	3	4
Spesialis Ginekology dan Obstetric (Obgin) / <i>Obgyne</i>	2	-	4	4
Spesialis Bedah / <i>Surgeon</i>	4	-	4	3
<b>Kotawaringin Timur 2021</b>	<b>29</b>	<b>-</b>	<b>29</b>	<b>32</b>

Sumber/Source: Dinas Kesehatan Kabupaten Kotawaringin Timur/Health Office of Kotawaringin Timur Regency

**Tabel** 4.2.16 Persentase Penduduk yang Mempunyai Keluhan Kesehatan Selama Sebulan Terakhir di Kabupaten Kotawaringin Timur, 2014-2021  
*Table* Percentage of People Who Had Health Complaint During a Month Prior to The Survey in Kotawaringin Timur Regency, 2014-2021

Tahun year (1)	Persentase Penduduk Percentage of People (2)
2014	27,82
2015	22,92
2016	19,06
2017	27,68
2018	24,80
2019	26,81
2020	26,59
2021	28,71

Sumber / Source: Survei Sosial Ekonomi Nasional / National Social Economy Survey



**Tabel 4.2.17** Jumlah Pasangan Usia Subur dan Peserta KB Aktif Menurut Jenis dan Kecamatan di Kabupaten Kotawaringin Timur, 2021  
*Number of Eligible Couples and Family Planning Participants by Type and Subdistrict in Kotawaringin Timur Regency, 2021*

Kecamatan <i>Subdistrict</i>	Jumlah Pasangan Usia Subur/ PUS <i>Eligible Couples</i>	Peserta KB Aktif <i>Family Planning Participants</i>			
		IUD	MOW	MOP	Kondom
(1)	(2)	(3)	(4)	(5)	(6)
Mentaya Hilir Selatan	5 081	19	7	-	15
Teluk Sampit	2 724	21	0	-	-
Pulau Hanaut	4 616	7	7	-	57
Mentawa Baru Ketapang	20 392	683	1 130	82	649
Seranau	3 863	4	13	-	191
Mentaya Hilir Utara	4 247	32	4	-	21
Kota Besi	4 618	33	23	14	22
Telawang	7 157	27	6	4	36
Baamang	8 737	288	140	13	140
Cempaga	4 780	34	29	42	34
Cempaga Hulu	4 302	5	1	-	4
Parenggean	5 668	120	9	12	30
Tualan Hulu	2 286	31	1	-	17
Mentaya Hulu	7 069	40	8	5	95
Bukit Santuai	3 028	26	13	2	29
Antang Kalang	4 148	14	2	2	46
Telaga Antang	4 140	13	2	7	14
Kotawaringin Timur 2021	96 856	1 397	1 395	183	1 400
2020	99 379	1 487	1 338	195	1 894
2019	96 275	1 370	1 560	193	1 865

Lanjutan Tabel/*Continued Table* 4.2.17

Kecamatan <i>Subdistrict</i>	Peserta KB Aktif <i>Family Planning Participants</i>			
	Implan	Suntikan	Pil	Jumlah
(1)	(7)	(8)	(9)	(10)
Mentaya Hilir Selatan	508	2 492	763	3 804
Teluk Sampit	310	1 246	429	2 006
Pulau Hanaut	531	1 442	1 372	3 416
Mentawa Baru Ketapang	2 134	5 802	5 091	15 571
Seranau	300	1 587	1 163	3 258
Mentaya Hilir Utara	502	1 637	1 169	3 365
Kota Besi	504	1 724	928	3 248
Telawang	702	3 702	1 566	6 043
Baamang	699	3 402	1 887	6 569
Cempaga	983	1 654	1 057	3 833
Cempaga Hulu	438	2 004	983	3 435
Parenggean	1 908	1 458	933	4 470
Tualan Hulu	239	859	713	1 860
Mentaya Hulu	735	3 603	2 168	6 654
Bukit Santuai	411	1 460	475	2 416
Antang Kalang	715	1 395	894	3 068
Telaga Antang	705	1 560	1 041	3 342
Kotawaringin Timur 2021	12 324	37 027	22 632	76 358
2020	12 279	34 380	22 594	74 167
2019	10 913	33 284	22 045	71 230

Sumber/*Source*: Dinas Pemberdayaan Perempuan, Perlindungan Anak, Pengendalian Penduduk Dan Keluarga Berencana Kabupaten Kotawaringin Timur/*Family Planning and Women Empowerment Services of Kotawaringin Timur Regency*

**Tabel** 4.2.18 Jumlah Remaja Usia 15-24 Tahun yang Mendapat Penyuluhan Tentang Kesehatan Reproduksi (Kespro), HIV/AIDS, dan Keluarga Berencana (KB) Menurut Kecamatan di Kabupaten Kotawaringin Timur, 2021  
*Number of Young People Aged 15 - 24 Who Had Counselling on Reproductive Health, HIV/AIDS, and Family Planning by Subdistrict in Kotawaringin Timur Regency, 2021*

Kecamatan Subdistrict	Penyuluhan Kespro Reproductive Health Counselling	Penyuluhan HIV/AIDS Counselling	Penyuluhan KB Family Planning Counselling
(1)	(2)	(3)	(4)
Mentaya Hilir Selatan	-	-	-
Teluk Sampit	-	-	-
Pulau Hanaut	-	-	-
Mentawa Baru Ketapang	-	-	26
Seranau	-	-	-
Mentaya Hilir Utara	-	-	5
Kota Besi	-	-	-
Telawang	-	-	-
Baamang	-	7	127
Cempaga	-	-	-
Cempaga Hulu	-	-	-
Parenggean	-	-	-
Tualan Hulu	-	-	-
Mentaya Hulu	-	-	-
Bukit Santuai	-	-	3
Antang Kalang	-	-	-
Telaga Antang	-	-	-
<b>Kotawaringin Timur 2021</b>	<b>-</b>	<b>7</b>	<b>161</b>
<b>2020</b>	<b>130</b>	<b>-</b>	<b>130</b>

Sumber/Source: Dinas Pemberdayaan Perempuan, Perlindungan Anak, Pengendalian Penduduk Dan Keluarga Berencana Kabupaten Kotawaringin Timur / Family Planning and Women Empowerment Services of Kotawaringin Timur Regency

**Tabel 4.2.19** Jumlah Klinik Keluarga Berencana (KKB) dan Pos Pelayanan Keluarga Berencana Desa (PPKBD) Menurut Kecamatan di Kabupaten Kotawaringin Timur, 2021  
*Number of Family Planning Clinics and Village Family Planning Service Units by Subdistrict in Kotawaringin Timur Regency, 2021*

Kecamatan <i>Subdistrict</i>	Klinik Keluarga Berencana (KKB ) <i>Family Planning Clinincs</i>	PPKBD <i>Village Family Planning Service Units</i>
(1)	(2)	(3)
Mentaya Hilir Selatan	9	10
Teluk Sampit	12	6
Pulau Hanaut	18	14
Mentawa Baru Ketapang	31	11
Seranau	10	6
Mentaya Hilir Utara	11	7
Kota Besi	12	12
Telawang	10	6
Baamang	18	6
Cempaga	11	8
Cempaga Hulu	12	11
Parenggean	17	15
Tualan Hulu	4	11
Mentaya Hulu	6	16
Bukit Santuai	5	14
Antang Kalang	7	15
Telaga Antang	9	18
<b>Kotawaringin Timur 2021</b>	<b>202</b>	<b>186</b>
<b>2020</b>	<b>164</b>	<b>187</b>

Sumber/Source: Dinas Pemberdayaan Perempuan, Perlindungan Anak, Pengendalian Penduduk Dan Keluarga Berencana Kabupaten Kotawaringin Timur / *Family Planning and Women Empowerment Services of Kotawaringin Timur Regency*

**Tabel 4.2.20** Jumlah Klinik KB, Akseptor Aktif dan Akseptor Baru Menurut Kecamatan Di Kabupaten Kotawaringin Timur, 2021  
*Number of Family Planning Clinic, Active, and New Acceptors Subdistrict in Kotawaringin Timur Regency, 2021*

Kecamatan Subdistrict	Jumlah Klinik KB Number of Family Planning Clinic	Akteptor / Acceptors	
		Aktif Active	Baru New
(1)	(2)	(3)	(4)
Mentaya Hilir Selatan	9	3 804	892
Teluk Sampit	12	2 006	472
Pulau Hanaut	18	3 416	844
Mentawa Baru Ketapang	31	15 571	3 618
Seranau	10	3 258	683
Mentaya Hilir Utara	11	3 365	757
Kota Besi	12	3 248	993
Telawang	10	6 043	1 042
Baamang	18	6 569	1 923
Cempaga	11	3 833	839
Cempaga Hulu	12	3 435	743
Parenggean	17	4 470	971
Tualan Hulu	4	1 860	299
Mentaya Hulu	6	6 654	1 164
Bukit Santuai	5	2 416	520
Antang Kalang	7	3 068	716
Telaga Antang	9	3 342	721
<b>Kotawaringin Timur 2021</b>	<b>202</b>	<b>76 358</b>	<b>4 956</b>
2020	164	74 167	4 866
2019	164	71 230	5 165

Sumber / Source: Dinas Pemberdayaan Perempuan, Perlindungan Anak, Pengendalian Penduduk Dan Keluarga Berencana Kabupaten Kotawaringin Timur / Family Planning and Women Empowerment Services of Kotawaringin Timur Regency

**Tabel 4.2.21** Jumlah Target Dan Realisasi Akseptor Baru dan Aktif Yang Dicapai Menurut Kecamatan di Kabupaten Kotawaringin Timur, 2021  
*Number of Scheme and Realization of New and Active Acceptors by Subdistrict in Kotawaringin Timur, 2021*

Kecamatan <i>Subdistrict</i>	Baru <i>New</i>			Aktif <i>Active</i>		
	Target <i>Scheme</i>	Realisasi <i>Realization</i>	%	Target <i>Scheme</i>	Realisasi <i>Realization</i>	%
(1)	(2)	(3)	(4)	(5)	(6)	(7)
Mentaya Hilir Selatan	892	123	13,79	3 612	3 804	105,32
Teluk Sampit	472	45	9,53	1 912	2 006	104,92
Pulau Hanaut	844	93	11,02	3 416	3 416	100
Mentawa Baru Ketapang	3 816	621	16,27	14 544	15 571	107,06
Seranau	683	85	12,45	2 765	3 258	117,83
Mentaya Hilir Utara	757	237	31,31	3 066	3 365	109,75
Kota Besi	993	95	9,57	4 020	3 248	80,8
Telawang	1 042	1 706	163,72	4 217	6 043	143,3
Baamang	1 923	178	9,26	7 725	6 569	85,04
Cempaga	839	152	18,12	3 397	3 833	112,83
Cempaga Hulu	743	147	19,78	3 008	3 435	114,2
Parenggean	971	594	61,17	3 931	4 470	113,71
Tualan Hulu	299	258	86,29	1 212	1 860	153,47
Mentaya Hulu	1 164	168	14,43	4 713	6 654	141,18
Bukit Santuai	520	72	13,85	2 104	2 416	114,83
Antang Kalang	716	116	16,2	2 898	3 068	105,87
Telaga Antang	721	266	36,89	2 920	3 342	114,45
2021	17 395	4 956	28	69 460	76 358	109,9
2020	18 085	4 866	27	67 741	74 167	109,4
2019	10 790	5 165	47,87	61 039	71 230	116,7

Sumber/*Source*: Dinas Pemberdayaan Perempuan, Perlindungan Anak, Pengendalian Penduduk Dan Keluarga Berencana Kabupaten Kotawaringin Timur / *Family Planning and Women Empowerment Services of Kotawaringin Timur Regency*

**Tabel** 4.2.22 Target Dan Realisasi Kontasepsi Peserta KB Aktif (CU) di Kabupaten Kotawaringin Timur, 2021  
**Table** *Scheme and Realization of Contraceptive of Active Acceptors Family Planning in Kotawaringin Timur, 2021*

<b>Metode Method</b>	<b>Target Scheme</b>	<b>Realisasi Realization</b>	<b>Persentase Percentage</b>
(1)	(2)	(3)	(4)
1. IUD	2 157	1 397	64,76
2. MOP	84	183	217,8
3. MOW	1 785	1 395	78,15
4. Implant	8 206	12 324	150,18
5. Suntikan / <i>Injection</i>	36 633	37 027	101,07
6. Pili / <i>Pill</i>	19 490	22 632	116,1
7. Kondom / <i>Condom</i>	1 107	1 400	126,4
<b>Kotawaringin Timur 2021</b>	<b>69 462</b>	<b>76 358</b>	<b>109,93</b>
2020	67 741	74 167	109,49
2019	61 038	71 230	116,7

Sumber / *Source*: Dinas Pemberdayaan Perempuan, Perlindungan Anak, Pengendalian Penduduk Dan Keluarga Berencana Kabupaten Kotawaringin Timur / *Family Planning and Women Empowerment Services of Kotawaringin Timur Regency*

**Tabel** 4.2.23 Target Dan Realisasi Mix Kontrasepsi Peserta KB Baru di  
**Table** Kabupaten Kotawaringin Timur, 2021  
*Scheme and Realization of Mix Contraceptive of New Acceptors Family Planning in Kotawaringin Timur, 2021*

Metode <i>Method</i>	Target <i>Scheme</i>	Realisasi <i>Realizatio</i>	Persentase <i>Percentage</i>
(1)	(2)	(3)	(4)
1. IUD	513	159	30,90
2. MOP	3	-	0,00
3. MOW	38	177	465,70
4. Implant	946	550	58,10
5. Suntikan / <i>Injection</i>	8 404	5 460	64,90
6. Pili / <i>Pill</i>	6 981	1 277	18,29
7. Kondom / <i>Condom</i>	313	18	5,75
Kotawaringin Timur 2021	17 198	7 641	44,43
2020	18 085	4 866	26,91
2019	10 790	5 165	47,87

Sumber / *Source*: Dinas Pemberdayaan Perempuan, Perlindungan Anak, Pengendalian Penduduk Dan Keluarga Berencana Kabupaten Kotawaringin Timur / *Family Planning and Women Empowerment Services of Kotawaringin Timur Regency*



**Tabel** 4.2.24 Jumlah Korban Kekerasan terhadap Perempuan dan Anak Menurut Kelompok Umur dan Jenis Kelamin di Kabupaten Kotawaringin Timur, 2020-2021  
**Table** Number Violence Victim Against Women and Children By Age Group and Gender in Kotawaringin Timur Regency, 2020-2021

Kelompok Umur Age Group	2020			2021		
	Laki-Laki Male	Perempuan Female	Total Total	Laki-Laki Male	Perempuan Female	Total Total
(1)	(2)	(3)	(4)	(5)	(6)	(7)
0-5	-	1	1	2	-	2
6-12	1	3	4	-	5	5
13-17	1	4	5	5	4	9
18-24	1	2	3	-	3	3
25-44	3	9	12	-	4	4
45-59	1	-	1	-	3	3
60+	-	-	-	-	-	-
Jumlah/ Total	7	19	26	7	19	26

Sumber/Source: Dinas Pemberdayaan Perempuan, Perlindungan Anak, Pengendalian Penduduk Dan Keluarga Berencana Kabupaten Kotawaringin Timur / Family Planning and Women Empowerment Services of Kotawaringin Timur Regency

**Tabel 4.2.25** Jumlah Korban Kekerasan terhadap Perempuan dan Anak Menurut Jenis Kekerasan dan Jenis Kelamin di Kabupaten Kotawaringin Timur, 2020-2021  
*Number Violence Victim Against Women and Children By Violences Type and Gender in Kotawaringin Timur Regency, 2020-2021*

Jenis Kekerasan <i>Violences Type</i>	2020			2021		
	Laki-Laki <i>Male</i>	Perempuan <i>Female</i>	Total <i>Total</i>	Laki-Laki <i>Male</i>	Perempuan <i>Female</i>	Total <i>Total</i>
(1)	(2)	(3)	(4)	(5)	(6)	(7)
Fisik	2	7	9	-	4	4
Psikis	1	-	1	-	-	-
Seksual	-	8	8	-	10	10
TPPO	1	1	2	-	-	-
Penelant	-	2	2	-	4	4
Lainnya	2	2	4	5	3	8
<b>Jumlah/ <i>Total</i></b>	<b>6</b>	<b>20</b>	<b>26</b>	<b>5</b>	<b>21</b>	<b>26</b>

Sumber/*Source*: Dinas Pemberdayaan Perempuan, Perlindungan Anak, Pengendalian Penduduk Dan Keluarga Berencana Kabupaten Kotawaringin Timur / *Family Planning and Women Empowerment Services of Kotawaringin Timur Regency*

**Tabel 4.2.26** Jumlah Korban Kekerasan terhadap Perempuan dan Anak Menurut Tingkat Pendidikan dan Jenis Kelamin di Kabupaten Kotawaringin Timur, 2021  
*Number Violence Victim Against Women and Children By Education Attainment Level and Sex in Kotawaringin Timur Regency, 2021*

Tingkat Pendidikan Tertinggi <i>Education Attainment Level</i>	Laki-Laki <i>Male</i>	Perempuan <i>Female</i>	Jumlah <i>Total</i>
(1)	(2)	(3)	(4)
Tidak Sekolah/ <i>Non Education Level</i>	-	-	-
Belum SD/ <i>Before Elementary School</i>	1	-	-
SD Sederajat/ <i>Elementary School</i>	-	8	8
SMP Sederajat/ <i>Junior High School</i>	2	4	6
SMA Sederajat/ <i>Senior High School</i>	2	3	5
Perguruan Tinggi/ <i>University</i>	-	4	4
Lainnya/ <i>Others</i>	2	-	2
<b>Jumlah/ <i>Total</i></b>	<b>7</b>	<b>19</b>	<b>25</b>

Sumber/Source: Dinas Pemberdayaan Perempuan, Perlindungan Anak, Pengendalian Penduduk Dan Keluarga Berencana Kabupaten Kotawaringin Timur / *Family Planning and Women Empowerment Services of Kotawaringin Timur Regency*

## 4.3. Agama / Religion

**Tabel 4.3.1** Penduduk Menurut Kecamatan dan Agama yang Dianut di Kabupaten Kotawaringin Timur, 2021  
*Population by Subdistrict and Religion in Kotawaringin Timur Regency, 2021*

Kecamatan <i>Subdistrict</i>	Islam <i>Islam</i>	Protestan <i>Christian</i>	Katolik <i>Catholic</i>	Hindu <i>Hindu</i>
(1)	(2)	(3)	(4)	(5)
Mentaya Hilir Selatan	17 907	876	425	312
Teluk Sampit	20 895	716	409	501
Pulau Hanaut	15 565	1 178	315	1 406
Mentawa Baru Ketapang	23 896	1 294	664	354
Seranau	63 886	3 779	866	165
Mentaya Hilir Utara	91 437	4 839	1 595	193
Kota Besi	14 419	391	270	668
Telawang	23 760	62	46	-
Baamang	17 699	52	2	-
Cempaga	5 873	3 505	293	2 633
Cempaga Hulu	11 139	6	4	-
Parenggean	11 213	64	88	6
Tualan Hulu	12 159	2 387	551	4 156
Mentaya Hulu	9 613	1 437	1 170	2 928
Bukit Santuai	1 973	1 302	188	4 189
Antang Kalang	3 842	1 217	826	1 379
Telaga Antang	14 744	1 715	516	3 021
<b>Kotawaringin Timur</b>	<b>360 020</b>	<b>24 820</b>	<b>8 228</b>	<b>21 911</b>

Lanjutan Tabel/Continued Table 4.3.1

Kecamatan <i>Subdistrict</i>	Budha <i>Buddha</i>	Kong Hu Cu	Lainnya <i>Other</i>	Jumlah <i>Total</i>
(1)	(6)	(7)	(8)	(9)
Mentaya Hilir Selatan	8	-	-	19 528
Teluk Sampit	1	-	1	22 523
Pulau Hanaut	-	-	-	18 464
Mentawa Baru Ketapang	33	5	1	26 247
Seranau	90	12	-	68 798
Mentaya Hilir Utara	980	72	-	99 116
Kota Besi	-	-	-	15 748
Telawang	52	3	-	23 923
Baamang	-	-	-	17 753
Cempaga	1	-	2	12 307
Cempaga Hulu	4	-	1	11 154
Parenggean	-	-	-	11 371
Tualan Hulu	11	-	-	19 264
Mentaya Hulu	16	-	-	15 164
Bukit Santuai	2	-	-	7 654
Antang Kalang	5	-	-	7 269
Telaga Antang	-	-	-	19 996
<b>Kotawaringin Timur</b>	<b>1 203</b>	<b>92</b>	<b>5</b>	<b>416 279</b>

Sumber/Source: Kementerian Agama Kotawaringin Timur/ Ministry Religion of Kotawaringin Timur Regency

**Tabel 4.3.2** Tempat Peribadatan Menurut Kecamatan di Kabupaten Kotawaringin Timur, 2021  
*Worship Facilities by Subdistrict in Kotawaringin Timur, 2021*

Kecamatan <i>Subdistrict</i>	Masjid <i>Mosque</i>	Mushola <i>Mushola</i>	Gereja Protestan <i>Christian Church</i>	Gereja Katholik <i>Catholic</i>
(1)	(2)	(3)	(4)	(5)
Mentaya Hilir Selatan	31	39	-	-
Teluk Sampit	14	13	-	-
Pulau Hanaut	36	41	-	-
Mentawa Baru Ketapang	69	122	20	2
Seranau	13	12	2	-
Mentaya Hilir Utara	13	10	3	-
Kota Besi	29	23	1	2
Telawang	26	12	3	3
Baamang	43	57	13	-
Cempaga	32	16	4	2
Cempaga Hulu	17	5	16	3
Parenggean	33	67	9	3
Tualan Hulu	26	19	3	3
Mentaya Hulu	17	5	1	2
Bukit Santuai	2	2	1	2
Antang Kalang	9	20	12	2
Telaga Antang	12	1	6	3
<b>Kotawaringin Timur</b>	<b>422</b>	<b>464</b>	<b>94</b>	<b>27</b>

Lanjutan Tabel/Continued Table 4.3.2

Kecamatan Subdistrict	Pura	Balai Kaharingan*	Vihara	Kelenteng
(1)	(6)	(7)	(8)	(9)
Mentaya Hilir Selatan	-	-	-	-
Teluk Sampit	-	-	-	-
Pulau Hanaut	-	-	-	-
Mentawa Baru Ketapang	1	1	3	1
Seranau	-	-	-	-
Mentaya Hilir Utara	-	1	-	-
Kota Besi	-	2	-	-
Telawang	-	5	-	-
Baamang	-	-	-	-
Cempaga	-	1	-	-
Cempaga Hulu	-	10	-	-
Parenggean	-	2	-	-
Tualan Hulu	-	2	-	-
Mentaya Hulu	-	8	-	-
Bukit Santuai	-	14	-	-
Antang Kalang	-	12	-	-
Telaga Antang	-	5	-	-
<b>Kotawaringin Timur</b>	<b>1</b>	<b>63</b>	<b>3</b>	<b>1</b>

Sumber/Source:

Kementerian Agama Kotawaringin Timur / Ministry Religion of Kotawaringin Timur Regency

**Tabel 4.3.3** Jumlah Calon Jemaah Haji Yang Diberangkatkan Menurut Kecamatan Di Kabupaten Kotawaringin Timur, 2021  
*Number of Muslim Pilgrim by Subdistrict in Kotawaringin Timur Regency, 2021*

Kecamatan <i>Subdistrict</i>	Jenis Kelamin/ Sex		Jumlah <i>Total</i>
	Laki-Laki <i>Male</i>	Perempuan <i>Female</i>	
(1)	(2)	(3)	(4)
Mentaya Hilir Selatan	8	10	18
Teluk Sampit	1	1	2
Pulau Hanaut	4	4	8
Mentawa Baru Ketapang	30	33	63
Seranau	-	-	-
Mentaya Hilir Utara	-	-	-
Kota Besi	1	2	3
Telawang	-	-	-
Baamang	27	33	60
Cempaga	2	2	4
Cempaga Hulu	-	-	-
Parenggean	4	4	8
Tualan Hulu	-	-	-
Mentaya Hulu	1	1	2
Bukit Santuai	-	-	-
Antang Kalang	-	-	-
Telaga Antang	-	-	-
<b>Kotawaringin Timur</b>	<b>78</b>	<b>90</b>	<b>168</b>

Catatan/Note: Jumlah Jemaah Yang Rencana Akan Diberangkatkan/ *Number of pilgrims who are planning to be dispatched*

Sumber/Source: Kementerian Agama Kotawaringin Timur/ *Ministry Religion of Kotawaringin Timur Regency*



**Tabel 4.3.4** Nikah, Talak dan Cerai serta Rujuk Menurut Kecamatan Di Kabupaten Kotawaringin Timur, 2021  
*Marriage, Divorce and Divorce and Referby Subdistrict in Kotawaringin Timur Regency, 2021*

Kecamatan Subdistrict	Nikah <sup>1</sup>	Permohonan Talak/ Cerai <sup>2</sup>	Gugatan Talak/ Cerai <sup>2</sup>
(1)	(2)	(3)	(4)
Mentaya Hilir Selatan	189	100	5
Teluk Sampit	101	-	50
Pulau Hanaut	148	-	-
Mentawa Baru Ketapang	559	200	50
Seranau	97	-	10
Mentaya Hilir Utara	99	100	-
Kota Besi	124	-	6
Telawang	130	19	-
Baamang	617	150	30
Cempaga	158	-	10
Cempaga Hulu	125	150	10
Parenggean	212	50	10
Tualan Hulu	...	-	-
Mentaya Hulu	188	-	15
Bukit Santuai	13	-	-
Antang Kalang	147	50	10
Telaga Antang	...	-	-
<b>Kotawaringin Timur</b>	<b>2 907</b>	<b>819</b>	<b>206</b>

Sumber/Source:

<sup>1</sup> Kementerian Agama Kotawaringin Timur/ Ministry Religion of Kotawaringin Timur Regency

<sup>2</sup> Pengadilan Agama Kotawaringin Timur/ Religion Court of Kotawaringin Timur Regency

**Tabel 4.3.5** Nikah, Talak dan Cerai serta Rujuk Menurut Kecamatan dan 10 Faktor Penyebab Utamanya Di Kabupaten Kotawaringin Timur, 2021  
*Marriage, Divorce and Divorce and Refer by Subdistrict and 10 Major Factor in Kotawaringin Timur Regency, 2021*

Kecamatan <i>Subdistrict</i>	Faktor Penyebab/ <i>Cause Factor</i>			
	Mabuk <i>Alcohol Abuse</i>	Meninggalkan Salah Satu Pihak <i>Spousal Abandonment</i>	Poligami	Gangguan Pihak Ketiga
(1)	(2)	(3)	(4)	(5)
Mentaya Hilir Selatan	...	...	-	-
Teluk Sampit	...	...	-	-
Pulau Hanaut	...	...	-	-
Mentawa Baru Ketapang	...	...	-	-
Seranau	...	...	-	-
Mentaya Hilir Utara	...	...	-	-
Kota Besi	...	...	-	-
Telawang	...	...	-	-
Baamang	...	...	-	-
Cempaga	...	...	-	-
Cempaga Hulu	...	...	-	-
Parenggean	...	...	-	-
Tualan Hulu	...	...	-	-
Mentaya Hulu	...	...	-	-
Bukit Santuai	...	...	-	-
Antang Kalang	...	...	-	-
Telaga Antang	...	...	-	-
Kotawaringin Timur	7	100	-	-

Lanjutan Tabel/Continued Table 4.3.5

Kecamatan <i>Subdistrict</i>	Faktor Penyebab/ <i>Cause Factor</i>			
	Kekerasan Dalam Rumah Tangga <i>Domestic Violence</i>	Perselisihan dan Pertengkaran <i>Constant Arguing</i>	Ekonomi <i>Financial Problems</i>	Dihukum Penjara <i>Incarceration</i>
(1)	(7)	(8)	(9)	(10)
Mentaya Hilir Selatan	...	...	...	...
Teluk Sampit	...	...	...	...
Pulau Hanaut	...	...	...	...
Mentawa Baru Ketapang	...	...	...	...
Seranau	...	...	...	...
Mentaya Hilir Utara	...	...	...	...
Kota Besi	...	...	...	...
Telawang	...	...	...	...
Baamang	...	...	...	...
Cempaga	...	...	...	...
Cempaga Hulu	...	...	...	...
Parenggean	...	...	...	...
Tualan Hulu	...	...	...	...
Mentaya Hulu	...	...	...	...
Bukit Santuai	...	...	...	...
Antang Kalang	...	...	...	...
Telaga Antang	...	...	...	...
<b>Kotawaringin Timur</b>	<b>8</b>	<b>626</b>	<b>58</b>	<b>7</b>

Sumber/Source:

Pengadilan Agama Kotawaringin Timur/ *Religion Court of Kotawaringin Timur Regency*

**Tabel 4.3.6** Jumlah Nikah dan Rujuk Menurut Kecamatan dan Bulan Di Kabupaten Kotawaringin Timur 2020  
*Number of Marriages and Reconciliation by Subdistrict and Month in Kotawaringin Timur Regency, 2021*

Kecamatan Subdistrict	Januari January		Februari February		Maret March	
	Nikah	Rujuk	Nikah	Rujuk	Nikah	Rujuk
(1)	(2)	(3)	(4)	(5)	(6)	(7)
Mentaya Hilir Selatan	12	-	11	-	24	-
Teluk Sampit	8	-	9	-	8	-
Pulau Hanaut	10	-	13	-	16	-
Mentawa Baru	47	-	63	-	83	-
Seranau	5	-	5	-	19	-
Mentaya Hilir Utara	5	-	5	-	8	-
Kota Besi	5	-	6	-	20	-
Telawang	10	-	16	-	11	-
Baamang	65	-	51	-	80	-
Cempaga	15	-	16	-	15	-
Cempaga Hulu	9	-	9	-	15	-
Parenggean	15	-	19	-	26	-
Tualan Hulu	...	-	...	-	...	-
Mentaya Hulu	11	-	20	-	17	-
Bukit Santuai	1	-	0	-	0	-
Antang Kalang	15	-	12	-	14	-
Telaga Antang	...	-	...	-	...	-
<b>Kotawaringin Timur</b>	<b>233</b>	<b>-</b>	<b>255</b>	<b>-</b>	<b>356</b>	<b>-</b>

Lanjutan Tabel/Continued Table 4.3.6

Kecamatan Subdistrict	April April		Mei May		Juni June	
	Nikah	Rujuk	Nikah	Rujuk	Nikah	Rujuk
(1)	(8)	(9)	(10)	(11)	(12)	(13)
Mentaya Hilir Selatan	8	-	15	-	11	-
Teluk Sampit	6	-	8	-	5	-
Pulau Hanaut	13	-	13	-	14	-
Mentawa Baru Ketapang	26	-	36	-	30	-
Seranau	7	-	8	-	7	-
Mentaya Hilir Utara	9	-	6	-	7	-
Kota Besi	8	-	10	-	8	-
Telawang	8	-	8	-	4	-
Baamang	48	-	45	-	32	-
Cempaga	18	-	4	-	7	-
Cempaga Hulu	6	-	4	-	6	-
Parenggean	10	-	9	-	22	-
Tualan Hulu	...	-	...	-	...	-
Mentaya Hulu	13	-	17	-	12	-
Bukit Santuai	1	-	0	-	1	-
Antang Kalang	11	-	3	-	13	-
Telaga Antang	...	-	...	-	...	-
Kotawaringin Timur	192	-	186	-	179	-

Lanjutan Tabel/Continued Table 4.3.6

Kecamatan Subdistrict	Juli July		Agustus August		September September	
	Nikah	Rujuk	Nikah	Rujuk	Nikah	Rujuk
(1)	(14)	(15)	(16)	(17)	(18)	(19)
Mentaya Hilir Selatan	27	-	10	-	6	-
Teluk Sampit	17	-	10	-	6	-
Pulau Hanaut	12	-	13	-	15	-
Mentawa Baru Ketapang	65	-	43	-	27	-
Seranau	7	-	10	-	3	-
Mentaya Hilir Utara	13	-	8	-	13	-
Kota Besi	14	-	14	-	9	-
Telawang	9	-	9	-	4	-
Baamang	70	-	47	-	38	-
Cempaga	12	-	13	-	19	-
Cempaga Hulu	12	-	16	-	9	-
Parenggean	28	-	9	-	13	-
Tualan Hulu	...	-	...	-	...	-
Mentaya Hulu	23	-	16	-	10	-
Bukit Santuai	2	-	1	-	1	-
Antang Kalang	18	-	20	-	9	-
Telaga Antang	...	-	...	-	...	-
Kotawaringin Timur	329	-	239	-	182	-

Lanjutan Tabel/Continued Table 4.3.6

Kecamatan Subdistrict	Oktober October		November November		Desember December	
	Nikah	Rujuk	Nikah	Rujuk	Nikah	Rujuk
(1)	(20)	(21)	(22)	(23)	(24)	(25)
Mentaya Hilir Selatan	29	-	14	-	22	-
Teluk Sampit	7	-	10	-	7	-
Pulau Hanaut	7	-	14	-	8	-
Mentawa Baru Ketapang	52	-	49	-	38	-
Seranau	7	-	11	-	8	-
Mentaya Hilir Utara	16	-	3	-	6	-
Kota Besi	15	-	6	-	9	-
Telawang	21	-	17	-	13	-
Baamang	70	-	57	-	14	-
Cempaga	16	-	9	-	14	-
Cempaga Hulu	6	-	20	-	13	-
Parenggean	25	-	27	-	9	-
Tualan Hulu	...	-	...	-	...	-
Mentaya Hulu	21	-	15	-	13	-
Bukit Santuai	1	-	3	-	2	-
Antang Kalang	12	-	14	-	6	-
Telaga Antang	...	-	...	-	...	-
<b>Kotawaringin Timur</b>	<b>305</b>	<b>-</b>	<b>269</b>	<b>-</b>	<b>182</b>	<b>-</b>

Sumber/Source: Kementerian Agama Kotawaringin Timur/ Ministry Religion of Kotawaringin Timur Regency

**Tabel 4.3.7** Perkembangan Pondok Pesantren di Kabupaten Kotawaringin Timur, 2014-2021  
*Table* *Development of Islamic Boarding Schools in Kotawaringin Timur Regency, 2014-2021*

Tahun <i>Year</i>	Salafiyah		Khalafiyah		Kombinasi	
	Ponpes	Santri	Ponpes	Santri	Ponpes	Santri
(1)	(2)	(3)	(4)	(5)	(6)	(7)
2014	17	2000	5	1500	-	-
2015	17	1980	5	1300	-	-
2016	17	1700	5	1000	-	-
2017	13	1000	5	800	-	-
2018	12	15	-	-	9	1941
2019	9	194	-	-	13	2 669
2020	9	254	-	-	14	2 737
2021	11	1 173	-	-	13	2 826

Sumber/*Source:* Kementerian Agama Kotawaringin Timur/ Ministry Religion of Kotawaringin Timur Regency



**Tabel 4.3.8 Data Majelis Ta'lim Menurut Kecamatan di Kabupaten Kotawaringin Timur, 2019-2021**  
**Data of Majelis Ta'lim by Subdistrict in Kotawaringin Timur Regency, 2019-2021**

Kecamatan Subdistrict	Majelis Ta'lim		
	2019	2020	2021
(1)	(2)	(3)	(4)
Mentaya Hilir Selatan	8	17	17
Teluk Sampit	5	8	8
Pulau Hanaut	8	8	8
Mentawa Baru Ketapang	15	18	18
Seranau	4	9	9
Mentaya Hilir Utara	4	17	17
Kota Besi	5	8	8
Telawang	7	6	6
Baamang	12	33	33
Cempaga	4	17	17
Cempaga Hulu	4	4	4
Parenggean	6	9	9
Tualan Hulu	-	-	-
Mentaya Hulu	4	6	6
Bukit Santuai	1	3	3
Antang Kalang	2	9	9
Telaga Antang	8	-	-
<b>Kotawaringin Timur</b>	<b>97</b>	<b>172</b>	<b>172</b>

Sumber/Source: Kementerian Agama Kotawaringin Timur / Ministry Religion of Kotawaringin Timur Regency

<https://kotimkab.bps.go.id>

**Tabel** 4.3.9 Jumlah Daftar Tunggu Jemaah Haji Berdasarkan Jenis Kelamin Menurut Kecamatan di Kabupaten Kotawaringin Timur Tahun 2021  
**Table** Number of Hajj Pilgrims Waiting List by Gender by District in East Kotawaringin Regency in 2021

Kecamatan Subdistrict	Jenis Kelamin/ Sex		Jumlah Total
	Laki-Laki Male	Perempuan Female	
(1)	(2)	(3)	(4)
Mentaya Hilir Selatan	247	310	557
Teluk Sampit	22	24	46
Pulau Hanaut	98	94	192
Mentawa Baru Ketapang	948	1 093	2 041
Seranau	3	4	7
Mentaya Hilir Utara	46	47	93
Kota Besi	37	49	86
Telawang	12	12	24
Baamang	603	703	1 306
Cempaga	83	96	179
Cempaga Hulu	18	24	42
Parenggean	124	126	250
Tualan Hulu	-	-	-
Mentaya Hulu	40	39	79
Bukit Santuai	-	-	-
Antang Kalang	25	23	48
Telaga Antang	-	-	-
<b>Kotawaringin Timur</b>	<b>2 306</b>	<b>2 644</b>	<b>4 950</b>

Sumber/Source: Kementerian Agama Kotawaringin Timur / Ministry Religion of Kotawaringin Timur Regency

**Tabel 4.3.10** Jumlah Daftar Tunggu Jemaah Haji Berdasarkan Pengalaman Berhaji Menurut Kecamatan di Kabupaten Kotawaringin Timur Tahun 2021  
*Number of Hajj Pilgrims Waiting List Based on Hajj Experience by District in East Kotawaringin Regency in 2021*

Kecamatan <i>Subdistrict</i>	Pengalaman Berhaji/ <i>Hajj Experience</i>		Jumlah <i>Total</i>
	Pernah Berhaji	Belum Berhaji	
(1)	(2)	(3)	(4)
Mentaya Hilir Selatan	10	547	557
Teluk Sampit	-	46	46
Pulau Hanaut	-	192	192
Mentawa Baru Ketapang	18	2 023	2 041
Seranau	-	7	7
Mentaya Hilir Utara	-	93	93
Kota Besi	2	84	86
Telawang	-	24	24
Baamang	12	1 294	1 306
Cempaga	1	178	179
Cempaga Hulu	-	42	42
Parenggean	1	249	250
Tualan Hulu	-	-	-
Mentaya Hulu	-	79	79
Bukit Santuai	-	-	-
Antang Kalang	-	48	48
Telaga Antang	-	-	-
<b>Kotawaringin Timur</b>	<b>44</b>	<b>4 906</b>	<b>4 950</b>

Sumber/*Source*: Kementerian Agama Kotawaringin Timur/ Ministry Religion of *Kotawaringin Timur Regency*

**Tabel** 4.3.11 Jumlah Lokasi Tanah Wakaf Berdasarkan Klasifikasi Pemanfaatannya dan Luas Tanah Wakaf Menurut Kecamatan Di Kabupaten Kotawaringin Timur Tahun 2021  
*Number of Locations of Waqf Land Based on Classification of Use and Area of Waqf Land by District in East Kotawaringin Regency in 2021*

Kecamatan Subdistrict	Klasifikasi Pemanfaatan Tanah Wakaf		
	Masjid	Mushalla	Sekolah
(1)	(2)	(3)	(4)
Mentaya Hilir Selatan	7	41	14
Teluk Sampit	9	17	1
Pulau Hanaut	26	19	7
Mentawa Baru Ketapang	33	58	5
Seranau	7	8	2
Mentaya Hilir Utara	17	9	2
Kota Besi	23	22	4
Telawang	3	1	4
Baamang	41	43	4
Cempaga	29	8	1
Cempaga Hulu	23	1	2
Parenggean	14	7	4
Tualan Hulu	-	-	-
Mentaya Hulu	6	7	2
Bukit Santuai	-	-	-
Antang Kalang	1	-	1
Telaga Antang	-	-	-
<b>Kotawaringin Timur</b>	<b>239</b>	<b>241</b>	<b>53</b>

Lanjutan Tabel/Continued Table 4.3.11

Kecamatan <i>Subdistrict</i>	Klasifikasi Pemanfaatan Tanah Wakaf		
	Pesantren	Makam	Sosial Lainnya
(1)	(2)	(3)	(4)
Mentaya Hilir Selatan	8	9	13
Teluk Sampit	3	10	-
Pulau Hanaut	4	6	6
Mentawa Baru Ketapang	4	8	2
Seranau	3	2	-
Mentaya Hilir Utara	-	2	-
Kota Besi	-	8	1
Telawang	-	-	-
Baamang	6	7	-
Cempaga	2	7	1
Cempaga Hulu	-	7	-
Parenggean	1	1	-
Tualan Hulu	-	-	-
Mentaya Hulu	2	2	2
Bukit Santuai	-	-	-
Antang Kalang	-	1	-
Telaga Antang	-	-	-
<b>Kotawaringin Timur</b>	<b>33</b>	<b>70</b>	<b>25</b>

Lanjutan Tabel/Continued Table 4.3.11

Kecamatan Subdistrict	Jumlah Total	Luas/Width (M2)
(1)	(4)	
Mentaya Hilir Selatan	92	59 400
Teluk Sampit	40	19 000
Pulau Hanaut	68	37 100
Mentawa Baru Ketapang	110	92 200
Seranau	22	17 200
Mentaya Hilir Utara	30	6 000
Kota Besi	58	74 000
Telawang	8	21 300
Baamang	101	65 500
Cempaga	48	37 200
Cempaga Hulu	33	21 100
Parenggean	27	59 700
Tualan Hulu	-	-
Mentaya Hulu	21	5 500
Bukit Santuai	-	-
Antang Kalang	3	2 000
Telaga Antang	-	-
<b>Kotawaringin Timur</b>	<b>661</b>	<b>517 200</b>

Sumber/Source: Kementerian Agama Kotawaringin Timur / Ministry Religion of Kotawaringin Timur Regency

4.4. Perumahan dan Lingkungan/*Housing and Environment*

**Tabel 4.4.1** Jumlah Desa<sup>1</sup>/Kelurahan yang Mengalami Bencana Alam<sup>2</sup> Menurut Kecamatan di Kabupaten Kotawaringin Timur, 2019-2021  
*Number of Villages<sup>1</sup> that Had Natural Disaster<sup>2</sup> by Subdistrict in Kotawaringin Timur Regency, 2019- 2021*

Kecamatan <i>Subdistrict</i>	Banjir <i>Flood</i>			Gempa Bumi <i>Earthquake</i>		
	2019	2020	2021	2019	2020	2021
(1)	(2)	(3)	(4)	(5)	(6)	(7)
Mentaya Hilir Selatan	5	–	10	–	–	–
Teluk Sampit	–	–	2	–	–	–
Pulau Hanaut	–	–	–	–	–	–
Mentawa Baru Ketapang	2	–	1	–	–	–
Seranau	–	–	–	–	–	–
Mentaya Hilir Utara	1	1	2	–	–	–
Kota Besi	1	2	8	–	–	–
Telawang	2	–	3	–	–	–
Baamang	–	–	–	–	–	–
Cempaga	–	–	–	–	–	–
Cempaga Hulu	–	6	4	–	–	–
Parenggean	2	4	6	–	–	–
Tualan Hulu	6	2	5	–	–	–
Mentaya Hulu	3	13	13	–	–	–
Bukit Santuai	11	6	7	–	–	–
Antang Kalang	7	–	10	–	–	–
Telaga Antang	4	8	12	–	–	–
<b>Kotawaringin Timur</b>	<b>44</b>	<b>42</b>	<b>83</b>	<b>–</b>	<b>–</b>	<b>–</b>



Lanjutan Tabel/Continued Table 4.4.1

Kecamatan <i>Subdistrict</i>	Tanah Longsor <i>Landslide</i>		
	2019	2020	2021
(1)	(8)	(9)	(10)
Mentaya Hilir Selatan	–	–	–
Teluk Sampit	–	–	–
Pulau Hanaut	–	–	–
Mentawa Baru Ketapang	–	–	–
Serantau	–	–	–
Mentaya Hilir Utara	–	–	–
Kota Besi	–	–	–
Telawang	–	–	–
Baamang	–	–	–
Cempaga	–	–	–
Cempaga Hulu	–	–	–
Parenggean	–	–	–
Tualan Hulu	–	–	–
Mentaya Hulu	–	–	1
Bukit Santuai	–	–	–
Antang Kalang	–	–	–
Telaga Antang	–	–	1
<b>Kotawaringin Timur</b>	–	–	<b>2</b>

Catatan/Note: <sup>1</sup> Desa pada tabel ini termasuk Unit Permukiman Transmigrasi (UPT) yang masih dibina oleh kementerian terkait dan nagari di Provinsi Sumatera Barat/ Villages in this table are included in Transmigration Settlement Unit which is still fostered by the relevant ministries and the nagari in the Province of Sumatera Barat

Sumber/Source: BPS, Pendataan Potensi Desa (Podes)/ BPS-Statistics Indonesia, Village Potential Data Collecting

**Tabel** 4.4.2 Jumlah Desa<sup>1</sup>/Kelurahan yang Mengalami Bencana Alam Gelombang Pasang / Abrasi dan Kebakaran Hutan dan Lahan Menurut Kecamatan di Kabupaten Kotawaringin Timur, 2021  
*Number of Villages Experiencing Tidal Wave Natural Disasters/Abrasion and Forest and Land Fires by District in East Kotawaringin Regency 2021*

Kecamatan <i>Subdistrict</i>	Gelombang Pasang / Abrasi Tidal Wave / Abrasion	Kebakaran Hutan dan Lahan <i>Forest and Land Fires</i>
(1)	(2)	(3)
Mentaya Hilir Selatan	-	1
Teluk Sampit	1	-
Pulau Hanaut	-	-
Mentawa Baru Ketapang	-	17
Seranau	-	-
Mentaya Hilir Utara	-	-
Kota Besi	-	2
Telawang	-	6
Baamang	-	2
Cempaga	-	1
Cempaga Hulu	-	-
Parenggean	-	4
Tualan Hulu	-	3
Mentaya Hulu	-	1
Bukit Santuai	-	1
Antang Kalang	-	5
Telaga Antang	-	5
<b>Kotawaringin Timur</b>	<b>1</b>	<b>51</b>

Sumber/Source: BPBD-Badan Penanggulangan Bencana Daerah Kaupaten Kotawaringin Timur/ BPBD- Kotawaringin Timur Regency Disaster Management Agency

**Tabel 4.4.3** Jumlah Kerusakan Bangunan yang Diakibatkan Bencana Alam Menurut Kecamatan di Kabupaten Kotawaringin Timur, 2019-2021  
*Number of Building Damages Caused by Natural Disasters by District in Kotawaringin Timur Regency, 2019- 2021*

Kecamatan Subdistrict	Banjir Flood			Gelombang Pasang / Abrasi Tidal Wave / Abrasion		
	2019	2020	2021	2019	2020	2021
(1)	(2)	(3)	(4)	(5)	(6)	(7)
Mentaya Hilir Selatan	-	-	40	-	-	-
Teluk Sampit	60	-	-	1	3	1
Pulau Hanaut	-	-	-	-	-	-
Mentawa Baru Ketapang	-	-	30	-	-	-
Seranau	-	-	-	-	-	-
Mentaya Hilir Utara	-	-	-	-	-	-
Kota Besi	-	479	936	-	-	-
Telawang	-	-	59	-	-	-
Baamang	-	-	-	-	-	-
Cempaga	115	709	1 881	-	-	-
Cempaga Hulu	-	744	676	-	-	-
Parenggean	1	461	757	-	-	-
Tualan Hulu	-	190	257	-	-	-
Mentaya Hulu	-	156	2 141	-	-	-
Bukit Santuai	-	-	1 015	-	-	-
Antang Kalang	-	-	-	-	-	-
Telaga Antang	-	-	1 086	-	-	-
<b>Kotawaringin Timur</b>	<b>176</b>	<b>2 739</b>	<b>8 878</b>	<b>1</b>	<b>3</b>	<b>1</b>

Sumber/Source: BPBD-Badan Penanggulangan Bencana Daerah Kaupaten Kotawaringin Timur/ BPBD- Kotawaringin Timur Regency Disaster Management Agency

**Tabel 4.4.4** Distribusi Persentase Rumah Tangga Menurut Sumber Air Minum di Kabupaten Kotawaringin Timur, 2019-2021  
*Percentage Distribution of Household by Source of Drinking Water in Kotawaringin Timur, 2019-2021*

Sumber Air Minum <i>Source of Drinking Water</i>	2019	2020	2021
(1)	(2)	(3)	(4)
Air Kemasan Bermerk/ <i>Bottled Water</i>	1,94	2,27	51,85
Air Isi Ulang/ <i>Refillable Water</i>	51,32	50,29	
Leding/ <i>Piped Water</i>	5,31	6,24	4,52
Sumur Bor/Pompa/ <i>Pumped Water</i>	13,04	13,81	16,27
Sumur Terlindung/ <i>Protected Well</i>	7,89	4,39	7,64
Sumur Tidak Terlindung/ <i>nprotected</i>	2,97	5,41	0,87
Mata Air Terlindung/ <i>Protected Spring</i>	0,38	1,22	0,16
Mata Air Tidak Terlindung/ <i>Unprotected Spring</i>	1,14	0,26	0,51
Air Permukaan (Sungai, danau/waduk, kolam, irigasi)/ <i>Surface Water</i>	2,85	2,89	2,83
Air Hujan/ <i>RainWater</i>	13,13	13,22	15,36
Lainnya/ <i>Others</i>	-	-	-
<b>Kotawaringin Timur</b>	<b>100</b>	<b>100</b>	<b>100</b>

Sumber/Source: BPS Kabupaten Kotawaringin Timur, Survei Sosial Ekonomi Nasional (SUSENAS) Maret/ BPS - Statistics of Kotawaringin Timur Regency, National Socioeconomic Survey (SUSENAS) March

**Tabel** 4.4.5 Distribusi Persentase Rumah Tangga Menurut Luas Lantai (m<sup>2</sup>) di Kabupaten Kotawaringin Timur, 2019-2021  
**Table** *Percentage Distribution of Household by Floor Area (m<sup>2</sup>) in Kotawaringin Timur, 2019-2021*

Luas Lantai (m <sup>2</sup> ) Floor Area (m <sup>2</sup> )	2019	2020	2021
(1)	(2)	(3)	(4)
≤ 19	1,94	0,98	0.63
20-49	41,46	31,06	44.08
50-99	41,28	53,62	43.83
100-149	8,59	9,26	7.07
150+	5,32	5,08	4.40
Kotawaringin Timur	100	100	100.00

Sumber/Source: BPS Kabupaten Kotawaringin Timur, Survei Sosial Ekonomi Nasional (SUSENAS) Maret/ BPS - Statistics of Kotawaringin Timur Regency, National Socioeconomic Survey (SUSENAS) March

**Tabel 4.4.6** Distribusi Persentase Rumah Tangga Menurut Sumber Penerangan di Kabupaten Kotawaringin Timur, 2019-2021  
*Percentage Distribution of Household by Lighting Source in Kotawaringin Timur, 2019-2021*

Sumber Penerangan <i>Lighting Source</i>	2019	2020	2021
(1)	(2)	(3)	(4)
Listrik PLN / <i>State Electricity</i>	90,94	95,66	83,21
Listrik Non PLN / <i>Non- State Electricity</i>	5,40	3,81	16,27
Bukan Listrik / <i>Non Electricity</i>	3,67	0,53	0,52
Kotawaringin Timur	100	100	100

Sumber / *Source*: BPS Kabupaten Kotawaringin Timur, Survei Sosial Ekonomi Nasional (SUSENAS) Maret / *BPS - Statistics of Kotawaringin Timur Regency, National Socioeconomic Survey (SUSENAS) March*

**Tabel 4.4.7** Distribusi Persentase Rumah Tangga Menurut Penggunaan Fasilitas Tempat Buang Air Besar di Kabupaten Kotawaringin Timur, 2019-2021  
*Percentage Distribution of Household by Toilet Facility Used in Kotawaringin Timur, 2019-2021*

Penggunaan Fasilitas Buang Air Besar <i>Type of Toilet Facility Used</i>	2019	2020	2021
(1)	(2)	(3)	(4)
Sensidi/ <i>Private</i>	73,15	67,26	85,98
Bersama/ <i>Shared</i>	7,77	23,79	
MCK Komunal atau Umum / <i>Public Facility</i>	10,92	7,11	14,02
Tidak Menggunakan / <i>Not Using</i>	0,79	-	
Tidak Ada / <i>No Facility</i>	7,36	1,84	
<b>Kotawaringin Timur</b>	<b>100</b>	<b>100</b>	<b>100</b>

Sumber/ *Source:* BPS Kabupaten Kotawaringin Timur, Survei Sosial Ekonomi Nasional (SUSENAS) Maret/ *BPS - Statistics of Kotawaringin Timur Regency, National Socioeconomic Survey (SUSENAS) March*

**Tabel 4.4.8** Distribusi Persentase Rumah Tangga Menurut Bahan Bakar Utama untuk Memasak di Kabupaten Kotawaringin Timur, 2019-2021  
*Percentage Distribution of Household by Type of Cooking Fuel in Kotawaringin Timur, 2019-2021*

Bahan Bakar Utama untuk Memasak <i>Type of Cooking Fuel</i>	2019	2020	2021
(1)	(2)	(3)	(4)
Tidak Memasak di Rumah/ <i>None</i>	0,71	-	0,65
Listrik/ <i>Electricity</i>	-	0,17	0,29
Elpiji 5,5 kg/ <i>Bluegaz/ 5,5 kg LPG</i>	5,59		
Elpiji 12 kg/ <i>12 kg LPG</i>	18,14	86,34	86,56
Elpiji 3 kg / 3 kg LPG	59,32		
Biogas/ <i>Biogas</i>	-	-	-
Minyak Tanah / <i>Kerosene</i>	6,55	5,16	
Arang/ <i>Charcoal</i>	-		12,5
Kayu Bakar/ <i>Firewood</i>	9,69	8,34	
<b>Kotawaringin Timur</b>	<b>100</b>	<b>100</b>	<b>100</b>

Sumber/Source: BPS Kabupaten Kotawaringin Timur, Survei Sosial Ekonomi Nasional (SUSENAS) Maret/ BPS - Statistics of Kotawaringin Timur Regency, National Socioeconomic Survey (SUSENAS) March



**Tabel** 4.4.9 Distribusi Persentase Rumah Tangga Menurut Status Penguasaan Bangunan Tempat Tinggal di Kabupaten Kotawaringin Timur, 2019-2021  
*Percentage Distribution of Household by Dwelling Ownership Status in Kotawaringin Timur, 2019-2021*

Penguasaan Bangunan Tempat Tinggal <i>Dwelling Ownership Status</i>	2019	2020	2021
(1)	(2)	(3)	(4)
Milik Sendiri/ <i>Private</i>	76,29	82,73	73,67
Kontrak/Sewa / <i>Lease/Rens</i>	8,07	5,53	8,94
Lainnya/ <i>Other</i>	15,63	11,74	17,39
Kotawaringin Timur	100	100	100

Sumber/ *Source:* BPS Kabupaten Kotawaringin Timur, Survei Sosial Ekonomi Nasional (SUSENAS) Maret/ *BPS - Statistics of Kotawaringin Timur Regency, National Socioeconomic Survey (SUSENAS) March*

**Tabel 4.4.10** Realisasi Penerimaan Pajak Bumi dan Bangunan Menurut Sektor Di Kabupaten Kotawaringin Timur ( 000 Rupiah), 2014-2021  
*Actual Receipt of Tax by Sector in Kotawaringin Timur (000 rupiahs), 2014-2021*

Tahun <i>Annual</i>	Perkebunan <i>Plantation</i>	Perhutanan <i>Forestry</i>	Pertambangan Non Migas <i>Non Oil and Gas Mining</i>	Jumlah <i>Total</i>
(1)	(2)	(3)	(4)	(5)
2014	45 714 295,00	2 928 604,00	194 839,00	48 837 738,00
2015	53 544 254,00	2 008 359,00	272 941,00	55 825 554,00
2016	63 991 844,00	3 578 368,00	1 011 472,00	68 581 684,00
2017	82 645 653,00	2 070 613,00	893 777,00	85 610 043,00
2018	80 222 241,00	3 720 343,00	1 484 459,00	84 977 043,00
2019	96 345 944,00	5 082 429,00	1 583 425,00	103 011 798,00
2020	90 922 944,00	3 171 779,00	2 030 109,00	96 124 832,00
2021	102 477 508,00	2 995 370,00	2 614 855,00	108 087 733,00

Sumber/Source: KPP- Kantor Pajak Pratama Kabupaten Kotawaringin Timur/ *Tax Office of Kotawaringin Timur Regency*

**Tabel 4.4.11** Realisasi Penerimaan Pajak Bumi dan Bangunan Menurut Sektor Per Kecamatan Di Kabupaten Kotawaringin Timur (Rupiah), 2021  
*Actual Receipt of Tax on Land and Building by Sector and Subdistrict in Kotawaringin Timur Regency (Rp), 2021*

Kecamatan <i>Subdistric</i>	Perkotaan/ <i>Urban</i>		
	Pokok (2)	Denda (3)	Jumlah (4)
(1)			
Mentaya Hilir Selatan	85 987 657.00	11 465 957.00	97 453 614.00
Teluk Sampit	-	-	-
Pulau Hanaut	7 986 738.00	713 359.00	8 700 097.00
Mentawa Baru Ketapang	4 756 494 625.00	252 066 003.00	5 008 560 628.00
Seranau	41 363 859.00	416 603.00	41 780 462.00
Mentaya Hilir Utara	1 390 185 197.00	1 621 224.00	1 391 806 421.00
Kota Besi	39 668 303.00	3 825 610.00	43 493 913.00
Telawang	36 131 185.00	1 549 600.00	37 680 785.00
Baamang	1 038 608 020.00	64 439 170.00	1 103 047 190.00
Cempaga	11 550 682.00	102 731.00	11 653 413.00
Cempaga Hulu	-	-	-
Parenggean	106 096 266.00	1 245 533.00	107 341 799.00
Tualan Hulu	-	-	-
Mentaya Hulu	29 680 174.00	130 023.00	29 810 197.00
Bukit Santuai	-	-	-
Antang Kalang	25 776 173.00	3 717 657.00	29 493 830.00
Telaga Antang	-	-	-
Kotawaringin Timur 2021	7 569 528 879.00	341 293 470.00	7 910 822 349.00
2020	7 393 638 543.00	306 655 048.14	7 700 293 591.14
2019	5 677 495 923.00	290 980 958.00	5 968 476 881.00

Lanjutan Tabel/*Continued Table* 4.4.11

Kecamatan <i>Subdistric</i>	Perkotaan/ <i>Urban</i>		
	Pokok (1)	Denda (2)	Jumlah (3)
Mentaya Hilir Selatan	56 787 231.00	2 279 957.00	59 067 188.00
Teluk Sampit	61 097 118.00	13 057 758.00	74 154 876.00
Pulau Hanaut	35 715 083.00	4 269 196.00	39 984 279.00
Mentawa Baru Ketapang	607 142 411.00	40 723 943.00	647 866 354.00
Seranau	5 102 392.00	40 573.00	5 142 965.00
Mentaya Hilir Utara	96 737 201.00	9 820 157.00	106 557 358.00
Kota Besi	82 929 853.00	2 551 480.00	85 481 333.00
Telawang	47 635 851.00	5 600 356.00	53 236 207.00
Baamang	3 844 094.00	98 350.00	3 942 444.00
Cempaga	43 697 209.00	1 920 379.00	45 617 588.00
Cempaga Hulu	212 060 382.00	17 936 184.00	229 996 566.00
Parenggean	262 068 594.00	9 460 023.00	271 528 617.00
Tualan Hulu	135 133 832.00	489 834.00	135 623 666.00
Mentaya Hulu	76 823 968.00	5 576 773.00	82 400 741.00
Bukit Santuai	26 730 148.00	8 001 774.00	34 731 922.00
Antang Kalang	51 971 513.00	2 351 395.00	54 322 908.00
Telaga Antang	90 415 369.00	12 459 419.00	102 874 788.00
Kotawaringin Timur 2021	1 895 892 249.00	136 637 551.00	2 032 529 800.00
2020	1 347 483 486.00	31 572 688.00	1 379 056 174.00
2019	1 256 469 071.00	91 274 307.00	1 347 743 378.00

Sumber/*Source*:Dispenda Kabupaten Kotawaringin Timur/*Dispenda Kotawaringin Timur Regency*

**Tabel 4.4.12** Realisasi Pendistribusian Bantuan Sosial Beras Menurut Kecamatan di Kabupaten Kotawaringin Timur, 2021  
*Realization of Rice Social Aid Distribution by Sub-District in Kotawaringin Timur Regency, 2021*

Kecamatan <i>Subdistric</i>	Bantuan Sosial Beras	2021	
		Realisasi <i>Realization</i>	Persentase (%)
(1)	(2)	(3)	(4)
Mentaya Hilir Selatan	20 160	20 160	100%
Teluk Sampit	12 240	12 240	100%
Pulau Hanaut	21 560	21 560	100%
Mentawa Baru Ketapang	23 640	23 640	100%
Seranau	15 770	15 770	100%
Mentaya Hilir Utara	12 440	12 440	100%
Kota Besi	16 950	16 950	100%
Telawang	3 200	3 200	100%
Baamang	22 770	22 770	100%
Cempaga	14 540	14 540	100%
Cempaga Hulu	10 170	10 170	100%
Parenggean	11 540	11 540	100%
Tualan Hulu	5 450	5 450	100%
Mentaya Hulu	8 450	8 450	100%
Bukit Santuai	5 510	5 510	100%
Antang Kalang	8 690	8 690	100%
Telaga Antang	12 050	12 050	100%
Kotawaringin Timur 2021	225 130	225 130	100%
2020	554 985	554 985	100%

Sumber/*Source*: BULOG- Badan Urusan Logistik Kabupaten Kotawaringin Timur/BULOG- Bureau of Logistics of Kotawaringin Timur Regency

**Tabel** 4.4.13 Pemasukan dan Penyaluran Beras "CBP" di Kotawaringin Timur (kg), 2021  
**Table** *Supply and Distribution of "CBP" Rice by Subdistrict in Kotawaringin Timur Regency (kg), 2021*

Bulan Month	Stock Awal	Pengadaan Procurement	
		Komersial	PSO
(1)	(2)	(3)	(4)
Januari/January	744 072.00	50 000.00	-
Februari/February	996 412.00	50 000.00	-
Maret/March	869 874.00	1 000.00	380 000.00
April/April	1 107 002.00	105 000.00	500 000.00
Mei/May	1 505 434.00	78 000.00	210 000.00
Juni/June	1 665 575.00	50 000.00	66 200.00
Juli/July	1 656 733.60	123 700.00	-
Agustus/August	1 308 631.60	56 300.00	-
September/September	1 013 763.60	50 000.00	27 000.00
Oktober/October	772 507.40	100 000.00	120 000.00
November/November	765 431.40	50 000.00	-
Desember/December	808 510.00	146 650.00	-
<b>Kotawaringin Timur 2021</b>	<b>13 213 947</b>	<b>860 650</b>	<b>1 303 200</b>

Lanjutan Tabel/Continued Table 4.4.13

Bulan Month	Pemasukan Supply	
	Move In Regional	Move In Nasional
(1)	(5)	(6)
Januari/January	-	410 520.00
Februari/February	-	-
Maret/March	-	-
April/April	-	-
Mei/May	-	99 500.00
Juni/June	-	99 500.00
Juli/July	-	-
Agustus/August	-	-
September/September	-	-
Oktober/October	-	-
November/November	-	100 000.00
Desember/December	-	198 800.00
Kotawaringin Timur 2021	-	908 320

Lanjutan Tabel/*Continued Table* 4.4.13

Bulan <i>Month</i>	Pengembalian Stock Pusat Distribusi	Hasil <i>Reproses</i>		Bansos Beras
		Keluar	Masuk	
(1)	(7)	(8)	(9)	(10)
Januari/ <i>January</i>	-	-	-	-
Februari/ <i>February</i>	-	-	-	-
Maret/ <i>March</i>	-	-	-	-
April/ <i>April</i>	-	-	-	-
Mei/ <i>May</i>	-	-	-	-
Juni/ <i>June</i>	-	-	-	-
Juli/ <i>July</i>	-	-	-	225 810.00
Agustus/ <i>August</i>	-	-	-	99 960.00
September/ <i>September</i>	-	-	-	-
Oktober/ <i>October</i>	-	-	-	-
November/ <i>November</i>	7 500.00	-	-	-
Desember/ <i>December</i>	-	-	-	-
Kotawaringin Timur 2021	7 500	-	-	325 770



Lanjutan Tabel/Continued Table 4.4.13

Bulan Month	Penyaluran Distribution			
	KPSH	Golang	Karyawan/PKWT	Bencana Alam
(1)	(11)	(12)	(13)	(14)
Januari/January	91 950.00	66 110.00	120.00	-
Februari/February	100 350.00	25 348.00	840.00	-
Maret/March	46 050.00	46 162.00	660.00	-
April/April	112 350.00	40 098.00	420.00	-
Mei/May	102 000.00	51 669.00	690.00	-
Juni/June	96 500.00	45 971.40	570.00	-
Juli/July	98 000.00	40 132.00	560.00	-
Agustus/August	115 850.00	37 298.00	560.00	-
September/September	70 250.00	61 160.00	560.00	147 286.20
Oktober/October	93 500.00	47 136.00	440.00	-
November/November	58 250.00	32 751.40	670.00	-
Desember/December	227 750.00	62 484.00	480.00	-
Kotawaringin Timur 2021	1 212 800	556 320	6 570	147 286

Lanjutan Tabel/*Continued Table* 4.4.13

Bulan <i>Month</i>	Penyaluran Distribution Komersial	<i>Susut/Hilang Lost</i>	<i>Stock Akhir</i>
(1)	(15)	(16)	(17)
Januari/ <i>January</i>	50 000.00	-	996 412.00
Februari/ <i>February</i>	50 000.00	-	869 874.00
Maret/ <i>March</i>	51 000.00	-	1 107 002.00
April/ <i>April</i>	53 700.00	-	1 505 434.00
Mei/ <i>May</i>	73 000.00	-	1 665 575.00
Juni/ <i>June</i>	81 500.00	-	1 656 733.60
Juli/ <i>July</i>	107 300.00	-	1 308 631.60
Agustus/ <i>August</i>	97 500.00	-	1 013 763.60
September/ <i>September</i>	39 000.00	-	772 507.40
Oktober/ <i>October</i>	86 000.00	-	765 431.40
November/ <i>November</i>	22 750.00	-	808 510.00
Desember/ <i>December</i>	186 400.00	-	676 846.00
<b>Kotawaringin Timur 2021</b>	<b>898 150</b>	<b>-</b>	<b>13 146 721</b>

Sumber/*Source*: BULOG- Badan Urusan Logistik Kabupaten Kotawaringin Timur/BULOG- Bureau of Logistics of Kotawaringin Timur Regency

**Tabel** 4.4.14 Jumlah Keluarga Penerima Manfaat (KPM) Menurut Kecamatan di Kabupaten Kotawaringin Timur, 2021  
*Number of Villages Experiencing Tidal Wave Natural Number of Beneficiary Families (KPM) by Sub-District in Kotawaringin Timur Regency, 2021*

Kecamatan <i>Subdistrict</i>	Bantuan Pangan Non Tunai (BPNT)	Program Keluarga Harapan (PKH)
(1)	(2)	(3)
Mentaya Hilir Selatan	1 710	1 090
Teluk Sampit	1 029	787
Pulau Hanaut	1 841	1 366
Mentawa Baru Ketapang	1 373	946
Seranau	1 322	849
Mentaya Hilir Utara	1 016	681
Kota Besi	1 382	1 382
Telawang	244	176
Baamang	1 322	901
Cempaga	1 178	804
Cempaga Hulu	757	560
Parenggean	801	492
Tualan Hulu	308	165
Mentaya Hulu	655	401
Bukit Santuai	476	317
Antang Kalang	734	480
Telaga Antang	1 008	608
<b>Kotawaringin Timur</b>	<b>17 156</b>	<b>11 574</b>

Sumber/Source: Dinas Sosial Kabupaten Kotawaringin Timur/ Social Service of Kotawaringin Timur Regency

4.5. Kriminalitas/*Crime*

**Tabel 4.5.1** Jumlah Tindak Pidana Menurut Kepolisian Resort di Kabupaten Kotawaringin Timur, 2019–2021  
*Number of Reported Criminal Cases by District Police Office in Kotawaringin Timur Regency, 2019–2021*

Kepolisian Resort <i>District Police Office</i>	2019	2020	2021
(1)	(2)	(3)	(4)
Polres Kotim	211	241	234
Mentaya Hilir Selatan & Teluk Sampit	2	8	7
Pulau Hanaut	1	1	-
Mentawa Baru Ketapang & Seranau	20	21	26
Mentaya Hilir Utara	4	3	-
Kota Besi & Telawang	12	13	12
Baamang	21	25	18
Cempaga	1	3	1
Cempaga Hulu	5	14	12
Parenggean & Tualan Hulu	8	3	10
Mentaya Hulu & Bukit Santuai	10	11	11
Antang Kalang & Telaga Antang	9	8	4
<b>Kotawaringin Timur</b>	<b>304</b>	<b>351</b>	<b>335</b>

Sumber/*Source*: POLRES- Kepolisian Resort Kotawaringin Timur/ *Police Office of Kotawaringin Timur Regency*

**Tabel** 4.5.2 Penyelesaian Tindak Pidana Menurut Kepolisian Resort di Kabupaten Kotawaringin Timur, 2019–2021  
*Crime Clearance Cases by District Police Office in Kotawaringin Timur Regency, 2019–2021*

Kepolisian Resort <i>District Police Office</i>	2019	2020	2021
(1)	(2)	(3)	(4)
Polres Kotim	189	198	210
Mentaya Hilir Selatan & Teluk Sampit	7	8	8
Pulau Hanaut	1	-	1
Mentawa Baru Ketapang & Seranau	19	21	26
Mentaya Hilir Utara	2	4	2
Kota Besi & Telawang	9	12	11
Baamang	14	20	15
Cempaga	1	3	1
Cempaga Hulu	4	11	12
Parenggean & Tualan Hulu	3	7	8
Mentaya Hulu & Bukit Santuai	11	9	9
Antang Kalang & Telaga Antang	8	8	9
<b>Kotawaringin Timur</b>	<b>304</b>	<b>297</b>	<b>311</b>

Sumber/Source: POLRES- Kepolisian Resort Kotawaringin Timur/ *Police Office of Kotawaringin Timur Regency*

**Tabel** 4.5.3 Jumlah Polisi Menurut Kepolisian Resort di Kabupaten Kotawaringin Timur, 2019–2021  
*Table* Number of Police Office in Kotawaringin Timur Regency, 2019–2021

Kepolisian Resort <i>District Police Office</i>	2019	2020	2021
(1)	(2)	(3)	(4)
Mentaya Hilir Selatan & Teluk Sampit	325	314	322
Pulau Hanaut	17	16	16
Mentawa Baru Ketapang & Seranau	10	11	10
Mentaya Hilir Utara	35	33	32
Kota Besi & Telawang	16	19	18
Baamang	22	26	28
Cempaga	28	25	28
Cempaga Hulu	15	16	16
Parenggean & Tualan Hulu	17	16	16
Mentaya Hulu & Bukit Santuai	14	21	20
Antang Kalang & Telaga Antang	19	18	18
<b>Kotawaringin Timur</b>	<b>17</b>	<b>17</b>	<b>17</b>

Sumber/*Source*: POLRES- Kepolisian Resort Kotawaringin Timur / *Police Office of Kotawaringin Timur Regency*

**Tabel** 4.5.4 Data Pelanggaran Lalu Lintas menurut Jenis Kecelakaan di Polisi Resort / POLRES Kabupaten Kotawaringin Timur, 2019–2021  
*Violence of Traffic Data in Police Office/POLSEK Kotawaringin Timur Regency, 2019–2021*

Uraian <i>Description</i>	2019	2020	2021
(1)	(2)	(3)	(4)
Jumlah Kecelakaan/ JML / <i>Number of Violence</i>	227	130	90
Selesai/ SLS / <i>Clearance Cases</i>	118	94	31
MD (Mati Ditempat) <i>Dead in Accident Place</i>	80	63	49
LB (Luka Berat) <i>Seriously Injured</i>	69	27	3
LR (Luka Ringan) <i>Minor Injuries</i>	188	122	89
KERMAT (Kerugian Material) <i>Materistical Loss</i>	219 300 000	267 000 000	210 950 000

Sumber/Source: POLRES- Kepolisian Resort Kotawaringin Timur/ *Police Office of Kotawaringin Timur Regency*

**Tabel 4.5.5** Data Kondisi KAMTIBMAS (Keamanan dan Ketertiban Masyarakat) di Polisi Resort / POLRES Kabupaten Kotawaringin Timur, 2019–2021  
*Data of KAMTIBNAS (Security and Orderliness Citizen) in Police Office/POLSEK Kotawaringin Timur Regency, 2019-2021*

Uraian Description	2019	2020	2021
(1)	(2)	(3)	(4)
Jumlah Tindak Pidana (JTP) <i>Crime Total Number</i>	304	351	335
Penyelesaian Tindak Pidana (STP) <i>Crime Cleared Rate</i>	304	297	311
Persentase Penyelesaian Tindak Pidana <i>Percentage of Cleared Crime</i>	100%	84.61%	92.83%
Resiko Penduduk Terkena Tindak Pidana <i>Crime Risk Rate</i>	68.14 jiwa	78.68 jiwa	75.09 jiwa
Selang Waktu Terjadi Tindak Pidana <i>Crime Clock Rate</i>	28 Jam 48 Menit 56 Detik	24 Jam 57 Menit 26 Detik	26 Jam 08 Menit 57 Detik

Sumber/Source: POLRES- Kepolisian Resort Kotawaringin Timur/ *Police Office of Kotawaringin Timur Regency*



**Tabel** 4.5.6 Jenis - Jenis Kejahatan Prioritas Tindak Pidana Menurut  
**Table** Kepolisian Resort Kotawaringin Timur, 2021  
*Priority Crime Type by Police Resort of Kotawaringin  
 Timur, 2021*

Kepolisian Resort <i>District Police Office</i>	JTP	PLK	STP
(1)	(2)	(3)	(4)
Perjudian <i>Gambling</i>	-	-	-
Narkoba <i>Narcotics</i>	121	131	117
Penyelundupan <i>Smuggling</i>	-	-	-
Premanisme <i>Thuggery</i>	4	3	3
<i>Illegal Fishing</i>	-	-	-
<i>Illegal Mining</i>	-	-	-
Illegal Logging	3	3	2
Korupsi <i>Corruption</i>	6	6	5
<b>Kotawaringin Timur</b>	<b>134</b>	<b>143</b>	<b>127</b>

Sumber/Source: POLRES- Kepolisian Resort Kotawaringin Timur/ *Police Office of Kotawaringin Timur Regency*

**Tabel** 4.5.7 Jumlah Perkara Pidana Biasa dan Jumlah Terdakwa yang Masuk di Pengadilan Negeri Sampit, 2021  
**Table** Number of General Cases and Defendant by State Court of Sampit, 2021

Bulan Month	Jumlah Perkara Number of Cases	Jumlah Terdakwa Number of Defendant
(1)	(2)	(3)
Januari/January	39	47
Februari/February	50	57
Maret/March	36	39
April/April	48	63
Mei/May	21	24
Juni/June	38	51
Juli/July	31	33
Agustus/August	42	46
September/September	29	35
Oktober/October	22	31
November/November	74	93
Desember/December	...	...
Kotawaringin Timur 2021	430	519
2020	465	2 776
2019	501	587

Sumber/Source: Pengadilan Negeri Sampit/State Court of Sampit

**Tabel** 4.5.8 Jumlah Pidana Yang Telah Diputus Menurut Jenis Kelamin Di Pengadilan Negeri Sampit, 2021  
**Table** Number of Adult Criminal Decided by Sex by State Court of Sampit, 2021

Bulan Month	Laki Laki Male	Perempuan Female	Jumlah Total
(1)	(2)	(3)	(4)
Januari/January	43	4	47
Februari/February	49	8	57
Maret/March	37	2	39
April/April	55	8	63
Mei/May	22	2	24
Juni/June	47	4	51
Juli/July	31	2	33
Agustus/August	40	6	46
September/September	32	3	35
Oktober/October	30	1	31
November/November	87	6	93
Desember/December	...	...	...
Kotawaringin Timur 2021	473	46	519
2020	2 604	166	2 770
2019	574	32	606

Sumber/Source: Pengadilan Negeri Sampit/State Court of Sampit

**Tabel** 4.5.9 Jumlah Pidana Terdakwa Anak-Anak Yang Telah Diputus  
**Table** Di Pengadilan Negeri Sampit, 2017 - 2021  
*Number of Children Criminal Decided by State Court of  
 Sampit, 2017 - 2021*

Bulan Month	2017	2018	2019	2020	2021
(1)	(2)	(3)	(4)	(5)	(6)
Januari/January	-	3	-	2	-
Februari/February	2	-	2	1	-
Maret/March	2	2	2	1	1
April/April	2	1	3	2	-
Mei/May	1	-	-	-	-
Juni/June	3	-	-	1	1
Juli/July	-	3	7	-	-
Agustus/August	-	-	2	-	-
September/September	4	1	-	1	2
Oktober/October	1	1	2	-	2
November/November	3	2	1	-	2
Desember/December	-	1	3	1	-
<b>Kotawaringin Timur</b>	<b>18</b>	<b>14</b>	<b>22</b>	<b>9</b>	<b>8</b>

Sumber/Source: Pengadilan Negeri Sampit/State Court of Sampit

**Tabel** 4.5.10 Jumlah Pidana Yang Telah Diputus Menurut Sifat Putusan Di Pengadilan Negeri Sampit, 2021  
**Table** Number of Criminal Decided by Type of Decision in State Court of Sampit, 2021

Bulan Month	Sifat Putusan Type of Decision		Jumlah Total
	Pasti Final	Belum Pasti Temporary	
(1)	(2)	(3)	
Januari/January	...	...	...
Februari/February	20	-	20
Maret/March	57	-	57
April/April	32	2	34
Mei/May	31	1	32
Juni/June	37	2	39
Juli/July	29	1	30
Agustus/August	25	-	26
September/September	53	1	54
Oktober/October	45	2	47
November/November	28	3	31
Desember/December	53	1	54
<b>Kotawaringin Timur 2021</b>	<b>410</b>	<b>13</b>	<b>424</b>

Sumber/Source: Pengadilan Negeri Sampit/State Court of Sampit

**Tabel** 4.5.11 Jumlah Perkara Yang Masuk dan Perkara Yang Diputus Menurut Bulan Di Pengadilan Negeri Sampit Kabupaten Kotawaringin Timur, 2021  
*Number of Received Cases and Finished Cases By Month in State Court of Sampit Kotawaringin Timur Regency, 2021*

Bulan Month	Perkara Yang Diterima Received Cases	Perkara Yang Diputus Finished Cases	Persentase Penyelesaian Kasus Percentage Finishing Cases
(1)	(2)	(3)	(4)
Januari/January	39	-	0.00%
Februari/February	50	20	40.00%
Maret/March	36	57	158.33%
April/April	48	34	70.83%
Mei/May	21	32	152.38%
Juni/June	38	39	102.63%
Juli/July	31	30	96.77%
Agustus/August	42	26	61.90%
September/September	29	54	186.20%
Oktober/October	22	47	213.63%
November/November	74	31	41.89%
Desember/December	...	54	54.00%
<b>Kotawaringin Timur 2021</b>	<b>430</b>	<b>424</b>	<b>98.60%</b>

Sumber/Source: Pengadilan Negeri Sampit/State Court of Sampit

**Tabel** 4.5.12 Jumlah Pidana Yang Telah Diputus Menurut Jenis Kelamin Di Pengadilan Negeri Sampit, 2021  
*Number of Adult Criminal Decided by Sex by State Court of Sampit, 2021*

Golongan / Jenis Perkara <i>Type of Cases</i>	Jumlah Perkara <i>Number of Cases</i>	Diputus PN <i>Finished by State Court</i>	Diselesaikan <i>Finished</i>		Dikirim ke Kejaksanaan Lain <i>Sent to Other Jurisdiction</i>
			Dilimpahkan ke PN <i>Shifted To State Court</i>	Dikesampingkan <i>Overruled</i>	
(1)	(2)	(3)	(4)	(5)	(6)
01. Kejahatan yang membahayakan keamanan/orang:	5	5	5	-	-
a. Kebakaran	2	2	2	-	-
b. Pengrusakan	-	-	-	-	-
c. Pembunuhan	3	3	3	-	-
02. Penggelapan	33	30	33	-	-
03. Pencurian	68	53	53	-	-
04. Kesusilaan	14	9	13	-	-
05. Penganiayaan	13	11	11	-	-
06. Karena Kesalahan Menyebabkan orang mati	13	11	13	-	-
07. Penipuan	7	6	6	-	-
08. Pengaduan Palsu	-	-	-	-	-
09. Penadahan	17	15	16	-	-
10. Perjuadian	-	2	-	-	-
11. Sajam	4	4	4	-	-

Lanjutan Tabel/*Continued Table* 4.5.12

Golongan / Jens Perkara <i>Type of Cases</i>	Jumlah Perkara <i>Number of Cases</i>	Diputus PN <i>Finished by State Court</i>	Diselesaikan <i>Finished</i>		Dikirim ke Kejaksanaan Lain Lain <i>Sent to Other Jurisdiction</i>
			Dilimpah kan ke PN <i>Shifted To State Court</i>	Dikesampi ngkan <i>OVERRULED</i>	
(1)	(2)	(3)	(4)	(5)	(6)
12. Memiliki kayu tanpa dokumen	6	1	6	-	-
13. Psicotroika/ Narkotika	146	138	139	-	-
<b>Kotawaringin Timur 2021</b>	<b>326</b>	<b>285</b>	<b>299</b>	<b>-</b>	<b>-</b>

Sumber/*Source*: Kejaksaan Negeri Sampit/State Judiciary of Sampit



**Tabel** 4.5.13 Jumlah Laporan Yang Masuk Kejaksaan Negeri Sampit Menurut Jenis Penyelesaian Di Kabupaten Kotawaringin Timur Setiap Bulan, 2021  
*Number of Monthly Received Report by State Judiciary of Sampit By Type of Solution In Kotawaringin Timur Regency, 2021*

Bulan Month	Laporan Yang Masuk Received Report	Diselesaikan Finished	
		Diputus PN Finished by State Court	Dilimpahkan ke PN Shifted To State Court
(1)	(2)	(3)	(4)
Januari/January	37	38	26
Februari/February	21	17	31
Maret/March	27	26	37
April/April	32	31	25
Mei/May	17	22	24
Juni/June	27	24	22
Juli/July	30	30	16
Agustus/August	25	22	35
September/September	31	26	26
Oktober/October	44	32	11
November/November	39	28	61
Desember/December	16	60	-
Kotawaringin Timur 2021	346	356	314

Lanjutan Tabel/*Continued Table* 4.5.13

Bulan <i>Month</i>	Dikesampingkan <i>Overruled</i>	Diselesaikan <i>Finished</i>	Dikirim ke Kejaksanaan Lain <i>Sent to Other Jurisdiction</i>	Sisa laporan yang belum diselesaikan <i>Unfinished report</i>
(1)	(5)	(6)	(7)	(7)
Januari/ <i>January</i>	-	-	-	-
Februari/ <i>February</i>	-	-	-	4
Maret/ <i>March</i>	-	-	-	1
April/ <i>April</i>	-	-	-	1
Mei/ <i>May</i>	-	-	-	-
Juni/ <i>June</i>	-	-	-	3
Juli/ <i>July</i>	-	-	-	-
Agustus/ <i>August</i>	-	-	-	3
September/ <i>September</i>	-	-	-	5
Oktober/ <i>October</i>	-	-	-	12
November/ <i>November</i>	-	-	-	11
Desember/ <i>December</i>	-	-	-	-
<b>Kotawaringin Timur 2021</b>	-	-	-	<b>40</b>

Sumber/*Source*: Kejaksaan Negeri Sampit/*State Judiciary of Sampit*

**Tabel** 4.5.14 Jumlah Tahanan Kejaksaan Negeri Sampit Menurut Jenis Perkara Yang Diselesaikan Di Kabupaten Kotawaringin Timur, 2021  
*Number of Prisoner of State Judiciary of Sampit By Tyoe of Case In Kotawaringin Timur Regency, 2021*

Jumlah Tahanan <i>Number of Prisoner</i>	Jumlah Tahanan <i>Number of Prisoner</i>	Jenis Penyelesaian <i>Type of Solution</i>	
		Dimerdekakan <i>Disentangled</i>	Dilimpahkan ke PN <i>Shifted To State Court</i>
(1)	(2)	(3)	(4)
Biasa <i>Ordinary</i>	136	-	136
Ekonomi <i>Economic</i>	-	-	-
Subversi <i>Subversion</i>	-	-	-
Narkotika <i>Narcotics</i>	146	-	146
Imigrasi <i>Immigration</i>	-	-	-
Lain-Lain <i>Others</i>	88	-	88
Kotawaringin Timur 2021	370	-	370

Lanjutan Tabel/*Continued Table* 4.5.14

Bulan <i>Month</i>	Jenis Penyelesaian Type of Solution		Sisa Tahanan yang belum diputuskan Unfinished report
	Dikirim ke Kejaksanaan Lain <i>Sent to Other Jurisdiction</i>	Jumlah Yang Diselesaikan <i>Total of Finished</i>	
(1)	(5)	(6)	(7)
Biasa <i>Ordinary</i>	-	133	3
Ekonomi <i>Economic</i>	-	-	-
Subversi <i>Subversion</i>	-	-	-
Narkotika <i>Narcotics</i>	-	145	1
Imigrasi <i>Immigration</i>	-	-	-
Lain-Lain <i>Others</i>	-	80	8
<b>Kotawaringin Timur 2021</b>	-	<b>358</b>	<b>12</b>

Sumber/*Source*: Kejaksaan Negeri Sampit/State Judiciary of Sampit

**Tabel 4.5.15** Jumlah Warga Binaan Pemasyarakatan/WBP Menurut Bulan dan Jenis Kelamin di Kabupaten Kotawaringin Timur, 2021  
*Number of Penitentiary / WBP Assisted Communities by Month and Gender Category in East Kotawaringin Regency, 2021*

Bulan Month	Narapidana/ Inmate		Tahanan/Prisoner		Jumlah Total
	Laki Laki Male	Perempuan Female	Laki Laki Male	Perempuan Female	
(1)	(2)	(3)	(4)	(5)	(6)
Januari/January	692	36	85	5	818
Februari/February	668	34	95	12	809
Maret/March	667	38	117	13	835
April/April	702	44	99	12	857
Mei/May	693	43	102	12	850
Juni/June	715	48	107	14	884
Juli/July	680	48	99	12	839
Agustus/August	668	48	91	13	820
September/September	678	53	91	9	831
Oktober/October	687	56	96	8	847
November/November	719	62	104	6	891
Desember/December	731	55	121	6	913

Sumber/Source: Lembaga Pemasyarakatan Kelas IIB Sampit/ Class IIB Penitentiary of Sampit

**Tabel 4.5.16** Jumlah Warga Binaan Pemasyarakatan/WBP Menurut Kategori Usia, Jenis Kejahatan dan Jenis Kelamin di Kabupaten Kotawaringin Timur, 2021  
*Number of Penitentiary / WBP Assisted Communities by Age, Crime and Gender Category in East Kotawaringin Regency, 2021*

Bulan <i>Month</i>	Dewasa/ <i>Adult</i>		Anak/ <i>Child</i>		Jumlah <i>Total</i>
	Laki Laki <i>Male</i>	Perempuan <i>Female</i>	Laki Laki <i>Male</i>	Perempuan <i>Female</i>	
(1)	(2)	(3)	(4)	(5)	(6)
1. Politik	-	-	-	-	-
2. Terhadap Kepala Negara	-	-	-	-	-
3. Terhadap Ketertiban	-	-	-	-	-
4. Pembakaran	1	-	-	-	1
5. Penyuapan	-	-	-	-	-
6. Mata Uang	5	-	-	-	5
7. Memalsukan Materai/ Surat	-	-	-	-	-
8. Kesusilaan	14	-	-	-	14
9. Perjudian	-	-	-	-	-
10. Penculikan	-	-	-	-	-
11. Pembunuhan	13	-	-	-	13
12. Penganiayaan	14	-	-	-	14
13. Pencurian	113	-	-	-	113
14. Perampokan	-	-	-	-	-
15. Memeras/ Mengancam	2	-	-	-	2
16. Penggelapan	24	5	-	-	29
17. Penipuan	3	-	-	-	3

Lanjutan Tabel/Continued Table 4.5.12

Bulan Month	Dewasa/ Adult		Anak/ Child		Jumlah Total
	Laki Laki Male	Perempuan Female	Laki Laki Male	Perempuan Female	
(1)	(2)	(3)	(4)	(5)	(6)
18. Merusak Barang	-	-	-	-	-
19. Dalam Jabatan	-	-	-	-	-
20. Penadahan	5	-	-	-	5
21. Narkotika	536	52	-	-	588
22. Korupsi	4	1	-	-	5
23. Pencucian Uang	-	-	-	-	-
24. Laka Lantas	2	-	-	-	2
25. Trafficking	-	-	-	-	-
26. Illegal Logging	7	-	-	-	7
27. Perlindungan Anak	76	1	-	-	77
28. Kesehatan	1	-	-	-	1
29. Kekerasan Dalam Rumah Tangga/KDRT	11	1	-	-	12
30. Pertambangan	-	-	-	-	-
31. Teroris	-	-	-	-	-
32. LLAJ	-	-	-	-	-
33. Praktek Dokter	-	-	-	-	-
34. Lain-lain	21	1	-	-	-
<b>Kotawaringin Timur 2021</b>	<b>852</b>	<b>61</b>	<b>-</b>	<b>-</b>	<b>913</b>

Sumber/Source: Lembaga Pemasyarakatan Kelas IIB Sampit/ Class IIB Penitentiary of Sampit

**Tabel 4.5.17** Jumlah Penghuni Lembaga Pemasyarakatan Menurut Status Dalam Lembaga Dan Jenis Kelamin Di Kabupaten Kotawaringin Timur, 2021  
*Number of Prison by Status And Sex in Kotawaringin Timur Regency, 2021*

Bulan <i>Month</i>	Jenis Kelamin Sex		Jumlah <i>Total</i>
	Laki Laki <i>Male</i>	Perempuan <i>Female</i>	
(1)	(2)	(3)	(4)
<u>01. Narapidana/ <i>Criminal Prisoner</i></u>			
a. Pidana Mati	-	-	-
b. Penjara Seumur Hidup	1	-	1
c. Penjara lebih dari 1 tahun	680	54	734
d. Penjara 3 - 12 Bulan	27	1	28
e. Penjara Kurang 3 bulan	-	-	-
f. Kurungan	-	-	-
g. Penjara untuk Lembaga Lain	-	-	-
<u>02. Tahanan / <i>Accused Prisoner</i></u>			
a. Dalam Pemeriksaan Jaksa (AII)	43	3	46
b. Dalam Pemeriksaan Hakim (AIII)	71	3	74
c. Dalam Pemeriksaan Tingkat Banding (AIV)	5	-	5
d. Dalam Pemeriksaan Tingkat Kasasi (AV)	2	-	2
e. Dalam Pemeriksaan Tingkat PK	-	-	-

Sumber/Source: Lembaga Pemasyarakatan Kelas IIB Sampit/ *Class IIB Penitentiary of Sampit*



## 4.6. Kemiskinan/Poverty

**Tabel** 4.6.1 Garis Kemiskinan dan Penduduk Miskin di Kabupaten  
**Table** 4.6.1 Poverty Line and Number of Poor People in Kotawaringin  
*Poverty Line and Number of Poor People in Kotawaringin  
 Timur Regency, 2011-2021*

Tahun Year	Garis Kemiskinan Poverty Line (rupiah/kapita/bulan) (rupiah/capita/month)	Penduduk Miskin Number of Poor People	
		Jumlah (000) Total (000)	Persen Percentage (%)
(1)	(2)	(3)	(4)
2011	261 807	28,38	7,43
2012	281 887	27,49	6,90
2013	300 929	27,96	6,85
2014	312 363	27,94	6,67
2015	325 234	27,26	6,42
2016	353 640	27,39	6,32
2017	381 776	27,70	6,24
2018	393 474	28,20	6,21
2019	416 777	27,38	5,90
2020	446 039	26,64	5,62
2021	467 551	27,06	5,91

Sumber/Source: BPS Kabupaten Kotawaringin Timur, Survei Sosial Ekonomi Nasional (SUSENAS) Maret/ BPS - Statistics of Kotawaringin Timur Regency, National Socioeconomic Survey (SUSENAS) March

**Tabel** 4.6.2 Indeks Kedalaman Kemiskinan (P1) dan Indeks  
**Table** Keparahan Kemiskinan (P2) di Kabupaten  
 Kotawaringin Timur, 2011-2021  
*Poverty Depth Index and Severity Poverty Index in  
 Kotawaringin Timur Regency, 2011-2021*

Tahun Year	Indeks Kedalaman Kemiskinan <i>Poverty Depth Index</i>	Indeks Keparahan Kemiskinan <i>Severity Poverty Index</i>
(1)	(2)	(3)
2011	0,74	0,12
2012	0,55	0,07
2013	0,71	0,12
2014	0,58	0,11
2015	0,61	0,10
2016	0,80	0,18
2017	0,76	0,17
2018	0,75	0,15
2019	0,92	0,24
2020	0,87	0,16
2021	0,89	0,20

Sumber/Source: BPS Kabupaten Kotawaringin Timur, Survei Sosial Ekonomi Nasional (SUSENAS) Maret/ BPS - Statistics of  
 Kotawaringin Timur Regency, National Socioeconomic Survey (SUSENAS) March

**Tabel** 4.6.3 Indeks Pembangunan Manusia Kabupaten Kotawaringin Timur, 2011-2021  
**Table** Human Development Index/ HDI in Kotawaringin Timur Regency, 2011-2021

Tahun Year	Indeks Pembangunan Manusia (IPM) Human Development Index (HDI)	Peringkat se-Kalimantan Tengah Rank in Kalimantan Tengah
(1)	(2)	(3)
2011	65,60	6
2012	66,61	5
2013	67,95	4
2014	68,45	4
2015	68,61	5
2016	69,42	5
2017	70,17	4
2018	70,56	4
2019	71,16	4
2020	71,31	4
2021	71,38	4

Sumber/Source: BPS Kabupaten Kotawaringin Timur, Survei Sosial Ekonomi Nasional (SUSENAS) Maret/ BPS - Statistics of Kotawaringin Timur Regency, National Socioeconomic Survey (SUSENAS) March

**Tabel** 4.6.4 Umur Harapan Hidup , Harapan Lama Sekolah dan Rata Rata Lama Sekolah Kabupaten Kotawaringin Timur, 2011-2021  
*Years of Expectancy Rate, Expected Years School, and Mean Years School of Kotawaringin Timur Regency, 2011-2021*

Tahun Year	Umur Harapan Hidup <i>Life Expectancy Rate</i>	Harapan Lama Sekolah <i>Expected Years of Schooling</i>	Rata-rata Lama Sekolah <i>Means Years of School</i>
(1)	(2)	(3)	
2011	69,15	10,47	7,39
2012	69,24	10,89	7,48
2013	69,32	11,82	7,59
2014	69,41	12,04	7,69
2015	69,51	12,05	7,70
2016	69,60	12,21	7,88
2017	69,70	12,59	7,89
2018	69,75	12,68	7,90
2019	69,80	12,69	8,12
2020	69,85	12,84	8,13
2021	69,90	12,85	8,15

Sumber/Source: BPS Kabupaten Kotawaringin Timur, Survei Sosial Ekonomi Nasional (SUSENAS) Maret/ BPS - Statistics of Kotawaringin Timur Regency, National Socioeconomic Survey (SUSENAS) March

<https://kotimkab.bps.go.id>

# BAB 5

## PERTANIAN, PALAWIJA, KEHUTANAN, PETERNAKAN, & PERIKANAN

Agriculture, Secondary Crops, Forestry, Livestock  
& Fisheries



### LUAS PANEN, 2021

*Harvested Area (Ha), 2021*

508

JAGUNG  
CORN

8

KEDELAI  
SOYABEEN

56

KACANG TANAH  
PEANUTS

506

UBI KAYU  
CASSAVA

### PRODUKSI PADI (TON-GKG)

*Paddy Production GKG )*

48.124,94



<https://kotimkab.bps.go.id>

## PENJELASAN TEKNIS

1. Pengumpulan data Statistik Pertanian (SP) diselenggarakan oleh Badan Pusat Statistik bekerja sama dengan Dinas Pertanian dan Peternakan.
2. Data pokok tanaman pangan yang dikumpulkan adalah luas panen dan produktivitas (hasil per hektar). Produksi tanaman pangan merupakan hasil perkalian antara luas panen dengan produktivitas. Jenis data tanaman pangan yang dikumpulkan mencakup padi dan palawija (jagung, kedelai, kacang tanah, ubi kayu, Dan ubi jalar). Sejak Tahun 2018, pengumpulan data luas panen padi dilakukan setiap bulan melalui kegiatan pendataan statistik pertanian tanaman pangan dengan metode kerangka sampel area (KSA), yang dilaksanakan oleh mitra statistik maupun organik BPS pada 7 hari terakhir setiap bulan. Namun, untuk luas panen tanaman palawija masih menggunakan laporan SP-Palawija dari Dinas Pertanian Kabupaten. Pengumpulan Data produktivitas tanaman pangan dilakukan melalui Survei Ubinan dengan pendekatan rumah tangga menggunakan formulir SUB-S. Periode pengumpulan

## TECHNICAL NOTES

1. *The Agricultural Statistics Data Collection (SP) was organized by the BPS Statistics Indonesia in collaboration with Agriculture and An Agency*
2. *The basic data of food crops collected are harvested area and productivity (yield per hectare). Food Crops Production is the result of multiplication between the harvested areas with productivity. Types of food crops data collected include rice and secondary crops (maize, soybeans, peanuts, cassava, and sweet potato). Since 2018, data collection on rice harvest area has been carried out every month through statistical data collection activities for food crop agriculture using the area sample frame (KSA) method, which is carried out by BPS statistical and organic partners on the last 7 days of each month. However, for the area of harvest of palawija crops still use the SP-Palawija report from the District Agriculture Office. Food crops productivity data collection conducted through Crop Cutting Survey with the approach of household using the form SUB-S. Period of data collection is done in every sub-round (four monthly) by statistical partner,*



data dilakukan setiap *subround* (empat bulanan) dengan petugas lapangan adalah mitra statistik, Koordinator Statistik Kecamatan (KSK) dan Koordinator Fungsi Statistik Produksi. Pengumpulan data Produktivitas dilakukan melalui pengukuran langsung pada plot ubinan, berukuran 2½ m x 2½ m. Pengumpulan data produktivitas dilakukan pada waktu panen petani.

*Coordinator of District Statistics (KSK) and Coordinator of Production Statistics Function. Productivity data collection conducted through direct measurements on crop cutting plots measuring 2,5 m X 2,5 m. The productivity data collection is conducted at the time of harvesting.*

3. Pengumpulan data luas lahan pertanian baik sawah maupun bukan sawah dilakukan setiap tahun oleh KCD/Mantri Tani dengan menggunakan formulir SP Lahan. Data luas lahan sawah dan non sawah yang dilaporkan adalah kondisi akhir tahun yang berada di wilayah administrasi kecamatan mencakup lahan yang diusahakan oleh rumah tangga, perusahaan, pemerintah, dan lain-lain.
3. *Wetland area data collection is conducted annually by KCD using the form SP-Lahan. Reported wetland area data is the conditions at the end of the year under the area of the subdistrict administration which includes land cultivated by households, firms, governments, and others.*
4. Produksi padi mencakup padi sawah dan padi ladang. Data produksi padi dan palawija yang disajikan adalah dalam kualitas: gabah kering giling (padi), pipilan kering (jagung), biji kering (kedelai dan kacang tanah), dan umbi basah (ubikayu dan ubi jalar).
4. *Production of paddy covers wetland paddy and dry land paddy. Paddy and secondary crops production data is presented in quality: milled dry unhulled (Paddy), dryshelled (maize), dry beans (soybeans and peanuts), And wet tubers (cassava and sweet potato).*

5. Survei Pertanian Hortikultura (SPH) diselenggarakan oleh Badan Pusat Statistik bekerja sama dengan Direktorat Jendral Hortikultura, Kementerian Pertanian.
  6. Kuesioner yang digunakan dalam pengumpulan data SPH mencakup:
    - a. SPH-SBS digunakan untuk data tanaman sayuran dan buah - buahan semusim.
    - b. SPH-BST digunakan untuk data Tanaman buah-buahan dan sayuran tahunan.
    - c. SPH-TBF digunakan untuk data Tanaman biofarmaka.
    - d. SPH-TH digunakan untuk data tanaman hias.
  7. Metode yang digunakan dalam survei ini adalah metode pencacahan lengkap terhadap seluruh kecamatan di Indonesia. Hasil pencacahan tersebut dilaporkan oleh mantri tani/KCD secara rutin bulanan untuk SPH-SBS dan triwulanan untuk SPH-BST, SPH-TBF,SPH-TH.
5. *The Agricultural Survey for Horticulture (SPH) is carried out by the BPS-Statistics Indonesia in cooperation with the Directorate General of Horticulture, Ministry of Agriculture.*
  6. *The questionnaire used in the SPH data collection includes:*
    - a. *SPH-SBS used for data of vegetables and seasonal fruits plant.*
    - b. *SPH-BST used for data of annual fruit and vegetables plant.*
    - c. *SPH-TBF used for data of bioplant.*
    - d. *SPH-TH used for data of ornamental plant.*
  7. *The method used in this survey is a complete enumeration on every Subdistrict in Indonesia. The result of enumeration reported by the agriculture field officer/KCD monthly for the SPH-SBS and quarterly for the SPH-BST, SPH-TBF, and SPH-TH.*

8. Tanaman sayuran dan buah-buahan semusim :
    - a. Tanaman sayuran semusim adalah tanaman sumber vitamin, garam mineral dan lain-lain yang dikonsumsi dari bagian tanaman yang berupa daun, bunga, buah dan umbinya, yang berumur kurang dari satu tahun.
    - b. Tanaman buah - buahan semusim adalah tanaman sumber vitamin, garam mineral dan lain-lain yang dikonsumsi dari bagian tanaman yang berupa buah, berumur kurang dari satu tahun, dapat berbentuk pohon/rumpun tetapi menjalar dan berbatang lunak.
  9. Tanaman buah-buahan dan sayuran tahunan :
    - a. Tanaman buah-buahan tahunan adalah tanaman sumber vitamin, garam mineral dan lain-lain yang dikonsumsi dari bagian tanaman yang berupa buah dan merupakan tanaman tahunan.
    - b. Tanaman sayuran tahunan adalah tanaman sumber vitamin, garam mineral dan lain-lain yang dikonsumsi dari bagian tanaman yang berupa daun dan atau buah yang berumur lebih dari satu tahun.
8. *Seasonal vegetables and fruit plants:*
    - a. *Seasonal vegetable plants are plants as the source of vitamins, mineral salts, and others, which are consumed in the form of the plant leaves, flowers, fruits and tubers, which the age are less than one year old.*
    - b. *Seasonal fruit plants are plants as a source of vitamins, mineral salts, and others, which consumed from the parts of the plants such as fruit, aged less than one year, can be a tree/clump but it creeping, and soft trunked.*
  9. *Annual fruit and vegetable plants:*
    - a. *Annual fruit plants are plants as a source of vitamins, mineral salts, and others, which are consumed from the plant parts such as fruit and are annual plants*
    - b. *Annual vegetable plants are plants as the source of vitamins, mineral salts, and others, which are consumed from the parts of the plants as the plant leaves or fruits which the age are more than one year.*

10. Tanaman biofarmaka adalah tanaman yang bermanfaat untuk obat-obatan, kosmetik dan kesehatan yang dikonsumsi atau digunakan dari bagian bagian tanaman seperti daun, batang, buah, umbi (rimpang) ataupun akar.
10. *Medicinal plants are plants that are useful for pharmaceuticals, cosmetics and health that are consumed or used from plant parts such as leaves, stems, fruit, tuber (rhizome) or root.*
11. Tanaman hias adalah tanaman yang mempunyai nilai keindahan baik bentuk, warna daun, tajuk maupun bunganya, sering digunakan untuk penghias. Tanaman ini pekarangan dan sebagainya.
11. *Ornamental plants are plants that have a value of beauty either in shape, leaf color, canopy as well as its flowers, often used for decorating the yard and so forth*
12. Data yang dikumpulkan dalam SPH mencakup: data tentang luas tanam, luas panen (untuk buah - buahan tahunan adalah banyaknya tanaman yang menghasilkan), produksi, luas rusak, luas tanaman akhir dan harga jual petani.
12. *Data collected in the Agricultural Survey for Horticulture (SPH) include: planting area, harvested area (for the annual fruit is the number of plants that produce), production, damage area, the final plant area, and the selling price of farmers.*
13. Luas panen adalah luas tanaman sayuran, buah buahan, biofarmaka dan tanaman hias yang diambil hasilnya/dipanen pada periode pelaporan.
13. *Harvested area is the area of vegetable plants, fruits, medicinal and ornamental plants that ready for harvesting/harvested in the period of reporting*
14. Luas panen tanaman sayuran adalah luas tanaman yang dipanen sekaligus/habis/dibongkar dan luas tanaman yang dipanen
14. *Harvested area of the vegetable plants: crops area which harvested at once/depleted/unloaded and crops area which harvested*

- berkali-kali (lebih dari satu kali)/belum habis.
- a. Tanaman yang dipanen sekaligus/habis/dibongkar adalah tanaman yang habis panen langsung dibongkar/dicabut, terdiri dari bawang merah, bawang putih, bawang daun, kentang, kol/kubis, kembang kol, petersai/sawi wortel, lobak dan kacang merah.
- b. Tanaman yang dipanen berkali-kali (lebih dari satu kali)/belum habis adalah tanaman yang dipanen lebih dari satu kali dan biasanya dibongkar apabila panen terakhir sudah tidak memadai lagi, terdiri dari: kacang panjang, cabe besar, cabe rawit, jamur, tomat, terung, buncis, ketimun, labu siam, kangkung, bayam, melon, semangka dan blewah
- several times (more than once) /not depleted.*
- a. The crops that harvested once/depleted/unloaded is the crop that after harvested is directly unloaded/removed, consisting of scallions, garlic, onion leaf, potatoes, cabbage, cauliflower, mustard greens, carrots, radishes and red beans.*
- b. Plants that harvested many times (more than once)/not depleted are plants that harvested more than once and usually unloaded when the last harvests are no longer adequate, consisting of: long beans, big chili, cayenne pepper, mushrooms, tomatoes, eggplant, green beans, cucumbers, squash, kale, spinach, melon, watermelon and cantaloupe.*
15. Produksi adalah hasil dari setiap tanaman sayuran, buah-buahan, biofarmaka dan tanaman hias yang diambil berdasarkan luas yang dipanen pada bulan/triwulan laporan.
- 15. Production is the yield according to the form of crops of vegetables, fruits, medicinal, and ornamental plants taken based on the harvested area during the reporting month/quarter.*
16. Data Statistik Kehutanan sebagian besar merupakan data sekunder yang bersumber dari Dinas Kehutanan
- 16. Forestry Statistical data is mostly the secondary data sourced from the Office of Forestry*

17. Kawasan hutan adalah wilayah berupa hutan, yang ditunjuk dan atau ditetapkan oleh pemerintah untuk dipertahankan keberadaannya sebagai hutan tetap. Hal ini bertujuan untuk menjamin kepastian hukum mengenai status, letak batas dan luas suatu wilayah yang sudah ditunjuk menjadi kawasan hutan tetap. Kawasan hutan Indonesia ditetapkan oleh Menteri Kehutanan dalam bentuk Surat Keputusan Menteri Kehutanan tentang Penunjukan Kawasan Hutan dan Perairan Provinsi. Penunjukan Kawasan Hutan ini disusun berdasarkan hasil pemaduserasian antara Rencana Tata Ruang Wilayah Provinsi (RTRWP) dengan Tata Guna Hutan Kesepakatan (TGHK). Penunjukan kawasan hutan mencakup pula kawasan perairan yang menjadi bagian dari Kawasan Suaka Alam (KSA) dan Kawasan Pelestarian Alam (KPA).
17. *Forest area is a specific area of forests, or a designated and assigned by the government to retain its existence as the permanent forests. This is to ensure the legal certainty regarding the status of the forest area, where the boundaries and the area of a particular region that has been designated as the permanent forest area. The Indonesian forest region is determined by the Minister of Forestry in the form of the Minister of Forestry Decree regarding the Designation of Provincial Forest and Waters Zone. Forest Zone designation is prepared based on the results of the matching guidance between the Provincial Regional Spatial Layout Plan (RTRWP) and Forest Land Use Agreement (TGHK). The designation of the forest area also includes water areas that are part of the Nature Reserve Area (KSA) and the Nature Conservation Area (KPA).*
18. Kawasan Suaka Alam (KSA) adalah kawasan dengan ciri khas tertentu, baik di darat maupundi perairan yang mempunyai fungsi pokok sebagai kawasan pengawetan keanekaragaman tumbuhan dan satwa serta ekosistemnya. Kawasan ini juga berfungsi sebagai wilayah sistem penyangga kehidupan.
18. *Sanctuary Reserve Area (KSA) is a region with certain characteristics, both on land and in waters that have a main function as an area of preserving diversity of plants and animals as well as ecosystems. The region also serves as the life supporting system.*

19. Kawasan Pelestarian Alam (KPA) adalah kawasan dengan ciri khas tertentu, baik di darat maupun di perairan yang mempunyai fungsi pokok perlindungan sistem penyangga kehidupan, pengawetan keanekaragaman jenis tumbuhan dan satwa, serta pemanfaatan secara lestari sumber daya alam hayati dan ekosistemnya.
19. *Nature Conservation (KPA) is a region with certain characteristics, both on land and in waters that have a main function of protection of life supporting systems, preservation's diversity of plants and animals, and sustainable use of biological resources and ecosystem.*
20. Berdasarkan Undang-Undang No. 41 Tahun 1999 tentang Kehutanan, kawasan hutan dibagi menjadi kelompok Hutan Konservasi, Hutan Lindung, dan Hutan Produksi.
20. *In accordance to the Act on Forestry No. 41/1999, forest area is divided into a group of Conservation Forest, Protection Forest and Production Forest.*
21. Hutan Konservasi adalah kawasan hutan dengan ciri khas tertentu, yang mempunyai fungsi pokok pengawetan keanekaragaman tumbuhan dan satwa serta ekosistemnya.
21. *Conservation Forest is a forest area with certain characteristics, that has the main function of preservation of plant and animal diversities as well as ecosystem.*
22. Hutan Lindung adalah kawasan hutan yang mempunyai fungsi pokok sebagai perlindungan sistem penyangga kehidupan untuk mengatur tata air, mencegah banjir, mengendalikan erosi, mencegah intrusi air laut, dan memelihara kesuburan tanah.
22. *Protection Forest is the forest area that have a main function as protection of life supporting systems to regulate the water system, flood prevention, erosion control, preventing of sea water intrusion, and maintaining the soil fertility.*
23. Hutan Konservasi terdiri dari:
23. *Conservation forest is consisted of:*

1. Kawasan suaka alam berupa Cagar Alam (CA) dan Suaka Margasatwa (SM);
  2. Kawasan pelestarian alam berupa Taman Nasional (TN), Taman Hutan Raya (THR), dan Taman Wisata Alam (TWA).
- 
1. *Sanctuary Reserve area consists of Strict Nature Reserve and Wildlife Sanctuary.*
  2. *The nature conservation area of National Park (TN), Grand Forest Park (THR), and the Natural Park(TWA);*
- 
24. Data populasi ternak bersumber dari Direktorat Jenderal Peternakan dan Kesehatan Hewan Kementerian Pertanian, sedangkan jumlah pemotongan ternak merupakan hasil Survei Laporan Pemotongan Ternak. Pengumpulan data pemotongan ternak dilakukan secara lengkap setiap triwulan di seluruh Rumah Potong Hewan (RPH) dan Tempat Pemotongan Hewan (TPH) yang ada di Indonesia.
- 
24. *Data of domestic livestock population are obtain from the Directorate General of Livestock and Animal Health Service, while data on the number of animals slaughtered are based on the quarterly survey conducted by BPS-Statistics Indonesia.*





## ULASAN

## DESCRIPTION

Data pertanian yang dirilis pada Kabupaten Kotawaringin Timur dalam Angka 2022 utamanya bersumber dari Dinas Pertanian Kabupaten Kotawaringin Timur dan dari pengumpulan data BPS Kabupaten Kotawaringin Timur. Adapun data yang termuat diantaranya data luas panen berbagai komoditas seperti tanaman pangan, hortikultura, dan perkebunan.

Pada sektor tanaman pangan, melalui Survei Kerangka Sampel Area/KSA, diperoleh hasil luas panen Kabupaten Kotawaringin Timur 2021 sebesar 15.415,72 Ha. Sedangkan untuk produksi padi dan padi setara beras serta nilai produksi sebesar 48.124.94 Ton-GKG dan 28 439.52 ton.

Sektor hortikultura, komoditas sayuran primadona di Kabupaten Kotawaringin Timur tahun 2021 adalah ketimun dengan banyak produksi sebesar 4.693.8 kuintal. Sedangkan untuk tanaman biofarmakan, komoditas dengan

*Agricultural data released of Kotawaringin Timur Regency in 2022 is mainly sourced from the Kotawaringin Timur Regency Agriculture Office and from Kotawaringin Timur Regency BPS data collection. The data contained included harvested data on various commodities such as food crops, horticulture, and plantations.*

*In the food crop sector, through the Area Sample Framework Survey/KSA, the harvest area of Kotawaringin Timur Regency in 2021 is 15,415.72 Ha. Meanwhile, the production of paddy and paddy is equivalent to rice and the production value is 48,124.94 tons-GKG and 28 439.52 tons..*

*In the horticulture sector, the prima donna vegetable commodity in East Kotawaringin Regency in 2021 is cucumber with a large production of 4,693.8 quintals. Meanwhile, for biopharmaceutical plants, the commodity with the largest production is Galangal, which is 97,202 kg.*

produksi terbesar adalah Lengkuas yaitu 97.202 kg.

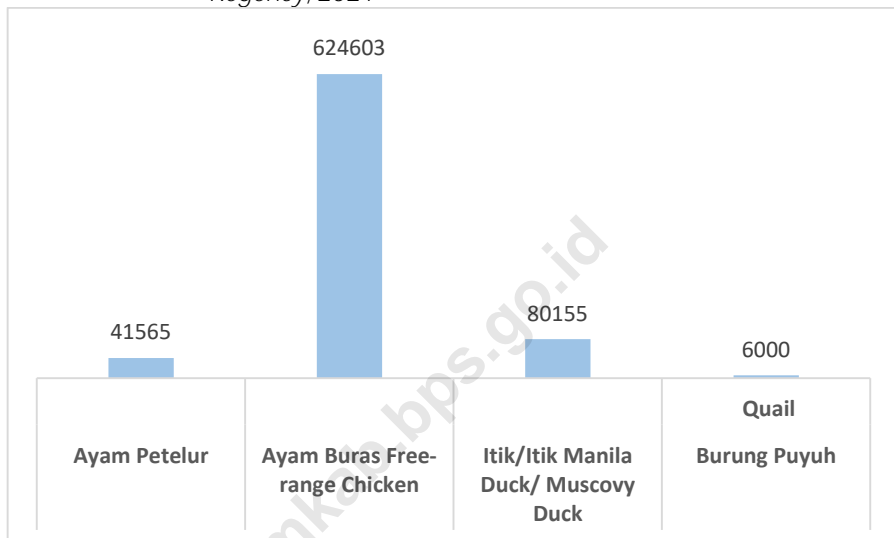
Selain kedua sektor diatas, Kabupaten Kotawaringin Timur dikenal sebagai sentra perkebunan dengan penghasil kelapa sawit. Menurut data Dinas Pertanian Kabupaten Kotawaringin Timur pada tahun 2021, tercatat produksi kelapa sawit sebesar 42.673,06 ton. Hasil perkebunan terbanyak kedua adalah komoditas karet dengan produksi sebesar 22.437,80 ton.

Data perikanan di Kabupaten Kotawaringin Timur terdiri dari perikanan laut dan perikanan darat. Untuk perikanan laut, kecamatan yang menjadi pusat nya ada 3 yaitu Kecamatan Mentaya Hilir Selatan, Kecamatan Pulau Hanaut dan Kecamatan Teluk Sampit. Pada data perikanan terlihat bahwa produksi perikanan darat terbesar Kabupaten Kotawaringin Timur ada pada jenis perairan sungai. Dalam hal ini sungai Mentaya menjadi penyumbang terbanyak dari hasil produksi perikanan sungai kabupaten ini. Secara lebih spesifik, komoditas ikan terbanyak adalah ikan patin.

*In addition to the two sectors above, Kotawaringin Timur Regency is known as a center of oil palm-producing plantations. According to data from the Kotawaringin Timur Regency Agriculture Office in 2021, oil palm production was recorded at 42.673,06 tons. The second highest plantation yield is rubber commodity with production of 22.437,80 tons.*

*Fisheries data in Kotawaringin Timur Regency consists of marine and inland fisheries. For marine fisheries, there are 3 subdistricts, namely Mentaya Hilir Selatan subdistrict, Pulau Hanaut subdistrict and Teluk Sampit subdistrict. In the fisheries data it can be seen that the largest inland fisheries production in Kotawaringin Timur Regency is in the river perairan type. In this case the Mentaya river is the largest contributor to the district's fisheries production. More specifically, most fish commodities are catfish.*

**Gambar 5.** Populasi Unggas Menurut Jenis Unggas di Kabupaten Kotawaringin Timur, 2021  
*Picture* Poultry Population by Kind of Poultry in Kotawaringin Timur Regency, 2021





5.1. Tanaman Pangan dan Palawija / *Food Crops and Secondary Cops*

**Tabel** 5.1.1 Luas Panen, Produk Padi, Produksi Padi setara Beras dan Menurut Kecamatan di Kabupaten Kotawaringin Timur, 2021  
*Table* 5.1.1 *Harvested Area Production, Rice Production, and Rice Consumption by Subdistrict in Kotawaringin Timur Regency, 2021*

Kecamatan <i>Subdistrict</i>	Luas Panen <i>Harvested Area (Ha)</i>	Produksi Padi <i>Production GKG (Ton-GKG)</i>	Produksi Padi setara Beras/ <i>Rice Equivalent Production (Ton)</i>
(1)	(2)	(3)	(4)
Mentaya Hillir Selatan	...	...	...
Teluk Sampit	...	...	...
Pulau Hanaut	...	...	...
Mentawa Baru Ketapang	...	...	...
Seranau	...	...	...
Mentaya Hillir Utara	...	...	...
Kota Besi	...	...	...
Telawang	...	...	...
Baamang	...	...	...
Cempaga	...	...	...
Cempaga Hulu	...	...	...
Parenggean	...	...	...
Tualan Hulu	...	...	...
Mentaya Hulu	...	...	...
Bukit Santuai	...	...	...
Antang Kalang	...	...	...
Telaga Antang	...	...	...
Kotawaringin Timur 2021	15 415.72	48 124.94	28 439.52
2020	19 348, 48	58116.38	34 373.54
2019	20 464,61	58 716,81	34 698,80

Sumber/Source: BPS- Survei Kerangka Sampel Area(KSA) Badan Pusat Statistik Kabupaten Kotawaringin Timur / Agriculture Office of Kotawaringin Timur Regency

**Tabel** 5.1.2 Luas Lahan Sawah Menurut Kecamatan dan Jenis Pengairan di Kabupaten Kotawaringin Timur (hektar), 2021  
**Table** Area of Wetland by Subdistrict and Type of Irrigation in Kotawaringin Timur Regency, 2021

Kecamatan Subdistrict	Irigasi Irrigation	Tadah Hujan	Rawa Lebak
(1)	(2)	(3)	(4)
Mentaya Hilir Selatan	-	4 190	-
Teluk Sampit	-	3 450	-
Pulau Hanaut	-	2 489	-
Mentawa Baru Ketapang	-	125	-
Seranau	-	409	-
Mentaya Hilir Utara	-	-	-
Kota Besi	-	50	-
Telawang	-	-	-
Baamang	-	500	-
Cempaga	-	25	-
Cempaga Hulu	-	25	-
Parenggean	-	17	-
Tualan Hulu	-	-	-
Mentaya Hulu	-	82	17
Bukit Santuai	-	-	63
Antang Kalang	-	4	-
Telaga Antang	50	120	-
<b>Kotawaringin Timur</b>	<b>50</b>	<b>11 486</b>	<b>80</b>

Lanjutan Tabel/*Continued Table* 5.1.2

Kecamatan <i>Subdistrict</i>	Rawa Pasang Surut	Jumlah <i>Total</i>
(1)	(5)	(6)
Mentaya Hilir Selatan	-	4 190
Teluk Sampit	7 164	10 614
Pulau Hanaut	1 086	3 575
Mentawa Baru Ketapang	250	375
Seranau	-	409
Mentaya Hilir Utara	363	363
Kota Besi	625	675
Telawang	-	-
Baamang	-	500
Cempaga	-	25
Cempaga Hulu	-	25
Parenggean	-	17
Tualan Hulu	-	-
Mentaya Hulu	-	99
Bukit Santuai	-	63
Antang Kalang	-	4
Telaga Antang	-	170
<b>Kotawaringin Timur</b>	<b>9 488</b>	<b>21 104</b>

Sumber/Source: Dinas Pertanian Kabupaten Kotawaringin Timur/Agriculture Office of Kotawaringin Timur Regency



**Tabel** 5.1.3 Luas Panen, Produktivitas, dan Produksi Jagung Menurut Kecamatan di Kabupaten Kotawaringin Timur, 2020  
*Table* 5.1.3 *Harvested Area, Productivity, and Corn Production by District in East Kotawaringin Regency, 2020*

Kecamatan <i>Subdistrict</i>	Luas Panen <i>Harvested Area (Ha)</i>	Produktivitas <i>(Ku/Ha)</i>	Produksi (Ton)
(1)	(2)	(3)	(4)
Mentaya Hilir Selatan	...	...	...
Teluk Sampit	...	...	...
Pulau Hanaut	...	...	...
Mentawa Baru Ketapang	...	...	...
Seranau	...	...	...
Mentaya Hilir Utara	...	...	...
Kota Besi	...	...	...
Telawang	...	...	...
Baamang	...	...	...
Cempaga	...	...	...
Cempaga Hulu	...	...	...
Parenggean	...	...	...
Tualan Hulu	...	...	...
Mentaya Hulu	...	...	...
Bukit Santuai	...	...	...
Antang Kalang	...	...	...
Telaga Antang	...	...	...
<b>Kotawaringin Timur 2020</b>	<b>508</b>	<b>49.48</b>	<b>2,514</b>

Catatan : ATAP (Angka Tetap)

Sumber/Source: BPS- Survei Kerangka Sampel Area(KSA) Badan Pusat Statistik Kabupaten Kotawaringin Timur / Agriculture Office of Kotawaringin Timur Regency

**Tabel** 5.1.4 Luas Panen, Produktivitas, dan Produksi Kedelai Menurut Kecamatan di Kabupaten Kotawaringin Timur, 2020  
*Table* 5.1.4 *Harvest Area, Productivity, and Soybean Production by District in East Kotawaringin Regency, 2020*

Kecamatan <i>Subdistrict</i>	Luas Panen <i>Harvested Area (Ha)</i>	Produktivitas (Ku/Ha)	Produksi (Ton)
(1)	(2)	(3)	(4)
Mentaya Hilir Selatan	...	...	...
Teluk Sampit	...	...	...
Pulau Hanaut	...	...	...
Mentawa Baru Ketapang	...	...	...
Seranau	...	...	...
Mentaya Hilir Utara	...	...	...
Kota Besi	...	...	...
Telawang	...	...	...
Baamang	...	...	...
Cempaga	...	...	...
Cempaga Hulu	...	...	...
Parenggean	...	...	...
Tualan Hulu	...	...	...
Mentaya Hulu	...	...	...
Bukit Santuai	...	...	...
Antang Kalang	...	...	...
Telaga Antang	...	...	...
<b>Kotawaringin Timur 2020</b>	<b>8</b>	<b>16,02</b>	<b>13</b>

Catatan : ATAP (Angka Tetap)

Sumber/Source: BPS- Survei Kerangka Sampel Area(KSA) Badan Pusat Statistik Kabupaten Kotawaringin Timur / Agriculture Office of Kotawaringin Timur Regency

**Tabel** 5.1.5 Luas Panen, Produktivitas, dan Produksi Kacang Tanah Menurut Kecamatan di Kabupaten Kotawaringin Timur, 2020  
**Table** 5.1.5 Harvest Area, Productivity, and Peanuts Production by District in East Kotawaringin Regency, 2020

Kecamatan <i>Subdistrict</i>	Luas Panen <i>Harvested Area (Ha)</i>	Produktivitas <i>(Ku/Ha)</i>	Produksi (Ton)
(1)	(2)	(3)	(4)
Mentaya Hilir Selatan	...	...	...
Teluk Sampit	...	...	...
Pulau Hanaut	...	...	...
Mentawa Baru Ketapang	...	...	...
Seranau	...	...	...
Mentaya Hilir Utara	...	...	...
Kota Besi	...	...	...
Telawang	...	...	...
Baamang	...	...	...
Cempaga	...	...	...
Cempaga Hulu	...	...	...
Parenggean	...	...	...
Tualan Hulu	...	...	...
Mentaya Hulu	...	...	...
Bukit Santuai	...	...	...
Antang Kalang	...	...	...
Telaga Antang	...	...	...
<b>Kotawaringin Timur 2020</b>	<b>56</b>	<b>9,05</b>	<b>51</b>

Catatan : ATAP (Angka Tetap)

Sumber/Source: BPS- Survei Kerangka Sampel Area(KSA) Badan Pusat Statistik Kabupaten Kotawaringin Timur / Agriculture Office of Kotawaringin Timur Regency

**Tabel** 5.1.6 Luas Panen, Produktivitas, dan Produksi Ubi Jalar Menurut Kecamatan di Kabupaten Kotawaringin Timur, 2020  
**Table** 5.1.6 *Harvest Area, Productivity, and Sweet Potato Production by District in East Kotawaringin Regency, 2020*

Kecamatan <i>Subdistrict</i>	Luas Panen <i>Harvested Area (Ha)</i>	Produktivitas <i>(Ku/Ha)</i>	Produksi (Ton)
(1)	(2)	(3)	(4)
Mentaya Hilir Selatan	...	...	...
Teluk Sampit	...	...	...
Pulau Hanaut	...	...	...
Mentawa Baru Ketapang	...	...	...
Seranau	...	...	...
Mentaya Hilir Utara	...	...	...
Kota Besi	...	...	...
Telawang	...	...	...
Baamang	...	...	...
Cempaga	...	...	...
Cempaga Hulu	...	...	...
Parenggean	...	...	...
Tualan Hulu	...	...	...
Mentaya Hulu	...	...	...
Bukit Santuai	...	...	...
Antang Kalang	...	...	...
Telaga Antang	...	...	...
<b>Kotawaringin Timur 2020</b>	<b>132</b>	<b>102.51</b>	<b>1,353</b>

Catatan : ATAP (Angka Tetap)

Sumber/Source: BPS- Survei Kerangka Sampel Area(KSA) Badan Pusat Statistik Kabupaten Kotawaringin Timur / Agriculture Office of Kotawaringin Timur Regency

**Tabel** 5.1.7 Luas Panen, Produktivitas, dan Produksi Ubi Kayu Menurut Kecamatan di Kabupaten Kotawaringin Timur, 2020  
**Table** Harvest Area, Productivity, and Cassava Production by District in East Kotawaringin Regency, 2020

Kecamatan <i>Subdistrict</i>	Luas Panen <i>Harvested Area (Ha)</i>	Produktivitas <i>(Ku/Ha)</i>	Produksi (Ton)
(1)	(2)	(3)	(4)
Mentaya Hilir Selatan	...	...	...
Teluk Sampit	...	...	...
Pulau Hanaut	...	...	...
Mentawa Baru Ketapang	...	...	...
Seranau	...	...	...
Mentaya Hilir Utara	...	...	...
Kota Besi	...	...	...
Telawang	...	...	...
Baamang	...	...	...
Cempaga	...	...	...
Cempaga Hulu	...	...	...
Parenggean	...	...	...
Tualan Hulu	...	...	...
Mentaya Hulu	...	...	...
Bukit Santuai	...	...	...
Antang Kalang	...	...	...
Telaga Antang	...	...	...
<b>Kotawaringin Timur 2020</b>	<b>506</b>	<b>197.38</b>	<b>9 987</b>

Catatan : ATAP (Angka Tetap)

Sumber/Source: BPS- Survei Kerangka Sampel Area(KSA) Badan Pusat Statistik Kabupaten Kotawaringin Timur / Agriculture Office of Kotawaringin Timur Regency

5.2. Hortikultura/ *Horticulture*

**Tabel 5.2.1** Luas Panen Tanaman Sayuran Menurut Kecamatan dan Jenis Tanaman di Kabupaten Kotawaringin Timur (ha), 2020 dan 2021  
*Harvested Area of Vegetables by Subdistrict and Kind of Plant in Kotawaringin Timur Regency (ha), 2020 and 2021*

Kecamatan <i>Subdistrict</i>	Bawang Merah <i>Shallot</i>		Cabai Besar <i>Big Chili</i>		Kentang <i>Potato</i>		Kubis <i>Cabbage</i>	
	2020	2021 <sup>1</sup>	2020	2021 <sup>1</sup>	2020	2021 <sup>1</sup>	2020	2021 <sup>1</sup>
(1)	(2)	(3)	(4)	(5)	(6)	(7)	(8)	(9)
Mentaya Hilir Selatan	-	-	-	-	-	-	-	-
Teluk Sampit	-	-	-	-	-	-	-	-
Pulau Hanaut	-	-	-	-	-	-	-	-
Mentawa Baru Ketapang	-	2	19	39	-	-	-	3
Seranau	-	2	-	-	-	-	-	-
Mentaya Hilir Utara	-	-	2	-	-	-	-	-
Kota Besi	-	-	21	22	-	-	-	-
Telawang	-	-	10	18	-	-	-	-
Baamang	-	-	36	32	-	-	-	-
Cempaga	-	-	2	-	-	-	-	-
Cempaga Hulu	2	-	-	-	-	-	-	-
Parenggean	-	-	7	2	-	-	-	-
Tualan Hulu	-	-	1	1	-	-	-	-
Mentaya Hulu	1	3	8	-	-	-	-	-
Bukit Santuai	-	-	-	-	-	-	-	-
Antang Kalang	-	-	-	-	-	-	-	-
Telaga Antang	-	-	2	14	-	-	-	-
<b>Kotawaringin Timur</b>	<b>3</b>	<b>7</b>	<b>108</b>	<b>128</b>	<b>-</b>	<b>-</b>	<b>-</b>	<b>3</b>

Lanjutan Tabel/Continued Table 5.2.1

Kecamatan Subdistrict	Cabai Rawit/ Chili/Cayenne Pepper		Kacang Panjang/ Long Beans		Ketimun/ Cucumber	
	2020	2021 <sup>1</sup>	2020	2021 <sup>1</sup>	2020	2021 <sup>1</sup>
(1)	(10)	(11)	(13)	(14)	(15)	(16)
Mentaya Hilir Selatan	4	7	7	12	6	9
Teluk Sampit	7	8	12	8	9	7
Pulau Hanaut	7	4	3	3	1	-
Mentawa Baru Ketapang	26	29	30	34	37	41
Seranau	6	5	4	3	-	5
Mentaya Hilir Utara	6	7	1	-	-	-
Kota Besi	25	21	34	31	34	36
Telawang	13	14	17	19	13	15
Baamang	35	36	29	25	26	25
Cempaga	4	3	3	2	2	-
Cempaga Hulu	7	8	8	8	-	-
Parenggean	16	8	17	10	15	11
Tualan Hulu	5	7	3	2	4	4
Mentaya Hulu	13	5	13	10	8	3
Bukit Santuai	6	2	2	2	2	5
Antang Kalang	14	14	12	11	13	5
Telaga Antang	16	26	16	40	12	34
Kotawaringin Timur	210	204	211	220	182	200

Lanjutan Tabel/Continued Table 5.2.1

Kecamatan Subdistrict	Petai <i>Chinese Cabbage</i>		Tomat <i>Tomato</i>		Bawang Putih <i>Garlic</i>	
	2020	2021 <sup>1</sup>	2020	2021 <sup>1</sup>	2020	2021 <sub>1</sub>
(1)	(17)	(18)	(19)	(20)	(21)	(22)
Mentaya Hillir Selatan	-	-	5	7	-	-
Teluk Sampit	-	-	-	-	-	-
Pulau Hanaut	-	-	-	-	-	-
Mentawa Baru Ketapang	12	12	26	30	-	-
Seranau	-	-	-	1	-	-
Mentaya Hillir Utara	-	-	-	2	-	-
Kota Besi	-	-	23	26	-	-
Telawang	-	-	13	14	-	-
Baamang	-	-	29	27	-	-
Cempaga	-	-	-	2	-	-
Cempaga Hulu	-	-	7	8	-	-
Parenggean	12	12	14	7	-	-
Tualan Hulu	-	-	2	4	-	-
Mentaya Hulu	-	-	-	-	-	-
Bukit Santuai	-	-	-	-	-	-
Antang Kalang	13	15	8	7	-	-
Telaga Antang	18	26	4	19	-	-
Kotawaringin Timur	55	65	131	154	-	-

Sumber/Source: BPS, Statistik Pertanian Hortikultura SPH/ BPS-Statistics Indonesia, Agricultural Statistic for Horticulture SPH



**Tabel 5.2.2** Produksi Tanaman Sayuran Menurut Kecamatan dan Jenis Tanaman di Kabupaten Kotawaringin Timur (kuintal), 2020 dan 2021  
*Production of Vegetables by Subdistrict and Kind of Plant in Kotawaringin Timur Regency (quintal), 2020 and 2021*

Kecamatan Subdistrict	Bawang Merah Shallot		Cabai Besar/ Chili/Big chili		Kentang Potato		Kubis Cabbage	
	2020	2021 <sup>1</sup>	2020	2021 <sup>1</sup>	2020	2021 <sup>1</sup>	2020	2021 <sup>1</sup>
(1)	(2)	(3)	(4)	(5)	(6)	(7)	(8)	(9)
Mentaya Hilir Selatan	-	-	-	-	-	-	-	-
Teluk Sampit	-	-	-	-	-	-	-	-
Pulau Hanaut	-	-	-	-	-	-	-	-
Mentawa Baru Ketapang	-	160	1 031	3 467	-	-	-	277
Seranau	-	27	-	-	-	-	-	-
Mentaya Hilir Utara	-	-	28	-	-	-	-	-
Kota Besi	-	-	690	749	-	-	-	-
Telawang	-	-	145	135	-	-	-	-
Baamang	-	-	713	1 142	-	-	-	-
Cempaga	-	-	32	-	-	-	-	-
Cempaga Hulu	224	-	-	-	-	-	-	-
Parenggean	-	-	177	37	-	-	-	-
Tualan Hulu	-	-	103	80	-	-	-	-
Mentaya Hulu	4	42	71	-	-	-	-	-
Bukit Santuai	-	-	-	-	-	-	-	-
Antang Kalang	-	-	-	-	-	-	-	-
Telaga Antang	-	-	44	132	-	-	-	-
<b>Kotawaringin Timur</b>	<b>228</b>	<b>229</b>	<b>3 034</b>	<b>5 742</b>	<b>-</b>	<b>-</b>	<b>-</b>	<b>277</b>

Lanjutan Tabel/Continued Table 5.2.2

Kecamatan Subdistrict	Cabai Rawit/ Chili/Cayenne Pepper		Kacang Panjang/ Long Beans		Ketimun/ Cucumber	
	2020	2021 <sup>1</sup>	2020	2021 <sup>1</sup>	2020	2021 <sup>1</sup>
(1)	(10)	(11)	(13)	(14)	(15)	(16)
Mentaya Hilir Selatan	60	94	92	130	100	166
Teluk Sampit	151	77	239	109	261	178
Pulau Hanaut	100	76	80	12	22	-
Mentawa Baru Ketapang	1 061	2 101	2 385	3 362	4 028	5 668
Seranau	101	168	184	112	-	232
Mentaya Hilir Utara	135	95	25	-	-	-
Kota Besi	812	963	378	431	575	702
Telawang	134	95	292	233	303	252
Baamang	457	740	719	955	856	954
Cempaga	118	105	46	116	65	-
Cempaga Hulu	125	202	197	185	-	-
Parenggean	303	253	496	424	506	547
Tualan Hulu	376	144	244	125	149	122
Mentaya Hulu	135	71	188	152	206	61
Bukit Santuai	12	13	7	18	11	25
Antang Kalang	1 845	89	1 433	51	247	31
Telaga Antang	359	292	283	327	146	354
Kotawaringin Timur	6 284	5 578	7 288	6 742	7 475	9 292

Lanjutan Tabel/Continued Table 5.2.2

Kecamatan Subdistrict	Petsai <i>Chinese Cabbage</i>		Tomat <i>Tomato</i>		Bawang Putih <i>Garlic</i>	
	2020	2021 <sup>1</sup>	2020	2021 <sup>1</sup>	2020	2021 <sup>1</sup>
(1)	(2)	(3)	(4)	(5)	(6)	(7)
Mentaya Hilir Selatan	-	-	69	87	-	-
Teluk Sampit	-	-	-	-	-	-
Pulau Hanaut	-	-	-	-	-	-
Mentawa Baru Ketapang	390	409	2 421	3 193	-	-
Seranau	-	-	-	39	-	-
Mentaya Hilir Utara	-	-	-	18	-	-
Kota Besi	-	-	641	741	-	-
Telawang	-	-	203	138	-	-
Baamang	-	-	813	972	-	-
Cempaga	-	-	-	53	-	-
Cempaga Hulu	-	-	108	159	-	-
Parenggean	242	311	362	380	-	-
Tualan Hulu	-	-	48	71	-	-
Mentaya Hulu	-	-	-	-	-	-
Bukit Santuai	-	-	-	-	-	-
Antang Kalang	132	58	2 350	36	-	-
Telaga Antang	127	98	40	108	-	-
<b>Kotawaringin Timur</b>	<b>891</b>	<b>876</b>	<b>7 055</b>	<b>5 995</b>	<b>-</b>	<b>-</b>

Catatan/ Note : Angka Sementara (ASEM)/ Preliminary Figures

Sumber/ Source: BPS, Statistik Pertanian Hortikultura SPH/ BPS-Statistics Indonesia, Agricultural Statistic for Horticulture SPH

**Tabel 5.2.3** Luas Panen Tanaman Sayuran dan Buah-Buahan Semusim Menurut Jenis Tanaman (ha), 2020 - 2021  
*Harvested Area of Seasonal Vegetables and Fruits by Kind of Plant (ha), 2020–2021*

Jenis Tanaman <i>Kind of Plants</i>	Satuan Unit	2020	2021 <sup>1</sup>
(1)	(2)	(3)	(4)
Bawang Daun/ <i>Scallion</i>	ha/ ha	91	148
Bawang Merah/ <i>Shallots</i>	ha/ ha	3	7
Bawang Putih/ <i>Garlic</i>	ha/ ha	-	-
Bayam/ <i>Spinach</i>	ha/ ha	61	94
Blewah/ <i>Blewah</i>	ha/ ha	-	-
Buncis/ <i>string bean</i>	ha/ ha	84	95
Cabai Besar/ <i>Chili/Big chili</i>	ha/ ha	108	128
Cabai Rawit/ <i>Chili/Cayenne Pepper</i>	ha/ ha	210	204
Jamur/ <i>Mushrooms</i>	m2/ m2	-	9
Kacang Merah/ <i>Red Beans</i>	ha/ ha	-	-
Kacang Panjang/ <i>Long Beans</i>	ha/ ha	211	220
Kangkung/ <i>Water Spinach</i>	ha/ ha	86	119
Kembang Kol/ <i>Cauliflower</i>	ha/ ha	9	9
Kentang/ <i>Potato</i>	ha/ ha	-	-
Ketimun/ <i>Cucumber</i>	ha/ ha	182	200
Kubis/ <i>Cabbage</i>	ha/ ha	-	3
Labu Siam/ <i>Chayote</i>	ha/ ha	9	12
Lobak/ <i>Radish</i>	ha/ ha	-	-
Melon/ <i>Melon</i>	ha/ ha	26	30
Paprika/ <i>Bell Pepper</i>	ha/ ha	-	-
Petsai/Sawi/ <i>Chinese</i>	ha/ ha	55	65
Semangka/ <i>Water Melon</i>	ha/ ha	91	110
Stroberi/ <i>Strawberry</i>	ha/ ha	-	-
Terung/ <i>Eggplant</i>	ha/ ha	186	185
Tomat/ <i>Tomato</i>	ha/ ha	131	154
Wortel/ <i>Carrot</i>	ha/ ha	-	-

Catatan/ Note : Angka Sementara (ASEM)/ Preliminary Figures

Sumber/ Source: BPS, Statistik Pertanian Hortikultura SPH/ *BPS-Statistics Indonesia, Agricultural Statistic for Horticulture SPH*

Tabel 5.2.4 Produksi Tanaman Sayuran dan Buah-Buahan Semusim Menurut Jenis Tanaman, 2020 - 2021  
*Production of Seasonal Vegetables and Fruits by Kind of Plant, 2020 - 2021*

Jenis Tanaman <i>Kind of Plants</i>	Satuan Unit	2020	2021 <sup>1</sup>
(1)	(2)	(3)	(4)
Bawang Daun/ <i>Scallion</i>	kw/ qui	2 649	2 231
Bawang Merah/ <i>Shallots</i>	kw/ qui	228	229
Bawang Putih/ <i>Garlic</i>	kw/ qui	-	-
Bayam/ <i>Spinach</i>	kw/ qui	1 642	1 823
Blewah/ <i>Blewah</i>	kw/ qui	-	-
Buncis/ <i>string bean</i>	kw/ qui	1 748	3 022
Cabai Besar/ <i>Chili/Big chili</i>	kw/ qui	3 034	5 742
Cabai Rawit/ <i>Chili/Cayenne</i>	kw/ qui	6 284	5 578
Jamur/ <i>Mushrooms</i>	kg/ kg	-	11
Kacang Merah/ <i>Red Beans</i>	kw/ qui	-	-
Kacang Panjang/ <i>Long</i>	kw/ qui	7 288	6 742
Kangkung/ <i>Water Spinach</i>	kw/ qui	2 940	2 567
Kembang Kol/ <i>Cauliflower</i>	kw/ qui	694	540
Kentang/ <i>Potato</i>	kw/ qui	-	-
Ketimun/ <i>Cucumber</i>	kw/ qui	7 475	9 292
Kubis/ <i>Cabbage</i>	kw/ qui	-	277
Labu Siam/ <i>Chayote</i>	kw/ qui	120	128
Lobak/ <i>Radish</i>	kw/ qui	-	-
Melon/ <i>Melon</i>	kw/ qui	2 682	2 452
Paprika/ <i>Bell Pepper</i>	kw/ qui	-	-
Petsai/Sawi/ <i>Chinese</i>	kw/ qui	891	876
Semangka/ <i>Water Melon</i>	kw/ qui	5 572	4 825
Stroberi/ <i>Strawberry</i>	kw/ qui	-	-
Terung/ <i>Eggplant</i>	kw/ qui	7 369	7 634
Tomat/ <i>Tomato</i>	kw/ qui	7 055	5 995
Wortel/ <i>Carrot</i>	kw/ qui	-	-

Catatan/ Note : Angka Sementara (ASEM)/ Preliminary Figures

Sumber/Source: BPS, Statistik Pertanian Hortikultura SPH/ *BPS-Statistics Indonesia, Agricultural Statistic for Horticulture SPH*

**Tabel 5.2.5** Luas Panen Tanaman Biofarmaka Menurut Kecamatan dan Jenis Tanaman di Kabupaten Kotawaringin Timur (m<sup>2</sup>), 2020 - 2021  
*Harvested Area of Medicinal Plants by Subdistrict and Kind of Plant in Kotawaringin Timur Regency (m<sup>2</sup>), 2020 - 2021*

Kecamatan Subdistrict	Jahe <i>Ginger</i>		Laos/Lengkuas <i>Galanga</i>		Lempuyang/ <i>Zingiber</i> <i>Aromaticum</i>	
	2020	2021 <sup>1</sup>	2020	2021 <sup>1</sup>	2020	2021 <sup>1</sup>
(1)	(2)	(3)	(4)	(5)	(6)	(7)
Mentaya Hilir Selatan	259	1 100	295	465	-	-
Teluk Sampit	69 467	35 250	56 733	-	-	19 075
Pulau Hanaut	-	-	-	-	-	-
Mentawa Baru Ketapang	12 500	12 900	4 500	5 500	400	100
Seranau	12 007	13 287	84 547	11 190	-	-
Mentaya Hilir Utara	2 500	2 400	950	1 000	-	-
Kota Besi	10	15	13	29	-	-
Telawang	-	-	-	-	-	-
Baamang	8 900	12 000	9 600	9 500	-	-
Cempaga	65	3 920	319	546	-	-
Cempaga Hulu	195	280	235	110	-	-
Parenggean	460	725	231	190	-	-
Tualan Hulu	5	242	-	7	-	-
Mentaya Hulu	-	-	-	-	-	-
Bukit Santuai	-	-	-	-	-	-
Antang Kalang	-	-	-	-	-	-
Telaga Antang	5 583	9 813	6 343	8 505	-	-
<b>Kotawaringin Timur</b>	<b>111 951</b>	<b>91 932</b>	<b>163 766</b>	<b>37 042</b>	<b>400</b>	<b>19 175</b>

Lanjutan Tabel/Continued Table 5.2.5

Kecamatan Subdistrict	Kencur <i>East Indian Galangal</i>		Kunyit <i>Turmeric</i>		Temuireng <i>Black Turmeric</i>	
	2020	2021 <sup>1</sup>	2020	2021 <sup>1</sup>	2020	2021 <sup>1</sup>
(1)	(8)	(9)	(10)	(11)	(12)	(13)
Mentaya Hilir Selatan	-	-	333	675	20	214
Teluk Sampit	39 641	21 700	51 418	27 550	18 544	-
Pulau Hanaut	-	-	-	-	-	-
Mentawa Baru Ketapang	4 000	5 700	3 700	2 910	-	-
Seranau	6 159	3 436	7 093	2 815	-	-
Mentaya Hilir Utara	850	650	1 000	1 100	-	-
Kota Besi	16	15	15	26	-	-
Telawang	-	-	-	-	-	-
Baamang	5 600	6 500	5 600	7 500	-	-
Cempaga	7	40	95	95	-	140
Cempaga Hulu	260	270	360	330	145	-
Parenggean	-	-	235	107	-	-
Tualan Hulu	-	3	-	5	-	-
Mentaya Hulu	-	-	-	-	-	-
Bukit Santuai	-	-	-	-	-	-
Antang Kalang	-	-	-	-	-	-
Telaga Antang	3 057	3 802	4 130	6 177	-	-
<b>Kotawaringin Timur</b>	<b>59 590</b>	<b>42 116</b>	<b>73 979</b>	<b>49 290</b>	<b>18 709</b>	<b>354</b>

Catatan/ Note : Angka Sementara (ASEM)/ Preliminary Figures

Sumber/Source: BPS, Statistik Pertanian Hortikultura SPH/ BPS-Statistics Indonesia, Agricultural Statistic for Horticulture SPH

**Tabel 5.2.6** Produksi Tanaman Biofarmaka Menurut Kecamatan dan Jenis Tanaman di Kabupaten Kotawaringin Timur (kg), 2020 - 2021  
*Production of Medicinal Plants by Subdistrict and Kind of Plant in Kotawaringin Timur Regency (kg), 2020 - 2021*

Kecamatan <i>Subdistrict</i>	Jahe <i>Ginger</i>		Laos/Lengkuas <i>Galanga</i>		Lempuyang/ <i>Zingiber Aromaticum</i>	
	2020 (2)	2021 <sup>1</sup> (3)	2020 (4)	2021 <sup>1</sup> (5)	2020 (6)	2021 <sup>1</sup> (7)
Mentaya Hilir Selatan	94	1 007	237	435	-	-
Teluk Sampit	16 673	8 470	113 757	-	-	19 075
Pulau Hanaut	-	-	-	-	-	-
Mentawa Baru Ketapang	18 050	10 670	8 800	6 820	611	110
Seranau	23 032	19 702	152 842	25 612	-	-
Mentaya Hilir Utara	36 150	6 500	8 370	4 200	-	-
Kota Besi	85	15	83	32	-	-
Telawang	-	-	-	-	-	-
Baamang	57 600	64 000	97 600	97 500	-	-
Cempaga	290	7 947	787	3 619	-	-
Cempaga Hulu	685	750	640	220	-	-
Parenggean	602	580	540	348	-	-
Tualan Hulu	13	242	-	4	-	-
Mentaya Hulu	-	-	-	-	-	-
Bukit Santuai	-	-	-	-	-	-
Antang Kalang	-	-	-	-	-	-
Telaga Antang	88 663	7 799	9 033	6 273	-	-
<b>Kotawaringin Timur</b>	<b>161 937</b>	<b>127 682</b>	<b>392 689</b>	<b>145 063</b>	<b>611</b>	<b>19 185</b>



Lanjutan Tabel/Continued Table 5.2.6

Kecamatan Subdistrict	Kencur <i>East Indian Galangal</i>		Kunyit <i>Turmeric</i>		Temuireng <i>Black Turmeric</i>	
	2020	2021 <sup>1</sup>	2020	2021 <sup>1</sup>	2020	2021 <sup>1</sup>
(1)	(8)	(9)	(10)	(11)	(12)	(13)
Mentaya Hilir Selatan	-	-	228	672	15	225
Teluk Sampit	39 541	7 400	48 610	12 000	18 544	-
Pulau Hanaut	-	-	-	-	-	-
Mentawa Baru Ketapang	5 350	3 800	6 315	5 030	-	-
Seranau	8 315	4 365	9 977	4 661	-	-
Mentaya Hilir Utara	4 850	1 650	10 500	3 600	-	-
Kota Besi	115	20	126	32	-	-
Telawang	-	-	-	-	-	-
Baamang	24 060	6 230	31 000	40 000	-	-
Cempaga	12	135	281	650	-	-
Cempaga Hulu	630	405	793	598	700	290
Parenggean	-	-	194	61	-	-
Tualan Hulu	-	3	-	5	-	-
Mentaya Hulu	-	-	-	-	-	-
Bukit Santuai	-	-	-	-	-	-
Antang Kalang	-	-	-	-	-	-
Telaga Antang	3 601	2 335	7 185	5 625	-	-
<b>Kotawaringin Timur</b>	<b>86 474</b>	<b>26 343</b>	<b>115 209</b>	<b>72 934</b>	<b>19 259</b>	<b>515</b>

Catatan/ Note : Angka Sementara (ASEM)/ Preliminary Figures

Sumber/Source: BPS, Statistik Pertanian Hortikultura SPH/ BPS-Statistics Indonesia, Agricultural Statistic for Horticulture SPH

Tabel 5.2.7 Luas Panen Tanaman Biofarmaka Menurut Jenis Tanaman (m<sup>2</sup>), 2020 - 2021  
*Harvested Area of Medicinal Plants by Kind of Plant (m<sup>2</sup>), 2020 - 2021*

Jenis Tanaman <i>Kind of Plants</i>	Satuan Unit	2020	2021 <sup>1</sup>
(1)	(2)	(3)	(4)
Dlingo/Dringo/ <i>Sweet Root/Calamus</i>	m2/ m2	300	-
Jahe/ <i>Ginger</i>	m2/ m2	111 951	91 932
Kapulaga/ <i>Java Cardamon</i>	m2/ m2	-	-
Keji Beling/Kecibeling/ <i>Strobilanthes crispera</i>	m2/ m2	200	-
Kencur/ <i>East Indian Galangal</i>	m2/ m2	59 590	42 116
Kunyit/ <i>Turmeric</i>	m2/ m2	73 979	49 290
Laos/Lengkuas/ <i>Galanga</i>	m2/ m2	163 766	37 042
Lempuyang/ <i>Zingiber Aromaticum</i>	m2/ m2	400	19 175
Lidah Buaya/ <i>Oliviera</i>	m2/ m2	-	112
Mahkota Dewa/ <i>God's Crown</i>	pohon/ tree	-	128
Mengkudu/Pace/ <i>Indian Mulberry</i>	pohon/ tree	2 717	1 125
Sambiloto/ <i>King of Bitter</i>	m2/ m2	-	-
Temuireng/ <i>Black Turmeric</i>	m2/ m2	18 709	354
Temukunci/ <i>Chinese Keys</i>	m2/ m2	-	-
Temulawak/ <i>Java Turmeric</i>	m2/ m2	20 181	709

Catatan/ Note : Angka Sementara (ASEM)/ Preliminary Figures

Sumber/Source: BPS, Statistik Pertanian Hortikultura SPH/ *BPS-Statistics Indonesia, Agricultural Statistic for Horticulture SPH*

Tabel 5.2.8 Produksi Tanaman Biofarmaka Menurut Jenis Tanaman, 2020 - 2021  
 Table Production of Medicinal Plants by Kind of Plant, 2020 - 2021

Jenis Tanaman Kind of Plants	Satuan Unit	2020	2021 <sup>1</sup>
(1)	(2)	(3)	(4)
Dlingo/Dringo/ Sweet Root/Calamus	kg/ kg	75	-
Jahe/ Ginger	kg/ kg	161 937	127 682
Kapulaga/ Java Cardamon	kg/ kg	-	-
Keji Beling/Kecibeling/ <i>Strobilanthes crisper</i>	kg/ kg	84	-
Kencur/ East Indian Galangal	kg/ kg	86 474	26 343
Kunyit/ Turmeric	kg/ kg	115 209	72 934
Laos/Lengkuas/ Galanga	kg/ kg	392 689	145 063
Lempuyang/ <i>Zingiber Aromaticum</i>	kg/ kg	611	19 185
Lidah Buaya/ <i>Oliviera</i>	kg/ kg	-	414
Mahkota Dewa/ God's Crown	kg/ kg	-	2 994
Mengkudu/Pace/ Indian Mulberry	kg/ kg	69 107	46 981
Sambiloto/ King of Bitter	kg/ kg	-	-
Temuireng/ Black Turmeric	kg/ kg	19 259	515
Temukunci/ Chinese Keys	kg/ kg	-	-
Temulawak/ Java Turmeric	kg/ kg	58 447	1 228

Catatan/ Note : Angka Sementara (ASEM)/ Preliminary Figures

Sumber/Source: BPS, Statistik Pertanian Hortikultura SPH/ BPS-Statistics Indonesia, Agricultural Statistic for Horticulture SPH

**Tabel 5.2.9** Luas Panen Tanaman Hias Menurut Kecamatan dan Jenis Tanaman di Kabupaten Kotawaringin Timur (m<sup>2</sup>), 2020 dan 2021  
*Harvested Area of Ornamental Plants by Subdistrict and Kind of Plant in Kotawaringin Timur Regency (m<sup>2</sup>), 2020 and 2021*

Kecamatan <i>Subdistrict</i>	Anggrek <i>Orchid</i>		Krisan <i>Chrysantemum</i>		Anthurium Bunga <i>Flamingo Lily Flower</i>	
	2020	2021 <sup>1</sup>	2020	2021 <sup>1</sup>	2020	2021 <sup>1</sup>
(1)	(2)	(3)	(4)	(5)	(6)	(7)
Mentaya Hilir Selatan	-	-	10	-	10	-
Teluk Sampit	-	-	-	-	-	-
Pulau Hanaut	-	-	-	-	-	-
Mentawa Baru Ketapang	-	-	-	-	-	-
Seranau	-	-	-	-	-	-
Mentaya Hilir Utara	-	-	-	-	-	-
Kota Besi	-	-	-	-	-	-
Telawang	-	-	-	-	-	-
Baamang	-	-	-	-	-	-
Cempaga	-	-	-	-	-	-
Cempaga Hulu	-	-	-	-	-	-
Parenggean	-	-	-	-	-	-
Tualan Hulu	-	-	-	-	-	-
Mentaya Hulu	-	-	-	-	-	-
Bukit Santuai	-	-	-	-	-	-
Antang Kalang	-	-	-	-	-	-
Telaga Antang	-	-	-	-	-	-
<b>Kotawaringin Timur</b>	-	-	10	-	10	-

Lanjutan Tabel/Continued Table 5.2.9

Kecamatan Subdistrict	Mawar Rose		Sedap Malam Tuberose		Melati Jasmine	
	2020	2021 <sup>1</sup>	2020	2021 <sup>1</sup>	2020	2021 <sup>1</sup>
(1)	(8)	(9)	(10)	(11)	(12)	(13)
Mentaya Hilir Selatan	5	-	-	-	10	-
Teluk Sampit	-	-	-	-	-	-
Pulau Hanaut	-	-	-	-	-	-
Mentawa Baru Ketapang	-	-	-	-	-	-
Seranau	-	-	-	-	-	-
Mentaya Hilir Utara	-	-	-	-	-	-
Kota Besi	-	-	-	-	-	-
Telawang	-	-	-	-	-	-
Baamang	-	-	-	-	-	-
Cempaga	-	-	-	-	-	-
Cempaga Hulu	-	-	-	-	-	-
Parenggean	-	-	-	-	-	-
Tualan Hulu	-	-	-	-	-	-
Mentaya Hulu	-	-	-	-	-	-
Bukit Santuai	-	-	-	-	-	-
Antang Kalang	-	-	-	-	-	-
Telaga Antang	-	-	-	-	-	-
Kotawaringin Timur	5	-	-	-	10	-

Catatan/ Note : Angka Sementara (ASEM)/ Preliminary Figures

Sumber/ Source: BPS, Statistik Pertanian Hortikultura SPH/ BPS-Statistics Indonesia, Agricultural Statistic for Horticulture SPH

**Tabel 5.2.10** Produksi Tanaman Hias Menurut Kecamatan dan Jenis Tanaman di Kabupaten Kotawaringin Timur (kg), 2020 dan 2021  
*Production of Ornamental Plants by Subdistrict and Kind of Plant in Kotawaringin Timur Regency (kg), 2020 and 2021*

Kecamatan <i>Subdistrict</i>	Anggrek <i>Orchid</i>		Krisan <i>Chrysanthemum</i>		Anthurium Bunga <i>Flamingo Lily Flower</i>	
	2020	2021 <sup>1</sup>	2020	2021 <sup>1</sup>	2020	2021 <sup>1</sup>
(1)	(2)	(3)	(4)	(5)	(6)	(7)
Mentaya Hilir Selatan	-	-	-	-	10	-
Teluk Sampit	-	-	-	-	-	-
Pulau Hanaut	-	-	-	-	-	-
Mentawa Baru Ketapang	-	-	-	-	-	-
Seranau	-	-	-	-	-	-
Mentaya Hilir Utara	-	-	-	-	-	-
Kota Besi	-	-	-	-	-	-
Telawang	-	-	-	-	-	-
Baamang	-	-	-	-	-	-
Cempaga	-	-	-	-	-	-
Cempaga Hulu	-	-	-	-	-	-
Parenggean	-	-	-	-	-	-
Tualan Hulu	-	-	-	-	-	-
Mentaya Hulu	-	-	-	-	-	-
Bukit Santuai	-	-	-	-	-	-
Antang Kalang	-	-	-	-	-	-
Telaga Antang	-	-	-	-	-	-
<b>Kotawaringin Timur</b>	-	-	-	-	<b>10</b>	-

Lanjutan Tabel/Continued Table 5.2.10

Kecamatan Subdistrict	Mawar Rose		Sedap Malam Tuberose		Melati Jasmine	
	2020	2021 <sup>1</sup>	2020	2021 <sup>1</sup>	2020	2021 <sup>1</sup>
(1)	(8)	(9)	(10)	(11)	(12)	(13)
Mentaya Hilir Selatan	5	-	-	-	10	-
Teluk Sampit	-	-	-	-	-	-
Pulau Hanaut	-	-	-	-	-	-
Mentawa Baru Ketapang	-	-	-	-	-	-
Seranau	-	-	-	-	-	-
Mentaya Hilir Utara	-	-	-	-	-	-
Kota Besi	-	-	-	-	-	-
Telawang	-	-	-	-	-	-
Baamang	-	-	-	-	-	-
Cempaga	-	-	-	-	-	-
Cempaga Hulu	-	-	-	-	-	-
Parenggean	-	-	-	-	-	-
Tualan Hulu	-	-	-	-	-	-
Mentaya Hulu	-	-	-	-	-	-
Bukit Santuai	-	-	-	-	-	-
Antang Kalang	-	-	-	-	-	-
Telaga Antang	-	-	-	-	-	-
<b>Kotawaringin Timur</b>	<b>5</b>	<b>-</b>	<b>-</b>	<b>-</b>	<b>10</b>	<b>-</b>

Catatan/ Note : Angka Sementara (ASEM)/ Preliminary Figures

Sumber/ Source: BPS, Statistik Pertanian Hortikultura SPH/ BPS-Statistics Indonesia, Agricultural Statistic for Horticulture SPH

**Tabel** 5.2.11 Luas Panen Tanaman Hias Menurut Jenis Tanaman (m<sup>2</sup>),  
**Table** 2020 - 2021  
*Harvested Area of Ornamental Plants by Kind of Plant (m<sup>2</sup>),  
 2020 - 2021*

Jenis Tanaman <i>Kind of Plants</i>	Satuan <i>Unit</i>	2020	2021 <sup>1</sup>
(1)	(2)	(3)	(4)
Anggrek/ <i>Orchid</i>	m <sup>2</sup> / m <sup>2</sup>	-	-
Anthurium Bunga/ <i>Flamingo Lily Flower</i>	m <sup>2</sup> / m <sup>2</sup>	10	-
Anthurium Daun/ <i>Anthurium</i>	m <sup>2</sup> / m <sup>2</sup>	-	-
Anyelir/ <i>Carnation</i>	m <sup>2</sup> / m <sup>2</sup>	-	-
Balanceng/ <i>Dieffenbacia</i>	m <sup>2</sup> / m <sup>2</sup>	-	-
Dracaena/ <i>Dracaena</i>	m <sup>2</sup> / m <sup>2</sup>	-	-
Euphorbia/ <i>Euphorbia</i>	m <sup>2</sup> / m <sup>2</sup>	-	-
Gladiol/ <i>Gladiol</i>	m <sup>2</sup> / m <sup>2</sup>	-	-
Hanjuang/ <i>Cordyline</i>	m <sup>2</sup> / m <sup>2</sup>	-	-
Herbras/ <i>Gerbera</i>	m <sup>2</sup> / m <sup>2</sup>	-	-
Kamboja Jepang/ <i>Adenium</i>	m <sup>2</sup> / m <sup>2</sup>	-	-
Keladi Hias/ <i>Caladium</i>	m <sup>2</sup> / m <sup>2</sup>	-	-
Krisan/ <i>Chrysantemum</i>	m <sup>2</sup> / m <sup>2</sup>	-	-
Mawar/ <i>Rose</i>	m <sup>2</sup> / m <sup>2</sup>	5	-
Melati/ <i>Jasmine</i>	m <sup>2</sup> / m <sup>2</sup>	10	-
Monstera/ <i>Monstera</i>	m <sup>2</sup> / m <sup>2</sup>	-	-
Pakis/ <i>Leather Leaf Fern</i>	m <sup>2</sup> / m <sup>2</sup>	-	-
Palem/ <i>Palm</i>	pohon/ tree	-	-
Pedang-Pedangan/ <i>Sansevieria</i>	m <sup>2</sup> / m <sup>2</sup>	-	-
Philodendron/ <i>Philodendron</i>	m <sup>2</sup> / m <sup>2</sup>	-	-
Pisang-Pisangan/ <i>Heliconia</i>	m <sup>2</sup> / m <sup>2</sup>	-	-
Sedap Malam/ <i>Tuberose</i>	m <sup>2</sup> / m <sup>2</sup>	-	-
Soka/ <i>Ixora</i>	m <sup>2</sup> / m <sup>2</sup>	-	-
Sri Rejeki/ <i>Aglaonema</i>	m <sup>2</sup> / m <sup>2</sup>	-	-

Catatan/ Note : Angka Sementara (ASEM)/ Preliminary Figures

Sumber/ Source: BPS, Statistik Pertanian Hortikultura SPH/ BPS-Statistics Indonesia, Agricultural Statistic for Horticulture SPH



**Table 5.2.12** Produksi Tanaman Hias Menurut Jenis Tanaman , 2020 - 2021  
*Production of Ornamental Plants by Kind of Plant , 2020 - 2021*

Jenis Tanaman <i>Kind of Plants</i>	Satuan <i>Unit</i>	2020	2021 <sup>1</sup>
(1)	(2)	(3)	(4)
Anggrek/ <i>Orchid</i>	tangkai/ stalks	-	-
Anthurium Bunga/ <i>Flamingo Lily</i>	tangkai/ stalks	10	-
Anthurium Daun/ <i>Anthurium</i>	pohon/ tree	-	-
Anyelir/ <i>Carnation</i>	tangkai/ stalks	-	-
Balanceng/ <i>Dieffenbacia</i>	pohon/ tree	-	-
Dracaena/ <i>Dracaena</i>	pohon/ tree	-	-
Euphorbia/ <i>Euphorbia</i>	pohon/ tree	-	-
Gladiol/ <i>Gladiol</i>	tangkai/ stalks	-	-
Hanjuang/ <i>Cordylina</i>	pohon/ tree	-	-
Herbras/ <i>Gerbera</i>	tangkai/ stalks	-	-
Kamboja Jepang/ <i>Adenium</i>	pohon/ tree	-	-
Keladi Hias/ <i>Caladium</i>	pohon/ tree	-	-
Krisan/ <i>Chrysantemum</i>	tangkai/ stalks	-	-
Mawar/ <i>Rose</i>	tangkai/ stalks	5	-
Melati/ <i>Jasmine</i>	kg/ kg	10	-
Monstera/ <i>Monstera</i>	pohon/ tree	-	-
Pakis/ <i>Leather Leaf Fern</i>	pohon/ tree	-	-
Palem/ <i>Palm</i>	pohon/ tree	-	-
Pedang-Pedangan/ <i>Sansevieria</i>	rumpun/	-	-
Philodendron/ <i>Philodendron</i>	pohon/ tree	-	-
Pisang-Pisangan/ <i>Heliconia</i>	tangkai/ stalks	-	-
Sedap Malam/ <i>Tuberose</i>	tangkai/ stalks	-	-
Soka/ <i>Ixora</i>	pohon/ tree	-	-
Sri Rejeki/ <i>Aglaonema</i>	pohon/ tree	-	-

Catatan/ Note : Angka Sementara (ASEM)/ Preliminary Figures

Sumber/Source: BPS, Statistik Pertanian Hortikultura SPH/ *BPS-Statistics Indonesia, Agricultural Statistic for Horticulture SPH*

**Tabel** 5.2.13 Produksi Buah-Buahan Menurut Jenis Tanaman (kuintal),  
**Table** 2020 - 2021  
*Production of Fruits by Kind of Plant (quintal), 2020 - 2021*

Kecamatan Subdistrict	Mangga Mango		Durian Durian		Jeruk Siam/Keprak/ Orange/Tangerine	
	2020	2021 <sup>1</sup>	2020	2021 <sup>1</sup>	2020	2021 <sup>1</sup>
(1)	(2)	(3)	(4)	(5)	(6)	(7)
Mentaya Hilir Selatan	60	31	-	40	-	16
Teluk Sampit	-	-	-	-	606	418
Pulau Hanaut	-	-	-	50	3 360	47
Mentawa Baru Ketapang	-	8,25	-	194,85	1 360	282,25
Seranau	-	-	-	2 187	464	36
Mentaya Hilir Utara	-	-	12	14	440	-
Kota Besi	554	-	450	-	1 230	-
Telawang	-	-	-	19	-	-
Baamang	40	266	360	4	1 800	1 410
Cempaga	-	10	30	211	108	60
Cempaga Hulu	12	39,5	575	575	190	53
Parenggean	-	7,2	-	40	143	39,5
Tualan Hulu	-	-	-	-	58	14
Mentaya Hulu	-	-	649	-	-	-
Bukit Santuai	20	7	-	131	-	-
Antang Kalang	-	-	-	-	-	-
Telaga Antang	21	-	870	5 150	104	34
<b>Kotawaringin Timur</b>	<b>707</b>	<b>368,95</b>	<b>2 946</b>	<b>1 278,85</b>	<b>2 113</b>	<b>999,75</b>

Lanjutan Tabel/Continued Table 5.2.13

Kecamatan Subdistrict	Pisang Banana		Pepaya Papaya		Salak Salacca	
	2020	2021 <sup>1</sup>	2020	2021 <sup>1</sup>	2020	2021 <sup>1</sup>
(1)	(8)	(9)	(10)	(11)	(12)	(13)
Mentaya Hilir Selatan	320	840	-	-	215	35
Teluk Sampit	1 825	1 846	-	-	15	21
Pulau Hanaut	1 560	445	28	32	13	1
Mentawa Baru Ketapang	2 430	476.8	247	324	109	127.6
Seranau	740	892	165	48	-	-
Mentaya Hilir Utara	343	10	66	250	174	318
Kota Besi	829	-	211	-	10	-
Telawang	74	74	20	16.5	-	-
Baamang	54	83	98	110	41	36
Cempaga	47	30	23	-	-	-
Cempaga Hulu	220	123	79	18.4	-	-
Parenggean	80	79	18	38.4	3	0.65
Tualan Hulu	69	9	13	3	-	1
Mentaya Hulu	1 989	2 590.35	-	-	9	2.1
Bukit Santuai	15	6	7	8.1	2	-
Antang Kalang	915	1 050	-	-	-	-
Telaga Antang	469	350	1 190	230	165	65
Kotawaringin Timur	4 175	3 417.8	975	1 078.4	756	607.35

Lanjutan Tabel/Continued Table 5.2.13

Kecamatan Subdistrict	Rambutan/ Rambutan		Nangka/Cempedak / Jackfruit		Nenas/ Pineapple	
	2020	2021 <sup>1</sup>	2020	2021 <sup>1</sup>	2020	2021 <sup>1</sup>
(1)	(14)	(15)	(16)	(17)	(18)	(19)
Mentaya Hilir Selatan	-	320	-	52	100	244
Teluk Sampit	-	-	40	-	53	67
Pulau Hanaut	-	-	71	45	21	9
Mentawa Baru Ketapang	-	408	642	320.1	430	335.55
Seranau	-	-	1 351	2 527	178	224
Mentaya Hilir Utara	-	3 700	56	14	6	-
Kota Besi	485	-	1 380	-	44	-
Telawang	-	400	91	44	36	35
Baamang	177	-	226	120	1 188	804
Cempaga	-	80	-	5	-	27
Cempaga Hulu	417	315	2 634	456.5	-	-
Parenggean	90	128.5	121	47.3	7	6
Tualan Hulu	21	-	-	-	12	5.5
Mentaya Hulu	170	-	-	-	7	5.56
Bukit Santuai	-	-	127	54	6	7
Antang Kalang	-	-	-	-	-	-
Telaga Antang	830	-	315	170	205	125
<b>Kotawaringin Timur</b>	<b>2 190</b>	<b>1 651.5</b>	<b>1 689</b>	<b>1 327.9</b>	<b>1 105</b>	<b>1 894.61</b>

Catatan/ Note : Angka Sementara (ASEM)/ Preliminary Figures

Sumber/Source: BPS, Statistik Pertanian Hortikultura SPH/ BPS-Statistics Indonesia, Agricultural Statistic for Horticulture SPH

**Tabel 5.2.14** Produksi Buah-Buahan dan Sayuran Tahunan Menurut Jenis Tanaman (kuintal), 2020 - 2021  
*Production of Annual Fruits and Vegetables by Kind of Plant (quintal), 2020 - 2021*

Jenis Tanaman <i>Kind of Plants</i>	Satuan Unit	2020	2021 <sup>1</sup>
(1)	(2)	(3)	(4)
Alpukat/ <i>Avocado</i>	kw/ qui	74	25.11
Anggur/ <i>Grape</i>	kw/ qui	-	-
Apel/ <i>Apple</i>	kw/ qui	-	-
Belimbing/ <i>Star Fruit</i>	kw/ qui	841	110.7
Duku/Langsat/Kokosan/ <i>Duku</i>	kw/ qui	1 182	114.5
Durian/ <i>Durian</i>	kw/ qui	2 946	8 615.85
Jambu Air/ <i>Water Apple</i>	kw/ qui	552	514.95
Jambu Biji/ <i>Guava</i>	kw/ qui	1 766	2 464.90
Jengkol/ <i>Jengkol</i>	kw/ qui	392	197.6
Jeruk Besar/ <i>Pomelo</i>	kw/ qui	112	-
Jeruk Siam/Kepron/ <i>Orange/Tangerine</i>	kw/ qui	9 863	2 409.75
Mangga/ <i>Mango</i>	kw/ qui	707	368.95
Manggis/ <i>Mangosteen</i>	kw/ qui	46	699.05
Markisa/Konyal/ <i>Passion fruit</i>	kw/ qui	-	-
Melinjo/ <i>Gnetum/Melinjo</i>	kw/ qui	106	40.75
Nangka/Cempedak/ <i>Jackfruit</i>	kw/ qui	7 054	3 854.90
Nenas/ <i>Pineapple</i>	kw/ qui	2 293	1 894.61
Pepaya/ <i>Papaya</i>	kw/ qui	2 165	1 078.4
Petai/ <i>Twisted Cluster Bean</i>	kw/ qui	508	1 136.42
Pisang/ <i>Banana</i>	kw/ qui	11 979	8 904.15
Rambutan/ <i>Rambutan</i>	kw/ qui	2 190	5 351.5
Salak/ <i>Snakefruit</i>	kw/ qui	756	607.35
Sawo/ <i>Sapodilla/Sawo</i>	kw/ qui	932	308.5
Sirsak/ <i>Soursop</i>	kw/ qui	256	322.8
Sukun/ <i>Breadfruit</i>	kw/ qui	204	169.9
Alpukat/ <i>Avocado</i>	kw/ qui	74	25.1
Anggur/ <i>Grape</i>	kw/ qui	-	-
Apel/ <i>Apple</i>	kw/ qui	-	-

Catatan/ Note : Angka Sementara (ASEM)/ Preliminary Figures

Sumber/Source: BPS, Statistik Pertanian Hortikultura SPH/ *BPS-Statistics Indonesia, Agricultural Statistic for Horticulture SPH*

5.3. Perkebunan/*Estate Crops*

**Tabel** 5.3.1 Luas Areal Tanaman Perkebunan Menurut Kecamatan dan Jenis Tanaman di Kabupaten Kotawaringin Timur (ribu ha), 2020 - 2021  
*Table* 5.3.1 *Planted Area of Estate Crops by Subdistrict and Type of Crops in Kotawaringin Timur Regency (thousand ha), 2020 - 2021*

Kecamatan <i>Subdistrict</i>	Kelapa Sawit <i>Oil Palm</i>		Kelapa <i>Coconut</i>		Karet <i>Rubber</i>	
	2020	2021 <sup>1</sup>	2020	2021 <sup>1</sup>	2020	2021 <sup>1</sup>
(1)	(2)	(3)	(4)	(5)	(6)	(7)
Mentaya Hilir Selatan	50,00	227	2 068,00	10 116	1 371,00	1 965
Teluk Sampit	50,00	78	5 147,00	2 374	459,00	1 371
Pulau Hanaut	-	353	8 560,00	209	1 977,00	2 513
Mentawa Baru Ketapang	148,00	227	31,50	34	1 465,00	1 447
Seranau	30,00	157	66,00	21	1 023,00	1 332
Mentaya Hilir Utara	357,00	917	208,70	70	2 524,00	2 912
Kota Besi	907,00	802	74,00	80	2 920,00	2 858
Telawang	326,68	2 909	80,00	199	2 867,00	3 864
Baamang	114,00	9 522	21,00	150	1 320,00	4 401
Cempaga	2 903,52	2 064	199,00	179	3 879,00	3 334
Cempaga Hulu	6 198,00	470	250,00	131	4 894,00	3 528
Parenggean	5 430,76	956	155,00	104	4 401,00	3 064
Tualan Hulu	5 032,00	50	166,00	5 937	3 659,00	459
Mentaya Hulu	1 976,00	32	179,00	66	3 344,00	1 023
Bukit Santuai	200,00	6 230	137,00	241	3 531,00	4 866
Antang Kalang	608,00	5 037	104,00	166	3 094,00	3 581
Telaga Antang	846,00	1 226	119,50	120	3 187,00	3 139
<b>Kotawaringin Timur</b>	<b>25 176,20</b>	<b>31 256</b>	<b>17 565,70</b>	<b>20 195</b>	<b>45 915,00</b>	<b>45 657</b>

**Lanjutan Tabel/Continued Table 5.3.1**

Kecamatan Subdistrict	Kakao Cocoa		Lada Pepper		Kopi Coffee	
	2020	2021 <sup>1</sup>	2020	2021 <sup>1</sup>	2020	2021 <sup>1</sup>
(1)	(10)	(11)	(12)	(13)	(14)	(15)
Mentaya Hilir Selatan	-	8	-	-	35,00	27
Teluk Sampit	-	-	-	-	7,50	36
Pulau Hanaut	10,00	-	-	-	27,00	14
Mentawa Baru Ketapang	-	-	-	-	11,60	12
Seranau	-	-	2,00	-	28,00	22
Mentaya Hilir Utara	-	-	-	-	14,00	13
Kota Besi	-	-	-	-	2	8
Telawang	-	-	1,50	-	9,26	13
Baamang	-	9	-	-	21,00	7
Cempaga	-	76	-	-	8	43
Cempaga Hulu	-	-	-	-	8,00	10
Parenggean	9,00	-	-	-	4	9
Tualan Hulu	-	-	-	-	5,00	9
Mentaya Hulu	82,00	-	8,00	-	2	28
Bukit Santuai	-	-	-	-	10,50	9
Antang Kalang	-	-	3,75	-	8,00	5
Telaga Antang	1,20	1	-	-	27,00	27
<b>Kotawaringin Timur</b>	<b>102,20</b>	<b>94</b>	<b>15,25</b>	<b>15</b>	<b>281,61</b>	<b>290</b>

Sumber/Source: Dinas Pertanian Kabupaten Kotawaringin Timur/Agriculture Office of Kotawaringin Timur Regency

**Tabel** 5.3.2 Produksi Perkebunan Menurut Kecamatan dan Jenis Tanaman di Kabupaten Kotawaringin Timur (ton), 2020 dan 2021

*Production of Estates by Subdistrict and Type of Crops in Kotawaringin Timur Regency (tons), 2020 and 2021*

Kecamatan Subdistrict	Kelapa Sawit Oil Palm		Kelapa Coconut		Karet Rubber	
	2020	2021	2020	2021	2020	2021
(1)	(2)	(3)	(4)	(5)	(6)	(7)
Mentaya Hilir Selatan	27,60	-	675,30	2 675.14	553,97	988.22
Teluk Sampit	57,96	49.68	1 690,82	760.94	123,75	553.97
Pulau Hanaut	-	347.50	2 385,46	66.84	995,74	1 068.31
Mentawa Baru Ketapang	61,82	139.10	5,44	5.44	880,97	877.21
Seranau	54,10	185.47	18,75	7.13	429,12	784.50
Mentaya Hilir Utara	358,62	996.91	66,84	18.75	1 091,61	1 373.36
Kota Besi	996,91	848.82	20,63	22.13	1 373,36	1 193.46
Telawang	519,82	6 468.05	22,13	57.75	1 193,46	1 893.28
Baamang	77,28	22 852.43	7,13	43.13	789,01	2 479.53
Cempaga	6,468,05	994.26	57,75	37.88	1 893,28	1 944.15
Cempaga Hulu	3,875,60	92.11	75,00	39.75	1 943,95	1 784.62
Parenggean	9,334,55	337.50	43,50	24.38	2 479,53	1 584.25
Tualan Hulu	5,146,52	57.96	46,50	1 725.31	1 866,72	123.75
Mentaya Hulu	1,207,93	54.10	37,88	18.75	1 948,67	429.12
Bukit Santuai	117,78	3 875.60	42,00	72.38	1 784,62	1 943.95
Antang Kalang	517,51	5 146.52	24,38	46.50	1 600,78	1 866.72
Telaga Antang	173,37	177.05	28,13	28.13	1 549,40	1 549.40
<b>Kotawaringin Timur</b>	<b>28 995,41</b>	<b>42 623.06</b>	<b>5 247,62</b>	<b>5 650.33</b>	<b>22 497,94</b>	<b>22 437.80</b>



Lanjutan Tabel/Continued Table 5.3.2

Kecamatan <i>Subdistrict</i>	Kakao <i>Cocoa</i>		Lada <i>Pepper</i>		Kopi <i>Coffee</i>	
	2020	2021	2020	2021	2020	2021
(1)	(8)	(9)	(10)	(11)	(12)	(13)
Mentaya Hilir Selatan	-	-	-	-	6,30	9.00
Teluk Sampit	-	-	-	-	1,80	6.30
Pulau Hanaut	-	-	-	-	9,00	6.20
Mentawa Baru Ketapang	-	-	-	-	6,88	6.88
Seranau	-	-	-	-	1,38	4.50
Mentaya Hilir Utara	-	-	-	-	6,20	7.31
Kota Besi	-	-	-	0.35	7,31	6.54
Telawang	-	-	0,25	-	6,54	8.80
Baamang	-	-	-	-	4,50	1.63
Cempaga	-	0.75	-	0.25	8,80	3.75
Cempaga Hulu	-	-	-	-	2,40	6.00
Parenggean	-	-	-	0.10	0,50	7.60
Tualan Hulu	-	-	-	-	4,50	1.80
Mentaya Hulu	-	-	-	0.05	3,75	1.63
Bukit Santuai	-	-	-	-	6,00	2.40
Antang Kalang	-	-	-	-	7,60	4.50
Telaga Antang	0,51	0.51	-	-	9,50	9.50
<b>Kotawaringin Timur</b>	<b>0,51</b>	<b>1.26</b>	<b>0,25</b>	<b>0.75</b>	<b>92,96</b>	<b>94.34</b>

Sumber/Source: Dinas Pertanian Kabupaten Kotawaringin Timur/Agriculture Office of Kotawaringin Timur Regency

## 5.4. Peternakan/Livestock

**Tabel 5.4.1** Populasi Ternak Besar dan Ternak Kecil Menurut Kecamatan dan Jenis Ternak di Kabupaten Kotawaringin Timur, 2021  
*Livestock Population by Subdistrict and Kind of Livestock in Kotawaringin Timur Regency, 2021*

Kecamatan <i>Subdistrict</i>	Sapi Perah <i>DairyCattle</i>	Sapi Potong <i>BeefCattle</i>	Kerbau <i>Buffalo</i>	Kuda <i>Horse</i>
(1)	(2)	(3)	(4)	(5)
Mentaya Hilir Selatan	-	613	-	-
Teluk Sampit	-	136	-	-
Pulau Hanaut	-	409	-	-
Mentawa Baru Ketapang	-	1 363	22	-
Seranau	-	341	-	-
Mentaya Hilir Utara	-	886	-	-
Kota Besi	-	341	-	-
Telawang	-	136	-	-
Baamang	-	613	-	-
Cempaga	-	204	-	-
Cempaga Hulu	-	204	-	-
Parenggean	-	276	-	-
Tualan Hulu	-	136	-	-
Mentaya Hulu	-	477	52	-
Bukit Santuai	-	136	-	-
Antang Kalang	-	409	-	-
Telaga Antang	-	136	-	-
Kotawaringin Timur	-	6 816	74	-

Lanjutan Tabel/Continued Table 5.4.1

Kecamatan <i>Subdistrict</i>	Kambing <i>Goat</i>	<i>Domba</i> <i>Sheep</i>	Babi <i>Pig</i>
(1)	(6)	(7)	(8)
Mentaya Hilir Selatan	552	-	-
Teluk Sampit	79	-	-
Pulau Hanaut	316	-	-
Mentawa Baru Ketapang	1 972	19	2 230
Serantau	79	-	-
Mentaya Hilir Utara	473	49	2 230
Kota Besi	394	-	2 788
Telawang	80	-	3 345
Baamang	1 972	29	2 230
Cempaga	158	-	2 509
Cempaga Hulu	158	-	1 673
Parenggean	394	-	1 673
Tualan Hulu	158	-	836
Mentaya Hulu	394	-	1 673
Bukit Santuai	-	-	1 673
Antang Kalang	552	-	4 182
Telaga Antang	158	-	836
<b>Kotawaringin Timur</b>	<b>7 889</b>	<b>97</b>	<b>27 878</b>

Sumber/Source: Dinas Pertanian Kabupaten Kotawaringin Timur/Agriculture Office of Kotawaringin Timur Regency

**Tabel 5.4.2** Populasi Unggas Menurut Kecamatan dan Jenis Unggas di Kabupaten Kotawaringin Timur, 2021  
*Poultry Population by Subdistrict and Kind of Poultry in Kotawaringin Timur Regency, 2021*

Kecamatan Subdistrict	Ayam Petelur	Ayam Buras Free-range Chicken	Itik/Itik Manila Duck/Muscovy Duck	Burung Puyuh Quail
(1)	(2)	(3)	(4)	(5)
Mentaya Hilir Selatan	-	56 214	6 412	-
Teluk Sampit	-	31 230	5 611	-
Pulau Hanaut	-	43 722	5 611	-
Mentawa Baru Ketapang	24 939	56 214	7 214	3 000
Seranau	-	37 476	4 008	-
Mentaya Hilir Utara	-	49 968	7 214	-
Kota Besi	-	24 984	3 206	-
Telawang	6 235	18 738	3 206	-
Baamang	7 066	56 214	7 214	3 000
Cempaga	-	24 984	4 008	-
Cempaga Hulu	-	31 230	4 008	-
Parenggean	3 325	24 984	3 206	-
Tualan Hulu	-	12 495	1 603	-
Mentaya Hulu	-	56 214	6 412	-
Bukit Santuai	-	24 984	2 405	-
Antang Kalang	-	56 214	7 214	-
Telaga Antang	-	18 738	1 603	-
<b>Kotawaringin Timur</b>	<b>41 565</b>	<b>624 603</b>	<b>80 155</b>	<b>6 000</b>

Sumber/Source: Dinas Pertanian Kabupaten Kotawaringin Timur/Agriculture Office of Kotawaringin Timur Regency

**Tabel 5.4.3** Pemasukan Ternak Besar dan Ternak Kecil Menurut Kecamatan dan Jenis Ternak di Kabupaten Kotawaringin Timur, 2021  
*Livestock Intake by Subdistrict and Kind of Livestock in Kotawaringin Timur Regency, 2021*

Kecamatan <i>Subdistrict</i>	Sapi Perah <i>DairyCattle</i>	Sapi Potong <i>BeefCattle</i>	Kerbau <i>Buffalo</i>	Kuda <i>Horse</i>
(1)	(2)	(3)	(4)	(5)
Mentaya Hilir Selatan	-	-	-	-
Teluk Sampit	-	-	-	-
Pulau Hanaut	-	-	-	-
Mentawa Baru Ketapang	-	2 278	14	-
Seranau	-	-	-	-
Mentaya Hilir Utara	-	-	-	-
Kota Besi	-	-	-	-
Telawang	-	310	14	-
Baamang	-	-	-	-
Cempaga	-	-	-	-
Cempaga Hulu	-	-	-	-
Parenggean	-	-	-	-
Tualan Hulu	-	-	-	-
Mentaya Hulu	-	-	-	-
Bukit Santuai	-	-	-	-
Antang Kalang	-	-	-	-
Telaga Antang	-	-	-	-
<b>Kotawaringin Timur</b>	<b>-</b>	<b>2 588</b>	<b>28</b>	<b>-</b>

Lanjutan Tabel/*Continued Table* 5.4.3

Kecamatan <i>Subdistrict</i>	Kambing <i>Goat</i>	<i>Domba</i> <i>Sheep</i>	Babi <i>Pig</i>
(1)	(6)	(7)	(8)
Mentaya Hilir Selatan	-	-	-
Teluk Sampit	-	-	-
Pulau Hanaut	-	-	-
Mentawa Baru Ketapang	6 600	-	-
Seranau	-	-	-
Mentaya Hilir Utara	-	-	-
Kota Besi	-	-	-
Telawang	220	-	-
Baamang	-	-	-
Cempaga	-	-	-
Cempaga Hulu	-	-	-
Parenggean	-	-	-
Tualan Hulu	-	-	-
Mentaya Hulu	-	-	-
Bukit Santuai	-	-	-
Antang Kalang	-	-	-
Telaga Antang	-	-	-
Kotawaringin Timur	6 820	-	-

Sumber/*Source*: Dinas Pertanian Kabupaten Kotawaringin Timur/*Agriculture Office of Kotawaringin Timur Regency*

**Tabel** 5.4.4 Pemasukan Unggas Menurut Kecamatan dan Jenis Unggas di Kabupaten Kotawaringin Timur, 2021  
**Table** Poultry Intake by Subdistrict and Kind of Poultry in Kotawaringin Timur Regency, 2021

Kecamatan Subdistrict	Ayam Petelur	Ayam Buras Free-range Chicken	Itik/Itik Manila Duck/Muscovy Duck	Burung Puyuh Quail
(1)	(2)	(3)	(4)	(5)
Mentaya Hilir Selatan	-	-	-	-
Teluk Sampit	-	-	-	-
Pulau Hanaut	-	-	-	-
Mentawa Baru Ketapang	1 000	3 725	-	-
Seranau	-	-	-	-
Mentaya Hilir Utara	-	-	-	-
Kota Besi	-	-	-	-
Telawang	1 000	17 150	-	-
Baamang	-	-	-	-
Cempaga	-	-	-	-
Cempaga Hulu	-	-	-	-
Parenggean	-	-	-	-
Tualan Hulu	-	-	-	-
Mentaya Hulu	-	-	-	-
Bukit Santuai	-	-	-	-
Antang Kalang	-	-	-	-
Telaga Antang	-	-	-	-
<b>Kotawaringin Timur</b>	<b>2 000</b>	<b>20 875</b>	<b>-</b>	<b>-</b>

Sumber/Source: Dinas Pertanian Kabupaten Kotawaringin Timur/Agriculture Office of Kotawaringin Timur Regency

**Tabel 5.4.5** Produksi Daging Ternak Besar dan Ternak Kecil Menurut Kecamatan dan Jenis Ternak di Kabupaten Kotawaringin Timur (Kg), 2021  
*Meat Production of Livestock by Subdistrict and Kind of Livestock in Kotawaringin Timur Regency (Kg), 2021*

Kecamatan Subdistrict	Sapi Perah DairyCattle	Sapi Potong BeefCattle	Kerbau Buffalo	Kuda Horse
(1)	(2)	(3)	(4)	(5)
Mentaya Hilir Selatan	-	107 941	-	-
Teluk Sampit	-	-	-	-
Pulau Hanaut	-	-	-	-
Mentawa Baru Ketapang	-	323 822	6 300	-
Seranau	-	-	-	-
Mentaya Hilir Utara	-	-	-	-
Kota Besi	-	-	-	-
Telawang	-	143 921	-	-
Baamang	-	-	-	-
Cempaga	-	-	-	-
Cempaga Hulu	-	-	-	-
Parenggean	-	143 921	-	-
Tualan Hulu	-	-	-	-
Mentaya Hulu	-	-	-	-
Bukit Santuai	-	-	-	-
Antang Kalang	-	-	-	-
Telaga Antang	-	-	-	-
<b>Kotawaringin Timur</b>	<b>-</b>	<b>719 605</b>	<b>6 300</b>	<b>-</b>



Lanjutan Tabel/Continued Table 5.4.5

Kecamatan <i>Subdistrict</i>	Kambing <i>Goat</i>	<i>Domba</i> <i>Sheep</i>	Babi <i>Pig</i>
(1)	(6)	(7)	(8)
Mentaya Hilir Selatan	3 541	-	-
Teluk Sampit	1 753	-	-
Pulau Hanaut	1 230	-	-
Mentawa Baru Ketapang	24 786	443	112 387
Seranau	1 567	-	-
Mentaya Hilir Utara	1 770	17	7 751
Kota Besi	1 576	-	25 190
Telawang	2 558	-	19 377
Baamang	33 638	376	73 633
Cempaga	1 877	-	27 515
Cempaga Hulu	965	-	34 879
Parenggean	5 320	-	11 626
Tualan Hulu	2 133	-	5 813
Mentaya Hulu	1 558	-	21 315
Bukit Santuai	-	-	15 502
Antang Kalang	2 116	-	26 740
Telaga Antang	2 133	-	5 813
<b>Kotawaringin Timur</b>	<b>88 521</b>	<b>836</b>	<b>387 541</b>

Sumber/Source: Dinas Pertanian Kabupaten Kotawaringin Timur/Agriculture Office of Kotawaringin Timur Regency

**Tabel 5.4.6** Produksi Daging Unggas Menurut Kecamatan dan Jenis Unggas di Kabupaten Kotawaringin Timur, 2021  
*Poultry Meat Production by Subdistrict and Kind of Poultry in Kotawaringin Timur Regency, 2021*

Kecamatan Subdistrict	Ayam Petelur	Ayam Buras Free- range Chicken	Itik/Itik Manila Duck/Muscovy Duck	Burung Puyuh Quail
(1)	(2)	(3)	(4)	(5)
Mentaya Hilir Selatan	-	11 245	3 285	-
Teluk Sampit	-	2 727	2 900	-
Pulau Hanaut	-	5 622	2 809	-
Mentawa Baru Ketapang	-	141 119	6 343	-
Seranau	-	3 936	2 990	-
Mentaya Hilir Utara	-	3 373	3 058	-
Kota Besi	-	1 687	2 967	-
Telawang	-	2 193	1 472	-
Baamang	-	83 334	3 171	600
Cempaga	-	2 811	2 922	-
Cempaga Hulu	-	2 193	3 081	-
Parenggean	-	3 654	1 667	-
Tualan Hulu	-	1 968	834	-
Mentaya Hulu	-	6 466	3 013	-
Bukit Santuai	-	2 221	1 246	-
Antang Kalang	-	2 755	2 718	-
Telaga Antang	-	2 811	829	-
<b>Kotawaringin Timur</b>	<b>-</b>	<b>280 115</b>	<b>45 305</b>	<b>600</b>

Sumber/Source: Dinas Pertanian Kabupaten Kotawaringin Timur/Agriculture Office of Kotawaringin Timur Regency

**Tabel 5.4.7** Produksi Telur Menurut Kecamatan dan Jenis Unggas di Kabupaten Kotawaringin Timur, 2021  
*Eggs Production by Subdistrict and Kind of Poultry in Kotawaringin Timur Regency, 2021*

Kecamatan Subdistrict	Ayam Petelur	Ayam Buras <i>Free-range Chicken</i>	Itik/Itik Manila <i>Duck/Muscovy Duck</i>	Burung Puyuh <i>Quail</i>
(1)	(2)	(3)	(4)	(5)
Mentaya Hilir Selatan	-	22 034	14 158	-
Teluk Sampit	-	7 345	6 068	-
Pulau Hanaut	-	19 586	8 090	-
Mentawa Baru Ketapang	203 669	31 827	40 451	-
Seranau	-	9 793	8 090	-
Mentaya Hilir Utara	-	14 689	16 180	-
Kota Besi	-	19 586	12 135	-
Telawang	122 201	4 896	6 068	-
Baamang	40 734	34 275	38 429	12 862
Cempaga	-	17 138	8 090	-
Cempaga Hulu	-	7 345	6 068	-
Parenggean	40 734	9 793	4 045	-
Tualan Hulu	-	7 345	4 045	-
Mentaya Hulu	-	9 793	8 090	-
Bukit Santuai	-	9 793	8 090	-
Antang Kalang	-	12 241	10 113	-
Telaga Antang	-	7 345	4 045	-
<b>Kotawaringin Timur</b>	<b>407 338</b>	<b>244 824</b>	<b>202 255</b>	<b>12 862</b>

Sumber/Source: Dinas Pertanian Kabupaten Kotawaringin Timur/Agriculture Office of Kotawaringin Timur Regency

5.5. Perikanan/*Fishery*

**Tabel 5.5.1** Rumah Tangga Perikanan Tangkap Menurut Kecamatan dan Subsektor di Kabupaten Kotawaringin Timur, 2019 - 2021  
*Fishery Households by Subdistrict and Subsector in Kotawaringin Timur Regency, 2019- 2021*

Kecamatan <i>Subdistrict</i>	Perikanan Laut <i>Marine Fishery</i>		
	2019	2020	2021
(1)	(2)	(3)	(4)
Mentaya Hilir Selatan	150	200	210
Teluk Sampit	715	842	860
Pulau Hanaut	365	385	395
Mentawa Baru Ketapang	-	-	-
Seranau	-	-	-
Mentaya Hilir Utara	-	-	-
Kota Besi	-	-	-
Telawang	-	-	-
Baamang	-	-	-
Cempaga	-	-	-
Cempaga Hulu	-	-	-
Parenggean	-	-	-
Tualan Hulu	-	-	-
Mentaya Hulu	-	-	-
Bukit Santuai	-	-	-
Antang Kalang	-	-	-
Telaga Antang	-	-	-
<b>Kotawaringin Timur</b>	<b>1 230</b>	<b>1 427</b>	<b>1 465</b>

Lanjutan Tabel/Continued Table 5.5.1

Kecamatan <i>Subdistrict</i>	Perikanan Umum <i>Inland Fishery</i>		
	2019	2020	2021
(1)	(7)	(8)	(9)
Mentaya Hilir Selatan	25	25	25
Teluk Sampit	25	25	25
Pulau Hanaut	25	25	25
Mentawa Baru Ketapang	25	25	25
Seranau	15	59	59
Mentaya Hilir Utara	54	79	89
Kota Besi	105	105	113
Telawang	10	23	23
Baamang	35	55	55
Cempaga	25	25	25
Cempaga Hulu	15	15	15
Parenggean	175	255	275
Tualan Hulu	15	15	15
Mentaya Hulu	400	621	631
Bukit Santuai	5	5	5
Antang Kalang	15	15	15
Telaga Antang	5	5	5
<b>Kotawaringin Timur</b>	<b>974</b>	<b>1 377</b>	<b>1 425</b>

Sumber / Source: Dinas Perikanan Kabupaten Kotawaringin Timur / Fishery Office of Kotawaringin Timur Regency

**Tabel 5.5.2** Produksi Perikanan Tangkap Menurut Kecamatan dan Subsektor di Kabupaten Kotawaringin Timur (ton basah), 2021

*Production of Fish Capture by Subdistrict and Subsector in Kotawaringin Timur Regency (ton), 2021*

Kecamatan Subdistrict	Perikanan Laut Marine Fisheries	Perairan Umum Inland Water	Budidaya Unfolded	Jumlah Total
(1)	(2)	(3)	(4)	(5)
Mentaya Hilir Selatan	2 982,61	253.63	845.19	4 081,43
Teluk Sampit	3 318,16	254.20	484.56	4 056,92
Pulau Hanaut	3 020,28	274.05	480.65	3 774,98
Mentawa Baru Ketapang	-	254.30	2 514,44	2 768,74
Seranau	-	275.74	396.40	672.14
Mentaya Hilir Utara	-	444.30	368.32	812.62
Kota Besi	-	553.81	997.25	1 551,06
Telawang	-	112.94	381.57	494.51
Baamang	-	226.94	1 057,63	1 284,57
Cempaga	-	348.95	288.51	637.46
Cempaga Hulu	-	257.70	158.36	416.06
Parenggean	-	388.70	882.65	1 271,35
Tualan Hulu	-	208.94	223.67	432.61
Mentaya Hulu	-	494.06	641.15	1 135,21
Bukit Santuai	-	81.84	166.22	248.06
Antang Kalang	-	82.34	146.96	229.30
Telaga Antang	-	96.59	138.96	235.55
<b>Kotawaringin Timur</b>	<b>9 321,05</b>	<b>4 609,03</b>	<b>10 172,49</b>	<b>24 102,57</b>

Sumber/Source: Dinas Perikanan Kabupaten Kotawaringin Timur / Fishery Office of Kotawaringin Timur Regency

**Tabel 5.5.3** Rumah Tangga Perikanan Budidaya Menurut Kecamatan dan Jenis Budidaya di Kabupaten Kotawaringin Timur, 2021  
*Fishery households by Subdistrict and Type of Fishery in Kotawaringin Timur Regency, 2021*

Kecamatan <i>Subdistrict</i>	Budidaya Laut <i>Marine Culture</i>	Tambak <i>Brackish Water Pond</i>	Kolam <i>Water Pond</i>
(1)	(2)	(3)	(4)
Mentaya Hilir Selatan	-	-	445
Teluk Sampit	-	200	385
Pulau Hanaut	-	50	280
Mentawa Baru Ketapang	-	-	650
Seranau	-	-	80
Mentaya Hilir Utara	-	-	90
Kota Besi	-	-	60
Telawang	-	-	60
Baamang	-	-	120
Cempaga	-	-	70
Cempaga Hulu	-	-	50
Parenggean	-	-	180
Tualan Hulu	-	-	60
Mentaya Hulu	-	-	90
Bukit Santuai	-	-	30
Antang Kalang	-	-	30
Telaga Antang	-	-	30
<b>Kotawaringin Timur</b>	<b>-</b>	<b>250</b>	<b>2 709</b>

Lanjutan Tabel/*Continued Table* 5.5.3

Kecamatan <i>Subdistrict</i>	Keramba <i>Cage</i>	Jaring Apung <i>Floating Cage Net</i>	Sawah <i>Paddy Field</i>
(1)	(5)	(6)	(7)
Mentaya Hilir Selatan	-	-	-
Teluk Sampit	-	-	-
Pulau Hanaut	-	-	-
Mentawa Baru Ketapang	-	-	-
Seranau	-	-	-
Mentaya Hilir Utara	-	-	-
Kota Besi	30	20	-
Telawang	20	-	-
Baamang	10	20	-
Cempaga	10	-	-
Cempaga Hulu	-	-	-
Parenggean	30	10	-
Tualan Hulu	-	-	-
Mentaya Hulu	10	-	-
Bukit Santuai	-	-	-
Antang Kalang	-	-	-
Telaga Antang	-	-	-
<b>Kotawaringin Timur</b>	<b>110</b>	<b>50</b>	<b>-</b>

Sumber/*Source*: Dinas Perikanan Kabupaten Kotawaringin Timur/*Fishery Office of Kotawaringin Timur Regency*



**Tabel** 5.5.4 Jumlah Perahu/Kapal Menurut Kecamatan dan Jenis Kapal di Kabupaten Kotawaringin Timur, 2021  
**Table** Fishing Boats by Subdistrict and Type of Boat in Kotawaringin Timur Regency, 2021

Kecamatan <i>Subdistrict</i>	Jukung	Perahu Papan Kecil <i>Small Wood Boat</i>	Perahu Papan Sedang <i>Medium Wood Boat</i>
(1)	(2)	(3)	(4)
Mentaya Hilir Selatan	25	45	7
Teluk Sampit	20	50	4
Pulau Hanaut	24	60	5
Mentawa Baru Ketapang	22	50	5
Seranau	25	60	5
Mentaya Hilir Utara	40	165	16
Kota Besi	40	116	22
Telawang	16	40	3
Baamang	10	60	5
Cempaga	26	80	12
Cempaga Hulu	16	50	4
Parenggean	29	80	16
Tualan Hulu	12	60	4
Mentaya Hulu	35	80	18
Bukit Santuai	8	50	3
Antang Kalang	9	50	3
Telaga Antang	9	50	4
<b>Kotawaringin Timur</b>	<b>366</b>	<b>1 146</b>	<b>136</b>

Sumber/Source: Dinas Perikanan Kabupaten Kotawaringin Timur/Fishery Office of Kotawaringin Timur Regency

**Tabel 5.5.5** Produksi Perikanan Umum (Darat) Menurut Kecamatan Dan Jenis Perairat (Ton) di Kabupaten Kotawaringin Timur, 2021

*Inland Water Production By Subdistrict and Type of Water in Kotawaringin Timur Regency, 2021*

Kecamatan <i>Subdistrict</i>	Jenis Perairan <i>Type of Water</i>			Jumlah <i>Total</i>
	Sungai <i>River</i>	Danau <i>Lake</i>	Rawa <i>Swamp</i>	
(1)	(2)	(3)	(4)	(5)
Mentaya Hilir Selatan	253.63	-	-	253.63
Teluk Sampit	84.73	169.47	-	254.20
Pulau Hanaut	274.05	-	-	274.05
Mentawa Baru Ketapang	84.77	-	169.53	254.30
Seranau	183.83	-	91.91	275.74
Mentaya Hilir Utara	148.10	-	296.20	444.30
Kota Besi	275.45	150.71	127.65	553.81
Telawang	68.96	-	43.98	112.94
Baamang	183.19	-	43.75	226.94
Cempaga	238.65	-	110.30	348.95
Cempaga Hulu	175.18	-	82.52	257.70
Parenggean	289.85	-	98.85	388.70
Tualan Hulu	152.48	-	56.46	208.94
Mentaya Hulu	264.48	164.30	65.28	494.06
Bukit Santuai	42.38	-	39.46	81.84
Antang Kalang	45.79	-	36.55	82.34
Telaga Antang	54.45	-	42.14	96.59
<b>Kotawaringin Timur</b>	<b>2 819,97</b>	<b>484,48</b>	<b>1 304,58</b>	<b>4 609,03</b>

Sumber/Source: Dinas Perikanan Kabupaten Kotawaringin Timur/Fishery Office of Kotawaringin Timur Regency

**Tabel** 5.5.6 Produksi Perikanan Darat (Ton) di Kabupaten Kotawaringin Timur, 2019 - 2021  
*Inland Fisheries Production (Ton) in Kotawaringin Timur Regency, 2019-2021*

Jenis Komoditi <i>Comodities</i>	Triwulan I <i>Quarter I</i>		
	2019	2020	2021
(1)	(2)	(3)	(4)
Jambal/Patin	923.76	980.78	1 090,82
Gabus	100.38	101.64	148.79
Toman	38.88	39.81	100.72
Tambakan		27.50	79.28
Mas	213.87	237.89	107.69
Nila	685.93	742.95	772.98
Bawal	16.59	19.60	17.41
Lele	37.23	61.24	241.76
Gurame	13.39	14.63	44.58
Baug	116.86	90.66	137.11
Jelawat	8.54	11.20	11.68
Salab		-	24.46
Lais	64.10	65.39	111.72
Sepat Rawa	45.69	46.98	93.08
Belida	21.39	22.68	38.50
Betok	56.98	58.27	104.51
Udang Lainnya	38.63	44.35	30.32
Udang Galah	39.63	40.92	86.94
Ikan Lainnya	263.66	264.95	313.66
Olahan/Ikan Asin	-	-	-
Bandeng	55.77	61.50	74.08
Udang Windu (Tambak)	-	-	47.90
<b>Kotawaringin Timur</b>	<b>2 741.27</b>	<b>2 932.92</b>	<b>3 677,99</b>

Lanjutan Tabel/Continued Table 5.5.6

Jenis Komoditi Comodities	Triwulan II Quarter II		
	2019	2020	2021
(1)	(5)	(6)	(7)
Jambal/Patin	923.74	913.73	1 121,95
Gabus	104.25	103.84	123.56
Toman	41.46	41.05	83.59
Tambakan	-	27.30	64.07
Mas	214.31	213.30	108.62
Nila	688.50	687.49	780.07
Bawal	15.77	14.77	54.05
Lele	37.00	37.21	224.97
Gurame	12.51	12.29	36.75
Baung	122.82	95.29	115.90
Jelawat	7.83	7.61	12.20
Salab	-	-	23.37
Lais	65.46	65.25	101.95
Sepat Rawa	46.34	46.13	83.34
Belida	22.03	21.82	37.87
Betok	60.45	60.24	68.29
Udang Lainnya	46.25	46.04	30.37
Udang Galah	39.42	39.21	70.52
Ikan Lainnya	276.40	276.19	319.31
Olahan/Ikan Asin	-	-	-
Bandeng	56.09	55.87	74.74
Udang Windu (Tambak)	-	-	47.96
<b>Kotawaringin Timur</b>	<b>2 780.63</b>	<b>2 764.60</b>	<b>3 583,45</b>

Lanjutan Tabel/Continued Table 5.5.6

Jenis Komoditi <i>Comodities</i>	Triwulan III <i>Quarter III</i>		
	2019	2020	2021
(1)	(8)	(9)	(10)
Jambal/Patin	925.33	923.74	1 083,00
Gabus	103.80	104.25	122.18
Toman	42.85	41.46	82.33
Tambakan	-	26.30	66.75
Mas	215.08	214.31	111.46
Nila	682.44	688.50	778.15
Bawal	16.61	15.77	51.76
Lele	36.10	37.00	229.31
Gurame	12.51	12.51	35.21
Baung	118.60	96.51	118.19
Jelawat	7.27	7.83	12.73
Salab	-	-	22.31
Lais	64.88	65.46	100.18
Sepat Rawa	45.41	46.34	83.00
Belida	21.08	22.03	36.80
Betok	59.29	60.45	68.37
Udang Lainnya	45.00	26.25	31.24
Udang Galah	37.68	39.42	69.98
Ikan Lainnya	276.36	276.40	317.46
Olahan/Ikan Asin	-	-	-
Bandeng	66.5287	56.0887	75.08
Udang Windu (Tambak)	-	-	48.17
<b>Kotawaringin Timur</b>	<b>2 776.80</b>	<b>2 760.62</b>	<b>3 543,66</b>

Lanjutan Tabel/*Continued Table* 5.5.6

Jenis Komoditi <i>Comodities</i>	Triwulan IV <i>Quarter IV</i>		
	2019	2020	2021
(1)	(11)	(12)	(13)
Jambal/Patin	926.01	1652.26	1 182,03
Gabus	101.81	201.39	143.29
Toman	39.50	67.94	94.83
Tambakan	-	54.95	76.04
Mas	228.38	393.59	124.62
Nila	691.44	1062.33	861.04
Bawal	17.73	195.09	59.08
Lele	39.77	360.57	289.90
Gurame	12.25	190.79	50.95
Baung	122.22	167.86	129.09
Jelawat	8.75	60.81	11.31
Salab	-	-	23.98
Lais	64.47	98.77	106.79
Sepat Rawa	44.33	49.06	88.97
Belida	20.57	29.59	36.36
Betok	58.12	248.81	91.55
Udang Lainnya	42.25	78.54	37.98
Udang Galah	37.51	51.16	80.05
Ikan Lainnya	264.61	486.32	320.02
Olahan/Ikan Asin	-	-	-
Bandeng	68.4967	85.77	80.53
Udang Windu (Tambak)	-	-	55.1
<b>Kotawaringin Timur</b>	<b>2 788.24</b>	<b>5 535.59</b>	<b>3 943,50</b>

Sumber/*Source*: Dinas Perikanan Kabupaten Kotawaringin Timur/*Fishery Office of Kotawaringin Timur Regency*

**Tabel 5.5.7** Produksi Perikanan Laut (Ton) di Kabupaten Kotawaringin Timur, 2019-2021  
*Mainland Fisheries Production (Ton) in Kotawaringin Timur Regency, 2019-2021*

Jenis Komoditi <i>Comodities</i>	Triwulan I <i>Quarter I</i>		
	2019	2020	2021
(1)	(2)	(3)	(4)
Selar	123.38	124.64	118.77
Kembung	110.78	112.04	109.23
Tenggiri	96.68	97.94	98.50
Tongkol	73.48	74.74	98.50
Manyung	176.78	178.04	172.52
Ikan Lainnya	693.98	695.24	664.35
Bawal Hitam	65.78	67.04	65.12
Bawal Putih	36.78	38.04	40.53
Talang-talang	48.18	49.44	45.79
Kakap Putih	90.18	91.44	95.85
Belanak	72.08	73.34	73.88
Kuro/Senangin	152.08	153.34	147.12
Cucut Tikus/Cucut Monyet	64.08	65.34	63.14
Pari Kekeh	105.18	106.44	102.85
Udang Dogol	28.88	30.14	30.06
Udang Putih/Cerbung	71.18	72.44	69.42
Udang Windu	42.82	44.08	42.93
Udang Lainnya	234.98	236.24	217.25
Rajungan	65.88	67.14	67.30
Binatang Berkulit Keras Lainnya	55.78	57.04	56.13
Cumi-cumi	13.96	15.22	17.19
Kakap Merah		21.44	20.52
<b>Kotawaringin Timur</b>	<b>2 422.90</b>	<b>2 470.73</b>	<b>2 343.07</b>

Lanjutan Tabel/Continued Table 5.5.7

Jenis Komoditi <i>Comodities</i>	Triwulan II <i>Quarter II</i>		
	2019	2020	2021
(1)	(5)	(6)	(7)
Selar	121.51	121.09	124.59
Kembung	112.21	111.79	112.08
Tenggiri	103.31	102.89	103.39
Tongkol	76.21	75.79	75.29
Manyung	176.71	176.29	180.79
Ikan Lainnya	719.31	718.89	679.10
Bawal Hitam	66.51	66.09	68.09
Bawal Putih	40.21	39.79	42.29
Talang-talang	47.01	46.59	47.79
Kakap Putih	100.21	99.79	99.49
Belanak	74.81	74.39	77.40
Kuro/Senangin	147.31	146.89	150.09
Cucut Tikus/Cucut Monyet	63.81	63.39	65.86
Pari Kekeh	104.11	103.69	107.47
Udang Dogol	28.51	28.09	31.49
Udang Putih/Cerbung	70.31	69.89	72.29
Udang Windu	49.48	49.07	44.95
Udang Lainnya	221.61	221.19	225.59
Rajungan	69.21	68.79	73.19
Binatang Berkulit Keras Lainnya	56.81	56.39	58.79
Cumi-cumi	17.01	16.59	17.81
Kakap Merah		19.09	21.54
Kotawaringin Timur	2 466.12	2 476.43	2 479,37



Lanjutan Tabel/Continued Table 5.5.7

Jenis Komoditi <i>Comodities</i>	Triwulan III <i>Quarter III</i>		
	2019	2020	2021
(1)	(8)	(9)	(10)
Selar	121.61	121.61	121.44
Kembung	111.91	111.91	112.08
Tenggiri	101.01	101.01	101.42
Tongkol	74.41	74.41	75.43
Manyung	174.91	174.91	173.62
Ikan Lainnya	2 065.65	705.81	685.93
Bawal Hitam	65.81	65.81	67.02
Bawal Putih	38.91	38.91	40.79
Talang-talang	45.91	45.91	47.59
Kakap Putih	98.51	98.51	98.97
Belanak	73.71	73.71	73.69
Kuro/Senangin	148.11	148.11	147.44
Cucut Tikus/Cucut Monyet	66.71	66.71	67.91
Pari Kekeh	104.81	104.81	103.67
Udang Dogol	27.61	27.61	28.73
Udang Putih/Cerbung	70.31	70.31	71.43
Udang Windu	48.39	48.39	45.01
Udang Lainnya	220.71	220.71	218.37
Rajungan	66.61	66.61	67.81
Binatang Berkulit Keras Lainnya	55.71	55.71	57.16
Cumi-cumi	13.79	13.79	17.00
Kakap Merah		18.61	20.92
<b>Kotawaringin Timur</b>	<b>3 795.05</b>	<b>2 453.81</b>	<b>2 443,43</b>

Lanjutan Tabel/Continued Table 5.5.7

Jenis Komoditi <i>Comodities</i>	Triwulan IV <i>Quarter IV</i>		
	2019	2020	2021
(1)	(11)	(12)	(13)
Selar	97.56	120.76	97.56
Kembung	94.06	105.53	94.06
Tenggiri	66.56	95.96	66.56
Tongkol	56.36	65.36	56.36
Manyung	149.56	171.02	149.56
Ikan Lainnya	652.56	700.43	661.32
Bawal Hitam	45.76	59.60	45.76
Bawal Putih	20.26	30.98	20.26
Talang-talang	25.76	42.26	25.76
Kakap Putih	67.76	88.37	67.76
Belanak	53.56	65.36	53.56
Kuro/Senangin	109.66	144.11	111.66
Cucut Tikus/Cucut Monyet	44.55	62.75	44.55
Pari Kekeh	84.75	97.91	84.75
Udang Dogol	13.46	24.95	13.46
Udang Putih/Cerbung	45.05	67.10	45.05
Udang Windu	47.96	44.56	47.96
Udang Lainnya	192.76	214.85	192.76
Rajungan	49.35	62.81	49.35
Binatang Berkulit Keras Lainnya	40.52	49.19	40.52
Cumi-cumi	5.28	12.29	5.28
Kakap Merah		14.03	5.30
<b>Kotawaringin Timur</b>	<b>1 963.03</b>	<b>2 340.14</b>	<b>1 979,16</b>


Sumber/Source: Dinas Perikanan Kabupaten Kotawaringin Timur/Fishery Office of Kotawaringin Timur Regency

<https://kotimkab.bps.go.id>

# BAB 6

## ENERGI & INDUSTRI

Energy & Industry



AIR YANG DISALURKAN (M<sup>3</sup>)  
*Distributed Water*

8.833.552

JUMLAH PELANGGAN AIR  
*Number of Water Customers*

32.416



JUMLAH PELANGGAN PLN SAMPIT  
*The number of PLN Sampit customers*

129.810

<https://kotimkab.bps.go.id>

## PENJELASAN TEKNIS

1. Pertambangan adalah suatu kegiatan pengambilan endapan bahan galian berharga dan bernilai ekonomis dari dalam kulit bumi, di bawah permukaan bumi dan di bawah permukaan air.
2. Avgas (*Aviation Gasoline*) adalah bahan bakar minyak berkadar oktan tinggi untuk pesawat bermesin torak, mempunyai titik beku yang rendah (maksimum  $-60^{\circ}\text{C}$ ).
3. Avtur (*Aviation Turbin*) adalah bahan bakar khusus untuk turbin/pesawat terbang, jenis khusus minyak tanah dengan proses penyulingan dari  $150^{\circ}\text{C}$  -  $250^{\circ}\text{C}$ .
  - Premium adalah jenis bahan bakar minyak. Dipergunakan di mesin pembakaran bagian dalam kecuali mesin pesawat terbang, di pasaran tersedia dalam bentuk Premium, Premix, Super TT dan BB2L.
  - Minyak Bakar adalah bahan bakar minyak dari jenis residu, lebih kental dari pada minyak diesel dan mempunyai titik tuang (*pour point*) yang lebih tinggi daripada minyak diesel.

## TECHNICAL NOTES

1. *Mining is the extraction of mineral deposits that valuable and having economic value of the earth crust, beneath the earth surface and below the water surface.*
2. *Avgas (Aviation Gasoline) is fuel with high octane levels for aircraft with piston engine, having low freezing point ( $-60^{\circ}\text{C}$  maximum).*
3. *Aviation fuel (Aviation Turbine) is a special fuel for turbine/aircraft, a special type of kerosene with the distillation process from  $150^{\circ}\text{C}$  -  $250^{\circ}\text{C}$ .*
  - *Premium is the type of fuel oil. Premium is used in inside combustion engines, except for aircraft engines, in the market available in the form of Premium, Premix, Super without Lead and BB2L (dedicated fuel for two stroke engines).*
  - *Fuel oil is the fuel oil from the type of residue, is more viscous than oil diesel and has higher pour point than diesel.*
  - *Naphtha is light petroleum distillate with final boiling point not exceeds  $220$  degrees Celsius.*

- Naphta adalah Sulingan minyak bumi ringan dengan titik didih akhir tidak melebihi 220 derajat Celcius.
4. LSWR (*Low Sulfur Waxy Residue*) adalah residu berillin dengan kadar belerang rendah yang diperoleh dari penyulingan atmosferik minyak bumi, misalnya residu minyak Minas dari Sumatera.
  4. *LSWR (Low Sulfur waxy Residue) is waxy residue with a low sulfur content obtained from atmospheric distillation of petroleum, such as Minas oil residue from Sumatera.*
  5. Perusahaan Listrik Negara (PLN) adalah Perusahaan Umum Milik Negara yang mempunyai aktivitas kegiatan pembangkitan, transmisi, dan distribusi tenaga listrik.
  5. *State Electricity Company (PLN) is a State-owned Public Company that has the activity of generation, transmission, and distribution of Electricity.*
  6. Perusahaan Gas Negara (PGN) adalah perusahaan milik pemerintah yang mempunyai aktivitas dalam pengolahan gas cair, produksi gas dengan karbonasi arang atau dengan pengolahan yang mencampur gas dengan gas alam, penyaluran gas cair melalui suatu sistem pipa.
  6. *National Gas Company (PGN) is government owned company that has activity in the processing of liquid gas, coal gas production by carbonation or by processing the gas mixing with natural gas, liquefied gas supply via a pipe system.*

7. Perusahaan Air Bersih adalah perusahaan yang mempunyai aktivitas dalam penampungan, penjernihan, dan penyaluran air baku atau air bersih dari terminal air melalui saluran air, pipa atau mobil tangki (dalam satu pengelolaan administrasi dengan kegiatan ekonomi) kepada rumah tangga, perusahaan industri, atau pengguna komersial lainnya.
7. *The Clean Water Companies is a companies that have activities in the reservoir, purification, and distribution of the raw water or clean water from water terminal through the conduit, pipe or tank car (within one administrative management of economic activity) to households, industries, or other commercial users.*
8. Jumlah listrik/gas/air bersih yang terjual adalah banyaknya listrik/gas/air bersih yang disalurkan kepada para pelanggan.
8. *The amount of Electricity/gas/clean water sold is the number of Electricity/gas /clean water distributed to customers.*





## ULASAN

## DESCRIPTION

## Energi

Dilihat dari jumlah pelanggan, pada tahun 2021 jumlah pelanggan PLN Sampit meningkat dari 120.301 pada tahun sebelumnya menjadi 129.810 atau naik 7,89 persen. Adapun produksi listrik total selama 2021 sebesar 338.885.378,86 KWh dengan total kwh yang dijual sebesar 315.383.394,53 Kwh.

Menurut PLN Sampit, pelanggan listrik di didominasi oleh pelanggan dengan pemakaian daya terpasang 450VA s.d 200 k VA yang mayoritas adalah pengguna rumah tangga. Sedangkan untuk daya >200kVA hanya ada 24 pelanggan yang mayoritas adalah perusahaan atau gedung pemerintahan.

Pada sisi distribusi air, Pemerintah daerah Kabupaten Kotawaringin Timur memiliki Badan Usaha Milik Daerah/ BUMD PDAM Tirta Mentaya. PDAM ini pada tahun 2021 mampu menyalurkan air sebanyak 8.833.552 m<sup>3</sup> kepada 32.416 pelanggan dengan nilai rupiah sebesar 42,50 milyar.

Pada tahun 2021 ini, masih terdapat beberapa desa yang blind spot listrik utamanya untuk wilayah kecamatan di hulu. Saat ini telah ada

## Energy

*Judging from the number of customers, in 2021 the number of PLN Sampit customers will increase from 120,301 in the previous year to 129,810 or up 7.89 percent. The total electricity production during 2021 is 338,885,378.86 KWh with a total kwh sold of 315,383,394.53 Kwh.*

*According to PLN Sampit, electricity customers are dominated by customers with installed power of 450VA to 200 k VA, the majority of which are household users. Whereas for power > 200kVA there are only 24 customers, the majority of which are companies or government buildings.*

*On the water distribution side, the local government of East Kotawaringin Regency has a Regional Owned Enterprise/BUMD PDAM Tirta Mentaya. This PDAM in 2021 is able to distribute 8,833,552 m<sup>3</sup> of water to 32,416 customers with a rupiah value of 42.50 billion.*

*In 2021, there are still a number of villages that have electricity main blind spots for the upstream subdistrict area. At present there are 6 work units or electricity supply posts in Kotawaringin Timur Regency. In*

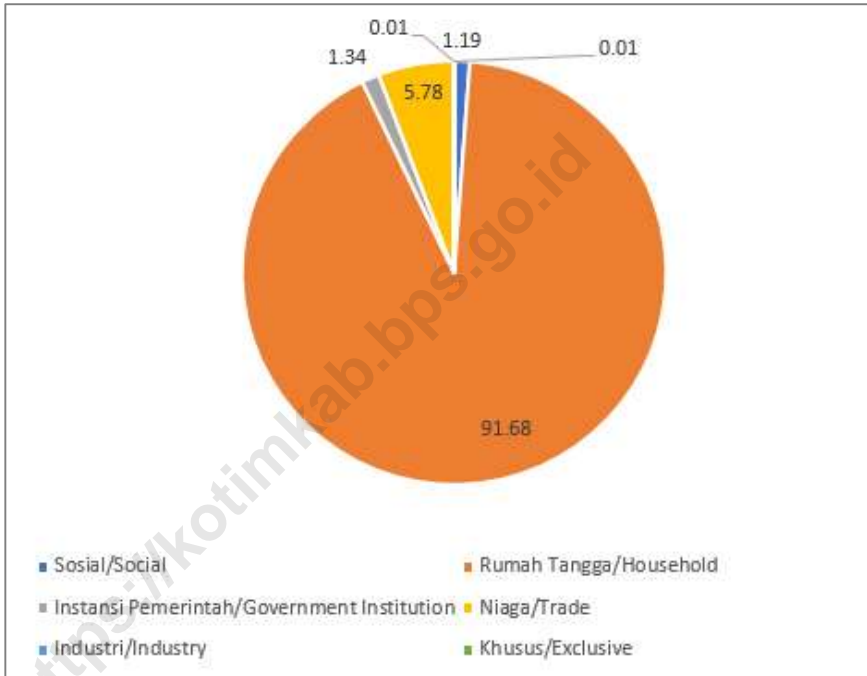
6 unit kerja atau pos penyalur listrik di Kabupaten Kotawaringin Timur. Kedepannya pemerintah daerah melalui Kepala Bappeda menyampaikan target yang harus dicapai yaitu semua desa di seluruh wilayah Kotawaringin Timur dapat dialiri listrik PLN .

Sampai dengan saat ini, PDAM Tirta Mentaya hanya menjangkau wilayah kota saja seperti Kecamatan Baamang dan Ketapang, diharapkan oleh pemerintah daerah bahwa PDAM mampu menjadi penyedia air bersih untuk seluruh wilayah Kabupaten Kotawaringin Timur.

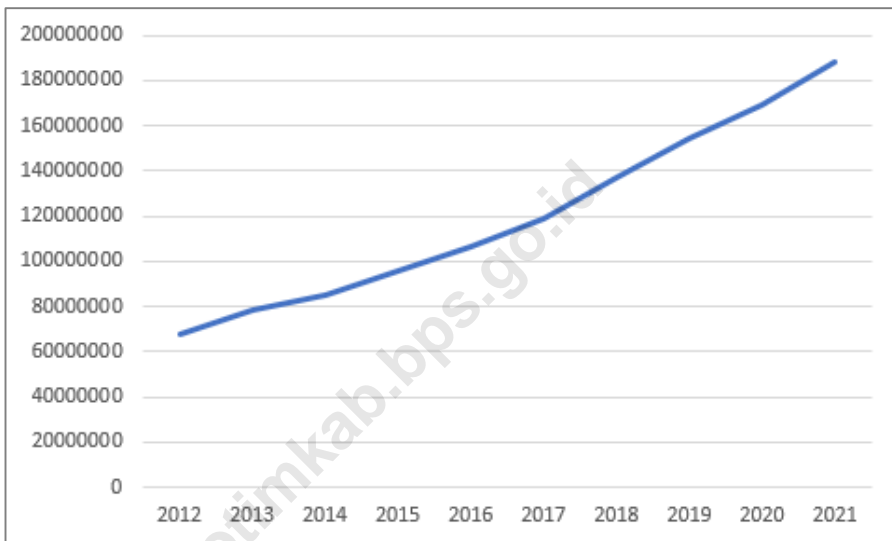
*the future, the regional government, through the Head of Bappeda, will deliver the target to be achieved, namely that all villages throughout the Kotawaringin Timur region can be electrified by PLN .*

*Until now, PDAM Tirta Mentaya only reaches urban areas such as the Baamang and Ketapang Districts, it is hoped by the local government that the PDAM is able to become a provider of clean water for the entire area of Kotawaringin Timur Regency*

Gambar 6. Proporsi Pelanggan PDAM di Kabupaten Kotawaringin, 2021  
Picture 6. Proportion of Customers PDAM in Kotawaringin Timur, 2021



**Gambar** 7. Daya Listrik Terpasang di Kabupaten Kotawaringin Timur, 2012-2021  
*Picture* 7. Installed Capacity in Kotawaringin Timur Regency, 2012-2021



## 6.1. Listrik/Electricity

**Tabel** 6.1.1 Daya Terpasang, Produksi, dan Distribusi Listrik PT. PLN (Persero) pada Cabang/Ranting PLN di Kabupaten Kotawaringin Timur, 2014 – 2021  
*Installed Capacity, Production, and Distribution of Electricity of State Electricity Company at Branch Level in Kotawaringin Timur Regency, 2014-2021*

Tahun Year	Daya Terpasang <i>Installed Capacity</i> (KW)	Produksi Listrik <i>Production</i> (KWh)	Listrik Terjual <i>Electricity Sold</i> (KWh)	Dipakai Sendiri <i>Own Usage</i> (KWh)	Susut/ Hilang <i>Shrinked</i> (% KWh)
(1)	(2)	(3)	(4)	(5)	(6)
2014	84 653 025	207 171 552,00	178 068,00	459 634,00	14%
2015	95 636 075	230 237 934,00	204 942 439,00	653 356,00	11%
2016	106 335 875	232 463 840,00	204 709 065,00	904 782,00	12%
2017	118 576 515	240 384 361,04	216 618 308,00	508 890,94	9,98%
2018	136 783 915	260 439 453,15	259 252 470,76	1 186 982,39	9,81%
2019	154 276 265	289 751 692,57	263 252 406,00	856 993,97	9,15%
2020	169 477 465	317 454 575,36	296 120 088,00	323 072,33	6,71%
2021	188 581 115	338 885 378,86	315 383 394,53	744 317,35	6,72%

Sumber/Source: PT. PLN Persero Sampit/PT PLN Sampit

**Tabel** 6.1.2 Jumlah Pelanggan Listrik Menurut Satuan Unit Kerja PLN di Kabupaten Kotawaringin Timur, 2018-2021  
*Number of Registered Electricity Costumers by Sub Unit Office of PLN in Kotawaringin Timur Regency, 2018-2021*

Unit	Jumlah Pelanggan Number of Customers			
	2018	2019	2020	2021
(1)	(2)	(3)	(4)	(5)
Sampit	59 787	63 086	65 547	69 358
Kuala Kuayan	2 140	2 291	2 341	2 587
Cempaka Mulia	4 810	5 049	5 200	5 552
Bapinang	2 772	3 053	3 154	3 401
Samuda	9 122	9 670	10 021	10 785
Kota Besi	4 612	4 876	5 112	5 449
Tumbang Sangai	3 803	4 247	4 409	4 695
Tumbang Kalang	2 577	2 705	2 811	2 996
Parenggean	4 162	4 890	5 284	5 778
Sebabi	2 713	5 241	6 570	8 252
Pagatan	5 657	5 710	5 753	5 901
Mendawai	2 110	2 370	2 513	3 209
Telaga Pulang	353	393	425	517
Danau Sembuluh	1 042	1 106	1 161	1 330
<b>Kotawaringin Timur</b>	<b>105 660</b>	<b>114 687</b>	<b>120 301</b>	<b>129 810</b>

Sumber/Source: PT. PLN Persero Sampit/PT PLN Sampit

**Tabel 6.1.3** Produksi Listrik Menurut Bulan di Kabupaten Kotawaringin Timur, 2021  
*Monthly Production of Electricity in Kotawaringin Timur Regency, 2021*

Bulan <i>Month</i>	Sampit, Samuda, Kota Besi, Cempaga Hulu, Bapinang, Kuala Kuayan, Tumbang Sangai, Tumbang Kalang, Cempaka Mulia, dan Parenggean, Sebabi, Danau Sembuluh	Pegatan	Mendawai
(1)	(2)	(3)	(4)
Januari/ <i>January</i>	26 357 169	195 724	336 531
Februari/ <i>February</i>	24 842 636	199 494	344 684
Maret/ <i>March</i>	26 943 977	180 844	316 968
April/ <i>April</i>	27 334 752	206 808	375 005
Mei/ <i>May</i>	27 371 813	219 144	379 709
Juni/ <i>June</i>	27 485 898	205 298	356 238
Juli/ <i>July</i>	28 721 998	192 726	350 154
Agustus/ <i>August</i>	28 536 170	198 094	362 582
September/ <i>September</i>	27 097 167	200 064	360 718
Oktober/ <i>October</i>	29 189 459	199 346	354 321
November/ <i>November</i>	27 658 078	198 992	371 055
Desember/ <i>December</i>	29 521 993	183 176	361 014
Kotawaringin Timur	331 061 111	2 379 710	4 268 978



Lanjutan Tabel/Continued Table 6.1.3

Bulan Month	Telaga Pulang	Jumlah Total
(1)	(5)	(6)
Januari/January	95 010	26 984 434
Februari/February	98 414	25 485 228
Maret/March	90 783	27 532 572
April/April	100 356	28 016 921
Mei/May	98 597	28 069 264
Juni/June	99 494	28 146 927
Juli/July	96 106	29 360 984
Agustus/August	99 763	29 196 609
September/September	95 572	27 753 521
Oktober/October	97 607	29 840 733
November/November	102 325	28 330 450
Desember/December	101 553	30 167 736
<b>Kotawaringin Timur</b>	<b>1 175 580</b>	<b>338 885 379</b>

Catatan / Note : 1 Grid Sistem Barito

Sumber / Source: PT. PLN Persero Sampit/PT PLN Sampit

**Tabel 6.1.4** Produksi dan Pemakaian Listrik Menurut Bulan di Kabupaten Kotawaringin Timur, 2021  
*Table Monthly Production and Consumption of Electricity in Kotawaringin Timur Regency, 2021*

Bulan Month	Produksi Production	Pemakaian Consumption (Kwh)	
		Dijual Sold	Rugi Loses
(1)	(2)	(3)	(4)
Januari/January	26 984 434	28 545 415	-1 560 981
Februari/February	25 485 228	24 475 536	1 009 692
Maret/March	27 532 572	19 442 846	8 089 727
April/April	28 016 921	25 905 745	2 111 176
Mei/May	28 069 264	29 045 361	- 976 097
Juni/June	28 146 927	26 871 713	1 275 214
Juli/July	29 360 984	26 545 326	2 815 658
Agustus/August	29 196 609	27 096 438	2 100 171
September/September	27 753 521	26 789 442	964 079
Oktober/October	29 840 733	27 233 182	2 607 551
November/November	28 330 450	26 191 859	2 138 591
Desember/December	30 167 736	27 240 532	2 927 204
<b>Kotawaringin Timur</b>	<b>338 885 379</b>	<b>315 383 395</b>	<b>23 501 984</b>

Sumber/Source: PT. PLN Persero Sampit/PT PLN Sampit

**Tabel 6.1.5** Banyaknya Langganan Daya Terpasang Menurut Bulan Di Misip Sampit Di Kabupaten Kotawaringin Timur, 2021  
*Number of Power Installed Clients by Month in Misip Sampit in Kotawaringin Timur Regency, 2021*

Bulan Month	TR 450VA s.d <200kVA		TM >200kVA	
	Pelanggan Clients	Daya Terpasang (VA) Power Installed	Pelanggan Clients	Daya Terpasang (VA) Power Installed
(1)	(2)	(3)	(4)	(5)
Januari/January	120 278	140 222 785	23	29 254 680
Februari/February	120 546	140 741 885	23	29 254 680
Maret/March	120 891	141 101 885	23	29 254 680
April/April	121 063	141 375 185	23	29 254 680
Mei/May	121 438	142 276 085	23	29 254 680
Juni/June	123 959	145 183 835	23	29 254 680
Juli/July	124 271	146 248 885	24	33 754 680
Agustus/August	125 655	147 986 485	24	33 754 680
September/September	126 720	149 878 635	24	33 754 680
Oktober/October	128 232	152 000 385	24	33 754 680
November/November	129 002	153 717 335	24	33 754 680
Desember/December	129 786	154 826 435	24	33 754 680

Lanjutan Tabel/*Continued Table* 6.1.5

Bulan <i>Month</i>	Pelanggan <i>Clients</i>	Jumlah <i>Total</i> Daya Terpasang (VA) <i>Power Installed</i>
(1)	(6)	(7)
Januari/ <i>January</i>	120 301	169 477 465
Februari/ <i>February</i>	120 569	169 996 565
Maret/ <i>March</i>	120 914	170 356 565
April/ <i>April</i>	121 086	170 629 865
Mei/ <i>May</i>	121 461	171 530 765
Juni/ <i>June</i>	123 982	174 438 515
Juli/ <i>July</i>	124 295	180 003 565
Agustus/ <i>August</i>	125 679	181 741 165
September/ <i>September</i>	126 744	183 633 315
Oktober/ <i>October</i>	128 256	185 755 065
November/ <i>November</i>	129 026	187 472 015
Desember/ <i>December</i>	129 810	188 581 115

Sumber/*Source*: PT. PLN Persero Sampit/*PT PLN Sampit*

**Tabel 6.1.6** Jumlah Pemakai Listrik Menurut Jenis Tarif Di Kabupaten Kotawaringin Timur, 2021  
*Number of Consumer of Electricity by Kind of Billings in Kotawaringin Timur Regency, 2021*

Jenis Tarif <i>Billing Types</i>	Pelanggan <i>Clients</i>	Persentase <i>Percentage</i>	Keterangan
(1)	(2)	(3)	(4)
S2	3 064	2.36%	Pelayanan sosial kecil sampai dengan sedang (450 VA - 200 kVA)
S3	2	0.00%	...
R1	114 048	87.86%	Rumah Tangga Kecil (450 VA- 2.200VA)
R2	1 831	1.41%	Rumah Tangga Menengah (3.500 VA - 5.500 VA)
R3	115	0.09%	Rumah Tangga Besar (6.600 VA ke atas)
I1	15	0.01%	Industri Kecil/ Rumah Tangga (450VA - 14kVA)
I2	10	0.01%	Industri Sedang (14 kVA - 200 kVA)
I3	6	0.00%	Industri Menengah (diatas 200 kVA)
I4	-	0.00%	...
B1	8 866	6.83%	Bisnis Kecil (450VA -5.500 VA)
B2	1 018	0.78%	Bisnis Menengah (6.600 VA - 200 kVA)
B3	8	0.01%	Bisnis Besar (di atas 200 kVA)
P1	677	0.52%	Kantor Pemerintah Kecil dan Sedang (450 VA -200 kVA)
P2	1	0.00%	Kantor Pemerintah Besar (di atas 200 kVA)
P3	118	0.09%	Penerangan jalan umum
L	31	0.02%	Layanan Khusus
<b>Jumlah/ Total</b>	<b>129 810</b>	<b>100.00%</b>	-

Sumber/Source: PT. PLN Persero Sampit/PT PLN Sampit

6.2. Distribusi Air/*Water Supply*

**Tabel** 6.2.1 Jumlah Pelanggan dan Air yang Disalurkan Menurut Jenis Pelanggan di Kabupaten Kotawaringin Timur, 2021  
*Table* Number of Customer and Distributed Clean Water by Type of Customer in Kotawaringin Timur Regency, 2021

Jenis Pelanggan <i>Type of ustomers</i>	Pelanggan <i>Customers</i>	Air Disalurkan <i>Distributes Water</i> ( <i>m</i> <sup>3</sup> )	Nilai <i>Value (rupiah)</i>
(1)	(2)	(3)	(4)
Sosial/ <i>Social</i>	385	173 326	469 005 800
Rumah Tangga/ <i>Household</i>	29 720	7 853 783	35 078 056 650
Instansi Pemerintah/ <i>Government Institution</i>	433	314 507	2 396 782 285
Niaga/ <i>Trade</i>	1 873	480 842	4 436 341 885
Industri/ <i>Industry</i>	3	4 634	50 740 000
Khusus/ <i>Exclusive</i>	2	6 460	73 140 000
Kotawaringin Timur 2021	32 416	8 833 552	42 504 066 620
2020	30 330	8 792 577	35 823 343 655
2019	28 876	6 657 597	34 921 835 495
2018	27 941	7 777 935	31 280 585 240

Sumber/*Source*: Perusahaan Air Minum Daerah (PDAM) Kabupaten Kotawaringin Timur/ *Water Supply Establishment of Kotawaringin Timur Regency*

**Tabel** 6.2.2 Distribusi Air Menurut Bulan di Kabupaten Kotawaringin Timur, 2021  
**Table** Number of Customer and Distributed Clean Water by Type of Customer in Kotawaringin Timur Regency, 2021

Bulan Month	Produksi Production	Dijual Sold	Dipakai Sendiri Private Used	Susut/Hilang Loss
(1)	(2)	(3)	(4)	(5)
Januari/January	1 176 932	773 327	24 557	379 048
Februari/February	1 130 936	718 454	27 699	384 783
Maret/March	1 160 623	699 077	22 155	439 391
April/April	1 203 123	774 278	22 300	406 545
Mei/May	1 200 183	752 639	24 190	423 354
Juni/June	1 151 529	734 329	23 220	393 980
Juli/July	1 162 295	717 983	29 127	415 185
Agustus/August	1 177 750	767 216	22 083	388 451
September/September	1 152 639	728 201	27 319	397 119
Oktober/October	1 164 241	722 211	28 162	413 868
November/November	1 161 607	703 435	26 702	431 470
Desember/December	1 183 698	742 402	27 055	414 241
Kotawaringin Timur 2021	14 025 556	8 833 552	304 569	4 887 435
2020	13 678 178	8 792 577	274 612	4 610 989
2019	11 244 461	7 985 035	280 887	2 978 539
2018	10 279 547	7 777 935	279 991	2 224 492

Sumber/Source: Perusahaan Air Minum Daerah (PDAM) Kabupaten Kotawaringin Timur/ Water Supply Establishment of Kotawaringin Timur Regency

## 6.3. Industri/ Industry

**Tabel** 6.2.1 Jumlah Ijin Usaha Menurut Jenisnya di Kabupaten Kotawaringin Timur, 2019-2020  
**Table** *Number of Company Permit by Type in Kotawaringin Timur Regency, 2019-2020*

Sarana Perdagangan <i>Trading Facilities</i>	2019	2020
(1)	(2)	(3)
Salon/ Pijat Refleksi	3	115
Industri Makanan/Minuman	3	5
Swalayan	7	2
Toko Moden	-	-
Lain-lain/ <i>Others</i>	256	86
<b>Kotawaringin Timur</b>	<b>269</b>	<b>208</b>

Sumber/*Source*: DPMPTSP- Dinas Penanaman Modal Pelayanan Terpadu Satu Pintu Kabupaten Kotawaringin Timur /*DPMPTSP - Licensing Service and Investment Office of Kotawaringin Timur Regency*



**Tabel 5.2.2** Jumlah Ijin Usaha Industri Menurut Jenisnya di Kabupaten Kotawaringin Timur, 2019-2020  
*Table* *Number of Industrial Permit by Type in Kotawaringin Timur Regency, 2019-2020*

Industri Industry	2019	2020
(1)	(2)	(3)
Industri Air Minum	2	17
Industri Es Batu	1	1
Industri Kapal dan Perahu	-	-
Industri Batako	1	12
Industri Makanan	3	31
Lainnya	10	122
<b>Kotawaringin Timur</b>	<b>17</b>	<b>186</b>

Sumber/*Source*: DPMPSTP- Dinas Penanaman Modal Pelayanan Terpadu Satu Pintu Kabupaten Kotawaringin Timur /*DPMPSTP - Licensing Service and Investment Office of Kotawaringin Timur Regency*

**Tabel 6.2.3** Jumlah Penerbitan Tanda Daftar Perusahaan di Wilayah Kabupaten Kotawaringin Timur, 2019-2020  
*Table* *Number of Establishments List by Type of Business Entity In Kotawaringin Timur Regency, 2019-2020*

Industri <i>Industry</i>	2019	2020
(1)	(2)	(3)
Industri Air Minum	2	17
Industri Es Batu	1	1
Industri Kapal dan Perahu	-	-
Industri Batako	1	12
Industri Makanan	3	31
Lainnya	10	1 733
<b>Kotawaringin Timur</b>	<b>17</b>	<b>1 776</b>

Sumber/*Source*: DPMTSP- Dinas Penanaman Modal Pelayanan Terpadu Satu Pintu Kabupaten Kotawaringin Timur /DPMTSP  
 - Licensing Service and Investment Office of Kotawaringin Timur Regency

**Tabel** 6.2.4 Jumlah Penerbitan Izin Perdagangan/SIUP di  
**Table** Wilayah Kabupaten Kotawaringin Timur, 2019-2020  
*Number of Issuance of Trading Licenses in the Regency of  
 Kotawaringin Timur Regency, 2019-2020*

Tipe Badan Hukum <i>Type of Business Entity</i>	2019	2020
(1)	(2)	(3)
Perseroan Terbatas (PT) / <i>Limited Persero</i>	80	73
CV	63	133
Perusahaan Perorangan	272	1 794
Kotawaringin Timur	415	2 000

Sumber/*Source*: DPMPPTSP- Dinas Penanaman Modal Pelayanan Terpadu Satu Pintu Kabupaten Kotawaringin Timur /*DPMPPTSP - Licensing Service and Investment Office of Kotawaringin Timur Regency*

**Tabel 6.2.5** Jumlah Kinerja Urusan Penanaman Modal Pemerintah Daerah Kabupaten Kotawaringin Timur, 2017-2021  
*Table* *Result of Capital Investment Performances of Regional Government of Kotawaringin Timur Regency, 2017-2021*

Tahun Year	Penanaman Modal Dalam Negeri/ PMDN		Penanaman Modal Asing/ PMA	
	Miliar Rupiah	000 US\$	Miliar Rupiah	US\$
(1)	(2)	(3)	(4)	(5)
2017	8 746,54	-	17 315,59	2 072 151
2018	15 021,38	-	25 645,01	1 034 300
2019	5 530,51	-	34 298,63	2 489 919
2020	759 226,18	-	573 167,41	407 006
2021	727 618,10	-	350 245 ,01	23 990

Sumber/Source: DPMPPTSP- Dinas Penanaman Modal Pelayanan Terpadu Satu Pintu Kabupaten Kotawaringin Timur/DPMPPTSP  
 - Licensing Service and Investment Office of Kotawaringin Timur Regency

<https://kotimkab.bps.go.id>

# BAB 7

## PARIWISATA

Tourism



### JUMLAH AKOMODASI

*Number of Accomodations*

270

RESTORAN

*Restaurant*

270

HOTEL

*Hotel*



### JUMLAH WISATAWAN

*Number of Visitors*

238.702

<https://kotimkab.bps.go.id>

## PENJELASAN TEKNIS

1. Konsep dan definisi pariwisata mengikuti rekomendasi *World Tourism Organization* (WTO) dan *International Union of Office Travel Organization* (IUOTO).
2. Akomodasi ialah suatu usaha yang menggunakan suatu bangunan atau sebagian bangunan yang disediakan secara khusus, dan setiap orang dapat menginap, makan serta memperoleh pelayanan dan fasilitas lainnya dengan pembayaran. Akomodasi dibedakan antara hotel dan akomodasi lainnya. Ciri khusus dari hotel adalah mempunyai restoran yang berada di bawah manajemen hotel tersebut.
3. Hotel berbintang yaitu hotel yang telah memenuhi persyaratan yang telah ditentukan seperti persyaratan fisik, bentuk pelayanan yang diberikan, kualifikasi tenaga kerja, jumlah kamar dan lainnya. Hotel tidak berbintang yaitu hotel yang tidak memenuhi persyaratan yang telah ditentukan.
4. Tingkat penghunian kamar hotel adalah persentase banyaknya malam kamar yang dihuni terhadap banyaknya malam kamar yang tersedia.

## TECHNICAL NOTES

1. *The concept and definition of tourism refers to the recommendations of the World Tourism Organization (WTO) and International Union of Office Travel Organization (IUOTO).*
2. *An accommodation is an establishment using a building or a part of a building, prepared commercially for any person to stay, eat and obtain service as well as other facilities. Accommodation is segregated into hotel and other accommodations. The special characteristic of hotel is having a restaurant under hotel management.*
3. *A star hotel is an accommodation which meets specified standards regarding physical requirements, services provided, manpower qualifications, number of room available, etc. A non-classified hotel is an accommodation which has not met the requirements previously mentioned.*
4. *Room occupancy rate is the number of room-nights occupied divided by the number of room-nights available, multiplied by 100 percent.*



5. Rata-rata lamanya tamu menginap adalah hasil bagi antara banyaknya malam tempat tidur yang terpakai dengan banyaknya tamu yang menginap di hotel dan akomodasi lainnya.
  6. Wisatawan mancanegara ialah setiap pengunjung yang mengunjungi suatu negara di luar tempat tinggalnya, didorong oleh satu atau beberapa keperluan tanpa bermaksud memperoleh penghasilan di tempat yang dikunjungi dan lamanya kunjungan tersebut tidak lebih dari satu tahun (12 bulan).
  7. Usaha penyediaan akomodasi adalah usaha yang menyediakan pelayanan penginapan yang dapat dilengkapi dengan pelayanan pariwisata lainnya. Usaha penyediaan akomodasi dapat berupa hotel, vila, pondok wisata, bumi perkemahan, persinggahan karavan, dan akomodasi lainnya yang digunakan untuk tujuan pariwisata.
  8. Hotel adalah penyediaan akomodasi secara harian berupa kamar-kamar di dalam satu bangunan yang dapat dilengkapi dengan jasa pelayanan makan dan minum, kegiatan hiburan dan atau fasilitas lainnya. Hotel terdiri dari hotel berbintang dan hotel non-bintang.
5. *Average length of stay is the number of bed-nights used divided by the number of guests staying at the accommodations.*
  6. *A foreign visitor is any person visiting a country other than his usual place of residence for any reason other than for earning earning income in the country visited, and the length of stay is no more than one year (12 months).*
  7. *The business of providing accommodation is a business that provides specialty services that can be equipped with other tourism services. It includes hotel, villa, cottage, camping, caravan stop, and other accommodation that are used for tourism purposes.*
  8. *Hotel is a daily supply of accommodation rooms within a building which can be equipped with eating and drinking services, entertainment activities and/or other facilities. Hotel consists of a classified hotel and a non-classified hotel.*

9. Hotel bintang adalah usaha penyediaan jasa pelayanan penginapan, makan minum serta jasa lainnya bagi umum dengan menggunakan sebagian atau seluruh bangunan. Usaha ini dikelola secara komersial serta memenuhi ketentuan persyaratan sebagai hotel bintang (termasuk berlian) yang ditetapkan dalam surat keputusan instansi yang membinanya. Misalnya hotel bintang lima, hotel bintang empat dan seterusnya
9. *A star hotel is the business of providing an accommodation, eating and drinking as well as other services for the public by using a building or a part of a building. It is managed commercially and meets specified requirements as a star hotel (including diamonds) set forth in the decree of fostering agency. For example, five star hotel, four star hotel, and so on.*



## ULASAN

Kabupaten Kotawaringin Timur memiliki sektor pariwisata yang sangat potensial untuk dikembangkan. Pada tahun 2021 sektor pariwisata di Kabupaten Kotawaringin Timur, mengalami kenaikan kunjungan wisatawan baik mancanegara maupun domestik. Jumlah kunjungan mancanegara ke Kabupaten Kotawaringin Timur tercatat hanya 123 wisatawan. Sedangkan wisatawan domestik tercatat sebanyak 238.557 wisatawan pada tahun 2021. Bila dibandingkan dengan tahun 2020, wisatawan mancanegara dan domestik tahun 2021 yang melakukan kunjungan ke Kabupaten Kotawaringin Timur mengalami kenaikan yang signifikan. Kenaikan ini dikarenakan sudah ada pelonggaran kegiatan pada saat pandemi Covid-19 setelah sebelumnya dilaksanakan pembatasan sosial bersekala besar (PSBB) di seluruh Indonesia sebagai tindakan untuk mencegah penyebaran Virus Corona (Covid-19) yang sedang marak terjadi di seluruh penjuru dunia.

Kenaikan pada sektor pariwisata juga terlihat dari bertambahnya jumlah restoran atau rumah makan jika dibandingkan dengan tahun 2020. Masih menurut Dinas Kebudayaan dan Pariwisata

## DESCRIPTION

*Kotawaringin Timur Regency has a tourism sector that is very potential to be developed. In 2021 the tourism sector in East Kotawaringin Regency will experience an increase in tourist visits, both foreign and domestic. The number of foreign visits to Kotawaringin Timur Regency is recorded only 123 tourists. Meanwhile, domestic tourist were 238.557 tourists recorded in 2021. When compared to 2020, foreign and domestic tourists in 2021 visiting East Kotawaringin Regency experienced a significant increase. This increase was due to an easing of activities during the Covid-19 pandemic after previously implementing large-scale social restrictions (PSBB) throughout Indonesia as an action to prevent the spread of the Corona Virus (Covid-19) which is currently rife throughout the world.*

*The increase in the tourism sector can also be seen from the increase in the number of restaurants or restaurants when compared to 2020. According to the East Kotawaringin Regency Culture and Tourism Office, the number of restaurants or restaurants*

Kabupaten Kotawaringin Timur, jumlah restoran atau rumah makan pada tahun 2021 sebanyak 270 restoran atau rumah makan yang tersebar hampir diseluruh kecamatan. Jumlah ini naik hingga 53 persen dari tahun sebelumnya yakni sebanyak 176 restoran atau rumah makan. Pada fasilitas akomodasi lain seperti hotel, pada tahun 2021 Dinas Kebudayaan dan Pariwisata Kabupaten Kotawaringin Timur mencatat setidaknya terdapat 85 hotel.

Potensi sektor Pariwisata juga dapat terlihat dari adanya peninggalan sejarah dan kepurbakaaan di Kabupaten Kotawaringin Timur. Menurut Dinas Kebudayaan dan Pariwisata Kabupaten Kotawaringin Timur, barang disebut bersejarah jika memiliki kisahnya dan telah ada minimal 50 tahun. Pada tahun 2021 dinas terkait melakukan update kembali jumlah barang kepurbakalaan guna menginventaris data terbaru berkaitan dengan peninggalan bersejarah. Tercatat pada tahun 2021 ada 20 tugu/monumen, 37 rumah betang, 310 kompleks sandung dan 475 kompleks sapundu ditambah 14 unit makam. Dari sektor wisata alam, Pantai Ujung Pandaran menjadi daya tarik bagi para pengunjung. Beberapa kegiatan berskala regional telah diadakan di Ujung Pandaran yang diharapkan

*in 2021 is 270 restaurants or restaurants spread across almost all sub-districts. This number increased to 53 percent from the previous year, which was 176 restaurants or restaurants. In other accommodation facilities such as hotels, in 2021 the Culture and Tourism Office of East Kotawaringin Regency noted that there were at least 85 hotels.*

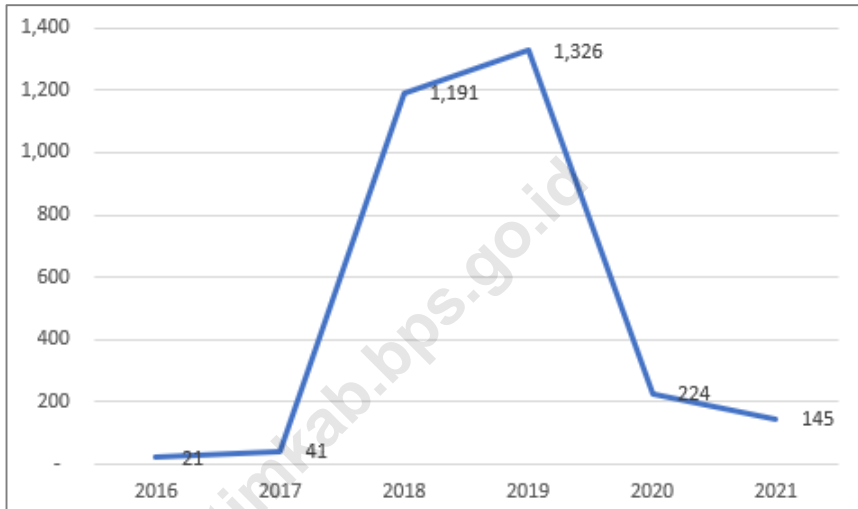
*The potential of the tourism sector can also be seen from the historical and archaeological heritage in Kotawaringin Timur Regency. According to the Office of Culture and Tourism of Kotawaringin Timur Regency, goods are called historic if they have a story and have been there for at least 50 years. In 2021, the relevant service re-updated the number of archaeological goods to inventory the latest data due to the relics. Noted in 2021 there are 20 monuments / monuments, 37 longhouses, 310 complexes and 475 complex sapundu plus 14 grave units. From the natural tourism sector, Ujung Pandaran Beach is an attraction for visitors. Several regional-scale activities have been held at Ujung Pandaran which are expected to promote the place.*

dapat mempromosikan tempat tersebut.

<https://kotimkab.bps.go.id>

<https://kotimkab.bps.go.id>

**Gambar 8.** Jumlah Wisatawan Mancanegara dan Domestik di Kabupaten Kotawaringin Timur, 2016 – 2021  
*Picture* Number of International and Domestic Visitors in Kotawaringin Timur Regency, 2016 - 2021



Sumber/Source: Dinas Kebudayaan dan Pariwisata Kabupaten Kotawaringin Timur/ *Coulture and Tourism Department of Kotawaringin Timur Regency*





**Tabel 7.1** Jumlah Restoran/Rumah Makan Menurut Kecamatan di Kabupaten Kotawaringin Timur, 2017-2021  
*Number of Restaurant by Subdistrict in Kotawaringin Timur Regency, 2017-2021*

Kecamatan Subdistrict	2017	2018	2019	2020	2021
(1)	(2)	(3)	(4)	(5)	(6)
Mentaya Hilir Selatan	4	4	4	4	12
Teluk Sampit	5	5	5	4	4
Pulau Hanaut	-	-	-	-	-
Mentawa Baru Ketapang	64	73	84	81	101
Seranau	-	-	-	-	5
Mentaya Hilir Utara	4	5	5	3	9
Kota Besi	8	8	8	8	10
Telawang	10	10	11	11	11
Baamang	22	24	25	23	30
Cempaga	4	4	4	4	46
Cempaga Hulu	20	20	20	16	20
Parenggean	5	7	7	7	7
Tualan Hulu	-	-	-	-	-
Mentaya Hulu	5	5	5	5	5
Bukit Santuai	1	1	1	1	1
Antang Kalang	5	5	5	4	4
Telaga Antang	5	5	5	5	5
<b>Kotawaringin Timur</b>	<b>162</b>	<b>176</b>	<b>189</b>	<b>176</b>	<b>270</b>

Sumber/Source: Dinas Kebudayaan dan Pariwisata Kabupaten Kotawaringin Timur/ *Coulture and Tourism Department of Kotawaringin Timur Regency*

**Tabel** 7.2 Jumlah Akomodasi Hotel Menurut Kecamatan di Kabupaten Kotawaringin Timur, 2017 – 2021  
**Table** *Number of Hotel Accomodations by Subdistrict in Kotawaringin Timur Regency, 20167- 2021*

Kecamatan <i>Subdistrict</i>	Hotel				
	2017	2018	2019	2020	2021
(1)	(2)	(3)	(4)	(5)	(6)
Mentaya Hilir Selatan	2	2	2	2	1
Teluk Sampit	3	3	3	3	5
Pulau Hanaut	-	-	-	-	-
Mentawa Baru Ketapang	45	47	50	51	53
Seranau	-	-	-	-	-
Mentaya Hilir Utara	-	-	-	-	-
Kota Besi	-	-	-	-	-
Telawang	2	3	4	5	5
Baamang	11	10	11	10	10
Cempaga	-	-	-	-	-
Cempaga Hulu	1	1	1	1	1
Parenggean	3	4	4	4	4
Tualan Hulu	-	-	-	-	-
Mentaya Hulu	3	3	3	3	3
Bukit Santuai	1	1	1	1	1
Antang Kalang	1	1	1	1	1
Telaga Antang	1	1	1	1	1
Kotawaringin Timur	73	76	81	82	85

Lanjutan Tabel/Continued Table 7.2

Kecamatan Subdistrict	Kamar Room				
	2017	2018	2019	2020	2021
(1)	(7)	(8)	(9)	(10)	(11)
Mentaya Hilir Selatan	20	20	20	20	6
Teluk Sampit	30	30	30	30	60
Pulau Hanaut	-	-	-	-	-
Mentawa Baru Ketapang	1 431	1 431	1 523	1 543	1 621
Seranau	-	-	-	-	-
Mentaya Hilir Utara	-	-	-	-	-
Kota Besi	-	-	-	-	-
Telawang	23	34	54	74	74
Baamang	251	221	291	267	233
Cempaga	-	-	-	-	-
Cempaga Hulu	11	11	11	11	11
Parenggean	30	39	39	39	39
Tualan Hulu	-	-	-	-	-
Mentaya Hulu	32	32	32	32	32
Bukit Santuai	8	8	8	8	8
Antang Kalang	10	10	10	10	10
Telaga Antang	11	11	11	11	11
Kotawaringin Timur	1 857	1 847	2 029	2 045	2 105

Lanjutan Tabel/Continued Table 7.2

Kecamatan Subdistrict	Tempat Tidur Beds				
	2017	2018	2019	2020	2021
(1)	(12)	(13)	(14)	(15)	(16)
Mentaya Hilir Selatan	40	40	40	40	7
Teluk Sampit	60	60	60	60	60
Pulau Hanaut	-	-	-	-	
Mentawa Baru Ketapang	2 210	2 244	2 369	3 399	2 066
Seranau	-	-	-	-	
Mentaya Hilir Utara	-	-	-	-	
Kota Besi	-	-	-	-	
Telawang	30	43	73	103	103
Baamang	401	371	496	462	277
Cempaga	-	-	-	-	
Cempaga Hulu	21	21	21	21	21
Parenggean	47	65	65	65	65
Tualan Hulu	-	-	-	-	
Mentaya Hulu	43	43	43	43	43
Bukit Santuai	11	11	11	11	11
Antang Kalang	18	18	18	18	18
Telaga Antang	22	22	22	22	22
<b>Kotawaringin Timur</b>	<b>2 903</b>	<b>2 938</b>	<b>3 218</b>	<b>3 244</b>	<b>2 693</b>

Sumber/Source: Dinas Kebudayaan dan Pariwisata Kabupaten Kotawaringin Timur/ Coulture and Tourism Department of Kotawaringin Timur Regency

**Tabel** 7.3 Jumlah Wisatawan Mancanegara dan Domestik di Kabupaten Kotawaringin Timur, 2013 – 2021  
**Table** *Number of International and Domestic Visitors in Kotawaringin Timur Regency, 2013-2021*

Tahun <i>Year</i>	Wisatawan <i>Visitors</i>		Jumlah <i>Total</i>
	Mancanegara <i>International</i>	Domestic <i>Domestic</i>	
(1)	(2)	(3)	(4)
2013	4	30 000	30 004
2014	6	60 450	60 456
2015	-	61 070	61 070
2016	21	91 300	91 321
2017	41	126 574	126 615
2018	1 206	87 972	89 178
2019	1 326	240 392	241 718
2020	7	58 610	58 617
2021	145	238 557	238 702

Sumber / *Source:* Dinas Kebudayaan dan Pariwisata Kabupaten Kotawaringin Timur / *Coulture and Tourism Department of Kotawaringin Timur Regency*

**Tabel**  
**Table**

7.4 Peninggalan Sejarah dan Kepurbakalaan di Kabupaten  
Kotawaringin Timur, 2018-2021  
*Historical Artifact and Archeological In Kotawaringin Timur,*  
2018-2021

Peninggalan Sejarah dan Kepurbakalaan <i>Historical Artifact and Archeological</i>	Tahun <i>Year</i>			
	2018	2019	2020	2021
(1)	(2)	(3)	(4)	(5)
Tugu / <i>Monument</i>	8	6	20	20
Batang/Rumah Tua	32	30	37	37
Sandung	222	227	231	310
Sapundu	226	252	255	475
Makam / <i>Cemetri</i>	7	6	14	14
Alam/ Pemukiman Purbakala <i>Ancient Place</i>	16	16	16	16
Masjid / <i>Mosque</i>	10	12	21	21
Gereja / <i>Chruch</i>	11	6	23	23
Tiang Pantar	...	...	...	210
Lain-Lain / <i>Others</i>	4	4	4	4

Sumber/Source: Dinas Kebudayaan dan Pariwisata Kabupaten Kotawaringin Timur/ *Coulture and Tourism Department of Kotawaringin Timur Regency*

**Tabel** 7.5 Nama Potensi Obyek Wisata Alam Menurut Kecamatan  
**Table** di Kabupaten Kotawaringin Timur, 2021  
*Object of Nature Tourism by Subdistrict In Kotawaringin  
 Timur, 2021*

Kecamatan <i>Subdistrict</i>	Wisata Alam <i>Nature Tourism</i>	Keterangan <i>Description</i>
(1)	(2)	(3)
Mentaya Hilir Selatan	-	-
Teluk Sampit	1. Pantai Ujung Pandaran	Desa Ujung Pandaran
	2. Danau Burung	Desa Lempuyang
	3. Hutan Konservasi	Desa Basawang
	4. Air Terjun Air Merah Kalap Gadur	Desa Ujung Pandaran
	5. Baru Tebing 3	Desa Ujung Pandaran
Pulau Hanaut	1. Pantai Satiruk	Desa Satiruk
	2. Pantai Cemeti	Dusun Cemeti
Mentawa Baru Ketapang	1. Hutan Khas Rawa Hutan Kota Sampit	Desa Eka Bahurui dan Desa Bangkuang Makmur
Seranau	-	-
Mentaya Hilir Utara	-	-
Kota Besi	Batu Bakajang	Desa Pamalian
Telawang	-	-
Baamang	Eko Wisata Hutan Sagonta Kota	Kelurahan Baamang Hulu
Cempaga	-	-
Cempaga Hulu	Hutan Konservasi Orang Utan	Desa Koling
Parenggean	-	-
Tualan Hulu	-	-



Lanjutan Tabel/Continued Table 7.5

Kecamatan Subdistrict	Wisata Alam <i>Nature Tourism</i>	Keterangan <i>Description</i>
(1)	(2)	(3)
Mentaya Hulu	1. Danau Tangkarobah	Desa Tangkarobah
	2. Bukit Batu Kapur	Desa Pemantang
	3. Batu Sapau	Desa Pemantang
	4. Batu Banama	Desa Pemantang
	5. Virgin Forest Batu Licin	Bai Base Camp (BBC) PT. Sarpatim
	6. Pukung Pabean	Desa Kapuk
Bukit Santuai	Bukit Santuai	Desa Tumbang Penyahuan
Antang Kalang	Riam Sandung Angui	Desa Tumbang Manya
	Riam Maraku	Desa Tumbang Gagu
Telaga Antang	Air Terjun Bukit Balawan	Desa Rantau Suang

Sumber/Source: Dinas Kebudayaan dan Pariwisata Kabupaten Kotawaringin Timur/ *Coulture and Tourism Department of Kotawaringin Timur Regency*

**Tabel 7.6** Nama Potensi Obyek Wisata Budaya Menurut Kecamatan Di Kabupaten Kotawaringin Timur, 2021  
*Table 7.6* *Historical Tourist Attraction by Subdistrict In Kotawaringin Timur, 2021*

Kecamatan Subdistrict	Wisata Alam <i>Nature Tourism</i>	Keterangan <i>Description</i>
(1)	(2)	(3)
Mentaya Hilir Selatan	-	-
Teluk Sampit	-	-
Pulau Hanaut	-	-
Mentawa Baru Ketapang Seranau	Balai Keramat	Taman Miniatur Budaya Sampit
Mentaya Hilir Utara	Komplek Sandung Sapundu	Desa Pondok Damar
Kota Besi	Komplek Sandung Sapundu	Desa Bajarum
Telawang	1. Sandung Sapundu Keluarga Cing An	Desa Penyang
	2. Komplek Sandung	Desa Sebaby
Baamang	-	-
Cempaga	Sandung Sapundu Keluarga Ari Dewar	Desa Rubung Buyung
Cempaga Hulu	Sandung Sapundu	Desa Tumbang Koling
Parenggean	-	-
Tualan Hulu	-	-
Mentaya Hulu	Komplek Sandung Sapundu	Desa Kuala Kuayan
Bukit Santuai	Komplek Sandung Sapundu	Desa Penyahuan
Antang Kalang	Komplek Sandung Sapundu	Desa Kalang
Telaga Antang	Komplek Sandung Sapundu	Desa Sangai

Sumber/Source: Dinas Kebudayaan dan Pariwisata Kabupaten Kotawaringin Timur/ *Coulture and Tourism Department of Kotawaringin Timur Regency*

**Tabel** 7.7 Nama Potensi Obyek Wisata Religi Menurut Kecamatan Di Kabupaten Kotawaringin Timur, 2021  
**Table** *Religious Tourist Attraction by Subdistrict In Kotawaringin Timur, 2021*

Kecamatan <i>Subdistrict</i> (1)	Wisata Religi <i>Religious Tourism</i> (2)	Keterangan <i>Description</i> (3)
Mentaya Hilir Selatan	1. Makam Pahlawan HM. Arsyad	Jl. Badawi Hudan Samuda
	2. Makam H. Umar Hasyim	Jl. Manunggal Basirih Hilir
	3. Makam Syekh H. Abu Hamid Al-Banjari	Desa Samuda Besar
	4. Masjid Jami Bagandung	Jl. HM Noor Samuda
Teluk Sampit	Makam Al-Alimul Allamaah Syech H. Abdul Hamid	Pantai Ujung Pandaran
Pulau Hanaut	-	-
Mentawa Baru Ketapang	1. Makam Syekh Basiri bin H. Sayyidullah	Jl. HM. Arsyad Km. 23 RT. 002 RW. 01 Dusun Lenggana
	2. Gereja Kalimantan Evangelis Maranatha	Jl. S. Parman No. 27 MB. Hulu
	3. Masjid Wahyu Al Hadi	Jl. HM. Arsyad Km. 23 RT. 002
	4. Makam keramat Sungai Lenggana	Jl. S. Parman No. 27 MB. Hulu
Seranau	-	-
Mentaya Hilir Utara	-	-
Kota Besi	Makam Datuk Bayan	Jl. Iskandar
Telawang	-	-
Baamang	Rumah Kiai Djungkir	Jl. Bamaang No. 021 Rt.006
Cempaga	-	-

Lanjutan Tabel/Continued Table 7.7

Kecamatan <i>Subdistrict</i>	Wisata Religius <i>Religious Tourism</i>	Keterangan <i>Description</i>
(1)	(2)	(3)
Cempaga Hulu	1. Makam Haji Baduk	Desa Keruing
	2. Balai Keramat Nyaring Emban	Desa Sungai Ubar Mandiri
	3. Balai Keramat Kaud	Desa Sungai Ubar Mandiri
	4. Balai Keramat Keho Runjan	Desa Keruing
	5. Balai Keramat Damang Akub	Desa Keruing
	6. Balai Keramat Kaud	Desa Sungai Ubar Mandiri
	7. Balai Keramat Nyaring Emban	Desa Sungai Ubar Mandiri
	8. Tiang Pantar	Jl. Desa Keruing
	9. Tiang Bendera	Jl. Desa Keruing
	10. Balai Keramat Damang Akub	Jl. Desa Keruing
	11. Makam Keramat Haji Baduk	Pinggir Sungai Desa Keruing
	12. Balai Keramat Keho Runjan	Jl. Desa Keruing
	13. Rumah Tua	Desa Sudan
Parenggean	-	-
Tualan Hulu	1. Rumah Doa	Desa Sebungsu
	2. Lonceng Gereja	Jl. Desa Tanjung Jorong
	3. Patahu	Desa Tumbang Mujam
	4. Rumah Tua	Desa Sebungsu
Mentaya Hulu	-	-
Bukit Santuai	-	-
Antang Kalang	Balai Keramat Sandung Angui	Desa Tumbang Manya
Telaga Antang	-	-

Sumber/Source: Dinas Kebudayaan dan Pariwisata Kabupaten Kotawaringin Timur/ *Coulture and Tourism Department of Kotawaringin Timur Regency*

**Tabel** 7.8 Nama Potensi Obyek Wisata Buatan Menurut Kecamatan Di Kabupaten Kotawaringin Timur, 2021  
**Table** *Tourist Attraction by Subdistrict In Kotawaringin Timur, 2021*

Kecamatan Subdistrict (1)	Wisata Buatan <i>Tourism Attraction</i> (2)	Keterangan <i>Description</i> (3)
Mentaya Hilir Selatan	1. Kebun Durian	Desa Basirih
	2. Sejura	Desa Sei Ijum
Teluk Sampit	-	-
Pulau Hanaut	-	-
Mentawa Baru Ketapang	1. Museum Kayu Sampit	Jl. S. Parman Sampit
	2. Taman Kota Sampit	Jl. S. Parman Sampit
	3. Icon Jelawat	Jl. Iskandar Sampit
	4. Bundaran Balanga	Jl. Jend. Sudirman KM. 3 Sampit
	5. Taman Miniatur Budaya Sampit	Kelurahan Mentawa Baru Hulu
	6. Taman Miniatur Budaya Sampit	Sampit
	7. Kawasan Hijau Baamang	Baamang
	8. Tiang Ulin Bundaran	Kompleks PPM
Seranau	Rumah Tua	Kelurahan Mentaya Seberang
Mentaya Hilir Utara	Jembatan Gantung Bgendang	Desa Bagendang
Kota Besi	-	-
Telawang	-	-
Baamang	1. Sampit Waterpark	Kelurahan Baamang Hulu
	2. Anjungan Sampit	Kelurahan Baamang Barat
Cempaga	-	-
Cempaga Hulu	1. Agrowisata Batuah Hartifarm	Desa Pantai Harapan
	2. Agrowisata Lintang Batang Hartifarm	Desa Bukit Batu

Lanjutan Tabel/Continued Table 7.8

Kecamatan Subdistrict	Wisata Buatan Tourism Attraction	Keterangan Description
(1)	(2)	(3)
Parenggean	-	-
Tualan Hulu	-	-
Mentaya Hulu	Kompel Sandung Sapundu	Desa Kuala Kuayan
Bukit Santuai	Komplek Sandung Sapundu	Desa Penyahuan
Antang Kalang	1. Komplek Sandung Sapundu	Desa Kalang
	2. Betang Tumbang Gagu	Desa Tumbang Gagu
Telaga Antang	Komplek Sandung Sapundu	Desa Sangai

Sumber / Source:

Dinas Kebudayaan dan Pariwisata Kabupaten Kotawaringin Timur / *Coulture and Tourism Department of Kotawaringin Timur Regency*

<https://kotimkab.bps.go.id>

# BAB 8

## TRANSPORTASI & KOMUNIKASI

Transportation & Communication



KEBERANGKATAN PESAWAT

*Departure Aircraft (unit)*

597

KEBERANGKATAN PENUMPANG

*Passengers Departue (orang)*

27.100

PANJANG JALAN KAB. KOTAWARINGIN TIMUR

*The Road Lenght of Kotawaringin Timur Regency*

2.024,06 KM



<https://kotimkab.bps.go.id>

## PENJELASAN TEKNIS

1. Data transportasi dan komunikasi meliputi :
  - a. Panjang Jalan
  - b. Angkutan Darat
  - c. Angkutan Laut
  - d. Angkutan Udara
  - e. Pos dan Telekomunikasi
  
2. Kendaraan bermotor adalah setiap kendaraan yang digerakkan oleh peralatan teknik yang ada pada kendaraan tersebut, biasanya digunakan untuk angkutan orang atau barang di atas jalan raya selain kendaraan yang berjalan di atas rel.  
Kendaraan bermotor yang dicatat adalah semua jenis kendaraan kecuali kendaraan bermotor TNI/Polri dan Korps Diplomatik.
  
3. Mobil penumpang adalah setiap kendaraan bermotor yang dilengkapi dengan tempat duduk untuk sebanyak banyaknya delapan orang, tidak termasuk tempat duduk untuk pengemudi, baik dilengkapi atau tidak dilengkapi bagasi.
  
4. Mobil bis adalah setiap kendaraan bermotor yang dilengkapi dengan tempat duduk untuk lebih dari delapan orang, tidak termasuk tempat

## TECHNICAL NOTES

1. *Data on transportations and communications include:*
  - a. *Length of Road*
  - b. *Land Transport*
  - c. *Sea Transport*
  - d. *Air Transport*
  - e. *Pos and Telecommunications*
  
2. *Motor vehicles are any vehicle that is driven by the existing technical equipment on the vehicle, normally used to transport people or goods on the road other than vehicle that runs on the rails. Motor vehicles recorded are all types of vehicle except motor vehicles owned by TNI/police and the Diplomatic Corps.*
  
3. *Passenger automobile is any motorized vehicle equipped with seating for as many as eight people, not including seat for the driver, either equipped or not equipped with luggage.*
  
4. *Bus is any motor vehicles equipped with seating for more than eight people, not including seat for the driver, either equipped or not equipped with luggage.*

duduk untuk pengemudi, baik dilengkapi atau tidak dilengkapi bagasi.

5. Mobil truk adalah setiap kendaraan bermotor yang digunakan untuk angkutan barang, selain mobil penumpang, mobil bis dan kendaraan bermotor roda dua.
  6. Data panjang jalan bersumber dari Dinas Pekerjaan Umum dan Perumahan Rakyat Kabupaten/Kota, diolah dari daftar PJ-II/5.
  7. Kunjungan kapal adalah kapal yang datang di pelabuhan baik untuk berlabuh di perairan maupun bersandar di dermaga.
  8. Kantor Pos adalah pemberi pelayanan pengiriman barang, uang, dsb, dari suatu tempat ke tempat yang lain. Pengguna pelayanan biasanya diharuskan menempel perangko yang cukup pada sampul surat, kartu pos, pos wesel, warkat pos, paket dsb. Rumah pos berfungsi sama seperti kantor pos dan kantor pos pembantu, bedanya rumah pos biasanya terletak di daerah terpencil.
5. *Truck is any motor vehicles used to transport goods, other than passenger cars, buses and two-wheel motor vehicles.*
  6. *Road length data derived from the Office of Regency/Municipality Public Works, compiled from the questionnaires PJ-II /5.*
  7. *Ship call is a ship arriving at a port either for docking or berthing.*
  8. *Post office is an establishment dealing with the delivery of goods, letters, money, etc. from one place to another place. Service users usually put postage stamps on the envelope and postcard or are charged with amount of money in obtaining services such as money order, aerogramme, package post, etc. A mailing house has the same function as post office and auxiliary post office. It is usually located in remote areas.*

9. Telekomunikasi adalah setiap pengiriman dan atau penerimaan dari setiap informasi dalam bentuk tanda-tanda, isyarat, tulisan, gambar, suara dan bunyi melalui sistem kawat, optik, radio atau sistem elektromagnetik lainnya.
9. *Telecommunication includes every delivering and or receiving from every information of marking, signal, article, picture, sound and voice through strand or wire system, optic, radio or other electromagnetic system.*
10. Penyiaran Radio mencakup penyiaran sinyal suara melalui studio penyiaran radio dan fasilitas untuk transmisi program yang berhubungan dengan masyarakat, termasuk mengumpulkan dan menyalurkan program melalui kabel atau satelit, internet (stasiun radio internet), termasuk penyiaran data yang terintegasi dengan penyiaran radio.
10. *Radio broadcasting includes voice signals broadcasting through radio broadcasting studios and facilities for the programs transmission related to community, including collecting and distributing programs via cable or satellite, internet (internet radio station), including integrated data broadcasting with radio broadcasting.*



## ULASAN

## DESCRIPTION

## Transportasi

*Transportation*

Dari sisi sektor transportasi, Kabupaten Kotawaringin Timur memiliki peranan yang penting khususnya di Provinsi Kalimantan Tengah. Kemudahan akses transportasi menjadi sendi-sendi utama penggerak perekonomian suatu wilayah. Kabupaten Kotawaringin Timur memiliki semua jalur akses transportasi mulai dari laut, darat dan udara.

*In terms of the transportation sector, Kotawaringin Timur regency has an important role especially in central kalimantan province. Ease of access to transportation becomes the main joint driving the economy of a region. Kotawaringin Timur regency has all transportation access points ranging from sea, flat and air.*

Pada transportasi darat, tahun 2020 tercatat bahwa panjang jalan yang dikelola pemerintah kabupaten sepanjang 2.024,06 km yang menghubungkan semua kecamatan. Kecamatan dengan panjang jalan terpendek adalah Kecamatan Tualan Hulu yaitu hanya 7,2 kilometer atau hanya 0,3 persen dari keseluruhan panjang jalan di Kabupaten Kotawaringin Timur.

*In land transportation, in 2020 it was noted that the length of roads managed by the district government was 2.024,06 km connecting all sub-districts. The district with the shortest road length is tualan hulu subdistrict, which is only 7,2 kilometers or only 0,3 percent of the total length of the road in Kotawaringin Timur regency.*

Menurut data Dinas Pekerjaan Umum Kabupaten Kotawaringin Timur, tercatat hanya 17,95 persen jalan yang telah teraspal. Meskipun persentasenya mengalami kenaikan dari tahun lalu, namun masih sangat kecil apabila dibandingkan dengan jalan yang belum teraspal. Kondisi kontur tanah gambut menjadi salah satu penghambat pengaspalan jalan. Sedangkan untuk

*According to data from the Public Works Office Of Kotawaringin Timur Regency, only 17,95 percent of the roads have been paved. Although the percentage has increased from last year, it is still very small when compared to roads that have not been paved. The condition of peat soil contour is one of the obstacles in paving the road. As for the road conditions, according to the*

kondisi jalan, masih menurut Dinas PU sebanyak 23,22 persen dalam kondisi baik, sedangkan jalan dengan kondisi rusak dan rusak berat secara total sebesar 52,71 persen.

*department of public works as much as 23,22 percent are in good condition, while roads with damaged and heavily damaged conditions totaling 52,71 percent.*

Disisi transportasi udara, lalu lintas penerbangan yang melalui Bandara H Asan pada tahun 2021 mengalami penurunan jumlah keberangkatan dan kedatangan yaitu sebesar 56,13 persen atau berkurang 1.167 keberangkatan dan kedatangan. Pada jumlah penumpang, pada tahun 2020 tercatat sebanyak 30.243 penumpang yang datang dan 27.100 penumpang diberangkatkan melalui Bandara H. Asan Sampit.

*On the side of air transportation, flight traffic through h asan airport in 2019 has decreased the number of departures and arrivals by 56,13 percent or 1.167 departures and arrivals. In the number of passengers, in 2020 there were 30.243 passengers arriving and 27.100 passengers departing through H. Asan Sampit Airport.*

## Komunikasi

## Communication

Menurut Hasil Pendataan Potensi Desa BPS Kabupaten Kotawaringin Timur tahun 2021, tercatat sebanyak 89 desa/kelurahan yang sudah memiliki Based Transceiver Based/BTS di Kabupaten Kotawaringin Timur. Kecamatan dengan jumlah keberadaan BTS paling rendah adalah Kecamatan Tualan Hulu.

*According to the bps village potential results of Kotawaringin Timur regency in 2021, there were 89 villages / kelurahan that already had base transceiver based / BTS in Kotawaringin Timur regency. The sub-district with the lowest number of BTS is Tualan Hulu.*

Masih dari pendataan yang sama tercatat bahwa masih ada 8 desa/kelurahan di Kabupaten Kotawaringin Timur yang tidak ada sinyal telepon seluler. Sedangkan

*Still from the same data collection, it was noted that there were still 8 villages / kelurahan in Kotawaringin Timur regency without cell phone signals. As for the internet signal, there are 18 villages / kelurahan that*

untuk sinyal internet, ada 18 desa/kelurahan yang masih tidak terjangkau sinyal internet. Hal ini didukung juga oleh data dari Dinas Komunikasi dan Informatika Kabupaten Kotawaringin Timur yang mencatat masih ada 22 desa yang blind spot.

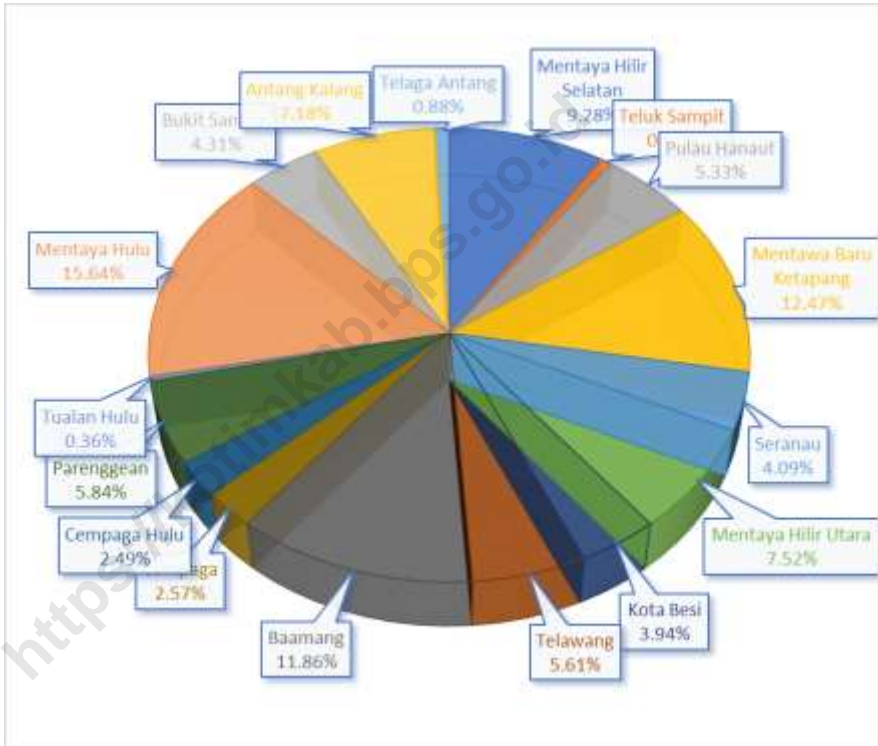
*are still not covered by the internet signal. This is also supported by data from the Communications and Information Office of East Kotawaringin Regency which noted that there were still 22 villages with blind spots.*

<https://kotimkab.bps.go.id>



<https://kotimkab.bps.go.id>

Gambar 9. Persentase Panjang Jalan Menurut Kecamatan dan Pemerintahan yang Berwenang Mengelolanya di Kabupaten Kotawaringin Timur (%), 2021  
 Picture Percentage of Road Length by District and Government Authorized to Manage it in East Kotawaringin Regency (%), 2021



Sumber/Source: Dinas Pekerjaan Umum Kabupaten Kotawaringin Timur/Public Work Service of Kotawaringin Timur Regency



8.1. Transportasi/*Transportation*

**Tabel** 8.1.1 Panjang Jalan Menurut Kecamatan dan Pemerintahan yang Berwenang Mengelolanya di Kabupaten Kotawaringin Timur (km), 2021  
*Table* 8.1.1 *Length of Roads by Subdistrict and Level of Government Authority in Kotawaringin Timur Regency (km), 2021*

Kecamatan <i>Sub District</i>	Pemerintahan yang Berwenang Mengelola <i>Level of Government Authority</i>			
	Negara <i>State</i>	Provinsi <i>Province</i>	Kabupaten/Kota <i>Regency/City</i>	Jumlah <i>Total</i>
(1)	(2)	(3)	(4)	(5)
Mentaya Hilir Selatan	...	...	187,87	187,87
Teluk Sampit	...	...	12,75	12,75
Pulau Hanaut	...	...	107,92	107,92
Mentawa Baru Ketapang	...	...	252,49	252,49
Seranau	...	...	82,76	82,76
Mentaya Hilir Utara	...	...	152,25	152,25
Kota Besi	...	...	79,75	79,75
Telawang	...	...	113,50	113,50
Baamang	...	...	240,01	240,01
Cempaga	...	...	51,94	51,94
Cempaga Hulu	...	...	50,39	50,39
Parenggean	...	...	118,11	118,11
Tualan Hulu	...	...	7,20	7,20
Mentaya Hulu	...	...	316,5	316,55
Bukit Santuai	...	...	87,30	87,30
Antang Kalang	...	...	145,40	145,40
Telaga Antang	...	...	17,87	17,87
<b>Kotawaringin Timur</b>	<b>146,25</b>	<b>272,47</b>	<b>2 024,06</b>	<b>2 024,06</b>

Sumber/Source: Dinas Pekerjaan Umum Kabupaten Kotawaringin Timur/*Public Work Service of Kotawaringin Timur Regency*

TRANSPORTATION AND COMMUNICATION

Tabel 8.1.2 Panjang Jalan Menurut Kecamatan dan Jenis Permukaan Jalan di Kabupaten Kotawaringin Timur (km), 2021

*Length of Roads by Subdistrict and Type of Road Surface in Kotawaringin Timur Regency (km), 2021*

Kecamatan <i>Sub District</i>	Jenis Permukaan Jalan <i>Type of Road Surface</i>			Jumlah <i>Total</i>
	Aspal <i>Pavement</i>	Tidak Diaspal <i>Not Paved</i>	Lainnya <i>Other</i>	
(1)	(2)	(3)	(4)	(5)
Mentaya Hillir Selatan	24,84	23,66	139,37	187,87
Teluk Sampit	-	1,65	11,10	12,75
Pulau Hanaut	-	14,50	93,42	107,92
Mentawa Baru Ketapang	169,33	22,58	60,58	252,49
Seranau	-	9,60	73,16	82,76
Mentaya Hillir Utara	20,65	3,50	128,10	152,25
Kota Besi	6,00	15,10	58,65	79,75
Telawang	20,80	15,59	77,11	113,50
Baamang	84,20	41,34	114,47	240,01
Cempaga	5,45	3,50	42,99	51,94
Cempaga Hulu	5,15	3,00	42,24	50,39
Parenggean	19,81	12,10	86,20	118,11
Tualan Hulu	-	1,00	6,20	7,20
Mentaya Hulu	0,50	39,23	276,82	316,55
Bukit Santuai	-	11,50	75,80	87,30
Antang Kalang	-	36,41	108,99	145,40
Telaga Antang	6,57	1,00	10,30	17,87
<b>Kotawaringin Timur</b>	<b>363,29</b>	<b>255,27</b>	<b>1 405,50</b>	<b>2 024,06</b>

Sumber/Source: Dinas Pekerjaan Umum Kabupaten Kotawaringin Timur/Public Work Service of Kotawaringin Timur Regency

**Tabel 8.1.3** Panjang Jalan Menurut Kecamatan dan Kondisi Jalan di Kabupaten Kotawaringin Timur (km), 2021  
*Length of Roads by Subdistrict and Road Condition in Kotawaringin Timur Regency (km), 2021*

Kecamatan <i>Sub District</i>	Kondisi Jalan <i>Road Condition</i>			
	Baik <i>Good</i>	Sedang <i>Moderate</i>	Rusak <i>Damaged</i>	Rusak Berat <i>Severely Damaged</i>
(1)	(2)	(3)	(4)	(5)
Mentaya Hilir Selatan	24,79	70,55	89,33	3,20
Teluk Sampit	3,10	5,95	1,70	2,00
Pulau Hanaut	-	14,50	33,70	59,72
Mentawa Baru Ketapang	168,16	50,23	23,35	10,75
Seranau	5,60	32,60	1,40	43,16
Mentaya Hilir Utara	19,25	39,14	85,36	8,50
Kota Besi	15,00	39,10	12,65	13,00
Telawang	46,71	21,00	33,09	12,70
Baamang	98,65	61,83	72,09	7,44
Cempaga	3,75	7,50	9,65	31,04
Cempaga Hulu	29,92	3,00	13,97	3,50
Parenggean	22,71	33,00	24,30	38,10
Tualan Hulu	2,00	4,00	1,20	-
Mentaya Hulu	15,27	58,40	104,37	138,51
Bukit Santuai	10,70	7,80	32,30	36,50
Antang Kalang	4,29	37,70	70,69	32,72
Telaga Antang	-	1,00	15,30	1,57
<b>Kotawaringin Timur</b>	<b>469,9</b>	<b>487,3</b>	<b>624,45</b>	<b>442,41</b>

Sumber/Source: Dinas Pekerjaan Umum Kabupaten Kotawaringin Timur/Public Work Service of Kotawaringin Timur Regency

**Tabel** 8.1.4 **Lalu Lintas Udara Penerbangan Dalam Negeri Bandar Udara Haji Asan Sampit, 2021**  
*Domestic Air Traffics by H. Asan Sampit Airport, 2021*

Bulan <i>Month</i>	Pesawat Terbang <i>Flight (Unit)</i>		
	Berangkat <i>Departure</i>	Datang <i>Arrival</i>	Transit
(1)	(2)	(3)	(4)
Januari/January	66	66	-
Februari/February	53	53	-
Maret/March	63	63	-
April/April	65	65	-
Mei/May	37	37	-
Juni/June	84	84	-
Juli/July	20	20	-
Agustus/August	15	15	-
September/September	22	22	-
Oktober/October	55	55	-
November/November	55	55	-
Desember/December	62	62	-
<b>Kotawaringin Timur</b>	<b>597</b>	<b>597</b>	<b>-</b>

Lanjutan Tabel/*Continued Table* 8.1.4

Bulan <i>Month</i>	Penumpang <i>Passenger (Orang)</i>		
	Berangkat <i>Departure</i>	Datang <i>Arrival</i>	Transit
(1)	(5)	(6)	(7)
Januari/January	2 837	3 175	-
Februari/February	2 625	2 707	-
Maret/March	3 641	3 318	-
April/April	2 862	3 550	-
Mei/May	2 108	1 425	-
Juni/June	2 984	3 774	-
Juli/July	253	905	-
Agustus/August	375	799	-
September/September	823	1 200	-
Oktober/October	2 228	2 590	-
November/November	2 228	2 590	-
Desember/December	4 136	4 210	-
Kotawaringin Timur	27 100	30 243	-



Lanjutan Tabel/Continued Table 8.1.4

Bulan Month	Bagasi Baggage (Kg)		Barang Cargo (Kg)	
	Bongkar Unload	Muat Load	Bongkar Unload	Muat Load
(1)	(8)	(9)	(10)	(11)
Januari/January	16 251	9 534	26 201	12 984
Februari/February	8 698	7 331	27 630	4 431
Maret/March	11 811	11 440	29 203	5 424
April/April	10 823	11 219	4 841	38 002
Mei/May	4 012	5 449	22 508	2 812
Juni/June	12 705	8 866	40 956	7 392
Juli/July	4 527	1 286	6 548	1 302
Agustus/August	4 565	2 398	5 828	1 390
September/September	8 420	5 427	30 478	13 728
Oktober/October	16 771	12 728	37 595	15 874
November/November	16 771	12 729	37 595	15 874
Desember/December	24 719	21 744	46 805	18 178
Kotawaringin Timur	140 073	110 151	316 188	137 391

Sumber/Source: Bandara H. Asan Sampit/H. Asan Sampit Airport

**Tabel 8.1.5** Lalu Lintas Barang dan Penumpang dengan Kapal di UPTD Dermaga Dinas Perhubungan Menurut Bulan di Kabupaten Kotawaringin Timur, 2021  
*Cargo and Passenger Traffics By Inland Ships and Month in Kotawaringin Timur Regency, 2021*

Bulan Month (1)	Kapal Ships (Unit)		Penumpang Passenger (Orang)	
	Berangkat Departure (2)	Datang Arrival (3)	Berangkat Departure (4)	Datang Arrival (5)
Januari/January	1 181	1 186	16 201	17 100
Februari/February	1 051	1 082	17 166	16 633
Maret/March	1 195	1 182	21 422	19 962
April/April	1 131	1 124	20 171	20 378
Mei/May	1 181	1 175	23 543	23 703
Juni/June	1 126	1 130	19 815	20 606
Juli/July	1 099	1 084	18 672	19 894
Agustus/August	1 062	1 055	17 706	17 675
September/September	1 072	1 060	17 795	17 375
Oktober/October	1 138	1 133	19 040	18 672
November/November	1 132	1 119	18 572	17 693
Desember/December	1 197	1 190	19 494	19 074
<b>Kotawaringin Timur</b>	<b>13 565</b>	<b>13 520</b>	<b>229 597</b>	<b>228 765</b>

Lanjutan Tabel/Continued Table 8.1.6

Bulan Month	Roda Dua Motor Cycles (Unit)		Barang Cargo (Ton)	
	Bongkar Unload	Muat Load	Bongkar Unload	Muat Load
(1)	(6)	(7)		
Januari/January	9 892	10 922	2 809	1 877
Februari/February	11 056	10 709	2 188	166
Maret/March	13 476	13 586	137	168
April/April	12 942	13 042	82	135
Mei/May	14 303	14 524	96	163
Juni/June	12 270	12 717	107	183
Juli/July	11 750	12 153	134	210
Agustus/August	12 042	12 136	122	207
September/September	11 453	11 382	135	183
Oktober/October	12 558	12 579	160	160
November/November	12 270	11 844	136	198
Desember/December	12 510	12 423	167	195
<b>Kotawaringin Timur</b>	<b>146 522</b>	<b>148 017</b>	<b>6 273</b>	<b>3 845</b>

Sumber/Source: Dinas Perhubungan, Komunikasi dan Informatika Provinsi Kalimantan Tengah/  
Regional Office of Transportation, and Telecommunication Kalimantan Tengah  
Province

**Tabel 8.1.6** Realisasi Angkutan Penumpang Umum di Kabupaten Kotawaringin Timur, 2021  
*Realisation of Public Transportation in Kotawaringin Timur Regency, 2021*

Trayek/Transit <i>Route/trancit</i>	Jenis Kendaraan <i>Type of Vehicle</i>	Perusahaan <i>Company CV/KOP/PO</i>	Jumlah Kendaraan <i>Number of Vehicle</i>	
			Berangkat <i>Depart</i>	Datang <i>Arrive</i>
(1)	(2)	(3)		
Pangkalan Bun - Sampit - Palankaraya PP	Hino	LOGOS	646	646
Pangkalan Bun - Sampit - Palankaraya PP	Hino	YESSOE	913	913
Pangkalan Bun - Sampit - Palankaraya PP	Hino	AGUNG MULIA	585	585
Pangkalan Bun - Sampit - Palankaraya PP	Hino Mercedes	DAMRI	240	240
Palangkaraya - Sampit - Lamandau PP	Hino Mercedes	DAMRI	301	301
Sampit - Samuda PP	Hino Mercedes	DAMRI	789	789
Sampit-Parenggan PP	Hino Mercedes	DAMRI	338	338
Kotawaringin Timur			3 312	3 312

Lanjutan Tabel/Continued Table 8.1.7

Trayek/Transit Route/trancit	Jenis Kendaraan Type of Vehicle	Perusahaan Company CV/KOP/PO	Jumlah Penumpang Number of Passenger		
			Datang Arrive	Berangkat Depart	Transit
(1)	(2)	(3)			
Pangkalan Bun - Sampit - Palankaraya PP	Hino	LOGOS	1 195	1 936	14 211
Pangkalan Bun - Sampit - Palankaraya PP	Hino	YESSOE	3 180	3 229	23 339
Pangkalan Bun - Sampit - Palankaraya PP	Hino	AGUNG MULIA	1 467	2 180	14 294
Pangkalan Bun - Sampit - Palankaraya PP	Hino Mercedes	DAMRI	191	645	3 665
Palangkaraya - Sampit - Lamandau PP	Hino Mercedes	DAMRI	271	767	5 212
Sampit - Samuda PP	Hino Mercedes	DAMRI	6 344	9 654	-
Sampit - Parenggean PP	Hino Mercedes	DAMRI	2 317	2 315	-
Kotawaringin Timur			11 181	14 546	14 965

Sumber/Source: Dinas Perhubungan, Komunikasi dan Informatika Provinsi Kalimantan Tengah/  
Regional Office of Transportation, and Telecommunication Kalimantan Tengah  
Province

**Tabel 8.1.7** Jumlah Kunjungan Kapal dan Bongkar Muat Barang di Pelabuhan Kota Sampit, 2021  
*Number of Ships and Load and Unload of Cargo in Sampit Port, 2021*

Bulan Month	Kapal Ships(Unit)		Bongkar Unload (Ton/M3)	
	Dalam Negeri Domestics	Luar Negeri Abroad	Dalam Negeri Domestics	Luar Negeri Abroad
(1)	(2)	(3)	(4)	(5)
Januari/January	...	...	...	...
Februari/February	...	...	...	...
Maret/March	...	...	...	...
April/April	364	9	176 633	5 652
Mei/May	317	9	130 836	3 471
Juni/June	369	6	171 329	2 305
Juli/July	345	5	154 352	1 151
Agustus/August	348	5	180 175	2 400
September/September	326	10	190 116	3 225
Oktober/October	340	8	163 468	5 293
November/November	316	8	176 288	4 000
Desember/December	281	15	162 496	4 445
Kotawaringin Timur	3 006	75	1 505 693	31 942

Lanjutan Tabel/Continued Table 8.1.8

Bulan Month	Barang Cargo (Ton/M3)	
	Dalam Negeri Domestics	Luar Negeri Abroad
(1)	(6)	(7)
Januari/January	...	...
Februari/February	...	...
Maret/March	...	...
April/April	518 671	15 111
Mei/May	522 024	12 850
Juni/June	625 554	11 100
Juli/July	585 931	9 650
Agustus/August	532 374	10 804
September/September	450 896	17 330
Oktober/October	505 894	91 433
November/November	432 888	359 550
Desember/December	414 337	672 702
<b>Kotawaringin Timur 2021</b>	<b>4 588 569</b>	<b>1 200 530</b>

Sumber/Source: KSOP-Kantor Kesyahbandaran dan Otoritas Pelabuhan Kabupaten Kotawaringin Timur/ KSOP- Authority Port Services Of Kotawaringin Timur Regency

**Tabel 8.1.8** Lalu Lintas Kapal Penumpang Di Pelabuhan Sampit Kabupaten Kotawaringin Timur, 2021  
*Traffics of Passanger Ships in Sampit Port Kotawaringin Timur Regency, 2021*

Bulan <i>Month</i>	Banyaknya Kapal <i>Number of Ships</i> (Unit)	Debarkasi <i>Debarkation</i> (Orang)	Embarkasi <i>Embarkation</i> (Orang)
(1)	(2)	(3)	(4)
Januari/January	...	...	...
Februari/February	...	...	...
Maret/March	...	...	...
April/April	...	1 752	3 943
Mei/May	...	868	2 525
Juni/June	...	6 502	2 902
Juli/July	...	506	508
Agustus/August	...	1 153	1 816
September/September	...	1 153	1 816
Oktober/October	...	3 909	3 396
November/November	...	3 126	2 722
Desember/December	...	2 031	2 601
<b>Kotawaringin Timur</b>	...	<b>21 000</b>	<b>22 229</b>

Sumber/Source: KSOP-Kantor Kesyahbandaran dan Otoritas Pelabuhan Kabupaten Kotawaringin Timur/ *KSOP- Authority Port Services Of Kotawaringin Timur Regency*



## 8.2. Komunikasi/Communication

**Tabel 8.2.1** Jumlah Kantor Pos Utama dan Pembantu Menurut Kecamatan di Kabupaten Kotawaringin Timur, 2018–2020  
*Number of Auxiliary Post Office by Subdistrict in Kotawaringin Timur Regency, 2018–2020*

Kecamatan <i>Sub District</i>	2018	2019	2020	Keterangan <i>Notes</i>
(1)	(2)	(3)	(4)	(5)
Mentaya Hilir Selatan	1	1	1	KPC Samuda 74363
Teluk Sampit	-	-	-	-
Pulau Hanaut	-	-	-	-
Mentawa Baru Ketapang	1	1	1	KP Sampit 74300
Seranau	-	-	-	-
Mentaya Hilir Utara	-	-	-	-
Kota Besi	1	1	1	KPC Kota Besi 74353
Telawang	1	1	1	KPC Sebaby 74352 B1
Baamang	-	-	-	-
Cempaga	1	1	1	KPC Cempaka Mulia 74354
Cempaga Hulu	1	1	1	KPC Pundu 74341B1
Parenggean	1	1	1	KPC Parenggean 74355
Tualan Hulu	-	-	-	-
Mentaya Hulu	1	1	1	KPC Kuala Kuayan 74356
Bukit Santuai	-	-	-	-
Antang Kalang	-	-	-	-
Telaga Antang	-	-	-	-
<b>Kotawaringin Timur</b>	<b>8</b>	<b>8</b>	<b>8</b>	<b>-</b>

Sumber/Source: PT POS Indonesia (Persero) Sampit / *Indonesian Post of Sampit*

Tabel 8.2.2 Lalu Lintas POS Indonesia Dan Giro, 2018-2021  
 Table Traffics of Indonesian Post and Giro, 2018-2021

Uraian Description	Satuan Unit	2019	2020	2021
(1)	(2)	(3)	(4)	(5)
Jenis Surat POS				
a. Dalam Negeri				
* Biasa	Lembar	1 306	1 365	386
*Tercatat	Lembar	-	-	-
*Kilat Biasa	Lembar	-	-	-
*Kilat Khusus	Lembar	93 984	59 370	110 908
*Kilat Tercatat	Lembar	-	-	-
*Antaran Telegram	Lembar	-	-	-
*Ratron	Lembar	-	-	-
b. Luar Negeri				
*Biasa	Lembar	-	-	11
*Tercatat	Lembar	38	9	11
Paket POS				
a. Dalam Negeri				
	Kg	87 500	70 310	53 499
b. Luar Negeri				
	Kg	420	201	772
Wesel POS				
a. Dalam Negeri				
	Rp	85 846 275 770	43 936 215 075	233 534 100
b. Luar Negeri				
	Rp	372 999 931	202 237 720	2 015 000
Produk Lain				
*Giro dan Cek POS	Rp	421 155 400	412 635 400	-
*POS Cheque (PC)	Rp	-	-	-
*Penjual Benda Materai	Rp	8 542 500 000	8 046 150 000	881 944 200
Sistem Pembayaran Online (SOPP)/ Post Pay				
	Rp	238 719 417 096	217 986 389 709	728 411 310

Sumber/Source: PT POS Indonesia (Persero) Sampit / Indonesian Post of Sampit

TRANSPORTATION AND COMMUNICATION

Tabel 8.2.3 Jumlah Desa Blind Spot Menurut Kecamatan di Kabupaten Kotawaringin Timur, 2021  
*Number of Blind Spot Village by District in Kotawaringin Timur, 2021*

Kecamatan <i>Sub District</i>	2019	2020
(1)	(3)	(4)
Mentaya Hilir Selatan	-	-
Teluk Sampit	-	-
Pulau Hanaut	-	-
Mentawa Baru Ketapang	-	-
Seranau	-	-
Mentaya Hilir Utara	-	-
Kota Besi	-	-
Telawang	-	-
Baamang	-	-
Cempaga	-	-
Cempaga Hulu	-	-
Parenggean	1	1
Tualan Hulu	5	2
Mentaya Hulu	4	4
Bukit Santuai	4	4
Antang Kalang	7	7
Telaga Antang	4	4
<b>Kotawaringin Timur</b>	<b>25</b>	<b>22</b>

Sumber/Source: Dinas Komunikasi dan Informatika Kabupaten Kotawaringin Timur /  
*Kotawaringin Timur Regency Communication and Information Office*

**Tabel 8.2.4** Jumlah Desa/Kelurahan Menurut Keberadaan Base Transceiver Station/BTS, Sinyal Telepon dan Sinyal Internet Menurut Kecamatan di Kabupaten Kotawaringin Timur, 2021  
*Number of Villages / Kelurahan According to the Existence of Transceiver Station / BTS Bases, Telephone Signals and Internet Signals by District in Kotawaringin Timur Regency, 2021*

Kecamatan <i>Subdistrict</i>	Keberadaan BTS <i>BTS Existence</i>	
	Ada/ Yes	Tidak Ada/No
(1)	(2)	(3)
Mentaya Hilir Selatan	3	7
Teluk Sampit	4	2
Pulau Hanaut	2	12
Mentawa Baru Ketapang	11	-
Seranau	4	2
Mentaya Hilir Utara	5	2
Kota Besi	5	6
Telawang	4	2
Baamang	6	-
Cempaga	6	2
Cempaga Hulu	8	3
Parenggean	8	7
Tualan Hulu	1	10
Mentaya Hulu	7	9
Bukit Santuai	2	12
Antang Kalang	4	11
Telaga Antang	9	9
<b>Kotawaringin Timur</b>	<b>89</b>	<b>96</b>

Lanjutan Tabel/Continued Table 8.2.1

Kecamatan <i>Subdistrict</i>	Kondisi Sinyal Telepon Seluler <i>Signal Conditions of Cell Phones</i>			
	Sinyal sangat kuat <i>Very strong signal</i>	Sinyal kuat <i>Strong signal</i>	Sinyal lemah <i>Weak signal</i>	Tidak ada sinyal <i>No signal</i>
(1)	(2)	(3)	(4)	(5)
Mentaya Hilir Selatan	1	6	3	-
Teluk Sampit	-	4	2	-
Pulau Hanaut	-	4	10	-
Mentawa Baru Ketapang	-	11	-	-
Seranau	-	5	1	-
Mentaya Hilir Utara	-	5	2	-
Kota Besi	-	4	7	-
Telawang	-	2	4	-
Baamang	4	2	-	-
Cempaga	-	7	1	-
Cempaga Hulu	-	5	6	-
Parenggean	4	5	6	-
Tualan Hulu	-	2	9	-
Mentaya Hulu	2	5	9	-
Bukit Santuai	-	1	9	4
Antang Kalang	3	-	10	2
Telaga Antang	-	6	10	2
Kotawaringin Timur	14	74	89	8

Lanjutan Tabel/Continued Table 8.2.4

Kecamatan <i>Subdistrict</i>	Jenis Sinyal Internet Telepon Seluler <i>Signal Types Ethernet of Cell Phones</i>			
	4G/LTE	3G/H/H+/EVDO	2.5G/E/GPRS	Tidak ada sinyal internet <i>No Signal</i>
(1)	(2)	(3)	(4)	(5)
Mentaya Hilir Selatan	4	5	1	-
Teluk Sampit	5	1	-	-
Pulau Hanaut	4	8	2	-
Mentawa Baru Ketapang	11	-	-	-
Seranau	4	1	1	-
Mentaya Hilir Utara	5	2	-	-
Kota Besi	3	3	5	-
Telawang	1	3	2	-
Baamang	6	-	-	-
Cempaga	7	1	-	-
Cempaga Hulu	1	5	5	-
Parenggean	9	4	-	2
Tualan Hulu	1	6	3	1
Mentaya Hulu	7	2	7	-
Bukit Santuai	1	2	2	9
Antang Kalang	3	6	2	4
Telaga Antang	6	5	5	2
<b>Kotawaringin Timur</b>	<b>78</b>	<b>54</b>	<b>35</b>	<b>18</b>

Sumber/Source:

BPS Kabupaten Kotawaringin Timur - Survei Potensi Desa 2021 / Statistics Indonesia of Kotawaringin Timur - Villages Potential Survey 2021

**Tabel 8.2.5** Jumlah BTS/ Base Transceiver Station Menurut Kecamatan di Kabupaten Kotawaringin Timur, 2019-2021  
*Number of BTS/ Base Transceiver According to District in Kotawaringin Timur, 2019-2021*

Kecamatan Subdistrict	2019	2020	2021
(1)	(2)	(3)	(4)
Mentaya Hilir Selatan	2	2	2
Teluk Sampit	2	2	2
Pulau Hanaut	1	1	1
Mentawa Baru Ketapang	54	54	53
Seranau	5	5	5
Mentaya Hilir Utara	4	4	7
Kota Besi	4	4	4
Telawang	4	4	4
Baamang	24	24	25
Cempaga	4	4	4
Cempaga Hulu	4	4	4
Parenggean	4	4	5
Tualan Hulu	1	1	1
Mentaya Hulu	13	13	11
Bukit Santuai	3	3	2
Antang Kalang	4	4	3
Telaga Antang	1	1	2
<b>Kotawaringin Timur</b>	<b>134</b>	<b>134</b>	<b>135</b>

Sumber/Source: Dinas Komunikasi dan Informatika Kabupaten Kotawaringin Timur / Communication and Informatics Office of Kotawaringin Timur Regency

# BAB 9

## PERBANKAN, KOPERASI, & HARGA-HARGA

Bank, Cooperative, & Price



282

KOPERASI AKTIF  
ACTIVE COOPERATIVE

93.729

ANGGOTA KOPERASI  
MEMBER OF COOPERATIVES

SISA HASIL USAHA KOPERASI  
Profit of Cooperatives

RP 90.508.813.198





<https://kotimkab.bps.go.id>

## PENJELASAN TEKNIS

## TECHNICAL NOTES

- |   |  |
|---|--|
| <p>1. Data statistik penanaman modal yang disetujui pemerintah terdiri dari Penanaman Modal Asing (PMA) dan Penanaman Modal Dalam Negeri (PMDN) bersumber dari Badan Penanaman Modal Daerah (BPMD). Data mengenai realisasi investasi penanaman modal tidak termasuk sektor minyak, asuransi dan perbankan. Data telah memperhatikan perubahan investasi yang beralih status dan juga pengurangan investasi yang dicabut izin usahanya.</p> | <p>1. <i>Statistical data of government approved investments consist of Foreign Investment and Domestic Investment sourced from the Regional Investment Board (BPMD). Data on investment realization are excluding oil, insurance and banking sector. The data have noticed the change in investment that switch the status and also reduced the investment that the license has been revoked.</i></p> |
| <p>2. Data statistik perbankan bersumber dari Bank Indonesia.</p>   | <p>2. <i>Banking statistics data sourced from Bank Indonesia.</i></p>  |
| <p>3. Kantor bank terdiri dari Kantor Cabang (KC), Kantor Cabang Pembantu (KCP), dan kantor di bawah KCP.</p>   | <p>3. <i>Office of the bank consists of Branch Office (KC), Sub branch Office (KCP), and offices under the KCP.</i></p>  |
| <p>4. Aktiva adalah kekayaan, baik yang berupa uang maupun benda lain yang dapat dinilai dengan uang ataupun yang tidak berwujud secara nyata, seperti hak paten.</p>   | <p>4. <i>Activa are assets, whether in the form of money or other objects that can be valued with money or that are not tangible, such as patents</i></p>  |
| <p>5. Koperasi adalah badan usaha yang beranggotakan orang seorang atau badan hukum koperasi dengan melandaskan kegiatannya berdasarkan</p>   | <p>5. <i>Cooperative is an establishment that its members are people or establishments with legal status of cooperative and its activities</i></p>   |

prinsip koperasi sekaligus sebagai gerakan ekonomi rakyat yang berdasar atas asas kekeluargaan.

*based on people economic movement*

<https://kotimkab.bps.go.id>

URAIAN	DESCRIPTION
Perbankan	<i>Banking</i>
<p>Pada 2021, Bank Indonesia mencatat setiap bulannya jumlah aktiva bank pada Bank Umum berdasarkan lokasi kantor bank pelapor di Kabupaten Kotawaringin Timur setiap bulannya mengalami perkembangan peningkatan. Dimana posisi tertinggi jumlah aktiva bank ada pada Bulan September sebesar 7.517.677 Juta Rupiah. Sedangkan jumlah aktiva bank terendah pada Bulan Februari sebesar 6.520.371 Juta Rupiah</p>	<p><i>In 2021, Bank Indonesia recorded that every month the number of bank assets at Commercial Banks based on the location of the reporting bank's office in East Kotawaringin Regency each month experienced an increase. Where the highest position of total bank assets is in September amounting to 7,517,677 million Rupiah. While the lowest total bank assets in February amounted to 6,520,371 million Rupiah</i></p>
<p>Sementara itu jika dilihat dari posisi simpanan masyarakat yang ada di bank, sebagian besar masyarakat Kabupaten Kotawaringin Timur masih memilih menyimpan uang dalam bentuk Tabungan. Sedangkan sisanya memilih menyimpan uang dalam bentuk Simpanan Berjangka dan Giro.</p>	<p><i>Meanwhile, when viewed from the position of public deposits in the bank, most of the people of East Kotawaringin Regency still choose to save money in the form of savings. While the rest chose to save money in the form of Time Deposits and Current Accounts.</i></p>
Koperasi	<i>Cooperative</i>
<p>Selain perbankan, koperasi juga menjadi salah satu penggerak perekonomian di Kabupaten Kotawaringin Timur. Dinas Koperasi dan UKM Kabupaten Kotawaringin Timur mencatat bahwa pada tahun 2021 terdapat 282 koperasi aktif dengan anggota sebanyak 93.729</p>	<p><i>In addition to banking, the cooperative has also become one of the economies in East Kotawaringin. The Kotawaringin Timur Regency Cooperatives and SMEs notes that in 2021 there are 282 active cooperatives with 93,729 members. The majority of cooperative members are men.</i></p>

orang. Dengan mayoritas anggota koperasi adalah laki laki.

Ditinjau dari nilai omset tahunan, nilainya mencapai 188 milyar rupiah dengan modal yang bersumber dari anggota sendiri sebesar 78 milyar. Koperasi di Kabupat Kotawaringin Timur taun 2021 tercatat memiliki Sisa Hasil Usaha/SHU sebesar 90 milyar rupiah. Dengan besaran ini perekonomian bisa lebih kuat dengan mengoptimalkan koperasi sebaai lembaga keuangan lain selain perbankan.

#### Harga-Harga

Sampit merupakan 1 dari 90 kota/kabupaten di Indonesia yang menjadi kota inflasi. Setiap minggu nya secara rutin dilakukan pencacahan lapangan untuk memantau pergerakan harga di Sampit dengan melakukan Survei Harga Konsumen/SHK.

Pada tahun 2021, tercatat inflasi Kota Sampit berada pada angka 4,62. Angka ini menunjukkan terdapat kenaikan harga sebesar 4,62 persen secara umum untuk berbagai komoditas barang dan jasa selama satu tahun dibanding dengan tahun sebelumnya.

*Judging from the value of annual turnover, the value reaches 188 billion rupiah with capital sourced from the members themselves of 78 billion. Cooperatives in Kotawaringin Timur Regency in 2020 were recorded as having Remaining Operating Results / SHU of 90 billion rupiah. With this magnitude the economy can be stronger by optimizing cooperatives as other financial institutions besides banking.*

#### Prices

*Sampit is 1 of 90 cities / regencies in Indonesia which are inflation cities. Every week field enumerations are routinely carried out to monitor price movements in Sampit by conducting a Consumer Price Survey / SHK.*

*In 2021, the city of Sampit inflation was recorded at 4,62. This figure shows that there was an increase in prices of 4,62 percent in general for various commodity goods and services for one year.*

Gambar 10. Laju Inflasi (m o m), dan Inflasi (y o y) Kota Sampit , 2021  
 Picture Inflation Rate (m o m), and Inflation (y o y) of Sampit, 2021





9.1. Perbankan/*Bank*

**Tabel** 9.1.1 Jumlah Aktiva Bank Menurut Bulan Pada Bank Umum di Kabupaten Kotawaringin Timur (Juta Rp), 2021  
*Table* 9.1.1 *otal Bank Assets by Month at Commercial Banks in Kotawaringin Timur Regency (Million Rp), 2021*

Bulan <i>Month</i>	2021
(1)	(2)
Januari/ <i>January</i>	6 540 412
Februari/ <i>February</i>	6 520 371
Maret/ <i>March</i>	6 714 614
April/ <i>April</i>	6 842 457
Mei/ <i>May</i>	6 993 621
Juni/ <i>June</i>	7 041 748
Juli/ <i>July</i>	7 266 315
Agustus/ <i>August</i>	7 388 999
September/ <i>September</i>	7 517 677
Oktober/ <i>October</i>	7 412 827
November/ <i>November</i>	7 516 041
Desember/ <i>December</i>	7 435 912

Sumber/*Source*: Bank Indonesia/*Indonesia Bank*



**Tabel** 9.1.1 Posisi Penghimpunan Dana Rupiah dan Valuta Asing Pada Bank Umum di Kabupaten Kotawaringin Timur (Juta Rp), 2021  
*Table* 9.1.1 *Position of Fund Raising in Rupiah and Foreign Exchange at Commercial Banks in East Kotawaringin Regency (Million Rp), 2021*

Bulan Month	2021
(1)	(2)
Januari/January	6 045 639
Februari/February	6 069 493
Maret/March	6 248 054
April/April	6 396 375
Mei/May	6 539 367
Juni/June	6 518 077
Juli/July	6 656 433
Agustus/August	6 773 326
September/September	6 922 769
Oktober/October	6 890 089
November/November	6 928 565
Desember/December	6 847 706

Sumber/Source: Bank Indonesia/Indonesia Bank

**Tabel** 9.1.2 Posisi Kredit dan Valuta Asing Menurut Kegiatan Usaha dan Bulan pada Bank Umum di Kabupaten Kotawaringin Timur (Juta Rp), 2021  
*Table* 9.1.2 *Position of Credit and Foreign Exchange by Business Activities and Month at Commercial Banks in East Kotawaringin Regency (Million Rp), 2021*

Bulan Month	Mikro, Kecil, dan Menengah (UMKM) Micro, Small, and Medium	Non UMKM	Jumlah Total
(1)	(2)	(3)	(4)
Januari/January	1 938 529	2 878 497	4 817 026
Februari/February	1 951 260	2 893 949	4 845 209
Maret/March	2 005 375	2 911 406	4 916 781
April/April	2 056 119	2 934 243	4 990 362
Mei/May	2 060 706	2 944 844	5 005 550
Juni/June	2 091 607	2 948 673	5 040 280
Juli/July	2 096 329	2 977 428	5 073 757
Agustus/August	2 126 930	3 001 198	5 128 128
September/September	2 155 500	3 016 090	5 171 590
Oktober/October	2 154 696	3 035 819	5 190 515
November/November	2 152 616	3 077 547	5 230 163
Desember/December	2 352 861	3 255 670	5 608 531

Sumber/Source: Bank Indonesia/Indonesia Bank

**Tabel** 9.1.3 Posisi Simpanan Masyarakat Rupiah dan Valuta Asing Bank Umum di Kabupaten Kotawaringin Timur (Juta Rp), 2021  
*Outstanding of Private Deposit in Rupiah and Foreign Currency of Commercial in Kotawaringin Timur Regency (Million Rp), 2021*

Bulan Month	Giro dan Valuta Asing Demand Deposit and Foreign Currency	Tabungan dan Valuta Asing Saving Deposit and Foreign Currency	Simpanan Berjangka dan Valuta Asing Time Deposit and Foreign Currency
(1)	(2)	(3)	(4)
Januari/January	915 218	3 671 744	1 458 678
Februari/February	1 018 368	3 588 087	1 463 039
Maret/March	1 093 207	3 678 510	1 476 337
April/April	1 143 551	3 839 500	1 413 323
Mei/May	1 132 916	3 891 297	1 515 154
Juni/June	1 063 966	3 943 677	1 510 434
Juli/July	1 171 997	3 953 122	1 531 314
Agustus/August	1 333 222	3 941 438	1 498 666
September/September	1 400 592	4 005 009	1 517 167
Oktober/October	1 346 942	4 031 135	1 512 012
November/November	1 334 270	4 027 947	1 566 348
Desember/December	997 744	4 090 127	1 759 835

Sumber/Source: Bank Indonesia/Indonesia Bank

## 9.2. Koperasi/Cooperatives

**Tabel** 9.2.1 Jumlah Koperasi Menurut Jenis Koperasi dan Kecamatan di Kabupaten Kotawaringin Timur, 2021  
*Table* Number of Cooperatives by Type of Cooperative and Subdistrict in Kotawaringin Timur Regency, 2021

Kecamatan <i>Subdistrict</i>	KUD		KPRI		KOPKAR	
	Aktif <i>Active</i>	Tidak Aktif <i>Non Active</i>	Aktif <i>Active</i>	Tidak Aktif <i>Non Active</i>	Aktif <i>Active</i>	Tidak Aktif <i>Non Active</i>
(1)	(2)	(3)	(4)	(5)	(6)	(7)
Mentaya Hilir Selatan	-	1	1	-	-	-
Teluk Sampit	-	-	-	-	-	-
Pulau Hanaut	1	1	-	-	-	-
Mentawa Baru Ketapang	2	-	22	8	8	3
Seranau	1	1	-	-	-	-
Mentaya Hilir Utara	1	1	1	-	5	-
Kota Besi	1	-	1	-	1	-
Telawang	-	-	-	-	3	-
Baamang	1	-	5	-	2	-
Cempaga	-	1	-	-	-	-
Cempaga Hulu	1	-	-	-	1	1
Parenggean	6	1	1	-	2	-
Tualan Hulu	1	-	-	-	1	-
Mentaya Hulu	-	1	-	1	8	1
Bukit Santuai	-	-	-	-	-	-
Antang Kalang	2	-	-	-	-	-
Telaga Antang	3	1	-	-	4	-
<b>Kotawaringin Timur</b>	<b>20</b>	<b>8</b>	<b>31</b>	<b>9</b>	<b>35</b>	<b>5</b>

Lanjutan Tabel/Continued Table 9.2.1

Kecamatan Subdistrict	Lainnya Other		Jumlah Total	
	Aktif Active	Tidak Aktif Non Active	Aktif Active	Tidak Aktif Non Active
(1)	(8)	(9)	(10)	(11)
Mentaya Hilir Selatan	3	1	4	2
Teluk Sampit	4	1	4	1
Pulau Hanaut	2	1	3	2
Mentawa Baru Ketapang	38	15	70	26
Seranau	3	1	4	2
Mentaya Hilir Utara	4	1	11	2
Kota Besi	4	4	7	4
Telawang	10	3	13	3
Baamang	11	6	19	6
Cempaga	11	2	11	3
Cempaga Hulu	15	4	17	5
Parenggean	17	-	26	1
Tualan Hulu	19	-	21	-
Mentaya Hulu	22	2	30	5
Bukit Santuai	12	2	12	2
Antang Kalang	13	3	15	3
Telaga Antang	8	2	15	3
<b>Kotawaringin Timur</b>	<b>196</b>	<b>48</b>	<b>282</b>	<b>70</b>

Sumber/Source: Dinas Koperasi Dan Usaha Kecil dan Menengah Kabupaten Kotawaringin Timur/Regional of Cooperation and Micro, Small and Medium Enterprises of Kotawaringin Timur Regency

**Tabel 9.2.2** Jumlah Anggota Koperasi Menurut Jenis Koperasi Aktif dan Kecamatan di Kabupaten Kotawaringin Timur, 2021  
*Number of Member Cooperatives by Type of Cooperative Active and Subdistrict in Kotawaringin Timur Regency, 2021*

Kecamatan <i>Subdistrict</i>	KUD	KPRI	KOPKAR	Lainnya <i>Others</i>	Jumlah <i>Total</i>
(1)	(2)	(3)	(4)	(5)	(6)
Mentaya Hilir Selatan	-	131	-	133	264
Teluk Sampit	-	-	-	109	109
Pulau Hanaut	266	-	-	51	317
Mentawa Baru Ketapang	889	1 662	718	46 078	49 347
Seranau	354	-	-	161	515
Mentaya Hilir Utara	825	99	270	562	1 756
Kota Besi	387	34	164	1 377	1 962
Telawang	-	-	2 331	1 976	4 307
Baamang	514	323	173	1 793	2 803
Cempaga	-	-	-	956	956
Cempaga Hulu	60	-	95	4 599	4 754
Parenggean	4 571	111	490	4 356	9 528
Tualan Hulu	420	-	31	4 794	5 245
Mentaya Hulu	-	-	496	2 820	3 316
Bukit Santuai	-	-	-	1 364	1 364
Antang Kalang	1 179	-	-	2 590	3 769
Telaga Antang	1 489	-	398	1 536	3 423
<b>Kotawaringin Timur</b>	<b>10 954</b>	<b>2 360</b>	<b>5 166</b>	<b>75 249</b>	<b>93 729</b>

Sumber / Source: Dinas Koperasi Dan Usaha Kecil dan Menengah Kabupaten Kotawaringin Timur / Regional of Cooperation and Micro, Small and Medium Enterprises of Kotawaringin Timur Regency

**Tabel** 9.2.3 Jumlah Anggota Khusus KUD Menurut Kecamatan Dan Status Keanggotaan di Kabupaten Kotawaringin Timur, 2021  
*Table* Number of Member KUD by Subdistrict and Member Status in Kotawaringin Timur Regency, 2021

Kecamatan <i>Subdistrict</i>	Anggota Penuh <i>Full Member</i>	Anggota Yang di Layani <i>Member Served</i>
(1)	(2)	(3)
Mentaya Hilir Selatan	-	-
Teluk Sampit	-	-
Pulau Hanaut	266	266
Mentawa Baru Ketapang	889	889
Seranau	354	354
Mentaya Hilir Utara	506	506
Kota Besi	387	387
Telawang	-	-
Baamang	514	514
Cempaga	-	-
Cempaga Hulu	60	60
Parenggean	5 308	5 308
Tualan Hulu	420	420
Mentaya Hulu	-	-
Bukit Santuai	-	-
Antang Kalang	1 195	1 195
Telaga Antang	1 459	1 459
<b>Kotawaringin Timur</b>	<b>11 358</b>	<b>11 358</b>

Sumber/ *Source:* Dinas Koperasi Dan Usaha Kecil dan Menengah Kabupaten Kotawaringin Timur / *Regional of Cooperation and Micro, Small and Medium Enterprises of Kotawaringin Timur Regency*

**Tabel 9.2.4** Jumlah Anggota Koperasi Menurut Jenis Kelamin dan Kecamatan di Kabupaten Kotawaringin Timur, 2019  
*Number of Member Cooperatives by Gender Subdistrict in Kotawaringin Timur Regency, 2019*

Kecamatan <i>Subdistrict</i>	Jenis Kelamin <i>Sex</i>		Jumlah <i>Total</i>
	Laki-Laki <i>Male</i>	Perempuan <i>Female</i>	
(1)	(2)	(3)	(4)
Mentaya Hilir Selatan	156	108	264
Teluk Sampit	95	8	103
Pulau Hanaut	305	12	317
Mentawa Baru Ketapang	26 187	23 160	49 347
Seranau	293	222	515
Mentaya Hilir Utara	1 393	363	1 756
Kota Besi	1 292	670	1 962
Telawang	2 804	1 503	4 307
Baamang	1 468	1 335	2 803
Cempaga	777	179	956
Cempaga Hulu	3 585	1 169	4 754
Parenggean	6 343	3 185	9 528
Tualan Hulu	4 198	1 047	5 245
Mentaya Hulu	2 507	809	3 316
Bukit Santuai	1 203	161	1 364
Antang Kalang	2 923	846	3 769
Telaga Antang	2 619	804	3 423
<b>Kotawaringin Timur</b>	<b>58 148</b>	<b>35 581</b>	<b>93 729</b>

Sumber/*Source*: Dinas Koperasi Dan Usaha Kecil dan Menengah Kabupaten Kotawaringin Timur/*Regional of Cooperation and Micro, Small and Medium Enterprises of Kotawaringin Timur Regency*



**Tabel** 9.2.5 Modal, Volume Usaha dan Sisa Hasil Usaha Koperasi Aktif Menurut Kecamatan di Kabupaten Kotawaringin Timur, 2021  
*Invested, Asset and Omzet of Active Cooperation by Subdistrict in Kotawaringin Timur Regency, 2021*

Kecamatan <i>Subdistrict</i>	Modal Sendiri <i>Self Asset</i>	Modal Luar <i>External Asset</i>
(1)	(2)	(3)
Mentaya Hilir Selatan	1 061 307 141	204 831 515
Teluk Sampit	398 699 300	283 760 584
Pulau Hanaut	46 150 500	100 000 000
Mentawa Baru Ketapang	30 153 896 724	20 117 716 819
Seranau	246 315 000	104 575 000
Mentaya Hilir Utara	673 938 997	18 401 152 357
Kota Besi	1 941 041 926	779 576 407
Telawang	5 669 122 240	447 242 574
Baamang	5 854 142 101	4 652 046 066
Cempaga	750 314 413	114 870 276
Cempaga Hulu	8 532 784 685	1 196 451 913
Parenggean	7 540 140 867	7 369 476 300
Tualan Hulu	1 554 382 386	12 033 059 728
Mentaya Hulu	2 673 834 282	17 181 194 524
Bukit Santuai	207 162 000	43 385 000
Antang Kalang	6 999 167 673	1 587 046 133
Telaga Antang	3 870 329 985	1 124 861 636
Kotawaringin Timur	78 172 730 220	85 741 246 832

Lanjutan Tabel/*Continued Table* 9.2.5

Kecamatan <i>Subdistrict</i>	Omset <i>Omzet</i>	Sisa Hasil Usaha <i>Profit</i>	Aset <i>Asset</i>
(1)	(4)	(5)	(6)
Mentaya Hilir Selatan	293 485 655	153 799 227	1 266 138 656
Teluk Sampit	255 860 500	44 018 278	682 459 884
Pulau Hanaut	121 855 200	21 933 936	146 150 500
Mentawa Baru Ketapang	38 188 293 036	4 155 297 949	50 271 613 543
Seranau	394 132 500	365 490	350 890 000
Mentaya Hilir Utara	22 311 930 314	6 983 275 523	19 075 091 354
Kota Besi	7 761 307 161	1 309 901 464	2 720 618 333
Telawang	3 651 744 862	3 266 329 443	6 116 364 814
Baamang	5 646 098 737	1 595 985 188	10 506 188 167
Cempaga	575 395 146	305 414 526	865 184 689
Cempaga Hulu	7 443 183 889	3 767 419 528	9 729 236 598
Parenggean	40 420 268 752	33 347 617 548	14 909 617 167
Tualan Hulu	26 489 039 467	23 649 481 287	13 587 442 114
Mentaya Hulu	16 798 840 875	1 680 429 872	19 855 028 806
Bukit Santuai	123 188 025	30 389 000	250 547 000
Antang Kalang	12 884 261 362	9 812 239 711	8 586 213 806
Telaga Antang	4 680 522 247	384 915 228	4 995 191 621
<b>Kotawaringin Timur</b>	<b>188 039 407 728</b>	<b>90 508 813 198</b>	<b>163 913 977 052</b>

Sumber/*Source*: Dinas Koperasi Dan Usaha Kecil dan Menengah Kabupaten Kotawaringin Timur/*Regional of Cooperation and Micro, Small and Medium Enterprises of Kotawaringin Timur Regency*

**Tabel** 9.2.6 Ringkasan Kondisi Koperasi di Kabupaten Kotawaringin Timur, 2021  
**Table** Summary of Cooperatives in Kotawaringin Timur Regency, 2021

Uraian Describe	Satuan	2019	2020	2021
(1)	(2)	(3)	(4)	(5)
Total Koperasi <i>Number of Union</i>	Unit	325	339	352
Koperasi Aktif <i>Active Union</i>	Unit	255	269	282
Koperasi Tidak Aktif <i>Non-active Union</i>	Unit	70	70	70
Koperasi RAT - <i>RAT Union</i>	Unit	69	68	66
Anggota <i>Member</i>	Orang	41 804	81 698	93 729
Manajer <i>Manager</i>	Orang	21	21	22
Karyawan <i>Employee</i>	Orang	155	155	186
Modal Sendiri <i>Self Asset</i>	Rupiah	41 020 003 379	42 044 832 389	78 168 601 220
Modal Luar <i>External Asset</i>	Rupiah	103 665 333 904	105 365 774 875	85 741 246 832
Volume Usaha <i>Omzet</i>	Rupiah	69 703 132 219	69 062 349 968	188 039 407 728
Sisa Hasil Usaha <i>Profit</i>	Rupiah	5 640 884 269	6 550 882 835	90 508 813 198

Sumber / *Source:* Dinas Koperasi Dan Usaha Kecil dan Menengah Kabupaten Kotawaringin Timur / *Regional of Cooperation and Micro, Small and Medium Enterprises of Kotawaringin Timur Regency*

## 9.3. Harga-harga/Prices

**Tabel** 9.3.1 Indeks Harga Konsumen dan Inflasi Kota  
**Table** Sampit, 2021  
*Consumer Price Index, Inflation Rate, and Inflation of  
Sampit, 2021*

Bulan Month	Indeks Harga Konsumen (IHK) Consumer Price Index	Inflasi Inflation (m to m)	Inflasi Inflation (YoY)
(1)	(2)	(3)	(4)
Januari/January	105,60	0,09	1,44
Februari/February	105,58	-0,02	0,87
Maret/March	105,62	0,04	1,17
April/April	106,09	0,44	1,95
Mei/May	106,51	0,40	1,98
Juni/June	107,09	0,54	1,88
Juli/July	107,10	0,01	1,61
Agustus/August	106,91	-0,18	1,87
September/September	107,09	0,17	2,24
Oktober/October	109,30	2,06	4,31
November/November	109,65	0,32	4,11
Desember/December	110,37	0,66	4,62

Sumber/Source: BPS-Badan Pusat Statistik Kabupaten Kotawaringin Timur/ Statistics Indonesia of Kotawaringin Timur Regency

Tabel  
Table9.3.2 Laju Inflasi Kota Sampit Menurut Kelompok  
Pengeluaran, 2021  
*Inflation Rate of Sampit by Expenditure Group, 2021*

Bulan Month	Makanan, Minuman, & Tembakau Food, Drink, & Tobacco	Pakaian dan Alas Kaki Clothing and Footwear	Perumahan, Air, Listrik, Gas, dan Bahan Bakar Lainnya
(1)	(2)	(3)	(4)
Januari/January	0,33	0,16	0,09
Februari/February	0,06	-0,06	-
Maret/March	0,85	-	0,11
April/April	-0,28	0,24	0,09
Mei/May	0,85	0,34	0,01
Juni/June	0,97	0,01	0,17
Juli/July	-0,10	-	0,20
Agustus/August	-0,66	-0,09	-
September/September	0,15	0,18	0,11
Oktober/October	0,43	0,25	13,21
November/November	0,53	-	0,26
Desember/December	0,98	0,36	0,55

Lanjutan Tabel/Continued Table 9.3.2

Bulan Month	Perlengkapan, Peralatan, dan Pemeliharaan Rutin Rumah Tangga <i>Supplies, Equipment and Routine Household Maintenance</i>	Kesehatan Healthy	Transportasi Transportation
(1)	(5)	(6)	(7)
Januari/January	0,32	0,08	-0,86
Februari/February	0,58	-0,07	-0,50
Maret/March	0,05	0,02	-2,40
April/April	-0,01	22,08	0,03
Mei/May	0,27	0,01	-0,01
Juni/June	0,55	-	0,71
Juli/July	-0,03	-0,15	-0,22
Agustus/August	0,02	0,73	-0,10
September/September	-0,03	0,32	-0,06
Oktober/October	1,16	0,17	-0,20
November/November	0,39	-	0,20
Desember/December	0,56	-0,01	0,92

Lanjutan Tabel/Continued Table 9.3.2

Bulan Month	Informasi, Komunikasi, dan Jasa Keuangan <i>Information, Communication and Financial Services</i>	Rekreasi, Olahraga, dan Budaya <i>Recreation, Sports and Culture</i>	Pendidikan Education
(1)	(8)	(9)	(10)
Januari/January	0,05	-0,02	-
Februari/February	-	-	-
Maret/March	-0,42	-	-
April/April	0,25	-	-
Mei/May	-0,09	0,28	-
Juni/June	0,30	-	-
Juli/July	0,09	-	0,05
Agustus/August	-0,13	-	2,05
September/September	-0,05	-	2,20
Oktober/October	-	-	-
November/November	0,22	1,05	-
Desember/December	-0,07	0,53	-

Lanjutan Tabel/Continued Table 9.3.2

Bulan Month	Penyediaan Makanan Minuman/Restoran Provision of Food Drink / Restaurants	Perawatan Pribadi dan Jasa Lainnya Personal Care and Other Services	Umum General
(1)	(11)	(12)	(13)
Januari/January	0,34	0,06	0,09
Februari/February	-	0,01	-0,02
Maret/March	0,39	-0,30	0,04
April/April	0,79	-0,12	0,44
Mei/May	0,25	0,50	0,40
Juni/June	-	0,51	0,54
Juli/July	0,07	0,49	0,01
Agustus/August	0,06	0,06	-0,18
September/September	-	0,16	0,17
Oktober/October	0,12	-0,01	2,06
November/November	0,24	0,02	0,32
Desember/December	-	0,93	0,66

Sumber/Source: BPS-Badan Pusat Statistik Kabupaten Kotawaringin Timur/ Statistics Indonesia of Kotawaringin Timur Regency



**Tabel** 9.3.3 Indeks Harga Konsumen / IHK Kota Sampit Menurut  
**Table** Kelompok Pengeluaran, 2021  
*Consumer Price Index of Sampit by Expenditure Group, 2021*

Bulan Month	Makanan, Minuman, & Tembakau Food, Drink, & Tobacco	Pakaian dan Alas Kaki Clothing and Footwear	Perumahan, Air, Listrik, Gas, dan Bahan Bakar Lainnya
(1)	(2)	(3)	(4)
Januari/January	108,39	105,16	99,45
Februari/February	108,45	105,1	99,45
Maret/March	109,37	105,10	99,56
April/April	109,06	105,35	99,65
Mei/May	109,99	105,71	99,66
Juni/June	111,06	105,72	99,83
Juli/July	110,95	105,72	100,03
Agustus/August	110,22	105,62	100,03
September/September	110,38	105,81	100,14
Oktober/October	110,85	106,07	113,37
November/November	111,44	106,07	113,66
Desember/December	112,53	106,45	114,28

Lanjutan Tabel/*Continued Table* 9.3.3

Bulan <i>Month</i>	Perlengkapan, Peralatan, dan Pemeliharaan Rutin Rumah Tangga <i>Supplies, Equipment and Routine Household Maintenance</i>	Kesehatan <i>Healthy</i>	Transportasi <i>Transportation</i>
(1)	(5)	(6)	(7)
Januari/ <i>January</i>	103,68	112,54	103,72
Februari/ <i>February</i>	104,28	112,46	103,2
Maret/ <i>March</i>	104,33	112,48	100,72
April/ <i>April</i>	104,32	137,32	100,75
Mei/ <i>May</i>	104,60	137,33	100,74
Juni/ <i>June</i>	105,18	137,33	101,46
Juli/ <i>July</i>	105,15	137,13	101,24
Agustus/ <i>August</i>	105,17	138,13	101,14
September/ <i>September</i>	105,14	138,57	101,08
Oktober/ <i>October</i>	106,36	138,81	100,88
November/ <i>November</i>	106,78	138,81	101,08
Desember/ <i>December</i>	107,38	138,80	102,01

Lanjutan Tabel/Continued Table 9.3.3

Bulan Month	Informasi, Komunikasi, dan Jasa Keuangan Information, Communication and Financial Services	Rekreasi, Olahraga, dan Budaya Recreation, Sports and Culture	Pendidikan Education
(1)	(8)	(9)	(10)
Januari/January	97,61	99,90	105,37
Februari/February	97,61	99,90	105,37
Maret/March	97,20	99,90	105,37
April/April	97,44	99,90	105,37
Mei/May	97,35	100,18	105,37
Juni/June	97,64	100,18	105,37
Juli/July	97,73	100,18	105,42
Agustus/August	97,60	100,18	107,58
September/September	97,55	100,18	109,95
Oktober/October	97,55	100,18	109,95
November/November	97,76	101,23	109,95
Desember/December	97,69	101,77	109,95

Lanjutan Tabel/*Continued Table* 9.3.3

Bulan <i>Month</i>	Penyediaan Makanan Minuman/Restoran <i>Provision of Food Drink / Restaurants</i>	Perawatan Pribadi dan Jasa Lainnya <i>Personal Care and Other Services</i>	Umum <i>General</i>
(1)	(11)	(12)	(13)
Januari/ <i>January</i>	108,88	114,73	105,60
Februari/ <i>February</i>	108,88	114,74	105,58
Maret/ <i>March</i>	109,31	114,40	105,62
April/ <i>April</i>	110,17	114,26	106,09
Mei/ <i>May</i>	110,44	114,83	106,51
Juni/ <i>June</i>	110,44	115,42	107,09
Juli/ <i>July</i>	110,52	115,98	107,10
Agustus/ <i>August</i>	110,59	116,05	106,91
September/ <i>September</i>	110,59	116,23	107,09
Oktober/ <i>October</i>	110,72	116,22	109,30
November/ <i>November</i>	110,99	116,24	109,65
Desember/ <i>December</i>	110,99	117,32	110,37

Sumber/*Source*: BPS-Badan Pusat Statistik Kabupaten Kotawaringin Timur/ *Statistics Indonesia of Kotawaringin Timur Regency*

<https://kotimkab.bps.go.id>

# BAB 10

## PENGELUARAN PENDUDUK & KONSUMSI MAKANAN

Population Expenditure & Food Consumption



PERSENTASE RATA-RATA PENGELUARAN PERKAPITA SEBULAN  
*Percentage of Average Monthly Expenditure Per capita*

51,53%

MAKANAN  
FOOD

48,47%

NON MAKANAN  
NON FOOD

RATA-RATA PENGELUARAN PENDUDUK KAB.  
KOTAWARINGIN TIMUR (RUPIAH/KAPITA/BULAN)  
*The average expenditure of the residents of the  
East Kotawaringin Regency (Rupiah/capita/month)*

RP 1.404.205,-



<https://kotimkab.bps.go.id>

PENJELASAN TEKNIS

TECHNICAL NOTES

- |  |   |
|--|---|
| <p>1. Data pengeluaran dan konsumsi penduduk menurut kelompok barang diperoleh dari Survei Sosial Ekonomi (Susenas), yang mencakup semua kabupaten/kota di Kalimantan Tengah.</p>  | <p>1. <i>Expenditure and consumption data of population by commodity groups are obtained from the Social Economy Survey (SUSENAS), which includes all regency/Municipality in Kalimantan Tengah.</i></p>            |
| <p>2. Pelaksanaan Susenas 2020 mencakup sampel yang tersebar di seluruh kabupaten/kota di Kalimantan Tengah.</p>   | <p>2. <i>The Susenas 2020 cover sample spread all over Kalimantan Tengah.</i></p>   |
| <p>3. Data konsumsi/pengeluaran rumah tangga yang dikumpulkan pada Susenas 2020 di bagi menjadi dua kelompok yaitu konsumsi makanan dan bukan makanan.</p>   | <p>3. <i>Data consumption/expenditure of households that is collected on SUSENAS 2020 is divided into two groups namely consumption of food and non-food.</i></p>   |
| <p>4. Konsumsi/pengeluaran makanan dirinci menjadi 215 komoditi, masing-masing dikumpulkan data kuantitas dan nilainya.</p>  | <p>4. <i>Consumption/expenditure of food are specified into 215 commodities, which each commodity is collected the quantities and its value.</i></p>  |
| <p>5. Untuk konsumsi bukan makanan pada umumnya yang dikumpulkan hanya data nilainya, kecuali untuk beberapa jenis pengeluaran tertentu, seperti penggunaan listrik, air, gas, dan bahan bakar minyak (BBM) yang dikumpulkan kuantitasnya.</p> | <p>5. <i>Non-food consumption, generally, is collected are only values, except for some specific types of expenditures, such as the use of electricity, water, gas, and fuel oil (BBM), collected quantity.</i></p> |



<https://kotimkab.bps.go.id>

ULASAN

DESCRIPTION

Pengeluaran rata-rata per kapita sebulan penduduk di Kabupaten Kotawaringin Timur pada Tahun 2021 untuk barang makanan sebesar 51,53 persen dan 48,47 persen untuk kelompok bukan makanan. Dari kelompok barang makanan, komponen yang paling besar peranannya dalam pengeluaran per kapita per bulan penduduk adalah makanan minuman jadi yaitu sebesar 12,39 persen. Kemudian diikuti oleh Tembakau dan sirih 7,04 persen dan padi-padian 5,73 persen. Masuknya tembakau/ sirih kedalam 3 pengeluaran makanan teratas menjadi indikasi bahwa banyaknya penduduk yang mengkonsumsi rokok dalam kesehariannya, bahkan pengeluarannya mengalahkan padi-padian seperti beras yang diketahui sebagai makanan pokok mayoritas penduduk di Kabupaten Kotawaringin Timur.

Sementara untuk kelompok bukan makanan, komponen pengeluaran per kapita per bulan yang menyumbang peranan terbesar adalah perumahan dan fasilitas rumah tangga yaitu sebesar 25,09 persen. Perumahan dan fasilitas perumahan antara lain bahan bakar kendaraan, penerangan, dan air. Kemudian diikuti oleh kelompok bukan makanan seperti aneka

*Average expenditure per capita per month for residents in East Kotawaringin Regency in 2021 for food items is 51.53 percent and 48.47 percent for non-food groups. From the food goods group, the component with the largest role in the monthly per capita expenditure of the population is food and beverages, which is 12.39 percent. Then followed by tobacco and betel 7.04 percent and grains 5.73 percent. The inclusion of tobacco / betel into the top 3 food expenditures is an indication that the number of people who consume cigarettes in their daily lives, even spending outperforms grains such as rice which is known as the staple food of the majority of the population in Kotawaringin Timur Regency.*

*Meanwhile, for the non-food group, the component of expenditure per capita per month that contributed the largest role was housing and household facilities, amounting to 25.09 percent. Housing and housing facilities include vehicle fuel, lighting, and water. Then followed by non-food groups such as various goods and services which contribute to the monthly expenditure per capita of the population of East Kotawaringin Regency by 10.57 percent.*

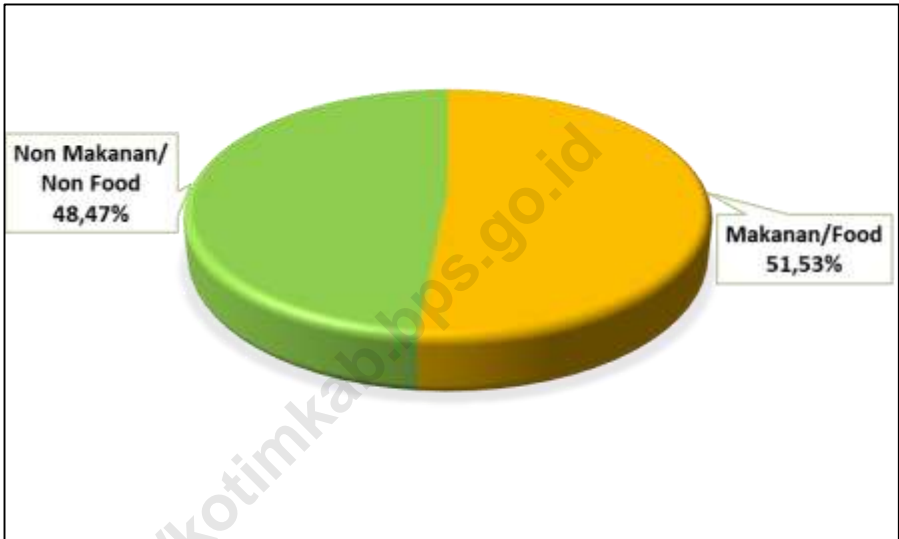
barang dan jasa yang turut menyumbang angka pengeluaran perkapita per bulan penduduk Kab. Kotawaringin Timur sebesar 10,57 persen.

Sedangkan untuk nominal pengeluaran rata-rata konsumsi penduduk di Kabupaten Kotawaringin Timur pada tahun 2020 sebesar 1.404.205,- rupiah dengan pengeluaran makanan sebesar 723.644,- rupiah dan bukan makanan 680.561,- rupiah.

*As for the nominal average expenditure of population consumption in Kotawaringin Timur Regency in 2020 amounted to 1,404,205rupiahs with food expenditure amounting to 723,644 rupiahs and not 680,561rupiahs.*

<https://kotimkab.bps.go.id>

**Gambar 11.** Persentase Rata-Rata Pengeluaran Perkapita Sebulan Untuk Makanan dan Bukan Makanan Di Kabupaten Kotawaringin Timur, 2021  
*Picture* Percentage of Per Capita Average Expenditure a Month of Food and non Food in Kotawaringin Timur Regency, 2021



<https://kotimkab.bps.go.id>

**Tabel** 10.1 Rata-Rata Pengeluaran Perkapita Sebulan Menurut  
*Table* Kelompok Makanan di Kabupaten Kotawaringin Timur (rupiah), 2021  
*Average Expenditure Per Capita Per Month by Food Group in Kotawaringin Timur Regency (rupiahs), 2021*

Golongan Pengeluaran <i>Expenditure Class</i> (rupiah)	Rata-rata Pengeluaran Perkapita Sebulan <i>Average Expenditure Per Capita Per Month</i>
	2021
(1)	(2)
Padi-padian/ <i>Cereals</i>	80 477
Umbi-umbian/ <i>Tubers</i>	6 613
Ikan/ <i>Fish</i>	78 379
Daging/ <i>Meat</i>	40 088
Telur dan susu/ <i>Eggs and milk</i>	44 771
Sayur-sayuran/ <i>Vegetables</i>	75 333
Kacang-kacangan/ <i>Legumes</i>	14 967
Buah-buahan/ <i>Fruits</i>	27 863
Minyak dan lemak/ <i>Oil and fats</i>	16 698
Bahan minuman/ <i>Beverage stuffs</i>	28 062
Bumbu-bumbuan/ <i>Spices</i>	21 097
Konsumsi lainnya/ <i>Miscellaneous food items</i>	16 447
Makanan dan minuman jadi <i>Prepared food and beverages</i>	174 017
Tembakau dan sirih/ <i>Tobacco and betel</i>	98 831
<b>Kotawaringin Timur</b>	<b>723 644</b>

Sumber/*Source:*

BPS Kabupaten Kotawaringin Timur, Survei Sosial Ekonomi Nasional (SUSENAS) Maret/ *BPS - Statistics of Kotawaringin Timur Regency, National Socioeconomic Survey (SUSENAS) March*

**Tabel** 10.2 Rata-Rata Pengeluaran Perkapita Sebulan Menurut Kelompok Bukan Makanan di Kabupaten Kotawaringin Timur (rupiah), 2021  
**Table** Average Expenditure Per Capita Per Month by Non Food Group in Kotawaringin Timur Regency (rupiahs), 2021

Golongan Pengeluaran <i>Expenditure Class</i> (rupiah)	Rata-rata Pengeluaran Perkapita Sebulan <i>Average Expenditure Per Capita Per Month</i> 2021
(1)	(2)
Perumahan dan fasilitas rumah tangga <i>Housing and household facility</i>	352 383
Aneka barang dan jasa <i>Goods and services</i>	148 378
Pakaian, alas kaki, dan tutup kepala <i>Clothing, footwear, and headgear</i>	31 585
Barang yang tahan lama <i>Durable goods</i>	73 147
Pajak, pungutan dan asuransi <i>Taxes and insurances</i>	54 080
Keperluan pesta dan upacara <i>Parties and ceremonies</i>	20 988
<b>Kotawaringin Timur</b>	<b>680 561</b>

Sumber/Source:

BPS Kabupaten Kotawaringin Timur, Survei Sosial Ekonomi Nasional (SUSENAS) Maret/ BPS - Statistics of Kotawaringin Timur Regency, National Socioeconomic Survey (SUSENAS) March

**Tabel 10.3** Persentase Rata-Rata Pengeluaran Perkapita Sebulan Menurut Kelompok Makanan di Kabupaten Kotawaringin Timur (rupiah), 2019-2021  
*Percentage of Average Expenditure Per Capita Per Month by Food Group in Kotawaringin Timur Regency (rupiahs), 2019-2021*

Golongan Pengeluaran <i>Expenditure Class</i> (rupiah)	Persentase Rata-rata Pengeluaran Perkapita Sebulan <i>Percentage of Average Expenditure Per Capita Per Month</i>		
	2019	2020	2021
(1)	(2)	(3)	(4)
Padi-padian/ <i>Cereals</i>	6,08	5,85	5,73
Umbi-umbian/ <i>Tubers</i>	0,37	0,35	0,47
Ikan/ <i>Fish</i>	5,75	5,36	5,58
Daging/ <i>Meat</i>	2,62	2,51	2,85
Telur dan susu/ <i>Eggs and milk</i>	3,12	3,47	3,19
Sayur-sayuran/ <i>Vegetables</i>	3,59	4,10	5,36
Kacang-kacangan/ <i>Legumes</i>	0,89	1,06	1,07
Buah-buahan/ <i>Fruits</i>	2,13	2,59	1,98
Minyak dan lemak/ <i>Oil and fats</i>	1,19	1,19	1,19
Bahan minuman/ <i>Beverage stuffs</i>	1,61	1,97	2,00
Bumbu-bumbuan/ <i>Spices</i>	1,21	1,31	1,50
Konsumsi lainnya/ <i>Miscellaneous food items</i>	1,08	1,19	1,17
Makanan dan minuman jadi <i>Prepared food and beverages</i>	13,70	12,75	12,39
Tembakau dan sirih/ <i>Tobacco and betel</i>	7,02	6,25	7,04
<b>Kotawaringin Timur</b>	<b>50,35</b>	<b>49,97</b>	<b>51,53</b>

Sumber/Source: BPS Kabupaten Kotawaringin Timur, Survei Sosial Ekonomi Nasional (SUSENAS) Maret/ BPS - Statistics of Kotawaringin Timur Regency, National Socioeconomic Survey (SUSENAS) March



**Tabel** 10.4 Persentase Rata-Rata Pengeluaran Perkapita Sebulan Menurut Kelompok Bukan Makanan di Kabupaten Kotawaringin Timur (rupiah), 2019-2021  
**Table** Percentage of Average Expenditure Per Capita Per Month by Non Food Group in Kotawaringin Timur Regency (rupiahs), 2019-2021

Golongan Pengeluaran Expenditure Class (rupiah)	Persentase Rata-rata Pengeluaran Perkapita Sebulan Percentage of Average Expenditure Per Capita Per Month		
	2019	2020	2020
(1)	(2)	(3)	(4)
Perumahan, bahan bakar, penerangan, air <i>Housing and household facility</i>	30,42	27,76	25,09
Aneka barang dan jasa <i>Goods and services</i>	10,04	11,89	10,57
Pakaian, alas kaki, dan tutup kepala <i>Clothing, footwear, and headgear</i>	2,59	2,32	2,25
Barang yang tahan lama <i>Durable goods</i>	3,05	3,20	5,21
Pajak pemakaian dan premi asuransi <i>Taxes and insurances</i>	2,46	3,35	3,85
Keperluan pesta dan upacara <i>Parties and ceremonies</i>	1,09	1,51	1,49
<b>Kotawaringin Timur</b>	<b>49,65</b>	<b>50,03</b>	<b>48,47</b>

Sumber/Source:

BPS Kabupaten Kotawaringin Timur, Survei Sosial Ekonomi Nasional (SUSENAS) Maret/ BPS - Statistics of Kotawaringin Timur Regency, National Socioeconomic Survey (SUSENAS) March

**Tabel** 10.5 Persentase Rata-rata Pengeluaran Per Kapita Sebulan Menurut Golongan Pengeluaran dan Kelompok Barang di Kabupaten Kotawaringin Timur (rupiah), 2021  
*Table* Percentage of Monthly Average Expenditure Per Capita by Expenditure Class and Commodity Group in Kotawaringin Timur Regency (rupiahs), 2021

Golongan Pengeluaran Expenditure Class (rupiah)	Persentase Rata-rata Pengeluaran Perkapita Sebulan Percentage of Average Expenditure Per Capita Per Month
	2021
(1)	(2)
< 150 000	-
150 000 – 199 999	-
200 000 – 299 999	-
300 000 – 499 999	3,89
500 000 – 749 999	18,29
750 000 – 999 999	18,20
1 000 000 – 1 499 999	28,79
1 500 000 +	30,83
Kotawaringin Timur	100,00

Sumber/Source:

BPS Kabupaten Kotawaringin Timur, Survei Sosial Ekonomi Nasional (SUSENAS) Maret/ BPS - Statistics of Kotawaringin Timur Regency, National Socioeconomic Survey (SUSENAS) March

**Tabel** 10.6 Persentase Rata-Rata Pengeluaran Perkapita Sebulan Untuk Makanan dan Bukan Makanan Di Kabupaten Kotawaringin Timur, 2013-2021  
**Table** Percentage of Per Capita Average Expenditure a Month of Food and non Food in Kotawaringin Timur Regency, 2013-2021

Tahun Year	Konsumsi Makanan Food Consumption	Konsumsi Bukan Makanan Non Food Consumption
(1)	(2)	(3)
2013	59,63	40,37
2014	57,19	42,81
2015	56,62	43,38
2016	53,68	46,32
2017	52,17	47,83
2018	50,86	49,14
2019	50,35	49,65
2020	49,97	50,03
2021	51,53	48,47

Sumber/Source:

BPS Kabupaten Kotawaringin Timur, Survei Sosial Ekonomi Nasional (SUSENAS) Maret/ BPS - Statistics of Kotawaringin Timur Regency, National Socioeconomic Survey (SUSENAS) March

# BAB 11

## SISTEM NERACA REGIONAL (SSN)

System of Regional Accounts



LAJU PERTUMBUHAN  
PDRB ADHK MENURUT  
LAPANGAN USAHA  
TERTINGGI, 2021  
HIGHEST ADHK GROWTH  
RATE BY BUSINESS FIELD,  
2021



13,14%

Jasa Kesehatan dan Kegiatan Sosial  
*Human Health and Social Work Activities*

PERTUMBUHAN EKONOMI KAB. KOTAWARIGNIN  
TIMUR, 2021  
*Economic Growth Kotawaringin Timur Regency,  
2021*

2,10%



<https://kotimkab.bps.go.id>

## PENJELASAN TEKNIS

1. Penghitungan statistik neraca regional yang digunakan di sini mengikuti buku petunjuk yang diterbitkan oleh Perserikatan Bangsa Bangsa yang dikenal sebagai "Sistem Neraca Nasional". Namun, penerapan statistik neraca regional tersebut telah disesuaikan dengan kondisi sosial ekonomi Kalimantan Tengah.
2. Produk Domestik Regional Bruto (PDRB) pada tingkat regional (provinsi) menggambarkan kemampuan suatu wilayah untuk menciptakan output (nilai tambah) pada suatu waktu tertentu. Untuk menyusun PDRB digunakan 2 pendekatan yaitu Lapangan Usaha dan Pengeluaran. PDRB dari sisi lapangan usaha merupakan penjumlahan seluruh komponen nilai tambah bruto yang mampu diciptakan oleh sektor-sektor ekonominya. Sedangkan dari sisi penggunaan menjelaskan tentang penggunaan dari nilai tambah tersebut.
3. PDRB menurut lapangan usaha mengalami perubahan klasifikasi dari 9 lapangan usaha menjadi 17 lapangan usaha. PDRB menurut lapangan usaha dirinci menurut total nilai tambah dari seluruh

## TECHNICAL NOTES

1. *Calculation of regional accounts statistics which is used here follows the user guide published by the United Nations known as the "System of National Accounts". However, the application of regional account statistics has been adjusted to the socio-economic conditions of Kalimantan Tengah.*
2. *Gross Regional Domestic Product (GRDP) at the regional level (provinces) is the basic measure of the value added arising from economic. To compile these statistics, two approaches have been used, i.e. "production approach" and "expenditure approach". The first approach is to measure value added produced by various kinds of economic activities, while the second approach is to measure final uses of the country's output. In other words, GRDP is the sum of total value added produced by all economic industries (activities) and the way of using it.*
3. *GRDP by origin changes from 9 sectors to 17 industries. GRDP by industry classified by types of economic activities such as Agriculture, Forestry and Fishing; Mining and Quarrying;*

sektor ekonomi yang mencakup lapangan usaha Pertanian, Kehutanan, dan Perikanan; Pertambangan dan Penggalian; Industri Pengolahan; Pengadaan Listrik dan Gas; Pengadaan Air, Pengelolaan Sampah, Limbah, dan Daur Ulang; Kostruksi; Perdagangan Besar dan Eceran, Reparasi Mobil dan Sepeda Motor; Transportasi dan Pergudangan; Penyediaan Akomodasi dan Makan Minum; Informasi dan Komunikasi; Jasa Keuangan dan Asuransi; Real Estat; Jasa Perusahaan; Administrasi Pemerintahan, Pertahanan dan Jaminan Sosial Wajib; Jasa Pendidikan; Jasa Kesehatan dan Kegiatan Sosial; dan Jasa Lainnya.

*Manufacturing; Electricity and Gas; Water Supply, Sewerage, Waste Management, and Remediation Activities; Construction; Wholesale and Retail Trade, Repair of Motor Vehicles and Motorcycles; Transportation and Storage; Accommodation and Food Service Activities; Information and Communication; Financial and Insurance Activities; Real Estate Activities; Business Activities; Public Administration; Defence and Compulsory Social Security; Education; Human Health and Social Work Activities; and Other Service Activities.*

4. PDRB menurut pengeluaran mengalami perubahan klasifikasi dimana pengeluaran konsumsi Lembaga Non Profit yang Melayani Rumah Tangga (LNPR) yang sebelumnya termasuk bagian dari pengeluaran konsumsi rumah tangga menjadi komponen terpisah. Sehingga klasifikasi PDRB menurut pengeluaran dirinci menjadi 7 komponen yaitu komponen Pengeluaran Konsumsi Rumah Tangga, Pengeluaran Konsumsi LPNRT, Pengeluaran Konsumsi Pemerintah, Pembentukan
4. *GRDP by expenditure changes the classification where consumption expenditure Non-profit Institutions Serving Households (NPISH) previously included as part of household consumption expenditure is separately divided onto it separte component. So that, GRDP by type of expenditure is classified into: household consumption expenditure, NPISH consumption expenditure, government consumption expenditure, gross fixed capital formation, changes in inventories, export and imports.*

Modal Tetap Bruto, Perubahan Inventori, Ekspor dan Impor.

5. Pengeluaran konsumsi rumah tangga mencakup berbagai pengeluaran konsumsi akhir rumah tangga atas barang dan jasa untuk memenuhi kebutuhan individu ataupun kelompok secara langsung. Pengeluaran rumah tangga disini mencakup makanan dan minuman selain restoran; pakaian, alas kaki, dan jasa perawatannya; perumahan dan perlengkapan rumah tangga; kesehatan dan pendidikan; transportasi dan komunikasi; restoran dan hotel serta lainnya.
5. *Household consumption expenditure consist of expenditure incurred by households, whice are used for both individual or collective needs. Household consumption are classified into food and beverages other than restaurants; clothing, footwear, and related maintenance services; housing and households equipment; health and education; transport and communication; reaturants and hotels; and others.*
6. Sektor Lembaga Non-Profit yang Melayani Rumah Tangga (LNPRT) muncul sebagai sektor tersendiri dalam suatu perekonomian wilayah. Sektor ini berperan dalam menyediakan barang dan jasa bagi anggotanya maupun bagi rumah tangga secara gratis atau pada tingkat harga yang tidak berarti secara ekonomi. Harga yang tak berarti secara ekonomi artinya harga tersebut biasanya dibawah harga pasar (tidak mengikuti harga pasar yang berlaku).
6. *Sector Non-profit Institutions Serving Households (NPISH) appears as a separate sector in the economy region. This sector role in providing goods and services to its members as well as to households free or at prices that are not economically significant. Price economically insignificant meaning prices are usually below the market price (does not follow the prevailing market price).*



7. Pengeluaran Pemerintah mencakup pembelian barang dan jasa yang bersifat rutin, pembayaran upah dan gaji pegawai, transfer sosial dalam bentuk barang, perkiraan penyusutan barang modal, dan nilai output dari Bank Indonesia, dikurangi dengan nilai penjualan barang dan jasa yang dihasilkan unit produksi yang tak dapat dipisahkan dari aktivitas pemerintahan.
7. *Government Consumption Expenditure include the purchase of goods and services that are routine, payment of wages and salaries, social transfers in kind, the estimated depreciation of capital goods, and the output value of Bank Indonesia, reduced by the value of sales of goods and services produced production unit that is not can be separated from the activities of government.*
8. Pembentukan Modal Tetap Bruto mencakup penambahan dan pengurangan aset tetap pada suatu unit produksi, dalam kurun waktu tertentu. Penambahan barang modal mencakup pengadaan, pembuatan, pembelian, sewa beli barang modal baru dari dalam negeri serta barang modal baru dan bekas dari luar negeri (termasuk perbaikan besar, transfer atau barter barang modal), dan pertumbuhan aset sumberdaya hayati yang dibudidaya. Sedangkan pengurangan barang modal mencakup penjualan, transfer atau barter, dan sewa beli barang modal bekas pada pihak lain. Kehilangan yang disebabkan oleh bencana alam tidak dicatat sebagai pengurangan.
8. *Gross Fixed Capital Formation includes the addition and subtraction of fixed assets on a unit of production, within a certain time. Addition of capital goods include the procurement, manufacture, purchase, financial leasing of new capital goods from domestic as well as new and used capital goods from abroad (including major repairs, transfer or barter capital goods), and growth asset cultivated biological resources. While the reduction in capital goods include the sale, transfer or barter, financial leasing of used capital goods to other parties. Exceptions loss caused by natural disasters is not recorded as a reduction.*

9. Ekspor barang dan jasa merupakan transaksi perdagangan barang dan jasa dari penduduk (residen) ke bukan penduduk (non-residen). Impor barang dan jasa adalah transaksi perdagangan dari bukan penduduk ke penduduk. Ekspor atau impor barang terjadi pada saat terjadi perubahan hak kepemilikan barang antara penduduk dengan bukan penduduk (dengan atau tanpa perpindahan fisik barang tersebut).
9. *Exports of goods and services are the trade transaction of goods and services from the population (resident) to non residents. Imports of goods and services are trade transactions from non-residents to residents. Export or import of goods occurs when there is a change of property rights among the population with non-resident (with or without physical movement of goods).*
10. Produk Domestik Regional Bruto maupun agregat turunannya disajikan dalam 2 (dua) versi penilaian, yaitu atas dasar "harga berlaku" dan atas dasar "harga konstan". Disebut sebagai harga berlaku karena seluruh agregat dinilai dengan menggunakan harga pada tahun berjalan, sedangkan harga konstan penilaiannya didasarkan kepada harga satu tahun dasar tertentu. Dalam publikasi di sini digunakan harga tahun 2010 sebagai dasar penilaian.
10. *Gross Regional Domestic Product as well as its derivatives are presented in aggregate 2 (two) versions of the assessment, namely on the basis of "current price" and on the basis of "constant prices". Known as the current prices because the entire aggregate valued by using the price in the current year, while the constant price valuation is based on the price of a particular base year. In this publication, used 2010 as the base year.*
11. Laju pertumbuhan Produk Domestik Regional Bruto diperoleh dari perhitungan PDRB atas dasar harga konstan. Diperoleh dengan cara mengurangi nilai PDRB pada tahun ke n terhadap nilai pada
11. *The growth rate of Gross Regional Domestic Product obtained from the calculation of GRDP at constant prices. Obtained by subtracting the value of GRDP in year n to the value in year n-1 (previous year), divided by the*

tahun ke n-1 (tahun sebelumnya), dibagi dengan nilai pada tahun ke n-1, kemudian dikalikan dengan 100 persen. Laju pertumbuhan menunjukkan perkembangan agregat pendapatan dari satu waktu tertentu terhadap waktu sebelumnya.

12. Pembentukan Modal Tetap Bruto mencakup pengadaan, pembuatan dan pembelian barang modal. Barang modal dimaksud adalah barang-barang yang digunakan untuk proses produksi, tahan lama atau yang mempunyai umur pemakaian lebih dari satu tahun seperti bangunan, mesin-mesin dan alat angkutan. Termasuk pula di sini perbaikan besar (berat) yang sifatnya memperpanjang umur atau mengubah bentuk atau kapasitas barang modal tersebut. Pengeluaran barang modal untuk keperluan militer tidak dicakup di sini tetapi digolongkan sebagai konsumsi pemerintah.

*value in year n-1, and then multiplied by 100 percent. The growth rate shows the development of income aggregate of a particular time to the previous time.*

12. *Gross Fixed Capital Formation includes the procurement, manufacture and purchase of capital goods. Capital goods are goods which is used for the production process, or that have adurable life of more than one year such as buildings, machinery and transportation equipment. Included here is also a huge improvement (heavy) that the nature is to extend or alter the form or Capacity of the capital goods. Capital expenditures for military purposes are not covered here but are classified as government consumption.*

## ULASAN

Ekonomi Kotawaringin Timur pada tahun 2021 mengalami pertumbuhan sebesar 2,10 persen. Terdapat delapan kategori yang menyumbang angka pada pertumbuhan ekonomi Kabupaten Kotawaringin Timur pada tahun 2021, antara lain Jasa Kesehatan dan Kegiatan Sosial, Komunikasi, dan Administrasi Pemerintahan, Pertahanan dan Jaminan Sosial Wajib dimana angka pertumbuhan pada kategori tersebut di atas 10 persen. Selain itu masih terdapat kategori lapangan usaha yang masih mengalami kontraksi seperti yang terjadi pada terjadi pada sektor Pertambangan dan Penggalian yaitu sebesar 20,73 persen. Berbanding terbalik dengan kontribusi sektor Pertambangan dan Penggalian pada tahun lalu untuk PDRB yang cenderung mengalami pertumbuhan tertinggi.

Selain itu jika dilihat dari PDRB Kabupaten Kotawaringin Timur atas dasar harga berlaku (ADHB) menurut pengeluaran mengalami peningkatan selama periode 2016 hingga 2021. Pada tahun 2021, PDRB Kabupaten Kotawaringin Timur ADHB mencapai 29.678,2miliar rupiah. Angka ini mengalami peningkatan sebesar kurang lebih 2.681,9 miliar rupiah dari tahun 2020. Peningkatan ini

## DESCRIPTION

*East Kotawaringin's economy in 2021 will grow by 2.10 percent. There are eight categories that contribute to the economic growth of Kotawaringin Timur Regency in 2021, including Health Services and Social Activities, Communications, and Government Administration, Defense and Mandatory Social Security where the growth rate in these categories is above 10 percent. In addition, there are still categories of business fields that are still experiencing contractions, as happened in the Mining and Quarrying sector, which is 20.73 percent. This is in contrast to the contribution of the Mining and Quarrying sector last year to GRDP which tends to experience the highest growth.*

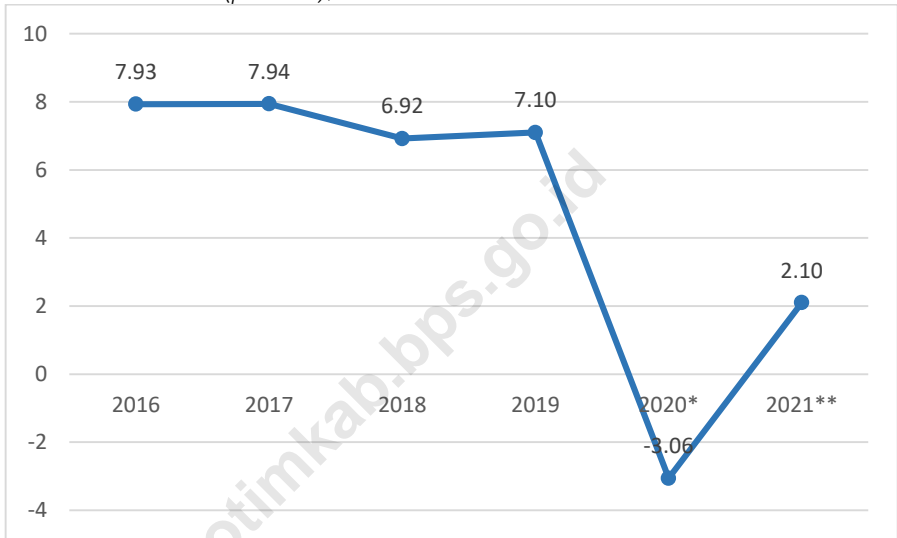
*In addition, when viewed from the PDRB of East Kotawaringin Regency at current prices (ADHB) according to expenditure, it has increased during the period 2016 to 2021. In 2021, the GRDP of East Kotawaringin Regency ADHB reached 29,678.2 billion rupiah. This figure has increased by approximately 2,681.9 billion rupiah from 2020. This increase is influenced by changes in prices and changes in volume. Of all the components that make up GRDP, the export and import*

dipengaruhi oleh adanya perubahan harga dan perubahan volume. Dari seluruh komponen penyusun PDRB, komponen ekspor dan impor memiliki nilai yang paling besar. Dalam lima tahun terakhir, neraca perdagangan Kabupaten Kotawaringin Timur **menunjukkan posisi "surplus" yang** berarti nilai ekspor cenderung lebih besar dibanding nilai impor

*components have the greatest value. In the last five years, the trade balance of East Kotawaringin Regency has shown a "surplus" position, which means that the value of exports tends to be greater than the value of imports.*

<https://kotimkab.bps.go.id>

**Gambar 12.** Laju Pertumbuhan Produk Domestik Bruto Atas Dasar Harga Konstan 2010 Menurut Lapangan Usaha di Kabupaten Kotawaringin Timur (persen), 2016 - 2021  
*Picture* Growth Rate of Gross Domestic Product at 2010 Constant Market Prices by Industry in Kotawaringin Timur Regency (percent), 2016 - 2021



Sumber/Source: Berbagai sensus, survei, dan sumber lain, BPS/Variious census, survey, and other sources, BPS-Statistics Indonesia

<https://kotimkab.bps.go.id>

## 11.1 Produk Domestik Regional Bruto Menurut Lapangan Usaha/ *Gross Regional Domestic Product By Industrial Origin*

**Tabel** 11.1.1 Produk Domestik Bruto Atas Dasar Harga Berlaku Menurut Lapangan Usaha (Miliar rupiah) di Kabupaten Kotawaringin Timur, 2017-2021  
*Gross Domestic Product at Current Market Prices by Industry (billion rupiahs) in Kotawaringin Timur Regency, 2017-2021*

Lapangan Usaha <i>Industrial Origin</i>	2017	2018	2019	2020*	2021**
(1)	(2)	(3)	(4)	(5)	(6)
A Pertanian, Kehutanan, dan Perikanan/ <i>Agriculture, Forestry, and Fishing</i>	4 773,1	5 108,1	5 289,3	5 794,8	6 644,0
B Pertambangan dan Penggalian/ <i>Mining and Quarrying</i>	691,8	769,8	1 071,4	1 364,9	1 301,5
C Industri Pengolahan/ <i>Manufacturing</i>	5 290,9	5 637,5	5 775,3	5 840,3	6 794,0
D Pengadaan Listrik dan Gas/ <i>Electricity and Gas</i>	11,4	13,2	15,0	17,7	19,2
E Pengadaan Air, Pengelolaan Sampah, Limbah, dan Daur Ulang/ <i>Water supply, Sewerage, Waste Management and Remediation Activities</i>	25,6	28,9	32,3	39,6	44,5
F Konstruksi/ <i>Construction</i>	2 117,8	2 366,9	2 605,3	1 918,3	2 111,9
G Perdagangan Besar dan Eceran; Reparasi Mobil dan Sepeda Motor/ <i>Wholesale and Retail Trade; Repair of Motor Vehicles and Motorcycles</i>	4 015,7	4 639,9	5 413,4	5 117,5	5 455,0
H Transportasi dan Pergudangan/ <i>Transportation and Storage</i>	2 428,1	2 665,8	2 990,2	3 109,4	3 202,3



LanjutanTabel/Continued Table 11.1.1

Lapangan Usaha <i>Industrial Origin</i>	2017	2018	2019	2020*	2021**
(1)	(2)	(3)	(4)	(5)	(6)
I Penyediaan Akomodasi dan Makan Minum/ <i>Accommodation and Food Service Activities</i>	301.0	320.7	344.8	335.9	353.2
J Informasi dan Komunikasi/ <i>Information and Communication</i>	138.9	148.2	159.4	173.0	193.9
K Jasa Keuangan dan Asuransi/ <i>Financial and Insurance Activities</i>	805.4	866.2	970.5	1 038,6	1 107,2
L Real Estat/ <i>Real Estate Activities</i>	341.4	385.1	410.5	426.9	470.3
M, N Jasa Perusahaan/ <i>Business Activities</i>	7.4	8.4	8.9	6.6	7.0
O Administrasi Pemerintahan, Pertahanan dan Jaminan Sosial Wajib/ <i>Public Administration and Defence: Compulsory Social Security</i>	429.0	474.6	502.5	499.0	548.8
P Jasa Pendidikan/ <i>Education</i>	639.3	707.1	777.8	851.2	886.6
Q Jasa Kesehatan dan Kegiatan Sosial/ <i>Human Health and Social Work Activities</i>	228.5	260.7	274.9	288.4	344.2
R,S, T,U Jasa lainnya <i>Other Services Activities</i>	145.3	164.2	187.9	174.2	194.4
<b>PDRB/GRDP</b>	<b>22 390,7</b>	<b>24 565,4</b>	<b>26 809,5</b>	<b>26 966,3</b>	<b>29 678,2</b>

\*) Angka Sementara/ Preliminary Figures

\*\*) Angka Sangat Sementara/ Very Preliminary Figures

Sumber/Source: Berbagai sensus, survei, dan sumber lain, BPS/Variou census, survey, and other sources, BPS-Statistics Indonesia

**Tabel 11.1.2** Produk Domestik Bruto Atas Dasar Harga Konstan Menurut Lapangan Usaha di Kabupaten Kotawaringin Timur (miliar rupiah), 2017-2021  
*Gross Domestic Product at Constant Market Prices by Industry in Kotawaringin Timur Regency (billion rupiahs), 2017-2021*

Lapangan Usaha <i>Industrial Origin</i>	2017	2018	2019	2020*	2021**
(1)	(2)	(3)	(4)	(5)	(6)
A Pertanian, Kehutanan, dan Perikanan/ <i>Agriculture, Forestry, and Fishing</i>	3 558,3	3 801,4	3 948,0	3 823,1	3 978,7
B Pertambangan dan Penggalian/ <i>Mining and Quarrying</i>	884,1	952,4	1 268,3	1 476,3	1 170,3
C Industri Pengolahan/ <i>Manufacturing</i>	3 792,2	4 071,7	4 271,3	4 153,3	4 266,2
D Pengadaan Listrik dan Gas/ <i>Electricity and Gas</i>	9,0	9,8	10,9	12,1	12,9
E Pengadaan Air, Pengelolaan Sampah, Limbah, dan Daur Ulang/ <i>Water supply, Sewerage, Waste Management and Remediation Activities</i>	17,2	17,7	19,4	22,2	22,8
F Konstruksi/ <i>Construction</i>	1 493,2	1 557,3	1 631,1	1 174,6	1 244,3
G Perdagangan Besar dan Eceran; Reparasi Mobil dan Sepeda Motor/ <i>Wholesale and Retail Trade; Repair of Motor Vehicles and Motorcycles</i>	2 727,5	2 970,8	3 249,7	3 039,0	3 177,0
H Transportasi dan Pergudangan/ <i>Transportation and Storage</i>	1 563,6	1 669,4	1 778,9	1 840,8	1 900,8

LanjutanTabel/Continued Table 11.1.2

Lapangan Usaha <i>Industrial Origin</i>	2017	2018	2019	2020*	2021**
(1)	(2)	(3)	(4)	(5)	(6)
I Penyediaan Akomodasi dan Makan Minum/ <i>Accommodation and Food Service Activities</i>	186.5	195.7	203.9	197.2	203.0
J Informasi dan Komunikasi/ <i>Information and Communication</i>	128.1	133.8	136.5	146.7	163.9
K Jasa Keuangan dan Asuransi/ <i>Financial and Insurance Activities</i>	582.8	599.6	644.3	682.6	718.9
L Real Estat/ <i>Real Estate Activities</i>	224.9	239.2	249.8	251.9	266.0
M, N Jasa Perusahaan/ <i>Business Activities</i>	5.4	5.7	5.8	4.2	4.3
O Administrasi Pemerintahan, Pertahanan dan Jaminan Sosial Wajib/ <i>Public Administration and Defence: Compulsory Social Security</i>	294.1	308.7	318.0	314.6	347.0
P Jasa Pendidikan/ <i>Education</i>	403.1	432.8	447.8	488.0	497.1
Q Jasa Kesehatan dan Kegiatan Sosial/ <i>Human Health and Social Work Activities</i>	150.1	162.4	162.6	164.9	186.5
R,S, T,U Jasa lainnya/ <i>Other Services Activities</i>	98.1	105.6	110.9	101.4	110.0
<b>PDRB/GRDP</b>	<b>16 118,2</b>	<b>17 234,3</b>	<b>18 457,4</b>	<b>17 893,1</b>	<b>18 269,7</b>

\*) Angka Sementara/ Preliminary Figures

\*\*) Angka Sangat Sementara/ Very Preliminary Figures

Sumber/Source: Berbagai sensus, survei, dan sumber lain, BPS/Various census, survey, and other sources, BPS-Statistics Indonesia

**Tabel** 11.1.3 Distribusi Persentase Produk Domestik Bruto Atas Dasar Harga Berlaku Menurut Lapangan Usaha di Kabupaten Kotawaringin Timur (persen), 2017 - 2021  
*Percentage Distribution of Gross Domestic Product at Current Market Prices by Industry in Kotawaringin Timur Regency (percent), 2017-2021*

Lapangan Usaha <i>Industrial Origin</i>	2017	2018	2019	2020*	2021**
(1)	(2)	(3)	(4)	(5)	(6)
A Pertanian, Kehutanan, dan Perikanan/ <i>Agriculture, Forestry, and Fishing</i>	21.32	20.79	19.73	21.47	22.39
B Pertambangan dan Penggalian/ <i>Mining and Quarrying</i>	3.09	3.13	4.00	5.06	4.39
C Industri Pengolahan/ <i>Manufacturing</i>	23.63	22.95	21.47	21.63	22.89
D Pengadaan Listrik dan Gas/ <i>Electricity and Gas</i>	0.05	0.05	0.06	0.07	0.06
E Pengadaan Air, Pengelolaan Sampah, Limbah, dan Daur Ulang/ <i>Water supply, Sewerage, Waste Management and Remediation Activities</i>	0.11	0.12	0.12	0.15	0.15
F Konstruksi/ <i>Construction</i>	9.46	9.63	9.72	7.11	7.12
G Perdagangan Besar dan Eceran; Reparasi Mobil dan Sepeda Motor/ <i>Wholesale and Retail Trade; Repair of Motor Vehicles and Motorcycles</i>	17.93	18.89	20.19	18.96	18.38
H Transportasi dan Pergudangan/ <i>Transportation and Storage</i>	10.84	10.85	11.15	11.52	10.79

Lanjutan Tabel/Continued Table 11.1.3

Lapangan Usaha Industrial Origin	2017	2018	2019	2020*	2021**
(1)	(2)	(3)	(4)	(5)	(6)
I Penyediaan Akomodasi dan Makan Minum/ <i>Accommodation and Food Service Activities</i>	1.34	1.31	1.29	1.24	1.19
J Informasi dan Komunikasi/ <i>Information and Communication</i>	0.62	0.60	0.59	0.64	0.65
K Jasa Keuangan dan Asuransi/ <i>Financial and Insurance Activities</i>	3.60	3.53	3.62	3.85	3.73
L Real Estat/ <i>Real Estate Activities</i>	1.52	1.57	1.53	1.58	1.58
M, N Jasa Perusahaan/ <i>Business Activities</i>	0.03	0.03	0.03	0.02	0.02
O Administrasi Pemerintahan, Pertahanan dan Jaminan Sosial Wajib/ <i>Public Administration and Defence; Compulsory Social Security</i>	1.92	1.93	1.87	1.85	1.85
P Jasa Pendidikan/ <i>Education</i>	2.86	2.88	2.90	3.15	2.99
Q Jasa Kesehatan dan Kegiatan Sosial/ <i>Human Health and Social Work Activities</i>	1.02	1.06	1.03	1.07	1.16
R, S, T, U Jasa lainnya <i>Other Services Activities</i>	0.65	0.67	0.70	0.65	0.66
PDRB/GRDP	100,00	100,00	100,00	100,00	100,00

\*) Angka Sementara/ Preliminary Figures

\*\*) Angka Sangat Sementara/ Very Preliminary Figures

Sumber/Source: Berbagai sensus, survei, dan sumber lain, BPS/Variou census, survey, and other sources, BPS-Statistics Indonesia

**Tabel** 11.1.4 Laju Pertumbuhan Produk Domestik Bruto Atas Dasar Harga Konstan 2010 Menurut Lapangan Usaha di Kabupaten Kotawaringin Timur (persen), 2016-2017  
**Table** *Growth Rate of Gross Domestic Product at 2010 Constant Market Prices by Industry in Kotawaringin Timur Regency (percent), 2017-2021*

Lapangan Usaha <i>Industrial Origin</i>	2017	2018	2019	2020*	2021**
(1)	(2)	(3)	(4)	(5)	(6)
1 Pertanian, Kehutanan, dan Perikanan/ <i>Agriculture, Forestry, and Fishing</i>	6.13	6.83	3.86	-3.16	4.07
2 Pertambangan dan Penggalian/ <i>Mining and Quarrying</i>	12.22	7.73	33.17	16.39	-20.73
3 Industri Pengolahan/ <i>Manufacturing</i>	11.18	7.37	4.90	-2.76	2.72
4 Pengadaan Listrik dan Gas/ <i>Electricity and Gas</i>	5.65	9.24	11.55	11.06	6.26
5 Pengadaan Air, Pengelolaan Sampah, Limbah, dan Daur Ulang/ <i>Water supply, Sewerage, Waste Management and Remediation Activities</i>	0.86	3.40	9.39	14.64	2.54
6 Konstruksi/ <i>Construction</i>	4.17	4.29	4.74	-27.99	5.93
7 Perdagangan Besar dan Eceran; Reparasi Mobil dan Sepeda Motor/ <i>Wholesale and Retail Trade; Repair of Motor Vehicles and Motorcycles</i>	8.64	8.92	9.39	-6.48	4.54
8 Transportasi dan Pergudangan/ <i>Transportation and Storage</i>	9.41	6.76	6.56	3.48	3.26

LanjutanTabel/Continued Table 11.1.4

Lapangan Usaha <i>Industrial Origin</i>	2017	2018	2019	2020*	2021**
(1)	(2)	(3)	(4)	(5)	(6)
9 Penyediaan Akomodasi dan Makan Minum/ <i>Accommodation and Food Service Activities</i>	5.21	4.94	4.20	-3.29	2.93
10 Informasi dan Komunikasi/ <i>Information and Communication</i>	3.52	4.42	2.02	7.49	11.69
11 Jasa Keuangan dan Asuransi/ <i>Financial and Insurance Activities</i>	7.06	2.90	7.45	5.95	5.32
12 Real Estat/ <i>Real Estate Activities</i>	4.80	6.34	4.43	0.84	5.61
13 Jasa Perusahaan/ <i>Business Activities</i>	5.50	6.31	2.18	-27.43	0.68
14 Administrasi Pemerintahan, Pertahanan dan Jaminan Sosial Wajib/ <i>Public Administration and Defence; Compulsory Social Security</i>	-0.28	4.99	3.01	-1.08	10.30
15 Jasa Pendidikan/ <i>Education</i>	4.14	7.38	3.46	8.97	1.87
16 Jasa Kesehatan dan Kegiatan Sosial/ <i>Human Health and Social Work Activities</i>	4.90	8.20	0.13	1.37	13.14
17 Jasa lainnya/ <i>Other Services Activities</i>	6.05	7.61	5.01	-8.54	8.47
PDRB/GRDP	7.94	6.92	7.10	-3.06	2.10

\*) Angka Sementara/ Preliminary Figures

\*\*) Angka Sangat Sementara/ Very Preliminary Figures

Sumber/Source: Berbagai sensus, survei, dan sumber lain, BPS/Various census, survey, and other sources, BPS-Statistics Indonesia

## 11.2 Produk Domestik Regional Bruto Menurut Pengeluaran/ *Gross Regional Domestic Product By Expenditure*

**Tabel** 11.2.1 Produk Domestik Regional Bruto Atas Dasar Harga Berlaku Menurut Pengeluaran di Kabupaten Kotawaringin Timur (miliar rupiah), 2017-2021  
*Gross Domestic Regional at Constant Market Prices by Type of Expenditure in Kotawaringin Timur Regency (billion rupiahs), 2017-2021*

Pengeluaran	2017	2018	2019	2020*	2021**
(1)	(2)	(3)	(4)	(5)	(6)
1 Pengeluaran Konsumsi Rumah Tangga / <i>Households Consumption Expenditure</i>	8 584,3	9 339,3	10 178,8	10 394,5	10 958,9
2 Pengeluaran Konsumsi LNPR / <i>NPISHs Consumption Expenditure</i>	197,5	224,1	258,2	264,0	290,1
3 Pengeluaran Konsumsi Pemerintah / <i>Government Consumption Expenditure</i>	1 478,7	1 550,4	1 662,7	1 670,4	1 903,0
4 Pembentukan Modal Tetap Bruto / <i>Gross Fixed Capital Formation</i>	9 447,4	10 157,0	10 906,0	10 477,1	11 236,8
5 Perubahan Inventori / <i>Changes in Inventories</i>	128,7	116,8	116,6	151,9	188,4
6 Net Ekspor Barang dan Jasa / <i>Net Export of Goods and Services</i>	2 554,1	3 177,9	3 687,1	4 038,5	5 101,0
<b>Produk Domestik Bruto / <i>Gross Domestic Product</i></b>	<b>22 390,7</b>	<b>24 565,4</b>	<b>26 809,5</b>	<b>26 996,3</b>	<b>29 678,2</b>

\*) Angka Sementara/ *Preliminary Figures*

\*\*) Angka Sangat Sementara/ *Very Preliminary Figures*

Sumber/ *Source*: Berbagai sensus, survei, dan sumber lain, BPS/ *Various census, survey, and other sources, BPS-Statistics Indonesia*



Tabel 11.2.2 Produk Domestik Regional Bruto Atas Dasar Harga Konstan Menurut Pengeluaran di Kabupaten Kotawaringin Timur (miliar rupiah), 2017-2021  
*Gross Domestic Regional at Current Market Prices by Type of Expenditure in Kotawaringin Timur Regency (billion rupiahs), 2017-2021*

	Pengeluaran	2017	2018	2019	2020*	2021**
	(1)	(2)	(3)	(4)	(5)	(6)
1	Pengeluaran Konsumsi Rumah Tangga / <i>Households Consumption Expenditure</i>	5 528,1	5 864,5	6 149,2	6 147,1	6 318,9
2	Pengeluaran Konsumsi LNPR / <i>NPISHs Consumption Expenditure</i>	132,6	144,2	159,1	159,9	167,4
3	Pengeluaran Konsumsi Pemerintah / <i>Government Consumption Expenditure</i>	1 008,2	1 050,2	1 120,1	1 085,8	1 175,3
4	Pembentukan Modal Tetap Bruto / <i>Gross Fixed Capital Formation</i>	6 453,6	6 834,1	7 047,0	6 354,7	6 654,4
5	Perubahan Inventori / <i>Changes in Inventories</i>	43,7	43,8	43,8	43,6	48,9
6	Net Ekspor Barang dan Jasa / <i>Net Export of Goods and Services</i>	2 952,0	3 297,4	3 938,2	4 102,0	3 904,9
	<b>Produk Domestik Bruto / <i>Gross Domestic Product</i></b>	<b>16 118,2</b>	<b>17 234,3</b>	<b>18 457,4</b>	<b>17 893,1</b>	<b>18 269,7</b>

\*) Angka Sementara/ *Preliminary Figures*

\*\*) Angka Sangat Sementara/ *Very Preliminary Figures*

Sumber/Source: Berbagai sensus, survei, dan sumber lain, BPS/*Various census, survey, and other sources, BPS-Statistics Indonesia*

**Tabel** 11.2.3 Distribusi Persentase Produk Domestik Bruto Atas Dasar Harga Berlaku Menurut Pengeluaran di Kabupaten Kotawaringin Timur (persen), 2017-2021  
**Table** Percentage Distribution of Gross Domestic Product at Current Market Prices by Expenditure in Kotawaringin Timur Regency (percent), 2017-2021

	Pengeluaran	2017	2018	2019	2020*	2021**
	(1)	(2)	(3)	(4)	(5)	(6)
1	Pengeluaran Konsumsi Rumah Tangga / <i>Households Consumption Expenditure</i>	38.34	38.02	37.97	38.50	36.93
2	Pengeluaran Konsumsi LNPR / <i>NPISHs Consumption Expenditure</i>	0.88	0.91	0.96	0.98	0.98
3	Pengeluaran Konsumsi Pemerintah / <i>Government Consumption Expenditure</i>	6.60	6.31	6.20	6.19	6.41
4	Pembentukan Modal Tetap Bruto / <i>Gross Fixed Capital Formation</i>	42.19	41.35	40.68	38.81	37.86
5	Perubahan Inventori / <i>Changes in Inventories</i>	0.57	0.48	0.44	0.56	0.63
6	Net Ekspor Barang dan Jasa / <i>Net Export of Goods and Services</i>	11.41	12.94	13.75	14.96	17.19
	Produk Domestik Bruto / <i>Gross Domestic Product</i>	100	100	100	100	100

\*) Angka Sementara/ *Preliminary Figures*

\*\*) Angka Sangat Sementara/ *Very Preliminary Figures*

Sumber/Source: Berbagai sensus, survei, dan sumber lain, BPS/ *Various census, survey, and other sources, BPS-Statistics Indonesia*

**Tabel** 11.2.4 Laju Pertumbuhan Produk Domestik Bruto Atas Dasar Harga Konstan 2010 Menurut Pengeluaran di Kabupaten Kotawaringin Timur (persen), 2017-2021  
**Table** Growth Rate of Gross Domestic Product at 2010 Constant Market Prices by Expenditure in Kotawaringin Timur Regency (percent), 2017-2021

	Pengeluaran	2017	2018	2019	2020*	2021**
	(1)	(2)	(3)	(4)	(5)	(6)
1	Pengeluaran Konsumsi Rumah Tangga / Households Consumption Expenditure	3.90	6.08	4.85	-0.03	2.79
2	Pengeluaran Konsumsi LNPRT / NPISHs Consumption Expenditure	4.39	8.79	10.30	0.50	4.70
3	Pengeluaran Konsumsi Pemerintah / Government Consumption Expenditure	0.13	4.16	6.66	-3.06	8.24
4	Pembentukan Modal Tetap Bruto / Gross Fixed Capital Formation	3.39	5.90	3.12	-9.82	4.72
5	Perubahan Inventori / Changes in Inventories	-	-	-	-	-
6	Net Ekspor Barang dan Jasa/ Net Export of Goods and Services	-	-	-	-	-
	<b>Produk Domestik Bruto / Gross Domestic Product</b>	<b>7.94</b>	<b>6.92</b>	<b>7.10</b>	<b>-3.06</b>	<b>2.10</b>

\*) Angka Sementara/ Preliminary Figures

\*\*) Angka Sangat Sementara/ Very Preliminary Figures

Sumber/Source: Berbagai sensus, survei, dan sumber lain, BPS/Various census, survey, and other sources, BPS-Statistics Indonesia

# BAB 12

## PERBANDINGAN ANTAR KABUPATEN/KOTA

Regency/Municipality Comparison

INDEKS PEMBANGUNAN MANUSIA/ IPM, 2021  
*The Human Development Index / HDI, 2021*



IPM SANGAT TINGGI  
VERY HIGH HDI

71,38

IPM RENDAH  
LOW HDI

80,82

KAB. KOTAWARINGIN TIMUR  
KOTAWARINGIN TIMUR  
REGENCY

67,67

KOTA PALANGKARAYA  
PALANGKARAYA CITY

IPM TINGGI  
HIGH HDI

KABUPATEN SERUYAN  
SERUYAN REGENCY

PROVINSI KALIMANTAN TENGAH  
*Central Kalimantan Province*

71,25



<https://kotimkab.bps.go.id>

## PENJELASAN TEKNIS

Sumber data yang digunakan dalam bab ini berasal dari Badan Pusat Statistik Republik Indonesia (BPS- RI).

Indeks Harga Konsumen (IHK) yang merupakan indikator inflasi di Indonesia. Sejak Januari 2014 IHK dihitung berdasarkan Survei Biaya Hidup (SBH) di 82 kota tahun 2012 yang mencakup sekitar 225–462 komoditas.

Penghitungan statistik neraca regional yang digunakan di sini mengikuti buku petunjuk yang diterbitkan oleh Perserikatan Bangsa Bangsa yang dikenal sebagai "Sistem Neraca Nasional". Namun, penerapan statistik neraca regional tersebut telah disesuaikan dengan kondisi sosial ekonomi Kalimantan Tengah.

Produk Domestik Regional Bruto (PDRB) pada tingkat regional (provinsi) menggambarkan kemampuan suatu wilayah untuk menciptakan output (nilai tambah) pada suatu waktu tertentu. Untuk menyusun PDRB digunakan 2 pendekatan yaitu Lapangan Usaha dan Pengeluaran. PDRB dari sisi lapangan usaha merupakan penjumlahan seluruh komponen nilai tambah bruto yang mampu diciptakan oleh sektor-sektor ekonomi atas berbagai aktivitas produksinya. Sedangkan dari sisi

## TECHNICAL NOTES

*Source of data used in this chapter comes from the BPS Statistics Indonesia (BPS-RI).*

*Consumer Price Index (CPI) is the indicator of inflation in Indonesia. Since January 2014, the CPI has been developed from the 2012 Cost of Living Survey (CLS) of 82 cities which is covering 225–462 commodities.*

*Calculation of regional accounts statistics which is used here follows the user guide published by the United Nations known as the "System of National Accounts". However, the application of regional account statistics has been adjusted to the socio-economic conditions of Kalimantan Tengah.*

*Gross Regional Domestic Product (GRDP) at the regional level (provinces) is the basic measure of the value added arising from economic. To compile these statistics, two approaches have been used, i.e. "production approach" and "expenditure approach". The first approach is to measure value added produced by various kinds of economic activities, while the second approach is to measure final uses of the country's output. In other words, GRDP is the sum of total value added*

## REGENCY/MUNICIPALITY COMPARISON

penggunaan menjelaskan tentang penggunaan dari nilai tambah tersebut.

*produced by all economic industries (activities) and the way of using it.*

Penduduk miskin adalah penduduk yang memiliki rata-rata pengeluaran per kapita per bulan di bawah Garis Kemiskinan.

*Poor person is a person whose expenditure per capita per month is below the poverty line.*

Indeks Pembangunan Manusia (IPM) adalah ukuran ringkas rata-rata capaian/keberhasilan dimensi utama pembangunan manusia yaitu: umur panjang dan hidup sehat, mempunyai pengetahuan, dan memiliki standar hidup yang layak.

*The Human Development Index (HDI) is a summary measure of average in key dimension of human development: a long and healthy life, being knowledgeable, and have decent standard of living.*

Provinsi Kalimantan Tengah terdiri dari 14 kabupaten/kota, yaitu:

1. Kotawaringin Barat
2. Kotawaringin Timur
3. Kapuas
4. Barito Selatan
5. Barito Utara
6. Sukamara
7. Lamandau
8. Seruyan
9. Katingan
10. Gunung Mas
11. Pulang Pisau
12. Barito Timur
13. Murung Raya
14. Palangka Raya

*Central Kalimantan Province consists of 14 regencies/municipalities, namely:*

1. Kotawaringin Barat
2. Kotawaringin Timur
3. Kapuas
4. Barito Selatan
5. Barito Utara
6. Sukamara
7. Lamandau
8. Seruyan
9. Katingan
10. Gunung Mas
11. Pulang Pisau
12. Barito Timur
13. Murung Raya
14. Palangka Raya

Keterbandingan kondisi sosial-ekonomi antar wilayah diperlukan

*Comparison of socio-economic conditions between regions is*

untuk mengetahui potensi unggulan antara satu wilayah dengan yang lainnya, untuk pembangunan yang efektif, efisien, dan merata.

*needed to find out the superior potential between one region and another, for an effective, efficient and equitable development*

<https://kotimkab.bps.go.id>



<https://kotimkab.bps.go.id>

## ULASAN

Kabupaten Kotawaringin Timur merupakan salah satu kabupaten induk di Provinsi Kalimantan Tengah. Provinsi Kalimantan Tengah merupakan provinsi dengan luas wilayah terbesar kedua setelah Provinsi Papua. Persentase luas Provinsi Kalimantan Tengah terhadap luas Indonesia sebesar 8,02 persen. Kalimantan tengah terbagi dalam 13 kabupaten dan 1 kota madya.

Berdasarkan hasil perhitungan proyeksi penduduk, pada tahun 2021 jumlah penduduk Provinsi Kalimantan Tengah mencapai 2.702.170 jiwa. Dengan kabupaten terbanyak jumlah penduduknya berada di Kabupaten Kotawaringin Timur sebesar 432.283 jiwa. Sedangkan kabupaten yang paling sedikit jumlah penduduknya di Provinsi Kalimantan Tengah yakni Kabupaten Sukamara dengan 64.941 jiwa.

## DESCRIPTION

*Kotawaringin Timur Regency is one of the main districts in Central Kalimantan Province. Central Kalimantan Province is the province with the second largest area after Papua Province. The percentage of the area of Central Kalimantan Province to the area of Indonesia is 8,02 percent. Central Kalimantan is divided into 13 districts and 1 municipality.*

*Based on the results of population projection calculations, in 2021 the population of Central Kalimantan Province will reach 2,702,170 people. With the most populous district in East Kotawaringin Regency, 432,283 people. Meanwhile, the district with the least population in Central Kalimantan is Sukamara Regency with 64,941 inhabitants.*

Jika dilihat dari jumlah penduduk miskin terbanyak Provinsi Kalimantan Tengah berada di Kabupaten Kotawaringin Timur, tercatat tahun 2021 sebanyak 27,06 ribu jiwa atau 5,91 persen dari total keseluruhan penduduk di Kabupaten Kotawaringin Timur. Adapun garis kemiskinan Provinsi Kalimantan Tengah pada tahun 2021 sebesar 506.982 rupiah/kapita per bulan.

Dalam bidang ekonomi, pada tahun 2021 tercatat bahwa PDRB Provinsi Kalimantan Tengah mengalami pertumbuhan sebesar sebesar 3,4 persen. Kabupaten dengan PDRB yang mengalami pertumbuhan terbesar adalah Kabupaten Kotawaringin Barat. Nilai PDRB menurut harga berlaku di Provinsi Kalimantan Tengah tahun 2021 mencapai 170.001,2 milliar rupiah. Dengan Kabupaten yang memiliki nilai PDRB menurut harga berlaku terbesar di Provinsi Kalimantan

*If seen from the number of poor people, Central Kalimantan Province is located in East Kotawaringin Regency, it will be recorded that in 2021 there will be 27.06 thousand people or 5.91 percent of the total population in East Kotawaringin Regency. The poverty line for Central Kalimantan Province in 2021 is 506,982 rupiah/capita per month.*

*In the economic sector, in 2020 it was noted that the GRDP of Central Kalimantan Province had contracted by 3,4 percent. The district with the GRDP that experienced the biggest contraction was Katingan Regency. The value of PDRB according to the current price in Central Kalimantan Province in 2021 reaches 170.001,2 billion rupiah. With the regency that has the largest PDRB value according to the prevailing price in Central Kalimantan is East Kotawaringin Regency*

Tengah ada di Kabupaten Kotawaringin Timur

Indeks Pembangunan Manusia/ IPM Provinsi Kalimantan Tengah pada tahun 2021 sebesar 71,25.

IPM tahun 2021 Provinsi Kalimantan tengah mengalami kenaikan bila dibandingkan tahun 2020 yang sebesar 71,05. Angka ini menunjukkan IPM Provinsi Kalimantan Tengah memasuki kategori tinggi. Beberapa kabupaten kota yang telah memiliki IPM tinggi diantaranya Kabupaten Kotawaringin Barat, Kotawaringin Timur, Barito Selatan, Barito Utara, Lamandau, Gunung Mas, dan Barito Timur. Sementara IPM Kota Palangkaraya tergolong sangat tinggi di Provinsi Kalimantan Tengah.

Ditinjau dari tingkat kesulitan geografis suatu daerah, Indeks Kemahalan Konstruksi (IKK) Provinsi Kalimantan Tengah tahun 2021

*The Human Development Index /HDI of Central Kalimantan Province in 2021 is 71.25. The HDI in 2021 in Central Kalimantan Province has increased when compared to 2020 which was 71.05. This figure shows that Central Kalimantan's HDI is in the high category. Several urban districts that already have a high HDI include the districts of West Kotawaringin, East Kotawaringin, South Barito, North Barito, Lamandau, Gunung Mas, and East Barito. Meanwhile, the HDI of Palangkaraya City is classified as very high in Central Kalimantan Province.*

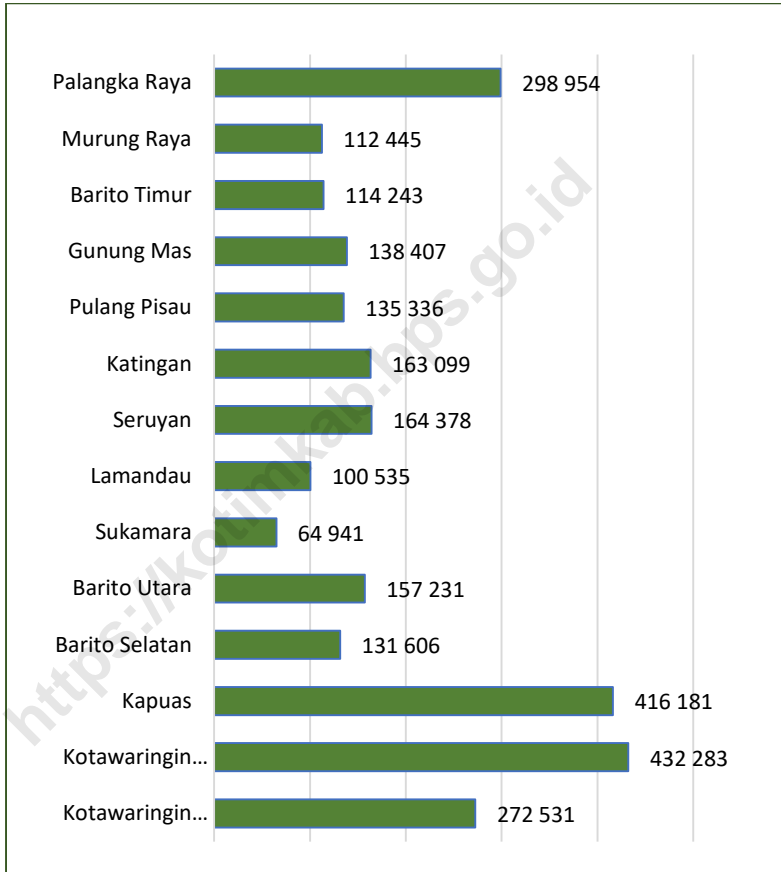
*Judging from the level of geographical difficulty of an area, the Construction Cost Index (IKK) of Central Kalimantan Province in 2021 is 101.47 percent, an increase of 1.92 percent from the previous year.*

*REGENCY/MUNICIPALITY COMPARISON*

sebesar 101,47 persen atau naik  
1,92 persen dari tahun sebelumnya.

<https://kotimkab.bps.go.id>

**Gambar 13.** Jumlah Penduduk Menurut Kabupaten/Kota se-Provinsi Kalimantan Tengah, 2021  
*Picture* Total population by Regency in Kalimantan Tengah Province (rupiahs), 2021



<https://kotimkab.bps.go.id>

**Tabel 12.1** Luas Wilayah dan Ibukota Menurut Kabupaten/Kota se-Provinsi Kalimantan Tengah, 2021  
*Area and Capital City by Regency/Municipality in Kalimantan Tengah Province, 2021*

Kabupaten/Kota <i>Regency/Municipality</i>	Luas Wilayah <i>Area</i>	Ibukota <i>Capital City</i>
(1)	(2)	(3)
Kotawaringin Barat	10 759,00	Pangkalan Bun
Kotawaringin Timur	16 796,00	Sampit
Kapuas	14 999,00	Kuala Kapuas
Barito Selatan	8 830,00	Buntok
Barito Utara	8 300,00	Muara Teweh
Sukamara	3 827,00	Sukamara
Lamandau	6 414,00	Nanga Bulik
Seruyan	16 404,00	Kuala Pembuang
Katingan	17 500,00	Kasongan
Pulang Pisau	8 997,00	Pulang Pisau
Gunung Mas	10 805,00	Kuala Kurun
Barito Timur	3 834,00	Tamiyang Layang
Murung Raya	23 700,00	Puruk Cahu
Palangka Raya	2 399,50	Palangka Raya
<b>Kalimantan Tengah</b>	<b>153 564,50</b>	<b>Palangka Raya</b>

Sumber/Source: Permendagri RI No. 72 Tahun 2019/ *Regulation of the Minister of Home Affairs RI Number 72, 2019*



REGENCY/MUNICIPALITY COMPARISON

**Tabel** 12.2 Jumlah Penduduk Menurut Kabupaten/Kota dan jenis kelamin se-Provinsi Kalimantan Tengah, 2021  
**Table** Population by Regency/Municipality and sex in Kalimantan Tengah Province, 2021

Kabupaten/Kota Regency/Municipality	2021		
	Laki-laki	Perempuan	Jumlah Total
(1)	(2)	(3)	(4)
Kotawaringin Barat	141 564	130 967	272 531
Kotawaringin Timur	224 238	208 045	432 283
Kapuas	214 802	201 379	416 181
Barito Selatan	67 309	64 297	131 606
Barito Utara	81 680	75 551	157 231
Sukamara	34 142	30 799	64 941
Lamandau	53 671	46 864	100 535
Seruyan	86 937	77 441	164 378
Katingan	84 681	78 418	163 099
Pulang Pisau	70 573	64 763	135 336
Gunung Mas	72 932	65 475	138 407
Barito Timur	58 596	55 647	114 243
Murung Raya	58 389	54 056	112 445
Palangka Raya	152 059	146 895	298 954
<b>Kalimantan Tengah</b>	<b>1 401 573</b>	<b>1 300 597</b>	<b>2 702 170</b>

Sumber/Source: BPS, Hasil Proyeksi Interim Kondisi Juni 2021 / BPS- Interim Projection Results June 2021 Conditions Population Census

**Tabel 12.3** Jumlah Penduduk Menurut Kelompok Umur dan Kabupaten/Kota di Provinsi Kalimantan Tengah, 2021  
*Population by Age Group and Regency/Municipality in Kalimantan Tengah Province, 2021*

Kabupaten/Kota Regency/Municipality	0-4	5-9	10-14	15-19	20-24	25-29
(1)	(2)	(3)	(4)	(5)	(6)	(7)
Kotawaringin Barat	25 200	22 546	22 379	20 747	22 777	22 954
Kotawaringin Timur	33 072	35 232	38 452	38 864	38 410	38 393
Kapuas	28 174	31 656	35 273	38 381	37 084	38 893
Barito Selatan	10 650	9 681	10 843	11 962	10 365	11 428
Barito Utara	12 718	12 007	13 062	14 918	13 806	14 748
Sukamara	5 743	5 226	5 402	5 656	5 760	5 809
Lamandau	8 907	8 076	7 461	7 599	9 475	8 958
Seruyan	14 414	14 159	14 493	13 956	14 394	13 648
Katingan	14 498	14 788	15 518	14 760	13 715	13 400
Pulang Pisau	11 651	11 293	11 306	11 022	11 383	11 829
Gunung Mas	12 167	12 188	12 320	13 625	13 766	12 673
Barito Timur	8 554	8 611	9 488	10 071	9 205	9 919
Murung Raya	9 779	10 214	11 229	11 577	9 599	10 880
Palangka Raya	25 275	24 111	24 731	23 587	28 023	27 676
<b>Kalimantan Tengah</b>	<b>220 802</b>	<b>219 788</b>	<b>231 957</b>	<b>236 725</b>	<b>241 208</b>	<b>237 762</b>

LanjutanTabel/Continued Table 12.3

Kabupaten/Kota Regency/Municipality (1)	30-34 (8)	35-39 (9)	40-44 (10)	45-49 (11)	50-54 (12)
Kotawaringin Barat	22 436	22 996	22 151	19 560	15 798
Kotawaringin Timur	38 129	36 117	33 844	29 082	23 493
Kapuas	35 640	32 521	30 688	27 891	24 124
Barito Selatan	10 421	10 356	10 172	9 342	7 822
Barito Utara	13 182	12 599	11 583	10 428	8 766
Sukamara	6 015	5 882	5 177	4 361	3 375
Lamandau	9 621	9 241	8 222	6 546	5 181
Seruyan	15 630	14 869	13 559	11 437	8 408
Katingan	13 697	12 946	12 092	10 638	8 624
Pulang Pisau	10 633	10 397	9 656	8 756	7 213
Gunung Mas	12 756	11 247	9 439	7 865	6 184
Barito Timur	9 207	9 292	9 003	8 304	6 908
Murung Raya	9 690	9 013	7 956	6 610	5 049
Palangka Raya	26 556	23 608	22 142	19 811	16 163
Kalimantan Tengah	233 613	221 084	205 684	180 631	147 108

Lanjutan Tabel/Continued Table 12.3

Kabupaten/Kota Regency/Municipality (1)	55-59 (13)	60-64 (14)	65-69 (15)	70-75 (16)	75+ (17)	Jumlah Total (18)
Kotawaringin Barat	12 497	8 543	5 674	3 395	2 878	272 531
Kotawaringin Timur	18 221	12 857	8 385	5 280	4 452	432 283
Kapuas	18 991	14 311	9 591	6 517	6 446	416 181
Barito Selatan	6 409	4 911	3 242	2 037	1 965	131 606
Barito Utara	7 058	4 977	3 338	2 005	2 036	157 231
Sukamara	2 493	1 669	1 050	646	677	64 941
Lamandau	3 948	2 801	1 961	1 274	1 264	100 535
Seruyan	6 023	3 995	2 465	1 493	1 435	164 378
Katingan	6 746	4 530	3 176	2 077	1 894	163 099
Pulang Pisau	6 265	4 907	3 762	2 712	2 551	135 336
Gunung Mas	4 740	3 494	2 480	1 687	1 776	138 407
Barito Timur	5 378	3 985	2 814	1 689	1 815	114 243
Murung Raya	3 943	2 890	1 775	1 150	1 091	112 445
Palangka Raya	13 354	9 547	6 746	3 822	3 802	298 954
Kalimantan Tengah	116 066	83 417	56 459	35 784	34 082	2 702 170

Sumber/Source: BPS, Hasil Proyeksi Interim Kondisi Juni 2021 /BPS- Interim Projection Results June 2021 Conditions Population Census

REGENCY/MUNICIPALITY COMPARISON

**Tabel 12.4** Produk Domestik Regional Bruto Atas Dasar Harga Berlaku Menurut Lapangan Usaha dan Kabupaten/Kota se-Provinsi Kalimantan Tengah (miliar rupiah) , 2018-2021  
*Gross Regional Domestic Bruto Based Current Price by Industry and Regency/Municipality in Kalimantan Tengah Province (billion rupiahs), 2018- 2021*

Kabupaten/Kota Regency/Municipality	2018	2019	2020*	2021**
(1)	(2)	(3)	(4)	(5)
Kotawaringin Barat	17 827,4	19 332,1	20 521,9	23 717,8
Kotawaringin Timur	24 565,5	26 809,5	26 996,3	29 678,2
Kapuas	15 177,6	16 616,8	16 544,1	18 578,6
Barito Selatan	5 946,4	6 369,1	6 277,1	6 695,7
Barito Utara	9 220,7	9 801,1	9 391,7	10 578,5
Sukamara	3 876,2	4 193,5	4 422,1	4 944,2
Lamandau	5 005,1	5 489,9	5 773,8	6 566,6
Seruyan	8 061,8	8 552,2	8 768,5	9 890,1
Katingan	7 526,2	8 223,7	8 306,5	9 079,2
Pulang Pisau	4 882,5	5 297,9	5 588,4	5 966,5
Gunung Mas	5 159,2	5 737,9	6 274,9	7 173,0
Barito Timur	7 043,1	7 548,5	7 103,4	7 949,9
Murung Raya	7 612,0	8 138,1	7 762,8	8 901,4
Palangka Raya	16 603,2	18 330,7	18 277,2	19 649,2
<b>Kalimantan Tengah</b>	<b>111 967,0</b>	<b>150 046,1</b>	<b>152 187,4</b>	<b>170 001,2</b>

\*) Angka Sementara/ Preliminary Figures

\*\*) Angka Sangat Sementara/ Very Preliminary Figures

Data PDRB Menurut Pengeluaran Tahun 2020-2021 masih akan direkonsiliasi

Sumber/Source:

Berbagai sensus, survei, dan sumber lain, BPS/Various census, survey, and other sources, BPS-Statistics Indonesia

**Tabel 12.5** Laju Pertumbuhan Produk Domestik Regional Menurut Lapangan Usaha dan Kabupaten/Kota se-Provinsi Kalimantan Tengah, 2018-2021  
*Growth Rate of Gross Regional Domestic Bruto by Industry and Regency/Municipality in Kalimantan Tengah Province, 2018-2021*

Kabupaten/Kota Regency/Municipality	2018	2019	2020*	2021**
(1)	(2)	(3)	(4)	(5)
Kotawaringin Barat	6,48	5,79	0,98	5,61
Kotawaringin Timur	6,92	7,10	-3,06	2,10
Kapuas	7,01	7,16	-1,04	4,71
Barito Selatan	5,12	4,96	-2,90	2,03
Barito Utara	5,95	5,42	-2,24	2,82
Sukamara	6,17	6,06	1,98	4,74
Lamandau	6,85	6,87	1,85	4,01
Seruyan	5,21	5,09	-2,23	2,12
Katingan	6,59	5,81	-3,25	2,90
Pulang Pisau	5,94	6,36	2,68	3,24
Gunung Mas	6,87	7,21	3,39	5,09
Barito Timur	5,71	5,45	-2,73	2,97
Murung Raya	5,61	5,94	-2,45	4,40
Palangka Raya	7,14	7,17	-2,85	4,32
<b>Kalimantan Tengah</b>	<b>6,35</b>	<b>6,12</b>	<b>-1,41</b>	<b>3,40</b>

(\*) Angka Sementara/ Preliminary Figures \*\*\*) Angka Sangat Sementara/ Very Preliminary Figures

Data PDRB Menurut Pengeluaran Tahun 2018-2019 masih akan direkonsiliasi

Sumber/Source:

Berbagai sensus, survei, dan sumber lain, BPS/ Various census, survey, and other sources, BPS-Statistics Indonesia

REGENCY/MUNICIPALITY COMPARISON

**Tabel** 12.6 Jumlah Penduduk Miskin Menurut Kabupaten/Kota se-Provinsi Kalimantan Tengah Kalimantan Tengah (ribu), 2017 -2021  
*Number of Population Who lived in Poverty Regency/ Municipality in Kalimantan Tengah Province (thousand), 2017-2021*

Kabupaten/Kota Regency/Municipality	2017	2018	2019	2020	2021
(1)	(3)	(4)	(5)	(6)	(7)
Kotawaringin Barat	13,27	12,9	12,76	11,46	12,29
Kotawaringin Timur	27,7	28,2	27,38	26,64	27,06
Kapuas	18,8	18,52	18,23	18,17	19,45
Barito Selatan	5,95	6,16	5,99	6,12	6,42
Barito Utara	6,72	6,5	6,46	6,78	7,40
Sukamara	1,99	1,96	2,01	2,13	2,38
Lamandau	2,74	2,52	2,47	2,61	2,92
Seruyan	14,04	14,56	14,66	14,53	15,07
Katingan	9,51	8,73	8,51	8,23	9,15
Pulang Pisau	6,54	5,71	5,39	5,21	5,43
Gunung Mas	6,67	5,96	5,86	5,78	6,29
Barito Timur	8,56	8,05	7,97	7,88	8,02
Murung Raya	6,75	7,39	7,21	7,18	7,31
Palangka Raya	9,91	9,78	9,69	10,23	10,86
<b>Kalimantan Tengah</b>	<b>139,16</b>	<b>136,93</b>	<b>134,59</b>	<b>132,94</b>	<b>140,04</b>

Sumber/Source: BPS-Badan Pusat Statistik Provinsi Kalimantan Tengah/ BPS- Statistics of Kalimantan Tengah Province

**Tabel 12.7** Persentase Penduduk Miskin Menurut Kabupaten/Kota se-Provinsi Kalimantan Tengah Kalimantan Tengah (ribu), 2017 -2021  
*Percentage of Population Who lived in Poverty by Regency/ Municipality in Kalimantan Tengah Province (thousand) , 2017-2021*

Kabupaten/Kota Regency/Municipality	2017	2018	2019	2020	2021
(1)	(3)	(4)	(5)	(6)	(7)
Kotawaringin Barat	4,52	4,27	4,11	3,59	3,95
Kotawaringin Timur	6,24	6,21	5,90	5,62	5,91
Kapuas	5,32	5,2	5,09	5,04	5,35
Barito Selatan	4,44	4,55	4,39	4,45	4,62
Barito Utara	5,21	5	4,95	5,17	5,61
Sukamara	3,36	3,19	3,16	3,23	3,66
Lamandau	3,52	3,15	3,01	3,09	3,56
Seruyan	7,46	7,43	7,19	6,85	7,22
Katingan	5,78	5,22	5,02	4,79	5,25
Pulang Pisau	5,19	4,51	4,24	4,09	4,24
Gunung Mas	5,83	5,1	4,91	4,75	5,35
Barito Timur	7,17	6,56	6,32	6,09	6,38
Murung Raya	5,88	6,28	6,00	5,85	6,15
Palangka Raya	3,62	3,47	3,35	3,44	3,75
<b>Kalimantan Tengah</b>	<b>5,37</b>	<b>5,17</b>	<b>4,98</b>	<b>4,82</b>	<b>5,16</b>

Sumber/Source: BPS-Badan Pusat Statistik Provinsi Kalimantan Tengah/ BPS- Statistics of Kalimantan Tengah Province



REGENCY/MUNICIPALITY COMPARISON

**Tabel** 12.8 **Garis Kemiskinan Menurut Kabupaten/Kota se-  
Table** Provinsi Kalimantan Tengah Kalimantan Tengah  
(Rupiah/Kapita/Bulan) , 2016-2021  
*Poverty Line by Regency/ Municipality in Kalimantan  
Tengah Province (Rupiahs/Kapita/Mounth) , 2016-2021*

Kabupaten/Kota Regency/Municipality	2017	2018	2019	2020	2021
(1)	(3)	(4)	(5)	(6)	(7)
Kotawaringin Barat	338 230	334 337	360 942	397 883	418 388
Kotawaringin Timur	381 776	393 474	416 777	446 039	467 551
Kapuas	283 222	291 820	305 809	332 999	345 272
Barito Selatan	377 932	389 405	408 072	433 787	450 706
Barito Utara	446 807	450 936	472 552	504 430	525 236
Sukamara	427 101	442 086	469 353	522 601	568 578
Lamandau	409 912	411 088	430 656	479 514	539 744
Seruyan	415 798	428 539	454 971	504 264	529 892
Katingan	412 113	420 418	434 609	474 056	498 487
Pulang Pisau	347 878	349 978	365 674	395 989	411 258
Gunung Mas	388 415	388 964	403 045	438 881	456 984
Barito Timur	467 091	478 510	487 185	517 183	534 896
Murung Raya	421 903	442 639	462 334	492 693	510 939
Palangka Raya	345 417	353 853	372 420	435 008	456 276
<b>Kalimantan Tengah</b>	<b>401 537</b>	<b>401 537</b>	<b>438 248</b>	<b>485 635</b>	<b>506 982</b>

Sumber/Source: BPS-Badan Pusat Statistik Provinsi Kalimantan Tengah/ BPS- Statistics of Kalimantan Tengah Province

**Tabel 12.9** Indeks Pembangunan Manusia/IPM Menurut Kabupaten/Kota se-Provinsi Kalimantan Tengah Kalimantan Tengah , 2017 -2021  
*Human Development Index/ HDI by Regency/ Municipality in Kalimantan Tengah Province, 2017-2021*

Kabupaten/Kota <i>Regency/Municipality</i>	2017	2018	2019	2020	2021
(1)	(2)	(3)	(4)	(5)	(6)
Kotawaringin Barat	72,11	72,46	72,85	72,87	73,07
Kotawaringin Timur	70,17	70,56	71,16	71,31	71,38
Kapuas	68,04	68,68	69,38	69,48	69,63
Barito Selatan	69,25	69,73	70,10	70,22	70,54
Barito Utara	69,07	69,72	70,52	70,59	70,79
Sukamara	66,98	67,52	67,95	68,03	68,27
Lamandau	69,17	69,7	70,51	70,51	70,58
Seruyan	66,14	67,04	67,57	67,58	67,67
Katingan	67,56	67,91	68,55	68,68	68,89
Pulang Pisau	67,00	67,54	68,34	68,45	68,53
Gunung Mas	69,95	70,23	70,65	70,81	71,03
Barito Timur	70,57	70,82	71,34	71,39	71,47
Murung Raya	67,16	67,56	67,89	67,98	68,12
Palangka Raya	79,69	80,34	80,77	80,77	80,82
<b>Kalimantan Tengah</b>	<b>67,41</b>	<b>70,42</b>	<b>70,91</b>	<b>71,05</b>	<b>71,25</b>

Sumber/Source: BPS-Badan Pusat Statistik Provinsi Kalimantan Tengah/ BPS- Statistics of Kalimantan Tengah Province

REGENCY/MUNICIPALITY COMPARISON

**Tabel** 12.10 Indeks Pembangunan Gender/IPG Menurut  
*Table* Kabupaten/Kota se-Provinsi Kalimantan Tengah  
Kalimantan Tengah, 2017 -2020  
*Gender Development Index/ GDI by Regency/  
Municipality in Kalimantan Tengah Province, 2017-2020*

Kabupaten/Kota <i>Regency/Municipality</i>	2017	2018	2019	2020
(1)	(2)	(3)	(4)	(5)
Kotawaringin Barat	91,76	91,76	91,69	91,67
Kotawaringin Timur	87,73	87,74	87,91	88,12
Kapuas	96,59	96,26	95,51	95,35
Barito Selatan	93,02	92,35	92,04	91,92
Barito Utara	85,16	85,89	87,15	87,26
Sukamara	91,24	91,45	90,84	91,01
Lamandau	91,97	91,88	91,90	91,94
Seruyan	88,64	89,46	89,44	89,36
Katingan	85,51	85,7	85,57	85,41
Pulang Pisau	91,7	91,72	92,12	92,06
Gunung Mas	91,74	91,89	92,10	92,09
Barito Timur	88,36	88,41	88,76	88,74
Murung Raya	82,92	83,23	83,41	83,56
Palangka Raya	94,42	94,66	94,96	95,02
<b>Kalimantan Tengah</b>	<b>88,91</b>	<b>89,13</b>	<b>89,09</b>	<b>89,03</b>

Sumber/Source: BPS-Badan Pusat Statistik Provinsi Kalimantan Tengah/ BPS- Statistics of Kalimantan Tengah Province

**Tabel** 12.11 Indeks Pemberdayaan Gender (IDG) Menurut Kabupaten/Kota se-Provinsi Kalimantan Tengah Kalimantan Tengah, 2017 -2020  
*Gender Empowerment Index by Regency/ Municipality in Kalimantan Tengah Province, 2017-2020*

Kabupaten/Kota Regency/Municipality	2017	2018	2019	2020
(1)	(2)	(3)	(4)	(5)
Kotawaringin Barat	63,31	59,72	64,11	64,53
Kotawaringin Timur	67,87	67,35	67,36	69,52
Kapuas	71,5	75,34	73,81	73,33
Barito Selatan	81,67	83,19	86,33	86,05
Barito Utara	86,2	84,52	85,35	85,02
Sukamara	59,78	65,77	66,33	66,02
Lamandau	54,13	54,98	71,06	71,26
Seruyan	70,13	70,07	62,83	63,2
Katingan	66,87	73,32	66,57	66,36
Pulang Pisau	70,14	74,13	70,36	70,63
Gunung Mas	78,74	82,73	88,91	88,22
Barito Timur	76,46	76,5	82,67	81,98
Murung Raya	66,93	67,38	68,1	68,21
Palangka Raya	79,94	80,61	78,95	79,12
Kalimantan Tengah	79,36	77,03	83,20	82,41

Sumber/Source: BPS-Badan Pusat Statistik Provinsi Kalimantan Tengah/ BPS- Statistics of Kalimantan Tengah Province

REGENCY/MUNICIPALITY COMPARISON

Tabel 12.12 Indeks Kemahalan Konstruksi/IKK Menurut Kabupaten/Kota se-Provinsi Kalimantan Tengah, 2016 -2021  
*Construction Cost Index by Regency/ Municipality in Kalimantan Tengah Province, 2016-2021*

Kabupaten/Kota Regency/Municipality	2016	2017	2018	2019	2020	2021
(1)	(2)	(3)	(4)	(5)	(6)	(6)
Kotawaringin Barat	95,64	89,37	100,04	100,41	96,82	101,01
Kotawaringin Timur	103,86	94,33	98,81	99,79	101,05	97,65
Kapuas	94,64	87,27	90,46	93,81	94,10	95,99
Barito Selatan	100,20	98,09	105,62	101,80	99,72	94,82
Barito Utara	97,75	98,26	102,28	102,01	100,19	100,82
Sukamara	105,93	102,88	114,21	112,85	105,68	110,98
Lamandau	99,15	96,66	105,95	103,95	101,34	108,86
Seruyan	96,30	95,67	98,63	100,71	101,67	107,28
Katingan	99,73	94,19	95,89	96,00	93,16	96,50
Pulang Pisau	101,69	96,66	101,64	101,17	97,62	97,65
Gunung Mas	104,50	99,60	104,09	103,11	101,81	106,23
Barito Timur	99,80	93,87	97,17	97,29	96,09	97,17
Murung Raya	111,63	114,62	122,34	117,13	108,02	111,12
Palangka Raya	99,83	95,21	99,05	98,92	97,60	96,78
Kalimantan Tengah	106,95	97,47	102,31	101,90	99,55	101,47

Sumber/Source: BPS-Badan Pusat Statistik Provinsi Kalimantan Tengah/ BPS- Statistics of Kalimantan Tengah Province

# DATA

## MENCERDASKAN BANGSA

*Enlighten The Nation*



**BADAN PUSAT STATISTIK  
KABUPATEN KOTAWARINGIN TIMUR**

BPS-Statistics Of Kotawaringin Timur Regency  
Jl. Jend. A. Yani No. 5 Sampit 74322  
Telp. (0531) 21221; Fax (0531) 21221  
Website: <http://kotimkab.bps.go.id>; Email: [bps6202@bps.go.id](mailto:bps6202@bps.go.id)



9 772580 947006