

# KABUPATEN KUBU RAYA DALAM ANGKA

*Kubu Raya Regency in Figures* **2022**



**BADAN PUSAT STATISTIK  
KABUPATEN KUBU RAYA**  
*BPS-Statistics of Kubu Raya Regency*

# KABUPATEN KUBU RAYA DALAM ANGKA

*Kubu Raya Regency in Figures* **2022**



# KABUPATEN KUBU RAYA DALAM ANGKA

## *Kubu Raya Regency in Figures*

### 2022

**ISSN** : 2549-8886  
**No. Publikasi/Publication Number** : 61120.2201  
**Katalog/Catalog** : 1102001.6112  
**Ukuran Buku/Book Size** : 14,8 cm x 21 cm  
**Jumlah Halaman/Number of Pages** : xxx + 337 halaman /pages

**Naskah/Manuscript:**

Badan Pusat Statistik Kabupaten Kubu Raya  
*BPS-Statistics of Kubu Raya Regency*

**Penyunting/Editor:**

Badan Pusat Statistik Kabupaten Kubu Raya  
*BPS-Statistics of Kubu Raya Regency*

**Gambar Kover oleh/Cover Designed by:**

Badan Pusat Statistik Kabupaten Kubu Raya  
*BPS-Statistics of Kubu Raya Regency*

**Ilustrasi Kover/Cover Illustration:**

Terminal Antar Lintas Batas Negara (ALBN) di Kecamatan Sungai Ambawang/  
*Cross Border Terminal in Sungai Ambawang Subdistrict*

**Diterbitkan oleh/Published by:**

© BPS Kabupaten Kubu Raya/*BPS-Statistics of Kubu Raya Regency*

**Dicetak oleh/Printed by:**

Badan Pusat Statistik Kabupaten Kubu Raya  
*BPS-Statistics of Kubu Raya Regency*

Dilarang mengumumkan, mendistribusikan, mengomunikasikan, dan/atau menggandakan sebagian atau seluruh isi buku ini untuk tujuan komersial tanpa izin tertulis dari Badan Pusat Statistik

*Prohibited to announce, distribute, communicate, and/or copy part or all of this book for commercial purpose without permission from BPS-Statistics Indonesia*

# PETA WILAYAH KABUPATEN KUBU RAYA

## MAP OF KUBU RAYA REGENCY



BADAN PUSAT STATISTIK  
KABUPATEN KUBU RAYA



0 3.75 7.5 15 KM

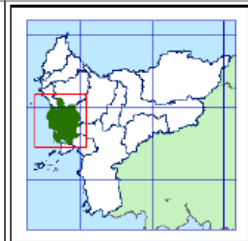
1:750,000

### Legenda

- Jalan
- Sungai

### Ketinggian

- 0
- 100
- 200
- 300
- 400



## **TIM PENYUSUN / DRAFTING TEAM**

Penanggungjawab Umum/*General in Charge*:  
Suwandi, SE, MM

Penanggungjawab Publikasi/*Publication General in Charge*:  
Yanuar Lestariadi, S.Si, MM

Pemeriksaan Tabel dan Grafik/*Table and Chart Editor*:  
Tika Nur Anggraheni, S.ST  
Handika Ramadhan, S.Tr.Stat

Penulis/*Writer*:  
Tika Nur Anggraheni, S.ST

Pengolah Data/*Data Processor*:  
Tika Nur Anggraheni, S.ST  
Handika Ramadhan, S.Tr.Stat  
Wahyu Nuraini, S.Tr.Stat

Infografis/ *Infographic*  
Tika Nur Anggraheni, S.ST

Gambar Kulit/*Cover Design*:  
Tika Nur Anggraheni, S.ST

**KEPALA BPS KABUPATEN KUBU RAYA**  
*CHIEF STATISTICIAN OF KUBU RAYA REGENCY*



**Suwandi, S.E., M.M.**





## KATA PENGANTAR

Kabupaten Kubu Raya Dalam Angka 2022 merupakan publikasi tahunan yang diterbitkan oleh BPS Kabupaten Kubu Raya dalam rangka memenuhi kebutuhan data untuk perencanaan pembangunan. Disadari bahwa publikasi ini belum sepenuhnya memenuhi harapan pihak pengguna data khususnya para perencana, namun diharapkan dapat membantu melengkapi penyusunan rencana pembangunan di Kabupaten Kubu Raya.

Publikasi ini dapat terwujud berkat kerja sama dan bantuan dari berbagai pihak baik instansi pemerintah maupun swasta. Kepada semua pihak yang telah memberikan bantuan disampaikan penghargaan dan terima kasih yang sebesar-besarnya.

Walaupun publikasi ini telah disiapkan sebaik-baiknya, namun disadari masih ada kekurangan dan kesalahan yang terjadi. Untuk perbaikan publikasi ini, tanggapan dan saran yang bersifat konstruktif dari para pengguna sangat diharapkan.

Sungai Raya, Februari 2022  
Kepala Badan Pusat Statistik  
Kabupaten Kubu Raya

**Suwandi, SE., MM.**





## **PREFACE**

*Kubu Raya Regency in Figures 2022 is an annual publication written by BPS Regency of Kubu Raya. Honestly, this publication has not perfect yet and has not filled the user's hope, especially for the planners yet, but hopefully it can help to equip compilation of development planning in Kubu Raya Regency.*

*This comprehensive publication has been made possible due to the assistance and contribution from various government institutions and private organizations. To all parties who have been involved in the preparation of this publication, I would like to express my sincerest appreciation and gratitude.*

*Comments and constructive suggestions for the improvement of this publication are always welcome.*

*Sungai Raya, February 2022  
Chief Statistician of  
Kubu Raya Regency*

**Suwandi, SE., MM.**

**DAFTAR ISI**  
**CONTENTS**

	halaman page
<b>PETA WILAYAH KABUPATEN KUBU RAYA/</b> <i>MAP OF KUBU RAYA REGENCY</i> ... iii	
<b>KEPALA BPS KABUPATEN KUBU RAYA/</b> <i>CHIEF STATISTICIAN OF KUBU RAYA</i> <i>REGENCY</i> ..... iv	
<b>KATA PENGANTAR/PREFACE</b> ..... vii	
<b>DAFTAR ISI/CONTENTS</b> .....ix	
<b>DAFTAR TABEL/LIST OF TABLES</b> .....xi	
<b>DAFTAR GAMBAR/LIST OF FIGURES</b> .....xxx	
<b>PENJELASAN UMUM/EXPLANATORY NOTES</b> .....xxxii	
<b>1 GEOGRAFI DAN IKLIM/GEOGRAPHY AND CLIMATE</b> ..... 1	
<b>2 PEMERINTAHAN/GOVERNMENT</b> ..... 21	
<b>3 PENDUDUK DAN KETENAGAKERJAAN /POPULATION AND</b> <i>EMPLOYMENT</i> .....49	
<b>4 SOSIAL DAN KESEJAHTERAAN RAKYAT/SOCIAL AND WELFARE</b> .....77	
<b>5 PERTANIAN, KEHUTANAN, PETERNAKAN, DAN</b> <b>PERIKANAN/AGRICULTURE, FORESTRY, LIVESTOCK, AND FISHERY</b> .....163	
<b>6 INDUSTRI, PERTAMBANGAN, DAN ENERGI/INDUSTRY, MINING, AND</b> <i>ENERGY</i> .....229	
<b>7 PARIWISATA/TOURISM</b> .....247	
<b>8 TRANSPORTASI DAN KOMUNIKASI/TRANSPORTATION AND</b> <i>COMMUNICATION</i> .....261	
<b>9 PERBANKAN, KOPERASI, DAN HARGA-HARGA/BANKING,</b> <i>COOPERATIVE, AND PRICES</i> .....279	
<b>10 PENGELUARAN PENDUDUK/POPULATION EXPENDITURE</b> .....293	
<b>11 PERDAGANGAN/TRADE</b> .....303	
<b>12 SISTEM NERACA REGIONAL/SYSTEM OF REGIONAL ACCOUNTS</b> .....311	
<b>13 PERBANDINGAN ANTAR KABUPATEN/KOTA /REGENCY/MUNICIPAL</b> <i>COMPARISON</i> .....329	



**DAFTAR TABEL**  
**LIST OF TABLES**

halaman  
page

<b>1</b>	<b>GEOGRAFI DAN IKLIM/GEOGRAPHY AND CLIMATE</b> .....	<b>1</b>
<b>1.1</b>	<b>GEOGRAFI/GEOGRAPHY</b>	
1.1.1	Luas Wilayah Menurut Kecamatan di KabupatenKubu Raya, 2021/ <i>Total Area by Subdistrict in Kubu Raya Regency, 2021</i> .....	9
1.1.2	Tinggi Wilayah di Atas Permukaan Laut (DPL) Menurut Kecamatan di KabupatenKubu Raya, 2021/ <i>Height Above Mean Sea Level (AMSL) by Subdistrict in Kubu Raya Regency, 2021</i> .....	11
1.1.3	Letak Geografi Kabupaten Kubu Raya Menurut Garis Lintang Dan Bujur/ <i>Geographical Location Of Kubu Raya Regency By Latitude And Longitude</i> .....	12
1.1.4	Batas Administrasi Kabupaten Kubu Raya Dirinci Menurut Kecamatan/ <i>Administration Borders of Kubu Raya Regency by Subdistrict</i> .....	13
1.1.5	Nama Pulau-Pulau Besar dan Arti Nama Pulau Dirinci Menurut Kecamatan di Kabupaten Kubu Raya/ <i>Name of Main Island by Location in Kubu Raya Regency</i> .....	14
1.1.6	Status Pulau di Kabupaten Kubu Raya Dirinci Menurut Kecamatan, 2021/ <i>Status of Islands in Kubu Raya Regency by Subdistrict, 2021</i> .....	16
<b>1.2</b>	<b>IKLIM/CLIMATE</b>	
1.2.1	Suhu dan Kelembaban Udara Menurut Bulan di Kabupaten Kubu Raya, 2021/ <i>Average Temperature and Humidity by Month in Kubu Raya Regency, 2021</i> .....	17
1.2.2	Temperatur Udara dan Kecepatan Angin pada Stasiun Meteorologi Supadio Kabupaten Kubu Raya, 2021/ <i>Air Tempareture and Wind Velocity at Meteorological Station of Supadio in Kubu Raya Regency, 2021</i> .....	18
1.2.3	Curah Hujan Dan Hari Hujan Dan Penyinaran Matahari Menurut Bulan Di Kabupaten Kubu Raya, 2021/ <i>Monthly Rainfall, Rainday Dan Sunshine Spread Out In Kubu Raya Regency, 2021</i> .....	19
<b>1.3</b>	<b>LAINNYA/OTHERS</b>	
1.3.1	Wilayah Pembangunan di Kabupaten Kubu Raya, 2021/ <i>Development Area in Kubu Raya Regency, 2021</i> .....	20

<b>2</b>	<b>PEMERINTAHAN/GOVERNMENT.....</b>	<b>21</b>
<b>2.1</b>	<b>WILAYAH ADMINISTRATIF/ADMINISTRATIVE AREA</b>	
2.1	Jumlah Desa/Kelurahan, Menurut Kecamatan di Kabupaten Kubu Raya, 2016-2021/ <i>Number of Villages/Urban Village by Subdistrict in Kubu Raya Regency, 2016-2021</i> .....	29
<b>2.2</b>	<b>DEWAN PERWAKILAN RAKYAT DAERAH/THE REGIONAL HOUSE OF REPRESENTATIVE</b>	
2.2.1	Nama-Nama Pimpinan DPRD, Fraksi dan Komisi DPRD Kabupaten Kubu Raya Periode 2021-2024/ <i>Names of Parlement, Fraction and Commitee Leaders at Kubu Raya Regency Assembly in 2021-2024</i> .....	30
2.2.2	Banyaknya Anggota DPRD Kabupaten Kubu Raya Menurut Partai dan Pendidikan Yang Ditamatkan Periode 2021-2024/ <i>Number Of Kubu Raya Regents Assembly Member by Party And Education Attainment in 2021-2024</i> .....	32
2.2.3	Banyaknya Anggota DPRD Kabupaten Kubu Raya Menurut Partai dan Jenis Kelamin Periode 2021-2024/ <i>Number of Kubu Raya Regents Assembly Member by Party and Sex In 2021-2024</i> .....	33
2.2.4	Jumlah dan Jenis Produk Dewan Perwakilan Rakyat Daerah Kabupaten Kubu Raya Menurut Jenis Produk Tahun 2016-2021/ <i>Number and Kinds Of DPRD Product by Type of Product in 2016-2021</i> .....	34
<b>2.3</b>	<b>SUMBER DAYA MANUSIA/HUMAN RESOURCES</b>	
2.3.1	Jumlah Pegawai Negeri Sipil Menurut Jabatan dan Jenis Kelamin di Kabupaten Kubu Raya Tahun 2021/ <i>Number of Civil Servants by Occupation and Sex at Kubu Raya Regency, 2021</i> .....	35
2.3.2	Jumlah Pegawai Negeri Sipil Menurut Pendidikan Tertinggi yang Ditamatkan dan Jenis Kelamin di Kabupaten Kubu Raya, 2021/ <i>Number of Civil Servants by Educational Attainment and Sex in Kubu Raya Regency, 2021</i> .....	36
2.3.3	Jumlah Pegawai Negeri Sipil Menurut Tingkat Kepangkatan dan Jenis Kelamin di Kabupaten Kubu Raya Tahun 2021/ <i>Number of Civil Servants by Hierarchy and Sex at Kubu Raya Regency, 2021</i> ....	37
2.3.4	Banyaknya Pegawai Negeri Sipil Menurut Instansi dan Golongan di Kabupaten Kubu Raya, 2021/ <i>Number of Civil Servant by Institution and Classification in Kubu Raya Regency, 2021</i> .....	38
2.3.5	Banyaknya Pegawai Negari Sipil Menurut Instansi dan Tingkat Pendidikan di Kabupaten Kubu Raya, 2021/ <i>Number of Civil</i>	

	<i>Servant by Institution and Education Attainment in Kubu Raya Regency, 2021</i> .....	40
2.3.6	Banyaknya Pegawai Negeri Sipil Menurut Instansi dan Jenis Kelamin di Kabupaten Kubu Raya/ <i>Number of Civil Servant by Institution and Type of Sex in Kubu Raya Regency, 2020</i> .....	42
<b>2.4</b>	<b>KEUANGAN PEMERINTAH/ GOVERNMENT FINANCE</b>	
2.4.1	Realisasi Penerimaan Pajak Daerah Menurut Jenisnya di Kabupaten Kubu Raya, 2019-2021 (ribu rupiah)/ <i>Actual Taxes Region by Kind of Revenue in Kubu Raya Regency, 2019-2021 (thousand rupiahs)</i> .....	44
2.4.2	Realisasi Pengeluaran Daerah Menurut Jenis Pengeluaran di Kabupaten Kubu Raya, 2021 (juta rupiah)/ <i>Actual Expenditure of Second Stage Aoutonomous by Kinds of Expenditure in Kubu Raya Regency, 2021 (millionrupiahs)</i> .....	45
2.3.3	Realisasi Penerimaan Retribusi IMB (Ijin Mendirikan Bangunan) di Kabupaten Kubu Raya, 2014-2021(juta rupiah)/ <i>Actual Region IMB Retribution in Kubu Raya Regency, 2014-2021(million rupiahs)</i> .....	47
<b>3</b>	<b>PENDUDUK DAN KETENAGAKERJAAN/POPULATION AND EMPLOYMENT</b> .....	<b>59</b>
<b>3.1</b>	<b>PENDUDUK/POPULATION</b>	
3.1.1	Penduduk, Laju Pertumbuhan Penduduk per Tahun, Distribusi Persentase Penduduk, Kepadatan Penduduk, Rasio Jenis Kelamin Penduduk Menurut Kecamatan, 2021/ <i>Population, Annual Population Growth Rate, Percentage Distribution of Population, Population Density, and Population Sex Ratio by Subdistrict, 2021</i> .....	63
3.1.2	Jumlah Penduduk Menurut Kelompok Umur dan Jenis Kelamin di Kabupaten Kubu Raya, 2021/ <i>Population by Age Groups and Sex in Kubu Raya Regency, 2021</i> .....	66
<b>3.2</b>	<b>KETENAGAKERJAAN/EMPLOYMENT</b>	
3.2.1	Jumlah Penduduk Berumur 15 Tahun Keatas Menurut Jenis Kegiatan Selama Seminggu yang Lalu dan Jenis Kelamin di Kabupaten Kubu Raya, 2021/ <i>Population Aged 15 Years and Over by Type of Activity During The Previous Week and Sex in Kubu Raya Regency, 2021</i> .....	67
3.2.2	Penduduk Berumur 15 Tahun ke Atas Menurut Pendidikan Tertinggi yang Ditamatkan dan Jenis Kegiatan Selama Seminggu yang Lalu di Kabupaten Kubu Raya, 2021/ <i>Population 15 Years of</i>	

	<i>Age and Over by Educational Attainment and Type of Activity During the Previous Week in Kubu Raya Regency, 2021</i> .....	68
3.2.3	Penduduk Berumur 15 Tahun Ke Atas yang Bekerja Selama Seminggu yang Lalu Menurut Status Pekerjaan Utama dan Jenis Kelamin di Kabupaten Kubu Raya, 2021/ <i>Population 15 Years of Age and Over who Worked During The Previous Week by Main Employment Status and Sex in Kubu Raya Regency, 2021</i> .....	69
3.2.4	Pencari Kerja dan Lowongan Kerja Terdaftar menurut Kecamatan dan Jenis Kelamin di Kabupaten Kubu Raya, 2021/ <i>Number of Registered Job Applicants dan Registered Job Vacancies by Sub District and Sex in Kubu Raya Regency, 2021</i> .....	70
3.2.5	Penduduk Yang Mencari Kerja Menurut Pendidikan Yang Ditamatkan di Kabupaten Kubu Raya, 2021/ <i>Population Who Looking for Work by Educational Attainment in Kubu Raya Regency, 2021</i> .....	71
3.2.6	Banyaknya Penyaluran Tenaga Kerja Menurut Jenis pendidikan di Kabupaten Kubu Raya, 2021/ <i>Number of Employee Distribution by Educational Attainment in Kubu Raya Regency, 2021</i> .....	74
<b>4</b>	<b>SOSIAL DAN KESEJAHTERAAN RAKYAT/SOCIAL AND WELFARE</b>	<b>77</b>
<b>4.1</b>	<b>PENDIDIKAN/EDUCATION</b>	
4.1.1	Banyaknya Sekolah, Guru dan Murid Taman Kanak-Kanak (TK) di Bawah Kementerian Pendidikan dan Kebudayaan Menurut Kecamatan di Kabupaten Kubu Raya, 2021/ <i>Number of School, Teacher, and Pupils in Kindergarten Under The Ministry of Education and Culture in Kubu Raya Regency by Subdistrict, 2021</i> .....	91
4.1.2	Banyaknya Sekolah, Guru dan Murid Athfal (RA) di Bawah Kementerian Agama Menurut Kecamatan di Kabupaten Kubu Raya, 2020/2021/ <i>Number of School, Teacher, and Pupils in Raudatul Athfal (RA) Under The Ministry of Religious Affairs by Subdistrict, 2020/2021</i> .....	94
4.1.3	Jumlah Sekolah, Guru, dan Murid Sekolah Dasar (SD) di Bawah Kementerian Pendidikan dan Kebudayaan menurut Kecamatan di Kabupaten Kubu Raya, 2020/2021/ <i>Number of Schools, Teachers, and Pupils in Primary Schools Under The Ministry of Education and Culture by Subdistrict in Kubu Raya Regency, 2020/2021</i> .....	95
4.1.4	Jumlah Sekolah, Guru, dan Murid Madrasah Ibtidaiyah (MI) di Bawah Kementerian Agama Menurut Kecamatan Menurut Kecamatan, 2020/2021/ <i>Number of Schools, Teachers, and Pupils in</i>	

	<i>Madrasah Ibtidaiyah (MI) Under The Ministry of Religious Affairs by Subdistrict, 2020/2021</i> .....	98
4.1.5	Jumlah Sekolah, Guru <sup>1</sup> , dan Murid Sekolah Menengah Pertama (SMP) di Bawah Kementerian Pendidikan dan Kebudayaan menurut Kecamatan di Kabupaten Kubu Raya, 2020/2021/ <i>Number of Schools, Teachers<sup>1</sup>, and Pupils in Junior High Schools Under The Ministry of Education and Culture by Subdistrict in Kubu Raya Regency, 2020/2021</i> .....	101
4.1.6	Banyaknya Jumlah Sekolah, Guru, dan Murid Madrasah Tsanawiyah (MTs) di Bawah Kementerian Agama Menurut Kecamatan, 2020/2021/ <i>Number of Schools, Teachers, and Pupils in Madrasah Tsanawiyah (MTs) Under The Ministry of Religious Affairs by Subdistrict, 2020/2021</i> .....	104
4.1.7	Jumlah Sekolah, Guru, dan Murid Sekolah Menengah Atas (SMA) di Bawah Kementerian Pendidikan dan Kebudayaan menurut Kecamatan di Kabupaten Kubu Raya, 2020/2021/ <i>Number of Schools, Teachers<sup>1</sup>, and Pupils in Senior High Schools Under The Ministry of Education and Culture by Subdistrict in Kubu Raya Regency, 2020/2021</i> .....	107
4.1.8	Jumlah Sekolah, Guru, dan Murid Sekolah Menengah Kejuruan (SMK) di Bawah Kementerian Pendidikan dan Kebudayaan menurut Kecamatan di Kabupaten Kubu Raya, 2020/2021/ <i>Number of Schools, Teachers<sup>1</sup>, and Pupils in Vocational High Schools Under The Ministry of Education and Culture by Subdistrict in Kubu Raya Regency, 2020/2021</i> .....	110
4.1.9	Banyaknya Jumlah Sekolah, Guru, dan Murid Madrasah Aliyah (MA) di Bawah Kementerian Agama Menurut Kecamatan, 2020/2021/ <i>Number of Schools, Teachers, and Pupils in Madrasah Aliyah (MA) Under The Ministry of Religious Affairs by Subdistrict, 2020/2021</i> .....	113
4.1.10	Jumlah Desa/Kelurahan yang Memiliki Fasilitas Sekolah Menurut Kecamatan dan Tingkat Pendidikan, 2014-2021/ <i>Number of Village Having Educational Facilities by Subdistrict and Educational Level, 2019– 2021</i> .....	116
4.1.11	Angka Partisipasi Murni (APM) dan Angka Partisipasi Kasar (APK) di Kabupaten Kubu Raya, 2020 dan 2021/ <i>Net Participation Rates and Gross Participation Rates by Educational Level in Kubu Raya Regency, 2020 and 2021</i> .....	121
4.1.12	Persentase Penduduk Berumur 15 Tahun ke Atas yang Melek Huruf Menurut Kelompok Umur di Kabupaten Kubu Raya, 2020	



	dan 2021/ <i>Percentage of Literate People Aged 15 Years and Over by Age Group in Kubu Raya Regency, 2020 and 2021</i> .....	122
4.1.13	Banyaknya Guru Berdasarkan Status Kepegawaian dan Tingkat Pendidikan di Kabupaten Kubu Raya, 2021/ <i>The Number of Teachers by on Employee Status and Education in Kubu Raya Regency, 2021</i> .....	123
4.1.14	Banyaknya Rehabilitasi Rehad Ruang Kelas Dirinci Menurut Jenjang Pendidikan dan Tingkat Kerusakan Ruang Kelas di Kabupaten Kubu Raya, 2021/ <i>Number of Rehabilitation Classroom by Type of Education and Level of Damage in Kubu Raya Regency, 2021</i> .....	124
<b>4.2</b>	<b>KESEHATAN /HEALTH</b>	
4.2.1	Jumlah Desa/Kelurahan yang Memiliki Sarana Kesehatan Menurut Kecamatan dan Tingkat Pendidikan, 2014-2021/ <i>Number of Village Having Health Facilities by Subdistrict and Educational Level, 2014– 2021</i> .....	125
4.2.2	Jumlah Tenaga Kesehatan* Menurut Kecamatan di Kabupaten Kubu Raya Tahun 2021/ <i>Number of Medical Personnel by Subdistrict in Kubu Raya Regency, 2021</i> .....	131
4.2.3	Realisasi Pencapaian Akseptor KB Baru Menurut Jenis Kontrasepsi dan Kecamatan di Kabupaten Kubu Raya, 2021/ <i>Realization of Current FP Acceptor by Contraseptive and Subdistrict in Kubu Raya Regency, 2021</i> .....	133
4.2.4	Banyaknya Peserta KB Aktif Pada Pasangan Usia Subur (PUS) Menurut Jenis Kontrasepsi Dan Kecamatan di Kabupaten Kubu Raya, 2021/ <i>Number of Active FP Acceptor at Fertile Married Cauple (FMC) by Contraseptive and Subdistrict in Kubu Raya Regency, 2021</i> .....	134
4.2.5	Banyaknya Sarana Pelayanan KB Nasional Dirinci Menurut Kecamatan di Kabupaten Kubu Raya, 2020/ <i>Number of Facility Planing Services of Dicterict in Kubu Raya Regency, 2020</i> .....	135
4.2.6	Banyaknya Tempat Pelayanan Berencana (Klinik KB) di Kabupaten Kubu Raya, 2020/ <i>Number of FP Clinique in Kubu Raya Regency, 2020</i> .....	136
<b>4.3</b>	<b>AGAMA DAN SOSIAL LAINNYA/RELIGION AND OTHER SOCIAL AFFAIRS</b>	
4.3.1	Penduduk Menurut Kecamatan dan Agama yang Dianut di Kabupaten Kubu Raya, 2021/ <i>Population by Subdistrict and Religion in Kubu Raya Regency, 2021</i> .....	137

4.3.2	Jumlah Tempat Peribadatan Menurut Kecamatan di Kabupaten Kubu Raya, 2021/ <i>Number of Places of Worship by Subdistrict in Kubu Raya Regency, 2021</i> .....	138
4.3.3	Jumlah Desa yang Mengalami Bencana Alam Menurut Kecamatan di Kabupaten Kubu Raya, 2011–2020/ <i>Number of Villages that Had Natural Disaster2 by Subdistrict in Kubu Raya Regency, 2011–2020</i> .....	139
4.3.4	Jumlah Mubaligh, Khatib dan Penyuluh Agama Dirinci Menurut Kecamatan di Kabupaten Kubu Raya, 2021/ <i>Number of Preacher, A Mosque Official and Missionaris in Kubu Raya Regency, 2021</i> .....	142
4.3.5	Banyaknya Hewan Kurban Menurut Jenisnya Dirinci Menurut Kecamatan di Kabupaten Kubu Raya, 2021/ <i>Number of Animal Sacrificed by Subdistrict in Kubu Raya Regency, 2021</i> .....	143
4.3.6	Banyaknya Jemaah Haji Dirinci Menurut Jenis Kelamin dan Kecamatan di Kabupaten Kubu Raya, 2021/ <i>Number of Muslim Pilgrims by Sex and Subdistrict in Kubu Raya Regency, 2021</i> .....	144
4.3.7	Banyaknya Jemaah Haji Dirinci Menurut Pekerjaan Utama dan Kecamatan di Kabupaten Kubu Raya, 2021/ <i>Number of Muslim Pilgrims by Main Activity and Subdistrict in Kubu Raya Regency, 2021</i> .....	145
4.3.8	Banyaknya Jemaah Haji Dirinci Menurut Kelompok Umur dan Jenis Kelamin di Kabupaten Kubu Raya, 2021/ <i>Number of Muslim Pilgrims by Age Group and Sex in Kubu Raya Regency, 2021</i> .....	146
4.3.9	Jumlah Tindak Pidana, Risiko Penduduk Terjadi Tindak Pidana per 100.000 Penduduk, Persentase Penyelesaian Tindak Pidana, dan Selang Waktu Terjadinya Tindak Pidana Menurut Kepolisian Resort, 2018–2020/ <i>Number of Crime, Crime Rate per 100,000 Population, Percentage of Crime Clearance, and Time Interval of Crime Occurance by Departmental (Resort) Police Office, 2018–2020</i>	147
4.3.10	Banyaknya Narapidana Dewasa Dirinci Menurut Jenis Kelamin di Kabupaten Kubu Raya, 2021/ <i>Number of Prisoner in Kubu Raya Regency by Type of Sex, 2021</i> .....	151
4.3.11	Banyaknya Narapidana Anak Dirinci Menurut Jenis Kelamin di Kabupaten Kubu Raya, 2021/ <i>Number of Child Prisoner in Kubu Raya Regency by Type of Sex, 2021</i> .....	152
4.3.12	Banyaknya Kelompok Ketahanan Keluarga Menurut Kecamatan di Kabupaten Kubu Raya, 2021/ <i>Number of Endurance Family Group by Subdistrict in Kubu Raya Regency, 2109</i> .....	153

4.3.13	Banyaknya Pembuatan Akte Menurut Jenis Akte Dan Kecamatan di Kabupaten Kubu Raya, 2021/ <i>Number of Making Certificates by Type of Certificates and Subdistrict in Kubu Raya Regency, 2021</i> .....	155
4.3.14	Banyaknya Pembuatan Akte Perkawinan dan Cerai Menurut Agama di Kabupaten Kubu Raya, 2021/ <i>Number of Making Marriage and Divorce Certificates Based on Religion in Kubu Raya Regency, 2021</i> .....	156
4.3.15	Banyaknya Penduduk Wajib KTP dan Realisasi Pemberian KTP Dirinci Menurut Kecamatan di Kabupaten Kubu Raya, 2021/ <i>Number of Mandatory Resident Identity Card and Realisation Giving Identity Card by Subdistrict in Kubu Raya Regency, 2021</i> .....	157
4.3.16	Banyaknya Surat Nikah Yang Dikeluarkan Dirinci Menurut Bulan di Kabupaten Kubu Raya, 2021/ <i>Number of Marriage Certificate by Subdistrict in Kubu Raya Regency, 2021</i> .....	158
4.3.17	Banyaknya Organisasi Kemasyarakatan dan LSM Menurut Kecamatan di Kabupaten Kubu Raya, 2021/ <i>Mass Organization and NGO by Subdistrict in Kubu Raya Regency, 2109</i> .....	160
<b>4.3</b>	<b>KEMISKINAN/POVERTY</b>	
4.4.1	Garis Kemiskinan, Jumlah, dan Persentase Penduduk Miskin di Kabupaten Kubu Raya, 2012–2021/ <i>Poverty Line, Number, and Percentage of Poor People in Kubu Raya Regency, 2012–2021</i> .....	161
4.4.2	Indeks Kedalaman Kemiskinan dan Indeks Keparahan Kemiskinan di Kabupaten Kubu Raya, 2012–2021/ <i>Poverty Gap Index and Poverty Severity Index in Kubu Raya Regency, 2012–2021</i> .	162
<b>5</b>	<b>PERTANIAN, KEHUTANAN, PETERNAKAN, DAN PERIKANAN/AGRICULTURE, FORESTRY, LIVESTOCK, AND FISHERY</b> .....	<b>163</b>
<b>5.1</b>	<b>HORTIKULTURA/HORTICULTURE</b>	
5.1.1	Luas Panen Tanaman Sayuran Menurut Kecamatan dan Jenis Tanaman di Kabupaten Kubu Raya, 2020 dan 2021/ <i>Harvested Area of Vegetables by Subdistrict and Kind of Plant in Kubu Raya Regency, 2020 and 2021</i> .....	174
5.1.2	Produksi Tanaman Sayuran Menurut Kecamatan dan Jenis Tanaman di Kabupaten Kubu Raya, 2020 dan 2021/ <i>Production of Vegetables by Subdistrict and Kind of Plant in Kubu Raya Regency, 2020 and 2021</i> .....	179

5.1.3	Luas Panen Tanaman Sayuran dan Buah-Buahan Semusim Menurut Jenis Tanaman (ha), 2020 dan 2021/ <i>Harvested Area of Seasonal Vegetables and Fruits by Kind of Plant (ha), 2020 and 2021</i>	184
5.1.4	Produksi Tanaman Sayuran dan Buah-Buahan Semusim Menurut Jenis Tanaman (kw), 2020 dan 2021/ <i>Production of Seasonal Vegetables and Fruits by Kind of Plant (qui), 2020 and 2021</i> .....	185
5.1.5	Luas Panen Tanaman Biofarmaka Menurut Kecamatan dan Jenis Tanaman di Kabupaten Kubu Raya (m2), 2020 dan 2021/ <i>Harvested Area of Medicinal Plants by Subdistrict and Kind of Plant in Kubu Raya Regency (m2), 2020 and 2021</i> .....	186
5.1.6	Produksi Tanaman Biofarmaka Menurut Kecamatan dan Jenis Tanaman di Kabupaten Kubu Raya (kg), 2020 dan 2021/ <i>Production of Medicinal Plants by Subdistrict and Kind of Plant in Kubu Raya Regency (kg), 2020 and 2021</i> .....	188
5.1.7	Luas Panen Tanaman Biofarmaka Menurut Jenis Tanaman (m2), 2020 dan 2021/ <i>Harvested Area of Medicinal Plants by Kind of Plant (m2), 2020 and 2021</i> .....	190
5.1.8	Produksi Tanaman Biofarmaka Menurut Jenis Tanaman (kg), 2020 dan 2021/ <i>Production of Medicinal Plants by Kind of Plant (kg), 2020 and 2021</i> .....	191
5.1.9	Luas Panen Tanaman Hias Menurut Kecamatan dan Jenis Tanaman di Kabupaten Kubu Raya (m2), 2020 dan 2021/ <i>Harvested Area of Ornamental Plants by Subdistrict and Kind of Plant in Kubu Raya Regency (m2), 2020 and 2021</i> .....	192
5.1.10	Produksi Tanaman Hias Menurut Kecamatan dan Jenis Tanaman di Kabupaten Kubu Raya, 2020 dan 2021/ <i>Production of Ornamental Plants by Subdistrict and Kind of Plant in Kubu Raya Regency, 2020 and 2021</i> .....	194
5.1.11	Luas Panen Tanaman Hias Menurut Jenis Tanaman (m2), 2020 dan 2021/ <i>Harvested Area of Ornamental Plants by Kind of Plant (m2), 2020 and 2021</i> .....	196
5.1.12	Produksi Tanaman Hias Menurut Jenis Tanaman (tangkai), 2020 dan 2021/ <i>Production of Ornamental Plants by Kind of Plant (stalks), 2020 and 2021</i> .....	196
5.1.13	Produksi Buah-Buahan Menurut Kecamatan dan Jenis Tanaman di Kabupaten Kubu Raya, 2020-2021/ <i>Production of Fruits by Subdistrict and Kind of Plant in Kubu Raya Regency, 2020-2021</i> .....	197
5.1.14	Produksi Buah-Buahan dan Sayuran Tahunan Menurut Jenis Tanaman, 2020 dan 2021/ <i>Production of Annual Fruits and Vegetables by Kind of Plant, 2020 and 2021</i> .....	201

<b>5.2</b>	<b>PERKEBUNAN DAN KEHUTANAN/ESTATE CROPS AND FORESTRY</b>	
5.2.1	Jumlah Petani, Luas Area Tanaman Perkebunan dan Status Dirinci Menurut Jenis Tanaman di Kabupaten Kubu Raya, 2021/ <i>Number of Farmer, Planted Area of Estate Crops and Status by Type of Plants in Kubu Raya Regency, 2021</i> .....	202
5.2.2	Perkembangan Produksi Tanaman Perkebunan Menurut Jenisnya di Kabupaten Kubu Raya, 2016-2020 (Ton)/ <i>Trend of Production of Estate Crops by Type of Plants In Kubu Raya Regency, 2017-2021 (Ton)</i> .....	203
5.2.3	Luas Tanaman, Produksi dan Jenis Tanaman Perkebunan Dirinci Menurut Kecamatan di Kabupaten Kubu Raya, 2020/ <i>Planted Areas, Production, and Type of Estate Crops by Subdistricts in Kubu Raya Regency, 2020</i> .....	204
<b>5.3</b>	<b>PETERNAKAN/LIVESTOCK</b>	
5.3.1	Jumlah Populasi Ternak dan Jenisnya Dirinci Menurut Kecamatan di Kabupaten Kubu Raya, 2021 (Ekor)/ <i>Livestock Population and Kind of Livestock by Subdistricts in Kubu Raya Regency, 2021 (Head)</i> .....	210
5.3.2	Jumlah Populasi Ternak Unggas dan Jenisnya Dirinci Menurut Kecamatan di Kabupaten Kubu Raya, 2021 (Ekor)/ <i>Poultry Population and Type of Poultry by Subdistricts in Kubu Raya Regency, 2021 (Head)</i> .....	211
5.3.3	Banyaknya Pemotong Ternak dan Jenisnya Dirinci Menurut Kecamatan di Kabupaten Kubu Raya, 2021 (Ekor)/ <i>Number of Butcher and Type of Livestock by Subdistricts in Kubu Raya Regency, 2021 (Head)</i> .....	212
5.3.4	Banyaknya Pemotongan Unggas dan Jenisnya Dirinci Menurut Kecamatan di Kabupaten Kubu Raya, 2021 (Ekor)/ <i>Number of Poultry Slaughtered and Type of Poultry by Subdistricts in Kubu Raya Regency, 2021 (Head)</i> .....	213
5.3.5	Produksi Ternak dan Jenisnya Dirinci Menurut Kecamatan di Kabupaten Kubu Raya, 2021 (Kg)/ <i>Livestock Production and Type of Livestock by Subdistricts in Kubu Raya Regency, 2021 (Kg)</i> .....	214
5.3.6	Produksi Unggas dan Jenisnya Dirinci Menurut Kecamatan di Kabupaten Kubu Raya, 2021 (Kg)/ <i>Poultry Production and Type of Poultry by Subdistricts in Kubu Raya Regency, 2021 (Kg)</i> .....	215
<b>5.4</b>	<b>PERIKANAN/FISHERY</b>	

5.4.1	Banyaknya Alat Penangkapan Ikan Menurut Jenisnya di Kabupaten Kubu Raya, 2021/ <i>Number of Production Unit by Type of Fishery Gear in Kubu Raya Regency, 2021</i> .....	216
5.4.2	Banyaknya Sarana Unit Penangkapan Ikan di Kabupaten Kubu Raya, 2021/ <i>Number of Marine Fishery in Kubu Raya Regency, 2021</i> .	221
5.4.3	Produksi dan Nilai Produksi Perikanan Laut di Kabupaten Kubu Raya, 2020 dan 2021/ <i>Number of Fishery Production and Production Value in Kubu Raya Regency, 2020 dan 2021</i> .....	222
5.4.4	Jumlah Pangkalan Pendaftaran Ikan/Tempat Pelelangan Ikan (PPI/TPI) di Kabupaten Kubu Raya, 2021/ <i>Number of Center of Auction Fish in Kubu Raya Regency, 2021</i> .....	224
<b>5.5</b>	<b>PERTANIAN LAINNYA/OTHER AGRICULTURE INDICATOR</b>	
5.5.1	Jumlah Kelompok Tani, Gabungan Kelompok Tani di Kabupaten Kubu Raya, 2021/ <i>Number of Farmer's Group, Combined Farmer's Group in Kubu Raya Regency, 2021</i> .....	225
5.5.2	Jumlah Kelompok Tani Menurut Jenis Keahlian di Kabupaten Kubu Raya, 2021/ <i>Number of Farmer's Group Gear of Skill Type in Kubu Raya Regency, 2021</i> .....	226
5.5.3	Jumlah Penyuluh Pertanian Lapangan (PPL) Dirinci Menurut Kecamatan di Kabupaten Kubu Raya, 2021/ <i>Number of Agriculture Extension in Kubu Raya Regency by Subdistrict, 2021</i> .....	227
5.5.4	Data Pusat Pelatihan Pertanian Pedesaan Swadaya (P4S) Kabupaten Kubu Raya Dirinci Menurut Kecamatan 2020/ <i>Rural Agricultural Training Center in Kubu Raya Regency by Subdistrict, 2020</i> .....	228
<b>6</b>	<b>INDUSTRI PERTAMBANGAN, DAN ENERGI/ INDUSTRY, MINING, AND ENERGY</b> .....	<b>231</b>
6.1	Daya Terpasang, Produksi, dan Distribusi Listrik PT. PLN (Persero) pada Cabang/Ranting PLN Menurut Kecamatan di Kabupaten Kubu Raya, 2021/ <i>Installed Electricity Power, Production, and Distribution of PT. PLN (Persero) at PLN Branch by Subdistrict in Kubu Raya Regency, 2021</i> .....	237
6.2	Jumlah Pelanggan Listrik Menurut Kecamatan di Kabupaten Kubu Raya, 2017–2021/ <i>Number of Electricity Customers by Subdistrict in Kubu Raya Regency, 2017–2021</i> .....	238
6.3	Jumlah Pelanggan dan Air yang Disalurkan Menurut Kecamatan, 2021/ <i>Number of Customers and Distributed Water by Sub District, 2021</i> .....	239

6.4	Jumlah Sambungan dan Volume Air Bersih Yang Disalurkan Dirinci Menurut Jenis Pelanggan di Kabupaten Kubu Raya, 2021/ <i>Number of Plumbing and Volume of Water Distribution by Type of Costumer in Kubu raya Regency, 2021</i> .....	240
6.5	Persentase Jumlah Rumah Tangga Menurut Jenis Sumber Penerangan dan Bahan Bakar Untuk Memasak di Kabupaten Kubu Raya, 2016-2020 (persen)/ <i>Persentase of Number of Household by Type of Electricity Source and Fuel That Have Used to Cooking in Kubu Raya Regency, 2016-2020 (percent)</i> .....	241
6.6	Banyaknya Usaha dan Atau Kegiatan Yang Telah Memiliki Dokumen Lingkungan Dirinci Menurut Kecamatan di Kabupaten Kubu Raya, 2021/ <i>Number of Business that Had Eviroment Document by Subdistrict, 2021</i> .....	242
6.7	Banyaknya Usaha dan atau Kegiatan Yang Telah Memiliki UKL-UPL (Upaya Pengelolaan Lingkungan – Upaya Pemanfaatan Lingkungan) Dirinci Menurut Kecamatan di Kabupaten Kubu Raya, 2021/ <i>Number of Business that Had UKL-UPL Document by Subdistrict, 2021</i> .....	243
6.8	Banyaknya Usaha dan atau Kegiatan Yang Telah Memiliki Dokumen AMDAL Dirinci Menurut Kecamatan di Kabupaten Kubu Raya, 2021/ <i>Number of Business that Had AMDAL Document by Subdistrict, 2021</i> .....	244
6.9	Banyaknya Unit Usaha, Tenaga Kerja dan Nilai Investasi Industri Kecil Menengah di Kabupaten Kubu Raya, 2021/ <i>Number Of Small and Middle Industries in Kubu Raya Regency, 2021</i> .....	245
6.10	Banyaknya Unit Usaha, Tenaga Kerja dan Nilai Investasi Industri Besar di Kabupaten Kubu Raya, 2021/ <i>Number Of Big Industries in Kubu Raya Regency, 2021</i> .....	246
<b>7</b>	<b>PARIWISATA / TOURISM .....</b>	<b>247</b>
7.1	Benda Cagar Budaya (BCB) di Kabupaten Kubu Raya, 2021/ <i>Reserve Cultural Objects in Kubu Raya Regency, 2021</i> .....	254
7.2	Objek Daerah Tujuan Wisata (ODTW) Menurut Jenisnya di Kabupaten Kubu Raya, 2021/ <i>Purpose of Regional Tourism Objects by its Type in Kubu Raya Regency, 2021</i> .....	255
7.3	Jumlah Akomodasi Hotel Berbintang Menurut Bulan di Kabupaten Kubu Raya, 2021/ <i>Number of Hotel Acomodations by Month in Kubu Raya Regency, 2021</i> .....	258

7.4	Banyaknya Tamu Menginap Menurut Kewarganegaraan Di Kabupaten Kubu Raya, 2021/ <i>Number Of Guests Who Have Been Stayed By Citizenship In Kubu Raya Regency, 2021</i> .....	259
<b>8</b>	<b>TRANSPORTASI DAN KOMUNIKASI/TRANSPORTATION AND COMMUNICATION</b> .....	<b>261</b>
<b>8.1</b>	<b>TRANSPORTASI/TRANSPORTATION</b>	
8.1.1	Panjang Jalan Menurut Kecamatan dan Pemerintahan yang Berwenang Mengelolanya di Kabupaten Kubu Raya (km), 2021/ <i>Length of Roads by Subdistrict and Level of Government Authority in Kubu Raya Regency (km), 2021</i> .....	272
8.1.2	Panjang Jalan Kabupaten Menurut Jenis Permukaan di Kabupaten Kubu Raya, 2018-2021 (Kilometer)/ <i>Length of Regency Roads by Type of Surface in Kubu Raya Regency, 2018-2021 (Kilometer)</i> .....	273
8.1.3	Panjang Jalan Kabupaten Menurut Kondisi Jalan di Kabupaten Kubu Raya, 2018-2021 (kilometer)/ <i>Length of Regency Roads by Conditions of Roads in Kubu Raya Regency, 2018-2021 (kilometer)</i> ...	274
<b>8.2</b>	<b>KOMUNIKASI/COMMUNICATION</b>	
8.2.1	Sarana Komunikasi Yang Dapat Digunakan Dirinci Menurut Kecamatan di Kabupaten Kubu Raya, 2021/ <i>Number of Telephone Costumers in Kubu Raya Regency by Subdistrict, 2109</i> .....	275
8.2.2	Banyaknya Media Elektronik dan Hiburan Dirinci Menurut Jenis Media di Kabupaten Kubu Raya, 2018-2021/ <i>Number of Electronic Media and Entertainment in Kubu Raya Regency, 2018-2021</i> .....	276
8.2.3	Banyaknya Menara Telekomunikasi Dirinci Menurut Pemiliknya di Kabupaten Kubu Raya, 2018-2021/ <i>Number of Telecommunication Towers in Kubu Raya Regency, 2018-2021</i> .....	277
<b>9</b>	<b>PERBANKAN, KOPERASI, DAN HARGA-HARGA / BANKING, COOPERATIVE, AND PRICES</b> .....	<b>279</b>
9.1	Banyaknya Koperasi Aktif dan Tidak Aktif di Kabupaten Kubu Raya, 2021/ <i>Number of Active and Not Active Cooperative in Kubu Raya Regency, 2109</i> .....	285
9.2	Banyaknya Anggota KUD dan Non KUD di Kabupaten Kubu Raya, 2021 (Orang)/ <i>Number of KUD and Non KUD Members in Kubu Raya Regency, 2021 (Person)</i> .....	286
9.3	Banyaknya Anggota, Manager, Dan Karyawan Koperasi Di Kabupaten Kubu Raya, 2021 (Orang)/ <i>Number Of Members,</i>	



	<i>Managers, And Employees Of Cooperative In Kubu Raya Regency,2021 (Person) .....</i>	<i>287</i>
9.15	Realisasi Proyek Penanaman Modal Asing (PMA) di Kabupaten Kubu Raya, 2021/ <i>Actual Projects of Foreign Investment in Kubu Raya Regency, 2021 .....</i>	<i>288</i>
9.16	Realisasi Proyek Penanaman Modal Dalam Negeri (PMDN) di Kabupaten Kubu Raya, 2021/ <i>Actual Projects of Domestic Investment in Kubu Raya Regency, 2021 .....</i>	<i>290</i>
<b>10</b>	<b>PENGELUARAN PENDUDUK / POPULATION EXPENDITURE ....</b>	<b>293</b>
10.1	Rata-rata Pengeluaran Per Kapita Sebulan Menurut Kelompok Komoditas (rupiah) di Kabupaten Kubu Raya, 2020 and 2021 / <i>Monthly Average Expenditure per Capita by Commodity Group (rupiahs) in Kubu Raya Regency, 2020 and 2021 .....</i>	<i>299</i>
10.2	Persentase Pengeluaran per Kapita Sebulan Menurut Kelompok Komoditas di Kabupaten Kubu Raya, 2020 dan 2021 / <i>Percentage of Monthly Expenditure per Capita by Commodity Group in Kubu Raya Regency, 2020 and 2021 .....</i>	<i>300</i>
10.3	Persentase Penduduk Menurut Golongan Pengeluaran Per Kapita Sebulan di Kabupaten Kubu Raya, 2020 dan 2021/ <i>Percentage of Population by Per Capita Spending Group a Month in Kubu Raya Regency, 2020 and 2021 .....</i>	<i>301</i>
<b>11</b>	<b>PERDAGANGAN / TRADE.....</b>	<b>303</b>
11.1	Banyaknya Perusahaan UTTP Menurut Jumlah Pedagang Yang Masuk Dalam Program Tera dan Tera Ulang di Kabupaten Kubu Raya, 2021/ <i>Number of Distribution of Seller who Followed Tera and Tera Ulang Program In Kubu Raya Regency, 2021.....</i>	<i>309</i>
11.2	Banyaknya Perusahaan UTTP Menurut Jumlah Pedagang Yang Masuk Dalam Program Tera dan Tera Ulang di Kabupaten Kubu Raya, 2021/ <i>Number of Distribution of Seller who Followed Tera and Tera Ulang Program In Kubu Raya Regency, 2021.....</i>	<i>310</i>
<b>12</b>	<b>SISTEM NERACA REGIONAL / SYSTEM OF REGIONAL ACCOUNT.....</b>	<b>311</b>
12.1	Produk Domestik Regional Bruto KabupatenKubu Raya Atas Dasar Harga Berlaku Menurut Lapangan Usaha, 2016-2021 (Juta	

	Rp)/ <i>Gross Regional Domestic Product of Kubu Raya Regency at Current Market Prices by Industry (million rupiahs), 2016-2021</i> .....	319
12.2	Produk Domestik Regional Bruto Kabupaten Kubu Raya Atas Dasar Harga Konstan 2010 Menurut Lapangan Usaha, 2016-2021 (Juta Rp)/ <i>Gross Regional Domestic Product of Kubu Raya Regency at 2010 Constant Market Prices by Industry (million rupiahs), 2016-2021</i> .....	320
12.3	Distribusi Persentase Produk Domestik Regional Bruto Kabupaten Kubu Raya Atas Dasar Harga Berlaku Menurut Lapangan Usaha, 2016-2021/ <i>Percentage Distribution of Gross Regional Domestic Product of Kubu Raya Regency at Current Market Prices by Industry, 2016-2021</i> .....	321
12.4	Laju Pertumbuhan Produk Domestik Regional Bruto Kabupaten Kubu Raya Atas Dasar Harga Konstan 2010 Menurut Lapangan Usaha (Persen), 2016-2021/ <i>Growth Rate of Gross Regional Domestic Product of Kubu Raya Regency at 2010 Constant Market Prices by Industry (percent), 2016-2021</i> .....	322
12.5	Indeks Harga Implisit Produk Domestik Regional Bruto Kabupaten Kubu Raya Menurut Lapangan Usaha (2010=100), 2016-2021/ <i>Implicit Price Indices of Gross Regional Domestic Product of Kubu Raya Regency by Industry (2010= 100), 2016-2021</i> .....	323
12.6	Laju Pertumbuhan Indeks Implisit Produk Domestik Regional Bruto Kabupaten Kubu Raya Menurut Lapangan Usaha (persen), 2016-2021/ <i>Growth Rate of Implicit Price Indices of Gross Regional Domestic Product of Kubu raya Regency by Industry (percent), 2016-2021</i> .....	324
12.7	Produk Domestik Regional Bruto Atas Dasar Harga Berlaku Menurut Pengeluaran (Juta Rupiah), 2016 - 2021/ <i>Gross Regional Domestic Product at Current Prices by Expenditure (Million Rupiah), 2016 - 2021</i> .....	325
12.8	Produk Domestik Regional Bruto Atas Dasar Harga Konstan 2010 Menurut Pengeluaran (Juta Rupiah), 2016 - 2021/ <i>Gross Regional Domestic Product at 2010 Constant Prices by Expenditure (Million Rupiah), 2016 - 2021</i> .....	326
12.9	Distribusi Persentase Produk Domestik Regional Bruto Atas Dasar Harga Berlaku Menurut Pengeluaran, 2016 - 2021/ <i>Percentage Distribution of Gross Regional Domestic Product at Current Prices by Expenditure, 2016 - 2021</i> .....	327
12.10	Laju Pertumbuhan Produk Domestik Regional Bruto Atas Dasar Harga Konstan 2010 Menurut Pengeluaran, 2016 - 2020/ <i>Growth rate of Gross Regional Domestic Product at 2010 Constant Prices by Expenditure, 2016 - 2020</i> .....	328

<b>13</b>	<b>PERBANDINGAN ANTAR KABUPATEN/KOTA / REGENCY/MUNICIPAL COMPARISON.....</b>	<b>329</b>
13.1	Jumlah Penduduk Menurut Kabupaten/Kota di Provinsi Kalimantan Barat (ribu), 2016–2021/ <i>Population by Regency/Municipality in Kalimantan Barat Province (thousand), 2016–2021.....</i>	334
13.2	Laju Pertumbuhan Produk Domestik Regional Bruto Atas Dasar Harga Konstan 2010 Menurut Kabupaten/Kota di Provinsi Kalimantan Barat (persen), 2016–2021/ <i>Rate of Growth of Gross Regional Domestic Products at Constant 2010 Prices by Regency/Municipality in Kalimantan Barat Province (percent), 2016–2021.....</i>	335
13.3	Jumlah Penduduk Miskin Menurut Kabupaten/Kota di Provinsi Kalimantan Barat (ribu), 2016–2021/ <i>Number of Poor Population by Regency/Municipality in Kalimantan Barat Province (thousand), 2016–2021.....</i>	336
13.4	Indeks Pembangunan Manusia Menurut Kabupaten/Kota di Provinsi Kalimantan Barat, 2016–2021/ <i>Human Development Index by Regency/Municipality in Kalimantan Barat Province, 2016–2021.....</i>	337

**DAFTAR GAMBAR**  
*LIST OF FIGURES*

halaman  
page

<b>1</b>	<b>Luas Wilayah Menurut Kecamatan di Kabupaten Kubu Raya (km<sup>2</sup>), 2021/Total Area by Regency and Municipality In Kubu Raya Regency (square.km),2021</b> .....	<b>7</b>
<b>2</b>	<b>Banyaknya Pegawai Negeri Sipil Menurut Jenjang Pendidikan di Kabupaten Kubu Raya, 2021/ Number of Civil Servant by Education Attainment in Kubu Raya Regency, 2021</b> .....	<b>28</b>
<b>3</b>	<b>Penduduk Yang Mencari Kerja Menurut Pendidikan Ynag Ditamatkan Di Kabupaten Kubu Raya, 2021/Population Who Looking for Work by Educational Attainment in Kubu Raya Regency, 2021</b> .....	<b>63</b>
<b>4</b>	<b>Banyaknya Sekolah Negeri Dirinci Menurut Jenjang Pendidikan di Kabupaten Kubu Raya, 2021/Number of Public School by of Educarional in Kubu Raya Regency, 2021</b> .....	<b>91</b>
<b>5</b>	<b>Luas Panen Tanaman Biofarmaka Menurut Jenis Tanaman (m2), 2021/Harvested Area of Medicinal Plants by Kind of Plant (m2), 2021</b> .....	<b>174</b>
<b>6</b>	<b>Persentase Rumah Tangga Menurut jenis Sumber Penerangan di Kabupaten Kubu Raya, 2021/ Percentage of Number of household by Type of Electricity Source in Kubu Raya Regency, 2021</b> .....	<b>236</b>
<b>7</b>	<b>Banyaknya Tamu Menginap Menurut Kewarganegaraan di Kabupaten Kubu Raya, 2021/Number of Guest who Have Been Styed by Citizenship in Kubu Raya Regency, 2021</b> .....	<b>254</b>
<b>8</b>	<b>Panjang Jalan Kabupaten Menurut Jenis Permukaan di Kabupaten Kubu Raya, 2018-2021/ Length of Regency Roads by Type of Surface in Kubu Raya Regency, 2018-2021</b> .....	<b>272</b>

<b>9 Banyaknya Anggota KUD dan Non KUD di Kabupaten Kubu Raya, 2021/ Number of KUD and Non KUD Members in Kubu Raya Regency, 2021 .....</b>	<b>285</b>
<b>10 Persentase Penduduk Menurut Golongan Pengeluaran Per Kapita Sebulan di Kabupaten Kubu Raya 2021/ Percentage of Population by Per Capita Spending Group a Month in Kubu Raya Regency, 2021 .....</b>	<b>299</b>
<b>11 Banyaknya Pedagang yang Masuk Dalam Program Tera dan Tera Ulang di Kabupaten Kubu Raya, 2021/ Number of Distribution of Seller who Followed Tera and Tera Ulang Program in Kubu Raya Regency, 2021 .....</b>	<b>309</b>
<b>12 Laju Pertumbuhan PDRB Kabupaten Kubu Raya Tahun 2016 - 2021/ Trend of GRDP Growth, 2016 - 2021 .....</b>	<b>319</b>
<b>13 Indeks Pembangunan Manusia Menurut Kabupaten/Kota di Provinsi Kalimantan Barat, 2021/ Human Development Index by Regency/Municipality in Kalimantan Barat Province, 2021 .....</b>	<b>334</b>

## PENJELASAN UMUM EXPLANATORY NOTES

Tanda-tanda, satuan-satuan, dan lain-lainnya yang digunakan dalam publikasi ini adalah sebagai berikut:

*Symbols, measurement units, and acronyms which are used in this publication, are as follows:*

### 1. TANDA-TANDA/SYMBOLS

Data tidak tersedia/ <i>Data not available</i>	: ...
Tidak ada atau nol / <i>Null or zero</i>	: -
Data dapat diabaikan/ <i>Data negligible</i>	: 0
Tanda decimal/ <i>Decimal point</i>	: ,
Data tidak dapat ditampilkan/ <i>Not applicable</i>	: NA
Angka perkiraan/ <i>Estimated figures</i>	: <sup>e</sup>
Angka sementara/ <i>Preliminary figures</i>	: x
Angka sangat sementara/ <i>Very preliminary figures</i>	: xx
Angka diperbaiki/ <i>Revised figures</i>	: r

### 2. SATUAN/UNITS

barel/ <i>barrel</i>	: 158,99 liter/ <i>litres</i> = 1/6,2898 m <sup>3</sup>
hektar (ha)/ <i>hectare (ha)</i>	: 10 000 m <sup>2</sup>
kilometer (km)/ <i>kilometres (km)</i>	: 1 000 meter/ <i>meters</i> (m)
knot/ <i>knot</i>	: 1,8523 km/jam (km/hour)
kuintal/ <i>quintal</i>	: 100 kg
KWh	: 1 000 Watt hour
MWh	: 1 000 KWh
liter (untuk beras)/ <i>litre (for rice)</i>	: 0,80 kg
ons/ <i>ounce</i>	: 28,31 gram/ <i>grams</i>
ton	: 1 000 kg

Satuan lain: buah, dus, butir, helai/lembar, kaleng, batang, pulsa, ton kilometer (ton-km), jam, menit, persen (%).

*Other units: unit, pack, pieces, sheet, tin, pulse, ton-kilometres(ton-km), hour, minute, percent (%).*

Perbedaan angka di belakang koma disebabkan oleh pembulatan angka.  
*The difference in decimal numbers is caused by rounding.*



# BAB

CHAPTER



# GEOGRAFI & IKLIM

## GEOGRAPHY & CLIMATE



KECAMATAN

9



DESA

118

TAHUN 2021

LUAS WILAYAH  
KABUPATEN KUBU RAYA

6985,24 km<sup>2</sup>



23°C



36°C



61%

CURAH HUJAN : 275,1 mm







**PENJELASAN TEKNIS**

1. Secara astronomis, Kabupaten Kubu Raya terletak antara  $109^{\circ} 02' 19,32''$  Bujur Timur dan  $109^{\circ} 58' 32,16''$  Bujur Timur dan antara  $0^{\circ} 13' 40,83''$  Lintang Utara dan  $1^{\circ} 00' 53,09''$  Lintang Selatan.
2. Berdasarkan posisi geografisnya, Kabupaten Kubu Raya memiliki batas-batas: barat – Laut Natuna; timur – Kabupaten Ketapang dan Kabupaten Sanggau; utara – Kabupaten Mempawah, Kota Pontianak, dan Kabupaten Landak; selatan – Kabupaten Kayong Utara.
3. Kabupaten Kubu Raya terdiri dari 9 kecamatan, yaitu:
  - Batu Ampar
  - Terentang
  - Kubu
  - Teluk Pakedai
  - Sungai Kakap
  - Rasau Jaya
  - Sungai Raya
  - Sungai Ambawang
  - Kuala Mandor B
4. Iklim adalah keadaan hawa (suhu, kelembaban, awan, hujan, dan sinar matahari) pada suatu daerah dalam

**TECHNICAL NOTES**

1. *Astronomically, Kubu Raya Regency is located between  $109^{\circ} 02' 19,32''$  East Longitude to  $109^{\circ} 58' 32,16''$  East Longitude and  $0^{\circ} 13' 40,83''$  North Latitude to  $1^{\circ} 00' 53,09''$  South Latitude.*
2. *In terms of geographic position, Kubu Raya Regency has boundaries as follows: West – Natuna Sea; East – Ketapang Regency and Sanggau Regency; North – Mempawah Regency, Pontianak municipality, and Landak Regency; South – Kayong Utara Regency.*
3. *Kubu Raya Regency has 9 subdistricts, such as:*
  - Batu Ampar
  - Terentang
  - Kubu
  - Teluk Pakedai
  - Sungai Kakap
  - Rasau Jaya
  - Sungai Raya
  - Sungai Ambawang
  - Kuala Mandor B
4. *Climate is the state of the weather (temperature, humidity, clouds, rain, and sun) on an area within a longer period of time*

jangka waktu yang agak lama (30 tahun).

5. Suhu adalah ukuran kuantitatif terhadap temperatur; panas dan dingin, diukur dengan termometer.
6. Kelembaban udara adalah banyaknya uap air yang dikandung oleh udara, dapat diukur dengan hygrometer.
7. Curah hujan adalah banyaknya hujan yang tercurah (turun) di suatu daerah dalam jangka waktu tertentu.
8. Tekanan udara adalah berat udara di atas suatu satuan areal, diukur dengan barometer.

(30 years).

5. *Temperature is a quantitative measure of the temperature; hot and cold, measured with a thermometer.*
6. *Humidity is the amount of water vapor contained in the air which can be measured with a hygrometer.*
7. *Rainfall is the amount of rain poured down in an area within a certain period.*
8. *Air pressure is the weight of the air above a unit area, measured by a barometer.*

**ULASAN**

Kabupaten Kubu Raya merupakan dataran rendah dengan ketinggian rata-rata  $\pm$  84 meter diatas permukaan laut, terletak pada posisi  $0^{\circ}13'40,83''$  sampai dengan  $1^{\circ}00'53,09''$  Lintang Selatan, serta  $109^{\circ}02'19,32''$  sampai dengan  $109^{\circ}58'32,16''$  Bujur Timur. Luas wilayah Kabupaten Kubu Raya, adalah berupa daratan seluas 6 985,24 km<sup>2</sup>.

Akhir tahun 2021, wilayah administrasi Kabupaten Kubu Raya terdiri dari 9 wilayah Kecamatan, berdasarkan UU Nomor 35 Tahun 2007 luas daratan masing-masing Kecamatan, yaitu: Batu Ampar (2.002,70 KM<sup>2</sup>), Terentang (786,40 KM<sup>2</sup>), Kubu (1.211,60 KM<sup>2</sup>), Teluk Pakedai (291,90 KM<sup>2</sup>), Sungai Kakap (453,17 KM<sup>2</sup>), Rasau Jaya (111,07 KM<sup>2</sup>), Sungai Raya (929,30 KM<sup>2</sup>), Sungai Ambawang (726,10 KM<sup>2</sup>), serta Kuala Mandor B (473,00 KM<sup>2</sup>).

Berdasarkan elevasi (ketinggian dari permukaan laut), dataran di Kabupaten Kabupaten Kubu Raya terdiri dari:

0 m - 100 m = 20,2 %  
 101 m - 500 m = 27,2 %  
 501 m - 1 000 m = 26,7 %  
 1 001 m keatas = 25,9 %

Jarak antara Ibu Kabupaten ke

**DESCRIPTION**

*Kubu Raya Regency is an area with average high around 84 meters above sea level, it is located between  $0^{\circ}13'40.83''$  north latitude and  $1^{\circ}00'53.09''$  south latitude,  $109^{\circ}02'19.32''$  and  $109^{\circ}58'32.16''$  east longitude. Kubu Raya Regency area is shaped in landby 6,985.24 km<sup>2</sup>.*

*In the end of 2021, Kubu Raya Regency is divided into ninesubdistricts, based on Law Number 35/2007 the land area of each subdistrict is Batu Ampar (2,002.70 KM<sup>2</sup>), Terentang (786.40 KM<sup>2</sup>), Kubu(1,211.60 KM<sup>2</sup>), Teluk Pakedai (291.90 KM<sup>2</sup>), Sungai Kakap (453.17 KM<sup>2</sup>), Rasau Jaya (111.07 KM<sup>2</sup>),Sungai Raya (929.30 KM<sup>2</sup>), Sungai Ambawang (726.10 KM<sup>2</sup>),and Kuala Kuala Mandor B (473.00 KM<sup>2</sup>).*

*Based on elevation (high above sea level), land in Kubu Raya Regency consists of:*

*0 m- 100 m = 20.2 %  
 101 m-500 m = 27.2 %  
 501 m - 1,000 m = 26.7 %  
 1,001 m and over = 25.9 %*

*Distance between Regency Capital to Subdistrict Area:*

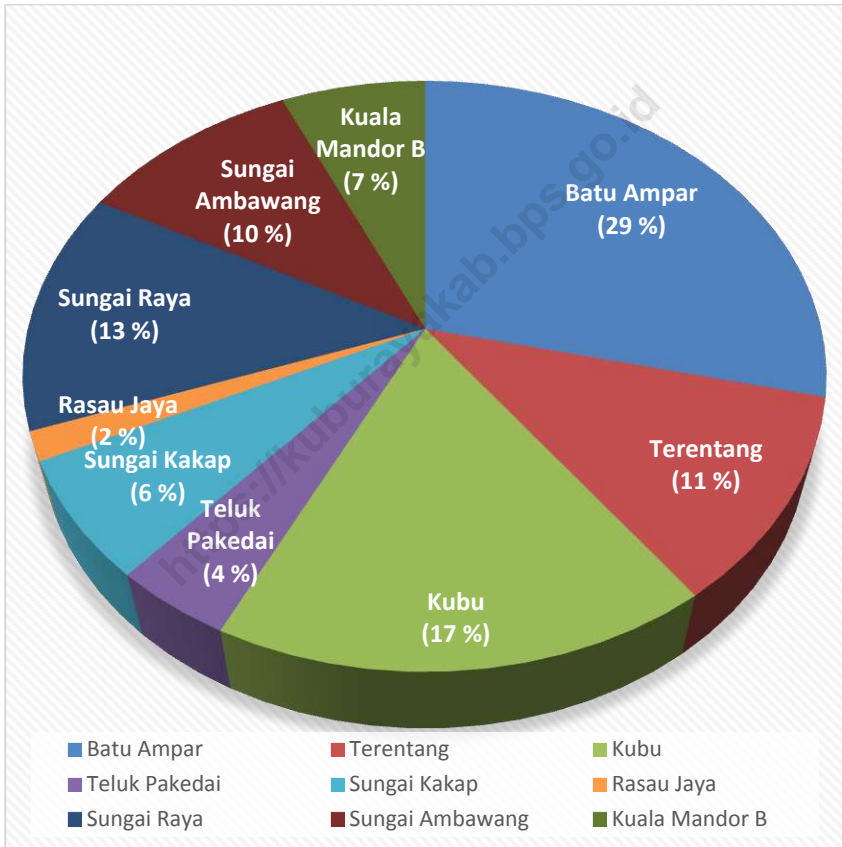
Daerah Kecamatan:

- |                                       |                                       |
|---------------------------------------|---------------------------------------|
| 1. Kubu Raya - Padang Tikar: 108 km.  | 1. Kubu Raya - Padang Tikar: 180 km.  |
| 2. Kubu Raya - Terentang: 31,5 km.    | 2. Kubu Raya - Terentang: 31,5 km.    |
| 3. Kubu Raya - Kubu : 67 km.          | 3. Kubu Raya - Kubu : 67 km.          |
| 4. Kubu Raya - Teluk Pakedai : 62 km. | 4. Kubu Raya - Teluk Pakedai : 62 km. |
| 5. Kubu Raya - Sungai Kakap : 26 km.  | 5. Kubu Raya - Sungai Kakap : 26 km.  |
| 6. Kubu Raya - Rasau Jaya : 22 km.    | 6. Kubu Raya - Rasau Jaya : 22 km.    |
| 7. Kubu Raya - Sungai Raya: 5 km.     | 7. Kubu Raya - Sungai Raya: 5 km.     |
| 8. Kubu Raya - Ambawang Kuala: 9 km.  | 8. Kubu Raya - Ambawang Kuala: 9 km.  |
| 9. Kubu Raya - Kuala Mandor: 27 km.   | 9. Kubu Raya - Kuala Mandor: 27 km.   |

Wilayah Kabupaten Kubu Raya bagian utara berbatasan dengan Kota Pontianak dan Kabupaten Mempawah, bagian timur berbatasan dengan Kabupaten Ketapang dan Kabupaten Sanggau, bagian selatan berbatasan dengan Kabupaten Kayong Utara, dan bagian barat berbatasan dengan Laut Natuna.

*Territorial Boundaries of Kubu Raya Regency in northern area bordered by Pontianak Municipality and Mempawah Regency, eastern area border on Ketapang Regency and Sanggau Regency, southern area border on Kayong Utara Regency, and western area bordered by Natuna Sea.*

**Gambar 1** Luas Wilayah Menurut Kecamatan di Kabupaten Kubu Raya (km<sup>2</sup>), 2021  
**Picture** Total Area by Subdistricts in Kubu Raya Regency (square.km),2021



Sumber/Source: Kementerian ATR/BPN Kantor Pertanahan Kabupaten Kubu Raya



## 1.1 KEADAAN GEOGRAFI/GEOGRAPHY CONDITION

**Tabel 1.1.1 Luas Wilayah dan Jumlah Pulau Menurut Kecamatan, 2021**  
**Table Total Area an Number of Islands by Subdistricts, 2021**

No.	Kecamatan Subdistrict	Ibukota Capital	Luas Total Area (Km <sup>2</sup> /sq.km)
(1)	(2)	(3)	(4)
1.	Batu Ampar	Padang Tikar	2 002,70
2.	Terentang	Terentang	786,40
3.	K u b u	K u b u	1 211,60
4.	Teluk Pakedai	Teluk Pakedai	291,90
5.	Sungai Kakap	Sungai Kakap	453,17
6.	Rasau Jaya	Rasau Jaya	111,07
7.	Sungai Raya	Sungai Raya	929,30
8.	Sungai Ambawang	Ambawang Kuala	726,10
9.	Kuala Mandor B	Kuala Mandor	473,00
<b>Kabupaten Kubu Raya</b>		<b>Sungai Raya</b>	<b>6 985,24</b>

Sumber/Source: Kementerian ATR/BPN Kantor Pertanahan Kabupaten Kubu Raya



Lanjutan Tabel/Continued Table 1.1.1

No.	Kecamatan Subdistrict	Persentase Percentage (%)	Jumlah Pulau Number of Islands
(1)	(2)	(5)	(6)
1.	Batu Ampar	28,67	11
2.	Terentang	11,26	0
3.	K u b u	17,35	8
4.	Teluk Pakedai	4,18	1
5.	Sungai Kakap	6,49	9
6.	Rasau Jaya	1,59	0
7.	Sungai Raya	13,30	9
8.	Sungai Ambawang	10,39	1
9.	Kuala Mandor B	6,77	0
<b>Kabupaten Kubu Raya</b>		<b>100,00</b>	<b>39</b>

Sumber/Source: Kementerian ATR/BPN Kantor Pertanahan Kabupaten Kubu Raya

**Tabel 1.1.2** Tinggi Wilayah dan Jarak ke Ibukota, 2021  
**Table** *Altitude and Distance to the Capital, 2021*

Kecamatan <i>Subdistrict</i>		Tinggi Wilayah (mdpl) Altitude (m a.s.l)	Jarak ke Ibukota Kabupaten <i>Distance to Regency Capital</i> (km)
(1)	(2)	(3)	(3)
1. Batu Ampar	0 - 319	63,2 (jalur air) dan 18,6 (jalur darat)	
2. Terentang	1 - 18	43,5 (jalur air) dan 3,4 (jalur darat)	
3. Kubu	0 - 423	36,5 (jalur air) dan 19 (jalur darat)	
4. Teluk Pakedai	0 - 280	45,6	
5. Sungai Kakap	0 - 6	31,4	
6. Rasau Jaya	0 - 11	17,1	
7. Sungai Raya	0 - 134	3,7	
8. Sungai Ambawang	2 - 187	14,1	
9. Kuala Mandor B	2 - 34	29,2	
<b>Kabupaten Kubu Raya</b>		<b>0 - 401</b>	<b>5</b>

Sumber/*Source*: Kementerian ATR/BPN Kantor Pertanahan Kabupaten Kubu Raya

**Tabel 1.1.3 Letak Geografi Kabupaten Kubu Raya Menurut Garis Lintang dan Bujur, 2021**  
**Table** *Geographical Location of Kubu Raya Regency by Latitude and Longitude, 2021*

<b>Posisi/Derajat Position/Degrees</b>	<b>Lintang/Bujur Latitude/Longitude</b>
(1)	(2)
0°13'40,83"	Lintang Utara
1°00'53,09"	Lintang Selatan
109°02'19,32"	Bujur Timur
109°58'32,16"	Bujur Timur

Sumber/Source: Kementerian ATR/BPN Kantor Pertanahan Kabupaten Kubu Raya

**Tabel 1.1.4 Batas Administrasi Kabupaten Kubu Raya Dirinci Menurut Kecamatan**  
**Administration Borders of Kubu Raya Regency by Subdistrict**

No	Kecamatan Subdistrict	Utara North	Selatan South	Barat West	Timur East
(1)	(2)	(3)	(4)	(5)	(6)
1.	Batu Ampar	Kec.Kubu dan Kec. Terentang	Kab. Kayong Utara	Selat Karimata	Kab. Sanggau dan Kab. Ketapang
2.	Terentang	Kec.Sungai Raya	Kec.Batu Ampar	Kec.Kubu	Kab.Sanggau
3.	Kubu	Kec.Rasau Jaya danKec. Sungai Raya	Kec.Batu Ampar	Kec.Teluk Pakedai	Kec.Terentang dan Kec. Batu Ampar
4.	Teluk Pakedai	Kec.Sungai Kakap	Kec.Kubu	Laut Natuna	Kec.Kubu
5.	Sungai Kakap	Kab. Mempawah	Kec.Teluk Pakedaidan Kec. Rasau Jaya	Laut Natuna	Kec.Sungai Raya, Rasau Jaya dan Kota Pontianak
6.	Rasau Jaya	Kec.Sungai Raya	Kec.Kubu danKec. Teluk Pakedai	Kec.Sungai Kakap	Kec.Sungai Raya
7.	Sungai Raya	Kota Pontianakdan Kec. Sungai Ambawang	Kec.Kubu danKec. Terentang	Kec. Sungai Kakap	Kab.Sanggau
8.	Sungai Ambawang	Kec.Kuala Mandor B dan Kab. Landak	Kec.Sungai Raya	Kota Pontianakdan Kec. Sungai Raya	Kab.Sanggau
9.	Kuala Mandor B	Kab.Landak	Kec.Sungai Ambawang	Kab. Mempawah	Kab. Landak danKec.Sungai Ambawang
<b>Kabupaten Kubu Raya</b>		<b>Kab. Mempawah, Kota Pontianak dan Kab. Landak</b>	<b>Kab. Kayong Utara</b>	<b>Laut Natuna</b>	<b>Kab. Ketapang dan Kab. Sanggau</b>

Sumber/Source : Sekretariat Daerah Kabupaten Kubu Raya

**Tabel 1.1.5 Nama Pulau-Pulau Besar dan Arti Nama Pulau Dirinci Menurut Kecamatan di Kabupaten Kubu Raya**  
**Name of Main Island by Location in Kubu Raya Regency**

<b>N o.</b>	<b>Kecamatan Subdistrict</b>	<b>Nama Pulau Name of Island</b>	<b>Arti Nama Pulau Meaning</b>
(1)	(2)	(3)	(4)
1.	Batu Ampar	a. Gelanggang	-
		b. Padang Tikar	-
		c. Selatsih	Orang Pintar
		d. Tenggaramandi	-
		e. Perling	Sejenis Burung
		f. Telok Air Satu	-
		g. Telok Air Dua	-
		h. Telok Air Tiga	-
		i. Sejenu Air Tawar	-
		j. Pulau Buntung	Sejenis Pohon
		k. Munggu' Linang	Perbukitan
2.	K u b u	a. Burung Besar	-
		b. Burung Kecil	-
		c. Dabong	-
		d. Tiga	-
		e. Muara Kubu	-
		f. Bidara	-
		g. Pakawal	Nama Orang
		h. Berembang	Nama Pohon
3.	Teluk Pakedai	a. Pelombak	-
4.	Sungai Kakap	a. Kurnia	-
		b. Nyamuk	Nama Serangga
		c. Sepok Keladi	-
		d. Sepok Laut	Nama Laut dan Desa
		e. Sepok Perupuk	Gambut Yang Kering
		f. Tanjung Saleh	-
		g. Tempurung	Tempurung
		h. Minyak	-
		i. Beting Tengah	Delta

Lanjutan Tabel/*Continued Table 1.1.5*

No.	Kecamatan <i>Subdistrict</i>	Nama Pulau <i>Name of Island</i>	Arti Nama Pulau <i>Meaning</i>
(1)	(2)	(3)	(4)
5.	Sungai Raya	a. Tanjung Sapi	-
		b. Limbung	-
		c. Buntut Limbung	-
		d. Keranji	-
		e. Teluk Bayur	-
		f. Jambu	-
		g. Separoh	-
		h. Benuang	-
		i. Sekancil	-
		6.	Sungai Ambawang

Sumber/*Source*: Sekretariat Daerah Kabupaten Kubu Raya

**Tabel 1.1.6 Status Pulau di Kabupaten Kubu Raya Dirinci Menurut Kecamatan, 2021**  
**Table Status of Islands in Kubu Raya Regency by Subdistrict, 2021**

No.	Kecamatan Subdistrict	Berpenghuni (BP)	Tidak Berpenghuni (TBP)	Jumlah Totals
(1)	(2)	(3)	(4)	(5)
1.	Batu Ampar	6	5	11
2.	Terentang	-	-	-
3.	K u b u	2	6	8
4.	Teluk Pakedai	-	1	1
5.	Sungai Kakap	5	4	9
6.	Rasau Jaya	-	-	-
7.	Sungai Raya	7	2	9
8.	Sungai Ambawang	-	1	1
9.	Kuala Mandor B	-	-	-
	<b>2 0 2 1</b>	<b>20</b>	<b>19</b>	<b>39</b>
	2 0 2 0	20	19	39
	2 0 1 9	20	19	39
	2 0 1 8	20	19	39
	2 0 1 7	14	21	35

Sumber/Source: Sekretariat Daerah Kabupaten Kubu Raya

## 1.2 KEADAAN IKLIM/CLIMATE CONDITION

**Tabel 1.2.1 Suhu dan Kelembaban Udara Menurut Bulan di Kabupaten Kubu Raya, 2021**  
*Average Temperature and Humidity by Month in Kubu Raya Regency, 2021*

Bulan/Month	Suhu Udara / Temperature(°C)			Kelembaban Udara / Humidity (%)		
	Min Min	Rata- rata Averag e	Maks Max	Min Min	Rata- rata Averag e	Maks Max
(1)	(2)	(3)	(4)	(5)	(6)	(7)
Januari/January	...	...	...	...	86	...
Februari/February	...	...	...	...	81	...
Maret/March	...	...	...	...	86	...
April/April	...	...	...	...	85	...
Mei/May	...	...	...	...	86	...
Juni/June	...	...	...	...	85	...
Juli/July	...	...	...	...	85	...
Agustus/August	...	...	...	...	87	...
September/September	...	...	...	...	85	...
Oktober/October	...	...	...	...	83	...
November/November	...	...	...	...	85	...
Desember/December	...	...	...	...	85	...

Sumber/Source: BMKG Stasiun Meteorologi Kelas I Supadio / Meteorological Station of Supadio



**Tabel 1.2.2** Temperatur Udara dan Kecepatan Angin pada Stasiun Meteorologi Supadio Kabupaten Kubu Raya, 2021  
**Table** *Air Temperature and Wind Velocity at Meteorological Station of Supadio in Kubu Raya Regency, 2021*

Bulan/Month	Tekanan Udara / Atmospheric Pressure (mb)			Kecepatan Angin / Wind Velocity (m/det)		
	Min Min	Rata- rata Average	Maks Max	Min Min	Rata- rata Average	Maks Max
(1)	(2)	(3)	(4)	(5)	(6)	(7)
Januari/January	...	1008,6	...	...	...	...
Februari/February	...	1009,5	...	...	...	...
Maret/March	...	1009,0	...	...	...	...
April/April	...	1009,5	...	...	...	...
Mei/May	...	1008,5	...	...	...	...
Juni/June	...	1009,8	...	...	...	...
Juli/July	...	1009,0	...	...	...	...
Agustus/August	...	1009,8	...	...	...	...
September/September	...	1009,3	...	...	...	...
Oktober/October	...	1009,2	...	...	...	...
November/November	...	1008,3	...	...	...	...
Desember/December	...	1009,5	...	...	...	...

Sumber/Source: BMKG Stasiun Meteorologi Kelas I Supadio / Meteorological Station of Supadio

**Tabel 1.2.3** Curah Hujan dan Hari Hujan dan Penyinaran Matahari Menurut Bulan di Kabupaten Kubu Raya, 2021  
**Table** Monthly Rainfall, Rainday and Sunshine Spread Out in Kubu Raya Regency, 2021

Bulan/Month	Jumlah Curah Hujan / Number of Precipitation (mm)	Jumlah Hari Hujan / Rainday (Hari)	Rata-rata Harian Penyinaran Matahari / Duration of Sunshine (Persen)
(1)	(2)	(3)	(4)
Januari/January	262,2	20	44,0
Februari/February	120,9	8	71,0
Maret/March	327,3	22	56,0
April/April	188,0	14	70,0
Mei/May	339,8	19	66,0
Juni/June	199,7	19	66,0
Juli/July	223,0	17	70,0
Agustus/August	576,4	22	56,0
September/September	369,0	21	56,0
Oktober/October	226,3	14	62,0
November/November	345,4	18	59,0
Desember/December	123,4	14	60,0

Sumber/Source: BMKG Stasiun Meteorologi Kelas I Supadio / Meteorological Station of Supadio

## 1.3 LAINNYA/OTHERS

**Tabel 1.3.1 Wilayah Pembangunan di Kabupaten Kubu Raya, 2021**  
**Table Development Areas in Kubu Raya Regency, 2021**

Klasifikasi Wilayah Pembangunan Pusat-Pusat Kegiatan	Lokasi Location
(1)	(2)
<b>PKN (Pusat Kegiatan Nasional)</b>	1. Kec. Sungai Raya 2. Kec. Sungai Ambawang 3. Kec. Sungai Kakap
<b>PKL (Pusat Kegiatan Lokal)</b>	1. Kec. Sungai Kakap 2. Kec. Rasau Jaya 3. Kec. Kubu 4. Kec. Batu Ampar
<b>PPK (Pusat Pelayanan Kegiatan)</b>	1. Desa Padang Tikar II, Kec. Batu Ampar 2. Desa Terentang Hilir, Kec. Terentang 3. Desa Selat Remis, Kec. Teluk Pakedai 4. Desa Kuala Mandor B, Kec. Kuala Mandor B
<b>PPL (Pusat Pelayanan Lingkungan)</b>	1. Desa Sungai Kerawang, Kec. Batu Ampar 2. Desa Sungai Asam, Kec. Sungai Raya 3. Desa Sungai Rengas, Kec. Sungai Kakap 4. Desa Korek, Kec. Sungai Ambawang

Sumber/Source: Badan Perencanaan Pembangunan Daerah (BAPPEDA) Kabupaten Kubu Raya

## KETERANGAN :

BERDASARKAN PASAL 8 PERATURAN DAERAH KABUPATEN KUBU RAYA NOMOR 7 TAHUN 2018 TENTANG RENCANA TATA RUANG WILAYAH (RT/RW) KABUPATEN KUBU RAYA TAHUN 2018 - 2036

1. PKN (PUSAT KEGIATAN NASIONAL) MERUPAKAN KAWASAN PERKOTAAN YANG BERFUNGSI UNTUK MELAYANI KEGIATAN SKALA INTERNASIONAL, NASIONAL ATAU BEBERAPA PROVINSI.
2. PKL (PUSAT KEGIATAN LOKAL) ) MERUPAKAN KAWASAN PERKOTAAN YANG BERFUNGSI UNTUK MELAYANI KEGIATAN SKALA KABUPATEN/ATAU BEBERAPA KECAMATAN.
3. PPK (PUSAT KEGIATAN KAWASAN) ) MERUPAKAN KAWASAN PERKOTAAN YANG BERFUNGSI UNTUK MELAYANI KEGIATAN SKALA KECAMATAN ATAU BEBERAPA DESA.
4. PPL (PUSAT PELAYANAN LINGKUNGAN) MERUPAKAN PUSAT PERMUKIMAN YANG BERFUNGSI UNTUK MELAYANI KEGIATAN SKALA ANTAR DESA.

# BAB

CHAPTER

# 2

# PEMERINTAHAN

## GOVERNMENT

TAHUN 2021

# 5 138 PNS

Civil Servants

Laki-laki  
(Male)

2 146



Perempuan  
(Female)

2 992



0,41%



0,39%



16,78%



D I, II, III : 26,66%  
≥ D IV : 55,76%



**PENJELASAN TEKNIS**

1. Anggota Dewan Perwakilan Rakyat Daerah (DPRD) dipilih melalui pemilihan umum (pemilu) dan dilantik dalam masa jabatan lima tahun.
2. Susunan pemerintahan Republik Indonesia periode 2014–2021 terdiri dari presiden, wakil presiden, lembaga tinggi negara, kementerian, setingkat menteri, dan Lembaga Pemerintahan Non Kementerian (LPNK).
3. Partai Politik adalah organisasi politik yang dibentuk oleh sekelompok warga negara republik indonesia secara sukarela atas dasar persamaan kehendak dan cita-cita untuk memperjuangkan kepentingan anggota, masyarakat, bangsa, dan negara melalui pemilihan umum.
4. Fraksi adalah kelompok dalam badan legislatif yang terdiri atas beberapa anggota yang mempunyai visi yang sama.
5. Peraturan Daerah yang selanjutnya disebut Perda atau yang disebut dengan nama lain adalah Perda Provinsi dan Perda Kabupaten/Kota.

**TECHNICAL NOTES**

1. *Regional House of Representatives (DPRD) members are elected through a general election and appointed for a five-years membership.*
2. *The government structure of the Republic of Indonesia period 2014–2021 consists of president, vice president, state supreme agencies, ministries, ministerial level institutions, and non-ministerial institutions.*
3. *Political Party is a political organization formed by a group of indonesian citizens voluntarily on the basis of equality will and ideals to fight for the interests of its members, the community, the nation, and the country through elections.*
4. *Fraction is a group in legislative consist of several members which have same vision.*
5. *Regional Regulations, hereinafter referred to as Regional Regulations or referred to by other names, are Provincial Regulations and Regency /Municipal Regulations.*

## GOVERNMENT

6. Pegawai negeri sipil (PNS) merupakan unsur pemerintahan yang menjalankan tugas dan fungsi sebagai pelayan masyarakat dan menjalankan kegiatan operasional/ rutin tata pemerintahan.
7. Kecamatan adalah pembagian wilayah administratif di Indonesia di bawah kabupaten atau kota. Kecamatan terdiri atas desa-desa atau kelurahan-kelurahan.
8. Desa adalah desa dan desa adat atau yang disebut dengan nama lain, selanjutnya disebut Desa, adalah kesatuan masyarakat hukum yang memiliki batas wilayah yang berwenang untuk mengatur dan mengurus urusan pemerintahan, kepentingan masyarakat setempat berdasarkan prakarsa masyarakat, hak asal usul, dan/atau hak tradisional yang diakui dan dihormati dalam sistem pemerintahan Negara Kesatuan Republik Indonesia
9. Rukun Warga, untuk selanjutnya disingkat RW atau sebutan lainnya adalah bagian dari kerja lurah dan merupakan lembaga yang dibentuk melalui musyawarah pengurus RT di
6. *Civil servants is an element of government who have duties and functions as public servants and operational activities/ routine governance.*
7. *Sub-district is the division of administrative regions in Indonesia under the county or city. Sub-district consists of the villages or kelurahan.*
8. *Village is the village and the traditional village or called by other names, hereinafter called the village, is the unity of the legal community who have borders with the authority to regulate and manage the affairs of government, the interests of the local community based community initiatives, the right of origin, and/or traditional rights recognized and respected in the governance system of the Republic of Indonesia.*
9. *Rukun Warga, untuk selanjutnya disingkat RW atau sebutan lainnya adalah bagian dari kerja lurah dan merupakan lembaga yang dibentuk melalui musyawarah pengurus RT di*

wilayah kerjanya yang ditetapkan oleh Pemerintah Desa atau Lurah.

10. Rukun Tetangga, untuk selanjutnya disingkat RT atau sebutan lainnya adalah lembaga yang dibentuk melalui musyawarah masyarakat setempat dalam rangka pelayanan pemerintahan dan kemasyarakatan yang ditetapkan oleh Pemerintah Desa atau Lurah.

*wilayah kerjanya yang ditetapkan oleh Pemerintah Desa atau Lurah.*

- 10. Rukun Tetangga / Neighborhood Association, hereinafter referred to as RT or other designation, is an institution established through local community deliberations in the context of government and community services determined by the Village or Lurah Government*



**ULASAN**

Kabupaten Kubu Raya yang merupakan bagian dari Provinsi Kalimantan Barat dengan luas wilayah 6.985,20 km<sup>2</sup>. berdasarkan Undang-Undang Nomor 27 tahun 1959 tentang penetapan Undang-Undang Darurat Nomor 3 Tahun 1953 tentang Pembentukan Daerah Tingkat II Kalimantan Barat. Melalui Sidang Paripurna DPR RI tanggal 17 Juli 2007 ditetapkan pengesahan RUU tentang pembentukan Kabupaten Kubu Raya Provinsi Kalimantan Barat. Pembentukan Kabupaten Kubu Raya kemudian disahkan dengan UU Nomor 35 tahun 2007 tanggal 10 Agustus 2007, yang kemudian dicatat dalam Lembaran Negara tahun 2007 Nomor 101 dan Tambahan Lembaran Negara Nomor 4751.

Dari kelanjutan Undang-Undang tersebut, dari segi pembagian wilayah administrasi, Kabupaten Kubu Raya terdiri dari 9 Kecamatan, 101 desa dan 370 dusun.

Sampai akhir tahun 2021, Kabupaten Kubu Raya terdiri atas 9 Kecamatan yang terbagi menjadi 118 desa.

Pada bab II ini dimuat antara lain:

1. Nama ibu kota kecamatan

**DESCRIPTION**

*Kubu Raya Regency is a part of Kalimantan Barat Province which area was 6,985.20 square kilometers, based on Law Number 27 issued in 1959 to determine Emergency Law Number 3 issued in 1953 about forming the second region in this province. Through a Plenary Session of Parliament on July 17 2007, set ratification draft law on the establishment of Kubu Raya Regency in Kalimantan Barat Province. Kubu Raya Regency establishment then ratified by Law based on Regulation Number 35 issued in 2007, August 10, then recorded in Governmental Gazzetted 2007 number 101 and additional gazette number 4751.*

*Through the Regulations, total administrative areas of Kubu Raya Regency are divided into 9 subdistricts, with 101 villages and 370 hamlets.*

*Till the end of 2021, Kubu Raya Regency consists of 9 subdistricts which divided into 118 villages.*

*This chapter content of:*

1. *Names of capital city of districts, the number of capital*

dan jumlah desa, serta jumlah dusun yang terdapat pada setiap kecamatan.

2. Banyaknya Pegawai Negeri Sipil di bawah Pemerintah Daerah Kabupaten Kubu Raya

Pada tahun 2021, sebagaimana dapat dilihat pada Tabel 2.3.3 dari total jumlah Pegawai Negeri Sipil di bawah Pemerintah Daerah Kabupaten Kubu Raya sebanyak 5 138 orang, jumlah pegawai laki-laki berjumlah 2 146 orang (41,77%), sedangkan jumlah pegawai perempuan 2 992 orang (58,23%).

Jika ditinjau dari sisi jenjang pendidikan, sebagian besar Pegawai Negeri Sipil di bawah Pemerintah Daerah Kabupaten Kubu Raya tahun 2021 sebagian besar merupakan lulusan DIV/S1/S2/S3 dan D1-DIII, yakni masing-masing sebanyak 2 865 (55,76%) dan 1 370 (26,66%). Data lebih rinci dapat dilihat pada Tabel 2.3.5

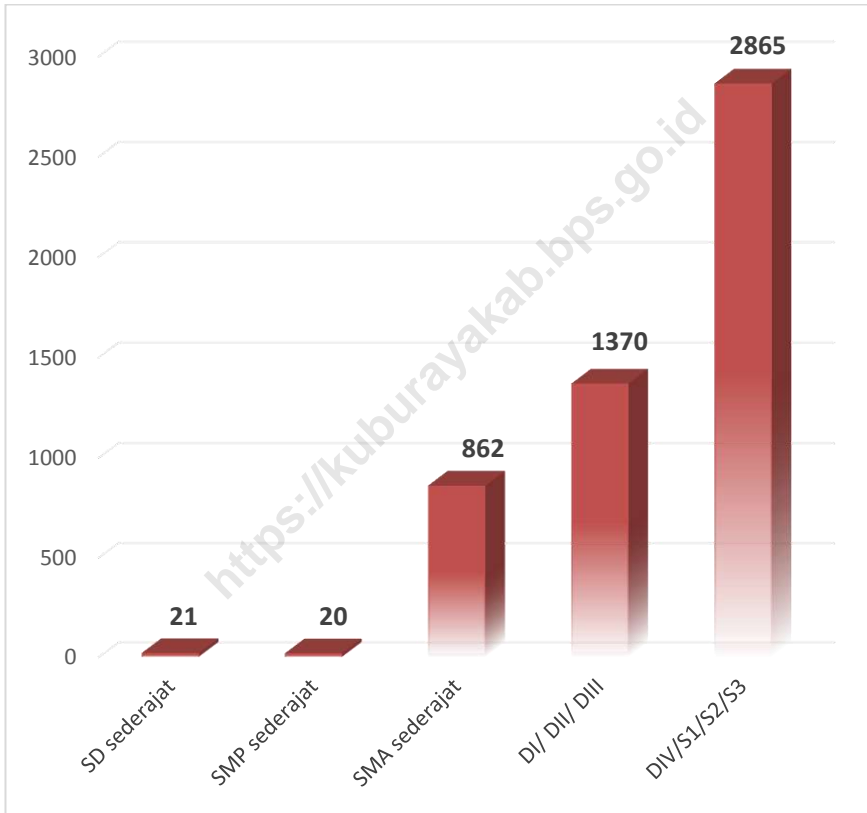
*developing villages (definite village), and wards.*

2. *The total number of civil servants under Regional Government of Kubu Raya Regency*

*In 2021, as been seen in table 2.3.3 total number of civil servants under Regional Government of Kubu Raya Regency was 5 138 persons, which divided into 41,77 percent males and 58,23 percents females.*

*From the education attainment point of view, in 2021 most of civil servants under Regional Government of Kubu Raya Regency are High School graduate and DIV/S1/S2/S3 graduate respectively 2 865 (55,76%) dan 1 370 (26,66%). Specified data can be seen in table 2.3.5*

**Gambar 2** Banyaknya Pegawai Negeri Sipil Menurut Jenjang Pendidikan di Kabupaten Kubu Raya, 2021  
**Picture** **Number of Civil Servants by Education Attainment in Kubu Raya Regency, 2021**



Sumber/Source: Badan Kepegawaian dan Pengembangan SDM Kabupaten Kubu Raya

## 2.1 WILAYAH ADMINISTRATIF/ADMINISTRATIVE AREA

**Tabel 2.1** Jumlah Desa/Kelurahan, Menurut Kecamatan di Kabupaten Kubu Raya, 2016-2021  
*Number of Villages/Urban Village by Subdistricts in Kubu Raya Regency, 2016- 2021*

Kecamatan Subdistrict	2017	2018	2019	2020	2021
(1)	(2)	(3)	(4)	(5)	(6)
Batu Ampar	15	15	15	15	15
Terentang	10	10	10	10	10
Kubu	20	20	20	20	20
Teluk Pakedai	14	14	14	14	14
Sungai Kakap	13	13	13	13	13
Rasau Jaya	6	6	6	6	6
Sungai Raya	20	20	20	20	20
Sungai Ambawang	15	15	15	15	15
Kuala Mandor B	5	5	5	5	5
<b>Jumlah</b>	<b>118</b>	<b>118</b>	<b>118</b>	<b>118</b>	<b>118</b>

Sumber/Source : Dinas Pemberdayaan Masyarakat dan Desa Kabupaten Kubu Raya

## 2.2 DEWAN PERWAKILAN RAKYAT DAERAH/*THE REGIONAL HOUSE OF REPRESENTATIVE*

**Tabel** 2.2.1 Nama-Nama Pimpinan DPRD, Fraksi dan Komisi DPRD  
**Table** 2.2.1 **Nama-Nama Pimpinan DPRD, Fraksi dan Komisi DPRD Kabupaten Kubu Raya Periode 2020-2024**  
*Names of Parlement, Fraction and Committee Leaders at Kubu Raya Regency Assembly in 2020-2024*

No	Jabatan	Nama
(1)	(2)	(3)
1.	<b>Ketua DPRD</b>	H. Agus Sudarmansyah, S.Ipem, M.Si.
2.	<b>Wakil Ketua DPRD</b>	
	a. Wakil Ketua	H. Yuslanik, S.Pd
	b. Wakil Ketua	Ir. Usman
	c. Wakil Ketua	Suharso, S.Ip, M.H.
3.	<b>Ketua Fraksi</b>	
	a. PDIP	Zulkarnain, S.P.
	b. PKP (Golkar-PPP)	Abdullah, S.Pd.I
	c. Demokrat	Teguh Wibowo, A.Md.
	d. Gerindra	Ummi Kultsum
	e. PAN	Herianto Rifa'i
	f. PKS	M. Amri, SP
	g. Nasdem	KH. Hanafi
	h. Kebangkitan Nurani	Jainal Abidin, S.Hi

Lanjutan Tabel/*Continued Table 2.2.1*

No	Jabatan Position	Nama Name
(1)	(3)	(4)
4.	<b>Komisi/Bidang Tugas</b>	
	<b>- Komisi I : Bidang Pemerintahan, Hukum dan Pertahanan</b>	
	a. Ketua	: Ummi Kultsum
	b. Wkl.Ketua	: Jainal Abidin
	c. Sekretaris	: Muhiddin
	<b>- Komisi II : Bidang Perekonomian dan Keuangan</b>	
	a. Ketua	: Teguh Wibowo, A.Md
	b. Wkl.Ketua	: Paulus, S.H.
	c. Sekretaris	: Landeng Syahrani, SH.,MH.
	<b>- Komisi III : Bidang Pembangunan Dan Infrastruktur</b>	
	a. Ketua	: Zulkarnain, SP
	b. Wkl.Ketua	: Ahmad
	c. Sekretaris	: M. Amri, SP
	<b>- Komisi IV : Bidang Pendidikan, Kesehatan, Kesra, Sosbud dan Agama</b>	
	a. Ketua	: Ahmad Sudi, M.Pd
	b. Wkl.Ketua	: KH. Hanafi
	c. Sekretaris	: Dessy Fitri Anggraeni, SE., MM.

Sumber/*Source* : Sekretariat DPRD Kabupaten Kubu Raya

**Tabel 2.2.2 Banyaknya Anggota DPRD Kabupaten Kubu Raya Menurut Partai dan Jenis Kelamin Periode 2020-2024**  
**Table** **Number of Kubu Raya Regents Assembly Member by Party and Sex In 2020-2024**

No.	Partai Party	Laki-laki Male	Perempuan Female	Jumlah Total
(1)	(2)	(3)	(4)	(5)
01.	PDIP	7	1	8
02.	PKP (Golkar-PPP)	7	-	7
03.	Demokrat	4	2	6
04.	Gerindra	4	1	5
05.	PAN	2	2	4
06.	PKS	4	-	4
07.	Nasdem	3	1	4
08.	Kebangkitan Nurani	6	1	7
<b>Jumlah/Total</b>		<b>37</b>	<b>8</b>	<b>45</b>

Sumber/Source: Sekretariat DPRD Kabupaten Kubu Raya

**Tabel 2.2.3 Banyaknya Anggota DPRD Kabupaten Kubu Raya Menurut Partai dan Pendidikan Yang Ditamatkan Periode 2020-2024**  
**Number Of Kubu Raya Regents Assembly Member by Party And Education Attainment in 2020-2024**

No.	Partai Party	SLTA SHS	Akademi dan Universitas A & U	Jumlah Total
(1)	(2)	(3)	(4)	(5)
01.	PDIP	-	8	8
02.	PKP (Golkar-PPP)	1	6	7
03.	Demokrat	1	5	6
04.	Gerindra	3	2	5
05.	PAN	1	3	4
06.	PKS	1	3	4
07.	Nasdem	2	2	4
09.	Kebangkitan Nurani	3	4	7
<b>Jumlah/Total</b>		<b>12</b>	<b>33</b>	<b>45</b>

Sumber/Source: Sekretariat DPRD Kabupaten Kubu Raya



**Tabel 2.2.4 Jumlah dan Jenis Produk Dewan Perwakilan Rakyat Daerah Kabupaten Kubu Raya Menurut Jenis Produk Tahun 2016-2021**  
**Number and Kinds Of DPRD Product by Type of Product in 2016-2021**

No.	Uraian Jenis Produk	2017	2018	2019	2020	2021
(1)	(2)	(3)	(4)	(5)	(6)	(3)
1	Pembahasan Raperda	18	12	15	8	15
2	Raperda yang Disetujui	18	9	13	8	15
3	Pembahasan Non Perda	3	1	1	2	1
4	Perda Inisiatif DPRD	3	7	0	0	7
5	Perda Eksekutif	15	5	13	8	8
6	Keputusan DPRD	19	17	6	15	22
7	Keputusan Pimpinan	3	4	2	4	-
8	Keputusan Sekwan	27	30	21	33	29
9	Peraturan DPRD	1	1	0	1	1
<b>Jumlah</b>		<b>107</b>	<b>86</b>	<b>71</b>	<b>79</b>	<b>98</b>

Sumber/Source: Sekretariat DPRD Kabupaten Kubu Raya

## 2.3 SUMBER DAYA MANUSIA/HUMAN RESOURCES

**Tabel 2.3.1 Jumlah Pegawai Negeri Sipil Menurut Jabatan dan Jenis Kelamin di Kabupaten Kubu Raya Tahun 2021**  
*Number of Civil Servants by Occupation and Sex at Kubu Raya Regency, 2021*

Pendidikan Terakhir <i>Educational Attainment</i>	Jenis Kelamin/Sex		
	Laki-Laki <i>Male</i>	Perempuan <i>Female</i>	Jumlah <i>Total</i>
(1)	(2)	(3)	(4)
<b>Fungsional Tertentu</b> <i>Specific Functional</i>	<b>1 195</b>	<b>2 002</b>	<b>3 197</b>
<b>Fungsional Umum/Staf</b> <i>General Functional</i>	<b>668</b>	<b>880</b>	<b>1 548</b>
<b>Struktural</b> <i>Structural</i>	<b>283</b>	<b>110</b>	<b>393</b>
Eselon V/ 5th Echelon	-	-	-
Eselon IV/ 4th Echelon	140	77	-
Eselon III/ 3rd Echelon	119	28	-
Eselon II/ 2nd Echelon	24	5	-
Eselon I/ 1st Echelon	-	-	-
<b>Jumlah/Total</b>	<b>2 146</b>	<b>2 992</b>	<b>5 138</b>

Sumber/Source: Badan Kepegawaian dan Pengembangan SDM Kabupaten Kubu Raya

**Tabel 2.3.2 Jumlah Pegawai Negeri Sipil Menurut Pendidikan Tertinggi yang Ditamatkan dan Jenis Kelamin di Kabupaten Kubu Raya, 2021**  
**Number of Civil Servants by Educational Attainment and Sex in Kubu Raya Regency, 2021**

Pendidikan Terakhir <i>Educational Attainment</i>	Jenis Kelamin/Sex		
	Laki-Laki <i>Male</i>	Perempuan <i>Female</i>	Jumlah <i>Total</i>
(1)	(2)	(3)	(4)
Sampai dengan SD <i>Up to Primary School</i>	21	-	21
SLTP/Sederajat <i>General/Vocational Junior High School</i>	19	1	20
SMA/Sederajat <i>General/Vocational Senior High School</i>	441	421	862
Diploma I, II/Akta I, II <i>Diploma I, II/Akta I, II</i>	245	343	588
Diploma III/Akta III/Sarjana Muda <i>Diploma III/Akta III/Bachelor</i>	221	561	782
Diploma IV/Sarjana/Doktor/Ph.D <i>University Graduates</i>	1 199	1 666	2 865
<b>Jumlah/Total</b>	<b>2 146</b>	<b>2 992</b>	<b>5 138</b>

Sumber/Source: Badan Kepegawaian dan Pengembangan SDM Kabupaten Kubu Raya

**Tabel 2.3.3 Jumlah Pegawai Negeri Sipil Menurut Tingkat Kepangkatan dan Jenis Kelamin di Kabupaten Kubu Raya Tahun 2021**  
*Number of Civil Servants by Hierarchy and Sex at Kubu Raya Regency, 2021*

Pangkat/Golongan/Ruang Hierarchy	Jenis Kelamin/Sex		
	Laki-Laki Male	Perempuan Female	Jumlah Total
(1)	(2)	(3)	(4)
1. I/A (Juru Muda)	1	-	1
2. I/B (Juru Muda Tingkat I)	2	-	2
3. I/C (Juru)	5	1	6
4. I/D (Juru Tingkat I)	2	-	2
<b>Golongan I/ Range I</b>	<b>10</b>	<b>1</b>	<b>11</b>
5. II/A (Pengatur Muda)	51	15	66
6. II/B (Pengatur Muda Tingkat I)	63	37	100
7. II/C (Pengatur)	92	152	244
8. II/D (Pengatur Tingkat I)	86	155	241
<b>Golongan II/ Range II</b>	<b>292</b>	<b>359</b>	<b>651</b>
9. III/A (Penata Muda)	280	457	737
10. III/B (Penata Muda Tingkat I)	327	550	877
11. III/C (Penata)	248	310	558
12. III/D (Penata Tingkat I)	303	402	705
<b>Golongan III/ Range III</b>	<b>1 158</b>	<b>1 719</b>	<b>2 877</b>
13. IV/A (Pembina)	573	840	1413
14. IV/B (Pembina Tingkat I)	95	68	163
15. IV/C (Pembina Utama Muda)	17	5	22
16. IV/D (Pembina Utama Madya)	1	-	1
17. IV/E (Pembina Utama)	-	-	-
<b>Golongan IV/ Range IV</b>	<b>686</b>	<b>913</b>	<b>1 599</b>
<b>Jumlah/Total</b>	<b>2 146</b>	<b>2 992</b>	<b>5 138</b>

Sumber/Source: Badan Kepegawaian dan Pengembangan SDM Kabupaten Kubu Raya

**Tabel 2.3.4 Banyaknya Pegawai Negeri Sipil Menurut Instansi dan Golongan di Kabupaten Kubu Raya, 2021**  
**Table** *Number of Civil Servants by Institution and Classification in Kubu Raya Regency, 2021*

No.	Kantor/Dinas/Instansi <i>Institution</i>	Golongan/Type				Jumlah
		I	II	III	IV	Total
(1)	(2)	(3)	(4)	(5)	(6)	(7)
01.	Sekretariat Daerah Kabupaten Kubu Raya	0	4	75	16	95
02.	Sekretariat DPRD Kabupaten Kubu Raya	0	3	17	6	26
03.	Inspektorat Daerah Kabupaten Kubu Raya	0	2	27	15	44
<b>Dinas Daerah</b>		<b>0</b>	<b>9</b>	<b>119</b>	<b>37</b>	<b>165</b>
01.	Dinas Kesehatan	0	6	65	9	80
02.	Dinas Ketahanan Pangan dan Pertanian	0	12	74	24	110
03.	Dinas Perkebunan	0	3	14	4	21
04.	Dinas Perikanan	0	3	17	6	26
05.	Dinas Pendidikan dan Kebudayaan	0	15	86	36	137
06.	Dinas Kepemudaan, Olahraga dan Pariwisata	0	1	19	7	27
07.	Dinas Perhubungan	0	16	26	4	46
08.	Dinas Pekerjaan Umum dan Penataan Ruang Perumahan Rakyat dan Kawasan Pemukiman	0	7	85	6	98
09.	Dinas Lingkungan Hidup	0	4	17	5	26
10.	Dinas Penanaman Modal dan Pelayanan Terpadu Satu Pintu	0	1	15	8	24
11.	Dinas Koperasi dan Usaha Mikro, Perdagangan dan Perindustrian	0	2	31	6	39
12.	Dinas Tenaga Kerja dan Transmigrasi	0	1	13	5	19
13.	Dinas Kearsipan dan Perpustakaan	0	5	14	8	27
14.	Dinas Kependudukan dan Pencatatan Sipil	0	6	23	5	34
15.	Dinas Komunikasi dan Informatika	0	2	23	4	29
16.	Dinas Sosial	0	0	20	2	22
17.	Dinas Pemberdayaan Masyarakat dan Desa	0	2	23	5	30
18.	Dinas Pemberdayaan Perempuan, Perlindungan Anak, Pengendalian Penduduk dan KB	0	1	20	7	28
19.	Satuan Polisi Pamong Praja	0	5	16	5	26
<b>Lembaga Teknis Daerah</b>		<b>0</b>	<b>92</b>	<b>16</b>	<b>5</b>	<b>26</b>
01.	Badan Kepegawaian dan Pengembangan SDM	0	4	21	7	32
02.	Kantor Kesatuan Bangsa dan Politik	0	3	10	6	19
03.	Badan Penanggulangan Bencana Daerah	0	2	7	2	11
04.	Badan Pengelolaan Keuangan dan Aset Daerah	0	0	23	7	30
05.	Badan Pengelolaan Pajak dan Retribusi Daerah	0	6	23	5	34
06.	Badan Perencanaan Pembangunan Daerah	0	0	36	5	41

Lanjutan Tabel/Continued Table 2.3.4

No.	Kantor/Dinas/Instansi <i>Institution</i>	Golongan/Type				Jumlah <i>Total</i>
		I	II	III	IV	
(1)	(2)	(3)	(4)	(5)	(6)	(7)
<b>Kecamatan</b>		0	15	120	32	167
01. Kecamatan Batu Ampar		0	7	6	3	16
02. Kecamatan Terentang		0	1	15	2	18
03. Kecamatan Kubu		0	8	7	2	17
04. Kecamatan Teluk Pakedai		0	3	8	2	13
05. Kecamatan Sungai Kakap		0	3	12	2	17
06. Kecamatan Rasau Jaya		0	4	16	1	21
07. Kecamatan Sungai Raya		0	7	12	2	21
08. Kecamatan Sungai Ambawang		0	3	9	2	14
09. Kecamatan Kuala Mandor B		0	7	7	3	17
<b>Lainnya</b>		0	43	92	19	154
01. Rumah Sakit Umum Daerah Kubu Raya		0	9	15	3	27
02. Sekolah		11	182	1 527	1 338	3 058
03. UPTD Puskesmas Kecamatan		0	301	403	14	718
04. Penugasan (KPU)		...	...	...	...	...
<b>2021</b>		<b>11</b>	<b>651</b>	<b>2 877</b>	<b>1 599</b>	<b>5 138</b>

Sumber / Source : Badan Kepegawaian dan Pengembangan SDM Kabupaten Kubu Raya

**Tabel**  
**Table**

**2.3.5 Banyaknya Pegawai Negara Sipil Menurut Instansi dan Tingkat Pendidikan di Kabupaten Kubu Raya, 2021**  
**Number of Civil Servants by Institution and Education Attainment in Kubu Raya Regency, 2021**

No.	Kantor/Dinas/Instansi Institution	Pendidikan/Educational							Jumlah Total
		SD	SMP	SMA	DI/ DII	DIII	DIV/ S1	S2	
(1)	(2)	(3)	(4)	(5)	(6)	(7)	(8)	(9)	(10)
01.	Sekretariat Daerah Kabupaten Kubu Raya	0		7	1	8	65	14	95
02.	Sekretariat DPRD Kabupaten Kubu Raya	0	0	2	0	6	12	6	26
03.	Inspektorat Daerah Kabupaten Kubu Raya	0	0	0	0	8	26	10	44
<b>Dinas Daerah</b>									
01.	Dinas Kesehatan	0	0	6	0	31	29	14	80
02.	Dinas Ketahanan Pangan dan Pertanian	0	0	10	0	17	68	15	110
03.	Dinas Perkebunan	0	0	4	0	4	8	5	21
04.	Dinas Perikanan	0	0	2	0	6	13	5	26
05.	Dinas Pendidikan dan Kebudayaan	0	1	31	10	6	80	9	137
06.	Dinas Kepemudaan, Olahraga dan Pariwisata	0	0	2	1	3	12	9	27
07.	Dinas Perhubungan	0	0	12	3	5	21	5	46
08.	Dinas Pekerjaan Umum dan Penataan Ruang Perumahan Rakyat dan Kawasan Pemukiman	0	0	6	0	15	69	7	98
09.	Dinas Lingkungan Hidup	0	0	2	0	3	15	6	26
10.	Dinas Penanaman Modal dan Pelayanan Terpadu Satu Pintu	0	0	1	0	2	12	9	24
11.	Dinas Koperasi dan Usaha Mikro, Perdagangan dan Perindustrian	0	0	3	0	4	25	1	39
12.	Dinas Tenaga Kerja dan Transmigrasi	0	0	1	0	1	11	6	19
13.	Dinas Kearsipan dan Perpustakaan	0	0	2	0	4	14	6	27
14.	Dinas Kependudukan dan Pencatatan Sipil	0	1	1	0	11	12	4	34
15.	Dinas Komunikasi dan Informatika	0	0	2	0	5	18	4	29
16.	Dinas Sosial	0	0	2	0	1	18	1	22
17.	Dinas Pemberdayaan Masyarakat dan Desa	0	0	6	0	2	15	7	30
18.	Dinas Pemberdayaan Perempuan, Perlindungan Anak, Pengendalian Penduduk dan KB	0	0	4	0	4	11	9	28
19.	Satuan Polisi Pamong Praja	0	0	5	1	5	13	2	26
<b>Lembaga Teknis Daerah</b>									
01.	Badan Kepegawaian dan Pengembangan SDM	0	0	2	1	5	20	4	32
02.	Kantor Kesatuan Bangsa dan Politik	0	0	3	1	0	8	7	19
03.	Badan Penanggulangan Bencana Daerah	0	0	4	1	1	4	1	11
04.	Badan Pengelolaan Keuangan dan Aset Daerah	0	0	2	0	4	16	8	30
05.	Badan Pengelolaan Pajak dan Retribusi Daerah	0	0	2	0	6	19	7	34
06.	Badan Perencanaan Pembangunan Daerah	0	0	0	0	1	28	12	41

Lanjutan Tabel/Continued Table 2.3.5

No.	Kantor/Dinas/Instansi Institution	Pendidikan/Educational							Jumlah Total
		SD	SM P	SMA	DI/ DII	DIII	DIV/S1	S2	
(1)	(2)	(3)	(4)	(5)	(6)	(7)	(8)	(9)	(10)
<b>Kecamatan</b>									
01.	Kecamatan Batu Ampar	0	0	7	0	2	5	2	16
02.	Kecamatan Terentang	0	0	3	0	3	11	1	18
03.	Kecamatan Kubu	0	0	10	0	2	3	2	17
04.	Kecamatan Teluk Pakedai	0	0	7	0	0	5	1	13
05.	Kecamatan Sungai Kakap	0	1	8	0	2	6	0	17
06.	Kecamatan Rasau Jaya	0	1	7	0	4	9	0	21
07.	Kecamatan Sungai Raya	0	0	7	0	3	11	0	21
08.	Kecamatan Sungai Ambawang	0	2	4	0	0	7	1	14
09.	Kecamatan Kuala Mandor B	0	3	4	1	2	7	0	17
<b>Lainnya</b>									
01.	Rumah Sakit Umum Daerah Kubu Raya	0	0	2	0	16	7	2	27
02.	Sekolah	22	9	623	513	69	1785	32	3 058
03.	UPTD Puskesmas Kecamatan	0	1	20	49	511	100	7	718
04.	Penugasan (KPU)	...	...	...	...	...	...	...	...
<b>2 0 2 1</b>		<b>22</b>	<b>20</b>	<b>862</b>	<b>588</b>	<b>782</b>	<b>2 678</b>	<b>247</b>	<b>5 138</b>

Sumber / Source : Badan Kepegawaian dan Pengembangan SDM Kabupaten Kubu Raya



**Tabel 2.3.6 Banyaknya Pegawai Negeri Sipil Menurut Instansi Dan Jenis Kelamin di Kabupaten Kubu Raya, 2021**  
**Table 2.3.6 Number of civil Servant by Institution and Type of Sex in Kubu Raya Regency, 2021**

No.	Kantor/Dinas/Instansi Institution	Jenis Kelamin/Type of Sex		Jumlah Totals
		Laki-laki Male	Perempuan Female	
(1)	(2)	(3)	(4)	(5)
01.	Sekretariat Daerah Kabupaten Kubu Raya	55	39	95
02.	Sekretariat DPRD Kabupaten Kubu Raya	13	13	26
03.	Inspektorat Daerah Kabupaten Kubu Raya	26	18	44
<b>Dinas Daerah</b>				
01.	Dinas Kesehatan	37	43	80
02.	Dinas Ketahanan Pangan dan Pertanian	72	38	110
03.	Dinas Perkebunan	13	8	21
04.	Dinas Perikanan	15	11	26
05.	Dinas Pendidikan dan Kebudayaan	80	57	137
06.	Dinas Kepemudaan, Olahraga dan Pariwisata	16	11	27
07.	Dinas Perhubungan	41	5	46
08.	Dinas Pekerjaan Umum dan Penataan Ruang Perumahan Rakyat dan Kawasan Pemukiman	68	30	98
09.	Dinas Lingkungan Hidup	16	10	26
10.	Dinas Penanaman Modal dan Pelayanan Terpadu Satu Pintu	10	14	24
11.	Dinas Koperasi dan Usaha Mikro, Perdagangan dan Perindustrian	27	12	39
12.	Dinas Tenaga Kerja dan Transmigrasi	8	11	19
13.	Dinas Kearsipan dan Perpustakaan	18	9	27
14.	Dinas Kependudukan dan Pencatatan Sipil	21	13	34
15.	Dinas Komunikasi dan Informatika	21	8	29
16.	Dinas Sosial	14	8	22
17.	Dinas Pemberdayaan Masyarakat dan Desa	15	15	30
18.	Dinas Pemberdayaan Perempuan, Perlindungan Anak, Pengendalian Penduduk dan KB	7	21	28
19.	Satuan Polisi Pamong Praja	19	7	26
<b>Lembaga Teknis Daerah</b>				
01.	Badan Kepegawaian dan Pengembangan SDM	15	17	32
02.	Kantor Kesatuan Bangsa dan Politik	16	3	19
03.	Badan Penanggulangan Bencana Daerah	10	1	11
04.	Badan Pengelolaan Keuangan dan Aset Daerah	15	15	30
05.	Badan Pengelolaan Pajak dan Retribusi Daerah	17	17	34
06.	Badan Perencanaan Pembangunan Daerah	20	21	41

Lanjutan Tabel/Continued Table 2.3.6

No.	Kantor/Dinas/Instansi <i>Institution</i>	Jenis Kelamin/Type of <i>Sex</i>		Jumlah <i>Totals</i>
		Laki-laki <i>Male</i>	Perempuan <i>Female</i>	
(1)	(2)	(3)	(4)	(5)
<b>Kecamatan</b>				
01.	Kecamatan Batu Ampar	15	1	16
02.	Kecamatan Terentang	11	7	18
03.	Kecamatan Kubu	17	0	17
04.	Kecamatan Teluk Pakedai	10	3	13
05.	Kecamatan Sungai Kakap	9	8	17
06.	Kecamatan Rasau Jaya	12	9	21
07.	Kecamatan Sungai Raya	14	7	21
08.	Kecamatan Sungai Ambawang	11	3	14
09.	Kecamatan Kuala Mandor B	17	0	17
<b>Lainnya</b>				
01.	Rumah Sakit Umum Daerah Kubu Raya	10	17	27
02.	Sekolah	113	1 925	3 058
03.	UPTD Puskesmas Kecamatan	180	538	718
04.	Penugasan (KPU)	15	1	16
<b>2 0 2 1</b>		<b>2 145</b>	<b>2 993</b>	<b>5 138</b>

Sumber / Source : Badan Kepegawaian dan Pengembangan SDM Kabupaten Kubu Raya

## 2.4 KEUANGAN PEMERINTAH/GOVERNMENT FINANCE

**Tabel 2.4.1 Realisasi Penerimaan Pajak Daerah Menurut Jenisnya di Kabupaten Kubu Raya, 2019-2021 (ribu rupiah)**  
**Table Actual Taxes Region by Kind of Revenue in Kubu Raya Regency, 2019-2021 (thousand rupiahs)**

No	Uraian Description	2019	2020	2021
(1)	(2)	(3)	(4)	(5)
1.	Pajak Hotel	819 223,39	688 679,26	851 047,49
2.	Pajak Restoran	11 986 025,77	7 183 065,40	11 165 288,65
3.	Pajak Hiburan	3 593 051,80	1 551 997,48	1 277 444,30
4.	Reklame	2 021 158,04	2 341 836,74	2 696 975,29
5.	Pajak Penerangan Jalan	31 316 193,19	31 174 932,31	33 832 083,32
6.	Pajak Pengambilan Mineral Bukan Logam dan Bantuan	7 002 771,99	6 182 995,23	4 348 682,32
7.	Pajak Parkir	3 573 031,35	1 707 378,15	1 894 508,55
8.	Pajak Air Tanah	88 479,30	43 845,57	39 768,92
9.	Pajak Sarang Burung Walet	87 048,00	81 866,00	85 530,00
10	Pajak Bumi dan Bangunan (PBB)	13 315 694,20	13 729 208,23	15 687 592,71
11	Bea Perolehan Hak atas Tanah dan Bangunan (BPHTB)	52 651 151,73	43 580 705,50	45 531 683,89
<b>Jumlah/Total</b>		<b>126 453 828,76</b>	<b>108 266 509,86</b>	<b>117 410 605,44</b>

Sumber/Source: Badan Pengelolaan Pajak dan Retribusi Daerah Kab. Kubu Raya

**Tabel 2.4.2 Realisasi Pengeluaran Daerah Menurut Jenis Pengeluaran di Kabupaten Kubu Raya, 2021 (juta rupiah)**  
**Actual Expenditure of Second Stage Autonomous by Kinds of Expenditure in Kubu Raya Regency, 2021 (millionrupiahs)**

No.	URAIAN Discription	Jenis Pengeluaran Kinds of Expenditure		Jumlah Total
		Belanja Tidak Langsung Indirect Expenditure	Belanja Langsung Direct Expenditure	
(1)	(2)	(3)	(4)	(5)
1.	Belanja Pegawai/Personalia	...	...	156.479,40
2.	Belanja Barang dan Jasa	...	...	405.824,26
3.	Belanja Bunga	...	...	...
4.	Belanja Subsidi	...	...	...
5.	Belanja Hibah	...	...	...
6.	Belanja Bantuan Sosial	...	...	125,91
7.	Retribusi Daerah	...	...	1.245,18
8.	Belanja Bantuan Keuangan Kepada Desa	...	...	...
9.	Belanja Tidak Terduga	...	...	858,98
10.	<b>Belanja Modal</b>	...	...	129.723,81
	1. Tanah	...	...	...
	2. Alat-alat Berat	...	...	...
	3. Alat Angkutan Darat Bermotor	...	...	...
	4. Alat Angkutan Darat Tidak Bermotor	...	...	...
	5. Alat Angkutan Air Bermotor	...	...	...
	6. Alat Angkutan Air Tidak Bermotor	...	...	...
	7. Alat-alat Bantu	...	...	...
	8. Alat-alat Bengkel	...	...	...
	9. Alat-alat Pemeliharaan Tanaman/penyimpanan	...	...	...
	10. Peralatan Kantor dan Perlengkapan Kantor	...	...	...
	11. Komputer	...	...	...

Lanjutan Tabel/Continued Table 2.4.2

No	URAIAN Description	Jenis Pengeluaran Kinds of Expenditure		Jumlah Total
		Belanja Tidak Langsung Indirect Expenditure	Belanja Langsung Direct Expenditure	
(1)	(2)	(3)	(4)	(5)
12.	Alat Rumah Tangga	...	...	...
13.	Alat-alat Studio	...	...	...
14.	Alat-alat Komunikasi	...	...	...
15.	Alat-alat Ukur	...	...	...
16.	Peralatan Pemancar	...	...	...
17.	Alat-alat kedokteran dan Kesehatan	...	...	...
18.	Alat-alat Laboratorium	...	...	...
19.	Alat Peraga/Praktek Sekolah	...	...	...
20.	Konstruksi Jalan	...	...	...
21.	Konstruksi Jembatan	...	...	...
22.	Konstruksi Jaringan Air	...	...	...
23.	Penerangan Jalan, Taman dan Hutan Kota	...	...	...
24.	Instalasi Pengolahan Sampah	...	...	...
25.	Instalasi Listrik, Telepon, dan Gas	...	...	...
26.	Pembelian Bangunan	...	...	...
27.	Buku/Kepustakaan	...	...	...
28.	Barang Kesenian	...	...	...
29.	Hewan/Ternak dan Tanaman	...	...	...
30.	Alat Persenjataan/Keamanan	...	...	...
31.	BLUD dan JKN	...	...	...
32.	Lainnya	...	...	...
	<b>2 0 2 1</b>	...	...	...
	2 0 2 0	662 057,70	584 895,35	1 246 953,05
	2 0 1 9	794 928,04	698 962,37	1 493 890,41

Sumber/Source: Badan Pengelolaan Keuangan dan Aset Daerah

**Tabel 2.4.3 Realisasi Penerimaan Retribusi IMB (Ijin Mendirikan Bangunan) di Kabupaten Kubu Raya, 2014-2020 (juta rupiah)**  
**Actual Region IMB Retribution in Kubu Raya Regency, 2014-2020 (million rupiahs)**

No.	Tahun Year	Target Target	Potensi Potential	Realisasi Realization	
				(Rp)	(%)
(1)	(2)	(3)	(4)	(5)	(6)
1.	2016	5 721,94	4 892,84	4 927,65	86,12
2.	2017	5 721,94	10 472,49	9 863,20	172,38
3.	2018	6 801,80	7 157,28	7 195,28	105,79
4.	2019	7 500,00	5 353,01	5 570,47	74,27
5.	2020	6 821,93	4 032,30	3 756,53	55,07
6.	<b>2021</b>	5 500,00	3 282,27	3 784,96	68,82

Sumber/Source : Dinas Pekerjaan Umum dan Penataan Ruang, Perumahan Rakyat dan Kawasan Pemukiman Kabupaten Kubu Raya



# BAB

CHAPTER



## PENDUDUK DAN KETENAGAKERJAAN

### POPULATION AND EMPLOYMENT

Laju **1,26%**  
Pertumbuhan  
(Growth Rate)

JUMLAH PENDUDUK KAB. KUBU RAYA TAHUN 2021



**615 125**

Jiwa (Person)

Penduduk Kab. Kubu Raya  
terbanyak berada di

**Kec. Sungai Raya**

yaitu sebesar

**38,49%**



Kepadatan  
Penduduk : **88** jiwa/km<sup>2</sup>  
(Population Density)



Rasio Jenis  
Kelamin : **105**  
(Sex Ratio)





**PENJELASAN TEKNIS**

1. Salah satu sumber data kependudukan adalah sensus penduduk yang dilaksanakan setiap sepuluh tahun sekali. Sensus penduduk telah dilaksanakan sebanyak tujuh kali sejak Indonesia merdeka, yaitu tahun 1961, 1971, 1980, 1990, 2000, 2010, dan 2020.

Keenam sensus penduduk sebelumnya dilaksanakan dengan menggunakan metode tradisional, yaitu mencatat setiap penduduk dari rumah ke rumah. Pertama kalinya dalam sejarah sensus penduduk di Indonesia, Sensus Penduduk 2020 (SP2020) menggunakan metode kombinasi yaitu dengan memanfaatkan data Administrasi Kependudukan (Adminduk) dari Direktorat Jenderal Kependudukan dan Pencatatan Sipil (Ditjen Dukcapil) Kementerian Dalam Negeri (Kemendagri) sebagai data dasar pelaksanaan SP2020. Hal ini dirancang dan dilaksanakan sebagai upaya untuk mewujudkan "SATU DATA KEPENDUDUKAN INDONESIA".

**TECHNICAL NOTES**

1. One of the sources of demographic data is population census, which is conducted every ten years. Population Census has been conducted seven times since Indonesia's independence: 1961, 1971, 1980, 1990, 2000, 2010, and 2020.

The previous six population censuses were carried out using the traditional method, canvassing each person door-to-door. For the first time in the history of the population census in Indonesia, the 2020 Population Census (PC2020) used a combined method, that is utilizing Population Administration data managed by the Directorate General of Population and Civil Registration of the Ministry of Home Affairs as the basic data for the population census. This is designed and implemented as an effort to realize "ONE INDONESIAN POPULATION DATA".

SP2020 mencakup seluruh penduduk yang tinggal di wilayah teritorial Indonesia, mencakup Warga Negara Indonesia (WNI) dan Warga Negara Asing (WNA) yang telah menetap atau berencana menetap di wilayah Indonesia selama minimal satu tahun. WNI yang dicakup juga termasuk mereka yang berada di luar negeri, yaitu Anggota Korps Diplomatik Republik Indonesia beserta keluarganya di luar negeri dan Anggota TNI/POLRI beserta keluarganya yang sedang melakukan misi perdamaian di luar negeri.

Untuk tahun yang tidak dilaksanakan sensus penduduk, data kependudukan diperoleh dari hasil proyeksi penduduk. Proyeksi penduduk merupakan suatu perhitungan ilmiah yang didasarkan pada asumsi dari komponen-komponen perubahan penduduk, yaitu kelahiran, kematian, dan migrasi (migrasi internasional dan migrasi risen antar provinsi).

*PC2020 covered all residents who live in Indonesia's territory, including Indonesian citizens (WNI) and foreign citizens (WNA) who have stayed or plan to stay in Indonesian territory for at least one year.*

*The Indonesian citizens who are covered also include those who are abroad, namely members of the Diplomatic Corps of the Republic of Indonesia and their families abroad and members of the TNI/POLRI and their families who are carrying out Peacekeeping Missions abroad.*

*For the periods besides the census year, population projection is applied to estimate population for those years. The population projection is an estimation based on the demographic components, such as birth, death, and migration (international migration and recent migration).*

Proyeksi penduduk interim 2020-2023 dihitung menggunakan data dasar penduduk hasil perapihan umur dari data Administrasi Kependudukan dan SP2020 dengan menggunakan asumsi Angka Kelahiran Total sejak tahun 2020 konstan 2,1 (sesuai Proyeksi Survei Penduduk antar Sensus (SUPAS) 2015-2045), Angka Kematian Bayi (AKB) meneruskan hasil Proyeksi SUPAS 2015-2045, dan pola migrasi 2020 sama dengan pola migrasi hasil SUPAS 2015.

*The interim population projection for 2020-2023 is calculated from the single age smoothed combined from Population Administration Data and the 2020 Population Census. It uses the assumption that the Total Fertility Rate (TFR) since 2020 is constant at 2.1 (according to the population projection of 2015-2045 Intercensal Population Survey (SUPAS)), Infant Mortality Rate (IMR) continues the results of the 2015-2045 SUPAS Projection, and the 2020 migration pattern is the same as the pattern of migration in SUPAS2015 results.*

Dalam publikasi ini, data yang disajikan merupakan hasil SP2020 (September), dan hasil proyeksi penduduk interim 2020-2023 (pertengahan tahun/Juni).

*The data presented in this publication are the PC2020 results (September) and the result of interim population projection 2020-2023 (midyear/June).*

2. Penduduk Indonesia adalah semua orang yang berdomisili di wilayah teritorial Indonesia, mencakup Warga Negara Indonesia (WNI) dan Warga Negara Asing (WNA) yang
2. The population of Indonesia are all people who live in Indonesia's territory, including Indonesian citizens and foreign citizens who have lived for one year or more or plan to stay in

telah menetap selama satu tahun atau lebih atau berencana menetap di wilayah Indonesia selama minimal satu tahun. Pada sensus sebelumnya referensi waktu dalam konsep kependudukan adalah enam bulan. Perubahan ini didasari oleh UU No. 24 Tahun 2013 tentang Perubahan atas UU No. 23 Tahun 2006 tentang Administrasi Kependudukan pada Pasal 15.

3. Laju pertumbuhan penduduk per tahun adalah angka yang menunjukkan rata-rata tingkat pertambahan penduduk per tahun dalam jangka waktu tertentu. Angka ini dinyatakan sebagai persentase dari penduduk dasar. Metode penghitungan laju pertumbuhan penduduk yang digunakan oleh BPS adalah metode geometrik.
4. Kepadatan penduduk adalah ukuran persebaran penduduk yang menunjukkan jumlah penduduk untuk setiap kilometer persegi luas

Indonesia territory for at least one year. In the previous census the time reference in the population concept was six months. This change is based on Law no.24 of 2013 concerning Amendments to Law no. 23 of 2006 concerning Population Administration in Article 15.

3. Annual population growth rate is a number that shows the average rate of population growth per year in a certain period. This rate is a percentage of the basic population. The method used by Statistics Indonesia is the geometric method
4. Population density is a measure of the distribution of the population which shows the total population for each square kilometer of area.

wilayah.

5. Rasio jenis kelamin adalah perbandingan antara jumlah penduduk laki-laki dan jumlah penduduk perempuan pada suatu daerah dan waktu tertentu, yang biasanya dinyatakan dalam banyaknya penduduk laki-laki per 100 perempuan.
  6. Distribusi penduduk adalah pola persebaran penduduk di suatu wilayah, baik berdasarkan batas-batas geografis maupun berdasarkan batas-batas administrasi pemerintahan.
  7. Komposisi penduduk adalah pola persebaran penduduk menurut karakteristiknya, contoh: penduduk menurut kelompok umur, penduduk menurut jenis kelamin
  8. Rumah tangga adalah seseorang atau sekelompok orang yang mendiami sebagian atau seluruh bangunan fisik/sensus dan biasanya tinggal bersama serta pengelolaan makan dari satu dapur. Yang dimaksud makan dari satu dapur adalah jika pengurusan kebutuhan sehari-harinya dikelola bersama-sama
5. **Sex ratio** is the ratio between total male population and female population in a certain area and at a certain time, which is usually stated in the number of male residents per 100 females.
  6. *Population distribution is the pattern of population distribution in an area, either by geographic boundaries or by government administrative boundaries.*
  7. *Population composition is the pattern of population distribution by its characteristics, example: population by age group, population by sex*
  8. *Household is an individual or group of people living in a physical/census building unit or part of it and usually commit on a common provision for food and other essentials of living. Common provision for food means one organising daily needs for all of household members.*

menjadi satu.

9. Anggota rumah tangga adalah semua orang yang biasanya bertempat tinggal di suatu rumah tangga, baik yang berada di rumah pada waktu pencacahan maupun yang sementara tidak ada.
10. Rata-rata anggota rumah tangga adalah angka yang menunjukkan rata-rata jumlah anggota rumah tangga per rumah tangga.
11. Istilah migrasi seumur hidup disebut bila Kabupaten tempat tinggal seseorang pada saat pencacahan berbeda dengan Kabupaten tempat lahirnya.
12. Istilah migrasi risen disebut bila Kabupaten tempat tinggal seseorang pada saat pencacahan berbeda dengan Kabupaten tempat tinggalnya 5 tahun yang lalu.
13. Penduduk usia kerja adalah penduduk yang berumur 15 tahun ke atas.
14. Angkatan kerja adalah penduduk usia kerja (15 tahun ke atas) yang bekerja, punya pekerjaan namun sementara tidak bekerja, dan pengangguran.
9. *Household member are those who usually lives in a household regardless of their location at the time of enumeration.*
10. *Average household size is the average number of household members per household.*
11. *Lifetime migration terminology if someone's province of residence at the time of enumeration was different from his/her province of birthplace.*
12. *Recent migration terminology if someone's province of residence at the time of enumeration was different from his/her province of residence 5 years ago.*
13. *Working age population is persons of 15 years and over.*
14. *Labor force or economically active are persons of 15 years and over, who in the previous week were working, temporarily absent from work but having jobs, and unemployment.*

15. Bekerja adalah kegiatan ekonomi yang dilakukan oleh seseorang dengan maksud memperoleh atau membantu memperoleh pendapatan atau keuntungan dan lamanya bekerja paling sedikit 1 jam secara terus menerus dalam seminggu yang lalu (termasuk pekerja keluarga tanpa upah yang membantu dalam suatu usaha/kegiatan ekonomi).
  16. Jumlah jam kerja seluruhnya adalah jumlah jam kerja yang digunakan untuk bekerja (tidak termasuk jam kerja istirahat resmi dan jam kerja yang digunakan untuk hal-hal di luar pekerjaan).
  17. Lapangan usaha adalah bidang kegiatan dari pekerjaan/tempat bekerja di mana seseorang bekerja. Klasifikasi lapangan usaha mengikuti Klasifikasi Baku Lapangan Usaha Indonesia (KBLI) dalam 1 digit.
  18. Status pekerjaan adalah kedudukan seseorang dalam unit usaha/kegiatan dalam melakukan pekerjaan.
  19. Berusaha sendiri tanpa dibantu orang lain adalah bekerja atau berusaha dengan menanggung risiko secara ekonomis, yaitu
15. *Working is economic activity conducted by a person and intended to earn income by doing work or helping to do work at least one hour continuously during the reference week (including unpaid family worker/s for any economic activity).*
  16. *Total working hours is the total hours spent by an employee to perform all jobs (excluding the time used for other activities which are not classified as work).*
  17. *Industry is field of a person's activity or establishment. The classification of industries follows the Indonesia Standard Industrial Classification (KBLI) in one digit.*
  18. *Employment status is the status of a person at his place of work or establishment where he was employed.*
  19. *Own-account worker is a person who works at his own risk without assisted by paid per mount worker or unpaid worker*



dengan tidak kemKubu Rayanya ongkos produksi yang telah dikeluarkan dalam rangka usahanya tersebut, serta tidak menggunakan pekerja dibayar maupun pekerja tak dibayar, termasuk yang sifat pekerjaannya memerlukan teknologi atau keahlian khusus.

20. Berusaha dibantu buruh tidak tetap/buruh tidak dibayar adalah bekerja atau berusaha atas risiko sendiri, dan menggunakan buruh/pekerja tak dibayar dan atau buruh/pekerja tidak tetap.
21. Berusaha dibantu buruh tetap/buruh dibayar adalah berusaha atas risiko sendiri dan mempekerjakan paling sedikit satu orang buruh/pekerja tetap yang dibayar.
22. Buruh/karyawan/pegawai adalah seseorang yang bekerja pada orang lain atau instansi/kantor/ perusahaan secara tetap dengan menerima upah/gaji baik berupa uang maupun barang. Buruh yang tidak mempunyai majikan tetap, tidak digolongkan sebagai buruh/karyawan, tetapi sebagai pekerja bebas. Seseorang dianggap memiliki

*include technical job or skill job.*

20. *Employer assisted by temporary workers/unpaid worker is a person who works at his own risk and assisted by temporary worker/unpaid worker.*
21. *Employer assisted by permanent workers/paid workers is a person who does his business at her/his own risk at least one assisted by paid permanent worker.*
22. *Employee is a person who work permanently for other people or institution/office/ company and gains some money/cash or goods as wage/salary. Labor who have no permanent employer is not categorized as a laborer/ worker/employee but casual worker. A laborers in general is considered to have a permanent employer if he has the same employer during the*

majikan tetap jika memiliki 1 (satu) majikan (orang/rumah tangga) yang sama dalam sebulan terakhir, khusus pada sektor bangunan batasannya tiga bulan. Apabila majikannya instansi/lembaga, boleh lebih dari satu.

23. Pekerja bebas adalah seseorang yang bekerja pada orang lain/majikan/institusi yang tidak tetap (lebih dari 1 majikan dalam sebulan terakhir) di usaha pertanian baik berupa usaha rumah tangga maupun bukan usaha rumah tangga, ataupun di nonpertanian atas dasar balas jasa dengan menerima upah atau imbalan baik berupa uang maupun barang, dan baik dengan sistem pembayaran harian maupun borongan
24. Pekerja tak dibayar adalah seseorang yang bekerja membantu usaha untuk memperoleh penghasilan/keuntungan yang dilakukan oleh salah seorang anggota rumah tangga atau bukan anggota rumah tangga tanpa mendapat upah/gaji baik berupa uang maupun barang.

*past month, particularly for building construction sector is 3 months. If the employer is an institution, more than 1 (one) employer is allowed.*

23. *Casual employee is a person who does not work permanently for other people/employer/ institution (more than 1 employer during the last 1 month) in agricultural sector, either home industry or not home industry, or in non-agricultural sector based on remuneration paid with money or goods, and based on daily or contact payment system.*
24. *Unpaid worker is a person who intended to work without pay either with money or good, in an establishment run by other members of the family, relative or neighbour.*

**ULASAN****DESCRIPTION****Penduduk**

Penduduk Kabupaten Kubu Raya berdasarkan proyeksi penduduk interim pertengahan tahun 2021 sebanyak 615 125 jiwa yang terdiri atas 314 433 jiwa penduduk laki-laki dan 300 592 jiwa penduduk perempuan. Dibandingkan hasil sensus 2020, penduduk Kubu Raya mengalami pertumbuhan sebesar 1,26 persen. Sementara itu besarnya angka rasio jenis kelamin tahun 2021 penduduk laki-laki terhadap penduduk perempuan sebesar 105.

Kepadatan penduduk di Kabupaten Kubu Raya tahun 2021 mencapai 88 jiwa/km<sup>2</sup>. Kepadatan Penduduk di 9 kecamatan cukup beragam dengan kepadatan penduduk tertinggi terletak di Kecamatan Rasau Jaya dan Kecamatan Sungai Kakap dengan kepadatan yang hampir sama yakni sebesar 277 jiwa/km<sup>2</sup> dan 274 jiwa/km<sup>2</sup>. Sementara Kepadatan terendah berada di Kecamatan Terentang sebesar 17 jiwa/km<sup>2</sup>.

**Ketenagakerjaan**

Jumlah Pencari Kerja Terdaftar di Kabupaten Kubu Raya Pada Dinas Tenaga Kerja dan

**Population**

*Kubu Raya population based on Interim Population Projection (Interim) 2020 mid-year 2021 were 615 125 people consisting of 314 433 male and 300 592 female population. Compared to census year in 2020, the Population growth of Kubu Raya are 1,26 percent. While the magnitude of the sex ratio in 2021 the male population towards the female population are 105.*

*Population density of Kubu Raya Subdistrict in 2021 reached 88 person/km<sup>2</sup>. Population density in 9 subdistricts are quite diverse with the highest population density of subdistrict is located in the Rasau Jaya Subdistrict and Sungai Kakap Subdistrict almost the same, respectively 277 people/km<sup>2</sup> and 274 people/km<sup>2</sup>. While the lowest population density in Terentang Subdistrict with 17 people/km<sup>2</sup>.*

**Employment**

*In 2021, the number of Job Seekers Registered in Kubu Raya In*

Transmigrasi Kabupaten Kubu Raya pada Tahun 2021 sebesar 323 orang yang terdiri dari 232 orang laki-laki dan 91 orang perempuan.

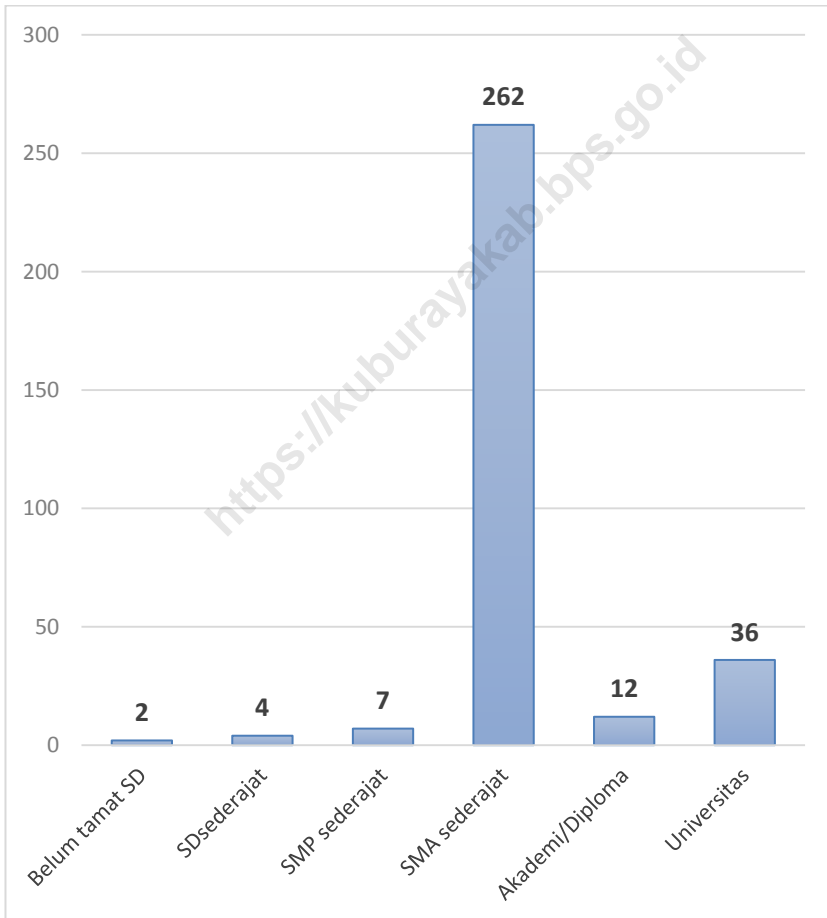
Proporsi terbesar pencari kerja yang mendaftar pada dinas Tenaga Kerja dan Transmigrasi berpendidikan terakhir SMA yaitu sebesar 81,11 persen (262 orang) dan sebanyak 30 pekerja telah ditempatkan di tahun 2021.

*Employment and Transmigration Office of Kubu Raya Regency were 323 person consists 232 male and 91 female.*

*The largest proportion of job seekers who register to Social, Employment and Transmigration Office of Kubu Raya Regency from Senior High School by 81,11 percent (262 workers) and around 30 workers already placed.*

<https://kuburayakab.bpk.go.id>

**Gambar 3. Penduduk Yang Mencari Kerja Menurut pendidikan Yang Ditamatkan di Kabupaten Kubu Raya, 2021**  
*Population Who Looking for Work by Educational Attainment in Kubu Raya Regency, 2021*



Sumber/Source: Dinas Tenaga Kerja dan Transmigrasi Kabupaten Kubu Raya

## 3.1 PENDUDUK/POPULATION

**Tabel 3.1.1 Penduduk, Laju Pertumbuhan Penduduk per Tahun, Distribusi Persentase Penduduk, Kepadatan Penduduk, Rasio Jenis Kelamin Penduduk Menurut Kecamatan, 2021**  
*Population, Annual Population Growth Rate, Percentage Distribution of Population, Population Density, and Population Sex Ratio by Subdistrict, 2021*

Kecamatan Subdistrict	Penduduk (ribu) Population (thousand)		Laju Pertumbuhan Penduduk per Tahun 2020- 2021 Annual Population Growth Rate (%) 2020-2021	
	2020	2021	2010-2020	2020-2021
(1)	(2)	(3)	(4)	(5)
Batu Ampar	35 856	35 784	0,77	0,00
Terentang	13 235	13 445	2,58	2,12
Kubu	42 052	42 223	1,39	0,54
Teluk Pakedai	20 287	20 243	0,76	0,00
Sungai Kakap	123 102	124 245	1,91	1,24
Rasau Jaya	30 346	30 805	2,51	2,02
Sungai Raya	234 087	236 792	2,14	1,54
Sungai Ambawang	83 085	84 150	2,27	1,71
Kuala Mandor B	27 342	27 438	1,33	0,47
<b>Kabupaten Kubu Raya</b>	<b>609 392</b>	<b>615 125</b>	<b>1,91</b>	<b>1,26</b>

Lanjutan Tabel/Continued Table 3.1.1

Kecamatan Subdistrict	Persentase Penduduk Percentage of Total Population		Kepadatan Penduduk per km <sup>2</sup> Population Density per sq.km	
	2020	2021	2020	2021
(1)	(6)	(7)	(8)	(9)
Batu Ampar	5,88	5,82	18	18
Terentang	2,17	2,19	17	17
Kubu	6,90	6,86	35	35
Teluk Pakedai	3,33	3,29	70	69
Sungai Kakap	20,20	20,20	272	274
Rasau Jaya	4,98	5,01	273	277
Sungai Raya	38,41	38,49	252	255
Sungai Ambawang	13,63	13,68	114	116
Kuala Mandor B	4,49	4,46	58	58
<b>Kabupaten Kubu Raya</b>	<b>100,00</b>	<b>100</b>	<b>87</b>	<b>88</b>

Lanjutan Tabel/*Continued Table* 3.1.1

Kecamatan <i>Subdistrict</i>	Rasio Jenis Kelamin <i>Population Sex Ratio</i>	
	2020	2021
(1)	(10)	(11)
Batu Ampar	106	106
Terentang	109	109
Kubu	106	106
Teluk Pakedai	107	107
Sungai Kakap	103	103
Rasau Jaya	104	104
Sungai Raya	105	104
Sungai Ambawang	105	105
Kuala Mandor B	106	106
<b>Kabupaten Kubu Raya</b>	<b>105</b>	<b>105</b>

Sumber/*Source*: BPS Kabupaten Kubu Raya.

Keterangan :

- Data 2020 : Hasil SP2020 (September)/ *The result of the 2020 population census (September)*
- Data 2021 : Hasil Proyeksi Penduduk Sementara (Interim) 2021 pertengahan tahun/ *BPS-Statistics of Kubu Raya regency, Interim Population Projection (Interim) 2020 mid-year*



**Tabel 3.1.2 Jumlah Penduduk menurut Kelompok Umur dan Jenis Kelamin di Kabupaten Kubu Raya, 2021**  
**Population by Age Groups dan Sex in Kubu Raya Regency, 2021**

No.	Kelompok Umur Age Groups	Laki-laki Male	Perempuan Female	Jumlah Total
(1)	(2)	(3)	(4)	(5)
1.	0-4	28 084	26 628	54 712
2.	5-9	27 577	26 200	53 777
3.	10-14	27 843	25 892	53 735
4.	15-19	26 792	25 118	51 910
5.	20-24	29 125	27 946	57 071
6.	25-29	28 044	26 719	54 763
7.	30-34	25 891	25 269	51 160
8.	35-39	23 640	23 019	46 659
9.	40-44	21 979	21 156	43 135
10.	45-49	19 644	19 268	38 912
11.	50-54	16 981	16 447	33 428
12.	55-59	13 818	12 947	26 765
13.	60-64	9 744	9 041	18 785
14.	65-69	6 948	6 600	13 548
15.	70-75	4 219	3 992	8 211
16.	75+	4 104	4 450	8 554
<b>Kabupaten Kubu Raya</b>		<b>314 433</b>	<b>300 692</b>	<b>615 125</b>

Sumber/Source: BPS Kabupaten Kubu Raya, Proyeksi Penduduk Sementara (Interim) 2021 pertengahan tahun/ BPS-Statistics of Kubu Raya regency , Interim Population Projection (Interim) 2020 mid-year

3.2 KETENAGAKERJAAN/EMPLOYMENT

**Tabel 3.2.1 Jumlah Penduduk Berumur 15 Tahun Keatas Menurut Jenis Kegiatan Selama Seminggu yang Lalu dan Jenis Kelamin di Kabupaten Kubu Raya, 2021**  
*Population Aged 15 Years and Over by Type of Activity During The Previous Week and Sex in Kubu Raya Regency, 2021*

Kegiatan Utama <i>Main Activity</i>	Jenis Kelamin <i>Sex</i>		
	Laki-laki <i>Male</i>	Perempuan <i>Female</i>	Jumlah <i>Total</i>
(1)	(2)	(3)	(4)
<b>Angkatan Kerja</b> <i>Economically Active</i>	<b>183 274</b>	<b>110 643</b>	<b>293 917</b>
Bekerja/ <i>Working</i>	169 375	103 909	273 284
Pengangguran Terbuka <i>Unemployment</i>	13 899	6 734	20 633
<b>Bukan Angkatan Kerja</b> <i>Economically Unactive</i>	<b>36 135</b>	<b>105 542</b>	<b>141 677</b>
<b>Jumlah/Total</b>	<b>219 409</b>	<b>216 185</b>	<b>435 594</b>

Sumber/Source : BPS, Survei Angkatan Kerja Nasional (Sakernas) Agustus/BPS-Statistics Indonesia, August National Labor Force Survey

**Tabel 3.2.2 Penduduk Berumur 15 Tahun ke Atas Menurut Pendidikan Tertinggi yang Ditamatkan dan Jenis Kegiatan Selama Seminggu yang Lalu di Kabupaten Kubu Raya, 2021**  
**Population 15 Years of Age and Over by Educational Attainment and Type of Activity During the Previous Week in Kubu Raya Regency, 2021**

Pendidikan Tertinggi yang Ditamatkan <sup>1</sup> <i>Educational Attainment<sup>1</sup></i>	Angkatan Kerja/Economically Active			Persentase Bekerja terhadap Angkatan Kerja <i>Percentage of Working to Economically Active</i>
	Bekerja <i>Working</i>	Pengangguran <sup>2</sup> <i>Unemployed<sup>2</sup></i>	Jumlah Angkatan Kerja <i>Total of Economically Active</i>	
(1)	(2)	(3)	(4)	(5)
0	128 717	6 044	134 761	95,52
1	47 577	3 545	51 122	93,07
2	73 467	9 020	82 487	89,06
3	23 523	2 024	25 547	92,08
<b>Jumlah/Total</b>	<b>273 284</b>	<b>20 633</b>	<b>293 917</b>	<b>92,98</b>

Catatan/Note:

- 1
  0. ≤ Sekolah Dasar (SD)/≤ Primary School
  1. Sekolah Menengah Pertama/Junior High School
  2. Sekolah Menengah Atas/Senior High School
  3. Perguruan Tinggi/Collage
- 2
  1. Mencari pekerjaan/Looking for work
  2. Mempersiapkan usaha/Establishing a new business/firm
  3. Merasa tidak mungkin mendapat pekerjaan/Hopeless of job
  4. Sudah punya pekerjaan tetapi belum mulai bekerja/Have a job in future start

Sumber/Source : BPS, Survei Angkatan Kerja Nasional (Sakernas) Agustus/BPS-Statistics Indonesia, August National Labor Force Survey

**Tabel 3.2.3 Penduduk Berumur 15 Tahun Ke Atas yang Bekerja Selama Seminggu yang Lalu Menurut Status Pekerjaan Utama dan Jenis Kelamin di Kabupaten Kubu Raya, 2021**  
**Table** *Population 15 Years of Age and Over who Worked During The Previous Week by Main Employment Status and Sex in Kubu Raya Regency, 2021*

Status Pekerjaan Utama <i>Main Employment Status</i>	Jenis Kelamin <i>Sex</i>		
	Laki-laki <i>Male</i>	Perempuan <i>Female</i>	Jumlah <i>Total</i>
(1)	(2)	(3)	(4)
Berusaha sendiri <i>Own account worker</i>	28 839	24 350	53 189
Berusaha dibantu buruh tidak tetap/buruh tidak dibayar <i>Employer assisted by temporary worker/unpaid worker</i>	24 174	16 135	40 309
Berusaha dibantu buruh tetap/buruh dibayar <i>Employer assisted by permanent worker/paid worker</i>	6 306	1 557	7 863
Buruh/Karyawan/Pegawai <i>Employee</i>	83 245	30 356	113 601
Pekerja bebas di bidang pertanian <i>Casual worker in agricultural</i>	7 119	1 978	9 097
Pekerja bebas di bidang non pertanian <i>Casual worker in non agricultural</i>	13 541	2 141	15 682
Pekerja keluarga/tak dibayar <i>Family worker/unpaid worker</i>	6 151	27 392	33 543
<b>Jumlah/Total</b>	<b>169 375</b>	<b>103 909</b>	<b>273 284</b>

Sumber/Source : BPS, Survei Angkatan Kerja Nasional (Sakernas) Agustus/BPS-Statistics Indonesia, August National Labor Force Survey

**Tabel 3.2.4 Pencari Kerja dan Lowongan Kerja Terdaftar menurut Kecamatan dan Jenis Kelamin di Kabupaten Kubu Raya, 2021**  
**Number of Registered Job Applicants dan Registered Job Vacancies by Sub District and Sex in Kubu Raya Regency, 2021**

No	Kecamatan Sub District	Pencari Kerja Terdaftar Registered Job Applicants			Lowongan Kerja Terdaftar Registered Job Vacancies		
		Laki-laki Male	Perempuan Female	Jumlah Total	Laki-laki Male	Perempuan Female	Jumlah Total
(1)	(2)	(3)	(4)	(5)	(6)	(7)	(8)
1.	Batu Ampar	4	2	6	-	-	-
2.	Terentang	6	1	7	-	-	-
3.	Kubu	8	5	13	-	-	-
4.	Telok Pa'kedai	3	2	5	-	-	-
5.	Sungai Kakap	42	18	60	-	-	-
6.	Rasau Jaya	15	4	19	-	-	-
7.	Sungai Raya	120	46	166	-	-	-
8.	Sungai Ambawang	28	9	37	-	-	-
9.	Kuala Mandor-B	6	4	10	-	-	-
<b>Kab. Kubu Raya</b>		<b>232</b>	<b>91</b>	<b>323</b>	<b>-</b>	<b>-</b>	<b>-</b>

Sumber/Source :Dinas Tenaga Kerja dan Transmigrasi Kabupaten Kubu Raya

**Tabel 3.2.5 Penduduk Yang Mencari Kerja Menurut pendidikan Yang Ditamatkan di Kabupaten Kubu Raya, 2021**  
**Table Population Who Looking for Work by Educational Attainment in Kubu Raya Regency, 2021**

No.	Bulan Month	Tidak Pernah Sekolah/Belum Tamat SD <i>No Schooling/Not Yet Completed Elementary School</i>			SD dan Sederajat <i>Elementary School</i>		
		Laki- laki Male	Perempuan Female	Jumlah Total	Laki- laki Male	Perempuan Female	Jumlah Total
(1)	(2)	(3)	(4)	(5)	(6)	(7)	(8)
1.	Januari	-	-	-	-	-	-
2.	Februari	-	-	-	2	-	2
3.	Maret	-	-	-	1	-	1
4.	April	-	-	-	-	-	-
5.	Mei	-	-	-	-	-	-
6.	Juni	1	1	2	-	-	-
7.	Juli	-	-	-	-	-	-
8.	Agustus	-	-	-	-	-	-
9.	September	-	-	-	-	-	-
10.	Oktober	-	-	-	-	-	-
11.	November	-	-	-	-	-	-
12.	Desember	-	-	-	-	1	1
<b>2021</b>		<b>1</b>	<b>1</b>	<b>2</b>	<b>3</b>	<b>1</b>	<b>4</b>
2020		7	3	10	4	1	5
2019		33	21	54	20	5	25
2018		15	9	24	16	4	20
2017		6	10	16	11	4	15

Lanjutan Tabel/Continued Table 3.2.5

No.	Bulan Month	SLTP dan Sederajat Junior High School			SLTA dan Sederajat Senior High School		
		Laki-laki Male	Perempuan Female	Jumlah Total	Laki-laki Male	Perempuan Female	Jumlah Total
(1)	(2)	(9)	(10)	(11)	(12)	(13)	(14)
1.	Januari	1	-	1	18	2	20
2.	Februari	1	2	3	16	4	20
3.	Maret	-	-	-	16	3	19
4.	April	-	-	-	17	2	19
5.	Mei	1	-	1	5	9	14
6.	Juni	-	-	-	31	10	41
7.	Juli	-	-	-	5	3	8
8.	Agustus	-	-	-	11	8	19
9.	September	-	-	-	10	7	17
10.	Oktober	1	-	1	16	12	28
11.	November	1	-	1	30	5	35
12.	Desember	-	-	-	22	-	22
	<b>2021</b>	<b>5</b>	<b>2</b>	<b>7</b>	<b>197</b>	<b>65</b>	<b>262</b>
	2020	3	2	5	186	97	283
	2019	26	12	38	287	169	456
	2018	6	9	15	233	143	376
	2017	11	14	25	560	330	890

Sumber/Source :Dinas Tenaga Kerja dan Transmigrasi Kabupaten Kubu Raya

Lanjutan Tabel/*Continued Table* 3.2.5

No	Bulan <i>Month</i>	Akademi/Diploma <i>Academy/Diploma</i>			Universitas <i>University</i>		
		Laki-laki <i>Male</i>	Perempuan <i>Female</i>	Jumlah <i>Total</i>	Laki-laki <i>Male</i>	Perempuan <i>Female</i>	Jumlah <i>Total</i>
(1)	(2)	(15)	(16)	(17)	(18)	(19)	(20)
1.	Januari	-	-	-	-	3	3
2.	Februari	-	2	2	-	-	-
3.	Maret	-	-	-	-	-	-
4.	April	-	2	2	2	2	4
5.	Mei	-	1	1	1	-	1
6.	Juni	-	2	2	3	-	3
7.	Juli	-	-	-	3	1	4
8.	Agustus	1	-	1	1	-	1
9.	September	-	-	-	1	2	3
10.	Oktober	1	-	1	1	1	2
11.	November	2	-	2	6	1	7
12.	Desember	-	1	1	4	4	8
<b>2021</b>		<b>4</b>	<b>8</b>	<b>12</b>	<b>22</b>	<b>14</b>	<b>36</b>
2020		20	30	50	38	27	65
2019		24	28	52	69	110	179
2018		34	154	188	109	268	377
2017		42	118	160	119	137	256

Sumber/*Source* : Dinas Tenaga Kerja dan Transmigrasi Kabupaten Kubu Raya



**Tabel 3.2.6 Banyaknya Penyaluran Tenaga Kerja Menurut Jenis Pendidikan di Kabupaten Kubu Raya, 2021**  
**Table Number of Employee Distribution by Educational Attainment in Kubu Raya Regency, 2021**

No.	Bulan Month	Tidak Pernah Sekolah/ Belum Tamat SD No Schooling/ Not Yet Completed Elementary School	SD dan Sederajat Elementary School	SLTP dan Sederajat Junior High School
(1)	(2)	(3)	(4)	(5)
1.	Januari/January	-	-	-
2.	Februari/Februari	-	-	-
3.	Maret/March	-	-	-
4.	April/April	-	-	-
5.	Mei/May	-	-	-
6.	Juni/June	-	-	-
7.	Juli/July	-	-	-
8.	Agustus/August	-	-	-
9.	September/September	-	-	-
10.	Oktober/October	-	-	-
11.	November/November	-	-	-
12.	Desember/December	-	-	-
	<b>2021</b>	-	-	-
	2020	9	3	4
	2019	53	24	32
	2018	24	20	14
	2017	16	11	18

Lanjutan Tabel/*Continued Table* 3.2.6

No.	Bulan Month	SLTA dan Sederajat Senior High School	Akademi/ Diploma Academy/ Diploma	Universitas University	Jumlah Total
(1)	(2)	(6)	(7)	(8)	(9)
1.	Januari/January	9	-	-	9
2.	Februari/Februari	4	1	-	5
3.	Maret/March	8	-	-	8
4.	April/April	4	1	-	5
5.	Mei/May	-	-	-	-
6.	Juni/June	3	-	-	3
7.	Juli/July	-	-	-	-
8.	Agustus/August	-	-	-	-
9.	September/ September	-	-	-	-
10.	Oktober/October	-	-	-	-
11.	November/ November	1	-	-	1
12.	Desember/ December	1	-	2	3
	<b>2021</b>	<b>30</b>	<b>2</b>	<b>2</b>	<b>34</b>
	2020	121	29	36	202
	2019	184	15	92	400
	2018	145	19	58	280
	2017	177	81	56	359

Sumber/Source : Dinas Tenaga Kerja dan Transmigrasi Kabupaten Kubu Raya

<https://kuburayakab.bps.go.id>

**BAB**

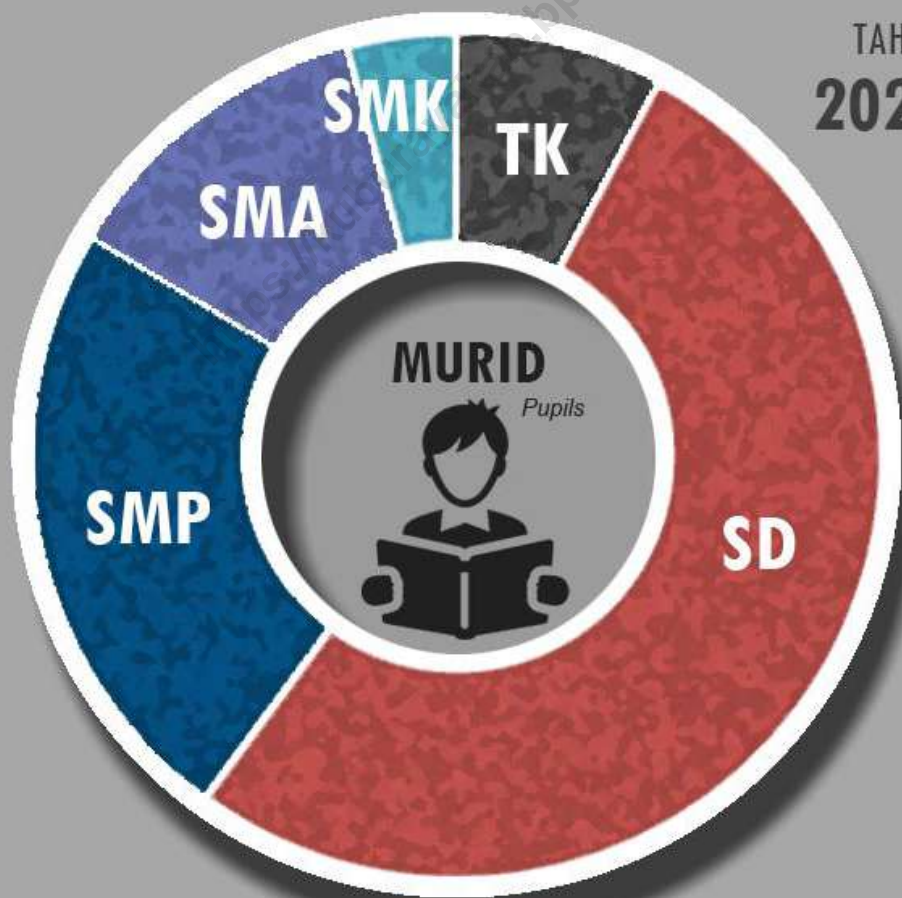
CHAPTER

**4**

# SOSIAL DAN KESEJAHTERAAN RAKYAT

SOCIAL AND WELFARE

TAHUN  
2021





**PENJELASAN TEKNIS**

1. Jalur Pendidikan di Indonesia terdiri atas 1) pendidikan formal, 2) pendidikan nonformal, dan 3) pendidikan informal yang ketiganya dapat saling melengkapi dan memperkaya (Undang-Undang No. 20 Tahun 2013 tentang Sistem Pendidikan Nasional).
2. Jenjang Pendidikan Formal terdiri atas pendidikan dasar, pendidikan menengah, dan pendidikan tinggi. Jenis pendidikan yang diajarkan mencakup pendidikan umum, kejuruan, akademik, profesi, vokasi, keagamaan, dan khusus.
  - a. Pendidikan Dasar berbentuk Sekolah Dasar (SD) dan Madrasah Ibtidaiyah (MI) atau bentuk lain yang sederajat serta Sekolah Menengah Pertama (SMP) dan Madrasah Tsanawiyah (MTs), atau bentuk lain yang sederajat.
  - b. Pendidikan Menengah berbentuk Sekolah Menengah Atas (SMA), Madrasah Aliyah (MA), Sekolah Menengah Kejuruan (SMK), dan

**TECHNICAL NOTES**

1. *The Education System in Indonesia consists of 1) a formal education, 2) non-formal education, and 3) informal education that all three can be complementary and enriching (Law No. 20 Year 2013 about The National Education System).*
2. *The Formal Education Level consists of primary education, secondary education, and high education. The kind of education that taught consists of general education, vocational, academic, professional, religious, and specific education.*
  - a. *The Primary Education consists of Elementary School and Islamic Elementary School or other equivalent forms and Junior High School and MTs, or other equivalent forms.*
  - b. *The Secondary Education consists of the senior high school, MA, Vocational School, and Vocational Madrasah Aliyah, or other equivalent forms.*
  - c. *The High Education consists of the education level after the secondary education that*

- Madrasah Aliyah Kejuruan (MAK), atau bentuk lain yang sederajat.
- c. Pendidikan Tinggi merupakan jenjang pendidikan setelah pendidikan menengah yang mencakup program pendidikan diploma, sarjana, magister, spesialis, dan doktor yang diselenggarakan oleh perguruan tinggi. Perguruan tinggi dapat berbentuk akademi, politeknik, sekolah tinggi, institut, atau universitas.
  3. Rumah Sakit adalah tempat pemeriksaan dan perawatan kesehatan, biasanya berada di bawah pengawasan dokter/tenaga medis, yang melayani penderita yang sakit untuk berobat rawat jalan atau rawat inap.
  4. Rumah Sakit Bersalin adalah rumah sakit khusus untuk persalinan, dilengkapi pelayanan spesialis pemeriksaan kehamilan, persalinan, rawat inap dan rawat jalan ibu dan anak yang berada di bawah pengawasan dokter spesialis kandungan.
  5. Rumah Bersalin adalah sarana pelayanan kesehatan dengan izin sebagai rumah bersalin, *consists of diplomas, bachelor, master, specialist, and doctoral degrees that are held by the college. The colleges can be academy, polytechnic, high school, institute, or university.*
  3. *Hospital is a place for health check, usually controlled/supervised by doctors/medical personnel to serve the ill patients to get outpatient or inpatient treatment services.*
  4. *Maternity Hospital is a specialized hospital for childbirth, has specialist inspection service to pregnancy, childbirth, hospitalization and outpatient for mothers and children that is under the supervision of an obstetrician.*
  5. *Maternity House is health care facility with a license as a maternity house, equipped with*

dilengkapi pelayanan pemeriksaan kehamilan, persalinan serta pemeriksaan ibu dan anak yang berada di bawah pengawasan bidan senior.

6. Poliklinik adalah sarana kesehatan yang dipakai untuk pelayanan berobat jalan, biasanya berada di bawah pengawasan dokter/tenaga medis.
7. Puskesmas (Pusat Kesehatan Masyarakat) adalah unit pelaksana teknis dinas kesehatan kabupaten/Kabupaten yang mempunyai fungsi utama sebagai penyelenggara pelayanan kesehatan tingkat pertama. Wilayah kerja puskesmas maksimal adalah satu kecamatan dan untuk dapat menjangkau wilayah kerjanya, puskesmas mempunyai jaringan pelayanan yang meliputi unit Puskesmas Pembantu (Pustu), unit Puskesmas Keliling (Puskel), dan unit bidan desa/komunitas (Peraturan Menteri Kesehatan RI No. 75 Tahun 2014 Tentang Pusat Kesehatan Masyarakat).
8. Apotek adalah suatu tempat

*prenatal care, childbirth and examination of mothers and children which is under the supervision of a senior midwife.*

6. *Polyclinic is a health facility in which to get outpatient services, usually under the control of doctor/medical personnel.*
7. *Public Health Center is technical implementation unit of regency health department that have the primary function as a first-level health care providers. The working area standard of public health center is one Subdistrict and to reach their working areas, public health centers have a service network covering subsidiary of public health center, mobile public health center units, and midwife units (Regulation of the Minister of Health of Indonesia Number 75 Year 2014 about Public Health Center).*
8. *Pharmacy is a specific place that is*



tertentu yang digunakan untuk melakukan pekerjaan kefarmasian, dan penyaluran/penjualan obat atau bahan farmasi dan perbekalan kesehatan lainnya kepada masyarakat yang dikelola oleh tenaga apoteker (Peraturan Menteri Kesehatan RI No. 1332 Tahun 2002 Tentang Perubahan Atas Peraturan Menteri Kesehatan RI No. 922/MENKES/PER/X/1993 Tentang Ketentuan dan Tata Cara Pemberian Izin Apotek).

9. Imunisasi adalah memasukkan kuman atau racun penyakit tertentu yang sudah dilemahkan (vaksin) ke dalam tubuh dengan cara disuntik atau diminum (diteteskan dalam mulut) dengan maksud agar terjadi kekebalan tubuh terhadap penyakit tersebut.
10. BCG (Bacillus Calmette Guerin) merupakan vaksinasi untuk mencegah penyakit TBC, diberikan pada bayi baru lahir atau anak, dengan suntikan pada kulit pangkal lengan atas. Bekas suntikan kemudian akan membentuk tonjolan kecil jaringan parut pada kulit lengan atas. Suntikan BCG

*used for pharmaceutical jobs, and distribution/sale of drugs/pharmaceuticals and other medical supplies to people that are administered by trained pharmacist (Regulation of the Minister of Health of Indonesia Number 1332 Year 2002 about the Changes of Regulation of the Minister of Health of Indonesia Number 922/MENKES/PER/X/1993 about Pro-vision and Procedures for Administration of Licensed Pharmacies).*

9. *Immunization is putting enervated microbe of a certain disease into human body by injection or drinking (dropping into mouth) to make the body immune to that disease.*
10. *BCG (Bacillus Calmette Guerin) is a vaccine to prevent TBC disease, given to newborns or children, by injection at the base of the skin of the upper arm. Injection site will form little bumps of scar tissue in the skin of the upper arm. BCG injections given to children 1 times.*

diberikan kepada anak sebanyak 1 kali

**11.** DPT (Difteri, Pertusis, Tetanus) merupakan vaksin untuk mencegah penyakit Difteri, Pertusis, dan Tetanus yang diberikan pada bayi berumur 3 bulan ke atas, dengan suntikan pada paha, diulang 1 bulan dan 2 bulan kemudian, sehingga suntikan imunisasi DPT lengkap pada Kubu Raya berjumlah 3 kali (kadang-kadang selang waktu antar suntikan bisa lebih dari 1 bulan).

**12.** Peristiwa tindak pidana yang dilaporkan ialah setiap peristiwa yang diterima kepolisian dari laporan masyarakat, atau peristiwa dimana pelakunya tertangkap tangan oleh kepolisian.

**13.** Jumlah tindak pidana menggambarkan jumlah kasus tindak pidana yang terjadi pada kurun waktu tertentu.

**14.** Resiko penduduk terjadi tindak pidana per 100.000 penduduk

$$= \frac{\text{Jumlah tindak pidana tahun } t}{\text{Jumlah penduduk tahun } t} \times 100.000$$

**11.** *DPT (Diphtheria, Pertussis, Tetanus) is a vaccine to prevent the diphtheria, pertussis, and tetanus disease, given to infants aged 3 months and above, with a shot in the thigh, repeated one month and two months later, so that the complete DPT immunization shots at toddler totaling 3 times (sometimes the time interval between injections can be more than 1 month).*

**12.** *Reported crime incidence includes all criminal cases reported and received by police office, and all crimes caught by police.*

**13.** *Crime total refers to the number of criminal cases occurring during a given period.*

**14.** *Crime rate*

$$= \frac{\text{Number of criminal cases year } t}{\text{Total population year } t} \times 100.000$$

Resiko penduduk terjadi tindak pidana per 100.000 penduduk mengindikasikan peluang penduduk berisiko terkena tindak pidana. Biasanya dinyatakan dalam setiap 100.000 penduduk.

15. Selang waktu terjadi tindak pidana tahun t

$$= \frac{365 \times 24 \times 60 \times 60}{\text{Jumlah tindak pidana tahun t} \times (\text{detik})}$$

Selang waktu terjadi tindak pidana tahun t mengindikasikan selang waktu terjadinya satu tindak kejahatan dengan kejahatan yang lain.

16. Persentase penyelesaian tindak pidana

$$= \frac{\text{Jumlah tindak pidana yang diselesaikan}}{\text{Jumlah peristiwa tindak pidana yang dilaporkan}} \times 100\%$$

Persentase penyelesaian peristiwa tindak pidana menyatakan persentase penyelesaian tindak pidana oleh polisi. Suatu tindak pidana dinyatakan sebagai kasus yang

*Crime rate indicates the probability of population exposed to risk of crime, expressed in every 100,000 people.*

15. *Crime clock*

$$= \frac{365 \times 24 \times 60 \times 60}{\text{Number of criminal cases year} \times (\text{second})}$$

*Crime clock indicates the time interval of occurrence between one crime to another crime.*

16. *Crime clearance rate*

$$= \frac{\text{Number of cleared criminal cases}}{\text{Number of reported criminal cases}} \times 100\%$$

*Crime clearance rate refers to percentage of crime clearance by police. A criminal case is categorized as a cleared case by police, if:*

1. *All documents are ready to submit or already submitted to justice*

selesai di tingkat kepolisian, apabila:

1. berkas perkaranya sudah siap untuk diserahkan atau telah diserahkan kepada kejaksaan;
  2. dalam hal delik aduan, pengaduannya dicabut dalam tenggang waktu yang telah ditentukan menurut undang-undang;
  3. telah diselesaikan oleh kepolisian berdasarkan azas *plichtmatigheid* (kewajiban berdasarkan kewenangan hukum);
  4. kasus yang dimaksud tidak termasuk kompetensi kepolisian
  5. tersangka meninggal dunia;
  6. kasus kadaluwarsa.
17. Bencana Alam adalah peristiwa atau serangkaian peristiwa yang mengancam dan mengganggu kehidupan/penghidupan masyarakat yang disebabkan oleh faktor alam antara lain berupa gempa bumi, tsunami, gunung meletus, banjir, kekeringan, angin topan, dan tanah longsor sehingga mengakibatkan kerugian materi maupun non-materi.

*court;*

2. *In the case of attense that warrants complaint, the complaint was withdraw within a given period state in the law;*
3. *The case was cleared by police based on the principle of plichtmatigheid (obligation on the basis of law outhority);*
4. *The case was not the responsibility of police office;*
5. *The suspect died;*
6. *The case was out of date.*

17. Natural Disaster is an event or series of events that threaten and disrupt the lives and livelihoods caused by natural factors such as: earthquake, tsunami, volcanic eruption, flood, flash flood, drought, typhoon/cyclone, and landslide so it can lead to result in loss of material and non-material.

**ULASAN****DESCRIPTION****Pendidikan**

Pembangunan nasional di bidang pendidikan bertujuan untuk mencerdaskan kehidupan bangsa. Salah satu usaha pemerintah untuk menunjang pembangunan tersebut adalah dengan menyediakan berbagai sarana maupun prasarana fisik yang memadai, seperti pengadaan gedung sekolah, serta guru sebagai tenaga pengajarnya.

Kemajuan pendidikan mempunyai hubungan yang positif dengan bidang lain, salah satu hubungan pendidikan dengan produktivitas tercermin pada keadaan tingkat penghasilan, semakin tinggi tingkat pendidikan seseorang maka semakin besar peluang untuk memperoleh pekerjaan atau untuk mendapatkan penghasilan yang lebih memadai.

Menurut data dari Dinas Pendidikan Kabupaten Kubu Raya, diperoleh informasi sebagai berikut :

a. Jumlah Sekolah

Pada tahun 2021 jumlah Sekolah Taman Kanak-kanak (TK) 80 unit, SD 380 unit, SMP 152 unit,

**Education**

*The education development is aimed to educate human resources. The availability of education facilities and infrastructures, likes school buildings and the teachers, are among the efforts of government in accelerating the goal.*

*The progressing of education has positive correlation to other sector, such as correlation with productivity that indicated to income rate. Higher in level of education provides a huge opportunity for someone to get a job with better income.*

*Based on data from Department of Education in Kubu Raya Regency, the information can be concluded are as follows:*

a. *The Total Number of School Buildings*

*The total number of Kindergarten Schools 2021 was 80 buildings, 380 Primary Schools, 152*

SMA 64 unit, dan SMK 39 unit. Keadaan ini bila dibandingkan dengan tahun 2020, mengalami Peningkatan untuk beberapa jenjang pendidikan.

b. Jumlah Murid

Jumlah murid sekolah pada tahun 2021 mengalami peningkatan. Bila dilihat per jenjang pendidikan, jumlah murid SD mengalami peningkatan terendah, sebesar 0,53 persen. Sedangkan, jumlah murid yang mengalami kenaikan tertinggi adalah pada tingkat SMK, yang naik hingga 13,61 persen.

c. Jumlah Guru

Keberhasilan pembangunan di bidang pendidikan juga ditentukan oleh banyaknya tenaga pengajar/ guru yang tersedia.

Jumlah guru TK baik negeri maupun swasta sebanyak 314 orang. Jumlah tenaga pengajar di tingkat SD sebanyak 3 528 orang, guru SMP sebanyak 1 560 orang, dan guru di tingkat SMA ada 842 orang. Secara umum, jumlah guru tahun 2021 mengalami penurunan dari pada tahun 2020, namun untuk jejang SMP mengalami peningkatan.

*Junior High Schools, 64 Senior High Schools, and 39 Vocational Senior High Schools. It can be seen that the number of schools in 2021 increased ascompared to 2020.*

b. *The Total Number of Students*

*The total number of student is increasing in 2021. The number of students in Senior High Schools increased lowest than other about 0.53 percent. The number of students in Vocational Senior High Schools increased highest than others, about 13,61 percent.*

c. *The Total Number of Teachers*

*The success of education development can be shown from the number of availability of teacher.*

*The number of Kindergarten School teachers was 314 teachers. Primary School teachers was 3 528, Junior High School was 1 560, and Senior High School teachers was 842 persons. Generally, number of teachers in 2021 was decreased than 2020, except for Juniar High School.*

## Kesehatan

Pembangunan di bidang kesehatan bertujuan untuk meningkatkan moralitas sumber daya manusia. Pemerintah mengupayakan agar pelayanan kesehatan dapat dijangkau oleh semua lapisan masyarakat secara merata dan mudah, serta dapat menyediakan berbagai sarana dan prasarana fisik yang memadai.

Berdasarkan data dari Dinas Kesehatan Kabupaten Kubu Raya dapat diketahui bahwa pada tahun 2021 jumlah tenaga kesehatan di Kabupaten Kubu Raya berjumlah 1114 orang, terdiri dari 73 dokter, 8 dokter gigi, 364 perawat, 426 bidan, dan tenaga media lainnya.

Gerakan Keluarga Berencana (KB) merupakan salah satu kesehatan untuk mewujudkan keluarga sejahtera melalui upaya penurunan angka kelahiran. Untuk mencapai keseimbangan pertumbuhan penduduk dengan pertumbuhan ekonomi dalam rangka mewujudkan keluarga sejahtera lahir dan batin.

Pada tahun 2021 jumlah peserta KB aktif di Kabupaten Kubu Raya sebanyak 69 159 akseptor meningkat dari tahun 2020 yang sejumlah 68 399 akseptor.

## Health

*The health development is aimed to increase morality of human resources. The availability of health facilities and physic infrastructures are among the efforts of government in giving public health services that can be reached of all peoples evenly and easily.*

*Based on data from Health Regional Office of Kubu Raya Regency, the number of health personal in 2021 was 1 114 persons, consists of 73 doctors, 8 dentists, 364 nurses, 426 midwives dan persons (7.36%), and other medical personnel.*

*Family planning program is one of the health efforts in get family welfare through the decreasing of fertility. Finally, this program is aimed to get balancing between population growth and economic growth.*

*In 2021, the number of the active family planning program members in Kubu Raya Regency was 69 159 acceptors higher than in 2020 was 68 399 acceptors.*

Menurut metode kontrasepsi akseptor peserta KB aktif yang paling banyak pada tahun 2021 adalah menggunakan suntikan, sebesar 32 226 peserta. Menyusul pil, sebesar 16 891 peserta.

### Agama

Sebagai sarana dan prasarana untuk menunjang peribadatan dalam beragama sesuai dengan kepercayaan dan agamanya di Kabupaten Kubu Raya terdapat rumah ibadah, dengan rincian sebagai berikut: Masjid 750 buah, surau 377 buah, gereja katolik 63 buah, gereja protestan 36 buah. Data rinci mengenai agama dapat dilihat pada tabel 4.3.1 s/d 4.3.2.

Jumlah akte yang dikeluarkan oleh Kantor Catatan Sipil Kabupaten Kubu Raya sebanyak 17122 akte kelahiran, 3709 akte kematian, 1079 akte perkawinan, dan 63 akte perceraian.

*Then, seeing to the kinds of contraceptive that used by the active family planning program members in 2021, 32 226 persons use injections and 16 891 persons use pill.*

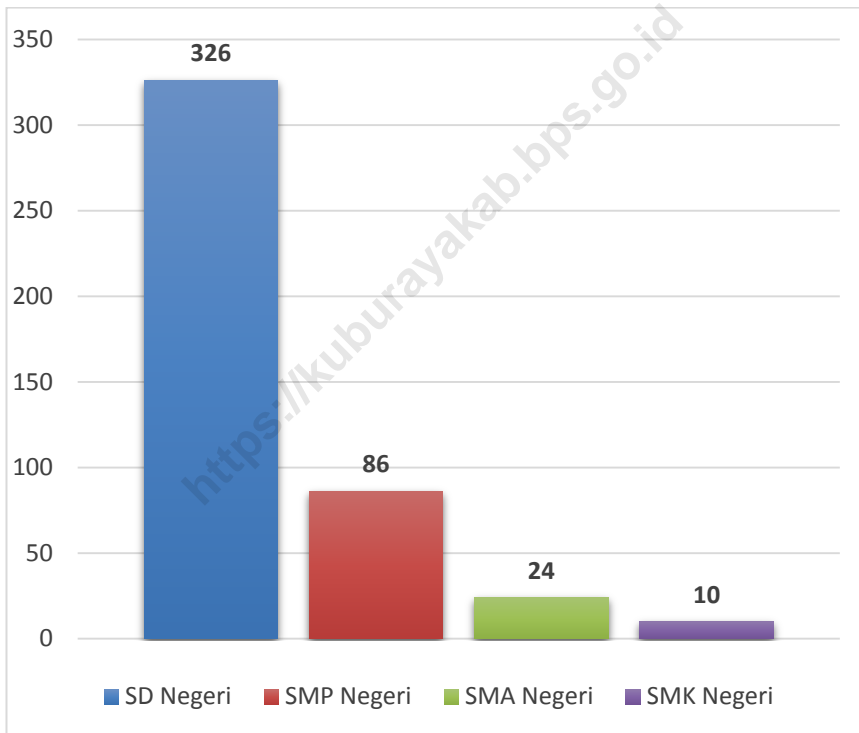
### Religion

*Supporting the religious life, there were built facilities and infrastructures, likes: 750 mosques, 377 prayer houses, 63 catholic churches, 36 protestant churches. Specified data can be seen in table 4.3.1 until 4.3.2*

*The number of certificates published by Civil Noting Office of Kubu Raya Regency was 17 122 consists of birth, 1 079 marriage, 3709 death, and 63 divorce.*



**Gambar** 4. **Banyaknya Sekolah Negeri Dirinci Menurut Jenjang Pendidikan di Kabupaten Kubu Raya, 2021**  
*Number of Public School by of Education in Kubu Raya Regency, 2021*



Sumber/Source : Dinas Pendidikan dan Kebudayaan Kabupaten Kubu Raya

## 4.1 PENDIDIKAN/EDUCATION

**Tabel 4.1.1 Banyaknya Sekolah, Guru dan Murid Taman Kanak-Kanak (TK) di Bawah Kementerian Pendidikan dan Kebudayaan Menurut Kecamatan di Kabupaten Kubu Raya, 2021**  
*Number of School, Teacher, and Pupils in Kindergarten Under The Ministry of Education and Culture in Kubu Raya Regency by Subdistrict, 2021*

No.	Kecamatan Subdistrict	Sekolah Schools		
		Negeri Public	Swasta Private	Jumlah Total
(1)	(2)	(3)	(4)	(5)
1.	Batu Ampar	-	-	-
2.	Terentang	1	-	1
3.	K u b u	1	5	6
4.	Teluk Pakedai	1	1	2
5.	Sungai Kakap	1	18	19
6.	Rasau Jaya	1	2	3
7.	Sungai Raya	1	32	33
8.	Sungai Ambawang	1	12	13
9.	Kuala Mandor B	1	2	3
<b>Kabupaten Kubu Raya</b>		<b>8</b>	<b>72</b>	<b>80</b>

Lanjutan Tabel/Continued Table 4.1.1

No.	Kecamatan Subdistrict	Guru <sup>1</sup> Teachers <sup>1</sup>		
		Negeri Public	Swasta Private	Jumlah Total
(1)	(2)	(3)	(4)	(5)
1.	Batu Ampar	-	-	-
2.	Terentang	2	-	2
3.	K u b u	3	16	19
4.	Teluk Pakedai	4	2	6
5.	Sungai Kakap	5	54	59
6.	Rasau Jaya	9	7	16
7.	Sungai Raya	10	138	148
8.	Sungai Ambawang	5	50	55
9.	Kuala Mandor B	3	6	9
<b>Kabupaten Kubu Raya</b>		<b>41</b>	<b>273</b>	<b>314</b>

Lanjutan Tabel/Continued Table 4.1.1

No.	Kecamatan Subdistrict	Murid Pupils		
		Negeri Public	Swasta Private	Jumlah Total
(1)	(2)	(3)	(4)	(5)
1.	Batu Ampar	-	-	-
2.	Terentang	38	-	38
3.	K u b u	58	168	226
4.	Teluk Pakedai	39	19	58
5.	Sungai Kakap	31	396	427
6.	Rasau Jaya	26	64	90
7.	Sungai Raya	93	1 163	1 256
8.	Sungai Ambawang	18	394	412
9.	Kuala Mandor B	18	42	60
<b>Kabupaten Kubu Raya</b>		<b>321</b>	<b>2 246</b>	<b>2 567</b>

Catatan/Note: <sup>1</sup>Jumlah guru termasuk kepala sekolah dan guru/The total of teachers including headmaster and teacher

Sumber/Source : Kementerian Pendidikan, Kebudayaan, Riset, dan Teknologi, Sistem Data PokokPendidikan, data semester ganjil 2021/ Ministry of Education, Culture, Research, and Technology, Basic Education Data System, odd semester 2021

**Tabel 4.1.2 Jumlah Sekolah, Guru, dan Murid Raudatul Athfal (RA) di Bawah Kementerian Agama Menurut Kecamatan di Kabupaten Kubu Raya, 2021/2022**  
**Number of Schools, Teachers, and Pupils in Raudatul Athfal (RA) Under The Ministry of Religious Affairs by Subdistrict, 2021/2022**

No.	Kecamatan Subdistrict	Sekolah School	Guru Teacher	Murid Pupil
(1)	(2)	(3)	(4)	(5)
1.	Batu Ampar	-	-	-
2.	Terentang	2	6	47
3.	K u b u	3	13	197
4.	Teluk Pakedai	2	9	143
5.	Sungai Kakap	12	50	417
6.	Rasau Jaya	5	21	136
7.	Sungai Raya	-	-	-
8.	Sungai Ambawang	6	30	221
9.	Kuala Mandor B	-	-	-
<b>Kabupaten Kubu Raya</b>		<b>30</b>	<b>129</b>	<b>1 161</b>

Sumber/Source: Kementerian Agama, Data Semester Ganjil/Ministry of Religious Affairs, Odd Semester Data

**Tabel 4.1.3** Jumlah Sekolah, Guru, dan Murid Sekolah Dasar (SD) di Bawah Kementerian Pendidikan dan Kebudayaan menurut Kecamatan di Kabupaten Kubu Raya, 2021/2022

*Number of Schools, Teachers, and Pupils in Primary Schools Under The Ministry of Education and Culture by Subdistrict in Kubu Raya Regency, 2021/2022*

No.	Kecamatan Subdistrict	Sekolah Schools		
		Negeri Public	Swasta Private	Jumlah Total
(1)	(2)	(3)	(4)	(5)
1.	Batu Ampar	31	2	33
2.	Terentang	23	1	24
3.	K u b u	42	-	42
4.	Teluk Pakedai	26	-	26
5.	Sungai Kakap	49	6	55
6.	Rasau Jaya	18	1	19
7.	Sungai Raya	71	26	97
8.	Sungai Ambawang	43	13	56
9.	Kuala Mandor B	23	5	28
<b>Kabupaten Kubu Raya</b>		<b>326</b>	<b>54</b>	<b>380</b>

Lanjutan Tabel/Continued Table 4.1.3

No.	Kecamatan Subdistrict	Guru <sup>1</sup> Teachers <sup>1</sup>		
		Negeri Public	Swasta Private	Jumlah Total
(1)	(2)	(3)	(4)	(5)
1.	Batu Ampar	261	8	269
2.	Terentang	131	1	132
3.	K u b u	336	-	336
4.	Teluk Pakedai	186	-	186
5.	Sungai Kakap	546	55	601
6.	Rasau Jaya	183	9	192
7.	Sungai Raya	900	248	1 148
8.	Sungai Ambawang	388	82	470
9.	Kuala Mandor B	161	33	194
<b>Kabupaten Kubu Raya</b>		<b>3 092</b>	<b>436</b>	<b>3 528</b>

Lanjutan Tabel/Continued Table 4.1.3

No.	Kecamatan Subdistrict	Murid Pupils		
		Negeri Public	Swasta Private	Jumlah Total
(1)	(2)	(3)	(4)	(5)
1.	Batu Ampar	3 906	84	3 990
2.	Terentang	1 617	4	1 621
3.	K u b u	4 454	-	4 454
4.	Teluk Pakedai	2 185	-	2 185
5.	Sungai Kakap	10 130	879	11 009
6.	Rasau Jaya	3 035	205	3 240
7.	Sungai Raya	16 007	4 562	20 569
8.	Sungai Ambawang	5 466	1 195	6 661
9.	Kuala Mandor B	1 510	410	1 920
<b>Kabupaten Kubu Raya</b>		<b>48 310</b>	<b>7 339</b>	<b>55 649</b>

Catatan/Note: <sup>1</sup> Jumlah guru termasuk kepala sekolah dan guru/The total of teachers including headmaster and teacher

Sumber/Source : Kementerian Pendidikan, Kebudayaan, Riset, dan Teknologi, Sistem Data Pokok Pendidikan, data semester ganjil 2021/ Ministry of Education, Culture, Research, and Technology, Basic Education Data System, odd semester 2021



**Tabel 4.1.4 Jumlah Sekolah, Guru, dan Murid Madrasah Ibtidaiyah (MI) di Bawah Kementerian Agama Menurut Kecamatan Menurut Kecamatan, 2021/2022**  
**Number of Schools, Teachers, and Pupils in Madrasah Ibtidaiyah (MI) Under The Ministry of Religious Affairs by Subdistrict, 2021/2022**

No.	Kecamatan Subdistrict	Sekolah Schools		
		Negeri Public	Swasta Private	Jumlah Total
(1)	(2)	(3)	(4)	(5)
1.	Batu Ampar	-	5	5
2.	Terentang	-	17	17
3.	K u b u	1	1	2
4.	Teluk Pakedai	-	2	2
5.	Sungai Kakap	1	56	57
6.	Rasau Jaya	-	27	27
7.	Sungai Raya	-	1	1
8.	Sungai Ambawang	-	50	50
9.	Kuala Mandor B	-	3	3
<b>Kabupaten Kubu Raya</b>		<b>2</b>	<b>163</b>	<b>165</b>

Lanjutan Tabel/Continued Table 4.1.4

No.	Kecamatan Subdistrict	Guru <sup>1</sup> Teachers'		
		Negeri Public	Swasta Private	Jumlah Total
(1)	(2)	(3)	(4)	(5)
1.	Batu Ampar	-	42	42
2.	Terentang	-	199	199
3.	K u b u	22	13	35
4.	Teluk Pakedai	-	11	11
5.	Sungai Kakap	27	586	613
6.	Rasau Jaya	-	284	284
7.	Sungai Raya	-	8	8
8.	Sungai Ambawang	-	513	513
9.	Kuala Mandor B	-	18	18
<b>Kabupaten Kubu Raya</b>		<b>49</b>	<b>1 680</b>	<b>1 729</b>

Lanjutan Tabel/Continued Table 4.1.4

No.	Kecamatan Subdistrict	Murid Pupils		
		Negeri Public	Swasta Private	Jumlah Total
(1)	(2)	(3)	(4)	(5)
1.	Batu Ampar	-	290	290
2.	Terentang	-	2 454	2 454
3.	K u b u	401	268	669
4.	Teluk Pakedai	-	342	342
5.	Sungai Kakap	387	4 490	4 877
6.	Rasau Jaya	-	2 170	2 170
7.	Sungai Raya	-	43	43
8.	Sungai Ambawang	-	5 040	5 040
9.	Kuala Mandor B	-	224	224
<b>Kabupaten Kubu Raya</b>		<b>788</b>	<b>15 335</b>	<b>16 123</b>

Sumber/Source : Kementerian Agama, Data Semester Ganjil/Ministry of Religious Affairs, Odd Semester Data

**Tabel 4.1.5** Jumlah Sekolah, Guru<sup>1</sup>, dan Murid Sekolah Menengah Pertama (SMP) di Bawah Kementerian Pendidikan dan Kebudayaan menurut Kecamatan di Kabupaten Kubu Raya, 2021/2022  
*Number of Schools, Teachers<sup>1</sup>, and Pupils in Junior High Schools Under The Ministry of Education and Culture by Subdistrict in Kubu Raya Regency, 2021/2022*

No.	Kecamatan Subdistrict	Sekolah Schools		
		Negeri Public	Swasta Private	Jumlah Total
(1)	(2)	(3)	(4)	(5)
1.	Batu Ampar	7	2	9
2.	Terentang	6	-	6
3.	K u b u	10	-	10
4.	Teluk Pakedai	7	1	8
5.	Sungai Kakap	16	11	27
6.	Rasau Jaya	4	-	4
7.	Sungai Raya	18	26	44
8.	Sungai Ambawang	11	16	27
9.	Kuala Mandor B	7	10	17
<b>Kabupaten Kubu Raya</b>		<b>86</b>	<b>66</b>	<b>152</b>

Lanjutan Tabel/Continued Table 4.1.5

No.	Kecamatan Subdistrict	Guru <sup>1</sup> Teachers <sup>1</sup>		
		Negeri Public	Swasta Private	Jumlah Total
(1)	(2)	(3)	(4)	(5)
1.	Batu Ampar	67	2	69
2.	Terentang	45	-	45
3.	K u b u	114	-	114
4.	Teluk Pakedai	54	5	59
5.	Sungai Kakap	215	93	308
6.	Rasau Jaya	78	-	78
7.	Sungai Raya	326	194	520
8.	Sungai Ambawang	154	107	261
9.	Kuala Mandor B	58	48	106
<b>Kabupaten Kubu Raya</b>		<b>1 111</b>	<b>449</b>	<b>1 560</b>

Lanjutan Tabel/*Continued Table 4.1.5*

No.	Kecamatan <i>Subdistrict</i>	Murid <i>Pupils</i>		
		Negeri <i>Public</i>	Swasta <i>Private</i>	Jumlah <i>Total</i>
(1)	(2)	(3)	(4)	(5)
1.	Batu Ampar	962	256	1 218
2.	Terentang	535	-	535
3.	K u b u	1 597	-	1 597
4.	Teluk Pakedai	548	90	638
5.	Sungai Kakap	2 865	1 684	4 549
6.	Rasau Jaya	924	-	924
7.	Sungai Raya	5 332	2 898	8 230
8.	Sungai Ambawang	2 213	1 379	3 592
9.	Kuala Mandor B	397	853	1 250
<b>Kabupaten Kubu Raya</b>		<b>15 373</b>	<b>7 160</b>	<b>22 533</b>

Catatan/*Note*: <sup>1</sup> Jumlah guru termasuk kepala sekolah dan guru/*The total of teachers including headmaster and teacher*

Sumber/*Source* : Kementerian Pendidikan, Kebudayaan, Riset, dan Teknologi, Sistem Data PokokPendidikan, data semester ganjil 2021/ Ministry of Education, Culture, Research, and Technology, Basic Education Data System, odd semester 2021

**Tabel 4.1.6 Banyaknya Jumlah Sekolah, Guru, dan Murid Madrasah Tsanawiyah (MTs) di Bawah Kementerian Agama Menurut Kecamatan, 2021/2022**  
*Number of Schools, Teachers, and Pupils in Madrasah Tsanawiyah (MTs) Under The Ministry of Religious Affairs by Subdistrict, 2021/2022*

No.	Kecamatan Subdistrict	Sekolah Schools		
		Negeri Public	Swasta Private	Jumlah Total
(1)	(2)	(3)	(4)	(5)
1.	Batu Ampar	-	3	3
2.	Terentang	-	13	13
3.	K u b u	1	4	5
4.	Teluk Pakedai	-	4	4
5.	Sungai Kakap	-	24	24
6.	Rasau Jaya	-	14	14
7.	Sungai Raya	-	-	-
8.	Sungai Ambawang	-	27	27
9.	Kuala Mandor B	-	3	3
<b>Kabupaten Kubu Raya</b>		<b>1</b>	<b>92</b>	<b>93</b>

Lanjutan Tabel/Continued Table 4.1.6

No.	Kecamatan Subdistrict	Guru <sup>1</sup> Teachers'		
		Negeri Public	Swasta Private	Jumlah Total
(1)	(2)	(3)	(4)	(5)
1.	Batu Ampar	-	32	32
2.	Terentang	-	138	138
3.	K u b u	35	54	89
4.	Teluk Pakedai	-	37	37
5.	Sungai Kakap	-	228	228
6.	Rasau Jaya	-	133	133
7.	Sungai Raya	-	-	-
8.	Sungai Ambawang	-	303	303
9.	Kuala Mandor B	-	33	33
<b>Kabupaten Kubu Raya</b>		<b>35</b>	<b>958</b>	<b>993</b>



Lanjutan Tabel/Continued Table 4.1.6

No.	Kecamatan Subdistrict	Murid Pupils		
		Negeri Public	Swasta Private	Jumlah Total
(1)	(2)	(3)	(4)	(5)
1.	Batu Ampar	-	293	293
2.	Terentang	-	1 091	1 091
3.	K u b u	363	598	961
4.	Teluk Pakedai	-	518	518
5.	Sungai Kakap	-	3 414	3 414
6.	Rasau Jaya	-	927	927
7.	Sungai Raya	-	-	-
8.	Sungai Ambawang	-	3 135	3 135
9.	Kuala Mandor B	-	239	239
<b>Kabupaten Kubu Raya</b>		<b>363</b>	<b>10 215</b>	<b>10 578</b>

Sumber/Source: Kementerian Agama, Data Semester Ganjil/Ministry of Religious Affairs, Odd Semester Data

**Tabel 4.1.7** Jumlah Sekolah, Guru, dan Murid Sekolah Menengah Atas (SMA) di Bawah Kementerian Pendidikan dan Kebudayaan menurut Kecamatan di Kabupaten Kubu Raya, 2021/2022  
*Number of Schools, Teachers<sup>1</sup>, and Pupils in Senior High Schools Under The Ministry of Education and Culture by Subdistrict in Kubu Raya Regency, 2021/2022*

No.	Kecamatan Subdistrict	Sekolah Schools		
		Negeri Public	Swasta Private	Jumlah Total
(1)	(2)	(3)	(4)	(5)
1.	Batu Ampar	3	-	3
2.	Terentang	1	-	1
3.	K u b u	4	1	5
4.	Teluk Pakedai	1	2	3
5.	Sungai Kakap	3	6	9
6.	Rasau Jaya	2	-	2
7.	Sungai Raya	5	14	19
8.	Sungai Ambawang	3	11	14
9.	Kuala Mandor B	2	6	8
<b>Kabupaten Kubu Raya</b>		<b>24</b>	<b>40</b>	<b>64</b>

Lanjutan Tabel/Continued Table 4.1.7

No.	Kecamatan Subdistrict	Guru <sup>1</sup> Teachers <sup>1</sup>		
		Negeri Public	Swasta Private	Jumlah Total
(1)	(2)	(3)	(4)	(5)
1.	Batu Ampar	44	-	44
2.	Terentang	11	-	11
3.	K u b u	54	8	62
4.	Teluk Pakedai	16	5	21
5.	Sungai Kakap	77	60	137
6.	Rasau Jaya	53	-	53
7.	Sungai Raya	121	179	300
8.	Sungai Ambawang	79	71	150
9.	Kuala Mandor B	26	38	64
<b>Kabupaten Kubu Raya</b>		<b>481</b>	<b>361</b>	<b>842</b>

Lanjutan Tabel/Continued Table 4.1.7

No.	Kecamatan Subdistrict	Murid Pupils		
		Negeri Public	Swasta Private	Jumlah Total
(1)	(2)	(3)	(4)	(5)
1.	Batu Ampar	885	-	885
2.	Terentang	381	-	381
3.	K u b u	758	145	903
4.	Teluk Pakedai	249	169	418
5.	Sungai Kakap	1 678	718	2 396
6.	Rasau Jaya	727	-	727
7.	Sungai Raya	2 135	2 555	4 690
8.	Sungai Ambawang	1 109	1 137	2 246
9.	Kuala Mandor B	300	349	649
<b>Kabupaten Kubu Raya</b>		<b>8 222</b>	<b>5 073</b>	<b>13 295</b>

Catatan/Note: <sup>1</sup> Jumlah guru termasuk kepala sekolah dan guru/The total of teachers including headmaster and teacher

Sumber/Source : Kementerian Pendidikan, Kebudayaan, Riset, dan Teknologi, Sistem Data PokokPendidikan, data semester ganjil 2021/ Ministry of Education, Culture, Research, and Technology, Basic Education Data System, odd semester 2021

**Tabel 4.1.8 Jumlah Sekolah, Guru, dan Murid Sekolah Menengah Kejuruan (SMK) di Bawah Kementerian Pendidikan dan Kebudayaan menurut Kecamatan di Kabupaten Kubu Raya, 2021/2022**  
*Number of Schools, Teachers, and Pupils in Vocational High Schools Under The Ministry of Education and Culture by Subdistrict in Kubu Raya Regency, 2021/2022*

No.	Kecamatan Subdistrict	Sekolah Schools		
		Negeri Public	Swasta Private	Jumlah Total
(1)	(2)	(3)	(4)	(5)
1.	Batu Ampar	1	1	2
2.	Terentang	-	-	-
3.	K u b u	1	-	1
4.	Teluk Pakedai	-	2	2
5.	Sungai Kakap	3	2	5
6.	Rasau Jaya	1	3	4
7.	Sungai Raya	3	9	12
8.	Sungai Ambawang	-	9	9
9.	Kuala Mandor B	1	3	4
<b>Kabupaten Kubu Raya</b>		<b>10</b>	<b>29</b>	<b>39</b>

Lanjutan Tabel/Continued Table 4.1.8

No.	Kecamatan Subdistrict	Guru <sup>1</sup> Teachers'		
		Negeri Public	Swasta Private	Jumlah Total
(1)	(2)	(3)	(4)	(5)
1.	Batu Ampar	10	3	13
2.	Terentang	-	-	-
3.	K u b u	12	-	12
4.	Teluk Pakedai	-	13	13
5.	Sungai Kakap	61	15	76
6.	Rasau Jaya	36	43	79
7.	Sungai Raya	45	116	161
8.	Sungai Ambawang	-	78	78
9.	Kuala Mandor B	5	17	22
<b>Kabupaten Kubu Raya</b>		<b>169</b>	<b>285</b>	<b>454</b>

Lanjutan Tabel/Continued Table 4.1.8

No.	Kecamatan Subdistrict	Murid Pupils		
		Negeri Public	Swasta Private	Jumlah Total
(1)	(2)	(3)	(4)	(5)
1.	Batu Ampar	163	349	512
2.	Terentang	-	-	-
3.	K u b u	170	-	170
4.	Teluk Pakedai	-	248	248
5.	Sungai Kakap	887	243	1 130
6.	Rasau Jaya	542	194	736
7.	Sungai Raya	1 201	1 946	3 147
8.	Sungai Ambawang	-	1 123	1 123
9.	Kuala Mandor B	85	248	333
<b>Kabupaten Kubu Raya</b>		<b>3 048</b>	<b>4 351</b>	<b>7 399</b>

Catatan/Note: <sup>1</sup>Jumlah guru termasuk kepala sekolah dan guru/The total of teachers including headmaster and teacher

Sumber/Source : Kementerian Pendidikan, Kebudayaan, Riset, dan Teknologi, Sistem Data PokokPendidikan, data semester ganjil 2021/ Ministry of Education, Culture, Research, and Technology, Basic Education Data System, odd semester 2021

**Tabel 4.1.9** Banyaknya Jumlah Sekolah, Guru, dan Murid Madrasah Aliyah (MA) di Bawah Kementerian Agama Menurut Kecamatan, 2021/2022  
*Number of Schools, Teachers, and Pupils in Madrasah Aliyah (MA) Under The Ministry of Religious Affairs by Subdistrict, 2021/2022*

No.	Kecamatan Subdistrict	Sekolah Schools		
		Negeri Public	Swasta Private	Jumlah Total
(1)	(2)	(3)	(4)	(5)
1.	Batu Ampar	-	1	1
2.	Terentang	-	3	3
3.	K u b u	1	1	2
4.	Teluk Pakedai	-	1	1
5.	Sungai Kakap	-	15	15
6.	Rasau Jaya	-	5	5
7.	Sungai Raya	-	-	-
8.	Sungai Ambawang	-	13	13
9.	Kuala Mandor B	-	1	1
<b>Kabupaten Kubu Raya</b>		<b>1</b>	<b>40</b>	<b>41</b>



Lanjutan Tabel/Continued Table 4.1.9

No.	Kecamatan Subdistrict	Guru <sup>1</sup> Teachers <sup>1</sup>		
		Negeri Public	Swasta Private	Jumlah Total
(1)	(2)	(3)	(4)	(5)
1.	Batu Ampar	-	9	9
2.	Terentang	-	18	18
3.	K u b u	53	13	66
4.	Teluk Pakedai	-	6	6
5.	Sungai Kakap	-	182	182
6.	Rasau Jaya	-	46	46
7.	Sungai Raya	-	-	-
8.	Sungai Ambawang	-	144	144
9.	Kuala Mandor B	-	8	8
<b>Kabupaten Kubu Raya</b>		<b>53</b>	<b>426</b>	<b>479</b>

Lanjutan Tabel/Continued Table 4.1.9

No.	Kecamatan Subdistrict	Murid Pupils		
		Negeri Public	Swasta Private	Jumlah Total
(1)	(2)	(3)	(4)	(5)
1.	Batu Ampar	-	87	87
2.	Terentang	-	276	276
3.	K u b u	438	263	701
4.	Teluk Pakedai	-	27	27
5.	Sungai Kakap	-	2 081	2 081
6.	Rasau Jaya	-	487	487
7.	Sungai Raya	-	-	-
8.	Sungai Ambawang	-	1 489	1 489
9.	Kuala Mandor B	-	74	74
<b>Kabupaten Kubu Raya</b>		<b>438</b>	<b>4 784</b>	<b>5 222</b>

Sumber/Source: Kementerian Agama, Data Semester Ganjil/Ministry of Religious Affairs, Odd Semester Data

**Tabel** 4.1.10 **Jumlah Desa/Kelurahan yang Memiliki Fasilitas Sekolah Menurut Kecamatan dan Tingkat Pendidikan, 2019-2021**  
**Number of Village Having Educational Facilities by Subdistrict and Educational Level, 2019– 2021**

No.	Kecamatan Subdistrict	SD Primary School		
		2019	2020	2021
(1)	(2)	(3)	(4)	(5)
1.	Batu Ampar	14	14	14
2.	Terentang	10	10	10
3.	K u b u	20	21	21
4.	Teluk Pakedai	14	14	14
5.	Sungai Kakap	15	15	15
6.	Rasau Jaya	6	6	6
7.	Sungai Raya	22	22	22
8.	Sungai Ambawang	15	18	17
9.	Kuala Mandor B	6	7	7
<b>Kabupaten Kubu Raya</b>		<b>122</b>	<b>127</b>	<b>126</b>

Lanjutan Tabel/Continued Table 4.1.10

No.	Kecamatan Subdistrict	SMP Junior High School		
		2019	2020	2021
(1)	(2)	(5)	(6)	(7)
1.	Batu Ampar	10	10	10
2.	Terentang	6	6	6
3.	K u b u	12	12	12
4.	Teluk Pakedai	10	11	10
5.	Sungai Kakap	13	13	13
6.	Rasau Jaya	5	5	5
7.	Sungai Raya	21	21	21
8.	Sungai Ambawang	14	16	16
9.	Kuala Mandor B	6	7	7
<b>Kabupaten Kubu Raya</b>		<b>97</b>	<b>101</b>	<b>100</b>

Lanjutan Tabel/Continued Table 4.1.10

No.	Kecamatan Subdistrict	SMA Senior High School		
		2019	2020	2021
(1)	(2)	(8)	(9)	(10)
1.	Batu Ampar	4	4	4
2.	Terentang	1	1	1
3.	K u b u	5	5	5
4.	Teluk Pakedai	3	3	3
5.	Sungai Kakap	7	8	7
6.	Rasau Jaya	2	2	2
7.	Sungai Raya	15	15	16
8.	Sungai Ambawang	13	14	14
9.	Kuala Mandor B	6	7	7
<b>Kabupaten Kubu Raya</b>		<b>56</b>	<b>59</b>	<b>59</b>

Lanjutan Tabel/Continued Table 4.1.10

No.	Kecamatan Subdistrict	SMK Vocational School		
		2019	2020	2021
(1)	(2)	(11)	(12)	(13)
1.	Batu Ampar	2	2	2
2.	Terentang	-	-	-
3.	K u b u	1	1	1
4.	Teluk Pakedai	2	2	2
5.	Sungai Kakap	4	3	4
6.	Rasau Jaya	2	2	2
7.	Sungai Raya	6	7	7
8.	Sungai Ambawang	6	8	7
9.	Kuala Mandor B	3	4	4
<b>Kabupaten Kubu Raya</b>		<b>26</b>	<b>29</b>	<b>29</b>

**Lanjutan Tabel/Continued Table 4.1.10**

No.	Kecamatan Subdistrict	Perguruan Tinggi University		
		2019	2020	2021
(1)	(2)	(14)	(15)	(16)
1.	Batu Ampar	-	-	-
2.	Terentang	-	-	-
3.	K u b u	-	-	-
4.	Teluk Pakedai	-	-	-
5.	Sungai Kakap	-	-	-
6.	Rasau Jaya	-	-	-
7.	Sungai Raya	3	4	4
8.	Sungai Ambawang	2	2	3
9.	Kuala Mandor B	-	-	-
<b>Kabupaten Kubu Raya</b>		<b>5</b>	<b>6</b>	<b>7</b>

Sumber/Source : BPS, Pendataan Potensi Desa (Podes)/ BPS–Statistics Indonesia, Village Potential Data Collection

**Tabel 4.1.11 Angka Partisipasi Murni (APM) dan Angka Partisipasi Kasar (APK) di Kabupaten Kubu Raya, 2020 dan 2021**  
**Table Net Participation Rates and Gross Participation Rates by Educational Level in Kubu Raya Regency, 2020 and 2021**

Jenjang Pendidikan Educational Level	Angka Partisipasi Murni (APM) Net Participation Rates		Angka Partisipasi Kasar (APK) Gross Participation Rates	
	2020	2021	2020	2021
(1)	(2)	(3)	(4)	(5)
SD/MI Elementary School	97,63	97,54	106,40	107,79
SMP/MTs Junior High School	81,33	80,76	98,88	97,79
SMA/SMK/MA Senior High School	52,16	53,24	99,58	101,62

Sumber/Source: BPS, Survei Sosial Ekonomi Nasional (Susenas)/BPS-Statistics Indonesia, National Socioeconomic Survey



**Tabel 4.1.12 Persentase Penduduk Berumur 15 Tahun ke Atas yang Melek Huruf Menurut Kelompok Umur di Kabupaten Kubu Raya, 2020 dan 2021**  
**Percentage of Literate People Aged 15 Years and Over by Age Group in Kubu Raya Regency, 2020 and 2021**

<b>Kelompok Umur Age Group</b>	<b>2020</b>	<b>2021</b>
<b>(1)</b>	<b>(2)</b>	<b>(3)</b>
15-19	100,00	99,66
20-24	100,00	100,00
25-29	99,30	100,00
30-34	98,52	97,29
35-39	94,27	97,56
40-44	91,35	95,45
45-49	91,28	96,11
50+	68,67	73,20
<b>Jumlah/Total</b>	<b>90,24</b>	<b>91,81</b>
<b>15-24</b>	<b>100,00</b>	<b>99,82</b>
<b>15-44</b>	<b>97,47</b>	<b>98,38</b>
<b>15+</b>	<b>90,24</b>	<b>92,06</b>
<b>45+</b>	<b>74,89</b>	<b>79,33</b>

Sumber/Source: BPS, Survei Sosial Ekonomi Nasional (Susenas)/BPS-Statistics Indonesia, National Socioeconomic Survey

**Tabel 4.1.13 Banyaknya Guru Berdasarkan Status Kepegawaian dan Tingkat Pendidikan di Kabupaten Kubu Raya, 2021**  
***The Number of Teachers by on Employee Status and Education in Kubu Raya Regency, 2021***

No.	Tingkat Pendidikan	Sekolah Negeri/State School			Sekolah Swasta/Private School		
		Guru Tetap	Guru Honorer	Jumlah	Guru Tetap	Guru Honorer	Jumlah
(1)	(2)	(3)	(4)	(5)	(6)	(7)	(8)
1.	TK	28	15	43	200	88	288
2.	SD	2 005	922	2 927	145	156	301
3.	SMP	623	389	1 012	189	252	441
4.	SMA	...	...	...	...	...	...
5.	SMK	...	...	...	...	...	...
<b>2 0 2 1</b>		<b>2 656</b>	<b>1 326</b>	<b>3 982</b>	<b>534</b>	<b>496</b>	<b>1 030</b>
2 0 2 0		2 782	918	3 700	35	877	912

Sumber/Source: Dinas Pendidikan dan Kebudayaan Kabupaten Kubu Raya

**Tabel 4.1.14 Banyaknya Rehabilitasi Rehab Ruang Kelas Dirinci Menurut Jenjang Pendidikan dan Tingkat Kerusakan Ruang Kelas di Kabupaten Kubu Raya, 2021**  
**Number of Rehabilitation Classroom by Type of Education and Level of Damage in Kubu Raya Regency, 2021**

No.	Tingkat Kerusakan	SD/SDLB	SMP/SMLB	SMA	SMK	Jumlah Ruang Kelas
(1)	(2)	(3)	(4)	(5)	(6)	(7)
1.	Baik	743	311	...	...	1 054
2.	Rusak Ringan	1 806	655	...	...	2 461
3.	Rusak sedang	17	-	...	...	17
4.	Rusak Berat	15	-	...	...	15
	<b>2 0 2 1</b>	<b>2 5 8 1</b>	<b>9 6 6</b>	<b>...</b>	<b>...</b>	<b>3 5 4 7</b>
	2 0 2 0	3 1 5 3	1 3 2 8	5 9 9	2 1 1	5 2 9 1
	2 0 1 9	3 2 2 2	1 3 3 7	6 0 3	1 7 2	5 3 3 4
	2 0 1 8	3 2 4 0	1 3 3 0	5 6 1	1 6 0	5 2 9 1
	2 0 1 7	2 4 6 0	9 9 6	3 6 5	1 9 4	4 0 1 5

Sumber/Source: Dinas Pendidikan dan Kebudayaan Kabupaten Kubu Raya

Keterangan :

1. Baik : tingkat kerusakan di bawah 15 %
2. Rusak ringan : tingkat kerusakan antara 15%-25%
3. Rusak sedang : tingkat kerusakan antara 25%-45%
4. Rusah berat : tingkat kerusakan antara 45%-65%

## 4.2 KESEHATAN/HEALTH

**Tabel 4.2.1** Jumlah Desa/Kelurahan yang Memiliki Sarana Kesehatan Menurut Kecamatan dan Tingkat Pendidikan, 2019-2021  
*Number of Village Having Health Facilities by Subdistrict and Educational Level, 2019– 2021*

No.	Kecamatan Subdistrict	Rumah Sakit Hospital		
		2019	2020	2021
(1)	(2)	(3)	(4)	(5)
1.	Batu Ampar	-	-	-
2.	Terentang	-	-	-
3.	K u b u	-	-	-
4.	Teluk Pakedai	-	-	-
5.	Sungai Kakap	-	-	-
6.	Rasau Jaya	-	1	1
7.	Sungai Raya	2	2	2
8.	Sungai Ambawang	-	-	-
9.	Kuala Mandor B	-	-	-
<b>Kabupaten Kubu Raya</b>		<b>2</b>	<b>3</b>	<b>3</b>

**Lanjutan Tabel/Continued Table 4.2.1**

No.	Kecamatan Subdistrict	Rumah Sakit Bersalin Maternity Hospital		
		2019	2020	2021
(1)	(2)	(5)	(6)	(7)
1.	Batu Ampar	-	-	-
2.	Terentang	-	-	-
3.	K u b u	-	-	-
4.	Teluk Pakedai	-	-	-
5.	Sungai Kakap	-	-	-
6.	Rasau Jaya	-	-	-
7.	Sungai Raya	2	3	2
8.	Sungai Ambawang	-	-	-
9.	Kuala Mandor B	-	-	-
<b>Kabupaten Kubu Raya</b>		<b>2</b>	<b>3</b>	<b>2</b>

Lanjutan Tabel/*Continued Table* 4.2.1

No.	Kecamatan <i>Subdistrict</i>	Poliklinik <i>Polyclinic</i>		
		2019	2020	2021
(1)	(2)	(8)	(9)	(10)
1.	Batu Ampar	4	-	-
2.	Terentang	-	-	-
3.	K u b u	2	1	1
4.	Teluk Pakedai	-	-	-
5.	Sungai Kakap	1	3	4
6.	Rasau Jaya	-	1	-
7.	Sungai Raya	6	4	4
8.	Sungai Ambawang	3	2	4
9.	Kuala Mandor B	-	-	-
<b>Kabupaten Kubu Raya</b>		<b>16</b>	<b>11</b>	<b>13</b>

**Lanjutan Tabel/Continued Table 4.2.1**

No.	Kecamatan Subdistrict	Puskesmas Public Health Center		
		2019	2020	2021
(1)	(2)	(11)	(12)	(13)
1.	Batu Ampar	3	3	3
2.	Terentang	2	2	2
3.	K u b u	2	2	2
4.	Teluk Pakedai	1	1	1
5.	Sungai Kakap	3	3	3
6.	Rasau Jaya	1	1	1
7.	Sungai Raya	3	4	4
8.	Sungai Ambawang	3	3	3
9.	Kuala Mandor B	1	1	1
<b>Kabupaten Kubu Raya</b>		<b>19</b>	<b>20</b>	<b>20</b>

Lanjutan Tabel/Continued Table 4.2.1

No.	Kecamatan Subdistrict	Puskesmas Pembantu Subsidiary of Public Health Center		
		2019	2020	2021
(1)	(2)	(14)	(15)	(16)
1.	Batu Ampar	5	5	5
2.	Terentang	8	6	6
3.	K u b u	10	12	11
4.	Teluk Pakedai	8	7	8
5.	Sungai Kakap	8	9	10
6.	Rasau Jaya	2	2	1
7.	Sungai Raya	12	14	12
8.	Sungai Ambawang	8	10	11
9.	Kuala Mandor B	4	4	4
<b>Kabupaten Kubu Raya</b>		<b>65</b>	<b>69</b>	<b>68</b>



Lanjutan Tabel/Continued Table 4.2.1

No.	Kecamatan Subdistrict	Apotek Pharmacy		
		2014	2020	2021
(1)	(2)	(17)	(18)	(19)
1.	Batu Ampar	1	-	-
2.	Terentang	-	-	-
3.	K u b u	-	-	-
4.	Teluk Pakedai	-	-	-
5.	Sungai Kakap	1	1	3
6.	Rasau Jaya	1	1	1
7.	Sungai Raya	8	8	9
8.	Sungai Ambawang	1	1	1
9.	Kuala Mandor B	-	-	-
<b>Kabupaten Kubu Raya</b>		<b>12</b>	<b>11</b>	<b>14</b>

Sumber/Source: BPS, Pendataan Potensi Desa (Podes)/ BPS–Statistics Indonesia, Village Potential Data Collecting

**Tabel 4.2.2** Jumlah Tenaga Kesehatan\* Menurut Kecamatan di Kabupaten Kubu Raya Tahun 2021  
**Table** Number of Medical Personnel by Subdistrict in Kubu Raya Regency, 2021

No.	Kecamatan Subdistrict	Dokter Doctor	Dokter Gigi Dentist	Perawat Nurse	Bidan Midwife	Farmasi Pharmaceu- tical
(1)	(2)	(3)	(4)	(5)	(6)	(7)
1.	Batu Ampar	8	0	35	42	8
2.	Terentang	3	0	30	26	3
3.	Kubu	3	0	35	53	2
4.	Teluk Pakedai	2	0	25	28	2
5.	Sungai Kakap	9	1	46	57	8
6.	Rasau Jaya	17	2	65	64	9
7.	Sungai Raya	17	5	67	76	14
8.	Sungai Ambawang	12	0	46	53	7
9.	Kuala Mandor B	2	0	15	27	2
<b>Kabupaten Kubu Raya</b>		<b>73</b>	<b>8</b>	<b>364</b>	<b>426</b>	<b>55</b>

Catatan/ Note : \*Hanya tenaga kesehatan yang berstatus PNS

Lanjutan Tabel/Continued Table 4.2.2

No.	Kecamatan Subdistrict	Tenaga Kesehatan Masyarakat Public Health Worker	Tenaga Kesehatan Lingkungan Environment al Health Worker	Ahli Gizi Nutritioni	Ahli Teknologi Laboratorium Medik Medical Laboratory Technician
(1)	(2)	(3)	(4)	(5)	(6)
1.	Batu Ampar	6	5	6	5
2.	Terentang	6	3	3	4
3.	Kubu	4	2	3	4
4.	Teluk Pakedai	1	1	3	2
5.	Sungai Kakap	11	10	6	7
6.	Rasau Jaya	4	6	4	5
7.	Sungai Raya	19	8	12	13
8.	Sungai Ambawang	6	6	7	8
9.	Kuala Mandor B	1	2	3	2
<b>Kabupaten Kubu Raya</b>		<b>58</b>	<b>43</b>	<b>37</b>	<b>50</b>

Catatan/ Note : \*Hanya tenaga kesehatan yang berstatus PNS

Sumber/Source : Dinas Kesehatan Kabupaten Kubu Raya

**Tabel 4.2.3 Realisasi Pencapaian Akseptor KB Baru Menurut Jenis Kontrasepsi dan Kecamatan di Kabupaten Kubu Raya, 2021**  
**Table** *Realization of Current FP Acceptor by Contraceptive and Subdistrict in Kubu Raya Regency, 2021*

No.	Kecamatan Subdistrict	Jenis Kontrasepsi / Contraceptive							Jumlah Total
		IUD	PIL	KON DOM	SUNT IK	MOW	MOP	IMPLA NT	
(1)	(2)	(3)	(4)	(5)	(6)	(7)	(8)	(9)	(10)
1.	Batu Ampar	19	281	50	394	0	0	80	824
2.	Terentang	32	105	12	262	4	0	63	478
3.	Kubu	22	186	33	352	0	0	125	718
4.	Teluk Pakedai	2	116	0	320	0	0	62	500
5.	Sungai Kakap	140	480	6	1 267	3	0	201	2 097
6.	Rasau Jaya	20	157	27	187	6	0	124	521
7.	Sungai Raya	366	642	24	1 472	112	0	350	2 966
8.	Sungai Ambawang	12	191	3	544	0	0	267	1 017
9.	Kuala Mandor B	2	110	0	388	0	0	72	572
	<b>2021</b>	<b>615</b>	<b>2 268</b>	<b>155</b>	<b>5 186</b>	<b>5 186</b>	<b>0</b>	<b>1 344</b>	<b>9 693</b>
	2020	330	1 919	172	5 094	5 094	10	1 176	8 792
	2019	726	3 816	206	8 102	8 102	1	1 359	14 367
	2018	1 097	3 010	225	7 152	7 152	27	2 445	14 121
	2017	994	4 623	427	9 505	9 505	129	2 555	18 498

Sumber/Source : Dinas Pemberdayaan Perempuan, Perlindungan Anak, Pengendalian Penduduk dan KB Kabupaten Kubu Raya

**Tabel 4.2.4** Banyaknya Peserta KB Aktif Pada Pasangan Usia Subur (PUS) Menurut Jenis Kontrasepsi dan Kecamatan di Kabupaten Kubu Raya, 2021  
*Number of Active FP Acceptor at Fertile Married Couple (FMC) by Contraceptive and Subdistrict in Kubu Raya Regency, 2021*

No.	Kecamatan Subdistrict	Jenis Kontrasepsi / Contraceptive							Jumlah Total
		IUD	PIL	KOND OM	SUNTI K	MOW	MOP	IMPLANT	
(1)	(2)	(3)	(4)	(5)	(6)	(7)	(8)	(9)	(10)
1.	Batu Ampar	46	942	47	2 589	24	2	597	4 247
2.	Terentang	138	583	35	1 295	48	4	489	2 592
3.	Kubu	255	1 455	148	2 857	54	2	1 222	5 993
4.	Teluk Pakedai	46	583	19	1 392	36	1	185	2 262
5.	Sungai Kakap	943	3 098	173	7 650	150	39	894	12 947
6.	Rasau Jaya	237	877	84	1 893	146	8	407	3 652
7.	Sungai Raya	4 317	5 732	917	8 517	792	190	5 387	25 852
8.	Sungai Ambawang	135	2 701	315	4 641	36	2	1 054	8 884
9.	Kuala Mandor B	59	920	45	1 392	14	2	298	2 730
<b>2021</b>		<b>6 176</b>	<b>16 891</b>	<b>1 783</b>	<b>32 226</b>	<b>1 300</b>	<b>250</b>	<b>10 533</b>	<b>69 159</b>
2020		6 201	17 294	1 888	31 158	1 261	258	10 339	68 399
2019		6 030	15 816	1 789	30 758	1 330	244	10 328	66 115
2018		6 296	18 665	1 832	26 944	1 361	306	9 889	65 283
2017		7 432	15 522	1 288	24 686	1 315	1 302	11 406	62 951

Sumber/Source : Dinas Pemberdayaan Perempuan, Perlindungan Anak, Pengendalian Penduduk dan KB Kabupaten Kubu Raya

**Tabel 4.2.5** Banyaknya Sarana Pelayanan KB Nasional Dirinci Menurut Kecamatan di Kabupaten Kubu Raya, 2021  
**Table** *Number of Facility Family Planing Services of Subdistrictin Kubu Raya Regency, 2021*

No	Kecamatan Subdistrict	KKB	PPKB D	DBS	Apotik	Kelompok KB/KS	Jumlah Total
(1)	(2)	(3)	(4)	(5)	(6)	(7)	(8)
1.	Batu Ampar	5	20	-	-	-	25
2.	Terentang	2	10	-	-	-	12
3.	Kubu	3	20	-	-	-	23
4.	Teluk Pakedai	1	14	-	-	-	15
5.	Sungai Kakap	17	13	-	1	-	31
6.	Rasau Jaya	1	6	-	1	-	8
7.	Sungai Raya	32	20	-	10	-	62
8.	Sungai Ambawang	7	15	-	-	-	22
9.	Kuala Mandor B	1	5	-	-	-	6
<b>2021</b>		<b>69</b>	<b>123</b>	<b>-</b>	<b>12</b>	<b>-</b>	<b>204</b>
2020		69	118	-	12	-	199
2019		...	...	...	...	...	...
2018		50	123	27	12	57	269
2017		51	123	38	11	57	280

Sumber/Source : Dinas Pemberdayaan Perempuan, Perlindungan Anak, Pengendalian Penduduk dan KB Kabupaten Kubu Raya

**Tabel 4.2.6** Banyaknya Tempat Pelayanan Keluarga Berencana (Klinik KB) di Kabupaten Kubu Raya, 2020  
**Table** Number of FP Clinique in Kubu Raya Regency, 2020

No	Kecamatan Subdistrict	Klinik KB Pemerintah	Klinik KB Swasta	Dokter Praktek Swasta	Bidak Praktek Swasta	Jumlah Total
(1)	(2)	(3)	(4)	(5)	(6)	(7)
1.	Batu Ampar	3	-	-	2	5
2.	Terentang	2	-	-	-	2
3.	Kubu	2	-	-	1	3
4.	Teluk Pakedai	1	-	-	-	1
5.	Sungai Kakap	3	-	-	14	17
6.	Rasau Jaya	1	-	-	-	1
7.	Sungai Raya	10	2	-	20	32
8.	Sungai Ambawang	3	-	-	4	7
9.	Kuala Mandor B	1	-	-	-	1
	<b>2021</b>	<b>26</b>	<b>2</b>	<b>-</b>	<b>41</b>	<b>69</b>
	2020	26	2	-	41	69
	2019	...	...	...	...	...
	2018	26	2	-	22	50

Sumber/Source : Dinas Pemberdayaan Perempuan, Perlindungan Anak, Pengendalian Penduduk dan KB Kabupaten Kubu Raya

## 4.3 AGAMA DAN SOSIAL LAINNYA/RELIGION AND OTHER SOCIAL AFFAIRS

**Tabel 4.3.1 Penduduk Menurut Kecamatan dan Agama yang Dianut di Kabupaten Kubu Raya, 2021**  
**Table Population by Subdistrict and Religion in Kubu Raya Regency, 2021**

No.	Kecamatan Subdistrict	Islam Moslem	Protestan Protestant	Katholik Catholic	Budha Buddist	Hindu Hindu	Konghucu Konghucu	Kepercayaan Belief
(1)	(2)	(3)	(4)	(5)	(6)	(7)	(8)	(9)
1.	Batu Ampar	33 732	669	316	1 729	-	11	4
2.	Terentang	11 721	681	707	601	1	5	-
3.	Kubu	40 039	1 055	1 743	563	8	19	-
4.	Teluk Pakedai	18 711	223	128	1 515	-	44	-
5.	Sungai Kakap	108 028	2 341	2 004	6 359	137	183	2
6.	Rasau Jaya	29 826	485	385	211	28	18	-
7.	Sungai Raya	177 411	13 007	13 068	30 835	331	789	7
8.	Sungai Ambawang	63 072	4 927	13 116	1 480	-	86	-
9.	Kuala Mandor B	23 633	652	3 175	348	6	28	9
<b>Kubu Raya</b>		<b>506 173</b>	<b>24 040</b>	<b>34 642</b>	<b>43 641</b>	<b>511</b>	<b>1 183</b>	<b>22</b>

Sumber/Source : Dinas Kependudukan dan Pencatatan Sipil Kabupaten Kubu Raya



**Tabel 4.3.2 Jumlah Tempat Peribadatan Menurut Kecamatan di Kabupaten Kubu Raya, 2020**  
**Number of Places of Worship by Subdistrict in Kubu Raya Regency, 2020**

No	Kecamatan Subdistrict	Islam		Katholik Gereja	Protestan Gereja	Budha Vihara	Hindu Pura	Kong- hucu Kelenten g
		Masjid	Musho la					
(1)	(2)	(3)	(4)	(5)	(6)	(7)	(8)	(9)
1.	Batu Ampar	38	16	2	2	2	-	1
2.	Terentang	2	20	4	-	2	-	2
3.	Kubu	64	117	7	1	-	-	-
4.	Teluk Pakedai	47	10	1	-	1	-	1
5.	Sungai Kakap	112	43	-	4	3	-	8
6.	Rasau Jaya	74	77	3	3	-	1	-
7.	Sungai Raya	224	30	11	17	21	1	2
8.	Sungai Ambawang	153	35	23	8	-	-	-
9.	Kuala Mandor B	36	29	12	1	2	-	-
<b>Kubu Raya</b>		<b>750</b>	<b>377</b>	<b>63</b>	<b>36</b>	<b>31</b>	<b>2</b>	<b>14</b>

Sumber/Source: Kantor Kementerian Agama Kabupaten Kubu Raya

**Tabel 4.3.3 Jumlah Desa yang Mengalami Bencana Alam Menurut Kecamatan di Kabupaten Kubu Raya, 2019–2021**  
**Number of Villages that Had Natural Disaster<sup>2</sup> by Subdistrict in Kubu Raya Regency, 2019–2021**

No	Kecamatan Subdistrict	Banjir/Flood		
		2019	2020	2021
(1)	(2)	(3)	(4)	(5)
1.	Batu Ampar	-	-	3
2.	Terentang	3	-	2
3.	Kubu	-	1	1
4.	Teluk Pakedai	1	-	-
5.	Sungai Kakap	3	2	5
6.	Rasau Jaya	-	-	-
7.	Sungai Raya	18	8	12
8.	Sungai Ambawang	3	12	10
9.	Kuala Mandor B	5	7	4
<b>Kubu Raya</b>		<b>33</b>	<b>30</b>	<b>37</b>

Lanjutan Tabel/Continued Table 4.3.3

No	Kecamatan Subdistrict	Gempa Bumi/Earth quake		
		2019	2020	2021
(1)	(2)	(5)	(6)	(7)
1.	Batu Ampar	-	-	-
2.	Terentang	-	-	-
3.	Kubu	-	-	-
4.	Teluk Pakedai	-	-	-
5.	Sungai Kakap	-	-	-
6.	Rasau Jaya	-	-	-
7.	Sungai Raya	-	-	-
8.	Sungai Ambawang	-	-	-
9.	Kuala Mandor B	-	-	-
<b>Kubu Raya</b>		-	-	-

Lanjutan Tabel/*Continued Table 4.3.3*

No	Kecamatan Subdistrict	Tanah Longsor/ <i>Landslide</i>		
		2019	2020	2021
(1)	(2)	(8)	(9)	(10)
1.	Batu Ampar	-	-	-
2.	Terentang	-	1	-
3.	Kubu	-	-	-
4.	Teluk Pakedai	-	-	-
5.	Sungai Kakap	-	-	-
6.	Rasau Jaya	-	-	-
7.	Sungai Raya	-	-	-
8.	Sungai Ambawang	-	-	-
9.	Kuala Mandor B	-	-	-
<b>Kubu Raya</b>		<b>-</b>	<b>1</b>	<b>-</b>

Sumber/*Source* : BPS, Pendataan Potensi Desa (Podes)/*BPS-Statistics Indonesia, Village Potential Data Collecting*

**Tabel 4.3.4 Jumlah Mubaligh, Khatib dan Penyuluh Agama Dirinci Menurut Kecamatan di Kabupaten Kubu Raya, 2021**  
**Number of Preacher, A Mosque Official and Missionaris in Kubu Raya Regency, 2021**

No.	Kecamatan Subdistrict	Mubaligh Preacher	Khatib A Mosque Official	Penyuluh Agama / Missionaris			
				Honorer		Fungsional	
(1)	(2)	(3)	(4)	Muda (5)	Madya (6)	Muda (7)	Madya (8)
1.	Batu Ampar	...	...	7	...	1	-
2.	Terentang	...	...	7	...	1	-
3.	Kubu	...	...	8	...	-	-
4.	Teluk Pakedai	...	...	8	...	-	-
5.	Sungai Kakap	...	...	9	...	2	-
6.	Rasau Jaya	...	...	8	...	-	1
7.	Sungai Raya	...	...	8	...	1	1
8.	Sungai Ambawang	...	...	9	...	2	-
9.	Kuala Mandor B	...	...	8	...	2	-
<b>2 0 2 1</b>		...	...	<b>72</b>	...	<b>9</b>	<b>2</b>
2 0 2 0		283	1 802	72	...	8	3
2 0 1 9		...	...	72	...	...	2
2 0 1 8		241	1 596	72	...	9	2
2 0 1 7		241	1 596	72	...	9	2

Sumber/Source : Kantor Kementerian Agama Kabupaten Kubu Raya

**Tabel 4.3.5 Banyaknya Hewan Kurban Menurut Jenisnya Dirinci Menurut Kecamatan di Kabupaten Kubu Raya, 2021**  
**Number of Animal Sacrificed by Subdistrict in Kubu Raya Regency, 2021**

No.	Kecamatan Subdistrict	Yang Berkurban Persons of kurban	Hewan Kurban Animal of Kurban		Jumlah Total
			Sapi Cows	Kambing Goats	
(1)	(2)	(3)	(4)	(5)	(6)
1.	Batu Ampar	212	27	23	50
2.	Terentang	145	17	26	43
3.	Kubu	150	18	24	42
4.	Teluk Pakedai	200	24	32	56
5.	Sungai Kakap	840	98	154	252
6.	Rasau Jaya	258	32	34	66
7.	Sungai Raya	927	112	143	255
8.	Sungai Ambawang	421	47	92	139
9.	Kuala Mandor B	199	23	38	61
<b>2 0 2 1</b>		<b>3 352</b>	<b>398</b>	<b>566</b>	<b>964</b>
2 0 2 0		4 793	580	733	1 313
2 0 1 9		3 818	481	602	1 081
2 0 1 8		4 609	553	715	1 268
2 0 1 7		4 762	571	715	1 286

Sumber/Source: Kantor Kementerian Agama Kabupaten Kubu Raya

Keterangan : Data tahun 2016 tidak tersedia

**Tabel 4.3.6 Banyaknya Jamaah Haji Dirinci Menurut Jenis Kelamin Dan Kecamatan di Kabupaten Kubu Raya, 2021**  
**Table** **Number of Moslem Pilgrims by Sex and Subdistrict in Kubu Raya Regency, 2021**

No.	Kecamatan Subdistrict	Berangkat / Departure			Datang / Arrivals		
		Lk Male	Pr Female	Jumlah Total	Lk Male	Pr Female	Jumlah Total
(1)	(2)	(3)	(4)	(5)	(6)	(7)	(8)
1.	Batu Ampar	3	3	6	-	-	-
2.	Terentang	-	-	-	-	-	-
3.	Kubu	5	3	8	-	-	-
4.	Teluk Pakedai	-	-	-	-	-	-
5.	Sungai Kakap	39	40	79	-	-	-
6.	Rasau Jaya	9	5	14	-	-	-
7.	Sungai Raya	59	68	127	-	-	-
8.	Sungai Ambawang dan Kuala Mandor B	41	37	78	-	-	-
9.	Kuala Mandor B*)	-	-	-	-	-	-
	<b>2 0 2 1</b>	<b>156</b>	<b>156</b>	<b>132</b>	<b>...</b>	<b>...</b>	<b>...</b>
	2 0 2 0	156	156	312	...	...	...
	2 0 1 9	146	175	321	144	173	317
	2 0 1 8	145	162	307	145	162	307
	2 0 1 7	155	154	309	154	154	308

Sumber/Source : Kantor Kementerian Agama Kabupaten Kubu Raya

\*) Jumlah Jamaah Haji Kecamatan Kuala Mandor-B bergabung dengan Kecamatan Sungai Ambawang

**Tabel 4.3.7** Banyaknya Jamaah Haji Dirinci Menurut Pekerjaan Utama dan Kecamatan di Kabupaten Kubu Raya, 2021  
**Table** *Number of Moslem Pilgrims by Main Activity and Subdistrictin Kubu Raya Regency, 2021*

No.	Kecamatan Subdistrict	Pegawai Negeri Civil Servant	ABRI Indonesian Armed Form	Pelajar/ Mahasiswa Student	Tani Farmer	Lainnya Others	Jumlah Total
(1)	(2)	(3)	(4)	(5)	(6)	(7)	(8)
1.	Batu Ampar	2	-	-	1	3	6
2.	Terentang	-	-	-	-	-	-
3.	Kubu	3	-	-	-	5	8
4.	Teluk Pakedai	-	-	-	-	-	-
5.	Sungai Kakap	14	1	-	10	54	79
6.	Rasau Jaya	6	-	-	1	7	14
7.	Sungai Raya	31	7	2	9	78	127
8.	Sungai Ambawang dan Kuala Mandor B	13	2	1	18	44	78
9.	Kuala Mandor B*)	-	-	-	-	-	-
	<b>2 0 2 1</b>	<b>69</b>	<b>10</b>	<b>3</b>	<b>39</b>	<b>191</b>	<b>312</b>
	2 0 2 0	69	10	3	39	191	312
	2 0 1 9	74	7	1	42	197	321
	2 0 1 8	74	7	1	39	191	307
	2 0 1 7	44	5	4	52	204	309

Sumber/Source: Kantor Kementerian Agama Kabupaten Kubu Raya

\*) Jumlah Jamaah Haji Kecamatan Kuala Mandor-B bergabung dengan Kecamatan Sungai Ambawang



**Tabel 4.3.8 Banyaknya Jamaah Haji Menurut Kelompok Umur dan Jenis Kelamin di Kabupaten Kubu Raya, 2021**  
**Table** **Number of Moslem Pilgrims by Age Group and Sex in Kubu Raya Regency, 2021**

<b>Kelompok Umur</b> <i>Age Group</i>	<b>Laki-laki</b> <i>Male</i>	<b>Perempuan</b> <i>Female</i>	<b>Jumlah</b> <i>Total</i>
(1)	(2)	(3)	(4)
≤19	-	-	-
20 – 24	1	-	1
25 – 29	1	1	2
30 – 34	4	4	8
35 – 39	12	7	19
40 – 44	12	11	23
45 – 49	16	19	35
50 – 54	25	27	52
55 – 59	26	26	52
60 – 64	20	25	45
65 +	37	38	75
<b>2021</b>	<b>154</b>	<b>158</b>	<b>312</b>

Sumber/Source: Kantor Kementerian Agama Kabupaten Kubu Raya

**Tabel 4.3.9 Jumlah Tindak Pidana, Risiko Penduduk Terjadi Tindak Pidana per 100.000 Penduduk, Persentase Penyelesaian Tindak Pidana, dan Selang Waktu Terjadinya Tindak Pidana Menurut Kepolisian Resort, 2019–2021**  
*Number of Crime, Crime Rate per 100,000 Population, Percentage of Crime Clearance, and Time Interval of Crime Occurance by Departmental (Resort) Police Office, 2019–2021*

No.	Kecamatan Subdistrict	Jumlah Tindak Pidana Number of Crime		
		2019	2020	2021
(1)	(2)	(3)	(4)	(5)
1.	Batu Ampar	13	10	3
2.	Terentang	6	5	0
3.	K u b u	18	9	5
4.	Teluk Pakedai	4	8	3
5.	Sungai Kakap	16	19	12
6.	Rasau Jaya	19	8	10
7.	Sungai Raya	120	51	28
8.	Sungai Ambawang	32	27	22
9.	Kuala Mandor B	4	1	4
<b>Sat Reskrim Kubu Raya</b>		<b>-</b>	<b>98</b>	<b>144</b>

Lanjutan Tabel/Continued Table 4.3.9

No.	Kecamatan Subdistrict	Risiko Penduduk Terjadi Tindak Pidana per 100.000 Penduduk Crime Rate per 100,000 Population		
		2019	2020	2021
(1)	(2)	(5)	(6)	(7)
1.	Batu Ampar	35,6	39,2	11,8
2.	Terentang	53,2	19,6	0,0
3.	K u b u	46,3	35,3	19,6
4.	Teluk Pakedai	19,4	31,4	11,8
5.	Sungai Kakap	14,0	74,5	47,0
6.	Rasau Jaya	72,0	31,4	39,2
7.	Sungai Raya	57,6	200,0	109,8
8.	Sungai Ambawang	43,2	105,9	86,3
9.	Kuala Mandor B	15,7	3,9	15,7
<b>Sat Reskrim Kubu Raya</b>		<b>-</b>	<b>17,6</b>	<b>25,9</b>

Lanjutan Tabel/Continued Table 4.3.9

No.	Kecamatan Subdistrict	Persentase Penyelesaian Tindak Pidana Percentage of Crime Clearance		
		2019	2020	2021
(1)	(2)	(8)	(9)	(10)
1.	Batu Ampar	100%	100%	67%
2.	Terentang	50%	80%	0%
3.	K u b u	89%	133%	60%
4.	Teluk Pakedai	100%	88%	67%
5.	Sungai Kakap	94%	79%	50%
6.	Rasau Jaya	131%	100%	30%
7.	Sungai Raya	57%	88%	71%
8.	Sungai Ambawang	87%	96%	77%
9.	Kuala Mandor B	100%	100%	75%
<b>Sat Reskrim Kubu Raya</b>		<b>-</b>	<b>88%</b>	<b>80%</b>

Lanjutan Tabel/Continued Table 4.3.9

No.	Kecamatan Subdistrict	Selang Waktu Terjadinya Tindak Pidana Time Interval of Crime Occurance		
		2019	2020	2021
(1)	(2)	(17)	(18)	(19)
1.	Batu Ampar	5,6	7,3	24,3
2.	Terentang	12,2	14,6	-
3.	K u b u	4,1	8,1	14,6
4.	Teluk Pakedai	18,3	9,1	24,3
5.	Sungai Kakap	4,6	3,8	6,1
6.	Rasau Jaya	3,8	9,1	7,3
7.	Sungai Raya	0,6	1,4	2,6
8.	Sungai Ambawang	2,3	2,7	3,3
9.	Kuala Mandor B	18,3	73,0	18,3
<b>Kabupaten Kubu Raya</b>		<b>-</b>	<b>0,7</b>	<b>0,5</b>

Sumber/Source: Kepolisian Resort (Polres) Kubu Raya

**Tabel 4.3.10 Banyaknya Narapidana Dewasa Dirinci Menurut Jenis Kelamin di Kabupaten Kubu Raya, 2021**  
**Number of Prisoner in Kubu Raya regency by Type of Sex, 2021**

No.	Bulan Months	Laki-Laki Male	Perempuan Female	Jumlah Total
(1)	(2)	(3)	(4)	(5)
1.	Januari / January	906	-	906
2.	Februari / February	954	-	954
3.	Maret / March	1 053	-	1 053
4.	April / April	1 054	-	1 054
5.	Mei / May	1 081	-	1 081
6.	Juni / June	1 072	-	1 072
7.	Juli / July	1 062	-	1 062
8.	Agustus / August	1 068	-	1 068
9.	September / September	1 047	-	1 047
10.	Oktober / October	1 015	-	1 015
11.	November / November	1 071	-	1 071
12.	Desember / December	1 089	-	1 089
<b>Rata-rata/Average :</b>				
	<b>2 0 2 1</b>	<b>1 039</b>	<b>-</b>	<b>1 039</b>
	2 0 2 0	950	-	950
	2 0 1 9	957	-	957
	2 0 1 8	882	-	882
	2 0 1 7	801	65	844

Sumber/Source: Lembaga Pemasyarakatan (LP) Dewasa Kabupaten Kubu Raya

**Tabel 4.3.11** Banyaknya Narapidana Anak Dirinci Menurut Jenis Kelamin di Kabupaten Kubu Raya, 2021  
**Table** Number of Child Prisoner in Kubu Raya Regency by Type of Sex, 2021

No.	Bulan Months	Laki-Laki Male	Perempuan Female	Jumlah Total
(1)	(2)	(3)	(4)	(5)
1.	Januari / January	29	1	30
2.	Februari / February	29	1	30
3.	Maret / March	33	1	34
4.	April / April	33	1	34
5.	Mei / May	37	1	38
6.	Juni / June	33	1	34
7.	Juli / July	25	1	26
8.	Agustus / August	25	1	26
9.	September / September	24	1	25
10.	Oktober / October	24	1	25
11.	November / November	24	1	25
12.	Desember / December	27	1	28
<b>Rata-rata/Average:</b>				
	<b>2 0 2 1</b>	<b>29</b>	<b>1</b>	<b>30</b>
	2 0 2 0	27	1	28
	2 0 1 9	47	1	48
	2 0 1 8	47	2	49
	2 0 1 7	41	1	42

Sumber/Source: Lembaga Pemasyarakatan (LP) Anak Kabupaten Kubu Raya

**Tabel 4.3.12** Banyaknya Kelompok Ketahanan Keluarga Menurut Kecamatan di Kabupaten Kubu Raya, 2021  
**Table** *Number of Endurance Family Group by Subdistrict in Kubu Raya Regency, 2021*

No.	Kecamatan Subdistrict	Bina Keluarga Balita (BKB)			Bina Keluarga Lansia (BKL)		
		Dasar	Berkembang	Paripurna	Dasar	Berkembang	Paripurna
(1)	(2)	(3)	(4)	(5)	(6)	(7)	(8)
1.	Batu Ampar	-	6	-	-	4	-
2.	Terentang	-	5	-	-	3	-
3.	Kubu	-	12	-	-	5	-
4.	Teluk Pakedai	-	6	-	-	6	-
5.	Sungai Kakap	-	13	-	-	4	-
6.	Rasau Jaya	-	8	-	-	6	-
7.	Sungai Raya	-	12	-	-	4	-
8.	Sungai Ambawang	-	13	-	-	5	-
9.	Kuala Mandor B	-	4	-	-	1	-
	<b>2021</b>	-	79	-	-	38	-
	2020	-	95	-	-	43	-
	2019	-	94	-	-	43	-



Lanjutan Tabel/Continued Table 4.3.12

No.	Kecamatan Subdistrict	Bina Keluarga Remaja (BKR)			Pusat Informasi Konseling (PIK) Remaja/Mahasiswa		
		Dasar	Berkembang	Paripurna	Dasar	Berkembang	Paripurna
(1)	(2)	(3)	(4)	(5)	(6)	(7)	(8)
1.	Batu Ampar	-	6	-	-	4	-
2.	Terentang	-	5	-	-	3	-
3.	Kubu	-	12	-	-	5	-
4.	Teluk Pakedai	-	6	-	-	6	-
5.	Sungai Kakap	-	13	-	-	4	-
6.	Rasau Jaya	-	8	-	-	6	-
7.	Sungai Raya	-	12	-	-	4	-
8.	Sungai Ambawang	-	13	-	-	5	-
9.	Kuala Mandor B	-	4	-	-	1	-
<b>2021</b>		-	<b>79</b>	-	-	<b>38</b>	-
2020		-	95	-	-	43	-
2019		-	94	-	-	43	-

Sumber/Source : Dinas Pemberdayaan Perempuan, Perlindungan Anak, Pengendalian Penduduk dan KB Kabupaten Kubu Raya

**Tabel 4.3.13 Banyaknya Pembuatan Akte Menurut Jenis Akte Dan Kecamatan di Kabupaten Kubu Raya, 2021**  
**Number of Making Certificates by Type of Certificastes and Subdistrict in Kubu Raya Regency, 2021**

No.	Kecamatan Subdistrict	Akte kelahiran		Akte Perkawinan	Akte Cerai	Akte Kemati an
		Umum	Terlambat			
(1)	(2)	(3)	(4)	(5)	(6)	(7)
1.	Batu Ampar	101	671	...	...	105
2.	Terentang	104	242	...	...	59
3.	Kubu	289	850	...	...	132
4.	Teluk Pakedai	41	379	...	...	92
5.	Sungai Kakap	691	2 481	...	...	955
6.	Rasau Jaya	168	585	...	...	210
7.	Sungai Raya	1 961	3 948	...	...	1 703
8.	Sungai Ambawang	377	3 230	...	...	392
9.	Kuala Mandor B	118	886	...	...	61
<b>2 0 2 1</b>		<b>3 850</b>	<b>13 272</b>	<b>...</b>	<b>...</b>	<b>3 709</b>

Sumber/Source : Dinas Kependudukan dan Pencatatan Sipil Kabupaten Kubu Raya

**Tabel 4.3.14 Banyaknya Pembuatan Akte Perkawinan dan Cerai Menurut Agama di Kabupaten Kubu Raya, 2021**  
**Table** *Number of Making Marriage and Divorce Certificates Based on Religion in Kubu Raya Regency, 2021*

No.	Agama Religion	Akte Perkawinan	Akte Cerai
(1)	(2)	(3)	(4)
1.	Islam	-	-
2.	Katholik	321	9
3.	Protestan	245	15
4.	Hindu	4	-
5.	Budhha	421	36
6.	Konghucu	88	3
7.	Kepercayaan	-	-
8.	Lain-Lainnya	-	-
<b>2021</b>		<b>1079</b>	<b>63</b>

Sumber/Source: Dinas Kependudukan dan Pencatatan Sipil Kabupaten Kubu Raya

**Tabel 4.3.15 Banyaknya Penduduk Wajib KTP Dan Realisasi Pemberian KTP Dirinci Menurut Kecamatan di Kabupaten Kubu Raya, 2021**  
***Number of Mandatory Resident Identity Card and Realisation Giving Identity Card by Subdistrict in Kubu Raya Regency, 2021***

No.	Kecamatan Subdistrict	Penduduk Wajib KTP (jiwa)	Realisasi Pemberian KTP (lembar)	Persentase (%)
(1)	(2)	(3)	(4)	(5)
1.	Batu Ampar	26 156	26 080	99,71
2.	Terentang	9 524	9 665	101,48
3.	Kubu	30 792	30 949	100,51
4.	Teluk Pakedai	14 585	14 942	102,45
5.	Sungai Kakap	82 944	85 811	103,46
6.	Rasau Jaya	21 793	22 682	104,08
7.	Sungai Raya	165 883	173 751	104,74
8.	Sungai Ambawang	57 010	57 660	101,14
9.	Kuala Mandor B	19 538	18 969	97,09
	<b>2 0 2 1</b>	<b>428 225</b>	<b>440 509</b>	<b>102,87</b>
	2 0 2 0	427 470	418 335	97,86
	2 0 1 9	425 640	379 535	89,17
	2 0 1 8	424 733	362 476	85,33

Sumber/Source : Dinas Kependudukan dan Pencatatan Sipil Kabupaten Kubu Raya

**Tabel 4.3.16 Banyaknya Surat Nikah Yang Dikeluarkan Dirinci Menurut Bulan di Kabupaten Kubu Raya, 2021**  
**Number of Marriage Certificate by Subdistrict in Kubu Raya Regency, 2021**

No.	Bulan Month	Batu Ampar	Terentang	Kubu	Teluk Pakedai	Sungai Kakap
(1)	(2)	(3)	(4)	(5)	(6)	(7)
1.	Januari / January	26	7	22	10	86
2.	Pebruari / February	21	12	25	8	90
3.	Maret / March	33	11	48	19	110
4.	April / April	16	7	18	12	50
5.	Mei / May	20	6	19	6	50
6.	Juni / June	15	6	15	6	40
7.	Juli / July	34	13	45	25	90
8.	Agustus / August	29	6	29	20	90
9.	September / September	28	5	27	12	60
10.	Oktober / October	27	11	27	13	90
11.	Nopember / November	15	8	27	14	70
12.	Desember / December	8	3	16	5	25
	<b>2021</b>	<b>272</b>	<b>95</b>	<b>318</b>	<b>150</b>	<b>845</b>
	2020	227	62	320	136	900
	2019	253	100	348	149	940
	2018	252	90	328	226	939

Lanjutan Tabel/Continued Table 4.3.16

No.	Bulan Month	Rasau Jaya	Sungai Raya	Sungai Ambawan g	Kuala Mandor B	Jumla h
(1)	(2)	(8)	(9)	(10)	(11)	(12)
1.	Januari / January	14	166	35	16	382
2.	Pebruari / February	28	90	29	7	310
3.	Maret / March	27	145	56	27	476
4.	April / April	10	64	26	10	213
5.	Mei / May	16	75	18	10	220
6.	Juni / June	10	81	17	7	197
7.	Juli / July	42	121	34	23	427
8.	Agustus / August	21	101	32	16	344
9.	September / September	12	72	17	6	239
10.	Oktober / October	22	100	20	7	317
11.	Nopember / November	19	100	37	28	318
12.	Desember / December	7	68	25	6	163
	<b>2021</b>	<b>228</b>	<b>1 183</b>	<b>346</b>	<b>163</b>	<b>3 606</b>
	2020	264	1 250	392	146	3 697
	2019	249	1 319	489	284	4 131
	2018	252	1 403	557	557	4 255

Sumber/Source : Kantor Kementerian Agama KabupatenKubu Raya

**Tabel 4.3.17 Banyaknya Organisasi Kemasyarakatan dan LSM Menurut Kecamatan di Kabupaten Kubu Raya, 2021**  
**Table Number Mass Organizations and NGO by subdistrict in Kubu Raya Regency, 2021**

No.	Kecamatan Subdistrict	ORMAS	LSM
(1)	(2)	(3)	(4)
1.	Batu Ampar	-	1
2.	Terentang	-	-
3.	Kubu	1	-
4.	Teluk Pakedai	1	-
5.	Sungai Kakap	8	1
6.	Rasau Jaya	4	-
7.	Sungai Raya	99	26
8.	Sungai Ambawang	23	2
9.	Kuala Mandor B	1	-
	<b>2 0 2 1</b>	<b>137</b>	<b>30</b>
	2 0 2 0	139	10
	2 0 1 9	137	8

Sumber/Source: Kantor Kesatuan Bangsa dan Politik Kabupaten Kubu Raya

## 4.4 KEMISKINAN/POVERTY

**Tabel 4.4.1** Garis Kemiskinan, Jumlah, dan Persentase Penduduk Miskin di Kabupaten Kubu Raya, 2013–2021  
**Table** Poverty Line, Number, and Percentage of Poor People in Kubu Raya Regency, 2013–2021

Tahun Year	Garis Kemiskinan (rupiah/kapita/bulan) Poverty Line (rupiah/capita/month)	Jumlah Penduduk Miskin (ribu) Number of Poor People (thousand)	Persentase Penduduk Miskin Percentage of Poor People
(1)	(2)	(3)	(4)
2014	286 612	29,50	5,45
2015	305 859	28,38	5,22
2016	329 511	27,83	5,04
2017	359 461	29,53	5,26
2018	377 302	28,86	5,07
2019	401 586	27,37	4,74
2020	423 430	25,90	4,42
<b>2021</b>	<b>431 211</b>	<b>25,47</b>	<b>4,34</b>

Sumber/Source: BPS, Survei Sosial Ekonomi Nasional Maret/BPS-Statistics Indonesia, March National Socioeconomic Survey



**Tabel 4.4.2** Indeks Kedalaman Kemiskinan dan Indeks Keparahan Kemiskinan di Kabupaten Kubu Raya, 2013–2021  
**Table** *Poverty Gap Index and Poverty Severity Index in Kubu Raya Regency, 2013–2021*

Tahun Year	Indeks Kedalaman Kemiskinan Poverty Gap Index	Indeks Keparahan Kemiskinan Poverty Severity Index
(1)	(2)	(3)
2014	0,52	0,10
2015	0,77	0,16
2016	0,75	0,17
2017	0,83	0,21
2018	0,63	0,14
2019	0,75	0,17
2020	0,62	0,14
<b>2021</b>	<b>0,47</b>	<b>0,10</b>

Sumber/Source: BPS, Survei Sosial Ekonomi Nasional Maret/BPS-Statistics Indonesia, March National Socioeconomic Survey

# **PERTANIAN, KEHUTANAN, PETERNAKAN, DAN PERIKANAN**

*AGRICULTURE, FORESTRY,  
LIVESTOCK, AND FISHERY*



## **JUMLAH TERNAK & TERNAK UNGGAS 2021**



**Sapi** 13 919

**Kerbau** 42



**Babi** 14 613

**Kambing** 30 780

**Ayam Pedaging** 11 867 807

**Itik** 50 061

**Ayam Petelur** 366 718

**Puyuh** 38 518

**Ayam Buras** 2 707 839





**PENJELASAN TEKNIS**

1. Lahan sawah adalah lahan pertanian yang berpetak-petak dan dibatasi oleh pematang (galengan), saluran untuk menahan/ menyalurkan air, yang biasanya ditanami padi sawah tanpa memandang dari mana diperoleh atau status lahan tersebut. Lahan yang dimaksud termasuk lahan yang terdaftar di Pajak Bumi Bangunan, luran Pembangunan Daerah, lahan bengkok, lahan serobotan, lahan rawa yang ditanami padi dan lahan bekas tanaman tahunan yang telah dijadikan sawah, baik yang ditanami padi, palawija atau tanaman semusim lainnya.
2. Tegal/Kebun adalah lahan pertanian bukan sawah (lahan kering) yang ditanami tanaman semusim atau tahunan dan terpisah dengan halaman sekitar rumah serta penggunaannya tidak berpindah pindah.
3. Ladang/Huma adalah lahan pertanian bukan sawah (lahan kering) yang biasanya ditanami tanaman semusim dan penggunaannya hanya

**TECHNICAL NOTES**

1. *Paddy field is a plot of agricultural land and bounded by dike (galengan), a channel to hold / distribute water, which is usually planted with lowland rice regardless of where it is obtained or the status of the land. The land in question includes land registered with the building land tax, regional development contribution, crooked land, land grabbing, swamp land planted with rice and land used as annual crops that have been turned into rice fields, whether planted with rice, crops or other annual crops.*
2. *Tegal / garden is a non-rice field (dry land) planted with annual or annual plants and separated from the yard around the house and its use does not move.*
3. *Farm / huma is non-rice farming land (dry land) which is usually planted with annual crops and its use is only one season or two seasons, then it will be left behind*

semusim atau dua musim, kemudian akan ditinggalkan bila sudah tidak subur lagi (berpindah-pindah).

Kemungkinan lahan ini beberapa tahun kemudian akan dikerjakan kembali jika sudah subur.

4. Lahan yang sementara tidak diusahakan adalah lahan yang biasanya diusahakan tetapi untuk sementara (lebih dari 1 (satu) tahun tetapi kurang dari atau sama dengan 2 (dua) tahun) tidak diusahakan, termasuk lahan sawah yang tidak diusahakan selama lebih dari 2 (dua) tahun.
5. Tanaman sayuran dan buah-buahan semusim. Tanaman sayuran semusim adalah tanaman sumber vitamin, garam mineral dan lain-lain yang dikonsumsi dari bagian tanaman yang berupa daun, bunga, buah, dan umbinya, yang berumur kurang dari satu tahun. Tanaman buah-buahan semusim adalah tanaman sumber vitamin, garam mineral, dan lain-lain yang dikonsumsi dari bagian tanaman yang berupa buah, berumur kurang dari satu tahun, tidak berbentuk

*if it is no longer fertile (moving around). The possibility of this land a few years later will be reworked if it is fertile.*

4. *Land that is temporarily not being cultivated is land that is usually cultivated but temporarily (more than 1 (one) year but less than or equal to 2 (two) years) is not cultivated, including paddy fields that have not been cultivated for more than 2 (two) year.*
5. *Annual vegetable and fruit crops Seasonal vegetable plants are sources of vitamins, mineral salts, etc., which are consumed from plant parts in the form of leaves, flowers, fruits and tubers, which are less than one year old. Annual fruit plants are vitamin source plants, mineral salts, etc. Which are consumed from plant parts in the form of fruit, less than one year old, not in the form of trees / clumps but spread and soft trunked.*

pohon/rumpun tetapi menjalar dan berbatang lunak.

6. Tanaman buah-buahan dan sayuran tahunan Tanaman buah-buahan tahunan adalah tanaman sumber vitamin, garam mineral, dan lain-lain yang dikonsumsi dari bagian tanaman yang berupa buah dan merupakan tanaman tahunan.
  7. Tanaman biofarmaka adalah tanaman yang bermanfaat untuk obat-obatan, kosmetik, dan kesehatan yang dikonsumsi atau digunakan dari bagian-bagian tanaman seperti daun, batang, buah, umbi (rimpang) ataupun akar.
  8. Tanaman hias adalah tanaman yang mempunyai nilai keindahan baik bentuk, warna daun, tajuk maupun bunganya, sering digunakan untuk penghias pekarangan dan lain sebagainya.
  9. Luas panen tanaman hortikultura adalah luas tanaman sayuran, buah-buahan, biofarmaka, dan tanaman hias yang diambil hasilnya/dipanen
6. *Annual fruit and vegetable crops Annual fruit plants are plant sources of vitamins, mineral salts, etc. Which are consumed from plant parts in the form of fruit and are annual plants. Annual vegetable crops are plant sources of vitamins, mineral salts, etc. Which are consumed from plant parts in the form of leaves and / or fruits that are more than one year old.*
  7. *Biopharmaca plants are plants that are useful for medicines, cosmetics, and health which are consumed or used from plant parts such as leaves, stems, fruits, tubers (rhizomes) or roots.*
  8. *Ornamental plants are plants that have a beauty value in the shape, color of leaves, crowns and flowers, often used to decorate the yard and so forth.*
  9. *Harvest area of horticultural crops is the area of vegetables, fruits, biopharmaca, and ornamental plants taken / harvested during the reporting*

pada periode pelaporan.

**10.** Luas panen untuk tanaman sayuran adalah luas tanaman yang dipanen sekaligus/habis/dibongkar dan luas tanaman yang dipanen berkali-kali (lebih dari satu kali)/belum habis.

**11.** Kawasan hutan adalah wilayah tertentu yang berupa hutan, yang ditunjuk dan atau ditetapkan oleh pemerintah untuk dipertahankan keberadaannya sebagai hutan tetap. Hal ini untuk menjamin kepastian hukum mengenai status kawasan hutan, letak batas dan luas suatu wilayah tertentu yang sudah ditunjuk menjadi kawasan hutan tetap.

**12.** Perikanan Tangkap diklasifikasikan atas penangkapan ikan di laut dan penangkapan ikan di perairan umum. Perikanan Budidaya diklasifikasikan atas jenis budidaya yaitu budidaya laut, tambak, kolam, karamba, jaring apung, dan sawah.

*period.*

**10.** *The harvested area for vegetable crops is the area of plants that are harvested all at once / exhausted / dismantled and the area of crops that are harvested many times (more than once) / not yet finished.*

**11.** *Forest area is a certain area in the form of forest, which is designated and or determined by the government to be maintained as a permanent forest. This is to ensure legal certainty regarding the status of the forest area, the location of the boundaries and the extent of a particular area that has been designated as a permanent forest area.*

**12.** *Capture fisheries are classified as fishing at sea and fishing in public waters. Aquaculture is classified into types of aquaculture, namely marine culture, ponds, ponds, cages, floating nets, and rice fields.*

**ULASAN****DESCRIPTION****Hortikultura**

Jenis tanaman sayur dan buah semusim yang menjadi komoditas utama Kabupaten Kubu Raya pada tahun 2021 adalah Cabai Rawit, Kacang Panjang, dan Ketimun.

Produksi Cabai Rawit pada tahun 2021 sebesar 3 255 kuintal, luas panen sebesar 226 hektar dengan demikian produktivitasnya mencapai 14,40 kuintal/hektar. Selanjutnya untuk komoditi Kacang Panjang masing-masing memiliki produksi kuintal, luas panen dan produktivitas masing-masing 6 282 kuintal; 232 hektar dan 27,08 kuintal per hektar sedangkan komoditi ketimun memiliki produksi luas panen dan produktivitas masing-masing sebesar 13 858 kuintal; 271 hektar dan 51,14 kuintal per hektar.

**Perkebunan dan Kehutanan**

Data yang disajikan pada sub bab ini adalah data tanaman perkebunan, perkebunan besar dan perkebunan rakyat. Perkebunan besar adalah usaha perkebunan yang dilakukan oleh suatu badan usaha/hukum di atas tanah negara dan mendapat izin usaha dari instansi yang berwenang. Diluar batasan

**Horticulture**

*The main comodities of fruit and vegetables crops in Kubu Raya Regency in 2021 are Cayenne pepper, Yardlong Bean, and Cucumber.*

*Produces of Cayene pepper in 2021 are 3 255 kuintal, Area Harvested 226 hectare with Yield rate 14.40 kuintal per hectare. Produces of Yardlong Bean are 6 282 kuintal, Area Harvested is 232 hectare with yield rate 27.08 kuintal per hectare. Produces of Cucumber are 13 858 kuintal; Area Harvested 271 hectare with yield rate 51.14 kuintal per hectare.*

**Estate Crops and Forestry**

*The estate data that presented in this sub-chapter is divided into large-scale estates and smallholdings. Large-scale estates are establishments that cultivate estate crops on state-owned land based on exploitation rights granted by government. Otherwise, it is considered as a smallholder estates*



tersebut merupakan perkebunan rakyat.

Berdasarkan data yang diperoleh dari Dinas Ketahanan Pangan, Perkebunan dan Peternakan Kabupaten Kubu Raya, tanaman yang diusahakan oleh perkebunan besar adalah kelapa sawit yang sudah memproduksi secara konsisten. Pada tahun 2021 produksi tanaman kelapa sawit sebanyak 236 293 ton dengan luas panen 105 430 hektar

Pengembangan sub sektor perkebunan mendapat perhatian yang lebih serius untuk menunjang program pembangunan perekonomian regional sebagai konsekuensi adanya peningkatan pendapatan pertambahan penduduk, serta meningkatnya kesadaran akan gizi masyarakat yang cukup pesat. Khususnya untuk daerah Kabupaten Kubu Raya yang sampai saat ini masih merupakan tulang punggung perekonomian daerah, baik sebagai penghasil nilai tambah dan devisa, maupun sumber penghasilan atau penyedia lapangan kerja sebagian besar penduduknya.

Untuk menunjang peningkatan tersebut perlu adanya usaha-usaha peningkatan produksi yang lebih intensif, baik melalui usaha pemanfaatan sentra-sentra produksi yang telah ada maupun

*plantation.*

*Based on data from Food Security, Agriculture and Livestock of Kubu Raya Regency, the crops which is cultivated consistently by large-scale estates was palm oil plant. Total production of palm oil plants in 2021 236 293 ton*

*Developing of estate sub-sectors get serious attention in supporting Regional Economy Development program as a consequence of population and income improvement, and also nutrient awareness which getting better. Kubu Raya Regency is one of the central of region economy, as value added and foreign exchange sources, and also provides job opportunities for almost entire its population.*

*Supporting this development has the effort to increase production, either by current central production utilization or by improvement of central production at new region.*

dengan pengembangan sentra-sentra produksi di daerah-daerah baru.

### **Peternakan**

Data yang disajikan pada sub-bab ini merupakan data sekunder yang diperoleh dari Dinas Ketahanan Pangan, Perkebunan dan Peternakan Kabupaten Kubu Raya. Pada tabel 5.3.5 terlihat bahwa pada tahun 2021 untuk golongan ternak besar, produksi sapi tercatat sebanyak 278 480 kg, turun dibandingkan tahun 2020 yang sebanyak 402 047 kg.

Untuk golongan ternak kecil, produksi ternak yang terbanyak adalah babi, yaitu mencapai 320 848 kg. Sedangkan untuk produksi kambing tahun 2021 tercatat 52 449 kg.

Pada tahun 2021 produksi ternak unggas mengalami penurunan, yaitu pada jenis ayam pedaging tercatat 9 848 466 kg dan ayam petelur sebanyak 260 825 kg. Dengan demikian, jika dilihat secara keseluruhan total produksi ternak unggas untuk tahun 2021 tercatat sebanyak 11 795 607 kg.

### **Perikanan**

Pembangunan perikanan diarahkan kepada usaha-usaha perluasan budidaya ikan kolam,

### **Livestock**

*Data presented in these sub-sectors was secondary data obtained from Food Security, Agriculture and Livestock Office at Kubu Raya Regency. Table 5.3.5 shows that in 2021, for large-livestock group, there were 278 480 kg cows, decreased than 2020 which was 402 047 kg cows.*

*For Small livestock, the most high production was ppigs which was 320 848 kg pigs while goats population was 52 449 kg goats in 2021.*

*In 2021, poultry production decreased. The broiler chicken production was decreased to 9 848 466 kg and layer chicken was decreased to 260 825 kg. Therefore, total poultry production in 2021 was 11 795 607 kg.*

### **Fishery**

*Fishery development is forward to the extensification efforts*

pagong, dan keramba guna memenuhi kebutuhan gizimasyarakat dan peningkatan pendapatan masyarakat rumah tangga perikanan.

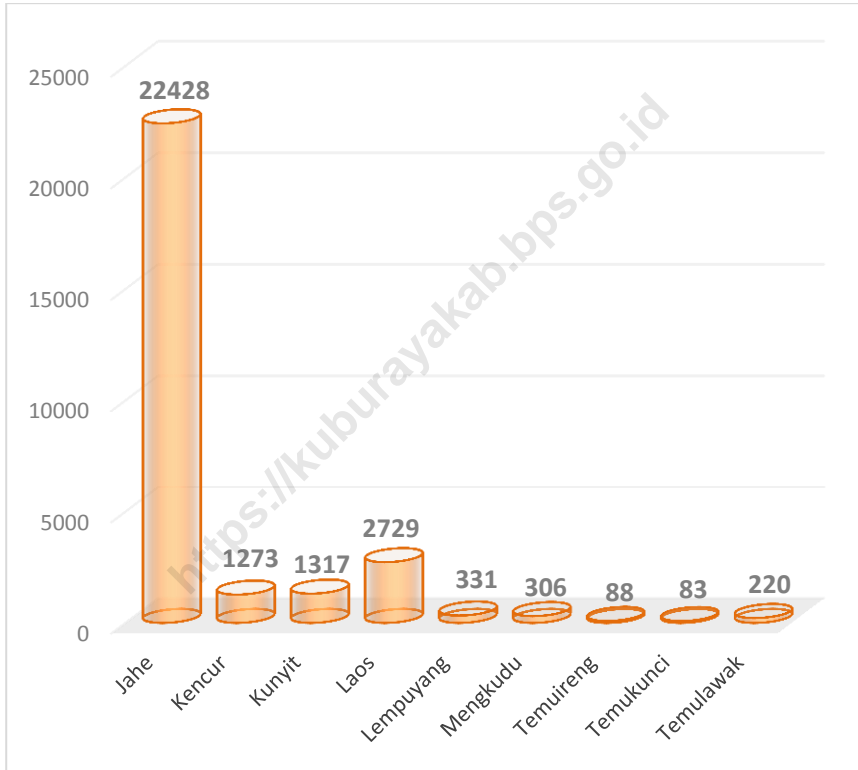
*of fish cultivation in fresh water pond, brackish water pond, and cage. It is used to cover public necessity of nutrient and to improvethe public income of fishery households.*

Tabel 5.4.1 menggambarkan jenis cara penangkapan ikan yang digunakan pada tahun 2021. Perangkap kepiting merupakan jenis/alat penangkap ikan yang paling banyak digunakan yaitu sebanyak 5 051.

*Table 5.4.1 shows kind of fish capture fisheries method which used in 2021. The most used fishing tools was crab trap which was 5,051 unit.*

<https://kuburayakab.bps.go.id>

**Gambar 5. Luas Panen Tanaman Biofarmaka Menurut Jenis Tanaman (m<sup>2</sup>), 2021**  
**Picture 5. Harvested Area of Medicinal Plants by Kind of Plant (m<sup>2</sup>), 2021**



Sumber/Source : BPS, Statistik Pertanian Hortikultura SPH-SBS/ BPS-Statistics Indonesia, Agricultural Statistic for Horticulture SPH-SBS

**5.1 HORTIKULTURA/HORTICULTURE**

**Tabel 5.1.1 Luas Panen Tanaman Sayuran Menurut Kecamatan dan Jenis Tanaman di Kabupaten Kubu Raya, 2020 dan 2021**  
*Harvested Area of Vegetables by Subdistrict and Kind of Plant in Kubu Raya Regency, 2020 and 2021*

Kecamatan Subdistrict	Bawang Merah (ha) Shallots (ha)		Cabai Besar (ha) Chili/ Big Chili (ha)	
	2020	2021	2020	2021
(1)	(2)	(3)	(4)	(5)
1 Batu Ampar	-	-	7	5
2 Terentang	-	2	6	3
3 Kubu	-	-	-	4,1
4 Teluk Pakedai	-	-	-	6
5 Sungai Kakap	4	-	15	-
6 Rasau Jaya	1	-	44	35,7
7 Sungai Raya	-	-	-	4
8 Sungai Ambawang	-	0,03	-	-
9 Kuala Mandor B	1	-	5	-
<b>Kubu Raya</b>	<b>6</b>	<b>2,03</b>	<b>77</b>	<b>57,8</b>

Lanjutan Tabel/Continued Table 5.1.1

Kecamatan Subdistrict	Cabai Rawit (ha) Chili/Caenne Pepper(ha)		Kentang (ha) Potato (ha)	
	2020	2021	2020	2021
(1)	(6)	(7)	(8)	(9)
1 Batu Ampar	10	7	-	-
2 Terentang	6	7	-	-
3 Kubu	24	33,9	-	-
4 Teluk Pakedai	16	15	-	-
5 Sungai Kakap	59	21,5	-	-
6 Rasau Jaya	41	43,45	-	-
7 Sungai Raya	24	21	-	-
8 Sungai Ambawang	6	0,26	-	-
9 Kuala Mandor B	40	23	-	-
<b>Kubu Raya</b>	<b>226</b>	<b>172,11</b>	<b>-</b>	<b>-</b>

Lanjutan Tabel/Continued Table 5.1.1

Kecamatan Subdistrict	Kubis (ha) Cabbage (ha)		Tomat (ha) Tomato (ha)	
	2020	2021	2020	2021
(1)	(10)	(11)	(12)	(13)
1 Batu Ampar	-	-	4	6,5
2 Terentang	-	-	-	-
3 Kubu	-	-	-	1,7
4 Teluk Pakedai	-	-	-	7
5 Sungai Kakap	1	-	2	0,5
6 Rasau Jaya	-	-	12	17,5
7 Sungai Raya	-	-	15	3
8 Sungai Ambawang	-	-	2	0,23
9 Kuala Mandor B	-	-	16	23
<b>Kubu Raya</b>	<b>1</b>	<b>-</b>	<b>51</b>	<b>59,43</b>

Lanjutan Tabel/Continued Table 5.1.1

Kecamatan Subdistrict	Bawang Putih (ha) Garlic (ha)		Kacang Panjang (ha) Long Beans(ha)	
	2020	2021	2020	2021
(1)	(14)	(15)	(16)	(17)
1 Batu Ampar	-	-	3	2
2 Terentang	-	-	9	5
3 Kubu	-	-	12	14,8
4 Teluk Pakedai	-	-	12	12
5 Sungai Kakap	-	-	30	4
6 Rasau Jaya	-	-	104	105,45
7 Sungai Raya	-	-	14	6
8 Sungai Ambawang	-	-	8	2,32
9 Kuala Mandor B	-	-	40	50
<b>Kubu Raya</b>	<b>-</b>	<b>-</b>	<b>232</b>	<b>201,57</b>



**Lanjutan Tabel/Continued Table 5.1.1**

Kecamatan Subdistrict	Ketimun (ha) Cucumber (ha)	
	2020	2021
(1)	(18)	(19)
1 Batu Ampar	-	1
2 Terentang	9	5
3 Kubu	9	13
4 Teluk Pakedai	19	12
5 Sungai Kakap	29	14,8
6 Rasau Jaya	138	161,4
7 Sungai Raya	23	4
8 Sungai Ambawang	6	1,03
9 Kuala Mandor B	38	47
<b>Kubu Raya</b>	<b>271</b>	<b>259,23</b>

Sumber/Source: BPS, Statistik Pertanian Hortikultura SPH-SBS/ BPS-Statistics Indonesia, Agricultural Statistic for Horticulture SPH-SBS

**Tabel 5.1.2** Produksi Tanaman Sayuran Menurut Kecamatan dan Jenis Tanaman di Kabupaten Kubu Raya, 2020 dan 2021  
**Table** Production of Vegetables by Subdistrict and Kind of Plant in Kubu Raya Regency, 2020 and 2021

Kecamatan Subdistrict	Bawang Merah (kw) Shallots (qui)		Cabai Besar (kw) Chili/ Big Chili (qui)	
	2020	2021	2020	2021
(1)	(2)	(3)	(4)	(5)
1 Batu Ampar	-	-	44	12
2 Terentang	-	4	55	13
3 Kubu	-	-	-	154
4 Teluk Pakedai	-	-	-	46
5 Sungai Kakap	60	-	150	0
6 Rasau Jaya	3	-	567	4 786
7 Sungai Raya	-	-	-	12
8 Sungai Ambawang	-	1	-	0
9 Kuala Mandor B	15	-	40	0
<b>Kubu Raya</b>	<b>78</b>	<b>5</b>	<b>856</b>	<b>5 023</b>

**Lanjutan Tabel/Continued Table 5.1.2**

Kecamatan Subdistrict	Cabai Rawit (kw) Chili/Caenne Pepper (qui)		Kentang (kw) Potato (qui)	
	2020	2021	2020	2021
(1)	(2)	(3)	(4)	(5)
1 Batu Ampar	95	23,00	-	-
2 Terentang	85	24,00	-	-
3 Kubu	809	1 294,00	-	-
4 Teluk Pakedai	45	55,00	-	-
5 Sungai Kakap	602	202,50	-	-
6 Rasau Jaya	494	2 408,00	-	-
7 Sungai Raya	769	48,00	-	-
8 Sungai Ambawang	69	5,52	-	-
9 Kuala Mandor B	287	212,00	-	-
<b>Kubu Raya</b>	<b>3 255</b>	<b>4 272,02</b>	<b>-</b>	<b>-</b>

Lanjutan Tabel/Continued Table 5.1.2

Kecamatan Subdistrict	Kubis (kw) Cabbage (qui)		Tomat (kw) Tomato (qui)	
	2020	2021	2020	2021
(1)	(10)	(11)	(12)	(13)
1 Batu Ampar	-	-	36	22,0
2 Terentang	-	-	-	-
3 Kubu	-	-	-	176,0
4 Teluk Pakedai	-	-	-	25,0
5 Sungai Kakap	5	-	15	30,0
6 Rasau Jaya	-	-	306	2 541,4
7 Sungai Raya	-	-	100	3,0
8 Sungai Ambawang	-	-	18	1,0
9 Kuala Mandor B	-	-	185	275,0
<b>Kubu Raya</b>	<b>5</b>	<b>-</b>	<b>660</b>	<b>3 073,4</b>

Lanjutan Tabel/Continued Table 5.1.2

Kecamatan Subdistrict	Bawang Putih (kw) Garlic (qui)		Kacang Panjang (kw) Long Beans(qui)	
	2020	2021	2020	2021
(1)	(14)	(15)	(16)	(17)
1 Batu Ampar	-	-	29	4
2 Terentang	-	-	81	43
3 Kubu	-	-	173	502
4 Teluk Pakedai	-	-	82	76
5 Sungai Kakap	-	-	329	320
6 Rasau Jaya	-	-	4 582	13 377,4
7 Sungai Raya	-	-	486	12
8 Sungai Ambawang	-	-	95	13,1
9 Kuala Mandor B	-	-	425	372
<b>Kubu Raya</b>	<b>-</b>	<b>-</b>	<b>6 282</b>	<b>14 719,5</b>

Lanjutan Tabel/Continued Table 5.1.2

Kecamatan Subdistrict	Ketimun (ha) Cucumber (ha)	
	2020	2021
(1)	(18)	(19)
1 Batu Ampar	-	8
2 Terentang	132	45
3 Kubu	255	1 188
4 Teluk Pakedai	40	46
5 Sungai Kakap	450	250
6 Rasau Jaya	12 081	26 163,1
7 Sungai Raya	206	9
8 Sungai Ambawang	86	12,5
9 Kuala Mandor B	608	507
<b>Kubu Raya</b>	<b>13 858</b>	<b>28 228,6</b>

Sumber/Source: BPS, Statistik Pertanian Hortikultura SPH-SBS/ BPS-Statistics Indonesia, Agricultural Statistic for Horticulture SPH-SBS

**Tabel 5.1.3 Luas Panen Tanaman Sayuran dan Buah-Buahan Semusim Menurut Jenis Tanaman (ha), 2020 dan 2021**  
**Table 5.1.3 Harvested Area of Seasonal Vegetables and Fruits by Kind of Plant (ha), 2020 and 2021**

No.	Jenis Tanaman Type of Plant	2020	2021
(1)	(2)	(3)	(4)
1.	Bawang Daun/ <i>Scallion</i>	67	41,3
2.	Bawang Merah/ <i>Shallots</i>	6	2,03
3.	Bawang Putih/ <i>Garlic</i>	-	-
4.	Bayam/ <i>Spinach</i>	19	21,97
5.	Cabai Besar/ <i>Chili/Big chili</i>	77	57,8
6.	Cabai Rawit/ <i>Chili/Cayenne Pepper</i>	226	172,11
7.	Kacang Panjang/ <i>Long Beans</i>	232	201,57
8.	Kangkung/ <i>Water Spinach</i>	95	80,08
9.	Kentang/ <i>Potato</i>	-	-
10.	Ketimun/ <i>Cucumber</i>	271	259,23
11.	Kubis/ <i>Cabbage</i>	1	-
12.	Melon/ <i>Melon</i>	13	13,95
13.	Petsai/Sawi/ <i>Chinese Cabbage/mustard green</i>	34	31,75
14.	Semangka/ <i>Water Melon</i>	133	84,3
15.	Terung/ <i>Eggplant</i>	96	80,28
16.	Tomat/ <i>Tomato</i>	51	59,43

Sumber/Source: BPS, Statistik Pertanian Hortikultura SPH-SBS/ BPS-Statistics Indonesia, Agricultural Statistic for Horticulture SPH-SBS

**Tabel 5.1.4** Produksi Tanaman Sayuran dan Buah-Buahan Semusim Menurut Jenis Tanaman (kw), 2020 dan 2021  
**Table** *Production of Seasonal Vegetables and Fruits by Kind of Plant (qui), 2020 and 2021*

No.	Jenis Tanaman Type of Plant	2020	2021
(1)	(2)	(3)	(4)
1.	Bawang Daun/ <i>Scallion</i>	1 052	1 001,7
2.	Bawang Merah/ <i>Shallots</i>	78	5
3.	Bawang Putih/ <i>Garlic</i>	-	-
4.	Bayam/ <i>Spinach</i>	122	106,75
5.	Cabai Besar/ <i>Chili/Big chili</i>	856	5 023
6.	Cabai Rawit/ <i>Chili/Cayenne Pepper</i>	3 255	4 272,02
7.	Kacang Panjang/ <i>Long Beans</i>	6 282	14 719,48
8.	Kangkung/ <i>Water Spinach</i>	1 048	1 621,8
9.	Kentang/ <i>Potato</i>	-	-
10.	Ketimun/ <i>Cucumber</i>	13 858	28 228,6
11.	Kubis/ <i>Cabbage</i>	5	-
12.	Melon/ <i>Melon</i>	307	3 674
13.	Petsai/Sawi/ <i>Chinese Cabbage/mustard green</i>	347	661,5
14.	Semangka/ <i>Water Melon</i>	6 230	4 796
15.	Terung/ <i>Eggplant</i>	774	3 073,4
16.	Tomat/ <i>Tomato</i>	660	50

Sumber/Source : BPS, Statistik Pertanian Hortikultura SPH-SBS/ *BPS-Statistics Indonesia, Agricultural Statistic for Horticulture SPH-SBS*



**Tabel 5.1.5 Luas Panen Tanaman Biofarmaka Menurut Kecamatan dan Jenis Tanaman di Kabupaten Kubu Raya (m<sup>2</sup>), 2020 dan 2021**  
*Harvested Area of Medicinal Plants by Subdistrict and Kind of Plant in Kubu Raya Regency (m<sup>2</sup>), 2020 and 2021*

Kecamatan Subdistrict	Jahe Ginger		Laos/Lengkuas Galanga	
	2020	2021	2020	2021
(1)	(2)	(3)	(4)	(5)
1 Batu Ampar	1 315	132	936	-
2 Terentang	18 00	25 500	100	-
3 Kubu	13 400	12 500	8 550	9 600
4 Teluk Pakedai	295	408	248	333
5 Sungai Kakap	2 482	2 409	2 757	2 702
6 Rasau Jaya	1 250	6 544	210	-
7 Sungai Raya	52 500	66 000	13 250	2 050
8 Sungai Ambawang	16 800	10 800	10 200	6 700
9 Kuala Mandor B	35 500	68 500	760	480
<b>Kubu Raya</b>	<b>141 542</b>	<b>192 793</b>	<b>37 011</b>	<b>21 865</b>

Lanjutan Tabel/Continued Table 5.1.5

Kecamatan Subdistrict	Kencur <i>East Indian Galanga</i>		Kunyit <i>Turmeric</i>	
	2020	2021	2020	2021
(1)	(2)	(3)	(4)	(5)
1 Batu Ampar	450 70	65	1 931	47
2 Terentang	70	950	300	1 250
3 Kubu	8 860	9 500	10 040	11 600
4 Teluk Pakedai	313	355	256	331
5 Sungai Kakap	1 281	1 232	164	1 300
6 Rasau Jaya	155	-	240	200
7 Sungai Raya	6 510	700	8 250	2 550
8 Sungai Ambawang	7 200	5 200	14 000	8 000
9 Kuala Mandor B	1 285	1 005	6 670	885
<b>Kubu Raya</b>	<b>26 124</b>	<b>19 007</b>	<b>41 851</b>	<b>26 163</b>

Sumber/Source: BPS, Statistik Pertanian Hortikultura SPH-SBS/ BPS-Statistics Indonesia, Agricultural Statistic for Horticulture SPH-SBS

**Tabel 5.1.6** **Produksi Tanaman Biofarmaka Menurut Kecamatan dan Jenis Tanaman di Kabupaten Kubu Raya (kg), 2020 dan 2021**  
**Production of Medicinal Plants by Subdistrict and Kind of Plant in Kubu Raya Regency (kg), 2020 and 2021**

Kecamatan Subdistrict	Jahe Ginger		Laos/Lengkuas Galanga	
	2020	2021	2020	2021
(1)	(2)	(3)	(4)	(5)
1 Batu Ampar	1 336	128	1 041	-
2 Terentang	15 700	51 740	100	-
3 Kubu	13 400	12 500	8 550	9 600
4 Teluk Pakedai	770	2 288	644	553
5 Sungai Kakap	19 471	1 706	21 718	2 883
6 Rasau Jaya	950	6 272	160	-
7 Sungai Raya	42 30	68 400	8 870	2 060
8 Sungai Ambawang	4 710	14 532	3 810	3 370
9 Kuala Mandor B	115 500	223 500	5 075	1 490
<b>Kubu Raya</b>	<b>214 137</b>	<b>381 066</b>	<b>49 968</b>	<b>19 956</b>

Lanjutan Tabel/Continued Table 5.1.6

Kecamatan Subdistrict	Kencur <i>East Indian Galanga</i>		Kunyit <i>Turmeric</i>	
	2020	2021	2020	2021
(1)	(2)	(3)	(4)	(5)
1 Batu Ampar	790	65	171	48
2 Terentang	70	2 120	330	2 340
3 Kubu	8 860	9 500	13 250	11 600
4 Teluk Pakedai	667	549	624	519
5 Sungai Kakap	9 908	1 222	10 564	1 617
6 Rasau Jaya	143	-	29	200
7 Sungai Raya	7 320	700	10 650	2 550
8 Sungai Ambawang	2 678	2 685	4 535	4 010
9 Kuala Mandor B	7 270	2 514	6 750	2 762
<b>Kubu Raya</b>	<b>37 706</b>	<b>19 355</b>	<b>46 903</b>	<b>25 646</b>

Sumber/Source: BPS, Statistik Pertanian Hortikultura SPH-SBS/ BPS-Statistics Indonesia, Agricultural Statistic for Horticulture SPH-SBS

**Tabel**      **5.1.7**      **Luas Panen Tanaman Biofarmaka Menurut Jenis**  
**Table**                      **Tanaman (m<sup>2</sup>), 2020 dan 2021**  
    **Harvested Area of Medicinal Plants by Kind of Plant**  
    **(m<sup>2</sup>), 2020 and 2021**

No.	Jenis Tanaman Type of Plant	2020	2021
(1)	(2)	(3)	(4)
1.	Dlingo/Dringo/ Sweet Root/Calamus	-	-
2.	Jahe/ Ginger	141 542	22 428
3.	Kapulaga/ Java Cardamon	-	-
4.	Keji Beling/Kecibeling/ Strobilanthes crisper	-	-
5.	Kencur/ East Indian Galangal	26 124	1 273
6.	Kunyit/ Turmeric	43 671	1 317
7.	Laos/Lengkuas/ Galanga	37 011	2 729
8.	Lempuyang/ Zingiber Aromaticum	483	331
9.	Lidah Buaya/ Oliviera	20	-
10.	Mahkota Dewa/ God's Crown	-	-
11.	Mengkudu/Pace/ Indian Mulberry	1 059	306
12.	Sambiloto/ King of Bitter	-	-
13.	Temuireng/ Black Turmeric	238	88
14.	Temukunci/ Chinese Keys	97	83
15.	Temulawak/ Java Turmeric	484	220

Sumber/Source: BPS, Statistik Pertanian Hortikultura SPH-SBS/ BPS-Statistics Indonesia, Agricultural Statistic for Horticulture SPH-SBS

**Tabel** 5.1.8 **Produksi Tanaman Biofarmaka Menurut Jenis Tanaman (kg), 2020 dan 2021**  
**Table** *Production of Medicinal Plants by Kind of Plant (kg), 2020 and 2021*

No.	Jenis Tanaman Type of Plant	2020	2021
(1)	(2)	(3)	(4)
1.	Dlingo/Dringo/ Sweet Root/Calamus	-	-
2.	Jahe/ Ginger	214 137	381 066
3.	Kapulaga/ Java Cardamon	-	-
4.	Keji Beling/Kecibeling/ Strobilanthes crispa	-	-
5.	Kencur/ East Indian Galangal	37 706	19 355
6.	Kunyit/ Turmeric	46 903	25 646
7.	Laos/Lengkuas/ Galanga	49 968	19 956
8.	Lempuyang/ Zingiber Aromaticum	2 149	902
9.	Lidah Buaya/ Oliviera	305	-
10.	Mahkota Dewa/ God's Crown	-	-
11.	Mengkudu/Pace/ Indian Mulberry	6 901	2 294
12.	Sambiloto/ King of Bitter	-	-
13.	Temuireng/ Black Turmeric	553	140
14.	Temukunci/ Chinese Keys	637	387
15.	Temulawak/ Java Turmeric	976	812

Sumber/Source: BPS, Statistik Pertanian Hortikultura SPH-SBS/ BPS-Statistics Indonesia, Agricultural Statistic for Horticulture SPH-SBS

**Tabel 5.1.9 Luas Panen Tanaman Hias Menurut Kecamatan dan Jenis Tanaman di Kabupaten Kubu Raya (m<sup>2</sup>), 2020 dan 2021**  
**Table** *Harvested Area of Ornamental Plants by Subdistrict and Kind of Plant in Kubu Raya Regency (m<sup>2</sup>), 2020 and 2021*

Kecamatan Subdistrict	Anggrek Orchid		Krisan Chrysantemum	
	2020	2021	2020	2021
(1)	(2)	(3)	(4)	(5)
1 Batu Ampar	-	-	-	-
2 Terentang	-	-	-	-
3 Kubu	-	-	-	-
4 Teluk Pakedai	-	-	-	-
5 Sungai Kakap	-	-	-	-
6 Rasau Jaya	-	-	-	-
7 Sungai Raya	-	-	-	-
8 Sungai Ambawang	-	-	-	-
9 Kuala Mandor B	-	-	-	-
<b>Kubu Raya</b>	<b>-</b>	<b>-</b>	<b>-</b>	<b>-</b>

Lanjutan Tabel/Continued Table 5.1.9

Kecamatan <i>Subdistrict</i>	Mawar <i>Rose</i>		Sedap Malam <i>Tuberose</i>	
	2020	2021	2020	2021
(1)	(6)	(7)	(8)	(9)
1 Batu Ampar	-	-	-	-
2 Terentang	-	-	-	-
3 Kubu	-	-	-	-
4 Teluk Pakedai	-	-	-	-
5 Sungai Kakap	-	-	-	-
6 Rasau Jaya	-	-	-	-
7 Sungai Raya	-	-	-	-
8 Sungai Ambawang	-	-	-	-
9 Kuala Mandor B	-	-	-	-
<b>Kubu Raya</b>	-	-	-	-

Sumber/Source: BPS, Statistik Pertanian Hortikultura SPH-SBS/ BPS-Statistics Indonesia, Agricultural Statistic for Horticulture SPH-SBS



**Tabel 5.1.10** **Produksi Tanaman Hias Menurut Kecamatan dan Jenis Tanaman di Kabupaten Kubu Raya , 2020 dan 2021**  
**Table** **Production of Ornamental Plants by Subdistrict and Kind of Plant in Kubu Raya Regency, 2020 and 2021**

Kecamatan Subdistrict	Anggrek (tangkai) Orchid (Stalks)		Krisan (tangkai) Chrysantemum (stalks)	
	2020	2021	2020	2021
(1)	(2)	(3)	(4)	(5)
1 Batu Ampar	-	-	-	-
2 Terentang	-	-	-	-
3 Kubu	-	-	-	-
4 Teluk Pakedai	-	-	-	-
5 Sungai Kakap	-	-	-	-
6 Rasau Jaya	-	-	-	-
7 Sungai Raya	-	-	-	-
8 Sungai Ambawang	-	-	-	-
9 Kuala Mandor B	-	-	-	-
<b>Kubu Raya</b>	<b>-</b>	<b>-</b>	<b>-</b>	<b>-</b>

Lanjutan Tabel/Continued Table 5.1.10

Kecamatan Subdistrict	Mawar (tangcai) Rose (stalks)		Sedap Malam (tangcai) Tuberose (stalks)	
	2020	2021	2020	2021
(1)	(6)	(7)	(8)	(9)
1 Batu Ampar	-	-	-	-
2 Terentang	-	-	-	-
3 Kubu	-	-	-	-
4 Teluk Pakedai	-	-	-	-
5 Sungai Kakap	-	-	-	-
6 Rasau Jaya	-	-	-	-
7 Sungai Raya	-	-	-	-
8 Sungai Ambawang	-	-	-	-
9 Kuala Mandor B	-	-	-	-
<b>Kubu Raya</b>	-	-	-	-

Sumber/Source: BPS, Statistik Pertanian Hortikultura SPH-SBS/ BPS-Statistics Indonesia,  
Agricultural Statistic for Horticulture SPH-SBS

**Tabel** 5.1.11 **Luas Panen Tanaman Hias Menurut Jenis Tanaman (m<sup>2</sup>), 2020 dan 2021**  
**Table** 5.1.11 **Harvested Area of Ornamental Plants by Kind of Plant (m<sup>2</sup>), 2020 and 2021**

No.	Jenis Tanaman Type of Plant	2020	2021
(1)	(2)	(3)	(4)
1.	Anggrek/ <i>Orchid</i>	-	-
2.	Krisan/ <i>Chrysantemum</i>	-	-
3.	Mawar/ <i>Rose</i>	-	-
4.	Sedap Malam/ <i>Tuberose</i>	-	-

Sumber/Source: BPS, Statistik Pertanian Hortikultura SPH-SBS/ BPS-Statistics Indonesia, *Agricultural Statistic for Horticulture SPH-SBS*

**Tabel** 5.1.12 **Produksi Tanaman Hias Menurut Jenis Tanaman (tangkai), 2020 dan 2021**  
**Table** 5.1.12 **Production of Ornamental Plants by Kind of Plant (stalks), 2020 and 2021**

No.	Jenis Tanaman Type of Plant	2020	2021
(1)	(2)	(3)	(4)
1.	Anggrek/ <i>Orchid</i>	-	-
2.	Krisan/ <i>Chrysantemum</i>	-	-
3.	Mawar/ <i>Rose</i>	-	-
4.	Sedap Malam/ <i>Tuberose</i>	-	-

Sumber/Source: BPS, Statistik Pertanian Hortikultura SPH-SBS/ BPS-Statistics Indonesia, *Agricultural Statistic for Horticulture SPH-SBS*

**Tabel 5.1.13** Produksi Buah-Buahan Menurut Kecamatan dan Jenis Tanaman di Kabupaten Kubu Raya, 2020 dan 2021  
**Table** Production of Fruits by Subdistrict and Kind of Plant in Kubu Raya Regency, 2020 and 2021

Kecamatan Subdistrict	Mangga (kw) Mango (qui)		Durian (kw) (qui)	
	2020	2021	2020	2021
(1)	(2)	(3)	(4)	(5)
1 Batu Ampar	651	110	2 356	71
2 Terentang	146	30	73	24,25
3 Kubu	88	180,35	70	137,25
4 Teluk Pakedai	230	123	150	35,55
5 Sungai Kakap	40	16	4 915	6 250,3
6 Rasau Jaya	104	117,5	-	176,85
7 Sungai Raya	287	106,84	2 902	320
8 Sungai Ambawang	-	77,5	350	270
9 Kuala Mandor B	232	57	8 500	2 500
<b>Kubu Raya</b>	<b>1 778</b>	<b>818,19</b>	<b>19 316</b>	<b>9 785,2</b>

**Lanjutan Tabel/Continued Table 5.1.13**

Kecamatan Subdistrict	Jeruk Siam /Keprok (kw) Orange/Tangerine (qui)		Pisang (kw) Banana (qui)	
	2020	2021	2020	2021
(1)	(2)	(3)	(4)	(5)
1 Batu Ampar	12 904	441	24 055	468
2 Terentang	1 663	4 287,5	1 266	342,9
3 Kubu	164	189,7	1 257	941,83
4 Teluk Pakedai	67	13,7	896	114,3
5 Sungai Kakap	400	400	6 528	36 000
6 Rasau Jaya	701	286,5	1 209	680
7 Sungai Raya	987	182,9	11 205	613,2
8 Sungai Ambawang	300	112,5	18 700	7 292
9 Kuala Mandor B	1 075	115,75	10 007	444
<b>Kubu Raya</b>	<b>18 261</b>	<b>6 029,55</b>	<b>75 123</b>	<b>46 896,23</b>

Lanjutan Tabel/Continued Table 5.1.13

Kecamatan Subdistrict	Pepaya (kw) Papaya (qui)		Salak (kw) Snakefruit (qui)	
	2020	2021	2020	2021
(1)	(10)	(11)	(12)	(13)
1 Batu Ampar	1 020	90	2 249	12,6
2 Terentang	-	-	-	-
3 Kubu	98	87,25	210	91
4 Teluk Pakedai	186	30,3	29	3,6
5 Sungai Kakap	390	390	-	-
6 Rasau Jaya	451	123,2	28	0,8
7 Sungai Raya	517	92,92	1 947	34,65
8 Sungai Ambawang	850	285,2	425	26
9 Kuala Mandor B	676	3 183	-	-
<b>Kubu Raya</b>	<b>4 188</b>	<b>4 281,87</b>	<b>4 888</b>	<b>168,65</b>

**Lanjutan Tabel/Continued Table 5.1.13**

Kecamatan Subdistrict	Nanas (kw) Pineapple (qui)		Rambutan (kw) Rambutan(qui)	
	2020	2021	2020	2021
(1)	(14)	(15)	(16)	(17)
1 Batu Ampar	178	23,75	973	46,2
2 Terentang	143	37,75	-	-
3 Kubu	10 215	1 606,75	369	150,35
4 Teluk Pakedai	82	37,59	790	171
5 Sungai Kakap	206	34 749	9 133	359,65
6 Rasau Jaya	482	209,95	92	225
7 Sungai Raya	361 780	656 096,03	7 737	1 257
8 Sungai Ambawang	5 900	1 900	3 900	2 820
9 Kuala Mandor B	2 870	2 911	212	2 800
<b>Kubu Raya</b>	<b>381 856</b>	<b>697 571,82</b>	<b>23 206</b>	<b>7 829,2</b>

Sumber/Source: BPS, Statistik Pertanian Hortikultura SPH-SBS/ BPS-Statistics Indonesia, Agricultural Statistic for Horticulture SPH-SBS

**Tabel 5.1.14 Produksi Buah-Buahan dan Sayuran Tahunan Menurut Jenis Tanaman, 2020 dan 2021**  
**Table** *Production of Annual Fruits and Vegetables by Kind of Plant, 2020 and 2021*

No.	Jenis Tanaman Type of Plant	2020	2021
(1)	(2)	(3)	(4)
1.	Belimbing/ <i>Star Fruit</i>	2 764	583,59
2.	Duku/Langsat/Kokosan/ <i>Duku</i>	6 684	10 150,47
3.	Durian/ <i>Durian</i>	19 316	9 785,2
4.	Jambu Air/ <i>Water Apple</i>	3 643	913,77
5.	Jambu Biji/ <i>Guava</i>	4 511	2 233,1
6.	Jengkol/ <i>Jengkol</i>	5 446	3 542,44
7.	Jeruk Siam/Keprok/ <i>Orange/Tangerine</i>	18 261	6 029,55
8.	Mangga/ <i>Mango</i>	1 778	818,19
9.	Manggis/ <i>Mangosteen</i>	5 789	839,26
10.	Nangka/Cempedak/ <i>Jackfruit</i>	13 263	10 612,62
11.	Nenas/ <i>Pineapple</i>	381 356	697 571,82
12.	Pepaya/ <i>Papaya</i>	4 188	4 281,87
13.	Pisang/ <i>Banana</i>	75 123	46 896,23
14.	Rambutan/ <i>Rambutan</i>	23 206	7 829,2
15.	Salak/ <i>Snakefruit</i>	4 888	168,65
16.	Sawo/ <i>Sapodilla/Sawo</i>	1 202	907,78

Sumber/Source: BPS, Statistik Pertanian Hortikultura SPH-SBS/ *BPS-Statistics Indonesia, Agricultural Statistic for Horticulture SPH-SBS*



**5.2 PERKEBUNAN DAN KEHUTANAN/ESTATE CROPS AND FORESTRY**

**Tabel 5.2.1 Jumlah Petani, Luas Area Tanaman Perkebunan dan Status Dirinci Menurut Jenis Tanaman di Kabupaten Kubu Raya, 2021**  
*Number of Farmer, Planted Area of Estate Crops and Status by Type of Plants in Kubu Raya Regency, 2021*

No.	Jenis Tanaman Type of Plant	Petani Farmer	Belum Menghasilkan Not Yet Productive (Ha)	Menghasilk an Productive (Ha)	Tua / Rusak Unproductive (Ha)	Jumlah Total (Ha)
(1)	(2)	(3)	(4)	(5)	(6)	(7)
1.	Karet	6 445	36	15 015	2 797	17 848
2.	Kelapa Dalam	9 325	388	29 531	1 000	30 919
3.	Kelapa Hibrida	948	-	2 117	797	2 914
4.	Kelapa Deres	233	-	451	-	451
5.	Kelapa Sawit	2 370	22 051	95 099	453	117 603
6.	Kakao	18	-	5	-	5
7.	L a d a	396	16	120	32	168
8.	K o p i	1 114	339	796	32	1 167
9.	Pinang	3 875	147	1 312	65	1 524
10.	Sagu	325	469	751	-	1 220
<b>Kab. Kubu Raya</b>		<b>25 049</b>	<b>23 446</b>	<b>145 197</b>	<b>5 176</b>	<b>173 819</b>

Sumber/Source : Dinas Perkebunan Kabupaten Kubu Raya

**Tabel 5.2.2 Perkembangan Produksi Tanaman Perkebunan Menurut Jenisnya di Kabupaten Kubu Raya, 2017-2021 (Ton)**  
**Table Trend of Production of Estate Crops by Type of Plants In Kubu Raya Regency, 2017-2021 (Ton)**

No.	Jenis Tanaman Type of Plant	2017	2018	2019	2020	2021
(1)	(2)	(3)	(4)	(5)	(6)	(7)
1.	Karet	15 353	15 353	15 380	15 410	14 652
2.	Kelapa Dalam	39 105	39 105	39 105	38 505	34 991
3.	Kelapa Hibrida	1 584	1 584	2 779	1 446	1 728
4.	Kelapa Deres			1 195	1 774	3 666
5.	Kelapa Sawit	120 146	147 887	184 064	246 854	278 210
6.	Kakao	39	39	39	33	6
7.	Lada	230	230	230	186	97
8.	Kopi	1 369	1 369	1 369	1 229	744
9.	Pinang	608	608	608	625	1 849
10.	Sagu	89	89	89	214	925
<b>Kab. Kubu Raya</b>		<b>178 434</b>	<b>206 175</b>	<b>244 769</b>	<b>306 132</b>	<b>335 943</b>

Sumber/Source : Dinas Perkebunan Kabupaten Kubu Raya

**Tabel 5.2.3 Luas Tanaman, Produksi, dan Jenis Tanaman Perkebunan Dirinci Menurut Kecamatan di Kabupaten Kubu Raya, 2020**  
*Planted Areas, Production, and Type of Estate Crops by Subdistricts in Kubu Raya Regency, 2020*

No.	Kecamatan Subdistrict	Karet Rubber		Kelapa Dalam Local Coconut	
		Luas Tanaman Produksi Plant Area (Ha)	Produksi Production (Ton)	Luas Tanaman Produksi Plant Area (Ha)	Produksi Production (Ton)
(1)	(2)	(3)	(4)	(5)	(6)
1.	Batu Ampar	100	75	6 200	6 975
2.	Terentang	734	794	-	-
3.	K u b u	842	647	638	699
4.	Teluk Pakedai	84	59	5 120	4 992
5.	Sungai Kakap	15	14	17 390	22 172
6.	Rasau Jaya	70	45	57	43
7.	Sungai Raya	877	571	115	104
8.	Sungai Ambawang	1 750	1 820	6	4
9.	Kuala Mandor B	10 543	10 627	5	3
<b>Kab. Kubu Raya</b>		<b>15 015</b>	<b>14 652</b>	<b>29 531</b>	<b>34 991</b>

Sumber/Source: Dinas Perkebunan Kabupaten Kubu Raya

Lanjutan Tabel/Continued Table 5.2.3

No.	Kecamatan Subdistrict	Kelapa Hibrida Hybrid Coconut		Kelapa Deres Hybrid Coconut	
		Luas Tanaman Produksi Plant Area (Ha)	Produksi Production (Ton)	Luas Tanaman Produksi Plant Area (Ha)	Produksi Production (Ton)
(1)	(2)	(7)	(8)	(9)	(10)
1.	Batu Ampar	316	480	-	-
2.	Terentang	-	-	-	-
3.	Kubu	250	184	160	1 344
4.	Teluk Pakedai	-	-	1	8
5.	Sungai Kakap	1 193	1 020	290	2 314
6.	Rasau Jaya	5	4	-	-
7.	Sungai Raya	47	35	-	-
8.	Sungai Ambawang	-	-	-	-
9.	Kuala Mandor B	6	5	-	-
<b>Kab. Kubu Raya</b>		<b>2 117</b>	<b>1 728</b>	<b>451</b>	<b>3 666</b>

Sumber/Source: Dinas Ketahanan Pangan, Perkebunan dan Peternakan Kab. Kubu Raya

Lanjutan Tabel/Continued Table 5.2.3

No.	Kecamatan Subdistrict	Kelapa Sawit Palm		Kakao Cocoa	
		Luas Tanaman Produksi Plant Area (Ha)	Produksi Production (Ton)	Luas Tanaman Produksi Production Plant Area (Ha)	Produksi Production (Ton)
(1)	(2)	(11)	(12)	(13)	(14)
1.	Batu Ampar	10 725	33 385	-	-
2.	Terentang	10 733	32 075	-	-
3.	K u b u	26 764	104 314	-	-
4.	Teluk Pakedai	2 448	4 130	-	-
5.	Sungai Kakap	934	968	4	5
6.	Rasau Jaya	5 586	14 199	-	-
7.	Sungai Raya	14 741	37 896	-	-
8.	Sungai Ambawang	15 389	21 247	1	1
9.	Kuala Mandor B	7 779	29 996	-	-
<b>Kab. Kubu Raya</b>		<b>95 099</b>	<b>278 210</b>	<b>5</b>	<b>6</b>

Sumber/Source : Dinas Perkebunan Kabupaten Kubu Raya

Lanjutan Tabel/Continued Table 5.2.3

No.	Kecamatan Subdistrict	Lada Pepper		Kopi Coffee	
		Luas Tanaman Produksi Plant Area (Ha)	Produksi Production (Ton)	Luas Tanaman Produksi Plant Area (Ha)	Produksi Production (Ton)
(1)	(2)	(15)	(16)	(17)	(18)
1.	Batu Ampar	52	42	547	531
2.	Terentang	6	5	5	3
3.	K u b u	24	21	32	25
4.	Teluk Pakedai	-	-	52	40
5.	Sungai Kakap	-	-	90	88
6.	Rasau Jaya	1	1	2	2
7.	Sungai Raya	14	11	36	31
8.	Sungai Ambawang	15	11	21	14
9.	Kuala Mandor B	8	7	11	10
<b>Kab. Kubu Raya</b>		120	97	796	743

Sumber/Source : Dinas Perkebunan Kabupaten Kubu Raya

**Lanjutan Tabel/Continued Table 5.2.3**

No.	Kecamatan Subdistrict	Pinang Areca Nut Sagu Sago	
		Luas Tanaman Planted Area (Ha)	Produksi Production (Ton)
(1)	(2)	(19)	(20)
1.	Batu Ampar	73	93
2.	Terentang	9	12
3.	K u b u	161	243
4.	Teluk Pakedai	123	133
5.	Sungai Kakap	487	701
6.	Rasau Jaya	23	29
7.	Sungai Raya	25	31
8.	Sungai Ambawang	-	-
9.	Kuala Mandor B	411	607
<b>Kab. Kubu Raya</b>		<b>1 312</b>	<b>1 849</b>

Lanjutan Tabel/Continued Table 5.2.3

No.	Kecamatan Subdistrict	Sagu Sago	
		Luas Tanaman Planted Area (Ha)	Produksi Production (Ton)
(1)	(2)	(19)	(20)
1.	Batu Ampar	-	-
2.	Terentang	36	33
3.	K u b u	400	525
4.	Teluk Pakedai	-	-
5.	Sungai Kakap	-	-
6.	Rasau Jaya	-	-
7.	Sungai Raya	232	264
8.	Sungai Ambawang	78	97
9.	Kuala Mandor B	5	6
<b>Kab. Kubu Raya</b>		<b>751</b>	<b>924</b>

Sumber/Source: Dinas Perkebunan Kabupaten Kubu Raya

Catatan/Note: Data kelapa sawit Kecamatan Teluk Pakedai, Sungai Kakap, dan Kuala Mandor B belum termasuk data komoditi kelapa sawit-PBS



5.3 PETERNAKAN/LIVESTOCK

**Tabel 5.3.1 Jumlah Populasi Ternak dan Jenisnya Dirinci Menurut Kecamatan di Kabupaten Kubu Raya, 2021 (Ekor)**  
*Livestock Population and Kind of Livestock by Subdistricts in Kubu Raya Regency, 2021 (Head)*

No.	Kecamatan Subdistrict	Ternak Besar Big Livestock		Ternak Kecil Small Livestock		
		Sapi Cows	Kerbau Buffalo	Babi Pigs	Kambing Goats	Domba Sheeps
(1)	(2)	(3)	(4)	(5)	(6)	(7)
1.	Batu Ampar	870	-	267	5 597	-
2.	Terentang	715	42	310	1 752	4
3.	Kubu	2 603	-	884	4 359	-
4.	Teluk Pakedai	618	-	193	665	5
5.	Sungai Kakap	2 357	-	440	4 732	1
6.	Rasau Jaya	3 695	-	951	4 267	6
7.	Sungai Raya	2 139	-	535	4 348	2
8.	Sungai Ambawang	545	-	7 758	3 400	-
9.	Kuala Mandor B	377	-	3 275	1 660	65
	<b>2 0 2 1</b>	<b>13 919</b>	<b>42</b>	<b>14 613</b>	<b>30 780</b>	<b>83</b>
	2 0 2 0	13 837	67	15 341	29 528	45
	2 0 1 9	13 421	74	18 651	29 270	18
	2 0 1 8	13 331	87	33 247	29 848	4 633
	2 0 1 7	15 793	130	33 351	29 659	814

Sumber/Source: Dinas Ketahanan Pangan dan Pertanian Kab. Kubu Raya

**Tabel 5.3.2 Jumlah Populasi Ternak Unggas dan Jenisnya Dirinci Menurut Kecamatan di Kabupaten Kubu Raya, 2021 (Ekor)**  
***Poultry Population and Type of Poultry by Subdistricts in Kubu Raya Regency, 2021(Head)***

No.	Kecamatan Subdistrict	Ayam Ras Fowl		Ayam Buras Country Fowl	Itik Duck	Puyuh Quail
		Pedaging Broiler	Petelur Layer			
(1)	(2)	(3)	(4)	(5)	(6)	(7)
1.	Batu Ampar	99 407	273	183 298	4 218	-
2.	Terentang	29 025	-	14 325	2 814	-
3.	Kubu	93 613	985	935 873	9 780	301
4.	Teluk Pakedai	178 733	287	64 664	3 561	-
5.	Sungai Kakap	305 680	28 858	513 090	8 408	-
6.	Rasau Jaya	5 284 115	83 864	595 275	5 475	1 377
7.	Sungai Raya	1 296 666	11 066	87 101	5 571	3 814
8.	Sungai Ambawang	3 858 680	241 385	146 592	4 746	33 026
9.	Kuala Mandor B	721 888	-	167 621	5 488	-
	<b>2 0 2 1</b>	<b>11 867 807</b>	<b>366 718</b>	<b>2 707 839</b>	<b>50 061</b>	<b>38 518</b>
	2 0 2 0	8 042 479	438 753	2 697 445	49 166	40 785
	2 0 1 9	10 276 818	434 180	2 652 806	49 329	14 517
	2 0 1 8	13 735 830	422 865	2 650 473	66 631	4 633
	2 0 1 7	12 372 398	414 183	2 659 021	66 548	814

Sumber/Source: Dinas Ketahanan Pangan dan Pertanian Kab. Kubu Raya

**Tabel 5.3.3 Banyaknya Pemotong Ternak dan Jenisnya Dirinci Menurut Kecamatan di Kabupaten Kubu Raya, 2021 (Ekor)**  
**Number of Butcher and Type of Livestock by Subdistricts in Kubu Raya Regency, 2021 (Head)**

No.	Kecamatan Subdistrict	Ternak Besar Big Livestock		Ternak Kecil Small Livestock		
		Sapi Cows	Kerbau Buffalo	Babi Pigs	Kambing Goats	Domba Sheeps
(1)	(2)	(3)	(4)	(5)	(6)	(7)
1.	Batu Ampar	53	-	45	203	-
2.	Terentang	56	22	31	136	-
3.	Kubu	22	-	-	200	-
4.	Teluk Pakedai	15	-	41	159	-
5.	Sungai Kakap	91	-	-	469	98
6.	Rasau Jaya	124	-	779	323	-
7.	Sungai Raya	1 107	-	44	514	-
8.	Sungai Ambawang	60	-	7 167	224	-
9.	Kuala Mandor B	11	-	473	67	-
	<b>2 0 2 1</b>	<b>1 539</b>	<b>22</b>	<b>8 580</b>	<b>2 295</b>	<b>98</b>
	2 0 2 0	1 835	22	4 598	3 704	-
	2 0 1 9	2 649	62	9 397	3 213	-
	2 0 1 8	2 623	52	5 386	3 163	-
	2 0 1 7	1 865	15	5 160	3 718	-

Sumber/Source: Dinas Ketahanan Pangan dan Pertanian Kab. Kubu Raya

**Tabel 5.3.4 Banyaknya Pemotongan Unggas dan Jenisnya Dirinci Menurut Kecamatan di Kabupaten Kubu Raya, 2021 (Ekor)**  
***Number of Poultry Slaughtered and Type of Poultry by Subdistricts in Kubu Raya Regency, 2021 (Head)***

No.	Kecamatan Subdistrict	Ayam Ras Fowl		Ayam Buras Country Fowl	Itik Duck
		Pedaging Broiler	Petelur Layer		
(1)	(2)	(3)	(4)	(5)	(6)
1.	Batu Ampar	78 049	-	79 950	592
2.	Terentang	22 326	-	5 914	322
3.	Kubu	72 591	-	402 973	432
4.	Teluk Pakedai	139 837	-	28 215	1 657
5.	Sungai Kakap	247 914	10 500	225 716	5 474
6.	Rasau Jaya	4 003 010	39 000	257 823	665
7.	Sungai Raya	1 040 755	-	38 514	2 085
8.	Sungai Ambawang	2 828 809	125 000	61 738	1 628
9.	Kuala Mandor B	563 905	-	71 102	1 311
	<b>2 0 2 1</b>	<b>8 997 196</b>	<b>174 500</b>	<b>1 171 945</b>	<b>14 166</b>
	2 0 2 0	6 436 906	192 253	1 161 412	17 956
	2 0 1 9	8 670 948	214 000	1 150 550	22 473
	2 0 1 8	10 649 283	123 000	1 156 006	17 412
	2 0 1 7	8 954 852	113 318	1 059 376	19 913

Sumber/Source: Dinas Ketahanan Pangan dan Pertanian Kab. Kubu Raya

**Tabel 5.3.5** **Produksi Ternak dan Jenisnya Dirinci Menurut Kecamatan di Kabupaten Kubu Raya, 2021 (Kg)**  
**Table** **Livestock Production and Type of Livestock by Subdistricts in Kubu Raya Regency, 2021 (Kg)**

No.	Kecamatan Subdistrict	Ternak Besar Big Livestock		Ternak Kecil Small Livestock		
		Sapi Cows	Kerbau Buffalo	Babi Pigs	Kambing Goats	Domba Sheeps
(1)	(2)	(3)	(4)	(5)	(6)	(7)
1.	Batu Ampar	8 045	-	3 140	2 874	-
2.	Terentang	8 500	4 400	2 163	1 926	-
3.	Kubu	3 339	-	-	2 832	-
4.	Teluk Pakedai	2 277	-	2 861	2 251	-
5.	Sungai Kakap	13 813	-	-	6 641	1 225
6.	Rasau Jaya	18 822	-	54 359	4 574	-
7.	Sungai Raya	168 015	-	3 070	7 278	-
8.	Sungai Ambawang	9 107	-	500 113	3 172	-
9.	Kuala Mandor B	1 670	-	33 006	949	-
	<b>2 0 2 1</b>	<b>233 588</b>	<b>4 400</b>	<b>598 712</b>	<b>32 497</b>	<b>1 225</b>
	2 0 2 0	278 480	4 400	320 848	52 449	-
	2 0 1 9	402 047	12 480	655 723	45 496	-
	2 0 1 8	398 066	10 400	375 835	44 788	-
	2 0 1 7	283 032	3000	360065	52647	-

Sumber/Source: Dinas Ketahanan Pangan dan Pertanian Kab. Kubu Raya

**Tabel 5.3.6 Produksi Unggas dan Jenisnya Dirinci Menurut Kecamatan di Kabupaten Kubu Raya, 2021 (Kg)**  
***Poultry Production and Type of Poultry by Subdistricts in Kubu Raya Regency, 2021 (Kg)***

No.	Kecamatan Subdistrict	Ayam Ras Fowl		Ayam Buras Native	Itik Duck
		Pedaging Broiler	Petelur Layer		
(1)	(2)	(3)	(4)	(5)	(6)
1.	Batu Ampar	119 415	-	114 328	841
2.	Terentang	34 159	-	8 457	457
3.	Kubu	111 064	-	576 251	613
4.	Teluk Pakedai	213 951	-	40 348	2 353
5.	Sungai Kakap	379 309	17 640	322 774	7 773
6.	Rasau Jaya	6 124 606	65 520	368 687	944
7.	Sungai Raya	1 592 355	-	55 075	2 961
8.	Sungai Ambawang	4 328 077	210 000	88 285	2 312
9.	Kuala Mandor B	862 774	-	101 675	1 862
	<b>2 0 2 1</b>	<b>13 765 710</b>	<b>293 160</b>	<b>1 675 880</b>	<b>20 116</b>
	2 0 2 0	9 848 466	322 985	1 660 819	25 498
	2 0 1 9	3 266 551	359 520	1 645 286	31 912
	2 0 1 8	16 293 403	206 640	1 653 089	24 725
	2 0 1 7	13 866 532	85 445	1 514 908	28 276
Sumber/Source : Dinas Ketahanan Pangan dan Pertanian Kab. Kubu Raya					

5.4 PERIKANAN/FISHERY

**Tabel 5.4.1** Banyaknya Alat Penangkapan Ikan Menurut Jenisnya di Kabupaten Kubu Raya, 2021  
*Number of Production Unit by Type of Fishery Gear in Kubu Raya Regency, 2021*

No.	Kecamatan Subdistrict	Pukat Tarik Udang Tunggal	Pukat Tarik Ikan	Payang / Lampar a	Dagol / Cantrang	Pukat Pantai	Jaring Insang Hanyut
(1)	(2)	(3)	(4)	(5)	(6)	(7)	(8)
1.	Batu Ampar	86	86	0	0	15	109
2.	Terentang	0	0	0	0	0	0
3.	Kubu	6	6	0	0	0	0
4.	Teluk Pakedai	256	256	0	0	0	0
5.	Sungai Kakap	375	375	0	0	0	20
6.	Rasau Jaya	5	5	0	0	0	0
7.	Sungai Raya	0	0	0	0	0	0
8.	Sungai Ambawang	0	0	0	0	0	0
9.	Kuala Mandor B	0	0	0	0	0	0
<b>2 0 2 1</b>		728	728	0	0	15	129

Sumber/Source: Dinas Perikanan Kabupaten Kubu Raya

Lanjutan Tabel/Continued Table 5.4.1

No.	Kecamatan Subdistrict	Jaring Insang Lingkar	Jaring Insang Tetap	Tramell Net	Bagan Tancap	Serok / Songko	Rawai Tetap
(1)	(2)	(9)	(10)	(11)	(12)	(13)	(14)
1.	Batu Ampar	0	542	683	0	0	90
2.	Terentang	0	154	0	0	0	42
3.	Kubu	0	921	55	0	0	0
4.	Teluk Pakedai	0	394	562	0	0	42
5.	Sungai Kakap	11	1 629	67	0	0	45
6.	Rasau Jaya	0	112	12	0	0	15
7.	Sungai Raya	0	122	0	0	0	15
8.	Sungai Ambawang	0	20	0	0	0	0
9.	Kuala Mandor B	0	2	0	0	0	0
<b>2 0 2 1</b>		<b>11</b>	<b>3 896</b>	<b>1 379</b>	<b>0</b>	<b>0</b>	<b>249</b>

Sumber/Source : Dinas Perikanan Kabupaten Kubu Raya



**Lanjutan Tabel/Continued Table 5.4.1**

No.	Kecamatan Subdistrict	Pancin g Ulur	Pancin g Cumi	Pancin g Lainny a	Sero / Kelong	Jermal	Bubu / Ambai
(1)	(2)	(15)	(16)	(17)	(18)	(19)	(20)
1.	Batu Ampar	0	0	0	32	51	18
2.	Terentang	0	0	92	0	0	0
3.	Kubu	0	0	20	107	11	2
4.	Teluk Pakedai	0	0	0	3	3	9
5.	Sungai Kakap	0	0	10	6	0	9
6.	Rasau Jaya	0	0	42	0	0	0
7.	Sungai Raya	0	0	23	0	0	0
8.	Sungai Ambawang	0	0	0	0	0	0
9.	Kuala Mandor B	0	0	0	0	0	0
<b>2 0 2 1</b>		<b>0</b>	<b>0</b>	<b>187</b>	<b>148</b>	<b>65</b>	<b>38</b>

Sumber/Source: Dinas Perikanan Kabupaten Kubu Raya

Lanjutan Tabel/Continued Table 5.4.1

No.	Kecamatan Subdistrict	Perangkap Lainnya	Perangkap Kerang	Perangkap Kepiting	Jala Lebar	Garpu / Tombak	Pukat Rajungan
(1)	(2)	(21)	(22)	(23)	(24)	(25)	(26)
1.	Batu Ampar	0	0	373	470	30	30
2.	Terentang	0	0	0	87	0	0
3.	Kubu	0	30	584	90	0	0
4.	Teluk Pakedai	0	0	78	85	0	0
5.	Sungai Kakap	0	0	0	180	0	0
6.	Rasau Jaya	0	0	0	61	0	0
7.	Sungai Raya	0	0	0	24	0	0
8.	Sungai Ambawang	0	0	0	0	0	0
9.	Kuala Mandor B	0	0	2	0	0	0
<b>2 0 2 1</b>		<b>0</b>	<b>30</b>	<b>1 037</b>	<b>997</b>	<b>30</b>	<b>30</b>

Sumber/Source: Dinas Perikanan Kabupaten Kubu Raya

**Lanjutan Tabel/Continued Table 5.4.1**

No.	Kecamatan Subdistrict	Togo	Pukat dorong/ Julu	Bouke Ami
(1)	(2)	(27)	(28)	(29)
1.	Batu Ampar	0	50	0
2.	Terentang	0	0	0
3.	Kubu	0	0	0
4.	Teluk Pakedai	3	39	0
5.	Sungai Kakap	0	0	6
6.	Rasau Jaya	0	0	0
7.	Sungai Raya	0	0	0
8.	Sungai Ambawang	0	0	0
9.	Kuala Mandor B	0	0	0
<b>2 0 2 1</b>		<b>3</b>	<b>89</b>	<b>6</b>

**Tabel 5.4.2 Banyaknya Sarana Unit Penangkapan Ikan di Kabupaten Kubu Raya, 2021**  
**Number of Marine Fishery in Kubu Raya Regency, 2021**

No.	Kecamatan Subdistrict	Perahu Kapal Motor (GT) / Motor Boat				Motor tempel 0-5 GT	Kapal/ Perahu Tanpa Motor	Jumlah
		0 - 5	5 - 10	10 - 20	20 - 30			
(1)	(2)	(3)	(4)	(5)	(6)	(7)	(8)	(9)
1.	Batu Ampar	480	148	0	0	1 536	60	2 224
2.	Terentang	0	0	0	0	154	15	169
3.	Kubu	3	0	6	0	1 031	35	1 075
4.	Teluk Pakedai	373	37	0	0	903	35	1 348
5.	Sungai Kakap	332	123	5	16	1 647	40	2 163
6.	Rasau Jaya	5	0	0	0	124	25	154
7.	Sungai Raya	0	0	0	0	122	10	132
8.	Sungai Ambawang	0	0	0	0	20	0	20
9.	Kuala Mandor B	0	0	0	0	2	0	2
<b>2 0 2 0</b>		<b>1 193</b>	<b>308</b>	<b>11</b>	<b>16</b>	<b>5 539</b>	<b>220</b>	<b>7 287</b>

Sumber/Source : Dinas Perikanan Kabupaten Kubu Raya

**Tabel 5.4.3** **Produksi dan Nilai Produksi Perikanan Laut di Kabupaten Kubu Raya, 2021**  
**Number of Fishery Production And Production Value in Kubu Raya Regency, 2021**

No.	Jenis Ikan	2021	
		Produksi (Ton)	Nilai Produksi (Rp.000000)
(1)	(2)	(3)	(4)
1.	Bawal Hitam	41,86	1 484,70
2.	Bawal Putih	45	3 891,20
3.	Belanak	77,8	1 565,90
4.	Bilis	117,3	496,3
5.	Bulu Ayam	496,32	6 253,52
6.	Cumi-Cumi	292,5	11 795,00
7.	Ekor Kuning	258,6	3 955,40
8.	Gemprang/Puput	744,4	6 170,40
9.	Gulama/Tigawaja	1 936,00	25 754,60
10.	Gulamah Kuning/Tirus	13,3	404,8
11.	Hiu Lanjaman	14,4	366
12.	Kakap Nipah	502,9	15 866,10
13.	Kakap Merah	368	10 242,10
14.	Kakap Putih	253,7	11 587,70
15.	Kepiting	989,9	73 403,70
16.	Kerang Darah	86,51	874,3
17.	Kerapu Lumpur	141,3	4 992,40
18.	Ketang-Ketang/ Gerot-Gerot	3,3	59,6
19.	Kuniran/ Biji Nangka	110,4	1 124,50
20.	Kurisi	69,9	1 069,20
21.	Kuro/Senangin	778	29 160,20
22.	Kurau	271	9 354
23.	Layaran	33,2	838,8
24.	Layur	400,8	7 704,20
25.	Angsam/Lancam	262,7	10 877,00
26.	Lidah	75,9	773,1
27.	Duri	2 621,59	37 444,62
28.	Mayung	563,8	8 740,60
29.	Pari	118,3	1 796,20
30.	Malong/Pucuk Nipah	111,4	1 692

Tabel/Continued Table 5.4.3

No.	Jenis Ikan	2021	
		Produksi (Ton)	Nilai Produksi (Rp.000000)
(1)	(2)	(3)	(4)
31.	Rajungan	20,6	727,5
32.	Samgeh/Buntu-Buntu	77,2	1 251,20
33.	Sembilang	771,3	17 954
34.	Sotong	246,9	7 484,50
35.	Talang	7,9	357
36.	Tenggiri	413,6	11 790,20
37.	Teri Nasi	210,6	4 253,10
38.	Udang Bintik Merah	1 358,90	27 578,86
39.	Udang Dogol	1 120,55	56 359,00
40.	Udang Grogog/Rebon	2 382,77	11 913,84
41.	Udang Putih/Jerbung	125,8	4 418,10
42.	Udang Krosok	170,7	2 927,93
43.	Udang T (Suduk)/Api- Api	1 505,68	53 205,55
44.	Udang Wangkang	2 068,63	104 099,44
31.	Rajungan	20,6	727,5
<b>TOTAL</b>		<b>22 280,51</b>	<b>594 058,25</b>

Sumber/Source: Dinas Perikanan Kabupaten Kubu Raya

**Tabel 5.4.4 Jumlah Pangkalan Pendaftaran Ikan/Tempat Pelelangan Ikan (PPI/TPI) di Kabupaten Kubu Raya, 2021**  
**Number of Center of Fish Auction in Kubu Raya Regency, 2021**

No.	Kecamatan Subdistrict	Jumlah PPI	Jumlah TPI
(1)	(2)	(3)	(4)
1.	Batu Ampar	0	0
2.	Terentang	0	0
3.	Kubu	0	0
4.	Teluk Pakedai	0	0
5.	Sungai Kakap	1	0
6.	Rasau Jaya	0	0
7.	Sungai Raya	0	0
8.	Sungai Ambawang	0	0
9.	Kuala Mandor B	0	0
<b>2 0 2 1</b>		<b>1</b>	<b>0</b>

Sumber/Source : Dinas Perikanan Kabupaten Kubu Raya

## 5.5 PERTANIAN LAINNYA/OTHER AGRICULTURE INDICATORS

**Tabel 5.5.1 Jumlah Kelompok Tani, Gabungan kelompok Tani di Kabupaten Kubu Raya, 2021**  
**Table Number of Farmer's Group, Combined Farmer's Group In Kubu Raya Regency, 2021**

No.	Kecamatan Subdistricts	Jumlah Desa Numbers of Village	Jumlah kelompok Tani Number of Farmer's Group		
			Poktan	Gapoktan	Anggota Member
(1)	(2)	(3)	(4)	(5)	(6)
1.	Batu Ampar	15	199	15	4 188
2.	Terentang	10	145	13	2 943
3.	Kubu	20	217	18	5 587
4.	Teluk Pakedai	14	103	15	2 384
5.	Sungai Kakap	13	347	30	7 914
6.	Rasau Jaya	6	127	7	3 246
7.	Sungai Raya	20	342	29	8 621
8.	Sungai Ambawang	15	314	34	7 003
9.	Kuala Mandor B	5	76	5	1 796
<b>2 0 2 0</b>		<b>118</b>	<b>1 870</b>	<b>166</b>	<b>43 682</b>

Sumber/Source: Dinas Ketahanan Pangan dan Pertanian Kabupaten Kubu Raya



**Tabel 5.5.2 Jumlah Kelompok Tani Menurut Jenis Keahlian di Kabupaten Kubu Raya, 2021**  
**Number of Farmer's Group by Skill Type in Kubu Raya Regency, 2021**

No.	Kecamatan Subdistrict	Kelas kelompok Tani Class of Farmer's Group					Jumlah Total
		Pemula	Lanjut	Madya	Utama	Belum Diketahui	
(1)	(2)	(3)	(4)	(5)	(6)	(7)	(8)
1.	Batu Ampar	147	34	15	-	3	199
2.	Terentang	86	47	2	-	10	145
3.	Kubu	119	65	12	-	21	217
4.	Teluk Pakedai	53	34	9	-	7	103
5.	Sungai Kakap	225	97	18	-	8	348
6.	Rasau Jaya	46	49	21	5	6	127
7.	Sungai Raya	220	100	14	1	7	342
8.	Sungai Ambawang	278	27	1	-	8	314
9.	Kuala Mandor B	45	25	2	-	4	76
<b>2 0 2 0</b>		<b>1219</b>	<b>478</b>	<b>94</b>	<b>6</b>	<b>74</b>	<b>1871</b>

Sumber/Source: Dinas Ketahanan Pangan dan Pertanian Kabupaten Kubu Raya

**Tabel 5.5.3 Jumlah Penyuluh Pertanian Lapangan (PPL) Dirinci Menurut Kecamatan di Kabupaten Kubu Raya, 2021**  
**Number of Agriculture Extension in Kubu Raya Regency By Subdistricts, 2021**

No.	Kecamatan Subdistrict	Jumlah Desa Village	PNS Civil Servant	Non PNS THL-TB	Swadaya Volunteer
(1)	(2)	(3)	(4)	(5)	(6)
1.	Batu Ampar	15	5	1	9
2.	Terentang	10	4	3	7
3.	Kubu	20	7	-	10
4.	Teluk Pakedai	14	5	1	8
5.	Sungai Kakap	13	10	1	14
6.	Rasau Jaya	6	3	2	7
7.	Sungai Raya	20	7	4	19
8.	Sungai Ambawang	15	3	2	17
9.	Kuala Mandor B	5	4	1	7
<b>2021</b>		<b>118</b>	<b>48</b>	<b>15</b>	<b>98</b>

Sumber/Source: Dinas Ketahanan Pangan dan Pertanian Kabupaten Kubu Raya

**Tabel 5.5.4 Data Pusat Pelatihan Pertanian Pedesaan Swadaya (P4S) Kabupaten Kubu Raya Dirinci Menurut Kecamatan, 2020**  
*Rural Agricultural Training Center in Kubu Raya Regency by Subdistricts, 2020*

No.	Kecamatan Subdistrict	Desa Village	Nama P4S Name of P4S	Jumlah Anggota Number of Member
(1)	(2)	(3)	(4)	(5)
1.	Sungai Kakap	- Punggur Kecil	Punggur Mas	12
2.	Sungai Raya	- Arang Limbung	Miftahul Ulum	10
		- Ambangah	Burni Subur Lestari	11
3.	Sungai Ambawang	- Korek	Mitra Mandiri	10
4.	Batu Ampar	- Sumber Agung	Sumber Agung	9

Sumber/Source: Dinas Ketahanan Pangan dan Pertanian Kabupaten Kubu Raya

**BAB**  
CHAPTER

**INDUSTRI, PERTAMBANGAN  
DAN ENERGI**

*INDUSTRY, MINING AND ENERGY*



Jumlah Unit Usaha dan Tenaga Kerja Industri Kecil Menengah  
di Kabupaten Kubu Raya Tahun 2021

*Unit Usaha :*

*613 unit*

*Tenaga Kerja :*

*1 988 orang*



**PENJELASAN TEKNIS**

1. Pelanggan adalah individu atau kelompok, baik rumah tangga, perusahaan atau institusi non profit yang membeli air bersih dari perusahaan air bersih.
2. Air disalurkan adalah volume air bersih dari perusahaan air bersih.
3. Jumlah listrik/air bersih yang didistribusikan adalah banyaknya listrik/air bersih yang disalurkan kepada pelanggan.
4. Volume air bersih yang disalurkan adalah disalurkan adalah banyaknya air bersih yang disalurkan oleh perusahaan air bersih (dalam satuan m<sup>3</sup> ). Semakin besar volume air bersih yang disalurkan maka akan semakin terpenuhi kebutuhan konsumen akan air bersih.
5. Kapasitas listrik terpasang adalah total kapasitas dari seluruh mesin pembangkit listrik yang dioperasikan.
6. Listrik yang dibangkitkan adalah jumlah listrik yang dibangkitkan oleh semua mesin pembangkit listrik dan dinyatakan dalam satuan Watt hours.
7. Kapasitas produksi potensial adalah hubungan antara output yang

**TECHNICAL NOTES**

1. *Customers are individuals or groups, whether household, company or non-profit institutions that buy water supply from water supply establishment.*
2. *Water supplied is the volume of clean water from a clean water company*
3. *The amount of electricity / clean water distributed is the amount of electricity / clean water distributed to customers.*
4. *The volume of clean water that is channeled is the amount of clean water that is channeled by the clean water company (in m<sup>3</sup> units). The greater the volume of clean water that is channeled, the more will the consumers' needs for clean water be fulfilled.*
5. *Installed electricity capacity is the total capacity of all electricity generating machines operated.*
6. *Electricity generated is the amount of electricity generated by all power generating machines and is expressed in Watt hours.*
7. *Potential production capacity is the relationship between the actual*

sebenarnya diproduksi dengan peralatan yang terpasang dan potensi output yang dapat diproduksi dengan alat terpasang tersebut, jika kapasitasnya sepenuhnya digunakan.

8. Pertambangan adalah suatu kegiatan pengambilan endapan bahan galian dan bernilai ekonomis dari dalam kulit bumi, dibawah permukaan bumi dan di bawah permukaan air.
9. Bahan tambang adalah hasil produksi dari kegiatan pertambangan yang merupakan sumber daya alam yang tidak dapat diperbarui

*output produced and the equipment installed and the potential output that can be produced with the installed device, if the capacity is fully used.*

8. *Mining is an activity to extract minerals and economic value from the earth's crust, below the surface of the earth and below the surface of the water.*
9. *Mining material is the result of production from mining activities which are non-renewable natural resources.*

**ULASAN****DESCRIPTION**

Produksi listrik tiap tahunnya terus mengalami peningkatan sejalan dengan meningkatnya konsumsi dan permintaan. Energi listrik merupakan salah satu kebutuhan rumah tangga maupun industri, baik untuk penerangan maupun sebagai penunjang berbagai peralatan elektronik dan mesin-mesin.

*Production of electric power increased in line with the increase of consumption and demand every year. Electricity energy represent one of requirement household and industrial, not only for lighting, but also supporting of various machine and electronic equipments.*

Menurut data Susenas Maret 2021, persentase jumlah rumah tangga menurut jenis sumber penerangan listrik PLN sebesar 96,08 persen, dan Bahan Bakar Untuk Memasak di Kabupaten Kubu Raya terbesar adalah Gas/ LPG sebesar 98,03 persen

*According to the National Socioeconomic Survey in March 2021, percentage of number of household by type of electricity source is PLN 96,08 percent and fuel of LPG that have used to cooking in kubu raya regency 2021 is 98,03 percent.*

Air bersih merupakan salah satu kebutuhan pokok bagi penduduk baik untuk memasak, minum, maupun mencuci atau mandi. Bagi daerah Kabupaten Kubu Raya, khususnya di pedalaman, penggunaan air bersih masih secara tradisional bersumber dari sungai/danau dan air hujan. Atau di sebagian kecamatan air bersih dikelola sebagai komoditas industri oleh PDAM.

*Clean water is one of human bask need which used for cooking, drinking and washing. In Kubu Raya Regency, especially outlying subdistrict clean water sourced from river/lake and rain-water. Mean while in most of the subdistricts cultivate clean water sourced Water Supply Regional Establishment.*

Total air bersih/air minum yang disalurkan pada tahun 2021

*The total of clean/drinking water distributed in 2021 reached 3 265 056*

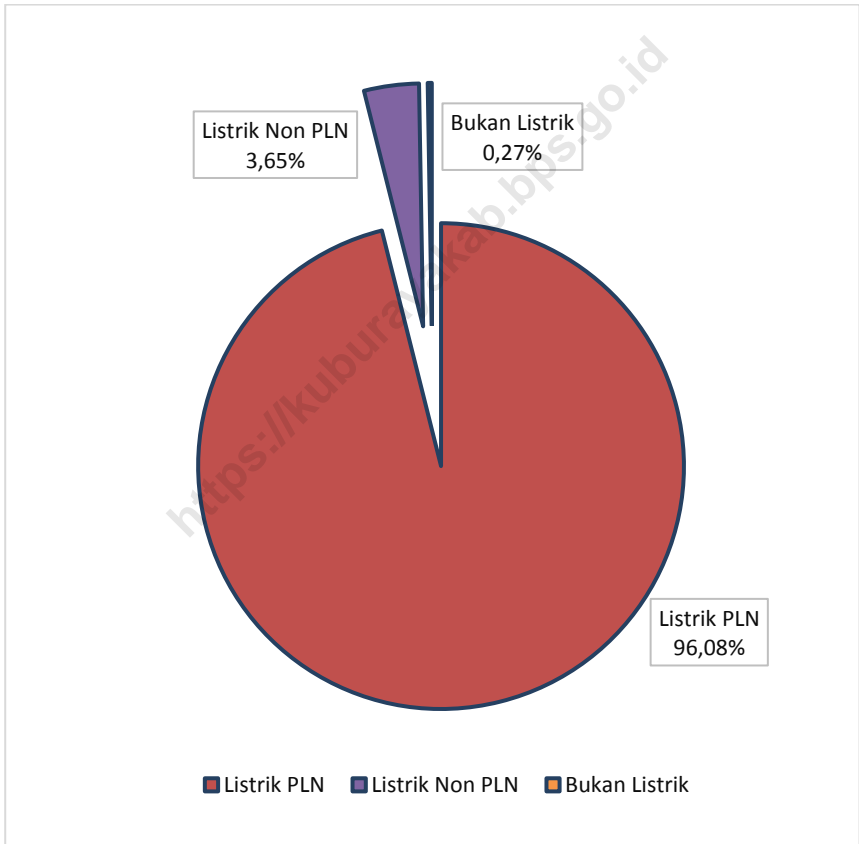


mencapai 3 265 056 m<sup>3</sup>. Sebagian besar konsumen PDAM di Kabupaten Kubu Raya tahun 2021 adalah rumah tangga permanen dengan jumlah air bersih yang disalurkan mencapai 2 592 055 m<sup>3</sup>. Sedangkan pemakaian terkecil air bersih adalah hidran/sosial umum. Untuk lebih jelas dapat dilihat pada tabel 6.4.

*meter cubic with 251 887 customers. Most of consumers of the Water Supply Regional Establishment of Kubu Raya Regency in 2021 was permanent house with the number of drinking water distributed reached 2 592 055 meter cubic. While the smallest utility of clean water was used by social foundation. Further explanation can be seen at table 6.4.*

<https://kuburayakab.bps.go.id>

**Gambar 6** **Persentase Rumah Tangga Menurut jenis Sumber Penerangan di Kabupaten Kubu Raya, 2021**  
**Picture** **Percentage of Number of household by Type of Electricity Source in Kubu Raya Regency, 2021**



Sumber/Source : BPS, Survei Sosial Ekonomi Nasional Maret/BPS-Statistics Indonesia, March National Socioeconomic Survey



**Tabel 6.1 Daya Terpasang, Produksi, dan Distribusi Listrik PT. PLN (Persero) pada Cabang/Ranting PLN Menurut Kecamatan di Kabupaten Kubu Raya, 2021**  
**Installed Electricity Power, Production, and Distribution of PT. PLN (Persero) at PLN Branch by Subdistrict in Kubu Raya Regency, 2021**

Kecamatan Subdistrict	Daya Terpasang Installed Electricity Power (KW)	Produksi Listrik Electricity Production (KWh)	Listrik Terjual Electricity Sold (KWh)	Dipakai Sendiri Own Used (KWh)	Susut/ Hilang Shrinkage/ Lost (KWh)
(1)	(2)	(3)	(4)	(5)	(6)
Batu Ampar	...	...	...	...	...
Terentang	...	...	...	...	...
Kubu	...	...	...	...	...
Telok Pakedai	...	...	...	...	...
Sungai Kakap	...	...	...	...	...
Rasau Jaya*	...	...	...	...	...
Sungai Raya	...	...	...	...	...
Sungai Ambawang	...	...	...	...	...
Kuala Mandor-B	...	...	...	...	...
<b>Kabupaten Kubu Raya</b>	...	...	...	...	...

Sumber/Source : PT. PLN (Persero) Rayon Rasau Jaya

Keterangan : ... = data tidak tersedia

**Tabel 6.2 Jumlah Pelanggan Listrik Menurut Kecamatan di Kabupaten Kubu Raya, 2017–2021**  
**Number of Electricity Customers by Subdistrict in Kubu Raya Regency, 2017–2021**

Kecamatan Subdistrict	2017	2018	2019	2020	2021
(1)	(2)	(3)	(4)	(5)	(6)
Batu Ampar	...	...	...	...	...
Terentang	...	...	...	...	...
Kubu	...	...	...	...	...
Telok Pa'kedai	...	...	...	...	...
Sungai Kakap	...	...	...	...	...
Rasau Jaya*	...	...	...	...	...
Sungai Raya	...	...	...	...	...
Sungai Ambawang	...	...	...	...	...
Kuala Mandor-B	...	...	...	...	...
<b>Kabupaten Kubu Raya</b>	...	...	...	...	...

Sumber/Source: PT. PLN (Persero) Rayon Rasau Jaya

Keterangan: ... = data tidak tersedia

**Tabel**            **6.3 Jumlah Pelanggan dan Air yang Disalurkan Menurut**  
**Table**            **Kecamatan, 2021**  
**Number of Customers and Distributed Water by Sub**  
**District, 2021**

No.	Jenis Pelanggan	Pelanggan Number of Customers	Air Disalurkan Distributed Water (m <sup>3</sup> )	Nilai Value (Rp)
(1)	(2)	(3)	(4)	(5)
1.	Batu Ampar	-	-	-
2.	Terentang	-	-	-
3.	Kubu	-	-	-
4.	Telok Pa'kedai	-	-	-
5.	Sungai Kakap	-	-	-
6.	Rasau Jaya	...	...	...
7.	Sungai Raya	18 094	3 265 056	15 760 626 100
8.	Sungai Ambawang	-	-	-
9.	Kuala Mandor-B	-	-	-
<b>Kabupaten Kubu Raya</b>		<b>18 094</b>	<b>3 265 056</b>	<b>15 760 626 100</b>

Sumber/Source : PDAM Kabupaten Kubu Raya

**Tabel** 6.4 Jumlah Sambungan dan Volume Air Bersih Yang Disalurkan Dirinci Menurut Jenis Pelanggan di Kabupaten Kubu Raya, 2021  
**Table** 6.4 Number of Plumbing and Volume of Water Distribution by Type of Costumer in Kubu raya Regency, 2021

No.	Jenis Pelanggan	Jumlah Sambungan	Volume Air Bersih Yang disalurkan (m <sup>3</sup> )
(1)	(2)	(3)	(4)
1.	Sosial Umum	3	1 308
2.	Sosial Khusus A	139	56 948
3.	Sosial Khusus B	15	4 504
4.	Sosial Khusus C	19	11 568
5.	Rumah Tangga Semi Permanaen	77	17 360
6.	Rumah Tangga Permanen	15 340	2 592 055
7.	Rumah Tangga Pertokoan Dalam Gang	18	3 268
8.	Rumah Tangga Mewah	206	33 520
9.	Intsansi Pemerintah	45	22 696
10.	Konsulat/Kedutaan	-	-
11.	Niaga Kecil	608	128 376
12.	Niaga Menengah	1 549	292 279
13.	Niaga Besar	52	82 525
14.	Industri Kecil	6	3 566
15.	Industri menengah	4	5 161
16.	Industri Besar	13	9 922
17.	Pelabuhan	-	-
18.	Mobil Tangki	-	-
<b>2 0 2 1</b>		<b>18 094</b>	<b>3 265 056</b>

Sumber/Source : PDAM Kabupaten Kubu Raya

**Tabel**  
**Table**

**6.5 Persentase Jumlah Rumah Tangga Menurut jenis Sumber Penerangan dan Bahan Bakar Untuk Memasak di Kabupaten Kubu Raya, 2018-2021 (persen)**  
*Percentage of Number of household by Type of Electricity Source and Fuel That Have Used to Cooking in Kubu Raya Regency, 2018-2021 (percent)*

No.	Rincian	2018	2019	2020	2021
(1)	(2)	(3)	(4)	(5)	(6)
<b>I. SUMBER PENERANGAN</b>					
a.	Listrik PLN	92,3	97,0	97,50	96,08
b.	Listrik Non-PLN	7,5	2,5	1,16	3,65
c.	Bukan Listrik	0,2	0,5	1,34	0,27
<b>II. BAHAN BAKAR UNTUK MEMASAK</b>					
a.	Listrik	-	0,5	-	-
b.	Gas/Elpiji	93,3	94,5	95,05	98,03
c.	Minyak tanah	0,2	0,6	-	-
d.	Arang/Briket	-	-	-	-
e.	Kayu Bakar	6,1	4,4	4,95	1,57
f.	Lainnya	0,4	-	-	0,40

Sumber/Source : BPS, Survei Sosial Ekonomi Nasional Maret/BPS-Statistics Indonesia, March National Socioeconomic Survey



**Tabel 6.6 Banyaknya Usaha dan Atau Kegiatan Yang Telah Memiliki Dokumen Lingkungan Dirinci Menurut Kecamatan di Kabupaten Kubu Raya, 2021**  
**Number of Business that Had Environment Document by Subdistrict, 2021**

No	Kecamatan Subdistrict	Jenis Dokumen Type of Document	
		AMDAL (Analisis Dampak Lingkungan)	UKL-UPL (Upaya Pengelolaan Lingkungan-Upaya Pemanfaatan Lingkungan)
(1)	(2)	(3)	(4)
1.	Batu Ampar	-	-
2.	Terentang	-	-
3.	Kubu	1	3
4.	Teluk Pakedai	-	-
5.	Sungai Kakap	-	2
6.	Rasau Jaya	-	3
7.	Sungai Raya	2	18
8.	Sungai Ambawang	1	2
9.	Kuala Mandor B	-	-
	<b>2 0 2 1</b>	<b>4</b>	<b>28</b>
	2 0 2 0	-	33
	2 0 1 9	3	19
	2 0 1 8	1	29
	2 0 1 7	1	10

Sumber/Sources: Dinas Lingkungan Hidup Kabupaten Kubu Raya

**Tabel** 6.7 Banyaknya Usaha dan atau Kegiatan Yang telah memiliki UKL-UPL (Upaya Pengelolaan Lingkungan – Upaya Pemanfaatan Lingkungan) Dirinci Menurut Kecamatan di Kabupaten Kubu Raya, 2021  
*Number of Business that Had UKL-UPL Document by Subdistrict, 2021*

No	Kecamatan Subdistrict	Jenis Kegiatan Type of Business				
		Budidaya, Perkebunan dan Pabrik kelapa Sawit	Industri	Pembangunan Perumahan	Pertamban gan	Lain- lain
(1)	(2)	(3)	(4)	(5)	(6)	(7)
1.	Batu Ampar	-	-	-	-	-
2.	Terentang	-	-	-	-	-
3.	Kubu	1	-	-	-	2
4.	Teluk Pakedai	-	-	-	-	-
5.	Sungai Kakap	-	-	-	-	2
6.	Rasau Jaya	-	1	-	-	2
7.	Sungai Raya	1	2	2	3	10
8.	Sungai Ambawang	-	-	-	-	2
9.	Kuala Mandor B	-	-	-	-	-
	<b>2 0 2 1</b>	<b>2</b>	<b>3</b>	<b>2</b>	<b>3</b>	<b>18</b>
	2 0 2 0	2	6	1	5	19
	2 0 1 9	-	-	1	5	13
	2 0 1 8	-	2	2	5	20
	2 0 1 7	3	1	1	5	1

Sumber/Sources: Dinas Lingkungan Hidup Kabupaten Kubu Raya

**Tabel**      **6.8 Banyaknya Usaha dan atau Kegiatan Yang telah**  
**Table**        **memiliki Dokumen AMDAL Dirinci Menurut Kecamatan**  
                          **di Kabupaten Kubu Raya, 2021**  
                          **Number of Business that Had AMDAL Document by**  
                          **Subdistrict, 2021**

No	Kecamatan Subdistrict	Jenis Kegiatan Type of Business			
		Budidaya, Perkebunan dan Pabrik kelapa Sawit	Industri Pengolahan Kayu	Pembangunan Gedung	Lain-lain
(1)	(2)	(3)	(4)	(5)	(6)
1.	Batu Ampar	-	-	-	-
2.	Terentang	-	-	-	-
3.	Kubu	1	-	-	-
4.	Teluk Pakedai	-	-	-	-
5.	Sungai Kakap	-	-	-	-
6.	Rasau Jaya	-	-	-	-
7.	Sungai Raya	-	-	1	1
8.	Sungai Ambawang	-	-	-	1
9.	Kuala Mandor B	-	-	-	-
	<b>2 0 2 1</b>	<b>1</b>	<b>0</b>	<b>1</b>	<b>2</b>
	2 0 2 0	...	...	...	...
	2 0 1 9	-	-	1	2
	2 0 1 8	-	-	-	1
	2 0 1 7	-	1	-	-

Sumber/Sources: Dinas Lingkungan Hidup Kabupaten Kubu Raya

**Tabel** 6.9 Banyaknya Unit Usaha, Tenaga Kerja dan Nilai Investasi Industri Kecil Menengah di Kabupaten Kubu Raya, 2021  
*Table* 6.9 *Number Of Small and Middle Industries in Kubu Raya Regency, 2021*

No.	Jenis Industri <i>Kinds of Industry</i>	Unit Usaha <i>Units</i>	Tenaga Kerja <i>Employees</i>	Nilai Investasi <i>(Rp. 000)</i>
(1)	(2)	(3)	(4)	(5)
1.	Makanan	299	557	21 289 524
2.	Minuman	40	92	10 476 153
3.	Pengolahan Tembakau	1	6	189 800
4.	Tekstil	7	9	150 100
5.	Pakaian Jadi	55	75	1 051 800
6.	Kulit, Barang dari Kulit dan Alas Kaki	1	10	48 950
7.	Kayu, Barang dari Kayu dan Gabus	48	295	2 349 205
8.	Kertas dan Barang dari Kertas	2	3	71 000
9.	Percetakan dan Reproduksi Media Rekaman	9	10	205 000
10.	Bahan Kimia dan Barang dari Bahan Kimia	6	36	4 550 500
11.	Industri Farmasi, Produk Obat Kimia dan Obat Tradisional	5	128	2 563 500
12.	Industri Karet dan Bahan dari Karet dan Plastik	4	170	21 250 000
13.	Barang Galian Bukan Logam	7	69	15 995 488
14.	Logam Dasar	1	18	2 000 000
15.	Barang Logam, bukan mesin dan peralatannya	18	90	9 659 612
16.	Komputer, Barang Elektronik dan Optik	4	4	135 000
17.	Mesin dan Perlengkapan YTDL	4	14	1 378 130
18.	Kendaraan Bermotor, Trailer dan Semi Trailer	1	2	100 000
19.	Alat Angkutan Lainnya	10	101	2 785 130
20.	Furniture	10	92	8 347 730
21.	Pengolahan Lainnya	35	53	3 542 000
22.	Reparasi dan Pemasangan Mesin dan Peralatan	8	48	2 143 745
23.	Reparasi dan Perawatan Mobil dan Sepeda Motor	27	60	4 673 305
24.	Penerbitan	1	2	100 000
25.	Jasa Informasi	1	1	10 000
26.	Arsitektur dan Keinsinyuran, Analisis dan Uji Teknis	1	5	75 000
27.	Aktivitas Profesional, Ilmiah dan Teknis Lainnya	1	1	4 800
28.	Reparasi Komputer dan Barang Keperluan Pribadi dan Perlengkapan Rumah Tangga	7	37	1 924 000
<b>2021</b>		<b>613</b>	<b>1 988</b>	<b>117 069 472</b>

Sumber/Source : Dinas Koperasi, Usaha Mikro dan Perdagangan Perindustrian Kabupaten Kubu Raya

**Tabel 6.10 Banyaknya Unit Usaha, Tenaga Kerja dan Nilai Investasi Industri Besar di Kabupaten Kubu Raya, 2021**  
**Table** **Number Of Big Industries in Kubu Raya Regency, 2021**

No.	Jenis Industri <i>Kinds of Industry</i>	Unit Usaha <i>Units</i>	Tenaga Kerja <i>Employes</i>	Nilai Investasi <i>Value of Investment</i> (Rp. 000)
(1)	(2)	(3)	(4)	(5)
1.	Makanan	14	1 863	277 230 431
2.	Kayu, Barang dari Kayu dan Gabus	2	2 024	150 000 000
3.	Bahan Kimia dan Barang dari Bahan Kimia	1	77	500 000
4.	Karet dan Barang dari Karet dan Plastik	5	1 201	125 000 000
5.	Logam Dasar	2	91	52 782 813
6.	Barang Logam, Bukan Mesin dan Peralatannya	2	42	15 100 000
7.	Alat Angkut Lainnya	2	10	2 083 630
8.	Jasa Reparasi dan Pemsangan Mesin dan Peralatan	1	50	15 000 000
<b>2 0 2 1</b>		<b>29</b>	<b>5 358</b>	<b>637 696 874</b>

Sumber/Source : Dinas Koperasi, Usaha Mikro dan Perdagangan Perindustrian Kabupaten Kubu Raya

**BAB**  
CHAPTER

**PARIWISATA**

*TOURISM*



**BANYAKNYA TAMU MENGINAP  
TAHUN 2021**

**WNI 32 752**  
orang

**WNA 30**  
orang

Sumber : Survei Perusahaan/  
Usaha Jasa Akomodasi





**PENJELASAN TEKNIS**

1. Wisatawan mancanegara (wisman) ialah setiap pengunjung yang mengunjungi suatu negara di luar tempat tinggalnya, didorong oleh satu atau beberapa keperluan tanpa bermaksud memperoleh penghasilan di tempat yang dikunjungi dan lamanya kunjungan tersebut tidak lebih dari satu tahun (12 bulan). Definisi ini mencakup 2 (dua) kategori wisatawan mancanegara, yaitu :
  - a. Wisatawan (turis) ialah setiap pengunjung seperti definisi di atas yang tinggal paling sedikit 24 jam, akan tetapi tidak lebih dari 1 (satu) tahun di tempat yang dikunjungi, dengan maksud antara lain: berlibur, rekreasi, olah raga, bisnis, menghadiri pertemuan, studi, dan kunjungan dengan alasan kesehatan.
  - b. *Excursionist* ialah setiap pengunjung seperti definisi di atas yang tinggal kurang dari 24 jam di tempat yang dikunjungi (termasuk "Cruise passengers"). *Cruise Passengers* ialah setiap pengunjung yang tiba di suatu negara di mana mereka tidak menginap di akomodasi yang

**TECHNICAL NOTES**

1. *An International Visitor is any person visiting a country other than his usual place of residence for any reason other than for earning income in the country visited, and the length of stay is no more than one year (12 months). This definition covers two categories of foreign visitors, namely:*
  - a. *"Tourist" is any visitor staying for at least 24 hours, but no more than one year, in the country visited, with the intention of visiting, and for any of these purposes: Pleasure, recreation and sports, Business, visiting friends and relatives, missions, attending meetings, conferences, visit for health reasons and study.*
  - b. *"Excursionist" is any visitor staying less than 24 hours in the country visited including, "Cruise Passengers", i.e. visitors arriving in a country without staying in any accommodation available in the visited country.*



tersedia di negara tersebut, misalnya dengan kapal laut.

2. Rata-rata lama tinggal adalah rata-rata waktu tinggal wisatawan mancanegara di Indonesia untuk satu kali kunjungan.
3. Usaha penyediaan akomodasi adalah usaha yang menyediakan pelayanan penginapan yang dapat dilengkapi dengan pelayanan pariwisata lainnya. Usaha penyediaan akomodasi dapat berupa hotel, vila, pondok wisata, bumi perkemahan, persinggahan karavan, dan akomodasi lainnya yang digunakan untuk tujuan pariwisata.
4. Hotel adalah penyediaan akomodasi secara harian berupa kamar-kamar di dalam satu bangunan yang dapat dilengkapi dengan jasa pelayanan makan dan minum, kegiatan hiburan dan atau fasilitas lainnya. Hotel terdiri dari hotel berbintang dan hotel non- bintang.
5. Hotel bintang adalah usaha penyediaan jasa pelayanan penginapan, makan minum serta jasa lainnya bagi umum dengan menggunakan

*Average length of stay is the average stay duration of foreign visitor in Indonesia for one trip.*

*The business of providing accommodation is a business that provides specialty services that can be equipped with other tourism services. It includes hotel, villa, cottage, camping, caravan stop, and other accommodation that are used for tourism purposes.*

*Hotel is a daily supply of accommodation rooms within a building which can be equipped with eating and drinking services, entertainment activities and/or other facilities. Hotel consists of a classified hotel and a non-classified hotel.*

*A star hotel is the business of providing an accommodation, eating and drinking as well as other services for the public by using a building or a part of a*

sebagian atau seluruh bangunan. Usaha ini dikelola secara komersial serta memenuhi ketentuan persyaratan sebagai hotel bintang (termasuk berlian) yang ditetapkan dalam surat keputusan instansi yang membinanya. Misalnya hotel bintang lima, hotel bintang empat dan seterusnya.

6. Tingkat penghunian kamar hotel adalah persentase banyaknya malam kamar yang dihuni terhadap banyaknya malam kamar yang tersedia.
7. Rata-rata lamanya tamu menginap adalah banyaknya malam tempat tidur yang terpakai (malam tamu) dengan banyaknya tamu yang menginap di hotel atau akomodasi lainnya.

*building. It is managed commercially and meets specified requirements as a star hotel (including diamonds) set forth in the decree of fostering agency. For example, five star hotel, four star hotel, and so on.*

*Room occupancy rate is the number of room-nights occupied divided by the number of room-nights available, multiplied by 100 percent.*

*Average length of stay is the number of bed-nights used (guest night) divided by the number of guests coming to spend the night at the accommodation.*

**ULASAN**

Pemerintah Kabupaten Kubu Raya mulai aktif dalam mengembangkan sektor pariwisata. Mengingat Kabupaten Kubu Raya memiliki potensi sector pariwisata yang sangat menjanjikan. Salah satunya dari sektor wisata bahari, dimana Kabupaten Kubu Raya memiliki Mangrove terbaik di Dunia, memiliki wilayah perairan dan laut yang sangat luas serta potensi wisata lain seperti air terjun dan wisata rohani.

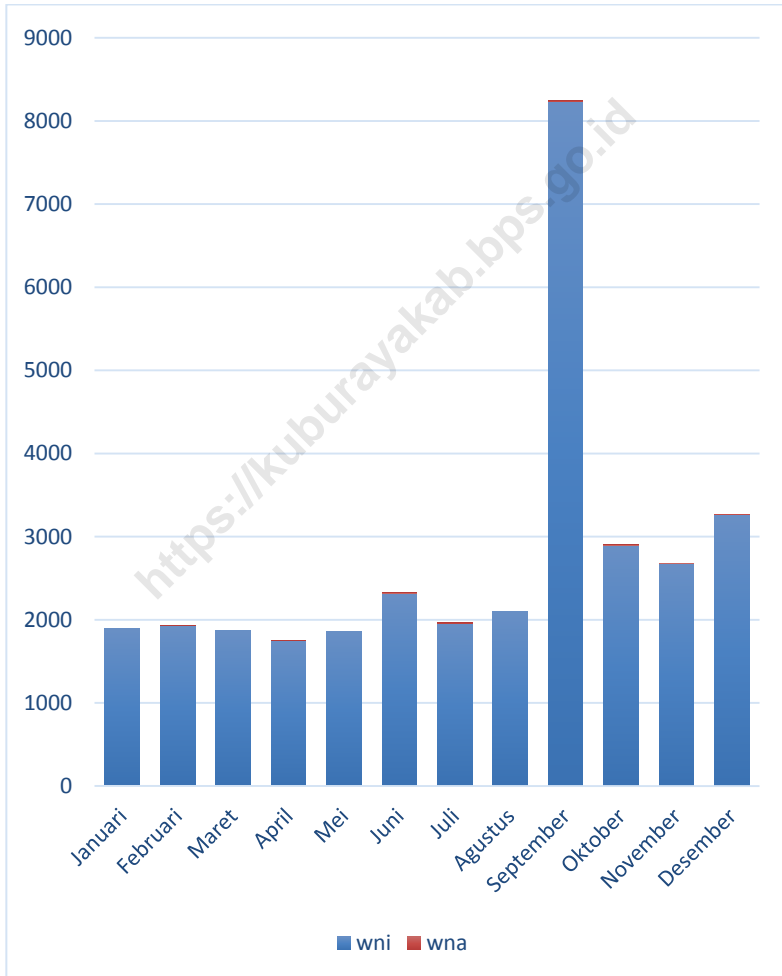
Pada tahun 2021 jumlah akomodasi hotel berbintang kubu raya berjumlah 4 hotel dengan jumlah kamar 210 dengan jumlah tamu selama 2021 adalah 19 416

**DESCRIPTION**

*The government began to actively develop the tourism sector in Kubu Raya Regency. One of the potential tourism sector in Kubu Raya regency are marine tourism. Marine tourism in Kubu Raya Regency including the best mangrove forests in the world, a very spacious sea area, and another potential tourism spot like waterfall and spiritual tourist spot.*

*In 2021 the number of high-class hotel accommodations totaling 4 hotels with 210 rooms and the number of guests for 2021 was 19 416.*

**Gambar 7** Banyaknya Tamu Menginap Menurut Kewarganegaraan di Kabupaten Kubu Raya, 2021  
**Picture** Number of Guests who Have Been Stayed by Citizenship in Kubu Raya Regency, 2021



Sumber/Source : Survei Perusahaan/Usaha Jasa Akomodasi/Accommodation Services Establishment Survey

**Tabel 7.1 Benda Cagar Budaya (BCB) di Kabupaten Kubu Raya, 2021**  
**Table 7.1 Reserved Cultural Objects in Kubu Raya Regency, 2021**

No.	Nama Tempat Rekreasi Name of Tourism Place	Lokasi / Location
(1)	(2)	(3)
<b>A. Sudah Dilestarikan / Had Preseved</b>		
1.	Makam Ismail Mundu	Kamp. Selat Remis, Kec. Teluk Pakedai
2.	Makam Panglima Raja Kubu	Desa Padang Tikar, Kec. Batu Ampar
3.	Keraton Kubu	Desa Kubu, Kec. Kubu
4.	Hien Bu Cheng Hua (Pekong Tengah Laut)	Sui Kakap, Kec. Sui Kakap
5.	Padogi	Sui Samak, Kec. Sui Ambawang
6.	Rumah Panjang (Betang)	Kamp. Lingga, Kec. Sui Ambawang
7.	Makam Pahlawan Dharma Patria Jaya	Sui Raya, Kec. Sui Raya
8.	Makam Sultan Manggis	Suka Lanting, Kec. Sui Raya
9.	Guci	Desa Karik, Kec. Sui Ambawang
10.	Masjid Nasrullah	Teluk Pakedai, Kec. TelukPakedai
<b>B. Belum Dilestarikan / Hadn't Preseved Yet</b>		
1.	Makam Syech Abdullah Ibnu	Sui Kakap, Kec. Sui Kakap
2.	Makam Puang Haji Beni	Sui Kakap, Kec. Sui Kakap
3.	Makam Haji PatahMunambung	Desa JerujuBesar, Kec. Sui Kakap
4.	Masjid Attamimi	Desa Sungai Kupah, Kec. Sungai Kakap

Sumber/Source: Dinas Pemuda, Olahraga dan Pariwisata Kabupaten Kubu Raya

**Tabel 7.2 Objek Daerah Tujuan Wisata (ODTW) Menurut Jenisnya di Kabupaten Kubu Raya, 2021**  
**Table** *Purpose of Regional Tourism Objects by its Type in Kubu Raya Regency, 2021*

No.	Nama Tempat Rekreasi Name of Tourism Place	Lokasi / Location
(1)	(2)	(3)
<b>A. Wisata Alam / Natural Tourism</b>		
1.	Batu Gajah	Batu Ampar
2.	Dermaga Batu Ampar	Batu Ampar
3.	Pantai Tasikmalaya	Batu Ampar
4.	Selat Teluk Air	Batu Ampar
5.	Selat Padang Tikar	Batu Ampar
6.	Hutan Mangrove	Batu Ampar, Teluk Pakedai dan Kubu
7.	Bukit Ambawang	Kubu
8.	Gunung Wangkang	Kubu
9.	Pulau Bidara	Kubu
10.	Pulau Gelanggang	Kubu
11.	Pantai Patok 20	Rasau Jaya
12.	Bukit Tunggal	Sungai Ambawang
13.	Pulau Hanyut	Sungai Ambawang
14.	Danau Kongsi	Sungai Kakap
15.	Taman Agro Rekadena	Sungai Kakap
16.	Pantai Tengkujung di Desa Sungai Nibung	Teluk Pakedai
17.	Danau Tujuh	Terentang
18.	Pulau Binga	Terentang
<b>B. Wisata Buatan / Artificial Tourism</b>		
1.	Taman Fantasi Gardenia	Sungai Raya
2.	Waterpark Paradise Q	Sungai Raya
3.	Transmart Studio Mini	Sungai Raya
4.	Danau Hoce	Sungai Raya
5.	Habitat Buaya di Sungai Kering	Teluk Pakedai
6.	Habitat Buaya Muara	Sungai Kakap
7.	Rumah Retret Constantine	Sungai Ambawang
8.	Rumah Pelangi	Sungai Ambawang
9.	Rasau Jaya III (RajaTi)	Rasau Jaya

Lanjutan Tabel/Continued Table 7.2

No.	Nama Tempat Rekreasi Name of Tourism Place	Lokasi / Location
(1)	(2)	(3)
<b>C. Wisata Budaya / Culture Tourism</b>		
1.	Makam Panglima Raja	Batu Ampar
2.	Makam Panglima Raja Kubu / Situs	Kubu
3.	Replika Istana Raja Kubu	Kubu
4.	Batu Masjid	Kubu
5.	Guci/Artefak	Sungai Ambawang
6.	Padogi/Situs	Sungai Ambawang
7.	Rumah Panjang/Situs	Sungai Ambawang
8.	Bekas Keraton/Situs	Sungai Kakap
9.	Hien Bu Cheng Hua (Klenteng Tengah Laut)	Sungai Kakap
10.	Makam H. Fatah Mumbung	Sungai Kakap
11.	Mungguk Mas/Situs	Sungai Kakap
12.	Pesanggrahan Raja Kubu/Situs	Sungai Kakap
13.	Tangga Mas/Situs	Sungai Kakap
14.	Makam Pahlawan Dharma Patria Jaya	Sungai Raya
15.	Makam Sultan Manggis	Sungai Raya
16.	Vihara Maitreya	Sungai Raya
17.	Makam H. Ismail Mundu	Teluk Pakedai
18.	Makam Kerajaan Kerta Mulia	Teluk Pakedai
19.	Mesjid Nasrullah/Situs	Teluk Pakedai
20.	Mesjid Batu	Teluk Pakedai

**Lanjutan Tabel/Continued Table 7.2**

No.	Nama Tempat Rekreasi Name of Tourism Place	Lokasi / Location
(1)	(2)	(3)
<b>D. Industri Pariwisata / Tourism Industry</b>		
1.	Hotel Dangau	Sungai Raya
2.	Gardenia Resort & Spa	Sungai Raya
3.	Hotel / Villa Harmony In	Sungai Raya
4.	Penginapan Family	Sungai Raya
5.	Homestay Family	Sungai Raya
6.	Sun Set Restoran & Bar	Sungai Raya
7.	Rumah Makan Periuk	Sungai Raya
8.	Restoran Teratai Indah	Sungai Kakap
9.	Restoran Pantai Indah Kakap	Sungai Kakap
10.	Restoran Harmony In	Sungai Raya
11.	Fresh Resto	Sungai Raya
12.	Restoran Dangau	Sungai Raya
13.	King's Crab Restoran	Sungai Raya
14.	Café Tanggoe	Sungai Raya
15.	Restoran Papyrus	Sungai Raya
16.	Penangkaran Arwana	Sungai Raya
17.	Kerajinan Tikar Lampit	Sungai Ambawang
18.	Industri Pengolahan Sagu	Sungai Ambawang
19.	Industri Kerajinan Keladi Air	Sungai Ambawang
20.	Industri Pembuatan Rabana	Rasau Jaya
21.	Industri Pembuatan Marning dan Rengginang	Rasau Jaya
22.	Industri Pengolahan Kelapa	Sungai Kakap
23.	Industri Pengolahan Arang Kelapa	Sungai Kakap
24.	Kerajinan Tikat Bede	Kuala Mandor B
25.	Industri Makanan Onde Ceplis	Terentang

Sumber/Source: Dinas Pemuda, Olahraga dan Pariwisata Kabupaten Kubu Raya



**Tabel 7.3** Jumlah Akomodasi Hotel Berbintang Menurut Bulan di Kabupaten Kubu Raya, 2021  
*Number of Hotel Accomodations by Month in Kubu Raya Regency, 2021*

	<b>Bulan</b> <i>Month</i>	<b>Hotel</b> <i>Hotels</i>	<b>Kamar</b> <i>Rooms</i>	<b>Tamu</b> <i>Guests</i>
	(1)	(2)	(3)	(4)
1.	Januari	4	210	1 899
2.	Februari	4	210	1 929
3.	Maret	4	210	1 866
4.	April	4	210	1 750
5.	Mei	4	210	1 860
6.	Juni	4	210	2 322
7.	Juli	4	210	1 962
8.	Agustus	4	210	2 100
9.	September	4	210	8 244
10.	Oktober	4	210	2 899
11.	November	4	210	2 682
12.	Desember	4	210	3 269
<b>Total</b>				<b>32 782</b>

Sumber/Source: Survei Perusahaan/Usaha Jasa Akomodasi/Accommodation Services Establishment Survey

**Tabel 7.4 Banyaknya Tamu Menginap Menurut Kewarganegaraan di Kabupaten Kubu Raya, 2021**  
**Number of Guests who Have Been Stayed by Citizenship in Kubu Raya Regency, 2021**

No.	Nama Hotel	JumlahTamu Number of Guests		Jumlah Total
		WNA	WNI	
(1)	(2)	(3)	(4)	(5)
1.	Januari	0	1 899	1 899
2.	Februari	2	1 927	1 929
3.	Maret	0	1 866	1 866
4.	April	2	1 748	1 750
5.	Mei	0	1 860	1 860
6.	Juni	5	2 317	2 322
7.	Juli	2	1 960	1 962
8.	Agustus	0	2 100	2 100
9.	September	7	8 237	8 244
10.	Oktober	2	2 897	2 899
11.	November	4	2 678	2 682
12.	Desember	6	3 263	3 269
<b>Total</b>		<b>30</b>	<b>32 752</b>	<b>32 782</b>

Sumber/Source : Survei Perusahaan/Usaha Jasa Akomodasi/Accommodation Services Establishment Survey



# BAB

## CHAPTER



# TRANSPORTASI DAN KOMUNIKASI

## TRANSPORTATION AND COMMUNICATION

TAHUN 2021



Panjang Jalan Kabupaten  
Length of Regency Roads

**646 173 km**





**PENJELASAN TEKNIS**

1. Kendaraan bermotor adalah setiap kendaraan yang digerakkan oleh peralatan teknik yang ada pada kendaraan tersebut, biasanya digunakan untuk angkutan orang atau barang di atas jalan raya selain kendaraan yang berjalan di atas rel. Kendaraan bermotor yang dicatat adalah semua jenis kendaraan kecuali kendaraan bermotor TNI/Polri dan Korps Diplomatik.
2. Mobil penumpang adalah setiap kendaraan bermotor yang dilengkapi dengan tempat duduk untuk sebanyak-banyaknya delapan orang, tidak termasuk tempat duduk untuk pengemudi, baik dilengkapi atau tidak dilengkapi bagasi.
3. Mobil bis adalah setiap kendaraan bermotor yang dilengkapi dengan tempat duduk untuk lebih dari delapan orang, tidak termasuk tempat duduk untuk pengemudi, baik dilengkapi atau tidak dilengkapi bagasi.
4. Mobil truk adalah setiap kendaraan bermotor yang

**TECHNICAL NOTES**

1. *Motor vehicles are any kind of vehicles motorized by machine set up in those vehicles, they are usually used for transporting peoples or goods on roads except vehicles moving along a railway line. The data cover all kinds of motor vehicles except those belong to Indonesia Army Force Indonesian State Police and Diplomatic Corps.*

*Passenger cars are any motor vehicles with no more than eight seats, excluding seat for driver, it can be with or without hoot.*

*Buses are large passenger cars having seats for more than eight passengers, excluding seat for driver, it can be with or without hoot.*

*Trucks are any motor vehicles used to transport goods*

digunakan untuk angkutan barang, selain mobil penumpang, mobil bis dan kendaraan bermotor roda dua.

5. Telekomunikasi adalah setiap pemancaran, pengiriman dan atau penerimaan dari setiap informasi dalam bentuk tanda-tanda, isyarat, tulisan, gambar, suara dan bunyi melalui sistem kawat, optik, radio atau sistem elektromagnetik lainnya.
6. Jaringan telekomunikasi adalah rangkaian perangkat telekomunikasi dan kelengkapannya yang digunakan dalam bertelekomunikasi.
7. Telepon bergerak seluler adalah perangkat telekomunikasi elektronik yang mempunyai kemampuan dasar yang sama dengan telepon tetap kabel, namun dapat dibawa ke mana-mana (portable, mobile) dan tidak perlu disambungkan dengan jaringan telekomunikasi kabel. Selain berfungsi sebagai telepon, telepon selular modern biasanya mendukung layanan tambahan seperti Short Messages Services (SMS),

*excluding passenger cars, buses, and motorcycles.*

*Telecommunication includes every transmitting, delivering and or receiving from every information of marking, signal, article, picture, sound and voice through strand of wire system, optic, radio or other electromagnetic system.*

*Telecommunication network is peripheral network of telecommunication and its equipment used in the means of telecommunication.*

*Cellular mobile phone is an electronic telecommunication device which has the same basic capabilities with fixed cables, but can be taken anywhere (portable, mobile) and does not need to be connected to the wired telecommunications networks. In addition to functioning as a telephone, modern mobile phone typically supports additional services such as Short Messages Services (SMS), Multimedia Messages Service (MMS), e-mail and access*

- Multimedia Messages Service (MMS), e-mail dan akses Internet, aplikasi bisnis dan permainan, serta fotografi. Saat ini, Indonesia mempunyai dua sistem jaringan telepon bergerak seluler yaitu Global System for Mobile Telecommunications (GSM) dan CDMA.
8. Internet adalah sebuah jaringan komputer publik di seluruh dunia. Internet menyediakan akses ke sejumlah layanan komunikasi termasuk World Wide Web dan membawa email, berita, hiburan dan file data.
9. Penyiaran Radio mencakup penyiaran sinyal suara melalui studio penyiaran radio dan fasilitas untuk transmisi program yang berhubungan dengan masyarakat, termasuk mengumpulkan dan menyalurkan program melalui kabel atau satelit, internet (stasiun radio internet), termasuk penyiaran data yang terintegrasi dengan penyiaran radio.
10. Penyiaran dan pemrograman televisi mencakup pembuatan program saluran televisi
- to the Internet, business applications and games, as well as photography. Currently, Indonesia has two cellular mobile telephone network system that are GSM (Global System for Mobile Telecommunications) and Code Division Multiple Access (CDMA).*
- The internet is a worldwide public computer network. It provides access to a number of communication services including the World Wide Web and carries e-mail, news, entertainment and data files.*
- Radio broadcasting includes voice signals broadcasting through radio broadcasting studios and facilities for the programs transmission related to community, including collecting and distributing programs via cable or satellite, internet (internet radio station), including integrated data broadcasting with radio broadcasting.*
- Broadcasting and television programming includes the manufacture of a complete*



lengkap dari komponen program yang dibeli (seperti film, dokumenter, dan lain-lain), komponen program yang dihasilkan sendiri (seperti berita lokal, laporan langsung) atau kombinasi keduanya, pemrograman dari saluran video atas dasar permintaan, dan penyiaran data yang diintegrasikan dengan siaran televisi. Program televisi lengkap dapat disiarkan sendiri atau melalui distribusi pihak ketiga, seperti perusahaan kabel atau provider televisi satelit. Pemrograman dapat bersifat umum atau khusus (misalnya format terbatas seperti program berita, olah raga, pendidikan atau program yang ditujukan untuk anak muda), dapat dibuat dengan bebas tersedia untuk pemakai atau dapat hanya tersedia atas dasar langganan.

11. Penerbitan surat kabar, jurnal, dan buletin/Majalah mencakup usaha penerbitan surat kabar dan surat kabar iklan, jurnal, buletin, majalah umum dan teknis, komik termasuk penerbitan jadwal radio dan televisi, dan sebagainya.

*television channel program from purchased program components (such as films, documentaries, etc.), own produced program components (such as local news, live reports) or a combination of both, the programming of the video channel on the basis of demand, and data broadcasting integrated with television broadcasting. Complete television program can broadcast their own or through a third party distribution, such as cable companies or satellite television providers. Programming can be general or specific (e.g. limited formats such as news programs, sports, education or programs aimed at young people), can be made freely available to users or can only available on a subscription basis.*

*Newspapers, journals, and bulletin/ magazine publishing include newspapers and newspaper advertisements, journals, bulletin, general and technical magazines, comic, including radio and television schedule publishing, and so on.*

12. Koran atau surat kabar adalah suatu penerbitan yang ringan dan mudah dibuang, biasanya dicetak pada kertas berbiaya rendah yang disebut kertas koran, yang berisi berita-berita terkini dalam berbagai topik. Topiknya bisa berupa even politik, kriminalitas, olahraga, tajuk rencana, dan cuaca. Jenis surat kabar umum biasanya diterbitkan setiap hari, kecuali pada hari-hari libur. Surat kabar sore juga umum di beberapa negara. Selain itu, juga terdapat surat kabar mingguan yang biasanya lebih kecil dan kurang prestisius dibandingkan dengan surat kabar harian dan isinya biasanya lebih bersifat hiburan.

13. Tabloid adalah istilah suatu format surat kabar yang lebih kecil (597 mm × 375 mm) dari ukuran standar koran harian. Istilah ini biasanya dikaitkan dengan penerbitan surat kabar reguler non harian (bisa mingguan, dwimingguan, dll), yang terfokus pada hal-hal yang lebih “tidak serius”, terutama masalah selebritas, olah raga, kriminal, dll.

14. Jurnal adalah majalah yang

*Newspaper is a lightweight publication but easily disposed of, usually printed on low-cost paper called newsprint, containing the latest news on various topics. Topics can include political events, crime, sports, editorials, and weather. Common types of newspapers are usually published daily, except on holidays. Afternoon newspapers are also common in some countries. In addition, there is also a weekly newspaper that is usually smaller and less prestigious than the daily newspaper and its contents are usually more entertainment.*

*Tabloid is a smaller term format of newspaper (597 mm × 375 mm) than a standard size daily newspaper. This term is usually associated with the publishing of non-daily regular newspapers (can be weekly, biweekly, etc.), which focus on the things that are “not too serious”, especially the problem of celebrity, sports, crime, etc.*

*Journal is a special magazine*

khusus memuat artikel dalam suatu bidang ilmu tertentu.

15. Buletin adalah publikasi organisasi yang mengangkat perkembangan suatu topik atau aspek tertentu dan diterbitkan/dipublikasikan secara teratur (berkala) dalam waktu yang relatif singkat (harian hingga bulanan). Buletin ditujukan kepada khalayak yang lebih sempit, yang berkaitan dengan bidang tertentu saja. Tulisan dalam buletin umumnya singkat dan padat (mirip berita), menggunakan bahasa yang formal, dan banyak istilah teknis berkaitan dengan bidang tersebut.

16. Majalah adalah penerbitan berkala yang berisi bermacam-macam artikel dalam subyek yang bervariasi. Majalah biasa diterbitkan mingguan, dwimingguan atau bulanan. Majalah biasanya memiliki artikel mengenai topik populer yang ditujukan kepada masyarakat umum dan ditulis dengan gaya bahasa yang mudah dimengerti oleh banyak orang.

*that publish an article in a particular field of science.*

*Bulletin is a publication of an organization that raised the development of a particular topic or aspect and issued/published regularly (periodically) in a relatively short time (daily to monthly). Bulletin is addressed to a narrower audience, which relates to a particular field. Posts in bulletin are generally short and concise (similar to news), using formal language and a lot of technical terms related to the field.*

*Magazine is a periodical publication containing a variety of articles on varied subjects. Regular magazine published weekly, biweekly or monthly. Magazines usually have articles on popular topics which are addressed to the general public and written in a style that is easily understood by many people.*

**ULASAN**

Panjang jalan di seluruh wilayah Kabupaten Kubu Raya pada tahun 2021 mencapai 646 173 km. Pada tahun 2021, jalan kabupaten yang diaspal sebesar 36 persen, sedangkan yang tidak diaspal 64 persen dari total panjang jalan yang ada. Bila dibandingkan dengan tahun 2020, jalan kabupaten yang berpermukaan tanah berkurang dari 151 381 km menjadi 124 452 km, jalan berpermukaan kerikil dari 10 865 km bertambah menjadi 53 866 km, dan jalan yang berpermukaan aspal bertambah dari 214 770 km menjadi 229 486 km.

Kondisi jalan pada tahun 2021 sebagian jalan mengalami kerusakan. Dari 646 173 km panjang jalan keseluruhan, yang dapat dikategorikan dalam kondisi baik sebesar 195 732 km dan kondisi rusak berat sebanyak 101 407 km. Perkembangan panjang jalan beserta jenis permukaan jalan disajikan pada tabel 8.1.2 dan 8.1.3.

Sarana dalam berkomunikasi adalah melalui telepon genggam, telepon kabel, dan internet. PT. Telkom berperan dalam pelayanan komunikasi melalui telepon.

**DESCRIPTION**

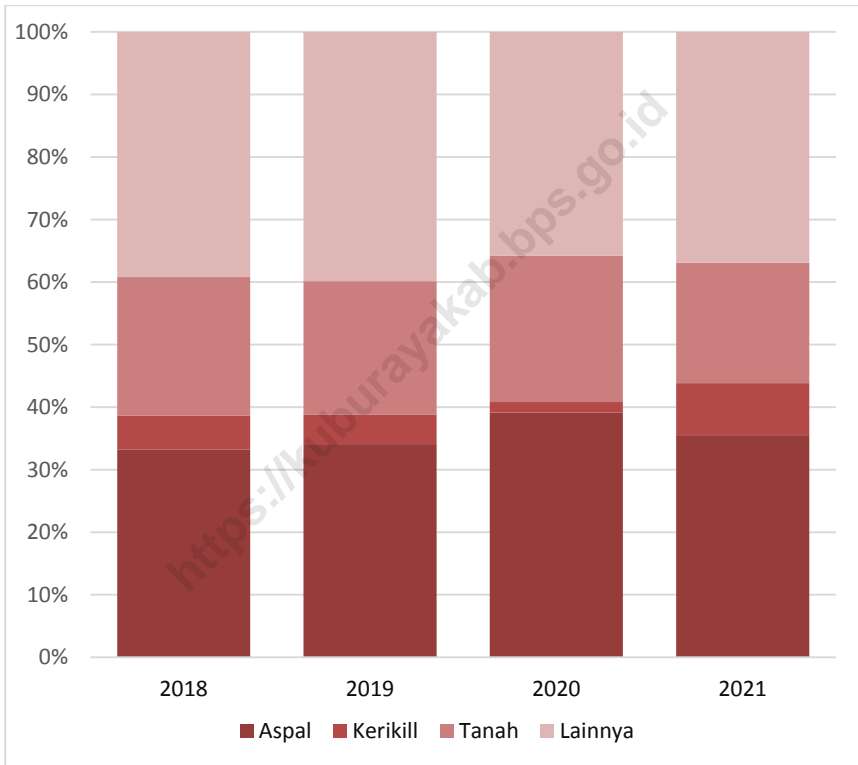
*The total length of Kubu Raya Regency road in 2021 reached 646 173 kilometers. In 2021, the proportion of asphalted road regency length was 36 percent and 64 percent of it was not-asphalted. Compared to 2020, soil road of Kubu Raya Regency decreased from 151 381 km to 124 452 km, gravel road increased from 10 865 km to 53 866 km, and asphalted road increased from 214 770 km to 229 486 km.*

*Around an half of road condition in 2021 get broken, 195 732 km of total road was in good condition and road with heavy broken condition reached 101 407 km. The development of road length and the type of road surface presented at table 8.1.2 and 8.1.3.*

*Communications were done by handphone, phone, and internet. PT. Telkom having service's communication by phone.*



**Gambar 8 Panjang Jalan Kabupaten Menurut Jenis Permukaan di Kabupaten Kubu Raya, 2018-2021**  
**Picture Length of Regency Roads by Type of Surface in Kubu Raya Regency, 2018-2021**



Sumber/Source : Dinas Pekerjaan Umum dan Penataan Ruang, Perumahan Rakyat dan Kawasan Pemukiman Kabupaten Kubu Raya

## 8.1 TRANSPORTASI/TRANSPORTATION

**Tabel 8.1.1** Panjang Jalan Menurut Kecamatan dan Pemerintahan yang Berwenang Mengelolanya di Kabupaten Kubu Raya (km), 2021  
*Length of Roads by Subdistrict and Level of Government Authority in Kubu Raya Regency (km), 2021*

KecamatanSubdistrict	Pemerintahan yang Berwenang Mengelola Level of Government Authority			
	Negara State	Kabupaten Regency	Kecamatan Subdistrict	Jumlah Total
(1)	(2)	(3)	(4)	(5)
1. Batu Ampar	...	135 088	...	...
2. Terentang	...	39 909	...	...
3. Kubu	...	64 383	...	...
4. Teluk Pakedai	...	37 080	...	...
5. Sungai Kakap	...	92 380	...	...
6. Rasau Jaya	...	65 658	...	...
7. Sungai Raya	...	113 775	...	...
8. Sungai Ambawang	...	57 400	...	...
9. Kuala Mandor B	...	40 500	...	...
<b>Jumlah/Total</b>	...	<b>646 173</b>	...	...

Sumber/Source: Dinas Pekerjaan Umum dan Penataan Ruang, Perumahan Rakyat dan Kawasan Pemukiman Kabupaten Kubu Raya

**Tabel 8.1.2 Panjang Jalan Kabupaten Menurut Jenis Permukaan di Kabupaten Kubu Raya, 2018-2021 (kilometer)**  
**Table** *Length of Regency Roads by Type of Surface in Kubu Raya Regency, 2018-2021 (kilometer)*

No.	Jenis Permukaan Type of surface	2018	2019	2020	2021
(1)	(2)	(4)	(5)	(6)	(6)
1.	Aspal / <i>Asphalted</i>	214 77	220 314	252 85	229 486
2.	Kerikil / <i>Gravel</i>	34 807	30 253	10 865	53 866
3.	Tanah / <i>Soil</i>	143 329	138 053	151 381	124 452
4.	Lainnya / <i>Others</i>	253 267	257 553	231 077	238 369
<b>Jumlah / Total</b>		<b>646 173</b>	<b>646 173</b>	<b>646 173</b>	<b>646 173</b>

Sumber/Source : Dinas Pekerjaan Umum dan Penataan Ruang, Perumahan Rakyat dan Kawasan Pemukiman Kabupaten Kubu Raya



**Tabel 8.1.3 Panjang Jalan Kabupaten Menurut Kondisi jalan di Kabupaten Kubu Raya, 2018-2021 (kilometer)**  
**Table Length of Regency Roads by Conditions of Roads in Kubu Raya Regency, 2018-2021 (kilometer)**

No.	Kondisi Jalan Conditions of Roads	2018	2019	2020	2021
(1)	(2)	(3)	(4)	(5)	(6)
1.	Ba i k / Goods	245 217	252 173	274 853	195 732
2.	S e d a n g / Moderate	183 871	182 651	116 724	226 221
3.	R u s a k / Damage	56 203	52 790	138 887	122 813
4.	Rusak Berat / Heavy damage	160 882	158 559	115 719	101 407
<b>Jumlah / Total</b>		<b>646 173</b>	<b>646 173</b>	<b>646 173</b>	<b>646 173</b>

Sumber/Source: Dinas Pekerjaan Umum dan Penataan Ruang, Perumahan Rakyat dan Kawasan Pemukiman Kabupaten Kubu Raya

## 8.2 KOMUNIKASI/COMMUNICATION

**Tabel 8.2.1 Sarana Komunikasi Yang Dapat Digunakan Dirinci Menurut Kecamatan di Kabupaten Kubu Raya, 2021**  
**Table Means of Usable Communication in Kubu Raya Regency by Subdistrict, 2021**

No.	Kecamatan	Sarana Komunikasi Yang Digunakan
(1)	(2)	(3)
1.	Batu Ampar	Telepon Genggam (HP), Internet
2.	Terentang	Telepon Genggam (HP), Internet
3.	Kubu	Telepon Genggam (HP), Internet
4.	Teluk Pakedai	Telepon Genggam (HP), Internet
5.	Sungai Kakap	Telepon Kabel , Telepon Genggam (HP), Internet
6.	Rasau Jaya	Telepon Genggam (HP), Internet
7.	Sungai Raya	Telepon Kabel , Telepon Genggam (HP), Internet
8.	Sungai Ambawang	Telepon Kabel , Telepon Genggam (HP), Internet
9.	Kuala Mandor B	Telepon Genggam (HP), Internet

Sumber/Source : Dinas Komunikasi dan Informatika Kabupaten Kubu Raya

**Tabel 8.2.2 Banyaknya Media Elektronik dan Hiburan Dirinci Menurut Jenis Media di Kabupaten Kubu Raya, 2018-2021**  
**Number of Electronic Media and Entertainment in Kubu Raya Regency, 2018-2021**

No.	Jenis Media Elektronik dan Hiburan	2018	2019	2020	2021
(1)	(2)	(3)	(4)	(5)	(6)
1.	Stasiun Radio	-	-	-	-
2.	Stasiun Televisi	-	-	-	-
3.	Warung Telekomunikasi (Wartel)	-	-	-	-
4.	Warung Internet (Warnet)	-	-	-	-
5.	Situs Internet (Web Site)	9	27	27	93
6.	Penyedia Layanan TV Kabel	-	-	-	-
<b>JUMLAH</b>		<b>9</b>	<b>27</b>	<b>27</b>	<b>93</b>

Sumber/Source : Dinas Komunikasi dan Informatika Kabupaten Kubu Raya

**Tabel 8.2.3 Banyaknya Menara Telekomunikasi Dirinci Menurut Pemiliknya di Kabupaten Kubu Raya, 2018-2021**  
*Number of Telecommunication Towers in Kubu Raya Regency, 2018-2021*

No.	Pemilik Menara Telekomunikasi	2018	2019	2020	2021
(1)	(2)	(3)	(4)	(5)	(6)
1.	PT. TELKOMSEL, Tbk	40	40	25	25
2.	PT. INDOSAT, Tbk	30	30	14	0
3.	PT. TOWER BERSAMA GROUP (TBG)	17	17	17	2
4.	PT. PROTELINDO	30	30	37	37
5.	PT. XL AXIATA, Tbk	6	6	2	51
6.	PT. DAYA MITRA TELEKOMUNIKASI	7	13	51	17
7.	PT. HCPT	2	2	2	4
8.	PT. SOLUSI TUNAS PRATAMA	4	4	4	2
<b>JUMLAH</b>		<b>136</b>	<b>142</b>	<b>161</b>	<b>161</b>

Sumber/Source : Dinas Komunikasi dan Informatika Kabupaten Kubu Raya



# PERBANKAN, KOPERASI, DAN HARGA-HARGA

## BAB CHAPTER

# 9

*BANKING, COOPERATIVE,  
AND PRICES*



**Realisasi Proyek Penanaman Modal  
Dalam Negeri (PMDN)**

Kabupaten Kubu Raya Tahun 2021



**961 191** juta  
rupiah



**PENJELASANTEKNIS**

1. Realisasi Penerimaan dan Pengeluaran Pemerintah Kabupaten adalah realisasi/perhitungan APBD Kabupaten pada tiap tahun anggaran.
2. Pendapatan Asli Daerah (PAD) adalah pendapatan yang diperoleh daerah yang dipungut berdasarkan peraturan daerah sesuai dengan peraturan perundang-undangan, guna keperluan daerah yang bersangkutan dalam membiayai kegiatannya.
3. Dana Perimbangan adalah dana yang bersumber dari pendapatan APBN yang dialokasikan kepada Daerah untuk mendanai kebutuhan daerah dalam rangka pelaksanaan desentralisasi.
4. Lain-lain Pendapatan yang Sah adalah pendapatan lainnya dari pemerintah pusat dan atau dari instansi pusat, serta dari daerah lainnya.
5. Koperasi adalah badan usaha yang beranggotakan orang seorang atau badan hukum koperasi dengan melandaskan

**TECHNICAL NOTES**

*Actual revenue and expenditure of Provincial Government is the realization/provincial budget calculations for every fiscal year.*

*Original Local Government Revenue is revenue that withheld based on local regulations in accordance with the legislation, for the purposes of financing their activities.*

*Balanced Budget is the fund coming from the state budget that allocated to regions to fund their needs in the context of decentralization.*

*Other Legal Revenue is other income that coming from the central government and or from the central agencies, as well as from other local government.*

*Cooperative is a business entity consisting of individuals or legal entities of cooperatives by basing their activities based on*



kegiatannya berdasarkan prinsip koperasi sekaligus sebagai gerakan ekonomi rakyat yang berdasar atas asas kekeluargaan.

*cooperative principles as well as a people's economic movement based on the principle of kinship*

<https://kuburayakab.bps.go.id>

**ULASAN**

Pengembangan usaha koperasi memiliki kendala utama yang bersifat internal, yaitu kualitas sumber daya manusia yang masih rendah. Kendala internal ini menimbulkan kendala lain yang lebih spesifik, yaitu kelemahan dalam permodalan. Sebagaimana diketahui modal secara anatomi adalah sebagai darah yang akan mendorong sumberdaya ekonomi lainnya dalam kegiatan usaha. Oleh karena itu, pengembangan permodalan oleh koperasi harus diprioritaskan, baik yang bersumber dari dalam maupun dari luar koperasi.

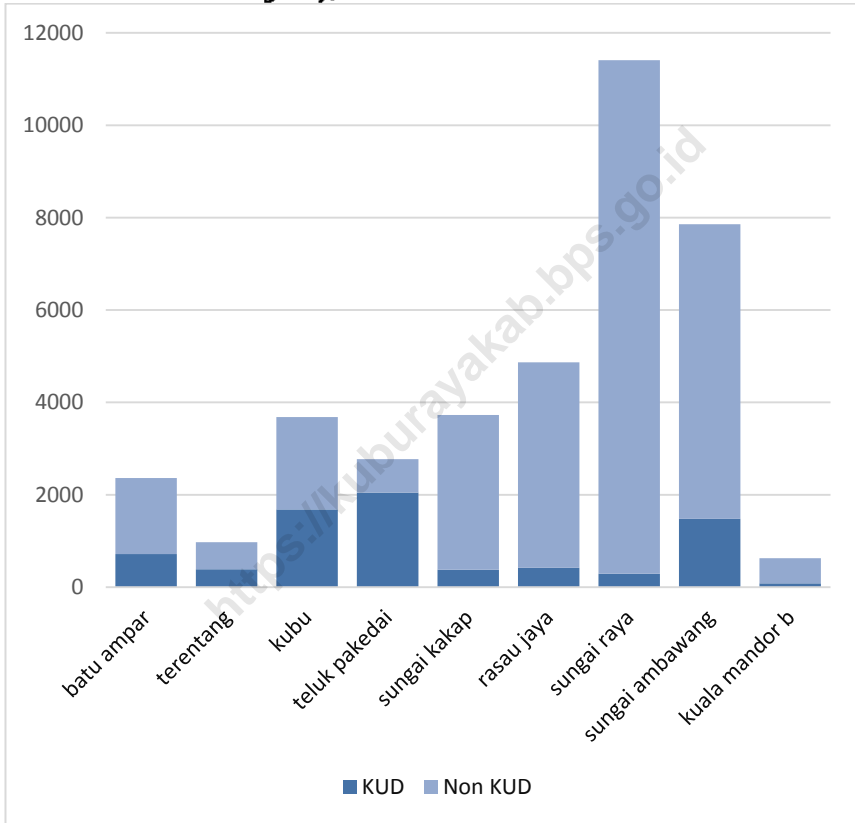
Pada tahun 2021, jumlah anggota yang dimiliki koperasi KUD sebanyak 7 485 dan 30 792 anggota untuk Koperasi Non KUD.

**DESCRIPTION**

*Mainly internal constraint in cooperatives development was the quality of human resources that still low. This internal constraint causes other specific problems, likes capital. Capital is an important factor to support the other economic resources in economic activity. Thus, the capital development must be priority, both from the inside and outside of cooperatives. The development of KUD (Village Unit Cooperative) and non-KUD as followed:*

*In 2021, total member of KUD are 7 485 members and 30 792 members for Non-KUD.*

**Gambar 9** Banyaknya Anggota KUD dan Non KUD di Kabupaten Kubu Raya, 2021  
**Picture** Number of KUD and Non KUD Members in Kubu Raya Regency, 2021



Sumber/Source: Dinas Koperasi, Usaha Mikro, Perdagangan dan Perindustrian Kabupaten Kubu Raya

**Tabel 9.1 Banyaknya Koperasi Aktif dan Tidak Aktif di Kabupaten Kubu Raya, 2021**  
**Number of Active and Not Active Cooperatives in Kubu Raya Regency, 2021**

No.	Kecamatan Subdistrict	Aktif Active	Tidak Aktif Not Active	Total Koperasi Number of Cooperatives
(1)	(2)	(3)	(4)	(5)
1.	Batu Ampar	32	10	42
2.	Terentang	18	3	21
3.	Kubu	50	7	57
4.	Teluk Pakedai	16	3	19
5.	Sungai Kakap	49	12	61
6.	Rasau Jaya	45	8	53
7.	Sungai Raya	168	24	192
8.	Sungai Ambawang	62	6	68
9.	Kuala Mandor B	16	2	18
	<b>2021</b>	<b>456</b>	<b>75</b>	<b>531</b>
	2020	445	75	521
	2019	440	75	515

Sumber/Source: Dinas Koperasi, Usaha Mikro, Perdagangan dan Peindustrian Kabupaten Kubu Raya

**Tabel**            **9.2 Banyaknya Anggota KUD dan Non KUD di Kabupaten**  
**Table**            **Kubu Raya, 2021 (Orang)**  
                          **Number of KUD and Non KUD Members in Kubu Raya**  
                          **Regency, 2021 (Person)**

No.	Kecamatan Subdistrict	KUD KUD	NON KUD NON KUD	Jumlah Anggota Number of Members
(1)	(2)	(3)	(4)	(5)
1.	Batu Ampar	716	1 645	2 361
2.	Terentang	389	583	972
3.	Kubu	1 684	1 999	3 683
4.	Teluk Pakedai	2 047	724	2 771
5.	Sungai Kakap	376	3 350	3 726
6.	Rasau Jaya	420	4 448	4 868
7.	Sungai Raya	291	11 119	11 410
8.	Sungai Ambawang	1 478	6 380	7 858
9.	Kuala Mandor B	84	544	628
	<b>2 0 2 1</b>	<b>7 485</b>	<b>30 792</b>	<b>38 277</b>
	2 0 2 0	7 512	30 732	38 277
	2 0 1 9	7 476	30 965	38 441
	2 0 1 8	7 474	29 916	37 390
	2 0 1 7	6 758	28 446	35 204

Sumber/Source: Dinas Koperasi, Usaha Mikro, Perdagangan dan Perindustrian Kabupaten Kubu Raya

**Tabel 9.3 Banyaknya Anggota, Manajer, dan Karyawan Koperasi di Kabupaten Kubu Raya, 2021 (Orang)**  
**Number of Members, Managers, and Employees of Cooperatives in Kubu Raya Regency, 2021 (Person)**

No.	Kecamatan Subdistrict	Jumlah Anggota Number of Members	Jumlah Manager Number of Managers	Jumlah Karyawan Number of Employees	RAT RAT
(1)	(2)	(3)	(4)	(5)	(6)
1.	Batu Ampar	2 376	-	11	5
2.	Terentang	972	-	-	1
3.	Kubu	3 689	1	6	4
4.	Teluk Pakedai	2 711	-	8	5
5.	Sungai Kakap	3 665	2	10	4
6.	Rasau Jaya	4 959	3	45	8
7.	Sungai Raya	12 371	3	233	23
8.	Sungai Ambawang	7 773	2	25	4
9.	Kuala Mandor B	628	1	3	-
	<b>2021</b>	<b>39 144</b>	<b>12</b>	<b>341</b>	<b>54</b>
	2020	38 277	24	339	54
	2019	38 469	13	410	57

Sumber/Source: Dinas Koperasi, Usaha Mikro, Perdagangan dan Perindustrian Kabupaten Kubu Raya

**Tabel 9.15 Realisasi proyek Penanaman Modal Asing (PMA) di Kabupaten Kubu Raya, 2021**  
**Actual Projects of Foreign Investment in Kubu Raya Regency, 2021**

No	Sektor	Jumlah Proyek	Tambahannya (000 Rupiah)	Tambahannya (dolar)	Penyerapan Tenaga Kerja	
					WNI	WNA
(1)	(2)	(3)	(4)	(5)	(6)	(7)
<b>1.</b>	<b>SEKTOR PRIMER</b>	25	44 159,20	3 024,60	147	<b>0</b>
	a. Tanaman Pangan, Perkebunan, dan Peternakan	16	44 061,40	3 017,90	147	0
	b. Kehutanan	9	97,80	6,70	0	0
	c. Perikanan	0	-	-	0	0
	d. Pertambangan	0	-	-	0	0
<b>2.</b>	<b>SEKTOR SEKUNDER</b>	25	112 604,00	7 712,60	55	<b>0</b>
	a. Industri Makanan	13	112 604,00	7 712,60	55	0
	b. Industri Tekstil	0	-	-	0	0
	c. Industri Barang dari Kulit dan Alas Kaki	0	-	-	0	<b>0</b>
	d. Industri Kayu	0	-	-	0	0
	e. Industri Kertas dan Percetakan	0	-	-	0	0
	f. Industri Kimia dan Farmasi	3	-	-	0	0
	g. Industri Karet dan Plastik	9	-	-	0	0
	h. Industri Mineral Non Logam	0	-	-	0	0
	i. Industri Logam Dasar, Barang Logam, Bukan Mesin dan Peralatannya	0	-	-	0	0
	j. Industri Instrumen, Kedokteran, Presisi, Optik dan Jam	0	-	-	0	0
	k. Industri Kendaraan Bermotor dan Alat Transportasi Lain	0	-	-	0	<b>0</b>
	l. Industri Lainnya	0	-	-	0	0

Lanjutan Tabel/*Continued Table* 9.15

No	Sektor	Jumlah Proyek	Tambahkan	Tambahkan	Penyerapan Tenaga Kerja	
					WNI	WNA
(1)	(2)	(3)	(4)	(5)	(6)	(7)
<b>3.</b>	<b>SEKTOR TERSIER</b>	50	3 641,30	249,40	20	<b>0</b>
	a. Listrik, Gas dan Air	0	-	-	0	0
	b. Konstruksi	0	-	-	0	0
	c. Perdagangan dan Reparasi	39	2 366,70	162,10	20	0
	d. Hotel dan Restoran	3	-	-	0	0
	e. Transportasi, Gudang dan Komunikasi	4	1 274,60	87,30	0	0
	f. Perumahan, Kawasan Industri dan Perkantoran	0	-	-	0	0
	g. Jasa Lainnya	4	-	-	0	0
	<b>2 0 2 1</b>	<b>100</b>	<b>160 404,50</b>	<b>10 986,60</b>	<b>222</b>	<b>14</b>

Sumber/*Source* : Dinas Penanaman Modal dan Pelayanan Terpadu Satu Pintu Kabupaten Kubu Raya



**Tabel 9.16 Realisasi Proyek Penanaman Modal Dalam Negeri (PMDN) di Kabupaten Kubu Raya, 2021**  
**Actual Projects of Domestic Investment in Kubu Raya Regency, 2021**

No	Sektor	Jumlah Proyek	Realisasi (Rp Juta)	Penyerapan Tenaga Kerja	
				WNI	WNA
(1)	(2)	(3)	(4)	(5)	(6)
<b>1.</b>	<b>SEKTOR PRIMER</b>	<b>75</b>	<b>231 838,10</b>	<b>506</b>	<b>0</b>
	e. Tanaman Pangan, Perkebunan, dan Peternakan	47	230 915,20	506	0
	f. Kehutanan	2	0,00	0	0
	g. Perikanan	21	629,90	0	0
	h. Pertambangan	5	293,00	0	0
<b>2.</b>	<b>SEKTOR SEKUNDER</b>	<b>143</b>	<b>121 087,20</b>	<b>167</b>	<b>0</b>
	m. Industri Makanan	31	95 460,90	29	0
	n. Industri Tekstil	2	1 500,00	12	0
	o. Industri Barang dari Kulit dan Alas Kaki	0	0,00	0	0
	p. Industri Kayu	15	0,00	0	0
	q. Industri Kertas dan Percetakan	0	0,00	0	0
	r. Industri Kimia dan Farmasi	25	0,00	6	0
	s. Industri Karet dan Plastik	12	197,80	2	0
	t. Industri Mineral Non Logam	15	19 174,90	43	0
	u. Industri Logam Dasar, Barang Logam, Bukan Mesin dan Peralatannya	<b>22</b>	<b>1753,60</b>	<b>10</b>	<b>0</b>
	v. Industri Instrumen, Kedokteran, Presisi, Optik dan Jam	1	0,00	0	0
	w. Industri Kendaraan Bermotor dan Alat Transportasi Lain	6	0,00	4	0
	x. Industri Lainnya	14	3 000,00	61	0

Lanjutan Tabel/Continued Table 9.16

No	Sektor	Jumlah Proyek	Realisasi (Rp Juta)	Penyerapan Tenaga Kerja	
				WNI	WNA
(1)	(2)	(3)	(4)	(5)	(6)
<b>3.</b>	<b>SEKTOR TERSIER</b>	<b>478</b>	<b>608 265,70</b>	<b>319</b>	<b>0</b>
	h. Listrik, Gas dan Air	14	24 380,00	4	0
	i. Konstruksi	41	4 873,00	6	0
	j. Perdagangan dan Reparasi	330	68 090,20	267	0
	k. Hotel dan Restoran	17	146,90	0	0
	l. Transportasi, Gudang dan Komunikasi	26	143 884,50	24	0
	m. Perumahan, Kawasan Industri dan Perkantoran	10	359 310,40	18	0
	n. Jasa Lainnya	40	2 074 761,00	0	0
	<b>2021</b>	<b>696</b>	<b>961 191,00</b>	<b>992</b>	<b>0</b>

Sumber/Source: Dinas Penanaman Modal dan Pelayanan Terpadu Satu Pintu Kabupaten Kubu Raya



# PENGELUARAN PENDUDUK

POPULATION EXPENDITURE

**10**

Persentase Pengeluaran Rata-rata per Kapita Sebulan  
Tahun 2021





**PENJELASAN TEKNIS**

1. Data pengeluaran dan konsumsi penduduk menurut kelompok barang diperoleh dari Survei Sosial Ekonomi Nasional (Susenas) yang mencakup semua kabupaten di Indonesia.
2. Data konsumsi/pengeluaran yang dikumpulkan dari Susenas dibagi menjadi dua kelompok, yaitu konsumsi makanan dan bukan makanan.
3. Tahun 2021, konsumsi/pengeluaran makanan dirinci menjadi 188 komoditi, masing-masing dikumpulkan data kuantitas dan nilainya, kecuali untuk beberapa jenis pengeluaran tertentu.
4. **Pengeluaran rata-rata per kapita** adalah biaya yang dikeluarkan untuk konsumsi semua anggota rumah tangga selama sebulan baik yang berasal dari pembelian, pemberian maupun produksi sendiri dibagi dengan banyaknya anggota rumah tangga dalam rumah tangga tersebut.

**TECHNICAL NOTES**

1. *Data on consumer expenditure and consumption by commodity group are obtained from the National Socio-Economic Survey (Susenas) which covers all regency in Indonesia.*
2. *The data of consumption/expenditure collected on Susenas are divided into two groups, food and non-food consumption*
3. *In 2021, consumption/expenditure on food covers 188 commodities, both quantity data and values are collected, except for certain types of expenditure*
4. ***Per capita Average Expenditure*** *is the cost spent for all household members consumption during the month, whether from purchasing, giving or own production, divided by the number of household members in the household.*

**ULASAN**

Besar kecilnya proporsi pengeluaran untuk makanan dan bukan makanan dapat mencerminkan kesejahteraan penduduk. Hal ini sesuai dengan teori Hukum Engel yang menyatakan bahwa semakin besar proporsi pengeluaran bukan makanan maka kesejahteraan masyarakat semakin meningkat. Sebaliknya, jika proporsi pengeluaran bukan makanan mengecil maka merefleksikan tingkat kesejahteraan masyarakat yang menurun.

Pola konsumsi penduduk di Kabupaten Kubu Raya selama tiga tahun terakhir memiliki struktur yang sama, dengan sebagian besar pengeluaran penduduk masih digunakan untuk memenuhi kebutuhan makanan. Dilihat dari komposisinya, pengeluaran makanan penduduk Kabupaten Kubu Raya yang terbesar dikeluarkan untuk jenis makanan dan minuman jadi. Kemudian, untuk pengeluaran bukan makanan sebagian besar digunakan untuk perumahan dan fasilitas rumah tangga.

Berdasarkan golongan pengeluaran penduduk sebulan, selama tiga tahun terakhir pengeluaran penduduk meningkat. Terlihat pada golongan

**DESCRIPTION**

*The amount proportion of food and non-food expenditure can reflect the well-being of the population. This is in accordance with Engel's Law Theory which is explained that the greater proportion of non-food expenditure, the welfare of society is increasing. But the contrary, if the proportion of non-food expenditures shrinks then reflect the declining welfare of the population.*

*The pattern of population consumption in Kubu Raya Regency have the similar structure in the last three years, with the biggest part of expenditure used to fulfilled the food needs. By the composition, the biggest food expenditure in Kubu Raya Regency spent for the type of food and beverage. Then, for non-food expenditure, the biggest part used for housing and household facility.*

*From the classification of monthly per capita expenditure, the population expenditure increased in the past three years. Seen that classification of monthly per capita*

pengeluaran penduduk sebulan Rp200.000-299.999 yang semakin kecil, sebesar 0,53 persen pada tahun 2021. Sebaliknya, golongan pengeluaran Rp 1.000.000-1.499.000 semakin besar mencapai 19,60 persen pada tahun 2021. Hal ini berarti 19,6 persen penduduk Kubu Raya mengonsumsi makanan dan bukan makanan Rp 1.000.000-1.499.999 per bulannya.

Tingkat kecukupan gizi merupakan salah satu indikator tingkat kesejahteraan penduduk. Tingkat kecukupan gizi dihitung berdasarkan besar kalori dan protein yang dikonsumsi, dengan mengalikan kuantitas setiap makanan yang dikonsumsi dengan besarnya kandungan kalori dan protein setiap jenis makanan, kemudian hasilnya dijumlahkan.

Widyakarya Nasional Pangan dan Gizi VIII (2004) menetapkan patokan kecukupan konsumsi kalori dan protein per kapita per hari masing-masing 2000 kalori dan 52 gram protein. Jika berpedoman pada batas tersebut, maka rata-rata konsumsi kalori penduduk Kubu Raya berada di atas standar kecukupan pada tiga tahun terakhir. Begitu juga rata-rata konsumsi protein penduduk Kubu Raya telah berada di atas standar kecukupan pada tiga tahun terakhir.

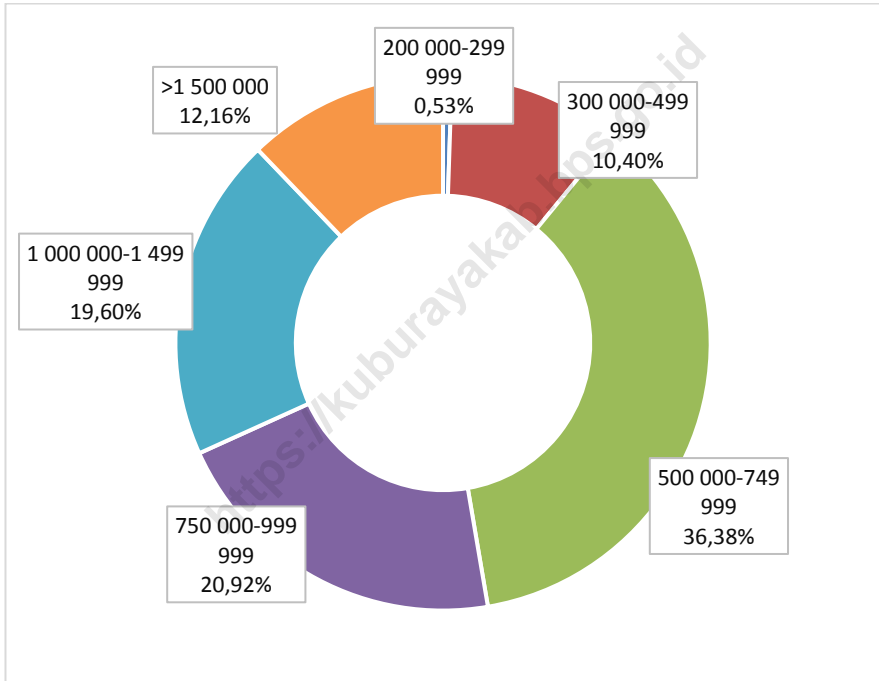
*expenditure in Rp200.000-299.999 smaller than previous year, reached 0,53 percent in 2021. In contrast, classification of monthly per capita expenditure which Rp 1.000.000-1.499.000 larger than previous year, reached 19,60 percent in 2021. It means that 19,6 percent population of Kubu Raya Regency consumed food and non-food items Rp 1.000.000-1.499.000 per month.*

*Nutritional adequacy is one of the welfare population indicators. Nutritional adequacy are obtained based on calorie and protein intake, by summing up the products of quantity consumed of each food item and its calorie and protein content, respectively, over all food item consumed.*

*The 8th national conference on Food and Nutrition (2004) determined that the minimum requirement for adequacy of daily per capita calorie and protein intake was 2000 cal and 52 grams. Using the standard as mentioned above, the calorie consumption level of the Kubu Raya population is above the standard adequacy requirement for calorie in the last three years. While the protein consumption level is above the standard adequacy requirement for protein in the past three years.*



**Gambar 10** Persentase Penduduk Menurut Golongan Pengeluaran Per Kapita Sebulan di Kabupaten Kubu Raya 2021  
*Percentage of Population by Per Capita Spending Group a Month in Kubu Raya Regency, 2021*



Sumber/Source: BPS, Survei Sosial Ekonomi Nasional Maret/BPS-Statistics Indonesia, March National Socioeconomic Survey

**Tabel 10.1 Rata-rata Pengeluaran Per Kapita Sebulan Menurut Kelompok Komoditas (rupiah) di Kabupaten Kubu Raya, 2020 and 2021**  
**Monthly Average Expenditure per Capita by Commodity Group (rupiahs) in Kubu Raya Regency, 2020 and 2021**

Kelompok Barang Commodity Group	2020	2021
(1)	(2)	(3)
<b>MAKANAN/FOOD</b>		
Padi-padian/ <i>Cereals</i>	71 855	71 003
Umbi-umbian/ <i>Tubers</i>	4 404	3 705
Ikan/ <i>Fish</i>	59 532	59 630
Daging/ <i>Meat</i>	18 312	17 075
Telur dan Susu/ <i>Eggs and Milk</i>	32 143	30 133
Sayur-sayuran/ <i>Vegetables</i>	38 139	40 951
Kacang-kacangan/ <i>Legumes</i>	8 914	9 342
Buah-buahan/ <i>Fruits</i>	15 891	13 195
Minyak dan Lemak/ <i>Oil and Fats</i>	13 248	14 151
Bahan Minuman/ <i>Beverage Stuffs</i>	18 947	17 880
Bumbu-bumbuan/ <i>Spices</i>	12 332	13 376
Konsumsi Lainnya/ <i>Miscellaneous Food Items</i>	12 491	13 231
Makanan dan Minuman Jadi/ <i>Prepared Food and Beverages</i>	151 356	135 521
Rokok/ <i>Cigarettes</i>	76 376	74 718
<b>Jumlah Makanan/Total Food</b>	<b>533 941</b>	<b>503 910</b>
<b>NONMAKANAN/NON FOOD</b>		
Perumahan & Fasilitas Rumah Tangga <i>Housing and Household Facility</i>	247 485	261 443
Barang dan Jasa/ <i>Goods and Services</i>	116 674	100 498
Pakaian, Alas kaki, dan Tutup Kepala/ <i>Clothing, Footwear, and Headgear</i>	28 446	28 695
Barang-barang Tahan Lama/ <i>Durable Goods</i>	28 423	40 833
Pajak dan Asuransi/ <i>Taxes and Insurance</i>	47 908	37 302
Keperluan Pesta dan Upacara/ <i>Parties and Ceremonies</i>	12 451	10 637
<b>Jumlah bukan Makanan/Total Non-Food</b>	<b>481 387</b>	<b>479 409</b>
<b>Jumlah/Total</b>	<b>1 015 328</b>	<b>983 319</b>

Sumber/Source : BPS, Survei Sosial Ekonomi Nasional Maret/BPS-Statistics Indonesia, March National Socioeconomic Survey

**Tabel 10.2** Persentase Pengeluaran per Kapita Sebulan Menurut Kelompok Komoditas di Kabupaten Kubu Raya, 2020 dan 2021  
**Percentage of Monthly Expenditure per Capita by Commodity Group in Kubu Raya Regency, 2020 and 2021**

Kelompok Barang Commodity Group	2020	2021
(1)	(2)	(3)
<b>MAKANAN/FOOD</b>		
Padi-padian/Cereals	7,08	7,22
Umbi-umbian/Tubers	0,43	0,38
Ikan/Fish	5,86	6,06
Daging/Meat	1,80	1,74
Telur dan Susu/Eggs and Milk	3,17	3,06
Sayur-sayuran/Vegetables	3,76	4,16
Kacang-kacangan/Legumes	0,88	0,95
Buah-buahan/Fruits	1,57	1,34
Minyak dan Lemak/Oil and Fats	1,30	1,44
Bahan Minuman/Beverage Stuffs	1,87	1,82
Bumbu-bumbuan/Spices	1,21	1,36
Konsumsi Lainnya/Miscellaneous Food Items	1,23	1,35
Makanan dan Minuman Jadi/ Prepared Food and Beverages	14,91	12,77
Rokok/Cigarettes	7,52	7,60
<b>Jumlah Makanan/Total Food</b>	<b>52,59</b>	<b>51,25</b>
<b>NONMAKANAN/NON FOOD</b>		
Perumahan & Fasilitas Rumah Tangga Housing and Household Facility	24,37	26,59
Barang dan Jasa/Goods and Services	11,49	10,22
Pakaian, Alas kaki, dan Tutup Kepala/Clothing, Footwear, and Headgear	2,80	2,92
Barang-barang Tahan Lama/Durable Goods	2,80	4,15
Pajak dan Asuransi/Taxes and Insurance	4,72	3,79
Keperluan Pesta dan Upacara/Parties and Ceremonies	1,23	1,08
<b>Jumlah bukan Makanan/Total Non-Food</b>	<b>47,41</b>	<b>48,75</b>
<b>Jumlah/Total</b>	<b>100</b>	<b>100,00</b>

Sumber/Source: BPS, Survei Sosial Ekonomi Nasional Maret/BPS-Statistics Indonesia, March National Socioeconomic Survey

**Tabel 10.3** **Persentase Penduduk Menurut Golongan Pengeluaran Per Kapita Sebulan di Kabupaten Kubu Raya, 2020 dan 2021**  
*Percentage of Population by Per Capita Spending Group a Month in Kubu Raya Regency, 2020 and 2021*

<b>Golongan Pengeluaran Spending Group (Rp)</b>	<b>2020</b>	<b>2021</b>
<b>(1)</b>	<b>(2)</b>	<b>(3)</b>
< 150 000	-	-
150 000-199 999	-	-
200 000-299 999	0,30	0,53
300 000-499 999	8,66	10,40
500 000-749 999	30,72	36,38
750 000-999 999	24,91	20,92
1 000 000-1 499 999	20,92	19,60
>1 500 000	14,49	12,16
<b>Jumlah/Total</b>	<b>100</b>	<b>100</b>

Sumber/Source : BPS, Survei Sosial Ekonomi Nasional Maret/BPS-Statistics Indonesia, March National Socioeconomic Survey



# PERDAGANGAN

## TRADE

### BAB CHAPTER

# 11

Banyaknya Pelayanan Program Tera dan Tera Ulang  
oleh Unit Pelayanan Teknis (UPT) di Kabupaten Kubu Raya  
Tahun 2021

Jumlah Pedagang

177

Jumlah UTTP

283



**PENJELASAN TEKNIS**

1. Industri manufaktur adalah suatu kegiatan ekonomi yang melakukan kegiatan mengubah suatu barang dasar secara mekanis, kimia, atau dengan tangan sehingga menjadi barang jadi/setengah jadi, dan atau barang yang kurang nilainya menjadi barang yang lebih tinggi nilainya, dan sifatnya lebih dekat kepada pemakai akhir. Termasuk jasa industri dan pekerjaan perakitan.
2. Perusahaan atau usaha industri adalah suatu unit (kesatuan) usaha yang melakukan kegiatan ekonomi, bertujuan menghasilkan barang atau jasa, terletak pada suatu bangunan atau lokasi tertentu, dan mempunyai catatan administrasi tersendiri mengenai produksi dan struktur biaya serta ada seorang atau lebih yang bertanggung jawab atas usaha tersebut.
3. Industri manufaktur dikelompokkan ke dalam 4 golongan berdasarkan

**TECHNICAL NOTES**

*Manufacturing industry is an economic activity that carries out activities to change a basic item mechanically, chemically, or by hand so that it becomes finished / semifinished goods, and or goods of less value to goods of higher value, and are closer to the user end. Including industrial services and assembly work.*

*An industrial company or business is a business unit that carries out economic activities, aims to produce goods or services, is located in a certain building or location, and has its own administrative records regarding production and cost structures and there is one or more responsible for the effort.*

*Manufacturing industries are grouped into 4 groups based on the number of workers, namely:*



## TRADE

banyaknya pekerja, yaitu: industri besar (100 orang pekerja atau lebih), industri sedang/menengah (20–99 orang pekerja), industri kecil (5–19 orang pekerja), dan industri mikro (1–4 orang pekerja).

*large industries (100 or more workers), medium / medium industries (20–99 workers), small industries (5–19 workers), and micro industries (1–4 workers).*

<https://kuburayakab.bps.go.id>

**ULASAN**

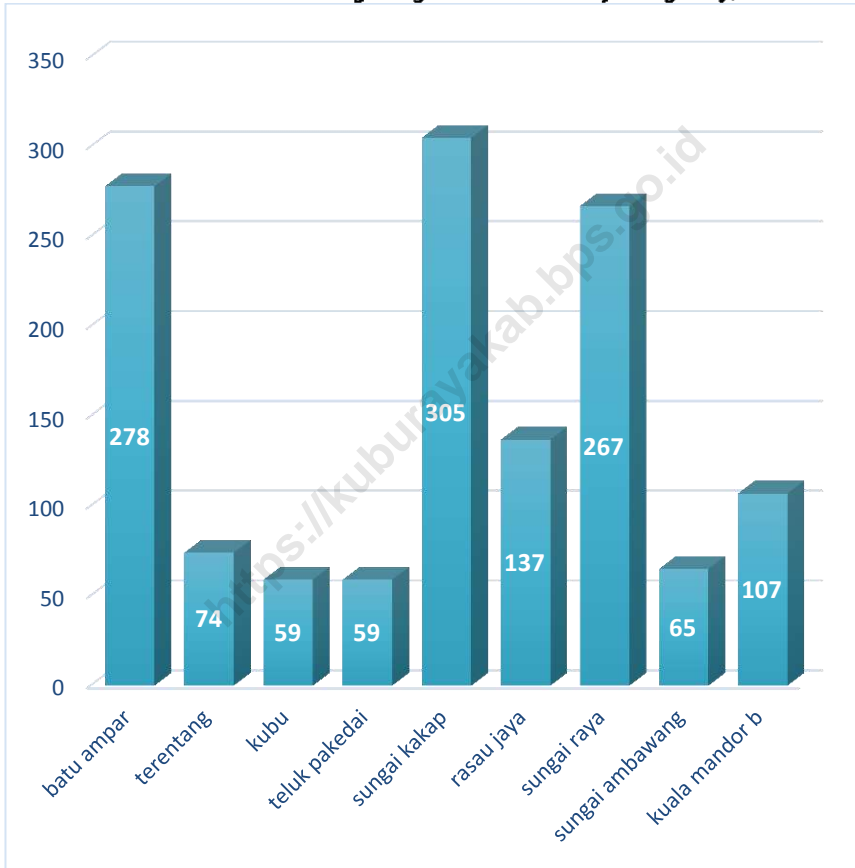
Kabupaten Kubu Raya secara geografis berbatasan langsung dengan Ibukota Provinsi Kalimantan Barat, dengan kondisi tersebut mengakibatkan sektor perdagangan memiliki peranan yang cukup penting. Banyaknya Pedagang yang Masuk Dalam Program Tera dan Tera Ulang di Kabupaten Kubu Raya pada tahun 2021 sebanyak 177 pedagang.

**DESCRIPTION**

*Kubu Raya Regency geographically bordered with capital province of Kalimantan barat, this lead to the trade sector has an important role. Number of seller who followed Tera and Tera Ulang Program in Kubu Raya Regency amount 177 seller.*

<https://kuburayakab.bps.go.id>

**Gambar 11** Banyaknya Pedagang yang Masuk Dalam Program Tera dan Tera Ulang di Kabupaten Kubu Raya, 2021  
**Picture** Number of Distribution of Seller who Followed Tera and Tera Ulang Program in Kubu Raya Regency, 2021



Sumber/Source: Dinas Koperasi, Usaha Mikro, Perdagangan dan Perindustrian Kabupaten Kubu Raya

**Tabel 11.1 Banyaknya Perusahaan UTTP Menurut Jumlah Pedagang yang Masuk Dalam Program Tera dan Tera Ulang di Kabupaten Kubu Raya, 2021**  
*Number of Distribution of Seller who Followed Tera and Tera Ulang Program in Kubu Raya Regency, 2021*

<b>No.</b>	<b>Kecamatan Subdistrict</b>	<b>Jumlah Pedagang Number of Seller</b>	<b>Jumlah UTTP Number of UTTP</b>
(1)	(2)	(3)	(4)
1.	Batu Ampar	278	490
2.	Terentang	74	154
3.	Kubu	59	59
4.	TelukPakedai	59	76
5.	Sungai Kakap	305	544
6.	Rasau Jaya	137	229
7.	Sungai Raya	267	441
8.	Sungai Ambawang	65	89
9.	Kuala Mandor B	107	153
	<b>2 0 2 1</b>	<b>1 3 5 1</b>	<b>2 2 3 5</b>
	2 0 2 0	1 5 2 5	2 2 6 0
	2 0 1 9	1 5 3 1	2 2 3 5

Sumber/Source : Dinas Koperasi, Usaha Mikro, Perdagangan dan Perindustrian Kabupaten Kubu Raya

**Tabel 11.2 Banyaknya Pelayanan Program Tera dan Tera Ulang oleh Unit Pelayanan Teknis (UPT) di Kabupaten Kubu Raya, 2021**  
*Realization of Tera and Tera Ulang Program by UPT in Kubu Raya Regency, 2021*

No.	Kecamatan Subdistrict	Jumlah Pedagang Number of Seller	Jumlah UTTP Number of UTTP
(1)	(2)	(3)	(4)
1.	Batu Ampar	-	-
2.	Terentang	-	-
3.	Kubu	-	-
4.	TelukPakedai	-	-
5.	Sungai Kakap	71	141
6.	Rasau Jaya	57	79
7.	Sungai Raya	49	63
8.	Sungai Ambawang	-	-
9.	Kuala Mandor B	-	-
	<b>2021</b>	<b>177</b>	<b>283</b>
	2020	179	427
	2019	342	467
	2018	336	732
	2017	357	616

Sumber/Source : Dinas Koperasi, Usaha Mikro, Perdagangan dan Perindustrian Kabupaten Kubu Raya

# SISTEM NERACA REGIONAL

SYSTEM OF REGIONAL ACCOUNTS



## Pertumbuhan Ekonomi Kabupaten Kubu Raya

*Kubu Raya Regency Economic Growth*

**2021**

**5,18**





**PENJELASAN TEKNIS**

1. Penghitungan statistik neraca nasional mengikuti buku petunjuk yang diterbitkan oleh Perserikatan Bangsa Bangsa (PBB) dikenal sebagai Sistem Neraca Nasional (SNN). SNN adalah rekomendasi internasional tentang bagaimana menyusun ukuran aktivitas ekonomi yang sesuai dengan standar neraca baku yang didasarkan pada prinsip-prinsip ekonomi. Rekomendasi yang dimaksud dinyatakan dalam sekumpulan konsep, definisi, klasifikasi, dan aturan neraca yang disepakati secara internasional dalam mengukur indikator tertentu seperti Produk Domestik Bruto (PDB). Salah satu bentuk adaptasi pencatatan statistik nasional adalah melakukan perubahan tahun dasar PDB Indonesia dari tahun 2000 ke 2010. Perubahan tahun dasar PDB dilakukan seiring dengan mengadopsi rekomendasi PBB yang tertuang dalam Sistem Neraca Nasional 2008 (SNA 2008).
2. Produk Domestik Bruto pada tingkat nasional serta Produk Domestik Regional Bruto

**TECHNICAL NOTES**

1. *The method used to estimate national accounts statistics is based on the standard guidelines formed by United Nation known as System of National Accounts (SNA). SNA is the internationally agreed standard set of recommendations on how to compile measures of economic activity in accordance with strict accounting conventions based on economic principles. The recommendations are expressed in term of a set of concepts, definitions, classifications and accounting rules that comprise the internationally agreed standard for measuring indicators such as Gross Domestic Product (GDP). One of the improvement in the national statistical system is to rebase GDP form base year 2000 to 2010 in order to capture current economic condition. It is in line with the United Nations (UN) recommendation on SNA 2008.*
2. *The basic measure of the value added arising from economic activity is known as Gross*



(PDRB) pada tingkat regional (Kabupaten) menggambarkan kemampuan suatu wilayah untuk menciptakan nilai tambah pada suatu waktu tertentu. Untuk menyusun PDB maupun PDRB digunakan 2 pendekatan, yaitu lapangan usaha dan pengeluaran. Keduanya menyajikan komposisi data nilai tambah dirinci menurut sumber kegiatan ekonomi (lapangan usaha) dan menurut komponen penggunaannya. PDB maupun PDRB dari sisi lapangan usaha merupakan penjumlahan seluruh komponen nilai tambah bruto yang mampu diciptakan oleh sektor-sektor ekonomi atas berbagai aktivitas produksinya. Sedangkan dari sisi pengeluaran menjelaskan tentang penggunaan dari nilai tambah tersebut.

3. PDB/PDRB menurut lapangan usaha mengalami perubahan klasifikasi dari 9 kategori lapangan usaha menjadi 17 kategori lapangan usaha. PDB menurut lapangan usaha dirinci menurut total nilai tambah dari seluruh sektor ekonomi.
4. PDB/PDRB harga berlaku nominal menunjukkan

*Domestic Product at the national level and Gross Regional Domestic Product (GRDP) at the regional level (provinces/regencies/municipalities). To compile these statistics, two approaches have been used, i.e. "production approach" and "expenditure approach". The first approach is to measure value added produced by various kinds of economic activities, while the second approach is to measure final uses of the country's output. In other words, GDP/GRDP is the sum of total value added produced by all economic industries (activities) and the way of using it. While PDRB by expenditure explains about the use of the added value.*

3. *GDP/GDRP by industrial origin classification changes from 9 sectors to 17 categories of industrial origin. GDP by industrial origin detailed according to the total value added of all economic sectors.*
4. *GDP/GDRP at current price shows the ability of the*

kemampuan sumber daya ekonomi yang dihasilkan oleh suatu negara. Nilai PDB yang besar menunjukkan sumber daya ekonomi yang besar, begitu juga sebaliknya.

*economic resources generated by a country. The larger GDP values show great economic resources, and vice versa.*

5. PDB/PDRB harga konstan (riil) dapat digunakan untuk menunjukkan laju pertumbuhan ekonomi secara keseluruhan atau setiap sektor dari tahun ke tahun.
  6. Distribusi PDB/PDRB harga berlaku menurut sektor menunjukkan struktur perekonomian atau peranan setiap sektor ekonomi dalam suatu negara. Sektor-sektor ekonomi yang mempunyai peran besar menunjukkan basis perekonomian suatu negara.
  7. PDB/PDRB per kapita atas dasar harga berlaku menunjukkan nilai PDB dan PDRB per kepala atau per satu orang penduduk.
  8. PDB/PDRB per kapita atas dasar harga konstan berguna untuk mengetahui pertumbuhan nyata ekonomi per kapita penduduk suatu negara.
5. *GDP/GDRP at constant prices (real) can be used to indicate the rate of overall economic growth or each sector from year to year.*
  6. *Distribution GDP/GDRP at current price by sector indicating the economic structure or the role of each economic sector within a country. Economic sectors that have a big role indicate the economic base of a country.*
  7. *GDP/GRDP per capita at current prices indicates the value of GDP and GDRP per head or per one resident.*
  8. *GDP/GRDP per capita at constant prices is used to know the real economic growth per capita of a country's population.*

**ULASAN**

PDRB Kabupaten Kubu Raya atas dasar harga berlaku tahun 2021 sebesar Rp 31 231, 42 miliar. Kontribusi terbesar masih berasal dari kategori industri pengolahan, yakni sebesar 35,30 persen. Sementara urutan kedua dan ketiga yang memberikan kontribusi terbesar adalah kategori pertanian, kehutanan, dan konstruksi sebesar 13.15 persen dan 12,10 persen.

Pertumbuhan ekonomi pada tahun 2021 adalah 5,18 persen, terjadi peningkatan laju pertumbuhan setelah tahun 2020 lalu mengalami penurunan karena pandemi covid-19. Untuk keperluan analisis, laju pertumbuhan ekonomi dihitung menggunakan harga konstan karena pengaruh naik turunnya harga telah dihilangkan atau dengan kata lain dengan menggunakan harga konstan, pengaruh inflasi telah ditiadakan.

Fluktuasi nilai PDRB dapat digunakan untuk mengetahui tingkat daya beli masyarakat di

**DESCRIPTION**

*Gross Regional Domestic Product of Kubu Raya Regency at the current market price in 2021 was Rp 31 231, 42 billion. The biggest contribution is given by manufacturing, it's 35,30 percent. The second and the third are agriculture, forestry and fishing industry and Construction respectively 13.15 percent and 12,10 percent.*

*Economic growth in 2021 was 5,18 percent, The high growth rate happend after decreased in 2020 because of covid-19 pandemic. For analytical purposes, the rate of economic growth is calculated by constant prices because the effects of rising prices have been eliminated or in other words by using constant prices, the effect of inflation has been eliminated.*

*Fluctuation of GRDP value can be used to know the level of people's purchasing power in a region. By*

suatu wilayah. Dengan mengetahui angka inflasi maka akan dapat diketahui nilai uang secara riil. Nilai inflasi yang terkendali menunjukkan perekonomian suatu daerah yang berkualitas.

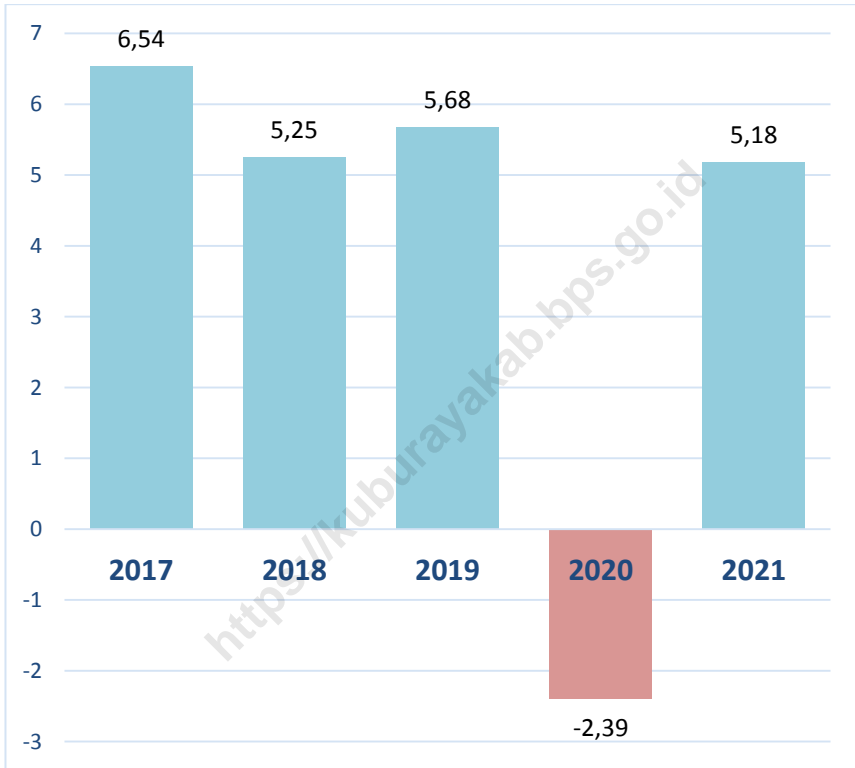
*knowing the rate of inflation it will be able to know the value of money in real terms. The controlled inflation rate shows the economy of a quality region.*

Pada tahun 2021 Indeks Harga Implisit PDRB Kabupaten Kubu Raya sebesar 166,52 meningkat dari tahun sebelumnya yang sebesar 162,24.

*In the year 2021 Implicit Price PDRB of Kubu Raya Regency amounted to 166,52 it increase from the previous year which was 162,24.*

<https://kuburayakab.bps.go.id>

**Gambar 12** Laju Pertumbuhan PDRB Kabupaten Kubu Raya Tahun 2016 - 2021  
**Picture** Trend of GRDP Growth, 2016 - 2021



Sumber/Source: Badan Pusat Statistik Kabupaten Kubu Raya/BPS-Statistics of Kubu Raya Regency

**Tabel 12.1 Produk Domestik Regional Bruto Kabupaten Kubu Raya Atas Dasar Harga Berlaku Menurut Lapangan Usaha, 2017-2021 (Juta Rp)**  
**Table**  
**Gross Regional Domestic Product of Kubu Raya Regency at Current Market Prices by Industrial Origin, 2017-2021 (million rupiahs)**

Lapangan Usaha/Industrial Origin		2017	2018	2019	2020 <sup>x</sup>	2021 <sup>**</sup>
(1)		(2)	(3)	(4)	(5)	(6)
A	Pertanian, Kehutanan, dan Perikanan/Agriculture, Forestry and Fishin	2 933 986,2	3 178 737,6	3 505 674,3	3 785 949,7	4 105 824,2
B	Pertambangan dan Pengalihan/Mining and Quarrying	764 694,5	857 928,1	959 937,4	1 009 608,7	1 106 608,7
C	Industri Pengolahan/Manufacturing	7 502 885,9	8 353 727,2	9 428 748,5	9 821 742,2	11 026 141,1
D	Pengadaan Listrik dan Gas/Electricity and Gas	74 459,6	84 664,7	95 586,8	113 265,7	121 165,8
E	Pengadaan Air, Pengelolaan Sampah, Limbah dan Daur Ulang/Water supply, Sewerage, Waste Management and Remediation Activities	8 134,9	8 992,4	10 029,4	10 835,2	11 735,2
F	Konstruksi/Construction	2 876 768,2	3 141 338,1	3 392 144,7	3 412 945,2	3 777 970,2
G	Perdagangan Besar dan Eceran; Reparasi Mobil dan Sepeda Motor/Wholesale and Retail Trade; Repair of Motor Vehicles and Motorcycles	2 332 712,5	2 567 350,3	2 871 100,4	2 856 410,1	2 994 356,1
H	Transportasi dan Pergudangan/Transportation and Storage	2 847 093,9	3 341 479,1	3 516 238,4	2 395 681,4	2 183 151,4
I	Penyediaan Akomodasi dan Makan Minum/Accommodation and Food Service Activities	386 026,7	423 221,6	473 282,8	437 279,4	483 572,4
J	Informasi dan Komunikasi/Information and Communication	760 185,8	843 623,9	940 257,2	1 029 328,3	1 120 439,3
K	Jasa Keuangan dan Asuransi/Financial and Insurance Activities	322 874,6	354 010,4	378 860,8	376 390,6	401 369,6
L	Real Estat/Real Estate Activities	687 419,0	760 303,3	830 869,3	869 245,4	895 245,4
M,N	Jasa Perusahaan/Business Activities	99 137,7	109 542,6	120 679,0	116 969,9	116 969,9
O	Administrasi Pemerintahan, Pertahanan dan Jaminan Sosial Wajib/Public Administration and Defence; Compulsory Social Security	828 856,9	922 967,5	1 023 738,2	1 141 552,6	1 156 552,6
P	Jasa Pendidikan/Education	921 820,6	1 010 318,9	1 126 284,2	1 056 918,1	1 131 918,1
Q	Jasa Kesehatan dan Kegiatan Sosial/Human Health and Social Work Activities	155 395,3	167 031,3	186 718,8	266 122,9	369 622,9
R,S,T,U	Jasa lainnya/Other Services Activities	198 542,0	218 334,4	244 944,7	230 274,1	228 774,1
<b>Produk Domestik Regional Bruto/ Gross Regional Domestic Product</b>		<b>23 700 994,2</b>	<b>26 343 571,8</b>	<b>29 105 094,9</b>	<b>28 930 519,4</b>	<b>31 231 417,1</b>

Sumber/Source : BPS, berbagai sensus, survei dan sumber lain/BPS-Statistics Indonesia, various census, survey, and other sources

Catatan/Note : <sup>x</sup>) Angka sementara/Preliminary figures

<sup>\*\*</sup>) Angka sangat sementara/Very preliminary figures

**Tabel 12.2 Produk Domestik Regional Bruto Kabupaten Kubu Raya Atas Dasar Harga Konstan 2010 Menurut Lapangan Usaha, 2017-2021 (Juta Rp)**  
**Gross Regional Domestic Product of Kubu Raya Regency at 2010 Constant Market Prices by Industrial Origin, 2017-2021 (million rupiahs)**

Lapangan Usaha/Industrial Origin		2017	2018	2019	2020*	2021**
(1)		(2)	(3)	(4)	(5)	(6)
A	Pertanian, Kehutanan, dan Perikanan/Agriculture, Forestry and Fishin	2 467 242,3	2 582 135,3	2 740 705,4	2 863 765,2	2 966 899,2
B	Pertambangan dan Penggalian/Mining and Quarrying	478 804,2	507 340,9	536 494,6	536 319,4	582 319,4
C	Industri Pengolahan/Manufacturing	5 320 929,7	5 543 360,1	6 002 914,0	5 975 479,7	6 418 613,0
D	Pengadaan Listrik dan Gas/Electricity and Gas	48 435,1	50 458,5	52 935,0	61 598,3	62 356,3
E	Pengadaan Air, Pengelolaan Sampah, Limbah dan Daur Ulang/Water supply, Sewerage, Waste Management and Remediation Activities	6 792,6	6 928,5	7 575,2	8 096,8	8 609,8
F	Konstruksi/Construction	1 838 830,8	1 939 949,0	1 983 442,4	1 975 005,9	2 149 030,9
G	Perdagangan Besar dan Eceran; Reparasi Mobil dan Sepeda Motor/Wholesale and Retail Trade; Repair of Motor Vehicles and Motorcycles	1 718 156,6	1 803 604,8	1 931 492,9	1 854 559,2	1 916 278,2
H	Transportasi dan Pergudangan/Transportation and Storage	1 454 197,3	1 605 211,2	1 574 867,5	1 055 566,7	927 972,2
I	Penyediaan Akomodasi dan Makan Minum/Accommodation and Food Service Activities	268 703,9	280 306,1	301 087,0	265 797,8	290 630,8
J	Informasi dan Komunikasi/Information and Communication	714 791,8	769 583,8	817 572,8	884 011,6	959 011,6
K	Jasa Keuangan dan Asuransi/Financial and Insurance Activities	254 164,5	271 226,6	279 140,9	275 899,3	284 101,3
L	Real Estat/Real Estate Activities	445 835,4	458 475,0	478 675,3	498 296,9	515 796,9
M,N	Jasa Perusahaan/Business Activities	78 966,5	83 893,6	89 271,2	86 403,7	86 958,7
O	Administrasi Pemerintahan, Pertahanan dan Jaminan Sosial Wajib/Public Administration and Defence; Compulsory Social Security	473 185,2	497 838,1	522 838,3	550 828,9	548 749,9
P	Jasa Pendidikan/Education	578 568,6	598 815,6	637 308,3	596 312,4	621 812,4
Q	Jasa Kesehatan dan Kegiatan Sosial/Human Health and Social Work Activities	118 862,5	123 730,1	133 224,5	183 172,1	254 272,1
R,S,T,U	Jasa lainnya/Other Services Activities	157 832,0	164 253,8	179 096,0	160 611,2	161 561,2
<b>Produk Domestik Regional Bruto/ Gross Regional Domestic Product</b>		<b>16 424 299,1</b>	<b>17 287 111,1</b>	<b>18 268 641,2</b>	<b>17 831 725,2</b>	<b>18 754 974,1</b>

Sumber/Source : BPS, berbagai sensus, survei dan sumber lain/BPS-Statistics Indonesia, various census, survey, and other sources

Catatan/Note : \*) Angka sementara/Preliminary figures \*\*) Angka sangat sementara/Very preliminary figures

**Tabel 12.3 Distribusi Persentase Produk Domestik Regional Bruto Kabupaten Kubu Raya Atas Dasar Harga Berlaku Menurut Lapangan Usaha, 2017-2021**  
**Percentage Distribution of Gross Regional Domestic Product of Kubu Raya Regency at Current Market Prices by Industrial Origin, 2017-2021**

Lapangan Usaha/Industrial Origin		2017	2018	2019	2020*	2021**
(1)		(2)	(3)	(4)	(5)	(6)
A	Pertanian, Kehutanan, dan Perikanan/Agriculture, Forestry and Fishin	12,38	12,07	12,04	13,09	13,15
B	Pertambangan dan Penggalian/Mining and Quarrying	3,23	3,26	3,30	3,49	3,54
C	Industri Pengolahan/Manufacturing	31,66	31,71	32,40	33,95	35,30
D	Pengadaan Listrik dan Gas/Electricity and Gas	0,31	0,32	0,33	0,39	0,39
E	Pengadaan Air, Pengelolaan Sampah, Limbah dan Daur Ulang/Water supply, Sewerage, Waste Management and Remediation Activities	0,03	0,03	0,03	0,04	0,04
F	Konstruksi/Construction	12,14	11,92	11,65	11,80	12,10
G	Perdagangan Besar dan Eceran; Reparasi Mobil dan Sepeda Motor/Wholesale and Retail Trade; Repair of Motor Vehicles and Motorcycles	9,84	9,75	9,86	9,87	9,59
H	Transportasi dan Pergudangan/Transportation and Storage	12,01	12,68	12,08	8,28	6,99
I	Penyediaan Akomodasi dan Makan Minum/Accommodation and Food Service Activities	1,63	1,61	1,63	1,51	1,55
J	Informasi dan Komunikasi/Information and Communication	3,21	3,20	3,23	3,56	3,59
K	Jasa Keuangan dan Asuransi/Financial and Insurance Activities	1,36	1,34	1,30	1,30	1,29
L	Real Estat/Real Estate Activities	2,90	2,89	2,85	3,00	2,87
M,N	Jasa Perusahaan/Business Activities	0,42	0,42	0,41	0,40	0,37
O	Administrasi Pemerintahan, Pertahanan dan Jaminan Sosial Wajib/Public Administration and Defence; Compulsory Social Security	3,50	3,50	3,52	3,95	3,70
P	Jasa Pendidikan/Education	3,89	3,84	3,87	3,65	3,62
Q	Jasa Kesehatan dan Kegiatan Sosial/Human Health and Social Work Activities	0,66	0,63	0,64	0,92	1,18
R,S,T,U	Jasa lainnya/Other Services Activities	0,84	0,83	0,84	0,80	0,73
<b>Produk Domestik Regional Bruto/Gross Regional Domestic Product</b>		<b>100,00</b>	<b>100,00</b>	<b>100,00</b>	<b>100,00</b>	<b>100,00</b>

Sumber/Source : BPS, berbagai sensus, survei dan sumber lain/BPS-Statistics Indonesia, various census, survey, and other sources

Catatan/Note : \*) Angka sementara/Preliminary figures

\*\*\*) Angka sangat sementara/Very preliminary figures



**Tabel 12.4 Laju Pertumbuhan Produk Domestik Regional Bruto Kabupaten Kubu Raya Atas Dasar Harga Konstan 2010 Menurut Lapangan Usaha (persen), 2017-2021**  
**Growth Rate of Gross Regional Domestic Product of Kubu Raya Regency at 2010 Constant Market Prices by Industrial Origin (percent), 2017-2021**

Lapangan Usaha/Industrial Origin		2017	2018	2019	2020*	2021**
(1)		(2)	(3)	(4)	(5)	(6)
A	Pertanian, Kehutanan, dan Perikanan/Agriculture, Forestry and Fishin	5,80	4,66	6,14	4,49	3,60
B	Pertambangan dan Penggalian/Mining and Quarrying	5,06	5,96	5,75	-0,03	8,58
C	Industri Pengolahan/Manufacturing	5,34	4,18	8,29	-0,46	7,42
D	Pengadaan Listrik dan Gas/Electricity and Gas	5,08	4,18	4,91	16,37	1,23
E	Pengadaan Air, Pengelolaan Sampah, Limbah dan Daur Ulang/Water supply, Sewerage, Waste Management and Remediation Activities	7,13	2,00	9,33	6,89	6,34
F	Konstruksi/Construction	8,93	5,50	2,24	-0,43	8,81
G	Perdagangan Besar dan Eceran; Reparasi Mobil dan Sepeda Motor/Wholesale and Retail Trade; Repair of Motor Vehicles and Motorcycles	5,61	4,97	7,09	-3,98	3,33
H	Transportasi dan Pergudangan/Transportation and Storage	13,66	10,38	-1,89	-32,97	-12,09
I	Penyediaan Akomodasi dan Makan Minum/Accommodation and Food Service Activities	5,89	4,32	7,41	-11,72	9,34
J	Informasi dan Komunikasi/Information and Communication	7,44	7,67	6,24	8,13	8,48
K	Jasa Keuangan dan Asuransi/Financial and Insurance Activities	6,55	6,71	2,92	-1,16	2,97
L	Real Estat/Real Estate Activities	4,49	2,84	4,41	4,10	3,51
M,N	Jasa Perusahaan/Business Activities	4,33	6,24	6,41	-3,21	0,64
O	Administrasi Pemerintahan, Pertahanan dan Jaminan Sosial Wajib/Public Administration and Defence; Compulsory Social Security	4,44	5,21	5,02	5,35	-0,38
P	Jasa Pendidikan/Education	5,10	3,50	6,43	-6,43	4,28
Q	Jasa Kesehatan dan Kegiatan Sosial/Human Health and Social Work Activities	1,76	4,10	7,67	37,49	38,82
R,S,T,U	Jasa lainnya/Other Services Activities	4,86	4,07	9,04	-10,32	0,59
<b>Produk Domestik Regional Bruto/Gross Regional Domestic Product</b>		<b>6,54</b>	<b>5,25</b>	<b>5,68</b>	<b>-2,39</b>	<b>5,18</b>

Sumber/Source : BPS, berbagai sensus, survei dan sumber lain/BPS-Statistics Indonesia, various census, survey, and other sources

Catatan/Note : \*) Angka sementara/Preliminary figures

\*\*) Angka sangat sementara/Very preliminary figures

**Tabel 12.5 Indeks Harga Implisit Produk Domestik Regional Bruto Kabupaten Kubu Raya Menurut Lapangan Usaha (2010=100), 2017-2021**  
**Implicit Price Indices of Gross Regional Domestic Product of Kubu Raya Regency by Industrial Origin (2010 = 100), 2017-2021**

Lapangan Usaha/ <i>Industrial Origin</i>		2017	2018	2019	2020*	2021**
(1)		(2)	(3)	(4)	(5)	(6)
A	Pertanian, Kehutanan, dan Perikanan/ <i>Agriculture, Forestry and Fishin</i>	118,92	123,10	127,91	132,20	138,39
B	Pertambangan dan Penggalian/ <i>Mining and Quarrying</i>	159,71	169,10	178,93	188,25	190,03
C	Industri Pengolahan/ <i>Manufacturing</i>	141,01	150,70	157,07	164,37	171,78
D	Pengadaan Listrik dan Gas/ <i>Electricity and Gas</i>	153,73	167,79	180,57	183,88	194,31
E	Pengadaan Air, Pengelolaan Sampah, Limbah dan Daur Ulang/ <i>Water supply, Sewerage, Waste Management and Remediation Activities</i>	119,76	129,79	132,40	133,82	136,30
F	Konstruksi/ <i>Construction</i>	156,45	161,93	171,02	172,81	175,80
G	Perdagangan Besar dan Eceran; Reparasi Mobil dan Sepeda Motor/ <i>Wholesale and Retail Trade; Repair of Motor Vehicles and Motorcycles</i>	135,77	142,35	148,65	154,02	156,26
H	Transportasi dan Pergudangan/ <i>Transportation and Storage</i>	195,78	208,16	223,27	226,96	235,26
I	Penyediaan Akomodasi dan Makan Minum/ <i>Accommodation and Food Service Activities</i>	143,66	150,99	157,19	164,52	166,39
J	Informasi dan Komunikasi/ <i>Information and Communication</i>	106,35	109,62	115,01	116,44	116,83
K	Jasa Keuangan dan Asuransi/ <i>Financial and Insurance Activities</i>	127,03	130,52	135,72	136,42	141,28
L	Real Estat/ <i>Real Estate Activities</i>	154,19	165,83	173,58	174,44	173,57
M,N	Jasa Perusahaan/ <i>Business Activities</i>	125,54	130,57	135,18	135,38	134,51
O	Administrasi Pemerintahan, Pertahanan dan Jaminan Sosial Wajib/ <i>Public Administration and Defence; Compulsory Social Security</i>	175,17	185,40	195,80	207,24	210,76
P	Jasa Pendidikan/ <i>Education</i>	159,33	168,72	176,73	177,24	182,04
Q	Jasa Kesehatan dan Kegiatan Sosial/ <i>Human Health and Social Work Activities</i>	130,74	135,00	140,15	145,29	145,37
R,S,T,U	Jasa lainnya/ <i>Other Services Activities</i>	125,79	132,93	136,77	143,37	141,60
<b>Produk Domestik Regional Bruto/<i>Gross Regional Domestic Product</i></b>		<b>144,30</b>	<b>152,39</b>	<b>159,32</b>	<b>162,24</b>	<b>166,52</b>

Sumber/Source : BPS, berbagai sensus, survei dan sumber lain/BPS-Statistics Indonesia, various census, survey, and other sources

Catatan/Note : \*) Angka sementara/Preliminary figures

\*\*) Angka sangat sementara/Very preliminary figures

**Tabel 12.6 Laju Pertumbuhan Indeks Harga Implisit Produk Domestik Regional Bruto Kabupaten Kubu Raya Menurut Lapangan Usaha (Persen), 2017-2021**  
**Growth Rate of Implicit Price Indices of Gross Regional Domestic Product of Kubu Raya Regency by Industrial Origin (percent), 2017-2021**

Lapangan Usaha/ <i>Industrial Origin</i>		2017	2018	2019	2020*	2021**
(1)		(2)	(3)	(4)	(5)	(6)
A	Pertanian, Kehutanan, dan Perikanan/ <i>Agriculture, Forestry and Fishin</i>	3,72	3,52	3,90	3,35	4,68
B	Pertambangan dan Penggalian/ <i>Mining and Quarrying</i>	5,93	5,88	5,81	5,21	0,95
C	Industri Pengolahan/ <i>Manufacturing</i>	5,83	6,87	4,23	4,65	4,51
D	Pengadaan Listrik dan Gas/ <i>Electricity and Gas</i>	13,63	9,15	7,62	1,83	5,67
E	Pengadaan Air, Pengelolaan Sampah, Limbah dan Daur Ulang/ <i>Water supply, Sewerage, Waste Management and Remediation Activities</i>	3,24	8,37	2,01	1,07	1,85
F	Konstruksi/ <i>Construction</i>	3,60	3,50	5,62	1,04	1,73
G	Perdagangan Besar dan Eceran; Reparasi Mobil dan Sepeda Motor/ <i>Wholesale and Retail Trade; Repair of Motor Vehicles and Motorcycles</i>	3,22	4,84	4,43	3,62	1,45
H	Transportasi dan Pergudangan/ <i>Transportation and Storage</i>	9,29	6,32	7,26	1,65	3,66
I	Penyediaan Akomodasi dan Makan Minum/ <i>Accommodation and Food Service Activities</i>	3,80	5,10	4,11	4,66	1,14
J	Informasi dan Komunikasi/ <i>Information and Communication</i>	4,66	3,07	4,91	1,25	0,34
K	Jasa Keuangan dan Asuransi/ <i>Financial and Insurance Activities</i>	2,78	2,75	3,99	0,52	3,56
L	Real Estat/ <i>Real Estate Activities</i>	3,19	7,55	4,67	0,50	-0,50
M,N	Jasa Perusahaan/ <i>Business Activities</i>	4,00	4,01	3,53	0,14	-0,64
O	Administrasi Pemerintahan, Pertahanan dan Jaminan Sosial Wajib/ <i>Public Administration and Defence; Compulsory Social Security</i>	6,32	5,84	5,61	5,84	1,70
P	Jasa Pendidikan/ <i>Education</i>	1,57	5,89	4,74	0,29	2,70
Q	Jasa Kesehatan dan Kegiatan Sosial/ <i>Human Health and Social Work Activities</i>	1,76	3,26	3,82	3,66	0,05
R,S,T,U	Jasa lainnya/ <i>Other Services Activities</i>	3,25	5,67	2,89	4,83	-1,24
<b>Produk Domestik Regional Bruto/<i>Gross Regional Domestic Product</i></b>		<b>5,26</b>	<b>5,60</b>	<b>4,55</b>	<b>1,84</b>	<b>2,64</b>

Sumber/Source : BPS, berbagai sensus, survei dan sumber lain/BPS-Statistics Indonesia, various census, survey, and other sources

Catatan/Note : \*) Angka sementara/Preliminary figures

\*\*) Angka sangat sementara/Very preliminary figures

**Tabel 12.7 Produk Domestik Regional Bruto Atas Dasar Harga Berlaku Menurut Pengeluaran (Juta Rupiah), 2017 – 2021**  
**Table Gross Regional Domestic Product at Current Prices by Expenditure (Million Rupiah), 2017 – 2021**

JENIS PENGELUARAN/ TYPE OF EXPENDITURE	2017	2018	2019	2020*	2021**
(1)	(2)	(3)	(4)	(5)	(6)
Pengeluaran Konsumsi					
1 Rumah Tangga/ Households Consumption Expenditure	12 178 580,84	13 320 767,54	14 224 679,32	14 474 969,54	14 955 898,46
Pengeluaran Konsumsi					
2 LNPR/ NPISHs Consumption Expenditure	388 592,06	457 007,06	525 904,15	537 145,45	551 680,09
Pengeluaran Konsumsi					
3 Pemerintah/ Government Consumption Expenditure	1 491 268,62	1 591 650,92	1 762 383,88	1 739 259,40	1 819 202,97
Pembentukan Modal Tetap					
4 Bruto/ Gross Fixed Capital Formation	8 762 186,24	9 768 862,03	10 607 723,86	10 708 944,67	11 496 454,01
Perubahan Inventori/					
5 Changes in Inventories	471 215,97	636 175,27	848 929,14	759 452,74	1 272 123,17
Net Ekspor Barang dan Jasa /					
6 Net Exports of Goods and Services	-158 862,19	17 320,75	330 984,63	-933 695,36	-1 233 950,88
<b>PRODUK DOMESTIK REGIONAL BRUTO/ GROSS REGIONAL DOMESTIC PRODUCT</b>	<b>23 700 994,16</b>	<b>26 343 571,76</b>	<b>29 105 094,88</b>	<b>28 930 519,42</b>	<b>31 231 417,06</b>

Catatan/Note: \*) Angka sementara/Preliminary figures

\*\*) Angka sangat sementara/Very preliminary figures

Sumber/Source: BPS, berbagai sensus, survei dan sumber lain/BPS-Statistics Indonesia, various census, survey, and other sources

**Tabel 12.8 Produk Domestik Regional Bruto Atas Dasar Harga Konstan 2010 Menurut Pengeluaran (Juta Rupiah), 2017 – 2021**  
**Table Gross Regional Domestic Product at 2010 Constant Prices by Expenditure (Million Rupiah), 2017 – 2021**

JENIS PENGELUARAN/ TYPE OF EXPENDITURE	2017	2018	2019	2020*	2021**
(1)	(2)	(3)	(4)	(5)	(6)
Pengeluaran Konsumsi					
1 Rumah Tangga/ Households Consumption Expenditure	8 133 242,28	8 558 184,25	8 927 723,55	8 902 706,56	9 090 404,94
Pengeluaran Konsumsi					
2 LNPRT/ NPISHs Consumption Expenditure	196 885,08	215 746,67	232 725,93	237 725,93	245 387,79
Pengeluaran Konsumsi					
3 Pemerintah/ Government Consumption Expenditure	1 141 593,23	1 167 877,31	1 256 075,56	1 229 176,10	1 245 127,63
Pembentukan Modal Tetap					
4 Bruto/ Gross Fixed Capital Formation	5 657 503,92	5 942 342,64	6 119 344,91	6 006 757,78	6 324 709,31
5 Perubahan Inventori/ Changes in Inventories	451 061,09	613 540,60	827 887,21	896 969,93	1 070 016,60
6 Net Ekspor Barang dan Jasa / Net Exports of Goods and Services	-15 867,02	-32 942,99	105 991,81	-462 610,83	-746 292,61
<b>PRODUK DOMESTIK REGIONAL BRUTO/ GROSS REGIONAL DOMESTIC PRODUCT</b>	<b>16 424 299,12</b>	<b>17 287 111,07</b>	<b>18 268 641,23</b>	<b>17 831 725,25</b>	<b>18 754 974,09</b>

Catatan/Note : \*) Angka sementara/Preliminary figures

\*\*) Angka sangat sementara/Very preliminary figures

Sumber/Source : BPS, berbagai sensus, survei dan sumber lain/BPS-Statistics Indonesia, various census, survey, and other sources

**Tabel 12.9 Distribusi Persentase Produk Domestik Regional Bruto Atas Dasar Harga Berlaku Menurut Pengeluaran, 2017 – 2021**  
**Table Percentage Distribution of Gross Regional Domestic Product at Current Prices by Expenditure, 2017 – 2021**

JENIS PENGELUARAN/ TYPE OF EXPENDITURE	2017	2018	2019	2020*	2021**
(1)	(2)	(3)	(4)	(5)	(6)
Pengeluaran Konsumsi					
1 Rumah Tangga/ Households Consumption Expenditure	51,38	50,57	48,87	50,03	47,89
Pengeluaran Konsumsi					
2 LNPRT/ NPISHs Consumption Expenditure	1,64	1,73	1,81	1,86	1,77
Pengeluaran Konsumsi					
3 Pemerintah/ Government Consumption Expenditure	6,29	6,04	6,06	6,01	5,82
Pembentukan Modal Tetap					
4 Bruto/ Gross Fixed Capital Formation	36,97	37,08	36,45	37,02	36,81
Perubahan Inventori/ Changes in Inventories	1,99	2,41	2,92	2,63	4,07
Net Ekspor Barang dan Jasa / Net Exports of Goods and Services	-0,67	0,07	1,14	-3,23	-3,95
<b>PRODUK DOMESTIK REGIONAL BRUTO/ GROSS REGIONAL DOMESTIC PRODUCT</b>	<b>100,00</b>	<b>100,00</b>	<b>100,00</b>	<b>100,00</b>	<b>100,00</b>

Catatan/Note: \*) Angka sementara/Preliminary figures

\*\*) Angka sangat sementara/Very preliminary figures

Sumber/Source: BPS, berbagai sensus, survei dan sumber lain/BPS-Statistics Indonesia, various census, survey, and other sources

**Tabel 12.10 Laju Pertumbuhan Produk Domestik Regional Bruto Atas Dasar Harga Konstan 2010 Menurut Pengeluaran, 2017 – 2021**  
**Table Growth rate of Gross Regional Domestic Product at 2010 Constant Prices by Expenditure, 2017 – 2021**

JENIS PENGELUARAN/ TYPE OF EXPENDITURE	2017	2018	2019	2020*	2021**
(1)	(2)	(3)	(4)	(5)	(6)
Pengeluaran Konsumsi					
1 Rumah Tangga/ Households Consumption Expenditure	5,07	5,22	4,32	-0,28	2,11
Pengeluaran Konsumsi					
2 LNPRT/ NPISHs Consumption Expenditure	9,72	9,58	7,87	2,15	3,22
Pengeluaran Konsumsi					
3 Pemerintah/ Government Consumption Expenditure	7,39	2,30	7,55	-2,14	1,30
Pembentukan Modal Tetap					
4 Bruto/ Gross Fixed Capital Formation	4,55	5,03	2,98	-1,84	5,29
Perubahan Inventori/ Changes in Inventories	41,95	36,02	34,94	8,34	19,29
Net Ekspor Barang dan Jasa / Net Exports of Goods and Services	-74,57	107,62	-421,74	-536,46	61,32
<b>PRODUK DOMESTIK REGIONAL BRUTO/ GROSS REGIONAL DOMESTIC PRODUCT</b>	<b>6,54</b>	<b>5,25</b>	<b>5,68</b>	<b>-2,39</b>	<b>5,18</b>

Catatan/Note: \*) Angka sementara/Preliminary figures

\*\*) Angka sangat sementara/Very preliminary figures

Sumber/Source : BPS, berbagai sensus, survei dan sumber lain/BPS-Statistics Indonesia, various census, survey, and other sources

# PERBANDINGAN ANTAR KABUPATEN/KOTA

REGENCY/MUNICIPAL  
COMPARISON



## KEPADATAN PENDUDUK PROVINSI KALIMANTAN BARAT 2021

*Population Density of West Kalimantan Province 2021*







**ULASAN**

Penduduk Kalimantan Barat berdasarkan hasil proyeksi penduduk interim pertengahan tahun 2021 sebesar 5 470 797 jiwa. Sementara penduduk Kabupaten Kubu Raya sebesar 615 125 jiwa. Dengan jumlah tersebut berarti Kabupaten Kubu Raya berada pada posisi ketiga di Kalimantan Barat dalam hal jumlah penduduk. Tiga urutan kabupaten/ kota yang mempunyai penduduk yang besar yakni Kota Pontianak, Kabupaten Sambas, dan Kabupaten Kubu Raya masing-masing jumlahnya 663 713 jiwa, 637 811 jiwa, dan 615 125 jiwa.

Berdasarkan penghitungan Indeks Pembangunan Manusia (IPM) tahun 2021 IPM tertinggi adalah Kota Pontianak sebesar 79,93 diikuti posisi kedua Kota Singkawang sebesar 72,11. Sementara IPM Kabupaten Kubu Raya sebesar 68,16 dan berada di peringkat tiga di Kalimantan Barat.

Pada tahun 2021, laju pertumbuhan PDRB semua

**DESCRIPTION**

*Population of Kalimantan Barat based on Interim Population Projection (Interim) 2020 mid-year 2021 was 5 470 797 persons whereas population of Kubu Raya Regency only equal 615 125 persons. This place, Kubu Raya Regency as third rank in Kalimantan Barat. Three regency squence which have big Population namely the Pontianak City, Sambas Regency, and Kubu Raya Regency. It's amount 663 713 persons, 637 811 persons, and 615 125 persons.*

*Persuant to enumeration of Human Development Index (HDI) 2021), the highest HDI is Pontianak City of equal to 79.93 followed by position of second of Singkawang City Regency 72.11. While HDI of Kubu Raya Regency equal to 68,16 and the 3th position in Kalimantan Barat.*

*In 2021, growth rate of GRDP in whole of regency/municipality in*

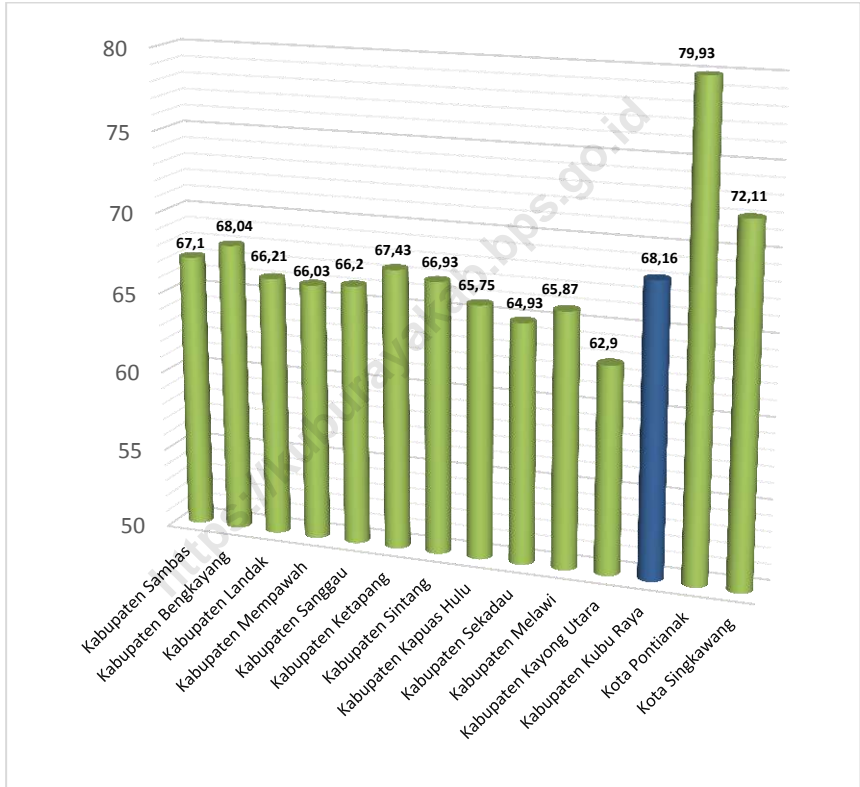
## REGENCY/MUNICIPALITY COMPARISON

Kabupaten/Kota se-Kalimantan Barat mengalami peningkatan dibanding tahun sebelumnya yang sempat turun karena pandemi covid-19. Pertumbuhan ekonomi tertinggi diantara 14 kabupaten/kota se Kalimantan Barat adalah Kabupaten Ketapang, yaitu sebesar 5,23 persen.

*Kalimantan Barat have increase from previous year. The highest rate of economic growth among the 14 districts/ cities in Kalimantan Barat is Ketapang Regency, with grow amount 5,23 percent.*

<https://kuburayakab.bps.go.id>

**Gambar 13** Indeks Pembangunan Manusia Menurut Kabupaten/Kota di Provinsi Kalimantan Barat, 2021  
**Picture** Human Development Index by Regency/Municipality in Kalimantan Barat Province, 2021



Sumber/Source : BPS Provinsi Kalimantan Barat/BPS-Statistics of Kalimantan Barat

**Tabel 13.1 Penduduk, Laju Pertumbuhan Penduduk Menurut Kabupaten/Kota ,2010 dan 2021**  
**Population, Population Growth Rate by Regency/Municipality, 2010 and 2021**

Kabupaten/Kota Regency/Municipality	Penduduk (jiwa) Population (person)			Laju Pertumbuhan Penduduk per Tahun Annual Population Growth Rate (%)	
	2010	2020	2021	2000- 2010	2010- 2021
(1)	(2)	(3)	(4)	(5)	(6)
Kabupaten Sambas	496 120	629 905	637 811	2.34	1.68
Kabupaten Bengkayang	215 277	286 366	290 943	2.80	2.14
Kabupaten Landak	329 649	397 610	401 103	1.83	1.17
Kabupaten Mempawah	234 021	301 560	305 673	2.48	1.82
Kabupaten Sanggau	408 468	484 836	488 527	1.67	1.02
Kabupaten Ketapang	427 460	570 657	579 927	2.84	2.17
Kabupaten Sintang	364 759	421 306	423 674	1.40	0.75
Kabupaten Kapuas Hulu	222 160	252 609	253 740	1.25	0.60
Kabupaten Sekadau	181 634	211 559	212 878	1.49	0.83
Kabupaten Melawi	178 645	228 270	231 242	2.40	1.74
Kabupaten Kayong Utara	95 594	126 571	128 550	2.75	2.09
Kabupaten Kubu Raya	500 970	609 392	615 125	1.91	1.26
Kota Pontianak	554 764	658 685	663 713	1.68	1.02
Kota Singkawang	186 462	235 064	237 891	2.27	1.61
<b>Kalimantan Barat</b>	<b>4 395 983</b>	<b>5 414 390</b>	<b>5 470 797</b>	<b>2.04</b>	<b>1.39</b>

Sumber/Source: BPS, Sensus Penduduk (SP) 2010 dan 2021/BPS-Statistics Indonesia, 2010 and 2021 Population Census

**Tabel 13.2 Laju Pertumbuhan Produk Domestik Regional Bruto Atas Dasar Harga Konstan 2010 Menurut Kabupaten/Kota di Provinsi Kalimantan Barat (persen), 2017–2021**  
**Table Rate of Growth of Gross Regional Domestic Products at Constant 2010 Prices by Regency/Municipality in Kalimantan Barat Province (percent), 2017–2021**

Kabupaten/Kota Regency/Municipality	2017	2018	2019	2020*)	2021**)
(1)	(2)	(3)	(4)	(5)	(6)
Kabupaten Sambas	5,06	4,93	4,75	-2,04	4,39
Kabupaten Bengkayang	5,62	5,25	5,14	-1,99	4,33
Kabupaten Landak	5,17	4,92	4,88	-0,71	4,89
Kabupaten Mempawah	5,87	5,76	5,78	0,18	4,10
Kabupaten Sanggau	4,48	4,21	3,73	0,71	4,19
Kabupaten Ketapang	7,21	7,83	6,58	-0,49	5,23
Kabupaten Sintang	5,33	5,15	4,99	-2,19	3,80
Kabupaten Kapuas Hulu	5,39	4,66	3,80	-2,43	4,43
Kabupaten Sekadau	5,82	5,83	5,44	-0,98	4,31
Kabupaten Melawi	4,70	5,25	4,41	-1,11	4,54
Kabupaten Kayong Utara	5,37	4,94	4,97	-0,76	4,59
Kabupaten Kubu Raya	6,54	5,25	5,68	-2,39	5,18
Kota Pontianak	4,96	4,22	4,02	-3,96	4,60
Kota Singkawang	5,38	4,64	4,41	-2,51	4,82
<b>Kalimantan Barat</b>	<b>5,17</b>	<b>5,07</b>	<b>5,09</b>	<b>-1,82</b>	<b>4,78</b>

Catatan/Notes : \*) Angka Sementara / Preliminary figures

\*\*) Angka Sangat Sementara / Very Preliminary figures

Sumber/Source: BPS Provinsi Kalimantan Barat/BPS-Statistics of Kalimantan Barat

**Tabel 13.3 Jumlah Penduduk Miskin Menurut Kabupaten/Kota di Provinsi Kalimantan Barat (ribu), 2017–2021**  
**Number of Poor Population by Regency/Municipality in Kalimantan Barat Province (thousand), 2017–2021**

Kabupaten/Kota Regency/Municipality	2017	2018	2019	2020	2021
(1)	(2)	(3)	(4)	(5)	(6)
Kabupaten Sambas	45,42	45,48	43,84	41,41	41,49
Kabupaten Bengkayang	13,48	17,94	17,69	17,11	16,92
Kabupaten Landak	44,82	43,73	43,16	42,36	42,01
Kabupaten Mempawah	15,30	14,61	14,02	13,18	13,82
Kabupaten Sanggau	20,62	21,59	21,41	21,16	21,70
Kabupaten Ketapang	54,28	54,86	53,84	53,45	53,04
Kabupaten Sintang	41,46	42,65	40,30	39,19	39,40
Kabupaten Kapuas Hulu	23,96	24,76	25,22	23,93	24,03
Kabupaten Sekadau	12,74	12,29	12,28	11,92	12,69
Kabupaten Melawi	25,28	26,24	25,71	25,34	25,47
Kabupaten Kayong Utara	10,75	11,13	11,21	10,90	10,72
Kabupaten Kubu Raya	29,53	28,86	27,37	25,90	25,47
Kota Pontianak	33,18	31,76	31,46	30,70	30,11
Kota Singkawang	11,61	11,17	10,90	10,23	11,03
<b>Kalimantan Barat</b>	<b>387,43</b>	<b>387,08</b>	<b>378,41</b>	<b>366,77</b>	<b>367,89</b>

Sumber/Source: BPS Provinsi Kalimantan Barat/BPS-Statistics of Kalimantan Barat

**Tabel 13.4 Indeks Pembangunan Manusia Menurut Kabupaten/Kota di Provinsi Kalimantan Barat, 2017–2021**  
**Human Development Index by Regency/Municipality in Kalimantan Barat Province, 2017–2021**

Kabupaten/Kota Regency/Municipality	2017	2018	2019	2020	2021
(1)	(2)	(3)	(4)	(5)	(6)
Kabupaten Sambas	65,92	66,61	67,02	67,03	67,10
Kabupaten Bengkayang	65,99	66,85	67,57	67,87	68,04
Kabupaten Landak	64,93	65,45	65,96	65,98	66,21
Kabupaten Mempawah	64,00	64,90	65,50	95,74	66,03
Kabupaten Sanggau	64,61	65,15	65,67	65,77	66,20
Kabupaten Ketapang	65,71	66,41	67,16	67,17	67,43
Kabupaten Sintang	65,16	66,07	66,70	66,88	66,93
Kabupaten Kapuas Hulu	64,18	65,03	65,65	65,69	65,75
Kabupaten Sekadau	63,04	63,69	64,34	64,76	64,93
Kabupaten Melawi	64,43	65,05	65,54	65,55	65,87
Kabupaten Kayong Utara	61,52	61,82	62,66	62,68	62,90
Kabupaten Kubu Raya	66,31	67,23	67,76	67,95	68,16
Kota Pontianak	77,93	78,56	79,35	79,44	79,93
Kota Singkawang	70,25	71,08	71,72	71,94	72,11
<b>Kalimantan Barat</b>	<b>66,26</b>	<b>66,98</b>	<b>67,65</b>	<b>67,66</b>	<b>67,90</b>

Sumber/Source: BPS Provinsi Kalimantan Barat/BPS-Statistics of Kalimantan Barat



**ST 2023**

**SENSUS PERTANIAN**

**BerAKHLAK**

Berorientasi Pelayanan Akuntabel Kompeten  
Harmonis Loyal Adaptif Kolaboratif

# DATA

**MENCERDASKAN BANGSA**

— *Enlighten The Nation* —



**BADAN PUSAT STATISTIK**

**KABUPATEN KUBU RAYA**

***BPS-Statistics of Kubu Raya Regency***

Jalan Arteri Supadio KM 19,5 No.04/12, Sungai Raya, Kabupaten Kubu Raya 78391  
Telp: (0561) 724189, E-mail: bps6112@bps.go.id, Homepage: <http://kuburayakab.bps.go.id>

ISSN : 2549-8886



9 772549 888111