

KATALOG/CATALOG : 1102001.6111

KABUPATEN KAYONG UTARA

DALAM ANGKA 2022

KAYONG UTARA REGENCY IN FIGURES 2022



BADAN PUSAT STATISTIK
KABUPATEN KAYONG UTARA
BPS-Statistics of Kayong Utara Regency



KABUPATEN KAYONG UTARA

DALAM
ANGKA
2022

KAYONG UTARA REGENCY IN FIGURES 2022

KABUPATEN KAYONG UTARA DALAM ANGKA
Kayong Utara Regency in Figures
2022

ISSN: 2622-3163

No. Publikasi/*Publication Number*: 61110.2202

Katalog /*Catalog*: 1102001.6111

Ukuran Buku/*Book Size*: 14,8 cm x 21 cm

Jumlah Halaman/*Number of Pages* : 493 + Ix hal/*pages*

Naskah/*Manuscript*:

BPS Kabupaten Kayong Utara

BPS-Statistics of Kayong Utara Regency

Penyunting/*Editor*:

BPS Kabupaten Kayong Utara

BPS-Statistics of Kayong Utara Regency

Desain Kover/*Cover Design*:

BPS Kabupaten Kayong Utara

BPS-Statistics of Kayong Utara Regency

Ilustrasi Kover/*Cover Illustration*:

Canva

Diterbitkan oleh/*Published by*:

©BPS Kabupaten Kayong Utara/*BPS-Statistics of Kayong Utara Regency*

Dicetak oleh/*Printed by*:

CV. Bhakti

Dilarang mengumumkan, mendistribusikan, mengomunikasikan, dan/atau menggandakan sebagian atau seluruh isi buku ini untuk tujuan komersil tanpa izin tertulis dari Badan Pusat Statistik.

Prohibited to announce, distribute, communicate, and/or copy part or all of this book for commercial purpose without permission from BPS-Statistics Indonesia.

TIM PENYUSUN/TEAM MEMBERS

Pengarah/Director

Sugeng Junedi, SST, M.Si.

Penanggung Jawab/Persons in Charge

Nurul Isnaen Sya'bani, SST

Penyunting/Editor

Pujo Utomo, SST

Pengolah Data dan Penulis Naskah/Data Processing and Authors

Sithadewi Islami, S.Tr.Stat. • Anika Basa Meldion Simamora, S.Tr.Stat.

Penata Letak/Layout Designer

Sithadewi Islami, S.Tr.Stat.

Pembuat Infografis/Graphic Designer

Anika Basa Meldion Simamora, S.Tr.Stat.

<https://kayongutara.com>

KONTRIBUTOR DATA/DATA CONTRIBUTORS

1. Polres Kayong Utara/*North Kayong Police*
2. DPRD Kabupaten Kayong Utara/*People's Representative Council of Kayong Utara Regency*
3. Badan Kepegawaian dan Pengembangan Sumber Daya Manusia Kabupaten Kayong Utara/*Agency for Personnel and Human Resources Development of Kayong Utara Regency*
4. Badan Perencanaan Daerah Penelitian dan Pengembangan Kabupaten Kayong Utara/*Regional Planning Agency for Research and Development of Kayong Utara Regency*
5. Dinas Kependudukan dan Pencatatan Sipil Kabupaten Kayong Utara/*Department of Population and Civil Registration of Kayong Utara Regency*
6. Unit Pelaksana Teknis Pendapatan dan Pajak Daerah Kabupaten Kayong Utara/*Regional Revenue and Tax Technical Implementation Unit of Kayong Utara Regency*
7. Dinas Pendidikan Kabupaten Kayong Utara/*Education Office of Kayong Utara Regency*
8. Dinas Kesehatan, Pengendalian Penduduk, dan Keluarga Berencana Kabupaten Kayong Utara/*Health, Population Control and Family Planning Office of Kayong Utara Regency*
9. Dinas Pekerjaan Umum dan Penataan Ruang Kabupaten Kayong Utara/*Public Works and Spatial Planning Office of Kayong Utara Regency*
10. Dinas Perumahan Rakyat, Kawasan Permukiman, dan Lingkungan Hidup Kabupaten Kayong Utara/*Department of Public Housing, Settlement Areas, and the Environment of Kayong Utara Regency*
11. Dinas Perhubungan Kabupaten Kayong Utara/*Department of Transportation of Kayong Utara Regency*
12. Dinas Sosial, Pemberdayaan Perempuan dan Perlindungan Anak, Pemberdayaan Masyarakat dan Desa Kabupaten Kayong Utara/*Social Service, Women's Empowerment and Child Protection, Community and Village Empowerment of Kayong Utara Regency*
13. Dinas Ketenagakerjaan dan Transmigrasi Desa Kabupaten Kayong Utara/*Department of Manpower and Village Transmigration of Kayong Utara Regency*
14. Dinas Pertanian dan Pangan Kabupaten Kayong Utara/*Department of Agriculture and Food of Kayong Utara Regency*
15. Dinas Perdagangan Kabupaten Kayong Utara/*Trade Service of Kayong Utara Regency*

KONTRIBUTOR DATA/DATA CONTRIBUTORS

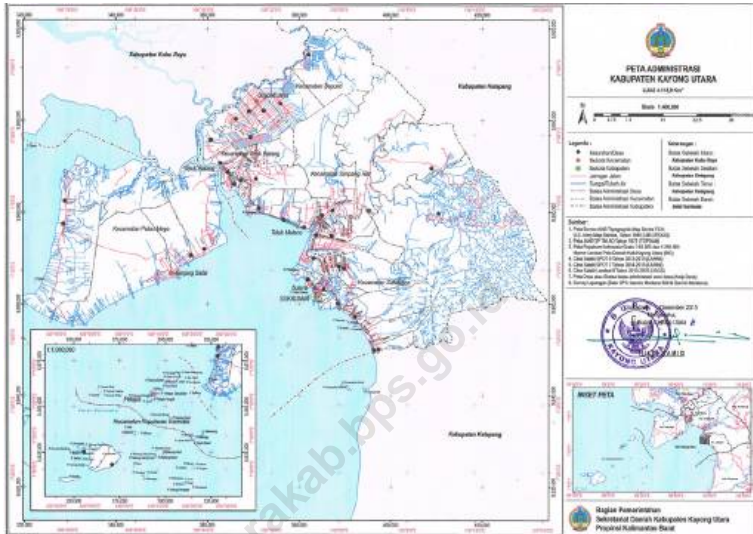
16. Dinas Pemuda, Olahraga dan Pariwisata Kabupaten Kayong Utara/ *Youth, Sports and Tourism Service of Kayong Utara Regency*
17. Dinas Kelautan dan Perikanan Kabupaten Kayong Utara/*Maritime Affairs and Fisheries Service of Kayong Utara Regency*
18. Dinas Komunikasi dan Informatika Kabupaten Kayong Utara/*Communication and Information Office of Kayong Utara Regency*
19. Dinas Perpustakaan dan Arsip Daerah Kabupaten Kayong Utara/*Library and Archives Service of Kayong Utara Regency*
20. Badan Kesatuan Bangsa dan Politik Kabupaten Kayong Utara/*National Unity and Political Agency of Kayong Utara Regency*
21. Badan Keuangan Daerah Kabupaten Kayong Utara/*Regional Finance Agency of Kayong Utara Regency*
22. Badan Penanggulangan Bencana Daerah Kabupaten Kayong Utara/*Disaster Management Agency of Kayong Utara Regency*
23. Kementerian Agama Kabupaten Kayong Utara/*Ministry of Religion of Kayong Utara Regency*
24. BPN/ATR Kabupaten Kayong Utara/*National Land Agency of Kayong Utara Regency*
25. PT. PLN Wilayah Cabang Kayong Utara/*State Electric Company Branch of Kayong Utara Regency*
26. PT. Pos Indonesia Cabang Kayong Utara/*PT. Pos Indonesia Branch of Kayong Utara Regency*
27. Badan Penyelenggara Jaminan Sosial Kabupaten Kayong Utara/*Social Security Administering Agency of Kayong Utara Regency*
28. Perum Pegadaian Cabang Kayong Utara/*Pawnshop Branch of Kayong Utara Regency*
29. Balai Konservasi Taman Nasional Gunung Palung Kabupaten Kayong Utara/*Gunung Palung National Park Conservation Center of Kayong Utara Regency*
30. Dinas Kehutanan dan Lingkungan Hidup UPT Kabupaten Kayong Utara/*Department of Forestry and Environment Branch of Kayong Utara Regency*
31. Komisi Pemilihan Umum Kabupaten Kayong Utara/*General Election Commission of Kayong Utara Regency*
32. Badan Pengawas Pemilu Kabupaten Kayong Utara/*Election Supervisory Institutes of Kayong Utara Regency*
33. Balai Konservasi Sumber Daya Alam Kabupaten Kayong Utara/*Natural Resources Conservation Center of Kayong Utara Regency*

KONTRIBUTOR DATA/DATA CONTRIBUTORS

34. Manggala Agni Kabupaten Kayong Utara/*Manggala Agni of Kayong Utara Regency*
35. Kejaksaan Negeri Kabupaten Ketapang/*Ketapang District Attorney*
36. Perum Bulog Kabupaten Ketapang/*Perum Bulog of Ketapang Regency*
37. Pengadilan Agama Kabupaten Ketapang/*Ketapang District Religious Court*
38. Kodim Kabupaten Ketapang/*Kodim Ketapang District*
39. Stasiun Meteorologi Rahadi Usman Kabupaten Ketapang/*Rahadi Usman Meteorological Station of Ketapang Regency*
40. Badan Pertanahan Nasional Kabupaten Ketapang/*National Land Agency of Ketapang Regency*
41. Badan Pusat Statistik Provinsi Kalimantan Barat/*Central Bureau of Statistics of West Kalimantan Province*
42. Kementerian Pendidikan dan Kebudayaan Republik Indonesia/*Ministry of Education and Culture of the Republic of Indonesia*
43. Kementerian Agama Republik Indonesia/*Ministry of Religion of the Republic of Indonesia*
44. Badan Pusat Statistik Republik Indonesia/*BPS-Statistics Indonesia*

PETA WILAYAH KABUPATEN KAYONG UTARA

MAP OF KAYONG UTARA REGENCY



KEPALA BPS KABUPATEN KAYONG UTARA
CHIEF STATISTICIAN OF KAYONG UTARA REGENCY



SUGENG JUNEDI, SST, M.Si.



KATA PENGANTAR

Publikasi “**Kayong Utara Dalam Angka 2022**” adalah publikasi rutin yang diterbitkan setiap tahun oleh Badan Pusat Statistik (BPS) Kabupaten Kayong Utara. Publikasi ini menyajikan berbagai informasi kuantitatif berupa tabel-tabel data statistik tentang hasil dari pelaksanaan pembangunan di wilayah Kabupaten Kayong Utara hingga tahun 2021, dan disertai dengan ulasan sederhana untuk memudahkan pemahaman data bagi para konsumen data.

Data yang disajikan adalah kumpulan data sekunder yang bersumber dari berbagai instansi/dinas/lembaga, baik pemerintah maupun swasta, serta data primer dari hasil pengumpulan dan pengolahan berbagai survei dan sensus yang dilakukan oleh BPS Kabupaten Kayong Utara.

Kepada semua pihak yang membantu kelancaran dalam proses penghimpunan data sekunder, dan penyusunan publikasi ini hingga dapat terbit tepat waktu, kami ucapkan terima kasih yang sebesar-besarnya. Semoga publikasi ini bermanfaat dalam rangka mendukung perencanaan, monitoring, dan evaluasi pelaksanaan program-program pembangunan di wilayah Kabupaten Kayong Utara.

Sukadana, Februari 2022
Kepala Badan Pusat Statistik
Kabupaten Kayong Utara

Sugeng Junedi, SST, M.Si.



PREFACE

“Kayong Utara Regency in Figures 2022” is a routine publication published annually by BPS-Statistics of Kayong Utara Regency. This publication presents a variety of quantitative information in the form of tables of statistical data about the results of the implementation of development in the Kayong Utara Regency until 2021, and added with a simple review to facilitate data understanding for data consumers.

The data presented is a collection of secondary data from various agencies/ services /institutions, both government and private, as well as primary data from the results of the collection and processing of various surveys and censuses done by BPS-Statistics of Kayong Utara Regency.

To all parties who assist in the process of collecting the secondary data, and the preparation of this publication until it can be published on time, we express our deepest gratitude. Hopefully this publication will be useful in supporting the planning, monitoring, and evaluation of the implementation of development programs in the Kayong Utara Regency.

Sukadana, February 2022
Chief Statistician of
Kayong Utara Regency



Sugeng Junedi, SST, M.Si.

DAFTAR ISI / CONTENTS

	Halaman <i>Page</i>
Kata Pengantar/ <i>Preface</i>	xiii
Daftar Isi/ <i>Contents</i>	xv
Daftar Tabel/ <i>List of Tables</i>	xvii
Daftar Gambar/ <i>List of Figures</i>	li
Daftar Singkatan/ <i>List of Abbreviations</i>	lvii
Statistik Kunci/ <i>Key Statistics</i>	lix
1. Geografi dan Iklim/ <i>Geography and Climate</i>	1
2. Pemerintahan/ <i>Government</i>	23
3. Penduduk dan Ketenagakerjaan/ <i>Population and Employment</i>	87
4. Sosial dan Kesejahteraan Rakyat/ <i>Social and Welfare</i>	123
5. Pertanian, Kehutanan, Peternakan, dan Perikanan/ <i>Agriculture, Forestry, Livestock, and Fishery</i>	255
6. Industri, dan Energi/ <i>Industry and Energy</i>	343
7. Pariwisata/ <i>Tourism</i>	367
8. Transportasi dan Komunikasi/ <i>Transportation and Communication</i>	379
9. Koperasi, dan Harga-harga/ <i>Cooperative, dan Prices</i>	411
10. Pengeluaran Penduduk/ <i>Population Expenditure</i>	425
11. Perdagangan/ <i>Trade</i>	435
12. Sistem Neraca Regional/ <i>System of Regional Accounts</i>	445
13. Perbandingan Antar Kabupaten/Kota/ <i>Regency/Municipal Comparison</i>	473

DAFTAR TABEL/LIST OF TABLES

Halaman
Page

1. GEOGRAFI DAN IKLIM/GEOGRAPHY AND CLIMATE	
1.1 KEADAAN GEOGRAFI	
GEOGRAPHY CONDITION	
1.1.1 Luas Daerah dan Jumlah Pulau Menurut Kecamatan di Kabupaten Kayong Utara, 2021 <i>Total Area and Number of Islands by Subdistrict of Kayong Utara Regency, 2021</i>	9
1.1.2 Tinggi Wilayah dan Jarak ke Ibukota Kabupaten Menurut Kecamatan di Kabupaten Kayong Utara, 2021 <i>Altitude and Distance to the Capital of Regency in Kayong Utara Regency, 2021</i>	11
1.1.3 Jumlah Pulau di Kabupaten Kayong Utara Menurut Status dan Kecamatan, 2021 <i>Number of Islands in Kayong Utara Regency by Status and Subdistrict, 2021</i>	12
1.1.4 Letak Geografis Kabupaten Kayong Utara, 2021 <i>Geographical Location of Kayong Utara Regency, 2021</i>	13
1.1.5 Batas Administrasi Kabupaten Kayong Utara, 2021 <i>Administration Borders of Kayong Utara Regency, 2021</i>	13
1.1.6 Letak Geografis Kabupaten Kayong Utara Menurut Kecamatan, 2021 <i>Geographical Location of Kayong Utara Regency by Subdistrict, 2021</i>	14
1.1.7 Luas Formasi Geologi Kabupaten Kayong Utara (Ha), 2021 <i>Geological Formation Area of Kayong Utara Regency (Ha), 2021</i>	15
1.1.8 Luas Wilayah Kabupaten Kayong Utara Menurut Kelas Lereng (Ha), 2021 <i>Area of Kayong Utara Regency by Elevation Classes (Ha), 2021</i>	17
1.1.9 Nama-Nama Sungai di Kabupaten Kayong Utara Menurut Kecamatan, 2021 <i>Rivers' Name in Kayong Utara Regency by Subdistrict, 2021</i>	18
1.2 KEADAAN IKLIM	
CLIMATE CONDITION	
1.2.1 Pengamatan Unsur Iklim Menurut Bulan di Stasiun Meteorologi Rahadi Usman, 2021	

	<i>Observation of Climate Elements by Month at Rahadi Usman Meteorology Station, 2021.....</i>	19
1.2.2	Nilai Indeks Pencemaran Air Sungai di Kabupaten Kayong Utara, 2021 <i>Rivers' Water Pollution Index in Kayong Utara Regency, 2021</i>	22
1.2.3	Nilai Indeks Kualitas Lingkungan Hidup di Kabupaten Kayong Utara, 2021 <i>Life Environment Quality Index in Kayong Utara Regency, 2021.....</i>	23
2.	PEMERINTAHAN/GOVERNMENT	
2.1	WILAYAH ADMINISTRATIF	
	ADMINISTRATIVE AREA	
2.1.1	Jumlah Desa Menurut Kecamatan di Kabupaten Kayong Utara, 2017–2021 <i>Number of Villages by Subdistrict in Kayong Utara Regency, 2017– 2021</i>	38
2.1.2	Banyaknya Kelurahan, Desa, Dusun, RW dan RT di Kabupaten Kayong Utara Menurut Kecamatan, 2021 <i>Number of Wards, Villages and Hamlets in Kayong Utara Regency by Subdistrict, 2021</i>	39
2.2	DEWAN PERWAKILAN RAKYAT DAERAH	
	REGIONAL HOUSE OF REPRESENTATIVE	
2.2.1	Jumlah Anggota Dewan Perwakilan Rakyat Daerah Menurut Partai Politik dan Jenis Kelamin di Kabupaten Kayong Utara, 2021 <i>Number of Regional House of Representatives's Members by Political Parties and Sex in Kayong Utara Regency, 2021</i>	40
2.2.2	Jumlah Anggota DPRD Kabupaten Kayong Utara Menurut Fraksi dan Pendidikan, 2021 <i>Number of Parliament Member by Fraction and Education, 2021.....</i>	41
2.2.3	Jumlah Produk DPRD Kabupaten Kayong Utara Periode 2020-2024 Menurut Jenis Produk, 2021 <i>Number of Parliament Output at 2020-2024 Period by Output Type, 2021</i>	42
2.2.4	Jumlah Raperda yang Diperdakan pada Periode 2020 – 2024, 2021 <i>Number of Local Regulation Draft that have been Legitimated at 2020-2024 Period , 2021</i>	43

2.2.5	Jumlah Sidang Paripurna DPRD yang Dilaksanakan pada Periode 2020-2024, 2021 <i>Number of Plenary Session DPRD at 2020-2024 Period, 2021</i>	44
2.3	SUMBER DAYA MANUSIA	
	HUMAN RESOURCES	
2.3.1	Jumlah Pegawai Negeri Sipil Menurut Jabatan dan Jenis Kelamin di Kabupaten Kayong Utara, Desember 2020 dan Desember 2021 <i>Number of Civil Servants by Occupation and Sex in Kayong Utara Regency, December 2020 dan December 2021</i>	45
2.3.2	Jumlah Pegawai Negeri Sipil Menurut Tingkat Pendidikan dan Jenis Kelamin di Kabupaten Kayong Utara, Desember 2020 dan Desember 2021 <i>Number of Civil Servants by Educational Level and Sex in Kayong Utara Regency, Desember 2020 dan Desember 2021</i>	47
2.3.3	Jumlah Pegawai Negeri Sipil Menurut Tingkat Kepangkatan dan Jenis Kelamin di Kabupaten Kayong Utara, Desember 2020 dan Desember 2021 <i>Number of Civil Servants by Hierarchy and Sex at Kayong Utara Regency, Desember 2020 dan Desember 2021</i>	49
2.3.4	Jumlah Pegawai Negeri Sipil di Kabupaten Kayong Utara Menurut Status Kepegawaian, Jabatan, dan Jenis Kelamin, 2021 <i>Number of Civil Servant in Kayong Utara Regency by Employee Status, Job Position and Sex, 2021</i>	51
2.3.5	Jumlah Pegawai Negeri Sipil di Kabupaten Kayong Utara Menurut Status Kepegawaian, Pendidikan, dan Jenis Kelamin, 2021 <i>Number of Civil Servant in Kayong Utara Regency by Employee Status, Education and Sex, 2021</i>	52
2.3.6	Jumlah Pegawai Negeri Sipil di Kabupaten Kayong Utara Menurut Status Kepegawaian, Golongan dan Jenis Kelamin, 2021 <i>Number of Civil Servant in Kayong Utara Regency by Employee Status, Classification, and Sex, 2021</i>	53
2.3.7	Jumlah Pegawai Negeri Sipil di Kabupaten Kayong Utara Menurut Status Kepegawaian, Jenis Kelamin, dan Kecamatan, 2021 <i>Number of Civil Servant in Kayong Utara Regency by Employee Status, Sex, and Subdistrict, 2021</i>	54

2.3.8	Jumlah Pegawai Negeri Sipil di Kabupaten Kayong Utara Menurut Status Kepegawaian, Pendidikan, dan Eselon, 2021 <i>Number of Civil Servant in Kayong Utara Regency by Employee Status, Sex, and Subdistrict, 2021</i>	55
2.3.9	Jumlah Pegawai Negeri Sipil di Kabupaten Kayong Utara Menurut Kelompok Umur dan Jenis Kelamin, 2021 <i>Number of Local Civil Servant in Kayong Utara Regency by Age Group and Sex, 2021</i>	56
2.3.10	Jumlah Personil TNI di Kabupaten Kayong Utara, 2021 <i>Number of Indonesian Army in Kayong Utara Regency, 2021</i>	57
2.3.11	Jumlah Personil TNI di Kabupaten Kayong Utara, 2021 <i>Number of Indonesian Army in Kayong Utara Regency, 2021</i>	58
2.3.12	Jumlah Personil TNI berdasarkan Kelompok Umur di Kabupaten Kayong Utara, 2021 <i>Number of Indonesian Army by Age Group of Kayong Utara Regency, 2021</i>	59
2.3.13	Nama-Nama Bupati dan Wakil Bupati Kabupaten Kayong Utara, 2021 <i>Name of Regents and Vice Regents at Kayong Utara Regency, 2021</i>	60
2.4	KEUANGAN PEMERINTAH GOVERNMENT FINANCE	
2.4.1	Realisasi Anggaran Pendapatan dan Belanja Daerah Kabupaten Kayong Utara Tahun Anggaran, 2021 ¹ <i>Revenue and Expenditure of Kayong Utara Regency in Fiscal Year, 2021¹</i>	61
2.4.2	Realisasi Anggaran Pendapatan dan Belanja Daerah Kabupaten Kayong Utara Tahun Anggaran, 2017-2021 <i>Revenue and Expenditure of Kayong Utara Regency in Fiscal Year, 2017-2021</i>	63
2.4.3	Penerimaan Daerah Kabupaten Kayong Utara (Rp), 2021 ¹ <i>Revenue of Kayong Utara Regency (IDR), 2021¹</i>	68
2.4.4	Penetapan dan Penerimaan Pajak Kabupaten Kayong Utara (Rp), 2021 <i>Tax Determination and Revenue of Kayong Utara Regency (IDR), 2021</i>	69

**2.5 PEMILIHAN UMUM
ELECTION**

2.5.1	Jumlah Peroleh Suara Pasangan Calon Presiden dan Wakil Presiden Menurut Kecamatan, 2019 <i>Number of Vote by President and Vice President Candidates in President and Vice President Election by Subdistrict, 2019</i>	71
2.5.2	Jumlah Pemilih Tetap dan Surat Suara pada Pemilihan Presiden & Wakil Presiden Menurut Kecamatan, 2019 <i>Number of Registered Voter and Their Votes on President and Vice President Candidates by Subdistrict, 2019</i>	72
2.5.3	Jumlah Perolehan Suara Pasangan Calon pada Pemilihan Umum Gubernur dan Wakil Gubernur Kalimantan Barat di Kabupaten Kayong Utara Menurut Pasangan Calon Gubernur, 2017 <i>Voting Result on Governor Election of Kayong Utara by Governor and Vice Governor Candidates, 2017</i>	73
2.5.4	Jumlah Tempat Pemungutan Suara (TPS) dan Pemilih Tetap pada Pemilihan Gubernur dan Wakil Gubernur Kalimantan Barat di Kabupaten Kayong Utara Menurut Kecamatan, 2017 <i>Number of TPS and Registered Voter on West Kalimantan Governor Election by Subdistrict and Sex, 2017</i>	75
2.5.5	Jumlah Kursi yang Diperebutkan pada Pemilihan Legislatif DPRD Kabupaten Kayong Utara Menurut Daerah Pemilihan, 2019 <i>Number of Parliament Seat by Electoral Subdistrict on Legislative Election Kayong Utara Regency, 2019</i>	76
2.5.6	Jumlah Perolehan Suara Partai Peserta Pemilihan Legislatif DPRD di Kabupaten Kayong Utara, 2019 <i>Number of Vote by Party and Electoral Subdistrict on Legislative Election, 2019</i>	77
2.5.7	Banyaknya Caleg dan Legislatif Terpilih Pada Pemilihan Legislatif DPRD Kabupaten Kayong Utara, 2019 <i>Number of Legislative Candidates and Selected Legislative on Legislative Election of Kayong Utara Regency, 2019</i>	78
2.5.8	Jumlah Tempat Pemungutan Suara (TPS) dan Pemilih Tetap pada Pemilihan Umum Kepala Daerah Kayong Utara Menurut Kecamatan dan Jenis Kelamin, 2018	

	Halaman Page
<i>Number of TPS and Registered Voter on Regent Election by Subdistrict and Sex, 2018</i>	80
2.5.9 Jumlah Perolehan Suara Pasangan Calon pada Pemilihan Umum Kepala Daerah Kayong Utara Menurut Kecamatan, 2018 <i>Voting Result on Regent Election of Kayong Utara by Regent and Vice Regent Candidates, 2018</i>	81
2.5.10 Jumlah Pemilih Tetap dan Surat Suara pada Pemilihan Legislatif Kabupaten Kayong Utara Menurut Kecamatan, 2019 <i>Number of Voter and Their Votes on Regent Election by Subdistrict, 2019</i>	83
2.5.11 Jumlah Pemilih Tetap Menurut Jenis Kelamin pada Pemilihan Legislatif Kabupaten Kayong Utara, 2019 <i>Number of Registered Voter by Sex on Legislative Election, 2019</i>	84
2.5.12 Jumlah Pemilih Tetap Menurut Jenis Kelamin pada Pemilihan Presiden dan Wakil Presiden Kabupaten Kayong Utara, 2019 <i>Number of Registered Voter by Sex on President and Vice President Election, 2019</i>	85
3. PENDUDUK DAN KETENAGAKERJAAN POPULATION AND EMPLOYMENT	
3.1 PENDUDUK POPULATION	
3.1.1 Penduduk, Laju Pertumbuhan Penduduk, Distribusi Persentase Penduduk, Kepadatan Penduduk, dan Rasio Jenis Kelamin Menurut Kecamatan di Kabupaten Kayong Utara, 2020 dan 2021 <i>Population, Population Growth Rate, Percentage Distribution of Population, Population Density, and Sex Ratio by Subdistrict in Kayong Utara Regency, 2020 and 2021</i>	100
3.1.2 Jumlah Penduduk Kabupaten Kayong Utara Menurut Kelompok Umur dan Jenis Kelamin (Jiwa), 2021 <i>Population of Kayong Utara Regency by Age Group and Sex (People), 2021</i>	103
3.1.3 Jumlah Penduduk Kabupaten Kayong Utara yang Tercatat di Dinas Kependudukan dan Pencatatan Sipil Menurut Kecamatan, 2021 <i>Populaton of Kayong Utara Regency Based on Population and Civil Registry Institute by Subdistrict, 2021</i>	104

3.1.4	Jumlah Penduduk Wajib KTP dan Realisasi Pemberian KTP di Kabupaten Kayong Utara Menurut Kecamatan, 2021 <i>Number of Residence ID Card Obligatory and Residence ID Card Issued in Kayong Utara Regency by Subdistrict, 2021</i>	105
3.1.5	Banyaknya Pembuatan Akte di Kabupaten Kayong Utara Menurut Jenis Akte dan Kecamatan, 2021 <i>Number of Certificate Issued in Kayong Utara Regency by Kind of Certificate and Subdistrict, 2021</i>	106
3.2	KETENAGAKERJAAN EMPLOYMENT	
3.2.1	Jumlah Penduduk Berumur 15 Tahun Keatas Menurut Jenis Kegiatan Selama Seminggu yang Lalu dan Jenis Kelamin di Kabupaten Kayong Utara, 2021 <i>Population Aged 15 Years and Over by Type of Activity During The Previous Week and Sex in Kayong Utara Regency, 2021</i>	108
3.2.2	Jumlah Penduduk Berumur 15 Tahun Keatas Menurut Pendidikan Tertinggi yang Ditamatkan dan Jenis Kegiatan Selama Seminggu yang Lalu di Kabupaten Kayong Utara, 2021 <i>Population Aged 15 Years and Over by Educational Attainment and Type of Activity During The Previous Week in Kayong Utara Regency, 2021</i>	109
3.2.3	Jumlah Penduduk Berumur 15 Tahun yang Bekerja Selama Seminggu yang Lalu Menurut Status Pekerjaan Utama dan Jenis Kelamin di Kabupaten Kayong Utara, 2021 <i>Population Aged 15 Years and Over by Type of Activity During The Previous Week and Sex in Kayong Utara Regency, 2021</i>	111
3.2.4	Jumlah Pencari Kerja Terdaftar di Kabupaten Kayong Utara Menurut Jenis Kelamin (Orang), 2021 <i>Number of Registered Job Seekers in Kayong Utara Regency by Sex (Person), 2021</i>	112
3.2.5	Jumlah Pencari Kerja Terdaftar di Kabupaten Kayong Utara Menurut Pendidikan dan Jenis Kelamin (Orang), 2021 <i>Number of Registered Job Seekers in Kayong Utara Regency by Sex (Person), 2021</i>	113
3.2.6	Jumlah Paket Pelatihan, Peserta, dan Pelaksana pada	

	Kursus Latihan Kerja di Kabupaten Kayong Utara, 2021 <i>Number Set of Training on Job Training Course in Kayong Utara Regency, 2021</i>	115
3.2.7	Perkiraan Kesempatan Kerja Menurut Lapangan Usaha Kabupaten Kayong Utara, 2021 <i>Estimation of Job Opportunity by Industries in Kayong Utara Regency, 2021</i>	116
3.2.8	Penyaluran Tenaga Kerja di Kabupaten Kayong Utara Menurut Pendidikan (Orang), 2021 <i>Number of Distributed Labour Forces in Kayong Utara Regency by Education (People), 2021</i>	117
3.2.9	Tingkat Partisipasi Angkatan Kerja (TPAK) dan Tingkat Pengangguran Terbuka (TPT) Kabupaten Kayong Utara, 2017-2021 <i>Labour Force Participation Rate (LFRP) and Open Unemployment Rate (OUR) of Kayong Utara Regency, 2017- 2021</i>	118
3.2.10	Jumlah Angkatan Kerja dan Bukan Angkatan Kerja Penduduk Usia 15 Tahun Ke Atas Kabupaten Kayong Utara (Orang), 2017-2021 <i>Number of Labour Force and Economically Inactive of 15 Year-Old and Above in Kayong Utara Regency (People), 2017- 2021</i>	119
3.2.11	Upah Minimum Kabupaten dan Upah Minimum Sektoral Kabupaten Kayong Utara (Rupiah), 2017- 2021 <i>Minimum Payment and Minimum Sectoral Payment of Kayong Utara Regency (Rupiah), 2017- 2021</i>	120
3.2.12	Jumlah Rumah Tangga Transmigran di Kabupaten Kayong Utara Menurut Kecamatan dan Lokasi, 2021 <i>Number of Transmigrant Household in Kayong Utara Regency by Subdistrict and Location, 2021</i>	121
4.	SOSIAL DAN KESEJAHTERAAN RAKYAT/SOCIAL AND WELFARE	
4.1	PENDIDIKAN	
	EDUCATION	
4.1.1	Jumlah Sekolah, Guru, dan Murid Taman Kanak-Kanak (TK) di Bawah Kementerian Pendidikan dan Kebudayaan Menurut Kecamatan di Kabupaten Kayong Utara, 2020/2021 dan 2021/2022 <i>Number of Schools, Teachers, and Pupils in Kindergarten Under the Ministry of Education and Culture by Subdistrict in Kayong Utara</i>	

	Halaman Page
<i>Regency, 2020/2021 dan 2021/2022</i>	137
4.1.2 Jumlah Sekolah, Guru, dan Murid Raudatul Athfal (RA) di Bawah Kementerian Agama Menurut Kecamatan di Kabupaten Kayong Utara, 2020/2021 dan 2021/2022 <i>Number of Schools, Teachers, and Pupils in Raudatul Athfal (RA) Under The Ministry of Religious Affairs by Subdistrict in Kayong Utara Regency, 2020/2021 dan 2021/2022</i>	140
4.1.3 Jumlah Sekolah, Guru, dan Murid Sekolah Dasar (SD) di Bawah Kementerian Pendidikan dan Kebudayaan Menurut Kecamatan di Kabupaten Kayong Utara, 2020/2021 dan 2021/2022 <i>Number of Schools, Teachers, and Pupils in Primary Schools Under the Ministry of Education and Culture by Subdistrict in Kayong Utara Regency, 2020/2021 dan 2021/2022</i>	141
4.1.4 Jumlah Sekolah, Guru, dan Madrasah Ibtidaiyah (MI) di Bawah Kementerian Agama Menurut Kecamatan di Kabupaten Kayong Utara, 2020/2021 dan 2021/2022 <i>Number of Schools, Teachers, and Pupils in Madrasah Ibtidaiyah (MI) Under The Ministry of Religious Affairs by Subdistrict in Kayong Utara Regency, 2020/2021 and 2021/2022</i>	144
4.1.5 Jumlah Sekolah, Guru, dan Murid Sekolah Menengah Pertama (SMP) di Bawah Kementerian Pendidikan dan Kebudayaan Menurut Kecamatan di Kabupaten Kayong Utara, 2020/2021 dan 2021/2022 <i>Number of Schools, Teachers, and Pupils in Lower Secondary Schools Under The Ministry of Education and Culture by Subdistrict in Kayong Utara Regency, 2020/2021 and 2021/2022</i>	147
4.1.6 Jumlah Sekolah, Guru, dan Murid Madrasah Tsanawiyah (MTs) di Bawah Kementerian Agama Menurut Kecamatan di Kabupaten Kayong Utara, 2020/2021 dan 2021/2022 <i>Number of Schools, Teachers, and Pupils in Madrasah Tsanawiyah (MTs) Under The Ministry of Religious Affairs by Subdistrict in Kayong Utara Regency, 2020/2021 and 2021-2022</i>	150
4.1.7 Jumlah Sekolah, Guru, dan Murid Sekolah Menengah Atas (SMA) di Bawah Kementerian Pendidikan dan Kebudayaan Menurut Kecamatan di Kabupaten Kayong Utara, 2020/2021 dan 2021/2022 <i>Number of Schools, Teachers, and Pupils in Upper Secondary Schools</i>	

	<i>Under The Ministry of Education and Culture by Subdistrict in Kayong Utara Regency, 2020/2021 and 2021/2022</i>	153
4.1.8	Jumlah Sekolah, Guru, dan Murid Sekolah Menengah Kejuruan (SMK) di Bawah Kementerian Pendidikan dan Kebudayaan Menurut Kecamatan di Kabupaten Kayong Utara, 2020/2021 dan 2021/2022 <i>Number of Schools, Teachers, and Pupils in Vocational High Schools Under The Ministry of Education and Culture by Subdistrict in Kayong Utara Regency, 2020/2021 and 2021/2022</i>	156
4.1.9	Jumlah Sekolah, Guru, dan Murid Madrasah Aliyah (MA) di Bawah Kementerian Agama Menurut Kecamatan di Kabupaten Kayong Utara, 2020/2021 dan 2021/2022 <i>Number of Schools, Teachers, and Pupils in Madrasah Aliyah (MA) Under the Ministry of Religious Affairs by Subdistrict in Kayong Utara Regency, 2020/2021 and 2021/2022</i>	159
4.1.10	Jumlah Desa ¹ /Kelurahan yang Memiliki Fasilitas Sekolah Menurut Kecamatan dan Tingkat Pendidikan di Kabupaten Kayong Utara, 2019–2021 <i>Number of Villages¹/Kelurahan Having Educational Facilities by Subdistrict and Educational Level in Kayong Utara Regency, 2019–2021</i>	162
4.1.11	Angka Partisipasi Murni (APM) dan Angka Partisipasi Kasar (APK) Menurut Jenjang Pendidikan di Kabupaten Kayong Utara, 2020 dan 2021 <i>Net Participation Rates and Gross Participation Rates by Educational Level in Kayong Utara Regency, 2020 and 2021</i>	167
4.1.12	Persentase Penduduk Berumur 15 Tahun ke Atas yang Melek Huruf Menurut Kelompok Umur di Kabupaten Kayong Utara, 2020 dan 2021 <i>Percentage of Literate People Aged 15 Years and Over by Age Group in Kayong Utara Regency, 2020 and 2021</i>	168
4.1.13	Banyaknya Sekolah, Guru, dan Murid di Kabupaten Kayong Utara Menurut Jenis Sekolah, 2021 <i>Number of Schools, Teachers, and Students in Kayong Utara Regency by Type of School, 2021</i>	169
4.1.14	Banyaknya Sekolah Negeri, Guru, dan Murid di Kabupaten Kayong Utara Menurut Jenis Sekolah, 2021 <i>Number of Public Schools, Teachers, and Students in Kayong Utara</i>	

	Halaman Page
<i>Regency by Type of School, 2021</i>	170
4.1.15 Banyaknya Sekolah Swasta, Guru, dan Murid di Kabupaten Kayong Utara Menurut Jenis Sekolah, 2021 <i>Number of Private Schools, Teachers, and Students in Kayong Utara Regency by Type of School, 2021</i>	171
4.1.16 Banyaknya Kelas dan Ruang Kelas Taman Kanak-Kanak di Kabupaten Kayong Utara Menurut Kecamatan, 2021/2022 <i>Number of Kindergarten Classes and Classrooms in Kayong Utara Regency by Subdistrict, 2021/2022</i>	172
4.1.17 Jumlah Penerimaan Murid Baru dan Kelulusan Taman Kanak- kanak (TK) di Kabupaten Kayong Utara Menurut Kecamatan, 2021/2022 <i>Number of New Student Admissions and Graduations in Kindergarten in Kayong Utara Regency by Subdistrict, 2021/2022</i>	173
4.1.18 Banyaknya Kelas dan Ruang Kelas Raudatul Athfal (RA) di Kabupaten Kayong Utara Menurut Kecamatan, 2021/2022 <i>Number of Islamic Kindergarten Classes and Classrooms in Kayong Utara Regency by Subdistrict, 2021/2022</i>	174
4.1.19 Jumlah Penerimaan Murid Baru dan Kelulusan Raudatul Athfal (RA) di Kabupaten Kayong Utara Menurut Kecamatan, 2021/2022 <i>Number of New Student Admissions and Graduations in Islamic Kindergarten in Kayong Utara Regency by Subdistrict, 2021/2022</i>	175
4.1.20 Banyaknya Kelas dan Ruang Kelas Sekolah Dasar (SD) di Kabupaten Kayong Utara Menurut Kecamatan, 2021/2022 <i>Number of Elementary School Classes and Classrooms in Kayong Utara Regency by Subdistrict, 2021/2022</i>	176
4.1.21 Jumlah Penerimaan Murid Baru dan Kelulusan Sekolah Dasar (SD) di Kabupaten Kayong Utara Menurut Kecamatan, 2021/2022 <i>Number of New Student Admissions and Graduations in Elementary School in Kayong Utara Regency by Subdistrict, 2021/2022</i>	177
4.1.22 Banyaknya Kelas dan Ruang Kelas Madrasah Ibtidaiyah (MI) di Kabupaten Kayong Utara Menurut Kecamatan, 2021/2022 <i>Number of Islamic Elementary School Classes and Classrooms in Kayong Utara Regency by Subdistrict, 2021/2022</i>	178
4.1.23 Jumlah Penerimaan Murid Baru dan Kelulusan Madrasah Ibtidaiyah (MI) di Kabupaten Kayong	

	Utara Menurut Kecamatan, 2021/2022 <i>Number of New Student Admissions and Graduations in Islamic Elementary School in Kayong Utara Regency by Subdistrict, 2021/2022</i>	179
4.1.24	Banyaknya Kelas dan Ruang Kelas Sekolah Menengah Pertama (SMP) di Kabupaten Kayong Utara Menurut Kecamatan, 2021/2022 <i>Number of Junior High School Classes and Classrooms in Kayong Utara Regency by Subdistrict, 2021/2022</i>	180
4.1.25	Jumlah Penerimaan Murid Baru dan Kelulusan Sekolah Menengah Pertama (SMP) di Kabupaten Kayong Utara Menurut Kecamatan, 2021/2022 <i>Number of New Student Admissions and Graduations in Junior High School in Kayong Utara Regency by Subdistrict, 2021/2022</i>	181
4.1.26	Banyaknya Kelas dan Ruang Kelas Madrasah Tsanawiyah (MTs) di Kabupaten Kayong Utara Menurut Kecamatan, 2021/2022 <i>Number of Islamic Junior High School Classes and Classrooms in Kayong Utara Regency by Subdistrict, 2021/2022</i>	182
4.1.27	Jumlah Penerimaan Murid Baru dan Kelulusan Madrasah Tsanawiyah (MTs) di Kabupaten Kayong Utara Menurut Kecamatan, 2021/2022 <i>Number of New Student Admissions and Graduations in Islamic Junior High School in Kayong Utara Regency by Subdistrict, 2021/2022</i>	183
4.1.28	Banyaknya Kelas dan Ruang Kelas Sekolah Menengah Umum (SMU) di Kabupaten Kayong Utara Menurut Kecamatan, 2021/2022 ¹ <i>Number of Senior High School Classes and Classrooms in Kayong Utara Regency by Subdistrict, 2021/2022¹</i>	184
4.1.29	Banyaknya Kelas dan Ruang Kelas Madrasah Aliyah di Kabupaten Kayong Utara Menurut Kecamatan, 2021/2022 <i>Number of Islamic Senior High School Classes and Classrooms in Kayong Utara Regency by Subdistrict, 2021/2022</i>	185
4.1.30	Jumlah Penerimaan Murid Baru dan Kelulusan Madrasah Aliyah (MA) Kabupaten Kayong Utara Menurut Kecamatan, 2021/2022 <i>Number of New Student Admissions and Graduations in Islamic Senior High School in Kayong Utara Regency by Subdistrict, 2021/2022</i>	186

4.1.31	Banyaknya Kelas dan Ruang Kelas Sekolah Menengah Kejuruan (SMK) di Kabupaten Kayong Utara Menurut Kecamatan, 2021/2022 ¹ <i>Number of Vocational High School Classes and Classrooms in Kayong Utara Regency by Subdistrict, 2021/2022</i>	187
4.2	KESEHATAN	
	HEALTH	
4.2.1	Jumlah Desa ¹ /Kelurahan Yang Memiliki Sarana Kesehatan Menurut Kecamatan di Kabupaten Kayong Utara, 2019–2021 <i>Number of Villages¹/Kelurahan Having Health Facilities by Subdistrict in Kayong Utara Regency, 2019–2021</i>	188
4.2.2	Jumlah Tenaga Kesehatan Menurut Kecamatan di Kabupaten Kayong Utara, 2021 <i>Number of Health Human Resources by Subdistrict in Kayong Utara Regency, 2021</i>	194
4.2.3	Jumlah Rumah Sakit Umum, Rumah Sakit Khusus, Puskesmas, Klinik Pratama, dan Posyandu Menurut Kecamatan di Kabupaten Kayong Utara, 2020 dan 2021 <i>Number of General Hospital, Specialized Hospital, Public Health Center, Primary Clinic, and Integrated Health Post by Subdistrict in Kayong Utara Regency, 2020 and 2021</i>	196
4.2.4	Banyaknya Sarana Kesehatan Pemerintah di Kabupaten Kayong Utara Menurut Kecamatan, 2021 <i>Number of Public Medical Center in Kayong Utara Regency by Subdistrict, 2021</i>	199
4.2.5	Banyaknya Sarana Kesehatan Swasta di Kabupaten Kayong Utara Menurut Kecamatan, 2021 <i>Number of Private Medical Center in Kayong Utara Regency by Subdistrict, 2021</i>	200
4.2.6	Jumlah Pasien yang Masuk dan Keluar Rawat Inap Menurut Jenis Kelamin di Puskesmas Pemerintah di Kabupaten Kayong Utara, 2021 <i>Number of In and Out Patient by Sex of Government Public Health Center in Kayong Utara Regency, 2021</i>	201
4.2.7	Banyaknya Peserta Jaminan Kesehatan Nasional (JKN) Kartu Indonesia Sehat (KIS) di Kabupaten Kayong Utara, 2021 <i>Number of General Hospital, Specialized Hospital, Public Health</i>	

	<i>Center, Primary Clinic, and Integrated Health Post by Subdistrict in Kayong Utara Regency, 2021</i>	202
4.2.8	Banyaknya Posyandu dan Kader Aktif di Kabupaten Kayong Utara, 2021 <i>Number of Post Integrated Care and Birth Control Cadre in Kayong Utara, 2021</i>	204
4.2.9	Target dan Realisasi Akseptor KB Baru di Kabupaten Kayong Utara Menurut Alat Kontrasepsi yang Digunakan, 2021 <i>Target and Realization of New Family Planning Program Acceptor in Kayong Utara Regency by Kind of Contraception Tool, 2021</i>	205
4.2.10	Realisasi Peserta KB Aktif Pasangan Usia Subur (PUS) di Kabupaten Kayong Utara Menurut Alat Kontrasepsi yang Digunakan, 2021 <i>Realization of Childbearing Age Acceptor in Kayong Utara Regency by Contraception Tool, 2021</i>	207
4.2.11	Banyaknya Sarana Pelayanan KB Nasional di Kabupaten Kayong Utara Menurut Kecamatan, 2021 <i>Number of Family Planning Program Service Centre in Kayong Utara Regency by Subdistrict, 2021</i>	209
4.2.12	Jumlah Kasus Penyakit Menular Menurut Kecamatan di Kabupaten Kayong Utara, 2021 <i>Number of Infected Diseases Case by Subdistrict in Kayong Utara Regency, 2021</i>	210
4.2.13	Diagnosa Terbanyak Kunjungan Rawat Inap Peserta JKN KIS di Kabupaten Kayong Utara, 2021 <i>Most Diagnosis JKN KIS Participant Inpatient Visits in Kayong Utara Regency, 2021</i>	211
4.2.14	Diagnosa Terbanyak Kunjungan Rawat Jalan Peserta JKN KIS di Kabupaten Kayong Utara, 2021 <i>Most Diagnosis JKN KIS Participant Outpatient Visits in Kayong Utara Regency, 2021</i>	212
4.3	AGAMA DAN SOSIAL LAINNYA	
	RELIGION AND OTHER SOCIAL AFFAIRS	
4.3.1	Jumlah Penduduk Menurut Kecamatan dan Agama yang Dianut di Kabupaten Kayong Utara, 2021 <i>Population by Subdistrict and Religion in Kayong Utara Regency, 2021</i>	213

4.3.2	Jumlah Tempat Peribadatan Menurut Kecamatan di Kabupaten Kayong Utara, 2021 <i>Number of Places of Worship by Subdistrict in Kayong Utara Regency, 2021</i>	214
4.3.3	Jumlah Desa ¹ /Kelurahan yang Mengalami Bencana Alam ² Menurut Kecamatan di Kabupaten Kayong Utara, 2019–2021 <i>Number of Villages¹/Kelurahan that Had Natural Disaster² by Subdistrict in Kayong Utara Regency, 2019–2021</i>	216
4.3.4	Jumlah Kebakaran yang Terjadi di Kabupaten Kayong Utara Menurut Laporan Kepolisian Tahun 2017-2021 <i>Number of Fires in Kayong Utara Regency by Police Union Territory in 2017-2021</i>	219
4.3.5	Jumlah Bencana Kekeringan di Kabupaten Kayong Utara Menurut Kecamatan, 2021 <i>Number of Drought Disasters in Kayong Utara Regency, 2021</i>	220
4.3.6	Jumlah Bencana Banjir di Kabupaten Kayong Utara Menurut Kecamatan, 2021 <i>Number of Flood Disasters in Kayong Utara Regency, 2021</i>	221
4.3.7	Jumlah Bencana Angin Puting Beliung di Kabupaten Kayong Utara Menurut Kecamatan, 2021 <i>Number of Tornado Disasters in Kayong Utara Regency, 2021</i>	222
4.3.8	Jumlah Bencana Tanah Longsor di Kabupaten Kayong Utara Menurut Kecamatan, 2021 <i>Number of Landslide Disasters in Kayong Utara Regency, 2021</i>	223
4.3.9	Jumlah Bencana Kebakaran Hutan dan Lahan di Kabupaten Kayong Utara Menurut Kecamatan, 2021 <i>Number of Forest and Land Fire Disasters in Kayong Utara Regency, 2021</i>	224
4.3.10	Jumlah Lembaga Pendidikan Islam dan Majelis Ta'lim di Kabupaten Kayong Utara Menurut Kecamatan, 2021 <i>Number of Islamic Educational Institutions and Islamic Chambers in Kayong Utara Regency by Subdistrict, 2021</i>	225
4.3.11	Banyaknya Pemuka Agama di Kabupaten Kayong Utara Menurut Kecamatan, 2021 <i>Number of Religious Leaders in Kayong Utara Regency by Subdistrict,</i>	

	Halaman Page
2021	226
4.3.12 Banyaknya Penyuluh Agama/Rohaniwan di Kabupaten Kayong Utara Menurut Kecamatan, 2021 <i>Number of Preacher and Priest in Kayong Utara Regency by Subdistrict, 2021</i>	227
4.3.13 Banyaknya Tanah Wakaf di Kabupaten Kayong Utara Menurut Kecamatan, 2021 ¹ <i>Number of Wakaf Lands in Kayong Utara Regency by Subdistrict, 2021¹</i>	228
4.3.14 Jumlah Nikah di Kabupaten Kayong Utara Menurut Kecamatan, 2021 <i>Number of Mariages in Kayong Utara Regency by District, 2021</i>	229
4.3.15 Jumlah Pernikahan dibawah Umur di Kabupaten Kayong Utara Menurut Kecamatan, 2021 <i>Number of Under-Age Mariages in Kayong Utara Regency by District, 2021</i>	230
4.3.16 Jumlah Jema'ah Haji di Kabupaten Kayong Utara Menurut Kecamatan di Kabupaten Kayong Utara, 2021 <i>Number of Hajj Pilgrims in Kayong Utara Regency by Subdistrict in Kayong Utara Regency, 2021</i>	231
4.3.17 Banyaknya Perkara Perceraian yang Diterima dan Diputuskan di Kabupaten Kayong Utara Menurut Kecamatan, 2021 <i>Number of Arrival and Completed Divorce Cases in Kayong Utara Regency by Subdistrict, 2021</i>	232
4.3.18 Banyaknya Kasus Perceraian di Kabupaten Kayong Utara Menurut Faktor Penyebabnya, 2021 <i>Number of Divorce Cases in Kayong Utara Regency by Motive, 2021</i>	233
4.3.19 Banyaknya Perkara Selain Gugat, Cerai, dan Talak yang Diterima di Kabupaten Kayong Utara, 2021 <i>Number of Arrival Cases Except Divorce and Separate Claim Case in Kayong Utara Regency, 2021</i>	235
4.3.20 Banyaknya Perceraian di Kabupaten Kayong Utara Menurut Penyebabnya, 2021 <i>Number Of Divorces in Kayong Utara Regency By Motive, 2021</i>	236
4.3.21 Jenis Perkara Yang Didasarkan pada Kekuasaan Relatif di Kabupaten Kayong Utara Menurut Kecamatan, 2021	

	Halaman Page
<i>Kind of Case Based on Relative Competentie in Kayong Utara Regency by Subdistrict, 2021</i>	237
4.3.22 Banyaknya Perceraian Berkenaan Dengan PP No. 10 Tahun 1983 Bagi Pegawai Negeri di Kabupaten Kayong Utara, 2021 <i>Number of Divorce be Related to Government Regulation Number 10 Year 1983 For Civil Servant in Kayong Utara Regency, 2021</i>	241
4.3.23 Jumlah Ormas, Orsospol, dan LSM di Kabupaten Kayong Utara Menurut Kecamatan, 2021 <i>Number of Mass Organisations, Social and Political Organisations, and Orchard in Kayong Utara Regency by Subdistrict, 2021</i>	242
4.4 KEMISKINAN DAN PEMBANGUNAN MANUSIA <i>POVERTY AND HUMAN DEVELOPMENT</i>	
4.4.1 Garis Kemiskinan, Jumlah, dan Persentase Penduduk Miskin di Kabupaten Kayong Utara, 2014–2021 <i>Poverty Line, Number, and Percentage of Poor People in Kayong Utara Regency, 2014–2021</i>	243
4.4.2 Indeks Kedalaman Kemiskinan dan Indeks Keparahan Kemiskinan di Kabupaten Kayong Utara, 2014–2021 <i>Poverty Gap Index and Poverty Severity Index in Kayong Utara Regency, 2014–2021</i>	244
4.4.3 Pengeluaran dan Pemasukan Rastra Kabupaten Kayong Utara, 2020–2021 <i>Prosperous Rice Outflow and Inflow of Kayong Utara Regency, 2020–2021</i>	245
4.4.4 Indeks Pembangunan Manusia (IPM) Kabupaten Kayong Utara Tahun 2017–2021 <i>Human Development Index of Kayong Utara Regency in 2017–2021</i> ..	246
4.5 PERUMAHAN <i>HOUSING</i>	
4.5.1 Jumlah Penyertifikatan Hak Tanah di Kabupaten Kayong Utara Menurut Kecamatan Melalui Pendaftaran Tanah Sistematis Lengkap (PTSL), 2021 <i>Number of Land Right Certificate Issued in Kayong Utara Regency by Subdistrict Through National Program, 2021</i>	247
4.5.2 Luas Tanah Yang Ditempati di Kabupaten Kayong Utara Menurut Jenis Hak dan Kecamatan (m ²), 2021	

	Halaman Page
<i>Wide of Residence Area in Kayong Utara by Kind of Right and Subdistrict (m²), 2021</i>	248
4.5.3 Banyaknya Sertifikat yang Dikeluarkan di Kabupaten Kayong Utara Menurut Jenis Hak dan Kecamatan, 2021 <i>Number of Certificate Issued in Kayong Utara Regency by Kind of Right and Subdistrict, 2021</i>	250
4.6 KRIMINALITAS	
CRIME	
4.6.1 Banyaknya Tahanan dari Kabupaten Kayong Utara yang Masuk dan Diselesaikan di Kejaksaan Negeri, 2021	
<i>Number of Arrested Criminal from Kayong Utara Regency that Completed Criminal Case in Public Attorney Office, 2021</i>	
4.6.2 Banyaknya Tahanan dari Kabupaten Kayong Utara yang Diselesaikan Menurut Jenis Penyelesaian di Kejaksaan Negeri, 2021 <i>Number of Arrested Criminal from Kayong Utara Regency that Completed Criminal Case by Kind of Completion in Public Attorney Office, 2021</i>	
4.6.3 Jumlah Kejahatan yang Dilaporkan di Kabupaten Kayong Utara Menurut Jenis Kejahatan, 2021 <i>Number of Crimes/Offences which Reports in Kayong Utara Regency by Type, 2021</i>	253
4.6.4 Jumlah Kejahatan di Kabupaten Kayong Utara yang Diselesaikan Menurut Jenis Kejahatan, 2021 <i>Number of Finished Crimes/Offences in Kayong Utara Regency by Type, 2021</i>	254
5. PERTANIAN, KEHUTANAN, PETERNAKAN, DAN PERIKANAN/ AGRICULTURE, FORESTRY, LIVESTOCK, AND FISHERY	
5.1 HORTIKULTURA	
HORTICULTURE	
5.1.1 Luas Panen Tanaman Sayuran Menurut Kecamatan dan Jenis Tanaman di Kabupaten Kayong Utara (ha), 2020 dan 2021 <i>Harvested Area of Vegetables by Subdistrict and Kind of Plant in Kayong Utara Regency (ha), 2020 and 2021</i>	269
5.1.2 Produksi Tanaman Sayuran Menurut Kecamatan dan Jenis Tanaman di Kabupaten Kayong Utara (kuintal), 2020 dan 2021	

	<i>Production of Vegetables by Subdistrict and Kind of Plant in Kayong Utara Regency (quintal), 2020 and 2021</i>	275
5.1.3	Luas Panen Tanaman Sayuran dan Buah-buahan Semusim Menurut Jenis Tanaman di Kabupaten Kayong Utara (ha), 2018–2021 <i>Harvested Area of Seasonal Vegetables and Fruits by Kind of Plant in Kayong Utara Regency (ha), 2018–2021</i>	281
5.1.4	Produksi Tanaman Sayuran dan Buah-buahan Semusim Menurut Jenis Tanaman di Kabupaten Kayong Utara (kuintal), 2018–2021 <i>Production of Seasonal Vegetables and Fruits by Kind of Plant in Kayong Utara Regency (quintal), 2018–2021</i>	282
5.1.5	Luas Panen Tanaman Biofarmaka Menurut Kecamatan dan Jenis Tanaman di Kabupaten Kayong Utara (m ²), 2020 dan 2021 <i>Harvested Area of Medicinal Plants by Subdistrict and Kind of Plant in Kayong Utara Regency (m²), 2020 and 2021</i>	283
5.1.6	Produksi Tanaman Biofarmaka Menurut Kecamatan dan Jenis Tanaman di Kabupaten Kayong Utara (kg), 2020 and 2021 <i>Production of Medicinal Plants by Subdistrict and Kind of Plant in Kayong Utara Regency (kg), 2020 and 2021</i>	286
5.1.7	Luas Panen Tanaman Biofarmaka Menurut Jenis Tanaman di Kabupaten Kayong Utara, 2018–2021 <i>Harvested Area of Medicinal Plants by Kind of Plant in Kayong Utara Regency, 2018–2021</i>	289
5.1.8	Produksi Tanaman Biofarmaka Menurut Jenis Tanaman di Kabupaten Kayong Utara (kg), 2018–2021 <i>Production of Medicinal Plants by Kind of Plant in Kayong Utara Regency (kg), 2018–2021</i>	290
5.1.9	Luas Panen Tanaman Hias Menurut Kecamatan dan Jenis Tanaman di Kabupaten Kayong Utara (m ²), 2020 and 2021 <i>Harvested Area of Ornamental Plants by Subdistrict and Kind of Plant in Kayong Utara Regency (m²), 2020 and 2021</i>	291
5.1.10	Produksi Tanaman Hias Menurut Kecamatan dan Jenis Tanaman di Kabupaten Kayong Utara (tangkai), 2020 dan 2021 <i>Production of Ornamental Plants by Subdistrict and Kind of Plant in Kayong Utara Regency(stalks), 2020 and 2021</i>	293
5.1.11	Luas Panen Tanaman Hias Menurut Jenis Tanaman	

	di Kabupaten Kayong Utara (m ²), 2018–2021 <i>Harvested Area of Ornamental Plants by Kind of Plant in Kayong Utara Regency (m²), 2018–2021</i>	295
5.1.12	Produksi Tanaman Hias Menurut Jenis Tanaman di Kabupaten Kayong Utara (tangkai), 2018–2021 <i>Production of Ornamental Plants by Kind of Plant nKayong Utara Regency (stalks), 2018–2021</i>	296
5.1.13	Produksi Buah-buahan Menurut Kecamatan dan Jenis Tanaman di Kabupaten Kayong Utara (kuintal), 2020 and 2021 <i>Production of Fruits by Subdistrict and Kind of Plant in Kayong Utara Regency (kuintal), 2020 and 2021</i>	297
5.1.14	Produksi Buah-Buahan dan Sayuran Tahunan Menurut Jenis Tanaman di Kabupaten Kayong Utara (kuintal), 2018–2021 <i>Production of Annual Fruits and Vegetables by Kind of Plant in Kayong Utara Regency (quintal), 2018–2021</i>	301
5.2	PERKEBUNAN	
	ESTATE CROPS	
5.2.1	Luas Areal Tanaman Perkebunan Menurut Kecamatan dan Jenis Tanaman di Kabupaten Kayong Utara (ha), 2020 dan 2021 <i>Planted Area of Estate Crops by Subdistrict and Type of Crops in Kayong Utara Regency (ha), 2020 and 2021</i>	302
5.2.2	Produksi Perkebunan Menurut Kecamatan dan Jenis Tanaman di Kabupaten Kayong Utara (ton), 2020 dan 2021 <i>Production of Estate by Subdistrict and Type of Crops in Kayong Utara Regency (ton), 2020 and 2021</i>	307
5.2.3	Luas Tanaman Perkebunan Besar Milik Swasta/ Negara di Kabupaten Kayong Utara Menurut Kecamatan dan Jenis Tanaman (Ha), 2021 <i>Area of State/Private Plantation Area in Kayong Utara Regency by Subdistrict and Kind of Plant (Ha), 2021</i>	312
5.2.4	Luas Tanaman Perkebunan Rakyat di Kabupaten Kayong Utara Menurut Kecamatan dan Jenis Tanaman (Ha), 2021 <i>Area of State/Private Plantation Area in Kayong Utara Regency by Subdistrict and Kind of Plant (Ha), 2021</i>	313
5.2.5	Luas Tanaman (Ha) dan Jumlah Petani Karet (KK) di	

	Kabupaten Kayong Utara Menurut Kecamatan, 2021 <i>Plant Area (Ha) and Number of Rubber Farmers (KK) in Kayong Utara Regency, 2021</i>	314
5.2.6	Luas Tanaman (Ha) dan Jumlah Petani Kelapa Dalam (KK) di Kabupaten Kayong Utara Menurut Kecamatan, 2021 <i>Plant Area (Ha) and Number of Coconut Farmers (KK) in Kayong Utara Regency, 2021</i>	315
5.2.7	Luas Tanaman (Ha) dan Jumlah Petani Kelapa Hibrida (KK) di Kabupaten Kayong Utara Menurut Kecamatan, 2021 <i>Plant Area (Ha) and Number of Hybrid Coconut Farmers (KK) in Kayong Utara Regency, 2021</i>	316
5.2.8	Luas Tanaman (Ha) dan Jumlah Petani Kelapa Sawit (KK) di Kabupaten Kayong Utara Menurut Kecamatan, 2021 <i>Plant Area (Ha) and Number of Palm Farmers (KK) in Kayong Utara Regency, 2021</i>	317
5.2.9	Luas Tanaman (Ha) dan Jumlah Petani Kakao (KK) di Kabupaten Kayong Utara Menurut Kecamatan, 2021 <i>Plant Area (Ha) and Number of Cocoa Farmers (KK) in Kayong Utara Regency, 2021</i>	318
5.2.10	Luas Tanaman (Ha) dan Jumlah Petani Lada (KK) di Kabupaten Kayong Utara Menurut Kecamatan, 2021 <i>Plant Area (Ha) and Number of Pepper Farmers (KK) in Kayong Utara Regency, 2021</i>	319
5.2.11	Luas Tanaman (Ha) dan Jumlah Petani Kopi (KK) di Kabupaten Kayong Utara Menurut Kecamatan, 2021 <i>Plant Area (Ha) and Number of Coffee Farmers (KK) in Kayong Utara Regency, 2021</i>	320
5.2.12	Luas Tanaman (Ha) dan Jumlah Petani Pinang (KK) di Kabupaten Kayong Utara Menurut Kecamatan, 2021 <i>Plant Area (Ha) and Number of Areca Nut Farmers (KK) in Kayong Utara Regency, 2021</i>	321
5.2.13	Luas Tanaman (Ha) dan Jumlah Petani Aren (KK) di Kabupaten Kayong Utara Menurut Kecamatan, 2021 <i>Plant Area (Ha) and Number of Sugar Palm Farmers (KK) in Kayong Utara Regency, 2021</i>	322

5.2.14	Luas Tanaman (Ha) dan Jumlah Petani Cengkeh (KK) di Kabupaten Kayong Utara Menurut Kecamatan, 2021 <i>Plant Area (Ha) and Number of Clove Farmers (KK) in Kayong Utara Regency, 2021</i>	323
5.2.15	Banyaknya Kontak Tani, Kelompok Tani, dan Rumah Tangga Tani di Kabupaten Kayong Utara, 2021 <i>Number of Farmer Contact, Farmer Group, and Farmer Household in Kayong Utara Regency, 2021</i>	324
5.2.16	Banyaknya Unit Pelayanan Jasa Alat dan Mesin Pertanian (UPJA) dan Alat & Mesin Pertanian (Alsintan) di Kabupaten Kayong Utara Menurut Kecamatan, 2021 ¹ <i>Number of Units Services Equipment and Agricultural Machinery(UPJA) and Agricultural and Machinery Equipment (Alsintan) in Kayong Utara Regency by Subdistrict, 2021¹</i>	325
5.3	TANAMAN PANGAN	
	CROPS	
5.3.1	Luas Panen, Produksi Gabah Kering Panen (GKG), Gabah Kering Giling (GKG) dan Produksi Beras Kabupaten Kayong Utara, 2020 <i>Harvested Area, Harvested Dry Unhulled Rice Production, Milled Dry Unhulled Rice and Rice Production in Kayong Utara Regency, 2020</i>	326
5.3.2	Produksi Palawija Menurut Triwulan di Kabupaten Kayong Utara, 2020 <i>Palawija Production Quarterly in Kayong Utara Regency, 2020</i>	327
5.3.3	Luas Panen Palawija Menurut Triwulan di Kabupaten Kayong Utara, 2020 <i>Palawija Harvested Area Quarterly in Kayong Utara Regency, 2020</i>	328
5.4	KEHUTANAN	
	FORESTRY	
5.4.1	Luas Kawasan Hutan dan Perairan di Kabupaten Kayong Utara (ha), 2021 <i>Area of Forestry and Waters Plan in Kayong Utara Regency (ha), 2021</i> .	329
5.4.2	Luas Kawasan dan Keragaman Alam Taman Nasional Gunung Palung, 2021 ¹ <i>Area and Nature Variety of Gunung Palung National Park, 2021¹</i>	330
5.5	PETERNAKAN	
	LIVESTOCK	
5.5.1	Populasi Ternak/Unggas di Kabupaten Kayong	

	Utara Menurut Kecamatan dan Jenisnya (Ekor), 2021 <i>Livestock/Fowl Population in Kayong Utara Regency by Subdistrict and Kind of Livestock/Fowl, 2021</i>	331
5.5.2	Jumlah Pemotongan Ternak/Unggas, Produksi Telur dan Susu di Kabupaten Kayong Utara, 2021 <i>Number of Livestock/Fowl Butchering, Eggs and Milk Production in Kayong Utara Regency, 2021</i>	333
5.5.3	Jumlah Rumah Tangga Peternak di Kabupaten Kayong Utara Menurut Kecamatan, 2021 <i>Number of Breeder Household in Kayong Utara Regency by Subdistrict, 2021</i>	334
5.6	PERIKANAN	
	FISHERY	
5.6.1	Potensi Kelautan dan Perikanan di Kabupaten Kayong Utara, 2021 <i>Potion of Fishery and Ocean in Kayong Utara Regency, 2021</i>	336
5.6.2	Gugus dan Potensi Pulau-Pulau di Kabupaten Kayong Utara, 2021 <i>Group and Potion of Islands in Kayong Utara Regency, 2021</i>	337
5.6.3	Produksi Perikanan di Kabupaten Kayong Utara, 2021 <i>Fishery Production in Kayong Utara Regency, 2021</i>	338
5.6.4	Produksi Perikanan di Kabupaten Kayong Utara Menurut Kecamatan dan Jenis Perikanan (Ton), 2021 <i>Fishery Production in Kayong Utara Regency by Subdistrict and Kind of Fishery, 2021</i>	339
5.6.5	Jumlah Nelayan, Sarana, dan Prasarana Perikanan Tangkap di Kabupaten Kayong Utara Menurut Kecamatan, 2021 <i>Number of Fisherman and Facilities and Infrastructures of Catch Fisheries in Kayong Utara Regency by Subdistrict, 2021</i>	340
6.	INDUSTRI DAN ENERGI/INDUSTRY AND ENERGY	
6.1	ENERGI	
	ENERGY	
6.1.1	Daya Terpasang, Produksi, dan Distribusi Listrik PT. PLN (Persero) pada Cabang/Ranting PLN Menurut Bulan di Kabupaten Kayong Utara, 2021 <i>Installed Electricity Power, Production, and Distribution of PT. PLN</i>	

	Halaman Page
(Persero) at PLN Branch by Month in Kayong Utara Regency, 2021	352
6.1.2 Jumlah Pelanggan Listrik di Kabupaten Kayong Utara, 2017–2021 <i>Number of Electricity Customers by Subdistrict in Kayong Utara Regency, 2017–2021</i>	354
6.1.3 Jumlah Pelanggan dan Produksi Tenaga Listrik di Kabupaten Kayong Utara, 2021 <i>Number of Customers and Electricity Production in Kayong Utara Regency, 2021</i>	355
6.1.4 Jumlah Produksi Terjual dan Nilai Penjualan Tenaga Listrik di Kabupaten Kayong Utara, 2021 <i>Number of Sold Products and Value of Electricity in Kayong Utara Regency, 2021</i>	356
6.1.5 Jumlah Pelanggan dan Air yang Disalurkan Menurut Kecamatan di Kabupaten Kayong Utara, 2021 <i>Number of Customers and Distributed Water by Subdistrict in Kayong Utara Regency, 2021</i>	357
6.1.6 Cakupan Pelayanan Air Bersih Menurut Kecamatan Kabupaten Kayong Utara, 2021 <i>Clean Water Service Coverage by Subdistrict in Kayong Utara Regency, 2021</i>	358
6.2 INDUSTRI INDUSTRY	
6.2.1 Jumlah Sentra Industri Kecil/Kerajinan (Non Formal) di Kabupaten Kayong Utara Menurut Jenis Industri, 2021 <i>Number of Centra, Business Unit, and Labor of Small scale/handicraft in Kayong Utara Regency by Type of industry, 2021</i>	359
6.2.2 Jumlah Usaha dan Tenaga Kerja Industri Kecil dan Menengah di Kabupaten Kayong Utara Menurut Kecamatan dan Jenis Industri, 2021 <i>Number of Business and Labor of Small and Medium Scale Industries in Kayong Utara Regency by Subdistrict and Type, 2021</i>	361
7. PARIWISATA/TOURISM	
7.1 Jumlah Rumah Makan/Restoran Menurut Kecamatan di Kabupaten Kayong Utara, 2018–2021 <i>Number of Restaurants by Subdistrict in Kayong Utara Regency, 2018–2021</i>	375

7.2	Jumlah Potensi Wisata di Kabupaten Kayong Utara Menurut Kecamatan, 2021 <i>Number of Tourism Potential in Kayong Utara Regency by Subdistrict, 2021</i>	376
7.3	Jumlah Kamar dan Tempat Tidur pada Hotel/ Penginapan di Kabupaten Kayong Utara, 2021 <i>Number of Room and Bed in Hotel/Accommodation in Kayong Utara, 2021</i>	378
8.	TRANSPORTASI DAN KOMUNIKASI TRANSPORTATION AND COMMUNICATION	
8.1	TRANSPORTASI TRANSPORTATION	
8.1.1	Panjang Jalan Menurut Tingkat Kewenangan Pemerintahan di Kabupaten Kayong Utara (km), 2019–2021 ¹ <i>Length of Roads by Level of Government Authority in Kayong Utara Regency (km), 2019–2021¹</i>	387
8.1.2	Panjang Jalan di Kabupaten Kayong Utara Menurut Jenis Permukaan Jalan (km), 2019–2021 ¹ <i>Length of Road in Kayong Utara Regency by Type of Road Surface (km), 2019–2021¹</i>	388
8.1.3	Panjang Jalan Kabupaten Menurut Kondisi di Kabupaten Kayong Utara (km), 2019–2021 ¹ <i>Length of Road by Condition in Kayong Utara Regency (km), 2019–2021¹</i>	389
8.1.4	Banyaknya Kendaraan di Kabupaten Kayong Utara Menurut Jenis Angkutan, 2021 <i>Number of Vehicles in Kayong Utara Regency by Type of Transportation, 2021</i>	390
8.1.5	Jumlah Sarana Angkutan Sungai di Kabupaten Kayong Utara Menurut Jenisnya, 2021 <i>Number of Water Transportation in Kayong Utara Regency by Type of Boat, 2021</i>	391
8.1.6	Jumlah Kendaraan Bermotor yang Telah Diuji di Kabupaten Kayong Utara Menurut Penggunaannya, 2021 <i>Number of Examined Motor Vehicle in Kayong Utara Regency by</i>	

	Halaman Page
<i>Purpose, 2021</i>	392
8.1.7 Jumlah Pelanggaran Lalu Lintas yang Ditilang di Kabupaten Kayong Utara, 2021 <i>Number of Traffic Violation in Kayong Utara Regency by Type of Violation, 2021</i>	393
8.1.8 Banyaknya Pelanggar Lalu Lintas yang Ditilang di Kabupaten Kayong Utara Menurut Jenis Kelamin, 2021 <i>Number of Traffic Breakers in Kayong Utara Regency by Sex, 2021</i>	394
8.1.9 Banyaknya Pelanggar Lalu Lintas yang Ditilang di Kabupaten Kayong Utara Menurut Tingkat Pendidikan, 2021 <i>Number of Traffic Breakers in Kayong Utara Regency by Education Attainment, 2021</i>	395
8.1.10 Banyaknya Pelanggar Lalu Lintas yang Ditilang di Kabupaten Kayong Utara Menurut Kelompok Umur, 2021 <i>Number of Traffic Breakers in Kayong Utara Regency by Age Group, 2021</i>	396
8.1.11 Banyaknya Pelanggar Lalu Lintas yang Ditilang di Kabupaten Kayong Utara Menurut Profesi, 2021 <i>Number of Traffic Breakers in Kayong Utara Regency by Profession, 2021</i>	397
8.1.12 Jumlah Penyebab, Korban Kecelakaan Lalu Lintas dan Kerugian Materiil di Kabupaten Kayong Utara, 2021 <i>Number of Traffic Violation by Kind of Violation and Material Lost in Kayong Utara Regency, 2021</i>	398
8.1.13 Jumlah Kejadian dan Korban Kecelakaan Lalu Lintas Serta Kerugian Materiil di Kabupaten Kayong Utara, 2021 <i>Number of Traffic Accidents Occurrence and Victims and Material Lost in Kayong Utara Regency, 2021</i>	399
8.2 KOMUNIKASI	
COMMUNICATION	
8.2.1 Jumlah Kantor Pos Pembantu Menurut Kecamatan di Kabupaten Kayong Utara, 2018–2021 <i>Number of Post Offices Subsidiaries by Subdistrict in Kayong Utara Regency, 2018–2021</i>	400
8.2.2 Banyaknya Kantor Pos di Kabupaten	

	Kayong Utara Menurut Kecamatan, 2021 <i>Number of Post Office in Kayong Utara Regency by Subdistrict, 2021...</i>	401
8.2.3	Nilai Penjualan Benda Pos di PT. Pos Indonesia (Persero) Cabang Sukadana, 2021 <i>Selling Value of Postage in Sukadana Post Office, 2021</i>	402
8.2.4	Frekuensi Pengiriman dan Penerimaan Paket Pos Terdaftar Biasa dan Kilat di Kantor POS Cabang Sukadana, 2021 <i>Sending and Receiving Frequency of Regular and Express Registered Parcel in Sukadana Post Office, 2021</i>	403
8.2.5	Frekuensi dan Nilai Pengiriman dan Penerimaan, Wesel Pos Biasa dan Kilat di Kantor POS Cabang Sukadana, 2021 <i>Sending and Receiving Frequency of Regular and Express Registered Money Order in Sukadana Post Office, 2021</i>	404
8.2.6	Frekuensi Pengiriman dan Penerimaan Surat Tercatat, Biasa dan Kilat di Kantor POS Cabang Sukadana, 2021 <i>Sending and Receiving Frequency of Regular and Express Registered Mail in Sukadana Post Office, 2021</i>	405
8.2.7	Frekuensi Pengiriman dan Penerimaan Benda Pos di Kantor POS Cabang Sukadana, 2021 <i>Number of Sending and Receiving Postal in Sukadana Post Office, 2021</i>	406
8.2.8	Jumlah Pemegang Surat Kontrak Berlangganan di Kabupaten Kayong Utara Menurut Kecamatan, 2021 <i>Number of Contract Letter Customer in Kayong Utara Regency by Subdistrict, 2021</i>	407
8.2.9	Banyaknya Jenis Media Cetak yang Beredar di Kabupaten Kayong Utara Menurut Lokasi Penerbit, 2021 <i>Number of Press Media That Circulated in Kayong Utara Regency by Location of Publisher, 2021</i>	408
8.2.10	Jumlah Perpustakaan di Kabupaten Kayong Utara Menurut Jenis Perpustakaan, 2021 <i>Number of Libraries and Library Visitors in Kayong Utara Regency by Kind of Library, 2021</i>	409
8.2.11	Jumlah Buku Perpustakaan di Kabupaten Kayong Utara, 2021 <i>Number of Libraries Book in Kayong Utara Regency, 2021</i>	410

**9. KOPERASI DAN HARGA-HARGA/
COOPEATIVES AND PRICES**

9.1	Jumlah Koperasi Aktif Menurut Kecamatan di Kabupaten Kayong Utara, 2018–2021 <i>Number of Active Cooperative by Subdistrict in Kayong Utara Regency, 2018–2021</i>	418
9.2	Jumlah Koperasi Menurut Jenis Koperasi dan Kecamatan di Kabupaten Kayong Utara, 2021 <i>Number of Cooperative by Kind of Cooperative and Subdistrict in Kayong Utara Regency, 2021</i>	419
9.3	Jumlah Koperasi Unit Desa (KUD) di Kabupaten Kayong Utara Menurut Kecamatan dan Klasifikasi, 2021 <i>Number of Rural Cooperative in Kayong Utara Regency by Subdistrict and Classification, 2021</i>	420
9.4	Jumlah Koperasi Non-KUD di Kabupaten Kayong Utara Menurut Kecamatan dan Klasifikasi, 2021 <i>Number of Non-Rural Cooperative in Kayong Utara Regency by Subdistrict and Classification, 2021</i>	421
9.5	Jumlah Koperasi Primer di Kabupaten Kayong Utara Menurut Jenisnya, 2021 <i>Number of Primary Cooperatives in Kayong Utara by Type of Cooperative, 2021</i>	422
9.6	Banyaknya Kegiatan Usaha yang Dilakukan oleh Koperasi di Kabupaten Kayong Utara Menurut Jenis Kegiatan Usaha, 2021 <i>Number of Business Activities Organized by Cooperatives in Kayong Utara Regency by Type of Activity, 2021</i>	423
9.7	Perkembangan Koperasi di Kabupaten Kayong Utara, 2021 <i>Growth of Cooperative in Kayong Utara Regency, 2021</i>	424
10.	PENGELUARAN PENDUDUK/POPULATION EXPENDITURE	
10.1	Rata-rata Pengeluaran per Kapita Sebulan Menurut Kelompok Komoditas (rupiah) di Kabupaten Kayong Utara, 2020 dan 2021 <i>Monthly Average Expenditure per Capita by Commodity Group (rupiahs) in Kayong Utara Regency, 2020 and 2021</i>	431
10.2	Persentase Pengeluaran per Kapita Sebulan Menurut Kelompok Komoditas di Kabupaten Kayong Utara, 2020 dan 2021	

	Halaman Page
	<i>Monthly Expenditure Percentage per Capita by Commodity Group in Kayong Utara Regency, 2020 and 2021</i>
	432
10.3	Persentase Penduduk Menurut Golongan Pengeluaran Per Kapita Sebulan di Kabupaten Kayong Utara, 2021 <i>Percentage of Population by Per Capita Spending Group a Month in Kayong Utara Regency, 2021</i>
	433
11.	PERDAGANGAN/TRADE
11.1	Jumlah Sarana Perdagangan Menurut Jenisnya di Kabupaten Kayong Utara, 2019–2021 <i>Number of Trading Facilities by Type of Facility in Kayong Utara Regency, 2019–2021</i>
	441
11.2	Banyaknya Barang Jaminan, Nasabah, dan Omset Menurut Golongan Barang pada Perum Pegadaian Cabang Kayong Utara, 2021 <i>Number of Pawn Items, Customers, and Omzet by Item Group of Perum Pegadaian Kayong Utara, 2021</i>
	442
11.3	Banyaknya Nasabah dan Omset Menurut Jenis Barang Jaminan pada Perum Pegadaian Cabang Kayong Utara, 2021 <i>Number of Customers and Omzet by Item Group of Perum Pegadaian Kayong Utara, 2021</i>
	443
12.	SISTEM NERACA REGIONAL/SYSTEM OF REGIONAL ACCOUNTS
12.1	Produk Domestik Regional Bruto Atas Dasar Harga Berlaku Menurut Lapangan Usaha di Kabupaten Kayong Utara (miliar rupiah), 2017–2021 <i>Gross Regional Domestic Product at Current Market Prices by Industry in Kayong Utara Regency (billion rupiahs), 2017–2021</i>
	456
12.2	Produk Domestik Regional Bruto Atas Dasar Harga Konstan 2010 Menurut Lapangan Usaha di Kabupaten Kayong Utara (miliar rupiah), 2017–2021 <i>Gross Regional Domestic Product at 2010 Constant Market Prices by Industry in Kayong Utara Regency (billion rupiahs), 2017–2021</i>
	458
12.3	Distribusi Persentase Produk Domestik Regional Bruto Atas Dasar Harga Berlaku Menurut Lapangan Usaha di Kabupaten Kayong Utara, 2017–2021 <i>Percentage Distribution of Gross Regional Domestic Product at Current Market Prices by Industry in Kayong Utara Regency, 2017–</i>

	Halaman Page
2021	460
12.4 Laju Pertumbuhan Produk Domestik Regional Bruto Atas Dasar Harga Konstan 2010 Menurut Lapangan Usaha di Kabupaten Kayong Utara (persen), 2017–2021 <i>Growth Rate of Gross Regional Domestic Product at 2010 Constant Market Prices by Industry in Kayong Utara Regency (percent), 2017–2021</i>	462
12.5 Produk Domestik Regional Bruto Atas Dasar Harga Berlaku Menurut Jenis Pengeluaran di Kabupaten Kayong Utara (miliar rupiah), 2017–2021 <i>Gross Regional Domestic Product at Current Market Prices by Type of Expenditure in Kayong Utara Regency (billion rupiahs), 2017–2021</i>	464
12.6 Produk Domestik Regional Bruto Atas Dasar Harga Konstan 2010 Menurut Jenis Pengeluaran di Kabupaten Kayong Utara (miliar rupiah), 2017–2021 <i>Gross Regional Domestic Product at 2010 Constant Market Prices by Type of Expenditure in Kayong Utara Regency (billion rupiahs), 2017–2021</i>	465
12.7 Laju Indeks Harga Implisit Produk Domestik Regional Bruto Kabupaten Kayong Utara Menurut Pengeluaran, 2017–2021 <i>Implicit Price Index of Gross Regional Domestic Product of Kayong Utara Regency by Industry (2010=100), 2017–2021</i>	466
12.8 Laju Pertumbuhan Produk Domestik Regional Bruto Kabupaten Kayong Utara Menurut Pengeluaran Atas Dasar Harga Konstan 2010, 2017–2021 <i>Growth Rate of Gross Regional Domestic Product of Kayong Utara Regency by Expenditure at 2010 Constant Market Prices (percent), 2017–2021</i>	467
12.9 Distribusi PDRB Atas Dasar Harga Berlaku Kabupaten Kayong Utara Menurut Pengeluaran (persen), 2017–2021 <i>GRDP Distribution of Kayong Utara Regency by Expenditure at Current Prices (percent), 2017–2021</i>	468
12.10 Indeks Harga Implisit Produk Domestik Regional Bruto Kabupaten Kayong Utara Menurut Lapangan Usaha (2010=100), 2017–2021 <i>Implicit Price Index of Gross Regional Domestic Product of Kayong Utara Regency by Industry (2010=100), 2017–2021</i>	469

12.11	Laju Implisit Produk Domestik Regional Bruto Kabupaten Kayong Utara Menurut Lapangan Usaha (2010=100) (Persen), 2017–2021 <i>Implicit Price Index of Gross Regional Domestic Product of Kayong Utara Regency by Industry (2010=100), 2017–2021</i>	471
13.	PERBANDINGAN ANTAR KABUPATEN/KOTA REGENCY/MUNICIPAL COMPARISON	
13.1.1	Jumlah Penduduk Menurut Kabupaten/ Kota di Provinsi Kalimantan Barat, 2017–2021 <i>Population by Regency/Municipality in Kalimantan Barat, 2017–2021</i>	479
13.1.2	Penduduk, Laju Pertumbuhan Penduduk, Distribusi Persentase Penduduk, Kepadatan Penduduk, Rasio Jenis Kelamin Penduduk Menurut Kabupaten/Kota 2010, 2020, dan 2021 <i>Population, Population Growth Rate, Percentage Distribution of Population, Population Density, and Population Sex Ratio by Regency/Municipality, 2010, 2020, and 2021</i>	480
13.2.1	Produk Domestik Regional Bruto Atas Dasar Harga Berlaku Menurut Kabupaten/Kota di Provinsi Kalimantan Barat (miliar rupiah), 2017-2021 <i>Gross Regional Domestic Product at Current Prices by Regency/ Municipality in Kalimantan Barat Province (billion rupiahs), 2017-2021</i>	482
13.2.2	Produk Domestik Regional Bruto Atas Dasar Harga Konstan 2010 Menurut Kabupaten/Kota di Provinsi Kalimantan Barat (miliar rupiah), 2017-2021 <i>Gross Regional Domestic Product at 2010 Constant Prices by Regency/ Municipality in Kalimantan Barat Province (billion rupiahs), 2017-2021</i>	483
13.2.3	Distribusi Persentase Produk Domestik Regional Bruto Atas Dasar Harga Berlaku Menurut Kabupaten/Kota, 2017–2021 <i>Percentage Distribution of Gross Regional Domestic Product at Current Market Prices by Regency/Municipality, 2017-2021</i>	484
13.2.4	Laju Pertumbuhan Produk Domestik Regional Bruto Atas Dasar Harga Konstan 2010 Menurut Kabupaten/ Kota (persen) di Provinsi Kalimantan Barat, 2017–2021 <i>Growth Rate of Gross Regional Domestic Product at 2010 Constant Market Prices by Regency/Municipality (percent) in Kalimantan Barat</i>	

	Halaman Page
<i>Province, 2017–2021</i>	485
13.2.5 Produk Domestik Regional Bruto per Kapita Atas Dasar Harga Berlaku Menurut Kabupaten/Kota di Provinsi Kalimantan Barat (Ribu rupiah), 2017–2021 <i>Per Capita Gross Regional Domestic Product at Current Market Prices by Regency/Municipality in Kalimantan Barat Province (Thousand rupiahs), 2017–2021</i>	486
13.2.6 Produk Domestik Regional Bruto per Kapita Atas Dasar Harga Konstan 2010 Menurut Kabupaten/Kota di Provinsi Kalimantan Barat (ribu rupiah), 2017–2021 <i>Per Capita Gross Regional Domestic Product at 2010 Constant Market Prices by Regency/Municipality in Kalimantan Barat Province (million rupiahs), 2017–2021</i>	487
13.2.7 Laju Pertumbuhan Produk Domestik Regional Bruto per Kapita Atas Dasar Harga Konstan 2010 Menurut Kabupaten/Kota (persen), 2017–2021 <i>Growth Rate of per Capita Gross Regional Domestic Product at 2010 Constant Market Prices by Regency/Municipality (percent), 2017–2021</i>	488
13.3.1 Jumlah Penduduk Miskin Menurut Kabupaten/Kota di Provinsi Kalimantan Barat (ribu), 2017–2021 <i>Number of Poor Population by Regency/Municipality in Kalimantan Barat Province (thousand), 2017–2021</i>	489
13.3.2 Jumlah Penduduk Miskin, Garis Kemiskinan, dan Persentase Penduduk Miskin di Provinsi Kalimantan Barat Menurut Kabupaten/Kota, 2021 <i>Number of Poor Population by Regency/Municipality in Kalimantan Barat Province (thousand), 2021</i>	490
13.4.1 Indeks Pembangunan Manusia Menurut Kabupaten/Kota di Provinsi Kalimantan Barat, 2017–2021 <i>Human Development Index by Regency/Municipality in Kalimantan Barat Province, 2017–2021</i>	491
13.4.2 Indeks Pembangunan Manusia Menurut Kabupaten/Kota di Provinsi Kalimantan Barat, 2021 <i>Human Development Index by Regency/Municipality in Kalimantan Barat Province, 2021</i>	492

13.5	Luas Wilayah dan Ibukota Kabupaten/ Kota di Provinsi Kalimantan Barat, 2021 <i>Area and Capital of Regency/City in Kalimantan Barat, 2021.....</i>	493
------	----------------------------------------------------------------------------------------------------------------------------------------------------------	-----

<https://kayongutarakab.bps.go.id>

DAFTAR GAMBAR/LIST OF FIGURES

	Halaman Page
1.1 Luas Daerah menurut Kecamatan (%), 2021 <i>Area of Subdistrict (%), 2021</i>	7
1.2 Jarak ke Ibukota Kabupaten Menurut Kecamatan di Kabupaten Kayong Utara (km), 2021 <i>Distance between Regency/Municipality Capital and Province Capital in Kayong Utara Regency (km), 2021</i>	8
2.1 Jumlah Anggota DPRD Menurut Pendidikan di Kabupaten Kayong Utara, 2021 <i>Number of Regional House of Representatives's by Education in Kayong Utara Regency, 2021</i>	36
2.2 Jumlah Pegawai Negeri Sipil Menurut Jenis Kelamin di Kabupaten Kayong Utara, 2021 <i>Number of Civil Servant by Sex in Kayong Utara Regency, 2021</i>	37
3.1 Persentase Penduduk Kabupaten Kayong Utara Menurut Jenis Kelamin, 2021 <i>Percentage Population of Kayong Utara Regency by Sex, 2021</i>	98
3.2 Persentase Bekerja terhadap Angkatan Kerja di Kabupaten Kayong Utara, 2021 <i>Percentage of Working to Economically Active in Kayong Utara Regency, 2021</i>	99
4.1 APM Menurut Jenjang Pendidikan di Kabupaten Kayong Utara, 2020-2021 <i>Net Participation Rate by Educational Level in Kayong Utara Regency, 2020- 2021</i>	135
4.2 Jumlah Rumah Sakit Umum, Puskesmas, dan Klinik Pratama Menurut Kecamatan di Kabupaten Kayong Utara, 2020-2021 <i>Number of General Hospital, Public Health Center, Primary Clinic, Integrated Service Post, and Village Maternity Cottage by Subdistrict in Kayong Utara Regency, 2020-2021</i>	136
5.1 Produksi Tanaman Sayuran Menurut Jenis Tanaman di Kabupaten Kayong Utara (kuintal), 2020-2021	

	<i>Production of Vegetables by Subdistrict and Kind of Plant in Kayong Utara Regency (quintal), 2020-2021</i>	267
5.2	Jumlah Nelayan di Kabupaten Kayong Utara Menurut Kecamatan, 2021 <i>Number of Fisherman in Kayong Utara Regency by Subdistrict, 2021 ...</i>	268
6.1	Jumlah Pelanggan Listrik di Kabupaten Kayong Utara, 2017-2021 <i>Number of Electricity Customers in Kayong Utara Regency, 2017-2021</i>	350
6.2	Jumlah Usaha Industri Kecil dan Menengah di Kabupaten Kayong Utara Menurut Kecamatan dan Jenis Industri, 2021 <i>Number of Small and Medium Scale Industries in Kayong Utara Regency by Subdistrict and Type 2017-2021</i>	351
7.1	Jumlah Hotel/Penginapan di Kabupaten Kayong Utara Menurut Kecamatan, 2021 <i>Accommodation in Kayong Utara Regency by Subdistrict, 2021</i>	373
7.2	Jumlah Potensi Wisata di Kabupaten Kayong Utara Menurut Kecamatan, 2021 <i>Number of Tourism Potential of Kayong Utara Regency by Subdistrict, 2021</i>	374
8.1	Persentase Panjang Jalan di Kabupaten Kayong Utara Menurut Jenis Permukaan (km), 2021 ¹ <i>Percentage Length of Road of Kayong Utara Regency by Type of Road Surface (km), 2021¹</i>	385
8.2	Nilai Penjualan Benda Pos di PT. Pos Indonesia (Persero) Cabang Sukadana Menurut Bulan (Juta Rupiah), 2021 <i>Selling Value of Postage in Sukadana Post Office by Month (Thousand Rupiahs), 2021</i>	386
9.1	Jumlah Koperasi Menurut Kecamatan di Kabupaten Kayong Utara, 2021 <i>Number of Cooperative by Subdistrict in Kayong Utara Regency, 2021</i>	416
9.2	Jumlah Koperasi Primer di Kabupaten Kayong Utara Menurut Jenisnya, 2021 <i>Number of Primary Cooperatives in Kayong Utara by Type of Cooperative, 2021</i>	417
10.1	Persentase Pengeluaran per Kapita Sebulan Menurut Kelompok Komoditas (rupiah) di Kabupaten Kayong Utara, 2020 dan 2021	

	<i>Percentage of Monthly Expenditure per Capita by Commodity Group (rupiahs) in Kayong Utara Regency, 2020 and 2021</i>	429
10.2	Rata-rata Pengeluaran per Kapita Sebulan Menurut Kelompok Komoditas (rupiah) di Kabupaten Kayong Utara, 2020 dan 2021 <i>Monthly Average Expenditure per Capita by Commodity Group (rupiahs) in Kayong Utara Regency, 2020 and 2021</i>	430
11.1	Jumlah Toko/Warung/Kelontong di Kabupaten Kayong Utara, 2019–2021 <i>Number of Store in Kayong Utara Regency, 2019–2021</i>	439
11.2	Banyaknya Omset (Ribu Rupiah) Menurut Golongan Barang pada Perum Pegadaian Cabang Kayong Utara, 2021 <i>Number of Omzet (Thousand Rupiahs) by Item Group of Perum Pegadaian Kayong Utara, 2021</i>	440
12.1	Laju Pertumbuhan Produk Domestik Regional Bruto Kabupaten Kayong Utara Atas Dasar Harga Konstan 2010 (Persen), 2017–2021 <i>Growth Rate of Gross Regional Domestic Product of Kayong Utara Regency at 2010 Constant Price (Percent), 2017–2021.....</i>	454
12.2	Distribusi PDRB Atas Harga Berlaku Kabupaten Kayong Utara Menurut Pengeluaran (persen), 2021 ^{xx} <i>GRDP Distribution of Kayong Utara Regency by Expenditure at Current Prices (percent), 2021^{xx}</i>	455
13.1	Jumlah Penduduk (Jiwa) Menurut Kabupaten/ Kota di Provinsi Kalimantan Barat, 2021 <i>Population (people) by Regency/Municipality in Kalimantan Barat, 2021</i>	477
13.2	Jumlah Penduduk Miskin di Provinsi Kalimantan Barat Menurut Kabupaten/Kota, 2021 <i>Number of Poor People in Kalimantan Barat Province by Regency/City, 2021</i>	478

PENJELASAN UMUM/EXPLANATORY NOTES

Tanda-tanda, satuan-satuan, dan lain-lainnya yang digunakan dalam publikasi ini adalah sebagai berikut:

Symbols, measurement units, and acronyms which are used in this publication, are as follows:

1. TANDA-TANDA/SYMBOLS

Data tidak tersedia/Data not available	: ...
Tidak ada atau nol /Null or zero	: -
Data dapat diabaikan/Data negligible	: 0
Tanda decimal/Decimal point	: ,
Data tidak dapat ditampilkan/Not applicable	: NA
Angka estimasi/Estimated figures	: e
Angka diperbaiki/Revised figures	: r
Angka sementara/Preliminary figures	: x
Angka sangat sementara/Very preliminary figures	: xx
Angka sangat sangat sementara/Very very preliminary figures	: xxx

2. SATUAN/UNITS

barel/barrel	: 158,99 liter/litres = 1/6,2898 m ³
hektar (ha)/hectare (ha)	: 10 000 m ²
kilometer (km)/kilometres (km)	: 1 000 meter/meters (m)
knot/knot	: 1,8523 km/jam (km/hour)
kuintal/quintal	: 100 kg
KWh	: 1 000 Watt hour
MWh	: 1 000 KWh
liter (untuk beras)/litre (for rice)	: 0,80 kg
MMSCF	: 1/35,3 m ³
metrik ton (m.ton)/metric ton (m. ton)	: 0,98421 long ton = 1 000 kg
ons/ounce	: 28,31 gram/grams
ton	: 1 000 kg

Satuan lain: buah, dus, butir, helai/lembar, kaleng, batang, pulsa, ton kilometer (ton-km), jam, menit, persen (%).

Other units: unit, pack, pieces, sheet, tin, pulse, ton-kilometres(ton-km), hour, minute, percent (%).

Perbedaan angka di belakang koma disebabkan oleh pembulatan angka.

The difference in decimal numbers is caused by rounding.

DAFTAR SINGKATAN/ LIST OF ABBREVIATIONS

A.n.	: Atas nama/ <i>In the name</i>
AHH/LE	: Angka Harapan Hidup/ <i>Life Expectancy</i>
APK	: Angka Partisipasi Kasar/ <i>Gross Participation Rate</i>
APM	: Angka Partisipasi Murni/ <i>Net Participation Rate</i>
BPKB	: Buku Pemilik Kendaraan Bermotor/ <i>Certificate of Ownership of Motor Vehicles</i>
BT	: Bujur Timur/ <i>East Latitude</i>
DPRD	: Dewan Perwakilan Rakyat Daerah/ <i>Regional People's Representative Assembly</i>
HLS/EYS	: Harapan Lama Sekolah/ <i>Expected Years of Schooling</i>
IPM/HDI	: Indeks Pembangunan Manusia/ <i>Human Development Index</i>
KB	: Keluarga Berencana/ <i>Family Planning</i>
KK	: Kepala Keluarga/ <i>Head of Family</i>
KTP	: Kartu Tanda Penduduk/ <i>ID card</i>
LS	: Lintang Selatan/ <i>South Latitude</i>
L/M	: Laki-Laki/ <i>Male</i>
PDRB/GRDP	: Produk Domestik Regional Bruto/ <i>Gross Regional Domestic Product</i>
PNS	: Pegawai Negeri Sipil/ <i>Civil Servant</i>
Pustu	: Puskesmas Pembantu/ <i>Assistant of Local Government Clinic</i>
P/F	: Perempuan/ <i>Female</i>
Raperda	: Rancangan Peraturan Daerah/ <i>Local Regulation Draft</i>
RLS/MYS	: Rata-Rata Lama Sekolah/ <i>Mean Years of Schooling</i>
SD	: Sekolah Dasar/ <i>Elementary School</i>
SIAK	: Sistem Informasi Administrasi Kependudukan/ <i>Population Administration Information System</i>
SK	: Surat Keputusan/ <i>Decree</i>
SLTA/SMA	: Sekolah Menengah Atas/ <i>Senior High School</i>
SLTP/ SMP	: Sekolah Menengah Pertama/ <i>Junior High School</i>
STNK	: Surat Tanda Nomor Kendaraan/ <i>Motor Vehicle License</i>
TPAK/LFR	: Tingkat Partisipasi Angkatan Kerja/ <i>Labour Force Participation Rate</i>
TPT/UR	: Tingkat Pengangguran Terbuka/ <i>Unemployment Rate</i>
UMK	: Upah Minimum Kabupaten/ <i>Minimum Regent Payment</i>
UMSK	: Upah Minimum Sektoral Kabupaten/ <i>Minimum Sectoral Payment</i>

Statistik Kunci, 2019–2021 Key Statistics, 2019–2021

Rincian/Description	Satuan/Unit	2019	2020	2021
(1)	(2)	(3)	(4)	(5)
SOSIAL/SOCIAL				
Penduduk ¹ /Population ¹	ribu/thousands	112,75	126,57	128,55
Laju Pertumbuhan Penduduk ¹ /Population Growth ¹	%	1,80	2,75	2,09
Angka Harapan Hidup ^{1-e} /Life Expectancy Rate ¹	tahun/years	68,11	68,28	68,48
Angka Melek Huruf Usia 15+/ <i>Literacy Rate Aged 15+</i>	%	87,78	85,39	87,48
Tingkat Partisipasi Angkatan Kerja -TPAK ^{2,3} <i>Labour Force Participation Rate-LFPR^{2,3}</i>	%	66,17	65,53	65,53
Tingkat Pengangguran Terbuka-TPT ² <i>Unemployment Rate-UR²</i>	%	4,00	3,71	3,78
Penduduk Miskin ⁴ /Poor People ⁴	juta/million	0,01	0,01	0,01
Persentase Penduduk Miskin ⁴ <i>Percentage of Poor People⁴</i>	%	9,98	9,56	9,33
Indeks Pembangunan Manusia-IPM ⁵ <i>Human Development Index⁵</i>	–	62,66	62,68	62,90
EKONOMI/ECONOMIC				
Produk Domestik Regional Bruto (PDRB) Harga Berlaku ⁶ <i>Gross Regional Domestic Bruto (GRDP) at Current Price⁶</i>	triliun rupiah <i>trillion rupiahs</i>	4,13	4,21	4,53
Laju Pertumbuhan Ekonomi ⁸ /Economic Growth ⁷	%	4,97	-0,76	4,59
PDRB Per Kapita Harga Berlaku ^{6,8} <i>Per Capita of GRDP at Current Price^{6,8}</i>	juta rupiah <i>million rupiahs</i>	36,67	33,39	35,27

Catatan/Notes: ¹ Data 2019 adalah hasil proyeksi penduduk Indonesia 2010–2035 (pertengahan tahun/Juni). Data 2020 adalah hasil Sensus Penduduk 2020 (September). Data 2021 adalah hasil proyeksi penduduk sementara (Interim) 2020 pertengahan tahun/*The 2019 data was the result of Indonesia population prjection 2010–2035 (mid year/June). The 2020 data was the result of 2020 Population Census (September). The 2021 data was the result of Interim Population Projection (Interim) 2020 mid-year*

² Kondisi Agustus/Condition at August

³ Menggunakan penimbang hasil proyeksi penduduk tahun 2010–2035/Weighted by the 2010–2035 population projection

⁴ Kondisi Maret/Condition at March

⁵ Sejak tahun 2010, IPM dihitung dengan metode baru. Komponen IPM metode baru adalah angka harapan hidup saat lahir, harapan lama sekolah, rata-rata lama sekolah, dan pengeluaran per kapita/*Since 2010, HDI was calculated using new method. New HDI component are life expectancy at birth, expected years of schooling, means years of schooling, and expenditure per capita*

⁶ Mulai tahun 2010 mengadopsi System of National Account 2008 (SNA 2008)/Since 2010 is in line with System of National Account 2008 (SNA 2008)

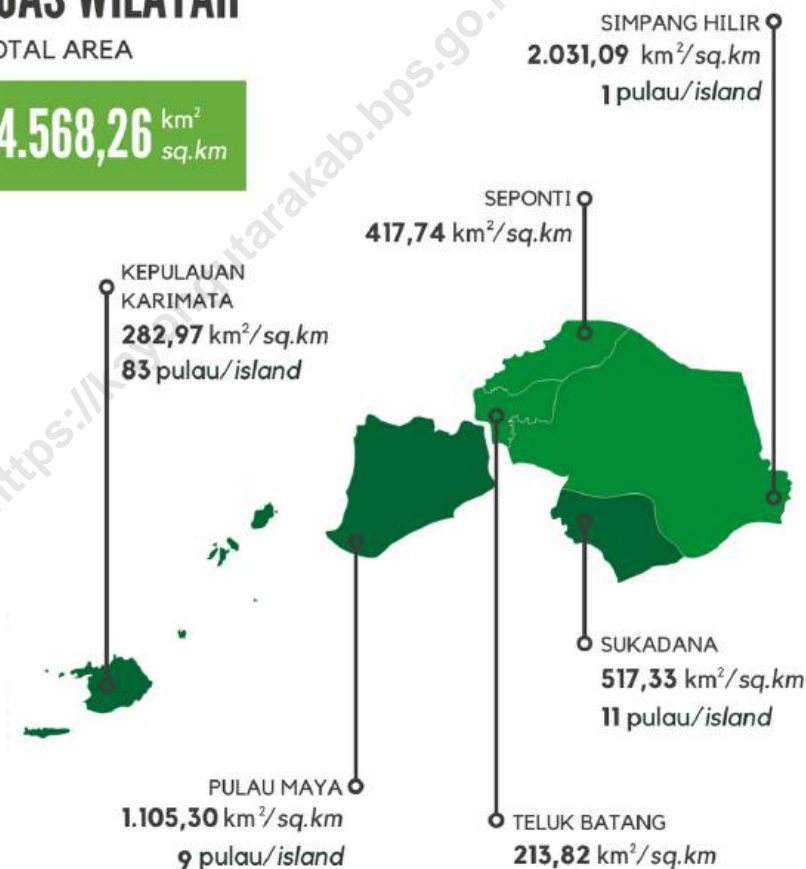
⁷ Menggunakan tahun dasar 2010 (2010=100)/Using 2010 base year (2010=100)

⁸ Menggunakan proyeksi penduduk berdasarkan hasil SP2010/Using population projection based on SP2010

LUAS WILAYAH

TOTAL AREA

4.568,26 km²
sq.km



PENJELASAN TEKNIS

1. Secara astronomis, Kabupaten Kayong Utara terletak antara 0o 43' 5,15" sampai dengan 1o 46' 35,21" Lintang Selatan dan 108o 40' 58,88" sampai dengan 110o 24' 30,05" Bujur Timur.
2. Berdasarkan letak administratif, Kabupaten Kayong Utara memiliki batas-batas: Utara – Kabupaten Kubu Raya, Kabupaten Ketapang, dan Selat Karimata; Selatan – Selat Karimata dan Kabupaten Ketapang; Barat – Selat Karimata; Timur – Kabupaten Ketapang.
3. Kabupaten Kayong Utara terdiri dari 6 kecamatan dan 43 desa.

TECHNICAL NOTES

1. *Astronomically, Kayong Utara Regency is located between 0o 43' 5,15" to 1o 46' 35,21" South Latitude and 108o 40' 58,88" to 110o 24' 30,05" East Longitude.*
2. *In terms of administratively location, Kayong Utara Regency has boundaries as follows: North – Kubu Raya Regency, Ketapang Regency, and Karimata Strait; South – Karimata Strait and Ketapang Regency; West – Karimata Strait; East – Ketapang Regency.*
3. *Kayong Utara Regency has 6 districts and 43 villages.*

ULASAN**DESCRIPTION****Keadaan Geografis**

Menurut undang-undang RI No. 6 Tahun 2007 dan Surat Mendagri No. 135/439/SJ Tanggal 27 Februari 2007, luas wilayah Kabupaten Kayong Utara adalah 4.568,26 Km². Luas wilayah ini relatif kecil jika dibandingkan wilayah Kabupaten/Kota lain di Kalimantan Barat. Secara geografis, Kabupaten Kayong Utara berada di sisi Selatan Provinsi Kalimantan Barat atau berada pada posisi 00 43' 5,15" Lintang Selatan sampai dengan 10 46' 35,21" Lintang Selatan dan 1080 40' 58,88" Bujur Timur sampai dengan 1100 24' 30,05" Bujur Timur.

Sedangkan secara administratif, batas wilayah Kabupaten Kayong Utara adalah sebagai berikut:

- Utara : Kabupaten Kubu Raya, Kabupaten Ketapang, dan Selat Karimata
 Selatan : Selat Karimata dan Kabupaten Ketapang
 Barat : Selat Karimata
 Timur : Kabupaten Ketapang

Wilayah Kabupaten Kayong Utara terdiri dari 6 Kecamatan, di mana kecamatan-kecamatan tersebut berbatasan langsung dengan laut. Dengan demikian masing-masing kecamatan mempunyai potensi kelautan yang tentunya dapat dikembangkan guna meningkatkan

Geographical Condition

According to the law of republic Indonesia no 6 year 2007 and letter of Ministry of Home Affairs no 135/439/SJ February 27 year 2007. Landmass of Kayong Utara Regency is 4.568,26 Km². Geographically, Kayong Utara Regency is located in south side of Kalimantan Barat Province or positioned at 00 43' 5,15" south latitude to 10 46' 35,21" south latitude and 1080 40' 58,88" east longitude to 1100 24' 30,05" east longitude.

Administratively, boundaries in Kayong Utara Regency are:

- North : Kubu Raya Regency, Ketapang Regency, and Karimata strait.
 South : Selat Karimata dan Kabupaten Ketapang
 West : Selat Karimata
 East : Ketapang Regency*

Kayong Utara Regency consists of 6 districts, which are directly adjacent to the sea. Thus each districts has marine potential which can be developed to increase the welfare of the citizen.

kesejahteraan masyarakatnya.

Pulau-pulau

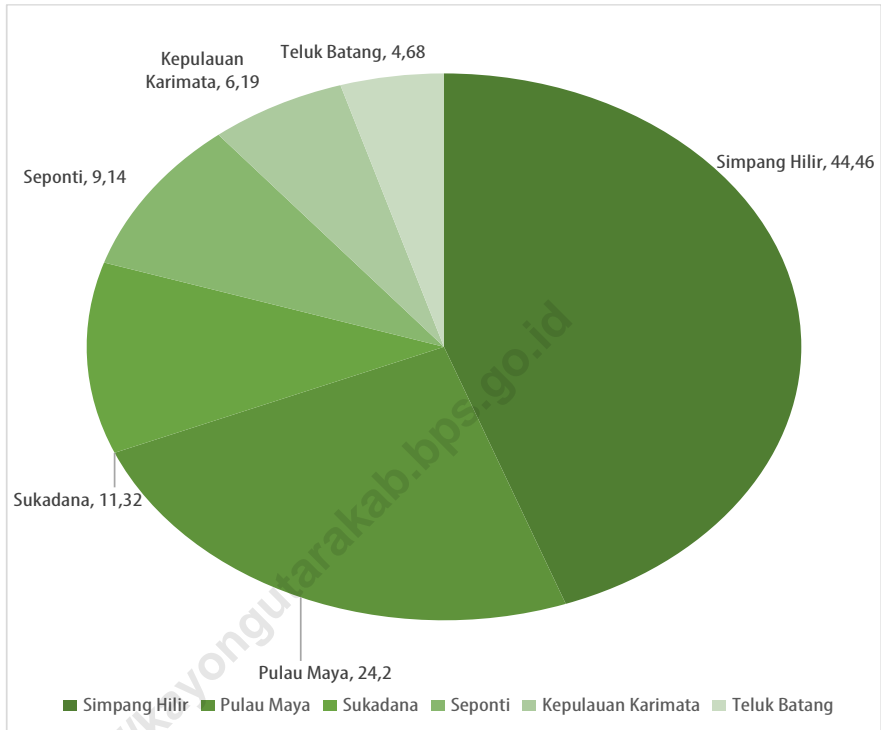
Sebagian besar wilayah Kabupaten Kayong Utara merupakan perairan laut dan memiliki banyak pulau. Pulau yang ada di Kabupaten Kayong Utara berjumlah 104 (lihat tabel 1.1.1). Pulau-pulau ini tersebar di empat kecamatan yaitu Kecamatan Sukadana, Simpang Hilir, Pulau Maya, dan Kepulauan Karimata. Dari 104 pulau yang ada di Kabupaten Kayong Utara, hanya 14 pulau yang berpenghuni, sisanya merupakan pulau yang tidak berpenghuni.

Islands

Most of the region of Kayong Utara Regency is marine waters which has many islands. There are 104 islands in Kayong Utara Regency (see table 1.1.1). These islands spread in four districts. They are Sukadana, Simpang Hilir, Pulau Maya, and Kepulauan Karimata. Of the 104 islands on Kayong Utara Regency, only 14 are inhabited, the rest of which are uninhabited.

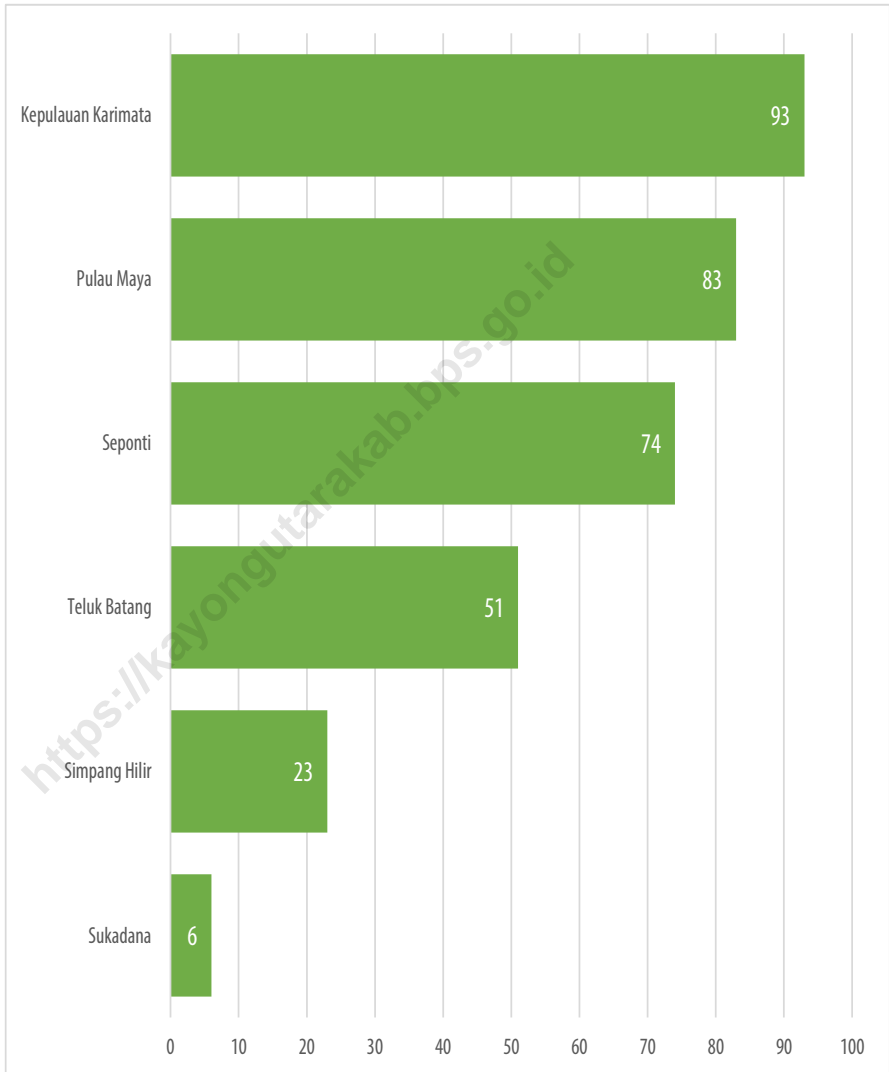
Gambar 1.1
Figures

Luas Daerah menurut Kecamatan (%), 2021
Area of Subdistrict (%), 2021



Sumber/Source : Bappeda Litbang Kabupaten Kayong Utara

Gambar 1.2 Jarak ke Ibukota Kabupaten Menurut Kecamatan di Kabupaten Kayong Utara (km), 2021
Figures *Distance between Regency/Municipality Capital and Province Capital in Kayong Utara Regency (km), 2021*



Sumber/Source : Bappeda Litbang Kabupaten Kayong Utara

1.1 KEADAAN GEOGRAFI GEOGRAPHY CONDITION

Tabel 1.1.1 Luas Daerah dan Jumlah Pulau Menurut Kecamatan di Kabupaten Kayong Utara, 2021
Table *Total Area and Number of Islands by Subdistrict of Kayong Utara Regency, 2021*

Kecamatan <i>Subdistrict</i>	Ibukota Kecamatan <i>Capital of Subdistrict</i>	Luas <i>Total Area</i> (km ² /sq.km)
(1)	(2)	(3)
Pulau Maya	Tanjung Satai	1 105,30
Kepulauan Karimata	Pelapis	282,97
Sukadana	Sutera	517,33
Simpang Hilir	Teluk Melano	2 031,09
Teluk Batang	Teluk Batang	213,82
Seponti	Seponti Jaya	417,74
Kabupaten Kayong Utara	Sukadana	4 568,26

Lanjutan Tabel/*Continued Table 1.1.1*

Kecamatan Subdistrict	Persentase Terhadap Luas Kabupaten Percentage to Regency's Area	Jumlah Pulau Number of Islands
(1)	(4)	(5)
Pulau Maya	24,20	9
Kepulauan Karimata	6,19	83
Sukadana	11,32	11
Simpang Hilir	44,46	1
Teluk Batang	4,68	-
Seponti	9,14	-
Kabupaten Kayong Utara	100,00	104

Catatan/*Note:* Berdasarkan Undang-Undang No. 06 Tahun 2007

Sumber/*Source:* Bappeda Litbang Kabupaten Kayong Utara

Tabel 1.1.2 **Tinggi Wilayah dan Jarak ke Ibukota Kabupaten Menurut Kecamatan di Kabupaten Kayong Utara, 2021**
Table **Altitude and Distance to the Capital of Regency in Kayong Utara Regency, 2021**

Kecamatan Subdistrict	Tinggi Wilayah (mdpl) Altitude (m a.s.l)	Jarak ke Ibukota Kabupaten Distance to the Capital of Regency in Kayong Utara Regency (km)
(1)	(2)	(3)
Pulau Maya	0 - 490	83
Kepulauan Karimata	0 - 986	93
Sukadana	0 - 1 130	6
Simpang Hilir	0 - 1 100	23
Teluk Batang	0 - 70	51
Seponti	0 - 50	74
Kabupaten Kayong Utara	0 - 1 130	N/A

Catatan/Note: Berdasarkan Undang-Undang No. 06 Tahun 2007

Sumber/Source: Bappeda Litbang Kabupaten Kayong Utara

Tabel 1.1.3 Jumlah Pulau di Kabupaten Kayong Utara Menurut Status dan Kecamatan, 2021
Table Number of Islands in Kayong Utara Regency by Status and Subdistrict, 2021

Kecamatan Subdistrict	Status/Status		Jumlah Total
	Berpendhuni Inhabited	Tidak Berpendhuni Uninhabited	
(1)	(2)	(3)	(4)
Pulau Maya	3	6	9
Kepulauan Karimata	11	72	83
Sukadana	-	11	11
Simpang Hilir	-	1	1
Teluk Batang	-	-	-
Seponti	-	-	-
Kabupaten Kayong Utara	14	90	104

Sumber/Source: Bappeda Litbang Kabupaten Kayong Utara

Tabel 1.1.4 **Letak Geografis Kabupaten Kayong Utara, 2021**
Table **Geographical Location of Kayong Utara Regency, 2021**

Garis Lintang <i>Latitude</i>	Garis Bujur <i>Longitude</i>
(1)	(2)
00 43' 05,15" - 10 46' 35,21" LS	1080 40' 58,88" - 1100 24' 30,05" BT

Sumber/Source: Bappeda Litbang Kabupaten Kayong Utara

Tabel 1.1.5 **Batas Administrasi Kabupaten Kayong Utara, 2021**
Table **Administration Borders of Kayong Utara Regency, 2021**

Batas Administrasi <i>Administration Border</i>	Berbatasan dengan <i>Border on</i>
(1)	(2)
Sebelah Utara/ <i>North</i>	Kab. Kubu Raya, Kab. Ketapang, dan Selat Karimata
Sebelah Selatan/ <i>South</i>	Selat Karimata dan Kabupaten Ketapang
Sebelah Timur/ <i>East</i>	Kabupaten Ketapang
Sebelah Barat/ <i>West</i>	Selat Karimata

Sumber/Source: Bappeda Litbang Kabupaten Kayong Utara

Tabel 1.1.6 **Letak Geografis Kabupaten Kayong Utara Menurut Kecamatan, 2021**
Table **Geographical Location of Kayong Utara Regency by Subdistrict, 2021**

Kecamatan Subdistrict	Lintang Latitude	Bujur Longitude
(1)	(2)	(3)
Pulau Maya	00 55' 41" LS – 10 18' 53" LS	1090 13' 58" BT – 1090 47' 03" BT
Kepulauan Karimata	10 10' 49" LS – 10 43' 43" LS	1080 40' 32" BT – 1090 23' 46" BT
Sukadana	10 08' 00" LS – 10 20' 00" LS	1090 52' 24" BT – 1100 09' 48" BT
Simpang Hilir	00 50' 00" LS – 10 17' 12" LS	1090 44' 48" BT – 1100 23' 12" BT
Teluk Batang	00 54' 10" LS – 10 03' 24" LS	1090 43' 35" BT – 1090 53' 49" BT
Seponti	00 43' 19" LS – 00 56' 06" LS	1090 44' 55" BT – 1100 06' 35" BT

Sumber/Source: Bappeda Litbang Kabupaten Kayong Utara

Tabel 1.1.7 Luas Formasi Geologi Kabupaten Kayong Utara (Ha), 2021
Table *Geological Formation Area of Kayong Utara Regency (Ha), 2021*

Kecamatan Subdistrict	Formasi Geologi / Geological Formation			
	Kuarter Quarter	Plistosen Pliosen	Trias	Permo Karbon
(1)	(2)	(3)	(4)	(5)
Pulau Maya ¹	104 215	-	-	-
Kepulauan Karimata	...	-	-	-
Sukadana	50 120	-	-	-
Simpang Hilir ²	167 705	-	755	-
Teluk Batang	...	-	...	-
Seponti	...	-	...	-
Kabupaten Kayong Utara	322 040	-	755	-

Bersambung/to be continued

Lanjutan Table/Continued table 1.1.7

Kecamatan Subdistrict	Formasi Geologi /Geological Formation			
	Intrusif & Plutonik Basa	Intrusif & Plutonik Basa Menengah	Efusif Tak Dibagi	Intrusif & Plutonik Asam
(1)	(2)	(3)	(4)	(5)
Pulau Maya ¹	-	-	-	5 675
Kepulauan Karimata
Sukadana	-	2 250	7 800	34 750
Simpang Hilir ²	-	4 075	17 025	27 720
Teluk Batang
Seponti
Kabupaten Kayong Utara	-	6 325	24 825	68 145

Catatan/Note : ¹ Data masih termasuk wilayah Kec. Kepulauan Karimata

² Data masih termasuk wilayah Kec. Teluk Batang & Seponti

Sumber/Source : BPN Kabupaten Ketapang

Tabel 1.1.8 Luas Wilayah Kabupaten Kayong Utara Menurut Kelas Lereng (Ha), 2021
Table Area of Kayong Utara Regency by Elevation Classes (Ha), 2021

Kecamatan Subdistrict	Kelas Lereng/Elevation Class				Jumlah Total
	< 2 %	2 - 14 %	15 - 40 %	> 40 %	
(1)	(2)	(3)	(4)	(5)	(6)
Pulau Maya ¹	104 663	-	3 680	1 547	109 890
Kepulauan Karimata	...	-
Sukadana	37 690	35 818	-	21 412	94 920
Simpang Hilir ²	112 653	87 494	625	16 508	217 280
Teluk Batang
Seponti
Kabupaten Kayong Utara	255 006	123 312	4 305	39 467	422 090

Catatan/Note : ¹ Data masih termasuk wilayah Kec. Kepulauan Karimata

² Data masih termasuk wilayah Kec. Teluk Batang & Seponti

Sumber/Source : BPN Kabupaten Ketapang

Tabel 1.1.9 Nama-Nama Sungai di Kabupaten Kayong Utara Menurut Kecamatan, 2021
Table Rivers' Name in Kayong Utara Regency by Subdistrict, 2021

Kecamatan Subdistrict	Nama River's Name
(1)	(2)
Pulau Maya	<ul style="list-style-type: none"> • Sungai Kepuyu • Sunyai Ledang • Sungai Besar • Sungai Gandawalan
Kepulauan Karimata	<ul style="list-style-type: none"> • Sungai Abon
Sukadana	<ul style="list-style-type: none"> • Sungai Beringin Siduk • Sungai Semanai • Sungai Randaw Melinsun • Sungai Gemuruh
Simpang Hilir	<ul style="list-style-type: none"> • Sungai Melani • Sungai Rantau Panjang • Sungai Perawas • Sungai Mata-Mata
Teluk Batang	<ul style="list-style-type: none"> • Sungai Paduan • Sungai Sekuson • Sungai Rangkas • Sungai Simpang Lidah
Seponti	<ul style="list-style-type: none"> • Sungai Sepeti • Sungai Durian Sebatang • Sungai Durhaka

Catatan/Note: Berdasarkan Undang-Undang No. 06 Tahun 2007

Sumber/Source: Bappeda Litbang Kabupaten Kayong Utara

1.2 KEADAAN IKLIM CLIMATE CONDITION

Tabel 1.2.1 Pengamatan Unsur Iklim Menurut Bulan di Stasiun Meteorologi Rahadi Usman, 2021
Table *Observation of Climate Elements by Month at Rahadi Usman Meteorology Station, 2021*

Bulan Month	Suhu/Temperature (°C) ¹			Kelembaban/Humidity (%) ¹		
	Minimum	Rata-rata Average	Maksimum Maximum	Minimum	Rata-rata Average	Maksimum Maximum
(1)	(2)	(3)	(4)	(5)	(6)	(7)
Januari/January	24,70	31,30	27,30	74,00	94,00	84,00
Februari/February	25,80	32,60	28,40	68,00	85,00	77,00
Maret/March	24,30	32,00	27,60	78,00	89,00	83,00
April/April	24,50	32,90	28,30	73,00	90,00	80,00
Mei/May	24,80	33,00	28,10	76,00	94,00	84,00
Juni/June	24,10	32,40	27,50	74,00	95,00	83,00
Juli/July	24,10	32,20	27,60	71,00	94,00	82,00
Agustus/August	24,00	32,50	27,20	72,00	95,00	84,00
September/September	24,00	32,60	27,40	75,00	89,00	83,00
Oktober/October	24,10	32,60	28,00	76,00	91,00	82,00
November/November	24,00	31,70	27,50	74,00	94,00	84,00
Desember/December	24,20	31,90	27,80	75,00	92,00	84,00
Rata-Rata	24,40	32,30	27,70	73,80	91,80	82,50

Lanjutan Tabel/*Continued Table 1.2.1*

Bulan Month	Kecepatan Angin (m/det) ¹ Wind Velocity (m/sec)			Tekanan Udara ¹ Atmospheric Pressure (mb)		
	Minimum	Rata-rata Average	Maksimum Maximum	Minimum	Rata-rata Average	Maksimum Maximum
(1)	(8)	(9)	(10)	(11)	(12)	(13)
Januari/January	2,00	15,00	6,00	1 007,60	1 010,70	1 009,30
Februari/February	3,00	16,00	11,00	1 007,80	1 012,10	1 010,00
Maret/March	2,00	8,00	5,00	1 006,50	1 012,40	1 010,00
April/April	3,00	11,00	6,00	1 007,00	1 012,90	1 010,60
Mei/May	2,00	11,00	6,00	1 007,30	1 012,10	1 009,50
Juni/June	3,00	12,00	7,00	1 009,00	1 012,60	1 010,70
Juli/July	3,00	14,00	9,00	1 007,90	1 012,20	1 010,20
Agustus/August	4,00	15,00	9,00	1 008,70	1 013,20	1 011,00
September/September	3,00	14,00	7,00	1 008,80	1 011,90	1 010,40
Oktober/October	2,00	11,00	6,00	1 005,80	1 014,60	1 010,40
November/November	1,00	10,00	4,00	1 007,40	1 012,30	1 009,60
Desember/December	2,00	9,00	5,00	1 008,30	1 013,30	1 010,40
Rata-Rata	2,50	12,20	6,80	1 007,70	1 012,50	1 010,20

Lanjutan Tabel/*Continued Table 1.2.1*

Bulan Month	Jumlah Curah Hujan ² Number of Precipitation (mm)	Jumlah Hari Hujan ² (hari) Number of Rainy Days (day)	Penyinaran Matahari ¹ Duration of Sunshine (%)
(1)	(14)	(15)	(16)
Januari/January	171-435	10-18	51,00
Februari/February	19-28	3-7	86,00
Maret/March	178-380	9-19	63,00
April/April	55-148	4-17	78,00
Mei/May	199-431	12-20	62,00
Juni/June	183-361	10-18	64,00
Juli/July	178-259	4-11	67,00
Agustus/August	156-369	12-16	52,00
September/September	236-349	13-23	61,00
Oktober/October	192-572	9-20	60,00
November/November	224-360	11-16	42,00
Desember/December	255-372	16-22	55,00

Catatan/Note: ¹ Kondisi Wilayah Kabupaten Ketapang

² Kondisi Wilayah Kabupaten Kayong Utara

Sumber/Source: Stasiun Meteorologi Rahadi Usman Ketapang dan Stasiun Klimatologi Mempawah

Tabel 1.2.2 Nilai Indeks Pencemaran Air Sungai di Kabupaten Kayong Utara, 2021
Table Rivers' Water Pollution Index in Kayong Utara Regency, 2021

Periode Pemantauan Monitoring Period	Titik Pemantauan Monitoring Points	Lokasi Pemantauan Monitoring Sites	Titik Koordinat Coordinates	Nilai Indeks Pencemaran (IP) Pollution Index
(1)	(2)	(3)	(4)	(5)
I	MKAS 1.1	Sungai Bayeuh Hulu	Lat : -1,001,143 Long : 110,274,761	2,02
I	MKAS 4.1	Sungai Durian Sebatang Hulu	Lat : 0,8256 Long : 1,098,914	1,79
I	MKAS 5	Sungai Sepeti	Lat : 0,85186 Long : 10,991,019	4,87
I	MKAS 2.1	Sungai Semandang Hulu	Lat : -0,9358 Long : 110,08	2,24
I	MKAS 2.2	Sungai Semandang Hilir	Lat : -10,523 Long : 1,100,779	2,20
I	MKAS 1.3	Sungai Bayeuh Hilir	Lat : -1,016,879 Long : 110,178,322	2,63
II	MKAS 1.1	Sungai Bayeuh (Bagian Hulu)	Lat : -1,001,143 Long : 110,274,761	2,68
II	MKAS 1.2	Sungai Bayeuh (Bagian Tengah)	Lat : 101,161 Long : 110,178,322	0,91
II	MKAS 1.3	Sungai Bayeuh (Bagian Hilir)	Lat : -1,016,879 Long : 110,178,322	1,65
II	MKAS 2.1	Sungai Semandang (Bagian Hulu)	Lat : -0,9358 Long : 110,08	1,70
II	MKAS 2.2	Sungai Semandang (Bagian Hilir)	Lat : -10,523 Long : 1,100,779	2,04
II	MKAS 3.1	Sungai Matan (Bagian Hulu)	Lat : 1,104,222 Long : 11,018,536	1,30
II	MKAS 3.2	Sungai Matan (Bagian Hilir)	Lat : 10,624,444 Long : 110,095,666	2,13
II	MKAS 4.1	Sungai Durian Sebatang (Bagian Hulu)	Lat : 0,8256 Long : 1,098,914	2,64
II	MKAS 4.2	Sungai Durian Sebatang (Bagian Hilir)	Lat : 0,83075 Long : 10,987,108"	1,85
II	MKAS 5	Sungai Sepeti	Lat : 0,85186 Long : 10,991,019"	2,71

Sumber/Source: Dinas Perumahan Rakyat, Kawasan Permukiman , dan Lingkungan Hidup Kabupaten Kayong Utara

Tabel 1.2.3 Nilai Indeks Kualitas Lingkungan Hidup di Kabupaten Kayong Utara, 2021
Table *Life Environment Quality Index in Kayong Utara Regency, 2021*

Indeks Index	Nilai Value	Persentase Percentage	Hasil Result
(1)	(2)	(3)	(4)
Indeks Kualitas Air <i>Water Quality Index</i>	51,25	0,38	19,27
Indeks Kualitas Udara <i>Air Quality Index</i>	90,47	0,41	36,64
Indeks Kualitas Lahan <i>Land Quality Index</i>	79,34	0,22	17,38
Jumlah/Total			73,29

Sumber/Source: Dinas Perumahan Rakyat, Kawasan Permukiman, dan Lingkungan Hidup Kabupaten Kayong Utara


PRODUK DPRD

REGIONAL PEOPLE'S REPRESENTATION ASSEMBLY PRODUCT

39 PRODUK
PRODUCT




3 SK PIMPINAN/
LEADERSHIP DECREES

 Agustus, Oktober dan Desember/
August, October and December

28 KEPUTUSAN DPRD/
DPRD DECISIONS

 Setiap Bulan/ Each Month

8 PERATURAN DAERAH/
REGIONAL REGULATION

 Juli, November, September,
Desember/ July, November
September, Desember

PENJELASAN TEKNIS

1. **Pemerintah Daerah** adalah penyelenggaraan urusan pemerintahan oleh Pemerintah Daerah dan Dewan Perwakilan Rakyat Daerah menurut asas otonomi dan tugas pembantuan dengan prinsip otonomi seluas-luasnya dalam sistem dan prinsip Negara Kesatuan Republik Indonesia sebagaimana dimaksud dalam Undang-Undang Dasar Negara Republik Indonesia Tahun 1945. Pemerintah Daerah di Indonesia terdiri dari Pemerintah Daerah Provinsi dan Pemerintah Daerah Kabupaten/Kota yang terdiri atas kepala daerah dan Dewan Perwakilan Rakyat Daerah (DPRD) dibantu oleh Perangkat Daerah.
2. **Pembentukan daerah kabupaten dan daerah kota** ditetapkan dengan Undang-Undang. Pembentukan daerah dapat berupa penggabungan beberapa daerah atau bagian daerah yang bersandingan atau pemekaran dari satu daerah menjadi dua daerah atau lebih. Daerah dapat dihapus dan digabung dengan daerah lain apabila daerah yang bersangkutan tidak mampu menyelenggarakan otonomi daerah.

TECHNICAL NOTES

1. **Local Government** is the implementation of government affairs by the Local Government and Council of Representatives Daerah by principle of autonomy and duty of assistance with the principle of broad autonomy within the system and the principles of the Republic of Indonesia as stipulated in the Constitution of the Republic of Indonesia Year 1945. Regional Government in Indonesia consists of Provincial Governments and regional Government of Regency/Municipality consisting of the head of the region and the regional Representatives Council (DPRD), assisted by the region.
2. **Establishment of regency and municipality areas** defined by law. Region formation can be incorporated from some regions or areas which located side by side or divided into two regions or more. The area can be deleted and merged with other areas if the area can't afford to organize its regional autonomy.

- 3. Setiap daerah dipimpin oleh kepala pemerintah daerah yang disebut kepala daerah.** Kepala daerah untuk provinsi disebut Gubernur, untuk kabupaten disebut Bupati dan untuk kota adalah Wali Kota. Kepala daerah dibantu oleh satu orang wakil kepala daerah, untuk provinsi disebut Wakil Gubernur, untuk kabupaten disebut Wakil Bupati dan untuk kota disebut Wakil Wali Kota. Kepala dan wakil kepala daerah memiliki tugas, wewenang dan kewajiban serta larangan. Kepala daerah juga mempunyai kewajiban untuk memberikan laporan penyelenggaraan pemerintahan daerah kepada pemerintah, dan laporan keterangan pertanggungjawaban kepada DPRD, serta menginformasikan laporan penyelenggaraan pemerintahan daerah kepada masyarakat.
- 4. Anggota Dewan Perwakilan Rakyat Daerah (DPRD)** dipilih melalui pemilihan umum (pemilu) dan dilantik dalam masa jabatan lima tahun.
- 5. Partai politik** adalah organisasi politik yang menjalani ideologi tertentu atau dibentuk dengan tujuan khusus. Definisi lainnya adalah kelompok yang terorganisir yang anggota-anggotanya mempunyai
- 3. Each region is led by the head of the local government called the head region.** *The regional head of the province called the governor, to the district for a town called regents and was mayor. The regional head assisted by a deputy head of the region, called the deputy governor for the province, for the district called the vice-regent and for the municipality called the deputy mayor. The head and deputy head of the region has the duties, powers and obligations and restrictions. The regional head also have an obligation to provide a report to the Government of regional governance, accountability and reporting information to Parliament, as well as informing the regional administration reports to the public.*
- 4. Regional House of Representatives (DPRD)** *members are elected through a general election and appointed for a five-years membership.*
- 5. Political party** *is a political organization which underwent a certain ideology or formed with the specific purpose. Another definition is an organized group whose members have*

orientasi, nilai-nilai, dan cita-cita yang sama. Tujuan kelompok ini ialah untuk memperoleh kekuasaan politik dan merebut kedudukan politik – (biasanya) dengan cara konstitusional – untuk melaksanakan kebijakan-kebijakan mereka.

orientation, values, and ideals are the same. The purpose of this group is to gain political power and wrest political position - (usually) by way of a constitutional - to implement their policies.

6. **Daftar Pemilih Tetap**, selanjutnya disingkat DPT, adalah susunan nama Warga Negara Indonesia yang telah memenuhi syarat sebagai pemilih berdasarkan Undang-Undang dan berhak menggunakan haknya untuk memberikan suara di TPS dalam Pemilu Anggota DPR, DPRD Provinsi/ DPRD Kabupaten/ Kota.
7. **Caleg atau Calon legislatif** adalah orang yang mencalonkan diri menjadi anggota legislatif, atau calon anggota Dewan Perwakilan Rakyat atau Dewan Perwakilan Rakyat Daerah.
8. **DPRD** merupakan lembaga perwakilan rakyat daerah dan berkedudukan sebagai unsur penyelenggaraan pemerintahan daerah. DPRD memiliki fungsi legislasi, anggaran dan pengawasan. DPRD mempunyai tugas dan wewenang. DPRD mempunyai hak interpelasi, angket dan menyatakan pendapat.
6. **Electoral List**, hereinafter abbreviated as DPT, is the composition of the population name Indonesian citizen who has been qualified as an elector under the law and entitled to exercise its right to vote at the polling station in the General Election of DPR, DPRD, Provincial/Subdistrict/ Municipal.
7. **Candidates or legislative candidates** are those who run for the legislature, or prospective member of the House of Representatives or Regional Representatives Council.
8. **Parliament** is the people's representative body area and serves as an element of the regional administration. Parliament has a legislative function, budgetary, and oversight. Parliament has the duty and authority. Parliament has the right to: (a). interpellation; (b). questionnaires; and (c). opinion.

9. Alat kelengkapan DPRD terdiri atas: (a). pimpinan; (b). komisi; (c). panitia musyawarah; (d). panitia anggaran; (e). Badan Kehormatan; (f). alat kelengkapan lain yang diperlukan. Anggota DPRD mempunyai hak dan kewajiban. Anggota DPRD mempunyai larangan dan dapat diganti antar waktu. Ketentuan tentang DPRD sepanjang tidak diatur dalam Undang-Undang mengenai pemerintahan daerah berlaku ketentuan Undang-Undang yang mengatur Susunan dan Kedudukan MPR, DPR, DPD, dan DPRD.

10. Anggaran Pendapatan, dan Belanja Daerah (APBD), adalah rencana keuangan tahunan pemerintah daerah di Indonesia yang disetujui oleh Dewan Perwakilan Rakyat Daerah. APBD ditetapkan dengan Peraturan Daerah. Tahun anggaran APBD meliputi masa satu tahun, mulai dari tanggal 1 Januari sampai dengan tanggal 31 Desember. APBD terdiri atas:

- a. Anggaran pendapatan, terdiri atas
 - Pendapatan Asli Daerah (PAD), yang meliputi pajak daerah, retribusi daerah, hasil pengelolaan kekayaan daerah, dan penerimaan lain-lain.

9. DPRD fittings consist of: (a). leader; (b). commission; (c). committee deliberations; (d). the budget committee; (e). Honorary Board; and (f). other necessary fittings. Assembly Members have rights and obligations. Members of Parliament have restrictions and can be replaced over time. Conditions of Parliament to the extent not regulated in the Law concerning local government apply the provisions of the Act governing the Arrangement and the MPR, DPR, DPD and DPRD.

10. Budget Revenue and Expenditure (Budget) is the annual financial plan of local government in Indonesia, which was approved by the Regional Representatives Council. Budgets are set by the Regional Regulation. The fiscal year budget covering a period of one year, starting from January 1st to December 31st . Budgets consist of:

- a. The budget revenues, consisting of
 - Revenue (PAD), which include local taxes, levies, local wealth management results, and other revenues.

- Bagian dana perimbangan, yang meliputi Dana Bagi Hasil, Dana Alokasi Umum (DAU) dan Dana Alokasi Khusus.
 - Lain-lain pendapatan yang sah seperti dana hibah atau dana darurat.
- b. Anggaran belanja, yang digunakan untuk keperluan penyelenggaraan tugas pemerintahan di daerah.

- *Part of equalization funds, which includes DBH , General Allocation Fund (DAU) and Special Allocation Fund.*
- *Other legitimate income such as grants or emergency fund.*

b. *The budget, which is used for maintenance tasks in the area of governance .*

11. Pembiayaan, yaitu setiap penerimaan yang perlu dibayar kembali dan/atau pengeluaran yang akan diterima kembali, baik pada tahun anggaran yang bersangkutan maupun tahun-tahun anggaran berikutnya.

11. The budget, which is used for the purposes of the implementation of government duties in the area. Financing, which is any admission that need to be repaid and/or expenditure which will be welcomed back, either in the relevant fiscal year and next fiscal years.

12. Pajak adalah pungutan wajib yang dibayar rakyat untuk negara dan akan digunakan untuk kepentingan pemerintah dan masyarakat umum. Rakyat yang membayar pajak tidak akan merasakan manfaat dari pajak secara langsung, karena pajak digunakan untuk kepentingan umum, bukan untuk kepentingan pribadi.

12. Tax is a compulsory levy paid people to the state and will be used for the benefit of the government and the general public. People who pay taxes will not benefit from direct taxes, because taxes are used for the public interest and not for personal gain

13. Peserta BPJS Kesehatan adalah setiap orang, termasuk orang asing yang bekerja paling singkat 6 (enam) bulan di Indonesia, yang telah membayar iuran, meliputi:

13. Participants of BPJS Health is everyone, including foreigners who work at least 6 (six) months in Indonesia, who have paid contributions, include:

- a. Penerima Bantuan Iuran Jaminan Kesehatan (PBI): fakir miskin dan orang tidak mampu, dengan penetapan peserta sesuai ketentuan peraturan perundang-undangan.
- b. Bukan Penerima Bantuan Iuran Jaminan Kesehatan (Non PBI), terdiri dari:
- Pekerja Penerima Upah dan anggota keluarganya:
 1. Pegawai Negeri Sipil;
 2. Anggota TNI;
 3. Anggota Polri;
 4. Pejabat Negara;
 5. Pegawai Pemerintah Non Pegawai Negeri;
 6. Pegawai Swasta; dan
 7. Pekerja yang tidak termasuk a/s/d/f yang menerima upah.
- a. *Beneficiaries Health Insurance Contribution (PBI): the poor and the people cannot afford, with the determination of the participants in accordance with the legislation.*
- b. *Not Beneficiaries Health Insurance Contribution (Non PBI), consisting of:*
- *Recipients Workers Wages and members of his family*
 1. *Civil Servant;*
 2. *Members of the military;*
 3. *Members of the National Police;*
 4. *State officials;*
 5. *Non Servants of Government Employees;*
 6. *Private Employees; and*
 7. *Workers who aren't included to point a-to-f are receiving wages.*

ULASAN**DESCRIPTION****Dewan Perwakilan Rakyat Daerah****Regional Parliaments**

Jumlah anggota legislatif Kabupaten Kayong Utara tahun 2021 sebanyak 25 orang yang seluruhnya adalah laki-laki (tabel 2.2.1). Dari 25 anggota legislatif tersebut, anggota legislatif terbanyak berasal dari partai demokrat, yaitu sebanyak 4 orang.

Number of legislators in the Kayong Utara Regency in 2021 are 25 people which all of them are males (table 2.2.1). Of the 25 legislators, the most legislators came from the Partai Demokrat, which was 4 people.

Jika dilihat berdasarkan pendidikannya, sebanyak 76% anggota legislatif Kabupaten Kayong Utara pada periode 2020-2024 berpendidikan SLTA.

According to their education, 76% of legislators in the Kayong Utara Regency in 2020-2024 are Senior High School.

Pemerintahan Desa**Village Government**

Pada tahun 2021, Kabupaten Kayong Utara terbagi menjadi 6 kecamatan, 43 Desa, 167 Dusun, dan 644 RT (tabel 2.1.2). Kecamatan Simpang Hilir merupakan kecamatan dengan jumlah desa terbanyak, yaitu 12 desa.

In 2021, Kayong Utara Regency consist of 6 districts which divided into 43 villages, 167 hamlets, and 644 neighborhoods (table 2.1.2). Simpang Hilir district has the largest number of village, that is 12 villages.

Pegawai Negeri Sipil (PNS)**Civil Servants**

Pada tahun 2021, terdapat 2.489 pegawai negeri sipil (PNS) di Kabupaten Kayong Utara. PNS tersebut terdiri dari 2.353 pegawai daerah dan 136 pegawai pusat.

In 2021, there are 2.489 civil servants in Kayong Utara Regency. The civil servants consisted of 2.353 regional civil servant and 136 central civil servant.

Berdasarkan jenis kelaminnya, pada tahun 2021 PNS di Kabupaten Kayong Utara didominasi oleh PNS berjenis kelamin laki-laki. Sebanyak 52,11% PNS berjenis kelamin laki-laki, sedangkan 47,89% sisanya merupakan PNS berjenis kelamin perempuan (tabel 2.3.1).

Jika dilihat berdasarkan tingkat pendidikannya, sebanyak 73,04% PNS merupakan lulusan sarjana/doktor, 19,57% lulusan diploma I, II dan III, 7,15% lulusan SLTA dan sisanya berpendidikan SMP ke bawah. Hal ini menandakan sumber daya manusia di pemerintahan Kabupaten Kayong Utara cukup baik karena sebagian besar PNS merupakan lulusan sarjana.

Based on their gender, in 2021 civil servants in Kayong Utara Regency were dominated by male civil servants. 52,11% of civil servants are male and 47,89% are female. (table 2.3.1).

Based on their educated, 73,04% of civil servants are scholar/doctorate, 19,57% are diploma I, II, and III, 7,15% are senior high school and the rest are below middle school. It shows that human resources in Kayong Utara Government are quite good because most of the civil servant are scholar.

Pendapatan dan Belanja Daerah

Pada tahun 2021 angka pendapatan dan belanja daerah merupakan angka sementara/bergerak karena masih ada SKPD yang belum selesai mengumpulkan datanya, realisasi pendapatan Daerah Kabupaten Kayong Utara adalah sebesar 728,06 Miliar Rupiah. Sebesar 90,98% realisasi pendapatan tersebut merupakan pendapatan yang bersumber dari Pendapatan Transfer Pemerintah Pusat.

Regional Income And Expenditures

In 2021, Regional Income and Expenditures figures are preliminary figures/moving figures because there are regional institution that haven't give the needed data, the realization of income for Kayong Utara district was 728,06 billion rupiah. 90,98% of realization of revenue is based on the income of central government transfers.

Adapun realisasi belanja daerah Kabupaten Kayong Utara pada tahun 2021 adalah sebesar 724,44 Miliar

The realization of expenditures for Kayong Utara district in 2021 was 724,44 billion rupiah. The expenditures was

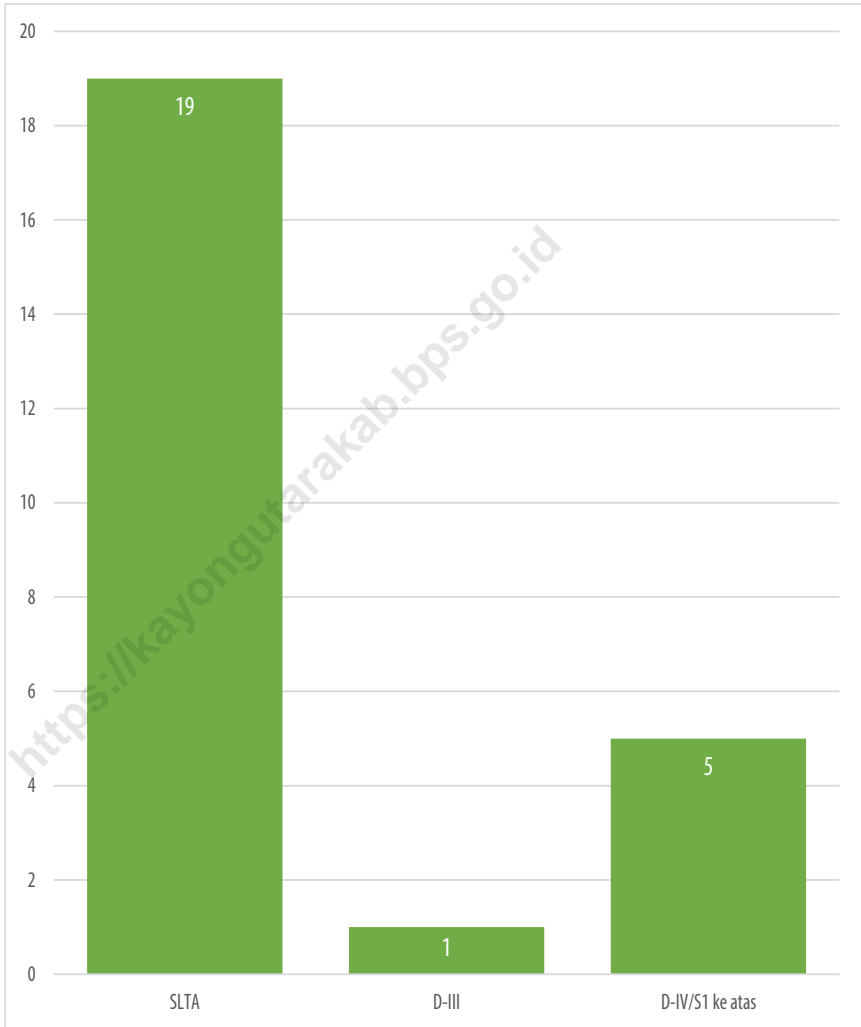
Rupiah. Belanja daerah tersebut didominasi oleh belanja operasional yang mencapai 509,56 Miliar Rupaiah atau sebesar 70,30%.

dominated by operational spending of 509,56 billion rupiah or 70,30%.

<https://kayongutarakab.bps.go.id>

Gambar 2.1
Figures

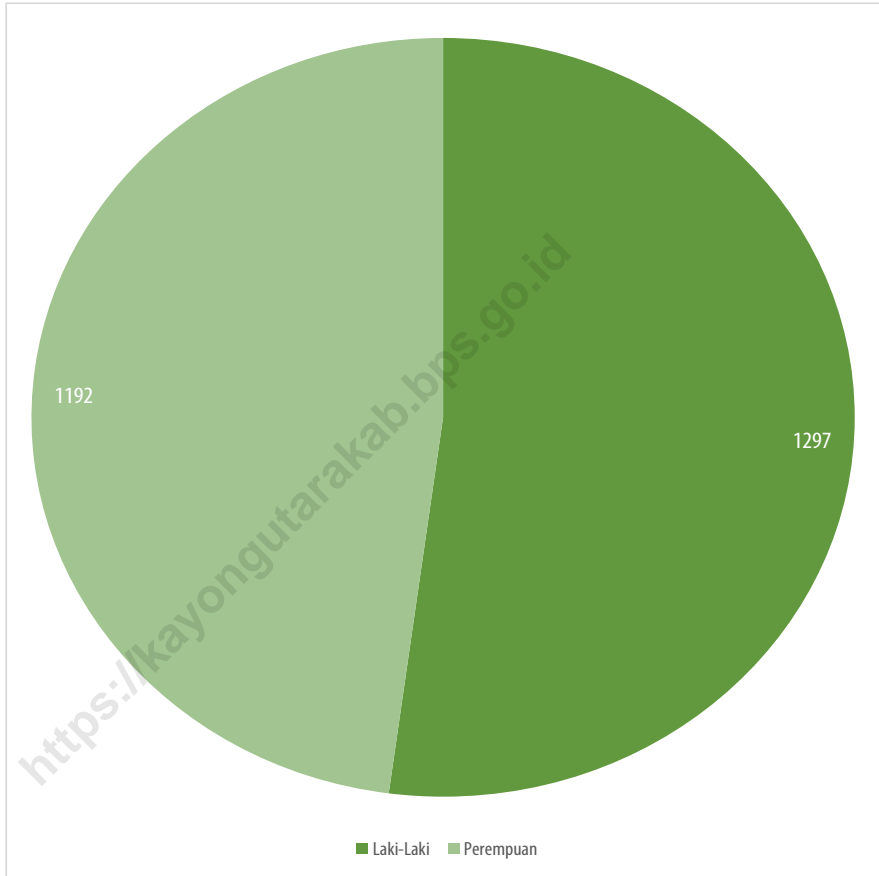
Jumlah Anggota DPRD Menurut Pendidikan di Kabupaten Kayong Utara, 2021
Number of Regional House of Representatives's by Education in Kayong Utara Regency, 2021



Sumber/Source : Sekretariat DPRD Kabupaten Kayong Utara

Gambar 2.2
Figures

Jumlah Pegawai Negeri Sipil Menurut Jenis Kelamin di Kabupaten Kayong Utara, 2021
Number of Civil Servant by Sex in Kayong Utara Regency, 2021



Sumber/Source : Bagian Kepegawaian dan Pengembangan Sumber Daya Manusia Kabupaten Kayong Utara dan Instansi Vertikal Kabupaten Kayong Utara

2.1 WILAYAH ADMINISTRATIF ADMINISTRATIVE AREA

Tabel 2.1.1 Jumlah Desa Menurut Kecamatan di Kabupaten Kayong Utara, 2017–2021
Table Number of Villages by Subdistrict in Kayong Utara Regency, 2017–2021

Kecamatan Subdistrict	2017	2018	2019	2020	2021
(1)	(2)	(3)	(4)	(5)	(6)
Pulau Maya	5	5	5	5	5
Kepulauan Karimata	3	3	3	3	3
Sukadana	10	10	10	10	10
Simpang Hilir	12	12	12	12	12
Teluk Batang	7	7	7	7	7
Seponti	6	6	6	6	6
Kabupaten Kayong Utara	43	43	43	43	43

Sumber/Source: Peraturan Kepala Badan Pusat Statistik Nomor 1 Tahun 2020 Tanggal 5 Februari 2020 dan Dinas Sosial, Pemberdayaan Perempuan dan Perlindungan Anak, Pemberdayaan Masyarakat dan Desa Kab. Kayong Utara

Tabel 2.1.2 Banyaknya Kelurahan, Desa, Dusun, RW dan RT di Kabupaten Kayong Utara Menurut Kecamatan, 2021
Table *Number of Wards, Villages and Hamlets in Kayong Utara Regency by Subdistrict, 2021*

Kecamatan Subdistrict	Kelurahan Wards	Desa Villages	Dusun Hamlet	RW	RT
(1)	(2)	(3)	(4)	(5)	(6)
Pulau Maya	-	5	24	-	112
Kepulauan Karimata	-	3	10	-	30
Sukadana	-	10	34	-	115
Simpang Hilir	-	12	50	-	171
Teluk Batang	-	7	29	-	121
Seponti	-	6	21	-	97
Kabupaten Kayong Utara	-	43	168	-	646

Sumber/Source: Dinas Sosial, Pemberdayaan Perempuan dan Perlindungan Anak, Pemberdayaan Masyarakat dan Desa Kab. Kayong Utara

2.2 DEWAN PERWAKILAN RAKYAT DAERAH REGIONAL HOUSE OF REPRESENTATIVE

Tabel 2.2.1 Jumlah Anggota Dewan Perwakilan Rakyat Daerah Menurut Partai Politik dan Jenis Kelamin di Kabupaten Kayong Utara, 2021
Number of Regional House of Representatives's Members by Political Parties and Sex in Kayong Utara Regency, 2021

Partai Politik <i>Political Parties</i>	Laki-laki <i>Male</i>	Perempuan <i>Female</i>	Jumlah <i>Total</i>
(1)	(2)	(3)	(4)
Golkar	3	-	3
PDIP	1	-	1
PPP	2	-	2
PKB	2	-	2
Demokrat	4	-	4
Nasdem	2	-	2
Perindo	2	-	2
Hanura	3	-	3
Gerindra	1	-	1
PAN	1	-	1
PKS	2	-	2
PKPI	2	-	2
Kabupaten Kayong Utara	25	-	25

Sumber/Source: Sekretariat DPRD Kabupaten Kayong Utara

Tabel 2.2.2 Jumlah Anggota DPRD Kabupaten Kayong Utara Menurut Fraksi dan Pendidikan, 2021
Table Number of Parliament Member by Fraction and Education, 2021

Fraksi Fraction	SD/SLTP Elementary/ Junior	SLTA Senior	D-III Diploma	D-IV/S1 ke atas Degree or More	Jumlah Total
(1)	(2)	(3)	(4)	(5)	(6)
Golkar	-	3	-	-	3
PDIP	-	1	-	-	1
PPP	-	2	-	-	2
PKB	-	2	-	-	2
Demokrat	-	3	-	1	4
Nasdem	-	1	-	1	2
Perindo	-	1	1	-	2
Hanura	-	2	-	1	3
Gerindra	-	-	-	1	1
PAN	-	1	-	-	1
PKS	-	1	-	1	2
PKPI	-	2	-	-	2
Jumlah/Total	-	19	1	5	25

Sumber/Source: Sekretariat DPRD Kabupaten Kayong Utara

Tabel 2.2.3 Jumlah Produk DPRD Kabupaten Kayong Utara Periode 2020-2024 Menurut Jenis Produk, 2021
Table Number of Parliament Output at 2020-2024 Period by Output Type, 2021

Bulan Month	SK Pimpinan	Keputusan DPRD	Peraturan Daerah	Jumlah Total
(1)	(2)	(3)	(4)	(5)
Januari	-	1	-	1
Februari	-	1	-	1
Maret	-	2	-	2
April	-	3	-	3
Mei	-	3	-	3
Juni	-	3	-	3
Juli	-	1	1	2
Agustus	1	2	-	3
September	-	3	1	4
Oktober	1	1	-	2
November	-	7	5	12
Desember	1	1	1	3
Jumlah/Total	3	28	8	39

Sumber/Source: Sekretariat DPRD Kabupaten Kayong Utara

Tabel 2.2.4 Jumlah Raperda yang Diperdakan pada Periode 2020 – 2024, 2021
Table *Number of Local Regulation Draft that have been Legitimated at 2020-2024 Period , 2021*

Tahun Year	Target Target	Realisasi Realization
(1)	(2)	(3)
2021	-	-
2020	23	13
2019	16	11
2018	32	22

Sumber/Source: Sekretariat DPRD Kabupaten Kayong Utara

Tabel 2.2.5 Jumlah Sidang Paripurna DPRD yang Dilaksanakan pada Periode 2020-2024, 2021
Table Number of Plenary Session DPRD at 2020-2024 Period, 2021

Tahun Year	Target Target	Realisasi Realization
(1)	(2)	(3)
2021	20	18
2020	...	19
2019	29	27
2018	26	22

Sumber/Source: Sekretariat DPRD Kabupaten Kayong Utara

2.3 SUMBER DAYA MANUSIA HUMAN RESOURCES

Tabel 2.3.1 Jumlah Pegawai Negeri Sipil Menurut Jabatan dan Jenis Kelamin di Kabupaten Kayong Utara, Desember 2020 dan Desember 2021
Number of Civil Servants by Occupation and Sex in Kayong Utara Regency, December 2020 dan December 2021

Jabatan <i>Occupation</i>	2020		Jumlah <i>Total</i>
	Laki-laki <i>Male</i>	Perempuan <i>Female</i>	
(1)	(2)	(3)	(4)
Fungsional Tertentu <i>Specific Functional</i>	652	837	1 489
Fungsional Umum <i>Staff General Functional</i>	284	171	455
Struktural/Structural	345	124	469
Eselon V/5th Echelon	4	-	4
Eselon IV/4th Echelon	232	97	329
Eselon III/3rd Echelon	88	24	112
Eselon II/2nd Echelon	21	3	24
Eselon I/1st Echelon	-	-	-
Jumlah/Total	1 281	1 132	2 413

Lanjutan Tabel/*Continued Table 2.3.1*

Jabatan <i>Occupation</i>	2021		
	Laki-laki <i>Male</i>	Perempuan <i>Female</i>	Jumlah <i>Total</i>
(1)	(2)	(3)	(4)
Fungsional Tertentu <i>Specific Functional</i>	853	952	1 805
Fungsional Umum <i>Staf General Functional</i>	228	170	398
Struktural/Structural	216	70	286
Eselon V/5th Echelon	4	-	4
Eselon IV/4th Echelon	115	43	158
Eselon III/3rd Echelon	78	25	103
Eselon II/2nd Echelon	19	2	21
Eselon I/1st Echelon	-	-	-
Jumlah/Total	1 297	1 192	2 489

Sumber/*Source*: Badan Kepegawaian dan Pengembangan Sumber Daya Manusia Kabupaten Kayong Utara dan Instansi Vertikal Kabupaten Kayong Utara

Tabel 2.3.2 Jumlah Pegawai Negeri Sipil Menurut Tingkat Pendidikan dan Jenis Kelamin di Kabupaten Kayong Utara, Desember 2020 dan Desember 2021
Table *Number of Civil Servants by Educational Level and Sex in Kayong Utara Regency, Desember 2020 dan Desember 2021*

Tingkat Pendidikan <i>Educational Level</i>	2020		
	Laki-laki <i>Male</i>	Perempuan <i>Female</i>	Jumlah <i>Total</i>
(1)	(2)	(3)	(4)
Sampai dengan SD <i>Up to Primary School</i>	1	-	1
SMP/Sederajat <i>General Vocational Junior High School</i>	2	-	2
SMA/Sederajat <i>General/Vocational Senior High School</i>	193	69	262
Diploma I, II/Akta I, II <i>Diploma I, II/Akta I, II</i>	76	44	120
Diploma III/Akta III/Sarjana Muda <i>Diploma III/Akta III/Bachelor</i>	141	252	393
Tingkat Sarjana/Doktor/Ph.D <i>University Graduates</i>	868	767	1 635
Jumlah/Total	1 281	1 132	2 413

Lanjutan Tabel/Continued Table 2.3.2

Tingkat Pendidikan <i>Educational Level</i>	2021		
	Laki-laki <i>Male</i>	Perempuan <i>Female</i>	Jumlah <i>Total</i>
(1)	(2)	(3)	(4)
Sampai dengan SD <i>Up to Primary School</i>	1	-	1
SMP/Sederajat <i>General Vocational Junior High School</i>	3	2	5
SMA/Sederajat <i>General/Vocational Senior High School</i>	131	47	178
Diploma I, II/Akta I, II <i>Diploma I, II/Akta I, II</i>	56	22	78
Diploma III/Akta III/Sarjana Muda <i>Diploma III/Akta III/Bachelor</i>	144	265	409
Tingkat Sarjana/Doktor/Ph.D <i>University Graduates</i>	962	856	1 818
Jumlah/Total	1 297	1 192	2 489

Sumber/Source: Badan Kepegawaian dan Pengembangan Sumber Daya Manusia Kabupaten Kayong Utara dan Instansi Vertikal Kabupaten Kayong Utara

Tabel 2.3.3
Table

**Jumlah Pegawai Negeri Sipil Menurut Tingkat
Kepangkatan dan Jenis Kelamin di Kabupaten Kayong
Utara, Desember 2020 dan Desember 2021**
**Number of Civil Servants by Hierarchy and Sex at Kayong
Utara Regency, Desember 2020 dan Desember 2021**

Pangkat/Golongan/Ruang <i>Hierarchy</i>	2020		
	Laki-laki <i>Male</i>	Perempuan <i>Female</i>	Jumlah <i>Total</i>
(1)	(2)	(3)	(4)
1. I/A (Juru Muda)	-	-	-
2. I/B (Juru Muda Tingkat I)	-	-	-
3. I/C (Juru)	-	-	-
4. I/D (Juru Tingkat I)	-	-	-
Golongan I/Range I	-	-	-
5. II/A (Pengatur Muda)	14	6	20
6. II/B (Pengatur Muda Tingkat I)	18	7	25
7. II/C (Pengatur)	55	33	88
8. II/D (Pengatur Tingkat I)	59	51	110
Golongan II/Range II	146	97	243
9. III/A (Penata Muda)	215	182	397
10. III/B (Penata Muda Tingkat I)	220	241	461
11. III/C (Penata)	291	295	586
12. III/D (Penata Tingkat I)	191	184	375
Golongan III/Range III	917	902	1 819
13. IV/A (Pembina)	146	115	261
14. IV/B (Pembina Tingkat I)	56	16	72
15. IV/C (Pembina Utama Muda)	16	1	17
16. IV/D (Pembina Utama Madya)	-	1	1
17. IV/E (Pembina Utama)	-	-	-
Golongan IV/Range IV	218	133	351
Jumlah/Total	1 281	1 132	2 413

Lanjutan Tabel/Continued Table 2.3.3

Pangkat/Golongan/Ruang <i>Hierarchy</i>	2021		
	Laki-laki <i>Male</i>	Perempuan <i>Female</i>	Jumlah <i>Total</i>
(1)	(2)	(3)	(4)
1. I/A (Juru Muda)	-	-	-
2. I/B (Juru Muda Tingkat I)	-	-	-
3. I/C (Juru)	-	-	-
4. I/D (Juru Tingkat I)	-	-	-
Golongan I/Range I	-	-	-
5. II/A (Pengatur Muda)	12	3	15
6. II/B (Pengatur Muda Tingkat I)	11	6	17
7. II/C (Pengatur)	56	50	106
8. II/D (Pengatur Tingkat I)	49	32	81
Golongan II/Range II	128	91	219
9. III/A (Penata Muda)	269	237	506
10. III/B (Penata Muda Tingkat I)	183	181	364
11. III/C (Penata)	229	278	507
12. III/D (Penata Tingkat I)	283	255	538
Golongan III/Range III	964	951	1 915
13. IV/A (Pembina)	130	126	256
14. IV/B (Pembina Tingkat I)	59	23	82
15. IV/C (Pembina Utama Muda)	16	0	16
16. IV/D (Pembina Utama Madya)	0	1	1
17. IV/E (Pembina Utama)	0	0	0
Golongan IV/Range IV	205	150	355
Jumlah/Total	1 297	1 192	2 489

Sumber/Source: Badan Kepegawaian dan Pengembangan Sumber Daya Manusia Kabupaten Kayong Utara dan Instansi Vertikal Kabupaten Kayong Utara

Tabel 2.3.4 Jumlah Pegawai Negeri Sipil di Kabupaten Kayong Utara Menurut Status Kepegawaian, Jabatan, dan Jenis Kelamin, 2021
Table *Number of Civil Servant in Kayong Utara Regency by Employee Status, Job Position and Sex, 2021*

Status/Jabatan <i>Status/Job Position</i>	Laki-laki <i>Male</i>	Perempuan <i>Female</i>	Jumlah <i>Total</i>
(1)	(2)	(3)	(4)
Pegawai Daerah	1 201	1 152	2 353
1. Eselon II	19	2	21
2. Eselon III	74	24	98
3. Eselon IV	96	40	136
4. Eselon V	-	-	-
5. Fungsional Tertentu	804	931	1735
6. Fungsional Umum	208	155	363
Pegawai Pusat	96	40	136
1. Eselon II	-	-	-
2. Eselon III	4	1	5
3. Eselon IV	19	3	22
4. Eselon V	4	-	4
5. Fungsional Tertentu	49	21	70
6. Fungsional Umum	20	15	35
Jumlah/Total	1 297	1 192	2 489

Sumber/Source: Badan Kepegawaian dan Pengembangan Sumber Daya Manusia Kabupaten Kayong Utara dan Instansi Vertikal Kabupaten Kayong Utara

Tabel 2.3.5 Jumlah Pegawai Negeri Sipil di Kabupaten Kayong Utara Menurut Status Kepegawaian, Pendidikan, dan Jenis Kelamin, 2021
Table *Number of Civil Servant in Kayong Utara Regency by Employee Status, Education and Sex, 2021*

Status/Pendidikan Status/Education	Laki-laki Male	Perempuan Female	Jumlah Total
(1)	(2)	(3)	(4)
Pegawai Daerah	1 201	1 152	2 353
1. SD/MI/Sederajat	1	-	1
2. SLTP/MTs/Sederajat	3	2	5
3. SLTA/MA/Sederajat	113	45	158
4. D-I/D-II/D-III	192	279	471
5. D-IV/S-1	824	812	1636
6. S-2/S-3	68	14	82
Pegawai Pusat	96	40	136
1. SD/MI/Sederajat	-	-	-
2. SLTP/MTs/Sederajat	-	-	-
3. SLTA/MA/Sederajat	18	2	20
4. D-I/D-II/D-III	8	8	16
5. D-IV/S-1	56	28	84
6. S-2/S-3	14	2	16
Jumlah/Total	1 297	1 192	2 489

Sumber/Source: Badan Kepegawaian dan Pengembangan Sumber Daya Manusia Kabupaten Kayong Utara dan Instansi Vertikal Kabupaten Kayong Utara

Tabel 2.3.6 Jumlah Pegawai Negeri Sipil di Kabupaten Kayong Utara Menurut Status Kepegawaian, Golongan dan Jenis Kelamin, 2021
Table *Number of Civil Servant in Kayong Utara Regency by Employee Status, Classification, and Sex, 2021*

Status/Golongan Status/Classification	Laki-laki Male	Perempuan Female	Jumlah Total
(1)	(2)	(3)	(4)
Pegawai Daerah	1 201	1 152	2 353
Golongan I	-	-	-
Golongan II	112	88	200
Golongan III	894	917	1811
Golongan IV	195	147	342
Pegawai Pusat	96	40	136
Golongan I	-	-	-
Golongan II	16	3	19
Golongan III	70	34	104
Golongan IV	10	3	13
Jumlah/Total	1 297	1 192	2 489

Sumber/Source: Badan Kepegawaian dan Pengembangan Sumber Daya Manusia Kabupaten Kayong Utara dan Instansi Vertikal Kabupaten Kayong Utara

Tabel 2.3.7 Jumlah Pegawai Negeri Sipil di Kabupaten Kayong Utara Menurut Status Kepegawaian, Jenis Kelamin, dan Kecamatan, 2021
Table Number of Civil Servant in Kayong Utara Regency by Employee Status, Sex, and Subdistrict, 2021

Kecamatan Subdistrict	PNS Daerah Local Civil Servant			PNS Pusat Central Civil Servant		
	L/M	P/F	Total	L/M	P/F	Total
(1)	(2)	(3)	(4)	(5)	(6)	(7)
Pulau Maya	105	72	177	1	-	-
Kepulauan Karimata	72	44	116	-	-	-
Sukadana	603	565	1 168	96	40	136
Simpang Hilir	205	239	444	-	-	-
Teluk Batang	122	140	262	-	-	-
Seponti	94	92	186	-	-	-
Jumlah/Total	1 201	1 152	2 353	96	40	136

Sumber/Source: Badan Kepegawaian dan Pengembangan Sumber Daya Manusia Kabupaten Kayong Utara dan Instansi Vertikal Kabupaten Kayong Utara

Tabel 2.3.8 Jumlah Pegawai Negeri Sipil di Kabupaten Kayong Utara Menurut Status Kepegawaian, Pendidikan, dan Eselon, 2021
Number of Civil Servant in Kayong Utara Regency by Employee Status, Sex, and Subdistrict, 2021

Tingkat Pendidikan <i>Education Level</i>	Eselon				Fungsional/Staf
	II	III	IV	V	
(1)	(2)	(3)	(4)	(5)	(6)
SD/MI/Sederajat	-	-	-	-	1
SLTP/MTs/Sederajat	-	-	2	-	3
SLTA/MA/Sederajat	-	4	17	-	157
D-I/D-II/D-III	-	5	18	-	464
D-IV/S-1	9	75	254	4	1 378
S-2	11	35	26	-	25
S-3	1	-	-	-	-
Jumlah/Total	21	119	317	4	2 028

Sumber/Source: Badan Kepegawaian dan Pengembangan Sumber Daya Manusia Kabupaten Kayong Utara dan Instansi Vertikal Kabupaten Kayong Utara

Tabel 2.3.9 Jumlah Pegawai Negeri Sipil di Kabupaten Kayong Utara Menurut Kelompok Umur dan Jenis Kelamin, 2021
Table Number of Local Civil Servant in Kayong Utara Regency by Age Group and Sex, 2021

Kelompok Umur Age Group	Laki-laki Male	Perempuan Female	Jumlah Total
(1)	(2)	(3)	(4)
< 20	-	-	-
20 – 24	5	14	19
25 – 29	79	95	174
30 – 34	210	250	460
35 – 39	329	419	748
40 – 44	244	187	431
45 – 49	125	80	205
50 – 54	163	85	248
> 54	142	62	204
Jumlah/Total	1 297	1 192	2 489

Sumber/Source: Badan Kepegawaian dan Pengembangan Sumber Daya Manusia Kabupaten Kayong Utara dan Instansi Vertikal Kabupaten Kayong Utara

Tabel 2.3.10 Jumlah Personil TNI di Kabupaten Kayong Utara, 2021
Table Number of Indonesian Army in Kayong Utara Regency, 2021

Uraian Description	Laki-laki Male	Perempuan Female	Jumlah Total
(1)	(2)	(3)	(4)
Perwira Tinggi	-	-	-
Perwira Menengah	-	-	-
Perwira Pertama	1	-	1
Bintara	26	-	26
Tamtama	13	-	13
Jumlah/Total	40	-	40

Sumber/Source: Kodim 1203/Ketapang

Tabel 2.3.11 Jumlah Personil TNI di Kabupaten Kayong Utara, 2021
Table Number of Indonesian Army in Kayong Utara Regency, 2021

Kecamatan Subdistrict	Laki - Laki Male					Perempuan Female			
	Perwira Menengah	Perwira Pertama	Bintara	Tantama	Jumlah	Perwira Pertama	Bintara	Tantama	Jumlah
(1)	(2)	(3)	(4)	(5)	(6)	(7)	(8)	(9)	(10)
Pulau Maya	-	-	-	-	-	-	-	-	-
Kep. Karimata	-	-	-	-	-	-	-	-	-
Sukadana	-	1	6	5	12	-	-	-	-
Simpang Hilir	-	-	10	1	11	-	-	-	-
Teluk Batang	-	-	10	7	17	-	-	-	-
Seponti	-	-	-	-	-	-	-	-	-
Jumlah/Total	-	1	26	13	40	-	-	-	-

Sumber/Source: Kodim 1203/Ketapang

Tabel 2.3.12 Jumlah Personil TNI berdasarkan Kelompok Umur di Kabupaten Kayong Utara, 2021
Table Number of Indonesian Army by Age Group of Kayong Utara Regency, 2021

Kelompok Umur Age Group	Laki-laki Male	Perempuan Female	Jumlah Total
(1)	(2)	(3)	(4)
< 20	-	-	-
20 – 24	-	-	-
25 – 29	6	-	6
30 – 34	5	-	5
35 – 39	9	-	9
40 – 44	9	-	9
45 – 49	8	-	8
50 – 54	3	-	3
> 54	-	-	-
Jumlah/Total	40	-	40

Sumber/Source: Kodim 1203/Ketapang

Tabel 2.3.13 Nama-Nama Bupati dan Wakil Bupati Kabupaten Kayong Utara, 2021
Table *Name of Regents and Vice Regents at Kayong Utara Regency, 2021*

Nama Bupati <i>Name of Regent</i>	Nama Wakil Bupati <i>Name of Vice Regent</i>	Periode <i>Periods</i>
(1)	(2)	(3)
Drs. Syarif Umar Al-Kadrie	-	2006 - 2008
H. Hildi Hamid	Ir. H. Muhammad Said Tihi	2008 - 2013
H. Hildi Hamid	Idrus	2013 - 2018
Dr. Drs. H. Syarif Yusniarsyah, M. Si (Pj.)	-	2018 - 2018
Drs. Citra Duani	H. Effendi Ahmad, S. Pd. I	2018 - Sekarang

Sumber/Source: Badan Kepegawaian dan Pengembangan Sumber Daya Manusia Kabupaten Kayong Utara

2.4 KEUANGAN PEMERINTAH GOVERNMENT FINANCE

Tabel 2.4.1 Realisasi Anggaran Pendapatan dan Belanja Daerah
Table Kabupaten Kayong Utara Tahun Anggaran, 2021¹
Revenue and Expenditure of Kayong Utara Regency in Fiscal Year, 2021¹

Uraian <i>Explanation</i>	Target <i>Target</i>	Realisasi <i>Realization</i>
(1)	(2)	(3)
PENDAPATAN	835 712 249 901,00	728 066 370 999,63
1. Pendapatan Asli Daerah (PAD)	34 142 323 874,00	25 692 037 315,63
1.1. Pendapatan Pajak Daerah	7 302 817 501,00	4 635 133 238,18
1.2. Pendaootan Retribusi Daerah	15 650 157 646,00	6 983 948 718,60
1.3. Pendapatan Hasil Pengelolaan Kekayaan Daerah yang Dipisahkan	2 349 732 007,00	2 349 732 007,00
1.4. Lain-lain PAD yang Sah	8 839 616 720,00	11 723 223 351,85
2. Pendapatan Transfer	757 866 316 660,00	695 300 266 307,00
2.1. Pendapatan Transfer Pemerintah Pusat	717 093 663 000,00	662 392 355 640,00
- Dana Perimbangan	662 713 619 000,00	662 392 355 640,00
- Dana Desa	54 380 044 000,00	...
2.2. Pendapatan Transfer Pemerintah Pusat - Lainnya	-	-
2.3. Pendapatan Transfer Pemerintah Daerah	40 772 653 660,00	32 907 910 667,00
- Pendapatan Bagi Hasil	37 672 653 660,00	30 927 910 667,00
- Bantuan Keuangan	3 100 000 000,00	1 980 000 000,00
3. Lain-Lain Pendapatan Daerah yang Sah - LRA	43 703 609 367,00	7 074 067 377,00
3.1. Pendapatan Hibah	13 187 401 525,00	7 074 067 377,00
3.2. Lain - lain Pendapatan Sesuai Dengan Ketentuan Undang - undang	30 516 207 842,00	...
BELANJA	877 445 570 271,00	724 443 093 237,00
1. Belanja Operasi	578 485 859 477,00	509 566 382 010,00
1.1. Belanja Pegawai	251 145 706 673,00	243 181 607 223,00
1.2. Belanja Barang dan Jasa	316 707 296 558,00	256 696 208 691,00
1.3. Belanja Hibah	9 284 848 146,00	8 356 152 025,00
1.4. Belanja Bantuan Sosial	1 348 008 100,00	1 332 414 071,00

Lanjutan Tabel/Continued Table 2.4.1

Uraian Explanation	Target Target	Realisasi Realization
(1)	(2)	(3)
2. Belanja Modal	190 732 922 442,00	161 999 536 931,00
2.1. Belanja Modal Tanah	8 679 155 000,00	5 461 912 186,00
2.2. Belanja Modal Peralatan dan Mesin	36 457 971 856,00	27 576 778 131,00
2.3. Belanja Modal Gedung dan Bangunan	62 234 635 861,00	57 528 675 261,00
2.4. Belanja Modal Jalan, Irigasi, dan Jaringan	82 297 428 525,00	70 885 567 153,00
2.5. Belanja Modal Aset Tetap Lainnya	1 063 731 200,00	546 604 200,00
3. Belanja Tak Terduga	4 820 105 752,00	3 850 535 697,00
3.1. Belanja Tak Terduga	4 820 105 752,00	3 850 535 697,00
4. Belanja Transfer	103 406 682 600,00	49 026 638 599,00
Transfer Bagi Hasil Pendapatan	2 115 297 500,00	2 115 297 499,00
1.1. Transfer Bagi Hasil Pajak Daerah	730 281 751,00	730 281 750,00
1.2. Transfer Bagi Hasil Pendapatan Lainnya	1 385 015 749,00	1 385 015 749,00
Transfer Bantuan Keuangan	101 291 385 100,00	46 911 341 100,00
2.1. Transfer Bantuan Keuangan ke Pemerintah Daerah	-	-
2.2. Transfer Bantuan Keuangan ke Desa	101 291 385 100,00	46 911 341 100,00
2.3. Transfer Bantuan Keuangan Lainnya	-	-
PEMBIAYAAN		
1. Penerimaan Pembiayaan	43 733 320 370,00	43 733 320 369,51
1.1. Penggunaan SILPA	43 733 320 370,00	43 733 320 369,51
2. Pengeluaran Pembiayaan	2 000 000 000,00	2 000 000 000,00
2.1. Penyertaan Modal/Investasi Pemda	2 000 000 000,00	2 000 000 000,00
PEMBIAYAAN NETTO	41 733 320 370,00	41 733 320 369,51
SISA LEBIH/KURANG PEMBIAYAAN ANGGARAN (SILPA)	-	45 356 598 132,14

Catatan/Notes: ¹ Angka Sementara

Sumber/Source: Badan Keuangan Daerah Kabupaten Kayong Utara

Tabel 2.4.2 Realisasi Anggaran Pendapatan dan Belanja Daerah
Table Kabupaten Kayong Utara Tahun Anggaran, 2017-2021
Revenue and Expenditure of Kayong Utara Regency in Fiscal Year, 2017-2021

Jenis Pendapatan/Kind of Revenues	2017	
	Target	Realisasi
	Target	Realization
(1)	(2)	(3)
PENDAPATAN	809 223 382 342,75	785 939 457 931,89
1. Pendapatan Asli Daerah (PAD)	42 238 250 533,00	36 486 217 742,14
2. Pendapatan Transfer	765 852 854 109,75	748 459 930 189,75
3. Lain-Lain Pendapatan Daerah yang Sah-LRA	1 132 277 700,00	993 310 000,00
BELANJA	735 572 591 232,15	699 835 948 938,48
1. Belanja Operasi	462 498 233 350,55	440 092 882 223,38
2. Belanja Modal	271 195 069 623,00	258 707 544 733,10
3. Belanja Tak Terduga	1 879 288 258,60	1 035 521 982,00
TRANSFER	92 937 151 311,86	92 809 499 100,00
1. Transfer Bagi Hasil Pendapatan	931 092 011,86	803 439 800,00
2. Transfer Bantuan Keuangan	92 006 059 300,00	92 006 059 300,00
PEMBIAYAAN	25 036 360 201,26	24 161 360 201,26
1. Penerimaan Pembiayaan	22 161 360 201,26	22 161 360 201,26
2. Pengeluaran Pembiayaan	2 875 000 000,00	2 000 000 000,00
PEMBIAYAAN NETTO	19 286 360 201,26	20 161 360 201,26
SISA LEBIH/KURANG PEMBIAYAAN ANGGARAN (SILPA)	-	13 455 370 094,67

Lanjutan Tabel/Continued Table 2.4.2

Jenis Pendapatan/Kind of Revenues	2018	
	Target	Realisasi
	Target	Realization
(1)	(2)	(3)
PENDAPATAN	756 053 477 713,51	756 971 635 746,63
1. Pendapatan Asli Daerah (PAD)	22 237 139 569,51	27 203 426 071,63
2. Pendapatan Transfer	672 764 924 144,00	671 838 801 856,00
3. Lain-Lain Pendapatan Daerah yang Sah-LRA	61 051 414 000,00	57 929 407 819,00
BELANJA	674 812 759 088,01	641 914 510 606,29
1. Belanja Operasi	493 549 824 876,91	473 054 379 108,78
2. Belanja Modal	180 726 431 905,00	168 430 912 588,51
3. Belanja Tak Terduga	536 502 306,10	429 218 909,00
TRANSFER	93 769 392 760,00	92 555 154 680,00
1. Transfer Bagi Hasil Pendapatan	679 028 700,00	610 433 200,00
2. Transfer Bantuan Keuangan	93 090 364 060,00	91 944 721 480,00
PEMBIAYAAN	16 528 674 134,50	16 528 674 134,50
1. Penerimaan Pembiayaan	14 528 674 134,50	14 528 674 134,50
2. Pengeluaran Pembiayaan	2 000 000 000,00	2 000 000 000,00
PEMBIAYAAN NETTO	12 528 674 134,50	12 528 674 134,50
SISA LEBIH/KURANG PEMBIAYAAN ANGGARAN (SILPA)	-	35 030 644 594,84

Lanjutan Tabel/*Continued Table 2.4.2*

Jenis Pendapatan/ <i>Kind of Revenues</i>	2019	
	Target	Realisasi
	<i>Target</i>	<i>Realization</i>
(1)	(2)	(3)
PENDAPATAN	802 921 700 051,00	777 160 159 376,99
1. Pendapatan Asli Daerah (PAD)	28 771 448 531,00	28 597 357 871,99
2. Pendapatan Transfer	701 674 138 320,00	677 382 587 504,00
3. Lain-Lain Pendapatan Daerah yang Sah-LRA	72 476 113 200,00	71 180 214 001,00
BELANJA	736 639 181 715,84	649 585 507 857,60
1. Belanja Operasi	538 349 447 091,84	491 619 372 324,60
2. Belanja Modal	196 730 319 425,00	156 831 158 178,00
3. Belanja Tak Terduga	1 559 415 199,00	1 134 977 355,00
TRANSFER	101 305 833 507,00	100 644 045 515,17
1. Transfer Bagi Hasil Pendapatan	1 277 957 447,00	681 212 846,17
2. Transfer Bantuan Keuangan	100 027 876 060,00	99 962 832 669,00
PEMBIAYAAN	35 023 315 171,84	26 930 606 004,22
1. Penerimaan Pembiayaan	35 023 315 171,84	26 930 606 004,22
2. Pengeluaran Pembiayaan	-	-
PEMBIAYAAN NETTO	35 023 315 171,84	35 032 315 171,84
SISA LEBIH/KURANG PEMBIAYAAN ANGGARAN (SILPA)	-	61 962 921 176,06

Lanjutan Tabel/Continued Table 2.4.2

Jenis Pendapatan/Kind of Revenues	2020	
	Target	Realisasi
	Target	Realization
(1)	(2)	(3)
PENDAPATAN	759 360 446 216,56	740 100 381 882,45
1. Pendapatan Asli Daerah (PAD)	39 365 991 946,56	39 525 271 732,45
2. Pendapatan Transfer	688 397 723 408,00	677 182 452 821,00
3. Lain-Lain Pendapatan Daerah yang Sah-LRA	31 596 730 862,00	23 392 657 329,00
BELANJA	819 323 877 992,62	756 330 493 289,00
1. Belanja Operasi	519 871 139 387,66	484 433 435 967,00
2. Belanja Modal	181 273 812 567,83	159 754 624 630,00
3. Belanja Tak Terduga	18 341 583 541,83	12 353 942 858,00
TRANSFER	99 837 342 495,30	99 788 489 834,00
1. Transfer Bagi Hasil Pendapatan	1 823 790 195,30	1 823 790 195,00
2. Transfer Bantuan Keuangan	98 013 552 300,00	97 964 699 639,00
PEMBIAYAAN		
1. Penerimaan Pembiayaan	61 963 431 776,06	61 963 431 776,06
2. Pengeluaran Pembiayaan	2 000 000 000,00	2 000 000 000,00
PEMBIAYAAN NETTO	59 963 431 776,06	59 963 431 776,06
SISA LEBIH/KURANG PEMBIAYAAN ANGGARAN (SILPA)	-	43 733 320 369,51

Lanjutan Tabel/*Continued Table 2.4.2*

Jenis Pendapatan/ <i>Kind of Revenues</i>	2021 ¹	
	Target <i>Target</i>	Realisasi <i>Realization</i>
(1)	(2)	(3)
PENDAPATAN	835 712 249 901,00	728 066 370 999,63
1. Pendapatan Asli Daerah (PAD)	34 142 323 874,00	25 692 037 315,63
2. Pendapatan Transfer	757 866 316 660,00	695 300 266 307,00
3. Lain-Lain Pendapatan Daerah yang Sah-LRA	43 703 609 367,00	7 074 067 377,00
BELANJA	877 445 570 271,00	724 443 093 237,00
1. Belanja Operasi	578 485 859 477,00	509 566 382 010,00
2. Belanja Modal	190 732 922 442,00	161 999 536 931,00
3. Belanja Tak Terduga	4 820 105 752,00	3 850 535 697,00
TRANSFER	103 406 682 600,00	49 026 638 599,00
1. Transfer Bagi Hasil Pendapatan	2 115 297 500,00	2 115 297 499,00
2. Transfer Bantuan Keuangan	101 291 385 100,00	46 911 341 100,00
PEMBIAYAAN		
1. Penerimaan Pembiayaan	43 733 320 370,00	43 733 320 369,51
2. Pengeluaran Pembiayaan	2 000 000 000,00	2 000 000 000,00
PEMBIAYAAN NETTO	41 733 320 370,00	41 733 320 369,51
SISA LEBIH/KURANG PEMBIAYAAN ANGGARAN (SILPA)	-	45 356 598 132,14

Catatan/*Notes*: ¹ Angka SementaraSumber/*Source*: Badan Keuangan Daerah Kabupaten Kayong Utara

Tabel 2.4.3 **Penerimaan Daerah Kabupaten Kayong Utara (Rp), 2021¹**
Table **Revenue of Kayong Utara Regency (IDR), 2021¹**

Jenis Pendapatan/Kind of Revenues	Target Target	Realisasi Realization
(1)	(2)	(3)
1. Pendapatan Asli Daerah (PAD)	34 142 323 874,00	25 692 037 315,63
1.1. Pendapatan Asli Daerah	7 302 817 501,00	4 635 133 238,18
1.2. Pendoaatan Retribusi Daerah	15 650 157 646,00	6 983 948 718,60
1.3. Pendapatan Hasil Pengelolaan Kekayaan Daerah yang Dipisahkan	2 349 732 007,00	2 349 732 007,00
1.4. Lain-lain PAD yang Sah	8 839 616 720,00	11 723 223 351,85
2. Pendapatan Transfer	757 866 316 660,00	695 300 266 307,00
2.1. Pendapatan Transfer Pemerintah Pusat	717 093 663 000,00	662 392 355 640,00
2.2. Pendapatan Transfer Pemerintah Pusat - Lainnya	-	-
2.3. Pendapatan Transfer Pemerintah Daerah	40 772 653 660,00	32.907.910.667,00
3. Lain-Lain Pendapatan Daerah yang Sah - LRA	43 703 609 367,00	7.074.067.377,00
3.1. Pendapatan Hibah	13 187 401 525,00	7.074.067.377,00
3.2. Dana Desa	30 516 207 842,00	...
Jumlah/Total	877 445 570 271,00	724 443 093 237,00

Catatan/Notes: ¹ Angka Sementara

Sumber/Source: Badan Keuangan Daerah Kabupaten Kayong Utara

Tabel 2.4.4 Penetapan dan Penerimaan Pajak Kabupaten Kayong Utara (Rp), 2021
Table Tax Determination and Revenue of Kayong Utara Regency (IDR), 2021

Bulan/Month	PKB	BBN-KB
(1)	(2)	(3)
Januari	442 373 900	730 306 900
Februari	364 699 600	432 697 600
Maret	382 414 600	483 944 600
April	358 817 400	689 961 200
Mei	432 064 700	987 317 000
Juni	376 937 800	759 898 000
Juli	372 160 200	472 011 200
Agustus	328 626 600	616 632 000
September	585 359 100	655 575 000
Oktober	469 871 700	817 400 000
November	488 570 425	955 900 000
Desember	565 727 600	709 724 500
Jumlah/Total	5 167 623 625	8 311 368 000

Lanjutan Tabel/*Continued Table 2.4.4*

Bulan/Month	PKA	BBN-KA	PAP
(1)	(4)	(5)	(6)
Januari	-	-	2 192 450
Februari	-	-	1 127 100
Maret	-	-	76 762 305
April	-	-	118 389 813
Mei	-	-	50 277 813
Juni	-	-	8 028 113
Juli	-	-	32 249 875
Agustus	-	-	25 669 371
September	-	-	10 966 800
Oktober	-	-	20 399 613
November	-	-	13 219 100
Desember	-	-	28 399 714
Jumlah/Total	-	-	387 682 067

Sumber/*Source*: Unit Pelaksana Teknis Pendapatan Pajak Daerah Kabupaten Kayong Utara

2.5 PEMILIHAN UMUM ELECTION

Tabel 2.5.1 Jumlah Peroleh Suara Pasangan Calon Presiden dan Wakil Presiden Menurut Kecamatan, 2019
Number of Vote by President and Vice President Candidates in President and Vice President Election by Subdistrict, 2019

Kecamatan <i>Subdistrict</i>	Pasangan Calon Presiden <i>President Candidates</i>		Total
	Ir. H. Joko Widodo - Prof. Dr. (H.C) KH. Ma'ruf Amin	H. Prabowo Subianto - H. Sandiaga Salahudin Uno	
(1)	(2)	(3)	(4)
Pulau Maya	2 533	5 337	7 870
Kepulauan Karimata	986	732	1 718
Sukadana	5 724	10 680	16 404
Simpang Hilir	7 474	11 448	18 922
Teluk Batang	4 296	7 637	11 933
Seponti	4 514	2 633	7 147
Jumlah/Total	25 527	38 467	63 994

Sumber/Source: KPU Kabupaten Kayong Utara

Tabel 2.5.2 Jumlah Pemilih Tetap dan Surat Suara pada Pemilihan Presiden & Wakil Presiden Menurut Kecamatan, 2019
Table Number of Registered Voter and Their Votes on President and Vice President Candidates by Subdistrict, 2019

Kecamatan Subdistrict	Pemilih Voter	Suara Votes		
		Sah Valid	Tidak Sah Invalid	Jumlah Total
(1)	(2)	(3)	(4)	(5)
Pulau Maya	11 323	7 868	545	8 413
Kepulauan Karimata	2 704	1 718	43	1 761
Sukadana	20 291	16 410	572	16 982
Simpang Hilir	25 837	18 922	866	19 788
Teluk Batang	15 637	11 933	647	12 580
Seponti	9 265	7 147	214	7 361
Jumlah/Total	85 057	63 998	2 887	66 885

Sumber/Source: KPU Kabupaten Kayong Utara

Tabel 2.5.3 Jumlah Perolehan Suara Pasangan Calon pada Pemilihan Umum Gubernur dan Wakil Gubernur Kalimantan Barat di Kabupaten Kayong Utara Menurut Pasangan Calon Gubernur, 2017
Table Jumlah Perolehan Suara Pasangan Calon pada Pemilihan Umum Gubernur dan Wakil Gubernur Kalimantan Barat di Kabupaten Kayong Utara Menurut Pasangan Calon Gubernur, 2017
Voting Result on Governor Election of Kayong Utara by Governor and Vice Governor Candidates, 2017

Kecamatan Subdistrict	Kecamatan/Subdistrict			
	Pulau Maya	Sukadana	Simpang Hilir	Teluk Batang
(1)	(2)	(3)	(4)	(5)
Milton Crosby/Boyman Harun	906	657	1 645	904
Karolin M. Natasa/Suryadman Gidot	1 388	1 973	2 754	1 750
Sutarmidji/Ria Norsan	4 987	11 672	11 773	7 755
Jumlah/Total	7 281	14 302	16 172	10 409

Lanjutan Tabel/*Continued Table 2.5.3*

Kecamatan Subdistrict	Kecamatan/Subdistrict		Jumlah Suara Votes	Persentase Percentage
	Seponti	Kep. Karimata		
(1)	(2)	(3)	(4)	(5)
Milton Crosby/Boyman Harun	940	179	5 231	9,37
Karolin M. Natasa/ Suryadman Gidot	1 676	138	9 679	17,33
Sutarmidji/Ria Norsan	3 544	1 212	40 943	73,30
Jumlah/Total	6 160	1 529	55 853	100,00

Sumber/Source: KPU Kabupaten Kayong Utara

Tabel 2.5.4 Jumlah Tempat Pemungutan Suara (TPS) dan Pemilih Tetap pada Pemilihan Gubernur dan Wakil Gubernur Kalimantan Barat di Kabupaten Kayong Utara Menurut Kecamatan, 2017
Number of TPS and Registered Voter on West Kalimantan Governor Election by Subdistrict and Sex, 2017

Kecamatan Subdistrict	Jumlah TPS Number of TPS	Pemilih Voter		
		Laki-Laki Male	Perempuan Female	Jumlah Total
(1)	(2)	(3)	(4)	(5)
Pulau Maya	38	5 013	4 819	9 832
Kep. Karimata	10	1 160	1 058	2 218
Sukadana	58	9 149	8 969	18 118
Simpang Hilir	71	11 678	10 878	22 556
Teluk Batang	41	7 445	7 155	14 600
Seponti	28	4 440	4 061	8 501
Jumlah/Total	246	38 885	36 940	75 825

Sumber/Source: KPU Kabupaten Kayong Utara

Tabel 2.5.5 Jumlah Kursi yang Diperebutkan pada Pemilihan Legislatif DPRD Kabupaten Kayong Utara Menurut Daerah Pemilihan, 2019
Table Number of Parliament Seat by Electoral Subdistrict on Legislative Election Kayong Utara Regency, 2019

Daerah Pemilihan <i>Electoral Subdistrict</i>	Jumlah Kursi <i>Number of Seats</i>	Jumlah Suara <i>Number of Votes</i>
(1)	(2)	(3)
Dapil I	5	
1. Sukadana		16 880
Dapil II	4	
1. Pulau Maya		8 402
2. Kepulauan Karimata		1 739
Dapil III	9	
1. Teluk Batang		12 553
2. Seponti		7 322
Dapil IV	7	
1. Simpang Hilir		19 185
Jumlah/Total	25	66 081

Sumber/Source: KPU Kabupaten Kayong Utara

Tabel 2.5.6 Jumlah Perolehan Suara Partai Peserta Pemilihan Legislatif DPRD di Kabupaten Kayong Utara, 2019
Table Number of Vote by Party and Electoral Subdistrict on Legislative Election, 2019

Nama Partai Politik Name of Politic Party	Jumlah TPS Number of TPS				Jumlah Total
	Dapil I	Dapil II	Dapil III	Dapil IV	
(1)	(2)	(3)	(4)	(5)	
PKB	1 190	273	2 562	2 127	6 152
Gerindra	179	229	1 191	1 216	2 815
PDIP	1 195	843	1 679	827	4 544
Golkar	1 221	1 329	1 222	2 060	5 832
Nasdem	1 750	939	898	1 612	5 199
Garuda
Berkarya
PKS	777	1 627	635	2 380	5 419
PPI	1 397	188	1 423	902	3 910
PPP	1 191	795	1 552	1 348	4 886
PSI	50	12	67	37	166
PAN	1 145	1 481	853	771	4 250
Hanura	1 677	350	3 115	1 742	6 884
Demokrat	2 034	1 031	1 605	1 487	6 157
PBB
PKPI	1 252	27	1 749	944	3 972
Jumlah/Total	15 755	9 333	18 650	17 832	61 570

Sumber/Source: KPU Kabupaten Kayong Utara

Tabel 2.5.7 Banyaknya Caleg dan Legislatif Terpilih Pada Pemilihan Legislatif DPRD Kabupaten Kayong Utara, 2019
Table *Number of Legislative Candidates and Selected Legislative on Legislative Election of Kayong Utara Regency, 2019*

Nama Partai Politik <i>Name of Politic Party</i>	Dapil I		Dapil II	
	Caleg Candidate	Legislatif Terpilih Selected Legislative	Caleg Candidate	Legislatif Terpilih Selected Legislative
(1)	(2)	(3)	(4)	(5)
PKB	5	-	4	-
Gerindra	5	-	4	-
PDIP	5	-	4	-
Golkar	5	-	4	1
Nasdem	5	1	4	-
Garuda	2	-	-	-
Berkarya	5	-	-	-
PKS	5	-	4	1
PPI	5	1	4	-
PPP	5	-	4	-
PSI	2	-	-	-
PAN	5	-	3	1
Hanura	5	1	4	-
Demokrat	5	1	4	1
PBB	4	-	3	-
PKPI	5	1	2	-
Jumlah/Total	73	5	48	4

Lanjutan Tabel/*Continued Table 2.5.7*

Nama Partai Politik <i>Name of Politic Party</i>	Dapil III		Dapil IV	
	Caleg Candidate	Legislatif Terpilih Selected Legislative	Caleg Candidate	Legislatif Terpilih Selected Legislative
(1)	(6)	(7)	(8)	(9)
PKB	9	1	7	1
Gerindra	9	1	7	-
PDIP	6	1	7	-
Golkar	9	1	7	1
Nasdem	9	-	7	1
Garuda	-	-	5	-
Berkarya	-	-	-	-
PKS	8	-	6	1
PPI	9	1	7	-
PPP	9	1	7	1
PSI	3	-	3	-
PAN	9	-	7	-
Hanura	9	1	7	1
Demokrat	9	1	7	1
PBB	-	-	6	-
PKPI	9	1	7	-
Jumlah/Total	107	9	97	7

Sumber/*Source*: KPU Kabupaten Kayong Utara

Tabel 2.5.8 Jumlah Tempat Pemungutan Suara (TPS) dan Pemilih Tetap pada Pemilihan Umum Kepala Daerah Kayong Utara Menurut Kecamatan dan Jenis Kelamin, 2018
Table Number of TPS and Registered Voter on Regent Election by Subdistrict and Sex, 2018

Kecamatan Subdistrict	Jumlah TPS Number of TPS	Pemilih Voter		
		Laki-Laki Male	Perempuan Female	Jumlah Total
(1)	(2)	(3)	(4)	(5)
Pulau Maya	38	5 013	4 819	9 832
Kep. Karimata	10	1 160	1 058	2 218
Sukadana	58	9 149	8 969	18 118
Simpang Hilir	71	11 678	10 878	22 556
Teluk Batang	41	7 445	7 155	14 600
Seponti	28	4 440	4 061	8 501
Jumlah/Total	246	38 885	36 940	75 825

Sumber/Source: KPU Kabupaten Kayong Utara

Tabel 2.5.9 Jumlah Perolehan Suara Pasangan Calon pada Pemilihan Umum Kepala Daerah Kayong Utara Menurut Kecamatan, 2018
Table Voting Result on Regent Election of Kayong Utara by Regent and Vice Regent Candidates, 2018

Kecamatan Subdistrict	Kecamatan/Subdistrict			
	Pulau Maya	Sukadana	Simpang Hilir	Teluk Batang
(1)	(2)	(3)	(4)	(5)
Masdar/ Zulkaslim P. Tamura	2 653	3 150	7 297	3 737
Citra Duani/ Effendi Ahmad	3 602	7 384	5 818	5 053
Abdul Halim Hasin/ Bukhori	1 004	3 609	2 998	1 620
Jumlah/Total	7 259	14 143	16 113	10 410

Lanjutan Tabel/*Continued Table 2.5.9*

Kecamatan Subdistrict	Kecamatan/Subdistrict		Jumlah Suara Votes	Persentase Percentage
	Seponti	Kep. Karimata		
(1)	(2)	(3)	(4)	(5)
Masdar/ Zulkaslim P. Tamura	2 153	499	19 489	35,05
Citra Duani/ Effendi Ahmad	2 703	496	25 056	45,06
Abdul Halim Hasin/ Bukhori	1 317	512	11 060	19,89
Jumlah/Total	6 173	1 507	55 605	100,00

Sumber/Source: KPU Kabupaten Kayong Utara

Tabel 2.5.10 Jumlah Pemilih Tetap dan Surat Suara pada Pemilihan Legislatif Kabupaten Kayong Utara Menurut Kecamatan, 2019
Table *Number of Voter and Their Votes on Regent Election by Subdistrict, 2019*

Kecamatan Subdistrict	Suara Votes		
	Sah Valid	Tidak Sah Invalid	Jumlah Total
(1)	(3)	(4)	(5)
Pulau Maya	7 719	683	8 402
Kepulauan Karimata	1 614	125	1 739
Sukadana	15 755	1 125	16 880
Simpang Hilir	17 832	1 353	19 185
Teluk Batang	11 687	866	12 553
Seponti	6 963	359	7 322
Jumlah/Total	61 570	4 511	66 081

Sumber/Source: KPU Kabupaten Kayong Utara

Tabel 2.5.11 Jumlah Pemilih Tetap Menurut Jenis Kelamin pada Pemilihan Legislatif Kabupaten Kayong Utara, 2019
Table Number of Registered Voter by Sex on Legislative Election, 2019

Daerah Pemilihan <i>Electoral Subdistrict</i>	Jumlah Pemilih Tetap <i>Number of Voter</i>		
	Laki-Laki <i>Male</i>	Perempuan <i>Female</i>	Jumlah <i>Total</i>
(1)	(2)	(3)	(4)
Dapil I			
1. Sukadana	10 172	10 119	20 291
Dapil II			
1. Pulau Maya	5 820	5 503	11 323
2. Kepulauan Karimata	1 405	1 299	2 704
Dapil III			
1. Teluk Batang	7 965	7 669	15 634
2. Seponti	4 820	4 445	9 265
Dapil IV			
1. Simpang Hilir	13 578	12 259	25 837
Jumlah/Total	43 760	41 294	85 054

Sumber/Source: KPU Kabupaten Kayong Utara

Tabel 2.5.12 Jumlah Pemilih Tetap Menurut Jenis Kelamin pada Pemilihan Presiden dan Wakil Presiden Kabupaten Kayong Utara, 2019
Table *Number of Registered Voter by Sex on President and Vice President Election, 2019*

Daerah Pemilihan <i>Electoral Subdistrict</i>	Jumlah Pemilih Tetap <i>Number of Voter</i>		
	Laki-Laki <i>Male</i>	Perempuan <i>Female</i>	Jumlah <i>Total</i>
(1)	(2)	(3)	(4)
Pulau Maya	5 820	5 503	11 323
Kep. Karimata	1 405	1 299	2 704
Sukadana	10 172	10 119	20 291
Simpang Hilir	13 578	12 259	25 837
Teluk Batang	7 965	7 669	15 634
Seponti	4 820	4 445	9 265
Jumlah/Total	43 760	41 294	85 054

Sumber/Source: KPU Kabupaten Kayong Utara

PENDUDUK DAN KETENAGAKERJAAN

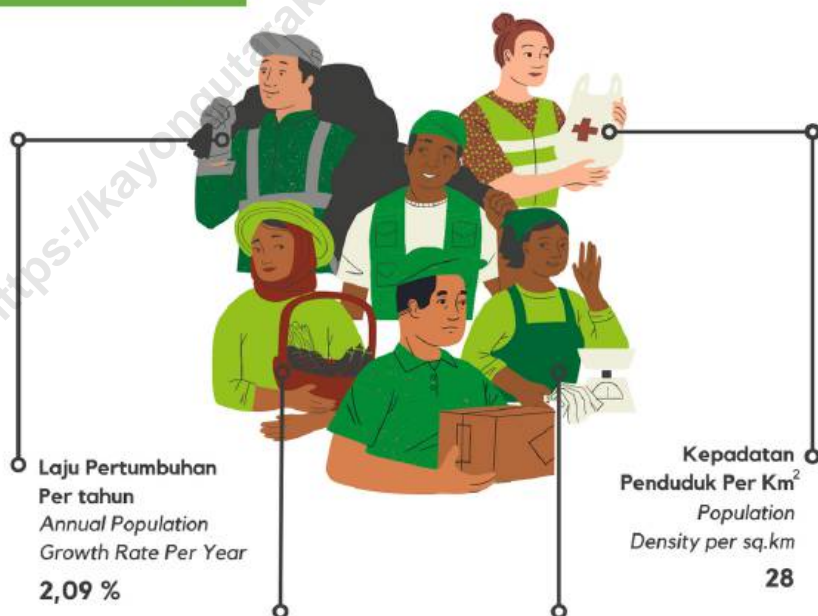
POPULATION AND EMPLOYMENT



PENDUDUK DAN TENAGA KERJA

POPULATION AND LABOR

128.550 Jiwa
People



PENJELASAN TEKNIS

1. **Salah satu sumber data kependudukan** adalah sensus penduduk yang dilaksanakan setiap sepuluh tahun sekali. Sensus penduduk telah dilaksanakan sebanyak tujuh kali sejak Indonesia merdeka, yaitu tahun 1961, 1971, 1980, 1990, 2000, 2010, dan 2020.

Keenam sensus penduduk sebelumnya dilaksanakan dengan menggunakan metode tradisional, yaitu mencatat setiap penduduk dari rumah ke rumah. Pertama kalinya dalam sejarah sensus penduduk di Indonesia, Sensus Penduduk 2020 (SP2020) menggunakan metode kombinasi yaitu dengan memanfaatkan data Administrasi Kependudukan (Admuduk) dari Direktorat Jenderal Kependudukan dan Pencatatan Sipil (Ditjen Dukcapil) Kementerian Dalam Negeri (Kemendagri) sebagai data dasar pelaksanaan SP2020. Hal ini dirancang dan dilaksanakan sebagai upaya untuk mewujudkan "SATU DATA KEPENDUDUKAN INDONESIA".

SP2020 mencakup seluruh penduduk yang tinggal di wilayah teritorial Indonesia, mencakup Warga Negara Indonesia (WNI) dan Warga Negara Asing (WNA) yang telah menetap atau berencana menetap di wilayah

TECHNICAL NOTES

1. **One of the sources of demographic data** is population census, which is conducted every ten years. Population Census has been conducted seven times since Indonesia's independence: 1961, 1971, 1980, 1990, 2000, 2010, and 2020.

The previous six population censuses were carried out using the traditional method, canvassing each person door-to-door. For the first time in the history of the population census in Indonesia, the 2020 Population Census (PC2020) used a combined method, that is utilizing Population Administration data managed by the Directorate General of Population and Civil Registration of the Ministry of Home Affairs as the basic data for the population census. This is designed and implemented as an effort to realize "ONE INDONESIAN POPULATION DATA".

PC2020 covered all residents who live in Indonesia's territory, including Indonesian citizens (WNI) and foreign citizens (WNA) who have stayed or plan to stay in Indonesian territory for at least one year. The Indonesian citizens who

Indonesia selama minimal satu tahun. WNI yang dicakup juga termasuk mereka yang berada di luar negeri, yaitu Anggota Korps Diplomatik Republik Indonesia beserta keluarganya di luar negeri dan Anggota TNI/POLRI beserta keluarganya yang sedang melakukan misi perdamaian di luar negeri.

Untuk tahun yang tidak dilaksanakan sensus penduduk, data kependudukan diperoleh dari hasil proyeksi penduduk. Proyeksi penduduk merupakan suatu perhitungan ilmiah yang didasarkan pada asumsi dari komponen-komponen perubahan penduduk, yaitu kelahiran, kematian, dan migrasi (migrasi internasional dan migrasi risen antar provinsi). Proyeksi penduduk interim 2020-2023 dihitung menggunakan data dasar penduduk hasil perapihan umur dari data Administrasi Kependudukan dan SP2020 dengan menggunakan asumsi Angka Kelahiran Total sejak tahun 2020 konstan 2,1 (sesuai Proyeksi Survei Penduduk antar Sensus (SUPAS) 2015-2045), Angka Kematian Bayi (AKB) meneruskan hasil Proyeksi SUPAS 2015-2045, dan pola migrasi 2020 sama dengan pola migrasi hasil SUPAS 2015.

are covered also include those who are abroad, namely members of the Diplomatic Corps of the Republic of Indonesia and their families abroad and members of the TNI/POLRI and their families who are carrying out Peacekeeping Missions abroad.

For the periods besides the census year, population projection is applied to estimate population for those years. The population projection is an estimation based on the demographic components, such as birth, death, and migration (international migration and recent migration). The interim population projection for 2020-2023 is calculated from the single age smoothed combined from Population Administration Data and the 2020 Population Census. It uses the assumption that the Total Fertility Rate (TFR) since 2020 is constant at 2.1 (according to the population projection of 2015-2045 Intercensal Population Survey (SUPAS)), Infant Mortality Rate (IMR) continues the results of the 2015-2045 SUPAS Projection, and the 2020 migration pattern is the same as the pattern of migration in SUPAS2015 results.

Dalam publikasi ini, data yang disajikan merupakan hasil SP2020 (September), dan hasil proyeksi penduduk interim 2020-2023 (pertengahan tahun/Juni).

The data presented in this publication are the PC2020 results (September) and the 2020-2023 interim population projection results (midyear/June).

2. Penduduk Indonesia adalah semua orang yang berdomisili di wilayah teritorial Indonesia, mencakup Warga Negara Indonesia (WNI) dan Warga Negara Asing (WNA) yang telah menetap selama satu tahun atau lebih atau berencana menetap di wilayah Indonesia selama minimal satu tahun. Pada sensus sebelumnya referensi waktu dalam konsep kependudukan adalah enam bulan. Perubahan ini didasari oleh UU No. 24 Tahun 2013 tentang Perubahan atas UU No. 23 Tahun 2006 tentang Administrasi Kependudukan pada Pasal 15.

2. The population of Indonesia are all people who live in Indonesia's territory, including Indonesian citizens and foreign citizens who have lived for one year or more or plan to stay in Indonesia territory for at least one year. In the previous census the time reference in the population concept was six months. This change is based on Law no.24 of 2013 concerning Amendments to Law no. 23 of 2006 concerning Population Administration in Article 15.

3. Laju pertumbuhan penduduk per tahun adalah angka yang menunjukkan rata-rata tingkat pertambahan penduduk per tahun dalam jangka waktu tertentu. Angka ini dinyatakan sebagai persentase dari penduduk dasar. Metode penghitungan laju pertumbuhan penduduk yang digunakan oleh BPS adalah metode geometrik.

3. Annual population growth rate is a number that shows the average rate of population growth per year in a certain period. This rate is a percentage of the basic population. The method used by Statistics Indonesia is the geometric method

4. Kepadatan penduduk adalah ukuran persebaran penduduk yang menunjukkan jumlah

4. Population density is a measure of the distribution of the population which shows the total population

penduduk untuk setiap kilometer persegi luas wilayah.

for each square kilometer of area.

5. Rasio jenis kelamin adalah perbandingan antara jumlah penduduk laki-laki dan jumlah penduduk perempuan pada suatu daerah dan waktu tertentu, yang biasanya dinyatakan dalam banyaknya penduduk laki-laki per 100 perempuan.

5. Sex ratio is the ratio between total male population and female population in a certain area and at a certain time, which is usually stated in the number of male residents per 100 females.

6. Rumah tangga adalah seseorang atau sekelompok orang yang mendiami sebagian atau seluruh bangunan fisik/sensus dan biasanya tinggal bersama serta pengelolaan makan dari satu dapur. Satu dapur adalah jika pengurusan kebutuhan sehari-harinya dikelola bersama-sama menjadi satu.

6. Household is an individual or group of people living in a physical/census building unit or part of it and usually commit on a common provision for food and other essentials of living. Common provision for food means one organising daily needs for all of household members.

7. Anggota rumah tangga adalah semua orang yang biasanya tinggal di suatu rumah tangga, baik yang berada di rumah pada waktu pencacahan maupun yang sementara tidak ada.

7. Household member are those who usually lives in a household regardless of their location at the time of enumeration.

8. Rata-rata anggota rumah tangga adalah angka yang menunjukkan rata-rata jumlah anggota rumah tangga per rumah tangga.

8. Average household size is the average number of household members per household.

9. Penduduk usia kerja adalah penduduk yang berumur 15 tahun ke atas.

9. Working age population is persons of 15 years and over.

- 10. Angkatan kerja** adalah penduduk usia kerja (15 tahun ke atas) yang bekerja, punya pekerjaan namun sementara tidak bekerja, dan pengangguran.
- 10. Labor force** or economically active are persons of 15 years and over, who in the previous week were working, temporarily absent from work but having jobs, and unemployment.
- 11. Bekerja** adalah kegiatan ekonomi yang dilakukan oleh seseorang dengan maksud memperoleh atau membantu memperoleh pendapatan atau keuntungan dan lamanya bekerja paling sedikit 1 jam secara terus menerus dalam seminggu yang lalu (termasuk pekerja keluarga tanpa upah yang membantu dalam suatu usaha/kegiatan ekonomi).
- 11. Working** is economic activity conducted by a person and intended to earn income by doing work or helping to do work at least one hour continuously during the reference week (including unpaid family worker/s for any economic activity).
- 12. Jumlah jam kerja seluruhnya** adalah jumlah jam kerja yang digunakan untuk bekerja (tidak termasuk jam kerja istirahat resmi dan jam kerja yang digunakan untuk hal-hal di luar pekerjaan).
- 12. Total working hours** is the total hours spent by an employee to perform all jobs (excluding the time used for other activities which are not classified as work).
- 13. Lapangan usaha** adalah bidang kegiatan dari pekerjaan/tempat bekerja di mana seseorang bekerja. Klasifikasi lapangan usaha mengikuti Klasifikasi Baku Lapangan Usaha Indonesia (KBLI) dalam 1 digit.
- 13. Industry** is field of a person's activity or establishment. The classification of industries follows the Indonesia Standard Industrial Classification (KBLI) in one digit.
- 14. Status pekerjaan** adalah kedudukan seseorang dalam unit usaha/kegiatan dalam melakukan pekerjaan.
- 14. Employment status** is the status of a person at his place of work or establishment where he was employed.

- 15. Berusaha sendiri tanpa dibantu orang lain** adalah bekerja atau berusaha dengan menanggung risiko secara ekonomis, yaitu dengan tidak kembalinya ongkos produksi yang telah dikeluarkan dalam rangka usahanya tersebut, serta tidak menggunakan pekerja dibayar maupun pekerja tak dibayar, termasuk yang sifat pekerjaannya memerlukan teknologi atau keahlian khusus.
- 15. *Own-account worker*** is a person who works at his own risk without assisted by paid per mount worker or unpaid worker include technical job or skill job.
- 16. Berusaha dibantu buruh tidak tetap/buruh tidak dibayar** adalah bekerja atau berusaha atas risiko sendiri, dan menggunakan buruh/pekerja tak dibayar dan atau buruh/pekerja tidak tetap.
- 16. *Employer assisted by temporary workers/unpaid worker*** is a person who works at his own risk and assisted by temporary worker/ unpaid worker.
- 17. Berusaha dibantu buruh tetap/buruh dibayar** adalah berusaha atas risiko sendiri dan mempekerjakan paling sedikit satu orang buruh/pekerja tetap yang dibayar.
- 17. *Employer assisted by permanent workers/paid workers*** is a person who does his business at her/his own risk at least one assisted by paid permanent worker.
- 18. Buruh/karyawan/pegawai** adalah seseorang yang bekerja pada orang lain atau instansi/ kantor/ perusahaan secara tetap dengan menerima upah/gaji baik berupa uang maupun barang. Buruh yang tidak mempunyai majikan tetap, tidak digolongkan sebagai buruh/karyawan, tetapi sebagai pekerja bebas. Seseorang dianggap memiliki majikan tetap jika memiliki 1 (satu) majikan (orang/rumah tangga) yang
- 18. *Employee*** is a person who work permanently for other people or institution/office/ company and gains some money/cash or goods as wage/salary. Labor who have no permanent employer is not categorized as a laborer/ worker/ employee but casual worker. A laborers in general is considered to have a permanent employer if he has the same employer during the past month, particularly for building construction sector is

sama dalam sebulan terakhir, khusus pada sektor bangunan batasannya tiga bulan. Apabila majikannya instansi/lembaga, boleh lebih dari satu.

3 months. If the employer is an institution, more than 1 (one) employer is allowed.

19. Pekerja bebas adalah seseorang yang bekerja pada orang lain/ majikan/institusi yang tidak tetap (lebih dari 1 majikan dalam sebulan terakhir) di usaha pertanian baik berupa usaha ruta maupun bukan usaha ruta, ataupun di nonpertanian atas dasar balas jasa dengan menerima upah atau imbalan baik berupa uang maupun barang, dan baik dengan sistem pembayaran harian maupun borongan.

19. Casual employee is a person who does not work permanently for other people/employer/ institution (more than 1 employer during the last 1 month) in agricultural sector, either home industry or not home industry, or in non-agricultural sector based on remuneration paid with money or goods, and based on daily or contact payment system.

20. Pekerja tak dibayar adalah seseorang yang bekerja membantu usaha untuk memperoleh penghasilan/ keuntungan yang dilakukan oleh salah seorang anggota rumah tangga atau bukan anggota rumah tangga tanpa mendapat upah/gaji baik berupa uang maupun barang.

20. Unpaid worker is a person who intended to work without pay, either with money or good, in an establishment run by other members of the family, relative or neighbour.

ULASAN**DESCRIPTION****Penduduk**

Jumlah penduduk Kabupaten Kayong Utara pada tahun 2021 sebanyak 128.550 jiwa. Rasio jenis kelamin penduduk Kabupaten Kayong Utara sebesar 106. Hal ini berarti penduduk Kabupaten Kayong Utara didominasi penduduk laki-laki (tabel 3.1.1).

Berdasarkan kelompok umur, kohor dengan jumlah penduduk terbanyak adalah kohor usia 10-14 yaitu sebanyak 12.137 jiwa.

Kepadatan penduduk Kabupaten Kayong Utara sebesar 28 jiwa/km². Dari enam kecamatan di Kabupaten Kayong Utara, kecamatan paling padat penduduk yaitu Kecamatan Teluk Batang, dan kecamatan paling renggang yaitu Kecamatan Kepulauan Karimata (tabel 3.1.1).

Ketenagakerjaan

Pada tahun 2021, terdapat 33 orang pencari kerja terdaftar, terdiri dari 84,85 persen laki-laki dan 15,15 persen perempuan.

Berdasarkan pendidikannya, jumlah pencari kerja terdaftar terbanyak merupakan tamat SMA yang mencapai 45,45 persen dan Sarjana D-IV/S1/lebih sebesar 42,42 persen.

Population

The population of Kayong Utara Regency in 2021 was 128.550 people. The sex ratio of Kayong Utara Regency was 106. This means the population of Kayong Utara Regency dominated by males (table 3.1.1).

Based on age group, the largest number of population are in the 10-14 cohort that are 12.137 people.

The population density in Kayong Utara Regency was about 28 people per Km². From six districts, the most densely populated area was Teluk Batang Subdistrict, and the least densely populated area was Kepulauan Karimata Subdistrict (table 3.1.1).

Employment

In 2021, there was 33 registered labour force who looking for job, consist of 84,85 percent males and 15,15 percent females.

Based on education attainment, the the highest number of registered job seekers which is high shool graduate for about 45,45 percent and Scholar D-IV/S1/more for about 42,42 percent.

Selama tahun 2021, penduduk 15 tahun ke atas yang bekerja ada sebanyak 53.087 orang. Berdasarkan pendidikannya, penduduk 15 tahun ke atas yang bekerja didominasi oleh tamatan SD/Sederajat yaitu sebesar 59,47%.

During 2021, the population of 15 years and up working has 53.087 people. Based on the education, people are working of 15 years and up dominated by primary school/equivalent graduate with about 59,47%.

Tingkat Partisipasi Angkatan Kerja (TPAK) di Kabupaten Kayong Utara pada tahun 2021 sebesar 65,53. Sedangkan Tingkat Pengangguran Terbuka (TPT) sebesar 3,78.

Labor Force Participation Rate (LFPR) in Kayong Utara Regency in 2020 was 65,53. While the open unemployment also rate in Kayong Utara Regency is 3,78.

Upah Minimum Kabupaten (UMK)

Upah minimum Kabupaten (UMK) Kayong Utara pada tahun 2021 adalah sebesar 2.714.750 rupiah, sama dengan upah di tahun 2020.

Minimum Payment

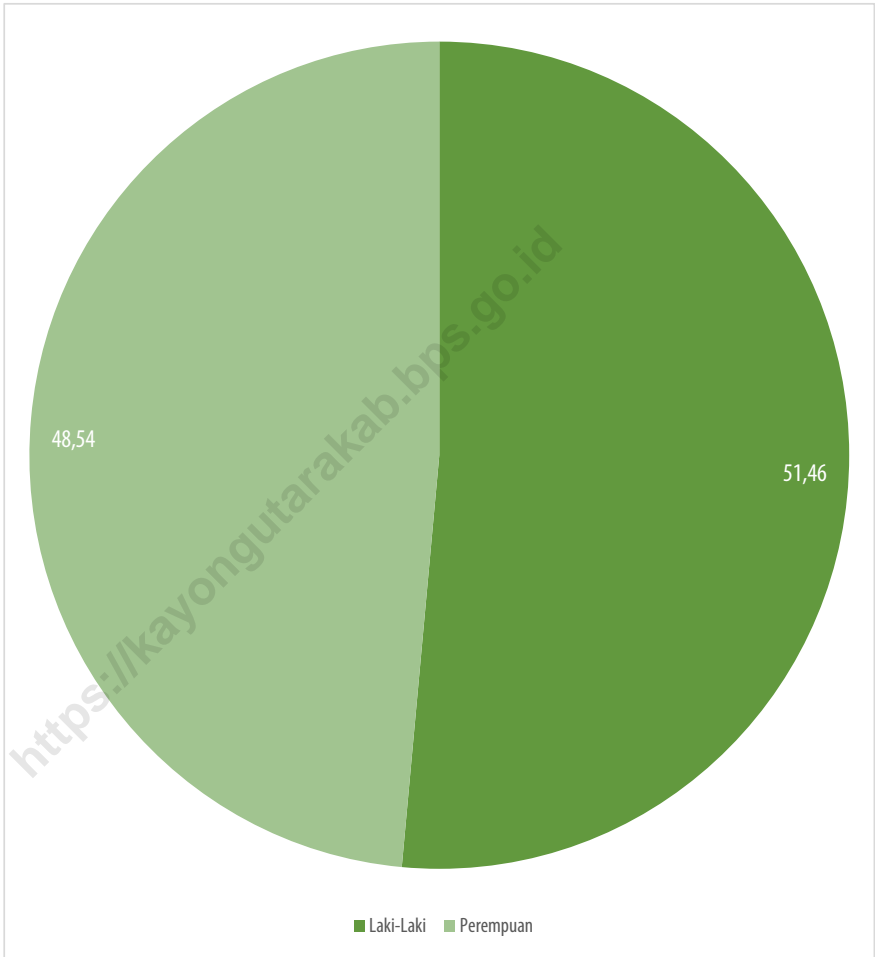
Minimum payment of Kayong Utara Regency in 2021 was 2.714.750 rupiahs same with the last year payment.

Sejak tahun 2017 hingga tahun 2021, upah minimum Kabupaten Kayong Utara cenderung mengalami peningkatan.

From 2017 to 2021, the minimum payment of Kayong Utara Regency has been increased most of the time.

Gambar 3.1
Figures

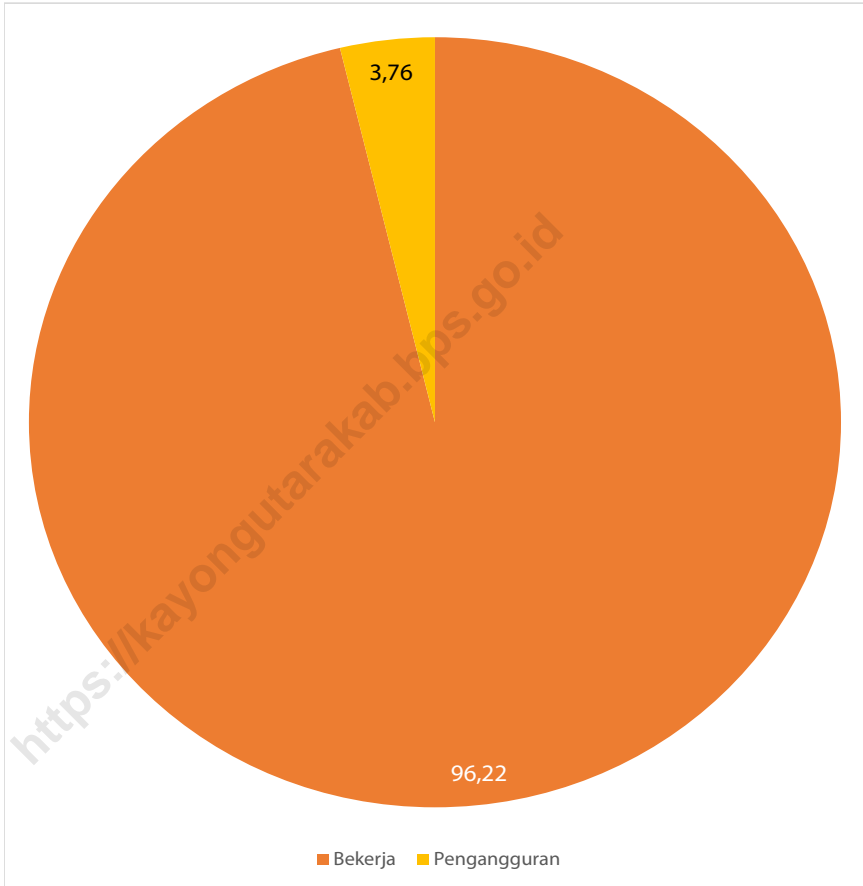
Persentase Penduduk Kabupaten Kayong Utara Menurut Jenis Kelamin, 2021
Percentage Population of Kayong Utara Regency by Sex, 2021



Sumber/Source : Dinas Kependudukan dan Pencatatan Sipil Kabupaten Kayong Utara

Gambar 3.2
Figures

Persentase Bekerja terhadap Angkatan Kerja di Kabupaten Kayong Utara, 2021
Percentage of Working to Economically Active in Kayong Utara Regency, 2021



Sumber/Source : BPS Kabupaten Kayong Utara, Survei Angkatan Kerja Nasional (Sakernas) Agustus/BPS-Kayong Utara Regency, August National Labor Force Survey

3.1 PENDUDUK POPULATION

Tabel 3.1.1 Penduduk, Laju Pertumbuhan Penduduk, Distribusi Persentase Penduduk, Kepadatan Penduduk, dan Rasio Jenis Kelamin Menurut Kecamatan di Kabupaten Kayong Utara, 2020 dan 2021
Population, Population Growth Rate, Percentage Distribution of Population, Population Density, and Sex Ratio by Subdistrict in Kayong Utara Regency, 2020 and 2021

Kecamatan Subdistrict	Penduduk (ribu) Population (thousand)		Laju Pertumbuhan Penduduk per Tahun Annual Population Growth Rate (%)	
	2020 ¹	2021 ²	2010-2020 ³	2020-2021 ⁴
(1)	(2)	(3)	(4)	(5)
Pulau Maya	16,36	16,46	1,83	0,85
Kepulauan Karimata	3,77	3,80	2,06	1,17
Sukadana	29,65	30,24	3,20	2,66
Simpang Hilir	38,59	39,31	3,07	2,49
Teluk Batang	25,47	25,87	2,80	2,13
Seponti	12,74	12,87	2,20	1,34
Kabupaten Kayong Utara	126,57	128,55	2,75	2,09

Lanjutan Tabel/*Continued Table* 3.1.1

Kecamatan <i>Subdistrict</i>	Persentase Penduduk <i>Percentage of Total Population</i>		Kepadatan Penduduk per km ² <i>Population Density per sq.km</i>	
	2020 ¹	2021 ²	2020 ¹	2021 ²
(1)	(6)	(7)	(8)	(9)
Pulau Maya	12,92	12,81	15	15
Kepulauan Karimata	2,98	2,95	13	13
Sukadana	23,43	23,53	57	58
Simpang Hilir	30,49	30,58	19	19
Teluk Batang	20,12	20,12	119	121
Seponti	10,06	10,01	30	31
Kabupaten Kayong Utara	100,00	100,00	28	28

Lanjutan Tabel/Continued Table 3.1.1

Kecamatan Subdistrict	Rasio Jenis Kelamin Penduduk Population Sex Ratio	
	2020 ¹	2021 ²
(1)	(10)	(11)
Pulau Maya	108	108
Kepulauan Karimata	105	104
Sukadana	105	104
Simpang Hilir	108	107
Teluk Batang	105	104
Seponti	107	107
Kabupaten Kayong Utara	106	106

Catatan/Note: ¹ Hasil Sensus Penduduk (SP) 2020 (September)/The Result of 2020 Population Census (September)

² Hasil Proyeksi Penduduk Interim 2020–2023 (Pertengahan tahun/Juni)/The result of Interim Population Projection 2020–2023 (mid year/June)

³ Laju pertumbuhan penduduk dihitung berdasarkan penduduk tahun 2010 (Mei) dibandingkan dengan penduduk tahun 2020 (September)/ The growth rate refers to the change of the population in 2010 (May) to the population in 2020 (September)

⁴ Laju pertumbuhan penduduk dihitung berdasarkan penduduk tahun 2020 (September) dibandingkan dengan penduduk tahun 2021 (Juni)/ The growth rate refers to the change of the population in 2020 (September) to the population in 2021 (June)

⁵ Luas wilayah berdasarkan UU No. 6 Tahun 2007/ Area based on UU No. 6 Tahun 2007

Sumber/Source: BPS Kabupaten Kayong Utara dan Bappeda Litbang Kabupaten Kayong Utara

Tabel 3.1.2
Table

Jumlah Penduduk Kabupaten Kayong Utara Menurut Kelompok Umur dan Jenis Kelamin (Jiwa), 2021
Population of Kayong Utara Regency by Age Group and Sex (People), 2021

Kelompok Umur <i>Age Groups</i>	Laki-Laki <i>Male</i>	Perempuan <i>Female</i>	Laki-laki dan Perempuan <i>Male and Female</i>
(1)	(2)	(3)	(4)
0 – 4	5 805	5 388	11 193
5 – 9	5 368	5 092	10 460
10 – 14	6 128	6 009	12 137
15 – 19	5 985	5 725	11 710
20 – 24	5 838	5 506	11 344
25 – 29	5 627	5 524	11 151
30 – 34	5 567	5 370	10 937
35 – 39	5 378	5 118	10 496
40 – 44	4 835	4 334	9 169
45 – 49	4 145	3 755	7 900
50 – 54	3 444	2 989	6 433
55 – 59	2 724	2 570	5 294
60 – 64	2 114	1 959	4 073
65 – 69	1 535	1 466	3 001
70 – 74	934	825	1 759
75 +	718	775	1 493
Jumlah/Total	66 145	62 405	128 550

Catatan/Notes: Hasil Proyeksi Penduduk Interim 2020–2023 (Pertengahan tahun/Juni)/ *The result of Interim Population Projection 2020–2023 (mid year/June)*

Sumber/Source: BPS Kabupaten Kayong Utara

Tabel 3.1.3 Jumlah Penduduk Kabupaten Kayong Utara yang Tercatat di Dinas Kependudukan dan Pencatatan Sipil Menurut Kecamatan, 2021
Population of Kayong Utara Regency Based on Population and Civil Registry Institute by Subdistrict, 2021

Kecamatan Subdistrict	Laki-Laki Male	Perempuan Female	Jumlah Total
(1)	(2)	(3)	(4)
Pulau Maya	8 977	8 312	17 289
Kepulauan Karimata	2 034	1 939	3 973
Sukadana	16 072	15 261	31 333
Simpang Hilir	19 417	18 282	37 699
Teluk Batang	12 617	12 089	24 706
Seponti	6 830	6 330	13 160
Kabupaten Kayong Utara	65 947	62 213	128 160

Sumber/Source: Dinas Kependudukan dan Pencatatan Sipil Kabupaten Kayong Utara

Tabel 3.1.4 Jumlah Penduduk Wajib KTP dan Realisasi Pemberian KTP di Kabupaten Kayong Utara Menurut Kecamatan, 2021
Table Number of Residence ID Card Obligatory and Residence ID Card Issued in Kayong Utara Regency by Subdistrict, 2021

Kecamatan Subdistrict	Wajib E-KTP Residence ID Card Obligatory	Realisasi/Realization	
		Memiliki E-KTP Have Residence Electronic ID Card	Pemberian KTP SIAK Residence SIAK ID Card Issue
(1)	(2)	(3)	(4)
Pulau Maya	12 527	9 898	-
Kepulauan Karimata	2 877	1 764	-
Sukadana	22 384	20 551	-
Simpang Hilir	27 253	23 078	-
Teluk Batang	17 652	15 050	-
Seponti	9 964	8 638	-
Kabupaten Kayong Utara	92 657	78 979	-

Sumber/Source: Dinas Kependudukan dan Pencatatan Sipil Kabupaten Kayong Utara

Tabel 3.1.5 Banyaknya Pembuatan Akte di Kabupaten Kayong Utara Menurut Jenis Akte dan Kecamatan, 2021
Table *Number of Certificate Issued in Kayong Utara Regency by Kind of Certificate and Subdistrict, 2021*

Kecamatan Subdistrict	Kelahiran/Birth		Perkawinan Marriage
	Global Global	Lainnya ¹ Others	
(1)	(2)	(3)	(4)
Pulau Maya	7 378	5 378	50
Kepulauan Karimata	1 923	1 321	2
Sukadana	15 756	10 313	298
Simpang Hilir	17 252	12 093	263
Teluk Batang	11 994	8 315	126
Seponti	6 046	3 795	94
Kabupaten Kayong Utara	60 349	41 215	833

Lanjutan Tabel/*Continued Table* 3.1.5

Kecamatan <i>Subdistrict</i>	Cerai <i>Divorce</i>	Kematian <i>Death</i>	Lainnya <i>Others</i>
(1)	(5)	(6)	(7)
Pulau Maya	10	244	-
Kepulauan Karimata	7	43	-
Sukadana	174	811	-
Simpang Hilir	131	1 085	-
Teluk Batang	33	564	-
Seponti	83	330	-
Kabupaten Kayong Utara	438	3 077	-

Catatan/*Notes*: ¹Merupakan penduduk usia 0-18 Tahun yang memiliki Akte Lahir

Sumber/*Source*: Dinas Kependudukan dan Pencatatan Sipil Kabupaten Kayong Utara

3.2 KETENAGAKERJAAN EMPLOYMENT

Tabel 3.2.1 Jumlah Penduduk Berumur 15 Tahun Keatas Menurut Jenis Kegiatan Selama Seminggu yang Lalu dan Jenis Kelamin di Kabupaten Kayong Utara, 2021
Population Aged 15 Years and Over by Type of Activity During The Previous Week and Sex in Kayong Utara Regency, 2021

Kegiatan Utama <i>Main Activity</i>	Jenis Kelamin/Sex		
	Laki-Laki <i>Male</i>	Perempuan <i>Female</i>	Jumlah <i>Total</i>
(1)	(2)	(3)	(4)
I. Angkatan Kerja/<i>Economically Active</i>	36 091	19 080	55 171
1. Bekerja/ <i>Working</i>	34 517	18 570	53 087
2. Pengangguran Terbuka/ <i>Unemployment</i>	1 574	510	2 084
II. Bukan Angkatan Kerja/<i>Economically Inactive</i>	6 779	22 247	29 026
1. Sekolah/ <i>Attending School</i>	2 787	3 413	6 200
2. Mengurus Rumah Tangga/ <i>Housekeeping</i>	640	17 025	17 665
3. Lainnya/ <i>Others</i>	3 352	1 809	5 161
Jumlah/<i>Total</i>	42 870	41 327	84 197

Sumber/*Source*: BPS Kabupaten Kayong Utara, Survei Angkatan Kerja Nasional (Sakernas) Agustus/BPS-Kayong Utara Regency, August National Labor Force Survey

Tabel 3.2.2
Table

Jumlah Penduduk Berumur 15 Tahun Keatas Menurut Pendidikan Tertinggi yang Ditamatkan dan Jenis Kegiatan Selama Seminggu yang Lalu di Kabupaten Kayong Utara, 2021
Population Aged 15 Years and Over by Educational Attainment and Type of Activity During The Previous Week in Kayong Utara Regency, 2021

Pendidikan Tertinggi yang Ditamatkan ¹ <i>Educational Attainment¹</i>	Angkatan Kerja/ <i>Economically Active</i>			Persentase Bekerja terhadap Angkatan Kerja <i>Percentage of Working to Economically Active</i>
	Bekerja <i>Working</i>	Pengangguran ² <i>Unemployment²</i>	Jumlah Angkatan Kerja <i>Total of Economically Active</i>	
(1)	(2)	(3)	(4)	(5)
0	31 574	565	32 139	98,24
1	6 637	21	6 658	99,68
2	9 951	1 051	11 002	90,45
3	4 925	447	5 372	91,68
Jumlah/Total	53 087	2 084	55 171	96,22

Lanjutan Tabel/Continued Table 3.2.2

Pendidikan Tertinggi yang Ditamatkan ¹ <i>Educational Attainment¹</i>	Bukan Angkatan Kerja <i>Not Economically Active</i>	Jumlah Total	Persentase Angkatan Kerja terhadap Penduduk Usia Kerja <i>Percentage of Economically Active to Working Age Population</i>
(1)	(6)	(7)	(8)
0	16 749	48 888	65,74
1	6 143	12 801	52,01
2	5 640	16 642	66,11
3	494	5 866	91,58
Jumlah/Total	29 026	84 197	65,52

- Catatan/Note:
- ¹ 0. ≤ Sekolah Dasar (SD)/≤ *Primary School*
1. Sekolah Menengah Pertama/*Junior High School*
2. Sekolah Menengah Atas/*Senior High School*
3. Perguruan Tinggi/*Collage*
 - ² 1. Mencari pekerjaan/*Looking for work*
2. Mempersiapkan usaha/*Establishing a new business/firm*
3. Merasa tidak mungkin mendapat pekerjaan/*Hopeless of job*
4. Sudah punya pekerjaan tetapi belum mulai bekerja/*Have a job in future start*

Sumber/Source: BPS Kabupaten Kayong Utara, Survei Angkatan Kerja Nasional (Sakernas) Agustus/BPS-Statistics of Kayong Utara Regency, August National Labor Force Survey

Tabel 3.2.3 Jumlah Penduduk Berumur 15 Tahun yang Bekerja Selama Seminggu yang Lalu Menurut Status Pekerjaan Utama dan Jenis Kelamin di Kabupaten Kayong Utara, 2021
Population Aged 15 Years and Over by Type of Activity During The Previous Week and Sex in Kayong Utara Regency, 2021

Status Pekerjaan Utama <i>Main Employment Status</i>	Laki-Laki <i>Male</i>	Perempuan <i>Female</i>	Jumlah <i>Total</i>
(1)	(2)	(3)	(4)
Berusaha sendiri <i>Own account worker</i>	7 312	3 650	10 962
Berusaha dibantu buruh tidak tetap/buruh tidak dibayar <i>Employer assisted by temporary worker/unpaid worker</i>	5 992	4 124	10 116
Berusaha dibantu buruh tetap/buruh dibayar <i>Employer assisted by permanent worker/paid worker</i>	2 865	173	3 038
Buruh/Karyawan/Pegawai/ <i>Employee</i>	12 543	4 843	17 386
Pekerja bebas <i>Casual worker</i>	3 639	429	4 068
Pekerja keluarga/tak dibayar <i>Family worker/unpaid worker</i>	2 166	5 351	7 517
Jumlah/Total	34 517	18 570	53 087

Sumber/Source: BPS Kabupaten Kayong Utara, Survei Angkatan Kerja Nasional (Sakernas) Agustus/BPS-Statistics of Kayong Utara Regency, August National Labor Force Survey

Tabel 3.2.4 Jumlah Pencari Kerja Terdaftar di Kabupaten Kayong Utara Menurut Jenis Kelamin (Orang), 2021
Table Number of Registered Job Seekers in Kayong Utara Regency by Sex (Person), 2021

Bulan Month	Laki-Laki Male	Perempuan Female	Jumlah Total
(1)	(2)	(3)	(4)
Januari	-	-	-
Februari	5	1	6
Maret	1	-	1
April	1	-	1
Mei	4	-	4
Juni	2	-	2
Juli	4	-	4
Agustus	-	-	-
September	1	-	1
Oktober	9	1	10
November	-	1	1
Desember	1	2	3
Jumlah/Total	28	5	33

Sumber/Source: Dinas Ketenagakerjaan dan Transmigrasi Kabupaten Kayong Utara

Tabel 3.2.5 Jumlah Pencari Kerja Terdaftar di Kabupaten Kayong Utara Menurut Pendidikan dan Jenis Kelamin (Orang), 2021
Table Number of Registered Job Seekers in Kayong Utara Regency by Sex (Person), 2021

Bulan Month	Tidak/Belum Tamat SD Not Graduated		SD Elementary		SLTP Junior High		SLTA Senior High	
	L/M	P/F	L/M	P/F	L/M	P/F	L/M	P/F
(1)	(2)	(3)	(4)	(5)	(6)	(7)	(8)	(9)
Januari	-	-	-	-	-	-	-	-
Februari	-	-	-	-	-	-	3	1
Maret	-	-	-	-	-	-	1	-
April	-	-	1	-	-	-	-	-
Mei	-	-	1	-	-	-	3	-
Juni	-	-	-	-	-	-	1	-
Juli	-	-	1	-	-	-	3	-
Agustus	-	-	-	-	-	-	-	-
September	-	-	-	-	-	-	1	-
Oktober	-	-	-	-	-	-	-	-
November	-	-	-	-	-	-	-	1
Desember	-	-	-	-	-	-	-	1
Jumlah/Total	-	-	3	-	-	-	12	3

Lanjutan Tabel/*Continued Table 3.2.5*

Bulan Month	Akademi (DI-DIII) Not Graduated		Sarjana (DIV/S1/lebih) Degree		Jumlah Total	
	L/M	P/F	L/M	P/F	L/M	P/F
(1)	(10)	(11)	(12)	(13)	(14)	(15)
Januari	-	-	-	-	-	-
Februari	1	-	1	-	5	1
Maret	-	-	-	-	1	-
April	-	-	-	-	1	-
Mei	-	-	-	-	4	-
Juni	-	-	1	-	2	-
Juli	-	-	-	-	4	-
Agustus	-	-	-	-	-	-
September	-	-	-	-	1	-
Oktober	-	-	9	1	9	1
November	-	-	-	-	-	1
Desember	-	-	1	1	1	2
Jumlah/Total	1	-	12	2	28	5

Sumber/*Source*: Dinas Ketenagakerjaan dan Transmigrasi Kabupaten Kayong Utara

Tabel 3.2.6 Jumlah Paket Pelatihan, Peserta, dan Pelaksana pada Kursus Latihan Kerja di Kabupaten Kayong Utara, 2021
Table *Number Set of Training on Job Training Course in Kayong Utara Regency, 2021*

Jenis Pelatihan <i>Kind of Job Training</i>	Jumlah Peserta <i>Number of Participant</i>	Pelaksana <i>Executor</i>
(1)	(2)	(3)
Teknisi AC	10	Dinas Ketenagakerjaan dan Transmigrasi
Jumlah/Total	10	N/A

Sumber/Source: Dinas Ketenagakerjaan dan Transmigrasi Kabupaten Kayong Utara

Tabel 3.2.7 **Perkiraan Kesempatan Kerja Menurut Lapangan Usaha Kabupaten Kayong Utara, 2021**
Table **Estimation of Job Opportunity by Industries in Kayong Utara Regency, 2021**

Lapangan Usaha Establishment Sector	2018	2019	2020	2021
(1)	(2)	(3)	(4)	(5)
Pertanian	34 383	34 938	35 511	36 088
Pertambangan	706	739	774	811
Industri Pengolahan	426	441	459	476
Listrik, Gas & Air	324	334	345	356
Bangunan	3 154	3 312	3 464	3 622
Perdagangan	4 062	4 198	4 344	4 496
Angkutan	1 200	1 267	1 331	1 398
Keuangan	105	111	118	125
Jasa Kemasyarakatan	8 066	8 372	8 676	8 986
Jumlah/Total	52 426	53 713	55 022	56 358

Catatan/Notes: Data Proyeksi Rencana Tenaga Kerja Daerah Kabupaten Kayong Utara

Sumber/Source: Dinas Ketenagakerjaan dan Transmigrasi Kabupaten Kayong Utara

Tabel 3.2.8 Penyaluran Tenaga Kerja di Kabupaten Kayong Utara Menurut Pendidikan (Orang), 2021
Table *Number of Distributed Labour Forces in Kayong Utara Regency by Education (People), 2021*

Bulan Month	Tidak/Belum Tamat SD Not Graduated in Elementary	SD Elementary	SLTP Junior High	SLTA Senior High	Akademi & Sarjana Diploma & Degree	Jumlah Total
(1)	(2)	(3)	(4)	(5)	(6)	(7)
Januari	-	-	-	-	-	-
Februari	-	-	-	4	2	6
Maret	-	-	-	1	-	1
April	-	1	-	-	-	1
Mei	-	1	-	3	-	4
Juni	-	-	-	1	1	2
Juli	-	1	-	3	-	4
Agustus	-	-	-	-	-	-
September	-	-	-	1	-	1
Oktober	-	-	-	-	10	10
November	-	-	-	1	-	1
Desember	-	-	-	1	2	3
Jumlah Total	-	3	-	15	15	33

Sumber/Source: Dinas Ketenagakerjaan dan Transmigrasi Kabupaten Kayong Utara

Tabel 3.2.9 Tingkat Partisipasi Angkatan Kerja (TPAK) dan Tingkat Pengangguran Terbuka (TPT) Kabupaten Kayong Utara, 2017-2021
Table Labour Force Participation Rate (LFRP) and Open Unemployment Rate (OUR) of Kayong Utara Regency, 2017-2021

Tahun Year	TPAK LFRP	TPT OUR
(1)	(2)	(3)
2021	65,53	3,78
2020	65,53	3,71
2019	66,17	4,00
2018	65,64	3,93
2017	59,69	5,00

Sumber/Source: BPS Kabupaten Kayong Utara

Tabel 3.2.10 Jumlah Angkatan Kerja dan Bukan Angkatan Kerja Penduduk Usia 15 Tahun Ke Atas Kabupaten Kayong Utara (Orang), 2017-2021
Table *Number of Labour Force and Economically Inactive of 15 Year-Old and Above in Kayong Utara Regency (People), 2017- 2021*

Tahun Year	Angkatan Kerja/Labour Force			Bukan Angkatan Kerja Economically Inactive
	Bekerja Employed	Pengangguran Unemployed	Jumlah Total	
(1)	(2)	(3)	(4)	(5)
2021	53 087	2 084	55 171	29 026
2020	52 386	2 019	54 405	28 612
2019	50 031	2 083	52 114	26 649
2018	48 743	1 993	50 736	26 557
2017	42 986	2 262	45 248	30 551

Sumber/Source: BPS Kabupaten Kayong Utara

Tabel 3.2.11 Upah Minimum Kabupaten dan Upah Minimum Sektoral Kabupaten Kayong Utara (Rupiah), 2017- 2021
Table Minimum Payment and Minimum Sectoral Payment of Kayong Utara Regency (Rupiah), 2017- 2021

Tahun Year	Upah Minimum Kabupaten Regency Minimum Payment	Upah Minimum Sektoral Kabupaten Regency Minimum Sectoral Payment
(1)	(2)	(3)
2021	2 714 750	2 974 000
2020	2 714 750	2 944 550
2019	2 501 850	2 721 000
2018	2 315 850	2 507 760
2017	2 130 300	2 322 000

Sumber/Source: Dinas Ketenagakerjaan dan Transmigrasi Kabupaten Kayong Utara

Tabel 3.2.12 Jumlah Rumah Tangga Transmigran di Kabupaten Kayong Utara Menurut Kecamatan dan Lokasi, 2021
Table Number of Transmigrant Household in Kayong Utara Regency by Subdistrict and Location, 2021

Kecamatan Subdistrict	Lokasi Location	Kepala Keluarga Household	Orang Person
(1)	(2)	(3)	(4)
Pulau Maya	Desa Kamboja	250	978
	Desa Satai Lestari SP 2	220	781
	Desa Tanjung Satai SP 3	190	698
Sukadana	Desa Sedahan	200	734
	Desa Simpang Tiga	150	575
Simpang Hilir	Desa Rantau Panjang	580	2 136
	Desa Medan Jaya	155	562
	Desa Pemangkat	155	579
	Desa Penjalaan	450	1 796
	Desa Sei Mata mata SP 3	100	407
	Desa Sei Mata mata SP 4	300	1 117
Teluk Batang	Desa Banyu Abang	246	1 222
	Desa Alur Bandung	150	616
Seponti	Desa Sponti Jaya	534	2 394
	Desa Telaga Arum	456	2 221
	Desa Wonorejo	421	1 521
	Desa Podorukun	472	2 078
	Desa Sei Sepeti	887	3 508
Jumlah/Total		5 670	23 923

Sumber/Source: Dinas Ketenagakerjaan dan Transmigrasi Kabupaten Kayong Utara

SOSIAL DAN KESEJAHTERAAN RAKYAT


SOCIAL AND WELFARE



INDEKS PEMBANGUNAN MANUSIA

HUMAN DEVELOPMENT INDEX

62,90



Indikator Penyusun/ Indicators :

68,48

Tahun/ Year

Angka Harapan Hidup
Life Expectancy

11,84

Tahun/ Year

Angka Harapan Lama Sekolah
Expectancy Year School

6,02

Tahun/ Year

Angka Rata-Rata Lama Sekolah
Mean Year School

7.920

Ribu Rp/Tahun
Thousand IDR/Year

Pengeluaran Per Kapita yang Disesuaikan
Adjustable Per Capita Expenditure

PENJELASAN TEKNIS**TECHNICAL NOTES**

1. **Tidak/belum pernah sekolah** adalah mereka yang tidak pernah atau belum pernah terdaftar dan tidak pernah atau belum pernah aktif mengikuti pendidikan di suatu jenjang pendidikan formal. Termasuk juga yang tamat/belum tamat taman kanak-kanak tetapi tidak melanjutkan ke sekolah dasar.
2. **Masih bersekolah** adalah mereka yang terdaftar dan aktif mengikuti pendidikan formal dan nonformal (Paket A, B, atau C), baik pendidikan dasar, menengah maupun pendidikan tinggi. Bagi mahasiswa yang sedang cuti dianggap masih bersekolah.
3. **Tidak bersekolah lagi** adalah mereka yang pernah terdaftar dan aktif mengikuti pendidikan di suatu jenjang pendidikan formal dan nonformal (Paket A, B, atau C), tetapi pada saat pencacahan tidak lagi terdaftar dan tidak aktif mengikuti pendidikan.
4. **Tamat sekolah** adalah menyelesaikan pelajaran yang ditandai dengan lulus ujian akhir pada kelas atau tingkat terakhir suatu jenjang pendidikan di sekolah negeri maupun swasta dengan mendapatkan tanda tamat belajar/ijazah. Seseorang yang belum mengikuti pelajaran

1. **Not/never attending school** is someone who has never attended or never been registered in a formal education, such as primary, secondary, and tertiary education. Those who just completed kindergarten are considered as never attended school.
2. **Attending school** is someone who is currently attending primary, secondary, or tertiary education, including package A, package B, or package C. College student who postpones his/her study is considered as attending school.
3. **Not attending school anymore** is someone who had enrolled and participated in formal and non-formal education in the past including package A, package B, or package C, but currently does not attend school.
4. **Completed particular level of education** is someone who has completed particular level of education in private or public school and accepting graduation certificate. Someone who has never attended the highest grade but passed the final exam is considered as completed particular level of

pada kelas tertinggi tetapi telah mengikuti ujian akhir dan lulus dianggap tamat sekolah.

- | | |
|-------------------------------------------------------------------------------------------------------------------------------------------------------------------------------------------------------------------------------------------------------------------|--------------------------------------------------------------------------------------------------------------------------------------------------------------------------------------------------------------------------------------------------------------------|
| <p>5. Dapat membaca dan menulis artinya dapat membaca dan menulis kata-kata/kalimat sederhana dengan suatu aksara tertentu.</p> | <p>5. <i>Able to read and write</i> is the ability to read and write at least a simple sentence in any letter of alphabets.</p> |
| <p>6. Jalur Pendidikan di Indonesia terdiri atas 1) pendidikan formal, 2) pendidikan nonformal, dan 3) pendidikan informal yang ketiganya dapat saling melengkapi dan memperkaya (Undang-Undang No. 20 Tahun 2013 tentang Sistem Pendidikan Nasional).</p> | <p>6. <i>The Education System in Indonesia</i> consists of 1) a formal education, 2) non-formal education, and 3) informal education that all three can be complementary and enriching (Law No. 20 Year 2013 about The National Education System).</p> |
| <p>7. Jenjang Pendidikan Formal terdiri atas pendidikan dasar, pendidikan menengah, dan pendidikan tinggi. Jenis pendidikan yang diajarkan mencakup pendidikan umum, kejuruan, akademik, profesi, vokasi, keagamaan, dan khusus.</p> | <p>7. <i>The Formal Education Level</i> consists of primary education, secondary education, and high education. The kind of education that taught consists of general education, vocational, academic, professional, religious, and specific education.</p> |
| <p>8. Pendidikan Dasar berbentuk Sekolah Dasar (SD) dan Madrasah Ibtidaiyah (MI) atau bentuk lain yang sederajat serta Sekolah Menengah Pertama (SMP) dan Madrasah Tsanawiyah (MTs), atau bentuk lain yang sederajat.</p> | <p>8. <i>The Primary Education</i> consists of Elementary School and Islamic Elementary School or other equivalent forms and Junior High School and MTs, or other equivalent forms.</p> |
| <p>9. Pendidikan Menengah berbentuk Sekolah Menengah Atas (SMA), Madrasah Aliyah (MA),</p> | <p>9. <i>The Secondary Education</i> consists of the senior high school, MA, Vocational School, and</p> |

Sekolah Menengah Kejuruan (SMK), dan Madrasah Aliyah Kejuruan (MAK), atau bentuk lain yang sederajat.

Vocational Madrasah Aliyah, or other equivalent forms.

10. Pendidikan Tinggi merupakan jenjang pendidikan setelah pendidikan menengah yang mencakup program pendidikan diploma, sarjana, magister, spesialis, dan doktor yang diselenggarakan oleh perguruan tinggi. Perguruan tinggi dapat berbentuk akademi, politeknik, sekolah tinggi, institut, atau universitas.

10. The High Education consists of the education level after the secondary education that consists of diplomas, bachelor, master, specialist, and doctoral degrees that are held by the college. The colleges can be academy, polytechnic, high school, institute, or university.

11. Rumah Sakit adalah tempat pemeriksaan dan perawatan kesehatan, biasanya berada di bawah pengawasan dokter/ tenaga medis, yang melayani penderita yang sakit untuk berobat rawat jalan atau rawat inap.

11. Hospital is a place for health check, usually controlled/ supervised by doctors/medical personnel to serve the ill patients to get outpatient or inpatient treatment services.

12. Puskesmas (Pusat Kesehatan Masyarakat) adalah unit pelaksana teknis dinas kesehatan kabupaten/ kota yang mempunyai fungsi utama sebagai penyelenggara pelayanan kesehatan tingkat pertama. Wilayah kerja puskesmas maksimal adalah satu kecamatan dan untuk dapat menjangkau wilayah kerjanya, puskesmas mempunyai jaringan pelayanan yang meliputi unit Puskesmas Pembantu (Pustu),

12. Public Health Center is technical implementation unit of regency health department that have the primary function as a first-level health care providers. The working area standard of public health center is one district and to reach their working areas, public health centers have a service network covering subsidiary of public health center, mobile public health center units, and midwife units (Regulation of the Minister of Health of Indonesia Number

unit Puskesmas Keliling (Puskel), dan unit bidan desa/komunitas (Peraturan Menteri Kesehatan RI No. 75 Tahun 2014 Tentang Pusat Kesehatan Masyarakat).

75 Year 2014 about Public Health Center).

- 13. Apotek** adalah suatu tempat tertentu yang digunakan untuk melakukan pekerjaan kefarmasian, dan penyaluran/penjualan obat atau bahan farmasi dan perbekalan kesehatan lainnya kepada masyarakat yang dikelola oleh tenaga apoteker (Peraturan Menteri Kesehatan RI No. 1332 Tahun 2002 Tentang Perubahan Atas Peraturan Menteri Kesehatan RI No. 922/MENKES/PER/X/1993 Tentang Ketentuan dan Tata Cara Pemberian Izin Apotek).
- 14. Imunisasi** adalah memasukkan kuman atau racun penyakit tertentu yang sudah dilemahkan (vaksin) ke dalam tubuh dengan cara disuntik atau diminum (diteteskan dalam mulut) dengan maksud agar terjadi kekebalan tubuh terhadap penyakit itu.
- 15. BCG** merupakan vaksinasi untuk mencegah penyakit TBC, diberikan pada bayi baru lahir atau anak, dengan suntikan pada kulit pangkal lengan atas. Bekas suntikan kemudian akan membentuk tonjolan kecil jaringan parut pada kulit lengan atas. Suntikan BCG diberikan kepada anak sebanyak 1 kali.
- 13. Pharmacy** is a specific place that is used for pharmaceutical jobs, and distribution/sale of drugs/ pharmaceuticals and other medical supplies to people that are administered by trained pharmacist (Regulation of the Minister of Health of Indonesia Number 1332 Year 2002 about the Changes of Regulation of the Minister of Health of Indonesia Number 922/MENKES/PER/X/1993 about Pro- vision and Procedures for Administration of Licensed Pharmacies).
- 14. Immunization** is putting enervated microbe of a certain disease into human body by injection or drinking (dropping into mouth) to make the body immune to that disease.
- 15. BCG** is a vaccine to prevent TBC disease, given to newborns or children, by injection at the base of the skin of the upper arm. Injection site will form little bumps of scar tissue in the skin of the upper arm. BCG injections given to children 1 times.

- 16. DPT** (Difteri, Pertusis, Tetanus) merupakan vaksin untuk mencegah penyakit Difteri, Pertusis, dan Tetanus yang diberikan pada bayi berumur 3 bulan ke atas, dengan suntikan pada paha, diulang 1 bulan dan 2 bulan kemudian, sehingga suntikan imunisasi DPT lengkap pada balita berjumlah 3 kali (kadang-kadang selang waktu antar suntikan bisa lebih dari 1 bulan).
- 17. Bencana Alam** adalah peristiwa atau serangkaian peristiwa yang mengancam dan mengganggu kehidupan/penghidupan masyarakat yang disebabkan oleh faktor alam antara lain berupa gempa bumi, tsunami, gunung meletus, banjir, kekeringan, angin topan, dan tanah longsor sehingga mengakibatkan kerugian materi maupun non-materi.
- 18. Korban meninggal** adalah orang yang dilaporkan tewas atau meninggal dunia akibat bencana.
- 19. Korban hilang** adalah orang yang dilaporkan hilang atau tidak ditemukan atau tidak diketahui keberadaannya setelah terjadi bencana.
- 20. Korban luka/sakit** adalah orang yang mengalami luka-luka atau sakit, dalam keadaan luka ringan,
- 16. DPT** (*Diphtheria, Pertussis, Tetanus*) is a vaccine to prevent the diphtheria, pertussis, and tetanus disease, given to infants aged 3 months and above, with a shot in the thigh, repeated one month and two months later, so that the complete DPT immunization shots at toddler totaling 3 times (sometimes the time interval between injections can be more than 1 month).
- 17. Natural Disaster** is an event or series of events that threaten and disrupt the lives and livelihoods caused by natural factors such as: earthquake, tsunami, volcanic eruption, flood, flash flood, drought, typhoon/cyclone, and landslide so it can lead to result in loss of material and non-material.
- 18. Fatality** is a person reported killed or death in the wake of a disaster.
- 19. Missing person** is a person reported missing or who cannot be located or who cannot be accounted for in the wake of a disaster.
- 20. Casualty** is a person suffering injury or illness, in a state of light injury, moderate injury, or heavy injury,

luka sedang maupun luka parah/ berat, baik yang berobat jalan maupun rawat inap.

which in undergoing treatment as either an outpatient or inpatient.

21. Rusak Berat adalah kriteria kerusakan yang mengakibatkan bangunan roboh atau sebagian besar komponen struktur rusak.

21. Severely damaged is the criteria of damage that resulted most buildings collapsed or damaged its structural components.

22. Rusak sedang adalah kriteria kerusakan yang mengakibatkan sebagian kecil komponen struktur rusak, dan komponen penunjang rusak namun bangunan masih tetap berdiri.

22. Mildly Damaged is the criteria of damage that resulted defective fraction of structural components and supporting components damaged, but the building still stands.

23. Rusak ringan adalah kriteria kerusakan yang mengakibatkan sebagian komponen struktur retak (struktur masih bisa digunakan) dan bangunan masih tetap berdiri.

23. Lightly damaged is the criteria of damage that resulted partially cracked structural components, but the structure still can be used and the buiding still stands.

24. Untuk mengukur kemiskinan, BPS menggunakan konsep kemampuan memenuhi kebutuhan dasar (basic needs approach). Dengan pendekatan ini, kemiskinan dipandang sebagai ketidakmampuan dari sisi ekonomi untuk memenuhi kebutuhan dasar makanan dan bukan makanan yang diukur dari sisi pengeluaran. Metode yang digunakan adalah menghitung Garis Kemiskinan (GK), yang terdiri dari dua komponen yaitu Garis Kemiskinan Makanan dan Garis Kemiskinan Non-Makanan. Penghitungan Garis Kemiskinan

24. To measure poverty, BPS-Statistics Indonesia has used the concept of basic needs approach. Therefore, poverty is viewed as economic inability to fulfill food and non-food basic needs which are measured by consumption/ expenditure. The method used is calculating poverty line, which consists of two components that are Food Poverty Line (FPL) and Non-Food Poverty Line (NFPL). The poverty line was calculated separately for urban and rural areas.

dilakukan secara terpisah untuk daerah perkotaan dan perdesaan.

- 25. Penduduk miskin** adalah penduduk yang memiliki rata-rata pengeluaran per kapita per bulan di bawah Garis Kemiskinan.
- 25. *A person whose expenditure per capita per month is below the poverty line is considered to be poor.***
- 26. Garis Kemiskinan Makanan (GKM)** merupakan nilai pengeluaran kebutuhan minimum makanan yang disetarakan dengan 2.100 kkalori per kapita per hari. Garis Kemiskinan Non-Makanan (GKNM) adalah kebutuhan minimum untuk perumahan, sandang, pendidikan, kesehatan, dan kebutuhan dasar lainnya.
- 26. *The Food Poverty Line refers to the daily minimum requirement of 2,100 kcal per capita per day. The Non-Food Poverty Line refers to the minimum requirement for household necessities for clothing, education, health, and other basic individual needs.***
- 27. Ukuran Kemiskinan**
- Head Count Index (HCI-P0) adalah persentase penduduk miskin yang berada di bawah Garis Kemiskinan (GK).
 - Indeks Kedalaman Kemiskinan (Poverty Gap Index-P1) merupakan ukuran rata-rata kesenjangan pengeluaran masing-masing penduduk miskin terhadap garis kemiskinan. Semakin tinggi nilai indeks, semakin jauh rata-rata pengeluaran penduduk dari garis kemiskinan.
 - Indeks Keparahan Kemiskinan (Poverty Severity Index-P2) memberikan gambaran mengenai
- 27. *Poverty Measures***
- *Head Count Index (HCI-P0) simply measures the percentage of the population that is counted as poor, often denoted by P0.*
 - *Poverty Gap Index-P1 measures the extent to which individuals fall below the poverty line (the poverty gaps) as a proportion of the poverty line. Higher value of the index shows that the gap between average expenditure of the poor and the poverty line is wider.*
 - *Poverty Severity Index-P2 describes inequality among the poor. This is simply a weighted sum of poverty gaps*

penyebaran pengeluaran di antara penduduk miskin. Semakin tinggi nilai indeks, semakin tinggi ketimpangan pengeluaran di antara penduduk miskin.

- Foster-Greer-Thorbecke (1984) merumuskan suatu ukuran yang digunakan untuk mengukur tingkat kemiskinan sebagai berikut:

$$P_a = \frac{1}{n} \sum_{i=1}^q \left[\frac{z - y_i}{z} \right]^a$$

dimana:

- a = 0, 1, 2
- z = Garis kemiskinan
- y_i = Rata-rata pengeluaran per-kapita sebulan penduduk yang berada di bawah garis kemiskinan (i=1,2,,q), y_i < z
- q =Banyaknya penduduk yang berada di bawah garis kemiskinan
- n Jumlah penduduk

Jika a=0, diperoleh Head Count Index (P0), jika a=1 diperoleh indeks kedalaman kemiskinan (Poverty Gap Index-P1) dan jika a=2 disebut indeks keparahan kemiskinan (Poverty Severity Index-P2).

(as a proportion of the poverty line), where the weights are the proportionate poverty gaps themselves. Hence, bysquaring the poverty gap index, the measure implicitly puts more weight on observations that fall well below the poverty line. Higher value of the index shows that inequality among the poor is higher.

- Foster-Greer-Thorbecke (1984) developed poverty measures that may be written as:

$$P_a = \frac{1}{n} \sum_{i=1}^q \left[\frac{z - y_i}{z} \right]^a$$

where:

- a = 0, 1, 2
- z = The poverty line
- y_i = Average expenditure per capita per month of the poor (i= 1, 2, ..., q), y_i < z
- q = the number of poor
- n = the total population

if a=0 is obtained Head Count Index (P0), if a=1 is obtained Poverty Gap Index-P1 , and if a=2 is obtained Poverty Severity Index-P2

ULASAN**DESCRIPTION****Pendidikan**

Pada tahun 2021 terdapat 41 TK, 104 SD, 40 SMP, 13 SMU, dan 5 SMK di Kabupaten Kayong Utara. (tabel 4.1.13)

Angka Partisipasi Kasar (APK) adalah proporsi anak sekolah pada suatu jenjang tertentu terhadap penduduk pada kelompok usia tertentu. APK digunakan untuk menunjukkan tingkat partisipasi penduduk secara umum pada suatu tingkat pendidikan. APK yang tinggi menunjukkan tingginya tingkat partisipasi sekolah, tanpa memperhatikan ketepatan usia sekolah pada jenjang pendidikannya. Jika nilai APK mendekati atau lebih dari 100 persen menunjukkan bahwa ada penduduk yang sekolah belum mencukupi umur dan atau melebihi umur yang seharusnya.

APK Kabupaten Kayong Utara tahun 2021 untuk jenjang SD/MI, SMP/MTs, dan SMA/MA/SMK berturut-turut adalah 111,36; 93,75; dan 73,07.

Kemiskinan dan Pembangunan Manusia

Pada tahun 2021, jumlah penduduk miskin di Kabupaten Kayong Utara sebanyak 10,72 ribu jiwa atau 9,33% penduduk Kayong Utara merupakan penduduk miskin (tabel 4.4.1). Jika

Education

In 2021 there were 41 kindergartens, 104 elementary school, 40 junior high school, 13 senior high school, and 5 vocational schools in Kayong Utara Regency (table 4.1.13).

Gross Enrollment Rate (GER) is the proportion of school children at a certain level of population in a particular age group. The GER is used to indicate the general level of population participation at an educational level. A high GER indicates a high level of school participation, regardless of the accuracy of school age at the level of education. If the GER value is approaching or more than 100 percent, it indicates that there are residents whose schools are not sufficiently old and / or who are more than they should be.

GER of Kayong Utara Regency in 2021 for Elementary, Junior High, and Senior High/Vocational school are 111,36; 93,75; and 73,07. respectively.

Poverty and Human Development

In 2021, the poor in Kayong Utara Regency is 10,72 thousand people or 9.33% Kayong Utara Population are poor people (table 4.4.1). As compare to the year 2020, there has been a decline in the

dibandingkan dengan tahun 2020, terjadi penurunan persentase jumlah penduduk miskin di Kabupaten Kayong Utara sebesar 0,23%.

Sejak tahun 2017 hingga 2021, indeks pembangunan manusia (IPM) di Kabupaten Kayong Utara terus mengalami peningkatan. Di tahun 2021, IPM Kabupaten Kayong Utara sebesar 62,90 (tabel 4.4.4).

Keamanan

Selama tahun 2021, terdapat 60 tahanan dari Kabupaten Kayong Utara yang masuk di Kejaksaan Negeri Kabupaten Ketapang. Semua tahanan tersebut telah diselesaikan, yaitu dilimpahkan ke Pengadilan Negeri (tabel 4.6.1 dan tabel 4.6.2).

POLRES Kabupaten Kayong Utara mencatat terdapat 43 kejahatan yang dilaporkan selama 2021. Kejahatan tersebut didominasi oleh kasus narkoba dan pencurian yaitu sebanyak 15 dan 12 kejadian.

percentage of the poor in Kayong Utara county by 0,23%.

From 2017 to 2021, the human development index in Kayong Utara Regency continues to grow. In 2021, the human development index in Kayong Utara Regency was 62,90 (table 4.4.4).

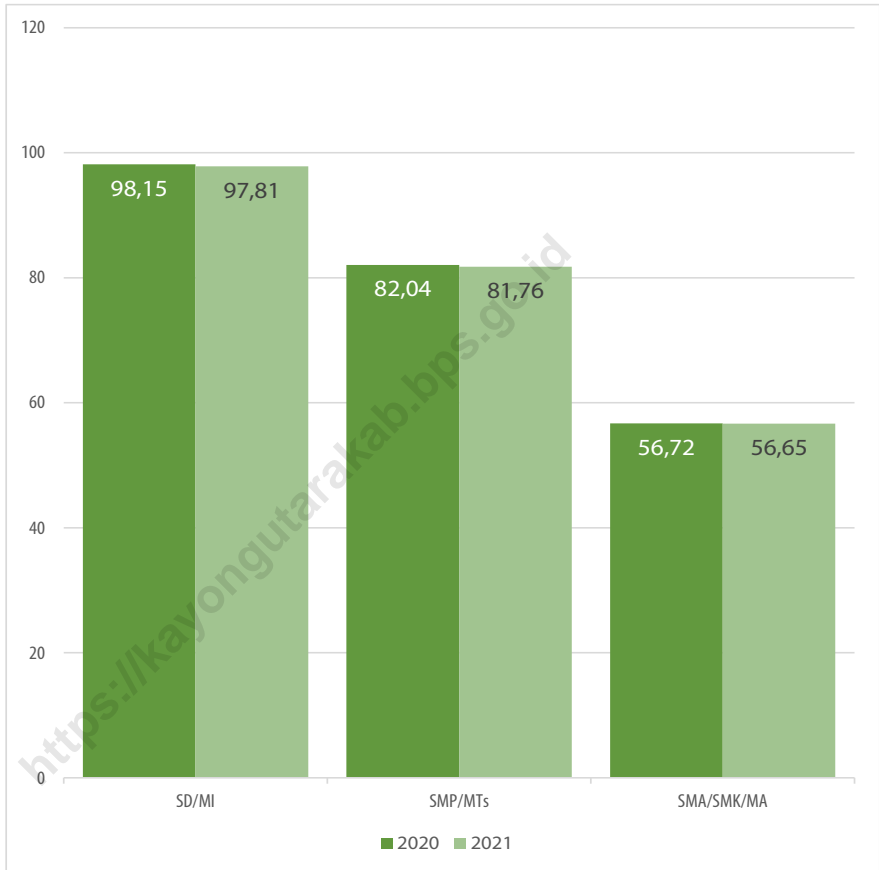
Security

During 2021, there were 60 arrested criminals from Kayong Utara Regency who entered Kejaksaan Negeri Kabupaten Ketapang. All of these arrested criminals have been completed, by delegated to the District Court (tables 4.6.1 and 4.6.2).

POLRES of Kayong Utara Regency records 43 crimes reported in 2021. The crime was dominated by narcotics and burglary, which was 15 and 12 incidents.

Gambar 4.1
Figures

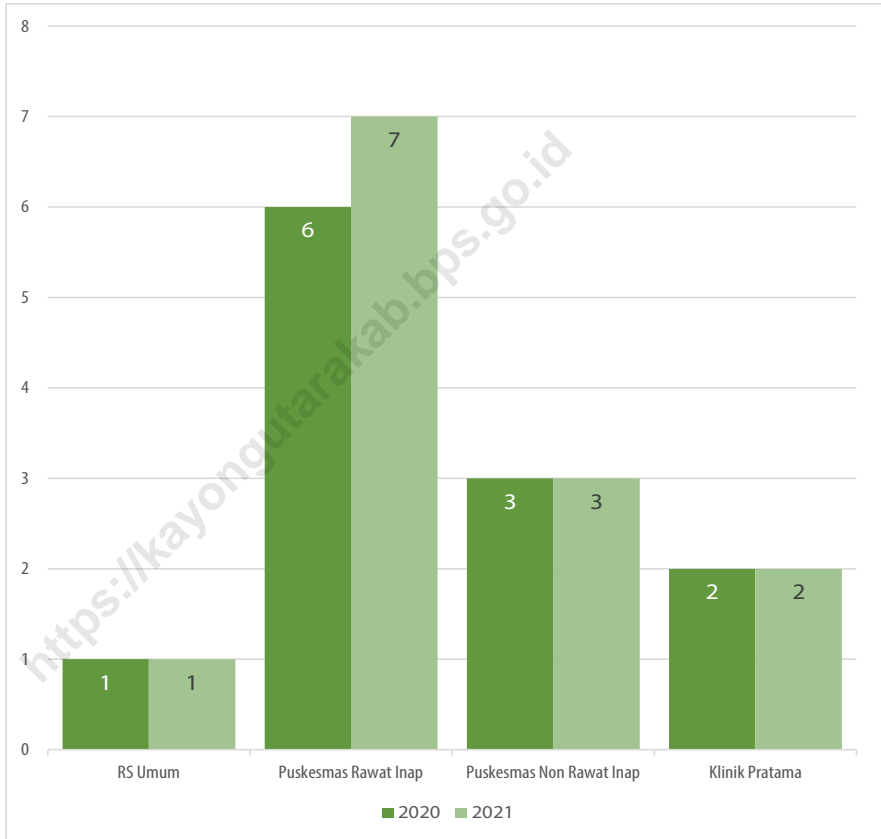
**APM Menurut Jenjang Pendidikan di Kabupaten
Kayong Utara, 2020-2021**
*Net Participation Rate by Educational Level in Kayong
Utara Regency, 2020-2021*



Sumber/Source : BPS Kabupaten Kayong Utara

Gambar 4.2
Figures

Jumlah Rumah Sakit Umum, Puskesmas, dan Klinik Pratama Menurut Kecamatan di Kabupaten Kayong Utara, 2020-2021
Number of General Hospital, Public Health Center, Primary Clinic, Integrated Service Post, and Village Maternity Cottage by Subdistrict in Kayong Utara Regency, 2020-2021



Sumber/Source : Dinas Kesehatan dan Keluarga Berencana Kabupaten Kayong Utara

4.1 PENDIDIKAN EDUCATION

Tabel 4.1.1 Jumlah Sekolah, Guru, dan Murid Taman Kanak-Kanak (TK) di Bawah Kementerian Pendidikan dan Kebudayaan Menurut Kecamatan di Kabupaten Kayong Utara, 2020/2021 dan 2021/2022
Number of Schools, Teachers, and Pupils in Kindergarten Under the Ministry of Education and Culture by Subdistrict in Kayong Utara Regency, 2020/2021 dan 2021/2022

Kecamatan Subdistrict	Sekolah/Schools					
	Negeri/Public		Swasta/Private		Jumlah/Total	
	2020/2021	2021/2022	2020/2021	2021/2022	2020/2021	2021/2022
(1)	(2)	(3)	(4)	(5)	(6)	(7)
Pulau Maya	1	1	4	4	5	5
Kepulauan Karimata	-	-	1	1	1	1
Sukadana	1	1	8	8	9	9
Simpang Hlir	1	1	9	10	10	11
Teluk Batang	1	1	10	10	11	11
Seponti	1	1	3	3	4	4
Kayong Utara	5	5	35	36	40	41

Lanjutan Tabel/*Continued Table 4.1.1*

Kecamatan Subdistrict	Guru ¹ /Teachers ¹					
	Negeri/Public		Swasta/Private		Jumlah/Total	
	2020/2021	2021/2022	2020/2021	2021/2022	2020/2021	2021/2022
(1)	(8)	(9)	(10)	(11)	(12)	(13)
Pulau Maya	2	2	4	10	6	12
Kepulauan Karimata	-	-	3	3	3	3
Sukadana	5	6	31	34	36	40
Simpang Hilir	4	5	25	30	29	35
Teluk Batang	6	7	26	24	32	31
Seponti	11	10	9	8	20	18
Kayong Utara	28	30	98	109	126	139

Lanjutan Tabel/*Continued Table 4.1.1*

Kecamatan Subdistrict	Murid/Pupils					
	Negeri/Public		Swasta/Private		Jumlah/Total	
	2020/2021	2021/2022	2020/2021	2021/2022	2020/2021	2021/2022
(1)	(14)	(15)	(16)	(17)	(18)	(19)
Pulau Maya	17	21	166	186	183	207
Kepulauan Karimata	-	-	39	26	39	26
Sukadana	62	52	348	338	410	390
Simpang Hilir	53	43	299	360	352	403
Teluk Batang	51	43	274	273	325	316
Seponti	70	52	84	66	154	118
Kayong Utara	253	211	1 210	1 249	1 463	1 460

Catatan/Note: ¹ Jumlah guru termasuk kepala sekolah dan guru. Guru dalam data ini hanya Guru yang berstatus PNS/*The total of teachers including headmaster and teacher. The Teacher in this data only teacher that have civil servant status.*

Sumber/Source: Kementerian Pendidikan dan Kebudayaan, Data Semester Ganjil/*Ministry of Educations and Culture, Odd Semester Data*

Tabel 4.1.2 Jumlah Sekolah, Guru, dan Murid Raudatul Athfal (RA) di Bawah Kementerian Agama Menurut Kecamatan di Kabupaten Kayong Utara, 2020/2021 dan 2021/2022
Number of Schools, Teachers, and Pupils in Raudatul Athfal (RA) Under The Ministry of Religious Affairs by Subdistrict in Kayong Utara Regency, 2020/2021 dan 2021/2022

Kecamatan Subdistrict	Sekolah/Schools		Guru/Teachers		Murid/Pupils	
	2020/2021	2021/2022	2020/2021	2021/2022	2020/2021	2021/2022
(1)	(2)	(3)	(4)	(5)	(6)	(7)
Pulau Maya	2	-	3	-	31	-
Kepulauan Karimata	-	-	-	-	-	-
Sukadana	2	2	6	10	38	46
Simpang Hlir	1	1	3	3	29	16
Teluk Batang	-	1	-	1	-	22
Seponti	-	-	-	-	-	-
Kayong Utara	5	5	12	16	98	84

Catatan/Note: Seluruh Raudatul Athfal (RA) berstatus swasta/All Raudatul Athfal (RA) are private

Sumber/Source: Kementerian Agama, Data Semester Ganjil/Ministry of Religious Affairs, Odd Semester Data

Tabel 4.1.3
Table

Jumlah Sekolah, Guru, dan Murid Sekolah Dasar (SD) di Bawah Kementerian Pendidikan dan Kebudayaan Menurut Kecamatan di Kabupaten Kayong Utara, 2020/2021 dan 2021/2022
Number of Schools, Teachers, and Pupils in Primary Schools Under the Ministry of Education and Culture by Subdistrict in Kayong Utara Regency, 2020/2021 dan 2021/2022

Kecamatan Subdistrict	Sekolah/Schools					
	Negeri/Public		Swasta/Private		Jumlah/Total	
	2020/2021	2021/2022	2020/2021	2021/2022	2020/2021	2021/2022
(1)	(2)	(3)	(4)	(5)	(6)	(7)
Pulau Maya	14	14	-	-	14	14
Kepulauan Karimata	7	7	-	-	7	7
Sukadana	21	21	-	1	21	22
Simpang Hlir	33	33	1	1	34	34
Teluk Batang	16	16	-	-	16	16
Seponti	11	11	-	-	11	11
Kayong Utara	102	102	1	2	103	104

Lanjutan Tabel/Continued Table 4.1.3

Kecamatan Subdistrict	Guru ¹ /Teachers ¹					
	Negeri/Public		Swasta/Private		Jumlah/Total	
	2020/2021	2021/2022	2020/2021	2021/2022	2020/2021	2021/2022
(1)	(8)	(9)	(10)	(11)	(12)	(13)
Pulau Maya	144	147	-	-	144	147
Kepulauan Karimata	60	79	-	-	60	79
Sukadana	242	231	-	4	242	235
Simpang Hilir	349	345	9	9	358	354
Teluk Batang	171	175	-	-	171	175
Seponti	121	120	-	-	121	120
Kayong Utara	1 087	1 097	9	13	1 096	1 110

Lanjutan Tabel/*Continued Table* 4.1.3

Kecamatan Subdistrict	Murid/Pupils					
	Negeri/Public		Swasta/Private		Jumlah/Total	
	2020/2021	2021/2022	2020/2021	2021/2022	2020/2021	2021/2022
(1)	(14)	(15)	(16)	(17)	(18)	(19)
Pulau Maya	1 755	1 650	-	-	1 755	1 650
Kepulauan Karimata	482	436	-	-	482	436
Sukadana	3 170	3 146	-	15	3 170	3 161
Simpang Hilir	4 180	4 128	62	62	4 242	4 190
Teluk Batang	2 243	2 237	-	-	2 243	2 237
Seponti	1 255	1 233	-	-	1 255	1 233
Kayong Utara	13 085	12 830	62	77	13 147	12 907

Catatan/Note: ¹ Jumlah guru termasuk kepala sekolah dan guru Guru dalam data ini hanya Guru yang berstatus PNS/*The total of teachers including headmaster and teacher. The Teacher in this data only teacher that have civil servant status.*

Sumber/Source: Kementerian Pendidikan dan Kebudayaan, Data Semester Ganjil/*Ministry of Educations and Culture, Odd Semester Data*

Tabel 4.1.4 Jumlah Sekolah, Guru, dan Madrasah Ibtidaiyah (MI) di Bawah Kementerian Agama Menurut Kecamatan di Kabupaten Kayong Utara, 2020/2021 dan 2021/2022
Number of Schools, Teachers, and Pupils in Madrasah Ibtidaiyah (MI) Under The Ministry of Religious Affairs by Subdistrict in Kayong Utara Regency, 2020/2021 and 2021/2022

Kecamatan Subdistrict	Sekolah/Schools					
	Negeri/Public		Swasta/Private		Jumlah/Total	
	2020/2021	2021/2022	2020/2021	2021/2022	2020/2021	2021/2022
(1)	(2)	(3)	(4)	(5)	(6)	(7)
Pulau Maya	-	-	3	-	2	-
Kepulauan Karimata	-	-	-	-	-	-
Sukadana	1	1	-	-	1	1
Simpang Hlir	-	-	2	2	2	2
Teluk Batang	-	-	4	3	5	3
Seponti	-	-	-	-	-	-
Kayong Utara	1	1	9	5	10	6

Lanjutan Tabel/*Continued Table* 4.1.4

Kecamatan Subdistrict	Guru/Teachers					
	Negeri/Public		Swasta/Private		Jumlah/Total	
	2020/2021	2021/2022	2020/2021	2021/2022	2020/2021	2021/2022
(1)	(8)	(9)	(10)	(11)	(12)	(13)
Pulau Maya	-	-	26	-	26	-
Kepulauan Karimata	-	-	-	-	-	-
Sukadana	24	30	-	-	24	30
Simpang Hilir	-	-	15	14	15	14
Teluk Batang	-	-	31	28	31	28
Seponti	-	-	-	-	-	-
Kayong Utara	24	30	72	42	96	72

Lanjutan Tabel/Continued Table 4.1.4

Kecamatan Subdistrict	Murid/Pupils					
	Negeri/Public		Swasta/Private		Jumlah/Total	
	2020/2021	2021/2022	2020/2021	2021/2022	2020/2021	2021/2022
(1)	(2)	(3)	(4)	(5)	(6)	(7)
Pulau Maya	-	-	263	-	263	-
Kepulauan Karimata	-	-	-	-	-	-
Sukadana	352	359	-	-	352	359
Simpang Hlir	-	-	90	74	90	74
Teluk Batang	-	-	349	254	349	254
Seponti	-	-	-	-	-	-
Kayong Utara	352	359	702	328	1 054	687

Sumber/Source: Kementerian Agama, Data Semester Ganjil/Ministry of Religious Affairs, Odd Semester Data

Tabel 4.1.5
Table

Jumlah Sekolah, Guru, dan Murid Sekolah Menengah Pertama (SMP) di Bawah Kementerian Pendidikan dan Kebudayaan Menurut Kecamatan di Kabupaten Kayong Utara, 2020/2021 dan 2021/2022
Number of Schools, Teachers, and Pupils in Lower Secondary Schools Under The Ministry of Education and Culture by Subdistrict in Kayong Utara Regency, 2020/2021 and 2021/2022

Kecamatan Subdistrict	Sekolah/Schools					
	Negeri/Public		Swasta/Private		Jumlah/Total	
	2020/2021	2021/2022	2020/2021	2021/2022	2020/2021	2021/2022
(1)	(2)	(3)	(4)	(5)	(6)	(7)
Pulau Maya	5	5	-	-	5	5
Kepulauan Karimata	4	4	-	-	4	4
Sukadana	6	6	1	1	7	7
Simpang Hlir	13	13	1	1	14	14
Teluk Batang	5	5	-	-	5	5
Seponti	5	5	-	-	5	5
Kayong Utara	38	38	2	2	40	40

Lanjutan Tabel/Continued Table 4.1.5

Kecamatan Subdistrict	Guru ¹ /Teachers ¹					
	Negeri/Public		Swasta/Private		Jumlah/Total	
	2020/2021	2021/2022	2020/2021	2021/2022	2020/2021	2021/2022
(1)	(8)	(9)	(10)	(11)	(12)	(13)
Pulau Maya	55	58	-	-	55	58
Kepulauan Karimata	33	33	-	-	33	33
Sukadana	102	100	2	2	104	102
Simpang Hilir	153	148	8	9	161	157
Teluk Batang	69	70	-	-	69	70
Seponti	54	56	-	-	54	56
Kayong Utara	466	465	10	11	476	476

Lanjutan Tabel/*Continued Table 4.1.5*

Kecamatan Subdistrict	Murid/Pupils					
	Negeri/Public		Swasta/Private		Jumlah/Total	
	2020/2021	2021/2022	2020/2021	2021/2022	2020/2021	2021/2022
(1)	(14)	(15)	(16)	(17)	(18)	(19)
Pulau Maya	709	707	-	-	709	707
Kepulauan Karimata	188	191	-	-	188	191
Sukadana	1 353	1 306	61	120	1 414	1 426
Simpang Hlir	1 729	1 590	116	92	1 845	1 682
Teluk Batang	901	848	-	-	901	848
Seponti	654	605	-	-	654	605
Kayong Utara	5 534	5 247	177	212	5 711	5 459

Catatan/Note: ¹ Jumlah guru termasuk kepala sekolah dan guru Guru dalam data ini hanya Guru yang berstatus PNS/*The total of teachers including headmaster and teacher. The Teacher in this data only teacher that have civil servant status.*

Sumber/Source: Kementerian Pendidikan dan Kebudayaan, Data Semester Ganji/*Ministry of Educations and Culture, Odd Semester Data*

Tabel 4.1.6 Jumlah Sekolah, Guru, dan Murid Madrasah Tsanawiyah (MTs) di Bawah Kementerian Agama Menurut Kecamatan di Kabupaten Kayong Utara, 2020/2021 dan 2021/2022
Number of Schools, Teachers, and Pupils in Madrasah Tsanawiyah (MTs) Under The Ministry of Religious Affairs by Subdistrict in Kayong Utara Regency, 2020/2021 and 2021-2022

Kecamatan Subdistrict	Sekolah/Schools					
	Negeri/Public		Swasta/Private		Jumlah/Total	
	2020/2021	2021/2022	2020/2021	2021/2022	2020/2021	2021/2022
(1)	(2)	(3)	(4)	(5)	(6)	(7)
Pulau Maya	-	-	2	-	2	-
Kepulauan Karimata	-	-	-	-	-	-
Sukadana	1	1	-	-	1	1
Simpang Hlir	1	1	-	-	1	1
Teluk Batang	1	-	2	2	3	2
Seponti	-	-	-	-	-	-
Kayong Utara	3	2	4	2	7	4

Lanjutan Tabel/*Continued Table* 4.1.6

Kecamatan Subdistrict	Guru/Teachers					
	Negeri/Public		Swasta/Private		Jumlah/Total	
	2020/2021	2021/2022	2020/2021	2021/2022	2020/2021	2021/2022
(1)	(8)	(9)	(10)	(11)	(12)	(13)
Pulau Maya	-	-	24	-	24	-
Kepulauan Karimata	-	-	-	-	-	-
Sukadana	15	21	-	-	15	21
Simpang Hlir	14	23	-	-	14	23
Teluk Batang	11	-	32	25	43	25
Seponti	-	-	-	-	-	-
Kayong Utara	40	44	56	25	96	69

Lanjutan Tabel/*Continued Table 4.1.6*

Kecamatan Subdistrict	Murid/Pupils					
	Negeri/Public		Swasta/Private		Jumlah/Total	
	2020/2021	2021/2022	2020/2021	2021/2022	2020/2021	2021/2022
(1)	(14)	(15)	(16)	(17)	(18)	(19)
Pulau Maya	-	-	147	-	147	-
Kepulauan Karimata	-	-	-	-	-	-
Sukadana	104	94	-	-	104	94
Simpang Hlir	142	145	-	-	142	145
Teluk Batang	117	-	325	133	442	133
Seponti	-	-	-	-	-	-
Kayong Utara	363	239	472	133	835	372

Sumber/Source: Kementerian Agama, Data Semester Ganjil/Ministry of Religious Affairs, Odd Semester Data

Tabel 4.1.7
Table

Jumlah Sekolah, Guru, dan Murid Sekolah Menengah Atas (SMA) di Bawah Kementerian Pendidikan dan Kebudayaan Menurut Kecamatan di Kabupaten Kayong Utara, 2020/2021 dan 2021/2022
Number of Schools, Teachers, and Pupils in Upper Secondary Schools Under The Ministry of Education and Culture by Subdistrict in Kayong Utara Regency, 2020/2021 and 2021/2022

Kecamatan Subdistrict	Sekolah/Schools					
	Negeri/Public		Swasta/Private		Jumlah/Total	
	2020/2021	2021/2022	2020/2021	2021/2022	2020/2021	2021/2022
(1)	(2)	(3)	(4)	(5)	(6)	(7)
Pulau Maya	2	2	-	-	2	2
Kepulauan Karimata	-	-	-	-	-	-
Sukadana	3	3	-	-	3	3
Simpang Hlir	4	4	-	-	4	4
Teluk Batang	2	2	-	-	2	2
Seponti	2	2	-	-	2	2
Kayong Utara	13	13	-	-	13	13

Lanjutan Tabel/*Continued Table 4.1.7*

Kecamatan Subdistrict	Guru ¹ /Teachers ¹					
	Negeri/Public		Swasta/Private		Jumlah/Total	
	2020/2021	2021/2022	2020/2021	2021/2022	2020/2021	2021/2022
(1)	(8)	(9)	(10)	(11)	(12)	(13)
Pulau Maya	26	27	-	-	26	27
Kepulauan Karimata	-	-	-	-	-	-
Sukadana	57	55	-	-	57	55
Simpang Hlir	74	73	-	-	74	73
Teluk Batang	36	37	-	-	36	37
Seponti	30	27	-	-	30	27
Kayong Utara	223	219	-	-	223	219

Lanjutan Tabel/*Continued Table 4.1.7*

Kecamatan Subdistrict	Murid/Pupils					
	Negeri/Public		Swasta/Private		Jumlah/Total	
	2020/2021	2021/2022	2020/2021	2021/2022	2020/2021	2021/2022
(1)	(14)	(15)	(16)	(17)	(18)	(19)
Pulau Maya	547	545	-	-	547	545
Kepulauan Karimata	-	-	-	-	-	-
Sukadana	905	860	-	-	905	860
Simpang Hilir	1 258	1 256	-	-	1 258	1 256
Teluk Batang	798	846	-	-	798	846
Seponti	495	453	-	-	495	453
Kayong Utara	4 003	3 960	-	-	4 003	3 960

Catatan/Note: ¹ Jumlah guru termasuk kepala sekolah dan guru Guru dalam data ini hanya Guru yang berstatus PNS/*The total of teachers including headmaster and teacher. The Teacher in this data only teacher that have civil servant status*

Sumber/Source: Kementerian Pendidikan dan Kebudayaan, Data Semester Ganjil/*Ministry of Educations and Culture, Odd Semester Data*

Tabel 4.1.8 Jumlah Sekolah, Guru, dan Murid Sekolah Menengah Kejuruan (SMK) di Bawah Kementerian Pendidikan dan Kebudayaan Menurut Kecamatan di Kabupaten Kayong Utara, 2020/2021 dan 2021/2022
Number of Schools, Teachers, and Pupils in Vocational High Schools Under The Ministry of Education and Culture by Subdistrict in Kayong Utara Regency, 2020/2021 and 2021/2022

Kecamatan Subdistrict	Sekolah/Schools					
	Negeri/Public		Swasta/Private		Jumlah/Total	
	2020/2021	2021/2022	2020/2021	2021/2022	2020/2021	2021/2022
(1)	(2)	(3)	(4)	(5)	(6)	(7)
Pulau Maya	1	1	-	-	1	1
Kepulauan Karimata	-	-	-	-	-	-
Sukadana	1	1	1	1	2	2
Simpang Hlir	1	1	-	-	1	1
Teluk Batang	1	1	-	-	1	1
Seponti	-	-	-	-	-	-
Kayong Utara	4	4	1	1	5	5

Lanjutan Tabel/*Continued Table* 4.1.8

Kecamatan Subdistrict	Guru ¹ /Teachers ¹					
	Negeri/Public		Swasta/Private		Jumlah/Total	
	2020/2021	2021/2022	2020/2021	2021/2022	2020/2021	2021/2022
(1)	(8)	(9)	(10)	(11)	(12)	(13)
Pulau Maya	10	10	-	-	10	10
Kepulauan Karimata	-	-	-	-	-	-
Sukadana	30	27	11	11	41	38
Simpang Hlir	18	22	-	-	18	22
Teluk Batang	17	16	-	-	17	16
Seponti	-	-	-	-	-	-
Kayong Utara	75	75	11	11	86	86

Lanjutan Tabel/Continued Table 4.1.8

Kecamatan Subdistrict	Murid/Pupils					
	Negeri/Public		Swasta/Private		Jumlah/Total	
	2020/2021	2021/2022	2020/2021	2021/2022	2020/2021	2021/2022
(1)	(14)	(15)	(16)	(17)	(18)	(19)
Pulau Maya	150	181	-	-	150	181
Kepulauan Karimata	-	-	-	-	-	-
Sukadana	721	651	83	49	804	700
Simpang Hilir	331	318	-	-	331	318
Teluk Batang	154	128	-	-	154	128
Seponti	-	-	-	-	-	-
Kayong Utara	1 356	1 278	83	49	1 439	1 327

Catatan/Note: ¹ Guru yang mengajar di 2 sekolah atau lebih dihitung di masing-masing sekolah. Jumlah guru termasuk kepala sekolah dan guru. Guru dalam data ini hanya Guru yang berstatus PNS/The teacher who taught in two schools or more counted in every school. The total of teachers including headmaster and teacher. The Teacher in this data only teacher that have civil servant status.

Sumber/Source: Kementerian Pendidikan dan Kebudayaan, Sistem Data Pokok Pendidikan, data semester ganjil laporan sampai dengan 2020/Ministry of Educations and Culture, Basic Education Data System, odd semester report data up to 2020

Tabel 4.1.9
Table

Jumlah Sekolah, Guru, dan Murid Madrasah Aliyah (MA) di Bawah Kementerian Agama Menurut Kecamatan di Kabupaten Kayong Utara, 2020/2021 dan 2021/2022
Number of Schools, Teachers, and Pupils in Madrasah Aliyah (MA) Under the Ministry of Religious Affairs by Subdistrict in Kayong Utara Regency, 2020/2021 and 2021/2022

Kecamatan Subdistrict	Sekolah/Schools					
	Negeri/Public		Swasta/Private		Jumlah/Total	
	2020/2021	2021/2022	2020/2021	2021/2022	2020/2021	2021/2022
(1)	(2)	(3)	(4)	(5)	(6)	(7)
Pulau Maya	-	-	-	-	-	-
Kepulauan Karimata	-	-	-	-	-	-
Sukadana	1	1	-	-	1	1
Simpang Hlir	-	-	-	-	-	-
Teluk Batang	-	-	2	-	2	-
Seponti	-	-	-	-	-	-
Kayong Utara	1	1	2	-	3	1

Lanjutan Tabel/Continued Table 4.1.9

Kecamatan Subdistrict	Guru/Teachers					
	Negeri/Public		Swasta/Private		Jumlah/Total	
	2020/2021	2021/2022	2020/2021	2021/2022	2020/2021	2021/2022
(1)	(8)	(9)	(10)	(11)	(12)	(13)
Pulau Maya	-	-	-	-	-	-
Kepulauan Karimata	-	-	-	-	-	-
Sukadana	14	15	-	-	14	15
Simpang Hlir	-	-	6	-	6	-
Teluk Batang	-	-	23	-	23	-
Seponti	-	-	-	-	-	-
Kayong Utara	14	15	29	-	43	15

Lanjutan Tabel/*Continued Table 4.1.9*

Kecamatan Subdistrict	Murid/Pupils					
	Negeri/Public		Swasta/Private		Jumlah/Total	
	2020/2021	2021/2022	2020/2021	2021/2022	2020/2021	2021/2022
(1)	(14)	(15)	(16)	(17)	(18)	(19)
Pulau Maya	-	-	-	-	-	-
Kepulauan Karimata	-	-	-	-	-	-
Sukadana	40	33	-	-	40	33
Simpang Hlir	-	-	-	-	-	-
Teluk Batang	-	-	205	-	205	-
Seponti	-	-	-	-	-	-
Kayong Utara	40	33	205	-	245	33

Sumber/Source: Kementerian Agama, Data Semester Ganjil/Ministry of Religious Affairs, Odd Semester Data

Tabel 4.1.10 Jumlah Desa¹/Kelurahan yang Memiliki Fasilitas Sekolah Menurut Kecamatan dan Tingkat Pendidikan di Kabupaten Kayong Utara, 2019–2021
Table Number of Villages¹/Kelurahan Having Educational Facilities by Subdistrict and Educational Level in Kayong Utara Regency, 2019–2021

Kecamatan Subdistrict	SD Primary School		
	2019	2020	2021
(1)	(2)	(3)	(4)
Pulau Maya	5	5	5
Kepulauan Karimata	3	3	3
Sukadana	10	10	10
Simpang Hilir	12	12	12
Teluk Batang	7	7	7
Seponti	6	6	6
Kayong Utara	43	43	43

Lanjutan Tabel/*Continued Table* 4.1.10

Kecamatan <i>Subdistrict</i>	SMP <i>Junior High School</i>		
	2019	2020	2021
(1)	(5)	(6)	(7)
Pulau Maya	5	5	5
Kepulauan Karimata	3	3	3
Sukadana	7	7	7
Simpang Hilir	11	11	11
Teluk Batang	5	5	5
Seponti	5	5	5
Kayong Utara	36	36	36

Lanjutan Tabel/*Continued Table* 4.1.10

Kecamatan Subdistrict	SMA Senior High School		
	2019	2020	2021
(1)	(8)	(9)	(10)
Pulau Maya	2	2	2
Kepulauan Karimata	–	–	–
Sukadana	3	3	3
Simpang Hilir	4	4	4
Teluk Batang	4	4	4
Seponti	2	2	2
Kayong Utara	15	15	15

Lanjutan Tabel/*Continued Table* 4.1.10

Kecamatan <i>Subdistrict</i>	SMK <i>Vocational School</i>		
	2019	2020	2021
(1)	(11)	(12)	(13)
Pulau Maya	1	1	1
Kepulauan Karimata	–	–	–
Sukadana	2	2	2
Simpang Hilir	1	1	1
Teluk Batang	1	1	1
Seponti	–	–	–
Kayong Utara	5	5	5

Lanjutan Tabel/Continued Table 4.1.10

Kecamatan Subdistrict	Perguruan Tinggi University		
	2019	2020	2021
(1)	(14)	(15)	(16)
Pulau Maya	-	-	-
Kepulauan Karimata	-	-	-
Sukadana	-	-	-
Simpang Hilir	-	-	-
Teluk Batang	-	-	-
Seponti	-	-	-
Kayong Utara	-	-	-

Catatan/Note: ¹ Desa pada tabel ini termasuk Unit Permukiman Transmigrasi (UPT) yang masih dibina oleh kementerian terkait dan nagari di Provinsi Sumatera Barat/Villages in this table include Transmigration Settlement Unit which is still fostered by the relevant ministries and the nagari in the Province of Sumatera Barat

Sumber/Source: BPS, Pendataan Potensi Desa (Podes)/ BPS-Statistics Indonesia, Village Potential Data Collection

Tabel 4.1.11 Angka Partisipasi Murni (APM) dan Angka Partisipasi Kasar (APK) Menurut Jenjang Pendidikan di Kabupaten Kayong Utara, 2020 dan 2021
Table *Net Participation Rates and Gross Participation Rates by Educational Level in Kayong Utara Regency, 2020 and 2021*

Jenjang Pendidikan <i>Educational Level</i>	Angka Partisipasi Murni (APM) <i>Net Participation Rates</i>		Angka Partisipasi Kasar (APK) <i>Gross Participation Rates</i>	
	2020	2021	2020	2021
(1)	(2)	(3)	(4)	(5)
SD/MI/Sederajat <i>Primary School</i>	98,15	97,81	112,54	111,36
SMP/MTs/ Sederajat <i>Lower Secondary School</i>	82,04	81,76	92,05	93,75
SMA/SMK/MA/Sederajat <i>Upper Secondary School</i>	56,72	56,65	72,46	73,07

Sumber/Source: BPS, Survei Sosial Ekonomi Nasional (Susenas)/BPS-Statistics Indonesia, National Socioeconomic Survey

Tabel 4.1.12 **Persentase Penduduk Berumur 15 Tahun ke Atas yang Melek Huruf Menurut Kelompok Umur di Kabupaten Kayong Utara, 2020 dan 2021**
Table **Percentage of Literate People Aged 15 Years and Over by Age Group in Kayong Utara Regency, 2020 and 2021**

Kelompok Umur Age Group	2020	2021
(1)	(2)	(3)
15–19	100,00	99,63
20–24	98,32	100,00
25–29	98,77	94,95
30–34	94,58	97,93
35–39	92,31	92,08
40–44	88,10	94,68
45–49	87,70	89,42
50+	57,30	62,51
Jumlah/Total	85,39	87,48

Sumber/Source: BPS, Survei Sosial Ekonomi Nasional (Susenas)/BPS-Statistics Indonesia, National Socioeconomic Survey

Tabel 4.1.13 Banyaknya Sekolah, Guru, dan Murid di Kabupaten Kayong Utara Menurut Jenis Sekolah, 2021
Table Number of Schools, Teachers, and Students in Kayong Utara Regency by Type of School, 2021

Kecamatan Subdistrict	Sekolah School	Guru Teacher	Murid Pupils
(1)	(2)	(3)	(4)
TK/Kindergarten	41	139	1 460
RA/Islamic Kindergarten	5	16	84
SD/Elementary	104	1 110	12 907
MI/Islamic Elementary	6	72	687
SMP/Junior High	40	476	5 459
MTs/Islamic Junior High	4	69	372
SMU ¹ /Senior High ¹	13	219	3 960
SMK/Vocational High	5	86	1 327
MA/Islamic Senior High	1	15	33
Jumlah/Total	219	2 202	26 289

Catatan/Source: ¹Data tidak termasuk SMU Swasta

Sumber/Source: Kementerian Pendidikan dan Kebudayaan dan Kementerian Agama, Data Semester Ganjil

Tabel 4.1.14 Banyaknya Sekolah Negeri, Guru, dan Murid di Kabupaten Kayong Utara Menurut Jenis Sekolah, 2021
Table *Number of Public Schools, Teachers, and Students in Kayong Utara Regency by Type of School, 2021*

Kecamatan Subdistrict	Sekolah School	Guru Teacher	Murid Pupils
(1)	(2)	(3)	(4)
TK/Kindergarten	5	30	211
RA/Islamic Kindergarten	-	-	-
SD/Elementary	102	1 097	12 830
MI/Islamic Elementary	1	30	359
SMP/Junior High	38	465	5 247
MTs/Islamic Junior High	2	44	239
SMU/Senior High	13	219	3 960
SMK/Vocational High	4	75	1 278
MA/Islamic Senior High	1	15	33
Jumlah/Total	166	1 975	24 157

Sumber/Source: Kementerian Pendidikan dan Kebudayaan dan Kementerian Agama, Data Semester Ganjil

Tabel 4.1.15 Banyaknya Sekolah Swasta, Guru, dan Murid di Kabupaten Kayong Utara Menurut Jenis Sekolah, 2021
Table *Number of Private Schools, Teachers, and Students in Kayong Utara Regency by Type of School, 2021*

Kecamatan Subdistrict	Sekolah School	Guru Teacher	Murid Pupils
(1)	(2)	(3)	(4)
TK/Kindergarten	36	109	1 249
RA/Islamic Kindergarten	5	16	84
SD/Elementary	2	13	77
MI/Islamic Elementary	5	42	328
SMP/Junior High	2	11	212
MTs/Islamic Junior High	2	25	133
SMU/Senior High	-	-	-
SMK/Vocational High	1	11	49
MA/Islamic Senior High	-	-	-
Jumlah/Total	53	227	2 132

Sumber/Source: Kementerian Pendidikan dan Kebudayaan dan Kementerian Agama, Data Semester Ganjil

Tabel 4.1.16 Banyaknya Kelas dan Ruang Kelas Taman Kanak-Kanak di Kabupaten Kayong Utara Menurut Kecamatan, 2021/2022
Table *Number of Kindergarten Classes and Classrooms in Kayong Utara Regency by Subdistrict, 2021/2022*

Kecamatan Subdistrict	Negeri/Public		Swasta/Private		Jumlah/Total	
	Kelas Class	Ruang Kelas Classroom	Kelas Class	Ruang Kelas Classroom	Kelas Class	Ruang Kelas Classroom
(1)	(2)	(3)	(4)	(5)	(6)	(7)
Pulau Maya	1	3	10	12	11	15
Kepulauan Karimata	-	-	1	1	1	1
Sukadana	1	5	15	38	16	43
Simpang Hlir	1	3	24	45	25	48
Teluk Batang	1	3	16	31	17	34
Seponti	1	5	7	13	8	18
Kayong Utara	5	19	73	140	78	159

Sumber/Source: Dinas Pendidikan Kabupaten Kayong Utara

Tabel 4.1.17 Jumlah Penerimaan Murid Baru dan Kelulusan Taman Kanak-kanak (TK) di Kabupaten Kayong Utara Menurut Kecamatan, 2021/2022
Number of New Student Admissions and Graduations in Kindergarten in Kayong Utara Regency by Subdistrict, 2021/2022

Kecamatan Subdistrict	Negeri/Public				Swasta/Private			
	Murid Baru New Student		Kelulusan Graduation		Murid Baru New Student		Kelulusan Graduation	
	L/M	P/F	L/M	P/F	L/M	P/F	L/M	P/F
(1)	(2)	(3)	(4)	(5)	(6)	(7)	(8)	(9)
Pulau Maya	11	4	3	6	-	-	-	-
Kepulauan Karimata	-	-	-	-	10	1	-	-
Sukadana	23	20	30	21	150	135	183	13
Simpang Hilir	15	14	10	14	168	163	177	154
Teluk Batang	822	417	13	16	136	127	103	130
Seponti	13	17	18	22	66	35	49	60
Kayong Utara	884	472	74	79	530	461	512	357

Sumber/Source: Dinas Pendidikan Kabupaten Kayong Utara

Tabel 4.1.18 Banyaknya Kelas dan Ruang Kelas Raudatul Athfal (RA) di Kabupaten Kayong Utara Menurut Kecamatan, 2021/2022
Table Number of Islamic Kindergarten Classes and Classrooms in Kayong Utara Regency by Subdistrict, 2021/2022

Kecamatan Subdistrict	Negeri/Public		Swasta/Private		Jumlah/Total	
	Kelas Class	Ruang Kelas Classroom	Kelas Class	Ruang Kelas Classroom	Kelas Class	Ruang Kelas Classroom
(1)	(2)	(3)	(4)	(5)	(6)	(7)
Pulau Maya	-	-	2	2	2	2
Kepulauan Karimata	-	-	-	-	-	-
Sukadana	-	-	4	4	4	4
Simpang Hilir	-	-	4	4	4	4
Teluk Batang	-	-	-	-	-	-
Seponti	-	-	-	-	-	-
Kayong Utara	-	-	10	10	10	10

Sumber/Source: Kementerian Agama Kabupaten Kayong Utara

Tabel 4.1.19 Jumlah Penerimaan Murid Baru dan Kelulusan Raudatul Athfal (RA) di Kabupaten Kayong Utara Menurut Kecamatan, 2021/2022
Number of New Student Admissions and Graduations in Islamic Kindergaten in Kayong Utara Regency by Subdistrict, 2021/2022

Kecamatan Subdistrict	Negeri/Public				Swasta/Private			
	Murid Baru New Student		Kelulusan Graduation		Murid Baru New Student		Kelulusan Graduation	
	L/M	P/F	L/M	P/F	L/M	P/F	L/M	P/F
(1)	(2)	(3)	(4)	(5)	(6)	(7)	(8)	(9)
Pulau Maya	-	-	-	-	10	13	-	-
Kepulauan Karimata	-	-	-	-	-	-	-	-
Sukadana	-	-	-	-	8	8	4	8
Simpang Hlir	-	-	-	-	2	10	-	3
Teluk Batang	-	-	-	-	-	-	-	-
Seponti	-	-	-	-	-	-	-	-
Kayong Utara	-	-	-	-	20	31	4	11

Sumber/Source: Kementerian Agama Kabupaten Kayong Utara

Tabel 4.1.20 Banyaknya Kelas dan Ruang Kelas Sekolah Dasar (SD) di Kabupaten Kayong Utara Menurut Kecamatan, 2021/2022
Table *Number of Elementary School Classes and Classrooms in Kayong Utara Regency by Subdistrict, 2021/2022*

Kecamatan Subdistrict	Negeri/Public		Swasta/Private		Jumlah/Total	
	Kelas Class	Ruang Kelas Classroom	Kelas Class	Ruang Kelas Classroom	Kelas Class	Ruang Kelas Classroom
(1)	(2)	(3)	(4)	(5)	(6)	(7)
Pulau Maya	95	101	-	-	95	101
Kepulauan Karimata	7	46	-	-	7	46
Sukadana	22	156	2	2	24	158
Simpang Hlir	101	254	6	6	107	260
Teluk Batang	16	119	-	-	16	119
Seponti	11	78	-	-	11	78
Kayong Utara	252	754	8	8	260	762

Sumber/Source: Dinas Pendidikan Kabupaten Kayong Utara

Tabel 4.1.21 Jumlah Penerimaan Murid Baru dan Kelulusan Sekolah Dasar (SD) di Kabupaten Kayong Utara Menurut Kecamatan, 2021/2022
Table Number of New Student Admissions and Graduations in Elementary School in Kayong Utara Regency by Subdistrict, 2021/2022

Kecamatan Subdistrict	Negeri/Public				Swasta/Private			
	Murid Baru New Student		Kelulusan Graduation		Murid Baru New Student		Kelulusan Graduation	
	L/M	P/F	L/M	P/F	L/M	P/F	L/M	P/F
(1)	(2)	(3)	(4)	(5)	(6)	(7)	(8)	(9)
Pulau Maya	155	125	654	608	-	-	-	-
Kepulauan Karimata	36	39	198	200	-	-	-	-
Sukadana	308	222	1 040	926	6	4	-	-
Simpang Hilir	365	339	1 256	1 360	8	4	16	16
Teluk Batang	222	208	770	710	-	-	-	-
Seponti	115	98	389	458	-	-	-	-
Kayong Utara	1 201	1 031	4 307	4 262	14	8	16	16

Sumber/Source: Dinas Pendidikan Kabupaten Kayong Utara

Tabel 4.1.22 Banyaknya Kelas dan Ruang Kelas Madrasah Ibtidaiyah (MI) di Kabupaten Kayong Utara Menurut Kecamatan, 2021/2022
Number of Islamic Elementary School Classes and Classrooms in Kayong Utara Regency by Subdistrict, 2021/2022

Kecamatan Subdistrict	Negeri/Public		Swasta/Private		Jumlah/Total	
	Kelas Class	Ruang Kelas Classroom	Kelas Class	Ruang Kelas Classroom	Kelas Class	Ruang Kelas Classroom
(1)	(2)	(3)	(4)	(5)	(6)	(7)
Pulau Maya	-	-	24	21	24	21
Kepulauan Karimata	-	-	-	-	-	-
Sukadana	6	29	-	-	6	29
Simpang Hlir	-	-	12	16	12	16
Teluk Batang	-	-	24	21	24	21
Seponti	-	-	-	-	-	-
Kayong Utara	6	29	60	58	66	87

Sumber/Source: Kementerian Agama Kabupaten Kayong Utara

Tabel 4.1.23 Jumlah Penerimaan Murid Baru dan Kelulusan Madrasah Ibtidaiyah (MI) di Kabupaten Kayong Utara Menurut Kecamatan, 2021/2022
Table Number of New Student Admissions and Graduations in Islamic Elementary School in Kayong Utara Regency by Subdistrict, 2021/2022

Kecamatan Subdistrict	Negeri/Public				Swasta/Private			
	Murid Baru New Student		Kelulusan Graduation		Murid Baru New Student		Kelulusan Graduation	
	L/M	P/F	L/M	P/F	L/M	P/F	L/M	P/F
(1)	(2)	(3)	(4)	(5)	(6)	(7)	(8)	(9)
Pulau Maya	-	-	-	-	27	17	19	18
Kepulauan Karimata	-	-	-	-	-	-	-	-
Sukadana	38	22	13	18	-	-	-	-
Simpang Hilir	-	-	-	-	5	1	12	5
Teluk Batang	-	-	-	-	25	47	21	31
Seponti	-	-	-	-	-	-	-	-
Kayong Utara	38	22	13	18	57	65	52	54

Sumber/Source: Kementerian Agama Kabupaten Kayong Utara

Tabel 4.1.24 Banyaknya Kelas dan Ruang Kelas Sekolah Menengah Pertama (SMP) di Kabupaten Kayong Utara Menurut Kecamatan, 2021/2022
Table *Number of Junior High School Classes and Classrooms in Kayong Utara Regency by Subdistrict, 2021/2022*

Kecamatan Subdistrict	Negeri/Public		Swasta/Private		Jumlah/Total	
	Kelas Class	Ruang Kelas Classroom	Kelas Class	Ruang Kelas Classroom	Kelas Class	Ruang Kelas Classroom
(1)	(2)	(3)	(4)	(5)	(6)	(7)
Pulau Maya	15	29	-	-	15	29
Kepulauan Karimata	12	12	-	-	12	12
Sukadana	18	51	3	4	21	55
Simpang Hlir	39	67	3	3	42	70
Teluk Batang	15	35	-	-	15	35
Seponti	15	23	-	-	15	23
Kayong Utara	114	217	6	7	120	224

Sumber/Source: Dinas Pendidikan Kabupaten Kayong Utara

Tabel 4.1.25 Jumlah Penerimaan Murid Baru dan Kelulusan Sekolah Menengah Pertama (SMP) di Kabupaten Kayong Utara Menurut Kecamatan, 2021/2022
Number of New Student Admissions and Graduations in Junior High School in Kayong Utara Regency by Subdistrict, 2021/2022

Kecamatan Subdistrict	Negeri/Public				Swasta/Private			
	Murid Baru New Student		Kelulusan Graduation		Murid Baru New Student		Kelulusan Graduation	
	L/M	P/F	L/M	P/F	L/M	P/F	L/M	P/F
(1)	(2)	(3)	(4)	(5)	(6)	(7)	(8)	(9)
Pulau Maya	125	130	508	476	-	-	-	-
Kepulauan Karimata	25	38	72	124	-	-	-	-
Sukadana	232	228	868	830	-	-	-	-
Simpang Hilir	249	271	1075	1320	-	-	-	-
Teluk Batang	139	136	556	524	-	-	-	-
Seponti	91	91	380	411	-	-	-	-
Kayong Utara	861	894	3 459	3 685	-	-	-	-

Sumber/Source: Dinas Pendidikan Kabupaten Kayong Utara

Tabel 4.1.26 Banyaknya Kelas dan Ruang Kelas Madrasah Tsanawiyah (MTs) di Kabupaten Kayong Utara Menurut Kecamatan, 2021/2022
Table *Number of Islamic Junior High School Classes and Classrooms in Kayong Utara Regency by Subdistrict, 2021/2022*

Kecamatan Subdistrict	Negeri/Public		Swasta/Private		Jumlah/Total	
	Kelas Class	Ruang Kelas Classroom	Kelas Class	Ruang Kelas Classroom	Kelas Class	Ruang Kelas Classroom
(1)	(2)	(3)	(4)	(5)	(6)	(7)
Pulau Maya	-	-	6	8	6	8
Kepulauan Karimata	-	-	-	-	-	-
Sukadana	3	5	-	-	3	5
Simpang Hilir	3	6	-	-	3	6
Teluk Batang	3	6	6	7	9	13
Seponti	-	-	-	-	-	-
Kayong Utara	9	17	12	15	21	32

Sumber/Source: Kementerian Agama Kabupaten Kayong Utara

Tabel 4.1.27 Jumlah Penerimaan Murid Baru dan Kelulusan Madrasah Tsanawiyah (MTs) di Kabupaten Kayong Utara Menurut Kecamatan, 2021/2022
Number of New Student Admissions and Graduations in Islamic Junior High School in Kayong Utara Regency by Subdistrict, 2021/2022

Kecamatan Subdistrict	Negeri/Public				Swasta/Private			
	Murid Baru New Student		Kelulusan Graduation		Murid Baru New Student		Kelulusan Graduation	
	L/M	P/F	L/M	P/F	L/M	P/F	L/M	P/F
(1)	(2)	(3)	(4)	(5)	(6)	(7)	(8)	(9)
Pulau Maya	13	12	14	13	-	-	-	-
Kepulauan Karimata	-	-	-	-	-	-	-	-
Sukadana	23	11	15	25	-	-	-	-
Simpang Hilir	28	23	14	19	-	-	-	-
Teluk Batang	18	24	21	48	70	71	32	58
Seponti	-	-	-	-	-	-	-	-
Kayong Utara	82	70	64	105	70	71	32	58

Sumber/Source: Kementerian Agama Kabupaten Kayong Utara

Tabel 4.1.28 Banyaknya Kelas dan Ruang Kelas Sekolah Menengah Umum (SMU) di Kabupaten Kayong Utara Menurut Kecamatan, 2021/2022¹
Table **Number of Senior High School Classes and Classrooms in Kayong Utara Regency by Subdistrict, 2021/2022¹**

Kecamatan Subdistrict	Negeri/Public		Swasta/Private		Jumlah/Total	
	Kelas Class	Ruang Kelas Classroom	Kelas Class	Ruang Kelas Classroom	Kelas Class	Ruang Kelas Classroom
(1)	(2)	(3)	(4)	(5)	(6)	(7)
Pulau Maya	18	17	-	-	18	17
Kepulauan Karimata	-	-	-	-	-	-
Sukadana	32	35	-	-	32	35
Simpang Hlir	41	42	-	-	41	42
Teluk Batang	26	23	-	-	26	23
Seponti	15	21	-	-	15	21
Kayong Utara	132	138	-	-	132	138

Catatan/Note: ¹Data Tahun Sebelumnya/Previous Year Data

Sumber/Source: Dinas Pendidikan Kabupaten Kayong Utara

Tabel 4.1.29 Banyaknya Kelas dan Ruang Kelas Madrasah Aliyah di Kabupaten Kayong Utara Menurut Kecamatan, 2021/2022
Table *Number of Islamic Senior High School Classes and Classrooms in Kayong Utara Regency by Subdistrict, 2021/2022*

Kecamatan Subdistrict	Negeri/Public		Swasta/Private		Jumlah/Total	
	Kelas Class	Ruang Kelas Classroom	Kelas Class	Ruang Kelas Classroom	Kelas Class	Ruang Kelas Classroom
(1)	(2)	(3)	(4)	(5)	(6)	(7)
Pulau Maya	-	-	-	-	-	-
Kepulauan Karimata	-	-	-	-	-	-
Sukadana	3	2	-	-	3	2
Simpang Hlir	-	-	-	-	-	-
Teluk Batang	-	-	6	10	6	10
Seponti	-	-	-	-	-	-
Kayong Utara	3	2	6	10	9	12

Sumber/Source: Kementerian Agama Kabupaten Kayong Utara

Tabel 4.1.30 Jumlah Penerimaan Murid Baru dan Kelulusan Madrasah Aliyah (MA) Kabupaten Kayong Utara Menurut Kecamatan, 2021/2022
Number of New Student Admissions and Graduations in Islamic Senior High School in Kayong Utara Regency by Subdistrict, 2021/2022

Kecamatan Subdistrict	Negeri/Public				Swasta/Private				
	Murid Baru New Student		Kelulusan Graduation		Murid Baru New Student		Kelulusan Graduation		
	L/M	P/F	L/M	P/F	L/M	P/F	L/M	P/F	
(1)	(2)	(3)	(4)	(5)	(6)	(7)	(8)	(9)	
Pulau Maya	-	-	-	-	-	-	-	-	-
Kepulauan Karimata	-	-	-	-	-	-	-	-	-
Sukadana	3	6	7	7	-	-	-	-	-
Simpang Hilir	-	-	-	-	-	-	-	-	-
Teluk Batang	-	-	-	-	25	44	26	31	
Seponti	-	-	-	-	-	-	-	-	-
Kayong Utara	3	6	7	7	25	44	26	31	

Sumber/Source: Kementerian Agama Kabupaten Kayong Utara

Tabel 4.1.31 Banyaknya Kelas dan Ruang Kelas Sekolah Menengah Kejuruan (SMK) di Kabupaten Kayong Utara Menurut Kecamatan, 2021/2022¹
Number of Vocational High School Classes and Classrooms in Kayong Utara Regency by Subdistrict, 2021/2022

Kecamatan Subdistrict	Negeri/Public		Swasta/Private		Jumlah/Total	
	Kelas Class	Ruang Kelas Classroom	Kelas Class	Ruang Kelas Classroom	Kelas Class	Ruang Kelas Classroom
(1)	(2)	(3)	(4)	(5)	(6)	(7)
Pulau Maya	6	12	-	-	6	12
Kepulauan Karimata	-	-	-	-	-	-
Sukadana	21	13	3	-	24	13
Simpang Hilir	14	12	-	-	14	12
Teluk Batang	7	11	-	-	7	11
Seponti	-	-	-	-	-	-
Kayong Utara	48	48	3	-	51	48

Catatan/Note: ¹Data Tahun Sebelumnya/Previous Year Data

Sumber/Source: Dinas Pendidikan Kabupaten Kayong Utara

4.2 KESEHATAN HEALTH

Tabel 4.2.1 Jumlah Desa¹/Kelurahan Yang Memiliki Sarana Kesehatan Menurut Kecamatan di Kabupaten Kayong Utara, 2019–2021
Number of Villages¹/Kelurahan Having Health Facilities by Subdistrict in Kayong Utara Regency, 2019–2021

Kecamatan Subdistrict	Rumah Sakit Hospital		
	2019	2020	2021
(1)	(2)	(3)	(4)
Pulau Maya	-	-	-
Kepulauan Karimata	-	-	-
Sukadana	1	1	1
Simpang Hlir	-	-	-
Teluk Batang	-	-	-
Seponti	-	-	-
Kayong Utara	1	1	1

Lanjutan Tabel/*Continued Table* 4.2.1

Kecamatan <i>Subdistrict</i>	Rumah Sakit Bersalin <i>Maternity Hospital</i>		
	2019	2020	2021
(1)	(5)	(6)	(7)
Pulau Maya	-	-	-
Kepulauan Karimata	-	-	-
Sukadana	-	-	-
Simpang Hlir	-	-	-
Teluk Batang	-	-	-
Seponti	-	-	-
Kayong Utara	-	-	-

Lanjutan Tabel/Continued Table 4.2.1

Kecamatan Subdistrict	Poliklinik Polyclinic		
	2019	2020	2021
(1)	(8)	(9)	(10)
Pulau Maya	-	-	-
Kepulauan Karimata	-	-	-
Sukadana	1	1	1
Simpang Hilir	-	1	1
Teluk Batang	-	-	-
Seponti	-	-	-
Kayong Utara	1	2	2

Lanjutan Tabel/*Continued Table* 4.2.1

Kecamatan <i>Subdistrict</i>	Puskesmas <i>Public Health Center</i>		
	2019	2020	2021
(1)	(11)	(12)	(13)
Pulau Maya	1	1	2
Kepulauan Karimata	1	1	2
Sukadana	2	2	2
Simpang Hilir	2	2	2
Teluk Batang	2	2	2
Seponti	1	1	1
Kayong Utara	9	9	11

Lanjutan Tabel/Continued Table 4.2.1

Kecamatan Subdistrict	Puskesmas Pembantu Subsidiary of Public Health Center		
	2019	2020	2021
(1)	(14)	(15)	(16)
Pulau Maya	4	4	3
Kepulauan Karimata	3	3	3
Sukadana	3	4	5
Simpang Hilir	8	9	8
Teluk Batang	2	3	3
Seponti	3	3	4
Kayong Utara	23	26	26

Lanjutan Tabel/*Continued Table 4.2.1*

Kecamatan <i>Subdistrict</i>	Apotek <i>Pharmacy</i>		
	2019	2020	2021
(1)	(17)	(18)	(19)
Pulau Maya	–	–	–
Kepulauan Karimata	–	–	–
Sukadana	1	2	2
Simpang Hilir	1	1	1
Teluk Batang	1	1	1
Seponti	–	–	1
Kayong Utara	3	4	5

Catatan/*Note*: ¹ Desa pada tabel ini termasuk Unit Permukiman Transmigrasi (UPT) yang masih dibina oleh kementerian terkait dan nagari di Provinsi Sumatera Barat/*Villages in this table include Transmigration Settlement Unit which is still fostered by the relevant ministries and the nagari in the Province of Sumatera Barat*

Sumber/*Source*: BPS, Pendataan Potensi Desa (Podes)/*BPS-Statistics Indonesia, Village Potential Data Collecting*

Tabel 4.2.2 Jumlah Tenaga Kesehatan Menurut Kecamatan di Kabupaten Kayong Utara, 2021
Table Number of Health Human Resources by Subdistrict in Kayong Utara Regency, 2021

Kecamatan Subdistrict	Dokter ¹ Doctor ¹	Dokter Gigi ² Dentist ²	Perawat Nurse	Bidan Midwife	Tenaga kefarmasian Pharmacist
(1)	(2)	(3)	(4)	(5)	(6)
Pulau Maya	-	-	16	15	1
Kepulauan Karimata	2	-	14	11	1
Sukadana	19	2	100	52	24
Simpang Hlir	4	-	45	27	3
Teluk Batang	4	1	32	27	3
Seponti	1	-	21	13	2
Kayong Utara	30	3	228	145	34

Lanjutan Tabel/*Continued Table 4.2.2*

Kecamatan <i>Subdistrict</i>	Tenaga Kesehatan Masyarakat <i>Public Health worker</i>	Tenaga Kesehatan Lingkungan <i>Enviromental Health Worker</i>	Tenaga Gizi <i>Nutritionist</i>	Ahli Teknologi Laboratorium Medik <i>Medical Laboratory Technician</i>
(1)	(7)	(8)	(9)	(10)
Pulau Maya	2	-	2	1
Kepulauan Karimata	2	2	2	2
Sukadana	20	15	8	13
Simpang Hlir	5	4	2	2
Teluk Batang	6	2	4	4
Seponti	1	1	1	2
Kayong Utara	36	24	19	24

Catatan/Note: ¹Dokter dalam tabel ini termasuk dokter spesialis (selain spesialis gigi) dan dokter umum/*Doctor in this table include medical specialist (exclude dentist specialist) and general practitioner*

²Dokter gigi dalam tabel ini termasuk dokter spesialis gigi dan dokter gigi/*Doctor in this table include dentist dan dentist specialist*

Sumber/Source: Dinas Kesehatan dan Keluarga Berencana Kabupaten Kayong Utara

Tabel 4.2.3 Jumlah Rumah Sakit Umum, Rumah Sakit Khusus, Puskesmas, Klinik Pratama, dan Posyandu Menurut Kecamatan di Kabupaten Kayong Utara, 2020 dan 2021
Table Number of General Hospital, Specialized Hospital, Public Health Center, Primary Clinic, and Integrated Health Post by Subdistrict in Kayong Utara Regency, 2020 and 2021

Kecamatan Subdistrict	Rumah Sakit Umum General Hospital		Rumah Sakit Khusus Specialized Hospital	
	2020	2021	2020	2021
(1)	(2)	(3)	(4)	(5)
Pulau Maya	-	-	-	-
Kepulauan Karimata	-	-	-	-
Sukadana	1	1	-	-
Simpang Hlir	-	-	-	-
Teluk Batang	-	-	-	-
Seponti	-	-	-	-
Kayong Utara	1	1	-	-

Lanjutan Tabel/*Continued Table* 4.2.3

Kecamatan <i>Subdistrict</i>	Puskesmas Rawat Inap <i>Public Health Center with Inpatient Care</i>		Puskesmas Non Rawat Inap <i>Public Health Center without Inpatient Care</i>	
	2020	2021	2020	2021
(1)	(6)	(7)	(8)	(9)
Pulau Maya	1	2	–	–
Kepulauan Karimata	1	1	–	–
Sukadana	1	–	1	2
Simpang Hilir	1	2	1	–
Teluk Batang	1	1	1	1
Seponti	1	1	–	–
Kayong Utara	6	7	3	3

Lanjutan Tabel/*Continued Table 4.2.3*

Kecamatan Subdistrict	Klinik Pratama Primary Clinic		Posyandu Intregrated Health Post	
	2020	2021	2020	2021
(1)	(10)	(11)	(12)	(13)
Pulau Maya	–	–	28	28
Kepulauan Karimata	–	–	10	10
Sukadana	1	1	34	34
Simpang Hilir	1	1	35	35
Teluk Batang	–	–	21	21
Seponti	–	–	22	23
Kayong Utara	2	2	150	151

Sumber/*Source*: Dinas Kesehatan dan Keluarga Berencana Kabupaten Kayong Utara

Tabel 4.2.4
Table**Banyaknya Sarana Kesehatan Pemerintah di Kabupaten Kayong Utara Menurut Kecamatan, 2021**
Number of Public Medical Center in Kayong Utara Regency by Subdistrict, 2021

Kecamatan Subdistrict	RS Umum General Hospital	Puskesmas Public Health Center	Puskesmas Keliling/ Apung Roving/ Floating P. H. C.	Pustu Local Gov. Clinic Assistant	Poskesdes Poskesdes
(1)	(2)	(3)	(4)	(5)	(6)
Pulau Maya	-	2	-	3	7
Kepulauan Karimata	-	1	-	2	4
Sukadana	1	2	-	3	10
Simpang Hilir	-	2	-	10	11
Teluk Batang	-	2	-	2	8
Seponti	-	1	-	6	5
Kayong Utara	1	10	-	26	45

Sumber/Source: Dinas Kesehatan dan Keluarga Berencana Kabupaten Kayong Utara

Tabel 4.2.5 Banyaknya Sarana Kesehatan Swasta di Kabupaten Kayong Utara Menurut Kecamatan, 2021
Table Number of Private Medical Center in Kayong Utara Regency by Subdistrict, 2021

Kecamatan Subdistrict	RS Umum General Hospital	Klinik KB Fam. Plan. Program Clinic	Klinik Bersalin Maternity Clinic	BKIA Child & Maternal Clinic	BP Medical Clinic
(1)	(2)	(3)	(4)	(5)	(6)
Pulau Maya	-	-	-	-	-
Kepulauan Karimata	-	-	-	-	-
Sukadana	-	-	-	-	2
Simpang Hilir	-	-	-	-	1
Teluk Batang	-	-	-	-	-
Seponti	-	-	-	-	-
Kayong Utara	-	-	-	-	3

Sumber/Source: Dinas Kesehatan dan Keluarga Berencana Kabupaten Kayong Utara

Tabel 4.2.6
Table**Jumlah Pasien yang Masuk dan Keluar Rawat Inap Menurut Jenis Kelamin di Puskesmas Pemerintah di Kabupaten Kayong Utara, 2021**
Number of In and Out Patient by Sex of Government Public Health Center in Kayong Utara Regency, 2021

Bulan Month	Masuk In			Keluar Out		
	L/M	P/F	Total	L/M	P/F	Total
(1)	(2)	(3)	(4)	(5)	(6)	(7)
Januari/January	61	87	148	61	87	148
Februari/February	46	92	138	46	92	138
Maret/March	52	140	192	52	140	192
April	93	148	241	93	148	241
Mei/May	63	116	179	63	116	179
Juni/June	62	73	135	62	73	135
Juli/July	34	84	118	34	84	118
Agustus/August	54	62	116	54	62	116
September	39	56	95	39	56	95
Oktober/October	63	72	135	63	72	135
November	53	69	122	53	69	122
Desember/December	55	68	123	55	68	123
Jumlah/Total	675	1 067	1 742	675	1 067	1 742

Sumber/Source: Dinas Kesehatan dan Keluarga Berencana Kabupaten Kayong Utara

Tabel 4.2.7
Table

Banyaknya Peserta Jaminan Kesehatan Nasional (JKN) Kartu Indonesia Sehat (KIS) di Kabupaten Kayong Utara, 2021
Number of General Hospital, Specialized Hospital, Public Health Center, Primary Clinic, and Integrated Health Post by Subdistrict in Kayong Utara Regency, 2021

Bulan Month	Penerima Bantuan Iuran APBN State Budget Beneficiaries	Pekerja Penerima Upah Wage Recipient Workers	Bukan Pekerja Not Worker
(1)	(2)	(3)	(4)
Januari/January	48 725	25 346	382
Februari/February	48 870	25 219	382
Maret/March	48 922	25 344	383
April	48 948	25 430	399
Mei/May	48 822	25 122	399
Juni/June	48 762	25 732	396
Juli/July	48 464	25 907	419
Agustus/August	48 686	26 054	419
September	48 624	26 257	423
Oktober/October	43 695	26 438	425
November	49 161	26 609	434
Desember/December	49 806	27 345	435

Lanjutan Tabel/*Continued Table 4.2.7*

Bulan <i>Month</i>	Peserta Bukan Penerima Upah <i>Not Wage Recipients</i>	Penerima Bantuan Iuran APBD <i>Regional Budget Beneficiaries</i>	Jumlah <i>Total</i>
(1)	(5)	(6)	(7)
Januari/ <i>January</i>	4 382	44 941	123 776
Februari/ <i>February</i>	4 348	45 139	123 958
Maret/ <i>March</i>	4 301	45 395	124 345
April	4 220	45 685	124 682
Mei/ <i>May</i>	4 195	45 593	124 131
Juni/ <i>June</i>	4 174	45 695	124 759
Juli/ <i>July</i>	4 128	45 438	124 356
Agustus/ <i>August</i>	4 087	45 848	125 094
September	3 838	45 768	124 910
Oktober/ <i>October</i>	3 825	45 926	120 309
November	3 783	45 546	125 533
Desember/ <i>December</i>	3 751	47 312	128 649

Sumber/*Source*: BPJS Kesehatan Kabupaten Kayong Utara

Tabel 4.2.8 Banyaknya Posyandu dan Kader Aktif di Kabupaten Kayong Utara, 2021
Table Number of Post Integrated Care and Birth Control Cadre in Kayong Utara, 2021

Kecamatan Subdistrict	Posyandu Integrated Care	Kader Aktif Birth Control Cadre	Dukun Bayi Indigenous Medical Practitioner	
			Ada Exist	Bermitra Partnered
(1)	(2)	(3)	(4)	(5)
Pulau Maya	28	140	44	44
Kepulauan Karimata	10	50	15	11
Sukadana	34	172	29	25
Simpang Hlir	35	175	40	22
Teluk Batang	21	105	25	25
Seponti	23	110	16	16
Kayong Utara	151	752	169	143

Sumber/Source: Dinas Kesehatan dan Keluarga Berencana Kabupaten Kayong Utara

Tabel 4.2.9
Table

Target dan Realisasi Akseptor KB Baru di Kabupaten Kayong Utara Menurut Alat Kontrasepsi yang Digunakan, 2021
Target and Realization of New Family Planning Program Acceptor in Kayong Utara Regency by Kind of Contraception Tool, 2021

Kecamatan Subdistrict	Target Target	Realisasi Realization			
		IUD	Pil Pill	Kondom Condom	Suntik Injection
(1)	(2)	(4)	(5)	(6)	(7)
Pulau Maya	518	1	36	9	56
Kepulauan Karimata	106	-	6	7	26
Sukadana	1 108	97	337	29	596
Simpang Hlir	1 062	2	171	33	289
Teluk Batang	718	1	8	14	206
Seponti	409	2	16	6	88
Kayong Utara	3 921	103	574	98	1 261

Lanjutan Tabel/Continued Table 4.2.9

Kecamatan Subdistrict	Realisasi Realization			
	MOP/MOW	Implant	Jumlah Total	Persen Percentage
(1)	(7)	(8)	(9)	(10)
Pulau Maya	-	5	107	20,60
Kepulauan Karimata	-	6	45	42,40
Sukadana	0/82	56	1 197	108,00
Simpang Hilir	-	32	527	49,60
Teluk Batang	-	18	247	34,40
Seponti	-	54	166	40,58
Kayong Utara	0/82	171	2 289	58,38

Sumber/Source: Dinas Kesehatan dan Keluarga Berencana Kabupaten Kayong Utara

Tabel 4.2.10 Realisasi Peserta KB Aktif Pasangan Usia Subur (PUS) di Kabupaten Kayong Utara Menurut Alat Kontrasepsi yang Digunakan, 2021
Table *Realization of Childbearing Age Acceptor in Kayong Utara Regency by Contraception Tool, 2021*

Kecamatan Subdistrict	Jumlah PUS Num. of Childbearing Age	Realisasi Realization			
		IUD	Pil Pill	Kondom Condom	Suntik Injection
(1)	(2)	(4)	(5)	(6)	(7)
Pulau Maya	3 486	20	559	21	1 943
Kepulauan Karimata	644	5	92	-	313
Sukadana	6 335	169	963	133	2 888
Simpang Hlir	6 700	97	1 088	62	3 377
Teluk Batang	4 604	94	361	37	2 609
Seponti	2 373	43	211	20	822
Kayong Utara	24 142	428	3 274	273	11 952

Lanjutan Tabel/Continued Table 4.2.10

Kecamatan Subdistrict	Realisasi Realization			
	MOP/MOW	Implant	Jumlah Total	Persen Percentage
(1)	(7)	(8)	(9)	(10)
Pulau Maya	0/10	49	2 602	74,60
Kepulauan Karimata	0/0	24	434	67,30
Sukadana	4/53	289	4 499	71,80
Simpang Hilir	0/54	575	5 253	78,40
Teluk Batang	4/77	213	3 395	73,70
Seponti	11/50	698	1 855	78,00
Kayong Utara	19/244	1 848	18 038	74,00

Sumber/Source: Dinas Kesehatan dan Keluarga Berencana Kabupaten Kayong Utara

Tabel 4.2.11 Banyaknya Sarana Pelayanan KB Nasional di Kabupaten Kayong Utara Menurut Kecamatan, 2021
Table *Number of Family Planning Program Service Centre in Kayong Utara Regency by Subdistrict, 2021*

Kecamatan Subdistrict	PKB/PLKB	PPKBD	DBS	Apotek	Kelompok KB/KS
(1)	(2)	(3)	(4)	(5)	(6)
Pulau Maya	0/3	7	10
Kepulauan Karimata	0/2	1	1
Sukadana	2/6	11	21
Simpang Hlir	1/6	12	15
Teluk Batang	1/4	7	21
Seponti	0/4	6	34
Kayong Utara	4/25	44	102

Sumber/Source: Dinas Kesehatan dan Keluarga Berencana Kabupaten Kayong Utara

Tabel 4.2.12 Jumlah Kasus Penyakit Menular Menurut Kecamatan di Kabupaten Kayong Utara, 2021
Table Number of Infected Diseases Case by Subdistrict in Kayong Utara Regency, 2021

Penyakit Diseases	Pulau Maya	Kep. Karimata	Sukadana	Simpang Hilir	Teluk Batang	Seponti	Jumlah Total
(1)	(2)	(3)	(4)	(5)	(6)	(7)	(8)
ISPA/Pneumonia	21	-	-	-	-	-	21
Tifoid	-	1	5	-	-	-	6
Disentri Basiler	-	-	-	-	-	-	-
Diare	293	115	437	329	174	165	1513
Campak	-	-	-	-	-	-	-
ILI (Influenza Like Illness)	22	-	12	-	-	-	34
DBD/DHF	-	-	7	-	3	9	19
Malaria	-	-	-	-	-	-	-
Hepatitis	1	2	20	17	9	5	54
COVID-19	24	3	126	110	78	69	410
Jumlah/Total	361	121	607	456	264	248	2 057

Sumber/Source: Dinas Kesehatan dan Keluarga Berencana Kabupaten Kayong Utara

Tabel 4.2.13 **Diagnosa Terbanyak Kunjungan Rawat Inap Peserta JKN KIS di Kabupaten Kayong Utara, 2021**
Table **Most Diagnosis JKN KIS Participant Inpatient Visits in Kayong Utara Regency, 2021**

Diagnosa Diagnosis	Banyaknya Kunjungan Number of Visits
(1)	(2)
1. Follow-up examination after other treatment for other conditions	3 454
2. Essential (primary) hypertension	1 438
3. Dyspepsia	1 121
4. Non-insulin-dependent diabetes mellitus with other specified complications	783
5. Hyperlipidaemia, unspecified	404
6. Neuropathic arthropathy	367
7. Supervision of normal pregnancy, unspecified	319
8. Thyrotoxicosis, unspecified	256
9. Gastro-oesophageal reflux disease without oesophagitis	224
10. Urinary tract infection, site not specified	208
Jumlah/Total	8 574

Sumber/Source: BPJS Kabupaten Kayong Utara

Tabel 4.2.14 **Diagnosa Terbanyak Kunjungan Rawat Jalan Peserta JKN KIS di Kabupaten Kayong Utara, 2021**
Table **Most Diagnosis JKN KIS Participant Outpatient Visits in Kayong Utara Regency, 2021**

Diagnosa Diagnosis	Banyaknya Kunjungan Number of Visits
(1)	(2)
1. Single live birth	323
2. Spontaneous vertex delivery	204
3. Delivery by elective caesarean section	125
4. Olihydramnios	66
5. Maternal care due to uterine scar from previous surgery	56
6. Prolonged first stage (of labour)	53
7. Prolonged second stage (of labour)	40
8. Gestational [pregnancy-induced] hypertension without significant proteinuria	40
9. Maternal care for fetal problem, unspecified	33
10. Missed abortion	30
Jumlah/Total	970

Sumber/Source: BPJS Kabupaten Kayong Utara

4.3 AGAMA DAN SOSIAL LAINNYA RELIGION AND OTHER SOCIAL AFFAIRS

Tabel 4.3.1 Jumlah Penduduk Menurut Kecamatan dan Agama yang Dianut di Kabupaten Kayong Utara, 2021
Table Population by Subdistrict and Religion in Kayong Utara Regency, 2021

Kecamatan Subdistrict	Islam	Protestan Protestant	Katolik Catholic	Hindu	Budha Buddha	Konghucu Konghucu	Lainnya Others
(1)	(2)	(3)	(4)	(5)	(6)	(7)	(8)
Pulau Maya	16 743	68	80	1	359	38	-
Kepulauan Karimata	3 953	11	5	-	3	1	-
Sukadana	29 984	205	211	482	335	116	-
Simpang Hilir	35 419	815	442	9	849	162	3
Teluk Batang	23 798	368	104	12	335	89	-
Seponti	12 652	314	159	1	34	-	-
Kayong Utara	122 549	1 781	1 001	505	1 915	406	3

Sumber/Source: Dinas Kependudukan dan Pencatatan Sipil Kabupaten Kayong Utara

Tabel 4.3.2 Jumlah Tempat Peribadatan Menurut Kecamatan di Kabupaten Kayong Utara, 2021
Table Number of Places of Worship by Subdistrict in Kayong Utara Regency, 2021

Kecamatan Subdistrict	Islam/Islam		Katolik/Catholic	
	Masjid Mosque	Mushola Pray Room	Gereja Church	Kapel Capel
(1)	(2)	(3)	(4)	(5)
Pulau Maya	25	22	-	-
Kepulauan Karimata	6	-	-	-
Sukadana	33	31	1	-
Simpang Hlir	40	23	2	-
Teluk Batang	26	49	-	-
Seponti	14	23	1	-
Kayong Utara	144	148	4	-

Lanjutan Tabel/*Continued Table* 4.3.2

Kecamatan <i>Subdistrict</i>	Protestan/ <i>Protestant</i>	Hindu/ <i>Hindu</i>	Budha/ <i>Budhist</i>	Konghucu
	Gereja <i>Church</i>	Pura <i>Shrine</i>	Vihara <i>Monastery</i>	Klenteng
(1)	(6)	(7)	(8)	(9)
Pulau Maya	1	-	1	1
Kepulauan Karimata	-	-	-	-
Sukadana	2	9	2	1
Simpang Hilir	6	-	2	3
Teluk Batang	4	-	1	1
Seponti	4	-	-	-
Kayong Utara	17	9	6	6

Sumber/*Source*: Kementerian Agama Kabupaten Kayong Utara

Tabel 4.3.3 Jumlah Desa¹/Kelurahan yang Mengalami Bencana Alam² Menurut Kecamatan di Kabupaten Kayong Utara, 2019–2021
Table Number of Villages¹/Kelurahan that Had Natural Disaster² by Subdistrict in Kayong Utara Regency, 2019–2021

Kecamatan Subdistrict	Banjir/Flood		
	2019	2020	2021
(1)	(2)	(3)	(4)
Pulau Maya	–	–	2
Kepulauan Karimata	–	–	–
Sukadana	2	1	1
Simpang Hlir	1	2	10
Teluk Batang	1	–	2
Seponti	–	–	1
Kayong Utara	4	3	16

Lanjutan Tabel/*Continued Table* 4.3.3

Kecamatan Subdistrict	Gempa Bumi/ <i>Earthquake</i>		
	2019	2020	2021
(1)	(5)	(6)	(7)
Pulau Maya	–	–	–
Kepulauan Karimata	–	–	–
Sukadana	–	–	–
Simpang Hilir	–	–	–
Teluk Batang	–	–	–
Seponti	–	–	–
Kayong Utara	–	–	–

Lanjutan Tabel/Continued Table 4.3.3

Kecamatan Subdistrict	Tanah Longsor/Landslide		
	2019	2020	2021
(1)	(8)	(9)	(10)
Pulau Maya	–	–	–
Kepulauan Karimata	–	1	–
Sukadana	–	–	–
Simpang Hilir	–	1	–
Teluk Batang	–	–	–
Seponti	–	–	–
Kayong Utara	–	2	–

Catatan/Note: ¹ Desa pada tabel ini termasuk Unit Permukiman Transmigrasi (UPT) yang masih dibina oleh kementerian terkait dan nagari di Provinsi Sumatera Barat/Villages in this table are included in Transmigration Settlement Unit which is still fostered by the relevant ministries and the nagari in the Province of Sumatera Barat

Sumber/Source: ² Kejadian dalam setahun sebelum tahun pencacahan/Occured during the last one year before the enumeration years
BPS, Pendataan Potensi Desa (Podes)/BPS-Statistics Indonesia, Village Potential Data Collecting

Tabel 4.3.4 Jumlah Kebakaran yang Terjadi di Kabupaten Kayong Utara Menurut Laporan Kepolisian Tahun 2017-2021
Table Number of Fires in Kayong Utara Regency by Police Union Territory in 2017-2021

Bulan Month	Tahun/Year				
	2017	2018	2019	2020	2021
(1)	(2)	(3)	(4)	(5)	(6)
Januari/January	-	-	-	-	-
Februari/February	-	-	-	-	-
Maret/March	-	-	-	-	-
April	-	-	-	-	-
Mei/May	-	-	-	-	-
Juni/June	-	-	1	-	-
Juli/July	-	-	1	1	-
Agustus/August	-	-	-	-	-
September	-	-	-	1	-
Oktober/October	-	-	-	-	-
November	-	-	-	-	-
Desember/December	-	-	-	-	-
Jumlah/Total	-	-	2	2	-

Sumber/Source: Polres Kabupaten Kayong Utara

Tabel 4.3.5 Jumlah Bencana Kekeringan di Kabupaten Kayong Utara Menurut Kecamatan, 2021
Table Number of Drought Disasters in Kayong Utara Regency, 2021

Bulan Month	Kecamatan/Subdistrict					
	Pulau Maya	Kep. Karimata	Sukadana	Simpang Hilir	Teluk Batang	Seponti
(1)	(2)	(3)	(4)	(5)	(6)	(7)
Januari/January	-	-	-	-	-	-
Februari/February	-	-	-	-	-	-
Maret/March	-	-	-	-	-	-
April	-	-	-	-	-	-
Mei/May	-	-	-	-	-	-
Juni/June	-	-	-	-	-	-
Juli/July	-	-	-	-	-	-
Agustus/August	-	-	-	-	-	-
September	-	-	-	-	-	-
Oktober/October	-	-	-	-	-	-
November	-	-	-	-	-	-
Desember/December	-	-	-	-	-	-
Jumlah/Total	-	-	-	-	-	-

Sumber/Source: Badan Penanggulangan Bencana Daerah Kabupaten Kayong Utara

Tabel 4.3.6 Jumlah Bencana Banjir di Kabupaten Kayong Utara Menurut Kecamatan, 2021
Table Number of Flood Disasters in Kayong Utara Regency, 2021

Bulan Month	Kecamatan/Subdistrict					
	Pulau Maya	Kep. Karimata	Sukadana	Simpang Hilir	Teluk Batang	Seponti
(1)	(2)	(3)	(4)	(5)	(6)	(7)
Januari/January	-	-	-	-	-	-
Februari/February	-	-	-	-	-	-
Maret/March	-	-	-	-	-	-
April	-	-	-	-	-	-
Mei/May	-	-	-	-	-	-
Juni/June	-	-	-	-	-	-
Juli/July	1	-	1	-	-	-
Agustus/August	-	-	-	-	-	-
September	-	-	-	-	-	-
Oktober/October	-	-	-	-	-	-
November	-	-	1	1	-	-
Desember/December	-	-	-	-	-	-
Jumlah/Total	1	-	2	1	-	-

Sumber/Source: Badan Penanggulangan Bencana Daerah Kabupaten Kayong Utara

Tabel 4.3.7 Jumlah Bencana Angin Puting Beliung di Kabupaten Kayong Utara Menurut Kecamatan, 2021
Table Number of Tornado Disasters in Kayong Utara Regency, 2021

Bulan Month	Kecamatan/Subdistrict					
	Pulau Maya	Kep. Karimata	Sukadana	Simpang Hilir	Teluk Batang	Seponti
(1)	(2)	(3)	(4)	(5)	(6)	(7)
Januari/January	-	-	-	-	-	-
Februari/February	-	-	-	-	-	-
Maret/March	-	-	-	-	-	-
April	-	-	-	-	-	-
Mei/May	-	-	-	-	-	-
Juni/June	-	-	-	-	-	-
Juli/July	-	-	-	-	-	-
Agustus/August	-	-	-	-	-	-
September	-	-	-	-	-	-
Oktober/October	-	-	-	-	-	-
November	-	-	-	-	-	-
Desember/December	-	-	-	-	-	-
Jumlah/Total	-	-	-	-	-	-

Sumber/Source: Badan Penanggulangan Bencana Daerah Kabupaten Kayong Utara

Tabel 4.3.8 Jumlah Bencana Tanah Longsor di Kabupaten Kayong Utara Menurut Kecamatan, 2021
Table Number of Landslide Disasters in Kayong Utara Regency, 2021

Bulan Month	Kecamatan/Subdistrict					
	Pulau Maya	Kep. Karimata	Sukadana	Simpang Hilir	Teluk Batang	Seponti
(1)	(2)	(3)	(4)	(5)	(6)	(7)
Januari/January	-	-	-	-	-	-
Februari/February	-	-	-	-	-	-
Maret/March	-	-	-	-	-	-
April	-	-	-	-	-	-
Mei/May	-	-	-	-	-	-
Juni/June	-	-	-	-	-	-
Juli/July	-	-	2	-	-	-
Agustus/August	-	-	-	-	-	-
September	-	-	-	-	-	-
Oktober/October	-	-	-	-	-	-
November	-	-	-	-	-	-
Desember/December	-	-	-	-	-	-
Jumlah/Total	-	-	2	-	-	-

Sumber/Source: Badan Penanggulangan Bencana Daerah Kabupaten Kayong Utara

Tabel 4.3.9 Jumlah Bencana Kebakaran Hutan dan Lahan di Kabupaten Kayong Utara Menurut Kecamatan, 2021
Table Number of Forest and Land Fire Disasters in Kayong Utara Regency, 2021

Bulan Month	Kecamatan/Subdistrict					
	Pulau Maya	Kep. Karimata	Sukadana	Simpang Hilir	Teluk Batang	Seponti
(1)	(2)	(3)	(4)	(5)	(6)	(7)
Januari/January	-	-	-	-	-	-
Februari/February	-	-	3	3	-	-
Maret/March	-	-	1	1	-	-
April	-	-	-	-	-	-
Mei/May	-	-	-	-	-	-
Juni/June	-	-	-	-	-	-
Juli/July	-	-	-	-	-	-
Agustus/August	-	-	-	-	-	-
September	-	-	-	-	-	-
Oktober/October	-	-	2	-	-	-
November	-	-	-	-	-	-
Desember/December	-	-	-	-	-	-
Jumlah/Total	-	-	6	4	-	-

Sumber/Source: Badan Penanggulangan Bencana Daerah Kabupaten Kayong Utara

Tabel 4.3.10 Jumlah Lembaga Pendidikan Islam dan Majelis Ta'lim di Kabupaten Kayong Utara Menurut Kecamatan, 2021
Table Number of Islamic Educational Institutions and Islamic Chambers in Kayong Utara Regency by Subdistrict, 2021

Kecamatan Subdistrict	Pondok Pesantren Islamic Boarding School	Madrasah Diniyah Islamic Kindergarten	Taman Pendidikan Al-Qur'an Koran Kinderarten	Majelis Ta'lim Islamic Chamber
(1)	(2)	(3)	(4)	(5)
Pulau Maya	-	-	11	5
Kepulauan Karimata	-	-	-	-
Sukadana	2	5	18	21
Simpang Hilir	-	6	8	10
Teluk Batang	2	7	21	42
Seponti	-	1	5	10
Kayong Utara	4	19	63	88

Sumber/Source: Kementerian Agama Kabupaten Kayong Utara

Tabel 4.3.11 Banyaknya Pemuka Agama di Kabupaten Kayong Utara Menurut Kecamatan, 2021
Table *Number of Religious Leaders in Kayong Utara Regency by Subdistrict, 2021*

Kecamatan Subdistrict	Da'i Preacher	Pastur Pastor	Katekis Catechist	Pendeta Priest
(1)	(2)	(3)	(4)	(5)
Pulau Maya	12	-	-	1
Kepulauan Karimata	-	-	-	-
Sukadana	25	2	-	2
Simpang Hilir	10	-	-	6
Teluk Batang	11	-	-	4
Seponti	10	-	-	4
Kayong Utara	68	2	-	17

Sumber/Source: Kementerian Agama Kabupaten Kayong Utara

Tabel 4.3.12 Banyaknya Penyuluh Agama/Rohaniwan di Kabupaten Kayong Utara Menurut Kecamatan, 2021
Table *Number of Preacher and Priest in Kayong Utara Regency by Subdistrict, 2021*

Kecamatan Subdistrict	Islam	Katolik	Protestan	Hindu	Budha	Lainnya
(1)	(2)	(3)	(4)	(5)	(6)	(7)
Pulau Maya	12	-	-	-	1	-
Kepulauan Karimata	-	-	-	-	-	-
Sukadana	25	4	2	2	2	1
Simpang Hilir	10	4	-	-	2	1
Teluk Batang	11	-	3	-	2	1
Seponti	10	1	-	-	-	-
Kayong Utara	68	9	5	2	7	3

Sumber/Source: Kementerian Agama Kabupaten Kayong Utara

Tabel 4.3.13 Banyaknya Tanah Wakaf di Kabupaten Kayong Utara Menurut Kecamatan, 2021¹
Table Number of Wakaf Lands in Kayong Utara Regency by Subdistrict, 2021¹

Kecamatan Subdistrict	Bersertifikat Certificated	Ber-AIW/APAIW	Belum Ber-AIW/APAIW
(1)	(2)	(3)	(4)
Pulau Maya	5	1	10
Kepulauan Karimata	-	-	-
Sukadana	60	68	-
Simpang Hilir	19	14	-
Teluk Batang	6	6	39
Seponti	6	9	-
Kayong Utara	96	98	49

Catatan/Note: ¹Data Tahun Sebelumnya/Previous Year Data

Sumber/Source: Kementerian Agama Kabupaten Kayong Utara

Tabel 4.3.14 Jumlah Nikah di Kabupaten Kayong Utara Menurut Kecamatan, 2021
Table Number of Mariages in Kayong Utara Regency by District, 2021

Kecamatan Subdistrict	Nikah Marriages
(1)	(2)
Pulau Maya	122
Kepulauan Karimata	-
Sukadana	202
Simpang Hlir	187
Teluk Batang	134
Seponti	72
Kayong Utara	717

Sumber/Source: Kementerian Agama Kabupaten Kayong Utara

Tabel 4.3.15 Jumlah Pernikahan dibawah Umur di Kabupaten Kayong Utara Menurut Kecamatan, 2021
Table Number of Under-Age Marriages in Kayong Utara Regency by District, 2021

Kecamatan Subdistrict	Pernikahan di Bawah Umur Under-age Marriage
(1)	(2)
Pulau Maya	-
Kepulauan Karimata	-
Sukadana	9
Simpang Hlir	10
Teluk Batang	5
Seponti	-
Kayong Utara	24

Sumber/Source: Kementerian Agama Kabupaten Kayong Utara

Tabel 4.3.16 Jumlah Jema'ah Haji di Kabupaten Kayong Utara Menurut Kecamatan di Kabupaten Kayong Utara, 2021
Table Number of Hajj Pilgrims in Kayong Utara Regency by Subdistrict in Kayong Utara Regency, 2021

Kecamatan Subdistrict	Jenis Kelamin/Sex		Jumlah Total
	Laki-Laki Male	Perempuan Female	
(1)	(2)	(3)	(4)
Pulau Maya	2	2	4
Kepulauan Karimata	-	-	-
Sukadana	19	19	38
Simpang Hlir	8	7	15
Teluk Batang	1	1	2
Seponti	7	7	14
Kayong Utara	37	36	73

Sumber/Source: Kementerian Agama Kabupaten Kayong Utara

Tabel 4.3.17 Banyaknya Perkara Perceraian yang Diterima dan Diputuskan di Kabupaten Kayong Utara Menurut Kecamatan, 2021
Table Number of Arrival and Completed Divorce Cases in Kayong Utara Regency by Subdistrict, 2021

Kecamatan Subdistrict	Sisa Tahun Lalu From Previous Year	Perkara Baru New Case	Diputus Completed	Sisa Tahun Ini Remain of This Year
(1)	(2)	(3)	(4)	(5)
Pulau Maya	-	4	4	-
Kepulauan Karimata	-	-	-	-
Sukadana	1	37	38	-
Simpang Hilir	1	26	26	1
Teluk Batang	-	12	12	-
Seponti	2	18	20	-
Kayong Utara	4	97	100	1

Sumber/Source: Pengadilan Agama Kabupaten Kayong Utara

Tabel 4.3.18 Banyaknya Kasus Perceraian di Kabupaten Kayong Utara Menurut Faktor Penyebabnya, 2021
Table Number of Divorce Cases in Kayong Utara Regency by Motive, 2021

Bulan Month	Zina Adultery	Mabuk Drunk	Madat Addict	Judi Gambling	Meninggalkan Salah Satu Pihak Leaving One Party	Dihukum Penjara Sentenced to Prison	Poligami Poligamy
(1)	(2)	(3)	(4)	(5)	(6)	(7)	(8)
Januari/January	-	-	-	-	-	-	-
Februari/February	-	-	-	-	-	-	-
Maret/March	-	-	-	-	-	-	-
April	-	-	-	-	-	-	-
Mei/May	-	-	-	-	-	-	-
Juni/June	-	-	-	-	1	-	-
Juli/July	-	-	-	-	-	-	-
Agustus/August	-	-	-	-	-	-	-
September	-	-	-	-	-	-	-
Oktober/October	-	-	-	-	-	-	-
November	-	-	-	-	1	-	-
Desember/December	-	-	-	-	-	-	-
Jumlah/Total	-	-	-	-	2	-	-

Lanjutan Tabel/Continued Table 4.3.18

Bulan Month	KDRT Domestic Violence	Cacat Badan Disability	Perselisihan Fighting	Kawin Paksa Forced Marriage	Murtad Change Religion	Ekonomi Economy
(1)	(9)	(10)	(11)	(12)	(13)	(14)
Januari/January	-	-	3	-	-	-
Februari/February	1	-	18	-	-	-
Maret/March	-	-	2	-	-	-
April	-	-	10	-	-	-
Mei/May	-	-	5	-	-	-
Juni/June	-	-	6	-	-	-
Juli/July	-	-	8	-	-	-
Agustus/August	-	-	9	-	-	-
September	-	-	8	-	-	-
Oktober/October	-	-	5	-	-	2
November	-	-	3	-	-	-
Desember/December	-	-	5	-	-	-
Jumlah/Total	1	-	82	-	-	2

Sumber/Source: Pengadilan Agama Kabupaten Kayong Utara

Tabel 4.3.19 Banyaknya Perkara Selain Gugat, Cerai, dan Talak yang Diterima di Kabupaten Kayong Utara, 2021
Table *Number of Arrival Cases Except Divorce and Separate Claim Case in Kayong Utara Regency, 2021*

Jenis Perkara <i>Type of Case</i>	Banyaknya Perkara <i>Number of Case</i>
(1)	(2)
Warisan	-
Izin poligami	-
Wali adlol	-
Izin kawin	-
Nafkah	-
Pengesahan Nikah	-
Fasid nikah/Itsbat nikah	34
Wakaf	-
Hibah	-
Penetapan wali	-
Pembatalan perkawinan	-
Pencabutan wali	-
Penguasaan anak	-
Harta bersama	-
P3HP Penetapan Ahli Waris	3
Pembatalan Akta Perdamaian	-
Perlawanan Eksekusi	-
Pengangkatan Anak	-
Dispensasi Kawin	15
Jumlah/Total	52

Sumber/Source: Pengadilan Agama Kabupaten Kayong Utara

Tabel 4.3.20 Banyaknya Perceraian di Kabupaten Kayong Utara Menurut Penyebabnya, 2021
Table *Number Of Divorces in Kayong Utara Regency By Motive, 2021*

Penyebab <i>Motive</i>	Banyaknya <i>Number of Cause</i>
(1)	(2)
Poligami tidak sehat	-
Krisis akhlak	-
Cemburu	-
Kawin paksa	-
Ekonomi	2
Tidak bertanggung jawab	2
Kawin di bawah umur	-
Penganiayaan	1
Dihukum	-
Cacat biologis	-
Politik	-
Gangguan pihak ke tiga	-
Tidak ada keharmonisan	82
Jumlah/Total	87

Sumber/Source: Pengadilan Agama Kabupaten Kayong Utara

Tabel 4.3.21 Jenis Perkara Yang Didasarkan pada Kekuasaan Relatif di Kabupaten Kayong Utara Menurut Kecamatan, 2021
Table *Kind of Case Based on Relative Competentie in Kayong Utara Regency by Subdistrict, 2021*

Kecamatan <i>Subdistrict</i>	Izin Poligami <i>Poligamy Permit</i>	Pembatalan Perkawinan <i>Marriage Cancellation</i>	Harta Bersama <i>Joint Property</i>
(1)	(2)	(3)	(4)
Pulau Maya	-	-	-
Kepulauan Karimata	-	-	-
Sukadana	-	-	-
Simpang Hlir	-	-	-
Teluk Batang	-	-	-
Seponti	-	-	-
Kayong Utara	-	-	-

Lanjutan Tabel/*Continued Table* 4.3.21

Kecamatan Subdistrict	Gugat Cerai Divorce Claim	Cerai Talak Separate Claim	Warisam Legacy
(1)	(5)	(6)	(7)
Pulau Maya	4	-	-
Kepulauan Karimata	-	-	-
Sukadana	27	9	-
Simpang Hilir	19	6	-
Teluk Batang	7	5	-
Seponti	15	1	-
Kayong Utara	72	21	-

Lanjutan Tabel/*Continued Table* 4.3.21

Kecamatan <i>Subdistrict</i>	Hadhonah/Hak Bekas Istri <i>Rights of Ex-Wife</i>	Penguasaan Anak <i>Child Domniation</i>	Penetapan Ahli Waris <i>Determination of Heirs</i>	Pengangkatan Anak / Asal Usul Anak <i>Child Adoption</i>
(1)	(8)	(9)	(10)	(11)
Pulau Maya	-	-	-	-
Kepulauan Karimata	-	-	-	-
Sukadana	-	-	2	-
Simpang Hilir	-	-	1	-
Teluk Batang	-	-	-	-
Seponti	-	-	-	-
Kayong Utara	-	-	3	-

Lanjutan Tabel/*Continued Table* 4.3.21

Kecamatan <i>Subdistrict</i>	Isbat Nikah	Perwalian <i>Guardianship</i>	Wali Adhol	Dispensasi Kawin <i>Marriage Dispensation</i>
(1)	(12)	(13)	(14)	(15)
Pulau Maya	-	-	-	-
Kepulauan Karimata	-	-	-	-
Sukadana	8	-	-	2
Simpang Hilir	10	-	-	9
Teluk Batang	12	-	-	4
Seponti	4	-	-	-
Kayong Utara	34	-	-	15

Sumber/*Source*: Pengadilan Agama Kabupaten Kayong Utara

Tabel 4.3.22
Table

Banyaknya Perceraian Berkenaan Dengan PP No. 10 Tahun 1983 Bagi Pegawai Negeri di Kabupaten Kayong Utara, 2021
Number of Divorce be Related to Government Regulation Number 10 Year 1983 For Civil Servant in Kayong Utara Regency, 2021

Bulan Month	Gugat Claim	Talak Separate	Jumlah Total
(1)	(2)	(3)	(4)
Januari/January	1	-	1
Februari/February	1	1	2
Maret/March	1	-	1
April	-	-	-
Mei/May	-	-	-
Juni/June	1	1	2
Juli/July	1	-	1
Agustus/August	1	1	2
September	-	-	-
Oktober/October	-	-	-
November	-	-	-
Desember/December	-	-	-
Jumlah/Total	6	3	9

Sumber/Source: Pengadilan Agama Kabupaten Kayong Utara

Tabel 4.3.23 Jumlah Ormas, Orsospol, dan LSM di Kabupaten Kayong Utara Menurut Kecamatan, 2021
Table Number of Mass Organisations, Social and Political Organisations, and Orchard in Kayong Utara Regency by Subdistrict, 2021

Kecamatan Subdistrict	Ormas, Orsospol, dan LSM
(1)	(2)
Pulau Maya	-
Kepulauan Karimata	-
Sukadana	34
Simpang Hlir	6
Teluk Batang	6
Seponti	2
Kayong Utara	48

Sumber/Source: Badan Kesatuan Bangsa dan Politik Kabupaten Kayong Utara

4.4 KEMISKINAN DAN PEMBANGUNAN MANUSIA POVERTY AND HUMAN DEVELOPMENT

Tabel 4.4.1 Garis Kemiskinan, Jumlah, dan Persentase Penduduk Miskin di Kabupaten Kayong Utara, 2014–2021
Table Poverty Line, Number, and Percentage of Poor People in Kayong Utara Regency, 2014–2021

Tahun Year	Garis Kemiskinan (rupiah/kapita/bulan) Poverty Line (rupiah/capita/month)	Jumlah Penduduk Miskin (ribu) Number of Poor People (thousand)	Persentase Penduduk Miskin Percentage of Poor People
(1)	(2)	(3)	(4)
2014	217 147	9,90	9,55
2015	230 320	10,41	9,84
2016	244 046	10,89	10,19
2017	260 114	10,75	9,89
2018	287 078	11,13	10,08
2019	302 811	11,21	9,98
2020	311 643	10,90	9,56
2021	321 356	10,72	9,33

Sumber/Source: BPS, Survei Sosial Ekonomi Nasional Maret/BPS-Statistics Indonesia, March National Socioeconomic Survey

Tabel 4.4.2 Indeks Kedalaman Kemiskinan dan Indeks Keparahan Kemiskinan di Kabupaten Kayong Utara, 2014–2021
Table *Poverty Gap Index and Poverty Severity Index in Kayong Utara Regency, 2014–2021*

Tahun Year	Indeks Kedalaman Kemiskinan Poverty Gap Index	Indeks Keparahan Kemiskinan Poverty Severity Index
(1)	(2)	(3)
2014	1,55	0,37
2015	0,75	0,16
2016	1,17	0,45
2017	1,55	0,38
2018	1,47	0,32
2019	1,69	0,42
2020	1,13	0,22
2021	1,78	0,46

Sumber/Source: BPS, Survei Sosial Ekonomi Nasional Maret/BPS-Statistics Indonesia, March National Socioeconomic Survey

Tabel 4.4.3
Table**Pengeluaran dan Pemasukan Rastra Kabupaten Kayong Utara, 2020-2021**
Prosperous Rice Outflow and Inflow of Kayong Utara Regency, 2020-2021

Bulan Month	Pengeluaran Rastra (kg) Prosperous Rice Outflow (kg)		Pemasukan Rastra (kg) Prosperous Rice Inflow (kg)	
	2020	2021	2020	2021
(1)	(2)	(3)	(4)	(5)
Januari/January	-	-	-	-
Februari/February	-	-	-	-
Maret/March	-	-	-	-
April	269 080	-	150 000	5 000 000
Mei/May	-	-	750 000	90 000 000
Juni/June	-	62 662 400	-	200 000 000
Juli/July	-	-	300 000	487 020 000
Agustus/August	-	8 150 000	500 030	233 460 000
September	152 415	12 000 000	249 970	250 000 000
Oktober/October	45 225	-	-	-
November	-	3 000 000	517 886	-
Desember/December	-	-	180 584	275 000 000
Jumlah/Total	466 720	85 812 400	2 648 470	1 540 480 000

Sumber/Source: Perum Bulog Kabupaten Ketapang

Tabel 4.4.4 **Indeks Pembangunan Manusia (IPM) Kabupaten Kayong Utara Tahun 2017–2021**
Table **Human Development Index of Kayong Utara Regency in 2017–2021**

Tahun Year	Angka Harapan Hidup Life Expectancy	Angka Harapan Lama Sekolah EYS	Angka Rata-rata Lama Sekolah MYS	Pengeluaran Per Kapita yg d disesuaikan (Ribu Rp/Tahun) PPP	IPM HDI
(1)	(2)	(3)		(4)	
2021	68,48	11,84	6,02	7 920	62,90
2020	68,28	11,82	6,01	7 842	62,68
2019	68,11	11,81	6,00	7 905	62,66
2018	67,71	11,79	5,86	7 552	61,82
2017	67,46	11,78	5,85	7 434	61,52

Sumber/Source: BPS Kabupaten Kayong Utara, diolah

4.5 PERUMAHAN HOUSING

Tabel 4.5.1 Jumlah Penyerfikatan Hak Tanah di Kabupaten Kayong Utara Menurut Kecamatan Melalui Pendaftaran Tanah Sistematis Lengkap (PTSL), 2021
Number of Land Right Certificate Issued in Kayong Utara Regency by Subdistrict Through National Program, 2021

Kecamatan Subdistrict	Target Target	Realisasi Realization	Persentase Percentage
(1)	(2)	(3)	(4)
Pulau Maya	2 090	2 090	100
Kepulauan Karimata	-	-	-
Sukadana	-	-	-
Simpang Hilir	2 621	2 621	100
Teluk Batang	221	221	100
Seponti	803	803	100
Kayong Utara	5 375	5 375	100

Sumber/Source: BPN/ATR Kabupaten Kayong Utara

Tabel 4.5.2 Luas Tanah Yang Ditempati di Kabupaten Kayong Utara Menurut Jenis Hak dan Kecamatan (m²), 2021
Table *Wide of Residence Area in Kayong Utara by Kind of Right and Subdistrict (m²), 2021*

Kecamatan Subdistrict	Hak Milik Property Right	Hak Guna Usaha Business Purpose Right	Hak Guna Bangunan Building Purpose Right
(1)	(2)	(3)	(4)
Pulau Maya	34 363 391	-	7 053
Kepulauan Karimata	298	-	-
Sukadana	31 696 288	-	91 741
Simpang Hlir	117 378 680	308 497 200	398 943
Teluk Batang	19 440 952	20 683 000	2 537
Seponti	43 587 056	45 411 800	538 100
Kayong Utara	246 466 665	374 592 000	1 038 374

Lanjutan Tabel/*Continued Table* 4.5.2

Kecamatan Subdistrict	Hak Pakai Using Right	Hak Pengelolaan Managing Right	Jumlah Total
(1)	(5)	(6)	(7)
Pulau Maya	136 572	5 984 400	40 491 416
Kepulauan Karimata	625	-	923
Sukadana	852 486	3 923 000	36 563 515
Simpang Hlir	546 201	3 042	426 824 066
Teluk Batang	369 009	47 959	40 543 457
Seponti	221 515	-	89 758 471
Kayong Utara	2 126 408	9 958 401	634 181 848

Sumber/*Source*: BPN/ATR Kabupaten Kayong Utara

Tabel 4.5.3 Banyaknya Sertifikat yang Dikeluarkan di Kabupaten Kayong Utara Menurut Jenis Hak dan Kecamatan, 2021
Table Number of Certificate Issued in Kayong Utara Regency by Kind of Right and Subdistrict, 2021

Kecamatan Subdistrict	Hak Milik Property Right	Hak Guna Usaha Business Purpose Right	Hak Guna Bangunan Building Purpose Right	Hak Pakai Using Right	Hak Pengelolaan Managing Right
(1)	(2)	(3)	(4)	(5)	(6)
Pulau Maya	2 101	-	-	12	2
Kepulauan Karimata	-	-	-	1	-
Sukadana	540	-	1	2	-
Simpang Hlir	3 308	-	-	46	-
Teluk Batang	2 466	-	-	21	-
Seponti	803	-	-	3	-
Kayong Utara	9 218	0	1	85	2

Sumber/Source: BPN/ATR Kabupaten Kayong Utara

4.6 KRIMINALITAS CRIME

Tabel 4.6.1 Banyaknya Tahanan dari Kabupaten Kayong Utara yang Masuk dan Diselesaikan di Kejaksaan Negeri, 2021
Table *Number of Arrested Criminal from Kayong Utara Regency that Completed Criminal Case in Public Attorney Office, 2021*

Bulan Month	Tahanan yang Masuk Criminal Arrested	Tahanan yang Diselesaikan Completed Criminal Case	Persentase Penyelesaian Completion Percentage
(1)	(2)	(3)	(4)
Januari/January	6	6	100
Februari/February	8	8	100
Maret/March	2	2	100
April	6	6	100
Mei/May	6	6	100
Juni/June	5	5	100
Juli/July	3	3	100
Agustus/August	1	1	100
September	5	5	100
Oktober/October	7	7	100
November	4	4	100
Desember/December	7	7	100
Jumlah/Total	60	60	100

Sumber/Source: Kejaksaan Negeri Kabupaten Ketapang

Tabel 4.6.2 Banyaknya Tahanan dari Kabupaten Kayong Utara yang Diselesaikan Menurut Jenis Penyelesaian di Kejaksaan Negeri, 2021
Table *Number of Arrested Criminal from Kayong Utara Regency that Completed Criminal Case by Kind of Completion in Public Attorney Office, 2021*

Bulan Month	Dimerdekakan dari Tahanan Sementara Temporarily Released	Dilimpahkan ke PN Advance to Count	Dikirm ke Kejaksaan Lain Transfer to Others	Diputus Bebas Free Pronounced	Jumlah Total
(1)	(2)	(3)	(4)	(5)	(6)
Januari/January	-	6	-	-	6
Februari/February	-	8	-	-	8
Maret/March	-	2	-	-	2
April	-	6	-	-	6
Mei/May	-	6	-	-	6
Juni/June	-	5	-	-	5
Juli/July	-	3	-	-	3
Agustus/August	-	1	-	-	1
September	-	5	-	-	5
Oktober/October	-	7	-	-	7
November	-	4	-	-	4
Desember/ December	-	7	-	-	7
Jumlah/Total	-	60	-	-	60

Sumber/Source: Kejaksaan Negeri Kabupaten Ketapang

Tabel 4.6.3 Jumlah Kejahatan yang Dilaporkan di Kabupaten Kayong Utara Menurut Jenis Kejahatan, 2021
Table *Number of Crimes/Offences which Reports in Kayong Utara Regency by Type, 2021*

Bulan Month	Tahanan yang Masuk Criminal Arrested
(1)	(2)
Kejahatan Politik	-
Kejahatan terhadap Kepala Negara	-
Kejahatan terhadap Ketertiban Umum	-
Pembakaran/Kebakaran	-
Memberi Suap	-
Kesusilaan	-
Perjudian	3
Penculikan	-
Pembunuhan	-
Penganiayaan	4
Pencurian	12
Perampokan	-
Pemerasan	-
Penggelapan	3
Penipuan	3
Merusak Barang	1
Penadahan	-
Pencurian Sepeda Motor	2
Narkotika	15
Pencucian Uang	-
Lain-Lain	-
Jumlah/Total	43

Sumber/Source: Polres Kabupaten Kayong Utara

Tabel 4.6.4 Jumlah Kejahatan di Kabupaten Kayong Utara yang Diselesaikan Menurut Jenis Kejahatan, 2021
Table Number of Finished Crimes/Offences in Kayong Utara Regency by Type, 2021

Bulan Month	Dimerdekakan dari Tahanan Sementara Temporarily Released
(1)	(2)
Kejahatan Politik	-
Kejahatan terhadap Kepala Negara	-
Kejahatan terhadap Ketertiban Umum	-
Pembakaran/Kebakaran	-
Memberi Suap	-
Kesusilaan	-
Perjudian	2
Penculikan	-
Pembunuhan	-
Penganiayaan	4
Pencurian	10
Perampokan	-
Pemerasan	-
Penggelapan	3
Penipuan	3
Merusak Barang	1
Penadahan	-
Pencurian Sepeda Motor	1
Narkotika	13
Pencucian Uang	-
Lain-Lain	-
Jumlah/Total	37

Sumber/Source: Polres Kabupaten Kayong Utara

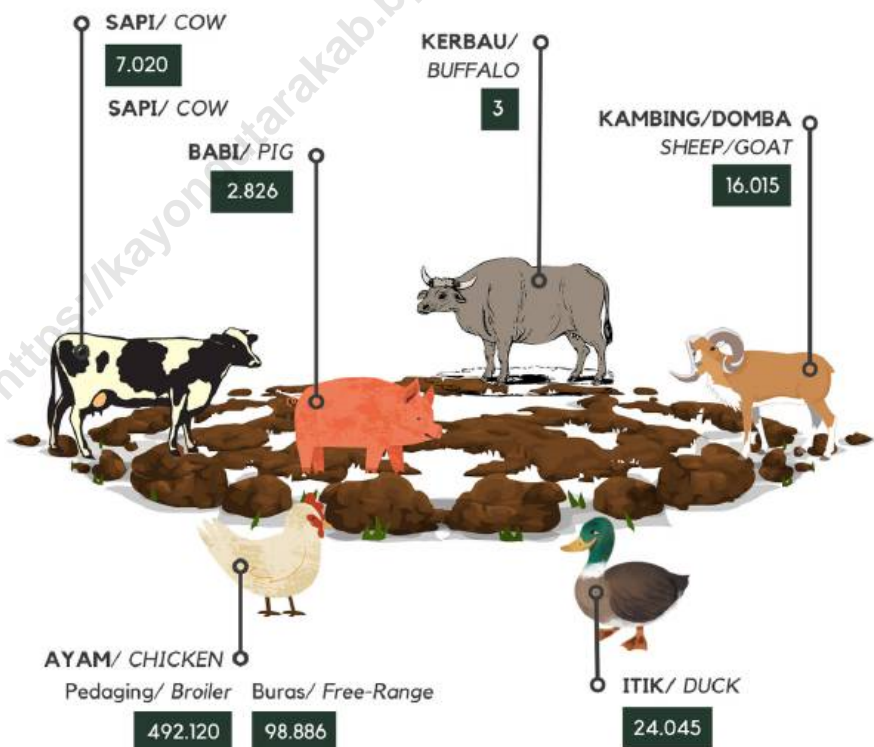
PERTANIAN, KEHUTANAN, PETERNAKAN DAN PERIKANAN

AGRICULTURE, FORESTRY, LIVESTOCK AND FISHERY



POPULASI TERNAK/UNGGAS

LIVESTOCK/FOWL POPULATION



PENJELASAN TEKNIS

- Data pokok tanaman pangan** yang dikumpulkan adalah luas panen dan produktivitas (hasil per hektar). Produksi tanaman pangan merupakan hasil perkalian antara luas panen dengan produktivitas. Pengumpulan data luas panen dilakukan setiap bulan oleh Mantri Pertanian (KCD) dengan pendekatan area kecamatan di seluruh wilayah Indonesia. Pengumpulan data produktivitas dilakukan melalui pengukuran langsung pada plot ubinan berukuran $2\frac{1}{2}$ m x $2\frac{1}{2}$ m. Pengumpulan data produktivitas dilakukan setiap subround (empat bulanan) pada waktu panen petani.
- Data produksi padi dan palawija** yang disajikan adalah dalam kualitas: gabah kering giling (padi), pipilan kering (jagung), biji kering (kedelai dan kacang tanah), dan umbi basah (ubi kayu dan ubi jalar).
- Tanaman sayuran semusim** adalah tanaman sumber vitamin, garam mineral dan lain-lain yang dikonsumsi dari bagian tanaman yang berupa daun, bunga, buah, dan umbinya, yang berumur kurang dari satu tahun. **Tanaman buah-buahan semusim** adalah tanaman sumber vitamin, garam mineral, dan lain-lain yang

TECHNICAL NOTES

- The main food crops data collected** consists of harvested area and productivity (yield per hectare). Food crops production is generated by harvested area multiplied by productivity. The harvested area data is collected every month by the Agriculture Extension Workers (called KCD) using sub district area approach in all sub district in Indonesia. The productivity data collection is conducted by a direct measurement in $2\frac{1}{2}$ m x $2\frac{1}{2}$ m crop cutting plot. The productivity measurement is conducted in every subround (four monthly) at the time when farmers are harvesting their crops.
- Production of paddy and secondary crops data** are presented in the form of: dry unhusked rice (paddy), dry loose maize (maize), dry shells crops (soybeans and peanuts), and fresh roots (cassava and sweet potatoes).
- Seasonal vegetable plants** are plants which are the sources of vitamin, mineral salt, etc, consumed from the part of the plant in the form of leaf, flower, fruit, and root with the age of less than one year. **Seasonal fruit plants** are plants which are the sources of vitamin, mineral salt, etc, consumed from the part of the plant in the form of

dikonsumsi dari bagian tanaman yang berupa buah, berumur kurang dari satu tahun, tidak berbentuk pohon/rumpun tetapi menjalar dan berbatang lunak.

fruits. These plants are creeps with the age of less than one year.

4. Tanaman buah-buahan tahunan adalah tanaman sumber vitamin, garam mineral, dan lain-lain yang dikonsumsi dari bagian tanaman yang berupa buah dan merupakan tanaman tahunan.

4. Annual fruit plants are plants which are the sources of vitamin, contained mineral salt, etc, consumed from the part of plant in the form of fruit and more than one year of age.

5. Tanaman sayuran tahunan adalah tanaman sumber vitamin, garam mineral, dan lain-lain yang dikonsumsi dari bagian tanaman yang berupa daun dan atau buah yang berumur lebih dari satu tahun.

5. Annual vegetable plants are plants which are the sources of vitamin, contained mineral salt, etc, consumed from the part of the plant in the form of vegetable and more than one year of age.

6. Luas panen tanaman hortikultura adalah luas tanaman sayuran, buah-buahan, biofarmaka, dan tanaman hias yang diambil hasilnya/dipanen pada periode pelaporan.

6. Harvested area of horticulture is area which vegetable, fruit, medicinal and ornamental plant of crop harvested during the period of report.

7. Luas panen untuk tanaman sayuran adalah luas tanaman yang dipanen sekaligus/habis/dibongkar dan luas tanaman yang dipanen berkali-kali (lebih dari satu kali)/belum habis.

7. Harvested area of vegetables is area of entirely plant harvested/demolished and plant harvested several times/undemolished.

8. Tanaman yang dipanen sekaligus/ habis/dibongkar adalah tanaman yang sehabis panen langsung dibongkar/dicabut, terdiri dari bawang

8. Entirely plants harvested/demolished are plants usually harvested once and demolished to be substituted by other plants, consisting of: shallots, garlic, leeks,

merah, bawang putih, bawang daun, kentang, kol/kubis, kembang kol, petsai/sawi, wortel, lobak, dan kacang merah.

potato, cabbage, cauli flower, mustard green, carrots, chinese radish, and red kidney beans.

9. Tanaman yang dipanen berkali-kali (lebih dari satu kali)/belum habis adalah tanaman yang pemanenannya lebih dari satu kali dan biasanya dibongkar apabila panen terakhir sudah tidak memadai lagi, terdiri dari: kacang panjang, cabe besar, cabe rawit, jamur, tomat, terung, buncis, ketimun, labu siam kangkung, bayam, dan semangka.

9. *Plants harvested several times/undemolished* are plants usually harvested more than once and demolished in the case that the last harvest was economically not profitable. They consist of : *yard long beans, chili, small chili, mushroom, tomatoes, egg plant, frech beans, cucumber, pumpkin/chajota, swamp cabbage, spinach, and watermelon.*

10. Produksi hortikultura adalah hasil menurut bentuk produk dari setiap tanaman sayuran, buah-buahan, biofarmaka dan tanaman hias yang diambil berdasarkan luas yang dipanen/tanaman yang menghasilkan pada bulan/triwulan laporan.

10. *Horticulture production* is the standard production quantity form of vegetable, fruit, medicinal and ornamental plant based on harvested area/the number of production plants reported monthly/quarterly.

11. Data perkebunan besar dikumpulkan oleh BPS setiap bulan secara lengkap (sensus bulanan) dengan sistem surat pos. Khusus untuk tanaman kelapa, cengkeh, dan kapok, datanya diperoleh dari Direktorat Jenderal Perkebunan. Data perkebunan rakyat juga diperoleh dari Direktorat Jenderal Perkebunan.

11. *Data on estates* are collected by the BPS every month on complete basis through a mailing system. Data on coconut, clove, and kapok, as well as on smallholder plantation, are acquired from the Directorate General of Estates.

12. Penghitungan luas tanaman perkebunan besar adalah pada keadaan akhir tahun dan tidak

12. *Planted areas of estates* refer to condition at the end of the year, and exclude areas less than 5 hectares.

termasuk yang luasnya kurang dari 5 hektar.

- 13. Bentuk produksi perkebunan** adalah; karet kering (karet), daun kering (teh dan tembakau), biji kering (kopi dan coklat), kulit kering (kayu manis dan kina), serat kering (rami), bunga kering (cengkeh), refined sugar (tebu dari perkebunan besar), gula mangkok (tebu dari perkebunan rakyat), ekivalen kopra (kopra), biji dan bunga (pala) serta minyak daun (sereh).
- 13. Production of estates crops** are follows: dry rubber (rubber); dry leaves (tea and tobacco); dry beans (coffee and cocoa); dry bark (cassia vera and cinchona); dry fibre (rosella); dry flowers/buds (cloves); refined sugar (sugar cane from estate); cup sugar (sugar cane from smallholders); copra (copra); seeds and buds (nutmeg); and leaf oil (citronella).
- 14. Persediaan akhir tahun produksi perkebunan besar** bukan merupakan cadangan penyangga (buffer stock).
- 14. The production availability of estates** at the end of year is not the buffer stock.
- 15. Data Statistik Kehutanan** sebagian besar merupakan data sekunder yang bersumber dari Kementerian Kehutanan.
- 15. Most of forestry statistics** are secondary data obtained from the Ministry of Forestry.
- 16. Kawasan hutan** adalah wilayah tertentu yang berupa hutan, yang ditunjuk dan atau ditetapkan oleh pemerintah untuk dipertahankan keberadaannya sebagai hutan tetap. Hal ini untuk menjamin kepastian hukum mengenai status kawasan hutan, letak batas dan luas suatu wilayah tertentu yang sudah ditunjuk menjadi kawasan hutan tetap.
- 16. Forest Area** is a specific territory of forest ecosystem determined and or decided by the government as a permanent forest. Such decision is important to maintain the size of forest area and to ensure its legitimation and boundary demarcation of permanent forest.
- 17. Kawasan hutan Indonesia** ditetapkan oleh Menteri
- 17. Indonesian forest area** is determined by the Minister of

Kehutanan dalam bentuk Surat Keputusan Menteri Kehutanan tentang Penunjukan Kawasan Hutan dan Perairan Provinsi. Penunjukan Kawasan Hutan ini disusun berdasarkan hasil pemaduserasian antara Rencana Tata Ruang Wilayah Provinsi (RTRWP) dengan Tata Guna Hutan Kesepakatan (TGHK).

Forestry in the format of Ministerial Decree on the Designation of Provincial Forest Area and Inland Water, Coastal and Marine Ecosystem. The designation of Forest Area is formulated based on integrated and harmonized of Provincial Spatial Planning (RTRWP) and Forest Land Use by Concensus (TGHK).

- 18. Penunjukan kawasan hutan** mencakup pula kawasan perairan yang menjadi bagian dari Kawasan Suaka Alam (KSA) dan Kawasan Pelestarian Alam (KPA).
- 18. *The designation of forest area*** in some cases also cover inland water, coastal and marine ecosystem that may become part of Sanctuary Reserve Area (KSA) and Nature Conservation Area (KPA).
- 19. Berdasarkan Undang-Undang No. 41 Tahun 1999** tentang Kehutanan, kawasan hutan dibagi ke dalam kelompok Hutan Konservasi, Hutan Lindung, dan Hutan Produksi.
- 19. *In accordance to the Act on Forestry No. 41/1999***, forest area is categorized as Conservation Forest, Protection Forest and Production Forest.
- 20. Hutan Konservasi** adalah kawasan hutan dengan ciri khas tertentu, yang mempunyai fungsi pokok pengawetan keanekaragaman tumbuhan dan satwa serta ekosistemnya.
- 20. *Conservation Forest*** is a forest area having specific characteristic established for the purposes of conservation of animal and plant species as well as their ecosystem.
- 21. Hutan Lindung** adalah kawasan hutan yang mempunyai fungsi pokok sebagai perlindungan sistem penyangga kehidupan untuk mengatur tata air, mencegah banjir, mengendalikan erosi, mencegah intrusi air laut, dan memelihara kesuburan tanah.
- 21. *Protection Forest*** is a forest area designated to serve life support system, maintain hydrological system, prevent of flood, erosion control, seawater intrusion, and maintain soil fertility.

- 22. Hutan Produksi** adalah kawasan hutan yang mempunyai fungsi pokok memproduksi hasil hutan. Hutan produksi terdiri dari Hutan Produksi Tetap (HP), Hutan Produksi Terbatas (HPT), dan Hutan Produksi yang dapat dikonversi.
- 22. *Production Forest*** is a forest area designated mainly to promote sustainable forest production. Production forest is classified as permanent production forest, limited production forest, and convertible production forest.
- 23. Hutan Konservasi** terdiri dari: Kawasan suaka alam berupa Cagar Alam (CA) dan Suaka Margasatwa (SM);
- 23. *Conservation Forest*** is divided into: Sanctuary Reserve area consists of Strict Nature Reserve and Wildlife Sanctuary.
- 24. Penetapan lahan kritis** mengacu pada lahan yang telah sangat rusak karena kehilangan penutupan vegetasinya, sehingga kehilangan atau berkurang fungsinya sebagai penahan air, pengendali erosi, siklus hara, pengatur iklim mikro, dan retensi karbon. Berdasarkan kondisi vegetasinya, kondisi lahan dapat diklasifikasikan sebagai: sangat kritis, kritis, agak kritis, potensial kritis, dan kondisi normal.
- 24. *Critical land*** refers to a piece of land severely damaged due to lost of its vegetation cover so that its functions as water retention, erosion control, nutrient cycling, micro climate regulator and carbon retention are completely depleted. Based upon its vegetation condition, the land could be classified as : very critical, critical, slight critical, potential critical, and normal condition.
- 25. Reboisasi atau rehabilitasi hutan** bertujuan untuk menghidupkan kembali kawasan hutan yang kritis di wilayah daerah aliran sungai (DAS) yang dilaksanakan bersama masyarakat secara partisipatif.
- 25. *Reforestation or forest rehabilitation*** is intended to rehabilitate the critical land inside forest area or watershed to improve their ecological and hydrological functions. The activities were conducted with active participation of local communities who live nearby the target area.
- 26. Pemanfaatan hasil hutan kayu** adalah segala bentuk
- 26. *Commercial utilization of timber*** as forest product is activities to

usaha yang memanfaatkan dan mengusahakan hasil hutan kayu dengan tidak merusak lingkungan dan tidak mengurangi fungsi pokok hutan. Kegiatan ini hanya dapat dilaksanakan pada areal hutan yang memiliki potensi untuk dilakukan kegiatan pemanfaatan hasil hutan kayu dan dapat dilaksanakan setelah diperoleh izin usaha.

utilize timber without destructing the environment and undermining the main functions of the forest area. Those activities could only be executed in forest area with high commercial timber value with license.

27. Data populasi ternak bersumber dari Direktorat Jenderal Peternakan dan Kesehatan Hewan Kementerian Pertanian, sedangkan jumlah pemotongan ternak merupakan hasil Survei Laporan Pemotongan Ternak. Pengumpulan data pemotongan ternak dilakukan secara lengkap setiap triwulan di seluruh Rumah Potong Hewan (RPH) dan Tempat Pemotongan Hewan (TPH) yang ada di Indonesia.

27. Data of domestic livestock population are obtain from the Directorate General of Livestock and Animal Health Service, while data on the number of animals slaughtered are based on the quarterly survey conducted by BPS. This survey is a complete enumeration on all slaughterhouses and abattoirs in Indonesia. There are 4.033 covered in 2013.

28. Data statistik perikanan merupakan data sekunder yang bersumber dari Direktorat Jenderal Perikanan Tangkap dan Direktorat Jenderal Budidaya. Statistik perikanan dibedakan atas data Perikanan Tangkap dan Perikanan Budidaya.

28. Fishery Statistics are secondary data obtained from the Directorate General of Capture Fisheries and Directorate General of Aquaculture. Fishery statistics are categorized into capture fisheries and aquaculture. Capture fisheries are further classified into marine capture fisheries and inland open water capture fisheries.

29. Perikanan Tangkap diklasifikasikan atas penangkapan ikan di laut dan penangkapan

29. Aquaculture are further classified into several types of culture: marine culture, brackish water pond, fresh

ikan di perairan umum. Perikanan Budidaya diklasifikasikan atas jenis budidaya yaitu budidaya laut, tambak, kolam, karamba, jaring apung, dan sawah.

water pond, cage, floating net, and fish breeding in paddy fields.

30. Rumah Tangga Perikanan Tangkap adalah rumah tangga yang melakukan kegiatan penangkapan ikan/binatang air lainnya/tanaman air dengan tujuan sebagian/seluruh hasilnya untuk dijual.

30. A capture fishery household is a household conducting activities in catching fishes/other aquatic animals/aquatic plants, for which the products are wholly or partly to be sold.

31. Rumah Tangga Perikanan Budidaya adalah rumah tangga yang melakukan kegiatan budidaya ikan/binatang air lainnya/tanaman air dengan tujuan sebagian/seluruh hasilnya untuk dijual.

31. An aquaculture fishery household is a household conducting activities in culturing fishes/other aquatic animals/aquatic plants, for which the products are wholly or partly to be sold. different types of parameters.

ULASAN**DESCRIPTION****Hortikultura**

Pada tahun 2021, sayuran dan buah-buahan semusim yang paling banyak dihasilkan di Kabupaten Kayong Utara adalah komoditas terung. Produksi terung pada tahun 2021 adalah sebanyak 2.996 kwintal dengan luas panen sebesar 22 hektar (tabel 5.1.1 dan 5.1.2). Kecamatan Seponti merupakan kecamatan penghasil terung terbesar di Kabupaten Kayong Utara.

Buah nenas merupakan buah dengan produksi yang paling banyak di Kabupaten Kayong Utara. Pada tahun 2021 produksi buah nenas mencapai 11.401 kwintal (tabel 5.1.13).

Perkebunan

Hasil perkebunan pada tahun 2021 di Kabupaten Kayong Utara terbesar adalah komoditi kelapa sawit sebesar 384.381.254 ton disusul dengan kelapa sebesar 3.833 ton. (tabel 5.2.2).

Kecamatan Simpang Hilir merupakan penyumbang produksi kelapa sawit terbesar, yaitu sebesar 99,96 persen dari keseluruhan produksi (tabel 5.2.2).

Peternakan

Jumlah populasi ayam pedaging di Kabupaten Kayong Utara pada tahun

Horticulture

In 2021, vegetables and fruits the most abundant in Kayong Utara regency is the commodities of eggplant. The production in 2021 were 2.996 quintals and extensive harvest of 22 hectaer (table 5.1.1 and 5.1.2). Seponti was the biggest producer district of cayenne peppers in Kayon Utara regency.

Pineapple are the fruit with the most production in Kayong Utara Regency. In 2021 the production of pineapple reached 11.401 quintals (table 5.1.13).

Estate Crop

The largest plantation yields in 2021 in the Kayong Utara Regency was palm commodities amounting to 384.381.254 tons followed by coconut with 3.833 tons. (table 5.2.2).

Simpang Hilir District was the largest contributor to palm production, which is 99,96 percent of the total production (table 5.2.2).

Husbandry

The number of broiler populations in Kayong Utara Regency in 2021 was

2021 sebesar 492.120 ekor, mengalami peningkatan dibandingkan tahun sebelumnya yang berjumlah 321.900 ekor. Sebesar 41,91 persen ayam pedaging tersebut berada di Kecamatan Sukadana (tabel 5.5.1).

492.120, an increase compared to the previous year which amounted to 321.900. As much as 41,91 percent of broilers are located in Sukadana District (table 5.5.1).

Jumlah populasi sapi, kambing/domba dan babi di Kabupaten Kayong Utara pada tahun 2021 berturut-turut adalah sebesar 7.020 ekor, 16.015 ekor dan 2.836 ekor (tabel 5.5.1).

The number of cows, goats/sheeps and pigs population in Kayong Utara Regency in 2021 in a row was 7.020, 16.015 and 2.836 (table 5.5.1).

Perikanan

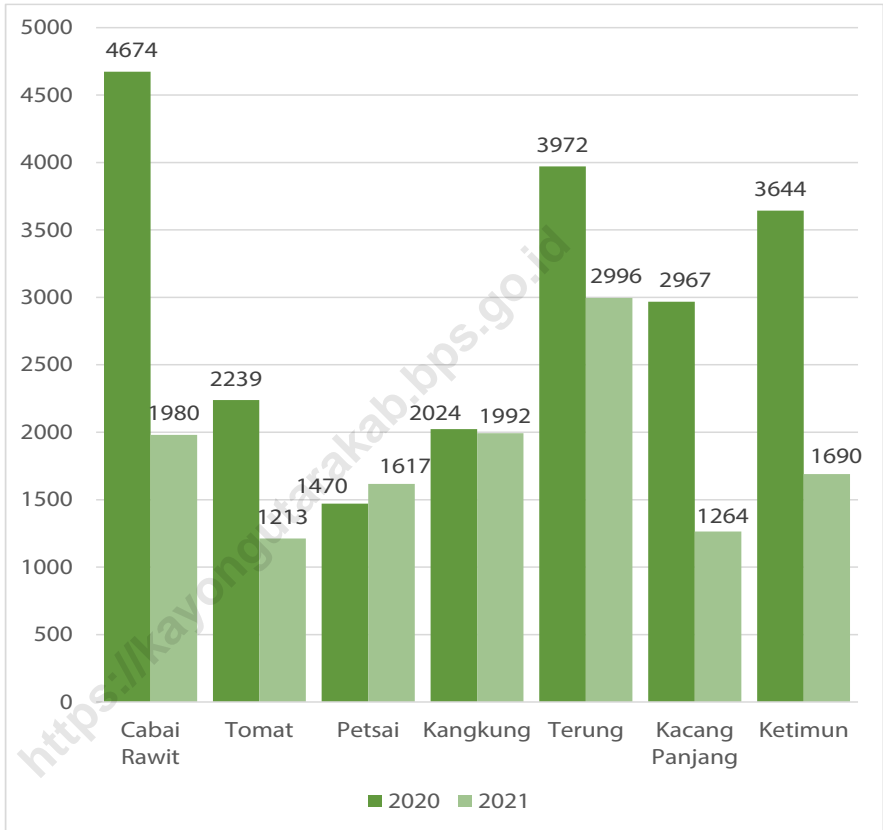
Produksi perikanan selama tahun 2021 mencapai 22.316 ton. Sebesar 95,13 persen hasil perikanan Kabupaten Kayong Utara berasal dari perikanan laut yaitu sebanyak 21.230 ton. Sisanya merupakan produksi perikanan dari perairan umum sebesar 3,39 persen atau 758 ton dan budidaya kolam sebesar 1,47 persen atau 328 ton (tabel 5.6.3).

Fishery

Fisheries production in 2021 reached 22.316 tons. About 95,13 percent of the Kayong Utara Regency fisheries results from marine fisheries which is 21.230 tons. The remaining are from public waters which is 3,39 persen or 758 tons and pond cultivation which is 1,47 percent or 328 tons (table 5.6.3).

Gambar 5.1
Figures

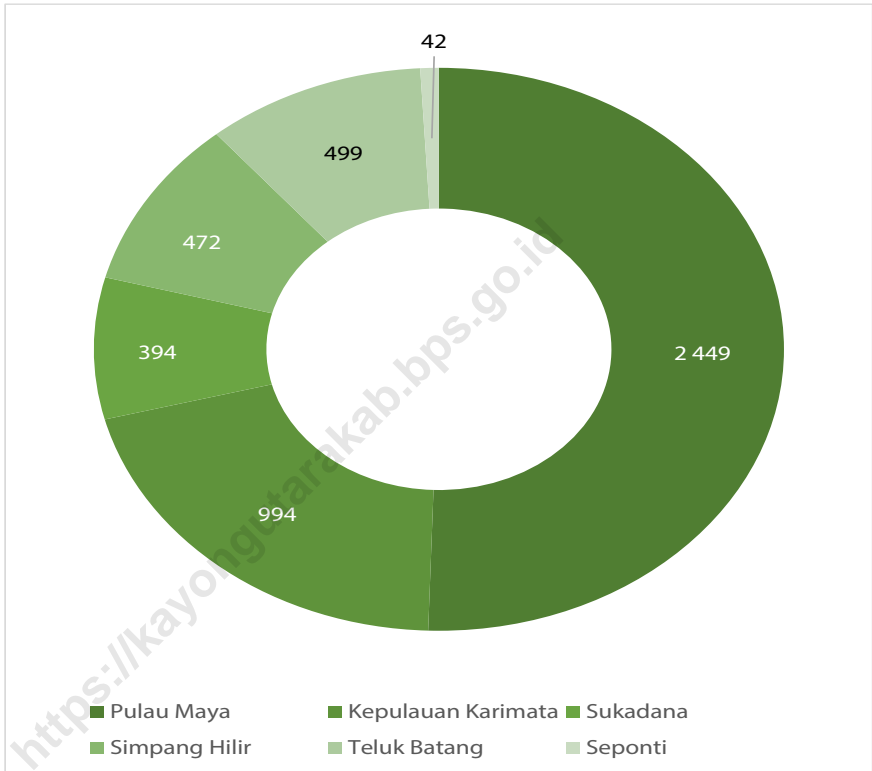
Produksi Tanaman Sayuran Menurut Jenis Tanaman di Kabupaten Kayong Utara (kuintal), 2020-2021
Production of Vegetables by Subdistrict and Kind of Plant in Kayong Utara Regency (quintal), 2020-2021



Sumber/Source: BPS, Statistik Pertanian Hortikultura SPH-SBS/BPS-Statistics Indonesia, Agricultural Statistic for Horticulture SPH-SBS

Gambar 5.2
Figures

Jumlah Nelayan di Kabupaten Kayong Utara Menurut Kecamatan, 2021
Number of Fisherman in Kayong Utara Regency by Subdistrict, 2021



Sumber/Source : Dinas Kelautan dan Perikanan Kabupaten Kayong Utara

5.1 HORTIKULTURA HORTICULTURE

Tabel 5.1.1 Luas Panen Tanaman Sayuran Menurut Kecamatan dan Jenis Tanaman di Kabupaten Kayong Utara (ha), 2020 dan 2021
Harvested Area of Vegetables by Subdistrict and Kind of Plant in Kayong Utara Regency (ha), 2020 and 2021

Kecamatan Subdistrict	Bawang Merah Shallot		Cabai Besar Chili/Big Chili	
	2020	2021	2020	2021
(1)	(2)	(3)	(4)	(5)
Pulau Maya	-	-	-	-
Kepulauan Karimata	-	-	-	-
Sukadana	1	-	-	0,20
Simpang Hilir	-	-	-	-
Teluk Batang	1	-	-	-
Seponti	-	-	-	-
Kayong Utara	2	-	-	0,20

Lanjutan Tabel/Continued Table 5.1.1

Kecamatan Subdistrict	Cabai Rawit Chili/Cayenne Pepper		Kentang Potato	
	2020	2021	2020	2021
(1)	(6)	(7)	(8)	(9)
Pulau Maya	-	2	-	-
Kepulauan Karimata	-	0	-	-
Sukadana	8	7	-	-
Simpang Hilir	14	12	-	-
Teluk Batang	4	5	-	-
Seponti	20	17	-	-
Kayong Utara	46	43	-	-

Lanjutan Tabel/Continued Table 5.1.1

Kecamatan Subdistrict	Kubis Cabbage		Tomat Tomato	
	2020	2021	2020	2021
(1)	(10)	(11)	(12)	(13)
Pulau Maya	-	-	-	0,20
Kepulauan Karimata	-	-	-	-
Sukadana	-	-	3	0,10
Simpang Hilir	-	-	-	-
Teluk Batang	-	-	1	3
Seponti	-	-	2	4,30
Kayong Utara	-	-	6	7,60

Lanjutan Tabel/Continued Table 5.1.1

Kecamatan Subdistrict	Bawang Putih Garlic		Petsai Chinese Cabbage	
	2020	2021	2020	2021
(1)	(14)	(15)	(16)	(17)
Pulau Maya	-	-	-	-
Kepulauan Karimata	-	-	-	-
Sukadana	-	-	12	11
Simpang Hilir	-	-	-	-
Teluk Batang	-	-	1	3
Seponti	-	-	1	1
Kayong Utara	-	-	14	15

Lanjutan Tabel/*Continued Table* 5.1.1

Kecamatan Subdistrict	Kangkung Spinach		Terung Eggplant	
	2020	2021	2020	2021
(1)	(18)	(19)	(20)	(21)
Pulau Maya	-	1	-	0
Kepulauan Karimata	-	-	-	-
Sukadana	12	10	4	5
Simpang Hilir	1	1	7	6
Teluk Batang	1	4	2	4
Seponti	6	6	2	7
Kayong Utara	20	22	15	22

Lanjutan Tabel/Continued Table 5.1.1

Kecamatan Subdistrict	Kacang Panjang Long Beans		Ketimun Cucumber		Semangka Water Melon	
	2020	2021	2020	2021	2020	2021
(1)	(22)	(23)	(24)	(25)	(26)	(27)
Pulau Maya	-	0	1	1	2	1
Kepulauan Karimata	-	-	-	-	-	-
Sukadana	6	4	6	3	2	1
Simpang Hilir	11	7	14	8	-	1
Teluk Batang	3	4	2	3	-	0
Seponti	4	4	4	4	8	13
Kayong Utara	24	18	27	19	12	16

Sumber/Source: BPS, Statistik Pertanian Hortikultura SPH-SBS/BPS-Statistics Indonesia, Agricultural Statistic for Horticulture SPH-SBS

Tabel 5.1.2 **Produksi Tanaman Sayuran Menurut Kecamatan dan Jenis Tanaman di Kabupaten Kayong Utara (kuintal), 2020 dan 2021**
Table **Production of Vegetables by Subdistrict and Kind of Plant in Kayong Utara Regency (quintal), 2020 and 2021**

Kecamatan Subdistrict	Bawang Merah Shallot		Cabai Besar Chili/Big Chili	
	2020	2021	2020	2021
(1)	(2)	(3)	(4)	(5)
Pulau Maya	-	-	-	-
Kepulauan Karimata	-	-	-	-
Sukadana	69	-	-	9
Simpang Hilir	-	-	-	-
Teluk Batang	69	-	-	-
Seponti	-	-	-	-
Kayong Utara	138	-	-	9

Lanjutan Tabel/Continued Table 5.1.2

Kecamatan Subdistrict	Cabai Rawit Chili/Cayenne Pepper		Kentang Potato	
	2020	2021	2020	2021
(1)	(6)	(7)	(8)	(9)
Pulau Maya	-	70	-	-
Kepulauan Karimata	-	0	-	-
Sukadana	1 343	315	-	-
Simpang Hilir	784	575	-	-
Teluk Batang	323	232	-	-
Seponti	2 224	788	-	-
Kayong Utara	4 674	1 980	-	-

Lanjutan Tabel/Continued Table 5.1.2

Kecamatan Subdistrict	Kubis Cabbage		Tomat Tomato	
	2020	2021	2020	2021
(1)	(10)	(11)	(12)	(13)
Pulau Maya	-	-	-	32
Kepulauan Karimata	-	-	-	0
Sukadana	-	-	1 439	16
Simpang Hilir	-	-	-	0
Teluk Batang	-	-	160	479
Seponti	-	-	640	686
Kayong Utara	-	-	2 239	1 213

Lanjutan Tabel/Continued Table 5.1.2

Kecamatan Subdistrict	Bawang Putih Garlic		Petsai Chinese Cabbage	
	2020	2021	2020	2021
(1)	(14)	(15)	(16)	(17)
Pulau Maya	-	-	-	-
Kepulauan Karimata	-	-	-	-
Sukadana	-	-	1 260	1 197
Simpang Hilir	-	-	-	-
Teluk Batang	-	-	105	315
Seponti	-	-	105	105
Kayong Utara	-	-	1 470	1 617

Lanjutan Tabel/Continued Table 5.1.2

Kecamatan Subdistrict	Kangkung Water Spinach		Terung Eggplant	
	2020	2021	2020	2021
(1)	(18)	(19)	(20)	(21)
Pulau Maya	-	64	-	27
Kepulauan Karimata	-	-	-	0
Sukadana	1 104	955	1 370	616
Simpang Hilir	92	55	958	807
Teluk Batang	184	367	548	547
Seponti	644	551	1 096	999
Kayong Utara	2 024	1 992	3 972	2 996

Lanjutan Tabel/Continued Table 5.1.2

Kecamatan Subdistrict	Kacang Panjang Long Beans		Ketimun Cucumber		Semangka Water Melon	
	2020	2021	2020	2021	2020	2021
(1)	(22)	(23)	(24)	(25)	(26)	(27)
Pulau Maya	-	21	91	82	346	242
Kepulauan Karimata	-	-	-	-	-	-
Sukadana	1 173	242	1 275	256	692	208
Simpang Hilir	966	456	1 276	740	-	173
Teluk Batang	345	276	273	274	-	-
Seponti	483	269	729	338	1 558	2 251
Kayong Utara	2 967	1 264	3 644	1 690	2 596	2 875

Sumber/Source: BPS, Statistik Pertanian Hortikultura SPH-SBS/BPS-Statistics Indonesia, Agricultural Statistic for Horticulture SPH-SBS

Tabel 5.1.3 Luas Panen Tanaman Sayuran dan Buah-buahan Semusim Menurut Jenis Tanaman di Kabupaten Kayong Utara (ha), 2018–2021
Table *Harvested Area of Seasonal Vegetables and Fruits by Kind of Plant in Kayong Utara Regency (ha), 2018–2021*

Jenis Tanaman Kind of Plants	2018	2019	2020	2021
(1)	(2)	(3)	(4)	(5)
Sayuran/Vegetables				
Bawang Merah/ <i>Shallots</i>	1	-	2	-
Bawang Putih/ <i>Garlic</i>	-	-	-	-
Cabai Besar/ <i>Chili/Big chili</i>	3	-	-	-
Cabai Rawit/ <i>Chili/Cayenne Pepper</i>	55	42	46	43
Kentang/ <i>Potato</i>	-	-	-	-
Kubis/ <i>Cabbage</i>	1	1	-	-
Tomat/ <i>Tomato</i>	17	9	6	8
Petsai/ <i>Chinese Cabbage</i>	15	14	14	15
Kangkung/ <i>Water Spinach</i>	34	32	20	22
Terung/ <i>Eggplant</i>	32	25	15	22
Kacang Panjang/ <i>Long Beans</i>	33	25	24	18
Ketimun/ <i>Cucumber</i>	34	24	27	19
Buah-buahan/Fruits				
Semangka/ <i>Watermelon</i>	14	8	12	17

Sumber/Source: BPS, Statistik Pertanian Hortikultura SPH-SBS/BPS-Statistics Indonesia, *Agricultural Statistic for Horticulture SPH-SBS*

Tabel 5.1.4 **Produksi Tanaman Sayuran dan Buah-buahan Semusim Menurut Jenis Tanaman di Kabupaten Kayong Utara (kuintal), 2018–2021**
Table **Production of Seasonal Vegetables and Fruits by Kind of Plant in Kayong Utara Regency (quintal), 2018–2021**

Jenis Tanaman Kind of Plants	2018	2019	2020	2021
(1)	(2)	(3)	(4)	(5)
Sayuran/Vegetables				
Bawang Merah/Shallots	69	-	138	-
Bawang Putih/Garlic	-	-	-	-
Cabai Besar/Chili/Big chili	368	-	-	9
Cabai Rawit/Chili/Cayenne Pepper	4 722	4 259	4 674	1 980
Kentang/Potato	-	-	-	-
Kubis/Cabbage	183	183	-	-
Tomat/Tomato	3 040	3 997	2 239	1 213
Petsai/Chinese Cabbage	1 575	1 470	1 470	1 617
Kangkung/Water Spinach	3 128	3 312	2 024	1 992
Terung/Eggplant	6 028	8 876	3 972	2 996
Kacang Panjang/Long Beans	2 829	3 381	2 967	1 264
Ketimun/Cucumber	4 464	4 191	3 644	1 690
Buah-buahan/Fruits				
Semangka/Watermelon	2 595	2 732	2 596	2 875

Sumber/Source: BPS, Statistik Pertanian Hortikultura SPH-SBS/BPS-Statistics Indonesia, Agricultural Statistic for Horticulture SPH-SBS

Tabel 5.1.5 Luas Panen Tanaman Biofarmaka Menurut Kecamatan dan Jenis Tanaman di Kabupaten Kayong Utara (m²), 2020 dan 2021
Table *Harvested Area of Medicinal Plants by Subdistrict and Kind of Plant in Kayong Utara Regency (m²), 2020 and 2021*

Kecamatan Subdistrict	Jahe Ginger		Laos/Lengkuas Galanga	
	2020	2021	2020	2021
(1)	(2)	(3)	(4)	(5)
Pulau Maya	202	249	294	-
Kepulauan Karimata	-	-	-	-
Sukadana	2 500	9 950	1 600	630
Simpang Hilir	-	200	-	400
Teluk Batang	200	2 100	230	2 320
Seponti	3 000	5 900	2 000	3 015
Kayong Utara	5 902	18 399	4 124	6 365

Lanjutan Tabel/Continued Table 5.1.5

Kecamatan Subdistrict	Kencur <i>East Indian Galangal</i>		Kunyit <i>Turmeric</i>	
	2020	2021	2020	2021
(1)	(6)	(7)	(8)	(9)
Pulau Maya	407	-	438	200
Kepulauan Karimata	-	-	-	-
Sukadana	1 200	480	3 500	2 050
Simpang Hilir	-	1 350	-	400
Teluk Batang	150	950	250	2 505
Seponti	2 000	2 100	5 400	8 800
Kayong Utara	3 757	4 880	9 588	13 955

Lanjutan Tabel/*Continued Table 5.1.5*

Kecamatan Subdistrict	Lempuyang <i>Zingiber Aromaticum</i>		Temulawak <i>Java Turmeric</i>	
	2020	2021	2020	2021
(1)	(10)	(11)	(12)	(13)
Pulau Maya	-	-	-	-
Kepulauan Karimata	-	-	-	-
Sukadana	-	-	-	-
Simpang Hilir	-	-	-	-
Teluk Batang	-	-	-	150
Seponti	-	30	-	250
Kayong Utara	-	30	-	400

Sumber/Source: BPS, Statistik Pertanian Hortikultura SPH-TBF/BPS-Statistics Indonesia, Agricultural Statistic for Horticulture SPH-TBF

Tabel 5.1.6 **Produksi Tanaman Biofarmaka Menurut Kecamatan dan Jenis Tanaman di Kabupaten Kayong Utara (kg), 2020 and 2021**
Table **Production of Medicinal Plants by Subdistrict and Kind of Plant in Kayong Utara Regency (kg), 2020 and 2021**

Kecamatan Subdistrict	Jahe Ginger		Laos/Lengkuas Galanga	
	2020	2021	2020	2021
(1)	(2)	(3)	(4)	(5)
Pulau Maya	621	765	1 141	-
Kepulauan Karimata	-	-	-	-
Sukadana	13 827	30 575	11 993	2 297
Simpang Hilir	-	614	-	1 458
Teluk Batang	1 629	6 452	838	8 457
Seponti	11 830	18 129	16 185	10 991
Kayong Utara	27 907	56 535	30 157	23 203

Lanjutan Tabel/Continued Table 5.1.6

Kecamatan Subdistrict	Kencur <i>East Indian Galangal</i>		Kunyit <i>Turmeric</i>	
	2020	2021	2020	2021
(1)	(6)	(7)	(8)	(9)
Pulau Maya	855	-	1 089	497
Kepulauan Karimata	-	-	-	-
Sukadana	5 019	1 008	16 534	5 096
Simpang Hilir	-	2 835	-	994
Teluk Batang	504	1 995	1 455	6 228
Seponti	8 400	4 410	18 896	21 881
Kayong Utara	14 778	10 248	37 974	34 696

Lanjutan Tabel/*Continued Table 5.1.6*

Kecamatan Subdistrict	Lempuyang <i>Zingiber Aromaticum</i>		Temulawak <i>Java Turmeric</i>	
	2020	2021	2020	2021
(1)	(10)	(11)	(12)	(13)
Pulau Maya	-	-	-	-
Kepulauan Karimata	-	-	-	-
Sukadana	-	-	-	-
Simpang Hilir	-	-	-	-
Teluk Batang	-	-	-	312
Seponti	-	64	-	519
Kayong Utara	-	64	-	831

Sumber/*Source*: BPS, Statistik Pertanian Hortikultura SPH-TBF/*BPS-Statistics Indonesia, Agricultural Statistic for Horticulture SPH-TBF*

Tabel 5.1.7 Luas Panen Tanaman Biofarmaka Menurut Jenis Tanaman di Kabupaten Kayong Utara, 2018–2021
Table Harvested Area of Medicinal Plants by Kind of Plant in Kayong Utara Regency, 2018–2021

Jenis Tanaman Kind of Plants	Satuan Unit	2018	2019	2020	2021
(1)	(2)	(3)	(4)	(5)	(6)
Dlingo/Dringo/Sweet Root/ Calamus	m ²	-	-	-	-
Jahe/Ginger	m ²	3 100	6 427	5 902	18 399
Kapulaga/Java Cardamon	m ²	-	-	-	2
Keji Beling/Kecibeling/ Strobilanthes crisper	m ²	-	-	-	-
Kencur/East Indian Galangal	m ²	3 398	5 480	3 757	4 880
Kunyit/Turmeric	m ²	3 908	7 280	9 588	13 955
Laos/Lengkuas/Galanga	m ²	3 183	5 754	4 124	6 365
Lempuyang/Zingiber Aromaticum	m ²	1 000	-	-	30
Lidah Buaya/Oliviera	m ²	15	-	-	40
Mahkota Dewa/God's Crown	pohon tree	-	-	-	-
Mengkudu/Pace/Indian Mulberry	pohon tree	450	-	1 250	530
Sambiloto/King of Bitter	m ²	-	-	-	60
Temuireng/Black Turmeric	m ²	600	-	500	1 065
Temukunci/Chinese Keys	m ²	300	-	-	320
Temulawak/Java Turmeric	m ²	1 250	-	-	400

Sumber/Source: BPS, Statistik Pertanian Hortikultura SPH-TBF/BPS-Statistics Indonesia, Agricultural Statistic for Horticulture SPH-TBF

Tabel 5.1.8 **Produksi Tanaman Biofarmaka Menurut Jenis Tanaman di Kabupaten Kayong Utara (kg), 2018–2021**
Table **Production of Medicinal Plants by Kind of Plant in Kayong Utara Regency (kg), 2018–2021**

Jenis Tanaman Kind of Plants	2018	2019	2020	2021
(1)	(3)	(4)	(5)	(6)
Dlingo/Dringo/Sweet Root/ Calamus	-	-	-	-
Jahe/Ginger	17 765	28 659	27 907	121 390
Kapulaga/Java Cardamon	-	-	-	25
Keji Beling/Kecibeling/ Strobilanthes crispera	-	-	-	-
Kencur/East Indian Galangal	10 529	16 266	14 778	28 486
Kunyit/Turmeric	17 911	27 561	37 974	37 082
Laos/Lengkuas/Galanga	20 778	39 073	30 157	21 981
Lempuyang/Zingiber Aromaticum	2 145	-	-	1 137
Lidah Buaya/Oliviera	38	-	-	301
Mahkota Dewa/God's Crown	-	-	-	3 240
Mengkudu/Pace/Indian Mulberry	7 552	-	20 977	63 503
Sambiloto/King of Bitter	-	-	-	451
Temuireng/Black Turmeric	1 356	-	1 130	4 324
Temukunci/Chinese Keys	646	-	-	970
Temulawak/Java Turmeric	2 597	-	-	1 641

Sumber/Source: BPS, Statistik Pertanian Hortikultura SPH-TBF/BPS-Statistics Indonesia, Agricultural Statistic for Horticulture SPH-TBF

Tabel 5.1.9 Luas Panen Tanaman Hias Menurut Kecamatan dan Jenis Tanaman di Kabupaten Kayong Utara (m²), 2020 and 2021
Table *Harvested Area of Ornamental Plants by Subdistrict and Kind of Plant in Kayong Utara Regency (m²), 2020 and 2021*

Kecamatan Subdistrict	Anggrek/ <i>Orchid</i>		Krisan/ <i>Chrysantemum</i>	
	2020	2021	2020	2021
(1)	(2)	(3)	(4)	(5)
Pulau Maya	-	-	-	-
Kepulauan Karimata	-	-	-	-
Sukadana	-	-	-	-
Simpang Hilir	-	-	-	-
Teluk Batang	-	-	-	-
Seponti	-	-	-	-
Kayong Utara	-	-	-	-

Lanjutan Tabel/*Continued Table* 5.1.9

Kecamatan Subdistrict	Mawar/Rose		Sedap Malam/Tuberose	
	2020	2021	2020	2021
(1)	(6)	(7)	(8)	(9)
Pulau Maya	-	-	-	-
Kepulauan Karimata	-	-	-	-
Sukadana	-	-	-	-
Simpang Hilir	-	-	-	-
Teluk Batang	-	-	-	-
Seponti	-	-	-	-
Kayong Utara	-	-	-	-

Sumber/Source: BPS, Statistik Pertanian Hortikultura SPH-TH/BPS-Statistics Indonesia, *Agricultural Statistik for Horticulture SPH-TH*

Tabel 5.1.10 **Produksi Tanaman Hias Menurut Kecamatan dan Jenis Tanaman di Kabupaten Kayong Utara (tangkai), 2020 dan 2021**
Table **Production of Ornamental Plants by Subdistrict and Kind of Plant in Kayong Utara Regency(stalks), 2020 and 2021**

Kecamatan Subdistrict	Anggrek/ <i>Orchid</i>		Krisan/ <i>Chrysantemum</i>	
	2020	2021	2020	2021
(1)	(2)	(3)	(4)	(5)
Pulau Maya	-	-	-	-
Kepulauan Karimata	-	-	-	-
Sukadana	-	-	-	-
Simpang Hilir	-	-	-	-
Teluk Batang	-	-	-	-
Seponti	-	-	-	-
Kayong Utara	-	-	-	-

Lanjutan Tabel/Continued Table 5.1.10

Kecamatan Subdistrict	Mawar/Rose		Sedap Malam/Tuberose	
	2020	2021	2020	2021
(1)	(6)	(7)	(8)	(9)
Pulau Maya	-	-	-	-
Kepulauan Karimata	-	-	-	-
Sukadana	-	-	-	-
Simpang Hilir	-	-	-	-
Teluk Batang	-	-	-	-
Seponti	-	-	-	-
Kayong Utara	-	-	-	-

Sumber/Source: BPS, Statistik Pertanian Hortikultura SPH-TH/BPS-Statistics Indonesia, Agricultural Statistik for Horticulture SPH-TH

Tabel 5.1.11 Luas Panen Tanaman Hias Menurut Jenis Tanaman di Kabupaten Kayong Utara (m²), 2018–2021
Table Harvested Area of Ornamental Plants by Kind of Plant in Kayong Utara Regency (m²), 2018–2021

Jenis Tanaman Kind of Plants	2018	2019	2020	2021
(1)	(2)	(3)	(4)	(5)
Adenium (Kamboja Jepang)/ <i>Adenium obesum</i>	-	-	-	-
<i>Aglaonema/Chinese evergreens</i>	-	-	-	-
Anggrek/ <i>Orchid</i>	-	-	-	-
Anthurium Bunga/ <i>Flamingo Lily Flower</i>	-	-	-	-
Anthurium Daun/ <i>Laceleaf</i>	-	-	-	-
Anyelir/ <i>Carnation</i>	-	-	-	-
<i>Caladium/Heart of Jesus</i>	-	-	-	-
<i>Cordyline/Cordyline</i>	-	-	-	-
<i>Diffenbachia/Dumb canes</i>	-	-	-	-
<i>Dracaena/Dracaena</i>	-	-	-	-
<i>Euphorbia/Spurges</i>	-	-	-	-
<i>Gladiol/Gladiol</i>	-	-	-	-
Herbras/ <i>Gerbera</i>	-	-	-	-
Krisan/ <i>Chrysantemum</i>	-	-	-	-
Mawar/ <i>Rose</i>	-	-	-	-
Melati/ <i>Jasmine</i>	-	-	-	-
<i>Monstera/Swiss cheese plant</i>	-	-	-	-
Pakis/ <i>Fern</i>	-	-	-	-
Palem/ <i>Palm</i>	-	-	-	-
Pedang-pedangan/ <i>Sansevieria</i>	-	-	-	-
Pisang–pisangan/ <i>Heliconia</i>	-	-	-	-
<i>Philodendron/Philodendron</i>	-	-	-	-
Sedap Malam/ <i>Tuberose</i>	-	-	-	-
Soka/ <i>Ixora</i>	-	-	-	-

Sumber/Source: BPS, Statistik Pertanian Hortikultura SPH-TH/BPS-Statistics Indonesia, Agricultural Statistik for Horticulture SPH-TH

Tabel 5.1.12 **Produksi Tanaman Hias Menurut Jenis Tanaman di**
Table **Kabupaten Kayong Utara (tangkai), 2018–2021**
Production of Ornamental Plants by Kind of Plant nKayong
Utara Regency (stalks), 2018–2021

Jenis Tanaman <i>Kind of Plants</i>	2018	2019	2020	2021
(1)	(2)	(3)	(4)	(5)
Adenium (Kamboja Jepang)/ <i>Adenium obesum</i>	-	-	-	-
Aglaonema/ <i>Chinese evergreens</i>	-	-	-	-
Anggrek/ <i>Orchid</i>	-	-	-	-
Anthurium Bunga/ <i>Flamingo Lily</i> <i>Flower</i>	-	-	-	-
Anthurium Daun/ <i>Laceleaf</i>	-	-	-	-
Anyelir/ <i>Carnation</i>	-	-	-	-
Caladium/ <i>Heart of Jesus</i>	-	-	-	-
Cordyline/ <i>Cordyline</i>	-	-	-	-
Diffenbachia/ <i>Dumb canes</i>	-	-	-	-
Dracaena/ <i>Dracaena</i>	-	-	-	-
Euphorbia/ <i>Spurges</i>	-	-	-	-
Gladiol/ <i>Gladiol</i>	-	-	-	-
Herbras/ <i>Gerbera</i>	-	-	-	-
Krisan/ <i>Chrysantemum</i>	-	-	-	-
Mawar/ <i>Rose</i>	-	-	-	-
Melati/ <i>Jasmine</i>	-	-	-	-
Monstera/ <i>Swiss cheese plant</i>	-	-	-	-
Pakis/ <i>Fern</i>	-	-	-	-
Palem/ <i>Palm</i>	-	-	-	-
Pedang-pedangan/ <i>Sansevieria</i>	-	-	-	-
Pisang–pisangan/ <i>Heliconia</i>	-	-	-	-
Philodendron/ <i>Philodendron</i>	-	-	-	-
Sedap Malam/ <i>Tuberose</i>	-	-	-	-
Soka/ <i>Ixora</i>	-	-	-	-

Sumber/Source: BPS, Statistik Pertanian Hortikultura SPH-TH/BPS-Statistics Indonesia, *Agricultural Statistik for Horticulture SPH-TH*

Tabel 5.1.13 **Produksi Buah-buahan Menurut Kecamatan dan Jenis Tanaman di Kabupaten Kayong Utara (kuintal), 2020 and 2021**
Table **Production of Fruits by Subdistrict and Kind of Plant in Kayong Utara Regency (kuintal), 2020 and 2021**

Kecamatan Subdistrict	Mangga/Mango		Durian/Durian	
	2020	2021	2020	2021
(1)	(2)	(3)	(4)	(5)
Pulau Maya	-	-	383	-
Kepulauan Karimata	-	-	-	-
Sukadana	2 015	2 172	5 292	656
Simpang Hilir	420	183	5 248	38
Teluk Batang	261	611	615	1 247
Seponti	-	-	48	367
Kayong Utara	2 696	2 966	11 586	2 308

Lanjutan Tabel/Continued Table 5.1.13

Kecamatan Subdistrict	Jeruk Siam/Orange/Tangerine		Pisang/Banana	
	2020	2021	2020	2021
(1)	(6)	(7)	(8)	(9)
Pulau Maya	413	-	213	113
Kepulauan Karimata	-	-	-	-
Sukadana	523	507	130	360
Simpang Hilir	1 528	127	420	310
Teluk Batang	67	164	245	500
Seponti	549	953	657	430
Kayong Utara	3 080	1 751	1 665	1 713

Lanjutan Tabel/*Continued Table* 5.1.13

Kecamatan Subdistrict	Pepaya/Papaya		Salak/Snakefruit	
	2020	2021	2020	2021
(1)	(10)	(11)	(12)	(13)
Pulau Maya	100	84	-	-
Kepulauan Karimata	-	-	-	-
Sukadana	185	35	-	2
Simpang Hilir	482	116	92	19
Teluk Batang	38	51	61	79
Seponti	360	460	1 719	64
Kayong Utara	1 165	745	1 872	164

Lanjutan Tabel/Continued Table 5.1.13

Kecamatan Subdistrict	Duku/Langsar /Kokosan/Duku		Nenas/Pineapple	
	2020	2021	2020	2021
(1)	(10)	(11)	(12)	(13)
Pulau Maya	21	-	14	12
Kepulauan Karimata	-	-	-	-
Sukadana	4 445	-	24	22
Simpang Hilir	100	25	24 639	11 322
Teluk Batang	7	105	12	-
Seponti	-	-	95	45
Kayong Utara	4 573	130	24 784	11 401

Sumber/Source: BPS, Statistik Pertanian Hortikultura SPH-BST/BPS-Statistics Indonesia, Agricultural Statistic for Horticulture SPH-BST

Tabel 5.1.14 **Produksi Buah-Buahan dan Sayuran Tahunan Menurut Jenis Tanaman di Kabupaten Kayong Utara (kuintal), 2018–2021**
Table **Production of Annual Fruits and Vegetables by Kind of Plant in Kayong Utara Regency (quintal), 2018–2021**

Jenis Tanaman Kind of Plants	2018	2019	2020	2021
(1)	(2)	(3)	(4)	(5)
Alpukat/ Avocado	6	26	15	105
Anggur/ Grape	-	-	-	0
Apel/ Apple	-	-	-	-
Belimbing/ Star Fruit	252	151	245	161
Duku/Langsar/Kokosan/ Duku	19 682	4 376	4 573	130
Durian/ Durian	28 381	8 864	11 586	2 309
Jambu Air/ Water Apple	423	274	380	219
Jambu Biji/ Guava	564	389	452	310
Jengkol/ Jengkol	527	743	1 049	1 298
Jeruk Besar/ Pomelo	447	261	399	233
Jeruk Siam/Keprook/ Orange/Tangerine	3 155	3 225	3 080	1 751
Mangga/ Mango	7 413	6 233	2 696	2 966
Manggis/ Mangosteen	1 055	608	528	234
Markisa/Konyal/ Passion fruit	1	-	-	-
Melinjo/ Gnetum/Melinjo	203	102	109	96
Nangka/Cempedak/ Jackfruit	9 363	11 207	5 974	1 942
Nenas/ Pineapple	23 375	23 349	24 784	11 401
Pepaya/ Papaya	903	1 076	1 165	745
Petai/ Twisted Cluster Bean	481	549	675	538
Pisang/ Banana	4 463	3 028	1 665	1 713
Rambutan/ Rambutan	8 423	5 660	5 596	1 836
Salak/ Snakefruit	2 271	1 251	1 872	164
Sawo/ Sapodilla/Sawo	707	433	624	414
Sirsak/ Soursop	232	148	157	122
Sukun/ Breadfruit	652	432	547	517

Sumber/Source: BPS, Statistik Pertanian Hortikultura SPH-BST/BPS-Statistics Indonesia, Agricultural Statistic for Horticulture SPH-BST

**5.2 PERKEBUNAN
ESTATE CROPS**

Tabel 5.2.1 Luas Areal Tanaman Perkebunan Menurut Kecamatan dan Jenis Tanaman di Kabupaten Kayong Utara (ha), 2020 dan 2021
Planted Area of Estate Crops by Subdistrict and Type of Crops in Kayong Utara Regency (ha), 2020 and 2021

Kecamatan Subdistrict	Kelapa Sawit/Oil Palm		Kelapa/Coconut	
	2020	2021	2020	2021
(1)	(2)	(3)	(4)	(5)
Pulau Maya	43	159	1 285	1 227
Kepulauan Karimata	-	-	-	-
Sukadana	187	260	141	141
Simpang Hilir	23 741	23 967	1 749	1 753
Teluk Batang	382	576	867	867
Seponti	12 567	12 461	32	32
Kayong Utara	36 920	37 423	4 074	4 020

Lanjutan Tabel/*Continued Table* 5.2.1

Kecamatan Subdistrict	Karet/Rubber		Kopi/Coffee	
	2020	2021	2020	2021
(1)	(6)	(7)	(8)	(9)
Pulau Maya	40	82	13	-
Kepulauan Karimata	-	-	-	-
Sukadana	206	200	6	6
Simpang Hilir	2 374	1 817	142	142
Teluk Batang	1 735	1 672	412	412
Seponti	269	269	340	340
Kayong Utara	4 624	4 040	913	900

Lanjutan Tabel/*Continued Table* 5.2.1

Kecamatan <i>Subdistrict</i>	Kakao/ <i>Cocoa</i>		Tebu/ <i>Sugar cane</i>	
	2020	2021	2020	2021
(1)	(10)	(11)	(12)	(13)
Pulau Maya	-	-	-	-
Kepulauan Karimata	-	-	-	-
Sukadana	-	-	-	-
Simpang Hilir	-	-	-	-
Teluk Batang	-	-	-	-
Seponti	-	-	-	-
Kayong Utara	-	-	-	-

Lanjutan Tabel/*Continued Table* 5.2.1

Kecamatan <i>Subdistrict</i>	Teh/ <i>Tea</i>		Tembakau/ <i>Tobacco</i>	
	2020	2021	2020	2021
(1)	(14)	(15)	(16)	(17)
Pulau Maya	-	-	-	-
Kepulauan Karimata	-	-	-	-
Sukadana	-	-	-	-
Simpang Hilir	-	-	-	-
Teluk Batang	-	-	-	-
Seponti	-	-	-	-
Kayong Utara	-	-	-	-

Lanjutan Tabel/*Continued Table* 5.2.1

Kecamatan <i>Subdistrict</i>	Cengkeh/ <i>Clove</i>		Pinang/ <i>Areca Nut</i>	
	2020	2021	2020	2021
(1)	(18)	(19)	(20)	(21)
Pulau Maya	-	-	118	
Kepulauan Karimata	50	50	-	
Sukadana	-	-	-	
Simpang Hilir	-	-	13	
Teluk Batang	-	-	18	
Seponti	1	1,6	5	
Kayong Utara	51	51,6	154	

Sumber/*Source*: Dinas Pertanian dan Pangan Kabupaten Kayong Utara

Tabel 5.2.2 **Produksi Perkebunan Menurut Kecamatan dan Jenis Tanaman di Kabupaten Kayong Utara (ton), 2020 dan 2021**
Table **Production of Estate by Subdistrict and Type of Crops in Kayong Utara Regency (ton), 2020 and 2021**

Kecamatan Subdistrict	Kelapa Sawit/Oil Palm		Kelapa/Coconut	
	2020	2021	2020	2021
(1)	(2)	(3)	(4)	(5)
Pulau Maya	26	855	1 165	1 514
Kepulauan Karimata	-	-	-	-
Sukadana	88	88	116	118
Simpang Hilir	251 756	384 227 571	1 514	1 522
Teluk Batang	356	421	653	655
Seponti	36 304	152 369	24	24
Kayong Utara	288 530	384 381 254	3 472	3 833

Lanjutan Tabel/Continued Table 5.2.2

Kecamatan Subdistrict	Karet/Rubber		Kopi/Coffee	
	2020	2021	2020	2021
(1)	(6)	(7)	(8)	(9)
Pulau Maya	16	78	10	-
Kepulauan Karimata	-	-	-	-
Sukadana	125	132	5	5
Simpang Hilir	976	603	111	110
Teluk Batang	867	1 071	215	215
Seponti	133	133	131	131
Kayong Utara	2 117	2 017	472	461

Lanjutan Tabel/*Continued Table* 5.2.2

Kecamatan <i>Subdistrict</i>	Kakao/ <i>Cocoa</i>		Tebu/ <i>Sugar cane</i>	
	2020	2021	2020	2021
(1)	(10)	(11)	(12)	(13)
Pulau Maya	-	-	-	-
Kepulauan Karimata	-	-	-	-
Sukadana	-	-	-	-
Simpang Hilir	-	-	-	-
Teluk Batang	-	-	-	-
Seponti	-	-	-	-
Kayong Utara	-	-	-	-

Lanjutan Tabel/*Continued Table 5.2.2*

Kecamatan <i>Subdistrict</i>	Teh/ <i>Tea</i>		Tembakau/ <i>Tobacco</i>	
	2020	2021	2020	2021
(1)	(14)	(15)	(16)	(17)
Pulau Maya	-	-	-	-
Kepulauan Karimata	-	-	-	-
Sukadana	-	-	-	-
Simpang Hilir	-	-	-	-
Teluk Batang	-	-	-	-
Seponti	-	-	-	-
Kayong Utara	-	-	-	-

Lanjutan Tabel/*Continued Table 5.2.2*

Kecamatan Subdistrict	Cengkeh/ <i>Clove</i>		Pinang/ <i>Areca nut</i>	
	2020	2021	2020	2021
(1)	(14)	(15)	(16)	(17)
Pulau Maya	-	-	41	348
Kepulauan Karimata	22	22	-	-
Sukadana	-	-	-	-
Simpang Hilir	-	-	4	5
Teluk Batang	-	-	15	15
Seponti	1	1	2	2
Kayong Utara	23	23	62	371

Sumber/*Source*: Dinas Pertanian dan Pangan Kabupaten Kayong Utara

Tabel 5.2.3 Luas Tanaman Perkebunan Besar Milik Swasta/Negara di Kabupaten Kayong Utara Menurut Kecamatan dan Jenis Tanaman (Ha), 2021
Table Area of State/Private Plantation Area in Kayong Utara Regency by Subdistrict and Kind of Plant (Ha), 2021

Kecamatan Subdistrict	Kelapa Sawit Sawit Palm	Karet Rubber	Kelapa Hibrida Hybrid Coconut	Kakao Cocoa	Jumlah Total
(1)	(2)	(3)	(4)	(5)	(6)
Pulau Maya	-	-	-	-	-
Kepulauan Karimata	-	-	-	-	-
Sukadana	-	-	-	-	-
Simpang Hilir	19 771,00	-	-	-	409
Teluk Batang	-	-	-	-	-
Seponti	8 888,40	-	-	-	171
Kayong Utara	28 659,40	-	-	-	580

Sumber/Source: Dinas Pertanian dan Pangan Kabupaten Kayong Utara

Tabel 5.2.4 Luas Tanaman Perkebunan Rakyat di Kabupaten Kayong Utara Menurut Kecamatan dan Jenis Tanaman (Ha), 2021
Table Area of State/Private Plantation Area in Kayong Utara Regency by Subdistrict and Kind of Plant (Ha), 2021

Kecamatan Subdistrict	Kelapa Sawit Sawit Palm	Karet Rubber	Kelapa Hibrida Hybrid Coconut	Kakao Cocoa	Jumlah Total
(1)	(2)	(3)	(4)	(5)	(6)
Pulau Maya	159	82	-	-	241
Kepulauan Karimata	-	-	-	-	-
Sukadana	260	200	-	-	460
Simpang Hilir	4 196	1 817	3	-	6 013
Teluk Batang	576	1 672	-	-	2 248
Seponti	3 573	269	-	-	3 842
Kayong Utara	8 764	4 040	3	-	12 804

Sumber/Source: Dinas Pertanian dan Pangan Kabupaten Kayong Utara

Tabel 5.2.5 Luas Tanaman (Ha) dan Jumlah Petani Karet (KK) di Kabupaten Kayong Utara Menurut Kecamatan, 2021
Table Plant Area (Ha) and Number of Rubber Farmers (KK) in Kayong Utara Regency, 2021

Kecamatan Subdistrict	Belum Menghasilkan Not Yet Productive (ha)	Menghasilkan Productive (ha)	Tua/Rusak Old/Damage (ha)	Jumlah Total (ha)	Pemilik Farmer (KK)
(1)	(2)	(3)	(4)	(5)	(6)
Pulau Maya	12	62	8	82	121
Kepulauan Karimata	-	-	-	-	-
Sukadana	26	167	7	200	201
Simpang Hilir	875	905	37	1 817	1 158
Teluk Batang	178	1 236	258	1 672	713
Seponti	43	203	23	269	386
Kayong Utara	1 134	2 573	333	4 040	2 579

Sumber/Source: Dinas Pertanian dan Pangan Kabupaten Kayong Utara

Tabel 5.2.6 Luas Tanaman (Ha) dan Jumlah Petani Kelapa Dalam (KK) di Kabupaten Kayong Utara Menurut Kecamatan, 2021
Table Plant Area (Ha) and Number of Coconut Farmers (KK) in Kayong Utara Regency, 2021

Kecamatan Subdistrict	Belum Menghasilkan Not Yet Productive (ha)	Menghasilkan Productive (ha)	Tua/Rusak Old/Damage (ha)	Jumlah Total (ha)	Pemilik Farmer (KK)
(1)	(2)	(3)	(4)	(5)	(6)
Pulau Maya	78	1 119	30	1 227	1 934
Kepulauan Karimata	-	-	-	-	-
Sukadana	16	125	-	141	180
Simpang Hilir	61	1 663	29	1 753	1 112
Teluk Batang	76	720	71	867	598
Seponti	4	26	2	32	361
Kayong Utara	235	3 653	132	4 020	4 185

Sumber/Source: Dinas Pertanian dan Pangan Kabupaten Kayong Utara

Tabel 5.2.7 Luas Tanaman (Ha) dan Jumlah Petani Kelapa Hibrida (KK) di Kabupaten Kayong Utara Menurut Kecamatan, 2021
Table Plant Area (Ha) and Number of Hybrid Coconut Farmers (KK) in Kayong Utara Regency, 2021

Kecamatan Subdistrict	Belum Menghasilkan Not Yet Productive (ha)	Menghasilkan Productive (ha)	Tua/Rusak Old/Damage (ha)	Jumlah Total (ha)	Pemilik Farmer (KK)
(1)	(2)	(3)	(4)	(5)	(6)
Pulau Maya	-	-	-	-	-
Kepulauan Karimata	-	-	-	-	-
Sukadana	-	-	-	-	-
Simpang Hilir	-	3	-	3	7
Teluk Batang	-	-	-	-	-
Seponti	-	-	-	-	-
Kayong Utara	-	3	-	3	7

Sumber/Source: Dinas Pertanian dan Pangan Kabupaten Kayong Utara

Tabel 5.2.8 Luas Tanaman (Ha) dan Jumlah Petani Kelapa Sawit (KK) di Kabupaten Kayong Utara Menurut Kecamatan, 2021
Table Plant Area (Ha) and Number of Palm Farmers (KK) in Kayong Utara Regency, 2021

Kecamatan Subdistrict	Belum Menghasilkan Not Yet Productive (ha)	Menghasilkan Productive (ha)	Tua/Rusak Old/Damage (ha)	Jumlah Total (ha)	Pemilik Farmer (KK)
(1)	(2)	(3)	(4)	(5)	(6)
Pulau Maya	93	64	2	159	171
Kepulauan Karimata	-	-	-	-	-
Sukadana	185	75	-	260	182
Simpang Hilir	623	3 572	1	4 196	4 496
Teluk Batang	402	168	6	576	171
Seponti	671	2 902	-	3 573	653
Kayong Utara	1 974	6 781	9	8 764	5 673

Sumber/Source: Dinas Pertanian dan Pangan Kabupaten Kayong Utara

Tabel 5.2.9 Luas Tanaman (Ha) dan Jumlah Petani Kakao (KK) di Kabupaten Kayong Utara Menurut Kecamatan, 2021
Table Plant Area (Ha) and Number of Cocoa Farmers (KK) in Kayong Utara Regency, 2021

Kecamatan Subdistrict	Belum Menghasilkan Not Yet Productive (ha)	Menghasilkan Productive (ha)	Tua/Rusak Old/Damage (ha)	Jumlah Total (ha)	Pemilik Farmer (KK)
(1)	(2)	(3)	(4)	(5)	(6)
Pulau Maya	-	-	-	-	-
Kepulauan Karimata	-	-	-	-	-
Sukadana	-	-	-	-	-
Simpang Hilir	-	-	-	-	-
Teluk Batang	-	-	-	-	-
Seponti	-	-	-	-	-
Kayong Utara	-	-	-	-	-

Sumber/Source: Dinas Pertanian dan Pangan Kabupaten Kayong Utara

Tabel 5.2.10 Luas Tanaman (Ha) dan Jumlah Petani Lada (KK) di Kabupaten Kayong Utara Menurut Kecamatan, 2021
Table Plant Area (Ha) and Number of Pepper Farmers (KK) in Kayong Utara Regency, 2021

Kecamatan Subdistrict	Belum Menghasilkan Not Yet Productive (ha)	Menghasilkan Productive (ha)	Tua/Rusak Old/Damage (ha)	Jumlah Total (ha)	Pemilik Farmer (KK)
(1)	(2)	(3)	(4)	(5)	(6)
Pulau Maya	-	-	-	-	-
Kepulauan Karimata	-	-	-	-	-
Sukadana	4	3	-	7	19
Simpang Hilir	-	-	-	-	-
Teluk Batang	-	-	-	-	-
Seponti	5	9	-	14	90
Kayong Utara	9	12	-	21	109

Sumber/Source: Dinas Pertanian dan Pangan Kabupaten Kayong Utara

Tabel 5.2.11 Luas Tanaman (Ha) dan Jumlah Petani Kopi (KK) di Kabupaten Kayong Utara Menurut Kecamatan, 2021
Table Plant Area (Ha) and Number of Coffee Farmers (KK) in Kayong Utara Regency, 2021

Kecamatan Subdistrict	Belum Menghasilkan Not Yet Productive (ha)	Menghasilkan Productive (ha)	Tua/Rusak Old/Damage (ha)	Jumlah Total (ha)	Pemilik Farmer (KK)
(1)	(2)	(3)	(4)	(5)	(6)
Pulau Maya	-	-	-	-	-
Kepulauan Karimata	-	-	-	-	-
Sukadana	1	5	-	6	28
Simpang Hilir	25	117	-	142	151
Teluk Batang	26	327	59	412	302
Seponti	202	137	1	340	456
Kayong Utara	254	586	60	900	937

Sumber/Source: Dinas Pertanian dan Pangan Kabupaten Kayong Utara

Tabel 5.2.12 Luas Tanaman (Ha) dan Jumlah Petani Pinang (KK) di Kabupaten Kayong Utara Menurut Kecamatan, 2021
Table Plant Area (Ha) and Number of Areca Nut Farmers (KK) in Kayong Utara Regency, 2021

Kecamatan Subdistrict	Belum Menghasilkan Not Yet Productive (ha)	Menghasilkan Productive (ha)	Tua/Rusak Old/Damage (ha)	Jumlah Total (ha)	Pemilik Farmer (KK)
(1)	(2)	(3)	(4)	(5)	(6)
Pulau Maya	269	253	23	545	1 036
Kepulauan Karimata	-	-	-	-	-
Sukadana	-	-	-	-	-
Simpang Hilir	5	8	-	13	36
Teluk Batang	2	17	-	19	44
Seponti	1	4	-	5	183
Kayong Utara	277	282	23	582	1 299

Sumber/Source: Dinas Pertanian dan Pangan Kabupaten Kayong Utara

Tabel 5.2.13 Luas Tanaman (Ha) dan Jumlah Petani Aren (KK) di Kabupaten Kayong Utara Menurut Kecamatan, 2021
Table Plant Area (Ha) and Number of Sugar Palm Farmers (KK) in Kayong Utara Regency, 2021

Kecamatan Subdistrict	Belum Menghasilkan Not Yet Productive (ha)	Menghasilkan Productive (ha)	Tua/Rusak Old/Damage (ha)	Jumlah Total (ha)	Pemilik Farmer (KK)
(1)	(2)	(3)	(4)	(5)	(6)
Pulau Maya	-	-	-	-	-
Kepulauan Karimata	-	-	-	-	-
Sukadana	0,10	5,00	-	5,10	37,00
Simpang Hilir	-	-	-	-	-
Teluk Batang	-	-	-	-	-
Seponti	-	-	-	-	-
Kayong Utara	0,10	5,00	-	5,10	37,00

Sumber/Source: Dinas Pertanian dan Pangan Kabupaten Kayong Utara

Tabel 5.2.14 Luas Tanaman (Ha) dan Jumlah Petani Cengkeh (KK) di Kabupaten Kayong Utara Menurut Kecamatan, 2021
Table Plant Area (Ha) and Number of Clove Farmers (KK) in Kayong Utara Regency, 2021

Kecamatan Subdistrict	Belum Menghasilkan Not Yet Productive (ha)	Menghasilkan Productive (ha)	Tua/Rusak Old/Damage (ha)	Jumlah Total (ha)	Pemilik Farmer (KK)
(1)	(2)	(3)	(4)	(5)	(6)
Pulau Maya	-	-	-	-	-
Kepulauan Karimata	-	45,00	5,00	50,00	200,00
Sukadana	-	-	-	-	-
Simpang Hilir	-	-	-	-	-
Teluk Batang	-	-	-	-	-
Seponti	0,30	1,30	-	1,60	32,00
Kayong Utara	0,30	46,30	5,00	51,60	232,00

Sumber/Source: Dinas Pertanian dan Pangan Kabupaten Kayong Utara

Tabel 5.2.15 Banyaknya Kontak Tani, Kelompok Tani, dan Rumah Tangga Tani di Kabupaten Kayong Utara, 2021
Table Number of Farmer Contact, Farmer Group, and Farmer Household in Kayong Utara Regency, 2021

Kecamatan Subdistrict	Kontak Tani Farmer Contact	Kelompok Tani Farmer Group	Gapoktan	Rumah Tangga Tani Farmer Household
(1)	(2)	(3)	(4)	(5)
Pulau Maya	-	115	5	-
Kepulauan Karimata	-	5	3	-
Sukadana	-	143	11	-
Simpang Hilir	-	165	12	-
Teluk Batang	-	88	7	-
Seponti	-	90	7	-
Kayong Utara	-	606	45	-

Sumber/Source: Dinas Pertanian dan Pangan Kabupaten Kayong Utara

Tabel 5.2.16 Banyaknya Unit Pelayanan Jasa Alat dan Mesin Pertanian (UPJA) dan Alat & Mesin Pertanian (Alsintan) di Kabupaten Kayong Utara Menurut Kecamatan, 2021¹
Number of Units Services Equipment and Agricultural Machinery (UPJA) and Agricultural and Machinery Equipment (Alsintan) in Kayong Utara Regency by Subdistrict, 2021¹

Kecamatan Subdistrict	UPJA UPJA	Traktor Tractor	Perontok Padi Power Thresher	Pompa Air Water Pump	RMU	Semprot Hama Hand Sprayer	Kultivator Cultivator
(1)	(2)	(3)	(4)	(5)	(6)	(7)	(8)
Pulau Maya	-	24	-	15	-	61	1
Kepulauan Karimata	-	-	-	-	-	10	-
Sukadana	-	60	1	54	-	48	1
Simpang Hilir	-	16	-	17	-	43	1
Teluk Batang	-	25	-	12	-	33	1
Seponti	-	25	6	24	-	33	1
Kayong Utara	-	150	7	122	-	228	5

Catatan/Notes: ¹ Data merupakan kumulatif dari tahun 2017-2021

Sumber/Source: Dinas Pertanian dan Pangan Kabupaten Kayong Utara

**5.3 TANAMAN PANGAN
CROPS**

Tabel 5.3.1 Luas Panen, Produksi Gabah Kering Panen (GKG), Gabah Kering Giling (GKG) dan Produksi Beras Kabupaten Kayong Utara, 2020
Harvested Area, Harvested Dry Unhulled Rice Production, Milled Dry Unhulled Rice and Rice Production in Kayong Utara Regency, 2020

Bulan Month	Luas Panen Harvested Area (Ha)	Produksi Gabah Kering Panen Harvested Dry Unhulled Rice Production (Ton)	Gabah Kering Giling Milled Dry Unhulled Rice Production (Ton)	Produksi Beras Rice Production (Ton)
(1)	(2)	(3)	(4)	(5)
Januari/ January	1 177	4 346	3 717	2 188
Februari/ February	2 641	9 754	8 343	4 910
Maret/ March	4 023	14 856	12 708	7 479
April/ April	3 946	14 572	12 465	7 336
Mei/ May	687	2 674	2 287	1 346
Juni/ June	-	-	-	-
Juli/ July	934	3 634	3 109	1 830
Agustus/ August	650	2 528	2 162	1 273
September/ September	569	2 013	1 722	1 013
Oktober/ October	122	431	369	217
November/ November	405	1 435	1 228	722
Desember/ Desember	369	1 306	1 117	658
Jumlah/ Total	15 524	57 549	49 227	28 973

Sumber/Source: BPS Kabupaten Kayong Utara

Tabel 5.3.2 **Produksi Palawija Menurut Triwulan di Kabupaten Kayong Utara, 2020**
Table **Palawija Production Quarterly in Kayong Utara Regency, 2020**

Komoditas Commodity	Produksi Production (Ton)			Jumlah/ Total
	Triwulan 1 Quarter 1	Triwulan 2 ¹ Quarter 2 ¹	Triwulan 3 ¹ Quarter 3 ¹	
(1)	(2)	(3)	(4)	(5)
Jagung/ Corn	12	-	-	12
Kacang Tanah/ Peanuts	2	3	4	10
Ubi Kayu/ Cassava	289	555	412	1 256
Ubi Jalar/ Sweet Potato	22	21	43	86

Catatan/Note: Triwulan 1 (Januari - April)/ Quarter 1 (January - April)
 Triwulan 2 (Mei - Agustus)/ Quarter 2 (Mei - Agustus)
 Triwulan 3 (September - Desember)/ Quarter 3 (September - Desember)

Sumber/Source: BPS Kabupaten Kayong Utara

Tabel 5.3.3 Luas Panen Palawija Menurut Triwulan di Kabupaten Kayong Utara, 2020
Table Palawija Harvested Area Quarterly in Kayong Utara Regency, 2020

Komoditas Commodity	Luas Panen Harvested Area (Ha)			Jumlah Total
	Triwulan 1 Quarter 1	Triwulan 2 Quarter 2	Triwulan 3 Quarter 3	
(1)	(2)	(3)	(4)	(5)
Jagung/ Corn	3	-	-	3
Kacang Tanah/ Peanuts	2	3	3	8
Ubi Kayu/ Cassava	14	17	14	44
Ubi Jalar/ Sweet Potato	1	2	2	6

Catatan/Note: Triwulan 1 (Januari - April)/ Quarter 1 (January - April)
 Triwulan 2 (Mei - Agustus)/ Quarter 2 (Mei - Agustus)
 Triwulan 3 (September - Desember)/ Quarter 3 (September - Desember)
 Sumber/Source: BPS Kabupaten Kayong Utara

5.4 KEHUTANAN FORESTRY

Tabel 5.4.1 Luas Kawasan Hutan dan Perairan di Kabupaten Kayong Utara (ha), 2021
Table **Area of Forestry and Waters Plan in Kayong Utara Regency (ha), 2021**

Kawasan Forestry	Luas Area (ha)
(1)	(2)
Hutan Produksi/ <i>Production Forest</i>	243 369
Hutan Produksi Konversi/ <i>Conversion Production Forest</i>	-
Hutan Lindung/ <i>Protected forest</i>	75 318
Hutan Produksi Terbatas/ <i>Limited Production Forest</i>	-
Kawasan Suaka Alam (KSA)/ <i>Nature Reserve Area</i>	190 745
Kawasan Pelestarian Alam (KPA)/ <i>Nature Conservation Area</i>	108 070

Sumber/Source: Dinas Kehutanan dan Lingkungan Hidup Provinsi Kalimantan Barat UPT Sukadana, TNGP Kabupaten Kayong Utara, dan BKSDA Kabupaten Kayong Utara

Tabel 5.4.2 Luas Kawasan dan Keragaman Alam Taman Nasional Gunung Palung, 2021¹
Table Area and Nature Variety of Gunung Palung National Park, 2021¹

Uraian Description	2021 ¹
(1)	(2)
Luas Kawasan	
Hutan (Ha)/	109 069,60
Non Hutan (Ha)	-
Keragaman Alam	
Vegetasi	<ul style="list-style-type: none"> • Terdapat 8 tipe ekosistem hutan • Memiliki 3500-4000 Jenis Vegetasi Berkayu • 70 Jenis Kayu Meranti • Ulin dan Ramin
Hayati	<ul style="list-style-type: none"> • Flagship species Orang Utan (<i>Pongopygmaeus wurmbii</i>), dan Bekantan (<i>Nasalis Larvatus</i>) • Tarsius • 68 jenis mamalia • 236 species burung kalimantan (termasuk 13 jenis burung pelatuk dan 8 species enggang)

Catatan/Notes: ¹ Data tahun sebelumnya
 Sumber/Source: Balai Taman Nasional Gunung Palung

5.5 PETERNAKAN LIVESTOCK

Tabel 5.5.1 Populasi Ternak/Unggas di Kabupaten Kayong Utara Menurut Kecamatan dan Jenisnya (Ekor), 2021
Table *Livestock/Fowl Population in Kayong Utara Regency by Subdistrict and Kind of Livestock/Fowl, 2021*

Kecamatan <i>Subdistrict</i>	Sapi <i>Cow</i>	Sapi Perah <i>Milk Cow</i>	Kerbau <i>Buffalo</i>	Kambing/Domba <i>Sheep/Goat</i>
(1)	(2)	(3)	(4)	(5)
Pulau Maya	2 073	-	-	8 165
Kepulauan Karimata	-	-	-	198
Sukadana	1 928	-	3	2 537
Simpang Hilir	1 507	-	-	2 179
Teluk Batang	191	-	-	1 927
Seponti	1 321	-	-	1 009
Kayong Utara	7 020	-	3	16 015

Lanjutan Tabel/*Continued Table 5.5.1*

Kecamatan <i>Subdistrict</i>	Babi <i>Pig</i>	Ayam <i>Chicken</i>		Itik <i>Duck</i>
		Buras	Pedaging	
(1)	(6)	(7)	(8)	(9)
Pulau Maya	-	24 809	6 825	8 687
Kepulauan Karimata	-	2 937	-	119
Sukadana	1 453	12 143	206 250	2 309
Simpang Hilir	152	28 229	151 185	9 747
Teluk Batang	1 221	19 296	89 745	121
Seponti	-	11 472	38 115	3 062
Kayong Utara	2 826	98 886	492 120	24 045

Sumber/*Source*: Dinas Pertanian dan Pangan Kabupaten Kayong Utara

Tabel 5.5.2 Jumlah Pemotongan Ternak/Unggas, Produksi Telur dan Susu di Kabupaten Kayong Utara, 2021
Table Number of Lifestock/Fowl Butchering, Eggs and Milk Production in Kayong Utara Regency, 2021

Jenis Ternak/Unggas <i>Type of Livestock/Fowl</i>	Jumlah Pemotongan Ternak/Unggas <i>Lifestock/Fowl Butchering (ekor)</i>	Produksi Telur <i>Eggs Production (kg)</i>	Produksi Susu <i>Milk Production (kg)</i>
(1)	(2)	(3)	(4)
Ayam Buras / <i>Free-Range Chicken</i>	75 840	316 006	N/A
Ayam Pedaging / <i>Broiler</i>	392 400	-	N/A
Ayam Petelur / <i>Laying Hens</i>	-	9 707	N/A
Itik	14 316	9 600	N/A
Unggas/Burung	-	N/A	N/A
Sapi	662	N/A	-
Kambing/Domba	950	N/A	-
Babi	1 465	N/A	-
Kerbau	-	N/A	-

Sumber/Source: Dinas Pertanian dan Pangan Kabupaten Kayong Utara

Tabel 5.5.3 Jumlah Rumah Tangga Peternak di Kabupaten Kayong Utara Menurut Kecamatan, 2021
Table Number of Breeder Household in Kayong Utara Regency by Subdistrict, 2021

Kecamatan Subdistrict	Sapi Cow	Sapi Perah Milk Cow	Kerbau Buffalo	Kambing/ Domba Sheep/Goat	Babi Pig
(1)	(2)	(3)	(4)	(5)	(6)
Pulau Maya	226	-	-	306	-
Kepulauan Karimata	-	-	-	8	-
Sukadana	206	-	2	146	50
Simpang Hilir	130	-	-	142	45
Teluk Batang	64	-	-	80	33
Seponti	374	-	-	296	-
Kayong Utara	1 000	-	2	978	128

Lanjutan Tabel/*Continued Table 5.5.3*

Kecamatan <i>Subdistrict</i>	Ayam/ <i>Chicken</i>			Itik <i>Duck</i>
	Pedaging <i>Broiler</i>	Petelur <i>Egg Layer</i>	Buras <i>Native Chicken</i>	
(1)	(7)	(8)	(9)	(10)
Pulau Maya	31	-	-	-
Kepulauan Karimata	-	-	-	-
Sukadana	45	1	-	-
Simpang Hilir	28	1	-	-
Teluk Batang	33	-	-	-
Seponti	39	1	-	-
Kayong Utara	176	3	-	-

Sumber/*Source*: Dinas Pertanian dan Pangan Kabupaten Kayong Utara

**5.6 PERIKANAN
FISHERY**

Tabel 5.6.1 Potensi Kelautan dan Perikanan di Kabupaten Kayong Utara, 2021
Table Potention of Fishery and Ocean in Kayong Utara Regency, 2021

Kecamatan Subdistrict	Laut (km ²)	Perairan Umum			Budidaya		
		Sungai	Rawa (ha)	Danau (Lokasi)	Kolam (ha)	Rambak (ha)	Laut (Lokasi)
(1)							
Pulau Maya	-	Meledang	2	1	50	4 000	1
Kepulauan Karimata	-	-	-	-	-	-	10
Sukadana	-	Siduk	45	-	2 000	500	1
Simpang Hilir	-	Melano	60	1	4 200	1 150	-
Teluk Batang	-	Paduan	10	-	100	100	-
Seponti	-	Sebatang	25	-	150	-	-
Kayong Utara	-	N/A	142	2	6 500	5 750	12

Sumber/Source: Dinas Kelautan dan Perikanan Kabupaten Kayong Utara

Tabel 5.6.2 Gugus dan Potensi Pulau-Pulau di Kabupaten Kayong Utara, 2021
Table *Group and Potention of Islands in Kayong Utara Regency, 2021*

Nama Gugus <i>Group Name</i>	Jumlah Pulau <i>Number of Islands</i>	Luas Pulau <i>Islands Area (Ha)</i>	Jarak ke Daratan <i>Distance to Land (miles)</i>	Potensi <i>Potention</i>
(1)	(2)	(3)	(4)	(5)
1. Pulau Maya	9	-	-	-
- Maya	-	112 039	1,5	Bakau, Pantai, Coral, Tambak/ <i>Mangrove, Beach, Coral, Pond</i>
2. Kep. Karimata	83	-	-	-
- Meledang	-	104	23	Coral, Ikan Kembung/ <i>Coral, Mackerel</i>
- Pelapis	-	4 391	26,5	Coral, KJA, Teri, Rumput Laut/ <i>Coral, Floating Net Cage, Anchovy, Seaweed</i>
- Macan	-	62	41	Coral, Penyu/ <i>Coral, Turtle</i>
- Pandan	-	125	46	Coral/ <i>Coral</i>
- Mentangor	-	41	56	Coral, Penyu/ <i>Coral, Turtle</i>
- Leman	-	480	58	Coral, Rumput Laut/ <i>Coral, Seaweed</i>
- Karimata	-	17 855	84	Bakau, Pantai, Coral, Mutiara dan Besi/ <i>Mangrove, Beach, Coral, Pearl, Iron</i>
3. Sukadana	11	103	10	Coral, Rumput Laut, Karang Bakau/ <i>Coral, Seaweed, Mangrove Coral</i>
- Juanta	-	-	-	-
4. Simpang Hilir	1	-	-	-
- Pelintuan	-	2	0,5	-
- Pulau Kumbang	-	1	0,5	-
Jumlah / Total	104	135 203	0-84	-

Sumber/Source: Dinas Kelautan dan Perikanan Kabupaten Kayong Utara

Tabel 5.6.3 **Produksi Perikanan di Kabupaten Kayong Utara, 2021**
Table **Fishery Production in Kayong Utara Regency, 2021**

Jenis Perikanan <i>Type of Fishery</i>	Produksi <i>Production</i>
(1)	(2)
Laut (Ikan dan Udang Basah)/ <i>Marine (Fish and Shrimp)</i>	21 230
Perairan Umum (Ikan dan Udang Basah)/ <i>General (Fish and Shrimp)</i>	758
Budidaya/ <i>Cultivation</i>	328
Jumlah/Total	22 316

Sumber/Source: Dinas Kelautan dan Perikanan Kabupaten Kayong Utara

Tabel 5.6.4 **Produksi Perikanan di Kabupaten Kayong Utara Menurut Kecamatan dan Jenis Perikanan (Ton), 2021**
Table **Fishery Production in Kayong Utara Regency by Subdistrict and Kind of Fishery, 2021**

Kecamatan Subdistrict	Laut Ocean	Perairan Umum Open Water	Budidaya Kolam Pond Cultivation	Jumlah Total
(1)	(2)	(3)	(4)	(5)
Pulau Maya	9 655	7	27	9 689
Kepulauan Karimata	5 178	2	1	5 181
Sukadana	1 983	49	109	2 141
Simpang Hilir	2 866	620	98	3 584
Teluk Batang	1 548	47	58	1 653
Seponti	-	33	34	67
Kayong Utara	21 230	758	327	22 315

Sumber/Source: Dinas Kelautan dan Perikanan Kabupaten Kayong Utara

Tabel 5.6.5 Jumlah Nelayan, Sarana, dan Prasarana Perikanan Tangkap di Kabupaten Kayong Utara Menurut Kecamatan, 2021
Number of Fisherman and Facilities and Infrastructures of Catch Fisheries in Kayong Utara Regency by Subdistrict, 2021

Kecamatan Subdistrict	Jumlah Nelayan (Jiwa) Fisherman (People)	Unit Penangkapan Ikan/Catch Unit		
		Tanpa Motor Without Motor	Motor Tempel Attached Motor	Kapal Motor Motor Boat
(1)	(2)	(3)	(4)	(5)
Pulau Maya	2 449	155	188	274
Kepulauan Karimata	994	80	165	146
Sukadana	394	31	50	156
Simpang Hilir	472	39	80	116
Teluk Batang	499	38	65	110
Seponti	42	28	14	0
Kayong Utara	4 850	371	562	802

Sumber/Source: Dinas Kelautan dan Perikanan Kabupaten Kayong Utara

Lanjutan Tabel/*Continued Table 5.6.5*

Kecamatan <i>Subdistrict</i>	Alat Tangkap (Unit) <i>Catching Tools (Unit)</i>	Pelelangan Ikan/ <i>Fish Auction</i>		
		Pasar Pelelangan Ikan <i>Fish Auction Market</i>	Tempat Pelelangan Ikan <i>Fish Auction Site</i>	Pelabuhan Perikanan Pantai <i>Beach Fishing Port</i>
(1)	(6)	(7)	(8)	(9)
Pulau Maya	617	-	10	-
Kepulauan Karimata	538	-	5	-
Sukadana	392	-	6	-
Simpang Hilir	238	-	6	-
Teluk Batang	214	-	6	1
Seponti	42	-	2	-
Kayong Utara	2 041	-	35	1

Sumber/*Source*: Dinas Kelautan dan Perikanan Kabupaten Kayong Utara

INDUSTRI DAN ENERGI

INDUSTRY AND ENERGY

ENERGI LISTRIK

ELECTRICITY



PRODUKSI
PRODUCTION

4.106.722 kWh



PELANGGAN LISTRIK
CUSTOMERS

30.324 Orang



DIPAKAI SENDIRI
OWN USED

47.075 kWh



LISTRIK TERJUAL
SOLD

3.768.957 kWh



DAYA TERPASANG
INSTALLED

30.463.500 kWh



SUSUT/HILANG
SHRINKAGE/LOST

289.920 kWh

PENJELASAN TEKNIS

1. **Pelanggan** adalah individu atau kelompok, baik rumah tangga, perusahaan atau institusi non profit yang membeli air bersih dari perusahaan air bersih.
2. **Air disalurkan** adalah volume air bersih dari perusahaan air bersih
3. **Kapasitas listrik terpasang** adalah total kapasitas dari seluruh mesin pembangkit listrik yang dioperasikan. Listrik yang dibangkitkan adalah jumlah listrik yang dibangkitkan oleh seluruh mesin pembangkit listrik dan dinyatakan dalam satuan dasar watt/jam.
4. **Jumlah listrik/gas/air bersih yang terjual** adalah banyaknya listrik/gas/air bersih yang disalurkan kepada para pelanggan.
5. **Pengumpulan data industri besar dan sedang** dilakukan melalui Survei Industri Besar dan Sedang yang dilaksanakan setiap tahun secara lengkap (sensus) sejak tahun 1975. Survei Industri Besar dan Sedang mencakup semua perusahaan industri yang mempunyai tenaga kerja 20 orang atau lebih dengan menggunakan kuesioner II A.

TECHNICAL NOTES

1. **Customers** are individuals or groups, whether household, company or non-profit institutions that buy water supply from water supply establishment.
2. **Distributed water** is the volume of water supply from water supply establishment.
3. **Installed electric capacity** is the total capacity of all operated power plants machines. Electricity generated is the amount of electricity generated by all power plant engine in Watt hours standard unit.
4. **Sold electricity/gas/cleaned water** is total electricity/gas/cleaned water distributed to customers.
5. **Data collection of large and medium scale manufacturing** is conducted through The Large and Medium Manufacturing Establishment Survey that has been done annually for all industries (census) since 1975. Large and Medium Manufacturing Establishment Survey covers all manufactures/industries with 20 workers or more by questionnaire II A.

- 6. Klasifikasi industri** yang digunakan dalam survei ini berdasar kepada Klasifikasi Baku Lapangan Usaha Indonesia (KBLI). KBLI adalah klasifikasi lapangan usaha yang berdasar kepada International Standard Industrial Classification of All Economic Activities (ISIC) revisi 4 yang telah disesuaikan dengan kondisi Indonesia.
- 7. Industri manufaktur** adalah suatu kegiatan ekonomi yang melakukan kegiatan mengubah suatu barang dasar secara mekanis, kimia, atau dengan tangan sehingga menjadi barang jadi/setengah jadi, dan atau barang yang kurang nilainya menjadi barang yang lebih tinggi nilainya, dan sifatnya lebih dekat kepada pemakai akhir. Termasuk dalam kegiatan ini adalah jasa industri dan pekerjaan perakitan.
- 8. Jasa industri** adalah kegiatan industri yang melayani keperluan pihak lain. Pada kegiatan ini bahan baku disediakan oleh pihak lain sedangkan pihak pengolah hanya melakukan pengolahannya dengan mendapat imbalan sebagai balas jasa (upah maklon).
- 9. Perusahaan atau usaha industri** adalah suatu unit (kesatuan) usaha yang melakukan kegiatan ekonomi, bertujuan menghasilkan barang atau jasa,
- 6. The industrial classification adopted in this survey refers to the Klasifikasi Baku Lapangan Usaha Indonesia (KBLI). KBLI is classification of economic activities based on the International Standard Industrial Classification of All Economic Activities (ISIC rev 4) that has been modified according to the local condition in Indonesia.*
- 7. Manufacturing industry is defined as an economic activity processing basic goods mechanically, chemicals or manually into final or intermediate goods. It is also defined as processing of lower value goods into higher value goods as final or intermediate products. The activities also include services for manufacturing and assembling*
- 8. Services for manufacturing is defined as a manufacturing activity which serving other manufacturing establishments. In this case, raw materials are supplied by others while the workers are paid as a compensation for processing raw materials.*
- 9. Manufacturing establishment is defined as a production unit engaged in economic activity, producing goods or services, located in a building or in a certain*

terletak pada suatu bangunan atau lokasi tertentu, dan mempunyai catatan administrasi tersendiri mengenai produksi dan struktur biaya serta ada seorang atau lebih yang bertanggung jawab atas usaha tersebut.

location, keeping a business record concerning the production and cost structure, and having a person or more that are responsible to those activities.

10. Industri manufaktur di kelompokkan ke dalam 4 golongan berdasarkan banyaknya pekerja, yaitu :

- Industri besar adalah perusahaan industri yang memiliki pekerja 100 orang atau lebih.
- Industri sedang adalah perusahaan industri yang memiliki pekerja 20 sampai dengan 99 orang.
- Industri kecil adalah perusahaan industri yang memiliki pekerja 5 sampai 19 orang.
- Industri rumah tangga adalah usaha industri yang memiliki jumlah tenaga antara 1-4 orang.

10. Manufacturing Industries are categorized into four groups, based on the number of employees:

- *Large scale manufacturing is a manufacturing establishment having at least 100 employees.*
- *Medium scale manufacturing is a manufacturing establishment having 20-99 employees.*
- *Small scale manufacturing is a manufacturing establishment having 5 - 19 employees.*
- *Household/cottage industry is a manufacturing establishment having 1 - 4 employees.*

11. Surat izin usaha perdagangan atau yang disebut SIUP adalah Surat izin untuk dapat melaksanakan kegiatan usaha perdagangan. SIUP ini berfungsi sebagai alat atau bukti pengesahan dari usaha perdagangan yang dilakukan dan berlaku selama Perusahaan Perdagangan menjalankan kegiatan usaha.

11. The trading license or so-called License (SIUP) is a license to carry out business activities. License serves as a tool or evidence endorsement of trading business conducted and valid for Trading Companies conduct business.

- 12. Tanda Daftar Perusahaan (TDP)** adalah daftar catatan resmi yang diadakan menurut atau berdasarkan ketentuan undang-undang atau peraturan-peraturan pelaksanaannya, dan memuat hal-hal yang wajib didaftarkan oleh setiap perusahaan serta disahkan oleh pejabat yang berwenang. Setiap perusahaan wajib memiliki Tanda Daftar Perusahaan (TDP) baik berbentuk badan hukum, koperasi, perorangan, dll.
- 12. Company Registration (TDP)** is a list of official record is held by or under the provisions of the law or its implementing regulations, and contains things that are required to be registered by every company and approved by the competent authority. Each company must have a Company Registration (TDP) both legal entities, cooperatives, individuals, etc.

<https://kayongutarakab.bps.go.id>

ULASAN**DESCRIPTION****Listrik**

Pada tahun 2021, jumlah pelanggan tenaga listrik PLN di Kabupaten Kayong Utara sebanyak 30.324 pelanggan, mengalami kenaikan dibandingkan tahun sebelumnya yang hanya 28.711 pelanggan. Sejak tahun 2017 hingga tahun 2021, jumlah pelanggan listrik di Kabupaten Kayong Utara selalu mengalami kenaikan.

Air

Pada tahun 2021, jumlah SR terpasang air bersih di Kabupaten Kayong Utara adalah sebanyak 3.859 (tabel 6.1.6).

Industri

Pada tahun 2021, terdapat 4.853 orang yang bekerja di Sentra Industri Kecil/Kerajinan (Non Formal). Sebanyak 62,70 persen dari jumlah tersebut merupakan pekerja di subsektor industri pangan.

Selain itu, berdasarkan jumlah usaha industrinya, industri pangan merupakan industri dengan jumlah terbanyak di Kabupaten Kayong Utara pada tahun 2021.

Electricity

In 2021, the number of PLN electricity customers in Kayong Utara Regency was 30.324 customers, an increase compared to the previous year with only 28.711 customers. From 2017 to 2021, the number of electricity customers in Kayong Utara regency has always been raised.

Water

In 2021, the number of installed SR for clean water in Kayong Utara Regency was 3.859 (table 6.1.6).

Industry

In 2021, there are 4.853 people whom worked in Small/Handicraft Industry Centra (Non Formal). 62,70 percent of these are workers in the food industry subsector.

In addition, according to the number of industrial enterprise, the food industry is the largest in the industry of Kayong Utara regency in 2021.

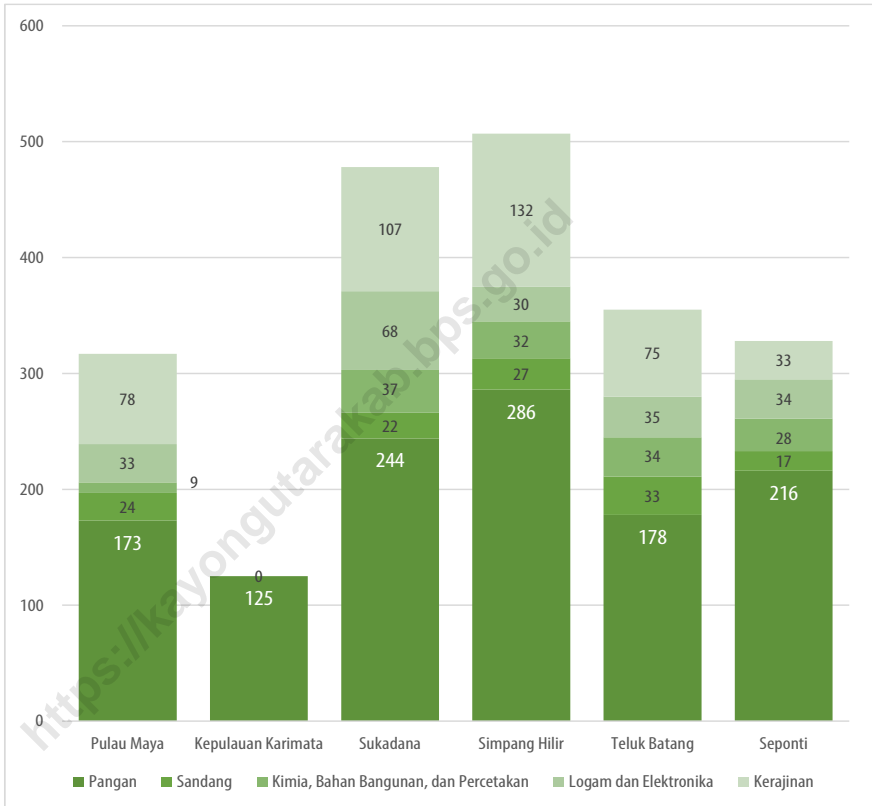
Gambar 6.1 Jumlah Pelanggan Listrik di Kabupaten Kayong Utara, 2017-2021
Figures Number of Electricity Customers in Kayong Utara Regency, 2017-2021



Sumber/Source : PT. PLN (Persero) Area Ketapang, Rayon Sukadana

Gambar 6.2
Figures

Jumlah Usaha Industri Kecil dan Menengah di Kabupaten Kayong Utara Menurut Kecamatan dan Jenis Industri, 2021
Number of Small and Medium Scale Industries in Kayong Utara Regency by Subdistrict and Type 2017-2021



Sumber/Source : Dinas Perdagangan Kabupaten Kayong Utara

6.1 ENERGI ENERGY

Tabel 6.1.1 Daya Terpasang, Produksi, dan Distribusi Listrik PT. PLN (Persero) pada Cabang/Ranting PLN Menurut Bulan di Kabupaten Kayong Utara, 2021
Installed Electricity Power, Production, and Distribution of PT. PLN (Persero) at PLN Branch by Month in Kayong Utara Regency, 2021

Bulan Month	Daya Terpasang Installed Electricity Power (VA)	Produksi Listrik Electricity Production (KWh)
(1)	(2)	(3)
Januari/January	28 759 500	3 892 952,12
Februari/February	28 899 600	3 657 028,49
Maret/March	29 092 100	4 034 448,12
April	29 253 500	4 117 893,79
Mei/May	29 356 350	4 234 590,43
Juni/June	29 493 850	4 003 363,34
Juli/July	29 614 000	4 093 585,89
Agustus/August	29 784 250	4 214 104,57
September	29 918 650	4 107 996,31
Oktober/October	30 144 550	4 149 401,47
November	30 218 900	3 977 162,45
Desember/December	30 463 500	4 106 772,17

Lanjutan Tabel/*Continued Table* 6.1.1

Bulan Month	Listrik Terjual Electricity Sold (KWh)	Dipakai Sendiri Own Used (KWh)	Susut/Hilang Shrinkage/Lost (KWh)
(1)	(4)	(5)	(6)
Januari/ <i>January</i>	4 548 264,00	1 641,55	-686 888,43
Februari/ <i>February</i>	3 393 077,00	1 482,76	222 935,73
Maret/ <i>March</i>	2 572 688,12	1 641,04	1 460 340,89
April	3 524 935,00	1 588,24	523 787,55
Mei/ <i>May</i>	4 636 226,60	1 641,00	-415 913,17
Juni/ <i>June</i>	3 957 941,28	1 588,13	44 338,93
Juli/ <i>July</i>	3 634 519,00	1 640,83	455 397,06
Agustus/ <i>August</i>	3 742 254,00	35 933,00	269 225,57
September	3 544 782,00	83 571,85	356 263,46
Oktober/ <i>October</i>	3 750 874,00	46 652,97	348 002,50
November	3 835 943,00	45 340,00	98 905,45
Desember/ <i>December</i>	3 768 957,61	47 075,00	289 920,56

Sumber/*Source*: PT. PLN (Persero) Area Ketapang, Rayon Sukadana

Tabel 6.1.2 Jumlah Pelanggan Listrik di Kabupaten Kayong Utara, 2017–2021
Table Number of Electricity Customers by Subdistrict in Kayong Utara Regency, 2017–2021

Bulan Month	2017	2018	2019	2020	2021
(1)	(2)	(3)	(4)	(5)	(6)
Januari/January	20 743	22 380	25 188	27 023	28 900
Februari/February	20 779	22 581	25 289	27 125	29 049
Maret/March	20 934	22 798	25 376	27 323	29 191
April	21 119	22 962	25 556	27 468	29 317
Mei/May	21 265	23 193	25 723	27 644	29 411
Juni/June	21 451	23 269	25 788	27 704	29 411
Juli/July	21 546	23 443	25 908	27 876	29 681
Agustus/August	21 654	23 589	26 060	27 992	29 791
September	21 764	23 813	26 220	28 131	29 924
Oktober/October	21 903	24 427	26 362	28 319	30 050
November	21 958	24 668	26 544	28 538	30 095
Desember/December	22 364	24 943	26 760	28 711	30 324

Sumber/Source: PT. PLN (Persero) Area Ketapang, Rayon Sukadana

Tabel 6.1.3 Jumlah Pelanggan dan Produksi Tenaga Listrik di Kabupaten Kayong Utara, 2021
Table Number of Customers and Electricity Production in Kayong Utara Regency, 2021

Bulan Month	Jumlah Pelanggan (Orang) Num. of Customers (People)	Produksi (KWh) Production (KWh)
(1)	(2)	(3)
Januari/January	28 900	3 892 952
Februari/February	29 049	3 657 028
Maret/March	29 191	4 034 448
April	29 317	4 117 894
Mei/May	29 411	4 234 590
Juni/June	29 411	4 003 363
Juli/July	29 681	4 093 586
Agustus/August	29 791	4 214 105
September	29 924	4 107 996
Oktober/October	30 050	4 149 401
November	30 095	3 977 162
Desember/December	30 324	4 106 772

Sumber/Source: PT. PLN (Persero) Area Ketapang, Rayon Sukadana

Tabel 6.1.4 Jumlah Produksi Terjual dan Nilai Penjualan Tenaga Listrik di Kabupaten Kayong Utara, 2021
Table Number of Sold Products and Value of Electricity in Kayong Utara Regency, 2021

Bulan Month	Produksi Terjual Sold Product (KWh)	Nilai Penjualan Value (Rp)
(1)	(2)	(3)
Januari/January	4 548 264	3 332 411 348
Februari/February	3 393 077	2 625 761 240
Maret/March	2 572 688	3 123 828 631
April	3 524 935	3 148 533 011
Mei/May	4 636 227	3 308 647 616
Juni/June	3 957 941	3 204 373 619
Juli/July	3 634 519	3 203 273 494
Agustus/August	3 742 254	3 257 992 106
September	3 544 782	3 114 979 006
Oktober/October	3 750 874	3 257 881 317
November	3 835 943	3 192 135 560
Desember/December	3 768 958	3 487 180 818

Sumber/Source: PT. PLN (Persero) Area Ketapang, Rayon Sukadana

Tabel
Table 6.1.5**Jumlah Pelanggan dan Air yang Disalurkan Menurut Kecamatan di Kabupaten Kayong Utara, 2021**
Number of Customers and Distributed Water by Subdistrict in Kayong Utara Regency, 2021

Tipe Pelanggan <i>Type of Customer</i>	Pelanggan <i>Number of Customers</i>	Penggunaan Air <i>Water Supply Utilizing</i>	
		Air Disalurkan <i>Distributed Water</i> (m ³)	Nilai <i>Value</i> (Rp)
(1)	(2)	(3)	(4)
Sosial Umum
Sosial Khusus
Rumah Tangga A
Rumah Tangga B
Rumah Tangga C
Instansi Pemerintah
Konsulat/Kedutaan
Niaga Kecil
Niaga Besar
Industri Kecil
Industri Besar
Pelabuhan
Jumlah/Total

Sumber/Source: Dinas Pekerjaan Umum dan Penataan Ruang Kabupaten Kayong Utara

Tabel 6.1.6 Cakupan Pelayanan Air Bersih Menurut Kecamatan Kabupaten Kayong Utara, 2021
Table Clean Water Service Coverage by Subdistrict in Kayong Utara Regency, 2021

Kecamatan Subdistrict	Sambungan Rumah Terpasang	Sambungan Rumah Belum Terpasang Meteran Air	Meteran Air Kondisi Rusak	Sambungan Rumah Belum Terpasang Jaringan
(1)	(2)	(3)	(4)	(5)
Pulau Maya	2 264	732	1 270	...
Kep. Karimata	290	-	290	...
Sukadana	532	-	300	...
Simpang Hilir	350	-	350	...
Teluk Batang	323	-	0	...
Seponti	100	-	0	...
Jumlah/Total	3 859	732	2 210	...

Sumber/Source: Dinas Pekerjaan Umum dan Penataan Ruang Kabupaten Kayong Utara

6.2 INDUSTRI INDUSTRY

Tabel 6.2.1 Jumlah Sentra Industri Kecil/Kerajinan (Non Formal) di Kabupaten Kayong Utara Menurut Jenis Industri, 2021
Table Number of Centra, Business Unit, and Labor of Small scale/ handicraft in Kayong Utara Regency by Type of industry, 2021

Jenis Industri Type of Industry	Unit Usaha Business Unit	Tenaga Kerja (Orang) Labor (People)		
		L/M	P/F	Jml./ Total
(1)	(2)	(3)	(4)	(5)
Industri Pangan	Industri Penggilingan dan Pembersihan Padi-Padian lainnya	611	40	651
	Industri Kue-Kue Basah / Dodol / Lempok / Keripik dll	560	865	1 425
	Industri Es	-	-	-
	Industri Kerupuk Ikan Bilis / Udang	44	66	110
	Industri Minuman Ringan (Soft Drink) dan Air Isi Ulang	69	48	117
	Industri Pengolahan Madu Kelulut / Lebah	28	18	46
	Industri Penggilingan Tepung	-	-	-
	Industri Penggilingan Kelapa	-	-	-
	Penggilingan Tebu	-	-	-
	Industri Penggilingan Kopi	20	31	51
	Industri Penggilingan Daging	-	-	-
	Penggaraman/Pengeringan Ikan/Biota Laut	307	336	643
	Industri Sandang	Tukang Jahit	52	125

Lanjutan Tabel/*Continued Table 6.2.1*

Jenis Industri <i>Type of Industry</i>	Unit Usaha <i>Business Unit</i>	Tenaga Kerja (Orang) <i>Labor (People)</i>		
		L/M	P/F	Jml./Total
(1)	(2)	(3)	(4)	(5)
Industri Kimia dan Bahan Bangunan Percetakan	Industri Furniture dari Kayu (Meubel Kayu) dan Industri Jasa Penunjang Percetakan	306	23	329
	Industri Moulding dan Komponen Bahan Bangunan	26	-	26
	Industri Kimia Bahan Bangunan dan Percetakan	-	-	-
Industri Logam dan Elektronika	Pemeliharaan Reparasi Sepeda Motor / Sepeda / Penjualan Spare Part	426	4	430
	Reparasi Alat Elektronik	20	-	20
	Industri Barang Perhiasan Berharga dari Logam Mulia	-	-	-
Industri Kerajinan	Kerajinan	101	96	197
	Kerajinan Pandan	132	497	629
	Kerajinan Tali	-	2	2
Jumlah/Total		2 702	2 151	4 853

Sumber/*Source*: Dinas Perdagangan Kabupaten Kayong Utara

Tabel 6.2.2 Jumlah Usaha dan Tenaga Kerja Industri Kecil dan Menengah di Kabupaten Kayong Utara Menurut Kecamatan dan Jenis Industri, 2021
Table *Number of Business and Labor of Small and Medium Scale Industries in Kayong Utara Regency by Subdistrict and Type, 2021*

Jenis Industri <i>Type of Industry</i>	Kecamatan Pulau Maya			
	Jumlah Usaha Industri <i>Number of Industry Business</i>	Tenaga Kerja (Orang) <i>Labor (People)</i>		
		L/M	P/F	Jml./Total
(1)	(2)	(3)	(4)	(5)
Industri Pangan	173	243	149	392
Industri Sandang	24	2	22	24
Industri Kimia, Bahan Bangunan, dan Percetakan	9	18	-	18
Industri Logam dan Elektronika	33	69	-	69
Industri Kerajinan	78	15	81	96
Jumlah/Total	317	347	252	599

Lanjutan Tabel/Continued Table 6.2.2

Jenis Industri <i>Type of Industry</i>	Kecamatan Kepulauan Karimata			
	Jumlah Usaha Industri <i>Number of Industry Business</i>	Tenaga Kerja (Orang) <i>Labor (People)</i>		
		L/M	P/F	Jml./Total
(1)	(2)	(3)	(4)	(5)
Industri Pangan	125	168	217	385
Industri Sandang	-	-	-	-
Industri Kimia, Bahan Bangunan, dan Percetakan	-	-	-	-
Industri Logam dan Elektronika	-	-	-	-
Industri Kerajinan	-	-	-	-
Jumlah/Total	125	168	217	385

Lanjutan Tabel/*Continued Table* 6.2.2

Jenis Industri <i>Type of Industry</i>	Kecamatan Sukadana			
	Jumlah Usaha Industri <i>Number of Industry Business</i>	Tenaga Kerja (Orang) <i>Labor (People)</i>		
		L/M	P/F	Jml./Total
(1)	(2)	(3)	(4)	(5)
Industri Pangan	244	363	278	641
Industri Sandang	22	12	23	35
Industri Kimia, Bahan Bangunan, dan Percetakan	37	70	1	71
Industri Logam dan Elektronika	68	167	-	167
Industri Kerajinan	107	74	141	215
Jumlah/Total	478	686	443	1 129

Lanjutan Tabel/*Continued Table 6.2.2*

Jenis Industri <i>Type of Industry</i>	Kecamatan Simpang Hilir			
	Jumlah Usaha Industri <i>Number of Industry Business</i>	Tenaga Kerja (Orang) <i>Labor (People)</i>		
		L/M	P/F	Jml./Total
(1)	(2)	(3)	(4)	(5)
Industri Pangan	286	364	358	722
Industri Sandang	27	12	24	36
Industri Kimia, Bahan Bangunan, dan Percetakan	32	56	1	57
Industri Logam dan Elektronika	30	57	4	61
Industri Kerajinan	132	76	258	334
Jumlah/Total	507	565	645	1 210

Lanjutan Tabel/*Continued Table* 6.2.2

Jenis Industri <i>Type of Industry</i>	Kecamatan Teluk Batang			
	Jumlah Usaha Industri <i>Number of Industry Business</i>	Tenaga Kerja (Orang) <i>Labor (People)</i>		
		L/M	P/F	Jml./Total
(1)	(2)	(3)	(4)	(5)
Industri Pangan	178	274	231	505
Industri Sandang	33	16	42	58
Industri Kimia, Bahan Bangunan, dan Percetakan	34	88	8	96
Industri Logam dan Elektronika	35	77	-	77
Industri Kerajinan	75	42	98	140
Jumlah/Total	355	497	379	876

Lanjutan Tabel/*Continued Table 6.2.2*

Jenis Industri <i>Type of Industry</i>	Kecamatan Seponti			
	Jumlah Usaha Industri <i>Number of Industry Business</i>	Tenaga Kerja (Orang) <i>Labor (People)</i>		
		L/M	P/F	Jml./Total
(1)	(2)	(3)	(4)	(5)
Industri Pangan	216	227	187	414
Industri Sandang	17	10	14	24
Industri Kimia, Bahan Bangunan, dan Percetakan	28	103	13	116
Industri Logam dan Elektronika	34	76	0	76
Industri Kerajinan	33	26	16	42
Jumlah/Total	328	442	230	672

Sumber/*Source*: Dinas Perdagangan Kabupaten Kayong Utara



LOKASI WISATA

TOURISM LOCATION



PULAU MAYA

4 LOKASI/ LOCATION

Tersebar di/ namely in :

Desa Tanjung Satai
Desa Dusun Kecil
Desa Dusun Besar



SIMPANG HILIR

4 LOKASI/ LOCATION

Tersebar di/ namely in :

Desa Batu Barat
Desa Pulau Kumbang
Desa Nipah Kuning



SEPONTI

1 LOKASI/ LOCATION

Tersebar di/ namely in :

Desa Podo Rukun



KEPULAUAN KARIMATA

4 LOKASI/ LOCATION

Tersebar di/ namely in :

Desa Pelapis



SUKADANA

24 LOKASI/ LOCATION

Tersebar di/ namely in :

Desa Sutera
Desa Pampang Harapan
Desa Sedahan Jaya

Desa Gunung Sembilan
Desa Riam Berasap Jaya
Desa Benawai Agung

Desa Harapan Mulia
Desa Sejahtera
Desa Pangkalan Buton



<https://kayubps.go.id/pariwisata/bps-go.id>

PENJELASAN TEKNIS

1. **Konsep dan definisi pariwisata** mengikuti rekomendasi United Nations World Tourism Organization (UNWTO) dan International Union of Office Travel Organization (IUOTO).

2. **Wisatawan mancanegara** (wisman) ialah setiap pengunjung yang mengunjungi suatu negara di luar tempat tinggalnya, didorong oleh satu atau beberapa keperluan tanpa bermaksud memperoleh penghasilan di tempat yang dikunjungi dan lamanya kunjungan tersebut tidak lebih dari satu tahun (12 bulan). Definisi ini mencakup 2 (dua) kategori wisatawan mancanegara, yaitu :

- Wisatawan (turis) ialah setiap pengunjung seperti definisi di atas yang tinggal paling sedikit 24 jam, akan tetapi tidak lebih dari 1 (satu) tahun di tempat yang dikunjungi, dengan maksud antara lain: berlibur, rekreasi, olah raga, bisnis, menghadiri pertemuan, studi, dan kunjungan dengan alasan kesehatan.
- Excursionist ialah setiap pengunjung seperti definisi di atas yang tinggal kurang dari 24 jam di tempat yang dikunjungi (termasuk

TECHNICAL NOTES

1. **The concept and definition of tourism** refers to the recommendations of the United Nations World Tourism Organization (UNWTO) and International Union of Office Travel Organizations (IUOTO).

2. **An International Visitor** is any person visiting a country other than his usual place of residence for any reason other than for earning income in the country visited, and the length of stay is no more than one year (12 months). This definition covers two categories of foreign visitors, namely :

- *Tourist* is any visitor staying for at least 24 hours, but no more than one year, in the country visited, with the intention of visiting, and for any of these purposes: Pleasure, recreation and sports, business, visiting friends and relatives, missions, attending meetings, conferences, visit for health reasons and study.
- *Excursionist* ialah setiap pengunjung seperti definisi di atas yang tinggal kurang dari 24 jam di tempat yang dikunjungi (termasuk "Cruise passengers"), i.e.

“Cruise passengers”). Cruise Passengers ialah setiap pengunjung yang tiba di suatu negara di mana mereka tidak menginap di akomodasi yang tersedia di negara tersebut, misalnya dengan kapal laut.

visitors arriving in a country without staying in any accommodation available in the visited country.

3. **Rata-rata lama tinggal** adalah rata-rata waktu tinggal wisatawan mancanegara di Indonesia untuk satu kali kunjungan.
 4. **Usaha penyediaan akomodasi** adalah usaha yang menyediakan pelayanan penginapan yang dapat dilengkapi dengan pelayanan pariwisata lainnya. Usaha penyediaan akomodasi dapat berupa hotel, vila, pondok wisata, bumi perkemahan, persinggahan karavan, dan akomodasi lainnya yang digunakan untuk tujuan pariwisata.
 5. **Hotel** adalah penyediaan akomodasi secara harian berupa kamar-kamar di dalam satu bangunan yang dapat dilengkapi dengan jasa pelayanan makan dan minum, kegiatan hiburan dan atau fasilitas lainnya. Hotel terdiri dari hotel berbintang dan hotel nonbintang.
 6. **Hotel bintang** adalah usaha penyediaan jasa pelayanan penginapan, makan minum serta jasa lainnya bagi umum dengan
3. **Average length of stay** is the average stay duration of foreign visitor in Indonesia for one trip.
 4. **The business of providing accommodation** is a business that provides specialty services that can be equipped with other tourism services. It includes hotel, villa, cottage, camping, caravan stop, and other accommodation that are used for tourism purposes.
 5. **Hotel** is a daily supply of accommodation rooms within a building which can be equipped with eating and drinking services, entertainment activities and/or other facilities. Hotel consists of a classified hotel and a non-classified hotel.
 6. **A classified hotel** is the business of providing an accommodation, eating and drinking as well as other services for the public by using a

menggunakan sebagian atau seluruh bangunan. Usaha ini dikelola secara komersial serta memenuhi ketentuan persyaratan sebagai hotel bintang (termasuk berlian) yang ditetapkan dalam surat keputusan instansi yang membinanya. Misalnya hotel bintang lima, hotel bintang empat dan seterusnya.

building or a part of a building. It is managed commercially and meets specified requirements as a star hotel (including diamonds) set forth in the decree of fostering agency. For example, five star hotel, four star hotel, and so on.

- 7. Tingkat penghunian kamar hotel** adalah persentase banyaknya malam kamar yang dihuni terhadap banyaknya malam kamar yang tersedia.
- 7. Room occupancy rate** is the number of room-nights occupied divided by the number of room-nights available, multiplied by 100 percent.
- 8. Rata-rata lamanya tamu menginap** adalah banyaknya malam tempat tidur yang terpakai (malam tamu) dengan banyaknya tamu yang menginap di hotel atau akomodasi lainnya.
- 8. Average length of stay** is the number of bed-nights used (guest night) divided by the number of guests coming to spend the night at the accommodation.

ULASAN**DESCRIPTION****Pariwisata**

Berdasarkan data dari Dinas Pemuda, Olahraga, dan Pariwisata Kabupaten Kayong Utara, pada tahun 2021 terdapat 36 potensi wisata di Kabupaten Kayong Utara yang terdiri dari wisata pantai, pegunungan hutan lindung dan lain-lain.

Kecamatan Sukadana merupakan kecamatan dengan jumlah potensi wisata paling banyak di Kabupaten Kayong Utara.

Hotel/Penginapan

Pada tahun 2021, terdapat 22 hotel dan penginapan yang tersebar di seluruh wilayah Kabupaten Kayong Utara kecuali Kecamatan Kepulauan Karimata.

Sebagian besar hotel dan penginapan tersebut terletak di Kecamatan Sukadana, yaitu sebanyak 13 unit.

Tourism

Based on data from the Department of Youth, Sports, and Tourism of North Kayong Regency, on 2021, there are about 36 the potential tourism in Kayong Utara regency consists of coast tours, mountains, forest parks, etc.

Sukadana district is the most potential tourism in Kayong Utara regency.

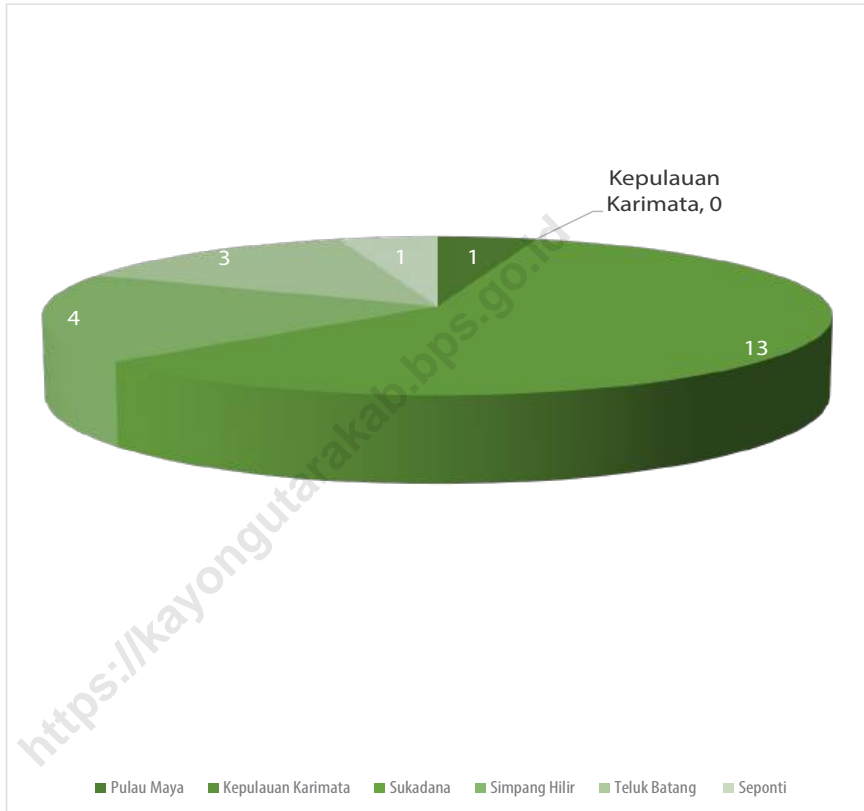
Hotel/Accommodation

In 2021, there are 22 hotels and accommodations are scattered all over the territory of Kayong Utara regency except the Karimata district.

Mostly hotels and accommodations it is located in Sukadana district, which the total of 13 units.

Gambar 7.1
Figures

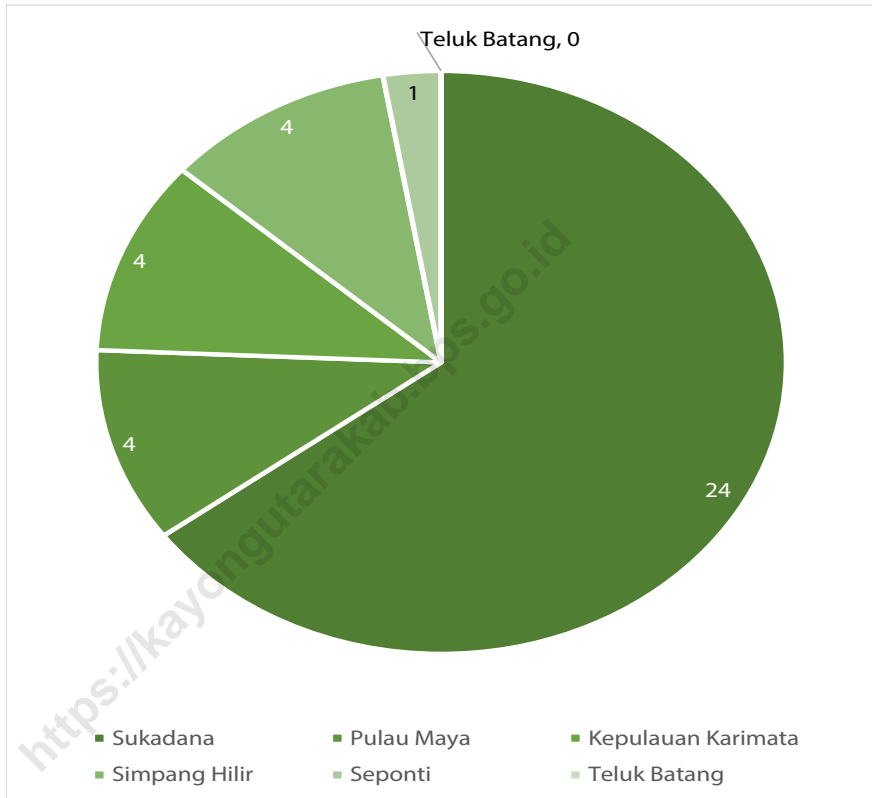
**Jumlah Hotel/Penginapan di Kabupaten Kayong Utara
Menurut Kecamatan, 2021**
*Accommodation in Kayong Utara Regency by Subdistrict,
2021*



Sumber/Source: BPS Kabupaten Kayong Utara, diolah

Gambar 7.2
Figures

Jumlah Potensi Wisata di Kabupaten Kayong Utara Menurut Kecamatan, 2021
Number of Tourism Potential of Kayong Utara Regency by Subdistrict, 2021



Sumber/Source: BPS Kabupaten Kayong Utara, diolah

Tabel 7.1 Jumlah Rumah Makan/Restoran Menurut Kecamatan di Kabupaten Kayong Utara, 2018–2021
Table Number of Restaurants by Subdistrict in Kayong Utara Regency, 2018–2021

Kecamatan Subdistrict	2018	2019	2020	2021
(1)	(2)	(3)	(4)	(5)
Pulau Maya	-	-	-	-
Kepulauan KARimata	-	-	-	-
Sukadana	-	-	-	-
Simpang Hilir	-	-	-	-
Teluk Batang	-	-	-	-
Seponti	-	-	-	-
Nama Kabupaten/Kota	-	-	-	-

Catatan/Note: ¹ Konsep rumah makan/restoran adalah kedai makanan yang diwajibkan untuk membayar pajak
 Sumber/Source: BPS Kabupaten Kayong Utara, diolah

Tabel 7.2
Table**Jumlah Potensi Wisata di Kabupaten Kayong Utara Menurut Kecamatan, 2021**
Number of Tourism Potential in Kayong Utara Regency by Subdistrict, 2021

Kecamatan <i>Subdistrict</i>	Lokasi (Desa) <i>Location (Village)</i>	
(1)	(2)	
Pulau Maya	Desa Tanjung Satai Pantai Kerang Hutan Mangrove Satai Lestari Desa Dusun Kecil Pantai Pulau Nenas	Desa Dusun Besar Gunung Batu Ampar
Kepulauan Karimata	Desa Pelapis Pantai Teluk Genting Barat Pantai Teluk Genting Selatan Pantai Pasir Belanda Pulau Penebang	
Sukadana	Desa Sutera Pantai Pulau Datok Masjid Agung Oesman Al-Khair Hutan Mangrove Pulau Juante Desa Pampang Harapan Pantai Pasir Mayang Pantai Mak Bagok Air Terjun Telilit Desa Sejahtera Bukit Begentar Resort Cabang Panti (TNGP) Desa Sedahan Jaya Lubuk Baji Batu Cap Wisata Agro Sedahan	Desa Pangkalan Buton Air Paoh Bukit Paoh Air Bintang Desa Gunung Sembilan Pantai Nusantara Pantai Mutiara Bukit Mandale Pantai Pasir Mak Senik Desa Riam Berasap Jaya Air Terjun Riam Berasap Gunung Sembruang Desa Harapan Mulia Goa Nek Takon Pantai Batu Tritip

Lanjutan Tabel/*Continued Table 7.2*

Kecamatan Subdistrict	Lokasi (Desa) Location (Village)
(1)	(2)
Sukadana	Desa Benawai Agung Wisata Susur Sungai
Simfang Hilir	Desa Batu Barat Bukit Kubang Desa Pulau Kumbang Pantai Pulau Kumbang Desa Nipah Kuning Hutan Mangroove Wisata Kebun Kopi
Teluk Batang	-
Seponti	Desa Podo Rukun Wisata Kebun Kopi

Sumber/*Source*: Dinas Pemuda, Olahraga, dan Pariwisata Kabupaten Kayong Utara

Tabel 7.3
Table**Jumlah Kamar dan Tempat Tidur pada Hotel/Penginapan di Kabupaten Kayong Utara, 2021**
Number of Room and Bed in Hotel/Accommodation in Kayong Utara, 2021

Nama Hotel/Penginapan <i>Hotel's/Accommodation's Name</i>	Alamat <i>Address</i>	Jumlah/Number of	
		Kamar <i>Room</i>	Tempat Tidur <i>Bed</i>
(1)	(2)	(3)	(4)
Penginapan Permata	Jl. Merdeka Dusun Tanjung RT 06, Tanjung Satai	8	8
Losmen Windistari	Dusun Siduk, RT/RW 002/001, Sukadana	8	8
Rumah Singgah dan Restoran Bukit Paoh	Jl. Lingkar Sukadana	32	48
Penginapan Anugrah	Jl. Bhayangkara No 19, Sukadana	26	31
Mahkota Kayong Hotel	Jl. Irama Laut, Sukadana	56	91
Penginapan Kapuas Kayong	Jl. Tanjung Pura, Sukadana	29	39
Penginapan Lubuk Baji	Jl. Tanjung Pura, Sukadana	14	18
Sederhan Penginapan	Jl. Kota Karang, Sukadana	15	15
Penginapan Family	Jl. Tanjung Pura, Sukadana	27	27
Penginapan Aulia	Jl. Bhayangkara, Sukadana	8	8
Penginapan Azzura	Jl. Bhayangkara, Sukadana	10	17
Penginapan Ayu	Pantai Pulau Datok, Sukadana	6	6
Penginapan Arnita	Pantai Pulau Datok, Sukadana	6	6
Penginapan Biva	Jl. Bhayangkara, Sukadana	14	16
Penginapan Kapuas Kayong 2	Jl. Provinsi Desa Rantau Panjang, Simpang Hilir	14	21
Penginapan Simpang Empat	Jl. Utin Tahara No.27 RT 02, Simpang Hilir	11	19
Penginapan Rosana	Jl. Utin Tahara RT 02 RW 01, Simpang Hilir	4	4
Penginapan Bu Nurma	Jl. Utin Tahara RT 02 RW 01, Simpang Hilir	5	5
Putra Fajar Penginapan	Jl. Gm. Saunan, Dusun Muara Karya, Teluk Batang	18	18
Penginapan Losmen Segar	Jl. Gm. Saunan, Dusun Muara Karya, Teluk Batang	3	3
Penginapan Sederhana	Jl. Ahmad Yani	6	6
Penginapan Perdana	Dusun Sidakaya	7	7

Sumber/Source: BPS Kabupaten Kayong Utara, diolah

TRANSPORTASI DAN KOMUNIKASI

TRANSPORTATION AND COMMUNICATION



SARANA ANGKUTAN SUNGAI

WATER TRANSPORTATION

JUMLAH
TOTAL **165**



SPEED BOAT

19 Unit/ Units



KAPAL MOTOR/
MOTOR BOAT

26 Unit/ Units



TONGKANG GANDENG/
TOW BARGE

60 Unit/ Units



TALK BOAT

60 Unit/ Units

PENJELASAN TEKNIS

1. **Kendaraan bermotor** adalah setiap kendaraan yang digerakkan oleh peralatan teknik yang ada pada kendaraan tersebut, biasanya digunakan untuk angkutan orang atau barang di atas jalan raya selain kendaraan yang berjalan di atas rel. Kendaraan bermotor yang dicatat adalah semua jenis kendaraan kecuali kendaraan bermotor TNI/Polri dan Korps Diplomatik.
2. **Mobil penumpang** adalah setiap kendaraan bermotor yang dilengkapi dengan tempat duduk untuk sebanyak-banyaknya delapan orang, tidak termasuk tempat duduk untuk pengemudi, baik dilengkapi atau tidak dilengkapi bagasi.
3. **Mobil bis** adalah setiap kendaraan bermotor yang dilengkapi dengan tempat duduk untuk lebih dari delapan orang, tidak termasuk tempat duduk untuk pengemudi, baik dilengkapi atau tidak dilengkapi bagasi.
4. **Mobil truk** adalah setiap kendaraan bermotor yang digunakan untuk angkutan barang, selain mobil penumpang, mobil bis dan kendaraan bermotor roda dua.

5. **Data panjang jalan negara** dan

TECHNICAL NOTES

1. **Motor vehicles** are any type of vehicles motorized by machine set up in those vehicles, they are usually used for transporting peoples or goods on roads except vehicles moving along a railway line. The data cover all kinds of motor vehicles except those belong to Indonesian Army Force Indonesian State Police and Diplomatic Corps.
2. **Passenger cars** are any motor vehicles with no more than eight seats, excluding seat for driver, it can be with or without hoot.
3. **Buses** are large passenger cars having seats for more than eight passengers, excluding seat for driver, it can be with or without hoot.
4. **Trucks** are any motor vehicles used to transport goods excluding passenger cars, buses, and motorcycles.

5. **Data on the length of state and**

jalan provinsi bersumber dari Kementerian Pekerjaan Umum. Sedangkan jalan kabupaten/kota bersumber dari Dinas Pekerjaan Umum Kabupaten/Kota, diolah dari daftar PJ-II/5.

provincial roads were taken from the Ministry of Public Works, while the regency/municipality roads data were taken from Regency Public Works Offices, based on PJ-II/5 questionnaire.

6. Sumber data transportasi berasal dari masing-masing instansi terkait, dikumpulkan oleh Badan Pusat Statistik (BPS) setiap bulan/tahun.

6. Data on transportations are compiled by the BPS Statistics Indonesia (BPS), these data are obtained from relevant institutions every month and year.

7. Kantor Pos adalah tempat pemberi pelayanan komunikasi tertulis dan atau surat elektronik, layanan paket, layanan logistik, layanan transaksi keuangan, dan layanan keagenan pos untuk kepentingan umum. Rumah pos berfungsi sama seperti kantor pos dan kantor pos pembantu, bedanya rumah pos biasanya terletak di daerah terpencil.

7. Post Office is a service provider facility of written communication and or electronic mail, parcel service, logistics services, financial transaction services, and postal services to the public. Postal house has the same function as the post office and subsidiary of post office, the difference is that postal house is usually located in remote areas.

8. Surat Izin Mengemudi (SIM) ialah bukti registrasi dan identifikasi yang diberikan oleh Polri kepada orang yang memenuhi persyaratan administrasi, sehat jasmani dan rohani, memahami peraturan lalu lintas dan terampil menggunakan kendaraan bermotor.

8. Driving License (SIM) is the registration and identification evidence given by police to a person who has met the requirements of the administrative, physical, and spiritual health, understand the traffic rules and skillful driving a motor vehicle.

ULASAN**DESCRIPTION****Transportasi**

Panjang jalan di Kabupaten Kayong Utara pada tahun 2020 yaitu sepanjang 370,80 km. Berdasarkan kewenangannya, panjang jalan tersebut terdiri dari jalan provinsi sepanjang 70,20 km dan jalan kabupaten sepanjang 300,60 Km. Berdasarkan kondisinya, 43,66 persen jalan kabupaten berkategori baik, 34,01 persen kategori rusak berat, 13,96 persen berkategori sedang, dan 8,36 persen rusak (tabel 8.1.3).

Transportation

The length of the road in Kayong Utara Regency in 2020 was 370,80 Km. According to his authority, the length of the roads consisted of provincial roads 70,20 Km long and regency roads 300,60 Km long. Based on conditions, 43,66 percent of category good, 34,01 percent severely damaged, 13,96 percent moderate, and 8,36 damaged (table 8.1.3).

Pelanggar Lalu Lintas

Pada tahun 2021, jumlah pelanggaran lalu lintas yang mendapat hukuman tilang di Kabupaten Kayong Utara sebanyak 523 kejadian. Dari jumlah tersebut, sebesar 95,79 persen merupakan pelanggaran yang diakibatkan oleh kurangnya perlengkapan saat berkendara.

Traffic Violators

In 2021, the number of traffic violations that got spending ticket at Kayong Utara regency is 523 the incident. About 95,79 percent is a violation that the result of the lack of equipment on the drive.

Jika dilihat berdasarkan tingkat pendidikan pelanggar, pelanggaran lalu lintas yang terjadi di Kabupaten Kayong Utara pada tahun 2021 didominasi oleh tamatan SLTA/ sederajat.

Judging by the level of education for offenders, traffic violations that are going on Kayong Utara regency at 2021 is dominated by senior high school.

Kantor Pos

Pada tahun 2021, di Kabupaten Kayong Utara terdapat 3 kantor pos kabupaten yang tersebar di

Post Office

In 2021, at Kayong Utara Regency there are 3 regent post office that are scattered across Sukadana district,

Kecamatan Sukadana, Simpang Hilir dan Kecamatan Teluk Batang. (tabel 8.2.2).

Simpang Hilir district and Teluk Batang district (table 8.2.2).

Media Cetak

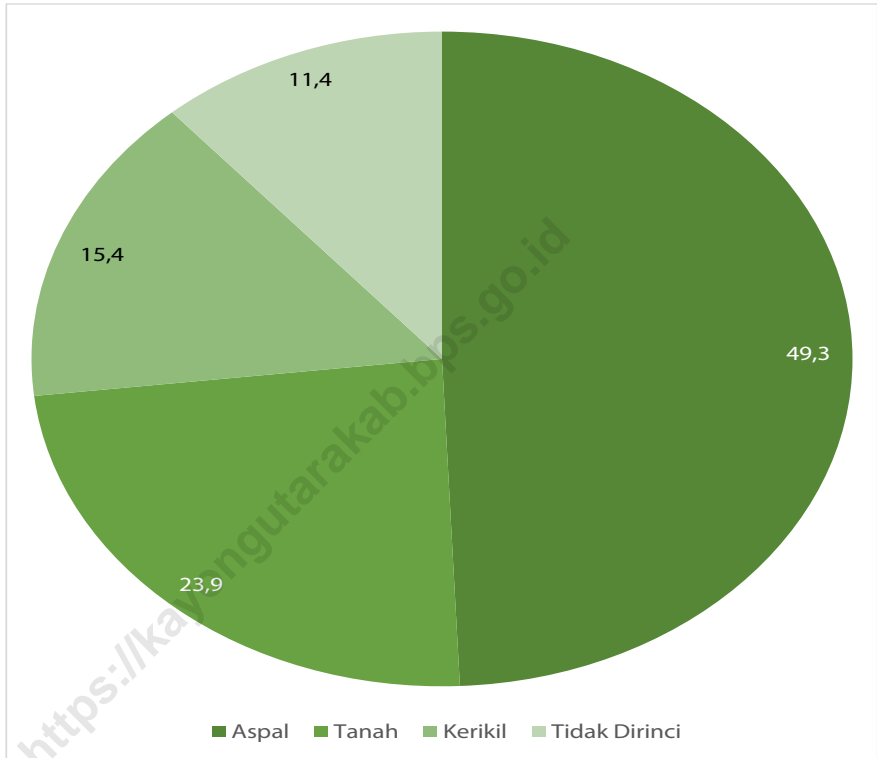
Jumlah media cetak yang beredar di Kabupaten Kayong Utara pada tahun 2021 adalah 6 Media, 4 berasal dari luar Kabupaten Kayong Utara dalam Provinsi Kalimantan Barat dan 2 lainnya berasal dari luar Provinsi Kalbar (tabel 8.2.9).

Press Media

The number of press media that circulated in Kayong Utara Regency in 2021 is 6 media, 4 of the press media come from West Kalimantan excluding Kayong Utara, 2 of the press media come outside West Kalimantan. (table 8.2.9).

Gambar 8.1
Figures

Persentase Panjang Jalan di Kabupaten Kayong Utara Menurut Jenis Permukaan (km), 2021¹
Percentage Length of Road of Kayong Utara Regency by Type of Road Surface (km), 2021¹

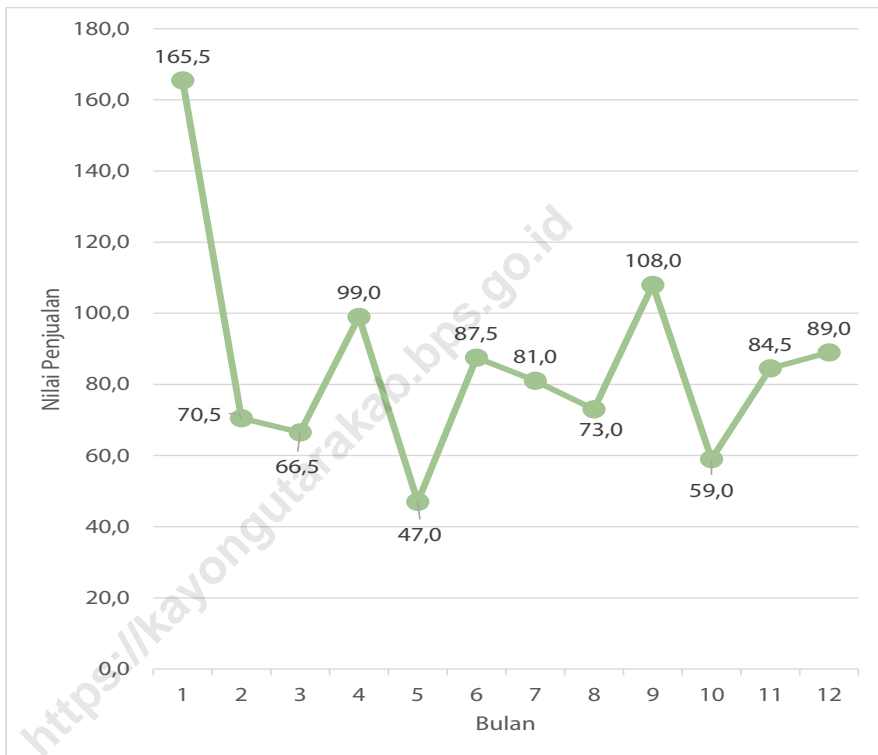


Catatan/Notes: ¹ Data tahun sebelumnya/Previous year data

Sumber/Source: Dinas Pekerjaan Umum dan Penataan Ruang Kabupaten Kayong Utara

Gambar 8.2
Figures

Nilai Penjualan Benda Pos di PT. Pos Indonesia (Persero) Cabang Sukadana Menurut Bulan (Juta Rupiah), 2021
Selling Value of Postage in Sukadana Post Office by Month (Thousand Rupiahs), 2021



Sumber/Source : PT. POS Indonesia (Persero) Cabang Sukadana

8.1 TRANSPORTASI TRANSPORTATION

Tabel 8.1.1 Panjang Jalan Menurut Tingkat Kewenangan Pemerintahan di Kabupaten Kayong Utara (km), 2019–2021¹
Table **Length of Roads by Level of Government Authority in Kayong Utara Regency (km), 2019–2021¹**

Tingkat Kewenangan Pemerintahan Level of Government Authority	2019	2020	2021 ¹
(1)	(2)	(3)	(4)
Negara/State	-	-	-
Provinsi/Province	70,20	70,20	70,20
Kabupaten/Kota Regency/Municipality	300,60	300,60	300,60
Jumlah/Total	370,80	370,80	370,80

Catatan/Note: ¹ Data tahun sebelumnya/Previous year data

Sumber/Source: Dinas Pekerjaan Umum dan Penataan Ruang Kabupaten Kayong Utara

Tabel 8.1.2 Panjang Jalan di Kabupaten Kayong Utara Menurut Jenis Permukaan Jalan (km), 2019–2021¹
Table Length of Road in Kayong Utara Regency by Type of Road Surface (km), 2019–2021¹

Jenis Permukaan Jalan Type of Road Surface	2019 ²	2020 ²	2021 ^{1,2}
(1)	(2)	(3)	(4)
Beton/Concrete	-	-	-
Aspal/Paved	160,78	148,21	148,21
Kerikil/Gravel	19,09	46,23	46,23
Tanah/Soil	75,50	71,82	71,82
Tidak Dirinci/Not Defined	45,22	34,34	34,34
Jumlah/Total	300,60	300,60	300,60

Catatan/Note: ¹ Data tahun sebelumnya/Previous year data

² Hanya mencakup jalan kewenangan kabupaten/Only consist of regency authority road

Sumber/Source: Dinas Pekerjaan Umum dan Penataan Ruang Kabupaten Kayong Utara

Tabel 8.1.3 Panjang Jalan Kabupaten Menurut Kondisi di Kabupaten Kayong Utara (km), 2019–2021¹
Table Length of Road by Condition in Kayong Utara Regency (km), 2019–2021¹

Kondisi Jalan Condition of Roads	2019 ²	2020 ²	2021 ^{1,2}
(1)	(2)	(3)	(4)
Baik/Good	150,01	131,24	131,24
Sedang/Moderate	22,54	41,97	41,97
Rusak/Damage	43,94	25,14	25,14
Rusak Berat/Severely Damage	84,11	102,26	102,26
Jumlah/Total	300,60	300,60	300,60

Catatan/Note: ¹ Data tahun sebelumnya/Previous year data

² Hanya mencakup jalan kewenangan kabupaten/Only consist of regency authority road

Sumber/Source: Dinas Pekerjaan Umum dan Penataan Ruang Kabupaten Kayong Utara

Tabel 8.1.4 **Banyaknya Kendaraan di Kabupaten Kayong Utara Menurut Jenis Angkutan, 2021**
Table **Number of Vehicles in Kayong Utara Regency by Type of Transportation, 2021**

Jenis Angkutan <i>Type of Transportation</i>	Jumlah Kendaraan <i>Number of Vehicles</i>
(1)	(2)
Kendaraan Umum	71
Roda 4	11
Roda 2	60
Kendaraan Pribadi	1 590
Roda 4	148
Roda 2	1 442
Angkutan Penumpang Sungai/Laut	57
Speed Boat	19
Motor Air	8
Kapal Feri	2
Kapal Motor Lainnya	28
Jumlah/Total	1 718

Sumber/Source: Dinas Perhubungan Kabupaten Kayong Utara

Tabel 8.1.5 Jumlah Sarana Angkutan Sungai di Kabupaten Kayong Utara Menurut Jenisnya, 2021
Table Number of Water Transportation in Kayong Utara Regency by Type of Boat, 2021

Jenis Kapal Type of Boat	Jumlah Kapal Number of Boat
(1)	(2)
Bandung Bermotor	-
Bandung Gandengan	-
Kapal Motor	26
Tongkang Gandeng	60
Talk Boat	60
Long Boat/Penumpang	-
Speed Boat	19
Sampan Bermotor	-
House Boat	-
Tongkang Palma	-
Ferry Boat	-
Truck Air	-
Jumlah/Total	165

Sumber/Source: Dinas Perhubungan Kabupaten Kayong Utara

Tabel 8.1.6 Jumlah Kendaraan Bermotor yang Telah Diuji di Kabupaten Kayong Utara Menurut Penggunaannya, 2021
Table Number of Examined Motor Vehicle in Kayong Utara Regency by Purpose, 2021

Jenis Kendaraan <i>Type of Vehicle</i>	Umum <i>Public</i>	Pribadi/Perusahaan <i>Private/Company</i>	Jumlah <i>Total</i>
(1)	(2)	(3)	(4)
Mobil Penumpang	-	-	-
Bus	-	-	-
Truck	-	-	-
Pick Up	-	-	-
Bt. Wagon	-	-	-
Tangki	-	-	-
Taksi	-	-	-
Station Wagon	-	-	-
Jumlah/Total	-	-	-

Sumber/Source: Dinas Perhubungan Kabupaten Kayong Utara

Tabel 8.1.7 Jumlah Pelanggaran Lalu Lintas yang Ditilang di Kabupaten Kayong Utara, 2021
Table Number of Traffic Violation in Kayong Utara Regency by Type of Violation, 2021

Jenis Pelanggaran Type of Violation	Jumlah Total
(1)	(2)
Muatan Lebih	-
Perlengkapan	501
Kecepatan	-
Surat-surat	-
Rambu-rambu	-
Lain-lain	22
Jumlah/Total	523

Sumber/Source: Polres Kabupaten Kayong Utara

Tabel 8.1.8 Banyaknya Pelanggar Lalu Lintas yang Ditilang di Kabupaten Kayong Utara Menurut Jenis Kelamin, 2021
Table Number of Traffic Breakers in Kayong Utara Regency by Sex, 2021

Bulan Month	Laki-Laki Male	Perempuan Female	Jumlah Total
(1)	(2)	(3)	(4)
Januari/January	-	-	-
Februari/February	-	-	-
Maret/March	-	-	-
April	9	-	9
Mei/May	-	-	-
Juni/June	260	76	336
Juli/July	50	11	61
Agustus/August	-	-	-
September	70	10	80
Oktober/October	30	2	32
November	-	-	-
Desember/December	5	-	5
Jumlah/Total	424	99	523

Sumber/Source: Polres Kabupaten Kayong Utara

Tabel 8.1.9
Table**Banyaknya Pelanggar Lalu Lintas yang Ditilang di Kabupaten Kayong Utara Menurut Tingkat Pendidikan, 2021****Number of Traffic Breakers in Kayong Utara Regency by Education Attainment, 2021**

Bulan Month	Tidak Sekolah Not Schooled	SD Primary	SLTP Junior High	SLTA Senior High	Perguruan Tinggi University	Jumlah Total
(1)	(2)	(3)	(4)	(5)	(6)	(7)
Januari/January	-	-	-	-	-	-
Februari/February	-	-	-	-	-	-
Maret/March	-	-	-	-	-	-
April	-	1	5	2	1	9
Mei/May	-	-	-	-	-	-
Juni/June	30	149	26	126	5	336
Juli/July	-	6	23	31	1	61
Agustus/August	-	-	-	-	-	-
September	8	5	20	43	4	80
Oktober/October	2	2	14	10	4	32
November	-	-	-	-	-	-
Desember/December	-	-	5	-	-	5
Jumlah/Total	40	163	93	212	15	523

Sumber/Source: Polres Kabupaten Kayong Utara

Tabel 8.1.10 Banyaknya Pelanggar Lalu Lintas yang Ditilang di Kabupaten Kayong Utara Menurut Kelompok Umur, 2021
Table Number of Traffic Breakers in Kayong Utara Regency by Age Group, 2021

Bulan Month	<17	17-25	26-45	46-65	>65	Jumlah Total
(1)	(2)	(3)	(4)	(5)	(6)	(7)
Januari/January	-	-	-	-	-	-
Februari/February	-	-	-	-	-	-
Maret/March	-	-	-	-	-	-
April	1	8	-	-	-	9
Mei/May	-	-	-	-	-	-
Juni/June	5	109	182	40	-	336
Juli/July	4	31	23	3	-	61
Agustus/August	-	-	-	-	-	-
September	2	43	25	10	-	80
Oktober/October	2	14	10	6	-	32
November	-	-	-	-	-	-
Desember/December	-	5	-	-	-	5
Jumlah/Total	14	210	240	59	-	523

Sumber/Source: Polres Kabupaten Kayong Utara

Tabel 8.1.11 Banyaknya Pelanggar Lalu Lintas yang Ditilang di Kabupaten Kayong Utara Menurut Profesi, 2021
Table Number of Traffic Breakers in Kayong Utara Regency by Profession, 2021

Bulan Month	Pelajar Student	Pegawai Officer	Swasta Private	Lain-Lain Others	Jumlah Total
(1)	(2)	(3)	(4)	(5)	(6)
Januari/January	-	-	-	-	-
Februari/February	-	-	-	-	-
Maret/March	-	-	-	-	-
April	3	-	4	2	9
Mei/May	-	-	-	-	-
Juni/June	26	5	156	149	336
Juli/July	6	1	31	23	61
Agustus/August	-	-	-	-	-
September	25	-	30	25	80
Oktober/October	6	2	14	10	32
November	-	-	-	-	-
Desember/December	-	-	-	5	5
Jumlah/Total	66	8	235	214	523

Sumber/Source: Polres Kabupaten Kayong Utara

Tabel 8.1.12 Jumlah Penyebab, Korban Kecelakaan Lalu Lintas dan Kerugian Materiil di Kabupaten Kayong Utara, 2021
Table Number of Traffic Violation by Kind of Violation and Material Lost in Kayong Utara Regency, 2021

Uraian Description	Jumlah Total
(1)	(2)
Penyebab Kecelakaan	9
Kendaraan	-
Pengemudi	9
Kondisi Jalan	-
Pejalan Kaki	-
Cuaca	-
Laka Murni	-
Korban Kecelakaan	21
Meninggal Dunia	2
Luka Berat	8
Luka Ringan	11
Kerugian Materiil	21 000 000

Sumber/Source: Polres Kabupaten Kayong Utara

Tabel 8.1.13 Jumlah Kejadian dan Korban Kecelakaan Lalu Lintas Serta Kerugian Materil di Kabupaten Kayong Utara, 2021
Number of Traffic Accidents Occurrence and Victims and Material Lost in Kayong Utara Regency, 2021

Bulan Month	Kejadian Occurrence	Mati Dead	Luka/Wounded		Kerugian Materiil Material Lost (Rp)
			Ringan Minor	Berat Severe	
(1)	(2)	(3)	(4)	(5)	(6)
Januari/January	1	-	1	1	2 000 000
Februari/February	-	-	-	-	-
Maret/March	3	1	3	3	13 500 000
April	-	-	-	-	-
Mei/May	1	1	2	-	500 000
Juni/June	1	-	1	1	1 000 000
Juli/July	-	-	-	-	-
Agustus/August	-	-	-	-	-
September	2	-	2	2	3 000 000
Oktober/October	1	-	2	1	1 000 000
November	-	-	-	-	-
Desember/December	-	-	-	-	-
Jumlah/Total	9	2	11	8	21 000 000

Sumber/Source: Polres Kabupaten Kayong Utara

8.2 KOMUNIKASI COMMUNICATION

Tabel 8.2.1 Jumlah Kantor Pos Pembantu Menurut Kecamatan di Kabupaten Kayong Utara, 2018–2021
Table Number of Post Offices Subsidiaries by Subdistrict in Kayong Utara Regency, 2018–2021

Kecamatan Subdistrict	2018	2019	2020	2021
(1)	(2)	(3)	(4)	(5)
Pulau Maya	-	-	-	-
Kepulauan Karimata	-	-	-	-
Sukadana	-	-	-	1
Simpang Hilir	1	1	-	1
Teluk Batang	1	1	-	1
Seponti	-	-	-	-
Kayong Utara	2	2	-	3

Sumber/Source: PT. POS Indonesia (Persero) Cabang Sukadana

Tabel 8.2.2 Banyaknya Kantor Pos di Kabupaten Kayong Utara Menurut Kecamatan, 2021
Table *Number of Post Office in Kayong Utara Regency by Subdistrict, 2021*

Kecamatan Subdistrict	Kantor Pos/Post Office			Pos Desa Rural Post	Jumlah Total
	Kabupaten Regent	Cabang Branch	Desa Rural		
(1)	(2)	(3)	(4)	(5)	(6)
Pulau Maya	-	-	-	1	1
Kepulauan Karimata	-	-	-	1	1
Sukadana	1	-	-	-	1
Simpang Hilir	1	-	-	-	1
Teluk Batang	1	-	-	-	1
Seponti	-	-	-	1	1
Kayong Utara	3	-	-	3	6

Sumber/Source: PT. POS Indonesia (Persero) Cabang Sukadana

Tabel 8.2.3 Nilai Penjualan Benda Pos di PT. Pos Indonesia (Persero) Cabang Sukadana, 2021
Table Selling Value of Postage in Sukadana Post Office, 2021

Bulan Month	Nilai Penjualan (Rp) Selling Value (Rupiahs)
(1)	(2)
Januari/January	165 500 000
Februari/February	70 500 000
Maret/March	66 500 000
April	99 000 000
Mei/May	47 000 000
Juni/June	87 500 000
Juli/July	81 000 000
Agustus/August	73 000 000
September	108 000 000
Oktober/October	59 000 000
November	84 500 000
Desember/December	89 000 000
Jumlah/Total	1 030 500 000

Sumber/Source: PT. POS Indonesia (Persero) Cabang Sukadana

Tabel 8.2.4 Frekuensi Pengiriman dan Penerimaan Paket Pos Terdaftar Biasa dan Kilat di Kantor POS Cabang Sukadana, 2021
Table *Sending and Receiving Frequency of Regular and Express Registered Parcel in Sukadana Post Office, 2021*

Bulan Month	Pengiriman Sending	Penerimaan Receiving
(1)	(2)	(3)
Januari/January	31	37
Februari/February	29	75
Maret/March	41	102
April	36	97
Mei/May	15	89
Juni/June	29	107
Juli/July	36	92
Agustus/August	56	113
September	29	87
Oktober/October	32	79
November	20	64
Desember/December	24	86
Jumlah/Total	378	1 028

Sumber/Source: PT. POS Indonesia (Persero) Cabang Sukadana

Tabel 8.2.5 Frekuensi dan Nilai Pengiriman dan Penerimaan, Wesel Pos Biasa dan Kilat di Kantor POS Cabang Sukadana, 2021
Table *Sending and Receiving Frequency of Regular and Express Registered Money Order in Sukadana Post Office, 2021*

Bulan Month	Pengiriman/Sending		Penerimaan/Recieved	
	Frekuensi Frequency	Nilai (Rp) Value (Rupiahs)	Frekuensi Frequency	Nilai (Rp) Value (Rupiahs)
(1)	(2)	(3)	(4)	(5)
Januari/January	25	105 000 000	15	25 500 000
Februari/February	20	245 000 000	17	30 450 000
Maret/March	30	267 500 000	21	62 750 000
April	30	236 000 000	18	15 750 000
Mei/May	15	107 500 000	20	20 850 000
Juni/June	21	90 800 000	17	15 200 000
Juli/July	26	112 300 000	18	57 800 000
Agustus/August	17	79 550 000	29	29 850 000
September	19	107 250 000	25	32 700 000
Oktober/October	24	115 340 000	19	15 700 000
November	19	197 250 000	16	27 850 000
Desember/December	19	215 000 000	21	67 850 000
Jumlah/Total	265	1 878 490 000	236	402 250 000

Sumber/Source: PT. POS Indonesia (Persero) Cabang Sukadana

Tabel 8.2.6 Frekuensi Pengiriman dan Penerimaan Surat Tercatat, Biasa dan Kilat di Kantor POS Cabang Sukadana, 2021
Table *Sending and Receiving Frequency of Regular and Express Registered Mail in Sukadana Post Office, 2021*

Bulan Month	Pengiriman Sending	Penerimaan Receiving
(1)	(2)	(3)
Januari/January	25	120
Februari/February	19	96
Maret/March	24	130
April	36	150
Mei/May	15	92
Juni/June	19	78
Juli/July	30	140
Agustus/August	56	180
September	47	160
Oktober/October	29	190
November	27	170
Desember/December	34	200
Jumlah/Total	361	1 706

Sumber/Source: PT. POS Indonesia (Persero) Cabang Sukadana

Tabel 8.2.7 Frekuensi Pengiriman dan Penerimaan Benda Pos di Kantor POS Cabang Sukadana, 2021
Table Number of Sending and Receiving Postal in Sukadana Post Office, 2021

Bulan Month	Pengiriman Sending	Penerimaan Receiving
(1)	(2)	(3)
Januari/January	16 550	16 550
Februari/February	7 050	7 050
Maret/March	6 650	6 650
April	99 000	99 000
Mei/May	4 700	4 700
Juni/June	8 750	8 750
Juli/July	8 100	8 100
Agustus/August	7 300	7 300
September	10 800	10 800
Oktober/October	5 900	5 900
November	8 450	8 450
Desember/December	8 900	8 900
Jumlah/Total	192 150	192 150

Sumber/Source: PT. POS Indonesia (Persero) Cabang Sukadana

Tabel 8.2.8 Jumlah Pemegang Surat Kontrak Berlangganan di Kabupaten Kayong Utara Menurut Kecamatan, 2021
Table Number of Contract Letter Customer in Kayong Utara Regency by Subdistrict, 2021

Kecamatan Subdistrict	Jumlah Pelanggan Member
(1)	(2)
Pulau Maya	1
Sukadana	1
Simpang Hilir	1
Teluk Batang	1
Seponti	-
Kepulauan Karimata	1
Kayong Utara	5

Sumber/Source: PT. POS Indonesia (Persero) Cabang Sukadana

Tabel 8.2.9 Banyaknya Jenis Media Cetak yang Beredar di Kabupaten Kayong Utara Menurut Lokasi Penerbit, 2021
Table *Number of Press Media That Circulated in Kayong Utara Regency by Location of Publisher, 2021*

Jenis Media Type of Media	Kab. Kayong Utara In Kayong Utara	Luar Kab. Kayong Utara dalam Prov. Kalbar In West Kalimantan Excluding Kayong Utara	Luar Prov. Kalbar Outside West Kalimantan
(1)	(2)	(3)	(4)
Majalah	-	-	2
Tabloid	-	-	-
Surat Kabar	-	4	-
Buletin	-	-	-
Lainnya	-	-	-
Kayong Utara	-	4	2

Sumber/Source: Dinas Komunikasi dan Informatika Kabupaten Kayong Utara

Tabel 8.2.10 Jumlah Perpustakaan di Kabupaten Kayong Utara Menurut Jenis Perpustakaan, 2021
Table *Number of Libraries and Library Visitors in Kayong Utara Regency by Kind of Library, 2021*

Jenis Perpustakaan <i>Type of Library</i>	Jumlah Perpustakaan <i>Number of Library</i>
(1)	(2)
Perpustakaan Milik Pemda	41
Perpustakaan Umum Daerah	1
Perpustakaan Desa	40
Perpustakaan Milik Non Pemda	-
Jumlah/Total	41

Sumber/Source: Dinas Perpustakaan dan Kearsipan Kabupaten Kayong Utara

Tabel 8.2.11 Jumlah Buku Perpustakaan di Kabupaten Kayong Utara, 2021
Table Number of Libraries Book in Kayong Utara Regency, 2021

Jenis Perpustakaan <i>Type of Library</i>	Jumlah Buku <i>Number of Books</i>	
	Judul <i>Title</i>	Exemplar <i>Copies</i>
(1)	(2)	(3)
Perpustakaan Milik Pemda	27 679	57 874
Perpustakaan Umum Daerah	4 179	10 874
Perpustakaan Kecamatan	3 500	7 000
Perpustakaan Desa	20 000	40 000
Perpustakaan Milik Non Pemda	-	-
Jumlah/Total	27 679	57 874

Sumber/Source: Dinas Perpustakaan dan Kearsipan Kabupaten Kayong Utara

KOPERASI DAN HARGA-HARGA

COOPERATIVE AND PRICES

DAFTAR KOPERASI PRIMER

LIST OF PRIMARY COOPERATIVES



Koperasi Unit Desa

9 Unit/ Units



Koperasi Pertanian

7 Unit/ Units



Koperasi Pondok Pesantren

2 Unit/ Units



Koperasi Pemuda

1 Unit/ Units



Koperasi Simpan Pinjam

2 Unit/ Units



Koperasi Pegawai Negeri

6 Unit/ Units



Koperasi Serba Usaha

38 Unit/ Units



Koperasi Karyawan

3 Unit/ Units



Koperasi Umum

24 Unit/ Units



Koperasi Perkebunan

6 Unit/ Units



Koperasi Perikanan

2 Unit/ Units

PENJELASAN TEKNIS**TECHNICAL NOTES**

1. **Koperasi** adalah badan usaha yang beranggotakan orang-orang atau badan hukum koperasi dengan melandaskan kegiatannya berdasarkan prinsip koperasi sekaligus sebagai gerakan ekonomi rakyat yang berdasar atas asas kekeluargaan.
2. **Sisa hasil usaha koperasi** merupakan pendapatan koperasi yang diperoleh dalam satu tahun buku dikurangi dengan biaya, penyusutan, dan kewajiban lainnya termasuk pajak dalam tahun buku yang bersangkutan.
3. **Koperasi Unit Desa** adalah suatu Koperasi serba usaha yang beranggotakan penduduk desa dan berlokasi di daerah pedesaan, daerah kerjanya biasanya mencakup satu wilayah kecamatan. Pembentukan KUD ini merupakan penyatuan dari beberapa Koperasi pertanian yang kecil dan banyak jumlahnya di pedesaan. Selain itu KUD memang secara resmi didorong perkembangannya oleh pemerintah.
4. **Koperasi dapat diklasifikasikan menjadi 5 klasifikasi** yaitu A, B, C, D, dan BDK. Klasifikasi A berarti Sangat Sehat, B berarti Sehat, C berarti Cukup Sehat, D berarti Kurang Sehat, dan BDK berarti

1. **Cooperative** is an establishment with legal status of cooperative and its activities based on people economic movement.
2. **Net profit of cooperative** is gross income in one year minus expenses, depreciation, and other liabilities including taxes in current year.
3. **Rural Cooperatives** are multi-business cooperatives consisting of villagers and located on the rural area, the working area usually consisted of one subdistrict area. Rural Cooperatives are combination of several small agricultural cooperatives and larger numbers in the countryside. In addition, Rural Cooperatives were officially encouraged by its development by the government.
4. **Cooperatives can be classified into 5 classification** that are A, B, C, D, and BDK. A define as Very Good, B define as Good, C define as Good Enough, D define as Not Good Enough, and BDK define as

Belum Diklasifikasikan.

Not Classified.

5. **Koperasi primer** adalah koperasi yang minimal memiliki anggota sebanyak 20 orang. Koperasi sekunder dibentuk dari beberapa koperasi primer.

5. **Primary cooperatives** are cooperatives that have minimal 20 people as its members. Secondary coopeartives consisted of several primary cooperatives.

<https://kayongutarakab.bps.go.id>

ULASAN**DESCRIPTION****Koperasi**

Pada tahun 2021, terdapat 100 koperasi di Kabupaten Kayong Utara. 9 diantaranya adalah Koperasi Unit Desa (KUD), 6 Koperasi Pegawai RI, 3 KOPKAR, dan 82 Koperasi Lainnya.

Berdasarkan klasifikasinya, pada tahun 2021 sebesar 88 persen atau 88 koperasi yang ada di Kabupaten Kayong Utara belum diklasifikasikan. 6 koperasi terklasifikasi C dan 3 koperasi terklasifikasi D.

Sebanyak 57 persen koperasi yang ada di Kabupaten Kayong Utara terdapat di Kecamatan Sukadana dan Kecamatan Simpang Hilir. Jumlah koperasi di Kecamatan Sukadana sebanyak 30 koperasi sedangkan di Kecamatan Simpang Hilir sebanyak 27 koperasi.

Apabila dilihat dari jenis koperasinya, pada tahun 2021, 38 persen koperasi merupakan koperasi serba usaha.

Cooperatives

In 2021, there are 100 cooperatives in Kayong Utara Regency. 9 of the cooperatives are Rural Cooperatives, 6 KPRI, 3 KOPKAR, and 82 other cooperatives.

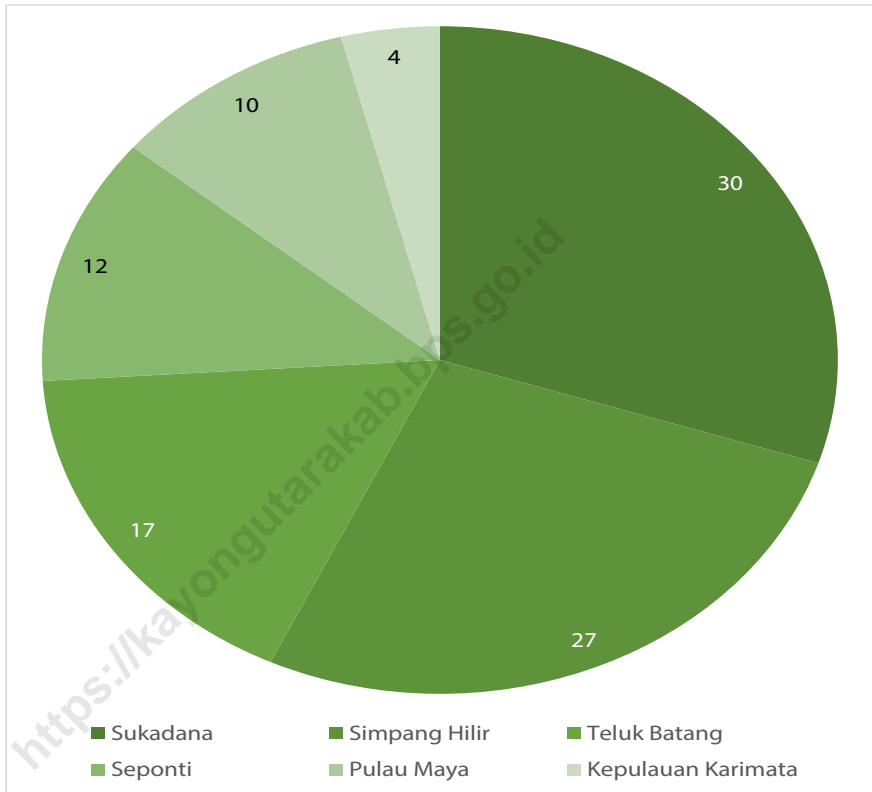
Based on the classification, in 2020 about 88 percent or 88 cooperatives at Kayong Utara Regency are not classified. 6 cooperatives are classified as good enough and 3 cooperatives are classified as not good enough.

About 57 percent cooperatives exist at Kayong Utara Regency is located in Sukadana district and Simpang Hilir district. The numbers of cooperatives in Sukadana district is 30 and Simpang Hilir district is 27 cooperatives.

From the type of cooperatives, in 2021, 38 percent cooperatives are multi-bussiness cooperatives.

Gambar 9.1
Figures

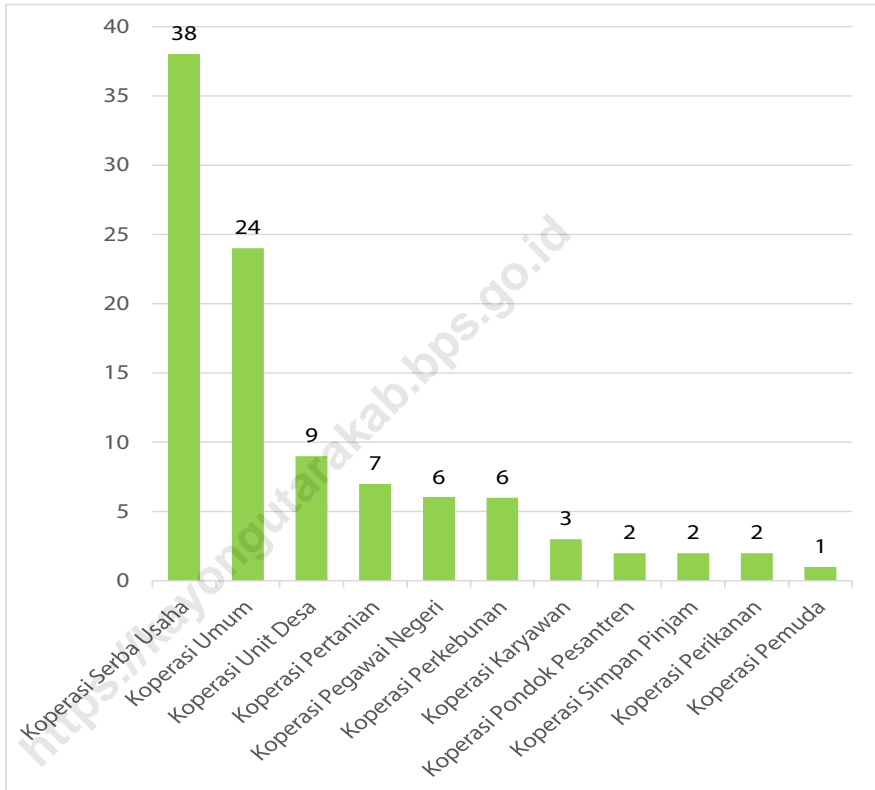
Jumlah Koperasi Menurut Kecamatan di Kabupaten Kayong Utara, 2021
Number of Cooperative by Subdistrict in Kayong Utara Regency, 2021



Sumber/Source : Dinas Perdagangan Kabupaten Kayong Utara

Gambar 9.2
Figures

Jumlah Koperasi Primer di Kabupaten Kayong Utara Menurut Jenisnya, 2021
Number of Primary Cooperatives in Kayong Utara by Type of Cooperative, 2021



Sumber/Source : Dinas Perdagangan Kabupaten Kayong Utara

Tabel 9.1 Jumlah Koperasi Aktif Menurut Kecamatan di Kabupaten Kayong Utara, 2018–2021
Table Number of Active Cooperative by Subdistrict in Kayong Utara Regency, 2018–2021

Kecamatan Subdistrict	2018	2019	2020	2021
(1)	(2)	(3)	(4)	(5)
Pulau Maya	9	9	9	4
Kepulauan Karimata	3	3	3	1
Sukadana	23	23	23	20
Simpang Hilir	21	21	21	18
Teluk Batang	12	12	12	13
Seponti	11	11	11	10
Kayong Utara	79	79	79	66

Sumber/Source: Dinas Perdagangan Kabupaten Kayong Utara

Tabel 9.2 Jumlah Koperasi Menurut Jenis Koperasi dan Kecamatan di Kabupaten Kayong Utara, 2021
Table *Number of Cooperative by Kind of Cooperative and Subdistrict in Kayong Utara Regency, 2021*

Kecamatan Subdistrict	Jenis Koperasi/ Kind of Cooperative					Jumlah Total
	KUD	KPRI	KOPKAR	KOPPAS	Lainnya Other	
(1)	(2)	(3)	(4)	(5)	(6)	(7)
Pulau Maya	1	-	-	-	9	10
Kepulauan Karimata	1	-	-	-	3	4
Sukadana	2	2	1	-	25	30
Simpang Hilir	2	1	1	-	23	27
Teluk Batang	2	2	1	-	12	17
Seponti	1	1	-	-	10	12
Kayong Utara	9	6	3	-	82	100

Sumber/Source: Dinas Perdagangan Kabupaten Kayong Utara

Tabel 9.3 Jumlah Koperasi Unit Desa (KUD) di Kabupaten Kayong Utara Menurut Kecamatan dan Klasifikasi, 2021
Table Number of Rural Cooperative in Kayong Utara Regency by Subdistrict and Classification, 2021

Kecamatan Subdistrict	Klasifikasi/Classification					Jumlah Total
	A	B	C	D	BDK	
(1)	(2)	(3)	(4)	(5)	(6)	(7)
Pulau Maya	-	-	-	-	1	1
Kepulauan Karimata	-	-	-	-	1	1
Sukadana	-	-	-	-	2	2
Simpang Hilir	-	-	-	-	2	2
Teluk Batang	-	-	-	-	2	2
Seponti	-	-	-	-	1	1
Kayong Utara	-	-	-	-	9	9

Catatan/Notes: ¹ Data Tahun Sebelumnya

A = Sangat Sehat/*Very Good*

B = Sehat/*Good*

C = Cukup Sehat/*Good Enough*

D = Kurang Sehat/*Not Good Enough*

BDK = Belum Diklasifikasikan/*Not Classified*

Sumber/Source: Dinas Perdagangan Kabupaten Kayong Utara

Tabel 9.4
Table**Jumlah Koperasi Non-KUD di Kabupaten Kayong Utara Menurut Kecamatan dan Klasifikasi, 2021**
Number of Non-Rural Cooperative in Kayong Utara Regency by Subdistrict and Classification, 2021

Kecamatan Subdistrict	Klasifikasi/Classification					Jumlah Total
	A	B	C	D	BDK	
(1)	(2)	(3)	(4)	(5)	(6)	(7)
Pulau Maya	-	-	-	-	9	9
Kepulauan Karimata	-	-	-	-	3	3
Sukadana	-	-	2	2	23	27
Simpang Hilir	-	-	2	1	21	24
Teluk Batang	-	-	2	-	12	14
Seponti	-	-	-	-	11	11
Kayong Utara	-	-	6	3	79	88

Catatan/Notes: ¹ Data Tahun SebelumnyaA = Sangat Sehat/*Very Good*B = Sehat/*Good*C = Cukup Sehat/*Good Enough*D = Kurang Sehat/*Not Good Enough*BDK = Belum Diklasifikasikan/*Not Classified*

Sumber/Source: Dinas Perdagangan Kabupaten Kayong Utara

Tabel 9.5 Jumlah Koperasi Primer di Kabupaten Kayong Utara Menurut Jenisnya, 2021
Table Number of Primary Cooperatives in Kayong Utara by Type of Cooperative, 2021

Jenis Koperasi Type of Cooperative	Koperasi Primer Primary Cooperative
(1)	(2)
Koperasi Unit Desa	9
Koperasi Pertanian	7
Koperasi Pondok Pesantren	2
Koperasi Pengusaha Hutan	-
Koperasi Pemuda	1
Koperasi Pedagang Pasar	-
Koperasi Simpan Pinjam	2
Koperasi Purnawirawan	-
Koperasi Pegawai Negeri	6
Koperasi Serba Usaha	38
Koperasi Angkatan Darat	-
Koperasi Kepolisian	-
Koperasi Wanita	-
Koperasi Veteran	-
Koperasi Angkutan	-
Koperasi Pensiunan PNS	-
Koperasi Karyawan	3
Koperasi Umum	24
Koperasi Perkebunan	6
Koperasi Peternakan	-
Koperasi Perikanan	2
Jumlah/Total	100

Sumber/Source: Dinas Perdagangan Kabupaten Kayong Utara

Tabel 9.6
Table**Banyaknya Kegiatan Usaha yang Dilakukan oleh Koperasi di Kabupaten Kayong Utara Menurut Jenis Kegiatan Usaha, 2021**
Number of Business Activities Organized by Cooperatives in Kayong Utara Regency by Type of Activity, 2021

Jenis Kegiatan <i>Type of Activity</i>	Dilakukan oleh/ <i>Organized by</i>		
	KUD <i>Rural Cooperative</i>	Non KUD <i>Non-Rural Cooperative</i>	Jumlah <i>Total</i>
(1)	(2)	(3)	(4)
Perikanan	1	4	5
Perdagangan	-	3	3
Penyalur Saprodi	-	9	9
Waserda	-	1	1
Simpan Pinjam	-	16	16
Kredit Usaha Tani	-	-	-
Kelistrikan	-	-	-
Penyalur BBM	-	1	1
Angkutan	-	2	2
Kerajinan	-	-	-
Pangan	-	2	2
RMU (Penggilingan)	-	1	1
Kelapa Sawit	-	14	14
Lainnya	-	46	46
Jumlah/Total	1	99	100

Sumber/*Source*: Dinas Perdagangan Kabupaten Kayong Utara

Tabel 9.7 **Perkembangan Koperasi di Kabupaten Kayong Utara, 2021**
Table **Growth of Cooperative in Kayong Utara Regency, 2021**

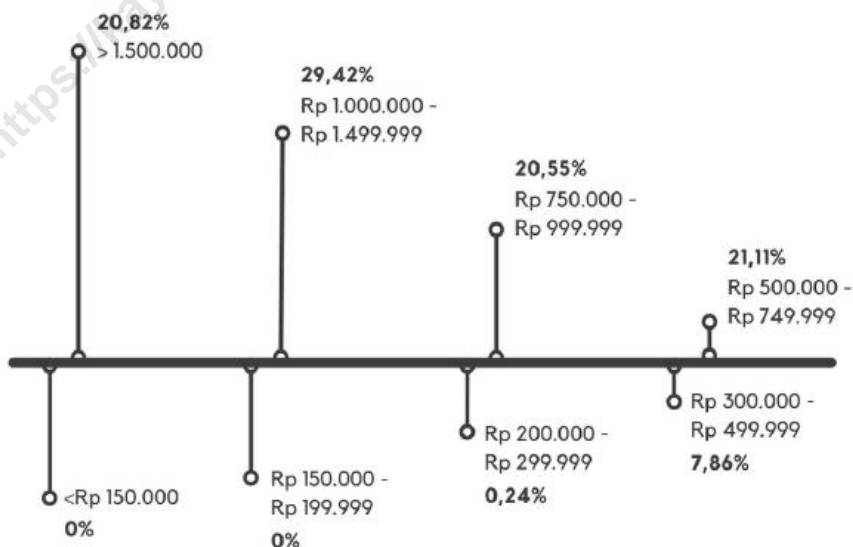
Perkembangan Growth of	KUD Rural Cooperative	Non KUD Non-Rural Cooperative	Jumlah Total
(1)	(2)	(3)	(4)
Unit	9	91	100
Anggota	62	3 810	3 872
Simpanan (Juta Rp)	9 000 000	10 595 023 015	10 604 023 015
Donasi/Hibah (Juta Rp)	-	-	-
Dari Luar (Juta Rp)	-	42 603 047 820	42 603 047 820
Cadangan (Juta Rp)	-	-	-
Sisa Hasil Usaha (Juta Rp)	85 00 000	691 775 495	700 275 495
Dana-dana (Juta Rp)	-	-	-
Volume Usaha (Juta Rp)	21 000 000	8 040 187 975	8 061 187 975

Sumber/Source: Dinas Perdagangan Kabupaten Kayong Utara



PERSENTASE PENDUDUK MENURUT GOLONGAN PENGELUARAN PER KAPITA

PERCENTAGE OF POPULATION BY
PER CAPITA SPENDING



PENJELASAN TEKNIS

1. Kegiatan pengumpulan data sosial dan ekonomi dilaksanakan secara rutin oleh BPS melalui Survei Sosial Ekonomi Nasional (Susenas).
2. Data konsumsi/pengeluaran yang dikumpulkan pada Susenas Maret dibagi menjadi dua kelompok yaitu makanan dan bukan makanan. Jumlah komoditas makanan sebanyak 174 komoditas. Pengumpulan data kelompok makanan meliputi banyaknya komoditas yang dikonsumsi beserta nilai pengeluarannya.
3. Pengumpulan data pada sebagian besar kelompok bukan makanan hanya mencakup nilai pengeluaran barang yang dikonsumsi, kecuali beberapa jenis barang tertentu juga dikumpulkan kuantitasnya, seperti listrik, air, gas, dan bahan bakar minyak (BBM).
4. Referensi waktu survei yang digunakan adalah selama seminggu terakhir untuk konsumsi makanan dan sebulan atau setahun terakhir untuk konsumsi bukan makanan.

TECHNICAL NOTES

1. *Socioeconomic data collection activities are carried out regularly by the BPS-Statistics Indonesia through the National Socioeconomic Survey (Susenas).*
2. *The consumption/expenditure data collected in March Susenas are divided into two groups, namely food and non-food. The number of food commodity are 174 commodities. The food group data collection includes quantity and value of commodities consumed.*
3. *Data collection on most of non food only covers only the value of expenditures consumed except for certain commodities which are also collected for its quantity, such as the use of electricity, water, gas, and fuel oil (BBM).*
4. *The survey time reference period is previous week before enumeration date for food consumption and last month or last year for non-food consumption*

ULASAN**DESCRIPTION****Pengeluaran Perkapita Sebulan****Monthly Expenditure per Capita**

Berdasarkan Susenas Maret 2021, rata-rata pengeluaran per kapita sebulan masyarakat Kayong Utara adalah sebesar 1.145.792 rupiah. Dalam sebulan, rata-rata masyarakat mengeluarkan 622.878 rupiah untuk makanan dan 522.914 rupiah digunakan untuk non-makanan.

Based on March Socioeconomic Survey 2021, monthly average expenditure per Capita people of Kayong Utara are about 1.145.792 rupiahs. In a month, people of Kayong Utara averagely spend for about 622.878 rupiahs for food and 522.914 rupiahs for non-food.

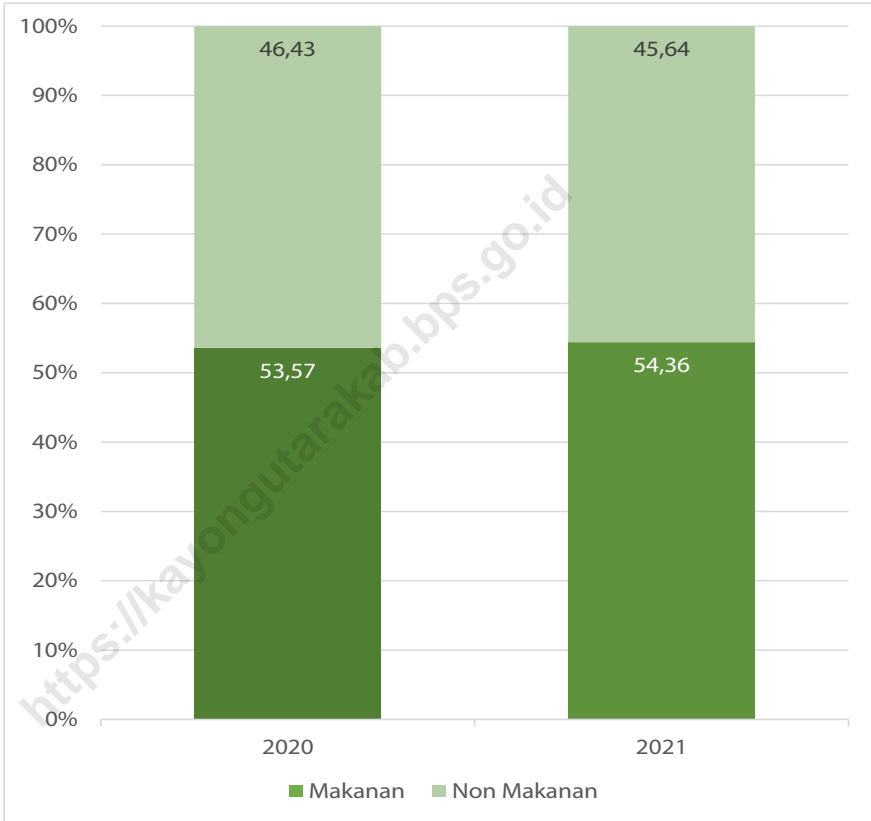
Berdasarkan kelompok komoditas makanan, pada tahun 2021, rata-rata pengeluaran per kapita sebulan terbesar masyarakat Kabupaten Kayong Utara adalah pengeluaran untuk konsumsi makanan dan minuman jadi. Selanjutnya, di posisi kedua dan ketiga rata-rata pengeluaran per kapita sebulan terbesar adalah pengeluaran untuk konsumsi ikan/udang/cumi/kerang dan rokok.

According to the food commodities group, by 2021, the largest per capita expenditure of the month was avearge the people of Kayong Utara Regency is the cost of food and beverage consumption. Furthermore, in second and third the average per capita expenditure of the month was that of fish/shrimp/common squid/shells and cigarettes.

Apabila dilihat dari persentase pengeluaran per kapita sebulan pada 2021, pengeluaran masyarakat Kayong Utara sebagian besar berasal dari perumahan dan fasilitas rumah tangga (23,92%), makanan dan minuman jadi (13,35%), dan aneka komoditas barang dan jasa (10,01%).

From the percentage of Monthly Expenditure per Capita in 2021, population expenditure of Kayong Utara mostly come from housing and household facilities (23,92%), prepared food and beverages (13,35%), and goods and services (10,01%).

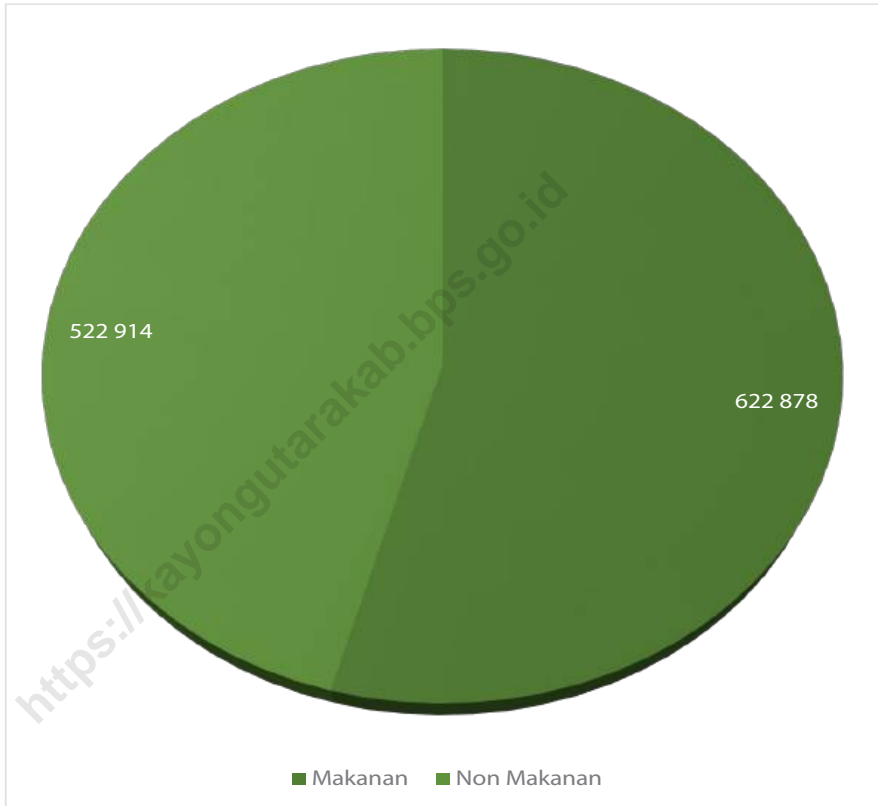
Gambar 10.1 **Persentase Pengeluaran per Kapita Sebulan Menurut Kelompok Komoditas (rupiah) di Kabupaten Kayong Utara, 2020 dan 2021**
Percentage of Monthly Expenditure per Capita by Commodity Group (rupiahs) in Kayong Utara Regency, 2020 and 2021



Sumber/Source : BPS Kabupaten Kayong Utara, Survei Sosial Ekonomi Nasional (Susenas) Maret/BPS-Statistics of Kayong Utara Regency, National Socioeconomic Survey March

Gambar 10.2
Figures

Rata-rata Pengeluaran per Kapita Sebulan Menurut Kelompok Komoditas (rupiah) di Kabupaten Kayong Utara, 2020 dan 2021
Monthly Average Expenditure per Capita by Commodity Group (rupiahs) in Kayong Utara Regency, 2020 and 2021



Sumber/Source : BPS Kabupaten Kayong Utara, Survei Sosial Ekonomi Nasional (Susenas) Maret/BPS-Statistics of Kayong Utara Regency, National Socioeconomic Survey March

Tabel 10.1 Rata-rata Pengeluaran per Kapita Sebulan Menurut Kelompok Komoditas (rupiah) di Kabupaten Kayong Utara, 2020 dan 2021
Table *Monthly Average Expenditure per Capita by Commodity Group (rupiahs) in Kayong Utara Regency, 2020 and 2021*

Kelompok Komoditas/ <i>Commodity Group</i>	2020	2021
(1)	(2)	(3)
Makanan/Food		
Padi-padian/ <i>Cereals</i>	79 535	75 957
Umbi-umbian/ <i>Tubers</i>	4 662	5 159
Ikan/udang/cumi/kerang/ <i>Fish/shrimp/common squid/shells</i>	75 981	85 421
Daging/ <i>Meat</i>	20 026	23 397
Telur dan susu/ <i>Eggs and milk</i>	35 810	43 106
Sayur-sayuran/ <i>Vegetables</i>	53 181	54 907
Kacang-kacangan/ <i>Legumes</i>	10 161	9 955
Buah-buahan/ <i>Fruits</i>	16 650	15 895
Minyak dan kelapa/ <i>Oil and coconut</i>	16 499	16 229
Bahan minuman/ <i>Beverage stuffs</i>	23 303	22 931
Bumbu-bumbuan/ <i>Spices</i>	17 602	17 141
Konsumsi lainnya/ <i>Miscellaneous food items</i>	13 601	15 996
Makanan dan minuman jadi/ <i>Prepared food and beverages</i>	146 638	153 014
Rokok/ <i>Cigarettes</i>	91 215	83 769
Jumlah makanan/<i>Total food</i>	604 864	622 878
Bukan makanan/<i>Non-food</i>		
Perumahan dan fasilitas rumah tangga/ <i>Housing and household facilities</i>	279 156	274 106
Aneka komoditas dan jasa/ <i>Goods and services</i>	98 934	114 703
Pakaian, alas kaki, dan tutup kepala/ <i>Clothing, footwear, and headgear</i>	33 590	32 264
Komoditas tahan lama/ <i>Durable goods</i>	65 359	42 563
Pajak, pungutan, dan asuransi/ <i>Taxes and insurance</i>	40 112	52 164
Keperluan pesta dan upacara/kenduri/ <i>Parties and ceremonies</i>	7 058	7 114
Jumlah bukan makanan/<i>Total non-food</i>	524 209	522 914
Jumlah/<i>Total</i>	1 129 073	1 145 792

Sumber/*Source*: BPS, Survei Sosial Ekonomi Nasional (Susenas) Maret/BPS-Statistics Indonesia, National Socioeconomic Survey March

Tabel 10.2 **Persentase Pengeluaran per Kapita Sebulan Menurut**
Table **Kelompok Komoditas di Kabupaten Kayong Utara, 2020**
 dan 2021
 Monthly Expenditure Percentage per Capita by Commodity
 Group in Kayong Utara Regency, 2020 and 2021

Kelompok Komoditas/Commodity Group	2020	2021
(1)	(2)	(3)
Makanan/Food		
Padi-padian/ <i>Cereals</i>	7,04	6,63
Umbi-umbian/ <i>Tubers</i>	0,41	0,45
Ikan/udang/cumi/kerang/ <i>Fish/shrimp/common squid/shells</i>	6,73	7,46
Daging/ <i>Meat</i>	1,77	2,04
Telur dan susu/ <i>Eggs and milk</i>	3,17	3,76
Sayur-sayuran/ <i>Vegetables</i>	4,71	4,79
Kacang-kacangan/ <i>Legumes</i>	0,90	0,87
Buah-buahan/ <i>Fruits</i>	1,47	1,39
Minyak dan kelapa/ <i>Oil and coconut</i>	1,46	1,42
Bahan minuman/ <i>Beverage stuffs</i>	2,06	2,00
Bumbu-bumbuan/ <i>Spices</i>	1,56	1,50
Konsumsi lainnya/ <i>Miscellaneous food items</i>	1,20	1,40
Makanan dan minuman jadi/ <i>Prepared food and beverages</i>	12,99	13,35
Rokok/ <i>Cigarettes</i>	8,08	7,31
Jumlah makanan/Total food	53,57	54,36
Bukan makanan/Non-food		
Perumahan dan fasilitas rumah tangga/ <i>Housing and household facilities</i>	24,72	23,92
Aneka komoditas dan jasa/ <i>Goods and services</i>	8,76	10,01
Pakaian, alas kaki, dan tutup kepala/ <i>Clothing, footwear, and headgear</i>	2,98	2,82
Komoditas tahan lama/ <i>Durable goods</i>	5,79	3,71
Pajak, pungutan, dan asuransi/ <i>Taxes and insurance</i>	3,55	4,55
Keperluan pesta dan upacara/kenduri/ <i>Parties and ceremonies</i>	0,63	0,62
Jumlah bukan makanan/Total non-food	46,43	45,64
Jumlah/Total	100,00	100,00

Sumber/Source: BPS, Survei Sosial Ekonomi Nasional (Susenas) Maret/BPS-Statistics Indonesia, National Socioeconomic Survey March

Tabel 10.3 **Persentase Penduduk Menurut Golongan Pengeluaran Per Kapita Sebulan di Kabupaten Kayong Utara, 2021**
Table **Percentage of Population by Per Capita Spending Group a Month in Kayong Utara Regency, 2021**

Golongan Pengeluaran <i>Spending Group</i> (Rp)	Persentase Penduduk <i>Percentage of Population</i>
(1)	(2)
< 150 000	-
150 000–199 999	-
200 000–299 999	0,24
300 000–499 999	7,86
500 000–749 999	21,11
750 000–999 999	20,55
1 000 000–1 499 999	29,42
> 1 500 000	20,82
Jumlah/Total	100,00

Sumber/Source: BPS, Survei Sosial Ekonomi Nasional (Susenas) Maret/BPS-Statistics Indonesia, National Socioeconomic Survey March

SARANA PERDAGANGAN

TRADING FACILITIES



PENJELASAN TEKNIS

1. **Perdagangan atau perniagaan** adalah kegiatan tukar menukar barang atau jasa atau keduanya yang berdasarkan kesepakatan bersama bukan pemaksaan.
2. **Sarana perdagangan** adalah sarana berupa pasar rakyat, gudang non sistem resi gudang, dan pusat distribusi untuk mendukung kelancaran distribusi arus barang.
3. **Kelompok pertokoan** adalah toko-toko yang mengelompok dalam suatu lokasi dengan minimal 10 toko.

TECHNICAL NOTES

1. **Trade** is exchange activity of goods or services or both, based on mutual understanding and not by force.
2. **Trade facilities** are facilities in the form of public markets, non warehouse warehouse receipt systems, and distribution centers to support the smooth distribution of goods flow.
3. **Group of Store** is stores that grouping in an area with 10 store minimal.

ULASAN**DESCRIPTION****Perdagangan**

Pada tahun 2021, terdapat 1.922 sarana perdagangan di Kabupaten Kayong Utara. Jumlah tersebut terdiri dari 1.319 toko/warung kelontong, 579 warung/kedai makanan dan minuman, 10 minimarket, 8 pasar dan 6 kelompok pertokoan.

Trade

In 2021, there are 1.922 trades in the Kayong Utara Regency. The number comprises 1.319 grocery stores, 579 stalls food and drink, 10 minimarket, 8 market and 6 group of store.

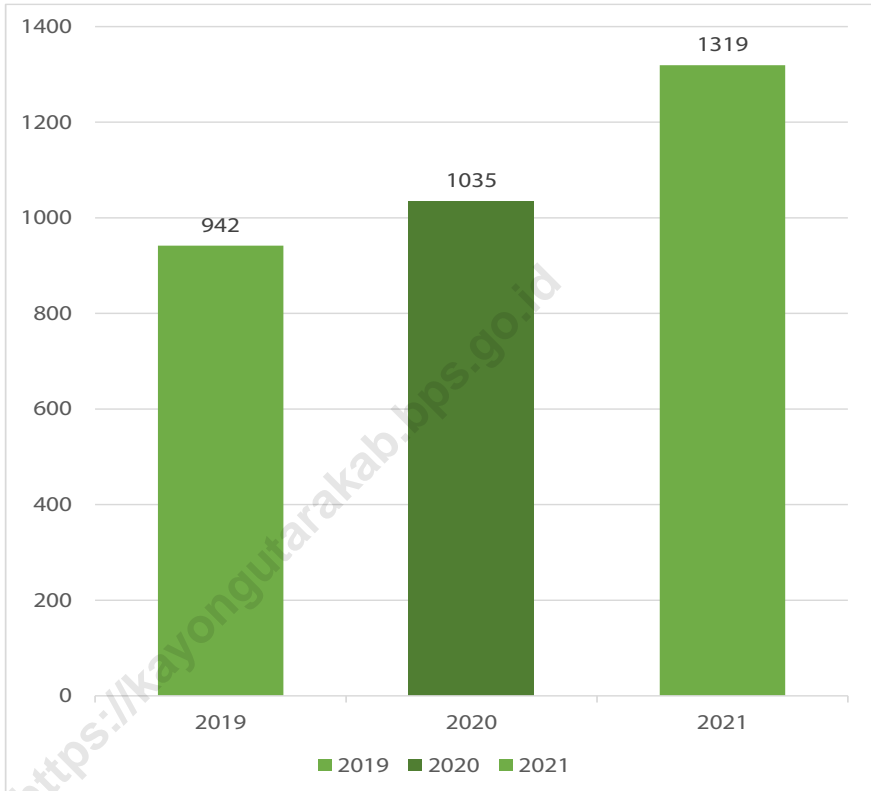
Pegadaian

Pada tahun 2021, sebanyak 1.678 nasabah melakukan pinjaman uang di perum pegadaian cabang Kayong Utara. Sebanyak 1.677 nasabah atau 99,94 persen memberikan barang jaminan berupa perhiasan. Dari 1.678 nasabah tersebut, sebanyak 39,93 persen melakukan pinjaman uang sebesar 550.000 rupiah hingga 5.000.000 rupiah.

Pawnshop

In 2021, 1.678 customers loan money at Perum Pegadaian Kayong Utara. As many as 1.677 customers or about 99,94 percent give guaranteed jewelry. From 1.678 customers, about 39,93 percent loan money 550.000 to 5.000.000 rupiahs.

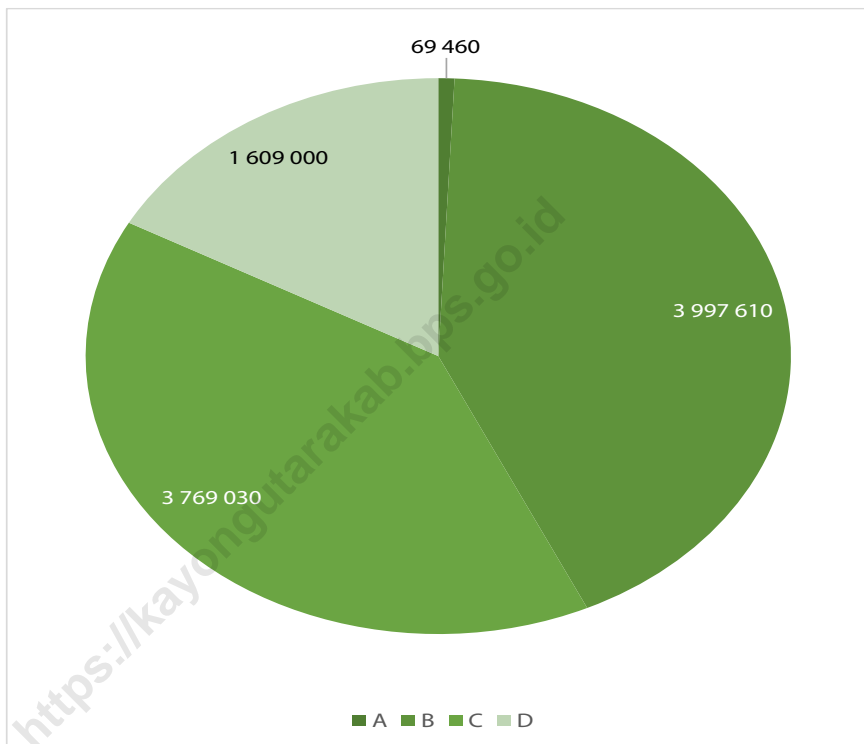
Gambar 11.1 Jumlah Toko/Warung/Kelontong di Kabupaten Kayong Utara, 2019–2021
Figures **Number of Store in Kayong Utara Regency, 2019–2021**



Sumber/Source: BPS Kabupaten Kayong Utara, Pendataan Podes/BPS-Statistics of Kayong Utara Regency Village Potention Data Collecting

Gambar 11.2
Figures

Banyaknya Omzet (Ribuan Rupiah) Menurut Golongan Barang pada Perum Pegadaian Cabang Kayong Utara, 2021
Number of Omzet (Thousand Rupiahs) by Item Group of Perum Pegadaian Kayong Utara, 2021



Sumber/Source : Perum Pegadaian Cabang Sukadana

Tabel 11.1 Jumlah Sarana Perdagangan Menurut Jenisnya di Kabupaten Kayong Utara, 2019–2021
Table Number of Trading Facilities by Type of Facility in Kayong Utara Regency, 2019–2021

Jenis Sarana Perdagangan <i>Type of Trading Facilities</i>	2019	2020	2021
(1)	(2)	(3)	(4)
Kelompok Pertokoan/ <i>Group of Store</i>	6	6	6
Pasar/ <i>Market</i>	7	7	8
Minimarket/ <i>Swalayan/Minimarket</i>	9	9	10
Toko/Warung Kelontong/ <i>Store</i>	942	1 035	1 319
Warung/Kedai Makanan Minuman/ <i>Diner</i>	312	506	579
Jumlah/Total	1 276	1 563	1 922

Sumber/*Source*: BPS Kabupaten Kayong Utara, Pendataan Podes/*BPS-Statistics of Kayong Utara Regency Village Potention Data Collecting*

Tabel 11.2 Banyaknya Barang Jaminan, Nasabah, dan Omset Menurut Golongan Barang pada Perum Pegadaian Cabang Kayong Utara, 2021
Table *Number of Pawn Items, Customers, and Omzet by Item Group of Perum Pegadaian Kayong Utara, 2021*

Golongan Group	Uang Pinjaman Loan Money (Rp)	Barang Jaminan Pawn Item (Unit)	Nasabah Customer (People)	Omset Omzet (000 Rupiah)
(1)	(2)	(3)	(4)	(5)
A	20 000 - 500 000	186	354	69 460
B	550 000 - 5 000 000	1 961	670	3 997 610
C	5 100 000 - 20 000 000	445	402	3 769 030
D	20 100 000 000 - 200 000 000	45	252	1 609 000
Jumlah/Total		2 637	1 678	9 445 100

Sumber/Source: Perum Pegadaian Cabang Sukadana

Tabel 11.3
Table

Banyaknya Nasabah dan Omzet Menurut Jenis Barang Jaminan pada Perum Pegadaian Cabang Kayong Utara, 2021
Number of Customers and Omzet by Item Group of Perum Pegadaian Kayong Utara, 2021

Golongan Group	Nasabah (Orang) Customer (People)	Omzet (000 Rupiah) Omzet (000 Rupiah)
(1)	(2)	(3)
Perhiasan/ <i>Jewelry</i>	1 677	9 444 500
Non Perhiasan/ <i>Non-Jewelry</i>	1	600
Jumlah/Total	1 678	9 445 100

Sumber/Source: Perum Pegadaian Cabang Sukadana

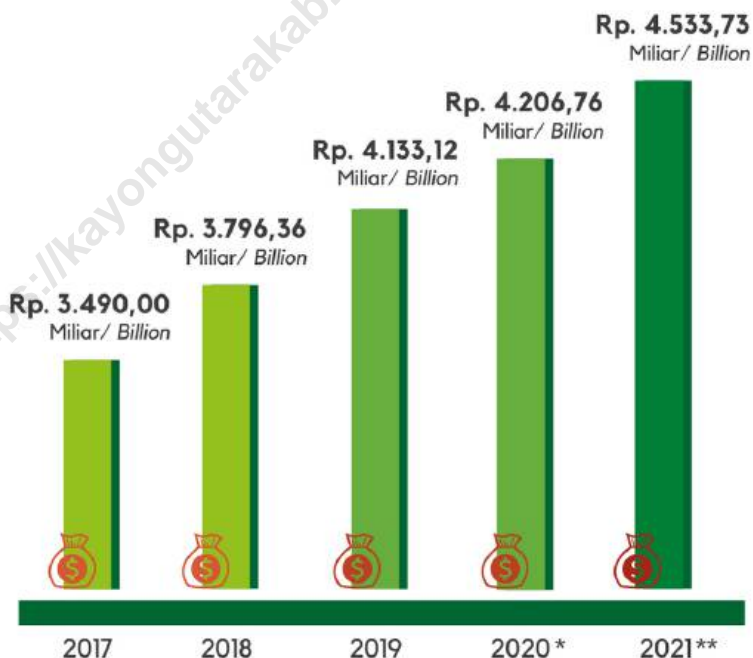
SISTEM NERACA REGIONAL

SYSTEM OF REGIONAL ACCOUNTS

12

PDRB ATAS DASAR HARGA BERLAKU

GDP AT CURRENT MARKET PRICE



*Angka Sementara/ Preliminary Figures

**Angka Sangat Sementara/ Very Preliminary Figures

PENJELASAN TEKNIS**TECHNICAL NOTES**

1. Penghitungan statistik neraca nasional mengikuti buku petunjuk yang diterbitkan oleh Perserikatan Bangsa Bangsa (PBB) dikenal sebagai Sistem Neraca Nasional (SNN). SNN adalah rekomendasi internasional tentang bagaimana menyusun ukuran aktivitas ekonomi yang sesuai dengan standar neraca baku yang didasarkan pada prinsip-prinsip ekonomi. Rekomendasi yang dimaksud dinyatakan dalam sekumpulan konsep, definisi, klasifikasi, dan aturan neraca yang disepakati secara internasional dalam mengukur indikator tertentu seperti Produk Domestik Bruto (PDB). Salah satu bentuk adaptasi pencatatan statistik nasional adalah melakukan perubahan tahun dasar PDB Indonesia dari tahun 2000 ke 2010. Perubahan tahun dasar PDB dilakukan seiring dengan mengadopsi rekomendasi PBB yang tertuang dalam Sistem Neraca Nasional 2008 (SNA 2008).
 2. Produk Domestik Bruto pada tingkat nasional serta Produk Domestik Regional Bruto (PDRB) pada tingkat regional (provinsi) menggambarkan kemampuan suatu wilayah untuk menciptakan nilai tambah pada suatu waktu tertentu. Untuk menyusun PDB
1. *The method used to estimate national accounts statistics is based on the standard guidelines formed by United Nation known as System of National Accounts (SNA). SNA is the internati onally agreed standard set of recommendations on how to compile measures of economic activity in accordance with strict accounting conventions based on economic principles. The recommendations are expressed in term of a set of concepts, definitions, classifications and accounting rules that comprise the internationally agreed standard for measuring indicators such as Gross Domestic Product (GDP). One of the improvement in the nationalstatistical system is to rebase GDP form base year 2000 to 2010 in order to capture current economic condition. It is in line with the United Nations (UN) recommendation on 2008 SNA.*
 2. *The basic measure of the value added arising from economic activity is known as Gross Domestic Product at the national level and Gross Regional Domestic Product (GRDP) at the regional level (provinces/regencies/ municipalities). To compile these statistics,*

maupun PDRB digunakan 2 pendekatan, yaitu lapangan usaha dan pengeluaran. Keduanya menyajikan komposisi data nilai tambah dirinci menurut sumber kegiatan ekonomi (lapangan usaha) dan menurut komponen penggunaannya. PDB maupun PDRB dari sisi lapangan usaha merupakan penjumlahan seluruh komponen nilai tambah bruto yang mampu diciptakan oleh sektor-sektor ekonomi atas berbagai aktivitas produksinya. Sedangkan dari sisi pengeluaran menjelaskan tentang penggunaan dari nilai tambah tersebut.

two approaches have been used, i.e. "production approach" and "expenditure approach". The first approach is to measure value added produced by various kinds of economic activities, while the second approach is to measure final uses of the country's output. In other words, GDP/GRDP is the sum of total value added produced by all economic industries (activities) and the way of using it.

3. PDB/PDRB menurut lapangan usaha mengalami perubahan klasifikasi dari 9 lapangan usaha menjadi 17 lapangan usaha. PDB/PDRB menurut lapangan usaha dirinci menurut total nilai tambah dari seluruh sektor ekonomi yang mencakup lapangan usaha Pertanian, Kehutanan, dan Perikanan; Pertambangan dan Penggalian; Industri Pengolahan; Pengadaan Listrik dan Gas; Pengadaan Air, Pengelolaan Sampah, Limbah dan Daur Ulang; Konstruksi; Perdagangan Besar dan Eceran, Reparasi Mobil dan Sepeda Motor; Transportasi dan Pergudangan; Penyediaan Akomodasi dan Makan Minum; Informasi dan Komunikasi; Jasa Keuangan dan Asuransi; Real Estat;
3. *GDP/ GRDP by industry classification changes from 9 sectors to 17 industries. GDP by industry is classified by types of economic activities such as Agriculture, Forestry and Fishing; Mining and Quarrying; Manufacturing; Electricity and Gas; Water supply, Sewerage, Waste Management and Remediation Activities; Construction; Wholesale and Retail Trade; Repair of Motor Vehicles and Motorcycles; Transportation and Storage; Accommodation and Food Service Activities; Information and Commu nication; Financial and Insurance Activities; Real Estate Activities; Business Activities; Public Administration; Defence and Compulsory Social Security; Education; Human Health and*

Jasa Perusahaan; Administrasi Pemerintahan, Pertahanan dan Jaminan Sosial Wajib; Jasa Pendidikan; Jasa Kesehatan dan Kegiatan Sosial; dan Jasa lainnya.

Social Work Activities; and Other Services Activities.

4. PDB/PDRB menurut pengeluaran mengalami perubahan klasifikasi dimana pengeluaran konsumsi Lembaga Non Profit yang Melayani Rumah Tangga (LNPR) yang sebelumnya termasuk bagian dari pengeluaran konsumsi rumah tangga menjadi komponen terpisah. Sehingga klasifikasi PDB menurut pengeluaran dirinci menjadi 7 komponen yaitu komponen pengeluaran konsumsi rumah tangga, pengeluaran konsumsi LNPR, pengeluaran konsumsi pemerintah, pembentukan modal tetap bruto, perubahan inventori, ekspor barang dan jasa, dan impor barang dan jasa.
5. Produk Domestik Bruto maupun agregat turunannya disajikan dalam 2 (dua) versi penilaian, yaitu atas dasar "harga berlaku" dan atas dasar "harga konstan". Disebut sebagai harga berlaku karena seluruh agregat dinilai dengan menggunakan harga pada tahun berjalan, sedangkan harga konstan penilaiannya didasarkan kepada harga satu tahun dasar tertentu, dalam publikasi ini digunakan harga tahun 2010.

4. *GDP/ GRDP by expenditure classification changes where consumption expenditure Non-profit Institutions Serving Households (NPISH) previously included as part of household consumption expenditure is taken out into separate component. So that, GDP by type of expenditures is classified into: household consumption expenditure, NPISH consumption expenditure, government consumption expenditure, gross fixed capital formation, changes in inventories, exports of goods and services, and imports of goods and services.*
5. *GDP and its aggregations are presented in two forms: at current market prices and at constant base year market prices. In presenting current market prices, all aggregates are valued at current market prices, while base year constant market prices are shown by valuing all aggregates at fixed base year prices. Year of 2010 is used as the base year in this publication.*

6. Laju pertumbuhan Produk Domestik Bruto diperoleh dari perhitungan PDB atas dasar harga konstan. Diperoleh dengan cara mengurangi nilai PDB pada tahun ke-n terhadap nilai pada tahun ke n-1 (tahun sebelumnya), dibagi dengan nilai pada tahun ke n-1, dikalikan dengan 100 persen. Laju pertumbuhan menunjukkan perkembangan agregat pendapatan dari satu waktu tertentu terhadap waktu sebelumnya.
 7. Produk Nasional Bruto (PNB) adalah Produk Domestik Bruto ditambah dengan pendapatan faktor neto dari luar negeri. Pendapatan faktor neto merupakan pendapatan faktor produksi yang diterima dikurangi dengan pendapatan yang dibayarkan dari/ke luar negeri oleh residen dengan nonresiden. Pendapatan faktor produksi meliputi upah dan gaji, deviden, bunga modal, royalti, maupun pendapatan atas faktor kepemilikan lainnya.
 8. Produk Nasional Neto adalah Produk Nasional Bruto dikurangi dengan penyusutan atas ausnya nilai barang modal tetap yang digunakan dalam proses produksi selama satu tahun. Disebut juga sebagai Produk Nasional Neto atas dasar harga pasar.
6. *Growth rate of Gross Domestic Product is derived from GDP at constant market prices. It is obtained by subtracting the value of GDP year n with the value of GDP year n-1, divided by the value of GDP year n-1 then multiplied by 100 percent. The growth rate of GDP explains the income growth during the given period.*
 7. *Gross National Product (GNP) is gross domestic product plus net factor income from abroad. Net factor income is received minus paid incomes due to the ownership of production factor from or to non-residents. This income could be in the form of compensation of employees, dividend, capital interests, royalties and income from other properties factors.*
 8. *Net National Product is gross national product minus the depreciation of fixed capital goods utilized in the process of production in one year. It is also called Net National Product at market prices.*

9. Produk Nasional Neto atas dasar biaya factor adalah Produk Nasional Neto atas dasar harga pasar dikurangi dengan pajak tidak langsung neto (pajak tidak langsung dikurangi subsidi). Dengan istilah lain disebut sebagai Pendapatan Nasional, yang menggambarkan pendapatan yang benar-benar diterima oleh penduduk Indonesia.
9. *Net National Product at factor costs equals to net national product at market prices minus net indirect taxes (indirect taxes less subsidies). It is also known as national income that describes income actually received by Indonesian residents.*
10. Pendapatan nasional per kapita adalah pendapatan nasional atau Produk Nasional Neto atas dasar biaya faktor produksi dibagi penduduk pertengahan tahun.
10. *Per capita national income is national income or net national product at factor costs divided by mid-year population.*

ULASAN**DESCRIPTION****PDRB**

Produk Domestik Regional Bruto Atas Dasar Harga Berlaku di Kabupaten Kayong Utara pada tahun 2021 sebesar 4.533,73 miliar rupiah.

Produk Domestik Regional Bruto Atas Dasar Harga Konstan 2010 di Kabupaten Kayong Utara pada tahun 2021 sebesar 2.632,99 miliar rupiah.

PDRB Menurut Lapangan Usaha

Pada tahun 2021, lapangan usaha dengan distribusi persentase terbesar adalah Perikanan, Kehutanan, dan Perikanan yaitu sebesar 28,63%.

Dilihat dari laju pertumbuhan PDRB, di tahun 2021 sektor Jasa Kesehatan dan Kegiatan Sosial memiliki laju pertumbuhan PDRB tertinggi yaitu sebesar 31,18%. Sedangkan sektor transportasi dan perdagangan memiliki laju pertumbuhan PDRB terendah yaitu sebesar -2,88%.

PDRB Menurut Pengeluaran

Pada tahun 2021, pengeluaran dengan distribusi PDRB terbesar adalah Pengeluaran Konsumsi Rumah Tangga yaitu sebesar 53,72 persen.

Dilihat dari laju pertumbuhan PDRB, di tahun 2021, Pembentukan Modal Tetap Bruto memiliki laju

GRDP

Gross Regional Domestic Product at Current Prices in Kayong Utara Regency in 2021 are about 4.533,73 billion rupiahs.

Gross Regional Domestic Product at 2010 Constan Prices in Kayong Utara Regency in 2021 are about 2.632,99 billion rupiahs.

GRDP by Industry

In 2021, industry with the biggest GRDP percentage distribution is Agriculture, Forestry, and Fishing for about 28,63%.

From GRDP growth rate, in 2021, health service and social activity sector have the highest GRDP growth rate that is 31,18 percent. Meanwhile, transportation and storage have the lowest GRDP growth rate that is -2,88%.

GRDP by Expenditure

In 2021, expenditure with the biggest GRDP distribution is Household Consumption Expenditure for about 53,72 percent.

From GRDP growth rate, in 2021, Gross Fixed Capital Formation have the highest GRDP At Constant Market

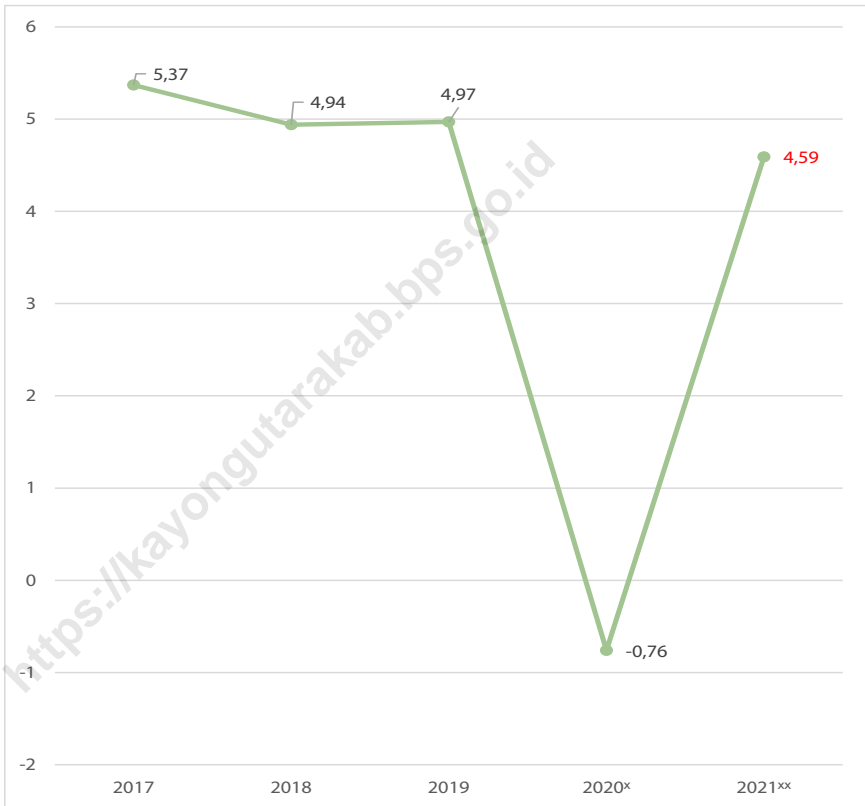
pertumbuhan PDRB tertinggi yaitu sebesar 5,21 persen. Sedangkan Net Ekspor Barang dan Jasa memiliki laju pertumbuhan PDRB terendah yaitu sebesar -9,63 persen.

Prices growth rate that is 5,21 percent. Meanwhile, Net Exports of Goods and Services have the lowest GRDP growth rate that is -9,63 percent.

<https://kayongutarakab.bps.go.id>

Gambar 12.1
Figures

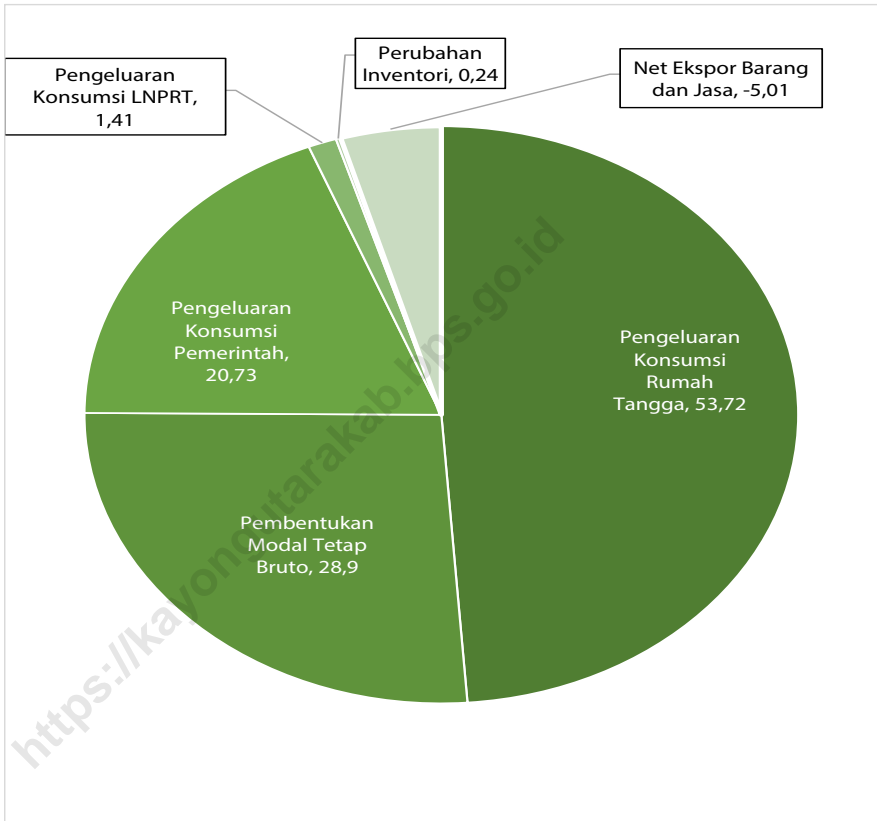
Laju Pertumbuhan Produk Domestik Regional Bruto Kabupaten Kayong Utara Atas Dasar Harga Konstan 2010 (Persen), 2017–2021
Growth Rate of Gross Regional Domestic Product of Kayong Utara Regency at 2010 Constant Price (Percent), 2017–2021



Catatan/Notes : ^x Angka Sementara/Preliminary figures
^{xx} Angka Sangat Sementara/Very Preliminary Figures
Sumber/Source: BPS Kabupaten Kayong Utara

Gambar 12.2
Figures

Distribusi PDRB Atas Harga Berlaku Kabupaten Kayong Utara Menurut Pengeluaran (persen), 2021^{xx}
GRDP Distribution of Kayong Utara Regency by Expenditure at Current Prices (percent), 2021^{xx}



Catatan/Notes : ^{xx} Angka Sangat Sementara/Very Preliminary Figures

Sumber/Source : BPS Kabupaten Kayong Utara

Tabel 12.1 **Produk Domestik Regional Bruto Atas Dasar Harga Berlaku Menurut Lapangan Usaha di Kabupaten Kayong Utara (miliar rupiah), 2017–2021**
Gross Regional Domestic Product at Current Market Prices by Industry in Kayong Utara Regency (billion rupiahs), 2017–2021

Lapangan Usaha/Industry	2017	2018	2019	2020 ^x	2021 ^{xx}
(1)	(2)	(3)	(4)	(5)	(6)
A Pertanian, Kehutanan, dan Perikanan/ <i>Agriculture, Forestry, and Fishing</i>	996,17	1 058,17	1 126,08	1 194,42	1 297,84
B Pertambangan dan Penggalian/ <i>Mining and Quarrying</i>	154,38	167,86	181,63	187,05	203,30
C Industri Pengolahan/ <i>Manufacturing</i>	341,91	371,87	400,32	405,78	449,60
D Pengadaan Listrik dan Gas/ <i>Electricity and Gas</i>	2,34	2,64	2,96	3,19	3,32
E Pengadaan Air; Pengelolaan Sampah, Limbah, dan Daur Ulang/ <i>Water Supply; Sewerage, Waste Management, and Remediation Activities</i>	4,85	5,22	5,67	5,87	6,37
F Konstruksi/ <i>Construction</i>	415,83	460,63	512,86	506,02	570,90
G Perdagangan Besar dan Eceran; Reparasi Mobil dan Sepeda Motor/ <i>Wholesale and Retail Trade; Repair of Motor Vehicles and Motorcycles</i>	456,73	500,52	555,73	535,04	553,20
H Transportasi dan Pergudangan/ <i>Transportation and Storage</i>	118,71	127,90	139,00	131,87	131,45
I Penyediaan Akomodasi dan Makan Minum/ <i>Accommodation and Food Service Activities</i>	79,07	87,28	97,52	89,11	96,71
J Informasi dan Komunikasi/ <i>Information and Communication</i>	148,26	169,26	187,47	205,14	220,56

Lanjutan Tabel/*Continued Table* 12.1

Lapangan Usaha/ <i>Industry</i>		2017	2018	2019	2020 ^x	2021 ^{xx}
(1)		(2)	(3)	(4)	(5)	(6)
K	Jasa Keuangan dan Asuransi/ <i>Financial and Insurance Activities</i>	74,71	83,11	84,18	83,70	90,54
L	Real Estat/ <i>Real Estate Activities</i>	111,45	121,26	131,92	134,12	136,74
M,N	Jasa Perusahaan/ <i>Business Activities</i>	11,42	12,52	13,64	13,00	13,01
O	Administrasi Pemerintahan, Pertahanan, dan Jaminan Sosial Wajib/ <i>Public Administration and Defence; Compulsory Social Security</i>	348,49	383,57	425,12	446,80	449,89
P	Jasa Pendidikan/ <i>Education</i>	112,22	119,53	131,42	120,01	127,51
Q	Jasa Kesehatan dan Kegiatan Sosial/ <i>Human Health and Social Work Activities</i>	77,86	86,04	95,30	111,87	149,59
R,S,T,U	Jasa Lainnya/ <i>Other Services Activities</i>	35,59	38,98	42,31	33,76	33,22
Produk Domestik Regional Bruto/ Gross Regional Domestic Product		3 490,00	3 796,36	4 133,12	4 206,76	4 533,73

Catatan/Notes : ^x Angka Sementara/*Preliminary figures*

^{xx} Angka Sangat Sementara/*Very Preliminary Figures*

Sumber/Source: BPS, berbagai sensus, survei dan sumber lain/*BPS-Statistics Indonesia, various census, survey, and other sources*

Tabel 12.2 **Produk Domestik Regional Bruto Atas Dasar Harga Konstan 2010 Menurut Lapangan Usaha di Kabupaten Kayong Utara (miliar rupiah), 2017–2021**
Gross Regional Domestic Product at 2010 Constant Market Prices by Industry in Kayong Utara Regency (billion rupiahs), 2017–2021

Lapangan Usaha/Industry	2017	2018	2019	2020 ^x	2021 ^{xx}
(1)	(2)	(3)	(4)	(5)	(6)
A Pertanian, Kehutanan, dan Perikanan/ <i>Agriculture, Forestry, and Fishing</i>	705,02	731,08	760,19	784,93	814,89
B Pertambangan dan Penggalian/ <i>Mining and Quarrying</i>	97,70	101,14	105,87	106,66	111,52
C Industri Pengolahan/ <i>Manufacturing</i>	226,61	235,34	246,39	245,01	256,66
D Pengadaan Listrik dan Gas/ <i>Electricity and Gas</i>	1,69	1,75	1,85	1,93	1,95
E Pengadaan Air; Pengelolaan Sampah, Limbah, dan Daur Ulang/ <i>Water Supply; Sewerage, Waste Management, and Remediation Activities</i>	3,98	4,18	4,41	4,55	4,82
F Konstruksi/ <i>Construction</i>	249,06	263,26	279,65	263,87	284,07
G Perdagangan Besar dan Eceran; Reparasi Mobil dan Sepeda Motor/ <i>Wholesale and Retail Trade; Repair of Motor Vehicles and Motorcycles</i>	306,87	322,94	342,71	317,49	327,38
H Transportasi dan Pergudangan/ <i>Transportation and Storage</i>	80,92	85,28	89,62	78,83	76,56
I Penyediaan Akomodasi dan Makan Minum/ <i>Accommodation and Food Service Activities</i>	53,05	56,25	60,07	52,81	56,57
J Informasi dan Komunikasi/ <i>Information and Communication</i>	119,67	133,65	141,89	153,73	163,37

Lanjutan Tabel/*Continued Table 12.2*

Lapangan Usaha/ <i>Industry</i>		2017	2018	2019	2020 ^x	2021 ^{xx}
(1)		(2)	(3)	(4)	(5)	(6)
K	Jasa Keuangan dan Asuransi/ <i>Financial and Insurance Activities</i>	51,10	54,46	53,75	53,37	55,31
L	Real Estat/ <i>Real Estate Activities</i>	74,99	77,95	81,31	82,53	85,18
M,N	Jasa Perusahaan/ <i>Business Activities</i>	7,67	8,05	8,45	8,10	8,11
O	Administrasi Pemerintahan, Pertahanan, dan Jaminan Sosial Wajib/ <i>Public Administration and Defence; Compulsory Social Security</i>	169,86	178,84	189,50	192,90	190,46
P	Jasa Pendidikan/ <i>Education</i>	76,85	79,51	83,64	78,61	82,55
Q	Jasa Kesehatan dan Kegiatan Sosial/ <i>Human Health and Social Work Activities</i>	51,81	55,72	59,03	67,71	88,82
R,S,T,U	Jasa Lainnya/ <i>Other Services Activities</i>	25,99	27,18	28,42	24,52	24,76
Produk Domestik Regional Bruto/ Gross Regional Domestic Product		2 302,84	2 416,58	2 536,74	2 517,55	2 632,99

Catatan/Notes : * Angka Sementara/*Preliminary figures*

^{xx} Angka Sangat Sementara/*Very Preliminary Figures*

Sumber/Source: BPS, berbagai sensus, survei dan sumber lain/*BPS-Statistics Indonesia, various census, survey, and other sources*

Tabel 12.3 **Distribusi Persentase Produk Domestik Regional Bruto Atas Dasar Harga Berlaku Menurut Lapangan Usaha di Kabupaten Kayong Utara, 2017–2021**
Table **Percentage Distribution of Gross Regional Domestic Product at Current Market Prices by Industry in Kayong Utara Regency, 2017–2021**

Lapangan Usaha/ <i>Industry</i>	2017	2018	2019	2020 ^x	2021 ^{xx}
(1)	(2)	(3)	(4)	(5)	(6)
A Pertanian, Kehutanan, dan Perikanan/ <i>Agriculture, Forestry, and Fishing</i>	28,54	27,87	27,25	28,39	28,63
B Pertambangan dan Penggalian/ <i>Mining and Quarrying</i>	4,42	4,42	4,39	4,45	4,48
C Industri Pengolahan/ <i>Manufacturing</i>	9,80	9,80	9,69	9,65	9,92
D Pengadaan Listrik dan Gas/ <i>Electricity and Gas</i>	0,07	0,07	0,07	0,08	0,07
E Pengadaan Air; Pengelolaan Sampah, Limbah, dan Daur Ulang/ <i>Water Supply; Sewerage, Waste Management, and Remediation Activities</i>	0,14	0,14	0,14	0,14	0,14
F Konstruksi/ <i>Construction</i>	11,91	12,13	12,41	12,03	12,59
G Perdagangan Besar dan Eceran; Reparasi Mobil dan Sepeda Motor/ <i>Wholesale and Retail Trade; Repair of Motor Vehicles and Motorcycles</i>	13,09	13,18	13,45	12,72	12,20
H Transportasi dan Pergudangan/ <i>Transportation and Storage</i>	3,40	3,37	3,36	3,13	2,90
I Penyediaan Akomodasi dan Makan Minum/ <i>Accommodation and Food Service Activities</i>	2,27	2,30	2,36	2,12	2,13
J Informasi dan Komunikasi/ <i>Information and Communication</i>	4,25	4,46	4,54	4,88	4,86
K Jasa Keuangan dan Asuransi/ <i>Financial and Insurance Activities</i>	2,14	2,19	2,04	1,99	2,00

Lanjutan Tabel/*Continued Table* 12.3

Lapangan Usaha/ <i>Industry</i>		2017	2018	2019	2020 ^x	2021 ^{xx}
(1)		(2)	(3)	(4)	(5)	(6)
L	Real Estat/ <i>Real Estate Activities</i>	3,19	3,19	3,19	3,19	3,02
M,N	Jasa Perusahaan/ <i>Business Activities</i>	0,33	0,33	0,33	0,31	0,29
O	Administrasi Pemerintahan, Pertahanan, dan Jaminan Sosial Wajib/ <i>Public Administration and Defence; Compulsory Social Security</i>	9,99	10,10	10,29	10,62	9,92
P	Jasa Pendidikan/ <i>Education</i>	3,22	3,15	3,18	2,85	2,81
Q	Jasa Kesehatan dan Kegiatan Sosial/ <i>Human Health and Social Work Activities</i>	2,23	2,27	2,31	2,66	3,30
R,S,T,U	Jasa Lainnya/ <i>Other Services Activities</i>	1,02	1,03	1,02	0,80	0,73
Produk Domestik Regional Bruto/ Gross Regional Domestic Product		100,00	100,00	100,00	100,00	100,00

Catatan/*Notes* : * Angka Sementara/*Preliminary figures*

xx Angka Sangat Sementara/*Very Preliminary Figures*

Sumber/*Source*: BPS, berbagai sensus, survei dan sumber lain/*BPS-Statistics Indonesia, various census, survey, and other sources*

Tabel 12.4 Laju Pertumbuhan Produk Domestik Regional Bruto Atas Dasar Harga Konstan 2010 Menurut Lapangan Usaha di Kabupaten Kayong Utara (persen), 2017–2021
Table Growth Rate of Gross Regional Domestic Product at 2010 Constant Market Prices by Industry in Kayong Utara Regency (percent), 2017–2021

Lapangan Usaha/Industry	2017	2018	2019	2020 ^a	2021 ^{xx}
(1)	(2)	(3)	(4)	(5)	(6)
A Pertanian, Kehutanan, dan Perikanan/ <i>Agriculture, Forestry, and Fishing</i>	2,74	3,70	3,98	3,25	3,82
B Pertambangan dan Penggalian/ <i>Mining and Quarrying</i>	4,73	3,53	4,67	0,75	4,55
C Industri Pengolahan/ <i>Manufacturing</i>	5,24	3,85	4,70	-0,56	4,76
D Pengadaan Listrik dan Gas/ <i>Electricity and Gas</i>	6,43	3,74	5,46	4,49	1,08
E Pengadaan Air; Pengelolaan Sampah, Limbah, dan Daur Ulang/ <i>Water Supply; Sewerage, Waste Management, and Remediation Activities</i>	8,67	5,00	5,59	3,20	5,97
F Konstruksi/ <i>Construction</i>	6,67	5,70	6,23	-5,64	7,66
G Perdagangan Besar dan Eceran; Reparasi Mobil dan Sepeda Motor/ <i>Wholesale and Retail Trade; Repair of Motor Vehicles and Motorcycles</i>	5,85	5,24	6,12	-7,36	3,12
H Transportasi dan Pergudangan/ <i>Transportation and Storage</i>	5,10	5,40	5,09	-12,05	-2,88
I Penyediaan Akomodasi dan Makan Minum/ <i>Accommodation and Food Service Activities</i>	5,99	6,04	6,79	-12,08	7,13
J Informasi dan Komunikasi/ <i>Information and Communication</i>	13,92	11,68	6,16	8,35	6,27
K Jasa Keuangan dan Asuransi/ <i>Financial and Insurance Activities</i>	6,34	6,58	-1,31	-0,71	3,65

Lanjutan Tabel/*Continued Table 12.4*

Lapangan Usaha/ <i>Industry</i>		2017	2018	2019	2020 ^x	2021 ^{xx}
(1)		(2)	(3)	(4)	(5)	(6)
L	Real Estat/ <i>Real Estate Activities</i>	3,61	3,94	4,32	1,50	3,21
M,N	Jasa Perusahaan/ <i>Business Activities</i>	5,01	4,88	4,93	-4,08	0,12
O	Administrasi Pemerintahan, Pertahanan, dan Jaminan Sosial Wajib/ <i>Public Administration and Defence; Compulsory Social Security</i>	7,88	5,29	5,96	1,79	-1,26
P	Jasa Pendidikan/ <i>Education</i>	3,24	3,47	5,19	-6,01	5,01
Q	Jasa Kesehatan dan Kegiatan Sosial/ <i>Human Health and Social Work Activities</i>	4,84	7,54	5,94	14,70	31,18
R,S,T,U	Jasa Lainnya/ <i>Other Services Activities</i>	4,50	4,54	4,57	-13,71	0,98
Produk Domestik Regional Bruto/ Gross Regional Domestic Product		5,37	4,94	4,97	-0,76	4,59

Catatan/*Notes* : ^x Angka Sementara/*Preliminary figures*

^{xx} Angka Sangat Sementara/*Very Preliminary Figures*

Sumber/*Source*: BPS, berbagai sensus, survei dan sumber lain/*BPS-Statistics Indonesia, various census, survey, and other sources*

Tabel 12.5 **Produk Domestik Regional Bruto Atas Dasar Harga Berlaku Menurut Jenis Pengeluaran di Kabupaten Kayong Utara (miliar rupiah), 2017–2021**
Gross Regional Domestic Product at Current Market Prices by Type of Expenditure in Kayong Utara Regency (billion rupiahs), 2017–2021

Jenis Pengeluaran Type of Expenditure	2017	2018	2019	2020*	2021 ^{xx}
(1)	(2)	(3)	(4)	(5)	(6)
Pengeluaran Konsumsi Rumah Tangga <i>Household Consumption Expenditure</i>	1 969,55	2 149,26	2 327,52	2 333,60	2 435,63
Pengeluaran Konsumsi LNPRT <i>NPISH Consumption Expenditure</i>	47,31	52,51	59,70	60,06	63,73
Pengeluaran Konsumsi Pemerintah <i>Government Consumption Expenditure</i>	717,05	785,87	862,05	867,81	939,95
Pembentukan Modal Tetap Bruto <i>Gross Fixed Capital Formation</i>	1 063,29	1 131,59	1 228,90	1 187,11	1 310,39
Perubahan Inventori <i>Changes in Inventories</i>	11,50	11,80	12,15	10,70	10,99
Net Ekspor Barang dan Jasa <i>Net Exports of Goods and Services</i>	-318,69	-334,67	-357,19	-252,52	-226,96
Produk Domestik Regional Bruto Gross Regional Domestic Product	3 490,01	3 796,36	4 133,12	4 206,76	4 533,73

Catatan/Notes : * Angka Sementara/Preliminary figures

^{xx} Angka Sangat Sementara/Very Preliminary Figures

Sumber/Source: BPS, berbagai sensus, survei dan sumber lain/BPS-Statistics Indonesia, various census, survey, and other sources

Tabel 12.6
Table

Produk Domestik Regional Bruto Atas Dasar Harga Konstan 2010 Menurut Jenis Pengeluaran di Kabupaten Kayong Utara (miliar rupiah), 2017–2021
Gross Regional Domestic Product at 2010 Constant Market Prices by Type of Expenditure in Kayong Utara Regency (billion rupiahs), 2017–2021

Jenis Pengeluaran Type of Expenditure	2017	2018	2019	2020*	2021**
(1)	(2)	(3)	(4)	(5)	(6)
Pengeluaran Konsumsi Rumah Tangga Household Consumption Expenditure	1 315,56	1 383,87	1 457,32	1 428,16	1 474,76
Pengeluaran Konsumsi LNPRT NPISH Consumption Expenditure	34,69	37,13	40,10	39,40	41,04
Pengeluaran Konsumsi Pemerintah Government Consumption Expenditure	426,02	448,93	474,73	471,48	489,05
Pembentukan Modal Tetap Bruto Gross Fixed Capital Formation	670,25	699,34	725,47	700,96	737,48
Perubahan Inventori Changes in Inventories	11,87	12,17	12,52	10,65	10,94
Net Ekspor Barang dan Jasa Net Exports of Goods and Services	-155,55	-164,86	-173,40	-133,10	-120,29
Produk Domestik Regional Bruto Gross Regional Domestic Product	2 302,84	2 416,58	2 536,74	2 517,55	2 632,99

Catatan/Notes : * Angka Sementara/Preliminary figures

** Angka Sangat Sementara/Very Preliminary Figures

Sumber/Source: BPS, berbagai sensus, survei dan sumber lain/BPS-Statistics Indonesia, various census, survey, and other sources

Tabel 12.7 Laju Indeks Harga Implisit Produk Domestik Regional Bruto Kabupaten Kayong Utara Menurut Pengeluaran, 2017–2021
Table Implicit Price Index of Gross Regional Domestic Product of Kayong Utara Regency by Industry (2010=100), 2017–2021

Jenis Pengeluaran Type of Expenditure	2017	2018	2019	2020 ^x	2021 ^{xx}
(1)	(2)	(3)	(4)	(5)	(6)
Pengeluaran Konsumsi Rumah Tangga <i>Household Consumption Expenditure</i>	3,44	3,74	2,84	2,31	1,07
Pengeluaran Konsumsi LNPRT <i>NPISH Consumption Expenditure</i>	1,55	3,71	5,26	2,41	1,86
Pengeluaran Konsumsi Pemerintah <i>Government Consumption Expenditure</i>	3,10	4,01	3,73	1,36	4,42
Pembentukan Modal Tetap Bruto <i>Gross Fixed Capital Formation</i>	5,99	2,00	4,69	-0,02	4,92
Perubahan Inventori <i>Changes in Inventories</i>	17,92	0,08	0,09	3,40	0,09
Net Ekspor Barang dan Jasa <i>Net Exports of Goods and Services</i>	24,46	-0,92	1,48	-7,90	-0,54
Produk Domestik Regional Bruto Gross Regional Domestic Product	5,06	3,66	3,71	2,56	3,05

Catatan/Notes : ^x Angka Sementara/*Preliminary figures*

^{xx} Angka Sangat Sementara/*Very Preliminary Figures*

Sumber/Source: BPS, berbagai sensus, survei dan sumber lain/*BPS-Statistics Indonesia, various census, survey, and other sources*

Tabel 12.8
Table

Laju Pertumbuhan Produk Domestik Regional Bruto Kabupaten Kayong Utara Menurut Pengeluaran Atas Dasar Harga Konstan 2010, 2017–2021
Growth Rate of Gross Regional Domestic Product of Kayong Utara Regency by Expenditure at 2010 Constant Market Prices (percent), 2017–2021

Jenis Pengeluaran <i>Type of Expenditure</i>	2017	2018	2019	2020^x	2021^{xx}
(1)	(2)	(3)	(4)	(5)	(6)
Pengeluaran Konsumsi Rumah Tangga <i>Household Consumption Expenditure</i>	6,13	5,19	5,31	-2,00	3,26
Pengeluaran Konsumsi LNPRT <i>NPISH Consumption Expenditure</i>	9,96	7,02	8,02	-1,75	4,17
Pengeluaran Konsumsi Pemerintah <i>Government Consumption Expenditure</i>	5,93	5,38	5,75	-0,68	3,73
Pembentukan Modal Tetap Bruto <i>Gross Fixed Capital Formation</i>	4,07	4,34	3,74	-3,38	5,21
Perubahan Inventori <i>Changes in Inventories</i>	4,59	2,53	2,88	-14,90	2,68
Net Ekspor Barang dan Jasa <i>Net Exports of Goods and Services</i>	14,25	5,98	5,18	-23,24	-9,63
Produk Domestik Regional Bruto Gross Regional Domestic Product	5,37	4,94	4,97	-0,76	4,59

Catatan/Notes : ^x Angka Sementara/Preliminary figures

^{xx} Angka Sangat Sementara/Very Preliminary Figures

Sumber/Source: BPS, berbagai sensus, survei dan sumber lain/BPS-Statistics Indonesia, various census, survey, and other sources

Tabel 12.9 **Distribusi PDRB Atas Harga Berlaku Kabupaten Kayong Utara Menurut Pengeluaran (persen), 2017–2021**
Table **GRDP Distribution of Kayong Utara Regency by Expenditure at Current Prices (percent), 2017–2021**

Jenis Pengeluaran <i>Type of Expenditure</i>	2017	2018	2019	2020^x	2021^{xx}
(1)	(2)	(3)	(4)	(5)	(6)
Pengeluaran Konsumsi Rumah Tangga <i>Household Consumption Expenditure</i>	56,43	56,61	56,31	55,47	53,72
Pengeluaran Konsumsi LNPRT <i>NPISH Consumption Expenditure</i>	1,36	1,38	1,44	1,43	1,41
Pengeluaran Konsumsi Pemerintah <i>Government Consumption Expenditure</i>	20,55	20,70	20,86	20,63	20,73
Pembentukan Modal Tetap Bruto <i>Gross Fixed Capital Formation</i>	30,47	29,81	29,73	28,22	28,90
Perubahan Inventori <i>Changes in Inventories</i>	0,33	0,31	0,29	0,25	0,24
Net Ekspor Barang dan Jasa <i>Net Exports of Goods and Services</i>	-9,13	-8,82	-8,64	-6,00	-5,01
Produk Domestik Regional Bruto <i>Gross Regional Domestic Product</i>	100,00	100,00	100,00	100,00	100,00

Catatan/Notes : ^x Angka Sementara/*Preliminary figures*

^{xx} Angka Sangat Sementara/*Very Preliminary Figures*

Sumber/Source: BPS, berbagai sensus, survei dan sumber lain/*BPS-Statistics Indonesia, various census, survey, and other sources*

Tabel 12.10 Indeks Harga Implisit Produk Domestik Regional Bruto Kabupaten Kayong Utara Menurut Lapangan Usaha (2010=100), 2017–2021
Table *Implicit Price Index of Gross Regional Domestic Product of Kayong Utara Regency by Industry (2010=100), 2017–2021*

Lapangan Usaha/ <i>Industry</i>	2017	2018	2019	2020 ^x	2021 ^{xx}
(1)	(2)	(3)	(4)	(5)	(6)
A Pertanian, Kehutanan, dan Perikanan/ <i>Agriculture, Forestry, and Fishing</i>	141,30	144,74	148,13	152,17	159,27
B Pertambangan dan Penggalian/ <i>Mining and Quarrying</i>	158,02	165,96	171,56	175,37	182,30
C Industri Pengolahan/ <i>Manufacturing</i>	150,88	158,02	162,47	165,62	175,17
D Pengadaan Listrik dan Gas/ <i>Electricity and Gas</i>	138,73	150,77	159,98	165,18	169,98
E Pengadaan Air; Pengelolaan Sampah, Limbah, dan Daur Ulang/ <i>Water Supply; Sewerage, Waste Management, and Remediation Activities</i>	121,95	124,83	128,57	129,01	131,99
F Konstruksi/ <i>Construction</i>	166,96	174,97	183,39	191,76	200,97
G Perdagangan Besar dan Eceran; Reparasi Mobil dan Sepeda Motor/ <i>Wholesale and Retail Trade; Repair of Motor Vehicles and Motorcycles</i>	148,84	154,99	162,16	168,52	168,98
H Transportasi dan Pergudangan/ <i>Transportation and Storage</i>	146,71	149,97	155,09	167,29	171,69
I Penyediaan Akomodasi dan Makan Minum/ <i>Accommodation and Food Service Activities</i>	149,06	155,16	162,34	168,74	170,94
J Informasi dan Komunikasi/ <i>Information and Communication</i>	123,89	126,65	132,12	133,44	135,01
K Jasa Keuangan dan Asuransi/ <i>Financial and Insurance Activities</i>	146,21	152,60	156,62	156,84	163,69

Lanjutan Tabel/*Continued Table* 12.10

Lapangan Usaha/ <i>Industry</i>		2017	2018	2019	2020 ^x	2021 ^{xx}
(1)		(2)	(3)	(4)	(5)	(6)
L	Real Estat/ <i>Real Estate Activities</i>	148,74	155,57	162,23	162,51	160,52
M,N	Jasa Perusahaan/ <i>Business Activities</i>	205,16	214,48	161,52	160,45	160,38
O	Administrasi Pemerintahan, Pertahanan, dan Jaminan Sosial Wajib/ <i>Public Administration and Defence; Compulsory Social Security</i>	146,04	150,34	224,34	231,63	236,22
P	Jasa Pendidikan/ <i>Education</i>	150,27	154,43	157,13	152,66	154,47
Q	Jasa Kesehatan dan Kegiatan Sosial/ <i>Human Health and Social Work Activities</i>	136,92	143,43	161,45	165,23	168,43
R,S,T,U	Jasa Lainnya/ <i>Other Services Activities</i>	151,55	157,10	148,87	137,68	134,15
Produk Domestik Regional Bruto/ Gross Regional Domestic Product		151,55	157,10	162,93	167,10	172,19

Catatan/*Notes* : * Angka Sementara/*Preliminary figures*

^{xx} Angka Sangat Sementara/*Very Preliminary Figures*

Sumber/*Source*: BPS, berbagai sensus, survei dan sumber lain/*BPS-Statistics Indonesia, various census, survey, and other sources*

Tabel 12.11 Laju Implisit Produk Domestik Regional Bruto Kabupaten Kayong Utara Menurut Lapangan Usaha (2010=100) (Persen), 2017–2021
Table *Implicit Price Index of Gross Regional Domestic Product of Kayong Utara Regency by Industry (2010=100), 2017–2021*

Lapangan Usaha/ <i>Industry</i>	2017	2018	2019	2020 ^x	2021 ^{xx}
(1)	(2)	(3)	(4)	(5)	(6)
A Pertanian, Kehutanan, dan Perikanan/ <i>Agriculture, Forestry, and Fishing</i>	3,50	2,44	2,34	2,72	4,66
B Pertambangan dan Penggalian/ <i>Mining and Quarrying</i>	4,99	5,03	3,37	2,22	3,95
C Industri Pengolahan/ <i>Manufacturing</i>	7,42	4,73	2,82	1,94	5,77
D Pengadaan Listrik dan Gas/ <i>Electricity and Gas</i>	11,01	8,68	6,10	3,25	2,91
E Pengadaan Air; Pengelolaan Sampah, Limbah, dan Daur Ulang/ <i>Water Supply; Sewerage, Waste Management, and Remediation Activities</i>	2,83	2,36	2,99	0,34	2,31
F Konstruksi/ <i>Construction</i>	7,35	4,80	4,81	4,57	4,80
G Perdagangan Besar dan Eceran; Reparasi Mobil dan Sepeda Motor/ <i>Wholesale and Retail Trade; Repair of Motor Vehicles and Motorcycles</i>	4,08	4,13	4,63	3,92	0,27
H Transportasi dan Pergudangan/ <i>Transportation and Storage</i>	3,21	2,22	3,42	7,87	2,63
I Penyediaan Akomodasi dan Makan Minum/ <i>Accommodation and Food Service Activities</i>	3,42	4,09	4,63	3,94	1,30
J Informasi dan Komunikasi/ <i>Information and Communication</i>	5,49	2,22	4,33	1,00	1,18
K Jasa Keuangan dan Asuransi/ <i>Financial and Insurance Activities</i>	4,35	4,37	2,63	0,14	4,37

Lanjutan Tabel/*Continued Table* 12.11

Lapangan Usaha/ <i>Industry</i>		2017	2018	2019	2020 [*]	2021 ^{xx}
(1)		(2)	(3)	(4)	(5)	(6)
L	Real Estat/ <i>Real Estate Activities</i>	5,16	4,68	4,28	0,17	-1,22
M,N	Jasa Perusahaan/ <i>Business Activities</i>	3,70	4,59	3,83	-0,66	-0,05
O	Administrasi Pemerintahan, Pertahanan, dan Jaminan Sosial Wajib/ <i>Public Administration and Defence; Compulsory Social Security</i>	7,57	4,54	4,60	3,25	1,98
P	Jasa Pendidikan/ <i>Education</i>	3,98	2,94	4,52	-2,84	1,19
Q	Jasa Kesehatan dan Kegiatan Sosial/ <i>Human Health and Social Work Activities</i>	2,91	2,77	4,55	2,34	1,94
R,S,T,U	Jasa Lainnya/ <i>Other Services Activities</i>	2,88	4,75	3,80	-7,52	-2,57
Produk Domestik Regional Bruto/ Gross Regional Domestic Product		5,06	3,66	3,71	2,56	3,05

Catatan/Notes : * Angka Sementara/*Preliminary figures*

xx Angka Sangat Sementara/*Very Preliminary Figures*

Sumber/Source: BPS, berbagai sensus, survei dan sumber lain/*BPS-Statistics Indonesia, various census, survey, and other sources*

PERBANDINGAN ANTAR WILAYAH

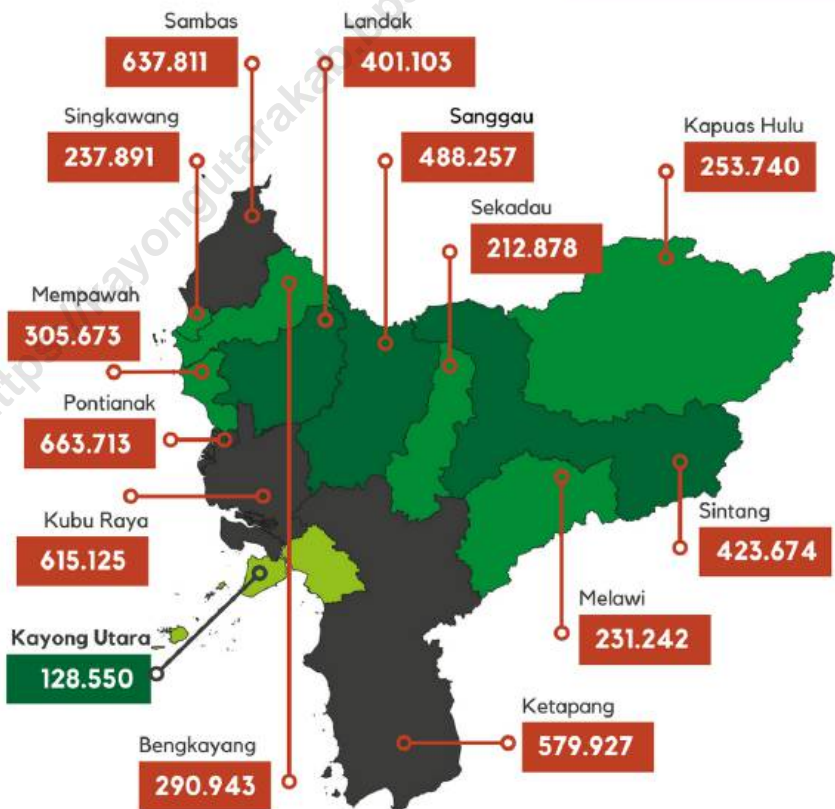
REGIONAL COMPARISON

13

PENDUDUK KALIMANTAN BARAT

POPULATION OF KALIMANTAN BARAT

5.470.797 Jiwa
People



PENJELASAN TEKNIS

1. **Jumlah penduduk dan angka harapan hidup penduduk** setiap negara merupakan hasil estimasi yang merujuk pada data sensus yang dilakukan. Misalnya Kabupaten Kayong Utara mengacu pada hasil SP2010. Estimasi tersebut memperhatikan perubahan tingkat kelahiran, kematian, dan perpindahan penduduk.
2. **Indeks Pembangunan Manusia (IPM)** adalah ukuran ringkas rata-rata capaian/keberhasilan dimensi utama pembangunan manusia yaitu: umur panjang dan hidup sehat, mempunyai pengetahuan, dan memiliki standar hidup yang layak.
3. **Laju pertumbuhan produk domestik bruto (PDB) per kapita** menggunakan data PDB per kapita atas dasar harga konstan. Diperoleh dengan cara mengurangi nilai PDB per kapita pada tahun ke-n dengan nilai pada tahun ke n- 1 (tahun sebelumnya), dibagi dengan nilai pada tahun ke n-1, kemudian dikalikan dengan 100 persen. Laju pertumbuhan tersebut menunjukkan perkembangan agregat pendapatan per kapita penduduk dari satu waktu tertentu terhadap waktu sebelumnya.

TECHNICAL NOTES

1. **Population data and life expectancy at birth data** of each country refers to the population census - based estimation result conducted by each country. For example, Kayong Utara Regency population data refer to the result of the 2010 Population Census. The estimation took into account the trends in fertility, mortality, and migration.
2. **The Human Development Index (HDI)** is a summary measure of average achievement in key dimensions of human development: a long and healthy life, being knowledgeable, and have a decent standard of living.
3. **Growth rate of per capita gross domestic product (GDP)** is derived from per capita GDP at constant market prices. It is obtained by subtracting the value of per capita GDP year by the value of per capita GDP year n-1 then multiplied by 100 percent. The growth rate of per capita GDP explains the per capita income growth during the given period.

ULASAN

DESCRIPTION

Penduduk

Pada tahun 2021, Kabupaten Kayong Utara merupakan wilayah di Provinsi Kalimantan Barat yang memiliki jumlah populasi penduduk terkecil yaitu 128.550 jiwa.

Population

In 2021, Kayong Utara Regency is an area in Kalimantan Barat Province which has the smallest number of population, that is about 128.550 people.

Kemiskinan

Pada tahun 2021, Kabupaten Kayong Utara memiliki 10,72 ribu jiwa penduduk miskin yaitu sekitar 9,33 persen penduduk di Kayong Utara merupakan penduduk miskin.

Poverty

In 2021, Kayong Utara Regency have 10,72 thousand poor people it means that 9,33 percent of Kayong Utara Population categorized as poor people.

Apabila dibandingkan dengan persentase penduduk miskin di Provinsi Kalimantan Barat (7,15%), Kayong Utara memiliki persentase penduduk miskin yang lebih besar daripada persentase penduduk miskin di Kalimantan Barat.

If we compare it to poor people percentage of Kalimantan Barat Province (7,15%), Kayong Utara have higher poor people percentage than Kalimantan Barat Province.

Di tahun 2021, Kabupaten Kayong Utara memiliki garis kemiskinan terendah di Kalimantan Barat yaitu sebesar 321.356 Rp/Kap/Bulan.

In 2021, Kayong Utara Regency have the lowest poverty line in Kalimantan Province that is 321.356 Rupiahs/Capita/ Month.

Pembangunan Manusia

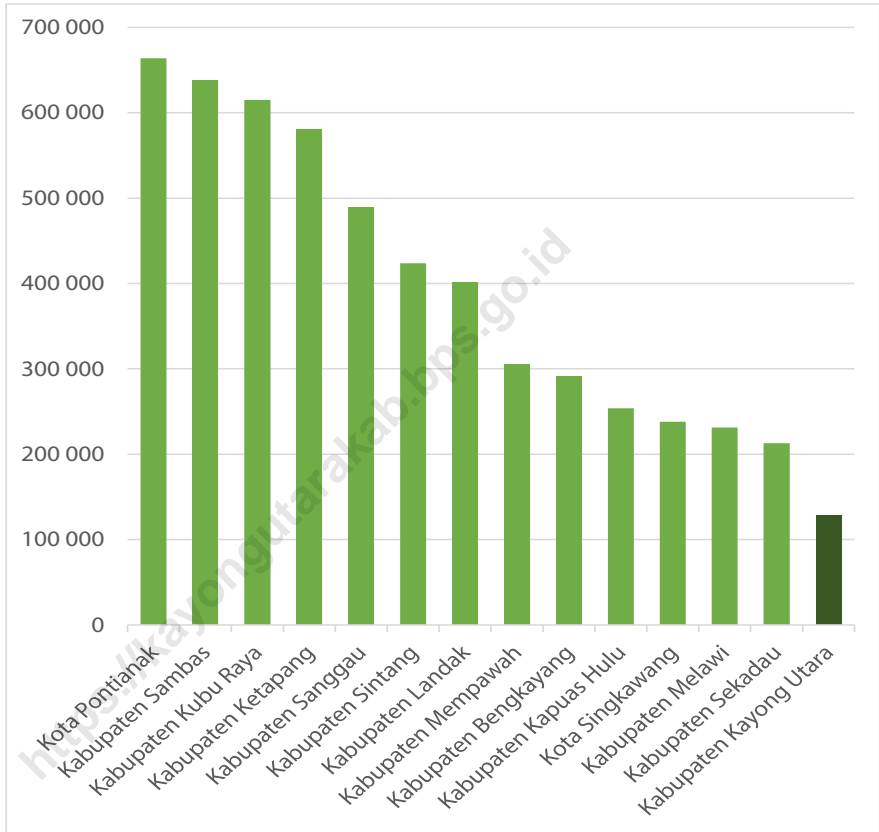
Di tahun 2021, Kayong Utara memiliki Indeks Pembangunan Manusia terendah di Provinsi Kalimantan Barat yaitu sebesar 62,90.

Human Development

In 2021, Kayong Utara have the lowest Human Development Index in Kalimantan Barat Province that is about 62.90.

Gambar 13.1
Figures

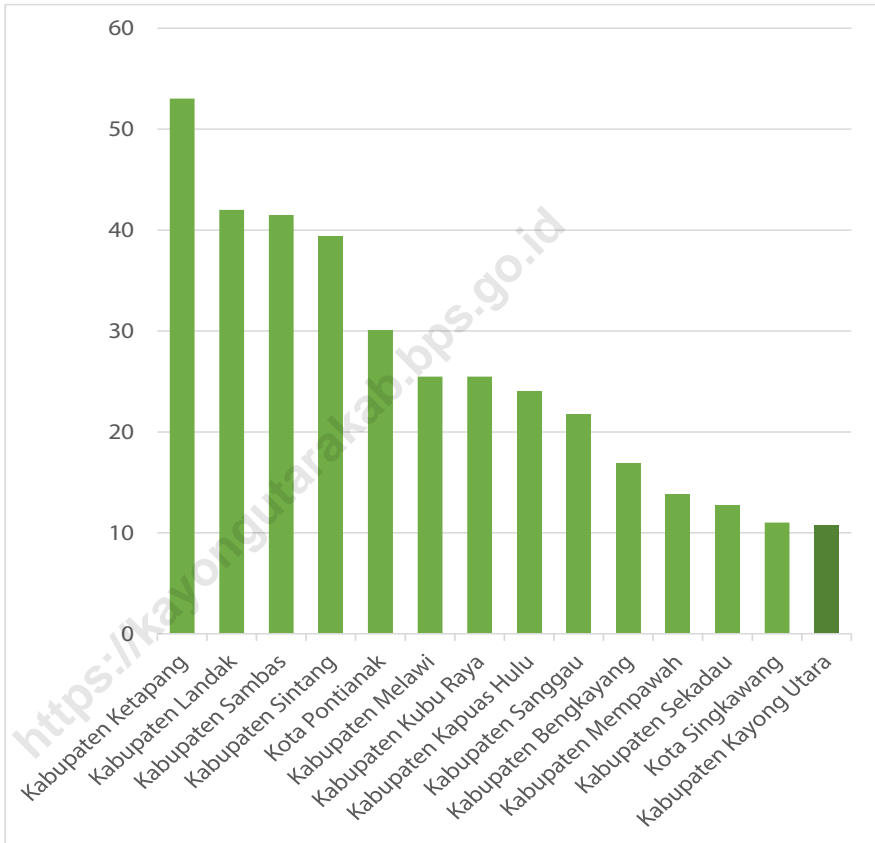
**Jumlah Penduduk (Jiwa) Menurut Kabupaten/Kota di
Provinsi Kalimantan Barat, 2021**
*Population (people) by Regency/Municipality in
Kalimantan Barat, 2021*



Catatan/Notes: Proyeksi Penduduk Sementara (Interim) 2020 pertengahan tahun/ *Interim Population Projection (Interim) 2020 mid-year*

Sumber/Source: BPS Provinsi Kalimantan Barat

Gambar 13.2 Jumlah Penduduk Miskin di Provinsi Kalimantan Barat Menurut Kabupaten/Kota, 2021
Figures Number of Poor People in Kalimantan Barat Province by Regency/City, 2021



Sumber/Source : BPS Provinsi Kalimantan Barat

Tabel 13.1.1 Jumlah Penduduk Menurut Kabupaten/Kota di Provinsi Kalimantan Barat, 2017–2021
Table Population by Regency/Municipality in Kalimantan Barat, 2017–2021

Kabupaten/Kota Regency/Municipality	2017 ¹	2018 ¹	2019 ¹	2020 ²	2021 ³
(1)	(2)	(3)	(4)	(5)	(6)
Kabupaten Sambas	529 684	532 609	535 725	629 905	637 811
Kabupaten Bengkayang	247 084	251 320	255 261	286 366	290 943
Kabupaten Landak	367 790	372 609	377 305	397 610	401 103
Kabupaten Mempawah	258 216	261 299	264 225	301 560	305 673
Kabupaten Sanggau	457 701	463 995	470 224	484 836	488 527
Kabupaten Ketapang	495 087	504 008	512 783	570 657	579 927
Kabupaten Sintang	407 901	413 369	418 785	421 306	423 674
Kabupaten Kapuas Hulu	254 712	258 984	263 207	252 609	253 740
Kabupaten Sekadau	197 683	199 576	201 578	211 559	212 878
Kabupaten Melawi	202 306	205 298	208 417	228 270	231 242
Kabupaten Kayong Utara	109 101	110 899	112 715	126 571	128 550
Kabupaten Kubu Raya	562 917	570 914	579 331	609 392	615 125
Kota Pontianak	627 021	637 723	646 661	658 685	663 713
Kota Singkawang	215 296	219 061	222 910	235 064	237 891
Kalimantan Barat	4 932 499	5 001 664	5 069 127	5 414 390	5 470 797

Catatan/Note: ¹ Hasil Proyeksi Penduduk Berdasarkan Supas 2015/Population Projection Results based on Inter-Census Population Survey 2015

² Hasil Sensus Penduduk 2020/2020 Population Projection Results

³ Proyeksi Penduduk Sementara (Interim) 2020 pertengahan tahun/ Interim Population Projection (Interim) 2020 mid-year

Sumber/Source: BPS Provinsi Kalimantan Barat

Tabel 13.1.2 Penduduk, Laju Pertumbuhan Penduduk, Distribusi Persentase Penduduk, Kepadatan Penduduk, Rasio Jenis Kelamin Penduduk Menurut Kabupaten/Kota 2010, 2020, dan 2021
Population, Population Growth Rate, Percentage Distribution of Population, Population Density, and Population Sex Ratio by Regency/Municipality, 2010, 2020, and 2021

Kabupaten/Kota Regency/Municipality	Penduduk (jiwa) Population (person)			Laju Pertumbuhan Penduduk per Tahun Annual Population Growth Rate (%)	
	2010 ¹	2020 ²	2021 ³	2000-2010	2010-2020
(1)	(2)	(3)	(4)	(5)	(6)
Kabupaten Sambas	496 120	629 905	637 811	2,34	1,68
Kabupaten Bengkayang	215 277	286 366	290 943	2,80	2,14
Kabupaten Landak	329 649	397 610	401 103	1,83	1,17
Kabupaten Mempawah	234 021	301 560	305 673	2,48	1,82
Kabupaten Sanggau	408 468	484 836	488 527	1,67	1,02
Kabupaten Ketapang	427 460	570 657	579 927	2,84	2,17
Kabupaten Sintang	364 759	421 306	423 674	1,40	0,75
Kabupaten Kapuas Hulu	222 160	252 609	253 740	1,25	0,60
Kabupaten Sekadau	181 634	211 559	212 878	1,49	0,83
Kabupaten Melawi	178 645	228 270	231 242	2,40	1,74
Kabupaten Kayong Utara	95 594	126 571	128 550	2,75	2,09
Kabupaten Kubu Raya	500 970	609 392	615 125	1,91	1,26
Kota Pontianak	554 764	658 685	663 713	1,68	1,02
Kota Singkawang	186 462	235 064	237 891	2,27	1,61
Kalimantan Barat	4 395 983	5 414 390	5 470 797	2,04	1,39

Lanjutan Tabel/*Continued Table* 13.1.2

Kabupaten/Kota Regency/Municipality	Persentase Penduduk Percentage of Total Population		Kepadatan Penduduk per km ² Population Density per sq.km		Rasio Jenis Kelamin Penduduk Population Sex Ratio	
	2020 ²	2021 ³	2020 ²	2021 ³	2020 ²	2021 ³
(1)	(7)	(8)	(9)	(10)	(11)	(12)
Kabupaten Sambas	11,63	11,66	94	95	105	105
Kabupaten Bengkayang	5,29	5,32	56	57	108	108
Kabupaten Landak	7,34	7,33	45	45	110	110
Kabupaten Mempawah	5,57	5,59	108	109	105	105
Kabupaten Sanggau	8,95	8,93	38	38	108	108
Kabupaten Ketapang	10,54	10,60	18	19	109	109
Kabupaten Sintang	7,78	7,74	19	20	107	107
Kabupaten Kapuas Hulu	4,67	4,64	8	9	105	105
Kabupaten Sekadau	3,91	3,89	39	39	108	108
Kabupaten Melawi	4,22	4,23	21	22	106	106
Kabupaten Kayong Utara	2,34	2,35	28	28	106	106
Kabupaten Kubu Raya	11,26	11,24	88	88	105	105
Kota Pontianak	12,17	12,13	6 110	6 157	100	100
Kota Singkawang	4,34	4,35	466	472	105	105
Kalimantan Barat	100,00	100,00	37	37	106	106

Catatan/Note: ¹ Hasil SP2010 (Mei)/ *The result of the 2010 Population Census (May)*

² Hasil Proyeksi Penduduk Indonesia 2010-2020 (Pertengahan tahun/Juni)/ *The result of Indonesia Population Projection 2010-2020 (mid year/June)*

³ Proyeksi Penduduk Sementara (Interim) 2020 pertengahan tahun/ *Interim Population Projection (Interim) 2020 mid-year*

Sumber/Source: BPS Provinsi Kalimantan Barat, Sensus Penduduk (SP) 2010 dan Proyeksi Penduduk Sementara (Interim) 2020 pertengahan tahun/ *BPS-Statistics of Kalimantan Barat Province, 2010 Population Census and Interim Population Projection (Interim) 2020 mid-year*

Tabel 13.2.1 **Produk Domestik Regional Bruto Atas Dasar Harga Berlaku Menurut Kabupaten/Kota di Provinsi Kalimantan Barat (miliar rupiah), 2017-2021**
Table **Gross Regional Domestic Product at Current Prices by Regency/ Municipality in Kalimantan Barat Province (billion rupiahs), 2017-2021**

Kabupaten/Kota Regency/Municipality	2017	2018	2019	2020*)	2021**)
(1)	(2)	(3)	(4)	(5)	(6)
Kabupaten Sambas	17 506,9	18 984,59	20 529,98	20 669,99	22 290,19
Kabupaten Bengkayang	7 389,97	7 999,8	8 645,	8 672,73	9 318,53
Kabupaten Landak	8 963,78	9 755,3	10 546,9	10 739,19	11 614,17
Kabupaten Mempawah	6 968,92	7 603,86	8 298,15	8 545,29	9 084,52
Kabupaten Sanggau	16 897,89	18 119,16	19 158,57	19 921,37	21 678,77
Kabupaten Ketapang	22 495,91	25 000,29	27 488,71	28 105,9	30 911,32
Kabupaten Sintang	12 282,7	13 390,62	14 681,42	14 711,07	15 749,08
Kabupaten Kapuas Hulu	8 678,12	9 427,19	10 205,7	10 273,88	11 071,94
Kabupaten Sekadau	5 314,82	5 856,92	6 432,29	6 568,79	7 132,69
Kabupaten Melawi	4 359,09	4 740,57	5 143,75	5 232,21	5 626,6
Kabupaten Kayong Utara	3 490,01	3 796,36	4 133,12	4 206,76	4 533,73
Kabupaten Kubu Raya	23 700,99	26 343,57	29 105,09	28 930,52	31 231,42
Kota Pontianak	33 416,84	36 075,3	38 708,22	37 648,51	40 200,36
Kota Singkawang	9 013,05	9 691,38	10 228,39	10 126,22	10 877,85

Catatan/Note: *) Angka Sementara/Preliminary figures
 **) Angka Sangat Sementara /Very Preliminary figures

Sumber/Source: BPS, berbagai sensus, survei, dan sumber lain/BPS-Statistics Indonesia, various census, survey, and other sources

Tabel 13.2.2 **Produk Domestik Regional Bruto Atas Dasar Harga Konstan 2010 Menurut Kabupaten/Kota di Provinsi Kalimantan Barat (miliar rupiah), 2017-2021**
Gross Regional Domestic Product at 2010 Constant Prices by Regency/ Municipality in Kalimantan Barat Province (billion rupiahs), 2017-2021

Kabupaten/Kota Regency/Municipality	2017	2018	2019	2020*)	2021**)
(1)	(2)	(3)	(4)	(5)	(6)
Kabupaten Sambas	12 411,93	13 023,68	13 641,74	13 363,52	13 948,12
Kabupaten Bengkayang	5 163,90	5 434,86	5 714,30	5 600,32	5 842,93
Kabupaten Landak	6 381,21	6 694,98	7 022,01	6 972,05	7 312,66
Kabupaten Mempawah	4 685,37	4 955,36	5 241,75	5 251,04	5 466,32
Kabupaten Sanggau	12 157,88	12 670,00	13 142,29	13 235,26	13 790,45
Kabupaten Ketapang	15 661,14	16 887,78	17 999,84	17 911,87	18 848,70
Kabupaten Sintang	8 683,37	9 130,73	9 586,05	9 375,71	9 731,98
Kabupaten Kapuas Hulu	5 881,74	6 155,95	6 390,00	6 234,48	6 510,87
Kabupaten Sekadau	3 848,26	4 072,44	4 294,12	4 252,10	4 435,32
Kabupaten Melawi	3 081,20	3 242,89	3 385,82	3 348,11	3 500,14
Kabupaten Kayong Utara	2 302,84	2 416,58	2 536,74	2 517,55	2 632,99
Kabupaten Kubu Raya	16 424,30	17 287,11	18 268,64	17 831,73	18 754,97
Kota Pontianak	22 881,97	23 846,67	24 804,70	23 822,51	24 919,42
Kota Singkawang	6 250,02	6 540,22	6 828,39	6 657,05	6 977,77

Catatan/Note: *) Angka Sementara/Preliminary figures

**) Angka Sangat Sementara /Very Preliminary figures

Sumber/Source: BPS, berbagai sensus, survei, dan sumber lain/BPS-Statistics Indonesia, various census, survey, and other sources

Tabel 13.2.3 **Distribusi Persentase Produk Domestik Regional Bruto Atas Dasar Harga Berlaku Menurut Kabupaten/Kota, 2017–2021**
Table **Percentage Distribution of Gross Regional Domestic Product at Current Market Prices by Regency/Municipality, 2017-2021**

Kabupaten/Kota <i>Regency/Municipality</i>	2017	2018	2019	2020*)	2021**)
(1)	(2)	(3)	(4)	(5)	(6)
Kabupaten Sambas	9,80	9,70	9,65	9,62	9,64
Kabupaten Bengkayang	4,11	4,09	4,07	4,05	4,04
Kabupaten Landak	5,01	4,97	4,96	4,94	5,01
Kabupaten Mempawah	3,86	3,86	3,86	3,89	3,98
Kabupaten Sanggau	9,46	9,36	9,21	8,99	9,30
Kabupaten Ketapang	12,24	12,46	12,70	12,89	13,11
Kabupaten Sintang	6,85	6,81	6,80	6,88	6,86
Kabupaten Kapuas Hulu	4,79	4,81	4,79	4,78	4,80
Kabupaten Sekadau	2,94	2,94	2,98	3,01	3,06
Kabupaten Melawi	2,45	2,42	2,41	2,41	2,44
Kabupaten Kayong Utara	1,93	1,93	1,93	1,94	1,96
Kabupaten Kubu Raya	12,92	13,13	13,39	13,64	13,49
Kota Pontianak	18,63	18,52	18,33	18,16	17,57
Kota Singkawang	5,03	4,99	4,92	4,79	4,73

Catatan/Note: *) Angka Sementara/Preliminary figures

**) Angka Sangat Sementara /Very Preliminary figures

Sumber/Source: BPS, berbagai sensus, survei, dan sumber lain/BPS-Statistics Indonesia, various census, survey, and other sources

Tabel 13.2.4 Laju Pertumbuhan Produk Domestik Regional Bruto Atas Dasar Harga Konstan 2010 Menurut Kabupaten/Kota (persen) di Provinsi Kalimantan Barat, 2017–2021
Table *Growth Rate of Gross Regional Domestic Product at 2010 Constant Market Prices by Regency/Municipality (percent) in Kalimantan Barat Province, 2017–2021*

Kabupaten/Kota Regency/Municipality	2017	2018	2019	2020*)	2021**)
(1)	(2)	(3)	(4)	(5)	(6)
Kabupaten Sambas	5,06	4,93	4,75	-2,04	4,37
Kabupaten Bengkayang	5,62	5,25	5,14	-1,99	4,33
Kabupaten Landak	5,17	4,92	4,88	-0,71	4,89
Kabupaten Mempawah	5,87	5,76	5,78	0,18	4,10
Kabupaten Sanggau	4,48	4,21	3,73	0,71	4,19
Kabupaten Ketapang	7,21	7,83	6,58	-0,49	5,23
Kabupaten Sintang	5,33	5,15	4,99	-2,19	3,80
Kabupaten Kapuas Hulu	5,39	4,66	3,80	-2,43	4,43
Kabupaten Sekadau	5,82	5,83	5,44	-0,98	4,31
Kabupaten Melawi	4,70	5,25	4,41	-1,11	4,54
Kabupaten Kayong Utara	5,37	4,94	4,97	-0,76	4,59
Kabupaten Kubu Raya	6,54	5,25	5,68	-2,39	5,18
Kota Pontianak	4,96	4,22	4,02	-3,96	4,60
Kota Singkawang	5,38	4,64	4,41	-2,51	4,82

Catatan/Note: *) Angka Sementara/Preliminary figures

**) Angka Sangat Sementara /Very Preliminary figures

Sumber/Source: BPS, berbagai sensus, survei, dan sumber lain/BPS-Statistics Indonesia, various census, survey, and other sources

Tabel 13.2.5 **Produk Domestik Regional Bruto per Kapita Atas Dasar Harga Berlaku Menurut Kabupaten/Kota di Provinsi Kalimantan Barat (Ribu rupiah), 2017–2021**
Per Capita Gross Regional Domestic Product at Current Market Prices by Regency/Municipality in Kalimantan Barat Province (Thousand rupiahs), 2017–2021

Kabupaten/Kota Regency/Municipality	2017	2018	2019	2020*)	2021**)
(1)	(2)	(3)	(4)	(5)	(6)
Kabupaten Sambas	33 052	35 645	38 322	32 927	34 948
Kabupaten Bengkayang	29 909	31 831	33 867	30 426	32 028
Kabupaten Landak	24 372	26 181	27 953	27 067	28 955
Kabupaten Mempawah	26 989	29 100	31 406	28 445	29 719
Kabupaten Sanggau	36 919	39 050	40 744	41 161	44 375
Kabupaten Ketapang	45 438	49 603	53 607	49 485	53 302
Kabupaten Sintang	30 112	32 394	35 057	34 955	37 172
Kabupaten Kapuas Hulu	34 070	36 401	38 774	40 698	43 635
Kabupaten Sekadau	26 886	29 347	31 910	31 089	33 506
Kabupaten Melawi	21 547	23 091	24 680	23 004	24 332
Kabupaten Kayong Utara	31 989	34 233	36 669	33 386	35 268
Kabupaten Kubu Raya	42 104	46 143	50 239	47 586	50 772
Kota Pontianak	53 295	56 569	59 859	57 257	60 568
Kota Singkawang	41 864	44 241	45 886	43 219	45 726
Kalimantan Barat	35 985	38 815	41 851	39 632	42 283

Catatan/Note: *) Angka Sementara/Preliminary figures

**) Angka Sangat Sementara /Very Preliminary figures

Sumber/Source: BPS, berbagai sensus, survei, dan sumber lain/BPS-Statistics Indonesia, various census, survey, and other sources

Tabel 13.2.6 **Produk Domestik Regional Bruto per Kapita Atas Dasar Harga Konstan 2010 Menurut Kabupaten/Kota di Provinsi Kalimantan Barat (ribu rupiah), 2017–2021**
Per Capita Gross Regional Domestic Product at 2010 Constant Market Prices by Regency/Municipality in Kalimantan Barat Province (million rupiahs), 2017–2021

Kabupaten/Kota Regency/Municipality	2017	2018	2019	2020*)	2021**)
(1)	(2)	(3)	(4)	(5)	(6)
Kabupaten Sambas	23 433	24 453	25 467	21 288	21 869
Kabupaten Bengkayang	20 899	21 625	22 386	19 647	20 083
Kabupaten Landak	17 350	17 968	18 611	17 572	18 231
Kabupaten Mempawah	18 145	18 964	19 838	17 479	17 883
Kabupaten Sanggau	26 563	27 306	27 994	27 346	28 229
Kabupaten Ketapang	31 633	33 507	35 146	31 537	32 502
Kabupaten Sintang	21 288	22 089	22 896	22 278	22 970
Kabupaten Kapuas Hulu	23 092	23 770	24 288	24 697	25 660
Kabupaten Sekadau	19 467	20 405	21 304	20 124	20 835
Kabupaten Melawi	15 230	15 796	16 265	14 720	15 136
Kabupaten Kayong Utara	21 107	21 791	22 514	19 980	20 482
Kabupaten Kubu Raya	29 177	30 280	31 547	29 331	30 490
Kota Pontianak	36 493	37 393	38 402	36 230	37 545
Kota Singkawang	29 030	29 856	30 652	28 413	29 332
Kalimantan Barat	25 198	26 111	27 074	24 954	25 807

Catatan/Note: *) Angka Sementara/Preliminary figures

**) Angka Sangat Sementara /Very Preliminary figures

Sumber/Source: BPS, berbagai sensus, survei, dan sumber lain/BPS-Statistics Indonesia, various census, survey, and other sources

Tabel 13.2.7 Laju Pertumbuhan Produk Domestik Regional Bruto per Kapita Atas Dasar Harga Konstan 2010 Menurut Kabupaten/Kota (persen), 2017–2021
Table Growth Rate of per Capita Gross Regional Domestic Product at 2010 Constant Market Prices by Regency/Municipality (percent), 2017–2021

Kabupaten/Kota Regency/Municipality	2017	2018	2019	2020*)	2021**)
(1)	(2)	(3)	(4)	(5)	(6)
Kabupaten Sambas	4,40	4,35	4,15	-16,41	2,73
Kabupaten Bengkayang	3,78	3,47	3,52	-12,23	2,22
Kabupaten Landak	3,72	3,56	3,58	-5,58	3,75
Kabupaten Mempawah	4,60	4,51	4,61	-11,89	2,31
Kabupaten Sanggau	3,00	2,80	2,52	-2,31	3,23
Kabupaten Ketapang	5,05	5,92	4,89	-10,27	3,06
Kabupaten Sintang	3,86	3,76	3,66	-2,70	3,11
Kabupaten Kapuas Hulu	3,61	2,94	2,18	1,68	3,90
Kabupaten Sekadau	4,71	4,82	4,40	-5,54	3,53
Kabupaten Melawi	3,06	3,71	2,97	-9,50	2,83
Kabupaten Kayong Utara	3,60	3,24	3,32	-11,25	2,51
Kabupaten Kubu Raya	5,00	3,78	4,18	-7,03	3,95
Kota Pontianak	3,36	2,47	2,70	-5,66	3,63
Kota Singkawang	3,53	2,84	2,67	-7,31	3,24
Kalimantan Barat	3,66	3,62	3,69	-7,83	3,42

Catatan/Note: *) Angka Sementara/Preliminary figures

**) Angka Sangat Sementara /Very Preliminary figures

Sumber/Source: BPS, berbagai sensus, survei, dan sumber lain/BPS-Statistics Indonesia, various census, survey, and other sources

Tabel 13.3.1 Jumlah Penduduk Miskin Menurut Kabupaten/Kota di Provinsi Kalimantan Barat (ribu), 2017–2021
Table Number of Poor Population by Regency/Municipality in Kalimantan Barat Province (thousand), 2017–2021

Kabupaten/Kota Regency/Municipality	2017	2018	2019	2020	2021
(1)	(2)	(3)	(4)	(5)	(6)
Kabupaten Sambas	45,42	45,48	43,84	41,41	41,49
Kabupaten Bengkayang	18,48	17,94	17,69	17,11	16,92
Kabupaten Landak	44,82	43,73	43,16	42,36	42,01
Kabupaten Mempawah	15,3	14,61	14,02	13,18	13,82
Kabupaten Sanggau	20,62	21,59	21,41	21,16	21,7
Kabupaten Ketapang	54,28	54,86	53,84	53,45	53,04
Kabupaten Sintang	41,46	42,65	40,3	39,19	39,4
Kabupaten Kapuas Hulu	23,96	24,76	25,22	23,93	24,03
Kabupaten Sekadau	12,74	12,29	12,28	11,92	12,69
Kabupaten Melawi	25,28	26,24	25,71	25,3	25,47
Kabupaten Kayong Utara	10,75	11,13	11,21	10,90	10,72
Kabupaten Kubu Raya	29,53	28,86	27,37	25,90	25,47
Kota Pontianak	33,18	31,76	31,46	30,70	30,11
Kota Singkawang	11,61	11,17	10,9	10,23	11,03
Kalimantan Barat	387,43	387,08	378,41	366,77	367,89

Sumber/Source: BPS Provinsi Kalimantan Barat

Tabel 13.3.2 Jumlah Penduduk Miskin, Garis Kemiskinan, dan Persentase Penduduk Miskin di Provinsi Kalimantan Barat Menurut Kabupaten/Kota, 2021
Table Number of Poor Population by Regency/Municipality in Kalimantan Barat Province (thousand), 2021

Kabupaten/Kota Regency/Municipality	Jumlah Penduduk Miskin (Ribuan)	Garis Kemiskinan (Rp/Kap/Bulan)	Persentase Penduduk Miskin
(1)	(2)	(3)	(4)
Kabupaten Sambas	41,49	451 173	7,66
Kabupaten Bengkayang	16,92	372 793	6,48
Kabupaten Landak	42,01	395 486	10,99
Kabupaten Mempawah	13,82	387 948	5,18
Kabupaten Sanggau	21,7	363 714	4,55
Kabupaten Ketapang	53,04	482 824	10,13
Kabupaten Sintang	39,4	593 844	9,28
Kabupaten Kapuas Hulu	24,03	481 826	8,93
Kabupaten Sekadau	12,69	351 726	6,26
Kabupaten Melawi	25,47	570 434	12,01
Kabupaten Kayong Utara	10,72	321 356	9,33
Kabupaten Kubu Raya	25,47	431 211	4,34
Kota Pontianak	30,11	578 615	4,58
Kota Singkawang	11,03	527 892	4,83
Kalimantan Barat	367,89	483 454	7,15

Sumber/Source: BPS Provinsi Kalimantan Barat

Tabel 13.4.1 Indeks Pembangunan Manusia Menurut Kabupaten/Kota di Provinsi Kalimantan Barat, 2017–2021
Table *Human Development Index by Regency/Municipality in Kalimantan Barat Province, 2017–2021*

Kabupaten/Kota Regency/Municipality	2017	2018	2019	2020	2021
(1)	(2)	(3)	(4)	(5)	(6)
Kabupaten Sambas	65,92	66,61	67,02	67,03	67,10
Kabupaten Bengkayang	65,99	66,85	67,57	67,87	68,04
Kabupaten Landak	64,93	65,45	65,96	65,98	66,21
Kabupaten Mempawah	64,00	64,9	65,5	65,74	66,03
Kabupaten Sanggau	64,61	65,15	65,67	65,77	66,20
Kabupaten Ketapang	65,71	66,41	67,16	67,17	67,43
Kabupaten Sintang	65,16	66,07	66,7	66,88	66,93
Kabupaten Kapuas Hulu	64,18	65,03	65,65	65,69	65,75
Kabupaten Sekadau	63,04	63,69	64,34	64,76	64,93
Kabupaten Melawi	64,43	65,05	65,54	65,55	65,87
Kabupaten Kayong Utara	61,52	61,82	62,66	62,68	62,90
Kabupaten Kubu Raya	66,31	67,23	67,76	67,95	68,16
Kota Pontianak	77,93	78,56	79,35	79,44	79,93
Kota Singkawang	70,25	71,08	71,72	71,94	72,11
Kalimantan Barat	66,26	66,98	67,65	67,66	67,90

Sumber/Source: BPS Provinsi Kalimantan Barat

Tabel 13.4.2 Indeks Pembangunan Manusia Menurut Kabupaten/Kota di Provinsi Kalimantan Barat, 2021
Table Human Development Index by Regency/Municipality in Kalimantan Barat Province, 2021

Kabupaten/Kota Regency/Municipality	Angka Harapan Hidup (Tahun) LE	Angka Harapan Lama Sekolah (Tahun) EYS	Angka Rata-rata Lama Sekolah (Tahun) MYS	Pengeluaran Per Kapita yang disesuaikan (Ribu Rp) PPP	IPM HDI
(1)	(2)	(3)	(4)	(5)	(6)
Kabupaten Sambas	69,08	12,63	6,72	9 828	67,10
Kabupaten Bengkayang	73,84	12,10	6,80	9 193	68,04
Kabupaten Landak	73,04	12,43	7,12	7 431	66,21
Kabupaten Mempawah	71,18	12,65	7,04	7 758	66,03
Kabupaten Sanggau	71,42	11,59	7,39	8 328	66,20
Kabupaten Ketapang	71,11	11,81	7,46	9 209	67,43
Kabupaten Sintang	71,84	12,04	7,08	8 708	66,93
Kabupaten Kapuas Hulu	72,53	12,08	7,53	7 168	65,75
Kabupaten Sekadau	72,05	11,89	6,85	7 462	64,93
Kabupaten Melawi	72,98	11,17	6,91	8 415	65,87
Kabupaten Kayong Utara	68,48	11,84	6,02	7 920	62,90
Kabupaten Kubu Raya	70,69	13,87	7,00	8 630	68,16
Kota Pontianak	73,12	15,01	10,43	14 610	79,93
Kota Singkawang	72,18	12,91	7,90	11 767	72,11
Kalimantan Barat	70,76	12,63	7,45	8 974	67,90

Sumber/Source: BPS Provinsi Kalimantan Barat

Tabel 13.5 Luas Wilayah dan Ibukota Kabupaten/Kota di Provinsi Kalimantan Barat, 2021
Table Area and Capital of Regency/City in Kalimantan Barat, 2021

Kabupaten/Kota Regency/Municipality	Ibukota Kabupaten/Kota Capital of Regency/Municipality	Luas Wilayah Area (Km2)
(1)	(2)	(3)
Kabupaten Sambas	Sambas	6 716,52
Kabupaten Bengkayang	Bengkayang	5 075,48
Kabupaten Landak	Ngabang	8 915,10
Kabupaten Mempawah	Mempawah	2 797,88
Kabupaten Sanggau	Sanggau	12 857,80
Kabupaten Ketapang	Ketapang	31 240,74
Kabupaten Sintang	Sintang	21 638,20
Kabupaten Kapuas Hulu	Putussibau	29 842,00
Kabupaten Sekadau	Sekadau	5 444,20
Kabupaten Melawi	Nanga Pinoh	10 640,80
Kabupaten Kayong Utara	Sukadana	4 568,26
Kabupaten Kubu Raya	Sungai Raya	6 953,22
Kota Pontianak	Pontianak	107,80
Kota Singkawang	Singkawang	504,00
Kalimantan Barat	Pontianak	147 307,00

Sumber/Source: BPS Provinsi Kalimantan Barat

DATA

MENCERDASKAN BANGSA

Enlighten The Nation



BADAN PUSAT STATISTIK
KABUPATEN KAYONG UTARA
BPS-Statistics of Kayong Utara Regency
Jl. Batudaya I No. 8 Sukadana, 78852
Telp : 0534-3031316
E-Mail : bps6111@bps.go.id
Website : kayongutarakab.bps.go.id

ISSN: 2662-3163



9 772622 316005