

KABUPATEN SEKADAU DALAM ANGKA


SEKADAU REGENCY IN FIGURES
2022



KABUPATEN SEKADAU DALAM ANGKA

SEKADAU REGENCY IN FIGURES

2022



KABUPATEN SEKADAU DALAM ANGKA
Sekadau Regency in Figures
2022

ISSN: 2088-964X

No. Publikasi/Publication Number: 61090.2103

Katalog /Catalog: 1102001.6109

Ukuran Buku/Book Size: 14,8 cm x 21 cm

Jumlah Halaman/Number of Pages : xxxviii + 324 hal/pages

Naskah/Manuscript:

BPS Kabupaten Sekadau

BPS-Statistics of Sekadau Regency

Penyunting/Editor:

BPS Kabupaten Sekadau

BPS-Statistics of Sekadau Regency

Gambar Kover/Cover Design:

Seksi Integrasi Pengolahan dan Diseminasi Statistik

Section of Integration Processing and Statistics Dissemination

Ilustrasi Kover/Cover Illustration:

Wisata Alam Batu Jato, Desa Pantok, Kecamatan Nanga Taman

Batu Jato Natural Tourism, Pantok Village, Nanga Taman Subdistrict

Diterbitkan oleh/Published by:

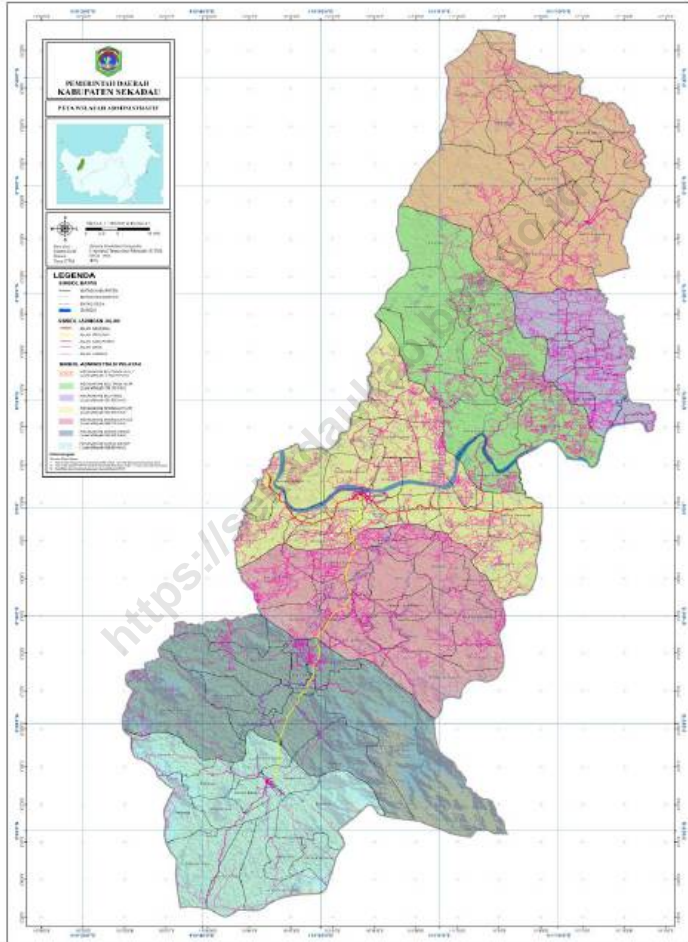
©BPS Kabupaten Sekadau /*BPS-Statistics Sekadau Regency*

Dicetak oleh/*Printed by:* CV. Ardiena Jaya Printing

Dilarang mengumumkan, mendistribusikan, mengomunikasikan, dan/atau menggandakan sebagian atau seluruh isi buku ini untuk tujuan komersil tanpa izin tertulis dari Badan Pusat Statistik.

Prohibited to announce, distribute, communicate, and/or copy part or all of this book for commercial purpose without permission from BPS-Statistics Indonesia.

PETA WILAYAH KABUPATEN SEKADAU MAP OF SEKADAU REGENCY



KEPALA BPS KABUPATEN SEKADAU
CHIEF STATISTICIAN OF SEKADAU REGENCY



LEILA AYU ZANARIA



KATA PENGANTAR

Penerbitan buku Kabupaten Sekadau Dalam Angka 2022, merupakan publikasi rutin yang diterbitkan setiap tahun oleh Badan Pusat Statistik (BPS) Kabupaten Sekadau. Publikasi ini membuat data/informasi statistik tentang hasil-hasil pembangunan di Wilayah Kabupaten Sekadau selama tahun 2021, yang banyak diperlukan dalam evaluasi pembangunan.

Data yang disajikan dalam publikasi terdiri dari data sekunder yang bersumber dari berbagai instansi/dinas/lembaga pemerintah, dan data primer hasil sensus/survei yang dilakukan BPS Kabupaten Sekadau.

Kepada semua pihak yang telah membantu kegiatan penyusunan dan penerbitan buku ini, kami mengucapkan banyak terima kasih. Akhirnya saran dan kritik yang membangun untuk perbaikan dan penyempurnaan publikasi ini dimasa mendatang sangat kami harapkan. Semoga buku ini bermanfaat.

Sekadau , Februari 2022
Kepala BPS
Kabupaten Sekadau

LEILA AYU ZANARIA



PREFACE

Sekadau Regency in Figures 2022 is annually publication published by the BPS-Statistic of Sekadau Regency, to meet the development priority data. This publication contains some data/statistics about development implementing in Region Kalimantan Barat during 2021, which is much need in the evaluation of development.

The data presented in the publication consists of secondary data sourced from various agencies / government institutions, and primary data from the census / survey conducted by the BPS-Statistics of Sekadau Regency.

To all parties who have helped with the preparation and publication of this book, we express our thanks. Finally, suggestions and constructive criticism for the improvement and improvement of this publication in the future are very much expected. Hopefully this book will be useful.

Sekadau, Februari 2021
Chief Statistician of
Sekadau Regency

LEILA AYU ZANARIA

DAFTAR ISI / CONTENTS

	Halaman <i>Page</i>
Kata Pengantar/ <i>Preface</i>	vii
Daftar Isi/ <i>Contents</i>	ix
Daftar Tabel/ <i>List of Tables</i>	xi
Daftar Gambar/ <i>List of Figures</i>	xxxii
Daftar Singkatan/ <i>List of Abbreviations</i>	xxxv
Statistik Kunci/ <i>Key Statistics</i>	xxxvii
1. Geografi dan Iklim/ <i>Geography and Climate</i>	1
2. Pemerintahan/ <i>Government</i>	17
3. Penduduk dan Ketenagakerjaan/ <i>Population and Employment</i>	53
4. Sosial dan Kesejahteraan Rakyat/ <i>Social and Welfare</i>	75
5. Pertanian, Kehutanan, Peternakan, dan Perikanan/ <i>Agriculture, Forestry, Livestock, and Fishery</i>	167
6. Industri, Pertambangan, dan Energi/ <i>Industry, Mining, and Energy</i>	225
7. Pariwisata/ <i>Tourism</i>	235
8. Transportasi dan Komunikasi/ <i>Transportation and Communication</i>	249
9. Perbankan, Koperasi, dan Harga-harga/ <i>Banking, Cooperative, dan Prices</i>	261
10. Pengeluaran Penduduk/ <i>Population Expenditure</i>	273
11. Perdagangan/ <i>Trade</i>	281
12. Sistem Neraca Regional/ <i>System of Regional Accounts</i>	293
13. Perbandingan Antar Kabupaten/ <i>Regency Comparison</i>	313

DAFTAR TABEL/LIST OF TABLES

Halaman
Page

1.	GEOGRAFI DAN IKLIM/GEOGRAPHY AND CLIMATE	
1.1	KEADAAN GEOGRAFI	
	GEOGRAPHY CONDITION	
1.1.1	Luas Daerah dan Jumlah Pulau Menurut Kecamatan di Kabupaten Sekadau, 2021 <i>Total Area and Number of Islands by Subdistrict in Sekadau Regency, 2021</i>	9
1.1.2	Tinggi Wilayah dan Jarak ke Ibukota Kabupaten Menurut Kecamatan di Kabupaten Sekadau, 2021 <i>Altitude and Distance to the Capital of Regency ity by Subdistrict in Sekadau Regency, 2021</i>	11
1.1.3	Letak Geografis Kabupaten Sekadau Menurut Kecamatan di Kabupaten Sekadau, 2021 <i>Geographical Location of Sekadau Regency by Subdistrict in Sekadau Regency, 2021</i>	12
1.1.4	Batas Administrasi Kabupaten Sekadau Menurut Kecamatan di Kabupaten Sekadau, 2021 <i>Administrative Boundaries of Sekadau Regency by Subdistrict in Sekadau Regency, 2021</i>	13
1.2	KEADAAN IKLIM	
	CLIMATE CONDITION	
1.2.1	Pengamatan Unsur Iklim Menurut Bulan di Stasiun Sintang , 2021 <i>Observation of Climate Elements By Months at Sintang Station, 2021.</i>	14
2.	PEMERINTAHAN/GOVERNMENT	
2.1	WILAYAH ADMINISTRATIF	
	ADMINISTRATIVE AREA	
2.1.1	Jumlah Desa ¹ /Kelurahan Menurut Kecamatan di Kabupaten Sekadau , 2017–2021 <i>Number of Villages¹/Kelurahan by Subdistrict in Sekadau Regency, 2017-2021</i>	26

2.2	DEWAN PERWAKILAN RAKYAT DAERAH	
	REGIONAL HOUSE OF REPRESENTATIVE	
2.2.1	Jumlah Anggota Dewan Perwakilan Rakyat Daerah Menurut Partai Politik dan Jenis Kelamin di Kabupaten Sekadau , 2021 <i>Number of Regional House of Representatives's Members by Political Parties and Sex in Sekadau Regency 2021</i>	27
2.2.2	Jumlah Anggota Dewan Perwakilan Rakyat Daerah Menurut Partai Politik dan Jenis Kelamin di Kabupaten Sekadau , 2021 <i>Number of Regional House of Representatives's Members by Political Parties and Sex in Sekadau Regency, 2021</i>	28
2.2.3	Jumlah Anggota Dewan Perwakilan Rakyat Daerah Menurut Pendidikan Tertinggi yang Ditamatkan dan Jenis Kelamin di Kabupaten Sekadau , 2021 <i>Number of Members of The Regional House of Representatives by Educational Attainment and Sex in Sekadau Regency, 2021.....</i>	29
2.3	SUMBER DAYA MANUSIA	
	HUMAN RESOURCES	
2.3.1	Jumlah Pegawai Negeri Sipil Menurut Jabatan dan Jenis Kelamin di Kabupaten Sekadau , Desember 2020 dan Desember 2021 <i>Number of Civil Servants by Occupation and Sex in Sekadau Regency, December 2020 dan December 2021</i>	30
2.3.2	Jumlah Pegawai Negeri Sipil Menurut Tingkat Pendidikan dan Jenis Kelamin di Kabupaten Sekadau , Desember 2020 dan Desember 2021 <i>Number of Civil Servants by Educational Level and Sex in Sekadau Regency, December 2020 and December 2021</i>	32
2.3.3	Jumlah Pegawai Negeri Sipil Menurut Tingkat Kepangkatan dan Jenis Kelamin di Kabupaten Sekadau , Desember 2020 dan Desember 2021 <i>Number of Civil Servants by Hierarchy and Sex in Sekadau Regency, December 2020 and December 2021</i>	34
2.3.4	Jumlah Pegawai Negeri Sipil Menurut Dinas/Instansi Pemerintah dan Jenis Kelamin di Kabupaten Sekadau, Desember 2021 <i>Number of Civil Servants by Civil Servants by Work Period and Sex in Sekadau Regency , December 2021</i>	36

2.3.5	Jumlah Pegawai Negeri Sipil Instansi Vertikal Menurut Instansi dan Jenis Kelamin , Desember 2021 <i>Number of Civil Servants by Vertical Institution and Sex in Sekadau Regency, December 2021</i>	38
2.3.6	Jumlah Pegawai Negeri Sipil Instansi Vertikal Menurut Tingkat Pendidikan dan Jenis Kelamin di Kabupaten Sekadau, Desember 2021 <i>Number of Civil Servants of Vertical Institution by Educational Level and Sex in Sekadau Regency, December 2021</i>	39
2.3.7	Jumlah Pegawai Negeri Sipil Instansi Vertikal Menurut Tingkat Kepangkatan dan Jenis Kelamin di Kabupaten Sekadau, Desember 2021 <i>Number of Civil Servants of Vertical Institution by Hierarchy and Sex in Sekadau Regency, December 2021</i>	40
2.4	KEUANGAN PEMERINTAH GOVERNMENT FINANCE	
2.4.1	Realisasi Pendapatan Pemerintah Kabupaten Sekadau Menurut Jenis Pendapatan (ribu rupiah), 2018–2021 <i>Actual Sekadau Regency Government Revenues by Kind of Revenues (thousand rupiahs), 2018–2021</i>	41
2.4.2	Realisasi Belanja Pemerintah Kabupaten Sekadau Menurut Jenis Belanja (ribu rupiah), 2018–2021 <i>Actual Sekadau Regency/Municipal Government Expenditures by Kind of Expenditures (thousand rupiahs), , 2018–2021</i>	43
2.4.3	Data Penerimaan Pajak Menurut Lapangan Usaha di Kabupaten Sekadau (rupiah) , 2018-2021 <i>Tax Revenue by Industry in Sekadau Regency (rupiahs), 2018–2021</i>	45
2.4.4	Data Penerimaan Pajak Menurut Jenis Pajak di Kabupaten Sekadau (rupiah), 2019-2021 <i>Tax Revenue by Type of Tax in Sekadau Regency (rupiahs), 2019-2021</i>	49
2.4.5	Data Penerimaan Pajak Menurut Kecamatan di Kabupaten Sekadau (rupiah), 2018-2021 <i>Tax Revenue by Subdistrict in Sekadau Regency (rupiahs), 2019-2021.</i>	51
3.	PENDUDUK DAN KETENAGAKERJAAN/ POPULATION AND EMPLOYMENT	
3.1	PENDUDUK POPULATION	

3.1.1	Penduduk, Laju Pertumbuhan Penduduk per Tahun, Distribusi Persentase Penduduk, Kepadatan Penduduk, Rasio Jenis Kelamin Penduduk Menurut Kecamatan di Kabupaten Sekadau , 2021 <i>Population, Annual Population Growth Rate, Percentage Distribution of Population, Population Density, and Population Sex Ratio by Subdistrict in Sekadau Regency, 2021</i>	63
3.1.2	Jumlah Penduduk Menurut Kelompok Umur dan Jenis Kelamin di Kabupaten Sekadau, 2021 <i>Population by Age Group and Sex in Sekadau Regency, 2021</i>	66
3.2	KETENAGAKERJAAN EMPLOYMENT	
3.2.1	Jumlah Penduduk Berumur 15 Tahun Keatas Menurut Jenis Kegiatan Selama Seminggu yang Lalu dan Jenis Kelamin di Kabupaten Sekadau , 2021 <i>Population Aged 15 Years and Over by Type of Activity During The Previous Week and Sex in Sekadau Regency, 2021</i>	67
3.2.2	Penduduk Berumur 15 Tahun ke Atas Menurut Pendidikan Tertinggi yang Ditamatkan dan Jenis Kegiatan Selama Seminggu yang Lalu di Kabupaten Sekadau , 2021 <i>Population 15 Years of Age and Over by Educational Attainment and Type of Activity During the Previous Week in Sekadau Regency, 2021</i> ..	68
3.2.3	Penduduk Berumur 15 Tahun Ke Atas yang Bekerja Selama Seminggu yang Lalu Menurut Status Pekerjaan Utama dan Jenis Kelamin di Kabupaten Sekadau , 2021 <i>Population 15 Years of Age and Over who Worked During The Previous Week by Main Employment Status and Sex in Sekadau Regency, 2021</i>	70
3.2.4	Penduduk Berumur 15 Tahun Keatas yang Bekerja Selama Seminggu yang Lalu Menurut Kelompok Umur dan Jenis Kelamin di Kabupaten Sekadau, 2021 <i>Population 15 Years of Age and Over who Worked During The Previous Week by Age Group and Sex in Sekadau Regency, 2021</i>	71
3.2.5	Penduduk Berumur 15 Tahun Ke Atas yang Bekerja Selama Seminggu yang Lalu Menurut Lapangan Pekerjaan Utama dan Jenis Kelamin di Kabupaten Sekadau , 2021 <i>Population 15 Years of Age and Over who Worked During The</i>	

	<i>Previous Week by Main Industry and Sex in Sekadau Regency, 2021.....</i>	72
3.2.6	Penduduk Berumur 15 Tahun Ke Atas yang Bekerja Selama Seminggu yang Lalu Menurut Jumlah Jam Kerja Seluruhnya dan Jenis Kelamin di Kabupaten Sekadau , 2021 <i>Population 15 Years of Age and Over who Worked During The Previous Week by Total Working Hours and Sex in Sekadau Regency , 2021</i>	73
3.2.7	Penduduk Berumur 15 Tahun Ke Atas yang Bekerja Selama Seminggu yang Lalu Menurut Jumlah Jam Kerja Pada Pekerjaan Utama dan Jenis Kelamin di Kabupaten Sekadau , 2021 <i>Population 15 Years of Age and Over who Worked During The Previous Week by Total Working Hours on Main Job and Sex in Sekadau Regency , 2021</i>	74
4.	SOSIAL DAN KESEJAHTERAAN RAKYAT/SOCIAL AND WELFARE	
4.1	PENDIDIKAN	
	EDUCATION	
4.1.1	Jumlah Sekolah, Guru, dan Murid Taman Kanak-Kanak (TK) di Bawah Kementerian Pendidikan dan Kebudayaan Menurut Kecamatan di Kabupaten Sekadau , 2020/2021 dan 2021/2022 <i>Number of Schools, Teachers, and Pupils in Kindergarten Under The Ministry of Education and Culture by Subdistrict in Sekadau Regency , 2020/2021 dan 2021/2022.....</i>	88
4.1.2	Jumlah Sekolah, Guru, dan Murid Raudatul Athfal (RA) di Bawah Kementerian Agama Menurut Kecamatan di Kabupaten Sekadau , 2020/2021 dan 2021/2022 <i>Number of Schools, Teachers, and Pupils in Raudatul Athfal (RA) Under The Ministry of Religious Affairs by Subdistrict in Sekadau Regency , 2020/2021 dan 2021/2022</i>	91
4.1.3	Jumlah Sekolah, Guru, dan Murid Sekolah Dasar (SD) di Bawah Kementerian Pendidikan dan Kebudayaan Menurut Kecamatan di Kabupaten Sekadau , 2020/2021 dan 2021/2022 <i>Number of Schools, Teachers, and Pupils in Primary Schools Under The Ministry of Education and Culture by Subdistrict in Sekadau Regency , 2020/2021 dan 2021/2022</i>	92
4.1.4	Jumlah Sekolah, Guru, dan Murid Madrasah Ibtidaiyah (MI)	

	di Bawah Kementerian Agama Menurut Kecamatan Menurut Kecamatan di Kabupaten Sekadau , 2020/2021 dan 2021/2022 <i>Number of Schools, Teachers, and Pupils in Madrasah Ibtidaiyah (MI) Under The Ministry of Religious Affairs by Subdistrict in Sekadau Regency, 2020/2021 dan 2021/2022</i>	95
4.1.5	Jumlah Sekolah, Guru, dan Murid Sekolah Menengah Pertama (SMP) di Bawah Kementerian Pendidikan dan Kebudayaan Menurut Kecamatan di Kabupaten Sekadau , 2020/2021 dan 2021/2022 <i>Number of Schools, Teachers, and Pupils in Lower Secondary Schools Under The Ministry of Education and Culture by Subdistrict in Sekadau Regency, 2020/2021 dan 2021/2022</i>	98
4.1.6	Jumlah Sekolah, Guru, dan Murid Madrasah Tsanawiyah (MTs) di Bawah Kementerian Agama Menurut Kecamatan di Kabupaten Sekadau , 2020/2021 dan 2021/2022 <i>Number of Schools, Teachers, and Pupils in Madrasah Tsanawiyah (MTs) Under The Ministry of Religious Affairs by Subdistrict in Sekadau Regency, 2020/2021 dan 2021/2022</i>	101
4.1.7	Jumlah Sekolah, Guru, dan Murid Sekolah Menengah Atas (SMA) di Bawah Kementerian Pendidikan dan Kebudayaan Menurut Kecamatan di Kabupaten Sekadau , 2020/2021 dan 2021/2022 <i>Number of Schools, Teachers, and Pupils in Upper Secondary Schools Under The Ministry of Education and Culture by Subdistrict in Sekadau Regency, 2020/2021 dan 2021/2022</i>	104
4.1.8	Jumlah Sekolah, Guru, dan Murid Sekolah Menengah Kejuruan (SMK) di Bawah Kementerian Pendidikan dan Kebudayaan Menurut Kecamatan di Kabupaten Sekadau , 2020/2021 dan 2021/2022 <i>Number of Schools, Teachers, and Pupils in Vocational High Schools Under The Ministry of Education and Culture by Subdistrict in Sekadau Regency, 2020/2021 dan 2021/2022</i>	107
4.1.9	Jumlah Sekolah, Guru, dan Murid Madrasah Aliyah (MA) di Bawah Kementerian Agama Menurut Kecamatan di Kabupaten Sekadau , 2020/2021 dan 2021/2022 <i>Number of Schools, Teachers, and Pupils in Madrasah Aliyah (MA) Under the Ministry of Religious Affairs by Subdistrict in Sekadau Regency, 2020/2021 dan 2021/2022</i>	110
4.1.10	Jumlah Desa ¹ /Kelurahan yang Memiliki Fasilitas Sekolah Menurut	

	Kecamatan dan Tingkat Pendidikan di Kabupaten Sekadau , 2019– 2021 <i>Number of Villages¹ Having Educational Facilities by Subdistrict and Educational Level in Sekadau Regency , 2019– 2021</i>	113
4.1.11	Angka Partisipasi Murni (APM) dan Angka Partisipasi Kasar (APK) Menurut Jenjang Pendidikan di Kabupaten Sekadau , 2020 dan 2021 <i>Net Participation Rates and Gross Participation Rates by Educational Level in Sekadau Regency , 2020 and 2021</i>	118
4.1.12	Persentase Penduduk Berumur 15 Tahun ke Atas yang Melek Huruf Menurut Kelompok Umur di Kabupaten Sekadau , 2020 dan 2021 <i>Percentage of Literate People Aged 15 Years and Over by Age Group in Sekadau Regency , 2020 and 2021</i>	119
4.1.13	Persentase Penduduk Usia 7-24 Tahun Menurut Jenis Kelamin, Kelompok Umur Sekolah, dan Partisipasi Sekolah di Kabupaten Sekadau , 2021 <i>Percentage of Population Aged 7-24 Years by Sex, School Age Group, and School Participation in Sekadau Regency , 2021</i>	120
4.2	KESEHATAN	
	HEALTH	
4.2.1	Jumlah Desa ¹ /Kelurahan Yang Memiliki Sarana Kesehatan Menurut Kecamatan di Kabupaten Sekadau , 2019–2021 <i>Number of Villages¹/Kelurahan Having Health Facilities by Subdistrict in Sekadau Regency , 2019–2021</i>	121
4.2.2	Jumlah Tenaga Kesehatan Menurut Kecamatan di Kabupaten Sekadau , 2021 <i>Number of Medical Personnel by Subdistrict in Sekadau Regency , 2021</i>	127
4.2.3	Jumlah Rumah Sakit Umum, Rumah Sakit Khusus, Rumah Sakit/ Rumah Bersalin, Puskesmas, Klinik/Balai Kesehatan, Posyandu, dan Polindes Menurut Kecamatan di Kabupaten Sekadau, 2020-2021 <i>Number of General Hospital, Special Hospital, Maternity Hospital and Public Health Center, Medical Clinic, Integrated Service Post, Village Maternity Cottage by Subdistrict in Sekadau Regency, 2020-2021</i>	128
4.2.4	Persentase Penduduk yang Mempunyai Keluhan Kesehatan Selama Sebulan Terakhir Menurut Kecamatan di Kabupaten Sekadau, 2016-2021 <i>Percentage of People Who Had Health Complaint During a Month</i>	

	Halaman Page
	131
4.2.5	132
4.2.6	133
4.2.7	134
4.2.8	135
4.2.9	136
4.2.10	137
4.2.11	138
4.2.12	139
4.2.13	

	Tentang Kesehatan Reproduksi (Kespro), HIV/AIDS, dan Keluarga Berencana (KB) Menurut Kecamatan di Kabupaten Sekadau, 2021 <i>Number of Young People Aged 15-24 who had Counselling on Reproductive Health, HIV/AIDS, and Family Planning by Sub District in Sekadau Regency, 2021</i>	140
4.2.14	Jumlah Kunjungan Pasien Rawat Jalan Menurut Bulan, Jenis Kelamin, Jenis Pasien dan Jenis Kasus di RSUD Sekadau, 2021 <i>Number of Outpatient Visits by Month, Sex, Patient Type, and Case Type in Regional Public Hospital of Sekadau, 2021</i>	141
4.2.15	Jumlah Kunjungan Pasien Rawat Jalan Menurut Bulan, Jenis Pasien Datang, Jenis Pasien Pulang, dan Jenis Cara Bayar di RSUD Sekadau, 2021 <i>Number of Outpatient Visits by Month, Type of Patients Come, Type of Patient Returned, and Type of Ways to Pay in Regional Public Hospital of Sekadau, 2021</i>	142
4.2.16	Total Kunjungan Pasien Rawat Inap Menurut Bulan, Jenis Kelamin dan Kelas Ruangan di RSUD Sekadau, 2021 <i>Total Visits of Inpatient by Month, Sex and Class of Room in Regional Public Hospital of Sekadau, 2021</i>	144
4.3	AGAMA DAN SOSIAL LAINNYA RELIGION AND OTHER SOCIAL AFFAIRS	
4.3.1	Jumlah Penduduk Menurut Kecamatan dan Agama yang Dianut di Kabupaten Sekadau , 2021 <i>Population by Subdistrict and Religion in Sekadau Regency, 2021</i>	145
4.3.2	Jumlah Tempat Peribadatan Menurut Kecamatan di Kabupaten Sekadau , 2021 <i>Number of Places of Worship by Subdistrict in Sekadau Regency, 2021</i>	146
4.3.3	Jumlah Desa ¹ /Kelurahan yang Mengalami Bencana Alam ² Menurut Kecamatan di Kabupaten Sekadau, 2019-2021 <i>Number of Villages¹/Kelurahan that Had Natural Disaster² by Subdistrict in Sekadau Regency, 2019-2021</i>	147
4.3.4	Jumlah Jemaah Haji yang Diberangkatkan ¹ ke Tanah Suci Mekah Menurut Kecamatan di Kabupaten Sekadau, 2019-2021 <i>Number of Hajj Pilgrims Departured¹ to the Holyland of Mecca by Subdictric, 2019-2021</i>	150

4.3.5	Direktori Nama Pondok Pesantren di Kabupaten Sekadau, 2021 <i>Directory of Name of Islamic Boarding Schools in Sekadau Regency, 2021</i>	151
4.3.6	Jumlah Kejahatan yang Dilaporkan, Risiko Penduduk Terjadi Tindak Pidana per 100.000 Penduduk, Persentase Penyelesaian Tindak Pidana, dan Selang Waktu Terjadinya Tindak Pidana Menurut Wilayah Kewenangan di Kabupaten Sekadau, 2019-2021 <i>Crime Total, Crime Rate per 100,000 Population, Percentage of Crime Clearance, and Time Interval of Crime Occurance by Authority Area in Sekadau Regency, 2019-2021</i>	152
4.3.7	Jumlah Tindak Pidana yang Dilaporkan dan Diselesaikan Menurut Wilayah Kewenangan Tugas di Kabupaten Sekadau, 2020-2021 <i>Number of Reported and Finished Criminal Cases by Authority Area in Sekadau Regency, 2020-2021</i>	156
4.3.8	Jumlah Tindak Pidana yang Dilaporkan dan Diselesaikan Menurut Jenis Kejahatan/Pelanggaran di Wilayah Hukum Polres Sekadau, 2021 <i>Number of Reported and Finished Criminal Cases by Type of Law Violation in Sekadau Police HQ Law Enforcement Area, 2021</i>	157
4.3.9	Jumlah Personil Polisi Menurut Wilayah Tugas di Kabupaten Sekadau, 2021 <i>Number of Police Personnel by Assignment in Sekadau Regency, 2021</i>	159
4.3.10	Jumlah Keluarga Menurut Kecamatan dan Program Keluarga Harapan di Kabupaten Sekadau, 2021 <i>Number of Families by Subdistrict and PKH in Sekadau Regency, 2021</i>	160
4.3.11	Rekapitulasi Penyandang Cacat di Kabupaten Sekadau, 2021 <i>Recapitulation of Disabled in Sekadau Regency, 2021</i>	161
4.3.12	Nikah, Talak dan Cerai di Kabupaten Sekadau, 2019-2021 <i>Number of Marriages and Divorces in Sekadau Regency, 2019-2021...</i>	163
4.4	KEMISKINAN	
	POVERTY	
4.4.1	Garis Kemiskinan, Jumlah, dan Persentase Penduduk Miskin di Kabupaten Sekadau, 2014-2021 <i>Poverty Line, Number, and Percentage of Poor People in Sekadau Regency, 2013-2021</i>	165

4.4.2	Indeks Kedalaman Kemiskinan dan Indeks Keparahan Kemiskinan di Kabupaten Sekadau , 2014–2021 <i>Poverty Gap Index and Poverty Severity Index in Sekadau Regency, 2014–2021</i>	166
5.	PERTANIAN, KEHUTANAN, PETERNAKAN, DAN PERIKANAN/ AGRICULTURE, FORESTRY, LIVESTOCK, AND FISHERY	
5.1	HORTIKULTURA	
	HORTICULTURE	
5.1.1	Luas Panen Tanaman Sayuran Menurut Kecamatan dan Jenis Tanaman di Kabupaten Sekadau (ha), 2020 dan 2021 <i>Harvested Area of Vegetables by Subdistrict and Kind of Plant in Sekadau Regency (ha), 2020 and 2021</i>	179
5.1.2	Produksi Tanaman Sayuran Menurut Kecamatan dan Jenis Tanaman di Kabupaten Sekadau (kw), 2020 dan 2021 <i>Production of Vegetables by Subdistrict and Kind of Plant in Sekadau Regency (qui), 2020 dan 2021</i>	182
5.1.3	Luas Panen Tanaman Sayuran dan Buah-buahan Semusim Menurut Jenis Tanaman di Kabupaten Sekadau (ha), 2018–2021 <i>Harvested Area of Seasonal Vegetables and Fruits by Kind of Plant in Sekadau Regency (ha), 2018–2021</i>	185
5.1.4	Produksi Tanaman Sayuran dan Buah-buahan Semusim Menurut Jenis Tanaman di Kabupaten Sekadau (ton), 2018–2021 <i>Production of Seasonal Vegetables and Fruits by Kind of Plant in Sekadau Regency (ton), 2018–2021</i>	187
5.1.5	Luas Panen Tanaman Biofarmaka Menurut Kecamatan dan Jenis Tanaman di Kabupaten Sekadau (m ²), 2020 dan 2021 <i>Harvested Area of Medicinal Plants by Subdistrict and Kind of Plant in Sekadau Regency (m²), 2020 and 2021</i>	189
5.1.6	Produksi Tanaman Biofarmaka Menurut Kecamatan dan Jenis Tanaman di Kabupaten Sekadau (kg), 2020 and 2021 <i>Production of Medicinal Plants by Subdistrict and Kind of Plant in Sekadau Regency (kg), 2020 and 2021</i>	191
5.1.7	Luas Panen Tanaman Biofarmaka Menurut Jenis Tanaman di Kabupaten Sekadau, 2018–2021 <i>Harvested Area of Medicinal Plants by Kind of Plant in Sekadau</i>	

	Halaman Page
<i>Regency, 2018–2021</i>	193
5.1.8 Produksi Tanaman Biofarmaka Menurut Jenis Tanaman di Kabupaten Sekadau (kg), 2018–2021 <i>Production of Medicinal Plants by Kind of Plant in Sekadau Regency (kg), 2018–2021</i>	194
5.1.9 Luas Panen Tanaman Hias Menurut Kecamatan dan Jenis Tanaman di Kabupaten Sekadau (m ²), 2020 and 2021 <i>Harvested Area of Ornamental Plants by Subdistrict and Kind of Plant in Sekadau Regency (m²), 2020 and 2021</i>	195
5.1.10 Produksi Tanaman Hias Menurut Kecamatan dan Jenis Tanaman di Kabupaten Sekadau (tangkai), 2020 and 2021 <i>Production of Ornamental Plants by Subdistrict and Kind of Plant in Sekadau Regency (stalks), 2020 and 2021</i>	197
5.1.11 Luas Panen Tanaman Hias Menurut Jenis Tanaman di Kabupaten Sekadau (m ²), 2018–2021 <i>Harvested Area of Ornamental Plants by Kind of Plant in Sekadau Regency (m²), 2018–2021</i>	199
5.1.12 Produksi Tanaman Hias Menurut Jenis Tanaman di Kabupaten Sekadau (tangkai), 2018–2021 <i>Production of Ornamental Plants by Kind of Plant in Sekadau Regency (stalks), 2018–2021</i>	201
5.1.13 Produksi Buah-buahan Menurut Kecamatan dan Jenis Tanaman di Kabupaten Sekadau (ton), 2020 and 2021 <i>Production of Fruits by Subdistrict and Kind of Plant in Sekadau Regency (ton), 2020 and 2021</i>	203
5.1.14 Produksi Buah–Buahan dan Sayuran Tahunan Menurut Jenis Tanaman di Kabupaten Sekadau (kw), 2018–2021 <i>Production of Annual Fruits and Vegetables by Kind of Plant in Sekadau Regency (qui), 2018–2021</i>	207
5.2 PERKEBUNAN	
ESTATE CROPS	
5.2.1 Luas Areal Tanaman Perkebunan Menurut Kecamatan dan Jenis Tanaman di Kabupaten Sekadau (ha), 2020 dan 2021 <i>Planted Area of Estate Crops by Subdistrict and Type of Crops in Sekadau Regency (ha), 2020 dan 2021</i>	209

5.2.2	Produksi Perkebunan Menurut Kecamatan dan Jenis Tanaman di Kabupaten Sekadau (Ribu ton), 2020 dan 2021 <i>Production of Estate by Subdistrict and Type of Crops in Sekadau Regency (Thousand ton), 2020 and 2021</i>	213
5.3	PERTERNAKAN	
	ANIMAL HUSBANDARY	
5.3.1	Populasi Ternak Menurut Kecamatan dan Jenis Ternak di Kabupaten Sekadau (ekor), 2021 <i>Livestock Population by Subdistrict and Kind of Livestock in Sekadau Regency (tails), 2021</i>	217
5.3.2	Populasi Unggas Menurut Kecamatan dan Jenis Unggas di Kabupaten Sekadau (ekor), 2021 <i>Poultry Population by Subdistrict and Kind of Poultry in Sekadau Regency (tails), 2021</i>	218
5.4	PERIKANAN	
	FISHERY	
5.3.3	Jumlah Rumah Tangga Perikanan Budidaya Menurut Kecamatan dan Jenis Budidaya di Kabupaten Sekadau, 2021 <i>Number of Aquaculture Households by Subdistrict and Type of Aquaculture in Sekadau Regency, 2021</i>	219
5.3.4	Produksi Perikanan Budidaya Menurut Kecamatan dan Subsektor di Kabupaten Sekadau (ton), 2021 <i>Production of Aquaculture by Subdistrict and Subsector in Sekadau Regency (ton), 2021</i>	220
5.3.5	Jumlah Perahu/Kapal Menurut Kecamatan dan Jenis Kapal di Kabupaten Sekadau, 2021 <i>Number of Finishing Boats by Subdistrict and Type of Boat in Sekadau Regency, 2021</i>	221
5.3.6	Produksi Perikanan Budidaya Kolam Menurut Kecamatan dan Jenis di Kabupaten Sekadau (ton), 2021 <i>Production of Fresh Water Pond Aquaculture by Subdistrict and Type of Fish in Sekadau Regency (ton), 2021</i>	222
5.3.7	Produksi Perikanan Budidaya Keramba Jaring Apung Menurut Jenis dan Kecamatan di Kabupaten Sekadau (ton), 2021	

	<i>Production of Floating Cage Net Aquaculture by Sub District and Type of Fish in Sekadau Regency (ton), 2021</i>	223
5.5	KEHUTANAN	
	FORESTRY	
5.5.1	Luas Kawasan Hutan dan Perairan menurut Kecamatan di Kabupaten Sekadau, 2021 <i>Area of Forest and Waters by District in Sekadau Regency, 2021</i>	224
6.	INDUSTRI, PERTAMBANGAN, DAN ENERGI/ INDUSTRY, MINING, AND ENERGY	
6.1	Daya Terpasang, Produksi, dan Distribusi Listrik PT. PLN (Persero) pada Cabang/Ranting PLN Menurut Kecamatan di Kabupaten Sekadau , 2021 <i>Installed Electricity Power, Production, and Distribution of PT. PLN (Persero) at PLN Branch by Subdistrict in Sekadau Regency , 2021</i>	230
6.2	Jumlah Pelanggan Listrik Menurut Kecamatan di Kabupaten Sekadau , 2017–2021 <i>Number of Electricity Customers by Subdistrict in Sekadau Regency , 2017–2021</i>	231
6.3	Jumlah Pelanggan dan Air yang Disalurkan Menurut Kecamatan di Kabupaten Sekadau , 2021 <i>Number of Customers and Distributed Water by Subdistrict in Sekadau Regency , 2021</i>	232
6.4	Jumlah Pelanggan Listrik Menurut Kecamatan dan Daya Terpasang di Kabupaten Sekadau , 2021 <i>Number of Registered Electricity Customers by Subdistrict and Installed Capacity in Sekadau Regency , 2021</i>	233
6.5	Jumlah Listrik Terjual Menurut Kecamatan dan Daya Terpasang di Kabupaten Sekadau (Kwh), 2021 <i>Amount of Electricity Sold to Costumers by Subdistrict and Installed Capacity in Sekadau Regency (Kwh), 2021</i>	234
6.6	Nilai Penjualan Listrik Menurut Kecamatan dan Daya Terpasang di Kabupaten Sekadau (Ribu Rupiah), 2021 <i>Value of Electricity Sold by Subdistrict and Installed Capacity in Sekadau Regency (Thousand Rupiahs), 2021</i>	235
6.7	Jumlah Pelanggan dan Air yang Disalurkan	

	Menurut Pelanggan di Kabupaten Sekadau, 2021 <i>Number of Customers and Distributed Clean Water by Type of Customers in Sekadau Regency, 2021</i>	236
6.8	Jumlah Sentra, Unit Usaha dan Tenaga Kerja Industri Kecil/Kerajinan Menurut Kecamatan dan Nilai Investasi di Kabupaten Sekadau (ribu rupiah), 2021 <i>Number of Central, Unit and Labor of Small/Handcraft Industry by Subdistrict and Investment Value in Sekadau Regency (thousand rupiahs), 2021</i>	237
6.9	Jumlah Unit Usaha Industri Pengolahan Berdasarkan Jenis Usaha dan Nilai Investasi di Kabupaten Sekadau (rupiah), 2021 <i>Number of Manufacture Industry by Classification and Investment Value in Sekadau Regency (rupiahs), 2021</i>	238
7.	PARIWISATA/TOURISM	
7.1	Jumlah Rumah Makan/Restoran Menurut Kecamatan di Kabupaten Sekadau , 2018–2021 <i>Number of Restaurants by Subdistrict in Sekadau Regency, 2018–2021</i>	240
7.2	Jumlah Hotel dan Akomodasi Lainnya menurut Klasifikasi di Kabupaten Sekadau , 2017–2021 <i>Number of Hotel and Other Accomodations by Classification in Sekadau Regency, 2017–2021</i>	241
7.3	Hotel dan Akomodasi Lainnya Menurut Kecamatan di Kabupaten Sekadau , 2021 <i>Hotel and Other Accomodations by Subdistrict in Sekadau Regency, 2021</i>	242
7.4	Jumlah Hotel dan Akomodasi Lainnya Menurut Tarif Kamar di Kabupaten Sekadau (Rupiah), 2020-2021 <i>Hotel and Other Accomodations by Room Rate in Sekadau Regency (Rupiah), 2020-2021</i>	244
7.5	Objek Wisata Berdasarkan Jenis, Jarak, dan Aksesibilitas dari Ibukota Kabupaten Sekadau, 2021 <i>Tourism Object by Type, Distance, and Accesibility from Capital of Sekadau Regency, 2021</i>	246
8.	TRANSPORTASI DAN KOMUNIKASI/	

TRANSPORTATION AND COMMUNICATION

8.1 TRANSPORTASI

TRANSPORTATION

8.1.1	Panjang Jalan ¹ Menurut Tingkat Kewenangan Pemerintahan di Kabupaten Sekadau (km), 2019–2021 <i>Length of Roads¹ by Level of Government Authority in Sekadau Regency (km), 2019–2021</i>	255
8.1.2	Panjang Jalan Menurut Jenis Permukaan Jalan dan Pemerintahan yang Berwenang Mengelolanya di Kabupaten Sekadau (km), 2021 <i>Length of Roads by Type of Road Surface and Level of Government Authority in Sekadau Regency (km), 2021</i>	256
8.1.3	Panjang Jalan Menurut Kondisi Permukaan Jalan dan Pemerintahan yang Berwenang Mengelolanya di Kabupaten Sekadau (km), 2021 <i>Length of Roads by Condition of Roads and Level of Government Authority in Sekadau Regency (km), 2021</i>	257
8.1.4	Jumlah Kendaraan Bermotor Menurut Kecamatan dan Jenis Kendaraan di Kabupaten Sekadau, 2021 <i>Number of Motor Vehicles by District and Type of Vehicle in Sekadau Regency, 2021</i>	258

8.2 KOMUNIKASI

COMMUNICATION

8.2.1	Jumlah Kantor Pos Pembantu Menurut Kecamatan di Kabupaten Sekadau , 2018–2021 <i>Number of Post Offices Subsidiaries by Subdistrict in Sekadau Regency, 2018–2021</i>	259
-------	--	-----

**9. PERBANKAN, KOPERASI, DAN HARGA-HARGA/
BANKING, COOPERATIVE, AND PRICES**

9.1	Jumlah Koperasi Aktif Menurut Kecamatan di Kabupaten Sekadau , 2018–2021 <i>Number of Active Cooperative by Subdistrict in Sekadau Regency, 2018–2021</i>	266
9.2	Jumlah Koperasi Menurut Jenis Koperasi dan Kecamatan di Kabupaten Sekadau , 2021	

	Halaman Page
	<i>Number of Cooperative by Kind of Cooperative and Subdistrict in Sekadau Regency, 2021</i> 267
9.3	Rata-rata Harga Kebutuhan Pokok Menurut Triwulan dan Jenis Komoditas di Kabupaten Sekadau (Rupiah), 2021 <i>Average Price of Basic Needs by Quarterly and Type of Needs in Sekadau Regency (Rupiah), 2021</i> 268
10.	PENGELUARAN PENDUDUK/POPULATION EXPENDITURE
10.1	Rata-rata Pengeluaran per Kapita Sebulan Menurut Kelompok Komoditas (rupiah) di Kabupaten Sekadau, 2020 dan 2021 <i>Monthly Average Expenditure per Capita by Commodity Group (rupiahs) in Sekadau Regency, 2020 and 2021</i> 278
10.2	Persentase Pengeluaran per Kapita Sebulan Menurut Kelompok Komoditas di Kabupaten Sekadau, 2020 dan 2021 <i>Percentage of Monthly Expenditure per Capita by Commodity Group in Sekadau Regency, 2020 and 2021</i> 279
10.3	Persentase Penduduk Menurut Golongan Pengeluaran Per Kapita Sebulan di Kabupaten Sekadau, 2020 dan 2021 <i>Percentage of Population by Per Capita Spending Group a Month in Sekadau Regency, 2020 and 2021</i> 280
11.	PERDAGANGAN/TRADE
11.1	Jumlah Sarana Perdagangan Menurut Jenisnya di Kabupaten Sekadau, 2018–2021 <i>Number of Trading Facilities by Type of Facility in Sekadau Regency, 2018–2021</i> 286
11.2	Jumlah Perusahaan Menurut Bentuk Badan Hukum di Kabupaten Sekadau, 2018–2021 <i>Number of Establishment by Types of Business Entity in Sekadau Regency, 2018–2021</i> 287
11.3	Jumlah Sarana Perdagangan Menurut Kecamatan di Kabupaten Sekadau, 2021 <i>Number of Merchants by Sub District in Sekadau Regency, 2021</i> 288
11.4	Jumlah Usaha Mikro, Kecil dan Menengah (UMKM) Menurut Bidang Usaha di Kabupaten Sekadau, 2021 <i>Number of Micro, Small and Medium Enterprise by Type of Enterprise in Sekadau Regency, 2021</i> 289

11.5	Jumlah Omset dan Aset Usaha Mikro, Kecil dan Menengah (UMKM) Menurut Bidang Usaha di Kabupaten Sekadau (Ribu Rupiah) , 2021 <i>Number of Turnover and Asset of Micro, Small and Medium Enterprise by Type of Enterprise in Sekadau Regency (Thousand Rupiahs), 2021...</i>	290
12.	SISTEM NERACA REGIONAL/SYSTEM OF REGIONAL ACCOUNTS	
12.1.	Produk Domestik Regional Bruto Atas Dasar Harga Berlaku Menurut Lapangan Usaha di Kabupaten Sekadau (miliar rupiah), 2017–2021 <i>Gross Regional Domestic Product at Current Market Prices by Industry in Sekadau Regency (billion rupiahs), 2017–2021</i>	303
12.2	Produk Domestik Regional Bruto Atas Dasar Harga Konstan 2010 Menurut Lapangan Usaha di Kabupaten Sekadau (miliar rupiah), 2017–2021 <i>Gross Regional Domestic Product at 2010 Constant Market Prices by Industry in Sekadau Regency (billion rupiahs), 2017–2021</i>	305
12.3	Distribusi Persentase Produk Domestik Regional Bruto Atas Dasar Harga Berlaku Menurut Lapangan Usaha di Kabupaten Sekadau , 2017–2021 <i>Percentage Distribution of Gross Regional Domestic Product at Current Market Prices by Industry in Sekadau Regency , 2017–2021</i>	307
12.4	Laju Pertumbuhan Produk Domestik Regional Bruto Atas Dasar Harga Konstan 2010 Menurut Lapangan Usaha di Kabupaten Sekadau (persen), 2017–2021 <i>Growth Rate of Gross Regional Domestic Product at 2010 Constant Market Prices by Industry in Sekadau Regency (percent), 2017–2021 ..</i>	309
12.5	Produk Domestik Regional Bruto Atas Dasar Harga Berlaku Menurut Jenis Pengeluaran di Kabupaten Sekadau (miliar rupiah), 2017–2021 <i>Gross Regional Domestic Product at Current Market Prices by Type of Expenditure in Sekadau Regency (billion rupiahs), 2017–2021.....</i>	311
12.6	Produk Domestik Regional Bruto Atas Dasar Harga Konstan 2010 Menurut Jenis Pengeluaran di Kabupaten Sekadau (miliar rupiah), 2017–2021	

	<i>Gross Regional Domestic Product at 2010 Constant Market Prices by Type of Expenditure in Sekadau Regency (billion rupiahs), 2017–2021</i>	312
13.	PERBANDINGAN ANTAR KABUPATEN/ REGENCY COMPARISON	
13.1	Jumlah Penduduk Menurut Kabupaten di Provinsi Kalimantan Barat, 2017–2021 <i>Population by Regency ity in West Borneo Province, 2017–2021</i>	318
13.2	Laju Pertumbuhan Produk Domestik Regional Bruto Atas Dasar Harga Konstan 2010 Menurut Kabupaten di Provinsi Kalimantan Barat (persen), 2017–2021 <i>Rate of Growth of Gross Regional Domestic Products at Constant 2010 Prices by Regency ity in West Borneo Province (percent), 2017–2021</i>	319
13.3	Jumlah Penduduk Miskin Menurut Kabupaten di Provinsi Kalimantan Barat (ribu), 2017–2021 <i>Number of Poor Population by Regency ity in West Borneo Province (thousand), 2017–2021.....</i>	320
13.4	Indeks Pembangunan Manusia Menurut Kabupaten di Provinsi Kalimantan Barat,2017–2021 <i>Human Development Index by Regency ity in West Borneo Province, 2017–2021</i>	321

DAFTAR GAMBAR/LIST OF FIGURES

	Halaman Page
1.1 Luas Daerah menurut Kecamatan (%), 2021 <i>Area of Subdistrict (%), 2021</i>	8
3.1 Piramida Penduduk Kabupaten Sekadau, 2021 <i>Population's Pyramid of Sekadau Regency, 2021</i>	62
4.1 Grafik Jumlah Sekolah Menurut Tingkat Pendidikan di Kabupaten Sekadau, 2021 <i>Number of Schools by Educational Level in Sekadau Regency, 2021</i>	87

PENJELASAN UMUM/EXPLANATORY NOTES

Tanda-tanda, satuan-satuan, dan lain-lainnya yang digunakan dalam publikasi ini adalah sebagai berikut:

Symbols, measurement units, and acronyms which are used in this publication, are as follows:

1. TANDA-TANDA/SYMBOLS

Data tidak tersedia/Data not available	: ...
Tidak ada atau nol /Null or zero	: -
Data dapat diabaikan/Data negligible	: 0
Tanda decimal/Decimal point	: ,
Data tidak dapat ditampilkan/Not applicable	: NA
Angka estimasi/Estimated figures	: e
Angka diperbaiki/Revised figures	: r
Angka sementara/Preliminary figures	: x
Angka sangat sementara/Very preliminary figures	: xx
Angka sangat sangat sementara/Very very preliminary figures	: xxx

2. SATUAN/UNITS

barel/barrel	: 158,99 liter/litres = 1/6,2898 m ³
hektar (ha)/hectare (ha)	: 10 000 m ²
kilometer (km)/kilometres (km)	: 1 000 meter/meters (m)
knot/knot	: 1,8523 km/jam (km/hour)
kuintal/quintal	: 100 kg
KWh	: 1 000 Watt hour
MWh	: 1 000 KWh
liter (untuk beras)/litre (for rice)	: 0,80 kg
MMSCF	: 1/35,3 m ³
metrik ton (m.ton)/metric ton (m. ton)	: 0,98421 long ton = 1 000 kg
ons/ounce	: 28,31 gram/grams
ton	: 1 000 kg

Satuan lain: buah, dus, butir, helai/lembar, kaleng, batang, pulsa, ton kilometer (ton-km), jam, menit, persen (%).

Other units: unit, pack, pieces, sheet, tin, pulse, ton-kilometres(ton-km), hour, minute, percent (%).

Perbedaan angka di belakang koma disebabkan oleh pembulatan angka.

The difference in decimal numbers is caused by rounding.

DAFTAR SINGKATAN/ LIST OF ABBREVIATIONS

SI	: Stasiun Iklim
SIMPK	: Stasiun Meteorologi Pertanian Khusus
t.t	: Tempat tidur
BCG	: Bacillus Calmette Guerin
DPT	: Difteri, Pertusis, Tetanus
TT	: Tetanus Toxoid
IOT	: Industri Obat Tradisional/ <i>Traditional Medicine Industry</i>
IKOT	: Industri Kecil Obat Tradisional/ <i>Traditional Medicine Small</i>
Alkes	: Alat kesehatan/ <i>Health Kits</i>
PKRT	: Perbekalan Kesehatan Rumah tangga/ <i>Household Health Logistics</i>
Kompl	: Komplemen/ <i>Complement</i>
IRTP	: Industri Pangan Produksi Rumah Tangga/ <i>Foods Home Industry</i>
PBF	: Pedagang Besar Farmasi/ <i>Pharmacy Whole-seller</i>
GFK	: Gudang Farmasi Kab/Kota/Regency/ <i>Municipality Pharmacy Warehouse</i>
RB	: Rumah Bersalin/ <i>Delivery House</i>
Pustu	: Puskesmas pembantu/ <i>Auxiliary Public Health Center</i>
BP	: Balai Pengobatan/ <i>Polyclinic</i>
TPS	: Tempat Pembuangan Sementara / <i>landfill</i>
Jamkesmas	: Jaminan kesehatan masyarakat miskin/ <i>Poor public health insurance</i>
PJKMU	: Program Jaminan Kesehatan Masyarakat Umum
SIUP	: Surat Ijin Usaha Perdagangan/ <i>Trading Permission Letter</i>
TDP	: Tanda Daftar Perusahaan/ <i>Company Registration Identity</i>
API	: Angka Pengenal Importir/ <i>Importer's Identity Number</i>

Statistik Kunci, 2018–2020 Key Statistics, 2018–2020

Rincian/Description	Satuan/Unit	2019	2020	2021
(1)	(2)	(3)	(4)	(5)
SOSIAL/SOCIAL				
Penduduk/Population	ribu/thousand	200,04 ¹	211,56 ⁹	
Laju Pertumbuhan Penduduk/Population Growth	%	1,01 ¹	1,49 ¹⁰	
Angka Harapan Hidup ^{1-e} /Life Expectancy Rate ¹	tahun/years	71,65	71,84	
Angka Melek Huruf Usia 15+/Literacy Rate Aged 15+	%	91,60	92,93	
Tingkat Partisipasi Angkatan Kerja -TPAK ^{2,3} Labour Force Participation Rate-LFPR ^{2,3}	%	77,19 ²	82,03 ²	
Tingkat Pengangguran Terbuka-TPT ² Unemployment Rate-UR ²	%	3,14 ⁴	3,39 ⁴	
Penduduk Miskin ⁵ /Poor People ⁴	ribu/thousand	12,3	11,9	
Persentase Penduduk Miskin ⁴ Percentage of Poor People ⁴	%	6,11	5,87	
Indeks Pembangunan Manusia-IPM ⁵ Human Development Index ⁵	—	64,34	64,76	
EKONOMI/ECONOMIC				
Produk Domestik Regional Bruto (PDRB) Harga Berlaku ⁶ Gross Regional Domestic Bruto (GRDP) at Current Price ⁶	miliar rupiah billion rupiahs	6 432,65 ^x	6 569,10 ^{xx}	
Laju Pertumbuhan Ekonomi ⁸ /Economic Growth ⁷	%	5,45 ^x	-0,98 ^{xx}	
PDRB Per Kapita Harga Berlaku ^{6,8} Per Capita of GRDP at Current Price ^{6,8}	juta rupiah million rupiahs	32,16 ^x	31,05 ^{xx}	

Catatan/Notes: ¹ Data dari Hasil Proyeksi Penduduk Kalimantan Barat 2015–2025 Hasil SUPAS 2015/Data from the result of Indonesia Population Projection 2010–2025 SUPAS 2015

² Kondisi Agustus/Condition at August

³ Menggunakan penimbang hasil proyeksi penduduk tahun 2010–2035/Weighted by the 2010–2035 population projection

⁴ Kondisi Maret/Condition at March

⁵ Sejak tahun 2010, IPM dihitung dengan metode baru. Komponen IPM metode baru adalah angka harapan hidup saat lahir, harapan lama sekolah, rata-rata lama sekolah, dan pengeluaran per kapita/Since 2010, HDI was calculated using new method. New HDI component are life expectancy at birth, expected years of schooling, means years of schooling, and expenditure per capita

⁶ Mulai tahun 2010 mengadopsi System of National Account 2008 (SNA 2008)/Since 2010 is in line with System of National Account 2008 (SNA 2008)

⁷ Menggunakan tahun dasar 2010 (2010=100)/Using 2010 base year (2010=100)

⁸ Menggunakan proyeksi penduduk berdasarkan hasil SP2010/Using population projection based on SP2010

⁹ BPS, Hasil Sensus Penduduk 2020/BPS-Statistics Indonesia, The Result of the 2020 Population Census

¹⁰ BPS, Hasil Sensus Penduduk 2010 dan 2020 Laju Pertumbuhan Penduduk per Tahun 2010–2020/BPS-Statistics Indonesia, The Result of the 2010 and 2020 Population Census Annual Population Growth Rate (%) 2010–2020



GEOGRAFI DAN IKLIM

Geography and Climate

Kecamatan
terjauh
dari Ibukota

Kecamatan
Ibukota
Kabupaten



LUAS KABUPATEN SEKADAU

6 263 KM²

7 TERDAPAT
KECAMATAN

19.24% KECAMATAN TERLUAS
TERHADAP KABUPATEN

KECAMATAN NANGA MAHAP

PENJELASAN TEKNIS

1. **Desa** adalah pembagian wilayah administrasi di Indonesia di bawah kecamatan, yang dipimpin oleh Kepala Desa. Sebuah desa merupakan kumpulan dari beberapa unit permukiman kecil yang disebut kampung atau dusun atau banjar atau jorong
2. **Kelurahan** adalah pembagian wilayah administratif di Indonesia di bawah kecamatan. Kelurahan merupakan wilayah kerja lurah sebagai perangkat daerah kabupaten atau kota. Kelurahan dipimpin oleh seorang lurah yang berstatus sebagai Pegawai Negeri Sipil. Kelurahan merupakan unit pemerintahan terkecil setingkat dengan desa. Berbeda dengan desa, kelurahan memiliki hak mengatur wilayahnya lebih terbatas. Dalam perkembangannya, sebuah desa dapat diubah statusnya menjadi kelurahan, atau sebaliknya.
3. **Pulau** adalah sebidang tanah yang lebih kecil dari benua dan lebih besar dari karang, yang dikelilingi air. Kumpulan beberapa pulau dinamakan pulau-pulau atau kepulauan. Konvensi PBB tentang Hukum Laut Internasional tahun 1982 (UNCLOS '82) pasal 121 mendefinisikan pulau (Ingg.: island) sebagai daratan yang terbentuk secara alami dan dikelilingi oleh air, dan selalu di atas muka air pada saat pasang

TECHNICAL NOTES

1. **Village** is the division of administrative territories in Indonesia under the sub-district, led by the Village Head. A village is a collection of several small settlement units called kampung or hamlet or Banjar or jorong
2. **Kelurahan** is the division of administrative regions in Indonesia under the subdistrict. Kelurahan is the village head's working area as a district or city area apparatus. The kelurahan is led by a lurah who is a civil servant. The kelurahan is the smallest administrative unit at the level of the village. Unlike the village, the village has the right to regulate its territory more limited. In its development, a village can be changed its status to become a village, or vice versa
3. **The island** is a piece of land smaller than a continent and the larger of the reef, which is surrounded by water. Set of islands called the islands or archipelago. UN Convention on the Law of the Sea 1982 (UNCLOS '82) Article 121 defines the island (Ingg.: island) as the land that occurs naturally and is surrounded by water, and always above the water level during high tides the highest. There are four requirements that must be met

naik tertinggi. Ada empat syarat yang harus dipenuhi agar dapat disebut sebagai 'pulau', yakni: memiliki lahan daratan, terbentuk secara alami, bukan lahan reklamasi, dikelilingi oleh air, baik air asin (laut) maupun tawar, selalu berada di atas garis pasang tinggi.

4. **Tekanan udara** adalah tekanan yang ditimbulkan oleh beratnya lapisan udara. Tekanan udara di suatu daerah dari waktu ke waktu senantiasa mengalami perubahan. Satuan yang digunakan untuk mengukur tekanan udara dinyatakan dengan milibar (mb). Ahli meteorologi mengukur tekanan udara dengan menggunakan barometer.
5. **Curah hujan** adalah jumlah air yang jatuh di permukaan tanah datar selama periode tertentu yang diukur dengan satuan tinggi (mm) di atas permukaan horizontal bila tidak terjadi evaporasi, runoff dan infiltrasi. Satuan Curah Hujan adalah mm, inch
6. **Penguapan air** adalah proses yang berubah dari cair ke uap. Untuk melakukan hal ini, air memerlukan salah satu dari beberapa kondisi berada di tempat. Penguapan bisa disebut juga dengan evaporasi.
7. **Suhu Udara** menunjukkan derajat panas udara. Mudahnya, semakin tinggi suhu udara, semakin panas udara tersebut. Secara

in order to be referred to as the 'island, namely :landless mainland formed naturally and not land reclamation surrounded by water, either salt water (sea) and fresh always be above the high tide line

4. **Air pressure** is the pressure exerted by the severity of the air layer . The air pressure in an area from time to time are constantly changing. The unit used to measure the air pressure is expressed in millibars (mb) . Meteorologists measure air pressure using a barometer
5. **Rainfall** is the amount of water that falls on a flat surface during a certain period measured in units of height (mm) above the horizontal surface if there is no evaporation, runoff and infiltration. Rainfall Unit is mm, inch
6. **Evaporation of water** is a process that changes from liquid to vapor. To do this , water needs one of several conditions are in place . Evaporation can be referred to by evaporation.
7. **Air temperatures indicate** the degree of hot air. Simply, the higher the temperature, the hotter the air. Microscopically , the

mikroskopis, suhu menunjukkan energi yang dimiliki oleh udara. Setiap atom dalam udara masing-masing bergerak, baik itu dalam bentuk perpindahan maupun gerakan di tempat getaran. Makin tingginya energi atom-atom penyusun udara, makin tinggi suhu udara tersebut.

8. **Kelembaban udara** adalah tingkat kebasahan udara karena dalam udara air selalu terkandung dalam bentuk uap air. Kandungan uap air dalam udara hangat lebih banyak daripada kandungan uap air dalam udara dingin. Besaran yang sering dipakai untuk menyatakan kelembaban udara adalah kelembaban nisbi yang diukur dengan psikrometer atau higrometer. Kelembaban nisbi berubah sesuai tempat dan waktu. Pada siang hari kelembaban nisbi berangsur – angsur turun kemudian pada sore hari sampai menjelang pagi bertambah besar.
9. **Kecepatan angin** adalah kecepatan udara yang bergerak horizontal pada ketinggian 2 meter di atas tanah. Perbedaan tekanan udara antara asal dan tujuan angin. Kecepatan angin bisa diukur dengan menggunakan alat yang disebut anemometer. Jenis anemometer yang paling banyak digunakan adalah anemometer cup.

temperature shows the energy possessed by air. Each atom in the air each move, be it in the form of displacement or movement in the vibration. The higher energy the atoms making up the air , the higher the air temperature.

8. **Humidity** is the degree of wetness in the air conditioned because the water is always contained in the form of water vapor. The content of water vapor in the warm air more than the content of water vapor in the cold. The quantity that is often used to express humidity is the relative humidity was measured with psychrometers or hygrometers. Relative humidity changes according to time and place. During the day the relative humidity gradually decreases then in the afternoon until the morning gets bigger.
9. **Wind speed** is the speed of air moving horizontally at a height of two meters above the ground. The air pressure difference between the origin and destination of the wind is a factor that determines the speed of the wind. Wind speed can be measured using an instrument called an anemometer. Anemometer type most widely used is the cup anemometer.

ULASAN

Secara Administratif, batas-batas wilayah Kabupaten Sekadau adalah sebagai berikut :

Utara : Kabupaten Sintang
 Selatan : Kabupaten Ketapang
 Timur : Kabupaten Sintang
 Barat : Kabupaten Sanggau

Ada tiga sungai utama yang melintasi wilayah Kabupaten Sekadau yaitu : Sungai Kapuas, Sungai Sekadau dan Sungai Belitang.

Luas Wilayah Kabupaten Sekadau yang terbentang dari Kecamatan Nanga Mahap sampai dengan Kecamatan Belitang Hulu seluas 6.263,07 Km². Kecamatan terbesar luasnya adalah Kecamatan Nanga Mahap dengan luas 1.205,16 Km² atau sekitar 19 persen dari luas Kabupaten Sekadau, sedangkan kecamatan yang terkecil luasnya adalah kecamatan Belitang dengan luas 336,79 Km² atau sekitar 5,38 persen dari luas Kabupaten Sekadau.

Dilihat dari jarak tempuh Kecamatan menuju Kabupaten Sekadau, yang memiliki jarak tempuh terjauh adalah Kecamatan Belitang Hulu (Balai Sepuak) dengan jarak tempuh 112,20 km. Sedangkan yang memiliki jarak tempuh terpendek adalah Kecamatan Sekadau Hulu (Rawak) dengan jarak 20,15 km.

DESCRIPTION

The Administrative Boundaries of Sekadau are bordered by :

*North : Regency of Sintang
 South : Regency of Ketapang
 East : Regency of Sintang
 West : Regency of Sanggau*

There are 3 main rivers crossing The Sekadau Regency, those are: Kapuas River, Sekadau River and Belitang River.

Total area of Sekadau Regency which lies between Nanga Mahap Sub District to Belitang Hulu is 6.263,07 Km². The biggest Sub District was Nanga Mahap with area of 1.205,16 Km² or about 19 percents from total area of Sekadau Regency. While, the smallest one was Belitang with area of 336,79 Km² or about 5,37 percents from total area of Sekadau.

Seen from the distance to and from Sekadau, the longest one was Belitang Hulu (Balai Sepuak) with the distance 112,20 km. And the shortest one was Sekadau Hulu (Rawak) with the distance 20,35 km.

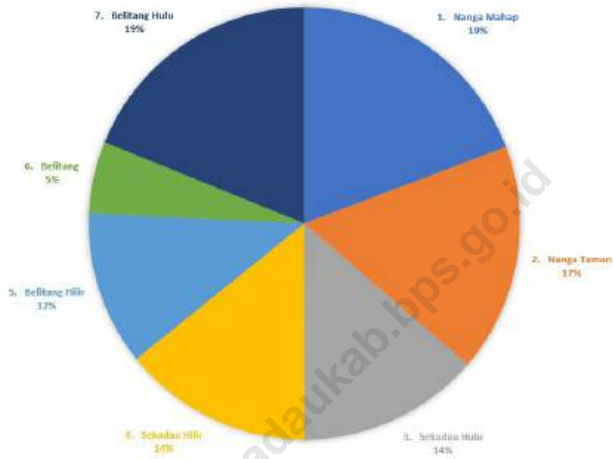
Based on data from observations of lunar climate elements at Sintang Station in 2021, the month with the lowest average temperature occurs in January, while the month with the

Berdasarkan data pengamatan unsur Iklim Bulan di Stasiun Sintang tahun 2021, bulan dengan rata - rata suhu terendah terjadi pada bulan Januari, sedangkan bulan dengan rata-rata suhu tertinggi terjadi pada bulan Mei

highest average temperature occurs in May.

<https://sekadaukab.bps.go.id>

Gambar 1.1 Luas Daerah menurut Kecamatan (%), 2021
Figures 1.1 Area of Subdistrict (%), 2021



Sumber/Source : Kementerian Agraria dan Tata Ruang/ Badan Pertanahan Nasional Kabupaten Sekadau/Ministry of Agrarian and Spatial Planning/ Office of National Land Board of Sekadau Regency

1.1 KEADAAN GEOGRAFI GEOGRAPHY CONDITION

Tabel 1.1.1 **Luas Daerah dan Jumlah Pulau Menurut Kecamatan di Kabupaten Sekadau, 2021**
Table 1.1.1 **Total Area and Number of Islands by Subdistrict in Sekadau Regency, 2021**

Kecamatan Subdistrict	Ibukota Kecamatan Capital of Subdistrict	Luas ¹ Total Area ¹ (km ² /sq.km)
(1)	(2)	(3)
1. Nanga Mahap	Nanga Mahap	1 205,16
2. Nanga Taman	Nanga Taman	1 069,77
3. Sekadau Hulu	Rawak	854,64
4. Sekadau Hilir	Sekadau	891,79
5. Belitang Hilir	Sungai Ayak	723,67
6. Belitang	Nanga Belitang	336,79
7. Belitang Hulu	Balai Sepuak	1 181,25
Sekadau	Sekadau	6 263,07

Lanjutan Tabel/*Continued Table 1.1.1*

Kecamatan Subdistrict	Persentase terhadap Luas Kabupaten/ Kota Percentage to Regency/Municipal Area	Jumlah Pulau Number of Islands
(1)	(4)	(5)
1. Nanga Mahap	19,24	0
2. Nanga Taman	17,08	0
3. Sekadau Hulu	13,65	0
4. Sekadau Hilir	14,24	0
5. Belitang Hilir	11,55	0
6. Belitang	5,38	0
7. Belitang Hulu	18,86	0
Sekadau	100,00	0

Catatan/Note:¹ Peta Indikatif/*Indicative Map*

Sumber/Source: Kementerian Agraria dan Tata Ruang/ Badan Pertanahan Nasional Kabupaten Sekadau/*Ministry of Agrarian and Spatial Planning/ Office of National Land Board of Sekadau Regency*

Tabel
Table 1.1.2

Tinggi Wilayah dan Jarak ke Ibukota Kabupaten Menurut Kecamatan di Kabupaten Sekadau, 2021
Altitude and Distance to the Capital of Regency by Subdistrict in Sekadau Regency, 2021

Kecamatan Subdistrict	Tinggi Wilayah (mdpl) Altitude (m a.s.l)	Jarak ke Ibukota Kabupaten Distance to the Capital of Regency
(1)	(2)	(3)
1. Nanga Mahap	...	58,65
2. Nanga Taman	...	38,65
3. Sekadau Hulu	...	20,15
4. Sekadau Hilir	...	0
5. Belitang Hilir	...	47,20
6. Belitang	...	81,60
7. Belitang Hulu	...	112,20
Sekadau	...	0

Catatan/Note: Data tinggi wilayah kecamatan belum terdata di kantor ATR/BPN Sekadau

Sumber/Source: Kementerian Agraria dan Tata Ruang/ Badan Pertanahan Nasional Kabupaten Sekadau/Ministry of Agrarian and Spatial Planning/Office of National Land Board of Sekadau Regency

Tabel
Table 1.1.3

Letak Geografis Kabupaten Sekadau Menurut Kecamatan di Kabupaten Sekadau, 2021
Geographical Location of Sekadau Regency by Subdistrict in Sekadau Regency, 2021

Kecamatan Subdistrict	Garis Lintang Latitude	Garis Bujur Longitude
(1)	(2)	(3)
1. Nanga Mahap	110° 45' 38" E"	0° 25' 12" S"
2. Nanga Taman	110° 48' 50" E"	0° 14' 14" S"
3. Sekadau Hulu	110° 53' 48" E"	0° 6' 59" S"
4. Sekadau Hilir	110° 52' 21" E"	0° 0' 40" N"
5. Belitang Hilir	111° 4' 52" E"	0° 8' 11" N"
6. Belitang	111° 14' 39" E"	0° 8' 59" N"
7. Belitang Hulu	111° 13' 24" E"	0° 27' 28" N"
Sekadau	110° 33' 07" E - 111° 17' 44" E	0° 38' 12" N - 0° 44' 25" S

Catatan/Note: ...

Sumber/Source: Kementerian Agraria dan Tata Ruang/ Badan Pertanahan Nasional Kabupaten Sekadau/Ministry of Agrarian and Spatial Planning/ Office of National Land Board of Sekadau Regency

Tabel
Table 1.1.4

**Batas Administrasi Kabupaten Sekadau Menurut
Kecamatan di Kabupaten Sekadau, 2021**
*Administrative Boundaries of Sekadau Regency by
Subdistrict in Sekadau Regency, 2021*

Kecamatan Subdistrict	Utara North	Selatan South	Timur East	Barat West
(1)	(2)	(3)	(4)	(5)
1. Nanga Mahap	Nanga Taman	Kab.Ketapang	Kab.Ketapang	Kab.Sanggau
2. Nanga Taman	Sekadau Hulu	Nanga Mahap	Kab.Sintang	Kab.Sanggau
3. Sekadau Hulu	Sekadau Hilir	Nanga Taman	Kab.Sintang	Kab.Sanggau
4. Sekadau Hilir	Kab.Sanggau	Sekadau Hulu	Kab.Sintang	Kab.Sanggau
5. Belitang Hilir	Belitang Hulu	Sekadau Hulu	Kab.Sintang	Sekadau Hilir
6. Belitang	Belitang Hulu	Kab.Sintang	Kab.Sintang	Belitang Hilir
7. Belitang Hulu	Kab.Sintang	Belitang Hilir	Kab.Sintang	Kab.Sanggau
Sekadau	Kab. Sintang	Kab.Ketapang	Kab. Sintang	Kab Sanggau

Catatan/Note: ...

Sumber/Source: Kementerian Agraria dan Tata Ruang/ Badan Pertanahan Nasional Kabupaten Sekadau/Ministry of Agrarian and Spatial Planning/ Office of National Land Board of Sekadau Regency

1.2 KEADAAN IKLIM CLIMATE CONDITION

Tabel 1.2.1 **Pengamatan Unsur Iklim Menurut Bulan di Stasiun Sintang, 2021**
Table 1.2.1 **Observation of Climate Elements By Months at Sintang Station, 2021**

Bulan Month	Suhu/Temperature (°C)			Kelembaban/Humidity (%)		
	Minimum	Rata-rata Average	Maksimum Maximum	Minimum	Rata-rata Average	Maksimum Maximum
(1)	(2)	(3)	(4)	(5)	(6)	(7)
Januari/January	25,9	22,6	31,6	...	88	...
Februari/February	26,8	22,9	32,7	...	84	...
Maret/March	26,5	23,0	32,7	...	85	...
April/April	26,6	23,0	33,0	...	86	...
Mei/May	27,6	23,8	33,1	...	86	...
Juni/June	26,7	23,2	32,5	...	87	...
Juli/July	26,8	23,0	32,5	...	86	...
Agustus/August	26,5	23,3	31,9	...	88	...
September/September	26,4	23,1	31,8	...	87	...
Oktober/October	26,8	23,4	32,2	...	86	...
November/November	26,8	23,4	32,2	...	87	...
Desember/December	26,9	23,5	32,1	...	88	...

Lanjutan Tabel/*Continued Table 1.2.1*

Bulan Month	Kecepatan Angin (m/det) Wind Velocity (m/sec)			Tekanan Udara/Atmospheric Pressure (mb)		
	Minimum	Rata-rata Average	Maksimum Maximum	Minimum	Rata-rata Average	Maksimum Maximum
(1)	(8)	(9)	(10)	(11)	(12)	(13)
Januari/January	...	2,2	1006,9	...
Februari/February	...	2,3	1007,7	...
Maret/March	...	2,9	1007,6	...
April/April	...	2,5	1008,1	...
Mei/May	...	2,4	1006,9	...
Juni/June	...	2,3	1008,3	...
Juli/July	...	2,4	1007,4	...
Agustus/August	...	2,5	1008,4	...
September/September	...	2,8	1007,9	...
Oktober/October	...	2,8	1007,9	...
November/November	...	2,5	1007,1	...
Desember/December	...	2,4	1008,1	...

Lanjutan Tabel/*Continued Table 1.2.1*

Bulan Month	Jumlah Curah Hujan Number of Precipitation (mm)	Jumlah Hari Hujan (hari) Number of Rainy Days (day)	Penyinaran Matahari Duration of Sunshine (%)
(1)	(14)	(15)	(16)
Januari/January	338	23	26,0
Februari/February	108	10	52,1
Maret/March	310	19	45,0
April/April	262	18	63,0
Mei/May	256	18	54,7
Juni/June	296	13	53,5
Juli/July	290	15	60,0
Agustus/August	270	19	49,0
September/September	316	17	43,6
Oktober/October	677	20	44,8
November/November	384	15	45,6
Desember/December	301	21	34,1

Catatan/Note: ...

Sumber/Source: Stasiun Meteorologi Susilo Sintang/Meteorological Station of Sintang

PEMERINTAHAN

government



KECAMATAN
NANGA MAHAP

13 DESA

KECAMATAN
BELITANG HILIR

DESAS 9



KECAMATAN
NANGA TAMAN

13 DESA

KECAMATAN
BELITANG

DESAS 7



KECAMATAN
SEKADAU HULU

15 DESA

KECAMATAN
BELITANG HULU

DESAS 13



17
DESAS

KECAMATAN
SEKADAU HILIR

IBUKOTA
KABUPATEN SEKADAU



PENJELASAN TEKNIS**TECHNICAL NOTES**

- | | |
|--|--|
| <p>1. Pemerintahan Daerah adalah penyelenggaraan urusan pemerintahan oleh Pemerintah Daerah dan Dewan Perwakilan Rakyat Daerah menurut asas otonomi dan tugas pembantuan dengan prinsip otonomi seluas-luasnya dalam sistem dan prinsip Negara Kesatuan Republik Indonesia sebagaimana dimaksud dalam Undang-Undang Dasar Negara Republik Indonesia Tahun 1945. Pemerintahan Daerah di Indonesia terdiri dari Pemerintahan Daerah Provinsi dan Pemerintahan Daerah Kabupaten yang terdiri atas kepala daerah dan Dewan Perwakilan Rakyat Daerah (DPRD) dibantu oleh Perangkat Daerah.</p> <p>2. Pembentukan daerah provinsi, daerah kabupaten, dan daerah kota ditetapkan dengan undang-undang. Pembentukan daerah dapat berupa penggabungan beberapa daerah atau bagian daerah yang bersandingan atau pemekaran dari satu daerah menjadi dua daerah atau lebih. Daerah dapat dihapus dan digabung dengan daerah lain apabila daerah yang bersangkutan tidak mampu menyelenggarakan otonomi daerah.</p> <p>3. Penggabungan daerah beserta akibatnya ditetapkan dengan undang-undang. Untuk</p> | <p>1. <i>Local Government is the n implementation of government affairs by the Local Government and Council of Representatives Daerah base of principle of autonomy and duty of assistance with the principle of broad autonomy within the system and the principles of the Republic of Indonesia as stipulated in the Constitution of the Republic of Indonesia Year 1945. Government Regions in Indonesia consists of Provincial Governments and regional Government of Regency / City consisting of the head of the region and the regional Representatives Council (DPRD), assisted by the region</i></p> <p>2. <i>Establishment of provincial, district, and city areas defined by law. Formation region can be incorporation of some regions or areas part or division of a region into two regions or more. The area can be deleted and merged with other areas if the area concerned is not able to organize regional autonomy.</i></p> <p>3. <i>Abolition and amalgamation of regions and its consequences are set by law. National interest,</i></p> |
|--|--|

menyelenggarakan fungsi pemerintahan tertentu yang bersifat khusus bagi kepentingan nasional, Pemerintah dapat menetapkan kawasan khusus dalam wilayah provinsi dan/atau Kabupaten.

4. Setiap daerah dipimpin oleh kepala pemerintah daerah yang disebut kepala daerah. Kepala daerah untuk provinsi disebut gubernur, untuk kabupaten disebut bupati dan untuk kota adalah wali kota. Kepala daerah dibantu oleh satu orang wakil kepala daerah, untuk provinsi disebut wakil gubernur, untuk kabupaten disebut wakil bupati dan untuk kota disebut wakil wali kota. Kepala dan wakil kepala daerah memiliki tugas, wewenang dan kewajiban serta larangan. Kepala daerah juga mempunyai kewajiban untuk memberikan laporan penyelenggaraan pemerintahan daerah kepada Pemerintah, dan memberikan laporan keterangan pertanggungjawaban kepada DPRD, serta menginformasikan laporan penyelenggaraan pemerintahan daerah kepada masyarakat.
5. Partai politik adalah organisasi politik yang menjalani ideologi tertentu atau dibentuk dengan tujuan khusus. Definisi lainnya adalah kelompok yang terorganisir yang anggotanya mempunyai

the Government may establish a special department within the province and / or district / municipality

4. *Each region is headed by the head of the local government called the head region. The regional head of the province called the governor, to the district for a town called regents and was mayor. The regional head assisted by a deputy head of the region, called the deputy governor for the province, for the district called the vice-regent and for the city called the deputy mayor. The head and deputy head of the region has the duties, powers and obligations and restrictions. The regional head also have an obligation to provide a report to the Government of regional governance, accountability and reporting information to Parliament, as well as informing the regional administration reports*
5. *A political party is a political organization which underwent a certain ideology or formed with the specific purpose. Another definition is an organized group whose members have orientation, values, and ideals are the same.*

orientasi, nilai-nilai, dan cita-cita yang sama. Tujuan kelompok ini ialah untuk memperoleh kekuasaan politik dan merebut kedudukan politik - (biasanya) dengan cara konstitusional-untuk melaksanakan kebijakan-kebijakan mereka.

6. Daftar Pemilih Tetap, selanjutnya disingkat DPT, adalah susunan nama penduduk Warga Negara Indonesia yang telah memenuhi syarat sebagai Pemilih berdasarkan undang-undang dan berhak menggunakan haknya untuk memberikan suara di TPS dalam Pemilu Anggota DPR, DPD, DPRD Provinsi / DPRD Kabupaten.
 7. Caleg atau Calon legislatif adalah orang yang mencalonkan diri menjadi anggota legislatif, atau calon anggota Dewan Perwakilan Rakyat atau Dewan Perwakilan Rakyat Daerah.
 8. DPRD merupakan lembaga perwakilan rakyat daerah dan berkedudukan sebagai unsur penyelenggaraan pemerintahan daerah. DPRD memiliki fungsi legislasi, anggaran, dan pengawasan. DPRD mempunyai tugas dan wewenang. DPRD mempunyai hak: (a). interpelasi; (b). angket; dan (c). menyatakan pendapat.
 9. Alat kelengkapan DPRD terdiri atas: (a). pimpinan; (b). komisi; (c). panitia musyawarah; (d). panitia anggaran; (e). badan kehormatan; dan (f). alat kelengkapan lain
- The purpose of this group is to gain political power and wrest political position - (usually) by way of a constitutional - to implement their policies.*
6. *Electoral List, hereinafter abbreviated as DPT, is the composition of the population name Indonesian citizen who has been qualified as a selector under the law and entitled to exercise its right to vote at the polling station in the General Election of DPR, DPD, Provincial / District / Municipal*
 7. *Candidates or legislative candidates are those who run for the legislature, or prospective member of the House of Representatives or Regional Representatives Council.*
 8. *Parliament is the people's representative body area and serves as an element of the regional administration. Parliament has legislative function, budgetary, and oversight. Parliament has then duty and authority. Parliament has the right to: (a). interpellation; (B). questionnaires; and (c). opinion.*
 9. *DPRD fittings consist of: (a). leader; (B). commission; (C). committee deliberations; (D). the budget committee; (E). Honorary Board; and (f). other necessary*

yang diperlukan. Anggota DPRD mempunyai hak dan kewajiban. Anggota DPRD mempunyai larangan dan dapat diganti antar waktu. Ketentuan tentang DPRD sepanjang tidak diatur dalam Undang-Undang mengenai pemerintahan daerah berlaku ketentuan Undang-Undang yang mengatur Susunan dan Kedudukan MPR, DPR, DPD, dan DPRD

10. Peserta Taspen adalah seluruh Pegawai Negeri, yaitu mereka yang diangkat dan dipekerjakan dalam suatu jabatan negeri oleh pejabat negara atau badan negara yang berwenang mengangkatnya, dan digaji menurut peraturan gaji yang berlaku baginya dan dibayar atas beban Belanja Pegawai dari Anggaran Belanja Negara/ Daerah. Bagi sebagian Pegawai Negeri, yaitu anggota TNI/Polri dan otonom, Pejabat Negara, Anggota ABRI yang dinas dan pensiun sebelum 1 April 1989, Anggota veteran dan PKRI/KNIP, dan Pegawai KAI
11. Peserta BPJS Kesehatan adalah setiap orang, termasuk orang asing yang bekerja paling singkat 6 (enam) bulan di Indonesia, yang telah membayar iuran, meliputi:
 1. Penerima Bantuan Iuran Jaminan Kesehatan (PBI): fakir miskin dan orang tidak mampu, dengan penetapan peserta sesuai ketentuan peraturan perundang-

fittings. Assembly Members have rights and obligations. Members of Parliament have restrictions and can be replaced over time. Conditions of Parliament to the extent not regulated in the Law concerning local government apply the provisions of the Act governing the Arrangement and the MPR, DPR, DPD and DPRD.

10. *Taspen participants are all civil servants, those who are appointed and employed in a public office by state officials or state agencies that are authorized to appoint him, and are paid according to the salary regulations that apply to him and are paid for the burden of employee expenditure from the State / Regional Budget. For some Civil Servants, namely members of the TNI / Polri and autonomous, State Officials, Members of ABRI who served and retired before April 1, 1989, Veterans and PKRI / KNIP Members, and KAI Employees*
11. *Participants BPJS Health is everyone, including foreigners who work at least 6 (six) months in Indonesia, who have paid contributions, include:*
 1. *Beneficiaries Health Insurance Contribution (PBI): the poor and the people cannot afford, with the determination of the participants in accordance with*

undangan. 2. Bukan Penerima Bantuan Iuran Jaminan Kesehatan (Non PBI), terdiri dari:

Pekerja Penerima Upah dan anggota keluarganya a) Pegawai Negeri Sipil; b) Anggota TNI; c) Anggota Polri; d) Pejabat Negara; e) Pegawai Pemerintah non Pegawai; f) Pegawai Swasta; dan g) Pekerja yang tidak termasuk huruf a s.d. f yang menerima Upah.

the legislation. 2. Not Beneficiaries Health Insurance Contribution (Non PBI), consisting of: Recipients Workers Wages and members of his family a) Civil Servant; b) Members of the military; c) Members of the National Police; d) State officials; e) Non Servants of Government Employees; f) Private Employees; and g) Workers who do not include the letters a to f are receiving wages.

<https://sekadaukab.bps.go.id>

ULASAN

Kabupaten Sekadau merupakan Kabupaten pemekaran dari Kabupaten Sanggau yang terbentuk pada tahun 2003. Kabupaten Sekadau memiliki luas wilayah 6.263 Km², yang terdiri dari 7 (tujuh) kecamatan, yaitu :

Nanga Mahap (Nanga Mahap),
Nanga Taman (Nanga Taman),
Sekadau Hulu (Rawak Hilir),
Sekadau Hilir (Mungguk),
Belintang Hilir (Sungai Ayak II),
Belintang (Belintang Dua),
Belintang Hulu (Balai Sepuak).

Kabupaten Sekadau memiliki 87 desa dan 331 dusun dalam membantu menjalankan roda pemerintahan.

Pemerintah Daerah Kabupaten Sekadau memiliki 2.831 PNS, yang terdiri dari 1.540 laki-laki dan 1.291 perempuan. Apabila dilihat dari golongan ruang/kepangkatan sebagai berikut ; Golongan IV sebanyak 456 PNS (16,11%), Golongan III sebanyak 1.970 PNS (69,59%), Golongan II sebanyak 392 PNS (13,85%) dan Golongan I sebanyak 13 PNS (0,46%).

Dilihat dari tingkat pendidikannya maka PNS di Kab. Sekadau yang merupakan lulusan sampai dengan SMP sebesar 0,81%, SMA sebesar 13,21%, Diploma I/II sebesar 4,27%, Diploma III sebesar 20,91%, dan lulusan DIV/S1/S2/S3 sebesar 60,79%.

Dewan Perwakilan Rakyat Daerah (DPRD) Kabupaten Sekadau memiliki anggota sebanyak 29 orang dengan komposisi 28 laki-laki dan

DESCRIPTION

Sekadau as an Expansion from Sanggau Regency which founded on 2003. Sekadau has total area of 6.263 km² that consist of 7 (Seven) Sub Districts, are ;

*Nanga Mahap (Nanga Mahap),
Nanga Taman (Nanga Taman),
Sekadau Hulu (Rawak),
Sekadau Hilir (Sekadau),
Belintang Hilir (Sungai Ayak),
Belintang (Nanga Belintang),
Belintang Hulu (Balai Sepuak).*

Sekadau Regency has 87 villages and 331 orchards that helping to play the Government's role.

The Government apparatus in Sekadau consists of Civil Servants of Local Autonomy Government of Sekadau Regency and from Vertical Institution. Local Government of Sekadau Regency have 2.831 civil servants which consists of 1.540 males and 1.291 females. Seen from the Rank Level consists of IV: 456 workers (16,11%), rank of III : 1.970 workers (69,59%), rank of II : 392 workers (13,85%), rank of I : 13 workers (0,46%) .

From the education level, most of them have completed the education level up to Junior High School: 0,81%, Senior High School: 13,21%, Bachelor degree (Diploma I/II): 4,27%, Diploma III: 20,91%, and Under/Post Graduate: 60,79%.

Regional Assembly (DPRD) of Sekadau has 29 members, with 28 males and 1 female. They came from 9 Factions, they are :

1 perempuan. Ketiga puluh orang tersebut tersebar kedalam 9 (sembilan) fraksi yaitu :

Fraksi Partai Golkar 3 orang

Fraksi PDI Perjuangan 7 orang

Fraksi PAN 3 orang

Fraksi Partai Demokrat 3 orang

Fraksi Hanura 3 orang

Fraksi Gerindra 4 orang

Fraksi Nasdem 2 orang

Fraksi Partai Keadilan Persatuan Indonesia 2 orang

Fraksi Partai Persatuan Indonesia 2 orang

Sebagian besar umur anggota DPRD Kabupaten Sekadau berkisar antara umur 36 tahun sampai dengan 49 tahun. Sedangkan jenjang pendidikan yang ditamatkan Anggota DPRD Kabupaten Sekadau sekitar 58,62% merupakan lulusan perguruan tinggi.

*Fraction of Golkar Party 3 members,
Fraction of PDI Perjuangan 7 members,*

*Fraction of PAN 3 members,
Fraction of Demokrat Party 3 members,*

Fraction of Hanura 3 members,

Fraction of Gerindra 4 members

Fraction of Nasdem 2 members

Fraction of PKPI 2 members

Fraction of PPI 2 members

The average age of Regional Assembly members of Sekadau are from 36 to 49 years old. And most of them have already finished their high level education about 58,62% of them.

2.1 WILAYAH ADMINISTRATIF ADMINISTRATIVE AREA

Tabel 2.1.1 Jumlah Desa¹/Kelurahan Menurut Kecamatan di Kabupaten Sekadau , 2017–2021
Table 2.1.1 *Number of Villages¹/Kelurahan by Subdistrict in Sekadau Regency, 2017-2021*

Kecamatan Subdistrict	2017	2018	2020	2020	2021
(1)	(2)	(3)	(4)	(5)	(6)
1. Nanga Mahap	13	13	13	13	13
2. Nanga Taman	13	13	13	13	13
3. Sekadau Hulu	15	15	15	15	15
4. Sekadau Hilir	17	17	17	17	17
5. Belitang Hilir	9	9	9	9	9
6. Belitang	7	7	7	7	7
7. Belitang Hulu	13	13	13	13	13
Sekadau	87	87	87	87	87

Catatan/Note: ¹Termasuk Unit Permukiman Transmigrasi (UPT)/Include Transmigration Settlement Unit
Sumber/Source: Peraturan Kepala Badan Pusat Statistik Nomor 1 Tahun 2021 Tanggal 5 Februari 2021 tentang Perubahan Atas Peraturan Kepala Badan Pusat Statistik Nomor 3 Tahun 2021 tentang Kode dan Nama Wilayah Kerja Statistik Tahun 2020/Chief Statistician Regulation Number 1/2021, February 5 2021, as a revision of Chief Statistician Regulation Number 3 of 2021 on Code and Name of Regional Level of Data Collection.

2.2 DEWAN PERWAKILAN RAKYAT DAERAH REGIONAL HOUSE OF REPRESENTATIVE

Tabel 2.2.1 Jumlah Anggota Dewan Perwakilan Rakyat Daerah Menurut Partai Politik dan Jenis Kelamin di Kabupaten Sekadau , 2021
Number of Regional House of Representatives's Members by Political Parties and Sex in Sekadau Regency 2021

Partai Politik <i>Political Parties</i>	Laki-laki <i>Male</i>	Perempuan <i>Female</i>	Jumlah <i>Total</i>
(1)	(2)	(3)	(4)
1. Partai PDI Perjuangan	7	0	7
2. Partai Gerindra	4	0	4
3. Partai Demokrat	3	0	3
4. Partai Hanura	3	0	3
5. Partai Nasional Demokrasi	2	0	2
6. Partai Golongan Karya	3	0	3
7. Partai Amanat Nasional	3	0	3
8. Partai Keadilan Persatuan Indonesia	1	1	2
9. Partai Persatuan Indonesia	2	0	2
Sekadau	28	1	29

Catatan/Note: ...

Sumber/Source: Sekretariat DPRD Kabupaten Sekadau/*Regional Parlement Secretariate of Sekadau Regency*

Tabel 2.2.2 Jumlah Anggota Dewan Perwakilan Rakyat Daerah Menurut Partai Politik dan Jenis Kelamin di Kabupaten Sekadau , 2021
Number of Regional House of Representatives's Members by Political Parties and Sex in Sekadau Regency, 2021

Kelompok Umur Age Group	Laki-laki Male	Perempuan Female	Jumlah Total
(1)	(2)	(3)	(4)
21 - 35	5	0	5
36 - 49	16	0	16
50 - 59	6	1	7
> 60	1	0	1
Jumlah/Total	28	1	29

Catatan/Note: ...

Sumber/Source: Sekretariat DPRD Kabupaten Sekadau/Regional Parlement Secretariate of Sekadau Regency

Tabel 2.2.3 Jumlah Anggota Dewan Perwakilan Rakyat Daerah Menurut Pendidikan Tertinggi yang Ditamatkan dan Jenis Kelamin di Kabupaten Sekadau , 2021
Number of Members of The Regional House of Representatives by Educational Attainment and Sex in Sekadau Regency, 2021

Tingkat Pendidikan <i>Educational Level</i>	Laki-laki <i>Male</i>	Perempuan <i>Female</i>	Jumlah <i>Total</i>
(1)	(2)	(3)	(4)
Sampai dengan SD <i>Up to Primary School</i>	-	-	-
SMP/Sederajat <i>General Vocational Junior High School</i>	-	-	-
SMA/Sederajat <i>General/Vocational Senior High School</i>	11	1	12
Diploma I, II/Akta I, II <i>Diploma I, II/Akta I, II</i>	1	0	1
Diploma III/Akta III/Sarjana Muda <i>Diploma III/Akta III/Bachelor</i>	14	0	14
Tingkat Sarjana/Doktor/Ph.D <i>University Graduates</i>	2	0	2
Jumlah/Total	28	1	29

Catatan/Note: ...

Sumber/Source: Sekretariat DPRD Kabupaten Sekadau/*Regional Parlement Secretariate of Sekadau Regency*

2.3 SUMBER DAYA MANUSIA HUMAN RESOURCES

Tabel 2.3.1 Jumlah Pegawai Negeri Sipil Menurut Jabatan dan Jenis Kelamin di Kabupaten Sekadau , Desember 2020 dan Desember 2021
Number of Civil Servants by Occupation and Sex in Sekadau Regency, December 2020 dan December 2021

Jabatan <i>Occupation</i>	2020		Jumlah <i>Total</i>
	Laki-laki <i>Male</i>	Perempuan <i>Female</i>	
(1)	(2)	(3)	(4)
Fungsional Tertentu <i>Specific Functional</i>	823	801	1 624
Fungsional Umum <i>Staf General Functional</i>	446	302	748
Struktural/Structural	270	102	372
Eselon V/5th Echelon	0	0	0
Eselon IV/4th Echelon	151	79	230
Eselon III/3rd Echelon	94	23	117
Eselon II/2nd Echelon	25	0	25
Eselon I/1st Echelon	0	0	0
Jumlah/Total	1 539	1 205	2 744

Lanjutan Tabel/*Continued Table 2.3.1*

Jabatan <i>Occupation</i>	2021		Jumlah <i>Total</i>
	Laki-laki <i>Male</i>	Perempuan <i>Female</i>	
(1)	(5)	(6)	(7)
Fungsional Tertentu <i>Specific Functional</i>	854	941	1 795
Fungsional Umum <i>Staf General Functional</i>	445	255	700
Struktural/Structural	241	95	336
Eselon V/5th Echelon	0	0	0
Eselon IV/4th Echelon	134	75	209
Eselon III/3rd Echelon	84	20	104
Eselon II/2nd Echelon	23	0	23
Eselon I/1st Echelon	0	0	0
Jumlah/Total	1 540	1 291	2 831

Catatan/*Note*: Hanya PNS Pemda Kabupaten Sekadau/*Only Civil Servants of Sekadau Regency*

Sumber/*Source*: Badan Kepegawaian dan Pengembangan SDM Kabupaten Sekadau/*Regional Personnel and Human Resource Development Agency of Sekadau Regency*

Tabel
Table 2.3.2**Jumlah Pegawai Negeri Sipil Menurut Tingkat Pendidikan dan Jenis Kelamin di Kabupaten Sekadau , Desember 2020 dan Desember 2021**
Number of Civil Servants by Educational Level and Sex in Sekadau Regency, December 2020 and December 2021

Tingkat Pendidikan <i>Educational Level</i>	2020		Jumlah <i>Total</i>
	Laki-laki <i>Male</i>	Perempuan <i>Female</i>	
(1)	(2)	(3)	(4)
Sampai dengan SD <i>Up to Primary School</i>	11	0	11
SMP/Sederajat <i>General Vocational Junior High School</i>	21	1	22
SMA/Sederajat <i>General/Vocational Senior High School</i>	349	148	497
Diploma I, II/Akta I, II <i>Diploma I, II/Akta I, II</i>	86	57	143
Diploma III/Akta III/Sarjana Muda <i>Diploma III/Akta III/Bachelor</i>	214	363	577
Tingkat Sarjana/Doktor/Ph.D <i>University Graduates</i>	858	636	1 494
Jumlah/Total	1 539	1 205	2 744

Lanjutan Tabel/*Continued Table 2.3.2*

Tingkat Pendidikan <i>Educational Level</i>	2021		
	Laki-laki <i>Male</i>	Perempuan <i>Female</i>	Jumlah <i>Total</i>
(1)	(2)	(3)	(4)
Sampai dengan SD <i>Up to Primary School</i>	7	0	7
SMP/Sederajat <i>General Vocational Junior High School</i>	15	1	16
SMA/Sederajat <i>General/Vocational Senior High School</i>	270	104	374
Diploma I, II/Akta I, II <i>Diploma I, II/Akta I, II</i>	74	47	121
Diploma III/Akta III/Sarjana Muda <i>Diploma III/Akta III/Bachelor</i>	208	384	592
Tingkat Sarjana/Doktor/Ph.D <i>University Graduates</i>	966	755	1 721
Jumlah/Total	1 540	1 291	2 831

Catatan/*Note*: Hanya PNS Pemda Kabupaten Sekadau/*Only Civil Servants of Sekadau Regency*

Sumber/*Source*: Badan Kepegawaian dan Pengembangan SDM Kabupaten Sekadau/*Regional Personnel and Human Resource Development Agency of Sekadau Regency*

Tabel
Table 2.3.3

**Jumlah Pegawai Negeri Sipil Menurut Tingkat
Kepangkatan dan Jenis Kelamin di Kabupaten Sekadau ,
Desember 2020 dan Desember 2021**
*Number of Civil Servants by Hierarchy and Sex in Sekadau
Regency, December 2020 and December 2021*

Pangkat/Golongan/Ruang Hierarchy	2020		Jumlah Total
	Laki-laki Male	Perempuan Female	
(1)	(2)	(3)	(4)
1. I/A (Juru Muda)	0	0	0
2. I/B (Juru Muda Tingkat I)	2	0	2
3. I/C (Juru)	1	0	1
4. I/D (Juru Tingkat I)	17	2	19
Golongan I/Range I	20	2	22
5. II/A (Pengatur Muda)	12	3	15
6. II/B (Pengatur Muda Tingkat I)	101	52	153
7. II/C (Pengatur)	56	44	100
8. II/D (Pengatur Tingkat I)	125	94	219
Golongan II/Range II	294	193	487
9. III/A (Penata Muda)	204	239	443
10. III/B (Penata Muda Tingkat I)	313	311	624
11. III/C (Penata)	210	193	403
12. III/D (Penata Tingkat I)	187	105	292
Golongan III/Range III	914	848	1 762
13. IV/A (Pembina)	252	158	410
14. IV/B (Pembina Tingkat I)	38	4	42
15. IV/C (Pembina Utama Muda)	21	0	21
16. IV/D (Pembina Utama Madya)	0	0	0
17. IV/E (Pembina Utama)	0	0	0
Golongan IV/Range IV	31	162	473
Jumlah/Total	1 539	1 205	2 744

Lanjutan Tabel/*Continued Table 2.3.3*

Pangkat/Golongan/Ruang <i>Hierarchy</i>	2021		
	Laki-laki <i>Male</i>	Perempuan <i>Female</i>	Jumlah <i>Total</i>
(1)	(5)	(6)	(7)
1. I/A (Juru Muda)	0	0	0
2. I/B (Juru Muda Tingkat I)	0	0	0
3. I/C (Juru)	1	0	1
4. I/D (Juru Tingkat I)	10	2	12
Golongan I/Range I	11	2	13
5. II/A (Pengatur Muda)	15	1	16
6. II/B (Pengatur Muda Tingkat I)	43	19	62
7. II/C (Pengatur)	67	42	109
8. II/D (Pengatur Tingkat I)	115	90	205
Golongan II/Range II	240	152	392
9. III/A (Penata Muda)	254	266	520
10. III/B (Penata Muda Tingkat I)	279	290	569
11. III/C (Penata)	250	273	523
12. III/D (Penata Tingkat I)	208	150	358
Golongan III/Range III	991	979	1 970
13. IV/A (Pembina)	232	145	377
14. IV/B (Pembina Tingkat I)	44	13	57
15. IV/C (Pembina Utama Muda)	22	0	22
16. IV/D (Pembina Utama Madya)	0	0	0
17. IV/E (Pembina Utama)	0	0	0
Golongan IV/Range IV	298	158	456
Jumlah/Total	1 540	1 291	2 831

Catatan/Note: Hanya PNS Pemda Kabupaten Sekadau/*Only Civil Servants of Sekadau Regency*

Sumber/Source: Badan Kepegawaian dan Pengembangan SDM Kabupaten Sekadau/*Regional Personnel and Human Resource Development Agency of Sekadau Regency*

Tabel
Table 2.3.4

**Jumlah Pegawai Negeri Sipil Menurut Dinas/Instansi
Pemerintah dan Jenis Kelamin di Kabupaten Sekadau,
Desember 2021**
*Number of Civil Servants by Civil Servants by Work Period
and Sex in Sekadau Regency , December 2021*

Dinas/Instansi Pemerintahan Government Agencies	Laki-laki Male	Perempuan Female	Jumlah Total
(1)	(2)	(3)	(4)
1. Sekretariat Daerah	53	22	75
2. Sekretariat DPRD	19	5	24
3. Inspektorat	24	5	29
4. Sekretariat KPUD	0	0	0
5. Badan Perencanaan Pembangunan Daerah, Penelitian dan Pengembangan	11	12	23
6. Badan Pengelolaan Keuangan dan Aset Daerah	18	7	25
7. Badan Kepegawaian dan Pengembangan SDM	18	15	33
8. Badan Pengelola Retribusi dan Pajak Daerah	13	5	18
9. Badan Kesatuan Bangsa dan Politik	7	3	10
10. Badan Penanggulangan Bencana Daerah	15	2	17
11. Dinas Lingkungan Hidup	15	5	20
12. Dinas Pendidikan	44	12	56
13. Dinas Kesehatan, Pengendalian Penduduk, dan Keluarga Berencana	24	28	52
14. Dinas Pekerjaan Umum dan Pertambangan & Penataan Ruang	28	7	35
15. Dinas Perumahan, Kawasan Pemukiman dan Pertanahan	15	7	22
16. Satuan Polisi Pamong Praja	22	2	24
17. Dinas Sosial, Pemberdayaan Perempuan dan Perlindungan Anak	13	6	19
18. Dinas Penanaman Modal, Pelayanan Terpadu Satu Pintu dan Tenaga Kerja	11	11	22

Lanjutan Tabel/*Continued Table 2.3.4*

Dinas/Instansi Pemerintahan <i>Government Agencies</i>	Laki-laki <i>Male</i>	Perempuan <i>Female</i>	Jumlah <i>Total</i>
(1)	(5)	(6)	(7)
19. Dinas Kependudukan dan Pencatatan Sipil	13	3	16
20. Dinas Ketahanan Pangan, Pertanian, dan Perikanan	71	35	106
21. Dinas Pemberdayaan Masyarakat dan Desa	11	7	18
22. Dinas Perhubungan	17	2	19
23. Dinas Komunikasi dan Informatika	12	5	17
24. Dinas Koperasi, Usaha Mikro dan Perdagangan	13	9	22
25. Dinas Kepemudaan Olahraga dan Pariwisata	12	6	18
26. Dinas Kearsipan	12	4	16
27. Rumah Sakit Umum Daerah	43	101	144
28. Kecamatan Sekadau Hilir	16	5	21
29. Kecamatan Sekadau Hulu	17	5	22
30. Kecamatan Nanga Taman	12	5	17
31. Kecamatan Nanga Mahap	12	3	15
32. Kecamatan Belitang	14	3	17
33. Kecamatan Belitang Hilir	13	5	18
34. Kecamatan Belitang Hulu	15	3	18
35. Puskesmas	104	254	358
36. UPT Dikpora	589	483	1 072
37. Tenaga Guru SMP	194	199	393
Jumlah/Total	1 540	1 291	2 831

Catatan/Note: Hanya PNS Pemda Kabupaten Sekadau/*Only Civil Servants of Sekadau Regency*

Sumber/Source: Badan Kepegawaian dan Pengembangan SDM Kabupaten Sekadau/*Regional Personnel and Human Resource Development Agency of Sekadau Regency*

Tabel 2.3.5 Jumlah Pegawai Negeri Sipil Instansi Vertikal Menurut Instansi dan Jenis Kelamin , Desember 2021
Table 2.3.5 *Number of Civil Servants by Vertical Institution and Sex in Sekadau Regency, December 2021*

Dinas/Instansi Pemerintah <i>Institution/Office</i>	Laki-laki <i>Male</i>	Perempuan <i>Female</i>	Jumlah <i>Total</i>
(1)	(2)	(3)	(4)
1. Badan Pusat Statistik	8	9	17
2. Kantor Pertanahan	17	9	26
3. Kementerian Agama	76	41	117
4. Kejaksaan Negeri	14	1	15
5. Komisi Pemilihan Umum ¹	8	1	9
6. KP2KP	7	0	7
Jumlah/Total	130	61	191

Catatan/Note: ¹ Termasuk empat orang PNS Pemda Sekadau yang diperbantukan

Sumber/Source: Badan/Instansi yang Bersangkutan/Agency Concerned

Tabel
Table 2.3.6

Jumlah Pegawai Negeri Sipil Instansi Vertikal Menurut Tingkat Pendidikan dan Jenis Kelamin di Kabupaten Sekadau, Desember 2021
Number of Civil Servants of Vertical Institution by Educational Level and Sex in Sekadau Regency, December 2021

Tingkat Pendidikan <i>Educational Level</i>	Laki-laki <i>Male</i>	Perempuan <i>Female</i>	Jumlah <i>Total</i>
(1)	(2)	(3)	(4)
Sampai dengan SD <i>Up to Primary School</i>	-	-	-
SMP/Sederajat <i>General Vocational Junior High School</i>	-	-	-
SMA/Sederajat <i>General/Vocational Senior High School</i>	9	2	11
Diploma I, II/Akta I, II <i>Diploma I, II/Akta I, II</i>	11	1	12
Diploma III/Akta III/Sarjana Muda <i>Diploma III/Akta III/Bachelor</i>	11	8	19
Tingkat Sarjana/Doktor/Ph.D <i>University Graduates</i>	99	50	149
Jumlah/Total	130	61	191

Catatan/Note: Termasuk empat orang PNS Pemda Sekadau yang diperbantukan

Sumber/Source: Badan/Instansi yang Bersangkutan/Agency Concerned

Tabel
Table 2.3.7

Jumlah Pegawai Negeri Sipil Instansi Vertikal Menurut Tingkat Kepangkatan dan Jenis Kelamin di Kabupaten Sekadau, Desember 2021
NNumber of Civil Servants of Vertical Institution by Hierarchy and Sex in Sekadau Regency, December 2021

Pangkat/Golongan/Ruang <i>Hierarchy</i>	Laki-laki <i>Male</i>	Perempuan <i>Female</i>	Jumlah <i>Total</i>
(1)	(2)	(3)	(4)
1. I/A (Juru Muda)	-	-	-
2. I/B (Juru Muda Tingkat I)	-	-	-
3. I/C (Juru)	-	-	-
4. I/D (Juru Tingkat I)	-	-	-
Golongan I/Range I	-	-	-
5. II/A (Pengatur Muda)	9	1	10
6. II/B (Pengatur Muda Tingkat I)	2	-	2
7. II/C (Pengatur)	4	-	4
8. II/D (Pengatur Tingkat I)	2	1	3
Golongan II/Range II	17	2	19
9. III/A (Penata Muda)	28	13	41
10. III/B (Penata Muda Tingkat I)	9	9	18
11. III/C (Penata)	28	19	47
12. III/D (Penata Tingkat I)	37	15	52
Golongan III/Range III	102	56	158
13. IV/A (Pembina)	8	1	9
14. IV/B (Pembina Tingkat I)	3	2	5
15. IV/C (Pembina Utama Muda)	-	-	-
16. IV/D (Pembina Utama Madya)	-	-	-
17. IV/E (Pembina Utama)	-	-	-
Golongan IV/Range IV	11	3	14
Jumlah/Total	130	61	191

Catatan/Note: Termasuk empat orang PNS Pemda Sekadau yang diperbantukan

Sumber/Source: Badan/Instansi yang Bersangkutan/Agency Concerned

2.4 KEUANGAN PEMERINTAH GOVERNMENT FINANCE

Tabel 2.4.1 Realisasi Pendapatan Pemerintah Kabupaten Sekadau Menurut Jenis Pendapatan (ribu rupiah), 2018–2021
Actual Sekadau Regency Government Revenues by Kind of Revenues (thousand rupiahs), 2018–2021

Jenis Pendapatan/Kind of Revenues	2018	2019
(1)	(2)	(3)
1. Pendapatan Asli Daerah (PAD)/Regional Revenue	59 087 969,58	45 360 926,07
1.1 Pajak Daerah/Regional Tax	26 325 620,77	11 889 875,22
1.2 Retribusi Daerah/Regional Retribution	2 343 463,55	1 903 591,10
1.3 Hasil Perusahaan Milik Daerah dan Pengelolaan Kekayaan Daerah yang Dipisahkan/Regional-Owned Company Revenue and Separated Management of Regional Wealth	7 715 475,00	6 554 942,06
1.4 Lain-lain PAD yang Sah/Other Regional Revenue	22 703 410,27	25 012 517,69
2. Dana Perimbangan/Balance Funds	677 981 716,00	657 004 113,08
2.1 Bagi Hasil Pajak/Tax Sharing Revenue	17 723 144,12	15 553 916,63
2.2 Bagi Hasil Bukan Pajak/Sumber Daya Alam/Non-Tax Sharing Revenue/Natural Resources	5 204 342,77	5 227 134,74
2.3 Dana Alokasi Umum/General Allocation Fund	504 548 895,00	515 570 134,00
2.4 Dana Alokasi Khusus/Special Allocation Fund	150 505 334,12	120 652 927,71
3. Lain-lain Pendapatan yang Sah/Other Revenue	148 756 906,90	174 993 867,59
3.1 Pendapatan Hibah/Grant	28 697 261,68	48 842 686,00
3.2 Dana Darurat/Emergency Fund	-	-
3.3 Dana Bagi Hasil Pajak dari Provinsi dan Pemerintah Daerah Lainnya/Tax Sharing Revenue from Provincial and Other Regional Governments	46 795 963,08	44 770 354,99
3.4 Dana Penyesuaian dan Otonomi Daerah/Regional Adjustment and Autonomy Fund	73 263 682,14	80 488 905,00
3.5 Bantuan Keuangan dari Provinsi atau Pemerintah Daerah Lainnya/Financial Assistance from Provincial or Other Regional Governments	-	891 921,60
3.6 Lainnya/Others	-	-
Jumlah/Total	885 826 592,49	877 358 906,74

Lanjutan Tabel/Continued Table 2.4.1

Jenis Pendapatan/Kind of Revenues	2020	2021 ¹
(1)	(4)	(5)
1. Pendapatan Asli Daerah (PAD)/Regional Revenue	47 004 174,70	72 376 395 312
1.1 Pajak Daerah/Regional Tax	12 516 632,30	28 011 217 536
1.2 Retribusi Daerah/Regional Retribution	1 657 094,40	4 323 114 400
1.3 Hasil Perusahaan Milik Daerah dan Pengelolaan Kekayaan Daerah yang Dipisahkan/Regional-Owned Company Revenue and Separated Management of Regional Wealth	6 702 740,64	7 275 264 650
1.4 Lain-lain PAD yang Sah/Other Regional Revenue	26 127 707,36	32 766 798 726
2. Dana Perimbangan/Balance Funds	600 495 102,56	608 632 176 743
2.1 Bagi Hasil Pajak/Tax Sharing Revenue	18 813 534,00	15 116 543 038
2.2 Bagi Hasil Bukan Pajak/Sumber Daya Alam/Non-Tax Sharing Revenue/Natural Resources	7 017 249,87	13 491 294 000
2.3 Dana Alokasi Umum/General Allocation Fund	467 314 451,00	463 850 905 000
2.4 Dana Alokasi Khusus/Special Allocation Fund	107 349 867,69	116 173 434 705
3. Lain-lain Pendapatan yang Sah/Other Revenue	240 135 695,37	168 341 749 364
3.1 Pendapatan Hibah/Grant	36 689 152,57	28 509 359 366
3.2 Dana Darurat/Emergency Fund	-	
3.3 Dana Bagi Hasil Pajak dari Provinsi dan Pemerintah Daerah Lainnya/Tax Sharing Revenue from Provincial and Other Regional Governments	44 799 683,48	40 364 101 998
3.4 Dana Penyesuaian dan Otonomi Daerah/Regional Adjustment and Autonomy Fund	157 338 911,82	94 409 490 000
3.5 Bantuan Keuangan dari Provinsi atau Pemerintah Daerah Lainnya/Financial Assistance from Provincial or Other Regional Governments	1 307 947,50	5 058 798 000
3.6 Lainnya/Others	-	
Jumlah/Total	887 634 972,63	849 350 321 419

Catatan/Note: ¹ Non Audit

Sumber/Source: Badan Pengelola Keuangan dan Aset Daerah Kabupaten Sekadau/Agency of Financial Management and Regional Assets of Sekadau Regency

Tabel
Table 2.4.2

Realisasi Belanja Pemerintah Kabupaten Sekadau Menurut Jenis Belanja (ribu rupiah), 2018–2021
Actual Sekadau Regency/Municipal Government Expenditures by Kind of Expenditures (thousand rupiahs), , 2018–2021

Jenis Pendapatan <i>Kind of Revenues</i>	2018	2019
(1)	(2)	(3)
1. Belanja Tidak Langsung/<i>Indirect Expenditures</i>	434 613 401,18	448 767 532,58
1.1 Belanja Pegawai/ <i>Personnel Expenditures</i>	268 521 303,61	271 077 022,67
1.2 Belanja Bunga/ <i>Interest Expenditures</i>	-	-
1.3 Belanja Subsidi/ <i>Subsidies Expenditures</i>	-	-
1.4 Belanja Hibah/ <i>Grant Expenditures</i>	40 659 654,00	36 024 578,20
1.5 Belanja Bantuan Sosial/ <i>Social Aid Expenditures</i>	872 977,00	2 484 378,00
1.6 Belanja Bagi Hasil/ <i>Sharing Fund Expenditure</i>	-	-
1.7 Belanja Bantuan Keuangan/ <i>Financial Aids Expenditures</i>	124 558 418,13	138 483 565,38
1.8 Belanja Tidak Terduga/ <i>Unpredicted Expenditures</i>	1 048,44	697 988,33
2. Belanja Langsung/<i>Direct Expenditures</i>	439 032 414,90	436 283 305,81
2.1 Belanja Pegawai/ <i>Personnel Expenditures</i>	-	-
2.2 Belanja Barang dan Jasa/ <i>Goods and Services Expenditures</i>	211 614 061,28	245 289 372,90
2.3 Belanja Modal/ <i>Capital Expenditure</i>	227 418 353,62	190 993 932,91
Jumlah/<i>Total</i>	873 645 816,08	885 050 838,39

Lanjutan Tabel/Continued Table 2.4.2

Jenis Pendapatan Kind of Revenues	2020	2021 ¹
(1)	(4)	(5)
1. Belanja Tidak Langsung/Indirect Expenditures	457 587 161,14	493 257 277 865
1.1 Belanja Pegawai/Personnel Expenditures	256 590 881,10	314 228 660 461
1.2 Belanja Bunga/Interest Expenditures	-	-
1.3 Belanja Subsidi/Subsidies Expenditures	-	-
1.4 Belanja Hibah/Grant Expenditures	57 241 072,62	32 233 144 267
1.5 Belanja Bantuan Sosial/Social Aid Expenditures	5 413 721,50	8 521 072 000
1.6 Belanja Bagi Hasil/Sharing Fund Expenditure	-	-
1.7 Belanja Bantuan Keuangan/Financial Aids Expenditures	136 139 283,10	136 845 276 500
1.8 Belanja Tidak Terduga/Unpredicted Expenditures	2 202 202,82	1 429 124 637
2. Belanja Langsung/Direct Expenditures	435 417 377,67	381 145 845 715
2.1 Belanja Pegawai/Personnel Expenditures	-	-
2.2 Belanja Barang dan Jasa/Goods and Services Expenditures	218 526 189,62	214 271 220 417
2.3 Belanja Modal/Capital Expenditure	216 891 188,05	166 874 625 298
Jumlah/Total	893 004 538,81	874 403 123 580

Catatan/Note:¹ Non Audit

Sumber/Source: Badan Pengelola Keuangan dan Aset Daerah Kabupaten Sekadau/Agency of Financial Management and Regional Assets of Sekadau Regency

Tabel
Table 2.4.3

**Data Penerimaan Pajak Menurut Lapangan Usaha di
Kabupaten Sekadau (rupiah) , 2018-2021**
**Tax Revenue by Industry in Sekadau Regency (rupiahs),
2018-2021**

Lapangan Usaha/Industry		2018
	(1)	(2)
A	Pertanian, Kehutanan, dan Perikanan/ <i>Agriculture, Forestry, and Fishing</i>	83 865 239 690
B	Pertambangan dan Penggalian/ <i>Mining and Quarrying</i>	51 591 392
C	Industri Pengolahan/ <i>Manufacturing</i>	2 724 045 224
D	Pengadaan Listrik dan Gas/ <i>Electricity and Gas</i>	0
E	Pengadaan Air; Pengelolaan Sampah, Limbah, dan Daur Ulang/ <i>Water Supply; Sewerage, Waste Management, and Remediation Activities</i>	79 772 243
F	Konstruksi/ <i>Construction</i>	15 400 614 998
G	Perdagangan Besar dan Eceran; Reparasi Mobil dan Sepeda Motor/ <i>Wholesale and Retail Trade; Repair of Motor Vehicles and Motorcycles</i>	27 735 247 883
H	Transportasi dan Pergudangan/ <i>Transportation and Storage</i>	2 910 604 288
I	Penyediaan Akomodasi dan Makan Minum/ <i>Accommodation and Food Service Activities</i>	115 343 547
J	Informasi dan Komunikasi/ <i>Information and Communication</i>	50 704 914
K	Jasa Keuangan dan Asuransi/ <i>Financial and Insurance Activities</i>	5 463 676 477
M	Jasa Profesional, Ilmiah, dan Teknis/ <i>Professional, Scientific, and Technical Services</i>	191 907 029
N	Jasa Persewaan, Ketenagakerjaan, Agen/ <i>Rental Services, Employment, Agents</i>	185 884 442
O	Administrasi Pemerintahan, Pertahanan, dan Jaminan Sosial Wajib/ <i>Public Administration and Defence; Compulsory Social Security</i>	19 602 663 969
P	Jasa Pendidikan/ <i>Education</i>	313 807 021
Q	Jasa Kesehatan dan Kegiatan Sosial/ <i>Human Health and Social Work Activities</i>	85 477 455
R	Kebudayaan, Hiburan, dan Rekreasi/ <i>Culture, Entertainment, and Recreation</i>	60 799 698
S	Kegiatan Jasa Lainnya/ <i>Other Services Activities</i>	896 199 463
T	Jasa Perorangan yang Melayani Rumah Tangga, Kegiatan yang Menghasilkan Barang dan Jasa oleh Rumah Tangga yang Digunakan Sendiri untuk Memenuhi Kebutuhan/ <i>Individual Services Serving Households, Activities Produce Goods and Services by Households Used Alone to Meet the Needs</i>	12 535 591
Unknown	Wajib Pajak KLU Error/ <i>Taxpayers Industrial Classification Error</i>	8 376 556
Jumlah/Total		159 754 491 880

Lanjutan Tabel/Continued Table 2.4.3

Lapangan Usaha/Industry		2019
	(1)	(3)
A	Pertanian, Kehutanan, dan Perikanan/ <i>Agriculture, Forestry, and Fishing</i>	97 089 714 297
B	Pertambangan dan Penggalian/ <i>Mining and Quarrying</i>	81 433 841
C	Industri Pengolahan/ <i>Manufacturing</i>	2 248 277 757
D	Pengadaan Listrik dan Gas/ <i>Electricity and Gas</i>	0
E	Pengadaan Air; Pengelolaan Sampah, Limbah, dan Daur Ulang/ <i>Water Supply; Sewerage, Waste Management, and Remediation Activities</i>	88 348 510
F	Konstruksi/ <i>Construction</i>	13 018 158 784
G	Perdagangan Besar dan Eceran; Reparasi Mobil dan Sepeda Motor/ <i>Wholesale and Retail Trade; Repair of Motor Vehicles and Motorcycles</i>	37 304 746 139
H	Transportasi dan Pergudangan/ <i>Transportation and Storage</i>	2 446 218 835
I	Penyediaan Akomodasi dan Makan Minum/ <i>Accommodation and Food Service Activities</i>	118 131 381
J	Informasi dan Komunikasi/ <i>Information and Communication</i>	46 052 797
K	Jasa Keuangan dan Asuransi/ <i>Financial and Insurance Activities</i>	5 431 375 458
M	Jasa Profesional, Ilmiah, dan Teknis/ <i>Professional, Scientific, and Technical Services</i>	246 883 283
N	Jasa Persewaan, Ketenagakerjaan, Agen/ <i>Rental Services, Employment, Agents</i>	260 264 268
O	Administrasi Pemerintahan, Pertahanan, dan Jaminan Sosial Wajib/ <i>Public Administration and Defence; Compulsory Social Security</i>	17 121 710 546
P	Jasa Pendidikan/ <i>Education</i>	115 517 004
Q	Jasa Kesehatan dan Kegiatan Sosial/ <i>Human Health and Social Work Activities</i>	49 864 668
R	Kebudayaan, Hiburan, dan Rekreasi/ <i>Culture, Entertainment, and Recreation</i>	47 863 846
S	Kegiatan Jasa Lainnya/ <i>Other Services Activities</i>	1 476 206 822
T	Jasa Perorangan yang Melayani Rumah Tangga, Kegiatan yang Menghasilkan Barang dan Jasa oleh Rumah Tangga yang Digunakan Sendiri untuk Memenuhi Kebutuhan/ <i>Individual Services Serving Households, Activities Produce Goods and Services by Households Used Alone to Meet the Needs</i>	9 604 055
Unknown	Wajib Pajak KLU Error/ <i>Taxpayers Industrial Classification Error</i>	30 211 805
Jumlah/Total		177 230 584 096

Lanjutan Tabel/Continued Table 2.4.3

Lapangan Usaha/Industry		2020
	(1)	(4)
A	Pertanian, Kehutanan, dan Perikanan/ <i>Agriculture, Forestry, and Fishing</i>	137 045 810 127
B	Pertambangan dan Penggalian/ <i>Mining and Quarrying</i>	52 057 125
C	Industri Pengolahan/ <i>Manufacturing</i>	1 914 061 951
D	Pengadaan Listrik dan Gas/ <i>Electricity and Gas</i>	0
E	Pengadaan Air; Pengelolaan Sampah, Limbah, dan Daur Ulang/ <i>Water Supply; Sewerage, Waste Management, and Remediation Activities</i>	94 545 049
F	Konstruksi/ <i>Construction</i>	21 436 545 922
G	Perdagangan Besar dan Eceran; Reparasi Mobil dan Sepeda Motor/ <i>Wholesale and Retail Trade; Repair of Motor Vehicles and Motorcycles</i>	54 671 639 839
H	Transportasi dan Pergudangan/ <i>Transportation and Storage</i>	3 407 294 945
I	Penyediaan Akomodasi dan Makan Minum/ <i>Accommodation and Food Service Activities</i>	207 222 160
J	Informasi dan Komunikasi/ <i>Information and Communication</i>	55 069 121
K	Jasa Keuangan dan Asuransi/ <i>Financial and Insurance Activities</i>	5 926 806 720
M	Jasa Profesional, Ilmiah, dan Teknis/ <i>Professional, Scientific, and Technical Services</i>	1 361 769 011
N	Jasa Persewaan, Ketenagakerjaan, Agen/ <i>Rental Services, Employment, Agents</i>	664 001 125
O	Administrasi Pemerintahan, Pertahanan, dan Jaminan Sosial Wajib/ <i>Public Administration and Defence; Compulsory Social Security</i>	13 325 866 586
P	Jasa Pendidikan/ <i>Education</i>	195 053 377
Q	Jasa Kesehatan dan Kegiatan Sosial/ <i>Human Health and Social Work Activities</i>	41 487 250
R	Kebudayaan, Hiburan, dan Rekreasi/ <i>Culture, Entertainment, and Recreation</i>	18 259 753
S	Kegiatan Jasa Lainnya/ <i>Other Services Activities</i>	981 892 029
T	Jasa Perorangan yang Melayani Rumah Tangga, Kegiatan yang Menghasilkan Barang dan Jasa oleh Rumah Tangga yang Digunakan Sendiri untuk Memenuhi Kebutuhan/ <i>Individual Services Serving Households, Activities Produce Goods and Services by Households Used Alone to Meet the Needs</i>	6 091 045
Unknown	Wajib Pajak KLU Error/ <i>Taxpayers Industrial Classification Error</i>	6 061 819
Jumlah/Total		241 411 534 954

Lanjutan Tabel/Continued Table 2.4.3

Lapangan Usaha/Industry		2021
	(1)	(5)
A	Pertanian, Kehutanan, dan Perikanan/ <i>Agriculture, Forestry, and Fishing</i>	144 626 908 939
B	Pertambangan dan Penggalian/ <i>Mining and Quarrying</i>	76 291 531
C	Industri Pengolahan/ <i>Manufacturing</i>	32 180 556 539
D	Pengadaan Listrik dan Gas/ <i>Electricity and Gas</i>	108 547 011
E	Pengadaan Air; Pengelolaan Sampah, Limbah, dan Daur Ulang/ <i>Water Supply; Sewerage, Waste Management, and Remediation Activities</i>	21 660 114 712
F	Konstruksi/ <i>Construction</i>	76 736 966 930
G	Perdagangan Besar dan Eceran; Reparasi Mobil dan Sepeda Motor/ <i>Wholesale and Retail Trade; Repair of Motor Vehicles and Motorcycles</i>	30 659 621
H	Transportasi dan Pergudangan/ <i>Transportation and Storage</i>	134 890 426
I	Penyediaan Akomodasi dan Makan Minum/ <i>Accommodation and Food Service Activities</i>	52 275 583
J	Informasi dan Komunikasi/ <i>Information and Communication</i>	6 803 123 071
K	Jasa Keuangan dan Asuransi/ <i>Financial and Insurance Activities</i>	125 000
M	Jasa Profesional, Ilmiah, dan Teknis/ <i>Professional, Scientific, and Technical Services</i>	1 113 596 655
N	Jasa Persewaan, Ketenagakerjaan, Agen/ <i>Rental Services, Employment, Agents</i>	1 471 820 947
O	Administrasi Pemerintahan, Pertahanan, dan Jaminan Sosial Wajib/ <i>Public Administration and Defence; Compulsory Social Security</i>	12 780 466 667
P	Jasa Pendidikan/ <i>Education</i>	42 651 496
Q	Jasa Kesehatan dan Kegiatan Sosial/ <i>Human Health and Social Work Activities</i>	44 320 626
R	Kebudayaan, Hiburan, dan Rekreasi/ <i>Culture, Entertainment, and Recreation</i>	3 204 475
S	Kegiatan Jasa Lainnya/ <i>Other Services Activities</i>	825 502 719
T	Jasa Perorangan yang Melayani Rumah Tangga, Kegiatan yang Menghasilkan Barang dan Jasa oleh Rumah Tangga yang Digunakan Sendiri untuk Memenuhi Kebutuhan/ <i>Individual Services Serving Households, Activities Produce Goods and Services by Households Used Alone to Meet the Needs</i>	6 289 031
Unknown	Wajib Pajak KLU Error/ <i>Taxpayers Industrial Classification Error</i>	227 862 816
Jumlah/Total		298 926 174 795

Sumber/Source: Kantor Pelayanan, Penyuluhan dan Konsultasi Perpajakan Kabupaten Sekadau/*Tax Services, Dissemination, and Consultation Office of Sekadau Regency*

Tabel
Table 2.4.4

Data Penerimaan Pajak Menurut Jenis Pajak di Kabupaten Sekadau (rupiah), 2019-2021
Tax Revenue by Type of Tax in Sekadau Regency (rupiahs), 2019-2021

Lapangan Usaha/Industry	2019	2020	2021
(1)	(2)	(3)	(4)
1 PPN dan PPnBM	96 784 578 999	169 229 854 128	217 941 794 673
411211 - PPN Dalam Negeri	96 598 445 245	169 209 637 540	216 967 598 192
411221 - PPnBM Dalam Negeri	103 343 763	3 508 000	971 834 667
411222 - PPnBM Impor	82 789 991	100 000	0
411229 - PPnBM Lainnya	0	16 608 588	0
411212 - PPN Impor	0	0	2 361 814
411219 - PPN Lainnya	0	0	0
2 PPh Non Migas	66 757 133 459	59 130 594 814	66 715 160 424
411121 - PPh Pasal 21	30 069 325 702	29 332 222 845	28 383 031 601
411128 - PPh Final & FLN	13 443 054 621	5 143 445 385	10 709 534 282
411124 - PPh Pasal 23	10 657 422 922	2 429 000	10 610 349 566
411122 - PPh Pasal 22	3 230 388 212	11 206 723 957	6 184 464 284
411129 - PPh Non Migas Lainnya	0	197 166 435	0
411126 - PPh Pasal 25/29 Badan	8 484 603 327	1 610 298 044	3 297 107 942
411125 - PPh Pasal 25/29 OP	656 162 604	9 905 700	697 465 407
411127 - PPh Pasal 26	194 362 071	11 628 403 448	6 832 767 342
411123 - PPh Pasal 22 Impor	21 814 000	0	440 000
411131 - PPh Final & FLN	0	0	0
3 PBB dan BPHTB	12 294 060 878	12 320 433 851	13 714 818 895
411313 - Pendapatan PBB Sektor Perkebunan	12 294 060 878	12 320 433 851	13 714 818 895
411316 - Pendapatan PBB Sektor Pertambangan Minyak Bumi dan Gas Bumi	0	0	0
411314 - Pendapatan PBB Sektor Perhutanan	0	0	0
411315 - Pendapatan PBB Sektor Pertambangan Mineral dan Batubara	0	0	0
411312 - Pendapatan PBB Perkotaan	0	0	0

Lanjutan Tabel/*Continued Table 2.4.4*

Lapangan Usaha/ <i>Industry</i>	2018	2020	2021
(1)	(2)	(3)	(4)
411411 - Pendapatan BPHTB	0	0	0
411311 - Pendapatan PBB Pedesaan	0	0	0
411319 - Pendataan PBB Sektor Lainnya	0	0	0
411317 - Pendapatan PBB Sektor Pertambangan Panas Bumi	0	0	0
411318 - Pendapatan PBB Lainnya			0
4 Pendapatan atas PL dan PIB	9 910 456	730 652 161	5 201 000
411619 - Pajak Tidak Langsung Lainnya	9 910 456	0	0
411623 - Bunga Penagihan PPN	0	10 997 729	0
411611 - Bea Materai	0	0	5 201 000
411624 - Bunga Penagihan PPN	0	23 986 746	0
411612 - Penjualan Benda Materai	0	0	0
411613 - PTLL	0	695 667 686	0
411621 - Bunga Penagihan PPh	0	0	0
411622 - Bunga Penagihan PPN	0	0	0
5 PPh Migas	1 384 900 304	0	0
411111 - PPh Minyak Bumi	1 384 900 304		0
411112 - PPh Gas Alam	0		0
411113 - PPh Minyak Bumi Lainnya	0		0
411119 - PPh Gas Alam Lainnya	0		0
Jumlah/Total	177 230 584 096	241 411 534 954	298 376 974 992

Sumber/*Source*: Kantor Pelayanan, Penyuluhan dan Konsultasi Perpajakan Kabupaten Sekadau/*Tax Services, Dissemination, and Consultation Office of Sekadau Regency*

Tabel 2.4.5 Data Penerimaan Pajak Menurut Kecamatan di Kabupaten Sekadau (rupiah), 2018-2021
Table *Tax Revenue by Subdistrict in Sekadau Regency (rupiahs), 2019-2021*

Kecamatan Subdistrict	2019	2020	2021
(1)	(4)	(5)	(6)
1. Nanga Mahap	3 210 044 909	4 127 998 245	5 742 173 444
2. Nanga Taman	22 251 002 920	28 390 993 876	34 680 520 892
3. Sekadau Hulu	33 412 338 997	14 661 274 429	23 433 420 111
4. Sekadau Hilir	84 349 114 561	117 946 192 186	171 529 404 082
5. Belitang Hilir	19 428 516 102	32 448 975 536	31 264 875 812
6. Belitang	310 295 330	441 701 090	363 143 840
7. Belitang Hulu	14 269 271 277	43 394 399 592	31 912 636 614
Sekadau	177 230 584 096	241 411 534 954	298 926 174 795

Sumber/Source: Kantor Pelayanan, Penyuluhan dan Konsultasi Perpajakan Kabupaten Sekadau/*Tax Services, Dissemination, and Consultation Office of Sekadau Regency*

PENDUDUK & KETENAGAKERJAAN

Population and Employment



49.98%

Pengangguran usia 15 Tahun Keatas merupakan Minimal Lulusan SMA



66.56%

Pengangguran Terbuka adalah Laki-laki

terdiri dari mereka yang sedang aktif mencari pekerjaan/ sedang mempersiapkan usaha namun belum mulai berjalan/ sengaja tidak mencari pekerjaan karena merasa sudah mungkin mendapatkannya, dan mereka yang sudah memiliki pekerjaan tapi belum mulai bekerja

RASIO JENIS KELAMIN

Sex Ratio



108

"maka dapat dikatakan bahwa dalam 100 penduduk perempuan terdapat 108 penduduk laki-laki"

PERSENTASE PENDUDUK

Percentage of Total Population



PENJELASAN TEKNIS**TECHNICAL NOTES**

1. **Sumber utama data kependudukan** adalah sensus penduduk yang dilaksanakan setiap sepuluh tahun sekali. Sensus penduduk telah dilaksanakan sebanyak enam kali sejak Indonesia merdeka, yaitu tahun 1961, 1971, 1980, 1990, 2000, dan 2010. Di dalam sensus penduduk, pencacahan dilakukan terhadap seluruh penduduk yang berdomisili di wilayah teritorial Indonesia termasuk warga negara asing kecuali anggota korps diplomatik negara sahabat beserta keluarganya. Metode pengumpulan data dalam sensus dilakukan dengan wawancara antara petugas sensus dengan responden dan juga melalui e-census. Pencatatan penduduk menggunakan konsep usual residence, yaitu konsep di mana penduduk biasa bertempat tinggal. Bagi penduduk yang bertempat tinggal tetap dicacah di mana mereka biasa tinggal, sedangkan untuk penduduk yang tidak bertempat tinggal tetap dicacah di tempat di mana mereka ditemukan petugas sensus pada malam 'Hari Sensus'. Termasuk penduduk yang tidak bertempat tinggal tetap adalah tuna wisma, awak kapal berbendera Indonesia, penghuni perahu/rumah apung, masyarakat terpencil/terasing, dan pengungsi. Bagi mereka

1. **The main source of demographic data** is population census, which is conducted every ten years. Population Census has been conducted six times since Indonesia's independence: 1961, 1971, 1980, 1990, 2000, and 2010. The population census enumerates all residents who domicile in the entire territory of Indonesia including foreign citizens except the diplomatic corps members and their families. The method of data collection in a population census involves interviewing respondents and conducting e-census. Enumeration of the population uses the concept of "usual residence", which is the concept of "places where people usually live". De jure was applied to the permanent residents, while de facto was applied to non-permanent residents. The permanent residents were enumerated in place where they normally live, the non-permanent residents were enumerated where they were found by the enumerators, on the night of 'Census Date'. The non permanent residents include homeless people, ship crew, boat people, remote area community, and internally displaced persons. Those who had permanent residence and had been travelling away from their home for six months or more were not enumerated in their permanent

yang mempunyai tempat tinggal tetap dan sedang bepergian ke luar wilayah lebih dari enam bulan, tidak dicacah di tempat tinggalnya, tetapi dicacah di tempat tujuannya. Untuk tahun yang tidak dilaksanakan sensus penduduk, data kependudukan diperoleh dari hasil proyeksi penduduk. Proyeksi penduduk merupakan suatu perhitungan ilmiah yang didasarkan pada asumsi dari komponen-komponen perubahan penduduk, yaitu kelahiran, kematian, dan migrasi. Proyeksi penduduk Indonesia 2010–2035 menggunakan data dasar penduduk hasil SP2010.

2. **Penduduk Indonesia** adalah semua orang yang berdomisili di wilayah teritorial Indonesia selama 6 bulan atau lebih dan atau mereka yang berdomisili kurang dari 6 bulan tetapi bertujuan menetap.
3. **Laju pertumbuhan penduduk** adalah angka yang menunjukkan persentase penambahan penduduk dalam jangka waktu tertentu.
4. **Kepadatan penduduk** adalah rasio banyaknya penduduk per kilometer persegi.
5. **Rasio jenis kelamin** adalah perbandingan antara penduduk laki-laki dan penduduk perempuan pada suatu wilayah dan waktu tertentu. Biasanya dinyatakan dengan banyaknya

place, but in the place where they were during the census. For the periods where the population census is not conducted, population projection is done to estimate population during those years. The population projection is an estimate based on the demographic components, such as birth, death, and migration. Indonesia's 2010–2035 population projection used the 2010 Population Census as the base population.

2. **The population of Indonesia are** all residents of the entire territory of Indonesia who have stayed for six months or longer, and those who intended to stay more than six months even though their length of stay is less than six months.
3. **The growth rate of population is** the number that show percentage of population growth within a specified period.
4. **Population density** is ratio of population per square kilometer.
5. **Sex ratio** is the ratio of males population to females population in a given area and time, usually expressed as the number of males for every 100 females.

penduduk laki-laki untuk 100 penduduk perempuan.

6. **Distribusi penduduk** adalah pola persebaran penduduk di suatu wilayah, baik berdasarkan batas-batas geografis maupun berdasarkan batas-batas administrasi pemerintahan.
7. **Komposisi penduduk** adalah pola persebaran penduduk menurut karakteristiknya, contoh: penduduk menurut kelompok umur, penduduk menurut jenis kelamin
8. **Penduduk usia kerja** adalah penduduk yang berumur 15 tahun ke atas.
9. **Angkatan kerja** adalah penduduk usia kerja (15 tahun ke atas) yang bekerja, punya pekerjaan namun sementara tidak bekerja, dan pengangguran.
10. **Bekerja** adalah kegiatan ekonomi yang dilakukan oleh seseorang dengan maksud memperoleh atau membantu memperoleh pendapatan atau keuntungan dan lamanya bekerja paling sedikit 1 jam secara terus menerus dalam seminggu yang lalu (termasuk pekerja keluarga tanpa upah yang membantu dalam suatu usaha/kegiatan ekonomi).
11. **Jumlah jam kerja seluruhnya** adalah jumlah jam kerja yang digunakan untuk bekerja (tidak termasuk jam kerja istirahat resmi dan jam kerja yang digunakan untuk hal-hal di luar pekerjaan).
6. **Population distribution** is the pattern of population distribution in an area, either by geographic boundaries or by government administrative boundaries.
7. **Population composition** is the pattern of population distribution by its characteristics, example: population by age group, population by sex
8. **Working age population** is persons of 15 years and over.
9. **Labor force or economically active** are persons of 15 years and over, who in the previous week were working, temporarily absent from work but having jobs, and unemployment.
10. **Working** is economic activity conducted by a person and intended to earn income by doing work or helping to do work at least one hour continuously during the reference week (including unpaid family worker/s for any economic activity).
11. **Total workinghours** is the total hours spent by an employee to perform all jobs (excluding the time used for other activities which are not classified as work).

12. **Lapangan usaha** adalah bidang kegiatan dari pekerjaan/tempat bekerja di mana seseorang bekerja. Klasifikasi lapangan usaha mengikuti Klasifikasi Baku Lapangan Usaha Indonesia (KBLI) dalam 1 digit.
13. **Status pekerjaan** adalah kedudukan seseorang dalam unit usaha/kegiatan dalam melakukan pekerjaan.
14. **Berusaha sendiri tanpa dibantu orang lain** adalah bekerja atau berusaha dengan menanggung risiko secara ekonomis, yaitu dengan tidak kembalinya ongkos produksi yang telah dikeluarkan dalam rangka usahanya tersebut, serta tidak menggunakan pekerja dibayar maupun pekerja tak dibayar, termasuk yang sifat pekerjaannya memerlukan teknologi atau keahlian khusus.
15. **Berusaha dibantu buruh tidak tetap/buruh tidak dibayar** adalah bekerja atau berusaha atas risiko sendiri, dan menggunakan buruh/pekerja tak dibayar dan atau buruh/pekerja tidak tetap.
16. **Berusaha dibantu buruh tetap/buruh dibayar** adalah berusaha atas risiko sendiri dan mempekerjakan paling sedikit satu orang buruh/pekerja tetap yang dibayar.
17. **Buruh/karyawan/pegawai** adalah seseorang yang bekerja pada orang lain atau instansi/kantor/ perusahaan secara tetap dengan menerima upah/gaji baik
12. **Industry** is field of a person's activity or establishment. The classification of industries follows the Indonesia Standard Industrial Classification (KBLI) in one digit.
13. **Employment status** is the status of a person at his place of work or establishment where he was employed.
14. **Own-account worker** is a person who works at his own risk without assisted by paid per mount worker or unpaid worker include technical job or skill job.
15. **Employer assistedby temporary workers/unpaid worker** is a person who works at his own risk and assisted by temporary worker/unpaid worker.
16. **Employer assistedby permanent workers/paid workers** is a person who does his business at her/his own risk at least one assisted by paid permanent worker.
17. **Employee** is a person who work permanently for other people or institution/office/ company and gains some money/cash or goods as wage/salary. Labor who have

berupa uang maupun barang. Buruh yang tidak mempunyai majikan tetap, tidak digolongkan sebagai buruh/karyawan, tetapi sebagai pekerja bebas. Seseorang dianggap memiliki majikan tetap jika memiliki 1 (satu) majikan (orang/rumah tangga) yang sama dalam sebulan terakhir, khusus pada sektor bangunan batasannya tiga bulan. Apabila majikannya instansi/lembaga, boleh lebih dari satu.

18. Pekerja bebas adalah seseorang yang bekerja pada orang lain/ majikan/institusi yang tidak tetap (lebih dari 1 majikan dalam sebulan terakhir) di usaha pertanian baik berupa usaha rumah tangga maupun bukan usaha rumah tangga, ataupun di nonpertanian atas dasar balas jasa dengan menerima upah atau imbalan baik berupa uang maupun barang, dan baik dengan sistem pembayaran harian maupun borongan

19. Pekerja tak dibayar adalah seseorang yang bekerja membantu usaha memperoleh penghasilan yang dilakukan oleh salah seorang anggota rumah tangga atau bukan anggota rumah tangga tanpa mendapat upah/gaji uang maupun barang.

no permanent employer is not categorized as a laborer/ worker/ employee but casual worker. A laborers in general is considered to have a permanent employer if he has the same employer during the past month, particularly for building construction sector is 3 months. If the employer is an institution, more than 1 (one) employer is allowed.

18. Casual employee is a person who does not work permanently for other people/employer/ institution (more than 1 employer during the last 1 month) in agricultural sector, either home industry or not home industry, or in non-agricultural sector based on remuneration paid with money or goods, and based on daily or contact payment system.

19. Unpaid worker is a person who intended to work without pay, either with money or good, in an establishment run by other members of the family, relative or neighbour.

ULASAN**Kependudukan**

Penduduk Kabupaten Sekadau berdasarkan proyeksi penduduk tahun 2021 sebanyak 212.878 jiwa yang terdiri atas 110.350 jiwa penduduk laki-laki dan 102.528 jiwa penduduk perempuan. Sementara itu besarnya angka rasio jenis kelamin tahun 2021 penduduk laki-laki terhadap penduduk perempuan sebesar 108.

Kepadatan penduduk di Kabupaten Sekadau tahun 2021 mencapai 33 jiwa/km². Kepadatan Penduduk di 7 kecamatan cukup beragam dengan kepadatan penduduk tertinggi terletak di kecamatan Sekadau Hilir dengan kepadatan sebesar 76 jiwa/km² dan terendah di Kecamatan Belitang Hulu sebesar 17 jiwa/km².

Ketenagakerjaan

Survei Angkatan Kerja Nasional (SAKERNAS) yang dilaksanakan oleh BPS menggambarkan tingkat angkatan kerja dan bukan angkatan kerja untuk usia 15 tahun keatas (15+). Jumlah angkatan kerja di Kabupaten Sekadau sebesar 71,98% dan sisanya sebesar 28,02% merupakan bukan angkatan kerja.

Kelompok angkatan kerja terdiri atas kegiatan bekerja dan pengangguran terbuka. Dimana penduduk yang bekerja mencapai 97,08% dan pengangguran sebesar 2,92%. Sedangkan untuk kelompok bukan angkatan kerja terdiri atas penduduk yang sekolah sebesar

DESCRIPTION**Population**

Sekadau based population projections for 2021 were 212.878 people consisting of 110.350 inhabitants of the male and 102.528 female population people. While the magnitude of the sex ratio in 2021 the male population towards the female population are 108.

Population density of Sekadau Regency in 2021 reached 33 people/km². Population density in 7 Sub Districts are quite diverse with the highest population density of Sub District is located in the Sub District Sekadau Hilir with the number of density are 76 people/km² and the lowest in Sub District Belitang Hulu with 17 people/km².

Employment

BPS-Statistics conducted the National Labour Survey (SAKERNAS) that release the number of Employment and unemployment force for 15 ages in plus (15+). Based on this survey in Sekadau Regency, the labour force reached 71,98% and the rest of 28,02% is non labour force.

The labour force consists of working and unemployment, where the working people reach 97,08% and the rest is 2,92% is the unemployments. While the non labour force consists of 20,19% still studying, household is 64,94% and others 14,87% in each activities.

Main industry existing in agriculture, trade, service and others sectors. Main

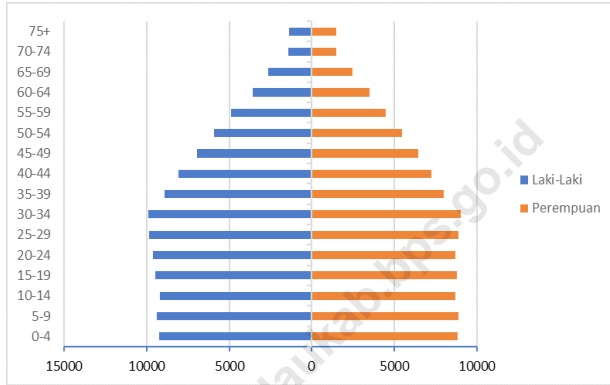
20,19%; mengurus rumah tangga sebesar 64,94%, dan lainnya sebesar 14,87%.

Lapangan kerja utama penduduk tersebar di sektor pertanian, perdagangan, jasa, dan lainnya. Sektor utama penyerap tenaga kerja adalah pertanian. Penduduk yang bekerja di sektor Pertanian, kehutanan, perburuan dan perikanan sebesar 64,44%, dengan komposisi laki-laki sebesar 57,82% dan perempuan sebesar 42,18%

industry that recruits the most worker is agriculture, forestry, hunting and fishery where the workers in this sector reach 64,44% by composition 57,82% for male and 42,18% female.

<https://sekadaukab.bps.go.id>

Gambar 3.1 Piramida Penduduk Kabupaten Sekadau, 2021
Figures 3.1 Population's Pyramid of Sekadau Regency, 2021



Sumber/Source : BPS, Hasil Sensus Penduduk 2021/BPS-Statistics Indonesia, The Result of the 2021 Population Census

**3.1 PENDUDUK
POPULATION**

Tabel 3.1.1 Penduduk, Laju Pertumbuhan Penduduk per Tahun, Distribusi Persentase Penduduk, Kepadatan Penduduk, Rasio Jenis Kelamin Penduduk Menurut Kecamatan di Kabupaten Sekadau , 2021
Population, Annual Population Growth Rate, Percentage Distribution of Population, Population Density, and Population Sex Ratio by Subdistrict in Sekadau Regency, 2021

Kecamatan Subdistrict	Penduduk (ribu) Population (thousand)	Laju Pertumbuhan Penduduk per Tahun 2010–2021 Annual Population Growth Rate (%) 2010–2021
(1)	(2)	(3)
1. Nanga Mahap	27 453	1,04
2. Nanga Taman	27 950	1,00
3. Sekadau Hulu	29 927	1.77
4. Sekadau Hilir	68 331	1.96
5. Belitang Hilir	24 412	1.62
6. Belitang	13 738	1.71
7. Belitang Hulu	21 067	1.18
Sekadau¹	212 878	1.55
Hasil Registrasi/Registration Result²	215 787	0.22

Lanjutan Tabel/*Continued Table 3.1.1*

Kecamatan Subdistrict	Persentase Penduduk Percentage of Total Population	Kepadatan Penduduk per km ² Population Density per sq.km
(1)	(7)	(8)
1. Nanga Mahap	12,90	22,78
2. Nanga Taman	13,13	26,13
3. Sekadau Hulu	14,06	35,02
4. Sekadau Hilir	32,10	76,62
5. Belitang Hilir	11,47	33,73
6. Belitang	6,45	40,79
7. Belitang Hulu	9,90	17,83
Sekadau¹	100,00	33,99
Hasil Registrasi/Registration Result²	100,00	34,45

Lanjutan Tabel/*Continued Table* 3.1.1

Kecamatan <i>Subdistrict</i>	Rasio Jenis Kelamin <i>Population Sex Ratio</i>
(1)	(11)
1. Nanga Mahap	110
2. Nanga Taman	109
3. Sekadau Hulu	108
4. Sekadau Hilir	105
5. Belitang Hilir	110
6. Belitang	107
7. Belitang Hulu	109
Sekadau¹	108
Hasil Registrasi/Registration Result²	108

Catatan/*Note*:

Sumber/*Source*: ¹ BPS, Hasil Sensus Penduduk 2021/*BPS-Statistics Indonesia, The Result of the 2021 Population Census*

² Dinas Kependudukan dan Pencatatan Sipil Kabupaten Sekadau/*Population and Civil Registration Agency of Sekadau Regency*

Tabel 3.1.2 Jumlah Penduduk Menurut Kelompok Umur dan Jenis Kelamin di Kabupaten Sekadau, 2021
Table 3.1.2 Population by Age Group and Sex in Sekadau Regency, 2021

Kelompok Umur Age Group	Jenis Kelamin/Sex		
	Laki-Laki Male	Perempuan Female	Jumlah Total
(1)	(2)	(3)	(4)
0-4	9 225	8 828	18 053
5-9	9 400	8 874	18 274
10-14	9 198	8 727	17 925
15-19	9 463	8 811	18 274
20-24	9 608	8 694	18 302
25-29	9 852	8 901	18 753
30-34	9 887	9 032	18 919
35-39	8 924	8 002	16 926
40-44	8 081	7 247	15 328
45-49	6 958	6 475	13 433
50-54	5 893	5 485	11 378
55-59	4 865	4 500	9 365
60-64	8 996	8 952	17 948
65-69	2 640	2 494	5 134
70-74	1 414	1 470	2 884
75+	1 367	1 506	2 873
Jumlah/Total	110 350	102 528	212 878

Catatan/Note: Hasil Perapihan Umur dari Data Administratif dan SP2021 (September)

Sumber/Source: BPS, Hasil Sensus Penduduk 2021/BPS-Statistics Indonesia, The Result of the 2021 Population Census

**3.2 KETENAGAKERJAAN
EMPLOYMENT**

Tabel 3.2.1 Jumlah Penduduk Berumur 15 Tahun Keatas Menurut Jenis Kegiatan Selama Seminggu yang Lalu dan Jenis Kelamin di Kabupaten Sekadau , 2021
Population Aged 15 Years and Over by Type of Activity During The Previous Week and Sex in Sekadau Regency , 2021

Kegiatan Utama <i>Main Activity</i>	Jenis Kelamin/Sex		Jumlah <i>Total</i>
	Laki-Laki <i>Male</i>	Perempuan <i>Female</i>	
(1)	(2)	(3)	(4)
Angkatan Kerja <i>Economically Active</i>	66 141	42 782	108 923
Bekerja/ <i>Working</i>	64 025	41 719	105 744
Pengangguran Terbuka <i>Unemployment</i>	2 116	1 063	3 179
Bukan Angkatan Kerja <i>Economically Inactive</i>	11 627	30 778	42 405
Sekolah/ <i>Attending School</i>	4 296	4 264	8 560
Mengurus Rumah Tangga <i>Housekeeping</i>	2 768	24 768	27 536
Lainnya/ <i>Others</i>	4 563	1 746	6 309
Jumlah/Total	77 768	73 560	151 328

Catatan/Note:

Sumber/Source: BPS, Survei Angkatan Kerja Nasional (Sakernas) Agustus/BPS-Statistics Indonesia, August National Labor Force Survey

Tabel
Table 3.2.2

Penduduk Berumur 15 Tahun ke Atas Menurut Pendidikan Tertinggi yang Ditamatkan dan Jenis Kegiatan Selama Seminggu yang Lalu di Kabupaten Sekadau , 2021
Population 15 Years of Age and Over by Educational Attainment and Type of Activity During the Previous Week in Sekadau Regency , 2021

Pendidikan Tertinggi yang Ditamatkan ¹ Educational Attainment ¹	Angkatan Kerja/Economically Active			Persentase Bekerja terhadap Angkatan Kerja Percentage of Working to Economically Active
	Bekerja Working	Pengangguran ² Unemployment ²	Jumlah Angkatan Kerja Total of Economically Active	
(1)	(2)	(3)	(4)	(5)
0	53 002	917	53 919	98,30
1	22 998	673	23 671	97,16
2	25 504	1 427	26 931	94,70
3	4 240	162	4 402	96,32
Jumlah/Total	105 744	3 179	108 923	97,08

Lanjutan Tabel/*Continued Table 3.2.2*

Pendidikan Tertinggi yang Ditamatkan ¹ <i>Educational Attainment¹</i>	Bukan Angkatan Kerja <i>Not Economically Active</i>	Jumlah Total	Persentase Angkatan Kerja terhadap Penduduk Usia Kerja <i>Percentage of Economically Active to Working Age Population</i>
(1)	(6)	(7)	(8)
0	18 394	72 313	74,56
1	13 339	37 010	63,96
2	9 461	36 392	74,00
3	1 211	5 613	78,43
Jumlah/Total	42 405	151 328	71,98

Catatan/Note: ¹ 0. ≤ Sekolah Dasar (SD)/≤ *Primary School*
 1. Sekolah Menengah Pertama/*Junior High School*
 2. Sekolah Menengah Atas/*Senior High School*
 3. Perguruan Tinggi/*Collage*
² 1. Mencari pekerjaan/*Looking for work*
 2. Mempersiapkan usaha/*Establishing a new business/firm*
 3. Merasa tidak mungkin mendapat pekerjaan/*Hopeless of job*
 4. Sudah punya pekerjaan tetapi belum mulai bekerja/*Have a job in future start*

Sumber/Source: BPS, Survei Angkatan Kerja Nasional (Sakernas) Agustus/BPS-Statistics Indonesia, August National Labor Force Survey

Tabel
Table 3.2.3

Penduduk Berumur 15 Tahun Ke Atas yang Bekerja Selama Seminggu yang Lalu Menurut Status Pekerjaan Utama dan Jenis Kelamin di Kabupaten Sekadau , 2021
Population 15 Years of Age and Over who Worked During The Previous Week by Main Employment Status and Sex in Sekadau Regency , 2021

Status Pekerjaan Utama <i>Main Employment Status</i>	Laki-Laki <i>Male</i>	Perempuan <i>Female</i>	Jumlah <i>Total</i>
(1)	(2)	(3)	(4)
Berusaha sendiri <i>Own account worker</i>	12 760	11 969	24 729
Berusaha dibantu buruh tidak tetap/buruh tidak dibayar <i>Employer assisted by temporary worker/ unpaid worker</i>	15 418	4 874	20 292
Berusaha dibantu buruh tetap/buruh dibayar <i>Employer assisted by permanent worker/ paid worker</i>	3 687	481	4 168
Buruh/Karyawan/Pegawai/ <i>Employee</i>	20 482	5 674	26 156
Pekerja bebas <i>Casual worker</i>	6 232	879	7 111
Pekerja keluarga/tak dibayar <i>Family worker/unpaid worker</i>	5 446	17 842	23 288
Jumlah/Total	64 025	41 719	105 744

Catatan/Note: ...

Sumber/Source: BPS, Survei Angkatan Kerja Nasional (Sakernas) Agustus/BPS-Statistics Indonesia, August National Labor Force Survey

Tabel 3.2.4
Table

Penduduk Berumur 15 Tahun Keatas yang Bekerja Selama Seminggu yang Lalu Menurut Kelompok Umur dan Jenis Kelamin di Kabupaten Sekadau, 2021
Population 15 Years of Age and Over who Worked During The Previous Week by Age Group and Sex in Sekadau Regency, 2021

Kelompok Umur <i>Age Group</i>	Laki-Laki <i>Male</i>	Perempuan <i>Female</i>	Jumlah <i>Total</i>
(1)	(2)	(3)	(4)
15–19	3 566	1 638	5 203
20–24	8 234	2 595	11 829
25–29	7 181	4 910	12 091
30–34	8 147	4 324	12 471
35–39	8 224	5 493	13 717
40–44	7 212	5 564	12 776
45–49	7 143	5 093	12 236
50–54	5 549	4 515	10 064
55–59	3 949	2 739	6 688
60+	4 820	3 849	8 669
Jumlah/Total	64 025	41 719	105 744

Catatan/Note: ...

Sumber/Source: BPS, Survei Angkatan Kerja Nasional (Sakernas) Agustus/BPS-Statistics Indonesia, August National Labor Force Survey

Tabel
Table 3.2.5

Penduduk Berumur 15 Tahun Ke Atas yang Bekerja Selama Seminggu yang Lalu Menurut Lapangan Pekerjaan Utama dan Jenis Kelamin di Kabupaten Sekadau , 2021
Population 15 Years of Age and Over who Worked During The Previous Week by Main Industry and Sex in Sekadau Regency, 2021

Lapangan Pekerjaan Utama ¹ Main Industry ¹	Laki-Laki Male	Perempuan Female	Jumlah Total
(1)	(2)	(3)	(4)
1	39 402	28 739	68 141
2	2 815	0	2 815
3	3 063	957	4 020
4	293	0	293
5	4 315	0	4 315
6	7 157	8 092	15 249
7	2 434	221	2 655
8	1 262	112	1 374
9	3 284	3 598	6 882
Jumlah/Total	64 025	41 719	105 744

Catatan/Note: ¹ 1. Pertanian, Kehutanan, Perburuan, dan Perikanan/*Agriculture, Forestry, Hunting, and Fish*
 2. Pertambangan dan Penggalian/*Mining and Quarrying*
 3. Industri Pengolahan/*Manufacturing Industry*
 4. Listrik, Gas, dan Air/*Electricity, Gas, and Water*
 5. Bangunan/*Construction*
 6. Perdagangan Besar, Eceran, Rumah Makan, dan Hotel/*Wholesale Trade, Retail Trade, Restaurants, and Hotels*
 7. Angkutan, Pergudangan, dan Komunikasi/*Transportation, Warehousing, and Communication*
 8. Keuangan, Asuransi, Usaha Persewaan Bangunan, Tanah, dan Jasa Perusahaan/*Financial, Insurance, Real Estate, and Business Services*
 9. Jasa Kemasyarakatan, Sosial, dan Perseorangan/*Community, Social, and Personal Services*

Sumber/Source: BPS, Survei Angkatan Kerja Nasional (Sakernas) Agustus/BPS-Statistics Indonesia, August National Labor Force Survey

Tabel 3.2.6
Table

Penduduk Berumur 15 Tahun Ke Atas yang Bekerja Selama Seminggu yang Lalu Menurut Jumlah Jam Kerja Seluruhnya dan Jenis Kelamin di Kabupaten Sekadau , 2021
Population 15 Years of Age and Over who Worked During The Previous Week by Total Working Hours and Sex in Sekadau Regency , 2021

Jumlah Jam Kerja Seluruhnya Total Working Hours (jam/hours)	Laki-laki Male	Perempuan Female	Jumlah Total
(1)	(2)	(3)	(4)
0 ¹	1 478	665	2 143
1-14	7 633	11 418	19 051
15-24	11 288	11 234	22 522
25-34	11 437	6 738	18 175
35-40	8 724	2 981	11 705
41+	23 465	8 683	32 148
Jumlah/Total	64 025	41 719	105 744

Catatan/Note: ¹ Sementara tidak bekerja/Temporarily not working

Sumber/Source: BPS, Survei Angkatan Kerja Nasional (Sakernas) Agustus/BPS-Statistics Indonesia, August National Labor Force Survey

Tabel
Table 3.2.7

Penduduk Berumur 15 Tahun Ke Atas yang Bekerja Selama Seminggu yang Lalu Menurut Jumlah Jam Kerja Pada Pekerjaan Utama dan Jenis Kelamin di Kabupaten Sekadau , 2021

Population 15 Years of Age and Over who Worked During The Previous Week by Total Working Hours on Main Job and Sex in Sekadau Regency , 2021

Jumlah Jam Kerja pada Pekerjaan Utama <i>Total Working Hours on Main Job</i> (jam/hours)	Laki-laki <i>Male</i>	Perempuan <i>Female</i>	Jumlah <i>Total</i>
(1)	(2)	(3)	(4)
0 ¹	1 478	665	2 143
1-14	12 000	15 048	27 048
15-24	15 864	12 765	28 629
25-34	8 282	4 429	12 711
35-40	7 040	1 747	8 787
41+	19 361	7 065	26 426
Jumlah/Total	64 025	41 719	105 744

Catatan/Note: ¹ Sementara tidak bekerja/*Temporarily not working*

Sumber/Source: BPS, Survei Angkatan Kerja Nasional (Sakernas) Agustus/BPS-Statistics Indonesia, August National Labor Force Survey

SOSIAL & KESEJAHTERAAN RAKYAT

Social & Welfar

SEPUTAR PENDIDIKAN

About Education

APM

SD 98,25
SMP 65,76
SMA 45,99

APK

SD 114,95
SMP 87,51
SMA 71,32

AMH

15-45 97,49
15+ 92,93
45+ 83,05

PENDUDUK MISKIN

Poverty Population

- GARIS KEMISKINAN : 39.456
- JUMLAH PEND. MISKIN : 11.920
- PERSENTASE PEND. MISKIN : 5,87%

10 KASUS PENYAKIT TERBANYAK DI SEKADU

Top Ten Disease Cases Sekadau

	KASUS Cases
● ISPA	: 8.815
● HIPERTENSI	: 4.897
● PENYAKIT OTOT	: 4.424
● ASMA	: 1.610
● INFEKSI USUS	: 1.433
● KULIT ALERGI	: 1.289
● PSIKOTIK	: 918
● PENYAKIT SALURAN ATAS LAIN	: 555
● RONGGA MULUT	: 230
● LAINNYA	: 2.915



PENJELASAN TEKNIS**TECHNICAL NOTES**

1. **Tidak/belum pernah sekolah** adalah mereka yang tidak pernah atau belum pernah terdaftar dan tidak pernah atau belum pernah aktif mengikuti pendidikan di suatu jenjang pendidikan formal. Termasuk juga yang tamat/belum tamat taman kanak-kanak tetapi tidak melanjutkan ke sekolah dasar.
2. **Masih bersekolah** adalah mereka yang terdaftar dan aktif mengikuti pendidikan formal dan nonformal (Paket A, B, atau C), baik pendidikan dasar, menengah maupun pendidikan tinggi. Bagi mahasiswa yang sedang cuti dianggap masih bersekolah.
3. **Tidak bersekolah lagi** adalah mereka yang pernah terdaftar dan aktif mengikuti pendidikan di suatu jenjang pendidikan formal dan nonformal (Paket A, B, atau C), tetapi pada saat pencacahan tidak lagi terdaftar dan tidak aktif mengikuti pendidikan.
4. **Tamat sekolah** adalah menyelesaikan pelajaran yang ditandai dengan lulus ujian akhir pada kelas atau tingkat terakhir suatu jenjang pendidikan di sekolah negeri maupun swasta dengan mendapatkan tanda tamat belajar/ijazah. Seseorang yang belum mengikuti pelajaran pada kelas tertinggi tetapi telah mengikuti ujian akhir dan lulus dianggap tamat sekolah.

1. **Not/never attending school** is someone who has never attended or never been registered in a formal education, such as primary, secondary, and tertiary education. Those who just completed kindergarten are considered as never attended school.
2. **Attending school** is someone who is currently attending primary, secondary, or tertiary education, including package A, package B, or package C. College student who postpones his/her study is considered as attending school.
3. **Not attending school anymore** is someone who had enrolled and participated in formal and non-formal education in the past including package A, package B, or package C, but currently does not attend school.
4. **Completed particular level of education** is someone who has completed particular level of education in private or public school and accepting graduation certificate. Someone who has never attended the highest grade but passed the final exam is considered as completed particular level of education.

5. Jalur Pendidikan di Indonesia terdiri atas 1) pendidikan formal, 2) pendidikan nonformal, dan 3) pendidikan informal yang ketiganya dapat saling melengkapi dan memperkaya (Undang-Undang No. 20 Tahun 2013 tentang Sistem Pendidikan Nasional).

6. Jenjang Pendidikan Formal terdiri atas pendidikan dasar, pendidikan menengah, dan pendidikan tinggi. Jenis pendidikan yang diajarkan mencakup pendidikan umum, kejuruan, akademik, profesi, vokasi, keagamaan, dan khusus.

- a. Pendidikan Dasar berbentuk Sekolah Dasar (SD) dan Madrasah Ibtidaiyah (MI) atau bentuk lain yang sederajat serta Sekolah Menengah Pertama (SMP) dan Madrasah Tsanawiyah (MTs), atau bentuk lain yang sederajat.
- b. Pendidikan Menengah berbentuk Sekolah Menengah Atas (SMA), Madrasah Aliyah (MA), Sekolah Menengah Kejuruan (SMK), dan Madrasah Aliyah Kejuruan (MAK), atau bentuk lain yang sederajat.
- c. Pendidikan Tinggi merupakan jenjang pendidikan setelah pendidikan menengah yang mencakup program pendidikan diploma, sarjana, magister, spesialis, dan doktor yang diselenggarakan oleh perguruan tinggi. Perguruan tinggi dapat berbentuk akademi, politeknik, sekolah tinggi, institut, atau

5. The Education System in Indonesia consists of 1) a formal education, 2) non-formal education, and 3) informal education that all three can be complementary and enriching (Law No. 20 Year 2013 about The National Education System).

6. The Formal Education Level consists of primary education, secondary education, and high education. The kind of education that taught consists of general education, vocational, academic, professional, religious, and specific education.

- a. The Primary Education consists of Elementary School and Islamic Elementary School or other equivalent forms and Junior High School and MTs, or other equivalent forms.
- b. The Secondary Education consists of the senior high school, MA, Vocational School, and Vocational Madrasah Aliyah, or otherequivalent forms.
- c. The High Education consists of the education level after thesecondary education that consists of diplomas, bachelor, master, specialist, and doctoral degrees that are held by the college. The colleges can be academy, polytechnic, high school, institute, or university

universitas.

7. **Rumah Sakit** adalah tempat pemeriksaan dan perawatan kesehatan, biasanya berada di bawah pengawasan dokter/tenaga medis, yang melayani penderita yang sakit untuk berobat rawat jalan atau rawat inap.
8. **Rumah Sakit Bersalin** adalah rumah sakit khusus untuk persalinan, dilengkapi pelayanan spesialis pemeriksaan kehamilan, persalinan, rawat inap dan rawat jalan ibu dan anak yang berada di bawah pengawasan dokter spesialis kandungan.
9. **Rumah Bersalin** adalah sarana pelayanan kesehatan dengan izin sebagai rumah bersalin, dilengkapi pelayanan pemeriksaan kehamilan, persalinan serta pemeriksaan ibu dan anak.
10. **Poliklinik** adalah sarana kesehatan yang dipakai untuk pelayanan berobat jalan, biasanya berada di bawah pengawasan dokter/tenaga medis.
11. **Puskesmas (Pusat Kesehatan Masyarakat)** adalah unit pelaksana teknis dinas kesehatan kabupaten/ kota yang mempunyai fungsi utama sebagai penyelenggara pelayanan kesehatan tingkat pertama. Wilayah kerja puskesmas maksimal adalah satu kecamatan dan untuk dapat menjangkau wilayah kerjanya,
7. **Hospital** is a place for health check, usually controlled/supervised by doctors/medical personnel to serve the ill patients to get outpatient or inpatient treatment services.
8. **Maternity Hospital** is a specialized hospital for childbirth, has specialist inspection service to pregnancy, childbirth, hospitalization and outpatient for mothers and children that is under the supervision of an obstetrician.
9. **Maternity House** is health care facility with a license as a maternity house, equipped with prenatal care, childbirth and examination of mothers and children which is under the supervision of a senior midwife.
10. **Polyclinic** is a health facility in which to get outpatient services, usually under the control of doctor/medical personnel.
11. **Public Health Center** is technical implementation unit of regency health department that have the primary function as a first-level health care providers. The working area standard of public health center is one Sub District and to reach their working areas, public health centers have a service network covering subsidiary of public health center, mobile public

puskesmas mempunyai jaringan pelayanan yang meliputi unit Puskesmas Pembantu (Pustu), unit Puskesmas Keliling (Puskel), dan unit bidan desa/komunitas (Peraturan Menteri Kesehatan RI No. 75 Tahun 2014 Tentang Pusat Kesehatan Masyarakat).

12. **Apotek** adalah suatu tempat tertentu yang digunakan untuk melakukan pekerjaan kefarmasian, dan penyaluran/penjualan obat atau bahan farmasi dan perbekalan kesehatan lainnya kepada masyarakat yang dikelola oleh tenaga apoteker (Peraturan Menteri Kesehatan RI No. 1332 Tahun 2002 Tentang Perubahan Atas Peraturan Menteri Kesehatan RI No. 922/MENKES/PER/X/1993 Tentang Ketentuan dan Tata Cara Pemberian Izin Apotek).
13. **Imunisasi** adalah memasukkan kuman atau racun penyakit tertentu yang sudah dilemahkan (vaksin) ke dalam tubuh dengan cara disuntik atau diminum (diteteskan dalam mulut) dengan maksud agar terjadi kekebalan tubuh terhadap penyakit tersebut.
14. **BCG (Bacillus Calmette Guerin)** merupakan vaksinasi untuk mencegah penyakit TBC, diberikan pada bayi baru lahir atau anak, dengan suntikan pada kulit pangkal lengan atas. Bekas suntikan kemudian akan membentuk tonjolan kecil jaringan parut pada kulit

health center units, and midwife of Health of Indonesia Number 75 Year 2014 about Public Health Center).

12. **Pharmacy** is a specific place that is used for pharmaceutical jobs, and distribution/sale of drugs/ pharmaceuticals and other medical supplies to people that are administered by trained pharmacist (Regulation of the Minister of Health of Indonesia Number 1332, 2002 about the Changes of Regulation of the Minister of Health of Indonesia No: 922/MENKES/PER/X/1993, Provision and Procedures for Administration of Licensed Pharmacies.)
13. **Immunization** is putting enervated microbe of a certain disease into human body by injection or drinking (dropping into mouth) to make the body immune to that disease.
14. **BCG (Bacillus Calmette Guerin)** is a vaccine to prevent TBC disease, given to newborns or children, by injection at the base of the skin of the upper arm. Injection site will form little bumps of scar tissue in the skin of the upper arm. BCG injections given to children 1 times.

lengan atas. Suntikan BCG diberikan kepada anak sebanyak 1 kali.

15. **DPT(Difteri, Pertusis, Tetanus)** merupakan vaksin untuk mencegah penyakit Difteri, Pertusis, dan Tetanus yang diberikan pada bayi berumur 3 bulan ke atas, dengan suntikan pada paha, diulang 1 bulandan 2 bulan kemudian, sehingga suntikan imunisasi DPT lengkap pada balita berjumlah 3 kali (kadang-kadang selang waktu antar suntikan bisa lebih dari 1 bulan).
16. **Peristiwa tindak pidana yang dilaporkan** ialah setiap peristiwa yang diterima kepolisian dari laporan masyarakat, atau peristiwa dimana pelakunya tertangkap tangan oleh kepolisian.
17. **Jumlah tindak pidana** menggambarkan jumlah kasus tindak pidana yang terjadi pada kurun waktu tertentu.
18. **Resiko penduduk terjadi tindak pidana per 100.000 penduduk** mengindikasikan peluang penduduk berisiko terkena tindak pidana. Biasanya dinyatakan dalam setiap 100.000 penduduk.
19. **Selang waktu terjadi tindak pidana tahun t** mengindikasikan selang waktu terjadinya satu tindak kejahatan dengan kejahatan yang lain.
20. **Persentase penyelesaian tindak pidana** menyatakan persentase
 15. **DPT (Diphtheria, Pertussis, Tetanus)** is a vaccine to prevent the diphtheria, pertussis, and tetanus disease, given to infants aged 3 months and above, with a shot in the thigh, repeated one month and two months later, so that the complete DPT immunization shots at toddler totaling 3 times
 16. **Reported crime incidence** includes all criminal cases reported and received by police office, and all crimes caught by police.
 17. **Crime total** refers to the number of criminal cases occurring during a given period.
 18. **Crime rate** indicates the probability of population exposed to risk of crime, expressed in every 100,000 people.
 19. **Crime clock** indicates the time interval of occurrence between one crime to another crime.
 20. **Crime clearance rate** refers to percentage of crime clearance

penyelesaian tindak pidana oleh polisi. Suatu tindak pidana dinyatakan sebagai kasus yang selesai di tingkat kepolisian, apabila:

1. berkas perkaranya sudah siap untuk diserahkan atau telah diserahkan kepada kejaksaan;
 2. dalam hal delik aduan, pengaduannya dicabut dalam tenggang waktu yang telah ditentukan menurut undang-undang;
 3. telah diselesaikan oleh kepolisian berdasarkan azas *plichtmatigheid* (kewajiban berdasarkan kewenangan hukum);
 4. kasus yang dimaksud tidak termasuk kompetensi kepolisian
 5. tersangka meninggal dunia;
 6. kasus kadaluwarsa.
21. Untuk mengukur **kemiskinan**, BPS menggunakan konsep kemampuan memenuhi kebutuhan dasar (basic needs approach). Dengan pendekatan ini, kemiskinan dipandang sebagai ketidakmampuan dari sisi ekonomi untuk memenuhi kebutuhan dasar makanan dan bukan makanan yang diukur dari sisi pengeluaran. Metode yang digunakan adalah menghitung Garis Kemiskinan (GK), yang terdiri dari dua komponen yaitu Garis Kemiskinan Makanan (GKM) dan Garis Kemiskinan Non-Makanan (GKNM). Penghitungan Garis Kemiskinan dilakukan secara

by police. A criminal case is categorized as a cleared case by police, if:

1. All documents are ready to submit or already submitted to justice court;
2. In the case of attense that warrants complaint, the complaint was withdraw within a given period state in the law;
3. The case was cleared by police based on the principle of *plichtmatigheid* (obligation on the basis of law outhority);
4. The case was not the responsibility of police office;
5. The suspect died;
6. The case was out of date.

21. To measure **poverty**, BPS-Statistics Indonesia has used the concept of basic needs approach. Therefore, poverty is viewed as economic inability to fulfill food and non-food basic needs which are measured by consumption/expenditure. The method used is calculating poverty line, which consists of two components that are Food Poverty Line (FPL) and Non-Food Poverty Line (NFPL). The poverty line was calculated separately for urban and rural areas.

terpisah untuk daerah perkotaan dan perdesaan.

22. Penduduk miskin adalah penduduk yang memiliki rata-rata pengeluaran per kapita per bulan di bawah Garis Kemiskinan.

23. Garis Kemiskinan Makanan (GKM) merupakan nilai pengeluaran kebutuhan minimum makanan yang disetarakan dengan 2.100 kkalori per kapita per hari. Garis Kemiskinan Non-Makanan (GKNM) adalah kebutuhan minimum untuk perumahan, sandang, pendidikan, kesehatan, dan kebutuhan dasar lainnya.

24. Ukuran Kemiskinan

a. Head Count Index (HCI-P0) adalah persentase penduduk miskin yang berada di bawah Garis Kemiskinan (GK).

b. Indeks Kedalaman Kemiskinan (PovertyGapIndex-P1) merupakan ukuran rata-rata kesenjangan pengeluaran masing-masing penduduk miskin terhadap garis kemiskinan. Semakin tinggi nilai indeks, semakin jauh rata-rata pengeluaran penduduk dari garis kemiskinan.

c. Indeks Keparahan Kemiskinan (Poverty Severity Index-P2) memberikan gambaran mengenai penyebaran pengeluaran di antara penduduk miskin. Semakin tinggi nilai indeks, semakin tinggi ketimpangan pengeluaran di antara penduduk miskin.

22. *A person whose expenditure per capita per month is below the poverty line is considered to be poor.*

23. *The Food Poverty Line refers to the daily minimum requirement of 2,100 kcal per capita per day. The Non-Food Poverty Line refers to the minimum requirement for household necessities for clothing, education, health, and other basic individual needs.*

24. Poverty Measures

a. *Head Count Index (HCI-P0) simply measures the percentage of the population that is counted as poor, often denoted by P0.*

b. *Poverty Gap Index-P1 measures the extent to which individuals fall below the poverty line (the poverty gaps) as a proportion of the poverty line. Higher value of the ind shows that the gap between average expenditure of the poor and the poverty line is wider.*

c. *Poverty Severity Index-P2 describes inequality among the poor. This is simply a weighted sum of poverty gaps (as a proportion of the poverty line), where the weights are the proportionate poverty gaps themselves. Hence, by squaring the poverty gap index.*

25. Indeks Pembangunan Manusia (IPM) menjelaskan bagaimana penduduk dapat mengakses hasil pembangunan dalam memperoleh pendapatan, kesehatan, pendidikan dan sebagainya. IPM diperkenalkan oleh UNDP pada tahun 1990 dan dipublikasikan secara berkala dalam laporan tahunan Human Development Report (HDR). IPM dibentuk oleh 3 (tiga) dimensi dasar: Umur panjang dan hidup sehat; pengetahuan; dan standar hidup layak.

25. The Human Development Index (HDI) explains how people can access development results in obtaining income, health, education and so forth. HDI was introduced by United Nations Development Programme (UNDP) in 1990 and published periodically in the annual report of the Human Development Report. HDI was formed by three basic dimensions: a long and healthy life; knowledge; and a decent standard of living.

<https://sekadaukab.bps.go.id>

ULASAN**DESCRIPTION****Pendidikan**

Pendidikan merupakan salah satu bidang yang dapat memperbaiki keadaan suatu daerah, Hal ini karena Sektor pendidikan dapat memperbaiki kualitas sumber daya manusia menjadi potensial dan produktif bagi pembangunan suatu daerah.

Sampai dengan tahun 2021 sarana dan prasarana pendidikan di Kabupaten Sekadau mencapai 337 unit sekolah yang meliputi sekolah negeri maupun swasta, yang terdiri dari 228 Sekolah Dasar (SD) dan Madrasah Ibtidaiyah (MI); 70 Sekolah Menengah Pertama (SMP) dan Madrasah Tsanawiyah (MTs); dan 29 Sekolah Menengah Atas (SMA), Sekolah Menengah Kejuruan (SMK), dan Madrasah Aliyah (MA).

Ketersediaan sekolah membutuhkan tenaga pengajar/ guru, di Kabupaten Sekadau jumlah guru tetap dan tidak tetap mencapai 2.734 orang yang terdiri dari 1.410 guru SD dan guru MI; 649 guru SMP dan guru MTs; 628 guru SMA, guru SMK, dan guru MA. Sedangkan jumlah murid yang diajar sebanyak 44.726 murid, yang terdiri dari 25.279 murid SD dan murid MI; 10.262 murid SMP dan murid MTs; 9.132 murid SMA, murid SMK, dan murid MA.

Kesehatan

Di bidang Kesehatan Kabupaten Sekadau sudah memiliki beberapa fasilitas kesehatan seperti sebuah Rumah Sakit Umum Daerah (RSUD),

Education

Education was an important thing to make a better condition of an area, this because, the education will raise the quality of human resources and turn them to be more potential and productive in the development in one area.

Until 2021, the facilities of education in Sekadau regency were 337 units of private and subsidized schools, that consists of 228 Elementary schools (SD/MI); 70 Junior High Schools (SMP/MTs); 29 Senior High Schools (SMA), Vocational Schools (SMK), and Madrasah Aliyah (MA).

The availability of schools also need the teachers. In Sekadau, there are 2.734 teachers that consists of 1.410 elementary school's teachers (SD/MI); 649 junior high school's teachers (SMP/MTs), and 628 high school's teachers (SMA/SMK/MA) While the number of students taught are 44.726 students, that consists of 25.279 elementary (SD/MI) students; 10.262 junior high schools (SMP/MTs) students and 9.132 senior high schools (SMA/SMK/MA) students.

Health Service

On the health service, Sekadau regency already have some health facilities that are; 1 General Hospital (RSUD) and 12 health centers spread

dan 12 puskesmas yang tersebar di tujuh kecamatan. Untuk melaksanakan pelayanan kesehatan di Kabupaten Sekadau tersedia tenaga kesehatan yang meliputi: 10 dokter (dokter umum dan dokter spesialis), 103 perawat dan 117 bidan yang kesemuanya tersebar di tujuh kecamatan di Kabupaten Sekadau

Untuk melaksanakan program imunisasi Pemda Kabupaten Sekadau menyelenggarakan posyandu sebanyak 253 unit yang tersebar di tujuh kecamatan.

Agama dan Sosial Lainnya

Banyaknya tempat peribadatan di Kabupaten Sekadau sebanyak 758 buah yang terdiri dari 143 masjid, 142 mushola, 142 gereja protestan dan 322 gereja katolik, 2 wihara dan 7 klenteng.

Jumlah tindak pidana kasus kriminalitas di Kabupaten Sekadau yang dilaporkan ke Polisi Resort (Polres) Sekadau sebanyak 74 kasus. Kasus-kasus yang terbanyak dilaporkan adalah Pencurian sebanyak 16 kasus (21,62%) .

across seven Sub Districts. To conduct health services in Sekadau, health personnel are available: 10 doctors (general practitioners and specialist doctors), 103 nurses and 117 midwives, all of which are spread in seven Sub Districts in Sekadau.

To conduct the immunization programme, Local Government has perform 253 units Integrated Service Post (Posyandu) all over in seven Sub Districts.

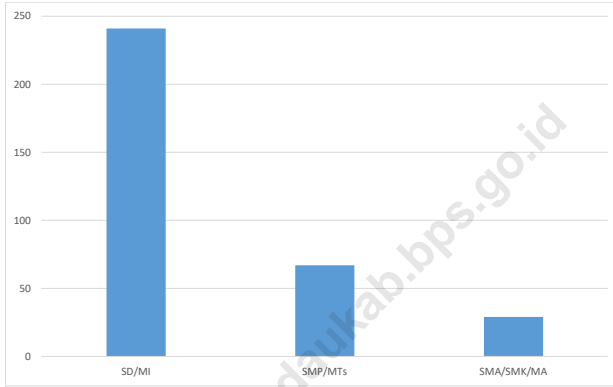
Religion and Other Social Affairs

In Sekadau, there are 758 Praying House, that consists of 143 mosques, 142 Mushola, 142 Protestant's churches, 322 Catholic Churches, 2 budha temple, and 7 temple.

The number of criminal offenses in the Sekadau Regency reported to the Resort Police (Polres) Sekadau were 74 cases. The most reported cases were theft of 16 cases (21,62%).

Gambar 4.1
Figures

**Grafik Jumlah Sekolah Menurut Tingkat Pendidikan di
Kabupaten Sekadau, 2021**
**Number of Schools by Educational Level in Sekadau
Regency, 2021**



Sumber/Source : Dinas Pendidikan Kabupaten Sekadau/Education Office of Sekadau Regency

4.1 PENDIDIKAN EDUCATION

Tabel
Table 4.1.1

Jumlah Sekolah, Guru, dan Murid Taman Kanak-Kanak (TK) di Bawah Kementerian Pendidikan dan Kebudayaan Menurut Kecamatan di Kabupaten Sekadau , 2020/2021 dan 2021/2022
Number of Schools, Teachers, and Pupils in Kindergarten Under The Ministry of Education and Culture by Subdistrict in Sekadau Regency , 2020/2021 dan 2021/2022

Kecamatan Subdistrict	Sekolah/Schools					
	Negeri/Public		Swasta/Private		Jumlah/Total	
	2020/2021	2021/2022	2020/2021	2021/2022	2020/2021	2021/2022
(1)	(2)	(3)	(4)	(5)	(6)	(7)
Nanga Mahap	1	1	-	0	1	1
Nanga Taman	1	1	2	2	3	3
Sekadau Hulu	1	1	3	4	4	5
Sekadau Hilir	2	2	14	12	14	14
Belitang Hilir	1	1	1	1	2	2
Belitang	1	1	5	5	6	6
Belitang Hulu	1	1	-	0	1	1
Sekadau	8	8	25	24	31	32

Lanjutan Tabel/*Continued Table 4.1.1*

Kecamatan Subdistrict	Guru ¹ /Teachers ¹					
	Negeri/Public		Swasta/Private		Jumlah/Total	
	2020/2021	2021/2022	2020/2021	2021/2022	2020/2021	2021/2022
(1)	(8)	(9)	(10)	(11)	(12)	(13)
Nanga Mahap	3	1	-	2	3	3
Nanga Taman	3	1	7	7	10	8
Sekadau Hulu	4	1	9	9	13	10
Sekadau Hilir	9	4	52	45	61	49
Belitang Hilir	1	1	3	3	5	4
Belitang	4	1	18	13	21	14
Belitang Hulu	4	1	-	2	3	3
Sekadau	28	10	89	81	116	91

Lanjutan Tabel/*Continued Table 4.1.1*

Kecamatan Subdistrict	Murid/Pupils					
	Negeri/Public		Swasta/Private		Jumlah/Total	
	2020/2021	2021/2022	2020/2021	2021/2022	2020/2021	2021/2022
(1)	(14)	(15)	(16)	(17)	(18)	(19)
1. Nanga Mahap	17	25	-	0	17	25
2. Nanga Taman	16	19	63	40	79	59
3. Sekadau Hulu	40	21	74	56	114	77
4. Sekadau Hilir	89	65	486	432	575	497
5. Belitang Hilir	18	17	18	9	36	26
6. Belitang	28	21	151	158	179	179
7. Belitang Hulu	30	27	-	0	30	27
Sekadau	238	195	792	695	1 030	890

Catatan/Note: ¹ Jumlah guru termasuk kepala sekolah dan guru/*The total of teachers including headmaster and teacher*

Sumber/Source: Kementerian Pendidikan dan Kebudayaan, Data Semester Ganjil/*Ministry of Educations and Culture, Odd Semester Data*

Tabel 4.1.2
Table

**Jumlah Sekolah, Guru, dan Murid Raudatul Athfal (RA)
di Bawah Kementerian Agama Menurut Kecamatan di
Kabupaten Sekadau , 2020/2021 dan 2021/2022**
*Number of Schools, Teachers, and Pupils in Raudatul Athfal
(RA) Under The Ministry of Religious Affairs by Subdistrict in
Sekadau Regency , 2020/2021 dan 2021/2022*

Kecamatan Subdistrict	Sekolah/Schools		Guru/Teachers		Murid/Pupils	
	2020/2021	2021/2022	2020/2021	2021/2022	2020/2021	2021/2022
(1)	(2)	(3)	(4)	(5)	(6)	(7)
1. Nanga Mahap	0	1	0	3	0	15
2. Nanga Taman	0	0	0	0	0	0
3. Sekadau Hulu	0	0	0	0	0	0
4. Sekadau Hilir	2	2	11	11	96	83
5. Belitang Hilir	0	0	0	0	0	0
6. Belitang	2	2	6	29	29	59
7. Belitang Hulu	0	0	0	0	0	0
Sekadau	4	5	17	43	125	157

Catatan/Note: ...

Sumber/Source: Kementerian Agama Kabupaten Sekadau/Ministry of Religious Affairs of Sekadau Regency

Tabel
Table 4.1.3

Jumlah Sekolah, Guru, dan Murid Sekolah Dasar (SD) di Bawah Kementerian Pendidikan dan Kebudayaan Menurut Kecamatan di Kabupaten Sekadau , 2020/2021 dan 2021/2022
Number of Schools, Teachers, and Pupils in Primary Schools Under The Ministry of Education and Culture by Subdistrict in Sekadau Regency , 2020/2021 dan 2021/2022

Kecamatan Subdistrict	Sekolah/Schools					
	Negeri/Public		Swasta/Private		Jumlah/Total	
	2020/2021 ¹	2021/2022	2020/2021 ¹	2021/2022	2020/2021 ¹	2021/2022
(1)	(2)	(3)	(4)	(5)	(6)	(7)
1. Nanga Mahap	31	31	0	0	31	31
2. Nanga Taman	35	35	1	1	36	36
3. Sekadau Hulu	39	35	0	0	39	35
4. Sekadau Hilir	55	46	2	2	57	48
5. Belitang Hilir	28	28	1	1	29	29
6. Belitang	11	11	0	0	11	11
7. Belitang Hulu	34	34	0	0	34	34
Sekadau	233	220	4	4	237	224

Lanjutan Tabel/*Continued Table* 4.1.3

Kecamatan Subdistrict	Guru ² /Teachers ²					
	Negeri/Public		Swasta/Private		Jumlah/Total	
	2020/2021 ¹	2021/2022	2020/2021 ¹	2021/2022	2020/2021 ¹	2021/2022
(1)	(8)	(9)	(10)	(11)	(12)	(13)
1. Nanga Mahap	122	136	0	0	122	136
2. Nanga Taman	160	160	7	6	167	166
3. Sekadau Hulu	221	220	0	0	221	220
4. Sekadau Hilir	407	392	38	37	445	429
5. Belitang Hilir	151	148	7	4	158	152
6. Belitang	98	95	0	0	98	95
7. Belitang Hulu	171	163	0	0	171	163
Sekadau	1 330	1314	52	47	1 382	1361

Lanjutan Tabel/*Continued Table 4.1.3*

Kecamatan Subdistrict	Murid/Pupils					
	Negeri/Public		Swasta/Private		Jumlah/Total	
	2020/2021 ¹	2021/2022	2020/2021 ¹	2021/2022	2020/2021 ¹	2021/2022
(1)	(14)	(15)	(16)	(17)	(18)	(19)
1. Nanga Mahap	3 391	3356	0	0	3 391	3356
2. Nanga Taman	3 163	3058	75	67	3 238	3125
3. Sekadau Hulu	3 276	3225	0	0	3 276	3225
4. Sekadau Hilir	6 984	7015	794	887	7 778	7902
5. Belitang Hilir	2 726	2681	0	127	2 726	2808
6. Belitang	1 535	1482	0	0	1 535	1482
7. Belitang Hulu	2 422	2543	0	0	2 422	2543
Sekadau	23 497	23360	869	1081	24 366	24441

Catatan/Note: ² Jumlah guru termasuk kepala sekolah dan guru/*The total of teachers including headmaster and teacher*

Sumber/Source: Dinas Pendidikan Kabupaten Sekadau/*Education Office of Sekadau Regency*

¹ Kementerian Pendidikan dan Kebudayaan, Data Semester Ganji/*Ministry of Educations and Culture, Odd Semester Data*

Tabel
Table 4.1.4

Jumlah Sekolah, Guru, dan Murid Madrasah Ibtidaiyah (MI) di Bawah Kementerian Agama Menurut Kecamatan Menurut Kecamatan di Kabupaten Sekadau , 2020/2021 dan 2021/2022

Number of Schools, Teachers, and Pupils in Madrasah Ibtidaiyah (MI) Under The Ministry of Religious Affairs by Subdistrict in Sekadau Regency , 2020/2021 dan 2021/2022

Kecamatan Subdistrict	Sekolah/Schools					
	Negeri/Public		Swasta/Private		Jumlah/Total	
	2020/2021	2021/2022	2020/2021	2021/2022	2020/2021	2021/2022
(1)	(2)	(3)	(4)	(5)	(6)	(7)
1. Nanga Mahap	-	-	-	-	0	0
2. Nanga Taman	-	-	-	-	0	0
3. Sekadau Hulu	-	-	-	1	1	1
4. Sekadau Hilir	-	1	-	2	3	3
5. Belitang Hilir	-	-	-	-	0	0
6. Belitang	-	-	-	-	0	0
7. Belitang Hulu	-	-	-	-	0	0
Sekadau	-	1	-	3	4	4

Lanjutan Tabel/*Continued Table* 4.1.4

Kecamatan Subdistrict	Guru/Teachers					
	Negeri/Public		Swasta/Private		Jumlah/Total	
	2020/2021	2021/2022	2020/2021	2021/2022	2020/2021	2021/2022
(1)	(8)	(9)	(10)	(11)	(12)	(13)
1. Nanga Mahap	-	-	-	-	0	0
2. Nanga Taman	-	-	-	-	0	0
3. Sekadau Hulu	-	-	-	11	11	11
4. Sekadau Hilir	-	13	-	16	37	29
5. Belitang Hilir	-	-	-	-	0	0
6. Belitang	-	-	-	-	29	0
7. Belitang Hulu	-	-	-	-	0	0
Sekadau	-	13	-	27	77	40

Lanjutan Tabel/*Continued Table* 4.1.4

Kecamatan Subdistrict	Murid/Pupils					
	Negeri/Public		Swasta/Private		Jumlah/Total	
	2020/2021	2021/2022	2020/2021	2021/2022	2020/2021	2021/2022
(1)	(14)	(15)	(16)	(17)	(18)	(19)
1. Nanga Mahap	-	-	-	-	0	0
2. Nanga Taman	-	-	-	-	0	0
3. Sekadau Hulu	-	-	204	203	204	203
4. Sekadau Hilir	312	356	251	279	563	635
5. Belitang Hilir	-	-	-	-	0	0
6. Belitang	-	-	-	-	0	0
7. Belitang Hulu	-	-	-	-	0	0
Sekadau	312	356	455	482	767	838

Catatan/Note: ...

Sumber/Source: Kementerian Agama Kabupaten Sekadau/Ministry of Religious Affairs of Sekadau Regency

Tabel
Table 4.1.5

Jumlah Sekolah, Guru, dan Murid Sekolah Menengah Pertama (SMP) di Bawah Kementerian Pendidikan dan Kebudayaan Menurut Kecamatan di Kabupaten Sekadau , 2020/2021 dan 2021/2022
Number of Schools, Teachers, and Pupils in Lower Secondary Schools Under The Ministry of Education and Culture by Subdistrict in Sekadau Regency , 2020/2021 dan 2021/2022

Kecamatan Subdistrict	Sekolah/Schools					
	Negeri/Public		Swasta/Private		Jumlah/Total	
	2020/2021 ¹	2021/2022	2020/2021 ¹	2021/2022	2020/2021 ¹	2021/2022
(1)	(2)	(3)	(4)	(5)	(6)	(7)
1. Nanga Mahap	9	10	0	0	9	10
2. Nanga Taman	9	9	1	1	10	10
3. Sekadau Hulu	12	10	1	3	13	13
4. Sekadau Hilir	10	10	3	4	13	14
5. Belitang Hilir	6	6	0	0	6	6
6. Belitang	4	4	0	0	4	4
7. Belitang Hulu	7	7	0	0	7	7
Sekadau	57	56	5	8	62	64

Lanjutan Tabel/*Continued Table* 4.1.5

Kecamatan Subdistrict	Guru ² /Teachers ²					
	Negeri/Public		Swasta/Private		Jumlah/Total	
	2020/2021 ¹	2021/2022	2020/2021 ¹	2021/2022	2020/2021 ¹	2021/2022
(1)	(8)	(9)	(10)	(11)	(12)	(13)
1. Nanga Mahap	57	60	0	0	57	60
2. Nanga Taman	62	63	9	8	71	71
3. Sekadau Hulu	91	98	12	8	103	106
4. Sekadau Hilir	156	160	26	33	182	193
5. Belitang Hilir	59	60	0	0	59	60
6. Belitang	49	50	0	0	49	50
7. Belitang Hulu	61	67	0	0	61	67
Sekadau	535	558	47	49	582	607

Lanjutan Tabel/Continued Table 4.1.5

Kecamatan Subdistrict	Murid/Pupils					
	Negeri/Public		Swasta/Private		Jumlah/Total	
	2020/2021 ¹	2021/2022	2020/2021 ¹	2021/2022	2020/2021 ¹	2021/2022
(1)	(2)	(3)	(4)	(5)	(6)	(7)
1. Nanga Mahap	1197	1118	0	0	1197	1118
2. Nanga Taman	1201	1212	227	175	1428	1387
3. Sekadau Hulu	1336	1311	46	0	1382	1311
4. Sekadau Hilir	2318	2383	593	664	2911	3047
5. Belitang Hilir	978	914	0	0	978	914
6. Belitang	715	710	0	0	715	710
7. Belitang Hulu	1061	944	0	0	1061	944
Sekadau	8806	8592	866	839	9672	9431

Catatan/Note: ² Jumlah guru termasuk kepala sekolah dan guru/The total of teachers including headmaster and teacher

Sumber/Source: Dinas Pendidikan Kabupaten Sekadau/Education Office of Sekadau Regency

¹ Kementerian Pendidikan dan Kebudayaan, Data Semester Ganjil/Ministry of Educations and Culture, Odd Semester Data

Tabel
Table 4.1.6

Jumlah Sekolah, Guru, dan Murid Madrasah Tsanawiyah (MTs) di Bawah Kementerian Agama Menurut Kecamatan di Kabupaten Sekadau , 2020/2021 dan 2021/2022
Number of Schools, Teachers, and Pupils in Madrasah Tsanawiyah (MTs) Under The Ministry of Religious Affairs by Subdistrict in Sekadau Regency, 2020/2021 dan 2021/2022

Kecamatan Subdistrict	Sekolah/Schools					
	Negeri/Public		Swasta/Private		Jumlah/Total	
	2020/2021	2021/2022	2020/2021	2021/2022	2020/2021	2021/2022
(1)	(2)	(3)	(4)	(5)	(6)	(7)
1. Nanga Mahap	-	-	-	1	-	1
2. Nanga Taman	-	-	-	-	-	0
3. Sekadau Hulu	-	1	-	-	-	1
4. Sekadau Hilir	-	1	-	3	-	4
5. Belitang Hilir	-	-	-	-	-	0
6. Belitang	-	-	-	-	-	0
7. Belitang Hulu	-	-	-	-	-	0
Sekadau	-	2	-	4	-	6

Lanjutan Tabel/*Continued Table* 4.1.6

Kecamatan Subdistrict	Guru/Teachers					
	Negeri/Public		Swasta/Private		Jumlah/Total	
	2020/2021	2021/2022	2020/2021	2021/2022	2020/2021	2021/2022
(1)	(8)	(9)	(10)	(11)	(12)	(13)
1. Nanga Mahap	-	-	-	5	0	5
2. Nanga Taman	-	-	-	-	0	0
3. Sekadau Hulu	-	4	-	-	16	4
4. Sekadau Hilir	-	7	-	26	49	33
5. Belitang Hilir	-	-	-	-	0	0
6. Belitang	-	-	-	-	0	0
7. Belitang Hulu	-	-	-	-	0	0
Sekadau	-	11	-	31	65	42

Lanjutan Tabel/*Continued Table* 4.1.6

Kecamatan Subdistrict	Murid/Pupils					
	Negeri/Public		Swasta/Private		Jumlah/Total	
	2020/2021	2021/2022	2020/2021	2021/2022	2020/2021	2021/2022
(1)	(14)	(15)	(16)	(17)	(18)	(19)
1. Nanga Mahap	-	-	-	16	-	16
2. Nanga Taman	-	-	-	-	-	0
3. Sekadau Hulu	-	160	-	-	190	160
4. Sekadau Hilir	-	291	-	364	599	655
5. Belitang Hilir	-	-	-	-	-	0
6. Belitang	-	-	-	-	-	0
7. Belitang Hulu	-	-	-	-	-	0
Sekadau	-	451	-	380	789	831

Catatan/Note: ...

Sumber/Source: Kementerian Agama Kabupaten Sekadau/Ministry of Religious Affairs of Sekadau Regency

Tabel
Table 4.1.7

Jumlah Sekolah, Guru, dan Murid Sekolah Menengah Atas (SMA) di Bawah Kementerian Pendidikan dan Kebudayaan Menurut Kecamatan di Kabupaten Sekadau , 2020/2021 dan 2021/2022
Number of Schools, Teachers, and Pupils in Upper Secondary Schools Under The Ministry of Education and Culture by Subdistrict in Sekadau Regency , 2020/2021 dan 2021/2022

Kecamatan Subdistrict	Sekolah/Schools					
	Negeri/Public		Swasta/Private		Jumlah/Total	
	2020/2021	2021/2022	2020/2021	2021/2022	2020/2021	2021/2022
(1)	(2)	(3)	(4)	(5)	(6)	(7)
1. Nanga Mahap	2	2	0	0	2	2
2. Nanga Taman	2	2	0	0	2	2
3. Sekadau Hulu	3	3	1	1	4	4
4. Sekadau Hilir	5	5	3	3	8	8
5. Belitang Hilir	1	1	0	0	1	1
6. Belitang	1	1	1	1	2	2
7. Belitang Hulu	2	2	0	0	2	2
Sekadau	16	16	5	5	21	21

Lanjutan Tabel/*Continued Table 4.1.7*

Kecamatan Subdistrict	Guru ¹ /Teachers ¹					
	Negeri/Public		Swasta/Private		Jumlah/Total	
	2020/2021	2021/2022	2020/2021	2021/2022	2020/2021	2021/2022
(1)	(8)	(9)	(10)	(11)	(12)	(13)
1. Nanga Mahap	27		0		27	
2. Nanga Taman	33		0		33	
3. Sekadau Hulu	34		12		46	
4. Sekadau Hilir	85		44		129	
5. Belitang Hilir	24		0		24	
6. Belitang	15		9		24	
7. Belitang Hulu	24		0		24	
Sekadau	242	222	65	52	307	274

Lanjutan Tabel/Continued Table 4.1.7

Kecamatan Subdistrict	Murid/Pupils					
	Negeri/Public		Swasta/Private		Jumlah/Total	
	2020/2021	2021/2022	2020/2021	2021/2022	2020/2021	2021/2022
(1)	(14)	(15)	(16)	(17)	(18)	(19)
1. Nanga Mahap	772		0		772	
2. Nanga Taman	584		0		584	
3. Sekadau Hulu	552		283		835	
4. Sekadau Hilir	1436		833		2269	
5. Belitang Hilir	539		0		539	
6. Belitang	315		6		321	
7. Belitang Hulu	432		0		432	
Sekadau	4630	4 731	1122	1 033	5752	5 752

Catatan/Note: ¹ Jumlah guru termasuk kepala sekolah dan guru/The total of teachers including headmaster and teacher

Sumber/Source: Kementerian Pendidikan dan Kebudayaan, Data Semester Ganjil/Ministry of Educations and Culture, Odd Semester Data

Tabel 4.1.8
Table

Jumlah Sekolah, Guru, dan Murid Sekolah Menengah Kejuruan (SMK) di Bawah Kementerian Pendidikan dan Kebudayaan Menurut Kecamatan di Kabupaten Sekadau , 2020/2021 dan 2021/2022
Number of Schools, Teachers, and Pupils in Vocational High Schools Under The Ministry of Education and Culture by Subdistrict in Sekadau Regency , 2020/2021 dan 2021/2022

Kecamatan Subdistrict	Sekolah/Schools					
	Negeri/Public		Swasta/Private		Jumlah/Total	
	2020/2021	2021/2022	2020/2021	2021/2022	2020/2021	2021/2022
(1)	(2)	(3)	(4)	(5)	(6)	(7)
1. Nanga Mahap	0	0	0	0	0	0
2. Nanga Taman	1	1	0	0	1	1
3. Sekadau Hulu	0	0	0	0	0	0
4. Sekadau Hilir	1	1	2	2	3	3
5. Belitang Hilir	1	1	0	0	1	1
6. Belitang	0	0	0	0	0	0
7. Belitang Hulu	1	1	0	0	1	1
Sekadau	4	4	2	2	6	6

Lanjutan Tabel/*Continued Table 4.1.8*

Kecamatan Subdistrict	Guru ¹ /Teachers ¹					
	Negeri/Public		Swasta/Private		Jumlah/Total	
	2020/2021	2021/2022	2020/2021	2021/2022	2020/2021	2021/2022
(1)	(8)	(9)	(10)	(11)	(12)	(13)
1. Nanga Mahap	0		0		0	
2. Nanga Taman	13		0		13	
3. Sekadau Hulu	0		0		0	
4. Sekadau Hilir	35		87		122	
5. Belitang Hilir	10		0		10	
6. Belitang	0		0		0	
7. Belitang Hulu	9		0		9	
Sekadau	67	63	87	77	154	140

Lanjutan Tabel/*Continued Table* 4.1.8

Kecamatan Subdistrict	Murid/Pupils					
	Negeri/Public		Swasta/Private		Jumlah/Total	
	2020/2021	2021/2022	2020/2021	2021/2022	2020/2021	2021/2022
(1)	(14)	(15)	(16)	(17)	(18)	(19)
1. Nanga Mahap	0		0		0	
2. Nanga Taman	306		0		306	
3. Sekadau Hulu	0		0		0	
4. Sekadau Hilir	742		1965		2707	
5. Belitang Hilir	219		0		219	
6. Belitang	0		0		0	
7. Belitang Hulu	125		0		125	
Sekadau	1392	1 439	1965	1 544	3357	2 983

Catatan/*Note*: 1 Guru yang mengajar di 2 sekolah atau lebih dihitung di masing-masing sekolah. Jumlah guru termasuk kepala sekolah dan guru/*The teacher who taught in two schools or more counted in every school. The total of teachers including headmaster and teacher*

Sumber/*Source*: Kementerian Pendidikan dan Kebudayaan, Sistem Data Pokok Pendidikan, data semester ganjil laporan sampai dengan 2021/*Ministry of Educations and Culture, Basic Education Data System, odd semester report data up to 2021*

Tabel
Table 4.1.9

**Jumlah Sekolah, Guru, dan Murid Madrasah Aliyah (MA)
di Bawah Kementerian Agama Menurut Kecamatan di
Kabupaten Sekadau , 2020/2021 dan 2021/2022**
*Number of Schools, Teachers, and Pupils in Madrasah Aliyah
(MA) Under the Ministry of Religious Affairs by Subdistrict in
Sekadau Regency , 2020/2021 dan 2021/2022*

Kecamatan Subdistrict	Sekolah/Schools					
	Negeri/Public		Swasta/Private		Jumlah/Total	
	2020/2021	2021/2022	2020/2021	2021/2022	2020/2021	2021/2022
(1)	(2)	(3)	(4)	(5)	(6)	(7)
1. Nanga Mahap	-	-	-	-	0	0
2. Nanga Taman	-	-	-	-	0	0
3. Sekadau Hulu	-	-	-	-	0	0
4. Sekadau Hilir	-	1	-	1	2	2
5. Belitang Hilir	-	-	-	-	0	0
6. Belitang	-	-	-	-	0	0
7. Belitang Hulu	-	-	-	-	0	0
Sekadau	-	1	-	1	2	2

Lanjutan Tabel/*Continued Table* 4.1.9

Kecamatan Subdistrict	Guru/Teachers					
	Negeri/Public		Swasta/Private		Jumlah/Total	
	2020/2021	2021/2022	2020/2021	2021/2022	2020/2021	2021/2022
(1)	(8)	(9)	(10)	(11)	(12)	(13)
1. Nanga Mahap	-	-	-	-	-	0
2. Nanga Taman	-	-	-	-	-	0
3. Sekadau Hulu	-	-	-	-	-	0
4. Sekadau Hilir	-	5	-	8	23	13
5. Belitang Hilir	-	-	-	-	-	0
6. Belitang	-	-	-	-	-	0
7. Belitang Hulu	-	-	-	-	-	0
Sekadau	-	5	-	8	23	13

Lanjutan Tabel/Continued Table 4.1.9

Kecamatan Subdistrict	Murid/Pupils					
	Negeri/Public		Swasta/Private		Jumlah/Total	
	2020/2021	2021/2022	2020/2021	2021/2022	2020/2021	2021/2022
(1)	(14)	(15)	(16)	(17)	(18)	(19)
1. Nanga Mahap	-	-	-	-	0	0
2. Nanga Taman	-	-	-	-	0	0
3. Sekadau Hulu	-	-	-	-	0	0
4. Sekadau Hilir	-	115	-	42	167	157
5. Belitang Hilir	-	-	-	-	0	0
6. Belitang	-	-	-	-	0	0
7. Belitang Hulu	-	-	-	-	0	0
Sekadau	-	115	-	42	167	157

Catatan/Note: ...

Sumber/Source: Kementerian Agama Kabupaten Sekadau/Ministry of Religious Affairs of Sekadau Regency

Tabel
Table 4.1.10

Jumlah Desa¹/Kelurahan yang Memiliki Fasilitas Sekolah Menurut Kecamatan dan Tingkat Pendidikan di Kabupaten Sekadau , 2019– 2021
Number of Villages¹ Having Educational Facilities by Subdistrict and Educational Level in Sekadau Regency , 2019– 2021

Kecamatan Subdistrict	SD Primary School		
	2019	2020	2021
(1)	(2)	(3)	(4)
1. Nanga Mahap	13	13	13
2. Nanga Taman	13	13	13
3. Sekadau Hulu	15	15	15
4. Sekadau Hilir	17	17	17
5. Belitang Hilir	9	9	9
6. Belitang	7	7	7
7. Belitang Hulu	13	13	13
Sekadau	87	87	87

Lanjutan Tabel/*Continued Table* 4.1.10

Kecamatan Subdistrict	SMP Junior High School		
	2019	2020	2021
(1)	(5)	(6)	(7)
1. Nanga Mahap	8	8	
2. Nanga Taman	9	9	
3. Sekadau Hulu	11	11	
4. Sekadau Hilir	12	12	
5. Belitang Hilir	6	6	
6. Belitang	4	4	
7. Belitang Hulu	6	6	
Sekadau	56	56	

Lanjutan Tabel/*Continued Table* 4.1.10

Kecamatan Subdistrict	SMA Senior High School		
	2019	2020	2021
(1)	(8)	(9)	(10)
1. Nanga Mahap	2	2	
2. Nanga Taman	2	2	
3. Sekadau Hulu	3	3	
4. Sekadau Hilir	8	8	
5. Belitang Hilir	1	1	
6. Belitang	2	2	
7. Belitang Hulu	2	2	
Sekadau	20	20	

Lanjutan Tabel/*Continued Table 4.1.10*

Kecamatan Subdistrict	SMK Vocational School		
	2019	2020	2021
(1)	(11)	(12)	(13)
1. Nanga Mahap	0	0	
2. Nanga Taman	1	1	
3. Sekadau Hulu	0	0	
4. Sekadau Hilir	2	2	
5. Belitang Hilir	1	1	
6. Belitang	0	0	
7. Belitang Hulu	1	1	
Sekadau	5	5	

Lanjutan Tabel/*Continued Table* 4.1.10

Kecamatan <i>Subdistrict</i>	Perguruan Tinggi <i>University</i>		
	2019	2020	2021
(1)	(14)	(15)	(16)
1. Nanga Mahap	0	0	0
2. Nanga Taman	0	0	0
3. Sekadau Hulu	0	0	0
4. Sekadau Hilir	0	0	1
5. Belitang Hilir	0	0	0
6. Belitang	0	0	0
7. Belitang Hulu	0	0	0
Sekadau	0	0	1

Catatan/*Note*: ¹ Desa pada tabel ini termasuk Unit Permukiman Transmigrasi (UPT) yang masih dibina oleh kementerian terkait dan nagari di Provinsi Sumatera Barat/*Villages in this table include Transmigration Settlement Unit which is still fostered by the relevant ministries and the nagari in the Province of Sumatera Barat*

Sumber/*Source*: BPS, Pendataan Potensi Desa (Podes)/ *BPS-Statistics Indonesia, Village Potential Data Collection*

Tabel 4.1.11 **Angka Partisipasi Murni (APM) dan Angka Partisipasi Kasar (APK) Menurut Jenjang Pendidikan di Kabupaten Sekadau, 2020 dan 2021**
Net Participation Rates and Gross Participation Rates by Educational Level in Sekadau Regency, 2020 and 2021

Jenjang Pendidikan Educational Level	Angka Partisipasi Murni (APM) Net Participation Rates		Angka Partisipasi Kasar (APK) Gross Participation Rates	
	2020	2021	2020	2021
(1)	(2)	(3)	(4)	(5)
SD/MI Primary School	98,25	97,8	114,95	113,54
SMP/MTs Lower Secondary School	65,76	65,54	87,51	89,1
SMA/SMK/MA Upper Secondary School	46,41	47	71,32	76,03

Catatan/Note: ...

Sumber/Source: BPS, Survei Sosial Ekonomi Nasional (Susenas)/BPS-Statistics Indonesia, National Socioeconomic Survey

Tabel
Table 4.1.12**Persentase Penduduk Berumur 15 Tahun ke Atas yang Melek Huruf Menurut Kelompok Umur di Kabupaten Sekadau , 2020 dan 2021**
Percentage of Literate People Aged 15 Years and Over by Age Group in Sekadau Regency , 2020 and 2021

Kelompok Umur <i>Age Group</i>	2020	2021
(1)	(2)	(3)
15–19	17 818	14 797
20–24	16 268	13 304
25–29	18 029	18 270
30–34	14 108	19 461
35–39	16 142	15 869
40–44	14 948	14 453
45–49	10 337	11 538
50+	27 887	30 353
Jumlah/Total	135 537	138 045
15–24	34 086	28 101
15–44	97 313	96 154
15+	135 537	138 045
45+	38 224	41 891

Catatan/Note: ...

Sumber/Source: BPS, Survei Sosial Ekonomi Nasional (Susenas)/BPS-Statistics Indonesia, National Socioeconomic Survey

Tabel
Table 4.1.13

Persentase Penduduk Usia 7-24 Tahun Menurut Jenis Kelamin, Kelompok Umur Sekolah, dan Partisipasi Sekolah di Kabupaten Sekadau , 2021
Percentage of Population Aged 7-24 Years by Sex, School Age Group, and School Participation in Sekadau Regency , 2021

Jenis Kelamin dan Kelompok Umur Sekolah <i>Sex and School Age Group</i>	Partisipasi Sekolah/School Participation		
	Tidak/Belum Pernah Sekolah <i>Not/Never Attending School</i>	Masih Sekolah <i>Attending School</i>	Tidak Sekolah Lagi <i>Not Attending School Anymore</i>
(1)	(2)	(3)	(4)
Laki-laki/Male			
7-12	-	100,00	-
13-15	-	90,21	9,79
16-18	-	67,52	32,48
19-24	-	8,52	91,48
7-24	-	66,75	33,25
Perempuan/Female			
7-12	2,49	97,51	-
13-15	-	89,80	10,21
16-18	-	69,72	30,28
19-24	-	10,92	89,08
7-24	0,99	68,29	30,72
Jumlah/Total			
7-12	1,24	98,76	-
13-15	-	89,99	10,01
16-18	-	68,77	31,23
19-24	-	9,68	90,32
7-24	0,50	67,53	31,96

Catatan/Note: ¹ Termasuk pendidikan nonformal (Paket A, Paket B, atau Paket C)/Including Package A, Package B, or Package C

Sumber/Source: BPS, Survei Sosial Ekonomi Nasional (Susenas)/BPS-Statistics Indonesia, National Socioeconomic Survey

4.2 KESEHATAN HEALTH

Tabel 4.2.1 Jumlah Desa¹/Kelurahan Yang Memiliki Sarana Kesehatan Menurut Kecamatan di Kabupaten Sekadau , 2019–2021
Number of Villages¹/Kelurahan Having Health Facilities by Subdistrict in Sekadau Regency , 2019–2021

Kecamatan Subdistrict	Rumah Sakit Hospital		
	2019	2020	2021
(1)	(2)	(3)	(4)
1. Nanga Mahap	0	0	0
2. Nanga Taman	0	0	0
3. Sekadau Hulu	0	0	0
4. Sekadau Hilir	1	1	1
5. Belitang Hilir	0	0	0
6. Belitang	0	0	0
7. Belitang Hulu	0	0	0
Sekadau	1	1	1

Lanjutan Tabel/*Continued Table* 4.2.1

Kecamatan <i>Subdistrict</i>	Rumah Sakit Bersalin <i>Maternity Hospital</i>		
	2019	2020	2021
(1)	(5)	(6)	(7)
1. Nanga Mahap	0	0	0
2. Nanga Taman	0	0	0
3. Sekadau Hulu	0	0	0
4. Sekadau Hilir	0	0	0
5. Belitang Hilir	0	0	0
6. Belitang	0	0	0
7. Belitang Hulu	0	0	0
Sekadau	0	0	0

Lanjutan Tabel/*Continued Table* 4.2.1

Kecamatan <i>Subdistrict</i>	Poliklinik <i>Polyclinic</i>		
	2019	2020	2021
(1)	(8)	(9)	(10)
1. Nanga Mahap	0	0	0
2. Nanga Taman	0	0	1
3. Sekadau Hulu	0	0	0
4. Sekadau Hilir	2	4	5
5. Belitang Hilir	0	0	3
6. Belitang	0	0	1
7. Belitang Hulu	0	0	2
Sekadau	2	4	12

Lanjutan Tabel/Continued Table 4.2.1

Kecamatan Subdistrict	Puskesmas Public Health Center		
	2019	2020	2021
(1)	(11)	(12)	(13)
1. Nanga Mahap	1	1	1
2. Nanga Taman	1	1	1
3. Sekadau Hulu	2	2	2
4. Sekadau Hilir	4	4	4
5. Belitang Hilir	1	1	1
6. Belitang	1	1	1
7. Belitang Hulu	2	2	2
Sekadau	12	12	12

Lanjutan Tabel/*Continued Table 4.2.1*

Kecamatan <i>Subdistrict</i>	Puskesmas Pembantu <i>Subsidiary of Public Health Center</i>		
	2019	2020	2021
(1)	(14)	(15)	(16)
1. Nanga Mahap	3	7	7
2. Nanga Taman	5	5	6
3. Sekadau Hulu	9	9	14
4. Sekadau Hilir	13	14	21
5. Belitang Hilir	4	5	8
6. Belitang	6	6	7
7. Belitang Hulu	8	9	15
Sekadau	48	55	78

Lanjutan Tabel/Continued Table 4.2.1

Kecamatan Subdistrict	Apotek Pharmacy		
	2019	2020	2021
(1)	(17)	(18)	(19)
1. Nanga Mahap	1	1	1
2. Nanga Taman	1	1	0
3. Sekadau Hulu	0	0	0
4. Sekadau Hilir	3	3	6
5. Belitang Hilir	1	1	2
6. Belitang	1	0	0
7. Belitang Hulu	0	0	0
Sekadau	7	6	9

Catatan/Note: ¹ Desa pada tabel ini termasuk Unit Permukiman Transmigrasi (UPT) yang masih dibina oleh kementerian terkait dan nagari di Provinsi Sumatera Barat/Villages in this table include Transmigration Settlement Unit which is still fostered by the relevant ministries and the nagari in the Province of Sumatera Barat

Sumber/Source: BPS, Pendataan Potensi Desa (Podes)/BPS-Statistics Indonesia, Village Potential Data Collecting

Tabel 4.2.2
Table

**Jumlah Tenaga Kesehatan Menurut Kecamatan di
Kabupaten Sekadau , 2021**
*Number of Medical Personnel by Subdistrict in Sekadau
Regency , 2021*

Kecamatan Subdistrict	Dokter Doctor	Perawat Nurse	Bidan Midwife	Farmasi Pharma- ceutical	Ahli Gizi Nutritionist
(1)	(2)	(3)	(4)	(5)	(6)
1. Nanga Mahap	1	11	15	1	1
2. Nanga Taman	0	9	18	1	2
3. Sekadau Hulu	3	24	19	2	2
4. Sekadau Hilir	2	25	35	6	6
5. Belitang Hilir	2	8	9	2	0
6. Belitang	0	6	9	1	1
7. Belitang Hulu	2	20	12	1	1
Sekadau	10	103	117	14	13

Catatan/Note: ...

Sumber/Source: Dinas Kesehatan, Pengendalian Penduduk dan Keluarga Berencana Kabupaten Sekadau/ Health, Population Control and Family Palnning Office of Sekadau Regency

Tabel
Table 4.2.3

Jumlah Rumah Sakit Umum, Rumah Sakit Khusus, Rumah Sakit/Rumah Bersalin, Puskesmas, Klinik/Balai Kesehatan, Posyandu, dan Polindes Menurut Kecamatan di Kabupaten Sekadau, 2020-2021
Number of General Hospital, Special Hospital, Maternity Hospital and Public Health Center, Medical Clinic, Integrated Service Post, Village Maternity Cottage by Subdistrict in Sekadau Regency, 2020-2021

Kecamatan Subdistrict	Rumah Sakit Umum General Hospital		Rumah Sakit Khusus Special Hospital	
	2020	2021	2020	2021
(1)	(2)	(3)	(4)	(5)
1. Nanga Mahap	0	0	0	0
2. Nanga Taman	0	0	0	0
3. Sekadau Hulu	0	0	0	0
4. Sekadau Hilir	1	1	0	0
5. Belitang Hilir	0	0	0	0
6. Belitang	0	0	0	0
7. Belitang Hulu	0	0	0	0
Sekadau	1	1	0	0

Lanjutan Tabel/*Continued Table* 4.2.3

Kecamatan <i>Subdistrict</i>	Rumah Sakit Bersalin/ Rumah Bersalin <i>Maternity Hospital</i>		Puskesmas <i>Public Health Center</i>	
	2020	2021	2020	2021
(1)	(6)	(7)	(8)	(9)
1. Nanga Mahap	0	0	1	1
2. Nanga Taman	0	0	1	1
3. Sekadau Hulu	0	0	2	2
4. Sekadau Hilir	0	0	4	4
5. Belitang Hilir	0	0	1	1
6. Belitang	0	0	1	1
7. Belitang Hulu	0	0	2	2
Sekadau	0	0	12	12

Lanjutan Tabel/*Continued Table 4.2.3*

Kecamatan Subdistrict	Klinik/Balai Kesehatan Medical Clinic		Posyandu Integrated Service Post		Polindes Village Maternity Cottage	
	2020	2021	2020	2021	2020	2021
(1)	(10)	(11)	(12)	(13)	(14)	(15)
1. Nanga Mahap	0	0	38	44	14	16
2. Nanga Taman	1	1	30	30	17	19
3. Sekadau Hulu	0	0	52	53	18	17
4. Sekadau Hilir	5	5	60	64	22	21
5. Belitang Hilir	2	3	21	27	11	11
6. Belitang	1	1	9	9	7	10
7. Belitang Hulu	1	2	26	26	20	18
Sekadau	10	12	236	253	109	112

Catatan/Note: ...

Sumber/Source: Dinas Kesehatan, Pengendalian Penduduk dan Keluarga Berencana Kabupaten Sekadau/ *Health, Population Control and Family Palnning Office of Sekadau Regency*

Tabel
Table 4.2.4

Persentase Penduduk yang Mempunyai Keluhan Kesehatan Selama Sebulan Terakhir Menurut Kecamatan di Kabupaten Sekadau, 2016-2021
Percentage of People Who Had Health Complaint During a Month Prior to The Survey by Subdistrict in Sekadau Regency, 2016-2021

Kecamatan Subdistrict	2016	2017	2018	2019	2020	2021
(1)	(2)	(3)	(4)	(5)	(6)	(7)
1. Nanga Mahap	-	-	-	-	-	-
2. Nanga Taman	-	-	-	-	-	-
3. Sekadau Hulu	-	-	-	-	-	-
4. Sekadau Hilir	-	-	-	-	-	-
5. Belitang Hilir	-	-	-	-	-	-
6. Belitang	-	-	-	-	-	-
7. Belitang Hulu	-	-	-	-	-	-
Sekadau	36,1	30,3	38,81	31,6	25,6	19,2

Catatan/Note: ...

Sumber/Source: BPS, Survei Sosial Ekonomi Nasional (Susenas)/BPS-Statistics Indonesia, National Socioeconomic Survey

Tabel
Table 4.2.5**Jumlah Dokter Spesialis, Dokter Umum, dan Dokter Gigi Menurut Sarana Pelayanan Kesehatan di Kabupaten Sekadau, 2021**
Number of Medical Specialist, General Practitioners, and Dentists by Health Facilities in Sekadau Regency, 2021

Sarana Pelayanan Kesehatan <i>Health Facilities</i>	Dokter Spesialis <i>Medical Specialist</i>	Dokter Umum <i>General Practitioners</i>	Dokter Gigi <i>Dentists</i>
(1)	(2)	(3)	(4)
Puskesmas Nanga Mahap	0	2	0
Puskesmas Nanga Taman	0	1	0
Puskesmas Rawak	0	2	0
Puskesmas Tapang Perodah	0	1	0
Puskesmas Sekadau	0	2	1
Puskesmas SP.III Trans	0	2	0
Puskesmas Selalong	0	2	0
Puskesmas Simpang Empat	0	1	0
Puskesmas Sungai Ayak	0	2	0
Puskesmas Nanga Belitang	0	3	0
Puskesmas Balai Sepuak	0	2	0
Puskesmas Sebetung	0	1	0
RSUD Sekadau	12	11	2
Instalasi Farmasi	0	0	0
Klinik di Dinas Kesehatan Kab/Kota	0	0	0
Jumlah/Total	12	32	3

Catatan/Note: ...

Sumber/Source: Dinas Kesehatan, Pengendalian Penduduk dan Keluarga Berencana Kabupaten Sekadau/Health, Population Control and Family Planning Office of Sekadau Regency

Tabel
Table 4.2.6

Persentase Balita yang Pernah Mendapat Imunisasi Menurut Jenis Imunisasi di Kabupaten Sekadau, 2018-2021
Percentage of Children Under Five Years Who Had Immunization by Type of Immunization in Sekadau Regency , 2018-2021

Jenis Imunisasi Type of Immunization	2018	2019	2020	2021
(1)	(2)	(3)	(4)	(5)
BCG	84,8	87,9	83,1	94,8
Campak	96,9	85,5	83,2	92,6
DPT 1	97,2	101,4	93,3	105,4
DPT 2	95,4	97,9	90,7	100,5
DPT 3	95,3	95,1	90,2	98,4
Polio 1	85,7	89,5	83,4	70,1
Polio 2	99,6	100,6	92,8	73,1
Polio 3	94,4	93,1	89,5	62,4
Polio 4	96,2	93,6	89,3	58,1
Hepatitis B 1	97,2	101,4	93,3	105,4
Hepatitis B 2	95,4	97,9	90,7	100,5
Hepatitis B 3	95,3	95,1	90,2	98,4

Catatan/Note: ...

Sumber/Source: Dinas Kesehatan, Pengendalian Penduduk dan Keluarga Berencana Kabupaten Sekadau/Health, Population Control and Family Planning Office of Sekadau Regency

Tabel 4.2.7 **Jumlah Kasus 10 Penyakit Terbanyak di Kabupaten Sekadau, 2021**
Table 4.2.7 **Number of Cases of The 10 Most Diseases in Sekadau Regency, 2021**

Jenis Penyakit Type of Disease		Jumlah Kasus Number of Cases
(1)		(2)
1.	ISPA	6 936
2.	Tekanan Darah Tinggi (Hipertensi)	4 139
3.	Penyakit pada Jaringan Otot	2 249
4.	Penyakit lainnya	2 216
5.	ASMA	1 499
6.	Infeksi Penyakit Usus	867
7.	Penyakit Kulit Alergi	742
8.	Gangguan Psikotik	731
9.	Penyakit lain saluran atas lain	428
10.	Penyakit rongga mulut	422

Catatan/Note: ...

Sumber/Source: Dinas Kesehatan, Pengendalian Penduduk dan Keluarga Berencana Kabupaten Sekadau/Health, Population Control and Family Planning Office of Sekadau Regency

Tabel
Table 4.2.8**Jumlah Bayi Lahir, Bayi Berat Badan Lahir Rendah (BBLR), dan Bergizi Kurang di Kabupaten Sekadau, 2016-2021**
Number of Births, Babies with Low Birth Weights (LBW), and Malnutrition in Sekadau Regency, 2016-2021

Tahun Year	Bayi Lahir Ditimbang Births	Berat Bayi Lahir Rendah (BBLR) Low Birth Weights (LBW)	Gizi Kurang Malnutrition
(1)	(2)	(3)	(4)
2016	3 933	21	3
2018	3 159	50	2
2019	2 626	44	3
2020	3 040	51	2
2021	3 002	57	2

Catatan/Note: ...

Sumber/Source: Dinas Kesehatan, Pengendalian Penduduk dan Keluarga Berencana Kabupaten Sekadau/Health, Population Control and Family Planning Office of Sekadau Regency

Tabel 4.2.9 **Jumlah Ibu Hamil, Melakukan Kunjungan K1, Melakukan Kunjungan K4, Kurang Energi Kronis (KEK), dan Mendapat Tablet Zat Besi (Fe) di Kabupaten Sekadau, 2017-2021**
Number of Pregnant Women, Conducting K1 Visits, Conducting K4 Visits, Chronic Energy Lack, and Getting Iron Tablets (Fe) in Sekadau Regency, 2016-2021

Tahun Year	Jumlah Ibu Hamil Number of Pregnant Women	Melakukan Kunjungan K1 Conducting K1 Visits	Melakukan Kunjungan K4 Conducting K4 Visits	Kurang Energi Kronis (KEK) Chronic Energy Lack	Mendapat Zat Besi (Fe) Getting Iron Tablets (Fe)
(1)	(2)	(3)	(4)	(5)	(6)
2017	4 428	4 050	3 759	419	3 865
2018	4 428	3 919	3 543	785	3 362
2019	4 333	3 661	3 342	422	3 308
2020	4 235	3 636	3 144	353	3 096
2021	3 840	3 489	3 165	430	3 140

Catatan/Note: ...

Sumber/Source: Dinas Kesehatan, Pengendalian Penduduk dan Keluarga Berencana Kabupaten Sekadau/Health, Population Control and Family Planning Office of Sekadau Regency

Tabel
Table 4.2.10

Kegiatan Promosi Kesehatan Pengendalian Penduduk dan KB di Kabupaten Sekadau (kali), 2021
Health Promotion Activity of Population and Family Planning Participants by Subdistrict in Sekadau Regency (times), 2021

Kecamatan Subdistric	Jumlah Kegiatan Penyuluhan Kesehatan Number of Health Education Activities	Jumlah Kunjungan Rumah Number of Home Visits	Penyebaran Informasi Information Dissemination
(1)	(2)	(3)	(4)
1. Nanga Mahap	0	0	3
2. Nanga Taman	284	618	85
3. Sekadau Hulu	49	0	54
4. Sekadau Hilir	121	92	170
5. Belitang Hilir	10	120	3
6. Belitang	6	0	3
7. Belitang Hulu	11	5	3
Sekadau	481	835	321

Catatan/Note: ...

Sumber/Source: Dinas Kesehatan, Pengendalian Penduduk dan Keluarga Berencana Kabupaten Sekadau/Health, Population Control and Family Planning Office of Sekadau Regency

Tabel
Table 4.2.11

**Jumlah Klinik Keluarga Berencana (KKB) dan Pos
Pelayanan Keluarga Berencana Desa (PPKBD) Menurut
Kecamatan di Kabupaten Sekadau, 2021**
*Number of Family Planning Clinics (KKB) and Village Family
Planning Service Posts (PPKBD) by Subdistrict in Sekadau
Regency, 2021*

Kecamatan Subdistrict	KKB Family Planning Clinics	PPKBD Village Family Planning Service Posts
(1)	(2)	(3)
1. Nanga Mahap	0	13
2. Nanga Taman	0	0
3. Sekadau Hulu	0	0
4. Sekadau Hilir	0	0
5. Belitang Hilir	0	9
6. Belitang	0	0
7. Belitang Hulu	0	13
Sekadau	0	35

Catatan/Note: ...

Sumber/Source: Dinas Kesehatan, Pengendalian Penduduk dan Keluarga Berencana Kabupaten Sekadau/Health, Population Control and Family Planning Office of Sekadau Regency

Tabel
Table 4.2.12

Jumlah Pasangan Usia Subur dan Peserta KB Aktif Menurut Kecamatan di Kabupaten Sekadau, 2021
Number of Fertile Age Couples and Active Family Planning Participants by Subdistrict in Sekadau Regency, 2021

Kecamatan Subdistric	Jumlah PUS Number of Fertile Age Couples	Peserta KB Aktif/Active Family Planning Participant							
		IUD	MOW	MOP	Kondom	Implant	Suntikan	Pil	Jumlah
(1)	(2)	(3)	(4)	(5)	(6)	(7)	(8)	(9)	(10)
1. Nanga Mahap	4 427	2 348	496	299	171	1 899	14 895	5 977	26 085
2. Nanga Taman	4 689	382	190	115	35	1 459	10 540	4 009	16 730
3. Sekadau Hulu	4 844	144	18	24	68	1 021	4 530	1 923	7 728
4. Sekadau Hilir	10 461	432	427	111	596	2 082	15 453	2 296	21 397
5. Belitang Hilir	3 805	448	273	7	21	1 792	11 645	5 985	20 171
6. Belitang	2 268	128	86	64	56	1 113	1 232	1 231	3 910
7. Belitang Hulu	3 329	348	0	0	0	866	1 737	1 663	4 614
Sekadau	33 823	4 230	1 490	620	947	10 232	60 032	23 084	100 635

Catatan/Note: ...

Sumber/Source: Dinas Kesehatan, Pengendalian Penduduk dan Keluarga Berencana Kabupaten Sekadau/Health, Population Control and Family Planning Office of Sekadau Regency

Tabel 4.2.13 Jumlah Remaja Usia 15-24 Tahun yang Mendapat Penyuluhan Tentang Kesehatan Reproduksi (Kespro), HIV/AIDS, dan Keluarga Berencana (KB) Menurut Kecamatan di Kabupaten Sekadau, 2021
Number of Young People Aged 15-24 who had Counselling on Reproductive Health, HIV/AIDS, and Family Planning by Sub District in Sekadau Regency, 2021

Kecamatan Subdistric	Penyuluhan Kespro	Penyuluhan HIV/ AIDS	Penyuluhan KB
(1)	(2)	(3)	(4)
1. Nanga Mahap	65	0	132
2. Nanga Taman	89	0	208
3. Sekadau Hulu	39	0	128
4. Sekadau Hilir	125	160	246
5. Belitang Hilir	70	0	120
6. Belitang	30	0	63
7. Belitang Hulu	57	0	130
Sekadau	475	160	1027

Catatan/Note: ...

Sumber/Source: Dinas Kesehatan, Pengendalian Penduduk dan Keluarga Berencana Kabupaten Sekadau/Health, Population Control and Family Planning Office of Sekadau Regency

Tabel
Table 4.2.14

Jumlah Kunjungan Pasien Rawat Jalan Menurut Bulan, Jenis Kelamin, Jenis Pasien dan Jenis Kasus di RSUD Sekadau, 2021
Number of Outpatient Visits by Month, Sex, Patient Type, and Case Type in Regional Public Hospital of Sekadau, 2021

Bulan Month	Jenis Kelamin/Sex		Pasien/Patient		Kasus/Case	
	Laki-laki Male	Perempuan Female	Baru Recent	Lama Long-time	Baru Recent	Lama Long-time
(1)	(2)	(3)	(4)	(5)	(6)	(7)
Januari/January	148	126	206	321	209	318
Februari/February	231	498	249	331	261	319
Maret/March	121	167	158	130	159	129
April/April	261	371	291	341	314	318
Mei/May	141	260	165	236	169	232
Juni/June	250	291	244	297	246	295
Juli/July	225	286	239	272	251	260
Agustus/August	247	314	292	269	269	265
September/September	267	351	280	338	290	328
Oktober/October	300	357	375	382	292	365
November/November	348	389	301	436	314	423
Desember/December	391	479	431	439	434	436
Jumlah/Total	2930	3889	3231	3792	3208	3688

Catatan/Note: ...

Sumber/Source: Rumah Sakit Umum Daerah Kabupaten Sekadau/Regional Public Hospital of Sekadau Regency

Tabel
Table 4.2.15

Jumlah Kunjungan Pasien Rawat Jalan Menurut Bulan, Jenis Pasien Datang, Jenis Pasien Pulang, dan Jenis Cara Bayar di RSUD Sekadau, 2021
Number of Outpatient Visits by Month, Type of Patients Come, Type of Patient Returned, and Type of Ways to Pay in Regional Public Hospital of Sekadau, 2021

Bulan Month	Pasien Datang/Patients Come			
	Datang Sendiri Come Alone	Rujukan PUSK PUSK Referral	Rujukan Dokter Praktek Doctor Referral	Faskes Lain Other Health Facilities
(1)	(2)	(3)	(4)	(5)
Januari/January	153	317	53	4
Februari/February	158	361	59	2
Maret/March	127	140	16	5
April/April	224	359	45	4
Mei/May	123	238	38	2
Juni/June	216	278	41	6
Juli/July	212	216	79	4
Agustus/August	234	296	28	3
September/September	217	324	70	7
Oktober/October	215	255	870	0
November/November	276	386	66	8
Desember/December	396	377	92	5
Jumlah/Total	2551	3547	1457	50

Lanjutan Tabel/Continued Table 4.2.15

Bulan Month	Pasien Pulang/Patient Returned				Cara Bayar/Ways to Pay		
	Rawat Jalan	Rawat Inap Inpatient	Rujuk RS Lain Refer to Other Hospital	Kembali ke PUSK Back to PUSK	BPJS	Umum General	Lain Other
(1)	(2)	(3)	(4)	(5)	(6)	(7)	(8)
Januari/January	498	14	9	6	151	376	0
Februari/February	512	27	7	34	159	421	0
Maret/March	273	15	0	0	124	164	0
April/April	590	22	7	13	299	403	0
Mei/May	384	9	4	4	115	286	0
Juni/June	521	19	1	0	210	331	0
Juli/July	507	3	0	1	204	307	0
Agustus/August	548	12	1	0	231	330	0
September/September	610	4	4	0	190	458	0
Oktober/October	650	6	1	0	197	460	0
November/November	930	4	2	1	219	518	0
Desember/December	886	4	0	0	379	491	0
Jumlah/Total	6909	139	36	59	2478	4545	0

Catatan/Note: ...

Sumber/Source: Rumah Sakit Umum Daerah Kabupaten Sekadau/Regional Public Hospital of Sekadau Regency

Tabel 4.2.16 Total Kunjungan Pasien Rawat Inap Menurut Bulan, Jenis Kelamin dan Kelas Ruangan di RSUD Sekadau, 2021
Total Visits of Inpatient by Month, Sex and Class of Room in Regional Public Hospital of Sekadau, 2021

Bulan Month	Jenis Kelamin/Sex		Kelas/Class			
	Laki-laki Male	Perempuan Female	1	2	3	Khusus Special
(1)	(2)	(3)	(4)	(5)	(6)	(7)
Januari/January	96	104	15	31	73	81
Februari/February	62	122	19	35	49	81
Maret/March	110	161	22	37	107	105
April/April	71	125	16	32	65	83
Mei/May	89	131	14	30	34	1 212
Juni/June	118	146	15	20	33	196
Juli/July	108	151	19	26	24	190
Agustus/August	108	157	22	30	19	194
September/September	115	83	14	35	23	126
Oktober/October	113	93	24	37	66	79
November/November	127	128	49	51	36	109
Desember/December	104	131	30	39	113	53
Jumlah/Total	1 221	1 532	259	403	642	2 509

Catatan/Note: ...

Sumber/Source: Rumah Sakit Umum Daerah Kabupaten Sekadau/Regional Public Hospital of Sekadau Regency

4.3 AGAMA DAN SOSIAL LAINNYA RELIGION AND OTHER SOCIAL AFFAIRS

Tabel 4.3.1 Jumlah Penduduk Menurut Kecamatan dan Agama yang Dianut di Kabupaten Sekadau, 2021
Population by Subdistrict and Religion in Sekadau Regency, 2021

Kecamatan Subdistrict	Islam	Protestan Protestant	Katolik Catholic	Hindu	Budha Buddha	Lainnya Others
(1)	(2)	(3)	(4)	(5)	(6)	(7)
1 Nanga Mahap	39 510	3 540	25 462	3	490	598
2 Nanga Taman	9 988	971	19 601	0	20	719
3 Sekadau Hulu	7 389	794	20 513	0	34	713
4 Sekadau Hilir	7 548	2 960	17 321	0	38	704
5 Belitang Hilir	10 006	3 246	9 559	1	790	675
6 Belitang	1 726	15 520	4 060	0	3	600
7 Belitang Hulu	7 815	2 862	3 694	0	24	600
Sekadau	83 982	29 893	100 210	4	1 399	599

Catatan/Note: Data jumlah penduduk yang berasal dari Dinas Kependudukan dan Pencatatan Sipil Kabupaten Sekadau menggunakan de jure, artinya jumlah penduduk dihitung berdasarkan data Sistem Informasi Administrasi Kependudukan Semester pertama

Sumber/Source: Dinas Kependudukan dan Pencatatan Sipil Kabupaten Sekadau/ *Population and Civil Registry Office of Sekadau Regency first Semester*

Tabel 4.3.2 Jumlah Tempat Peribadatan Menurut Kecamatan di Kabupaten Sekadau , 2021
Number of Places of Worship by Subdistrict in Sekadau Regency , 2021

Kecamatan Subdistrict	Masjid Mosque	Mushola Pray Room	Gereja Protestan Protestant Church	Gereja Katholik Catholic Church	Pura Temple	Vihara	Klenteng Temple
(1)	(2)	(3)	(4)	(5)	(6)	(7)	(8)
1. Nanga Mahap	11	12	9	46	-	-	1
2. Nanga Taman	18	9	2	70	-	-	-
3. Sekadau Hulu	24	13	6	71	-	-	-
4. Sekadau Hilir	56	70	29	62	-	1	3
5. Belitang Hilir	17	17	17	31	-	1	2
6. Belitang	12	18	11	20	-	-	1
7. Belitang Hulu	5	3	68	22	-	-	-
Sekadau	143	142	142	322	0	2	7

Catatan/Note: ...

Sumber/Source: Kementerian Agama Kabupaten Sekadau/Religion Minister of Sekadau Regency

Tabel
Table 4.3.3

**Jumlah Desa¹/Kelurahan yang Mengalami Bencana Alam²
Menurut Kecamatan di Kabupaten Sekadau, 2019-2021**
**Number of Villages¹/Kelurahan that Had Natural Disaster²
by Subdistrict in Sekadau Regency , 2019-2021**

Kecamatan Subdistrict	Banjir/Flood		
	2019	2020	2021
(1)	(2)	(3)	(4)
1. Nanga Mahap	9	6	0
2. Nanga Taman	11	13	0
3. Sekadau Hulu	10	13	10
4. Sekadau Hilir	6	10	9
5. Belitang Hilir	6	8	6
6. Belitang	4	2	2
7. Belitang Hulu	3	0	0
Sekadau	49	52	27

Lanjutan Tabel/Continued Table 4.3.3

Kecamatan Subdistrict	Angin Puting Beliung/Tornado		
	2019	2020	2021
(1)	(5)	(6)	(7)
1. Nanga Mahap	0	2	0
2. Nanga Taman	0	0	3
3. Sekadau Hulu	0	1	2
4. Sekadau Hilir	0	6	1
5. Belitang Hilir	0	1	2
6. Belitang	0	0	0
7. Belitang Hulu	0	0	0
Sekadau	0	10	8

Lanjutan Tabel/*Continued Table* 4.3.3

Kecamatan <i>Subdistrict</i>	Tanah Longsor/ <i>Landslide</i>		
	2019	2020	2021
(1)	(8)	(9)	(10)
1. Nanga Mahap	0	0	0
2. Nanga Taman	0	0	0
3. Sekadau Hulu	0	0	0
4. Sekadau Hilir	0	1	4
5. Belitang Hilir	0	1	0
6. Belitang	0	0	0
7. Belitang Hulu	0	0	0
Sekadau	0	2	4

Catatan/*Note*: ¹ Desa pada tabel ini termasuk Unit Permukiman Transmigrasi (UPT) yang masih dibina oleh kementerian terkait dan nagari di Provinsi Sumatera Barat/*Villages in this table are included in Transmigration Settlement Unit which is still fostered by the relevant ministries and the nagari in the Province of Sumatera Barat*

² Terjadi dalam tiga tahun terakhir sampai dengan saat pencacahan/*Occured during the last three years by the time of enumeration*

Sumber/*Source*: BPS, Pendataan Potensi Desa (Podes)/*BPS-Statistics Indonesia, Village Potential Data Collecting*

Tabel 4.3.4 **Jumlah Jemaah Haji yang Diberangkatkan¹ ke Tanah Suci Mekah Menurut Kecamatan di Kabupaten Sekadau, 2019-2021**
Number of Hajj Pilgrims Departured¹ to the Holyland of Mecca by Subdistrict, 2019–2021

Kecamatan Subdistrict	2019	2020	2021
(1)	(2)	(3)	(4)
1. Nanga Mahap	3	3	3
2. Nanga Taman	-	-	-
3. Sekadau Hulu	-	-	-
4. Sekadau Hilir	31	31	31
5. Belitang Hilir	6	6	6
6. Belitang	20	20	20
7. Belitang Hulu	-	-	-
Sekadau	60	60	60

Catatan/Note:

Sumber/Source: Kementerian Agama Kabupaten Sekadau/ Religion Minister of Sekadau Regency

Tabel
Table 4.3.5

Direktori Nama Pondok Pesantren di Kabupaten Sekadau, 2021
Directory of Name of Islamic Boarding Schools in Sekadau Regency, 2021

	Nama Lengkap Lembaga <i>Institutional Full Name</i>	Alamat Lembaga <i>Institutional Address</i>	Kegiatan Lembaga <i>Institutional Activities</i>	Status
	(1)	(2)	(3)	(4)
1	Pondok Pesantren Al Rahmah	Jl. Merdeka Timur KM 7	Lembaga Pendidikan Pesantren	Aktif
2	Pondok Pesantren Miftahul Huda	Jl. Garuda No.56 Ds.Engkersik	Lembaga Pendidikan Pesantren	Aktif
3	Pondok Pesantren Fajar Belitang	Jl. Kapuas I Belitang	Lembaga Pendidikan Pesantren/TPQ/RA	Aktif
4	Pondok Pesantren Khodimul Ummah	Jl. Abadi Bersama Ds. Mungguk Sekadau	Lembaga Pendidikan Pesantren	Aktif

Catatan/Note:

Sumber/Source: Kementerian Agama Kabupaten Sekadau/Religion Minister of Sekadau Regency

Tabel
Table 4.3.6

Jumlah Kejahatan yang Dilaporkan, Risiko Penduduk Terjadi Tindak Pidana per 100.000 Penduduk, Persentase Penyelesaian Tindak Pidana, dan Selang Waktu Terjadinya Tindak Pidana Menurut Wilayah Kewenangan di Kabupaten Sekadau, 2019-2021
Crime Total, Crime Rate per 100,000 Population, Percentage of Crime Clearance, and Time Interval of Crime Occurance by Authority Area in Sekadau Regency, 2019–2021

Wilayah Kewenangan Authority Area		Jumlah Kejahatan yang Dilaporkan/Crime Total		
		2019	2020	2021
(1)	(2)	(3)	(4)	
1	Polres	51	33	74
2	Polsek			
	a. Nanga Mahap	2	-	2
	b. Nanga Taman	3	3	8
	c. Sekadau Hulu	-	2	1
	d. Sekadau Hilir	4	2	2
	e. Belitang Hilir	2	5	4
	f. Belitang	1	-	1
	g. Belitang Hulu	-	1	2

Lanjutan Tabel/*Continued Table* 4.3.6

Wilayah Kewenangan <i>Authority Area</i>	Risiko Penduduk Terjadi Tindak Pidana per 100.000 Penduduk <i>Crime Rate per 100,000 Population</i>		
	2019	2020	2021
(1)	(2)	(3)	(4)
1 Polres
2 Polsek			
a. Nanga Mahap
b. Nanga Taman
c. Sekadau Hulu
d. Sekadau Hilir
e. Belitang Hilir
f. Belitang
g. Belitang Hulu

Lanjutan Tabel/Continued Table 4.3.6

Wilayah Kewenangan Authority Area	Persentase Penyelesaian Tindak Pidana Percentage of Crime Clearance		
	2019	2020	2021
(1)	(2)	(3)	(4)
1 Polres			
2 Polsek			
a. Nanga Mahap	200%	0%	100%
b. Nanga Taman	125%	100%	50%
c. Sekadau Hulu	200%	100%	100%
d. Sekadau Hilir	100%	67%	0%
e. Belitang Hilir	200%	80%	25%
f. Belitang	200%	0%	0%
g. Belitang Hulu	100%	100%	100%

Lanjutan Tabel/*Continued Table* 4.3.6

Wilayah Kewenangan <i>Authority Area</i>		Selang Waktu Terjadinya Tindak Pidana ¹ <i>Time Interval of Crime Occurance¹</i>		
		2019	2020	2021
(1)		(2)	(3)	(4)
1	Polres	208.34'12"	398.10'48"	132.13'05"
2	Polsek			
	a. Nanga Mahap	8 760.0'0"	-	4 380.0'0"
	b. Nanga Taman	4 380.0'0"	2 920.0'0"	1 095.0'0"
	c. Sekadau Hulu	4 380.0'0"	4 380.0'0"	8 760.0'0"
	d. Sekadau Hilir	1 251.25'12"	2 920.0'0"	4 380.0'0"
	e. Belitang Hilir	2 920.0'0"	1 752.0'0"	2 190.0'0"
	f. Belitang	-	--	8 760.0'0"
	g. Belitang Hulu	-	4 380.0'0"	4 380.0'0"

Catatan/*Note*: ¹. = jam/*hours*; ' = menit/*minutes*; " = detik/*second*

Sumber/*Source*: Polres Sekadau/*Sekadau Police Headquarters*

Tabel 4.3.7 **Jumlah Tindak Pidana yang Dilaporkan dan Diselesaikan Menurut Wilayah Kewenangan Tugas di Kabupaten Sekadau, 2020-2021**
Number of Reported and Finished Criminal Cases by Authority Area in Sekadau Regency, 2020–2021

Wilayah Kewenangan Authority Area	Lapor Reported		Selesai Finished	
	2020	2021	2020	2021
(1)	(2)	(3)	(4)	(5)
1. Polres	22	66	20	56
2. Polsek				
a. Nanga Mahap	-	2	-	2
b. Nanga Taman	3	8	3	4
c. Sekadau Hulu	2	1	2	1
d. Sekadau Hilir	3	2	2	-
e. Belitang Hilir	5	4	4	1
f. Belitang	-	1	-	-
g. Belitang Hulu	2	2	2	2
Sekadau	37	86	33	66

Catatan/Note:

Sumber/Source: Polres Sekadau/Sekadau Police Headquarters

Tabel
Table 4.3.8

Jumlah Tindak Pidana yang Dilaporkan dan Diselesaikan Menurut Jenis Kejahatan/Pelanggaran di Wilayah Hukum Polres Sekadau, 2021
Number of Reported and Finished Criminal Cases by Type of Law Violation in Sekadau Police HQ Law Enforcement Area, 2021

Jenis Kejahatan/Pelanggaran <i>Type of Law Violation</i>	Dilaporkan <i>Reported</i>	Diselesaikan <i>Finished</i>	Dalam Penyidikan <i>Still Undergoing</i>
(1)	(2)	(3)	(4)
Pencurian	18	2	16
Curat	6	1	5
Curas	-	-	-
Curanmor	6	2	4
Pencurian Ringan	1	-	-
KDRT	1	-	-
Penganiayaan	6	6	4
Penganiayaan Ringan	-	-	-
Pencabulan	1	2	-
Percobaan Pemerkosaan	-	-	-
Persetubuhan dengan Anak di Bawah Umur	7	6	1
Perjudian	4	5	-
Pembunuhan	-	-	-
Penipuan	6	5	2
Penggelapan	6	1	5
Pengancaman	1	-	1
TPPU	-	-	-
Melarikan Anak di Bawah Umur	-	-	-
Pornografi	-	-	-

Lanjutan Tabel/*Continued Table 4.3.8*

Jenis Kejahatan/Pelanggaran Type of Law Violation	Dilaporkan Reported	Diselesaikan Finished	Dalam Penyidikan Still Undergoing
(1)	(2)	(3)	(4)
Kehutanan	-	-	-
Peti	11	10	1
Karantina Hewan Ikan dan Tumbuhan	-	-	-
Korupsi	1	-	1
Migas	-	-	-
Perlindungan Konsumen	-	-	-
Kebakaran	-	-	-
Penemuan Mayat	1	1	-
Laka Kerja	-	-	-
Pemeriksaan	-	-	-
Pengrusakan	1	1	1
Karhutla	2	-	2
Sekadau	79	42	43

Catatan/*Note:*Sumber/*Source:* Polres Sekadau/*Sekadau Police Headquarters*

Tabel
Table 4.3.9

**Jumlah Personil Polisi Menurut Wilayah Tugas di
Kabupaten Sekadau, 2021**
*Number of Police Personnel by Assignment in Sekadau
Regency, 2021*

	Wilayah Tugas Assignment	Pria Male	Wanita Female	Jumlah Total
	(1)	(2)	(3)	(4)
1	Polres	191	10	307
2	Polsek			
	a. Nanga Mahap	15	-	-
	b. Nanga Taman	15	-	-
	c. Sekadau Hulu	15	-	-
	d. Sekadau Hilir	19	-	-
	e. Belitang Hilir	14	-	-
	f. Belitang	14	-	-
	g. Belitang Hulu	14	-	-

Catatan/Note:

Sumber/Source: Polres Sekadau/Sekadau Police Headquarters

Tabel 4.3.10 Jumlah Keluarga Menurut Kecamatan dan Program Keluarga Harapan di Kabupaten Sekadau, 2021
Table *Number of Families by Subdistrict and PKH in Sekadau Regency, 2021*

Kecamatan Subdistrict	Penerima PKH (KK)			
	Tahap I	Tahap II	Tahap III	Tahap IV
(1)	(2)	(3)	(4)	(5)
1. Nanga Mahap	1 227	1 364	1 408	1 417
2. Nanga Taman	775	902	1 073	1 060
3. Sekadau Hulu	1 041	1 069	1 173	1 174
4. Sekadau Hilir	1 015	1 055	1 449	1 442
5. Belitang Hilir	231	273	323	323
6. Belitang	212	229	306	302
7. Belitang Hulu	820	880	1 064	1 056
Sekadau	5 321	5 772	6 796	6 774

Catatan/Note: ...

Sumber/Source: Dinas Sosial, Pemberdayaan Perempuan dan Perlindungan Anak Kabupaten Sekadau/Village's Communities Empowerment Board of Sekadau Regency

Tabel
Table 4.3.11

**Rekapitulasi Penyandang Cacat di Kabupaten Sekadau,
2021**
Recapitulation of Disabled in Sekadau Regency, 2021

Kecamatan Subdistrict	Tuna Netra Blind	Tuna Rungu Deaf	Tuna Wicara Speech Impaired	Cacat Tangan Hand Disability	Cacat Kaki Leg Disability
(1)	(8)	(9)	(10)	(11)	(12)
1. Nanga Mahap	51	112	57	6	126
2. Nanga Taman	52	61	35	11	66
3. Sekadau Hulu	30	16	11	4	16
4. Sekadau Hilir	47	88	66	19	62
5. Belitang Hilir	21	21	22	10	25
6. Belitang	14	13	13	6	14
7. Belitang Hulu	22	4	10	12	53
Sekadau	237	315	214	68	362

Lanjutan Tabel/*Continued Table* 4.3.11

Kecamatan <i>Subdistrict</i>	Lumpuh Layu <i>Polio</i>	Bibir Sumbing <i>Harelip</i>	Tuna Daksa/ Cacat Tubuh <i>Physically Disabled</i>	Jumlah <i>Total</i>
(1)	(8)	(9)	(10)	(11)
1. Nanga Mahap	3	2	...	357
2. Nanga Taman	3	1	...	229
3. Sekadau Hulu	3	6	...	86
4. Sekadau Hilir	5	5	...	292
5. Belitang Hilir	1	3	...	103
6. Belitang	7	4	...	71
7. Belitang Hulu	8	2	...	111
Sekadau	30	23	...	1249

Catatan/*Note*:

...

Sumber/*Source*: Dinas Sosial, Pemberdayaan Perempuan dan Perlindungan Anak Kabupaten Sekadau/*Village's Communities Empowerment Board of Sekadau Regency*

Tabel 4.3.12 **Nikah, Talak dan Cerai di Kabupaten Sekadau, 2019-2021**
Table **Number of Marriages and Divorces in Sekadau Regency, 2019-2021**

Kecamatan Subdistrict	Nikah ^{1,2,3} / Marriages ^{1,2,3}		
	2019	2020	2021
(1)	(2)	(3)	(4)
1. Nanga Mahap	57	29	58
2. Nanga Taman	60	43	46
3. Sekadau Hulu	72	46	76
4. Sekadau Hilir	303	277	315
5. Belitang Hilir	90	58	76
6. Belitang	53	53	59
7. Belitang Hulu	11	13	11
Sekadau	646	519	641

Lanjutan Tabel/Continued Table 4.3.12

Kecamatan Subdistrict	Talak dan cerai ^{2,4} / Divorces ^{2,4}				
	2019	2020 ⁵	2021		Jumlah Total
			Cerai Talak Divorce by Talak	Cerai Gugat Divorce by Petition	
(1)	(5)	(6)	(7)	(8)	(9)
1. Nanga Mahap	4	-	7	5	12
2. Nanga Taman	6	-	-	3	3
3. Sekadau Hulu	6	6	3	5	8
4. Sekadau Hilir	53	33	6	71	77
5. Belitang Hilir	8	8	-	8	8
6. Belitang	6	2	-	5	5
7. Belitang Hulu	1	1	-	1	1
Sekadau	84	50	16	98	114

Catatan/Note: ¹ Termasuk bedolan (nikah di luar KUA)/Including non formal registration

² Hanya untuk yang beragama Islam/Applies only for moslem

Sumber/Source: ³ Kementerian Agama RI, Dirjen Bimas Islam/Ministry of Religious Affairs, Directorate General of Islamic Community Guidance

⁴ Mahkamah Agung, Dirjen Badan Peradilan Agama/The Supreme Court, Directorate General of Religious Justice Affairs

⁵ Cerai Gugat, / Divorce by Petition

4.4 KEMISKINAN POVERTY

Tabel 4.4.1 **Garis Kemiskinan, Jumlah, dan Persentase Penduduk Miskin di Kabupaten Sekadau , 2014–2021**
Poverty Line, Number, and Percentage of Poor People in Sekadau Regency , 2013–2021

Tahun Year	Garis Kemiskinan (rupiah/kapita/bulan) Poverty Line (rupiah/capita/month)	Jumlah Penduduk Miskin (ribu) Number of Poor People (thousand)	Persentase Penduduk Miskin Percentage of Poor People
(1)	(2)	(3)	(4)
2014	240 498	12 120	6,31
2015	256 452	12 560	6,50
2016	269 324	11 970	6,14
2017	288 162	12 740	6,46
2018	313 930	12 293	6,16
2019	329 835	12 280	6,11
2020	339 456	11 920	5,87
2021	351 726	12 685	6,26

Catatan/Note: ...

Sumber/Source: BPS, Survei Sosial Ekonomi Nasional Maret/BPS-Statistics Indonesia, March National Socioeconomic Survey

Tabel 4.4.2 **Indeks Kedalaman Kemiskinan dan Indeks Keparahan Kemiskinan di Kabupaten Sekadau , 2014–2021**
Poverty Gap Index and Poverty Severity Index in Sekadau Regency , 2014–2021

Tahun Year	Indeks Kedalaman Kemiskinan Poverty Gap Index	Indeks Keparahan Kemiskinan Poverty Severity Index
(1)	(2)	(3)
2014	0,65	0,13 0
2015	0,69	0,13 0
2016	10,02	0,22 0
2017	10,03	0,26 0
2018	0,53	0,08 0
2019	0,5	0,07 0
2020	0,58	0,1 0
2021	0,78	0,14

Catatan/Note: ...

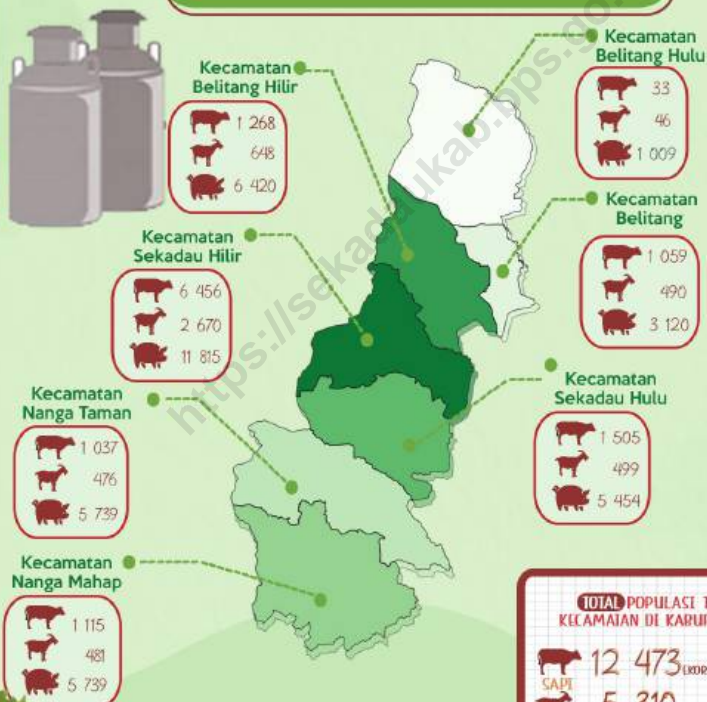
Sumber/Source: BPS, Survei Sosial Ekonomi Nasional Maret/BPS-Statistics Indonesia, March National Socioeconomic Survey

Pertanian, Kehutanan, Peternakan dan Perikanan

Agriculture, Forestry, Livestock and Fishery



POPULASI TERNAK MENRUT KECAMATAN DI KABUPATEN SEKADAU 2021



Luas Area Tanam Karet di Kabupaten Sekadau 2021

44 347,3 Hektar

Produksi Perkebunan Karet

23,79 Ribu Ton

Produksi Perkebunan Karet di Kabupaten Sekadau

22,69 %

berada di Kecamatan Nanga Mahap

TOTAL POPULASI TERNAK MENRUT KECAMATAN DI KABUPATEN SEKADAU 2021			
SAPI	12 473 EKOR	KERBAU	5 EKOR
KAMBING	5 310 EKOR	BABI	41 EKOR
BABI	40 792 EKOR		

Harga tertinggi di Kecamatan Nanga Mahap
Harga terendah di Kecamatan Belitang



PENJELASAN TEKNIS

TECHNICAL NOTES

1. **Lahan sawah** adalah lahan pertanian yang berpetak-petak dan dibatasi oleh pematang (galengan), saluran untuk menahan/ menyalurkan air, yang biasanya ditanami padi sawah tanpa memandang dari mana diperoleh atau status lahan tersebut. Lahan yang dimaksud termasuk lahan yang terdaftar di Pajak Bumi Bangunan, luran Pembangunan Daerah, lahan bengkok, lahan serobotan, lahan rawa yang ditanami padi dan lahan bekas tanaman tahunan yang telah dijadikan sawah, baik yang ditanami padi, palawija atau tanaman semusim lainnya.
2. **Tegal/Kebun** adalah lahan pertanian bukan sawah (lahan kering) yang ditanami tanaman semusim atau tahunan dan terpisah dengan halaman sekitar rumah serta penggunaannya tidak berpindah pindah.
3. **Ladang/Huma** adalah lahan pertanian bukan sawah (lahan kering) yang biasanya ditanami tanaman semusim dan penggunaannya hanya semusim atau dua musim, kemudian akan ditinggalkan bila sudah tidak subur lagi (berpindah-pindah). Kemungkinan lahan ini beberapa tahun kemudian akan dikerjakankembali jika sudah subur.
4. **Tegal/Kebun** adalah lahan

1. **Wetland** is agricultural land that separated by small dykes to resist water, where the main crop is usually wetland paddy without considering where it is got from or the status of the land. It includes the land that is registered at land income tax office, regional development contribution, 'bengkok' land, illegal ownership, swamps for rice cultivation, and annual crop land mark that has been used as rice field, which are both planted with paddy, secondary crops or the other seasonal crops.
2. **Dry field/Garden** is an dryland (unirrigated land) which is planted with seasonal or annual crops and separately from the yard around the house without shifting
3. **Unirrigated agricultural field /Shifting cultivation land** is dryland (unirrigated land) that usually is cultivated for seasonal crops and utilized only for one or two seasons, then it will be left when it is not fertile (shifting). Maybe, this land will be used again in a few years if it has been fertile.
4. **Dry field/Garden** is an dry land

pertanian bukan sawah (lahan kering) yang ditanam tanaman semusim atau tahunan dan terpisah dengan halaman sekitar rumah serta penggunaannya tidak berpindah pindah.

5. **Ladang/Huma** adalah lahan pertanian bukan sawah (lahan kering) yang biasanya ditanami tanaman semusim dan penggunaannya hanya semusim atau dua musim, kemudian akan ditinggalkan bila sudah tidak subur lagi (berpindah pindah). Kemungkinan lahan ini beberapa tahun kemudian akan dikerjakan kembali jika sudah subur.

6. **Lahan yang sementara tidak diusahakan** adalah lahan yang biasanya diusahakan tetapi untuk sementara (lebih dari 1 (satu) tahun tetapi kurang dari atau sama dengan 2 (dua) tahun) tidak diusahakan, termasuk lahan sawah yang tidak diusahakan selama lebih dari 2 (dua) tahun.

7. **Tanaman sayuran dan buahbuahan semusim** adalah tanaman sumber vitamin, garam mineral dan lain-lain yang dikonsumsi dari bagian tanaman yang berupa daun, bunga, buah, dan umbinya, yang berumur kurang dari satu tahun.

8. **Tanaman buahbuahan semusim** adalah tanaman sumber vitamin, garam mineral, dan lain-lain yang

(unirrigated land) which is planted with seasonal or annual crops and separately from the yard around the house without shifting.

5. **Unirrigated agricultural field / Shifting cultivation land** is dryland (unirrigated land) that usually is cultivated for seasonal crops and utilized only for one or two seasons, then it will be left when it is not fertile (shifting). Maybe, this land will be used again in a few years if it has been fertile.

6. **Temporarily unused land** is land that is regularly used but temporarily (more than a year but less or equal than two years) is unused, it includes wetland that is not cultivated more than two years

7. **Seasonal vegetable and fruit plants** are plants which are the sources of vitamin, mineral salt, etc, consumed from the part of the plant in the form of leaf, flower, fruit, and root with the age of less than one year. Seasonal fruit plants are plants which are the sources of vitamin, mineral salt, etc., consumed from Annual fruit and vegetable plants

8. **which** are the sources of vitamin, contained mineral salt, etc, consumed from the part of

dikonsumsi dari bagian tanaman yang berupa buah, berumur kurang dari satu tahun, tidak berbentuk pohon/rumpun tetapi menjalar dan berbatang lunak. Tanaman buah-buahan dan sayuran adalah tanaman Sumber vitamin, garam mineral, dan lain-lain yang dikonsumsi dari bagian tanaman yang berupa buah dan merupakan tanaman tahunan

9. **Tanaman sayuran tahunan** adalah tanaman sumber vitamin, garam mineral, dan lain-lain yang dikonsumsi dari bagian tanaman yang berupa daun dan atau buah yang berumur lebih dari satu tahun.
10. **Luas panenan hortikultura** adalah luas tanaman sayuran, buah-buahan, biofarmaka, dan tanaman hias yang diambil hasilnya/dipanen pada periode pelaporan.
11. **Luas panen untuk tanaman sayuran** adalah luas tanaman yang dipanen sekaligus/habis/dibongkar dan luas tanaman yang dipanen berkali-kali (lebih dari satu kali)/belum habis.
12. **Tanaman yang dipanen sekaligus/ habis/dibongkar** adalah tanaman yang sehabis panen langsung dibongkar/dicabut, terdiri dari bawang daun, kacang merah, kentang, kol/kubis, kembang kol, petsai/sawi, wortel, lobak, dan
13. **Tanaman yang dipanen berkali-kali (lebih dari satu kali)/**

plant in the form of fruit and more than one year of age.

9. **Annual vegetable plants are plants which** are the sources of vitamin, contained mineral salt, etc, consumed from the part of the plant in the form of vegetable and more than one year of age.
10. **Harvested area of horticulture** is area which vegetable, fruit, medicinal and ornamental plant of crop harvested during the period of report.
11. **Harvested area of vegetables** is area of entirely plant harvested/demolished and plant harvested several times/undiminished.
12. **Entirely plants harvested/demolished** are plants usually harvested once and demolished to be substituted by other plants consisting of: shallots, garlic, leeks, potato, cabbage, cauliflower, mustard green, carrots, Chinese radish,
13. **Plants harvested several times/undemolished** are plants usually

belum habis adalah tanaman yang pemanenannya lebih dari satu kali dan biasanya dibongkar apabila panen terakhir sudah tidak memadai lagi, antara lain: kacang panjang, cabe besar, cabe rawit, jamur, tomat, terung, buncis, ketimun, labu siam kangkung, bayam, dan semangka.

14. Produksi hortikultura adalah hasil menurut bentuk produk dari setiap tanaman sayuran, buah-buahan, biofarmaka dan tanaman hias yang diambil berdasarkan luas yang dipanen/tanaman yang menghasilkan pada bulan/triwulan laporan.

15. Data perkebunan besar dikumpulkan oleh BPS setiap bulan secara lengkap (sensus bulanan) dengan sistem surat pos. Khusus untuk tanaman kelapa, cengkeh, dan kapok, datanya diperoleh dari Direktorat Jenderal Perkebunan. Data perkebunan rakyat juga diperoleh dari Direktorat Jenderal Perkebunan.

16. Penghitungan luas tanaman perkebunan besar adalah pada keadaan akhir tahun dan tidak termasuk yang luasnya kurang dari 5 hektar.

17. Bentuk produksi perkebunan adalah; karet kering (karet), daun kering (teh dan tembakau), biji kering (kopi dan coklat), kulit kering (kayu manis dan kina), serat kering (rami), bunga kering (cengkeh), refined sugar (tebu dari perkebunan besar), gula

harvested more than once and demolished in the case that the last harvest was economically not profitable. They consist of: yard long beans, chili, small chili, mushroom, tomatoes, eggplant, fresh beans, cucumber, pumpkin/chayote, swamp cabbage, spinach, and watermelon.

14. Horticulture production is the standard production quantity form of vegetable, fruit, medicinal and ornamental plant based on harvested area/the number of production plants reported monthly/quarterly.

15. Data on estates are collected by the BPS every month on complete basis through a mailing system. Data on coconut, clove, and kapok, as well as on smallholder plantation, are acquired from the Directorate General of Estates.

16. Planted areas of estates refer to condition at the end of the year, and exclude areas less than 5 hectares.

17. Production of estates crops are follows: dry rubber (rubber); dry leaves (tea and tobacco); dry beans (coffee and cocoa); dry bark (cassiavera and cinchona); dry fibber (rosella); dry flowers/ buds (cloves); refined sugar (sugar cane from estate); cup sugar

mangkok (tebu dari perkebunan rakyat), ekivalen kopra (kopra), biji dan bunga (pala) serta minyak daun (sereh). Persediaan akhir tahun produksi perkebunan besar bukan merupakan cadangan penyangga (buffer stock).

18. Kawasan hutan adalah wilayah tertentu yang berupa hutan, yang ditunjuk dan atau ditetapkan oleh pemerintah untuk dipertahankan keberadaannya sebagai hutan tetap. Hal ini untuk menjamin kepastian hukum mengenai status kawasan hutan, letak batas dan luas suatu wilayah tertentu yang sudah ditunjuk menjadi kawasan hutan tetap.

19. Kawasan hutan Indonesia ditetapkan oleh Menteri Kehutanan dalam bentuk Surat Keputusan Menteri Kehutanan tentang Penunjukan Kawasan Hutan dan Perairan Provinsi. Penunjukan Kawasan Hutan ini disusun berdasarkan hasil pemaduserasian antara Rencana Tata Ruang Wilayah Provinsi (RTRWP) dengan Tata Guna Hutan Kesepakatan (TGHK).

20. Penunjukan kawasan hutan mencakup pula kawasan perairan yang menjadi bagian dari Kawasan Suaka Alam (KSA) dan Kawasan Pelestarian Alam (KPA). Berdasarkan Undang-Undang No. 41 Tahun 1999 tentang Kehutanan, kawasan hutan dibagi ke dalam kelompok Hutan Konservasi, Hutan Lindung,

(sugar cane from smallholders); copra (copra); seeds and bud (nutmeg); and leaf oil (citronella). The production availability of estates at the end of year is not the buffer stock.

18. Forest Area is a specific territory of forest ecosystem determined and or decided by the government as a permanent forest. Such decision is important to maintain the size of forest area and to ensure its legitimation and boundary demarcation of permanent forest.

19. Indonesian forest area is determined by the Minister of Forestry in the format of Ministerial Decree on the Designation of Provincial Forest Area and Inland Water, Coastal and Marine Ecosystem. The designation of Forest Area is formulated based on integrated and harmonized of Provincial Spatial Planning (RTRWP) and Forest Land Use by Consensus (TGHK).

20. The designation of forest area in some cases also cover inland water, coastal and marine ecosystem that may become part of Sanctuary Reserve Area (KSA) and Nature Conservation Area (KPA). In accordance to the Act on Forestry No. 41/1999, forest area is categorized as Conservation Forest, Protection Forest and Production

dan Hutan Produksi

- 21. Hutan Konservasi** adalah kawasan hutan dengan ciri khas tertentu, yang mempunyai fungsi pokok pengawetan keanekaragaman tumbuhan dan satwa serta ekosistemnya.
- 22. Hutan Lindung** adalah kawasan hutan yang mempunyai fungsi pokok sebagai perlindungan sistem penyangga kehidupan untuk mengatur tata air, mencegah banjir, mengendalikan erosi, mencegah intrusi air laut, dan memelihara kesuburan tanah.
- 23. Hutan Produksi** adalah kawasan hutan yang mempunyai fungsi pokok memproduksi hasil hutan. Hutan produksi terdiri dari Hutan Produksi Tetap (HP), Hutan Produksi Terbatas (HPT), dan Hutan Produksi yang dapat dikonversi. Penetapan lahan kritis mengacu pada lahan yang telah sangat rusak karena kehilangan penutupan vegetasinya, sehingga kehilangan atau berkurang fungsinya sebagai penahan air, pengendali erosi, siklus hara, pengatur iklim mikro, dan retensi karbon. Berdasarkan kondisi vegetasinya, kondisi lahan dapat diklasifikasikan sebagai: sangat kritis, kritis, agak kritis, potensial kritis, dan kondisi normal.
- 24. Reboisasi atau rehabilitasi hutan** bertujuan untuk menghutankan kembali kawasan

Forest.

- 21. Conservation Forest** is a forest area having specific characteristic established for the purposes of conservation of animal and plant species as well as their ecosystem.
- 22. Protection Forest** is a forest area designated to serve life support system, maintain hydrological system, prevent of flood, erosions control, seawater intrusion, and maintain soil fertility.
- 23. Production Forest** is a forest area designated mainly to promote sustainable forest production. Production forest is classified as permanent production forest, limited production forest, and convertible production forest. Conservation Forest is divided into: Sanctuary Reserve area consists of Strict Nature Reserve and Wildlife Sanctuary. Critical land refers to a piece of land severely damaged due to loss of its vegetation cover so that its functions as water retention, erosion control, nutrient cycling, microclimate regulators, and carbon retention. Based on the vegetation conditions, land conditions can be classified as: very critical, critical, moderately critical, potentially critical, and normal conditions.
- 24. Reforestation or forest rehabilitation** aims to reforest critical forest areas in watersheds.

hutan yang kritis di wilayah daerah aliran sungai

25. **Pemanfaatan hasil hutan kayu** adalah segala bentuk usaha yang memanfaatkan dan mengusahakan hasil hutan kayu dengan tidak merusak lingkungan dan tidak mengurangi fungsi pokok hutan. Kegiatan ini hanya dapat dilaksanakan pada areal hutan yang memiliki potensi untuk dilakukan kegiatan pemanfaatan hasil hutan kayu dan dapat dilaksanakan setelah diperoleh izin usaha.
25. **Utilization of timber forest products** is all forms of business that utilize and exploit timber forest products without damaging the environment and not reducing the main function of the forest. This activity can only be carried out in forest areas that have the potential for timber forest product utilization activities and can be carried out after obtaining a business license.
26. **Data populasi ternak** bersumber dari Direktorat Jenderal Peternakan dan Kesehatan Hewan Kementerian Pertanian, sedangkan jumlah pemotongan ternak merupakan hasil Survei Laporan Pemotongan Ternak. Pengumpulan data pemotongan ternak dilakukan secara lengkap setiap triwulan di seluruh Rumah Potong Hewan (RPH) dan Tempat Pemotongan Hewan (TPH) yang ada di Indonesia.
26. **Data of domestic livestock population** are obtain from the Directorate General of Livestock and Animal Health Service, while data on the number of animals slaughtered are based on the quarterly survey conducted by BPS. This survey is a complete enumeration on all slaughterhouses and abattoirs in Indonesia.
27. **Rumah Tangga Perikanan Tangkap** adalah rumah tangga yang melakukan kegiatan penangkapan ikan/binatang air lainnya/tanaman air dengan tujuan sebagian/seluruh hasilnya untuk dijual.
27. **Capture fishery household** is a household conducting activities in catching fishes/other aquatic animals/aquatic plants, for which the products are wholly or partly to be sold.
28. **Rumah Tangga Perikanan Budidaya** adalah rumah tangga yang melakukan kegiatan budi daya ikan/binatang air lainnya/tanaman air dengan tujuan
28. **An aquaculture fishery household** is a household conducting activities in culturing fishes/other aquatic animals/aquatic plants, for which the aim of

sebagian/seluruh hasilnya untuk
dijual.

part / all of the proceeds to be sold.

<https://sekadaukab.bps.go.id>

ULASAN**DESCRIPTION****5.1. Hortikulutra**

Tanaman hortikultura terdiri dari jenis sayur – sayuran dan buah – buahan. Sayur – sayuran di Kab. Sekadau yang menghasilkan produksi terbanyak adalah kangkung dengan luas panen 77 Ha dan hasil produksi 719 ton. Sedangkan untuk buah – buahan, produksi terbanyak adalah buah pisang 1.893 ton.

5.1. Horticulture

Horticulture plants consist of vegetables and fruits. Vegetables in Kab. Sekadau that produces the most production is Kangkung with an area of 90 Ha harvest and 82,5 tons of production. As for fruits, the most production is Banana 188,2 tons.

5.2. Perkebunan

Kabupaten Sekadau merupakan salah satu kabupaten penghasil perkebunan terutama karet dan kelapa sawit. Pada tahun 2021 produksi karet di Kabupaten Sekadau mencapai 23,79 ton dengan luas area tanaman yang sudah menghasilkan 44.347,73 Ha. Produksi kelapa sawit di Kabupaten Sekadau mencapai 250,53 ton dengan luas area tanaman 115.246 Ha yang sudah menghasilkan. Selain tanaman karet dan kelapa sawit di Kabupaten Sekadau juga menghasilkan kakao dan kopi.

5.2. Plantation

Sekadau regency is one of the regency that producing plantations, especially rubber and oil palm. In 2021, rubber production In Sekadau regency reached 23,79 tons with the area of plant that has produced 44.347,73 ha. The production of palm oil in Sekadau Regency reaches 250,53 tons with the area of 115.246 ha that has produced. In addition to rubber and palm oil plants in Sekadau Regency also produce cocoa and coffee.

5.3. Peternakan

Subsektor peternakan di Kabupaten Sekadau untuk populasi ternak didominasi oleh babi yang berjumlah 40.792 ekor, sapi potong yang berjumlah 12.473 ekor dan kambing 5.310 ekor. Populasi unggas pada tahun 2021 ayam pedaging

5.3. Farms

The livestock sub-sector in Sekadau Regency for livestock population is dominated by pigs amounting to 40.792 tails, 12.473 beef cattle and 5.310 goats. Poultry population in 2021 broiler amounted to 1.379.833 birds while the chicken numbered 123.370 birds.

berjumlah 1.379.833 ekor sedangkan ayam kampung berjumlah 123.370 ekor.

5.4. Perikanan

Subsektor budidaya perikanan di Kabupaten Sekadau terdiri dari kolam air tawar dan jaring apung. Pada tahun 2021, produksi ikan yang dihasilkan pada subsektor kolam air tawar sebanyak 1.357 ton sedangkan produksi ikan yang dihasilkan pada subsektor jaring apung sebanyak 181 ton.

5.4. Fishery

The fishery sub-sector in Sekadau Regency consists of freshwater pond fishery and floating cage net fishery. In 2021, the production of fish produced in freshwater pond fishery is 424,01 tons while floating cage net fishery is 188,52 tons.

<https://sekadaukab.bps.go.id>

5.1 HORTIKULTURA

HORTICULTURE

Tabel 5.1.1 **Luas Panen Tanaman Sayuran Menurut Kecamatan dan Jenis Tanaman di Kabupaten Sekadau (ha), 2020 dan 2021**
Harvested Area of Vegetables by Subdistrict and Kind of Plant in Sekadau Regency (ha), 2020 and 2021

Kecamatan Subdistrict	Bawang Merah/ Shallot		Cabai Besar/ Chili/Big Chili		Cabai Rawit/Chili/ Cayenne Pepper	
	2020	2021	2020	2021	2020	2021
(1)	(2)	(3)	(4)	(5)	(6)	(7)
Nanga Mahap	0	0	0	0	10	10
Nanga Taman	0	0	0	0	23	7
Sekadau Hulu	0	0	0	0	2	3
Sekadau Hilir	0	0	2	3	12	10
Belitang Hilir	0	0	0	1	1	1
Belitang	0	0	0	0	0	1
Belitang Hulu	0	0	0	0	4	0
Sekadau	0	0	2	4	52	32

Lanjutan Tabel/Continued Table 5.1.1

Kecamatan Subdistrict	Kentang/Potato		Kubis/Cabbage		Tomat/Tomato	
	2020	2021	2020	2021	2020	2021
(1)	(8)	(9)	(10)	(11)	(12)	(13)
Nanga Mahap	0	0	0	0	0	0
Nanga Taman	0	0	0	0	0	0
Sekadau Hulu	0	0	0	0	0	0
Sekadau Hilir	0	0	0	0	2	2
Belitang Hilir	0	0	0	0	0	0
Belitang	0	0	0	0	0	0
Belitang Hulu	0	0	0	0	0	0
Sekadau	0	0	0	0	2	2

Lanjutan Tabel/*Continued Table* 5.1.1

Kecamatan Subdistrict	Bawang Putih/Garlic		Bayam/Spinach		Kangkung/Water Spinach	
	2020	2021	2020	2021	2020	2021
(1)	(14)	(15)	(16)	(17)	(18)	(19)
Nanga Mahap	0	0	0	0	0	0
Nanga Taman	0	0	3	4	3	5
Sekadau Hulu	0	0	0	0	12	12
Sekadau Hilir	0	0	48	48	48	48
Belitang Hilir	0	0	17	5	17	12
Belitang	0	0	0	0	0	0
Belitang Hulu	0	0	4	0	10	0
Sekadau	0	0	72	57	90	77

Catatan/Note: ...

Sumber/Source: BPS, Statistik Pertanian Hortikultura SPH-SBS/BPS-Statistics Indonesia, Agricultural Statistic for Horticulture SPH-SBS

Tabel 5.1.2
Table

Produksi Tanaman Sayuran Menurut Kecamatan dan Jenis Tanaman di Kabupaten Sekadau (kw), 2020 dan 2021
Production of Vegetables by Subdistrict and Kind of Plant in Sekadau Regency (qui), 2020 dan 2021

Kecamatan Subdistrict	Bawang Merah/ Shallot		Cabai Besar/ Chili/Big Chili		Cabai Rawit/Chili/ Cayenne Pepper	
	2020	2021	2020	2021	2020	2021
(1)	(2)	(3)	(4)	(5)	(6)	(7)
Nanga Mahap	0	0	0	0	111	87
Nanga Taman	0	0	0	0	232	18
Sekadau Hulu	0	0	0	0	30	25,6
Sekadau Hilir	0	0	18	14	150	162
Belitang Hilir	0	0	0	2	16	16
Belitang	0	0	0	0	0	8
Belitang Hulu	0	0	0	0	24	0
Sekadau	0	0	18	16	563	36

Lanjutan Tabel/*Continued Table* 5.1.2

Kecamatan Subdistrict	Kentang/Potato		Kubis/Cabbage		Tomat/Tomato	
	2020	2021	2020	2021	2020	2021
(1)	(8)	(9)	(10)	(11)	(12)	(13)
Nanga Mahap	0	0	0	0	0	0
Nanga Taman	0	0	0	0	0	0
Sekadau Hulu	0	0	0	0	0	0
Sekadau Hilir	0	0	0	0	10	8
Belitang Hilir	0	0	0	0	0	0
Belitang	0	0	0	0	0	0
Belitang Hulu	0	0	0	0	0	0
Sekadau	0	0	0	0	10	8

Lanjutan Tabel/Continued Table 5.1.2

Kecamatan Subdistrict	Bawang Putih/Garlic		Bayam/Spinach		Kangkung/Water Spinach	
	2020	2021	2020	2021	2020	2021
(1)	(14)	(15)	(16)	(17)	(18)	(19)
Nanga Mahap	0	0	0	0	0	0
Nanga Taman	0	0	11	4	16	10
Sekadau Hulu	0	0	0	0	38	47
Sekadau Hilir	0	0	56	48	98	96
Belitang Hilir	0	0	216	71	548	434
Belitang	0	0	0	0	0	0
Belitang Hulu	0	0	0	6	25	0
Sekadau	0	0	289	123	725	587

Catatan/Note: ...

Sumber/Source: BPS, Statistik Pertanian Hortikultura SPH-SBS/BPS-Statistics Indonesia, Agricultural Statistic for Horticulture SPH-SBS

Tabel
Table 5.1.3

Luas Panen Tanaman Sayuran dan Buah-buahan Semusim Menurut Jenis Tanaman di Kabupaten Sekadau (ha), 2018–2021

Harvested Area of Seasonal Vegetables and Fruits by Kind of Plant in Sekadau Regency (ha), 2018–2021

Jenis Tanaman Kind of Plants	2018	2019	2020	2021
(1)	(2)	(3)	(4)	(5)
Sayuran/ Vegetables				
Bawang Daun/ Wlech Onion	0	0	0	0
Bawang Merah/ Shallot	1	1	0	0
Bawang Putih / Garlic	0	0	0	0
Bayam/ Spinach	52	66	72	57
Buncis/ Green Bean	4	5	4	6
Cabai Besar/ Chili (Capsicum Annum)	3	2	2	4
Cabai Rawit/ Chili (Capsicum Frutescens)	31	37	52	32
Cabai/ Chili	34	39	54	36
Jamur/ Mushroom	0	0	0	0
Kacang Merah/ Red Bean	0	0	0	0
Kacang Panjang/ Yardlong Bean	22	18	32	28
Kangkung/ Kangkong	83	97	90	77
Kembang Kol/ Cauliflower	0	0	0	0
Kentang/ Potato	0	0	0	0
Ketimun/ Cucumber	19	19	18	19

Lanjutan Tabel/Continued Table 5.1.3

Jenis Tanaman Kind of Plants	2018	2019	2020	2021
(1)	(2)	(3)	(4)	(5)
Kubis/ Cabbage	0	0	0	0
Labu Siam/ Chayote	0	0	0	0
Lobak/ Radish	0	0	0	0
Petsai/ Chinese Cabbage	38	59	69	55,5
Terung/ Eggplant	12	15	18	18
Tomat/ Tomato	2	2	2	2
Wortel/ Carrot	0	0	0	0
Buah-buahan/ Fruits				
Blewah/ Cantaloupe	0	0	0	0
Melon/ Melon	0	0	0	0
Semangka/ Watermelon	0	0	2	13

Catatan/Note: Angka Sementara (ASEM)/ Preliminary Figures

Sumber/Source: BPS, Statistik Pertanian Hortikultura / BPS-Statistic Indonesia, Argicultural Statistic for Horticulture SPH

Tabel
Table 5.1.4

Produksi Tanaman Sayuran dan Buah-buahan Semusim Menurut Jenis Tanaman di Kabupaten Sekadau (ton), 2018–2021

Production of Seasonal Vegetables and Fruits by Kind of Plant in Sekadau Regency (ton), 2018–2021

Jenis Tanaman <i>Kind of Plants</i>	2018	2019	2020	2021
(1)	(2)	(3)	(4)	(5)
Sayuran/ Vegetables				
Bawang Daun/ Wlech Onion	0	0	0	0
Bawang Merah/ Shallot	3	3	0	0
Bawang Putih / Garlic	0	0	0	0
Bayam/ Spinach	123	375	289	...
Buncis/ Green Bean	40	33	20	19
Cabai Besar/ Chili (Capsicum Annum)	14	20	18	16
Cabai Rawit/ Chili (Capsicum Frutescens)	715	539	563	316
Cabai/ Chili	729	559	581	332
Jamur/ Mushroom	0	0	0	0
Kacang Merah/ Red Bean	0	0	0	0
Kacang Panjang/ Yardlong Bean	306	959	255	241
Kangkung/ Kangkong	258	258	825	719
Kembang Kol/ Cauliflower	0	0	0	0
Kentang/ Potato	0	0	0	0
Ketimun/ Cucumber	137	117	125	160

Lanjutan Tabel/Continued Table 5.1.4

Jenis Tanaman Kind of Plants	2018	2019	2020	2021
(1)	(2)	(3)	(4)	(5)
Kubis/ Cabbage	0	0	0	0
Labu Siam/ Chayote	0	0	0	0
Lobak/ Radish	0	0	0	0
Petsai/ Chinese Cabbage	136	160	183	175
Terung/ Eggplant	118	116	153	219
Tomat/ Tomato	9	13	10	8
Wortel/ Carrot	0	0	0	0
Buah–buahan/ Fruits				
Blewah/ Cantaloupe	0	0	0	0
Melon/ Melon	0	0	0	0
Semangka/ Watermelon	0	0	22	299

Catatan/Note: ...

Sumber/Source: BPS, Statistik Pertanian Hortikultura / BPS-Statistic Indonesia, Argicultural Statistic for Horticulture SPH

Tabel
Table 5.1.5

Luas Panen Tanaman Biofarmaka Menurut Kecamatan dan Jenis Tanaman di Kabupaten Sekadau (m²), 2020 dan 2021

Harvested Area of Medicinal Plants by Subdistrict and Kind of Plant in Sekadau Regency (m²), 2020 and 2021

Kecamatan Subdistrict	Jahe/Ginger		Laos/Lengkuas/ Galanga		Kencur/East Indian Galangal	
	2020	2021	2020	2021	2020	2021
(1)	(2)	(3)	(4)	(5)	(6)	(7)
Nanga Mahap	50	50	0	0	17	13
Nanga Taman	650	400	130	150	130	250
Sekadau Hulu	130	30	0	0	0	0
Sekadau Hilir	45	35	50	50	45	30
Belitang Hilir	100	100	0	0	150	0
Belitang	0	0	0	0	0	0
Belitang Hulu	0	0	0	0	0	0
Sekadau	975	215	180	200	342	293

Lanjutan Tabel/Continued Table 5.1.5

Kecamatan Subdistrict	Kunyit/Turmeric		Kapulaga/Java Cardamom		Mahkota Dewa/ Phaleria Macrocarpa (pohon/tree)	
	2020	2021	2020	2021	2020	2021
(1)	(8)	(9)	(10)	(11)	(12)	(13)
Nanga Mahap	25	25	0	0	0	0
Nanga Taman	390	100	0	0	0	0
Sekadau Hulu	120	40	0	0	0	0
Sekadau Hilir	50	50	0	0	0	0
Belitang Hilir	50	0	100	0	8	7
Belitang	0	0	0	0	0	0
Belitang Hulu	0	0	0	0	0	0
Sekadau	635	215	100	0	8	7

Catatan/Note: ...

Sumber/Source: BPS, Statistik Pertanian Hortikultura SPH-TBF/BPS-Statistics Indonesia, Agricultural Statistic for Horticulture SPH-TBF

Tabel
Table 5.1.6

Produksi Tanaman Biofarmaka Menurut Kecamatan dan Jenis Tanaman di Kabupaten Sekadau (kg), 2020 and 2021

Production of Medicinal Plants by Subdistrict and Kind of Plant in Sekadau Regency (kg), 2020 and 2021

Kecamatan Subdistrict	Jahe/Ginger		Laos/Lengkuas/ Galanga		Kencur/East Indian Galangal	
	2020	2021	2020	2021	2020	2021
(1)	(2)	(3)	(4)	(5)	(6)	(7)
Nanga Mahap	170	315	0	0	63	49
Nanga Taman	2 400	400	700	150	500	250
Sekadau Hulu	390	100	0	0	0	0
Sekadau Hilir	165	90	200	200	120	60
Belitang Hilir	25	300	0	0	110	0
Belitang	0	0	0	0	0	0
Belitang Hulu	0	0	0	0	0	0
Sekadau	3 150	1 205	900	350	2 982	359

Lanjutan Tabel/Continued Table 5.1.6

Kecamatan Subdistrict	Kunyit/Turmeric		Kapulaga/Java Cardamom		Mahkota Dewa/ Phaleria Macrocarpa (pohon/tree)	
	2020	2021	2020	2021	2020	2021
(1)	(8)	(9)	(10)	(11)	(12)	(13)
Nanga Mahap	52	103	0	0	0	0
Nanga Taman	2 350	100	0	0	0	0
Sekadau Hulu	350	120	0	0	0	0
Sekadau Hilir	120	50	0	0	0	0
Belitang Hilir	110	0	130	0	136	200
Belitang	0	0	0	0	0	0
Belitang Hulu	0	0	0	0	0	0
Sekadau	2 982	373	130	0	136	200

Catatan/Note: ...

Sumber/Source: BPS, Statistik Pertanian Hortikultura SPH-TBF/BPS-Statistics Indonesia, Agricultural Statistic for Horticulture SPH-TBF

Tabel 5.1.7 Luas Panen Tanaman Biofarmaka Menurut Jenis Tanaman di Kabupaten Sekadau, 2018–2021
Harvested Area of Medicinal Plants by Kind of Plant in Sekadau Regency, 2018–2021

Jenis Tanaman Kind of Plants	2018	2019	2020	2021
(1)	(2)	(3)	(4)	(5)
Dringo/ Sweet Root/Calamus (m ²)
Jahe/ Ginger (m ²)	3 247	60 465	975	215
Kapulaga/ Java Cardamon (m ²)	100	200	100	0
Kencur/ East Indian Galangal (m ²)	261	40 270	342	293
Kunyit/ Turmeric (m ²)	272	40 355	635	215
Laos/Lengkuas/ Galanga (m ²)	250	170	180	50
Lempuyang/ Zingiber Aromaticum (m ²)
Lidah Buaya/ Oliviera (m ²)
Mengkudu/ Indian Mulberry (Pohon/Tree)	100	5	47	0
Temuireng/ Black Turmeric (m ²)
Temukunci/ Chinese Keys (m ²)
Temulawak/ Java Turmeric (m ²)
Sambiloto/ King of Bitter (m ²)

Catatan/Note: ...

Sumber/Source: BPS, Statistik Pertanian Hortikultura SPH-TBF/BPS-Statistics Indonesia, Agricultural Statistic for Horticulture SPH-TBF

Tabel 5.1.8 **Produksi Tanaman Biofarmaka Menurut Jenis Tanaman di Kabupaten Sekadau (kg), 2018–2021**
Production of Medicinal Plants by Kind of Plant in Sekadau Regency (kg), 2018–2021

Jenis Tanaman Kind of Plants	2018	2019	2020	2021
(1)	(2)	(3)	(4)	(5)
Dringo/ Sweet Root/Calamus
Jahe/ Ginger	10 397	18 065	3 150	1 205
Kapulaga/ Java Cardamon	230	155	130	0
Kencur/ East Indian Galangal	444	14 093	823	359
Kunyit/ Turmeric	912	18 396	2 982	373
Laos/Lengkuas/ Galanga	600	954	900	350
Lempuyang/ Zingiber Aromaticum
Lidah Buaya/ Oliviera
Mengkudu/ Indian Mulberry	110	180	60	0
Temuireng/ Black Turmeric
Temukunci/ Chinese Keys
Temulawak/ Java Turmeric
Sambiloto/ King of Bitter

Catatan/Note: ...

Sumber/Source: BPS, Statistik Pertanian Hortikultura SPH-TBF/BPS-Statistics Indonesia, Agricultural Statistic for Horticulture SPH-TBF

Tabel 5.1.9 Luas Panen Tanaman Hias Menurut Kecamatan dan Jenis Tanaman di Kabupaten Sekadau (m²), 2020 and 2021
Table *Harvested Area of Ornamental Plants by Subdistrict and Kind of Plant in Sekadau Regency (m²), 2020 and 2021*

Kecamatan Subdistrict	Anggrek/ <i>Orchid</i>		Krisan/ <i>Chrysantemum</i>	
	2020	2021	2020	2021
(1)	(2)	(3)	(4)	(5)
Nanga Mahap
Nanga Taman
Sekadau Hulu
Sekadau Hilir
Belitang Hilir
Belitang
Belitang Hulu
Sekadau

Lanjutan Tabel/*Continued Table* 5.1.9

Kecamatan <i>Subdistrict</i>	Mawar/Rose		Sedap Malam/Tuberose	
	2020	2021	2020	2021
(1)	(6)	(7)	(8)	(9)
Nanga Mahap
Nanga Taman
Sekadau Hulu
Sekadau Hilir
Belitang Hilir
Belitang
Belitang Hulu
Sekadau

Catatan/*Note*: ...

Sumber/*Source*: BPS, Statistik Pertanian Hortikultura SPH-TH/BPS-*Statistics Indonesia, Agricultural Statistik for Horticulture SPH-TH*

Tabel
Table 5.1.10

Produksi Tanaman Hias Menurut Kecamatan dan Jenis Tanaman di Kabupaten Sekadau (tangkai), 2020 and 2021
Production of Ornamental Plants by Subdistrict and Kind of Plant in Sekadau Regency (stalks), 2020 and 2021

Kecamatan Subdistrict	Anggrek/ <i>Orchid</i>		Krisan/ <i>Chrysantemum</i>	
	2020	2021	2020	2021
(1)	(2)	(3)	(4)	(5)
Nanga Mahap
Nanga Taman
Sekadau Hulu
Sekadau Hilir
Belitang Hilir
Belitang
Belitang Hulu
Sekadau

Lanjutan Tabel/*Continued Table* 5.1.10

Kecamatan <i>Subdistrict</i>	Mawar/Rose		Sedap Malam/Tuberose	
	2020	2021	2020	2021
(1)	(6)	(7)	(8)	(9)
Nanga Mahap
Nanga Taman
Sekadau Hulu
Sekadau Hilir
Belitang Hilir
Belitang
Belitang Hulu
Sekadau

Catatan/*Note*: ...

Sumber/*Source*: BPS, Statistik Pertanian Hortikultura SPH-TH/BPS-Statistics Indonesia, *Agricultural Statistik for Horticulture SPH-TH*

Tabel
Table 5.1.11

**Luas Panen Tanaman Hias Menurut Jenis Tanaman di
Kabupaten Sekadau (m²), 2018–2021**
*Harvested Area of Ornamental Plants by Kind of Plant in
Sekadau Regency (m²), 2018–2021*

Jenis Tanaman <i>Kind of Plants</i>	2018	2019	2020	2021
(1)	(2)	(3)	(4)	(5)
Angrek/ <i>Orchid</i>
Anthurium Bunga/ <i>Flamingo Lily Flower</i>
Anthurium Daun/ <i>Anthurium</i>
Anyelir/ <i>Carnation</i>
Balanceng/ <i>Dieffenbacia</i>
Dracaena/ <i>Dracaena</i>
Euphorbia/ <i>Euphorbia</i>
Gladiol/ <i>Gladiol</i>
Hanjuang/ <i>Cordyline</i>
Herbras/ <i>Gerbera</i>
Kamboja Jepang/ <i>Adenium</i>
Keladi Hias/ <i>Caladium</i>
Krisan/ <i>Chrysantemum</i>
Mawar/ <i>Rose</i>
Melati/ <i>Jasmine</i>
Monstera/ <i>Monstera</i>
Pakis/ <i>Leather Leaf Fern</i>
Palem/ <i>Palm</i>
Pedang-Pedangan/ <i>Sansevieria</i>
Philodendron/ <i>Philodendron</i>

Lanjutan Tabel/*Continued Table* 5.1.11

Jenis Tanaman <i>Kind of Plants</i>	2018	2019	2020	2021
(1)	(2)	(3)	(4)	(5)
Pisang-Pisangan/ <i>Heliconia</i>
Sedap Malam/ <i>Tuberose</i>
Soka/ <i>Ixora</i>
Sri Rejeki/ <i>Aglaonema</i>

Catatan/*Note*: ...

Sumber/*Source*: BPS, Statistik Pertanian Hortikultura SPH-TH/*BPS-Statistics Indonesia, Agricultural Statistik for Horticulture SPH-TH*

Tabel 5.1.12 **Produksi Tanaman Hias Menurut Jenis Tanaman di Kabupaten Sekadau (tangkai), 2018–2021**
Table 5.1.12 **Production of Ornamental Plants by Kind of Plant in Sekadau Regency (stalks), 2018–2021**

Jenis Tanaman <i>Kind of Plants</i>	2018	2019	2020	2021
(1)	(2)	(3)	(4)	(5)
Angrek/ <i>Orchid</i>
Anthurium Bunga/ <i>Fleming Lily Flower</i>
Anthurium Daun/ <i>Anthurium</i>
Anyelir/ <i>Carnation</i>
Balanceng/ <i>Dieffenbacia</i>
Dracaena/ <i>Dracaena</i>
Euphorbia/ <i>Euphorbia</i>
Gladiol/ <i>Gladiol</i>
Hanjuang/ <i>Cordyline</i>
Herbras/ <i>Gerbera</i>
Kamboja Jepang/ <i>Adenium</i>
Keladi Hias/ <i>Caladium</i>
Krisan/ <i>Chrysantemum</i>
Mawar/ <i>Rose</i>
Melati/ <i>Jasmine</i>
Monstera/ <i>Monstera</i>
Pakis/ <i>Leather Leaf Fern</i>
Palem/ <i>Palm</i>
Pedang-Pedangan/ <i>Sansevieria</i>
Philodendron/ <i>Philodendron</i>

Lanjutan Tabel/*Continued Table* 5.1.12

Jenis Tanaman <i>Kind of Plants</i>	2018	2019	2020	2021
(1)	(2)	(3)	(4)	(5)
Pisang-Pisangan/ <i>Heliconia</i>
Sedap Malam/ <i>Tuberose</i>
Soka/ <i>Ixora</i>
Sri Rejeki/ <i>Aglaonema</i>

Catatan/*Note*: ...

Sumber/*Source*: BPS, Statistik Pertanian Hortikultura SPH-TH/*BPS-Statistics Indonesia, Agricultural Statistik for Horticulture SPH-TH*

Tabel 5.1.13 **Produksi Buah-buahan Menurut Kecamatan dan Jenis Tanaman di Kabupaten Sekadau (ton), 2020 and 2021**
Table *Production of Fruits by Subdistrict and Kind of Plant in Sekadau Regency (ton), 2020 and 2021*

Kecamatan Subdistrict	Mangga/Mango		Durian/Durian	
	2020	2021	2020	2021
(1)	(2)	(3)	(4)	(5)
Nanga Mahap	2	4	18	39
Nanga Taman	10	21	805	13 360
Sekadau Hulu	28	48,7	364	12 281
Sekadau Hilir	123	256	0	453
Belitang Hilir	58	700	48	300
Belitang	0	0	40	0
Belitang Hulu	0	0	0	0
Sekadau	221	1 029,7	1 275	26 433

Lanjutan Tabel/*Continued Table* 5.1.13

Kecamatan Subdistrict	Jeruk Siam/Orange Tangerine		Pisang/Banana	
	2020	2021	2020	2021
(1)	(6)	(7)	(8)	(9)
Nanga Mahap	1	1,2	3	18,8
Nanga Taman	0	0	405	410
Sekadau Hulu	0	0	542	1 299,45
Sekadau Hilir	1 652	765	126	151
Belitang Hilir	16	0	62	14
Belitang	9	0	94	0
Belitang Hulu	60	0	650	0
Sekadau	1 783	766,2	1 882	1 893,25

Lanjutan Tabel/*Continued Table* 5.1.13

Kecamatan Subdistrict	Pepaya/Papaya		Salak/Snakefruit	
	2020	2021	2020	2021
(1)	(10)	(11)	(12)	(13)
Nanga Mahap	13	21,25	0	0
Nanga Taman	166	177	0	0
Sekadau Hulu	0	0	0	0
Sekadau Hilir	95	152	26	18
Belitang Hilir	44	0	1	0
Belitang	73	1,22	114	125,3
Belitang Hulu	18	0	0	0
Sekadau	409	351,47	141	143,30

Lanjutan Tabel/*Continued Table* 5.1.13

Kecamatan Subdistrict	Duku/Langsar/Kokosan/Duku		Nangka/Cempedak/Jackfruit	
	2020	2021	2020	2021
(1)	(10)	(11)	(12)	(13)
Nanga Mahap	30	70	79	123
Nanga Taman	202	400	66	44
Sekadau Hulu	459	466	56	87
Sekadau Hilir	21	89	170	126
Belitang Hilir	32	0	50	0
Belitang	0	0	0	0
Belitang Hulu	26	0	949	0
Sekadau	770	1025	1 370	380

Catatan/Note: ...

Sumber/Source: BPS, Statistik Pertanian Hortikultura SPH-BST/BPS-Statistics Indonesia, Agricultural Statistic for Horticulture SPH-BST

Tabel
Table 5.1.14

Produksi Buah–Buahan dan Sayuran Tahunan Menurut Jenis Tanaman di Kabupaten Sekadau (kw), 2018–2021
Production of Annual Fruits and Vegetables by Kind of Plant in Sekadau Regency (qui), 2018–2021

Jenis Tanaman Kind of Plants	2018	2019	2020	2021
(1)	(2)	(3)	(4)	(5)
Alpukat/Avocado	0	0	1	1
Anggur/Grape	0	0	0	0
Apel/Apple	0	0	0	0
Belimbing/Star Fruit	85	39	28	49
Duku/Langsat/Kokosan/Duku	997	478	770	1025
Durian/Durian	15.271	4218	1275	26433
Jambu Air/Water Apple	235	184	127	117,4
Jambu Biji/Guava	713	320	212	196,01
Jengkol/Jengkol	1.097	677	350	741
Jeruk Besar/Pomelo	233	145	85	4
Jeruk Siam/Keprok/Orange/ Tangerine	2204	1120	1738	766,2
Mangga/Mango	804	1856	221	1029,7
Manggis/Mangosteen	86	126	19	148
Markisa/Konyal/Passion fruit	0	0	0	0
Melinjo/Gnetum/Melinjo	34	36	14	11,6
Nangka/Cempedak/Jackfruit	1900	1437	1370	380
Nenas/Pineapple	138	64	47	19,78
Pepaya/Papaya	483	513	409	351,47
Petai/Twisted Cluster Bean	412	195	129	232

Lanjutan Tabel/*Continued Table* 5.1.14

Jenis Tanaman Kind of Plants	2018	2019	2020	2021
(1)	(2)	(3)	(4)	(5)
Pisang/ <i>Banana</i>	3814	3427	1882	1893,25
Rambutan/ <i>Rambutan</i>	3685	2314	103	2457
Salak/ <i>Snakefruit</i>	290	145	141	143,30
Sawo/ <i>Sapodilla/Sawo</i>	166	197	360	76
Sirsak/ <i>Soursop</i>	46	49	41	64,3
Sukun/ <i>Breadfruit</i>	178	53	31	46

Catatan/*Note*: ...

Sumber/*Source*: BPS, Statistik Pertanian Hortikultura SPH-BST/*BPS-Statistics Indonesia, Agricultural Statistic for Horticulture SPH-BST*

5.2 PERKEBUNAN ESTATE CROPS

Tabel 5.2.1 Luas Areal Tanaman Perkebunan Menurut Kecamatan dan Jenis Tanaman di Kabupaten Sekadau (ha), 2020 dan 2021
Planted Area of Estate Crops by Subdistrict and Type of Crops in Sekadau Regency (ha), 2020 dan 2021

Kecamatan Subdistrict	Kelapa Sawit/Oil Palm		Kelapa/Coconut	
	2020	2021	2020	2021
(1)	(2)	(3)	(4)	(5)
Nanga Mahap	25,00	3 601,00	1	1
Nanga Taman	14 605,00	10 005,00	1	1
Sekadau Hulu	11 932,00	20 931,00	-	-
Sekadau Hilir	45 049,00	23 406,00	1	1
Belitang Hilir	10 103,00	17 770,00	5	5
Belitang	344,00	16 873,00	-	-
Belitang Hulu	23 709,00	22 660,00	5	5
Sekadau	105 767,00	115 246,00	13,00	13,00

Lanjutan Tabel/Continued Table 5.2.1

Kecamatan Subdistrict	Karet/Rubber		Kopi/Coffee	
	2020	2021	2020	2021
(1)	(6)	(7)	(8)	(9)
Nanga Mahap	9 678,00	9 882,73	10,00	10,00
Nanga Taman	7 060,00	7 060,00	-	-
Sekadau Hulu	2 294,00	2 294,00	11,00	11,00
Sekadau Hilir	5 350,00	5 350,00	20,00	20,00
Belitang Hilir	6 949,00	6 949,00	-	-
Belitang	5 759,00	5 759,00	-	-
Belitang Hulu	7 053,00	7 053,00	-	-
Sekadau	44 143,00	44 347,73	41,00	41,00

Lanjutan Tabel/*Continued Table 5.2.1*

Kecamatan Subdistrict	Kakao/Cocoa		Tebu/Sugar cane	
	2020	2021	2020	2021
(1)	(10)	(11)	(12)	(13)
Nanga Mahap	29,00	29,00
Nanga Taman	126,00	126,00
Sekadau Hulu	74,00	74,00
Sekadau Hilir	55,00	55,00
Belitang Hilir	10,00	20,00
Belitang	12,00	12,00
Belitang Hulu	32,00	32,00
Sekadau	348,00	348,00

Lanjutan Tabel/*Continued Table 5.2.1*

Kecamatan Subdistrict	Teh/ <i>Tea</i>		Tembakau/ <i>Tobacco</i>	
	2020	2021	2020	2021
(1)	(14)	(15)	(16)	(17)
Nanga Mahap
Nanga Taman
Sekadau Hulu
Sekadau Hilir
Belitang Hilir
Belitang
Belitang Hulu
Sekadau

Catatan/*Note*: ...

Sumber/*Source*: Dinas Perkebunan Provinsi Kalimantan Barat/*Estate Services of Kalimantan Barat Province*

Tabel
Table 5.2.2

Produksi Perkebunan Menurut Kecamatan dan Jenis Tanaman di Kabupaten Sekadau (Ribu ton), 2020 dan 2021

Production of Estate by Subdistrict and Type of Crops in Sekadau Regency (Thousand ton), 2020 and 2021

Kecamatan Subdistrict	Kelapa Sawit/Oil Palm		Kelapa/Coconut	
	2020	2021	2020	2021
(1)	(2)	(3)	(4)	(5)
Nanga Mahap	36,00	4,33	-	-
Nanga Taman	26,12	25,03	-	-
Sekadau Hulu	25,78	43,92	-	-
Sekadau Hilir	104,73	57,29	-	-
Belitang Hilir	39,23	54,11	0,4	0,4
Belitang	549,00	30,48	-	-
Belitang Hulu	47,64	35,36	0,4	0,4
Sekadau	828,50	250,53	0,80	0,80

Lanjutan Tabel/*Continued Table* 5.2.2

Kecamatan Subdistrict	Karet/Rubber		Kopi/Coffee	
	2020	2021	2020	2021
(1)	(6)	(7)	(8)	(9)
Nanga Mahap	5,02	5,40	-	-
Nanga Taman	4,41	4,41	-	-
Sekadau Hulu	1,11	1,11	1,00	1,00
Sekadau Hilir	2,86	2,86	-	-
Belitang Hilir	3,71	3,71	-	-
Belitang	2,89	2,89	-	-
Belitang Hulu	3,41	3,42	-	-
Sekadau	23,40	23,79	1,00	1,00

Lanjutan Tabel/*Continued Table* 5.2.2

Kecamatan Subdistrict	Kakao/Cocoa		Tebu/Sugar cane	
	2020	2021	2020	2021
(1)	(10)	(11)	(12)	(13)
Nanga Mahap	6,00	6,00
Nanga Taman	31,00	31,00
Sekadau Hulu	12,00	12,00
Sekadau Hilir	9,00	9,00
Belitang Hilir	2,00	2,00
Belitang	1,00	1,00
Belitang Hulu	3,00	3,00
Sekadau	64,00	64,00

Lanjutan Tabel/*Continued Table* 5.2.2

Kecamatan Subdistrict	Teh/Tea		Tembakau/Tobacco	
	2020	2021	2020	2021
(1)	(14)	(15)	(16)	(17)
Nanga Mahap
Nanga Taman
Sekadau Hulu
Sekadau Hilir
Belitang Hilir
Belitang
Belitang Hulu
Sekadau

Catatan/*Note*: ...

Sumber/*Source*: Dinas Perkebunan Provinsi Kalimantan Barat/*Estate Services of Kalimantan Barat Province*

5.3 PERTERNAKAN ANIMAL HUSBANDARY

Tabel 5.3.1 Populasi Ternak Menurut Kecamatan dan Jenis Ternak di Kabupaten Sekadau (ekor), 2021
Livestock Population by Subdistrict and Kind of Livestock in Sekadau Regency (tails), 2021

Kecamatan Subdistrict	Sapi Potong Beef Cattle	Kerbau Buffalo	Kambing Goat	Babi Pig	Domba Sheep
(1)	(2)	(3)	(4)	(5)	(6)
Nanga Mahap	1 115	5	481	5 739	-
Nanga Taman	1 037	-	476	5 243	-
Sekadau Hulu	1 505	-	499	5 454	-
Sekadau Hilir	6 456	-	2 670	11 815	-
Belitang Hilir	1 268	-	648	6 420	-
Belitang	1 059	-	490	3 102	41
Belitang Hulu	33	-	46	1 009	-
Sekadau 2021	12 473	5	5 310	40 792	41

Catatan/Note: ...

Sumber/Source: Dinas Ketahanan Pangan, Pertanian dan Perikanan Kabupaten Sekadau/ Agriculture departement of Sekadau Regency

Tabel 5.3.2 **Populasi Unggas Menurut Kecamatan dan Jenis Unggas di Kabupaten Sekadau (ekor), 2021**
Poultry Population by Subdistrict and Kind of Poultry in Sekadau Regency (tails), 2021

Kecamatan Subdistrict	Ayam Kampung Native Chicken	Ayam Petelur Layer	Ayam Pedaging Broiler	Itik Duck	Itik Manila Muscovy Duck
(1)	(2)	(3)	(4)	(5)	(5)
Nanga Mahap	10 091	864	13 295	760	1 637
Nanga Taman	3 210	166	-	786	1 390
Sekadau Hulu	16 051	497	85 438	971	1 312
Sekadau Hilir	45 200	900	1 091 900	6 985	5 220
Belitang Hilir	23 936	-	134 850	641	2 103
Belitang	22 720	-	54 350	1 545	1 164
Belitang Hulu	1 352	-	-	14	109
Sekadau 2021	123 370	2 427	1 379 833	11 702	12 935
2020	133 615	2 275	1 329 010	11 482	12 630

Catatan/Note: ...

Sumber/Source: Dinas Ketahanan Pangan, Pertanian dan Perikanan Kabupaten Sekadau/ Agriculture department of Sekadau Regency

5.4 PERIKANAN FISHERY

Tabel 5.3.3 Jumlah Rumah Tangga Perikanan Budidaya Menurut Kecamatan dan Jenis Budidaya di Kabupaten Sekadau, 2021
Number of Aquaculture Households by Subdistrict and Type of Aquaculture in Sekadau Regency, 2021

Kecamatan Subdistrict	Budidaya Laut Marine Culture	Tambak Brackish Water Pond	Kolam Fresh Water Pond	Keramba Cage	Jaring Apung Floating Cage Net	Sawah Paddy Field	Jumlah Total
(1)	(2)	(3)	(4)	(5)	(6)	(7)	(8)
Nanga Mahap	-	-	249	-	-	-	249,00
Nanga Taman	-	-	189	-	35	-	224,00
Sekadau Hulu	-	-	218	-	36	-	254,00
Sekadau Hilir	-	-	289	-	79,0	-	368,00
Belitang Hilir	-	-	178	-	31,0	-	209,00
Belitang	-	-	167	-	0,00	-	167,00
Belitang Hulu	-	-	67	-	-	-	67,00
Sekadau 2021	-	-	1 357	-	181,00	-	1.538,00

Catatan/Note: ...

Sumber/Source: Dinas Ketahanan Pangan, Pertanian dan Perikanan Kabupaten Sekadau/ Agriculture departement of Sekadau Regency

Tabel
Table 5.3.4

Produksi Perikanan Budidaya Menurut Kecamatan dan Subsektor di Kabupaten Sekadau (ton), 2021
Production of Aquaculture by Subdistrict and Subsector in Sekadau Regency (ton), 2021

Kecamatan Subdistrict	Budidaya Laut Marine Culture	Tambak Brackish Water Pond	Kolam Fresh Water Pond	Keramba Cage	Jaring Apung Floating Cage Net	Sawah Paddy Field	Jumlah Total
(1)	(2)	(3)	(4)	(5)	(6)	(7)	(8)
Nanga Mahap	-	-	114.75	-	-	-	114.75
Nanga Taman	-	-	107.35	-	-	-	175.88
Sekadau Hulu	-	-	103.36	-	-	-	168.37
Sekadau Hilir	-	-	167.27	-	0,00	-	274.69
Belitang Hilir	-	-	49.56	-	0,00	-	112.89
Belitang	-	-	31.06	-	0,00	-	31.06
Belitang Hulu	-	-	27.83	-	-	-	27.83
Sekadau 2021	-	-	601.18	-	304.29	-	905.47

Catatan/Note: ...

Sumber/Source: Dinas Ketahanan Pangan, Pertanian dan Perikanan Kabupaten Sekadau/ Agriculture departement of Sekadau Regency

Tabel
Table 5.3.5

Jumlah Perahu/Kapal Menurut Kecamatan dan Jenis Kapal di Kabupaten Sekadau, 2021
Number of Finishing Boats by Subdistrict and Type of Boat in Sekadau Regency, 2021

Kecamatan Subdistrict	Perahu Tanpa Motor Nonpowered Boat	Perahu Motor Tempel Outboard Motorboat	Kapal Motor Inboard Motorboat
(1)	(2)	(3)	(4)
Nanga Mahap	0	-	-
Nanga Taman	0	-	-
Sekadau Hulu	21	-	-
Sekadau Hilir	48	-	-
Belitang Hilir	20	-	-
Belitang	19	-	-
Belitang Hulu	0	-	-
Sekadau 2021	108	0	0

Catatan/Note: ...

Sumber/Source: Dinas Ketahanan Pangan, Pertanian dan Perikanan Kabupaten Sekadau/ Agriculture department of Sekadau Regency

Tabel
Table 5.3.6

Produksi Perikanan Budidaya Kolam Menurut Kecamatan dan Jenis di Kabupaten Sekadau (ton), 2021
Production of Fresh Water Pond Aquaculture by Subdistrict and Type of Fish in Sekadau Regency (ton), 2021

Kecamatan Subdistrict	Mas	Tengadak	Nila	Gurame	Jelawat	Lele	Lainnya
(1)	(2)	(3)	(4)	(5)	(6)	(7)	(8)
Nanga Mahap	-	-	-	-	-	-	-
Nanga Taman	18.97	-	49.55	-	-	-	-
Sekadau Hulu	19.30	-	45.71	-	-	-	-
Sekadau Hilir	20.51	-	86.91	-	-	-	-
Belitang Hilir	18.26	-	45.91	-	-	-	-
Belitang	-	-	86.91	-	-	-	-
Belitang Hulu	-	-	45.91	-	-	-	-
Sekadau 2021	77.04	-	227.25	-	-	-	-

Catatan/Note: ...

Sumber/Source: Dinas Ketahanan Pangan, Pertanian dan Perikanan Kabupaten Sekadau/ Agriculture departement of Sekadau Regency

Tabel
Table 5.3.7

Produksi Perikanan Budidaya Keramba Jaring Apung Menurut Jenis dan Kecamatan di Kabupaten Sekadau (ton), 2021

Production of Floating Cage Net Aquaculture by Sub District and Type of Fish in Sekadau Regency (ton), 2021

Kecamatan Subdistrict	Mas	Tengadak	Nila	Gurame	Jelawat	Lele	Patin
(1)	(2)	(3)	(4)	(5)	(6)	(7)	(8)
Nanga Mahap	16.66	1.76	50.13	0.49	1.20	44.51	-
Nanga Taman	15.46	1.42	46.73	0.40	1.18	42.16	-
Sekadau Hulu	14.06	1.55	41.69	0.20	0.56	45.31	-
Sekadau Hilir	20.82	15.28	67.25	1.29	2.44	60.19	-
Belitang Hilir	13.46	-	28.05	-	-	08.06	-
Belitang	3.66	-	25.05	-	-	2.36	-
Belitang Hulu	3.26	-	23.77	-	-	0.81	-
Sekadau 2021	87.36	20.01	202.65	2.39	5.38	203.39	-

Catatan/Note: ...

Sumber/Source: Dinas Ketahanan Pangan, Pertanian dan Perikanan Kabupaten Sekadau/ Agriculture department of Sekadau Regency

**5.5 KEHUTANAN
FORESTRY**

Tabel 5.5.1 Luas Kawasan Hutan dan Perairan menurut Kecamatan di Kabupaten Sekadau, 2021
Area of Forest and Waters by District in Sekadau Regency, 2021

Kecamatan <i>Subdistrict</i>	Hutan Lindung <i>Protected forest</i>	Hutan Produksi <i>Production forest</i>			Jumlah <i>Total</i>
		Terbatas <i>Limited</i>	Tetap <i>permanent</i>	Dapat dikonversi <i>enable to be converted</i>	
(1)	(2)	(3)	(4)	(5)	(6)
Nanga Mahap					
Nanga Taman					
Sekadau Hulu					
Sekadau Hilir					
Belitang Hilir					
Belitang					
Belitang Hulu					
Sekadau 2021					

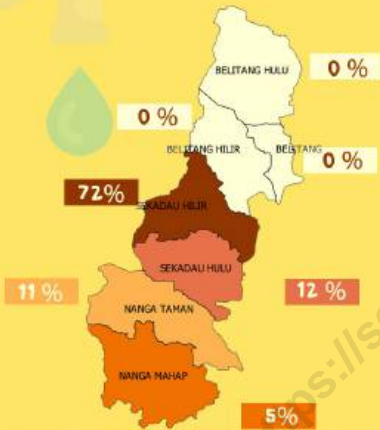
Catatan/Note: ...

Sumber/Source: Kesatuan Pengelolaan Hutan Kabupaten Sekadau/ *Forest Management Unit of Sekadau Regency*

INDUSTRI, PERTAMBANGAN, DAN ENERGI

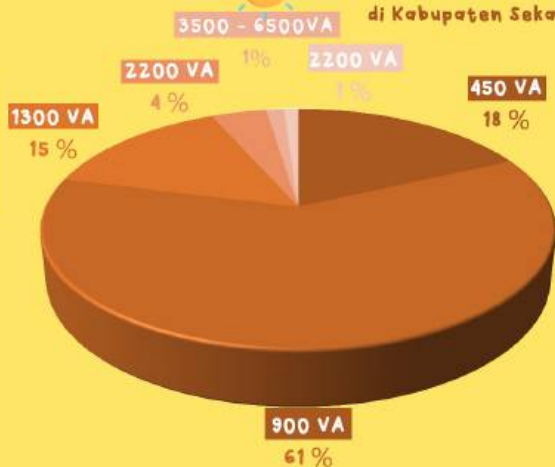
Industry, Mining and Energy

Persentase Pelanggan Air di Kabupaten Sekadau perkecamatan 2021



83%
Pelanggan Air
Merupakan Rumah Tangga

Persentase Jumlah Daya Listrik Terpasang di Kabupaten Sekadau 2021



PENJELASAN TEKNIS

1. **Pelanggan** adalah individu atau kelompok, baik rumah tangga, perusahaan atau institusi non-profit yang membeli air bersih dari perusahaan air bersih. Air disalurkan adalah volume air bersih dari perusahaan air bersih.
2. **Kapasitas listrik terpasang** adalah total kapasitas dari seluruh mesin pembangkit listrik yang dioperasikan.
3. **Listrik yang dibangkitkan** adalah jumlah listrik yang dibangkitkan oleh seluruh mesin pembangkit listrik dan dinyatakan dalam satuan dasar Watt/jam.
4. **Jumlah listrik/gas/air bersih yang terjual** adalah banyaknya listrik/gas/air bersih yang disalurkan kepada para pelanggan.

TECHNICAL NOTES

1. **Customers** are individuals or groups, whether household, company or non-profit institutions that buy water supply from water supply establishment. Distributed water is the volume of water supply from water supply establishment.
2. **Installed electricity capacity** is the total capacity of all operated power plants machines. Electricity generated is the amount of electricity generated by all power plant engine in Watt hour's standard unit.
3. **The electricity generated** is the amount of electricity generated by all power generating machines and is expressed in basic units of Watts / hour.
4. **Sold electricity/gas/cleaned water** is total electricity/gas/cleaned water distributed to customers.

<https://sekadaukab.bps.go.id>

ULASAN

Listrik merupakan salah satu kebutuhan pokok masyarakat, guna memenuhi kebutuhan listrik masyarakat maka Negara membuat Perusahaan Listrik Negara (PLN).

Jumlah pelanggan PLN di Kabupaten Sekadau sebanyak 44 501 pelanggan, dengan golongan pelanggan terbanyak berasal menggunakan daya 900 VA (60,89%). Dari seluruh pelanggannya PLN mendapatkan nilai penjualan pada Tahun 2021 sebesar 65,547 Milyar Rupiah

Satuan Pengelola Air Minum (SPAM) Sekadau melayani 8 350 pelanggan. Apabila dilihat dari golongan pelanggannya maka golongan yang paling banyak menjadi pelanggan SPAM adalah golongan rumahtangga sebanyak 6 893 (82,55%) pelanggan. Sebagian besar pelanggan SPAM Sekadau berada di Kecamatan Sekadau Hilir sebanyak 5 979 (71,60%).

Jumlah air minum yang disalurkan kepada pelanggan sebanyak 2 126 216 m³, sehingga SPAM Sekadau memperoleh pendapatan sebesar 10,247 Milyar Rupiah.

DESCRIPTION

Electricity is one of the basic needs of people. To fulfill the needs, there is National Electric Company (PLN).

The electric customer in Sekadau are 41 440, which the most customers are from those installing the Capacity of 900 VA (60,89%). From all customers the PLN gets selling values 65,547 Billion Rupiahs.

Water supply Office (SPAM) give service to 8 350 customers where the most customers are from the households which is 6 893 customers (82,55%). Most of them are on Sekadau Hilir which is 5 979 customers (71,60%).

The volume of fresh water distributed to customers were 2 126 216 m³, and SPAM gets income 10,247 Billion Rupiahs.

Tabel
Table 6.1

Daya Terpasang, Produksi, dan Distribusi Listrik PT. PLN (Persero) pada Cabang/Ranting PLN Menurut Kecamatan di Kabupaten Sekadau , 2021
Installed Electricity Power, Production, and Distribution of PT. PLN (Persero) at PLN Branch by Subdistrict in Sekadau Regency , 2021

Kecamatan Subdistrict	Daya Terpasang Installed Electricity Power (KW)	Produksi Listrik Electricity Production (KWh)	Listrik Terjual Electricity Sold (KWh)	Dipakai Sendiri Own Used (KWh)	Susut/ Hilang Shrinkage/ Lost (KWh)
(1)	(2)	(3)	(4)	(5)	(6)
Nanga Mahap
Nanga Taman
Sekadau Hulu
Sekadau Hilir
Belitang Hilir
Belitang
Belitang Hulu
Sekadau

Catatan/Note:

Sumber/Source: PLN (Persero) Ranting Sekadau / National Electricity Company (Sekadau representative)

Tabel
Table 6.2

**Jumlah Pelanggan Listrik Menurut Kecamatan di
Kabupaten Sekadau , 2017–2021**
*Number of Electricity Customers by Subdistrict in Sekadau
Regency, 2017–2021*

Kecamatan Subdistrict	2017	2018	2019	2020	2021
(1)	(2)	(3)	(4)	(5)	(6)
Nanga Mahap
Nanga Taman
Sekadau Hulu
Sekadau Hilir
Belitang Hilir
Belitang
Belitang Hulu
Sekadau	32 961	35 881	38 390	41 440	44 501

Catatan/Note: Tidak dapat diklasifikasikan berdasarkan kecamatan

Sumber/Source: PLN (Persero) Ranting Sekadau / National Electricity Company (Sekadau representative)

Tabel
Table 6.3**Jumlah Pelanggan dan Air yang Disalurkan Menurut Kecamatan di Kabupaten Sekadau , 2021**
Number of Customers and Distributed Water by Subdistrict in Sekadau Regency , 2021

Kecamatan Subdistrict	Pelanggan Number of Customers	Air Disalurkan Distributed Water (m ³)	Nilai Value (Rp)
(1)	(2)	(3)	(4)
Nanga Mahap	-	-	0
Nanga Taman	933	199 659	710 038 600
Sekadau Hulu	1 006	253 945	921 534 000
Sekadau Hilir	5 979	1 571 218	8 135 020 000
Belitang Hilir	432	101 394	480 828 600
Belitang	-	-	0
Belitang Hulu	-	-	0
Sekadau	8 350	2 126 216	10 247 421 200

Catatan/Note: ...

Sumber/Source: UPTD SPAM Kabupaten Sekadau/ Integrated Service Unit of Water Supply System of Sekadau Regency

Tabel
Table 6.4

Jumlah Pelanggan Listrik Menurut Kecamatan dan Daya Terpasang di Kabupaten Sekadau , 2021
Number of Registered Electricity Customers by Subdistrict and Installed Capacity in Sekadau Regency , 2021

Kecamatan Subdistrict	Daya Terpasang/ Installed Capacity					
	450 VA	900 VA	1300 VA	2200 VA	3500-5500 VA	> 6600 VA
(1)	(2)	(3)	(4)	(5)	(6)	(7)
Nanga Mahap
Nanga Taman
Sekadau Hulu
Sekadau Hilir
Belitang Hilir
Belitang
Belitang Hulu
Sekadau	8 040	2 7098	6 440	1853	591	479

Catatan/Note: Tidak dapat diklasifikasikan berdasarkan kecamatan

Sumber/Source: PLN (Persero) Ranting Sekadau / National Electricity Company (Sekadau representative)

Tabel
Table 6.5**Jumlah Listrik Terjual Menurut Kecamatan dan Daya Terpasang di Kabupaten Sekadau (Kwh), 2021**
Amount of Electricity Sold to Costumers by Subdistrict and Installed Capacity in Sekadau Regency (Kwh), 2021

Kecamatan Subdistrict	Daya Terpasang/ Installed Capacity					
	450 VA	900 VA	1300 VA	2200 VA	3500-5500 VA	> 6600 VA
(1)	(2)	(3)	(4)	(5)	(6)	(7)
Nanga Mahap
Nanga Taman
Sekadau Hulu
Sekadau Hilir
Belitang Hilir
Belitang
Belitang Hulu
Sekadau	9 081 861	26 152 354	8 641 489	5 808 366	2 709 977	8 597 777

Catatan/Note: Tidak dapat diklasifikasikan berdasarkan kecamatan

Sumber/Source: PLN (Persero) Ranting Sekadau / National Electricity Company (Sekadau representative)

Tabel
Table 6.6

Nilai Penjualan Listrik Menurut Kecamatan dan Daya Terpasang di Kabupaten Sekadau (Ribu Rupiah), 2021
Value of Electricity Sold by Subdistrict and Installed Capacity in Sekadau Regency (Thousand Rupiahs), 2021

Kecamatan Subdistrict	Daya Terpasang/ Installed Capacity					
	450 VA	900 VA	1300 VA	2200 VA	3500-5500 VA	> 6600 VA
(1)	(2)	(3)	(4)	(5)	(6)	(7)
Nanga Mahap
Nanga Taman
Sekadau Hulu
Sekadau Hilir
Belitang Hilir
Belitang
Belitang Hulu
Sekadau	1 671 795	28 941 439	11 902 931	7 320 655	4 040 848	11 669 892

Catatan/Note: Tidak dapat diklasifikasikan berdasarkan kecamatan

Sumber/Source: PLN (Persero) Ranting Sekadau / National Electricity Company (Sekadau representative)

Tabel
Table 6.7**Jumlah Pelanggan dan Air yang Disalurkan Menurut
Pelanggan di Kabupaten Sekadau, 2021**
**Number of Customers and Distributed Clean Water by Type
of Customers in Sekadau Regency, 2021**

Pelanggan Customers	Pelanggan Customers	Air Disalurkan Distributed Water (m3)	Nilai/Value (rupiah)
(1)	(2)	(3)	(4)
Sosial/Social	229	153 030	333 277 500
Rumah Tangga/Household	6 893	1 580 983	6 477 088 300
Instansi Pemerintah/TNI/Polri Government Institution/Military/Police	85	47 460	375 929 100
Niaga/Trade	884	255 713	2 383 273 300
Industri/Industry	24	44 732	646 219 000
Khusus/Exclusive	235	44 298	31 634 000
Jumlah/Total	8 350	2 126 216	10 247 421 200

Catatan/Note: ...

Sumber/Source: UPTD SPAM Kabupaten Sekadau/ Integrated Service Unit of Water Supply System of Sekadau Regency

Tabel 6.8
Table

Jumlah Sentra, Unit Usaha dan Tenaga Kerja Industri Kecil/Kerajinan Menurut Kecamatan dan Nilai Investasi di Kabupaten Sekadau (ribu rupiah), 2021
Number of Central, Unit and Labor of Small/Handcraft Industry by Subdistrict and Investment Value in Sekadau Regency (thousand rupiahs), 2021

Kecamatan Subdistrict	Sentra Central	Tenaga Kerja Labor	Nilai Investasi Investment Value
(1)	(2)	(3)	(4)
Nanga Mahap	47	91	681 000
Nanga Taman	84	162	2656 100
Sekadau Hulu	213	345	1 244 280
Sekadau Hilir	495	1 094	15 536 150
Belitang Hilir	37	86	1 343 000
Belitang	92	167	1 640 500
Belitang Hulu	55	65	287 300
Sekadau	1 023	2 010	23 388 330

Catatan/Note: ...

Sumber/Source: Dinas Koperasi, UKM dan Perdagangan Kabupaten Sekadau / Cooperative, Small and Micro Business, and Trade Office of Sekadau Regency

Tabel
Table 6.9**Jumlah Unit Usaha Industri Pengolahan Berdasarkan Jenis Usaha dan Nilai Investasi di Kabupaten Sekadau (rupiah), 2021**
Number of Manufacture Industry by Classification and Investment Value in Sekadau Regency (rupiahs), 2021

	<i>Jenis Usaha Classification</i>	<i>Unit Usaha Working Unit</i>	<i>Tenaga Kerja Labor</i>	<i>Nilai Investasi Investment Value</i>
	(1)	(2)	(3)	(4)
1	Anyaman Bambu	106	116	100 930 000
2	Air Isi Ulang	43	81	3350 000 000
3	Air Minum dalam Kemasan	1	22	500 000 000
4	Barang dari Logam	1	1	30 000 000
5	Batako	68	185	2913 500 000
6	Bengkel Motor/Mobil	85	195	3043 050 000
7	Bidai	1	1	Rp 3 000 000
8	Bordir	10	21	48 000 000
9	Gula Botong	51	69	37 150 000
10	Industri Furniture	29	76	2075 000 000
11	Kerupuk/ Keripik/ Empekyek	46	86	132 850 000
12	Las	2	3	40 000 000
13	Meubel Kayu	55	213	3668 000 000
14	Pandai Besi	70	98	141 850 000
15	Parut Kelapa	12	26	46 350 000
16	Pembuat Kue	103	171	411 600 000
17	Pengetaman Kayu	10	32	527 000 000
18	Penjahit	82	133	635 600 000
19	Perhiasan	14	32	1800 000 000
20	Pengrajin Manik-manik	11	11	5 500 000
21	Pembuatan Body Truk	6	36	990 000 000
22	Pembuat sampan	12	18	73 500 000
23	Penggilingan Padi	-	-	-

Lanjutan Tabel/*Continued Table 6.9*

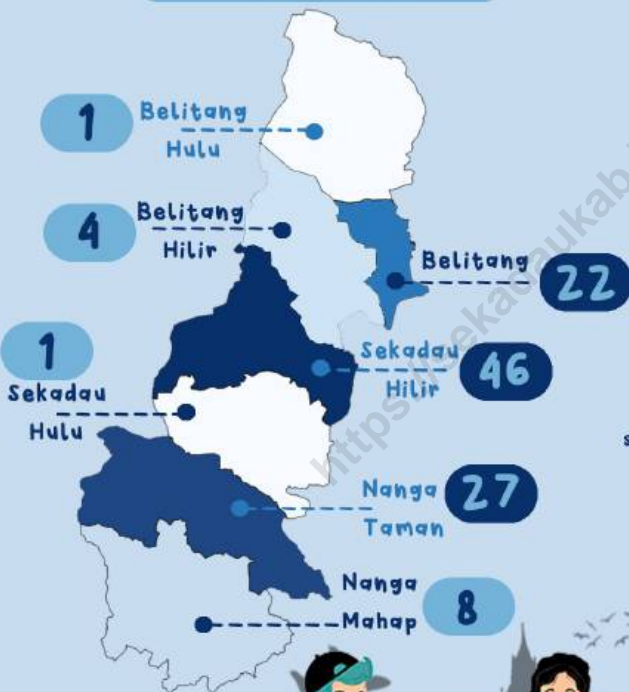
	<i>Jenis Usaha Classification</i>	<i>Unit Usaha Working Unit</i>	<i>Tenaga Kerja Labor</i>	<i>Nilai Investasi Investment Value</i>
	(1)	(2)	(3)	(4)
24	Pengolahan Es Krim	2	7	35 000 000
25	Pengolahan Tepung	6	8	34 500 000
26	Percetakan/fotocopy	2	4	2 800 000
27	Seni Pahat	1	6	5 000 000
28	Tenun	8	24	510 000 000
29	Tahu/tempe	2	2	10 500 000
30	Tukang Gypsum	41	43	62 500 000
31	Teralis	93	191	201 350 000
32	Vulkanisir	2	5	10 000 000
33	Sowmill	11	30	369 000 000
34	Meubel dari Kaca	1	8	85 000 000
35	Service Elektronik	1	5	90 000 000
36	Industri Pakaian Jadi	5	15	195 000 000
37	Pembuatan Body Truk	1	2	25 000 000
38	Pembuat Jamu	1	1	300 000
39	Bumbu Rempah	1	2	500 000
	Sekadau	1.023	2.010	23.388.330.000

Catatan/Note: ...

Sumber/Source: Dinas Koperasi, UKM dan Perdagangan Kabupaten Sekadau / *Cooperative, Small and Micro Business, and Trade Office of Sekadau Regency*

PARIWISATA TOURISM

Jumlah Rumah Makan
Mehurut Kecamatan 2021



Terdapat

21

Hotel/Akomodasi
Lainya di Kabupaten
Sekadau 2021

HOTEL



Tarif terendah

hotel/Akomodasi
di Kabupaten Sekadau
adalah Rp. 35.000,-
sedangkan tarif tertinggi
Rp.480.000,-



PENJELASAN TEKNIS

1. **Industri manufaktur** adalah suatu kegiatan ekonomi yang melakukan kegiatan mengubah suatu barang dasar secara mekanis, kimia, atau dengan tangan sehingga menjadi barang jadi/setengah jadi, dan atau barang yang kurang nilainya menjadi barang yang lebih tinggi nilainya, dan sifatnya lebih dekat kepada pemakai akhir. Termasuk dalam kegiatan ini adalah jasa industri dan pekerjaan perakitan.
2. **Jasa industri** adalah kegiatan industri yang melayani keperluan pihak lain. Pada kegiatan ini bahan baku disediakan oleh pihak lain sedangkan pihak pengolah hanya melakukan pengolahannya dengan mendapat imbalan sebagai balas jasa (upah maklon).
3. **Perusahaan atau usaha industry** adalah suatu unit (kesatuan) usaha yang melakukan kegiatan ekonomi, bertujuan menghasilkan barang atau jasa, terletak pada suatu bangunan atau lokasi tertentu, dan mempunyai catatan administrasi tersendiri mengenai produksi dan struktur biaya serta ada seorang atau lebih yang bertanggung jawab atas usaha tersebut.

TECHNICAL NOTES

1. **Manufacturing industry** is defined as an economic activity processing basic goods mechanically, chemicals or manually into final or intermediate goods. It is also defined as processing of lower value goods into higher value goods as final or intermediate products. The activities also include services for manufacturing and assembling
2. **Services for manufacturing** is defined as a manufacturing activity which serving other manufacturing establishments. In this case, raw materials are supplied by others while the workers are paid as a compensation for processing raw materials
3. **A manufacturing establishment is defined** as a production unit engaged in economic activity, producing goods or services, located in a building or in a certain location, keeping a business record concerning the production and cost structure, and having a person or more that are responsible to those activities.

4. Industri manufaktur dikelompokkan ke dalam 4 golongan berdasarkan banyaknya pekerja, yaitu: industri besar (100 orang pekerja atau lebih), orang pekerja), industri kecil (5–19 orang pekerja), dan industri mikro (1–4 orang pekerja).

4. Manufacturing industries are categorized into four groups, based on the number of employees: large scale manufacturing (100 employees or more), medium scale manufacturing (20–99 employees), small scale manufacturing (5–19 employees), and micro industry (1–4 employees).

<https://sekadaukab.bps.go.id>

ULASAN

Hotel/penginapan di Kabupaten Sekadau sebanyak 21 buah yang tersebar di seluruh kecamatan. Tarif terendah hotel/penginapan di Kabupaten Sekadau adalah Rp.35.000,- di Penginapan Glory, sedangkan tarif tertinggi Rp.480.000,- di Hotel Vinca Borneo.

DESCRIPTION

There are 21 hotels / inns in Sekadau Regency which are spread in all districts. The lowest hotel / inn rates in Sekadau Regency is Rp. 35.000 in the Glory Inn, while the highest rate is Rp. 480.000 in the Vinca Borneo Hotel.

<https://sekadaukab.bps.go.id>

Tabel
Table 7.1**Jumlah Rumah Makan/Restoran Menurut Kecamatan di
Kabupaten Sekadau , 2018–2021**
*Number of Restaurants by Subdistrict in Sekadau Regency ,
2018–2021*

Kecamatan Subdistrict	2018	2019	2020	2021
(1)	(2)	(3)	(4)	(5)
Nanga Mahap	0	0	0	8
Nanga Taman	0	0	1	27
Sekadau Hulu	0	0	11	1
Sekadau Hilir	12	3	40	46
Belitang Hilir	0	0	1	4
Belitang	0	0	0	22
Belitang Hulu	0	0	0	1
Sekadau	12	3	53	109

Catatan/Note: ...

Sumber/Source: Dinas Penanaman Modal Pelayanan Terpadu Satu Pintu dan Tenaga Kerja Kabupaten Sekadau / *Integrated Services Investment and Labor Office of Sekadau Regency*

Tabel
Table 7.2

Jumlah Hotel dan Akomodasi Lainnya menurut Klasifikasi di Kabupaten Sekadau , 2017–2021
Number of Hotel and Other Accomodations by Classification in Sekadau Regency , 2017–2021

Tahun Year	Hotel/Hotels					Akomodasi Lainnya Other Accomodation
	Bintang 1 1 Star	Bintang 2 2 Star	Bintang 3 3 Star	Bintang 4 4 Star	Bintang 5 5 Star	
(1)	(2)	(3)	(4)	(5)	(6)	(7)
2017	19
2018	19
2019	19
2020	21
2021	21

Catatan/Note: ...

Sumber/Source: Survei Perusahaan/Usaha Jasa Akomodasi / Accommodation Services Establishment Survey

Tabel
Table 7.3**Hotel dan Akomodasi Lainnya Menurut Kecamatan di Kabupaten Sekadau , 2021**
Hotel and Other Accomodations by Subdistrict in Sekadau Regency, 2021

Kecamatan Subdistrict	Nama Hotel/ Penginapan Hotel/ Accomodation Name	Alamat Address	Jumlah	
			Kamar Room	Tempat Tidur Bed
(1)	(2)	(3)	(4)	(5)
Nanga Mahap	Penginapan Cahaya	Jl Soket, Desa Nanga Mahap	5	10
	Penginapan Glory	Jl Soket, Desa Nanga Mahap	18	36
Nanga Taman	Penginapan Cidayu	Jl Raya Nanga Taman	4	6
	Penginapan Selera Anda	Jl Raya Nanga Taman	10	14
Sekadau Hilir	Hotel Borneo	Jl Raya Sekadau Sintang	50	89
	Penginapan Hikmah	Jl Kapuas No 100	19	23
	Losmen Ivan	Jl Merdeka Timur	12	12
	Losmen Kenanga	Jl Sanggau KM 08	8	8
	Penginapan Grand Royal	Jl Terminal Lawang Kuari	19	19
	Hotel Multi	Jl Merdeka Timur KM 01	68	105
	Hotel Vinka Borneo	Jl Mawar No 168	20	29

Lanjutan Tabel/*Continued Table 7.3*

Kecamatan <i>Subdistrict</i>	Nama Hotel/ Penginapan Hotel/ <i>Accommodation Name</i>	Alamat <i>Address</i>	Jumlah	
			Kamar <i>Room</i>	Tempat Tidur <i>Bed</i>
(1)	(2)	(3)	(4)	(5)
Sekadau Hilir	Penginapan Mitra Inn	Jl Merdeka Timur KM 01	10	20
	Penginapan Penanjung	Jl Merdeka Timur KM 01	17	22
	Penginapan Dhea	Jl Merdeka Timur KM 16	5	5
	Penginapan Raja Tuah	Jl Raya Sekadau Sintang	20	20
	Hotel Pondok Indah	Jl Sekadau Sintang KM 1	19	29
Belitang Hilir	Penginapan Melati	Jl Dr Sutomo, Desa Sungai Ayak II	9	16
Belitang	Penginapan Sumber Barokah	Jl Belitang Dua	4	8
	Penginapan Gloria	Jl Poros SP 2 Maboh Permai	7	9
Belitang Hulu	Penginapan Rezeki	Desa Balai Sepuak	7	9
	Penginapan Berkat	Desa Balai Sepuak	6	9

Catatan/*Note*: ...Sumber/*Source*: Survei Perusahaan/Usaha Jasa Akomodasi / *Accommodation Services Establishment Survey*

Tabel
Table 7.4

Jumlah Hotel dan Akomodasi Lainnya Menurut Tarif Kamar di Kabupaten Sekadau (Rupiah), 2020-2021
Hotel and Other Accomodations by Room Rate in Sekadau Regency (Rupiah), 2020-2021

Nama Hotel/ Penginapan Hotel/ Acomodation Name	2020		2021	
	Tarif Minimum Minimum Rate	Tarif Maksimum Maximum Rate	Tarif Minimum Minimum Rate	Tarif Maksimum Maximum Rate
(1)	(2)	(3)	(4)	(5)
Penginapan Cahaya	50 000	70 000	70 000	70 000
Penginapan Glory	35 000	85 000	35 000	80 000
Penginapan Cidayu	50 000	100 000	50 000	50 000
Penginapan Selera Anda	60 000	100 000	60 000	100 000
Hotel Borneo	80 000	220 000	80 000	220 000
Penginapan Hikmah	60 000	150 000	75 000	120 000
Losmen Ivan	85 000	85 000	75 000	150 000
Losmen Kenanga	150 000	150 000	120 000	120 000
Penginapan Mekar	70 000	100 000	-	-
Penginapan Grand Royal	-	-	110 000	110 000
Hotel Multi	99 000	258 500	159 000	258 000
Hotel Vinca Borneo	150 000	480 000	150 000	480 000
Hotel Pelangi	150 000	220 000	-	-
Penginapan Mitra Inn	100 000	150 000	100 000	120 000
Penginapan Penanjung	150 000	200 000	150 000	150 000

Lanjutan Tabel/*Continued Table 7.4*

Nama Hotel/ Penginapan Hotel/ <i>Accommodation Name</i>	2020		2021	
	Tarif Minimum <i>Minimum Rate</i>	Tarif Maksimum <i>Maximum Rate</i>	Tarif Minimum <i>Minimum Rate</i>	Tarif Maksimum <i>Maximum Rate</i>
(1)	(2)	(3)	(4)	(5)
Penginapan Dhea	100 000	100 000	100 000	100 000
Penginapan Raja Tuah	60 000	60 000	60 000	60 000
Hotel Pondok Indah	199 000	325 000	199 000	325 000
Penginapan Melati	80 000	150 000	80 000	100 000
Penginapan Sumber Barokah	-	-	80 000	80 000
Penginapan Gloria	60 000	60 000	70 000	70 000
Penginapan Rezeki	60 000	60 000	60 000	60 000
Penginapan Berkat	-	-	70 000	70 000

Catatan/*Note*: ...Sumber/*Source*: Survei Perusahaan/Usaha Jasa Akomodasi / *Accommodation Services Establishment Survey*

Tabel
Table 7.5**Objek Wisata Berdasarkan Jenis, Jarak, dan Aksesibilitas dari Ibukota Kabupaten Sekadau, 2021**
Tourism Object by Type, Distance, and Accessibility from Capital of Sekadau Regency, 2021

<i>Objek Wisata</i> <i>Tourism Object</i>	<i>Jenis Wisata</i> <i>Type of Tourism</i>	<i>Lokasi</i> <i>Location</i>	<i>Jarak</i> <i>Distance</i>	<i>Aksesibilitas</i> <i>Accessibility</i>
(1)	(2)	(3)	(4)	(5)
Air Terjun Sosah Kain	Wisata Alam	Desa Tembaga, Nanga Mahap	67 Km	Roda 4 + Roda 2
Air Terjun Entugun	Wisata Alam	Desa Tembaga, Nanga Mahap	67 Km	Roda 4 + Roda 2
Air Terjun Ulu Manjang	Wisata Alam	Desa Sebabas, Nanga Mahap	73 Km	Roda 4 + Roda 2
Air Terjun Teng Aik	Wisata Alam	Desa Cenayan, Nanga Mahap	70 Km	Roda 4 + Roda 2
Riam Bangkai	Wisata Alam	Desa Landau Kumpai, Nanga Mahap	80 Km	Roda 4 + Roda 2
Batu Bertulis	Wisata Budaya	Desa Sebabas, Nanga Mahap	42 Km	Roda 4 + Roda 2
Makam Bukong	Wisata Budaya	Desa Sebabas, Nanga Mahap	69 Km	Roda 4 + Roda 2
Air Terjun Sirin Punti	Wisata Alam	Desa Meragun, Nanga Taman	72 Km	Roda 4 + Roda 2
Air Terjun Sirin Pupuk	Wisata Alam	Desa Pantok, Nanga Taman	60 Km	Roda 4 + Roda 2 + Jalan kaki
Air Terjun Tujuh Sambung	Wisata Alam	Desa Meragun, Nanga Taman	42 Km	Roda 4 + Roda 2 + Jalan kaki
Air Terjun Batu Jatoh	Wisata Alam	Desa Pantok, Nanga Taman	40 Km	Roda 4 + Roda 2

Lanjutan Tabel/*Continued Table 7.5*


<i>Objek Wisata Tourism Object</i>	<i>Jenis Wisata Type of Tourism</i>	<i>Lokasi Location</i>	<i>Jarak Distance</i>	<i>Aksesibilitas Accessability</i>
(1)	(2)	(3)	(4)	(5)
Riam Segiam	Wisata Alam	Desa Sekonau, Sekadau Hulu	28 Km	Roda 4 + Roda 2
Air Terjun Pelabuh Bindang	Wisata Alam	Desa Tapang Perodah, Sekadau Hulu	35 Km	Roda 2
Air Terjun Semerah Merambang	Wisata Alam	Desa Tinting Boyok, Sekadau Hulu	26 Km	Roda 4
Makam Raja Berenggang & Raja Srikupa	Wisata Budaya	Desa Perongkan, Sekadau Hulu	25 Km	Roda 4 + Roda 2 + Jalan kaki
Rumah Pasah & Tanggak Bengkong Begor	Wisata Budaya	Desa Boti, Sekadau Hulu	34 Km	Roda 4 + Roda 2
Air Terjun Pemirah	Wisata Alam	Desa Tinting Boyok, Sekadau Hulu	26 Km	Roda 4
Gua Lawang Kuari	Wisata Alam	Desa Seberang Kapuas, Sekadau Hilir	5 Km	Kendaraan Air
Pemandian Gunam	Wisata Alam	Desa Gonis Tekam, Sekadau Hilir	9 Km	Roda 4
Sungai Merah	Wisata Alam	Desa Gonis Tekam, Sekadau Hilir	12 Km	Roda 4
Danau Engkaluk	Wisata Alam	Desa Seraras, Sekadau Hilir	20 Km	Roda 4
Tiang Sandong	Wisata Budaya	Desa Seraras, Sekadau hilir	25 Km	Roda 4 + Kendaraan Air

Lanjutan Tabel/Continued Table 7.5

Objek Wisata Tourism Object	Jenis Wisata Type of Tourism	Lokasi Location	Jarak Distance	Aksesibilitas Accessability
(1)	(2)	(3)	(4)	(5)
Makam Raja Sekadau	Wisata Budaya	Desa Mungguk, Sekadau Hilir	2 Km	Roda 4
Rumah Panjang Landau Kodah	Wisata Budaya	Desa Seberang Kapuas, Sekadau Hilir	7 Km	Roda 4 + Roda 2 + Jalan kaki
Kantor Ceromin	Wisata Budaya	Desa Sungai Ringin, Sekadau Hilir	1 Km	Roda 4
Air Terjun Gunung Sumpit	Wisata Alam	Desa Merbang, Sekadau Hilir	36 Km	Roda 4 + Roda 2
Air Terjun Gurong Rumpit	Wisata Alam	Desa Merbang, Belitang Hilir	45 Km	Roda 4
Air Terjun Menyumbang	Wisata Alam	Desa Sui.Ayak II, Belitang Hilir	36 Km	Roda 4 + Roda 2
Danau Batu Dalang	Wisata Alam	Desa Sui.Ayak I, Belitang Hilir	36 Km	Roda 4 + Roda 2
Danau Padung	Wisata Alam	Desa Sungai Ayak III, Belitang Hilir	36 Km	Roda 4 + Roda 2
Air Seburuk Angkat	Wisata Alam	Desa Seburuk, Belitang Hulu	122 Km	Roda 4 + Roda 2
Rumah Panjang Sungai Antu	Wisata Budaya	Desa Sungai Antu Hulu, Belitang Hulu	135 Km	Roda 4 + Roda 2

Catatan/Note: ...

Sumber/Source: Survei Perusahaan/Usaha Jasa Akomodasi / Accommodation Services Establishment Survey



TRANSPORTASI DAN TELEKOMUNIKASI

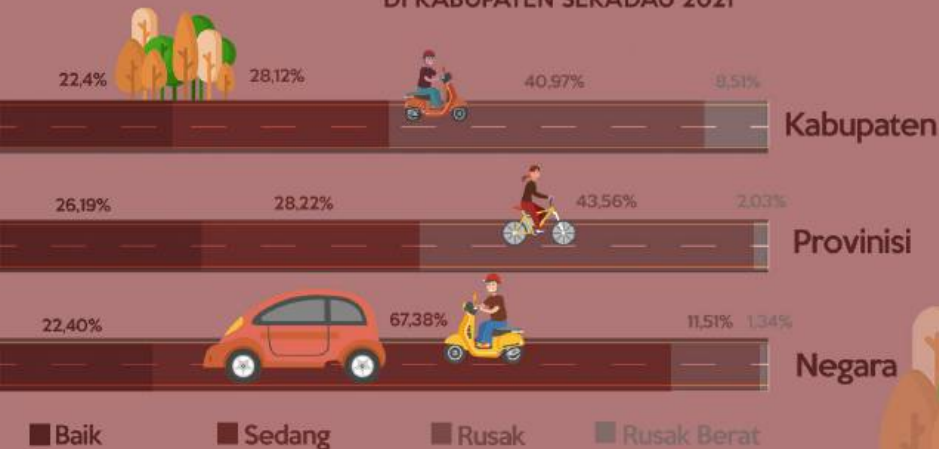
Tourism and Communication

JUMLAH KANTOR POS PEMBANTU
DI KABUPATEN SEKADAU TAHUN 2021

2 UNIT



PANJANG JALAN MENURUT KONDISI
PERMUKAAN JALAN DAN PEMERINTAHAN BERWENANG
DI KABUPATEN SEKADAU 2021



PENJELASAN TEKNIS

1. Kendaraan bermotor adalah setiap kendaraan yang digerakkan oleh peralatan teknik yang ada pada kendaraan tersebut, biasanya digunakan untuk angkutan orang atau barang di atas jalan raya selain kendaraan yang berjalan di atas rel. Kendaraan bermotor yang dicatat adalah semua jenis kendaraan kecuali kendaraan bermotor TNI/ Polri dan Korps Diplomatik
2. Mobil penumpang adalah setiap kendaraan bermotor yang dilengkapi dengan tempat duduk untuk sebanyak-banyaknya delapan orang, tidak termasuk tempat duduk untuk pengemudi, baik dilengkapi atau tidak dilengkapi bagasi.
3. Mobil bis adalah setiap kendaraan bermotor yang dilengkapi dengan tempat duduk untuk lebih dari delapan orang, tidak termasuk tempat duduk untuk pengemudi, baik dilengkapi atau tidak dilengkapi bagasi.
4. Mobil truk adalah setiap kendaraan bermotor yang digunakan untuk angkutan barang, selain mobil penumpang, mobil bis dan kendaraan bermotor roda dua.
5. Kantor Pos adalah tempat pemberi pelayanan komunikasi tertulis dan atau surat elektronik, layanan paket, layanan logistik, layanan transaksi keuangan, dan

TECHNICAL NOTES

1. *Motor vehicles are any kind of vehicles motorized by machine set up in those vehicles, they are usually used for transporting peoples or goods on roads except vehicles moving along a railway line. The data cover all kinds of motor vehicles except those belong to Indonesia Army Force Indonesian State Police and Diplomatic Corps.*
2. *Passenger cars are any motor vehicles with no more than eight seats, excluding seat for driver, it can be with or without hoot.*
3. *Buses are large passenger cars having seats for more than eight passengers, excluding seat for driver, it can be with or without hoot.*
4. *Trucks are any motor vehicles used to transport goods excluding passenger cars, buses, and motorcycles.*
5. *Post Office is a service provider facility of written communication and or electronic mail, parcel service, logistics services, financial transaction services, and postal*

layanan keagenan pos untuk kepentingan umum. Rumah pos berfungsi sama seperti kantor pos dan kantor pos pembantu, bedanya rumah pos biasanya terletak di daerah terpencil.

6. Penyiaran Radio mencakup penyiaran sinyal suara melalui studio penyiaran radio dan fasilitas untuk transmisi program yang berhubungan dengan masyarakat, termasuk mengumpulkan dan menyalurkan program melalui kabel atau satelit, internet (stasiun radio internet), termasuk penyiaran data yang terintegrasi dengan penyiaran radio.
7. Penyiaran dan pemrograman televisi mencakup pembuatan program saluran televisi lengkap dari komponen program yang dibeli (seperti film, dokumenter, dan lain-lain), komponen program yang dihasilkan sendiri (seperti berita lokal, laporan langsung) atau kombinasi keduanya, pemrograman dari saluran video atas dasar permintaan, dan penyiaran data yang diintegrasikan dengan siaran televisi. Program televisi lengkap dapat disiarkan sendiri atau melalui distribusi pihak ketiga, seperti perusahaan kabel atau provider televisi satelit. Pemrograman dapat bersifat umum atau khusus (misalnya format terbatas seperti program

services to the public. Postal house has the same function as the post office and subsidiary of post office, the difference is that postal house is usually located in remote areas.

6. *Radio broadcasting includes voice signals broadcasting through radio broadcasting studios and facilities for the programs transmission related to community, including collecting and distributing programs via cable or satellite, internet (internet radio station), including integrated data broadcasting with radio broadcasting.*
7. *Broadcasting and television programming includes the manufacture of a complete television channel program from purchased program components (such as films, documentaries, etc.), own produced program components (such as local news, live reports) or a combination of both, the programming of the video channel on the basis of demand, and data broadcasting integrated with television broadcasting. Complete television program can broadcast their own or through a third party distribution, such as cable companies or satellite television providers. Programming can be general or specific (e.g. limited formats such as news programs, sports, education or programs aimed at young people),*

can be made freely available to users or can only available on a subscription basis.

<https://sekadaukab.bps.go.id>

ULASAN

Transportasi dan komunikasi merupakan salah satu penunjang pembangunan yang utama, hal ini disebabkan apabila transportasi dan komunikasi di suatu daerah terhambat maka pembangunan di daerah tersebut pun akan ikut terlambat. Oleh sebab itu pembangunan sarana transportasi seperti jalan, jembatan, tempat pemberhentian angkutan (halte), alat penyebrangan dan lain –lain harus dipersiapkan.

Panjang jalan di Kabupaten Sekadau mencapai 694,14 Km. Berdasarkan statusnya 109,64 Km merupakan Jalan Negara dan Jalan Kabupaten sepanjang 584,50 Km. Kondisi jalan di Kabupaten Sekadau dibawah kewenangan Kabupaten Sekadau sebagian besar dalam keadaan kondisi jalan yang masih rusak ringan sepanjang 252,07 Km, sedangkan yang dalam kondisi baik sepanjang 152,61 Km, sedang sepanjang 238,27 Km dan rusak berat sepanjang 51,20 Km.

DESCRIPTION

Transportation and communication is one of main to support development because if transportation and communication in a region obstructed then region development will be late. Because of that, the transportation means development like road, bridge, transit stop (halt), crossing equipment, and the other must be prepared.

Total length of road in Sekadau Regency are 694,14 km. based of the status, 109,64 km was country road and Sub District road along 584,50 km. Most of the road conditions under Sekadau Regency's Authority are in the condition of lightly damaged road along 252,07 Km, while those in good condition along 152,61 Km, moderate along 238,27 Km and heavily damaged along 51,20 Km.

8.1 TRANSPORTASI TRANSPORTATION

Tabel 8.1.1 **Panjang Jalan¹ Menurut Tingkat Kewenangan Pemerintahan di Kabupaten Sekadau (km), 2019–2021**
Table **Length of Roads¹ by Level of Government Authority in Sekadau Regency (km), 2019–2021**

Tingkat Kewenangan Pemerintahan Level of Government Authority	2019	2020	2021
(1)	(2)	(3)	(4)
Negara ² /State ²	109,7	109,7	109,64
Provinsi/Province	158,65	158,65	162,36
Kabupaten/Regency	584,5	584,5	584,50
Jumlah/Total	852,85	852,85	856,50

Catatan/Note: ¹ Data tidak termasuk panjang jalan tol/Excluding toll road

² Berdasarkan Keputusan Menteri Pekerjaan Umum dan Perumahan Rakyat No. 248/KPTS/M/2015/Based on Public Work and Public Housing Ministerial Decree No. 248/KPTS/M/2015

Sumber/Source: Dinas Pekerjaan Umum dan Penataan Ruang Kabupaten Sekadau/ Public Work and Spatial Planning Sekadau Regency

Tabel
Table 8.1.2

Panjang Jalan Menurut Jenis Permukaan Jalan dan Pemerintahan yang Berwenang Mengelolanya di Kabupaten Sekadau (km), 2021
Length of Roads by Type of Road Surface and Level of Government Authority in Sekadau Regency (km), 2021

Jenis Permukaan Jalan <i>Type of Road Surface</i>	Pemerintahan yang Berwenang Mengelola <i>Level of Government Authority</i>			Jumlah <i>Total</i>
	Negara <i>State</i>	Provinsi <i>Province</i>	Kabupaten/ Kota <i>Regency/City</i>	
(1)	(2)	(3)	(4)	(5)
<i>Aspal/ Paved</i>	109,64	66,85	108,19	284,68
<i>Kerikil/ Pebble</i>	0,00	42,30	240,27	282,57
<i>Tanah/ Soil</i>	0,00	50,11	154,44	204,55
<i>Lainnya/ Other</i>	0,00	3,10	81,60	84,70
Jumlah/Total	109,64	162,36	584,50	856,50

Catatan/Note: ...

Sumber/Source: Dinas Pekerjaan Umum dan Penataan Ruang Kabupaten Sekadau/ *Public Work and Spatial Planning Sekadau Regency*

Tabel 8.1.3
Table

Panjang Jalan Menurut Kondisi Permukaan Jalan dan Pemerintahan yang Berwenang Mengelolanya di Kabupaten Sekadau (km), 2021
Length of Roads by Condition of Roads and Level of Government Authority in Sekadau Regency (km), 2021

Kondisi Jalan <i>Condition of Roads</i>	Pemerintahan yang Berwenang Mengelola <i>Level of Government Authority</i>			Jumlah <i>Total</i>
	Negara <i>State</i>	Provinsi <i>Province</i>	Kabupaten/Kota <i>Regency/City</i>	
(1)	(2)	(3)	(4)	(5)
Baik/ <i>Good</i>	21,67	42,52	130,94	195,13
Sedang/ <i>Moderate</i>	73,88	45,82	164,39	284,09
Rusak/ <i>Damage</i>	12,62	70,73	239,45	322,80
Rusak Berat/ <i>Severely Damage</i>	1,47	3,29	49,73	54,49
Jumlah/<i>Total</i>	109,64	162,36	584,50	856,50

Catatan/*Note*: ...

Sumber/*Source*: Dinas Pekerjaan Umum dan Penataan Ruang Kabupaten Sekadau/ *Public Work and Spatial Planning Sekadau Regency*

Tabel 8.1.4 Jumlah Kendaraan Bermotor Menurut Kecamatan dan Jenis Kendaraan di Kabupaten Sekadau, 2021
Number of Motor Vehicles by District and Type of Vehicle in Sekadau Regency, 2021

Kecamatan Subdistrict	Mobil Penumpang Passenger Cars	Bis Buses	Truk Trucks	Sepeda Motor Motorcycles
(1)	(2)	(3)	(4)	(5)
Nanga Mahap				
Nanga Taman				
Sekadau Hulu				
Sekadau Hilir				
Belitang Hilir				
Belitang				
Belitang Hulu				
Sekadau				

Catatan/Note: ...

Sumber/Source: Dinas Pendapatan Daerah Kabupaten Sekadau/ Regional Revenue Office of Sekadau Regency

8.2 KOMUNIKASI COMMUNICATION

Tabel 8.2.1 Jumlah Kantor Pos Pembantu Menurut Kecamatan di Kabupaten Sekadau , 2018–2021
Number of Post Offices Subsidiaries by Subdistrict in Sekadau Regency , 2018–2021

Kecamatan Subdistrict	2018	2019	2020	2021
(1)	(2)	(3)	(4)	(5)
Nanga Mahap	0	0	0	0
Nanga Taman	0	0	0	0
Sekadau Hulu	0	0	0	0
Sekadau Hilir	1	1	1	1
Belitang Hilir	1	1	1	1
Belitang	0	0	0	0
Belitang Hulu	0	0	0	0
Sekadau	2	2	2	2

Catatan/Note: ...

Sumber/Source: Kantor Pos Kabupaten Sekadau/Post Office of Sekadau Regency di

PERBANKAN, KOPERASI DAN HARGA-HARGA

Banking, Cooperative, and Prices

JUMLAH

KOPERASI AKTIF

14

KECAMATAN
BELITANG HULU

11

KECAMATAN
BELITANG

KECAMATAN
BELITANG HILIR

17

KECAMATAN
SEKADAU HILIR

KECAMATAN
SEKADAU HULU

21

KECAMATAN
NANGA TAMAN

11

KECAMATAN
NANGA MAHAP

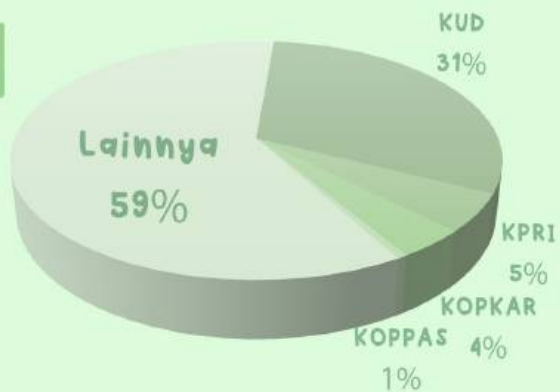
7

Koperasi adalah organisasi bisnis yang melandaskan kegiatan berdasarkan prinsip gerakan ekonomi rakyat yang berdasarkan asas kekeluargaan.

Di Indonesia sendiri telah dibuat Undang-Undang no. 25 tahun 1992 tentang Perkoperasian."

JUMLAH

KOPERASI AKTIF



PENJELASAN TEKNIS

1. **Koperasi** adalah organisasi bisnis yang dimiliki dan dioperasikan oleh orang-seorang demi kepentingan bersama. Koperasi melandaskan kegiatan berdasarkan prinsip gerakan ekonomi rakyat yang berdasarkan asas kekeluargaan. Di Indonesia sendiri telah dibuat Undang-Undang no. 25 tahun 1992 tentang Perkoperasian.

TECHNICAL NOTES

1. *The cooperatives is a business organization owned and operated by the individual for the common interest. Cooperatives bases its activities on the principle of people's economic movement based on the principle of kinship.*

<https://sekadaukab.bps.go.id>

<https://sekadaukab.bps.go.id>

ULASAN

Pada tahun 2021, terdapat 178 koperasi yang tersebar dalam 7 (tujuh) kecamatan di Kabupaten Sekadau.

Harga bahan – bahan kebutuhan pokok tahun 2021 di ibukota Kabupaten Sekadau mengalami variasi naik-turun setiap bulannya. Perubahan triwulanan dihitung menggunakan rata-rata harga per 3 (tiga) bulan. Untuk lebih jelasnya lihat tabel 9.3.

DESCRIPTION

On 2021, there are 178 cooperatives spread in 7 (seven) districts in Sekadau Regency.

Prices of basic needs on 2021 in Sekadau always changes from month to month. The quarterly period calculated using average price per 3 months. For more details see table 9.3.

<https://sekadaukab.bps.go.id>

Tabel
Table 9.1**Jumlah Koperasi Aktif Menurut Kecamatan di Kabupaten Sekadau , 2018–2021**
Number of Active Cooperative by Subdistrict in Sekadau Regency, 2018–2021

Kecamatan Subdistrict	2018	2019	2020	2021
(1)	(2)	(3)	(4)	(5)
Nanga Mahap	5	5	6	7
Nanga Taman	12	12	12	13
Sekadau Hulu	14	15	17	21
Sekadau Hilir	87	87	88	95
Belitang Hilir	14	14	16	17
Belitang	10	10	11	11
Belitang Hulu	11	11	14	14
Sekadau	153	154	164	178

Catatan/Note: ...

Sumber/Source: Dinas Koperasi, UKM dan Perdagangan Kabupaten Sekadau / *Cooperative, Small and Micro Business, and Trade Office of Sekadau Regency*

Tabel
Table 9.2**Jumlah Koperasi Menurut Jenis Koperasi dan Kecamatan di Kabupaten Sekadau , 2021**
Number of Cooperative by Kind of Cooperative and Subdistrict in Sekadau Regency , 2021

Kecamatan Subdistrict	Jenis Koperasi/ Kind of Cooperative					Lainnya Other	Jumlah Total
	KUD	KPRI	KOPKAR	KOPPAS			
(1)	(2)	(3)	(4)	(5)	(6)	(7)	
Nanga Mahap	2	1	1	0	3	7	
Nanga Taman	1	1	0	0	11	13	
Sekadau Hulu	5	1	2	0	13	21	
Sekadau Hilir	31	3	1	1	59	95	
Belitang Hilir	4	2	1	0	10	17	
Belitang	6	0	1	0	4	11	
Belitang Hulu	6	1	1	0	6	14	
Sekadau	55	9	7	1	106	178	

Catatan/Note: ...

Sumber/Source: Dinas Koperasi, UKM dan Perdagangan Kabupaten Sekadau / Cooperative, Small and Micro Business, and Trade Office of Sekadau Regency

Tabel
Table 9.3**Rata-rata Harga Kebutuhan Pokok Menurut Triwulan dan Jenis Komoditas di Kabupaten Sekadau (Rupiah), 2021**
Average Price of Basic Needs by Quarterly and Type of Needs in Sekadau Regency (Rupiah), 2021

Jenis Komoditas <i>Commodities</i>	Satuan <i>Unit</i>	Harga/ Price			
		Akhir Trw I	Akhir Trw II	Akhir Trw III	Akhir Trw IV
(1)	(2)	(3)	(4)	(5)	(6)
Beras					
Lokal	Kg	10 000	10 000	10 500	10 500
Siam	Kg	13 000	13 000	13 000	13 000
Ketan Putih	Kg	18 000	18 000	18 000	18 000
Tepung					
Tepung Beras (Rosebrand)	1/2 Kg	6 000	6 000	6 000	6 000
Tepung Sagu (Ambon)	Kg	5 000	5 000	5 000	5 000
Tepung Kanji	1/2 Kg	8 000	8 000	8 000	8 000
Tepung Terigu (Segitiga Biru)	Kg	12 000	12 000	12 000	12 000
Mie Instant					
Supermi Ayam Bawang	1 bks=70 Gr	3 000	3 000	3 000	3 000
Mie Sedap Goreng	1 bks=90 Gr	3 000	3 000	3 000	3 000
Indomie Soto	1 bks=70 Gr	3 000	3 000	3 000	3 000
Indomie Ayam Bawang	1 bks=70 Gr	3 000	3 000	3 000	3 000
Daging					
Daging Sapi	Kg	140 000	140 000	140 000	140 000
Daging Kambing	Kg	150 000	150 000	150 000	150 000
Daging Babi	Kg	70 000	70 000	70 000	70 000
Ayam Kampung	Kg	60 000	60 000	60 000	60 000
Ayam Negeri (Ras)	Kg	40 000	40 000	40 000	40 000

Lanjutan Tabel/Continued Table 9.3

Jenis Komoditas Commodities	Satuan Unit	Harga/ Price			
		Akhir Trw I	Akhir Trw II	Akhir Trw III	Akhir Trw IV
(1)	(2)	(3)	(4)	(5)	(6)
Ikan Laut Segar					
Cumi-cumi	Kg	70 000	65 000	70 000	80 000
Kembung	Kg	35 000	35 000	40 000	45 000
Tongkol	Kg	35 000	35 000	40 000	40 000
Udang	Kg	65 000	65 000	65 000	65 000
Ikan Air Tawar					
Bawal	Kg	60 000	60 000	60 000	60 000
Gurame	Kg	60 000	60 000	60 000	60 000
Gabus	Kg	50 000	50 000	50 000	50 000
Mas	Kg	40 000	40 000	40 000	40 000
Lele	Kg	35 000	35 000	35 000	35 000
Nila	Kg	35 000	35 000	35 000	35 000
Bandeng	Kg	45 000	45 000	45 000	45 000
Udang Gala	Kg	75 000			
Patin	Kg	25 000	25 000	30 000	30 000
Baung	Kg	70 000	70 000	70 000	70 000
Ikan Asin					
Gabus	Kg	55 000	55 000	65 000	65 000
Sepat	Kg	45 000	45 000	50 000	50 000
Teri	Kg	80 000	80 000	85 000	85 000
Ebi	Kg	85 000	90 000	95 000	110 000

Lanjutan Tabel/Continued Table 9.3

Jenis Komoditas Commodities	Satuan Unit	Harga/ Price			
		Akhir Trw I	Akhir Trw II	Akhir Trw III	Akhir Trw IV
(1)	(2)	(3)	(4)	(5)	(6)
Susu Kental Manis					
Nona	1 Klg = 388 Gr	10 000	10 000	10 000	10 000
Bendera	1 Klg = 397 Gr	10 000	10 000	10 000	10 000
Indomilk	1 Klg = 390 Gr	10 000	10 000	10 000	10 000
Enak	1 Klg = 388 Gr	10 000	10 000	10 000	10 000
Susu Bubuk Instan/Bayi					
Dancow	1 Kotak = 400 Gr	50 000	50 000	50 000	50 000
Bendera	1 Kotak = 400 Gr	50 000	50 000	50 000	50 000
Lactogen	1 Kotak = 400 Gr	65 000	65 000	65 000	65 000
SGM	1 Kotak = 400 Gr	45 000	45 000	45 000	45 000
Telur					
Telur Ayam Kampung	1 Butir	3 000	3 000	4 000	4 000
Telur Ayam Negeri (Ras)	1 Butir	2 000	2 000	2 000	2 000
Telur Itik (Asin)	1 Butir	3 000	3 000	3 000	3 000
Telur Puyuh	10 Butir	500	500	500	500
Minyak Goreng/Margarine					
Tropical	1 Liter	20 000	20 000	21 000	21 000
Curah	1 Liter	18 000	18 000	20 000	20 000
Sayuran					
Kangkung	1 kat	5 000	5 000	5 000	5 000
Bayam	1 kat	7 000	8 000	8 000	8 000

Lanjutan Tabel/*Continued Table 9.3*

Jenis Komoditas <i>Commodities</i>	Satuan <i>Unit</i>	Harga/ Price			
		Akhir Trw I	Akhir Trw II	Akhir Trw III	Akhir Trw IV
(1)	(2)	(3)	(4)	(5)	(6)
Kubis/Kol	Kg	12 000	13 000	13 000	18 000
Kacang Panjang	Kg	7 000	8 000	8 000	10 000
Kentang	Kg	16 000	17 000	17 000	18 000
Cabe Merah Besar	Kg	40 000	45 000	65 000	65 000
Cabe Rawit	Kg	40 000	60 000	100 000	130 000
Ketimun	Kg	8 000	8 000	8 000	8 000
Sawi	Kg	10 000	10 000	10 000	10 000
Tomat Sayur	Kg	12 000	12 000	12 000	12 000
Labu Siam	Kg	7 000	7 000	7 000	7 000
Labu Air	Kg	7 000	7 000	7 000	7 000
Terung	Kg	8000	8000	8000	8000
Nangka Muda	Kg	5 000	5 000	5 000	5 000
Daun Bawang	Kg	12 000	12 000	12 000	12 000
Tauge/Kecambah	Kg	10 000	10 000	10 000	10 000
Buncis	Kg	12 000	12 000	12 000	12 000
Wortel	Kg	14 000	14 000	14 000	14 000
Daun Singkong	Kg	5 000	5 000	5 000	5 000

Catatan/*Note*: ...Sumber/*Source*: Dinas Koperasi, UKM dan Perdagangan Kabupaten Sekadau / *Cooperative, Small and Micro Business, and Trade Office of Sekadau Regency*

PENGELUARAN PENDUDUK

Population Expenditure

RATA-RATA PENGELUARAN PENDUDUK PERKAPITA/BULAN

Rp. 999.316



Rp.582.386

58,28%

MAKANAN



Rp.416.930

41,72%

BUKAN MAKANAN



21,23%

Rp.123.616

Makanan & Minuman Jadi



16,34%

Rp.95.183

Padi-padian



10,81%

Rp.95.183

Rokok



59,92%

Rp.249.812

Perumahan & Fasilitas Rumah Tangga



4,21%

Rp.17.553

Pakaian, Alas Kaki & Tutup Kepala



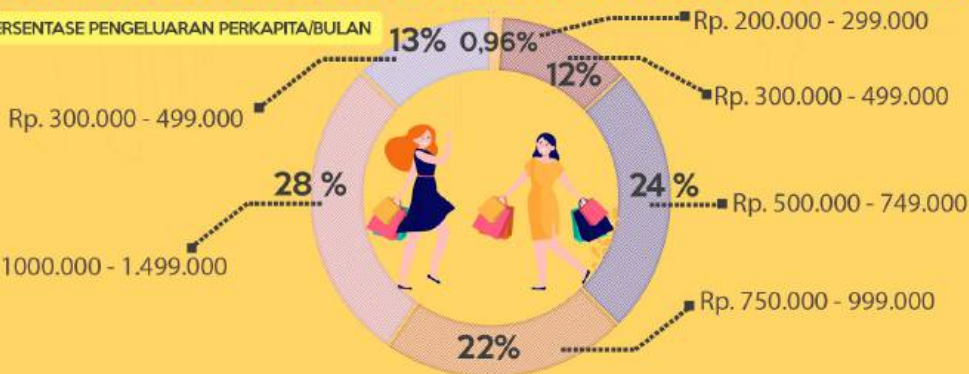
5,55%

Rp.23.142

Barang Tahan Lama



PERSENTASE PENGELUARAN PERKAPITA/BULAN



PENJELASAN TEKNIS

1. **Pengeluaran rata-rata per kapita** adalah biaya yang dikeluarkan untuk konsumsi semua anggota rumah tangga selama sebulan baik yang berasal dari pembelian, pemberian maupun produksi sendiri dibagi dengan banyaknya anggota rumah tangga dalam rumah tangga tersebut.

TECHNICAL NOTES

1. *Per capita Average Expenditure is the cost spent for all household members consumption during the month, whether from purchasing, giving or own production, divided by the number of household members in the household.*

<https://sekadaukab.bps.go.id>

<https://sekadaukab.bps.go.id>

ULASAN

Berdasarkan hasil Survei Sosial Ekonomi Nasional Kor, Maret 2021 didapatkan hasil bahwa sebanyak 27,6% penduduk dari Kabupaten Sekadau termasuk dari golongan yang memiliki pengeluaran Rp. 1000.000 – Rp. 1.499.999 per kapita sebulan.

Sedangkan dari sisi pengeluaran menurut kelompok makanan, 21,23% penduduk lebih banyak memberikan pengeluarannya untuk makanan dan minuman jadi pada tahun 2021. Dari sisi pengeluaran menurut kelompok bukan makanan, 59,92% penduduk lebih banyak memberikan pengeluarannya untuk perumahan dan fasilitas rumah tangga pada tahun 2021.

DESCRIPTION

Population Expenditure Based on National Socio Economic Survey kor, March 2021 showed that 27,6% of population in Sekadau Regency classified as population with 1000.000 – 1.499.999 rupiahs of expenditure per capita per month.

In term of Food Group Consumption, 21,23% of the population choose to consume prepared food and beverages in 2021. In term of Non-Food Group Consumption, 59,92% of the population choose to consume housing and household facility in 2021.

Tabel
Table 10.1**Rata-rata Pengeluaran per Kapita Sebulan Menurut
Kelompok Komoditas (rupiah) di Kabupaten Sekadau ,
2020 dan 2021**
*Monthly Average Expenditure per Capita by Commodity
Group (rupiahs) in Sekadau Regency , 2020 and 2021*

Kelompok Komoditas/Commodity Group	2020	2021
(1)	(2)	(3)
Makanan/Food		
Padi-padian/ <i>Cereals</i>	98 509	95 183
Umbi-umbian/ <i>Tubers</i>	3 365	3 648
Ikan/udang/cumi/kerang/ <i>Fish/shrimp/common squid/shells</i>	65 651	83 947
Daging/ <i>Meat</i>	43 090	42 732
Telur dan susu/ <i>Eggs and milk</i>	32 666	28 499
Sayur-sayuran/ <i>Vegetables</i>	57 166	52 696
Kacang-kacangan/ <i>Legumes</i>	8 674	8 117
Buah-buahan/ <i>Fruits</i>	18 732	13 754
Minyak dan kelapa/ <i>Oil and coconut</i>	13 981	12 789
Bahan minuman/ <i>Beverage stuffs</i>	29 256	27 183
Bumbu-bumbuan/ <i>Spices</i>	13 191	13 495
Konsumsi lainnya/ <i>Miscellaneous food items</i>	14 285	13 797
Makanan dan minuman jadi/ <i>Prepared food and beverages</i>	134 281	123 616
Rokok/ <i>Cigarettes</i>	64 687	62 932
Jumlah makanan/Total food	597 535	582 386
Bukan makanan/Non-food		
Perumahan dan fasilitas rumah tangga/ <i>Housing and household facilities</i>	275 181	249 812
Aneka komoditas dan jasa/ <i>Goods and services</i>	100 540	88 587
Pakaian, alas kaki, dan tutup kepala/ <i>Clothing, footwear, and headgear</i>	19 859	17 553
Komoditas tahan lama/ <i>Durable goods</i>	21 722	23 142
Pajak, pungutan, dan asuransi/ <i>Taxes and insurance</i>	38 556	27 689
Keperluan pesta dan upacara/kenduri/ <i>Parties and ceremonies</i>	16 718	10 147
Jumlah bukan makanan/Total non-food	472 577	416 930
Jumlah/Total	1 070 112	999 316

Catatan/Note: ...

Sumber/Source: BPS, Survei Sosial Ekonomi Nasional (Susenas) Maret/BPS-Statistics Indonesia, National Socioeconomic Survey March

Tabel
Table 10.2

**Persentase Pengeluaran per Kapita Sebulan Menurut
Kelompok Komoditas di Kabupaten Sekadau , 2020 dan
2021**
*Percentage of Monthly Expenditure per Capita by
Commodity Group in Sekadau Regency , 2020 and 2021*

Kelompok Komoditas/Commodity Group	2020	2021
(1)	(2)	(3)
Makanan/Food		
Padi-padian/ <i>Cereals</i>	16,49	16,34
Umbi-umbian/ <i>Tubers</i>	0,56	0,63
Ikan/udang/cumi/kerang/ <i>Fish/shrimp/common squid/shells</i>	10,99	14,41
Daging/ <i>Meat</i>	7,21	7,34
Telur dan susu/ <i>Eggs and milk</i>	5,47	4,89
Sayur-sayuran/ <i>Vegetables</i>	9,57	9,05
Kacang-kacangan/ <i>Legumes</i>	1,45	1,39
Buah-buahan/ <i>Fruits</i>	3,13	2,36
Minyak dan kelapa/ <i>Oil and coconut</i>	2,34	2,20
Bahan minuman/ <i>Beverage stuffs</i>	4,90	4,67
Bumbu-bumbuan/ <i>Spices</i>	2,21	2,32
Konsumsi lainnya/ <i>Miscellaneous food items</i>	2,39	2,37
Makanan dan minuman jadi/ <i>Prepared food and beverages</i>	22,47	21,23
Rokok/ <i>Cigarettes</i>	10,83	10,81
Jumlah makanan/Total food	100	100
Bukan makanan/Non-food		
Perumahan dan fasilitas rumah tangga/ <i>Housing and household facilities</i>	58,23	59,92
Aneka komoditas dan jasa/ <i>Goods and services</i>	21,27	21,25
Pakaian, alas kaki, dan tutup kepala/ <i>Clothing, footwear, and headgear</i>	4,20	4,21
Komoditas tahan lama/ <i>Durable goods</i>	4,60	5,55
Pajak, pungutan, dan asuransi/ <i>Taxes and insurance</i>	8,16	6,64
Keperluan pesta dan upacara/kenduri/ <i>Parties and ceremonies</i>	3,54	2,43
Jumlah bukan makanan/Total non-food	100	100
Jumlah/Total	100	100

Catatan/Note: ...

Sumber/Source: BPS, Survei Sosial Ekonomi Nasional (Susenas) Maret/BPS-Statistics Indonesia, National Socioeconomic Survey March

Tabel
Table 10.3

Persentase Penduduk Menurut Golongan Pengeluaran Per Kapita Sebulan di Kabupaten Sekadau , 2020 dan 2021
Percentage of Population by Per Capita Spending Group a Month in Sekadau Regency , 2020 and 2021

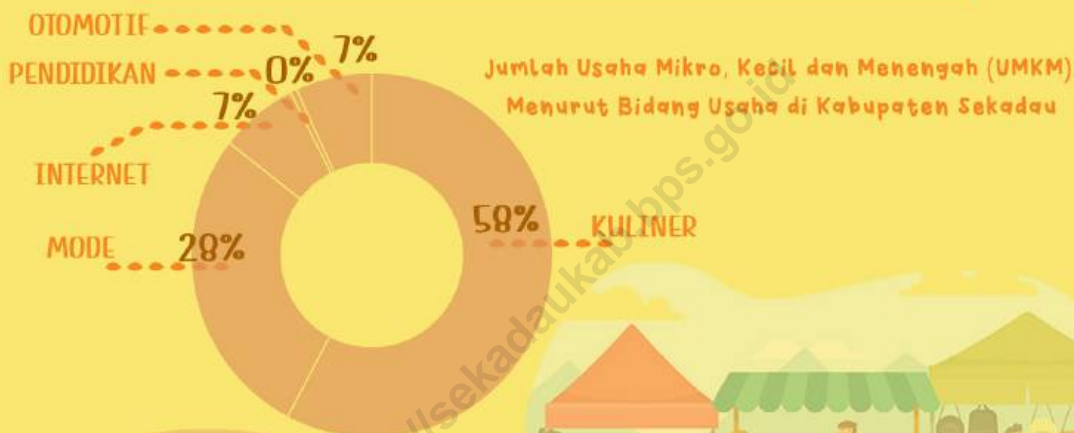
Golongan Pengeluaran Spending Group (Rp)	2020	2021
(1)	(2)	(3)
< 150 000	0,00	0,00
150 000–199 999	0,00	0,00
200 000–299 999	0,05	0,96
300 000–499 999	9,57	12,19
500 000–749 999	25,45	24,33
750 000–999 999	23,16	22,16
1 000 000–1 499 999	23,29	27,60
> 1 500 000	18,48	12,76
Jumlah/Total	100,00	100,00

Catatan/Note: ...

Sumber/Source: BPS, Survei Sosial Ekonomi Nasional (Susenas) Maret/BPS-Statistics Indonesia, National Socioeconomic Survey March

PERDAGANGAN

Trade



Jumlah sarana perdagangan
kabupaten sekadau 2018 - 2021

PENJELASAN TEKNIS

1. **Industri Besar** adalah industri yang memiliki investasi lebih dari Rp. 500.000.000,-
2. **Industri Menengah** adalah industri dengan investasi antara Rp200.000.000 - Rp500.000.000,-
3. **Industri Kecil** adalah industri dengan investasi lebih kecil dari Rp200.000.000,-
4. Perusahaan atau usaha industri adalah suatu unit(kesatuan) usaha yang melakukan kegiatan ekonomi, bertujuan menghasilkan barang atau jasa, terletak pada suatu bangunan atau lokasi tertentu, dan mempunyai catatan administrasi tersendiri mengenai produksi dan struktur biaya serta ada seorang atau lebih yang bertanggung jawab atas usaha tersebut

TECHNICAL NOTES

1. *Large Industry is an industry that has an investment of more than Rp500 million.*
2. *Medium Industry is an industry with an investment of Rp 200 million - Rp 500 million.*
3. *Small Industry is an industry with a investment smaller than Rp 200 million.*
4. *A manufacturing establishment is defined as a production unit engaged in economic activity, producing goods or services, located in a building or in a certain location, keeping a business record concerning the production and cost structure, and having a person or more that are responsible to those activities*

<https://sekadaukab.bps.go.id>

ULASAN

Jumlah perusahaan yang berbadan hukum di Kabupaten Sekadau pada tahun 2021 sebanyak 41 perusahaan.

Pedagang Kecil yang ada di Kabupaten Sekadau 89%, pedagang sedang 8%, dan pedagang besar 3%.

DESCRIPTION

The number of companies that are legal entities in Sekadau Regency in 2021 are 41 companies.

Small traders in Sekadau Regency are 89%, medium traders are 8%, and wholesalers are 3%.

<https://sekadaukab.bps.go.id>

Tabel
Table 11.1**Jumlah Sarana Perdagangan Menurut Jenisnya di
Kabupaten Sekadau , 2018–2021**
**Number of Trading Facilities by Type of Facility in Sekadau
Regency, 2018–2021**

Jenis Sarana Perdagangan Type of Trading Facilities	2018	2019	2020	2021
(1)	(2)	(3)	(4)	(5)
Pasar/Market	2	2	2	11
Toko/Store	181	146	146	150
Kios	61	22	22	25
Warung	1	1	1	5
Jumlah/Total	245	171	171	191

Catatan/Note: Sarana Perdagangan yang tercatat merupakan sarana yang telah didaftarkan

Sumber/Source: Dinas Koperasi, UKM dan Perdagangan Kabupaten Sekadau / Cooperative, Small and Micro Business, and Trade Office of Sekadau Regency

Tabel
Table 11.2

**Jumlah Perusahaan Menurut Bentuk Badan Hukum di
Kabupaten Sekadau , 2018–2021**
*Number of Establishment by Types of Business Entity in
Sekadau Regency , 2018–2021*

Tipe Badan Hukum <i>Type of Business Entity</i>	2018	2019	2020	2021
(1)	(2)	(3)	(4)	(5)
Perseroan Terbatas/ <i>incorporated company</i>	9	1	4	4
CV, Firma/ <i>CV, Firm</i>	60	6	86	8
Perorangan/independent	166	127	22	28
IUMK	0	0	0	0
Lainnya/Others	4	3	15	1
Jumlah/Total	239	137	127	41

Catatan/Note: ...

Sumber/Source: Dinas Penanaman Modal Pelayanan Terpadu Satu Pintu dan Tenaga Kerja Kabupaten Sekadau / *Integrated Services Investment and Labor Office of Sekadau Regency*

Tabel
Table 11.3**Jumlah Sarana Perdagangan Menurut Kecamatan di Kabupaten Sekadau , 2021**
Number of Merchants by Sub District in Sekadau Regency , 2021

Kecamatan Sub District	Pedagang Besar Wholesaler	Pedagang Menengah Medium Trader	Pedagang Kecil Small Trader
(1)	(2)	(3)	(4)
Nanga Mahap	2	5	50
Nanga Taman	2	5	50
Sekadau Hulu	3	7	50
Sekadau Hilir	5	10	150
Belitang Hilir	2	5	50
Belitang	1	5	50
Belitang Hulu	2	5	50
Jumlah/Total	17	42	450

Catatan/Note: ...

Sumber/Source: Dinas Koperasi, UKM dan Perdagangan Kabupaten Sekadau / Cooperative, Small and Micro Business, and Trade Office of Sekadau Regency

Tabel
Table 11.4

**Jumlah Usaha Mikro, Kecil dan Menengah (UMKM)
Menurut Bidang Usaha di Kabupaten Sekadau , 2021
Number of Micro, Small and Medium Enterprise by Type of
Enterprise in Sekadau Regency , 2021**

Bidang Usaha Type of Enterprise	Usaha Mikro Micro Enterprise	Usaha Kecil Small Enterprise	Usaha Menengah Medium Enterprise
(1)	(2)	(3)	(4)
Kuliner/ <i>Culinary</i>	529	57	5
Mode/ <i>Fashion</i>	233	47	5
Pendidikan/ <i>Education</i>	0	0	0
Otomotif/ <i>Automotive</i>	43	24	5
Agrobisnis/ <i>Agribusiness</i>	2	4	0
Teknologi Internet/ <i>Internet Technology</i>	32	33	5
Lainnya/ <i>Others</i>	1 759	832	198
Jumlah/Total	2 598	997	218

Catatan/Note: ...

Sumber/Source: Dinas Koperasi, UKM dan Perdagangan Kabupaten Sekadau / *Cooperative, Small and Micro Business, and Trade Office of Sekadau Regency*

Tabel
Table 11.5

Jumlah Omset dan Aset Usaha Mikro, Kecil dan Menengah (UMKM) Menurut Bidang Usaha di Kabupaten Sekadau (Ribu Rupiah) , 2021
Number of Turnover and Asset of Micro, Small and Medium Enterprise by Type of Enterprise in Sekadau Regency (Thousand Rupiahs), 2021

Bidang Usaha Type of Enterprise	Omset Turnover		
	Usaha Mikro Micro Enterprise	Usaha Kecil Small Enterprise	Usaha Menengah Medium Enterprise
(1)	(2)	(3)	(4)
Kuliner/Culinary	28 104 400	12 583 000	5 015 000
Mode/Fashion	17 257 050	12 022 670	4 010 000
Pendidikan/Education	0	0	0
Otomotif/Automotive	5 740 650	3 923 900	3 370 000
Agrobisnis/Agribusiness	312 000	1 084 000	0
Teknologi Internet/ Internet Technology	4 523 500	8 923 200	5 697 750
Lainnya/Others	161 000 810	183 463 159	202 489 876
Jumlah/Total	216 938 410	221 999 929	220 582 626

Lanjutan Tabel/*Continued Table* 11.5

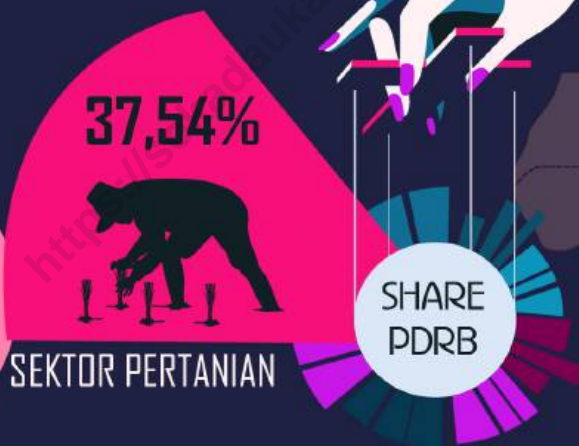
Bidang Usaha <i>Type of Enterprise</i>	Aset <i>Asset</i>		
	Usaha Mikro <i>Micro Enterprise</i>	Usaha Kecil <i>Small Enterprise</i>	Usaha Menengah <i>Medium Enterprise</i>
(1)	(5)	(6)	(7)
Kuliner/ <i>Culinary</i>	7 601 080	4 760 350	1 525 000
Mode/ <i>Fashion</i>	3 036 640	4 567 800	1 870 000
Pendidikan/ <i>Education</i>	0	0	0
Otomotif/ <i>Automotive</i>	1 363 540	2 071 715	1 425 000
Agrobisnis/ <i>Agribusiness</i>	56 500	281 999	0
Teknologi Internet/ <i>Internet Technology</i>	834 400	4 227 214	1 540 250
Lainnya/ <i>Others</i>	53 916 328	94 575 380	136 194 162
Jumlah/<i>Total</i>	66 808 488	110 484 458	142 554 412

Catatan/*Note*: ...Sumber/*Source*: Dinas Koperasi, UKM dan Perdagangan Kabupaten Sekadau / *Cooperative, Small and Micro Business, and Trade Office of Sekadau Regency*

SISTEM NERACA REGIONAL

System of Regional Accounts

SHARE TERBESAR PDRB 2020
DIKUASAI SEKTOR PERTANIAN



PENJELASAN TEKNIS

1. Penghitungan statistik neraca nasional mengikuti buku petunjuk yang diterbitkan oleh Perserikatan Bangsa Bangsa (PBB) dikenal sebagai Sistem Neraca Nasional (SNN). SNN adalah rekomendasi internasional tentang bagaimana menyusun ukuran aktivitas ekonomi yang sesuai dengan standar neraca baku yang didasarkan pada prinsip-prinsip ekonomi. Rekomendasi yang dimaksud dinyatakan dalam sekumpulan konsep, definisi, klasifikasi, dan aturan neraca yang disepakati secara internasional dalam mengukur indikator tertentu seperti Produk Domestik Bruto (PDRB). Salah satu bentuk adaptasi pencatatan statistik nasional adalah melakukan perubahan tahun dasar PDRB Indonesia dari tahun 2000 ke 2010. Perubahan tahun dasar PDRB dilakukan seiring dengan mengadopsi rekomendasi PBB yang tertuang dalam Sistem Neraca Nasional 2008 (SNA 2008).
2. Produk Domestik Bruto pada tingkat nasional serta Produk Domestik Regional Bruto (PDRB) pada tingkat regional (provinsi) menggambarkan kemampuan suatu wilayah untuk menciptakan nilai tambah pada suatu waktu tertentu. Untuk menyusun PDRB maupun PDRB digunakan 2 pendekatan, yaitu lapangan

TECHNICAL NOTES

1. *The method used to estimate national accounts statistics is based on the standard guidelines formed by United Nation known as System of National Accounts (SNA). SNA is the internationally agreed standard set of recommendations on how to compile size of economic activity in accordance with standard accounting conventions based on economic principles. The recommendations are expressed in term of a set of concepts, definitions, classifications and accounting rules that comprise the internationally agreed standard for measuring indicators such as Gross Domestic Product (GRDP). One of the improvement in the national statistical system is to rebase GRDP form base year 2000 to 2010 in order to capture current economic condition. It is in line with the United Nations (UN) recommendation on 2008 SNA.*
2. *The basic measure of the value added arising from economic activity is known as Gross Domestic Product at the national level and Gross Regional Domestic Product (GRDP) at the regional level (provinces/regencies/municipalities). To compile these statistics, two approaches have been used, i.e. "production*

usaha dan pengeluaran. Keduanya menyajikan komposisi data nilai tambah dirinci menurut sumber kegiatan ekonomi (lapangan usaha) dan menurut komponen penggunaannya. PDRB maupun PDRB dari sisi lapangan usaha merupakan penjumlahan seluruh komponen nilai tambah bruto yang mampu diciptakan oleh sektor-sektor ekonomi atas berbagai aktivitas produksinya. Sedangkan dari sisi pengeluaran menjelaskan tentang penggunaan dari nilai tambah tersebut.

3. PDRB menurut lapangan usaha mengalami perubahan klasifikasi dari 9 lapangan usaha menjadi 17 lapangan usaha. PDRB menurut lapangan usaha dirinci menurut total nilai tambah dari seluruh sektor ekonomi yang mencakup lapangan usaha Pertanian, Kehutanan, dan Perikanan; Pertambangan dan Penggalian; Industri Pengolahan; Pengadaan Listrik dan Gas; Pengadaan Air, Pengelolaan Sampah, Limbah dan Daur Ulang; Konstruksi; Perdagangan Besar dan Eceran, Reparasi Mobil dan Sepeda Motor; Transportasi dan Pergudangan; Penyediaan Akomodasi dan Makan Minum; Informasi dan Komunikasi; Jasa Keuangan dan Asuransi; Real Estat; Jasa Perusahaan; Administrasi Pemerintahan, Pertahanan dan Jaminan Sosial

approach” and “expenditure approach”. The first approach is to measure value added produced by various kinds of economic activities, while the second approach is to measure final uses of the country’s output. In other words, GRDP/GRDP is the sum of total value added produced by all economic industries (activities) and the way of using it.

3. *GRDP by industry classification changes from 9 sectors to 17 industries. GRDP by industry is classified by types of economic activities such as Agriculture, Forestry and Fishing; Mining and Quarrying; Manufacturing; Electricity and Gas; Water supply, Sewerage, Waste Management and Remediation Activities; Construction; Wholesale and Retail Trade; Repair of Motor Vehicles and Motorcycles; Transportation and Storage; Accommodation and Food Service Activities; Information and Communication; Financial and Insurance Activities; Real Estate Activities; Business Activities; Public Administration; Defence and Compulsory Social Security; Education; Human Health and Social Work Activities; and Other Services Activities.*

- Wajib; Jasa Pendidikan; Jasa Kesehatan dan Kegiatan Sosial; dan Jasa lainnya.
4. PDRB menurut pengeluaran mengalami perubahan klasifikasi dimana pengeluaran konsumsi Lembaga Non Profit yang Melayani Rumah Tangga (LNPR) yang sebelumnya termasuk bagian dari pengeluaran konsumsi rumah tangga menjadi komponen terpisah. Sehingga klasifikasi PDRB menurut pengeluaran dirinci menjadi 7 komponen yaitu komponen pengeluaran konsumsi rumah tangga, pengeluaran konsumsi LNPR, pengeluaran konsumsi pemerintah, pembentukan modal tetap bruto, perubahan inventori, ekspor barang dan jasa, dan impor barang dan jasa.
 5. Pengeluaran konsumsi rumah tangga mencakup berbagai pengeluaran konsumsi akhir rumah tangga atas barang dan jasa untuk memenuhi kebutuhan individu ataupun kelompok secara langsung. Pengeluaran rumah tangga di sini mencakup makanan dan minuman selain restoran; pakaian, alas kaki dan jasa perawatannya; perumahan dan perlengkapan rumah tangga; kesehatan dan pendidikan; transportasi dan komunikasi; restoran dan hotel serta lainnya.
 6. Pengeluaran Konsumsi Pemerintah terdiri dari Pengeluaran Konsumsi
4. *GRDP by expenditure classification changes where consumption expenditure Non-profit Institutions Serving Households (NPISH) previously included as part of household consumption expenditure is taken out into separate component. So that, GRDP by type of expenditures is classified into: household consumption expenditure, NPISH consumption expenditure, government consumption expenditure, gross fixed capital formation, changes in inventories, exports of goods and services, and imports of goods and services.*
 5. *Household consumption expenditures consist of expenditures incurred by households, which are used for both individual or collective needs. Household consumptions are classified into food and beverages other than restaurants; clothing, footwear, and related maintenance services; housing and household equipment; health and education; transport and communication; restaurants and hotels; and others.*
 6. *Government consumption expenditure consists of Individual Consumption*

Individu dan Pengeluaran Konsumsi Kolektif. Barang dan jasa individu merupakan barang dan jasa privat, dimana ciri-ciri barang privat adalah a) Scarcity, yaitu ada kelangkaan/ keterbatasan dalam jumlah; b) Excludable consumption, yaitu konsumsi suatu barang dapat dibatasi hanya pada mereka yang memenuhi persyaratan tertentu (biasanya harga); c) Rivalrous competition, yaitu konsumsi oleh satu konsumen akan mengurangi atau menghilangkan kesempatan pihak lain untuk melakukan hal serupa. Contoh barang dan jasa yang dihasilkan pemerintah dan tergolong sebagai barang dan jasa individu adalah jasa pelayanan kesehatan pemerintah di rumah sakit/puskesmas dan jasa pendidikan di sekolah/universitas negeri. Sedangkan barang dan jasa kolektif ekuivalen dengan barang publik yang memiliki ciri a) Non rivalry, yaitu penggunaan satu konsumen terhadap suatu barang tidak mengurangi kesempatan konsumen lain untuk juga mengkonsumsi barang tersebut; b) Non excludable, yaitu apabila suatu barang publik tersedia, maka tidak ada yang dapat menghalangi siapapun untuk memperoleh manfaat dari barang tersebut atau dengan kata lain setiap orang memiliki akses ke barang tersebut. Contoh barang dan jasa

Expenditure and Consumption *Collective Expenditure.*
Individual goods and services are private goods and services, which the characteristics of private goods is a) Scarcity, that there is a scarcity/ limited in number; b) Excludable consumption, the consumption of goods can be limited only to those who meet certain requirements (usually the price); c) Rivalrous competition, ie consumption by the consumer will reduce or eliminate the chance of another party to do so. Examples of goods and services produced by government and classified as goods and services of individuals is the government health services in hospitals/health centers and education services in schools/universities. Collective goods and services equivalent to public goods characterized by a) Non-rivalry, namely the use of a consumer for an item does not reduce the chance of another consumer to also consume goods; b) Non-excludable, i.e. when a public good available, then nothing can hinder anyone to benefit from the goods or in other words everyone has access to the goods. Examples of goods and services produced by government and classified as collective goods and services is carried military defense services and the police's security.

yang dihasilkan pemerintah dan tergolong sebagai barang dan jasa kolektif adalah jasa pertahanan yang dilakukan TNI dan keamanan yang dilakukan kepolisian.

7. Pembentukan Modal Tetap Bruto (PMTB) mencakup pengadaan, pembuatan, dan pembelian barang modal. Barang modal dimaksud adalah barang-barang yang digunakan untuk proses produksi, tahan lama atau yang mempunyai umur pemakaian lebih dari satu tahun seperti bangunan, mesin-mesin dan alat angkutan. Termasuk pula di sini perbaikan besar (berat) yang sifatnya memperpanjang umur atau mengubah bentuk atau kapasitas barang modal tersebut. Pengeluaran barang modal untuk keperluan militer juga dicakup sebagai PMTB. Klasifikasi komponen PMTB dibagi menjadi 6 sub komponen yaitu Konstruksi; Mesin dan Peralatan; Kendaraan; Peralatan Lainnya; Cultivated Biological Resources (CBR) dan Produk Kekayaan Intelektual.
 8. Ekspor barang dan jasa merupakan transaksi perdagangan barang dan jasa dari penduduk (residen) ke bukan penduduk (nonresiden). Impor barang dan jasa adalah transaksi perdagangan dari bukan penduduk ke penduduk. Ekspor atau impor barang terjadi pada saat terjadi perubahan hak kepemilikan barang
7. *Gross Fixed Capital Formation (GFCF) includes procurement, manufacture, and the purchase of capital goods. Capital goods are goods which are used for the production process, durable or have a service life of more than one year such as buildings, machinery, and transportation equipment. Including here: huge improvement that are to extend the life or changing the shape or the capacity of the capital goods. Capital expenditures for military purposes are also covered as GFCF. GFCF component are classified into six sub-components: Construction; Machinery and Equipment; vehicle; Other equipment; Cultivated Biological Resources (CBR) and Intellectual Property Product.*
 8. *Exports of goods and services consist of transactions of goods and services from residents to non-residents. Imports of goods and services consist of transaction of goods and services from non-residents to residents. Exports and imports of goods occur when there are changes in ownership of goods between residents and*

antara penduduk dengan bukan penduduk (dengan atau tanpa perpindahan fisik barang tersebut). Pada PDRB dengan tahun dasar 2010, ekspor dan impor barang dirinci menjadi nonmigas dan migas.

9. Produk Domestik Bruto maupun agregat turunannya disajikan dalam 2 (dua) versi penilaian, yaitu atas dasar "harga berlaku" dan atas dasar "harga konstan". Disebut sebagai harga berlaku karena seluruh agregat dinilai dengan menggunakan harga pada tahun berjalan, sedangkan harga konstan penilaiannya didasarkan kepada harga satu tahun dasar tertentu, dalam publikasi ini digunakan harga tahun 2010.
10. Laju pertumbuhan Produk Domestik Bruto diperoleh dari perhitungan PDRB atas dasar harga konstan. Diperoleh dengan cara mengurangi nilai PDRB pada tahun ke-n terhadap nilai pada tahun ke n-1 (tahun sebelumnya), dibagi dengan nilai pada tahun ke n-1, dikalikan dengan 100 persen. Laju pertumbuhan menunjukkan perkembangan agregat pendapatan dari satu waktu tertentu terhadap waktu sebelumnya.

non-residents (with or without physical movements of goods across frontiers). On the GRDP at 2010 basic year, exports and imports of goods specified into non oil and gas and oil and gas.

9. *GRDP and its aggregations are presented in two forms: at current market prices and at constant base year market prices. In presenting current market prices, all aggregates are valued at current market prices, while base year constant market prices are shown by valuing all aggregates at fixed base year prices. Year of 2010 is used as the base year in this publication.*
10. *Growth rate of Gross Domestic Product is derived from GRDP at constant market prices. It is obtained by subtracting the value of GRDP year n with the value of GRDP year n-1, divided by the value of GRDP year n-1 then multiplied by 100 percent. The growth rate of GRDP explains the income growth during the given period.*

ULASAN

Berdasarkan hasil perhitungan PDRB tahun 2021, angka PDRB atas dasar harga berlaku mencapai 7,13 triliun rupiah. Kategori A (Pertanian, Kehutanan dan Perikanan) merupakan penyumbang terbesar dengan sumbangan sebesar 39,77%.

Jika dilihat dari sisi pertumbuhan ekonomi, laju pertumbuhan PDRB Kabupaten Sekadau mengalami kenaikan sebesar 4,31 %. Dalam publikasi ini dilakukan beberapa revisi angka yang sudah pernah dirilis pada publikasi sebelumnya karena angka yang digunakan merupakan angka sementara dan angka sangat sementara.

DESCRIPTION

By the calculation of Gross Regional Domestic Product (GRDP) in 2021, the value reached 7,13 trillion rupiahs. Category A (Agriculture, Forestry and Fishery) is the biggest contributor with 39,77% share for GDRP.

In term of economic growth, the DRDP growth rate of Sekadau Regency has increased by 4,31%. In this publication we adjusted some revised figures from previous publication because of preliminary figures and very preliminary figures.

<https://sekadaukab.bps.go.id>

Tabel
Table 12.1.

Produk Domestik Regional Bruto Atas Dasar Harga Berlaku Menurut Lapangan Usaha di Kabupaten Sekadau (miliar rupiah), 2017–2021
Gross Regional Domestic Product at Current Market Prices by Industry in Sekadau Regency (billion rupiahs), 2017–2021

	Lapangan Usaha/Industry	2017	2018	2019	2020 *	2021 **
	(1)	(2)	(3)	(4)	(5)	(6)
A	Pertanian, Kehutanan, dan Perikanan/ <i>Agriculture, Forestry, and Fishing</i>	2 023,08	2 225,39	2 417,08	2 612,68	2 955,37
B	Pertambangan dan Penggalian/ <i>Mining and Quarrying</i>	166,47	178,06	190,67	194,05	202,50
C	Industri Pengolahan/ <i>Manufacturing</i>	303,59	336,65	365,90	369,64	401,44
D	Pengadaan Listrik dan Gas/ <i>Electricity and Gas</i>	1,37	1,54	1,72	1,92	2,02
E	Pengadaan Air; Pengelolaan Sampah, Limbah, dan Daur Ulang/ <i>Water Supply; Sewerage, Waste Management, and Remediation Activities</i>	4,09	5,04	5,77	6,02	6,42
F	Konstruksi/ <i>Construction</i>	646,30	728,59	824,92	781,31	844,22
G	Perdagangan Besar dan Eceran; Reparasi Mobil dan Sepeda Motor/ <i>Wholesale and Retail Trade; Repair of Motor Vehicles and Motorcycles</i>	755,79	819,15	906,88	847,26	889,79
H	Transportasi dan Pergudangan/ <i>Transportation and Storage</i>	78,59	86,20	96,08	96,47	91,92
I	Penyediaan Akomodasi dan Makan Minum/ <i>Accommodation and Food Service Activities</i>	156,48	172,69	192,60	178,84	189,27
J	Informasi dan Komunikasi/ <i>Information and Communication</i>	219,50	245,31	274,53	300,80	312,42

Lanjutan Tabel/*Continued Table* 12.1

	Lapangan Usaha/Industry	2017	2018	2019	2020 *	2021 **
	(1)	(2)	(3)	(4)	(5)	(6)
K	Jasa Keuangan dan Asuransi/ <i>Financial and Insurance Activities</i>	85,26	97,40	102,28	104,85	112,44
L	Real Estat/ <i>Real Estate Activities</i>	206,29	226,27	245,60	250,04	250,57
M,N	Jasa Perusahaan/ <i>Business Activities</i>	2,49	2,70	2,92	2,88	2,88
O	Administrasi Pemerintahan, Pertahanan, dan Jaminan Sosial Wajib/ <i>Public Administration and Defence; Compulsory Social Security</i>	345,31	386,38	433,02	455,96	460,74
P	Jasa Pendidikan/ <i>Education</i>	186,62	199,41	212,08	198,00	207,44
Q	Jasa Kesehatan dan Kegiatan Sosial/ <i>Human Health and Social Work Activities</i>	91,34	100,17	109,88	126,49	161,26
R,S,T,U	Jasa Lainnya/ <i>Other Services Activities</i>	42,24	45,96	50,34	41,58	42,00
	Produk Domestik Regional Bruto/<i>Gross Regional Domestic Product</i>	5 314,82	5 856,92	6 432,29	6 568,79	7 132,69

Catatan/Note: *) Angka Sementara / *Preliminary figures*

**) Angka Sangat Sementara / *Very Preliminary figures*

Sumber/Source: BPS, berbagai sensus, survei dan sumber lain/*BPS-Statistics Indonesia, various census, survey, and other sources*

Tabel
Table 12.2

Produk Domestik Regional Bruto Atas Dasar Harga Konstan 2010 Menurut Lapangan Usaha di Kabupaten Sekadau (miliar rupiah), 2017–2021
Gross Regional Domestic Product at 2010 Constant Market Prices by Industry in Sekadau Regency (billion rupiahs), 2017–2021

	Lapangan Usaha/Industry	2017	2018	2019	2020 *	2021 **
	(1)	(2)	(3)	(4)	(5)	(6)
A	Pertanian, Kehutanan, dan Perikanan/ <i>Agriculture, Forestry, and Fishing</i>	1 457,07	1 550,33	1 635,80	1 698,38	1 794,38
B	Pertambangan dan Penggalian/ <i>Mining and Quarrying</i>	120,45	123,67	127,34	125,95	127,05
C	Industri Pengolahan/ <i>Manufacturing</i>	217,02	226,36	237,38	133,15	241,73
D	Pengadaan Listrik dan Gas/ <i>Electricity and Gas</i>	1,22	1,25	1,32	1,41	1,45
E	Pengadaan Air; Pengelolaan Sampah, Limbah, dan Daur Ulang/ <i>Water Supply; Sewerage, Waste Management, and Remediation Activities</i>	3,18	3,74	4,10	4,24	4,42
F	Konstruksi/ <i>Construction</i>	455,05	486,70	516,97	468,26	489,56
G	Perdagangan Besar dan Eceran; Reparasi Mobil dan Sepeda Motor/ <i>Wholesale and Retail Trade; Repair of Motor Vehicles and Motorcycles</i>	540,23	563,28	595,69	536,84	556,98
H	Transportasi dan Pergudangan/ <i>Transportation and Storage</i>	57,44	60,82	64,85	62,45	58,03
I	Penyediaan Akomodasi dan Makan Minum/ <i>Accommodation and Food Service Activities</i>	104,01	110,96	118,49	106,73	111,19
J	Informasi dan Komunikasi/ <i>Information and Communication</i>	195,86	209,50	224,54	243,08	249,13

Lanjutan Tabel/*Continued Table 12.2*

	Lapangan Usaha/Industry	2017	2018	2019	2020 *	2021 **
	(1)	(2)	(3)	(4)	(5)	(6)
K	Jasa Keuangan dan Asuransi/ <i>Financial and Insurance Activities</i>	81,19	89,36	91,17	93,85	97,37
L	Real Estat/ <i>Real Estate Activities</i>	157,59	165,25	171,53	172,92	174,59
M,N	Jasa Perusahaan/ <i>Business Activities</i>	2,03	2,10	2,19	2,20	2,21
O	Administrasi Pemerintahan, Pertahanan, dan Jaminan Sosial Wajib/ <i>Public Administration and Defence; Compulsory Social Security</i>	222,48	236,37	252,39	255,72	253,80
P	Jasa Pendidikan/ <i>Education</i>	138,36	142,85	146,06	138,47	143,61
Q	Jasa Kesehatan dan Kegiatan Sosial/ <i>Human Health and Social Work Activities</i>	63,48	66,87	69,77	77,30	97,19
R,S,T,U	Jasa Lainnya/ <i>Other Services Activities</i>	31,56	33,01	34,53	31,04	32,61
	Produk Domestik Regional Bruto/<i>Gross Regional Domestic Product</i>	3 848,26	4 072,44	4 294,12	4 252,10	4 435,32

Catatan/Note: *) Angka Sementara / *Preliminary figures*

**) Angka Sangat Sementara / *Very Preliminary figures*

Sumber/Source: BPS, berbagai sensus, survei dan sumber lain/*BPS-Statistics Indonesia, various census, survey, and other sources*

Tabel
Table 12.3

Distribusi Persentase Produk Domestik Regional Bruto Atas Dasar Harga Berlaku Menurut Lapangan Usaha di Kabupaten Sekadau , 2017–2021
Percentage Distribution of Gross Regional Domestic Product at Current Market Prices by Industry in Sekadau Regency , 2017–2021

Lapangan Usaha/Industry	2017	2018	2019	2020 *	2021 **
(1)	(2)	(3)	(4)	(5)	(6)
A Pertanian, Kehutanan, dan Perikanan/ <i>Agriculture, Forestry, and Fishing</i>	38,06	38,00	37,58	39,77	41,43
B Pertambangan dan Penggalian/ <i>Mining and Quarrying</i>	3,13	3,04	2,96	2,95	2,84
C Industri Pengolahan/ <i>Manufacturing</i>	5,71	5,75	5,69	5,63	5,63
D Pengadaan Listrik dan Gas/ <i>Electricity and Gas</i>	0,03	0,03	0,03	0,03	0,03
E Pengadaan Air; Pengelolaan Sampah, Limbah, dan Daur Ulang/ <i>Water Supply; Sewerage, Waste Management, and Remediation Activities</i>	0,08	0,09	0,09	0,09	0,09
F Konstruksi/ <i>Construction</i>	12,16	12,44	12,82	11,89	11,84
G Perdagangan Besar dan Eceran; Reparasi Mobil dan Sepeda Motor/ <i>Wholesale and Retail Trade; Repair of Motor Vehicles and Motorcycles</i>	14,22	13,99	14,10	12,90	12,47
H Transportasi dan Pergudangan/ <i>Transportation and Storage</i>	1,48	1,47	1,49	1,47	1,29
I Penyediaan Akomodasi dan Makan Minum/ <i>Accommodation and Food Service Activities</i>	2,94	2,95	2,99	2,72	2,65
J Informasi dan Komunikasi/ <i>Information and Communication</i>	4,31	4,19	4,27	4,58	4,38
K Jasa Keuangan dan Asuransi/ <i>Financial and Insurance Activities</i>	1,60	1,66	1,59	1,60	1,58

Lanjutan Tabel/Continued Table 12.3

Lapangan Usaha/Industry		2017	2018	2019	2020 *	2021 **
(1)		(2)	(3)	(4)	(5)	(6)
L	Real Estat/ <i>Real Estate Activities</i>	3,88	3,86	3,82	3,81	3,51
M,N	Jasa Perusahaan/ <i>Business Activities</i>	0,05	0,05	0,05	0,04	0,04
O	Administrasi Pemerintahan, Pertahanan, dan Jaminan Sosial Wajib/ <i>Public Administration and Defence; Compulsory Social Security</i>	6,50	6,60	6,73	6,94	6,46
P	Jasa Pendidikan/ <i>Education</i>	3,51	3,40	3,30	3,01	2,91
Q	Jasa Kesehatan dan Kegiatan Sosial/ <i>Human Health and Social Work Activities</i>	1,72	1,71	1,71	1,93	2,26
R,S,T,U	Jasa Lainnya/ <i>Other Services Activities</i>	0,79	0,78	0,78	0,63	0,59
Produk Domestik Regional Bruto/<i>Gross Regional Domestic Product</i>		100,00	100,00	100,00	100,00	100,00

Catatan/Note: *) Angka Sementara / *Preliminary figures*

**) Angka Sangat Sementara / *Very Preliminary figures*

Sumber/Source: BPS, berbagai sensus, survei dan sumber lain/*BPS-Statistics Indonesia, various census, survey, and other sources*

Tabel
Table 12.4

Laju Pertumbuhan Produk Domestik Regional Bruto Atas Dasar Harga Konstan 2010 Menurut Lapangan Usaha di Kabupaten Sekadau (persen), 2017–2021
Growth Rate of Gross Regional Domestic Product at 2010 Constant Market Prices by Industry in Sekadau Regency (percent), 2017–2021

	Lapangan Usaha/Industry	2017	2018	2019	2020 *	2021 **
	(1)	(2)	(3)	(4)	(5)	(6)
A	Pertanian, Kehutanan, dan Perikanan/ <i>Agriculture, Forestry, and Fishing</i>	5,65	6,40	5,51	3,83	5,65
B	Pertambangan dan Penggalian/ <i>Mining and Quarrying</i>	2,92	2,67	2,96	-1,09	0,87
C	Industri Pengolahan/ <i>Manufacturing</i>	4,26	4,30	4,87	-1,78	3,68
D	Pengadaan Listrik dan Gas/ <i>Electricity and Gas</i>	5,66	2,52	5,23	6,91	2,93
E	Pengadaan Air; Pengelolaan Sampah, Limbah, dan Daur Ulang/ <i>Water Supply; Sewerage, Waste Management, and Remediation Activities</i>	15,88	17,41	9,60	3,45	4,37
F	Konstruksi/ <i>Construction</i>	8,87	6,95	6,22	-9,42	4,55
G	Perdagangan Besar dan Eceran; Reparasi Mobil dan Sepeda Motor/ <i>Wholesale and Retail Trade; Repair of Motor Vehicles and Motorcycles</i>	4,26	4,27	5,75	-9,88	3,75
H	Transportasi dan Pergudangan/ <i>Transportation and Storage</i>	4,95	5,89	6,62	-3,70	-7,09
I	Penyediaan Akomodasi dan Makan Minum/ <i>Accommodation and Food Service Activities</i>	4,84	6,68	6,78	-9,92	4,18
J	Informasi dan Komunikasi/ <i>Information and Communication</i>	10,02	6,97	7,18	8,26	2,49
K	Jasa Keuangan dan Asuransi/ <i>Financial and Insurance Activities</i>	12,50	10,07	2,02	2,94	3,75
L	Real Estat/ <i>Real Estate Activities</i>	5,03	4,86	3,80	0,81	0,97
M,N	Jasa Perusahaan/ <i>Business Activities</i>	2,15	3,84	4,24	0,08	0,71

Lanjutan Tabel/Continued Table 12.4

Lapangan Usaha/Industry		2017	2018	2019	2020 *	2021 **
(1)		(2)	(3)	(4)	(5)	(6)
0	Administrasi Pemerintahan, Pertahanan, dan Jaminan Sosial Wajib/ <i>Public Administration and Defence; Compulsory Social Security</i>	6,36	6,24	6,78	1,32	-0,75
P	Jasa Pendidikan/ <i>Education</i>	2,20	3,24	2,25	-5,20	3,72
Q	Jasa Kesehatan dan Kegiatan Sosial/ <i>Human Health and Social Work Activities</i>	3,53	5,33	4,34	10,94	25,57
R,S,T,U	Jasa Lainnya/ <i>Other Services Activities</i>	4,50	4,53	4,62	-10,12	5,06
Produk Domestik Regional Bruto/Gross Regional Domestic Product		5,82	5,83	5,44	-0,98	4,31

Catatan/Note: *) Angka Sementara / *Preliminary figures*

**) Angka Sangat Sementara / *Very Preliminary figures*

Sumber/Source: BPS, berbagai sensus, survei dan sumber lain/BPS-Statistics Indonesia, various census, survey, and other sources

Tabel
Table 12.5

Produk Domestik Regional Bruto Atas Dasar Harga Berlaku Menurut Jenis Pengeluaran di Kabupaten Sekadau (miliar rupiah), 2017–2021
Gross Regional Domestic Product at Current Market Prices by Type of Expenditure in Sekadau Regency (billion rupiahs), 2017–2021

Jenis Pengeluaran Type of Expenditure	2017	2018	2019*	2020**	2021
(1)	(2)	(3)	(4)	(5)	(6)
Pengeluaran Konsumsi Rumah Tangga <i>Household Consumption Expenditure</i>	2 968,22	3 249,07	3 571,53	3 691,80	3 838,37
Pengeluaran Konsumsi LNPRT <i>NPISH Consumption Expenditure</i>	61,78	70,44	79,94	81,70	86,18
Pengeluaran Konsumsi Pemerintah <i>Government Consumption Expenditure</i>	776,22	860,98	980,51	1 029,42	1 074,13
Pembentukan Modal Tetap Bruto <i>Gross Fixed Capital Formation</i>	1 715,23	1 888,96	2 034,22	2 018,52	2 200,04
Perubahan Inventori <i>Changes in Inventories</i>	56,06	66,60	79,60	74,40	155,30
Net Ekspor Barang dan Jasa/ <i>Net Export of Goods and Services</i>	132,64	144,06	167,25	192,25	153,86
Produk Domestik Regional Bruto/ Gross Regional Domestic Product	5 314,82	5 856,92	6 432,29	6 568,79	7 132,69

Catatan/Note: *) Angka Sementara / *Preliminary figures*

**) Angka Sangat Sementara / *Very Preliminary figures*

Sumber/Source: BPS, berbagai sensus, survei dan sumber lain/BPS-Statistics Indonesia, various census, survey, and other sources

Tabel
Table 12.6

Produk Domestik Regional Bruto Atas Dasar Harga Konstan 2010 Menurut Jenis Pengeluaran di Kabupaten Sekadau (miliar rupiah), 2017–2021
Gross Regional Domestic Product at 2010 Constant Market Prices by Type of Expenditure in Sekadau Regency (billion rupiahs), 2017–2021

Jenis Pengeluaran Type of Expenditure	2017	2018	2019*	2020**	2021
(1)	(2)	(3)	(4)	(5)	(6)
Pengeluaran Konsumsi Rumah Tangga Household Consumption Expenditure	2 121,82	2 234,16	2 352,38	2 339,32	2 371,98
Pengeluaran Konsumsi LNPRT NPISH Consumption Expenditure	42,80	47,06	50,14	49,05	49,96
Pengeluaran Konsumsi Pemerintah Government Consumption Expenditure	577,73	612,46	662,48	666,58	663,15
Pembentukan Modal Tetap Bruto Gross Fixed Capital Formation	1 246,39	1 313,58	1 362,89	1 340,42	1 415,27
Perubahan Inventori Changes in Inventories	38,34	43,30	50,26	38,18	66,73
Net Ekspor Barang dan Jasa/ Net Export of Goods and Services	122,42	125,13	132,13	142,29	141,80
Produk Domestik Regional Bruto/ Gross Regional Domestic Product	3 848,26	4 072,44	4 294,12	4 252,10	4 435,32

Catatan/Note: *) Angka Sementara / Preliminary figures

**) Angka Sangat Sementara / Very Preliminary figures

Sumber/Source: BPS, berbagai sensus, survei dan sumber lain/BPS-Statistics Indonesia, various census, survey, and other sources

PENJELASAN TEKNIS

1. **Penduduk Indonesia** adalah semua orang yang berdomisili di wilayah teritorial Indonesia selama 6 bulan atau lebih dan atau mereka yang berdomisili kurang dari 6 bulan tetapi bertujuan menetap.
2. **Produk Domestik Regional Bruto (PDRB)** menggambarkan kemampuan suatu wilayah untuk menciptakan nilai tambah pada suatu waktu tertentu. Untuk menyusun PDRB digunakan 2 pendekatan, yaitu lapangan usaha dan pengeluaran. Keduanya menyajikan komposisi data nilai tambah dirinci menurut sumber kegiatan ekonomi (lapangan usaha) dan menurut komponen penggunaannya. PDRB dari sisi lapangan usaha merupakan penjumlahan seluruh komponen nilai tambah bruto yang mampu diciptakan oleh sektor-sektor ekonomi atas berbagai aktivitas produksinya. Sedangkan dari sisi pengeluaran menjelaskan tentang penggunaan dari nilai tambah tersebut.
3. **Penduduk miskin** adalah penduduk yang memiliki rata-rata pengeluaran per kapita per bulan di bawah Garis Kemiskinan.
4. **Indeks Pembangunan Manusia (IPM)** menjelaskan bagaimana penduduk dapat mengakses hasil pembangunan dalam memperoleh pendapatan,

TECHNICAL NOTES

1. ***Indonesian population** are all people who have been domiciled in the territory of Indonesia for 6 months or more and or those who have been domiciled for less than 6 months but aim to settle.*
2. ***Gross Regional Domestic Product (GRDP)** illustrates the ability of an area to create added value at any given time. 2 approaches are used to compile the GRDP, namely business and expenditure. Both present the composition of value-added data broken down by source of economic activity (business field) and by component of its use. GRDP from the business side is the sum of all gross value added components that can be created by economic sectors for their various production activities. While from the expenditure side, it explains about the use of the added value.*
3. *A person whose expenditure per capita per month is below the poverty line is considered to be **poor**.*
4. ***The Human Development Index (HDI)** explains how people can access development results in obtaining income, health, education and so forth. HDI was*

kesehatan, pendidikan dan sebagainya. IPM diperkenalkan oleh UNDP pada tahun 1990 dan dipublikasikan secara berkala dalam laporan tahunan Human Development Report (HDR). IPM dibentuk oleh 3 (tiga) dimensi dasar: Umur panjang dan hidup sehat; pengetahuan; dan standar hidup layak.

introduced by United Nations Development Programme (UNDP) in 1990 and published periodically in the annual report of the Human Development Report. HDI was formed by three basic dimensions: a long and healthy life; knowledge; and a decent standard of living.

<https://sekadaukab.bps.go.id>

ULASAN

Jumlah Penduduk Kabupaten Sekadau pada tahun 2021 adalah 212.878 jiwa. Di Kalimantan Barat, penduduk terbanyak terdapat di Kota Pontianak yaitu 663.713 jiwa.

Laju Pertumbuhan Produk Domestik Regional Bruto (PDRB) atas dasar harga konstan Kabupaten Sekadau pada tahun 2021 adalah -0,9. Di Kalimantan Barat, nilai laju PDRB tertinggi yaitu Kabupaten Sanggau dengan 0,7.

Jumlah penduduk miskin Kabupaten Sekadau pada tahun 2021 mencapai 12,69 ribu jiwa, Kabupaten/Kota yang memiliki jumlah penduduk miskin terendah di Kalimantan Barat yaitu Kabupaten Kayong Utara dengan 10,72 ribu jiwa.

Indeks Pembangunan Manusia (IPM) Kabupaten Sekadau pada tahun 2021 adalah 64,93. Di Kalimantan Barat, wilayah dengan angka IPM tertinggi yaitu Kota Pontianak dengan 79,93.

DESCRIPTION

The total population of Sekadau Regency in 2021 is 212.878 thousand people. In West Kalimantan, the largest population is in the city of Pontianak, 663.713 thousand inhabitants.

The Gross Regional Domestic Product Growth Rate (GRDP) at the constant price of Sekadau Regency in 2021 was -0,9. In West Kalimantan, the highest PDRB rate was Sanggau Regency with 0.7.

The number of poor people in Sekadau Regency in 2021 reached 12,69 thousand people, the Regency / City that had the lowest number of poor people in West Kalimantan was Kayong Utara Regency with 10,72 thousand inhabitants.

The Human Development Index (HDI) of Sekadau Regency in 2021 is 64,93. In West Kalimantan, the region with the highest HDI is Pontianak with 79,93.

Tabel 13.1 **Jumlah Penduduk Menurut Kabupaten di Provinsi Kalimantan Barat, 2017–2021**
Table 13.1 **Population by Regency in West Borneo Province, 2017–2021**

Kabupaten/Kota Regency/Municipality	2017 ¹	2018 ¹	2019 ¹	2020 ²	2021 ³
(1)	(2)	(3)	(4)	(5)	(6)
Kabupaten Sambas	529 684	532 609	535 725	629 905	637 811
Kabupaten Bengkayang	247 084	251 320	255 261	286 366	290 943
Kabupaten Landak	367 790	372 609	377 305	397 610	401 103
Kabupaten Mempawah	258 216	261 299	264 225	301 560	305 673
Kabupaten Sanggau	457 701	463 995	470 224	484 836	488 527
Kabupaten Ketapang	495 087	504 008	512 783	570 657	578 927
Kabupaten Sintang	407 901	413 369	418 785	421 306	423 674
Kabupaten Kapuas Hulu	254 712	258 984	263 207	252 609	253 740
Kabupaten Sekadau	197 683	199 576	201 578	211 559	212 878
Kabupaten Melawi	202 306	205 298	208 417	228 270	231 242
Kabupaten Kayong Utara	109 101	110 899	112 715	126 571	128 550
Kabupaten Kubu Raya	562 917	570 914	579 331	609 392	615 125
Kota Pontianak	627 021	637 723	646 661	658 685	663 713
Kota Singkawang	215 296	219 061	222 910	235 064	237 891
Kalimantan Barat	4 932 499	5 001 664	5 069 127	5 414 390	5 470 797

Catatan/Note: ¹ Data dari Hasil Proyeksi Penduduk Kalimantan Barat 2015–2025 Hasil SUPAS 2015/Data from the result of Indonesia Population Projection 2010–2025 SUPAS 2015

² BPS, Hasil Sensus Penduduk 2021/BPS-Statistics Indonesia, The Result of the 2021 Population Census

³ Proyeksi Penduduk Sementara (Interim) 2020 pertengahan tahun/Interim Population Projection (Interim) 2020 mid-year

Sumber/Source: BPS Provinsi Kalimantan Barat/BPS-Statistics West Kalimantan

Tabel
Table 13.2

**Laju Pertumbuhan Produk Domestik Regional Bruto
Atas Dasar Harga Konstan 2010 Menurut Kabupaten di
Provinsi Kalimantan Barat (persen), 2017–2021**
*Rate of Growth of Gross Regional Domestic Products
at Constant 2010 Prices by Regency ity in West Borneo
Province (percent), 2017–2021*

Kabupaten/Kota Regency/Municipality	2017	2018	2019	2020 ^x	2021 ^{xx}
(1)	(2)	(3)	(4)	(5)	(6)
Kabupaten Sambas					
Kabupaten Bengkayang					
Kabupaten Landak					
Kabupaten Mempawah					
Kabupaten Sanggau					
Kabupaten Ketapang					
Kabupaten Sintang					
Kabupaten Kapuas Hulu					
Kabupaten Sekadau					
Kabupaten Melawi					
Kabupaten Kayong Utara					
Kabupaten Kubu Raya					
Kota Pontianak					
Kota Singkawang					
Kalimantan Barat					

Catatan/Note: ...

Sumber/Source: BPS Provinsi Kalimantan Barat/BPS-Statistics West Kalimantan

Tabel 13.3 Jumlah Penduduk Miskin Menurut Kabupaten di Provinsi Kalimantan Barat (ribu), 2017–2021
Number of Poor Population by Regency ity in West Borneo Province (thousand), 2017–2021

Kabupaten/Kota Regency/Municipality	2017	2018	2019	2020	2021
(1)	(2)	(3)	(4)	(5)	(6)
Kabupaten Sambas	45,42	45,48	43,84	41,41	41,49
Kabupaten Bengkayang	18,48	17,94	17,69	17,11	16,92
Kabupaten Landak	44,82	43,73	43,16	42,36	42,01
Kabupaten Mempawah	15,30	14,61	14,20	13,18	13,82
Kabupaten Sanggau	20,62	21,59	21,41	21,16	21,70
Kabupaten Ketapang	54,28	54,86	53,84	53,45	53,04
Kabupaten Sintang	41,46	42,65	40,30	39,19	39,40
Kabupaten Kapuas Hulu	23,96	24,76	25,22	23,93	24,03
Kabupaten Sekadau	12,74	12,29	12,28	11,92	12,69
Kabupaten Melawi	25,28	26,24	25,71	25,34	25,47
Kabupaten Kayong Utara	10,75	11,13	11,21	10,90	10,72
Kabupaten Kubu Raya	29,53	28,26	27,37	25,90	25,47
Kota Pontianak	33,18	31,76	31,46	30,70	30,11
Kota Singkawang	11,61	11,17	10,90	10,23	11,03
Kalimantan Barat	387,43	387,08	378,41	366,77	367,89

Catatan/Note: ...
 Sumber/Source: BPS Provinsi Kalimantan Barat/BPS-Statistics West Kalimantan

Tabel
Table 13.4**Indeks Pembangunan Manusia Menurut Kabupaten di
Provinsi Kalimantan Barat, 2017–2021**
*Human Development Index by Regency ity in West Borneo
Province, 2017–2021*

Kabupaten/Kota Regency/Municipality	2017	2018	2019	2020	2021
(1)	(2)	(3)	(4)	(5)	(6)
Kabupaten Sambas	65,92	66,61	67,02	67,03	67,10
Kabupaten Bengkayang	65,99	66,85	67,57	67,87	66,04
Kabupaten Landak	64,93	65,45	65,96	65,98	66,21
Kabupaten Mempawah	64,00	64,90	65,50	95,74	66,03
Kabupaten Sanggau	64,61	65,15	65,67	65,77	66,20
Kabupaten Ketapang	65,71	66,41	67,16	67,17	67,43
Kabupaten Sintang	65,16	66,07	66,70	66,88	66,93
Kabupaten Kapuas Hulu	64,18	65,03	65,65	65,69	65,75
Kabupaten Sekadau	63,04	63,69	64,34	64,76	64,93
Kabupaten Melawi	64,43	65,05	65,54	65,55	65,87
Kabupaten Kayong Utara	61,52	61,82	62,66	62,68	62,90
Kabupaten Kubu Raya	66,31	67,23	67,76	67,95	68,16
Kota Pontianak	77,93	78,56	79,35	79,44	79,93
Kota Singkawang	70,25	71,08	71,72	71,94	72,11
Kalimantan Barat	66,26	66,98	67,65	67,66	67,90

Catatan/Note: ...

Sumber/Source: BPS Provinsi Kalimantan Barat/BPS-Statistics West Kalimantan

ST 2023
SENSUS PERTANIAN

DATA

MENCERDASKAN BANGSA

Enlighten The Nation

**BADAN PUSAT STATISTIK
KABUPATEN SEKADAU**

BPS - Statistics of Sekadau Regency

Jl. Merdeka Timur Km.9, (Komp. Perkantoran Pemda Sekadau),
Sekadau, Kalimantan Barat
Telp (0564)2021686
Mailbox : bps6109@bps.go.id

