

KABUPATEN KAPUAS HULU DALAM ANGKA

KAPUAS HULU REGENCY IN FIGURES

2022



KABUPATEN KAPUAS HULU DALAM ANGKA

KAPUAS HULU REGENCY IN FIGURES

2022



KABUPATEN KAPUAS HULU DALAM ANGKA
Kapuas Hulu Regency in Figures
2022

ISSN: 0215-2363

No. Publikasi/*Publication Number*: 61080.2203

Katalog /*Catalog*: 1102001.6108

Ukuran Buku/*Book Size*: 14,8 cm x 21 cm

Jumlah Halaman/*Number of Pages* : xxxviii + 316 hal/*pages*

Naskah/*Manuscript*:

BPS Kabupaten Kapuas Hulu

BPS-Statistics of Kapuas Hulu Regency

Penyunting/*Editor*:

BPS Kabupaten Kapuas Hulu

BPS-Statistics of Kapuas Hulu Regency

Desain Kover/*Cover Design*:

BPS Kabupaten Kapuas Hulu

BPS-Statistics of Kapuas Hulu Regency

Ilustrasi Kover/*Cover Illustration*:

Petani Memanen Padi di Kabupaten Kapuas Hulu

Farmers Harvest her Crops in Kapuas Hulu Regency

Diterbitkan oleh/*Published by*:

©BPS Kabupaten Kapuas Hulu/*BPS-Statistics of Kapuas Hulu Regency*

Dicetak oleh/*Printed by*:

©BPS Kabupaten Kapuas Hulu/*BPS-Statistics of Kapuas Hulu Regency*

Dilarang mengumumkan, mendistribusikan, mengomunikasikan, dan/atau menggandakan sebagian atau seluruh isi buku ini untuk tujuan komersil tanpa izin tertulis dari Badan Pusat Statistik.

Prohibited to announce, distribute, communicate, and/or copy part or all of this book for commercial purpose without permission from BPS-Statistics Indonesia.

TIM PENYUSUN/TEAM MEMBERS

Pengarah/Director

Imam Setia Harnomo, SST, M.Stat

Penanggung Jawab/Persons in Charge

Imam Setia Harnomo, SST, M.Stat

Penyunting/Editors

Ananta Amca Pratama, SST

Mohammad Ikhwanuddin, S.Tr.Stat.

Pengolah Data dan Penulis Naskah/Data Processing and Authors

Ardana Yogo Husodo, S.Tr.Stat.

Devica Intan Setyorini, S.Tr.Stat.

Fitrianto Nurma'arif, S.Tr.Stat.

Nuzulul Raihan Ramadhan

Penata Letak/Layout Designers

Fitrianto Nurma'arif, S.Tr.Stat.

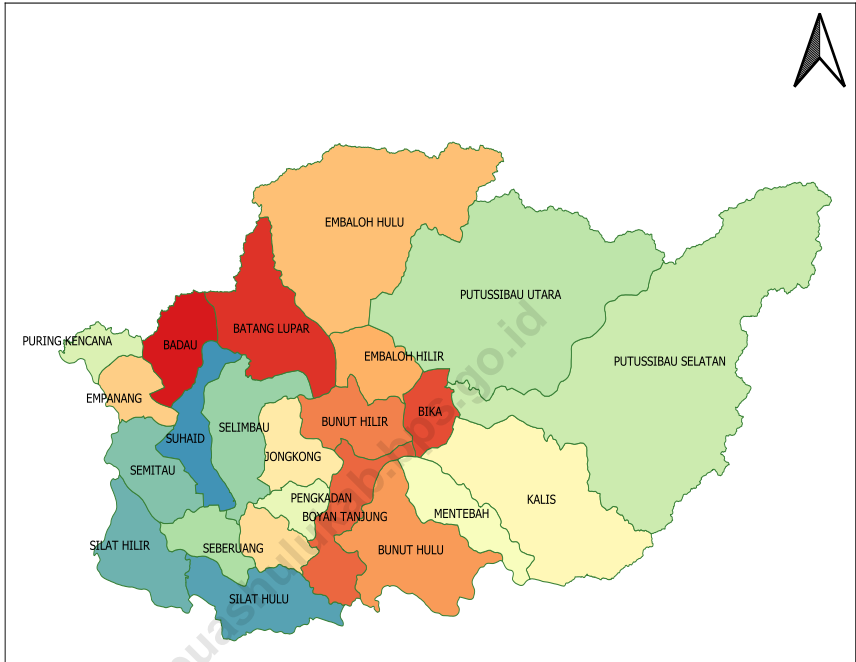
Gambar Kulit/Cover Design

Briggita Vaya Difa, A.Md.Stat.

KONTRIBUTOR DATA/DATA CONTRIBUTOR

1. Badan Kepegawaian dan Pengembangan Sumber Daya Manusia (BKPSDM) Kabupaten Kapuas Hulu
2. Badan Keuangan dan Aset Daerah (BKAD) Kabupaten Kapuas Hulu
3. Badan Meteorologi, Klimatologi, dan Geofisika (BMKG) / Stasiun Meteorologi Kelas III Pangsuma - Kapuas Hulu
4. Dinas Kepemudaan, Olahraga dan Pariwisata Kabupaten Kapuas Hulu
5. Dinas Kependudukan dan Pencatatan Sipil Kabupaten Kapuas Hulu
6. Dinas Kesehatan Kabupaten Kapuas Hulu
7. Dinas Koperasi, Usaha Kecil Menengah dan Perdagangan Kabupaten Kapuas Hulu
8. Dinas Pekerjaan Umum, Bina Marga dan Sumber Daya Air Kabupaten Kapuas Hulu
9. Dinas Penanaman Modal dan Pelayanan Terpadu Satu Pintu Kabupaten Kapuas Hulu
10. Dinas Perikanan Kabupaten Kapuas Hulu
11. Dinas Pertanian dan Pangan Kabupaten Kapuas Hulu
12. Dinas Tenaga Kerja, Perindustrian dan Transmigrasi Kabupaten Kapuas Hulu
13. Kantor Pos Kabupaten Kapuas Hulu
14. Kementerian Agama
15. Kementerian Pendidikan, Kebudayaan, Riset, dan Teknologi
16. PDD Politeknik Negeri Pontianak Kabupaten Kapuas Hulu
17. Perusahaan Daerah Air Minum (PDAM) Kabupaten Kapuas Hulu
18. PLN ULP Putussibau
19. PT Bank Mandiri (Persero) Tbk, Cabang Putussibau
20. PT. Bank Negara Indonesia (Persero) Tbk, Kantor Cabang Putussibau
21. PT. Bank Rakyat Indonesia Cabang Putussibau
22. Sekolah Tinggi Ilmu Tarbiyah (STIT) Iqra' Kapuas Hulu
23. Sekretariat Daerah Kabupaten Kapuas Hulu
24. Sekretariat DPRD Kabupaten Kapuas Hulu

PETA WILAYAH KABUPATEN KAPUAS HULU
MAP OF KAPUAS HULU REGENCY



**KEPALA BPS KABUPATEN KAPUAS HULU
CHIEF STATISTICIAN OF KAPUAS HULU REGENCY**



IMAM SETIA HARNOMO, SST, M.STAT



KATA PENGANTAR

Dengan adanya otonomi daerah sekarang ini, setiap daerah harus mampu melakukan perencanaan pembangunan sendiri. Namun keinginan untuk melakukan perencanaan pembangunan tersebut harus didukung oleh data yang terkini dan komprehensif, bukan hanya untuk perencanaan tetapi juga untuk pelaksanaan dan monitoring program pembangunan.

Publikasi "**Kabupaten Kapuas Hulu Dalam Angka 2022**" merupakan publikasi yang menggambarkan keadaan Kabupaten Kapuas Hulu selama tahun 2021 dan mencakup data yang dikelompokkan menjadi data dasar, sektoral, dan khusus. Publikasi ini memberikan gambaran umum tentang keadaan geografi dan iklim; pemerintahan; penduduk dan ketenagakerjaan; kondisi sosial dan kesejahteraan rakyat; pertanian, peternakan, dan perikanan; industri, pertambangan, dan energi; pariwisata; transportasi dan komunikasi; perbankan dan koperasi; pengeluaran penduduk; perdagangan; dan perekonomian daerah Kabupaten Kapuas Hulu.

Publikasi ini dapat terwujud berkat bantuan dari berbagai pihak, baik instansi pemerintah maupun swasta. Kepada semua pihak yang telah membantu dalam penyusunan sampai penerbitan publikasi ini disampaikan penghargaan dan ucapan terima kasih yang setulus-tulusnya.

Kami berharap agar publikasi ini dapat berguna bagi semua pihak yang membutuhkan. Kritik dan saran yang membangun sangat kami nantikan agar publikasi ini menjadi lebih baik di masa mendatang.

Putussibau, Februari 2022
Kepala BPS
Kabupaten Kapuas Hulu

IMAM SETIAHAROMO, SST, M.STAT



PREFACE

With the current regional autonomy, each region must be able to carry out its own development planning. However, the desire to carry out development planning must be supported by up-to-date and comprehensive data, not only for planning but also for implementation and monitoring of development programs.

*The publication “**Kapuas Hulu Regency in Figures 2022**” is a publication that describes the condition of Kapuas Hulu Regency during 2021 and includes data that is grouped into basic, sectoral, and special data. This publication provides an overview of the geography and climate; government; population and employment; social conditions and people’s welfare; agriculture, animal husbandry, and fishery; industry, mining, and energy; tourist; transportation and communication; banking and cooperatives; population expenditure; trading; and the regional economy of Kapuas Hulu Regency.*

This publication was made possible thanks to the assistance of various parties, both government and private agencies. To all those who have assisted in the preparation and publication of this publication, we convey our sincere appreciation and gratitude.

We hope that this publication can be useful for all parties who need it. We welcome constructive criticism and suggestions so that this publication will be better in the future.

Putussibau, February 2022
Chief Statistician of
Kapuas Hulu Regency

IMAM SETIAWAN HARNOMO, SST, M.STAT

DAFTAR ISI / CONTENTS

	Halaman Page
Kata Pengantar/ <i>Preface</i>	xi
Daftar Isi/ <i>Contents</i>	xiii
Daftar Tabel/ <i>List of Tables</i>	xv
Daftar Gambar/ <i>List of Figures</i>	xxxii
Penjelasan Umum/ <i>Explanatory Notes</i>	xxxv
Daftar Singkatan/ <i>List of Abbreviations</i>	xxxvii
1. Geografi dan Iklim/ <i>Geography and Climate</i>	1
2. Pemerintahan/ <i>Government</i>	15
3. Penduduk dan Ketenagakerjaan/ <i>Population and Employment</i>	45
4. Sosial dan Kesejahteraan Rakyat/ <i>Social and Welfare</i>	67
5. Pertanian, Peternakan, dan Perikanan/ <i>Agriculture, Livestock, and Fishery</i>	139
6. Industri, Pertambangan, dan Energi/ <i>Industry, Mining, and Energy</i>	217
7. Pariwisata/ <i>Tourism</i>	227
8. Transportasi dan Komunikasi/ <i>Transportation and Communication</i>	237
9. Perbankan dan Koperasi/ <i>Banking and Cooperative</i>	247
10. Pengeluaran Penduduk/ <i>Population Expenditure</i>	263
11. Perdagangan/ <i>Trade</i>	271
12. Sistem Neraca Regional/ <i>System of Regional Accounts</i>	285
13. Perbandingan Antar Kabupaten/Kota/ <i>Regency/Municipal Comparison</i>	305

DAFTAR TABEL/LIST OF TABLES

	Halaman Page
1. GEOGRAFI DAN IKLIM/GEOGRAPHY AND CLIMATE	1
1.1 KEADAAN GEOGRAFI / GEOGRAPHY CONDITION	9
1.1.1 Luas Daerah dan Jumlah Pulau Menurut Kecamatan di Kabupaten Kapuas Hulu, 2021 <i>Total Area and Number of Islands by Subdistrict in Kapuas Hulu Regency, 2021</i>	9
1.2 KEADAAN IKLIM / CLIMATE CONDITION	11
1.2.1 Pengamatan Unsur Iklim Menurut Bulan di Stasiun Meteorologi Pangsuma, 2021 <i>Observation of Climate Elements by Months at Pangsuma Meteorological Station, 2021</i>	11
2. PEMERINTAHAN/GOVERNMENT	16
2.1 WILAYAH ADMINISTRATIF / ADMINISTRATIVE AREA.....	25
2.1.1 Jumlah Desa/Kelurahan Menurut Kecamatan di Kabupaten Kapuas Hulu, 2017-2021 <i>Number of Villages by Subdistrict in Kapuas Hulu Regency, 2017-2021</i>	25
2.2 KEPALA DAERAH / REGIONAL HEAD	26
2.2.1 Nama-nama Bupati Kabupaten Kapuas Hulu <i>Names of Regent at Kapuas Hulu Regency.....</i>	26
2.3 DEWAN PERWAKILAN RAKYAT DAERAH/ REGIONAL HOUSE OF REPRESENTATIVE.....	27
2.3.1 Jumlah Anggota Dewan Perwakilan Rakyat Daerah Menurut Partai Politik dan Jenis Kelamin di Kabupaten Kapuas Hulu, 2021 <i>Number of Regional House of Representatives's Members by Political Parties and Sex in Kapuas Hulu Regency, 2021.....</i>	27
2.3.2 Jumlah Anggota Dewan Perwakilan Rakyat Daerah Menurut Partai Politik dan Pendidikan di Kabupaten Kapuas Hulu, 2021 <i>Number of Regional House of Representatives's Members by Political Parties and Educational Level in Kapuas Hulu Regency, 2021</i>	28

	Halaman Page	
2.3.3	Jumlah Anggota Dewan Perwakilan Rakyat Daerah Menurut Komisi dan Jenis Kelamin di Kapuas Hulu, 2021 <i>Number of Regional House of Representatives's Members by Commission and Sex in Kapuas Hulu Regency, 2021</i>	29
2.3.4	Jumlah Produk Hukum Dewan Perwakilan Rakyat Daerah di Kabupaten Kapuas Hulu, 2021 <i>Number of Legal Products of the Regional House of Representatives in Kapuas Hulu Regency, 2021</i>	30
2.3.5	Nama-nama Ketua DPRD Kabupaten Kapuas Hulu <i>Names of Chairman Assembly at Kapuas Hulu Regency</i>	31
2.4	SUMBER DAYA MANUSIA / HUMAN RESOURCES	32
2.4.1	Jumlah Pegawai Negeri Sipil Menurut Jabatan dan Jenis Kelamin di Kabupaten Kapuas Hulu, Desember 2020 dan Desember 2021 <i>Number of Civil Servants by Occupation and Sex in Kapuas Hulu Regency, December 2020 and December 2021</i>	32
2.4.2	Jumlah Pegawai Negeri Sipil Menurut Tingkat Pendidikan dan Jenis Kelamin di Kabupaten Kapuas Hulu, Desember 2020 dan Desember 2021 <i>Number of Civil Servants by Educational Level and Sex in Kapuas Hulu Regency, Desember 2020 and Desember 2021</i>	34
2.4.3	Jumlah Pegawai Negeri Sipil Daerah Menurut Golongan dan Jenis Kelamin di Kabupaten Kapuas Hulu, 2020 dan 2021 <i>Number of Regional Civil Servants by Group and Sex in Kapuas Hulu Regency, 2020 and 2021</i>	36
2.4.4	Jumlah Pegawai Negeri Sipil Menurut Tingkat Kepangkatan dan Jenis Kelamin di Kabupaten Kapuas Hulu, Desember 2020 dan Desember 2021 <i>Number of Civil Servants by Hierarchy and Sex in Kapuas Hulu Regency, Desember 2020 and Desember 2021</i>	37
2.4.5	Jumlah Pegawai Negeri Sipil Menurut Dinas/Instansi Pemerintah dan Jenis Kelamin di Kabupaten Kapuas Hulu, 2021 <i>Number of Civil Servants by Government Service/Agency and Sex in Kapuas Hulu Regency, 2021</i>	39

	Halaman Page
2.5 KEUANGAN PEMERINTAH / GOVERNMENT FINANCE	42
2.5.1 Realisasi Pendapatan Pemerintah Kabupaten Kapuas Hulu Menurut Jenis Pendapatan (rupiah), 2020–2021 <i>Actual Kapuas Hulu Regency Government Revenues by Kind of Revenues (rupiahs), 2020–2021</i>	42
2.5.2 Realisasi Belanja Pemerintah Kabupaten Kapuas Hulu Menurut Jenis Belanja (rupiah), 2020–2021 <i>Actual Kapuas Hulu Regency Government Expenditures by Kind of Expenditures (rupiahs), 2020–2021</i>	43
3. PENDUDUK DAN KETENAGAKERJAAN/ POPULATION AND EMPLOYMENT	45
3.1 PENDUDUK / POPULATION	57
3.1.1 Penduduk, Laju Pertumbuhan Penduduk, Distribusi Persentase Penduduk, Kepadatan Penduduk, Rasio Jenis Kelamin Penduduk Menurut Kecamatan di Kabupaten Kapuas Hulu, 2021 <i>Population, Population Growth Rate, Percentage Distribution of Population, Population Density, and Population Sex Ratio by Subdistrict in Kapuas Hulu Regency, 2021</i>	57
3.1.2 Jumlah Penduduk Menurut Kelompok Umur dan Jenis Kelamin di Kabupaten Kapuas Hulu, 2021 <i>Population by Age Groups and Sex in Kapuas Hulu Regency, 2021.....</i>	60
3.2 KETENAGAKERJAAN/EMPLOYMENT	61
3.2.1 Jumlah Penduduk Berumur 15 Tahun ke Atas Menurut Jenis Kegiatan Selama Seminggu yang Lalu dan Jenis Kelamin di Kabupaten Kapuas Hulu, 2021 <i>Population Aged 15 Years and Over by Type of Activity During The Previous Week and Sex in Kapuas Hulu Regency, 2021.....</i>	61
3.2.2 Penduduk Berumur 15 Tahun ke Atas Menurut Pendidikan Tertinggi yang Ditematkan dan Jenis Kegiatan Selama Seminggu yang Lalu di Kabupaten Kapuas Hulu, 2021 <i>Population 15 Years of Age and Over by Educational Attainment and Type of Activity During the Previous Week in Kapuas Hulu Regency, 2021</i>	62

3.2.3	Penduduk Berumur 15 Tahun ke Atas yang Bekerja Selama Seminggu yang Lalu Menurut Status Pekerjaan Utama dan Jenis Kelamin di Kabupaten Kapuas Hulu, 2021 <i>Population 15 Years of Age and Over by Educational Attainment and Type of Activity During the Previous Week in Kapuas Hulu Regency, 2021</i>	63
3.2.4	Jumlah Penduduk Berumur 15 Tahun ke Atas yang Bekerja Selama Seminggu yang Lalu Menurut Lapangan Pekerjaan Utama dan Jenis Kelamin di Kabupaten Kapuas Hulu, 2021 <i>Number of Population Aged 15 Years and Over Who Worked A Week ago According to Main Industry and Sex in Kapuas Hulu Regency, 2021</i>	64
3.2.5	Jumlah Pencari Kerja Terdaftar Menurut Tingkat Pendidikan Tertinggi yang Ditamatkan dan Jenis Kelamin di Kabupaten Kapuas Hulu, 2021 <i>Number of Registered Job Applicants by Educational Attainment and Sex in Kapuas Hulu Regency, 2021</i>	65
4.	SOSIAL DAN KESEJAHTERAAN RAKYAT/ SOCIAL AND WELFARE	67
4.1	PENDIDIKAN/EDUCATION	85
4.1.1	Jumlah Sekolah, Guru, dan Murid Taman Kanak-Kanak (TK) di Bawah Kementerian Pendidikan dan Kebudayaan Menurut Kecamatan di Kabupaten Kapuas Hulu, 2020/2021 dan 2021/2022 <i>Number of Schools, Teachers, and Pupils in Kindergarten Under The Ministry of Education and Culture by Subdistrict in Kapuas Hulu Regency, 2020/2021 and 2021/2022</i>	85
4.1.2	Jumlah Sekolah, Guru, dan Murid Raudatul Athfal (RA) di Bawah Kementerian Agama Menurut Kecamatan di Kabupaten Kapuas Hulu, 2020/2021 dan 2021/2022 <i>Number of Schools, Teachers, and Pupils in Raudatul Athfal (RA) Under The Ministry of Religious Affairs by Subdistrict in Kapuas Hulu Regency, 2020/2021 and 2021/2022</i>	88

4.1.3	<p>Jumlah Sekolah, Guru, dan Murid Sekolah Dasar (SD) di Bawah Kementerian Pendidikan dan Kebudayaan Menurut Kecamatan di Kabupaten Kapuas Hulu, 2020/2021 dan 2021/2022 <i>Number of Schools, Teachers, and Pupils in Primary Schools Under The Ministry of Education and Culture by Subdistrict in Kapuas Hulu Regency, 2020/2021 and 2021/2022</i></p>	89
4.1.4	<p>Jumlah Sekolah, Guru, dan Murid Madrasah Ibtidaiyah (MI) di Bawah Kementerian Agama Menurut Kecamatan di Kabupaten Kapuas Hulu, 2020/2021 dan 2021/2022 <i>Number of Schools, Teachers, and Pupils in Madrasah Ibtidaiyah (MI) Under The Ministry of Religious Affairs by Subdistrict in Kapuas Hulu Regency 2020/2021 and 2021/2022</i></p>	92
4.1.5	<p>Jumlah Sekolah, Guru, dan Murid Sekolah Menengah Pertama (SMP) di Bawah Kementerian Pendidikan dan Kebudayaan Menurut Kecamatan di Kabupaten Kapuas Hulu, 2020/2021 dan 2021/2022 <i>Number of Schools, Teachers, and Pupils in Lower Secondary Schools Under The Ministry of Education and Culture by Subdistrict in Kapuas Hulu Regency, 2020/2021 and 2021/2022</i></p>	95
4.1.6	<p>Jumlah Sekolah, Guru, dan Murid Madrasah Tsanawiyah (MTs) di Bawah Kementerian Agama Menurut Kecamatan di Kabupaten Kapuas Hulu, 2020/2021 dan 2021/2022 <i>Number of Schools, Teachers, and Pupils in Madrasah Tsanawiyah (MTs) Under The Ministry of Religious Affairs by Subdistrict in Kapuas Hulu Regency, 2020/2021 and 2021/2022</i></p>	98
4.1.7	<p>Jumlah Sekolah, Guru, dan Murid Sekolah Menengah Atas (SMA) di Bawah Kementerian Pendidikan dan Kebudayaan Menurut Kecamatan di Kabupaten Kapuas Hulu, 2020/2021 dan 2021/2022 <i>Number of Schools, Teachers, and Pupils in Upper Secondary Schools Under The Ministry of Education and Culture by Subdistrict in Kapuas Hulu Regency, 2020/2021 and 2021/2022</i></p>	101

4.1.8	<p>Jumlah Sekolah, Guru, dan Murid Sekolah Menengah Kejuruan (SMK) di Bawah Kementerian Pendidikan dan Kebudayaan Menurut Kecamatan di Kabupaten Kapuas Hulu, 2020/2021 dan 2021/2022 <i>Number of Schools, Teachers, and Pupils in Vocational High Schools Under The Ministry of Education and Culture by Subdistrict in Kapuas Hulu Regency, 2020/2021 and 2021/2022</i></p>	104
4.1.9	<p>Jumlah Sekolah, Guru, dan Murid Madrasah Aliyah (MA) di Bawah Kementerian Agama Menurut Kecamatan di Kabupaten Kapuas Hulu, 2020/2021 dan 2021/2022 <i>Number of Schools, Teachers, and Pupils in Madrasah Aliyah (MA) Under the Ministry of Religious Affairs by Subdistrict in Kapuas Hulu Regency, 2020/2021 and 2021/2022</i></p>	107
4.1.10	<p>Jumlah Mahasiswa dan Tenaga Pengajar di Perguruan Tinggi di Kabupaten Kapuas Hulu, 2020/2021 dan 2021/2022 <i>Number of Students and Lecturers at Universities in Kapuas Hulu Regency, 2020/2021 and 2021/2021</i></p>	110
4.1.11	<p>Jumlah Desa¹/Kelurahan yang Memiliki Fasilitas Sekolah Menurut Kecamatan dan Tingkat Pendidikan di Kabupaten Kapuas Hulu, 2019–2021 <i>Number of Villages¹/Kelurahan Having Educational Facilities by Subdistrict and Educational Level in Kapuas Hulu Regency, 2019–2021</i></p>	112
4.1.12	<p>Angka Partisipasi Murni (APM) dan Angka Partisipasi Kasar (APK) Menurut Jenjang Pendidikan di Kabupaten Kapuas Hulu, 2020 dan 2021 <i>Net Enrollment Rate and Gross Enrollment Ratio by Educational Level in Kapuas Hulu Regency, 2020 and 2021</i></p>	117
4.1.13	<p>Persentase Penduduk Berumur 15 Tahun ke Atas yang Melek Huruf Menurut Jenis Kelamin di Kabupaten Kapuas Hulu, 2020 dan 2021 <i>Percentage of Literate People Aged 15 Years and Over by Sex in Kapuas Hulu Regency, 2020 and 2021</i></p>	118

4.2	KESEHATAN/HEALTH	119
4.2.1	Jumlah Desa ¹ /Kelurahan Yang Memiliki Sarana Kesehatan Menurut Kecamatan di Kabupaten Kapuas Hulu, 2019–2021 <i>Number of Villages¹/Keluarahan Having Health Facilities by Subdistrict in Kapuas Hulu Regency, 2019–2021</i>	119
4.2.2	Jumlah Tenaga Kesehatan Menurut Kecamatan di Kabupaten Kapuas Hulu, 2021 <i>Number of Health Human Resources by Subdistrict in Kapuas Hulu Regency, 2021</i>	125
4.2.3	Jumlah Rumah Sakit Umum, Rumah Sakit Khusus, dan Fasilitas Kesehatan Lainnya Menurut Kecamatan di Kabupaten Kapuas Hulu, 2020 dan 2021 <i>Number of General Hospitals, Special Hospitals, and Other Health Facilities by District in Kapuas Hulu Regency, 2020 and 2021</i>	127
4.3	AGAMA DAN SOSIAL LAINNYA/ RELIGION AND OTHER SOCIAL AFFAIRS	130
4.3.1	Jumlah Penduduk Menurut Kecamatan dan Agama yang Dianut di Kabupaten Kapuas Hulu, 2021 <i>Population by Subdistrict and Religion in Kapuas Hulu Regency, 2021</i>	130
4.3.2	Jumlah Tempat Peribadatan Menurut Kecamatan di Kabupaten Kapuas Hulu, 2021 <i>Number of Places of Worship by Subdistrict in Kapuas Hulu Regency, 2021</i>	131
4.3.3	Jumlah Desa ¹ /Kelurahan yang Mengalami Bencana Alam ² Menurut Kecamatan di Kabupaten Kapuas Hulu, 2019–2021 <i>Number of Villages¹/Kelurahan That Had Natural Disaster² by Subdistrict in Kapuas Hulu Regency, 2019–2021</i>	132
4.3.4	Jumlah Pasangan Usia Subur dan Peserta KB Aktif Menurut Jenis Alat Kontrasepsi di Kabupaten Kapuas Hulu, 2021 <i>Number of Fertile Age Couples and Active Family Planning Participants by Contraceptives in Kapuas Hulu Regency, 2021</i>	134
4.3.5	Jumlah Penyandang Disabilitas di Kabupaten Kapuas Hulu, 2021 <i>Total Disability in Kapuas Hulu Regency, 2021</i>	136

	Halaman Page
4.4 KEMISKINAN / POVERTY	137
4.4.1 Garis Kemiskinan, Jumlah, dan Persentase Penduduk Miskin di Kabupaten Kapuas Hulu, 2014–2021 <i>Poverty Line, Number, and Percentage of Poor People in Kapuas Hulu Regency, 2014–2021</i>	137
4.4.2 Indeks Kedalaman Kemiskinan dan Indeks Keparahan Kemiskinan di Kabupaten Kapuas Hulu, 2014–2021 <i>Poverty Gap Index and Poverty Severity Index in Kapuas Hulu Regency, 2014–2021</i>	138
5. PERTANIAN, PETERNAKAN, DAN PERIKANAN/ AGRICULTURE, LIVESTOCK, AND FISHERY	139
5.1 HORTIKULTURA / HORTICULTURE	151
5.1.1 Luas Panen Tanaman Sayuran Menurut Kecamatan dan Jenis Tanaman di Kabupaten Kapuas Hulu (ha), 2020 dan 2021 <i>Harvested Area of Vegetables by Subdistrict and Kind of Plant in Kapuas Hulu Regency (ha), 2020 and 2021</i>	151
5.1.2 Produksi Tanaman Sayuran Menurut Kecamatan dan Jenis Tanaman di Kabupaten Kapuas Hulu (kuintal), 2020 dan 2021 <i>Production of Vegetables by Subdistrict and Kind of Plant in Kapuas Hulu Regency (quintal), 2020 and 2021</i>	157
5.1.3 Luas Panen Tanaman Sayuran dan Buah- buahan Semusim Menurut Jenis Tanaman di Kabupaten Kapuas Hulu (ha), 2018–2021 <i>Harvested Area of Seasonal Vegetables and Fruits by Kind of Plant in Kapuas Hulu Regency (ha), 2018–2021</i>	163
5.1.4 Produksi Tanaman Sayuran dan Buah-buahan Semusim Menurut Jenis Tanaman di Kabupaten Kapuas Hulu (kuintal), 2018–2021 <i>Production of Seasonal Vegetables and Fruits by Kind of Plant in Kapuas Hulu Regency (quintal), 2018–2021</i>	164
5.1.5 Luas Panen Tanaman Biofarmaka Menurut Kecamatan dan Jenis Tanaman di Kabupaten Kapuas Hulu (m ²), 2020 dan 2021 <i>Harvested Area of Medicinal Plants by Subdistrict and Kind of Plant in Kapuas Hulu Regency (m²), 2020 and 2021</i>	165

5.1.6	Produksi Tanaman Biofarmaka Menurut Kecamatan dan Jenis Tanaman di Kabupaten Kapuas Hulu (kg), 2020 dan 2021 <i>Production of Medicinal Plants by Subdistrict and Kind of Plant in Kapuas Hulu Regency (kg), 2020 and 2021</i>	168
5.1.7	Luas Panen Tanaman Biofarmaka Menurut Jenis Tanaman di Kabupaten Kapuas Hulu (m ²), 2018–2021 <i>Harvested Area of Medicinal Plants by Kind of Plant in Kapuas Hulu Regency (m²), 2018–2021</i>	171
5.1.8	Produksi Tanaman Biofarmaka Menurut Jenis Tanaman di Kabupaten Kapuas Hulu (kg), 2018–2021 <i>Production of Medicinal Plants by Kind of Plant in Kapuas Hulu Regency (kg), 2018–2021</i>	172
5.1.9	Luas Panen Tanaman Hias Menurut Kecamatan dan Jenis Tanaman di Kabupaten Kapuas Hulu (m ²), 2020 dan 2021 <i>Harvested Area of Ornamental Plants by Subdistrict and Kind of Plant in Kapuas Hulu Regency (m²), 2020 and 2021</i>	173
5.1.10	Produksi Tanaman Hias Menurut Kecamatan dan Jenis Tanaman di Kabupaten Kapuas Hulu (tangkai), 2020 dan 2021 <i>Production of Ornamental Plants by Subdistrict and Kind of Plant in Kapuas Hulu Regency (stalks), 2020 and 2021</i>	175
5.1.11	Luas Panen Tanaman Hias Menurut Jenis Tanaman di Kabupaten Kapuas Hulu (m ²), 2018–2021 <i>Harvested Area of Ornamental Plants by Kind of Plant in Kapuas Hulu Regency (m²), 2018–2021</i>	177
5.1.12	Produksi Tanaman Hias Menurut Jenis Tanaman di Kabupaten Kapuas Hulu (tangkai), 2018–2021 <i>Production of Ornamental Plants by Kind of Plant Kapuas Hulu Regency (stalks), 2018–2021</i>	178
5.1.13	Produksi Buah-buahan Menurut Kecamatan dan Jenis Tanaman di Kabupaten Kapuas Hulu (kuintal), 2020 dan 2021 <i>Production of Fruits by Subdistrict and Kind of Plant in Kapuas Hulu Regency (kuintal), 2020 and 2021</i>	179
5.1.14	Produksi Buah-Buahan dan Sayuran Tahunan Menurut Jenis Tanaman di Kabupaten Kapuas Hulu (kuintal), 2018–2021 <i>Production of Annual Fruits and Vegetables by Kind of Plant in Kapuas Hulu Regency (kuintal), 2018–2021</i>	184

5.2	PERKEBUNAN/ESTATE CROPS	185
5.2.1	Luas Areal Tanaman Perkebunan Menurut Kecamatan dan Jenis Tanaman di Kabupaten Kapuas Hulu (ha), 2020 dan 2021 <i>Planted Area of Estate Crops by Subdistrict and Type of Crops in Kapuas Hulu Regency (ha), 2020 and 2021</i>	185
5.2.2	Produksi Perkebunan Menurut Kecamatan dan Jenis Tanaman di Kabupaten Kapuas Hulu (ton), 2020 dan 2021 <i>Production of Estate by Subdistrict and Type of Crops in Kapuas Hulu Regency (ton), 2020 and 2021</i>	191
5.2.3	Luas Areal Kelapa Sawit Menurut Perusahaan di Kabupaten Kapuas Hulu, 2020 dan 2021 <i>Planted Area of Oil Palm by Company in Kapuas Hulu Regency, 2020 and 2021</i>	197
5.2.4	<i>Produksi Kelapa Sawit Menurut Perusahaan di Kabupaten Kapuas Hulu, 2020 dan 2021 Production of Oil Palm by Company in Kapuas Hulu Regency, 2020 and 2021</i>	198
5.3	PETERNAKAN/LIVESTOCK	199
5.3.1	Populasi Ternak (ekor) Menurut Kecamatan di Kabupaten Kapuas Hulu, 2021 <i>Livestock Population (tails) by Subdistrict in Kapuas Hulu Regency, 2021</i>	199
5.3.2	Populasi Unggas (ekor) Menurut Kecamatan di Kabupaten Kapuas Hulu, 2021 <i>Poultry Population (tails) by Subdistrict in Kapuas Hulu Regency, 2021</i>	201
5.3.3	Produksi Daging Ternak di Kabupaten Kapuas Hulu (kg), 2021 <i>Meat Production in Kapuas Hulu Regency (kg), 2021</i>	202
5.3.4	Produksi Daging Unggas Menurut Kecamatan di Kabupaten Kapuas Hulu (kg), 2021 <i>Poultry Meat Production by Subdistrict in Kapuas Hulu Regency (kg), 2021</i>	204

5.3.5	<i>Produksi Daging, Telur, Susu, dan Kulit Menurut Jenis Ternak di Kabupaten Kapuas Hulu, 2021</i> <i>Production of Meat, Egg, Milk, and Leather by Kind of Livestock in Kapuas Hulu Regency (tail), 2021</i>	205
5.4	PERIKANAN/FISHERY	206
5.4.1	Banyaknya Produksi Tangkap Ikan Perairan Umum Menurut Kecamatan di Kabupaten Kapuas Hulu (kg), 2021 <i>Amount of General Water Fishing Production by District in Kapuas Hulu Regency (kg), 2021</i>	206
5.4.2	Banyaknya Budidaya Ikan Air Tawar Menurut Jenisnya dan Kecamatan di Kabupaten Kapuas Hulu (unit), 2021 <i>Number of Freshwater Fish Farming by Type and Subdistrict in Kapuas Hulu Regency (units), 2021</i>	210
5.4.3	Banyaknya Budidaya Arwana Menurut Kecamatan di Kabupaten Kapuas Hulu (ekor), 2021 <i>Number of Arowana Cultivation by District in Kapuas Hulu Regency (tails), 2021</i>	213
5.4.4	Banyaknya Produksi Ikan Budidaya Air Tawar Menurut Jenisnya dan Kecamatan di Kabupaten Kapuas Hulu (ton), 2021 <i>Amount of Freshwater Aquaculture Fish Production by Type and District in Kapuas Hulu Regency (tons), 2021</i>	214
6.	INDUSTRI, PERTAMBANGAN, DAN ENERGI/ INDUSTRY, MINING, AND ENERGY	217
6.1	Produksi dan Distribusi Listrik PT. PLN (Persero) pada Cabang/Ranting PLN di Kabupaten Kapuas Hulu, 2021 <i>Production and Distribution of PT. PLN (Persero) at PLN Branch in Kapuas Hulu Regency, 2021</i>	223
6.2	Jumlah Pelanggan Listrik di Kabupaten Kapuas Hulu, 2021 <i>Number of Electricity Customers in Kapuas Hulu Regency, 2021</i>	224
6.3	Jumlah Pelanggan dan Air yang Disalurkan Menurut Kecamatan di Kabupaten Kapuas Hulu, 2021 <i>Number of Customers and Distributed Water by Subdistrict in Kapuas Hulu Regency, 2021</i>	225

7.	PARIWISATA/TOURISM	227
7.1	Jumlah Rumah Makan/Restoran Menurut Kecamatan di Kabupaten Kapuas Hulu, 2019–2021 <i>Number of Restaurants by Subdistrict in Kapuas Hulu Regency, 2019–2021</i>	233
7.2	Jumlah Hotel dan Akomodasi Lainnya Menurut Kecamatan di Kabupaten Kapuas Hulu, 2021 <i>Number of Hotels and Other Accommodations By Classification in Kapuas Hulu Regency, 2021.....</i>	234
7.3	Jumlah Kunjungan Wisatawan ke Kabupaten Kapuas Hulu, 2021 <i>Number of Tourist Visits to Kapuas Hulu Regency, 2021.....</i>	235
8.	TRANSPORTASI DAN KOMUNIKASI/ TRANSPORTATION AND COMMUNICATION	237
8.1	TRANSPORTASI / TRANSPORTATION	243
8.1.1	Panjang Jalan Menurut Tingkat Kewenangan Pemerintahan di Kabupaten Kapuas Hulu (km), 2019–2021 <i>Length of Roads by Level of Government Authority in Kapuas Hulu Regency (km), 2019–2021</i>	243
8.1.2	Panjang Jalan Menurut Jenis Permukaan Jalan di Kabupaten Kapuas Hulu (km), 2019–2021 <i>Length of Roads by Type of Road Surface in Kapuas Hulu Regenc (km), 2019–2021</i>	244
8.1.3	Panjang Jalan ¹ Menurut Kondisi Jalan di Kabupaten Kapuas Hulu (km), 2019–2021 <i>Length of Roads¹ by Condition of Roads in Kapuas Hulu Regency (km), 2019–2021</i>	245
8.2	KOMUNIKASI/COMMUNICATION	246
8.2.1	Jumlah Kantor Pos Pembantu Menurut Kecamatan di Kabupaten Kapuas Hulu, 2018–2021 <i>Number of Post Offices Subsidiaries by Subdistrict in Kapuas Hulu Regency/Municipality, 2018–2021.....</i>	246

9.	PERBANKAN DAN KOPERASI/BANKING AND COOPERATIVE....	247
9.1	Jumlah Koperasi Aktif Menurut Kecamatan di Kabupaten Kapuas Hulu, 2018–2021 <i>Number of Active Cooperative by Subdistrict in Kapuas Hulu Regency, 2018–2021</i>	253
9.2	Jumlah Koperasi Menurut Jenis Koperasi dan Kecamatan di Kabupaten Kapuas Hulu, 2021 <i>Number of Cooperative by Kind of Cooperative and Subdistrict in Kapuas Hulu Regency, 2021</i>	254
9.3	Jumlah Penghimpun Dana dari Pihak Ketiga pada Bank Negara Indonesia (BNI) Putussibau (000.000 Rp), 2021 <i>Total Deposits From Third Parties in Bank Negara Indonesia (BNI) Putussibau (000.000 Rp), 2021</i>	257
9.4	Jumlah Penghimpun Dana dari Pihak Ketiga pada Bank Rakyat Indonesia (BRI) Putussibau (000.000 Rp), 2021 <i>Total Deposits From Third Parties in Bank Rakyat Indonesia (BRI) Putussibau (000.000 Rp), 2021</i>	258
9.5	Jumlah Penghimpun Dana dari Pihak Ketiga pada Bank Mandiri Putussibau (000.000 Rp), 2021 <i>Total Deposits From Third Parties in Bank Mandiri Putussibau (000.000 Rp), 2021</i>	259
9.6	Penyaluran Kredit Pada Bank Rakyat Indonesia (BRI) Putussibau (000.000 Rp), 2021 <i>Credit Distribution at Bank Rakyat Indonesia (BRI) Putussibau (000.000 Rp), 2021</i>	260
9.7	Penyaluran Kredit Pada Bank Mandiri Putussibau (000.000 Rp), 2021 <i>Credit Distribution at Bank Mandiri Putussibau (000.000 Rp), 2021</i>	261
10.	PENGELUARAN PENDUDUK/POPULATION EXPENDITURE	263
10.1	Rata-rata Pengeluaran per Kapita Sebulan Menurut Kelompok Komoditas (rupiah) di Kabupaten Kapuas Hulu, 2020 dan 2021 <i>Monthly Average Expenditure per Capita by Commodity Group (rupiahs) in Kapuas Hulu Regency, 2020 and 2021</i>	269

	Halaman Page	
10.2	Persentase Pengeluaran per Kapita Sebulan Menurut Kelompok Komoditas di Kabupaten Kapuas Hulu, 2020 dan 2021 <i>Percentage of Monthly Expenditure per Capita by Commodity Group in Kapuas Hulu Regency, 2020 and 2021</i>	270
11.	PERDAGANGAN/TRADE	271
11.1	Jumlah Sarana Perdagangan Menurut Jenisnya di Kabupaten Kapuas Hulu, 2019–2021 <i>Number of Trading Facilities by Type of Facility in Kapuas Hulu Regency, 2019–2021</i>	279
11.2	Jumlah Usaha Mikro Kecil (UMK) yang Izinnya Tervalidasi Melalui Sistem OSS di Kabupaten Kapuas Hulu Bulan Januari-Juli 2021 <i>Number of Micro Small Business Validated Through OSS System in Kapuas Hulu Regency on January-July 2021</i>	280
11.3	Jumlah Usaha Mikro Kecil (UMK) yang Izinnya Tervalidasi Melalui Sistem OSS-RBA di Kabupaten Kapuas Hulu Bulan Agustus-Desember 2021 <i>Number of Micro Small Business Validated Through OSS-RBA System in Kapuas Hulu Regency on August-December 2021</i>	282
11.4	Jumlah Non-Usaha Mikro Kecil (Non-UMK) yang Izinnya Tervalidasi Melalui Sistem OSS-RBA di Kabupaten Kapuas Hulu Bulan Agustus-Desember 2021 <i>Number of Non-Micro Small Business Validated Through OSS-RBA System in Kapuas Hulu Regency on August-December 2021</i>	284
12.	SISTEM NERACA REGIONAL/ SYSTEM OF REGIONAL ACCOUNTS	285
12.1.	Produk Domestik Regional Bruto Atas Dasar Harga Berlaku Menurut Lapangan Usaha di Kabupaten Kapuas Hulu (miliar rupiah), 2017–2021 <i>Gross Regional Domestic Product at Current Market Prices by Industry in Kapuas Hulu Regency (billion rupiahs), 2017–2021</i>	295

12.2	Produk Domestik Regional Bruto Atas Dasar Harga Konstan 2010 Menurut Lapangan Usaha di Kabupaten Kapuas Hulu (miliar rupiah), 2017–2021 <i>Gross Regional Domestic Product at 2010 Constant Market Prices by Industry in Kapuas Hulu Regency (billion rupiahs), 2017–2021</i>	297
12.3	Distribusi Persentase Produk Domestik Regional Bruto Atas Dasar Harga Berlaku Menurut Lapangan Usaha di Kabupaten Kapuas Hulu, 2017–2021 <i>Percentage Distribution of Gross Regional Domestic Product at Current Market Prices by Industry in Kapuas Hulu Regency 2017–2021</i>	299
12.4	Laju Pertumbuhan Produk Domestik Regional Bruto Atas Dasar Harga Konstan 2010 Menurut Lapangan Usaha di Kabupaten Kapuas Hulu (persen), 2017–2021 <i>Growth Rate of Gross Regional Domestic Product at 2010 Constant Market Prices by Industry in Kapuas Hulu Regency (percent), 2017–2021</i>	301
12.5	Produk Domestik Regional Bruto Atas Dasar Harga Berlaku Menurut Jenis Pengeluaran di Kabupaten Kapuas Hulu (miliar rupiah), 2017–2021 <i>Gross Regional Domestic Product at Current Market Prices by Type of Expenditure in Kapuas Hulu Regency (billion rupiahs), 2017–2021</i>	303
12.6	Produk Domestik Regional Bruto Atas Dasar Harga Konstan 2010 Menurut Jenis Pengeluaran di Kabupaten Kapuas Hulu (miliar rupiah), 2017–2021 <i>Gross Regional Domestic Product at 2010 Constant Market Prices by Type of Expenditure in Kapuas Hulu Regency (billion rupiahs), 2017–2021</i>	304
13.	PERBANDINGAN ANTAR KABUPATEN/KOTA/ REGENCY/MUNICIPAL COMPARISON	305
13.1	Jumlah Penduduk Menurut Kabupaten/Kota di Provinsi Kalimantan Barat (ribu), 2017–2021 <i>Population by Regency/Municipality in Kalimantan Barat Province (thousand), 2017–2021.....</i>	313

13.2	Laju Pertumbuhan Produk Domestik Regional Bruto Atas Dasar Harga Konstan 2010 Menurut Kabupaten/ Kota di Provinsi Kalimantan Barat (persen), 2017–2021 <i>Rate of Growth of Gross Regional Domestic Products at Constant 2010 Prices by Regency/Municipality in Kalimantan Barat Province (percent), 2017–2021</i>	314
13.3	Jumlah Penduduk Miskin Menurut Kabupaten/Kota di Provinsi Kalimantan Barat (ribu), 2017–2021 <i>Number of Poor Population by Regency/Municipality in Kalimantan Barat Province (thousand), 2017–2021</i>	315
13.4	Indeks Pembangunan Manusia Menurut Kabupaten/ Kota di Provinsi Kalimantan Barat, 2017–2021 <i>Human Development Index by Regency/Municipality in Kalimantan Barat Province, 2017–2021</i>	316

<https://kapuashulukab.bps.go.id>

DAFTAR GAMBAR/LIST OF FIGURES

	Halaman Page
1.1 Luas Daerah Menurut Kecamatan (%), 2021 <i>Area of Subdistrict (%), 2021</i>	7
1.2 Jumlah hari hujan (hari) di Kabupaten Kapuas Hulu, 2021 <i>Number of Rainy Days (day) in Kapuas Hulu Regency, 2021</i>	8
2.1 Jumlah Desa/Kelurahan Menurut Kecamatan di Kabupaten Kapuas Hulu, 2021 <i>Number of Villages by Subdistrict in Kapuas Hulu Regency, 2021</i>	22
2.2 Jumlah PNS Menurut Jabatan dan Jenis Kelamin di Kabupaten Kapuas Hulu, 2021 <i>Number of Civil Servants by Occupation and Sex in Kapuas Hulu Regency, 2021</i>	23
3.1 Jumlah Penduduk Menurut Kelompok Umur dan Jenis Kelamin di Kabupaten Kapuas Hulu, 2021 <i>Population by Age Groups and Sex in Kapuas Hulu Regency, 2021</i>	55
3.2 Penduduk Berumur 15 Tahun ke Atas yang Bekerja Selama Seminggu yang Lalu Menurut Status Pekerjaan Utama dan Jenis Kelamin di Kabupaten Kapuas Hulu, 2021 <i>Population 15 Years of Age and Over who Worked During The Previous Week by Main Employment Status and Sex in Kapuas Hulu Regency, 2021</i>	56
4.1 Angka Partisipasi Murni (APM) Menurut Jenjang Pendidikan di Kabupaten Kapuas Hulu, 2021 <i>Net Enrollment Rate by Educational Level in Kapuas Hulu Regency, 2021</i>	83
4.2 Jumlah Penduduk Miskin di Kabupaten Kapuas Hulu, 2014–2021 <i>Number of Poor People in Kapuas Hulu Regency, 2014–2021</i>	84
5.1 Produksi Buah-buahan di Kabupaten Kapuas Hulu (kuintal), 2021 <i>Production of Fruits in Kapuas Hulu Regency (kuintal), 2021</i>	148

5.2	Produksi Kelapa Sawit Menurut Perusahaan di Kabupaten Kapuas Hulu, 2021 <i>Production of Oil Palm by Company in Kapuas Hulu Regency, 2021</i>	149
6.1	Jumlah Pelanggan Listrik di Kabupaten Kapuas Hulu, 2021 <i>Number of Electricity Customers in Kapuas Hulu Regency, 2021</i>	221
6.2	Jumlah Pelanggan dan Air yang Disalurkan Menurut Kecamatan di Kabupaten Kapuas Hulu, 2021 <i>Number of Customers and Distributed Water by Subdistrict in Kapuas Hulu Regency, 2021</i>	222
7.1	Jumlah Rumah Makan/Restoran Menurut Kecamatan di Kabupaten Kapuas Hulu, 2019–2021 <i>Number of Restaurants by Subdistrict in Kapuas Hulu Regency, 2021 ...</i>	231
7.2	Jumlah Kunjungan Wisatawan ke Kabupaten Kapuas Hulu, 2021 <i>Number of Tourist Visits to Kapuas Hulu Regency, 2021</i>	232
8.1	Panjang Jalan Menurut Jenis Permukaan Jalan di Kabupaten Kapuas Hulu (km), 2021 <i>Length of Roads by Type of Road Surface in Kapuas Hulu Regenc (km), 2021</i>	241
10.1	Persentase Pengeluaran per Kapita Sebulan Menurut Kelompok Komoditas Makanan di Kabupaten Kapuas Hulu, 2021 <i>Percentage of Monthly Expenditure per Capita by Food Commodity Group in Kapuas Hulu Regency, 2021</i>	267
11.1	Jumlah Sarana Perdagangan di Kabupaten Kapuas Hulu, 2019–2021 <i>Number of Trading Facilities in Kapuas Hulu Regency, 2019–2021</i>	277
11.2	Persentase Jumlah Non-Usaha Mikro Kecil (Non-UMK) yang Tervalidasi Sistem OSS-RBA di Kabupaten Kapuas Hulu Bulan Agustus-Desember 2021 <i>Number of Non-Micro Small Business Validated Through OSS-RBA System in Kapuas Hulu Regency on August-December 2021.....</i>	278
12.1	Produk Domestik Regional Bruto Atas Dasar Harga Berlaku Menurut Lapangan Usaha di Kabupaten Kapuas Hulu (miliar rupiah), 2017–2021 <i>Gross Regional Domestic Product at Current Market Prices by Industry in Kapuas Hulu Regency (billion rupiahs), 2017–2021.....</i>	293

13.1	Jumlah Penduduk Menurut Kabupaten/Kota di Provinsi Kalimantan Barat (ribu), 2021 <i>Population by Regency/Municipality in Kalimantan Barat Province (thousand), 2021</i>	311
13.2	Indeks Pembangunan Manusia Menurut Kabupaten/ Kota di Provinsi Kalimantan Barat, 2021 <i>Human Development Index by Regency/Municipality in Kalimantan Barat Province, 2021</i>	312

<https://kapuashulukab.bps.go.id>

PENJELASAN UMUM/EXPLANATORY NOTES

Tanda-tanda, satuan-satuan, dan lain-lainnya yang digunakan dalam publikasi ini adalah sebagai berikut:

Symbols, measurement units, and acronyms which are used in this publication, are as follows:

1. TANDA-TANDA/SYMBOLS

Data tidak tersedia/ <i>Data not available</i>	: ...
Tidak ada atau nol / <i>Null or zero</i>	: -
Data dapat diabaikan/ <i>Data negligible</i>	: 0
Tanda decimal/ <i>Decimal point</i>	: ,
Data tidak dapat ditampilkan/ <i>Not applicable</i>	: NA
Angka estimasi/ <i>Estimated figures</i>	: e
Angka diperbaiki/ <i>Revised figures</i>	: r
Angka sementara/ <i>Preliminary figures</i>	: x
Angka sangat sementara/ <i>Very preliminary figures</i>	: xx
Angka sangat sangat sementara/ <i>Very very preliminary figures</i>	: xxx

2. SATUAN/UNITS

barel/ <i>barrel</i>	: 158,99 liter/ <i>litres</i> = 1/6,2898 m ³
hektar (ha)/ <i>hectare (ha)</i>	: 10 000 m ²
kilometer (km)/ <i>kilometres (km)</i>	: 1 000 meter/ <i>meters (m)</i>
knot/ <i>knot</i>	: 1,8523 km/jam (<i>km/hour</i>)
kuintal/ <i>quintal</i>	: 100 kg
KWh	: 1 000 Watt hour
MWh	: 1 000 KWh
liter (untuk beras)/ <i>litre (for rice)</i>	: 0,80 kg
MMSCF	: 1/35,3 m ³
metrik ton (m.ton)/ <i>metric ton (m. ton)</i>	: 0,98421 long ton = 1 000 kg
ons/ <i>ounce</i>	: 28,31 gram/ <i>grams</i>
ton	: 1 000 kg

Satuan lain: buah, dus, butir, helai/lembar, kaleng, batang, pulsa, ton kilometer (ton-km), jam, menit, persen (%).

Other units: unit, pack, pieces, sheet, tin, pulse, ton-kilometres(ton-km), hour, minute, percent (%).

Perbedaan angka di belakang koma disebabkan oleh pembulatan angka.

The difference in decimal numbers is caused by rounding.

DAFTAR SINGKATAN/LIST OF ABBREVIATIONS

SI	: Stasiun Iklim
SIMPK	: Stasiun Meteorologi Pertanian Khusus
t.t	: Tempat tidur
BCG	: Bacillus Calmette Guerin
DPT	: Difteri, Pertusis, Tetanus
TT	: Tetanus Toxoid
IOT	: Industri Obat Tradisional/ <i>Traditional Medicine Industry</i>
IKOT	: Industri Kecil Obat Tradisional/ <i>Traditional Medicine Small</i>
Alkes	: Alat kesehatan/ <i>Health Kits</i>
PKRT	: Perbekalan Kesehatan Rumah tangga/ <i>Household Health Logistics</i>
Kompl	: Komplemen/ <i>Complement</i>
IRTP	: Industri Pangan Produksi Rumah Tangga/ <i>Foods Home Industry</i>
PBF	: Pedagang Besar Farmasi/ <i>Pharmacy Whole-seller</i>
GFK	: Gudang Farmasi Kab/Kota/Regency/ <i>Municipality Pharmacy Warehouse</i>
RB	: Rumah Bersalin/ <i>Delivery House</i>
Pustu	: Puskesmas pembantu/ <i>Auxiliary Public Health Center</i>
BP	: Balai Pengobatan/ <i>Polyclinic</i>
TPS	: Tempat Pembuangan Sementara / <i>landfill</i>
Jamkesmas	: Jaminan kesehatan masyarakat miskin/ <i>Poor public health insurance</i>
PJKMU	: Program Jaminan Kesehatan Masyarakat Umum
SIUP	: Surat Ijin Usaha Perdagangan/ <i>Trading Permission Letter</i>
TDP	: Tanda Daftar Perusahaan/ <i>Company Registration Identity</i>
API	: Angka Pengenal Importir/ <i>Importer's Identity Number</i>

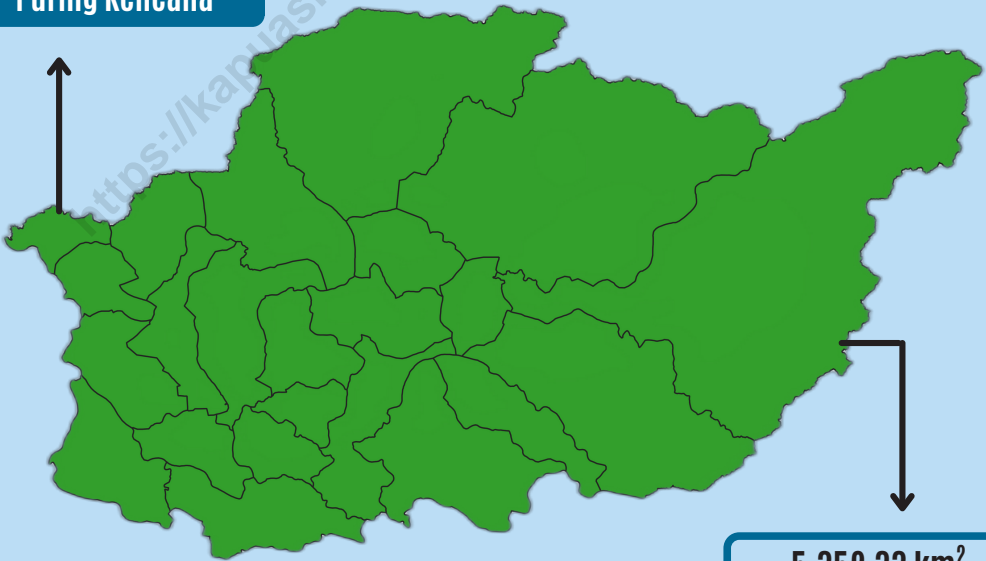


GEOGRAFI DAN IKLIM GEOGRAPHY AND CLIMATE

LUAS Kabupaten Kapuas Hulu

29.842,03 km²

257,66 km²
Kecamatan Terkecil:
Puring Kencana



5.352,33 km²
Kecamatan Terbesar:
Putussibau Selatan

PENJELASAN TEKNIS

1. **Iklim** adalah rata-rata cuaca, atau lebih spesifik sebagai deskripsi statistik dalam hal rata-rata dan variabilitas dalam jumlah yang relevan selama periode waktu dimulai dari bulan ke ribuan atau jutaan tahun.
2. **Curah hujan** merupakan ketebalan air hujan yang terkumpul pada luasan 1 m².
3. **Hujan** adalah titik-titik air di udara atau awan yang sudah terlalu berat karena kandungan airnya sudah sangat banyak, sehingga akan jatuh kembali ke permukaan bumi sebagai hujan (presipitasi).
4. **Kelembapan relatif** (nisbi) adalah angka dalam persen yang menunjukkan perbandingan antara banyaknya uap air yang benar-benar dikandung udara pada suhu tertentu dan jumlah uap air maksimum yang dapat dikandung udara.
5. **Suhu Udara** menunjukkan derajat panas udara. Mudah-mudahan, semakin tinggi suhu udara, semakin panas udara tersebut. Secara mikroskopis, suhu menunjukkan energi yang dimiliki oleh udara. Setiap atom dalam udara masing-masing bergerak, baik itu dalam bentuk perpindahan maupun gerakan di tempat getaran.

TECHNICAL NOTES

1. **Climate** is the average weather, or more specific as the statistical description in terms of the average and variability of relevant quantities over a period of time starting from months to thousands or millions of years.
2. **Rainfall** is the thickness of the rain water collected on area 1 m².
3. **Rain** is water points in the air or the cloud that was too heavy because the content of the water is already very much, so it will fall back to the Earth's surface as rain (precipitation).
4. **Relative humidity** is a number in percent that shows the ratio of the number of water vapor that actually contained the air temperature and the amount of the maximum water vapor that can be contained.
5. **Air temperatures** indicate the degree of hot air. Simply, the higher the temperature, the hotter the air. Microscopically, the temperature shows the energy possessed by air. Each atom in the air each move, be it in the form of displacement or movement in the vibration. The higher energy the atoms making up the air,

Makin tingginya energi atom-atom penyusun udara, makin tinggi suhu udara tersebut.

- 6. Kecepatan angin** adalah kecepatan udara yang bergerak horizontal pada ketinggian 2 meter di atas tanah. Perbedaan tekanan udara antara asal dan tujuan angin. Kecepatan angin bisa diukur dengan menggunakan alat yang disebut anemometer. Jenis anemometer yang paling banyak digunakan adalah anemometer cup.
- 7. Tekanan udara** adalah tekanan yang ditimbulkan oleh beratnya lapisan udara. Tekanan udara di suatu daerah dari waktu ke waktu senantiasa mengalami perubahan. Satuan yang digunakan untuk mengukur tekanan udara dinyatakan dengan milibar (mb). Ahli meteorologi mengukur tekanan udara dengan menggunakan barometer.

the higher the air temperature.

- 6. Wind speed** is the speed of air moving horizontally at a height of two meters above the ground. The air pressure difference between the origin and destination of the wind is a factor that determines the speed of the wind. Wind speed can be measured using an instrument called an anemometer. Anemometer type most widely used is the cup anemometer.
- 7. Air pressure** is the pressure exerted by the severity of the air layer . The air pressure in an area from time to time are constantly changing. The unit used to measure the air pressure is expressed in millibars (mb). Meteorologists measure air pressure using a barometer

ULASAN**DESCRIPTION****Keadaan Geografi**

Kabupaten Kapuas Hulu, secara astronomis berada pada 0,5° Lintang Utara sampai 1,4° Lintang Selatan dan 111,40° Bujur Barat sampai 114,10° Bujur Timur dengan ibukota Putussibau. Sebelah Utara berbatasan dengan Serawak (Malaysia Timur), sebelah Barat dan Selatan berbatasan dengan Kabupaten Sintang dan Melawi, sementara sebelah Timur berbatasan dengan Provinsi Kalimantan Timur dan Kalimantan Tengah.

Kabupaten Kapuas Hulu memanjang dari arah Barat ke Timur, dengan jarak kurang lebih 240 Km dan melebar dari Utara ke Selatan dengan jarak kurang lebih 126,70 Km. Kabupaten Kapuas Hulu terletak di ujung paling Timur Provinsi Kalimantan Barat, dengan jarak kurang lebih 657 Km melalui jalan darat, dan 842 Km melalui Sungai Kapuas. Waktu tempuh ke Pontianak kurang lebih empat puluh lima menit penerbangan menggunakan Pesawat Udara jenis ATR 42 Seri 300/F27 atau kurang lebih 16 jam dengan kendaraan darat.

Kabupaten Kapuas Hulu merupakan kabupaten terluas kedua (setelah Kabupaten Ketapang) di Kalimantan Barat. Luas Kabupaten Kapuas Hulu seluruhnya adalah 29.842,03 km², setara dengan 20,26 persen dari luas Kalimantan Barat secara keseluruhan yang mencapai 147.307 km².

Geographic Conditions

Kapuas Hulu Regency, astronomically located at 0,5° North latitude to 1,4° south latitude and 111,40° West Longitude to 114,10° East Longitude with Putussibau as a capital city. Northern border with Sarawak (East Malaysia), the west and south borders are Sintang and Melawi regency, while the eastern border province of Kalimantan Timur and Kalimantan Tengah.

Kapuas Hulu Regency extends from west to east, a distance less than 240 km and extends from north to south with a distance of approximately 126.70 km. Kapuas Hulu regency located at eastern tip of Kalimantan Barat province, a distance less than 657 Km by road, and 842 km through the Kapuas River. Pontianak travel time to approximately forty-five minute flight using ATR-42 Aircraft type Series 300/F27 or roughly 16 hours with ground vehicles.

Kapuas Hulu regency is the second largest (after Ketapang) in Kalimantan Barat. Area of Kapuas Hulu are 29,842.03 km², equivalent to 20.26 percent of the overall area of Kalimantan Barat, which reached 147,307 km².

Dari 23 kecamatan, Putussibau Selatan, Putussibau Utara dan Embaloh Hulu merupakan tiga kecamatan yang memiliki luas wilayah terbesar dengan luas masing-masing 5.352,33 km², 5.204,80 km², dan 3.452,60 km² atau setara dengan 17,94 persen, 17,44 persen, dan 11,57 persen dari luas Kabupaten Kapuas Hulu. Sedangkan Kecamatan Puring Kencana merupakan kecamatan dengan luas wilayah terkecil dimana luas wilayah kecamatan tersebut kurang dari 300 km² atau kurang dari 1 persen luas wilayah Kabupaten Kapuas Hulu.

Keadaan Iklim

Pada tahun 2021, suhu maksimum di Kapuas Hulu mencapai 35,4°C dan minimum 21,0°C. Kecepatan Angin maksimum mencapai 9,5 m/detik dengan tekanan udara maksimum 1.017,1 mb. Jumlah hari hujan selama tahun 2021 adalah 237 hari dan penyinaran matahari terbanyak terjadi pada bulan Juli sebesar 70,5 persen. Curah hujan bulanan tertinggi tercatat pada bulan September yaitu sebesar 563 mm dan terendah tercatat pada bulan Juli sekitar 87,8 mm.

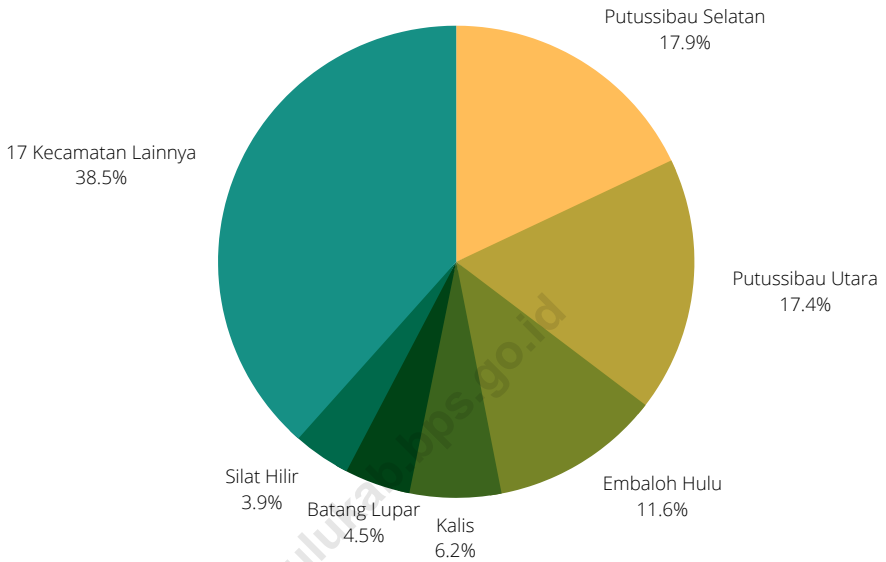
Putussibau Selatan, Putussibau Utara and Embaloh Hulu Subdistrict are the three subdistricts that have the largest area with the area of each 5,352.33 km², 5,204.80 km², and 3,452.6 km², equivalent to 17.94 percent, 17.44 percent, and 11.57 percent of the area of Kapuas Hulu regency. While Puring Kencana is the smallest subdistrict with an area of subdistrict is less than 300 km², or less than 1 percent total area of Kapuas Hulu regency.

Climate

In 2021, the maximum temperature in Kapuas Hulu will reach 35.4°C and a minimum of 21.0°C. The maximum wind speed reaches 9.5 m / s with a maximum air pressure of 1,017.1 mb. The number of rainy days during 2021 is 237 days and the most solar radiation occurs in July by 70.5 percent. The highest monthly rainfall was recorded in September, namely 667 mm and the lowest was recorded in July, around 87.8 mm.

Gambar 1.1
Figures

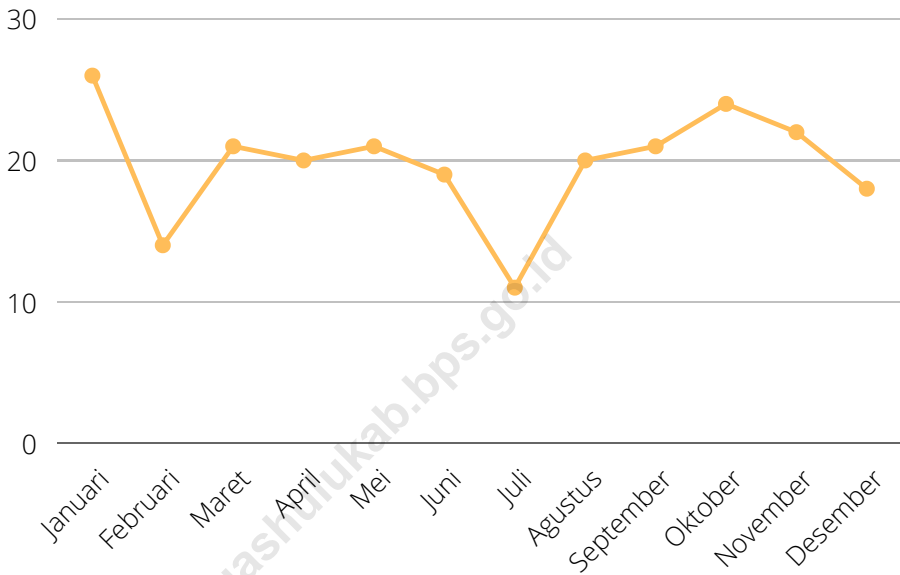
Luas Daerah Menurut Kecamatan (%), 2021
Area of Subdistrict (%), 2021



Sumber/Source: Sekretariat Daerah Kabupaten Kapuas Hulu

Gambar
Figures 1.2

Jumlah Hari Hujan (hari) di Kabupaten Kapuas Hulu, 2021
Number of Rainy Days (day) in Kapuas Hulu Regency, 2021



Sumber/Source: Badan Meteorologi, Klimatologi, dan Geofisika (Stasiun Meteorologi Kelas III Pangsuma - Kapuas Hulu)

1.1 KEADAAN GEOGRAFI GEOGRAPHY CONDITION

Tabel 1.1.1 **Luas Daerah dan Jumlah Pulau Menurut Kecamatan di Kabupaten Kapuas Hulu, 2021**
Table 1.1.1 **Total Area and Number of Islands by Subdistrict in Kapuas Hulu Regency, 2021**

Kecamatan Subdistrict	Ibukota Kecamatan Capital of Subdistrict	Luas Total Area (km ² /sq.km)
(1)	(2)	(3)
Silat Hilir	Nanga Silat	1 167,10
Silat Hulu	Nanga Dangkan	1 061,80
Hulu Gurung	Nanga Tepuai	431,90
Bunut Hulu	Nanga Suruk	1 118,14
Mentebah	Nanga Mentebah	771,26
Bika	Bika	392,16
Kalis	Nanga Kalis	1 853,84
Putussibau Selatan	Kedamin	5 352,33
Embaloh Hilir	Nanga Embaloh	784,30
Bunut Hilir	Nanga Bunut	882,10
Boyan Tanjung	Boyan Tanjung	822,00
Pengkadan	Menendang	531,20
Jongkong	Jongkong	442,50
Selimbau	Selimbau	1 143,88
Suhaid	Nanga Suhaid	462,91
Seberuang	Sejiram	570,80
Semitau	Semitau	562,70
Empanang	Nanga Kantuk	543,15
Puring Kencana	Sungai Antu	257,66
Badau	Nanga Badau	700,00
Batang Lupar	Lanjak	1 332,90
Embaloh Hulu	Benua Martinus	3 452,60
Putussibau Utara	Putussibau	5 204,80
Kapuas Hulu		29 842,03

Lanjutan Tabel/*Continued Table 1.1.1*

Kecamatan <i>Subdistrict</i>	Persentase terhadap Luas Kabupaten <i>Percentage to Regency Area</i>	Jumlah Pulau <i>Number of Islands</i>
(1)	(4)	(5)
Silat Hilir	3,91	-
Silat Hulu	3,56	-
Hulu Gurung	1,45	-
Bunut Hulu	3,75	-
Mentebah	2,58	-
Bika	1,31	-
Kalis	6,21	-
Putussibau Selatan	17,94	-
Embaloh Hilir	2,63	-
Bunut Hilir	2,96	-
Boyan Tanjung	2,75	-
Pengkadan	1,78	-
Jongkong	1,48	-
Selimbau	3,83	-
Suhaid	1,55	-
Seberuang	1,91	-
Semtau	1,89	-
Empanang	1,82	-
Puring Kencana	0,86	-
Badau	2,35	-
Batang Lupar	4,47	-
Embaloh Hulu	11,57	-
Putussibau Utara	17,44	-
Kapuas Hulu	100,00	0

Catatan/*Note*: -Sumber/*Source*: Sekretariat daerah Kabupaten Kapuas Hulu

1.2 KEADAAN IKLIM CLIMATE CONDITION

Tabel 1.2.1 Pengamatan Unsur Iklim Menurut Bulan di Stasiun Meteorologi Pangsuma, 2021
Observation of Climate Elements by Months at Pangsuma Meteorological Station, 2021

Bulan Month	Suhu/Temperature (°C)			Kelembaban/Humidity (%)		
	Minimum	Rata-rata Average	Maksimum Maximum	Minimum	Rata-rata Average	Maksimum Maximum
(1)	(2)	(3)	(4)	(5)	(6)	(7)
Januari/January	21,6	26,3	33,7	58,0	85,2	99,0
Februari/February	21,4	26,8	34,7	49,0	82,6	98,0
Maret/March	21,0	26,6	35,0	52,0	83,4	98,0
April/April	22,0	27,1	34,8	54,0	78,1	98,0
Mei/May	22,0	27,4	35,2	54,0	83,8	98,0
Juni/June	21,3	28,9	35,4	52,0	83,7	98,0
Juli/July	22,2	27,1	34,9	54,0	81,5	99,0
Agustus/August	21,8	26,7	35,3	52,0	83,4	99,0
September/September	21,7	26,4	35,1	52,0	84,5	98,0
Oktober/October	21,3	27,0	35,4	50,0	83,1	98,0
November/November	21,7	26,7	35,0	48,0	84,4	99,0
Desember/December	22,2	27,2	34,6	55,0	82,2	97,0

Lanjutan Tabel/Continued Table 1.2.1

Bulan Month	Kecepatan Angin (m/det) Wind Velocity (m/sec)			Tekanan Udara/Atmospheric Pressure (mbar)		
	Minimum	Rata-rata Average	Maksimum Maximum	Minimum	Rata-rata Average	Maksimum Maximum
(1)	(8)	(9)	(10)	(11)	(12)	(13)
Januari/January	0,3	0,9	8,0	1 009,6	1 011,9	1 014,5
Februari/February	0,0	0,7	5,0	1 010,5	1 012,7	1 015,0
Maret/March	0,0	0,6	9,5	1 009,9	1 012,9	1 015,0
April/April	0,5	1,0	6,0	1 005,0	1 012,9	1 016,2
Mei/May	0,2	0,8	5,0	1 009,6	1 012,1	1 014,7
Juni/June	0,4	1,1	5,0	1 011,1	1 013,1	1 015,3
Juli/July	0,7	1,1	5,0	1 010,0	1 012,2	1 015,4
Agustus/August	0,5	0,9	5,5	1 010,2	1 013,3	1 014,9
September/September	0,3	1,1	4,5	1 010,9	1 012,9	1 017,0
Oktober/October	0,2	1,1	7,5	1 009,6	1 012,8	1 017,1
November/November	0,4	1,1	5,5	1 009,6	1 012,0	1 014,0
Desember/December	0,4	1,0	6,5	1 010,8	1 013,1	1 015,7

Lanjutan Tabel/*Continued Table 1.2.1*

Bulan Month	Jumlah Curah Hujan Number of Precipitation (mm)	Jumlah Hari Hujan (hari) Number of Rainy Days (day)	Penyinaran Matahari Duration of Sunshine (%)
(1)	(14)	(15)	(16)
Januari/January	501,5	26	42,0
Februari/February	118,0	14	47,3
Maret/March	439,2	21	45,6
April/April	316,0	20	63,5
Mei/May	346,0	21	59,1
Juni/June	279,6	19	62,7
Juli/July	87,8	11	70,5
Agustus/August	522,9	20	52,5
September/September	563,0	21	47,5
Oktober/October	317,6	24	67,7
November/November	478,0	22	54,1
Desember/December	353,4	18	53,8

Catatan/Note:

Sumber/Source: Badan Meteorologi, Klimatologi, dan Geofisika (Stasiun Meteorologi Kelas III Pangsuma - Kapuas Hulu)



PEMERINTAHAN GOVERNMENT

REALISASI PENDAPATAN

Pemerintahan Daerah Kapuas Hulu Tahun 2021

1,77 Triliun
Rupiah



JUMLAH PNS

Pemerintah Daerah
Kapuas Hulu Tahun 2021

4.748

Laki-laki

2.393

Perempuan

2.355

PENJELASAN TEKNIS

1. **Desa** adalah satuan wilayah yang ditempati oleh sejumlah penduduk sebagai kesatuan masyarakat termasuk di dalamnya kesatuan masyarakat hukum yang mempunyai organisasi pemerintahan terendah dan langsung di bawah camat serta berhak menyelenggarakan rumah tangga sendiri dalam ikatan negara kesatuan Republik Indonesia. Ciri utama desa adalah kepala desanya dipilih oleh masyarakat setempat.
2. **Dusun** adalah bagian wilayah dalam Desa yang merupakan lingkungan kerja pelaksanaan pemerintahan Desa.
3. **Fraksi** adalah kelompok Anggota DPR yang memiliki pandangan politik yang sejalan. Dengan adanya fraksi memungkinkan Anggota Dewan untuk dapat menjalankan tugas dan wewenangnya secara maksimal. Setiap Anggota Dewan wajib menjadi anggota salah satu fraksi.
4. **Jabatan Struktural** adalah suatu kedudukan yang menunjukkan tugas tanggung jawab, wewenang dan hak seorang Pegawai Negeri Sipil dalam rangka memimpin suatu satuan organisasi negara. jabatan keanggotaan DPRD.

TECHNICAL NOTES

1. **Village** is a unit of area that is occupied by a number of residents as the unity of the community including the unity of Community law which has the lowest governance organization and are directly under the head and organizes its own household within the unitary State of Republic of Indonesia bond (RI). A major feature of the village is the head of his village was chosen by the local community.
2. **Hamlet** is part of the village is the village governance work environment.
3. **Fraction** is a group of House members who have political views that are in line. The existence of factions allow Board members to be able to perform tasks and authority to its full potential. Each Board member is obliged to be a member of one of the factions.
4. **Structural Positions** is a position that shows the assignment of responsibility, authority and the rights of a civil servant in order to lead a unit of organization.

5. **Kelurahan** adalah satuan wilayah yang ditempati oleh sejumlah penduduk yang mempunyai organisasi pemerintahan terendah langsung di bawah camat dan tidak berhak menyelenggarakan rumah tangga sendiri. Ciri utama kelurahan adalah kepala kelurahannya (lurah) sebagai pegawai negeri dan tidak dipilih oleh rakyat.
6. **Komisi** merupakan alat kelengkapan DPRD yang bersifat tetap dan dibentuk oleh DPRD pada awal masa jabatan keanggotaan DPRD.
7. **Partai Politik** adalah organisasi yang bersifat nasional dan dibentuk oleh sekelompok warga negara Indonesia secara sukarela atas dasar kesamaan kehendak dan cita-cita untuk memperjuangkan dan membela kepentingan politik anggota, masyarakat, bangsa dan negara, serta memelihara keutuhan Negara Kesatuan Republik Indonesia berdasarkan Pancasila dan UUD 1945.
8. **Pegawai Negeri Sipil** adalah mereka atau seseorang yang telah memenuhi syarat-syarat yang ditetapkan dalam peraturan perundang-undangan yang berlaku, diangkat oleh pejabat yang berwenang dan disertai tugas dalam jabatan negeri
5. **Kelurahan** is a unit of area that is occupied by a number of residents have the lowest government organizations directly under the head and not entitled to organize its own household. A major feature of the village is the head of the neighborhood (lurah) as civil servants and not selected by the people.
6. **Commission** is a part of PARLIAMENT that are fixed and established by the PARLIAMENT at the beginning of the term of the membership of PARLIAMENT .
7. **Political Party** is the organization that is national and formed by a group of citizens of Indonesia voluntarily on the basis of the similarity of the will and ideals to fight for and defend the interests of members of the political, community, the nation and the State, as well as maintaining the integrity of the unitary State of the Republic of Indonesia based on Pancasila and the 1945 CONSTITUTION.
8. **Civil Servant** are they or someone who has fulfilled the conditions set out in applicable legislation, to be appointed by the competent authority and delegated tasks in the Office State or disertahi other country assignments that are assigned based on a legislation as

atau disertai tugas-tugas negeri lainnya yang ditetapkan berdasarkan suatu peraturan perundang-undangan serta digaji menurut peraturan yang berlaku.

well as wage labour according to regulations.

<https://kapuashulukab.bps.go.id>

ULASAN**Wilayah Administrasi**

Kabupaten Kapuas Hulu terdiri atas 23 kecamatan yang masing-masing dibagi menjadi beberapa kelurahan/desa dengan total seluruhnya berjumlah 282 yang terdiri atas 4 kelurahan dan 278 desa. Dari tahun 2017 hingga 2021 tidak terdapat pemekaran maupun perubahan wilayah level desa/kelurahan di Kabupaten Kapuas Hulu. Selengkapnya seperti pada Tabel 2.1.1.

Kepala Daerah

Berdasarkan Undang-undang Darurat Nomor 3 Tahun 1953 tentang pembentukan Daerah Tingkat II di Kalimantan, maka pada tanggal 13 Januari 1953 dibentuklah Kabupaten Daerah Tingkat II Kapuas Hulu bersamaan dengan Kabupaten lain yang ada di Kalimantan. Kabupaten Kapuas Hulu dengan Ibukotanya Putussibau, pertama kali diperintah oleh Bupati Y.C. Oevang Oeray (1951 - 1955) dan berikut dilanjutkan oleh Anang Adrak (1955 - 1956). Selengkapnya daftar Kepala Daerah yang pernah menjabat sebagai Bupati di Kabupaten Kapuas Hulu disajikan dalam tabel 2.2.1.

Pegawai Negeri Sipil

Sampai dengan 31 Desember 2021, Pegawai Negeri Sipil yang bekerja di lingkungan Pemerintahan Daerah Kabupaten Kapuas Hulu berjumlah 4.748 orang pegawai yang terdiri atas

DESCRIPTION**Administrative Area**

Kapuas Hulu regency consists of 23 subdistricts, each of which is divided into a number of village with a total of 282 consisted of 4 Wards and 278 villages. From 2017 until 2021, there are no different at village administrative. More like in Table 2.1.1.

Regional Head

Under the Emergency Law No. 3 Year 1953 about the establishment of Regional Level II in Borneo, then on January 13, 1953 established the Regency of Kapuas Hulu along with other regions at Kalimantan. Kapuas Hulu regency with the capital of Putussibau, was first ruled by Regent YC Oevang Oeray (1951 - 1955) and following Anang Adrak (1955-1956). Read more list of the Regional Head who had served as regent in Kapuas Hulu are presented in table 2.2.1.

Civil Servants

Until December 31st 2021, Civil Servants who work in Local Government environment Kapuas Hulu totaled 4,748 employees, consisting of male employees as many as 2,393 men and women

pegawai laki-laki sebanyak 2.393 orang dan pegawai perempuan sebanyak 2.355 orang. Dari sejumlah pegawai tersebut, 13 orang diantaranya adalah golongan I, 763 orang golongan II, 2.818 orang golongan III dan 1.154 orang golongan IV.

Legislatif

Anggota Dewan Perwakilan Rakyat Daerah di Kabupaten Kapuas Hulu periode 2019–2024 adalah sebanyak 30 orang, yang terdiri atas 28 orang laki-laki dan 2 orang perempuan. Ke-27 orang anggota tersebut (Ketua dan Wakil Ketua DPRD tidak termasuk dalam anggota komisi) terbagi menjadi 3 komisi, yaitu Komisi A yang membidangi Hukum dan Pemerintahan sebanyak 9 orang, Komisi B yang membidangi Ekonomi dan Keuangan sebanyak 9 orang, dan Komisi C yang membidangi Pembangunan dan Kesejahteraan Rakyat sebanyak 9 orang.

Keuangan

Realisasi pendapatan daerah Kapuas Hulu pada tahun 2021 mencapai 1,77 triliun rupiah. Nilai pendapatan daerah mengalami peningkatan dari tahun 2020 yang hanya 1,66 triliun rupiah. Sedangkan realisasi belanja tahun 2021 sebanyak 1,74 triliun rupiah. Realisasi belanja yang paling besar adalah belanja pegawai senilai 510 miliar rupiah dan belanja bantuan keuangan 370 miliar rupiah.

employees as many as 2,355 peoples. From a number of these employees, 13 of whom are Class I, class II 763 peoples, class III 2,818 peoples, and class IV 1,154 peoples.

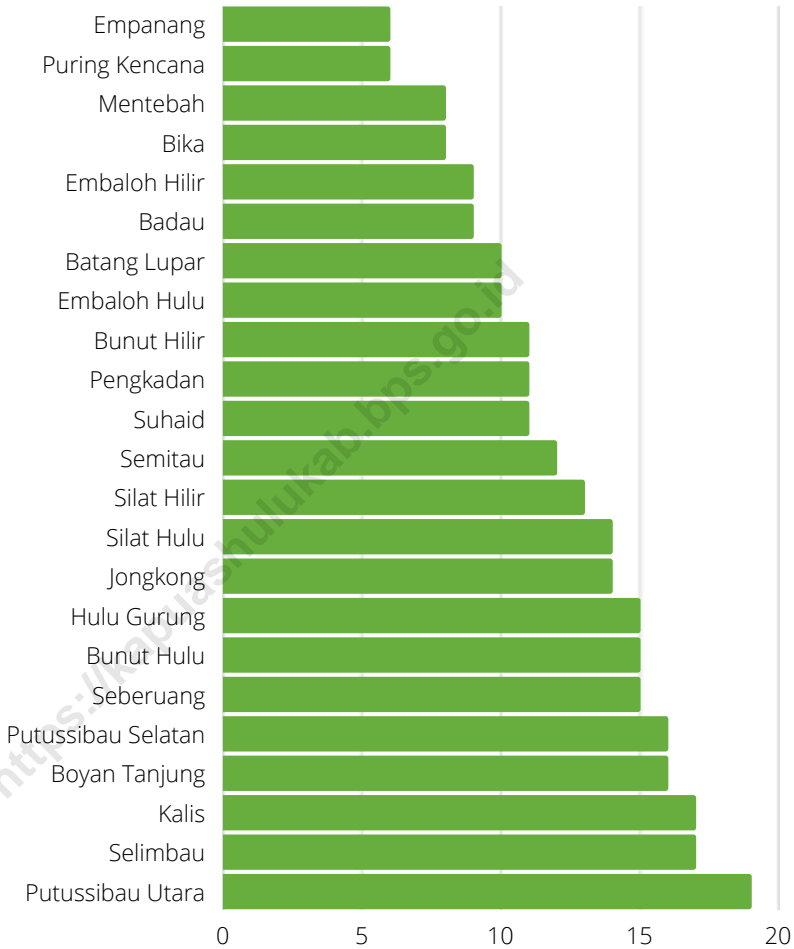
Legislative

Members of the Regional Representatives Council in Kapuas Hulu Regency period 2019-2024 are 30 people, comprising 28 men and 2 women. The 27 members (The DPRD Chair and Deputy Chairperson are not included in the commission) are divided into 3 commission, the Commission on A in charge of Law and Government by 9 people, Commission B in charge of Economy and Finance as many as 9 people, and Commission C in charge of Development and Social Welfare as many as 9 people.

Regional Finance

The realization of Kapuas Hulu regional revenue in 2021 reached 1.77 trillion rupiah. The value of regional income has increased from 2020 which was only 1.66 trillion rupiah. Meanwhile, the realization of spending in 2021 was IDR 1.74 trillion. The biggest expenditure realization was personnel expenditure worth 510 billion rupiah and financial aid expenditure worth 370 billion rupiah.

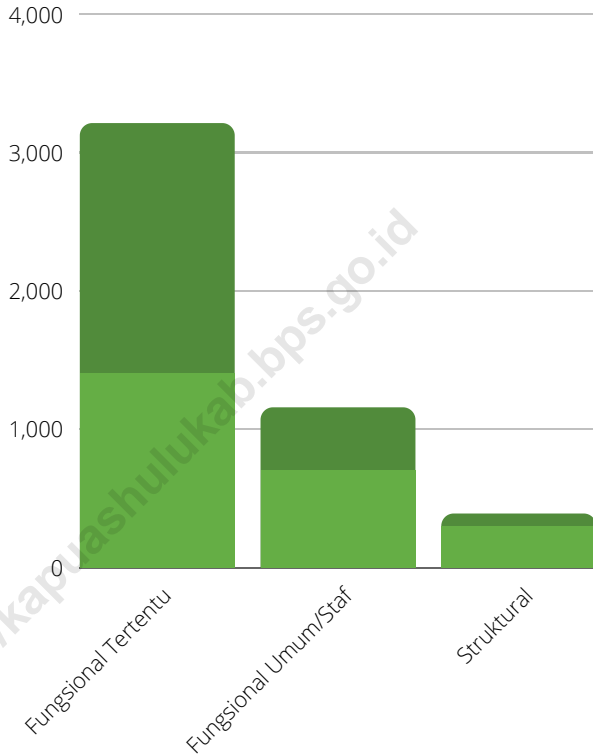
Gambar 2.1 Jumlah Desa/Kelurahan Menurut Kecamatan di Kabupaten Kapuas Hulu, 2021
Number of Villages by Subdistrict in Kapuas Hulu Regency, 2021



Sumber/Source: Badan Pusat Statistik/ BPS-Statistics

Gambar 2.2
Figures

Jumlah PNS Menurut Jabatan dan Jenis Kelamin di Kabupaten Kapuas Hulu, 2021
Number of Civil Servants by Occupation and Sex in Kapuas Hulu Regency, 2021



Sumber/Source : Badan Kepegawaian dan Pengembangan Sumber Daya Manusia Kabupaten Kapuas Hulu

2.1 WILAYAH ADMINISTRATIF ADMINISTRATIVE AREA

Tabel 2.1.1 **Jumlah Desa/Kelurahan Menurut Kecamatan di Kabupaten Kapuas Hulu, 2017-2021**
Table 2.1.1 **Number of Villages by Subdistrict in Kapuas Hulu Regency, 2017-2021**

Kecamatan Subdistrict	2017	2018	2019	2020	2021
(1)	(2)	(3)	(4)	(5)	(6)
Silat Hilir	13	13	13	13	13
Silat Hulu	14	14	14	14	14
Hulu Gurung	15	15	15	15	15
Bunut Hulu	15	15	15	15	15
Mentebah	8	8	8	8	8
Bika	8	8	8	8	8
Kalis	17	17	17	17	17
Putussibau Selatan	16	16	16	16	16
Embaloh Hilir	9	9	9	9	9
Bunut Hilir	11	11	11	11	11
Boyan Tanjung	16	16	16	16	16
Pengkadan	11	11	11	11	11
Jongkong	14	14	14	14	14
Selimbau	17	17	17	17	17
Suhaid	11	11	11	11	11
Seberuang	15	15	15	15	15
Semitau	12	12	12	12	12
Empanang	6	6	6	6	6
Puring Kencana	6	6	6	6	6
Badau	9	9	9	9	9
Batang Lupar	10	10	10	10	10
Embaloh Hulu	10	10	10	10	10
Putussibau Utara	19	19	19	19	19
Kapuas Hulu	282	282	282	282	282

Catatan/Note: -

Sumber/Source: Badan Pusat Statistik

2.2 KEPALA DAERAH REGIONAL HEAD

Tabel 2.2.1 **Nama-nama Bupati Kabupaten Kapuas Hulu**
Table 2.2.1 **Names of Regent at Kapuas Hulu Regency**

Nama Bupati/ Name of Regent	Jabatan/ Occupation	Periode/ Periods
(1)	(2)	(3)
J.C. OEVANG OERAY	Bupati	1951
J.C. OEVANG OERAY	Bupati	1951 - 1956
ANANG ADRAK	Bupati	1955 - 1956
J.C RANGKAP	Bupati	1956
RM.SOETOMO T.KUSUMO	Bupati	1956 - 1957
ADE MUHAMMAD JOHAN	Bupati	1957 - 1959
G.M. SALEH	Bupati	1959 - 1960
J.R. GILING	Bupati	1960 - 1965
ANASTASIUS SAHDAN	Bupati	1965 - 1967
ABANG SYAHDANSYAH	Bupati	1967 - 1975
H.M. ALI AS, S.H.	Bupati	1975 - 1980
A. SATIF	Bupati	1980 - 1985
Drs. H.A.M JAFARI	Bupati	1985 - 1990
Drs. H.A.M JAFARI	Bupati	1990 - 1995
JACOBUS F/LAYANG, B.A.,S.H.	Bupati	1995 - 2000
Drs. H. ABANG TAMBUL HUSIN	Bupati	2000 - 2005
Drs. H. BUNYAMIN SOLIHIN	PJ	2005 - 2005
Drs. H. ABANG TAMBUL HUSIN	Bupati	2005 - 2010
A.M. NASIR, S.H.	Bupati	2010 - 2015
MARIUS MARCELLUS TJ, S.H., M.M	PJ	2015 - 2016
A.M. NASIR, S.H.	Bupati	2016 - 2021
FRANSISKUS DIAN, S.H.	Bupati	2021 - Sekarang ¹

Catatan/Note: ¹ Sekarang didefinisikan sebagai tahun saat publikasi ini diterbitkan

Sumber/Source: Sekretariat Daerah Kabupaten Kapuas Hulu

2.3 DEWAN PERWAKILAN RAKYAT DAERAH REGIONAL HOUSE OF REPRESENTATIVE

Tabel 2.3.1 **Jumlah Anggota Dewan Perwakilan Rakyat Daerah Menurut Partai Politik dan Jenis Kelamin di Kabupaten Kapuas Hulu, 2021**
Number of Regional House of Representatives's Members by Political Parties and Sex in Kapuas Hulu Regency, 2021

Partai Politik <i>Political Parties</i>	Laki-laki <i>Male</i>	Perempuan <i>Female</i>	Jumlah <i>Total</i>
(1)	(2)	(3)	(4)
Fraksi Partai Golkar	5	-	5
Fraksi Partai Persatuan Pembangunan	4	-	4
Fraksi Partai Amanat Nasional	4	-	4
Fraksi Partai Demokrasi Indonesia Perjuangan	3	-	3
Fraksi Partai Gerindra	3	-	3
Fraksi Partai Nasional Demokrat	2	1	3
Fraksi Partai Demokrat	3	1	4
Fraksi Partai Persatuan Pembangunan	4	-	4
Jumlah/Total	28	2	30

Catatan/Note: -

Sumber/Source: Sekretariat DPRD Kabupaten Kapuas Hulu

Tabel
Table 2.3.2

**Jumlah Anggota Dewan Perwakilan Rakyat Daerah
Menurut Partai Politik dan Pendidikan di Kabupaten
Kapuas Hulu, 2021**
*Number of Regional House of Representatives's Members
by Political Parties and Educational Level in Kapuas Hulu
Regency, 2021*

Partai Politik Political Parties	SLTA	D-III	D-IV / S1	S2 / S3	Jumlah Total
(1)	(2)	(3)	(4)	(5)	(6)
Fraksi Partai Golkar	3	1	1	-	5
Fraksi Partai Persatuan Pembangunan	1	-	3	-	4
Fraksi Partai Amanat Nasional	1	-	3	-	4
Fraksi Partai Demokrasi Indonesia Perjuangan	1	-	2	-	3
Fraksi Partai Gerindra	1	1	-	1	3
Fraksi Partai Nasional Demokrat	1	1	1	-	3
Fraksi Partai Demokrat	2	-	1	1	4
Fraksi Partai Persatuan Pembangunan	1	2	1	-	4
Jumlah/Total	11	5	12	2	30

Catatan/Note: -

Sumber/Source: Sekretariat DPRD Kabupaten Kapuas Hulu

Tabel
Table 2.3.3

**Jumlah Anggota Dewan Perwakilan Rakyat Daerah
Menurut Komisi dan Jenis Kelamin di Kapuas Hulu, 2021**
*Number of Regional House of Representatives's Members by
Commission and Sex in Kapuas Hulu Regency, 2021*

Partai Politik <i>Political Parties</i>	Laki-laki <i>Male</i>	Perempuan <i>Female</i>	Jumlah <i>Total</i>
(1)	(2)	(3)	(4)
Komisi A - Hukum dan Pemerintahan	8	1	9
Komisi B - Ekonomi dan Keuangan	9	-	9
Komisi C - Pembangunan dan Kesejahteraan Rakyat	8	1	9
Jumlah/Total	25	2	27

Catatan/Note: -

Sumber/Source: Sekretariat DPRD Kabupaten Kapuas Hulu

Tabel 2.3.4 Jumlah Produk Hukum Dewan Perwakilan Rakyat Daerah di Kabupaten Kapuas Hulu, 2021
Number of Legal Products of the Regional House of Representatives in Kapuas Hulu Regency, 2021

Tahun Year	Keputusan DPRD	Peraturan Daerah	Jumlah Total
(1)	(2)	(3)	(4)
2015	-	-	-
2016	36	2	38
2017	23	3	26
2018	36	5	41
2019	16	-	16
2020	21	1	22
2021	20	2	22

Catatan/Note: -

Sumber/Source: Sekretariat DPRD Kabupaten Kapuas Hulu

Tabel
Table 2.3.5

Nama-nama Ketua DPRD Kabupaten Kapuas Hulu
Names of Chairman Assembly at Kapuas Hulu Regency

Nama Ketua DPRD/ Name of Chairman Assembly	Periode/ Periods
(1)	(2)
YOSEF RAPHAEL GILING LAUT	1955 - 1956
DANIEL DISA	1956 - 1964
GUSTI MUCHMAD JAZULI	1964 - 1967
STEPHANUS THOMBA	1968 - 1971
MAYOR INF DARMANSYAH DAMHURI	1971 - 1977
ABDUSAMAD HARUN	1977 - 1982
MAYOR INF MAKMUR	1982 - 1987
D. Y. GIELING RANSA	1987 - 1992
H. MOHAMMAD SONO	1992 - 1997
ALOYSIUS DALING ASDY	1997 - 1999
DRS. H. A. TAMBUL HUSIN	1999 - 2000
H. MUHAMMAD BAKRI	2000 - 2004
GUSTI EFENDI .T. SE	2004 - 2009
AGUS MULYANA	2009 - 2010
ADE. M. ZULKIFLI, S.AP	2010 - 2014
RAJULIANSYAH, S.Pd.I	2014 - 2019
KUSWANDI	2019 - Sekarang ¹

Catatan/Note: ¹ Sekarang yang dimaksud ialah hingga publikasi ini diterbitkan

Sumber/Source: Sekretariat DPRD Kabupaten Kapuas Hulu

2.4 SUMBER DAYA MANUSIA HUMAN RESOURCES

Tabel 2.4.1 Jumlah Pegawai Negeri Sipil Menurut Jabatan dan Jenis Kelamin di Kabupaten Kapuas Hulu, Desember 2020 dan Desember 2021
Number of Civil Servants by Occupation and Sex in Kapuas Hulu Regency, December 2020 and December 2021

Jabatan <i>Occupation</i>	2020		Jumlah <i>Total</i>
	Laki-laki <i>Male</i>	Perempuan <i>Female</i>	
(1)	(2)	(3)	(4)
Fungsional Tertentu <i>Specific Functional</i>	1 299	1 701	3 000
Fungsional Umum/Staf <i>General Functional</i>	780	511	1 291
Struktural/Structural	399	134	533
Eselon VI/5 th Echelon	-	-	-
Eselon IV/4 th Echelon	244	122	356
Eselon III/3 rd Echelon	129	20	149
Eselon II/2 nd Echelon	26	2	28
Eselon I/1 st Echelon	-	-	-
Jumlah/Total	2 478	2 346	4 824

Lanjutan Tabel/*Continued Table* 2.4.1

Jabatan <i>Occupation</i>	2021		
	Laki-laki <i>Male</i>	Perempuan <i>Female</i>	Jumlah <i>Total</i>
(1)	(5)	(6)	(7)
Fungsional Tertentu <i>Specific Functional</i>	1 400	1 807	3 207
Fungsional Umum/Staf <i>General Functional</i>	698	456	1 154
Struktural/Structural	295	92	387
Eselon V/5 th Echelon	-	-	-
Eselon IV/4 th Echelon	138	66	204
Eselon III/3 rd Echelon	134	24	158
Eselon II/2 nd Echelon	23	2	25
Eselon I/1 st Echelon	-	-	-
Jumlah/Total	2 393	2 355	4 748

Catatan/Note: Tidak termasuk PNS instansi vertikal

Sumber/Source: Badan Kepegawaian dan Pengembangan Sumber Daya Manusia (BKPSDM) Kabupaten Kapuas Hulu

Tabel
Table 2.4.2

Jumlah Pegawai Negeri Sipil Menurut Tingkat Pendidikan dan Jenis Kelamin di Kabupaten Kapuas Hulu, Desember 2020 dan Desember 2021
Number of Civil Servants by Educational Level and Sex in Kapuas Hulu Regency, Desember 2020 and Desember 2021

Tingkat Pendidikan <i>Educational Level</i>	2020		
	Laki-laki <i>Male</i>	Perempuan <i>Female</i>	Jumlah <i>Total</i>
(1)	(2)	(3)	(4)
Sampai dengan SD <i>Up to Primary School</i>	15	3	18
SMP/Sederajat <i>General Vocational Junior High School</i>	31	8	39
SMA/Sederajat <i>General/Vocational Senior High School</i>	763	372	1 135
Diploma I, II/Akta I, II <i>Diploma I, II/Akta I, II</i>	185	170	355
Diploma III/Akta III/Sarjana Muda <i>Diploma III/Akta III/Bachelor</i>	202	468	670
Diploma IV <i>Diploma IV</i>	33	22	55
Tingkat Sarjana/Doktor/Ph.D <i>University Graduates</i>	1 249	1 303	2 552
Jumlah/Total	2 478	2 346	4 824

Lanjutan Tabel/*Continued Table 2.4.2*

Tingkat Pendidikan <i>Educational Level</i>	2021		
	Laki-laki <i>Male</i>	Perempuan <i>Female</i>	Jumlah <i>Total</i>
(1)	(5)	(6)	(7)
Sampai dengan SD <i>Up to Primary School</i>	9	3	12
SMP/Sederajat <i>General/Vocational Junior High School</i>	22	3	25
SMA/Sederajat <i>General/Vocational Senior High School</i>	678	325	1 003
Diploma I, II/Akta I, II <i>Diploma I, II/Akta I, II</i>	143	138	281
Diploma III/Akta III <i>Diploma III/Akta III</i>	229	486	715
Diploma IV <i>Diploma IV</i>	24	25	49
Tingkat Sarjana/Doktor/ <i>Ph.D</i> <i>University Graduates</i>	1 288	1 375	2 663
Jumlah/Total	2 393	2 355	4 748

Catatan/Note: Tingkat sarjana terdiri dari S1, S2
Tidak termasuk PNS instansi vertikal

Sumber/Source: Badan Kepegawaian dan Pengembangan Sumber Daya Manusia (BKPSDM) Kabupaten Kapuas Hulu

Tabel
Table 2.4.3**Jumlah Pegawai Negeri Sipil Daerah Menurut Golongan dan Jenis Kelamin di Kabupaten Kapuas Hulu, 2020 dan 2021****Number of Regional Civil Servants by Group and Sex in Kapuas Hulu Regency, 2020 and 2021**

Tingkat Golongan Groups of Civil Servant	2020			2021		
	Laki-laki Male	Perempuan Female	Jumlah Total	Laki-laki Male	Perempuan Female	Jumlah Total
(1)	(2)	(3)	(4)	(5)	(6)	(7)
Golongan I	11	5	16	9	4	13
Golongan II	461	343	804	429	334	763
Golongan III	1 377	1 442	2 819	1 347	1 471	2 818
Golongan IV	629	556	1 185	608	546	1 154
Jumlah/Total	2 478	2 346	4 824	2 393	2 355	4 748

Catatan/Note: Tidak termasuk PNS instansi vertikal

Sumber/Source: Badan Kepegawaian dan Pengembangan Sumber Daya Manusia (BKPSDM) Kabupaten Kapuas Hulu

Tabel
Table 2.4.4

**Jumlah Pegawai Negeri Sipil Menurut Tingkat
Kepangkatan dan Jenis Kelamin di Kabupaten Kapuas
Hulu, Desember 2020 dan Desember 2021**
*Number of Civil Servants by Hierarchy and Sex in Kapuas
Hulu Regency, Desember 2020 and Desember 2021*

Pangkat/Golongan/Ruang Hierarchy	2020		
	Laki-laki Male	Perempuan Female	Jumlah Total
(1)	(2)	(3)	(4)
1. I/A (Juru Muda)	-	-	-
2. I/B (Juru Muda Tingkat I)	1	2	3
3. I/C (Juru)	2	2	4
4. I/D (Juru Tingkat I)	8	1	9
Golongan I/Range I	11	5	16
5. II/A (Pengatur Muda)	34	13	47
6. II/B (Pengatur Muda Tingkat I)	142	86	228
7. II/C (Pengatur)	134	139	273
8. II/D (Pengatur Tingkat I)	151	105	256
Golongan II/Range II	461	343	804
9. III/A (Penata Muda)	239	264	503
10. III/B (Penata Muda Tingkat I)	398	488	886
11. III/C (Penata)	294	390	684
12. III/D (Penata Tingkat I)	446	300	746
Golongan III/Range III	1 377	1 442	2 819
13. IV/A (Pembina)	429	449	878
14. IV/B (Pembina Tingkat I)	175	105	280
15. IV/C (Pembina Utama Muda)	24	2	26
16. IV/D (Pembina Utama Madya)	1	-	1
17. IV/E (Pembina Utama)	-	-	-
Golongan IV/Range IV	629	556	1 185
Jumlah/Total	2 478	2 346	4 824

Lanjutan Tabel/*Continued Table 2.4.4*

Pangkat/Golongan/Ruang <i>Hierarchy</i>	2021		
	Laki-laki <i>Male</i>	Perempuan <i>Female</i>	Jumlah <i>Total</i>
(1)	(5)	(6)	(7)
1. I/A (Juru Muda)	-	-	-
2. I/B (Juru Muda Tingkat I)	-	-	-
3. I/C (Juru)	3	3	6
4. I/D (Juru Tingkat I)	6	1	7
Golongan I/Range I	9	4	13
5. II/A (Pengatur Muda)	22	9	31
6. II/B (Pengatur Muda Tingkat I)	97	68	165
7. II/C (Pengatur)	145	153	298
8. II/D (Pengatur Tingkat I)	165	104	269
Golongan II/Range II	429	334	763
9. III/A (Penata Muda)	281	307	588
10. III/B (Penata Muda Tingkat I)	337	409	746
11. III/C (Penata)	292	416	708
12. III/D (Penata Tingkat I)	437	339	776
Golongan III/Range III	1 347	1 471	2 818
13. IV/A (Pembina)	398	403	801
14. IV/B (Pembina Tingkat I)	188	141	329
15. IV/C (Pembina Utama Muda)	21	2	23
16. IV/D (Pembina Utama Madya)	1	-	1
17. IV/E (Pembina Utama)	-	-	-
Golongan IV/Range IV	608	546	1 154
Jumlah/Total	2 393	2 355	4 748

Catatan/Note: Tidak termasuk PNS instansi vertikal

Sumber/Source: Badan Kepegawaian dan Pengembangan Sumber Daya Manusia (BKPSDM) Kabupaten Kapuas Hulu

Tabel
Table 2.4.5

**Jumlah Pegawai Negeri Sipil Menurut Dinas/Instansi
Pemerintah dan Jenis Kelamin di Kabupaten Kapuas Hulu,
2021**
*Number of Civil Servants by Government Service/Agency
and Gender in Kapuas Hulu Regency, 2021*

No.	Dinas/Instansi Government Service/Agency	Laki-laki Male	Perempuan Female	Jumlah Total
(1)	(2)	(3)	(4)	(5)
1	Badan Kepegawaian dan Pengembangan Sumber Daya Manusia	29	9	38
2	Badan Kesatuan Bangsa dan Politik	12	4	16
3	Badan Keuangan Daerah	30	15	45
4	Badan Penanggulangan Bencana Daerah	19	5	24
5	Badan Pengelola Perbatasan Daerah	9	4	13
6	Badan Perencanaan Pembangunan Daerah	23	12	35
7	Dinas Kepemudaan Olahraga dan Pariwisata	15	11	26
8	Dinas Kependudukan dan Pencatatan Sipil	19	12	31
9	Dinas Kesehatan	244	457	701
10	Dinas Komunikasi, Informatika, dan Statistik	10	5	15
11	Dinas Koperasi Usaha Kecil Menengah dan Perdagangan	18	8	26
12	Dinas Lingkungan Hidup	26	8	34
13	Dinas Pekerjaan Umum, Bina Marga dan Sumber Daya Air	35	4	39
14	Dinas Pemberdayaan Masyarakat dan Desa	16	17	33
15	Dinas Penanaman Modal dan Pelayanan Terpadu Satu Pintu	13	8	21
16	Dinas Pendidikan dan Kebudayaan	1 130	1 341	2 471
17	Dinas Perhubungan	15	7	22
18	Dinas Perikanan	24	14	38
19	Dinas Perpustakaan dan Kearsipan	12	8	20
20	Dinas Pertanian dan Pangan	92	48	140
21	Dinas Perumahan dan Kawasan Pemukiman, Tata Ruang dan Cipta Karya	33	12	45
22	Dinas Sosial, Pemberdayaan Perempuan, Perlindungan Anak, Pengendalian Penduduk dan Keluarga Berencana	13	13	26

Lanjutan Tabel/*Continued Table 2.4.5*

No.	Dinas/Instansi <i>Government Service/Agency</i>	Laki-laki <i>Male</i>	Perempuan <i>Female</i>	Jumlah <i>Total</i>
(1)	(2)	(3)	(4)	(5)
23	Dinas Tenaga Kerja, Perindustrian dan Transmigrasi	22	11	33
24	Inspektorat	24	11	35
25	Satuan Polisi Pamong Praja	46	6	52
26	Sekretariat Daerah	69	40	109
27	Sekretariat Dewan Perwakilan Rakyat Daerah	21	14	35
28	Sekretariat KPU	2		2
29	RSUD dr. A. Diponegoro Putussibau	48	140	188
30	Kantor Kecamatan Badau	12	2	14
31	Kantor Kecamatan Batang Lupar	18	2	20
32	Kantor Kecamatan Bika	8		8
33	Kantor Kecamatan Boyan Tanjung	16	4	20
34	Kantor Kecamatan Bunut Hilir	15	3	18
35	Kantor Kecamatan Bunut Hulu	10	7	17
36	Kantor Kecamatan Embaloh Hilir	11	3	14
37	Kantor Kecamatan Embaloh Hulu	13	6	19
38	Kantor Kecamatan Empanang	6	3	9
39	Kantor Kecamatan Hulu Gurung	16	4	20
40	Kantor Kecamatan Jongkong	14	5	19
41	Kantor Kecamatan Kalis	17	2	19
42	Kantor Kecamatan Mentebah	13	4	17
43	Kantor Kecamatan Pengkadan	14	5	19
44	Kantor Kecamatan Puring Kencana	10		10
45	Kantor Kecamatan Putussibau Selatan	15	7	22
46	Kantor Kecamatan Putussibau Utara	17	7	24
47	Kantor Kecamatan Seberuang	12	7	19
48	Kantor Kecamatan Selimbau	17	3	20

Lanjutan Tabel/*Continued Table 2.4.5*

No	Dinas/Instansi <i>Government Service/Agency</i>	Laki-laki <i>Male</i>	Perempuan <i>Female</i>	Jumlah <i>Total</i>
(1)	(2)	(3)	(4)	(5)
49	Kantor Kecamatan Semitau	12	7	19
50	Kantor Kecamatan Silat Hilir	11	4	15
51	Kantor Kecamatan Silat Hulu	12	1	13
52	Kantor Kecamatan Suhaid	12	3	15
53	Kantor Kelurahan Hilir Kantor	8	6	14
54	Kantor Kelurahan Kedamin Hilir	2	7	9
55	Kantor Kelurahan Kedamin Hulu	7	5	12
56	Kantor Kelurahan Putussibau Kota	6	4	10
Jumlah/Total		2 393	2 355	4 748

Catatan/Note: Tidak termasuk PNS instansi vertikal

Sumber/Source: Badan Kepegawaian dan Pengembangan Sumber Daya Manusia (BKPSDM) Kabupaten Kapuas Hulu

2.5 KEUANGAN PEMERINTAH GOVERNMENT FINANCE

Tabel 2.5.1 Realisasi Pendapatan Pemerintah Kabupaten Kapuas Hulu Menurut Jenis Pendapatan (rupiah), 2020–2021
Actual Kapuas Hulu Regency Government Revenues by Kind of Revenues (rupiahs), 2020–2021

Jenis Pendapatan <i>Kind of Revenues</i>	2020	2021
(1)	(2)	(3)
1. Pendapatan Asli Daerah (PAD)/Regional Revenue	77 340 919 326,82	78 657 172 950,63
1.1 Pajak Daerah/ <i>Regional Tax</i>	12 578 509 216,12	14 638 951 445,43
1.2 Retribusi Daerah/ <i>Regional Retribution</i>	6 047 033 710,90	5 004 388 208,75
1.3 Hasil Pengelolaan Kekayaan Daerah yang Dipisahkan/ <i>Separated Results of Regional Wealth Management</i>	13 778 294 215,21	13 703 075 392,28
1.4 Lain-lain PAD yang Sah/ <i>Other Regional Revenue</i>	44 937 082 184,59	45 310 757 904,17
2. Pendapatan Transfer/Transfer Revenue	1 523 207 347 574,00	1 625 328 412 470,75
2.1 Pendapatan Transfer Pemerintah Pusat/ <i>Central Government Transfer Revenue</i>	1 478 326 410 407,00	1 569 062 082 728,00
2.2 Pendapatan Transfer Antar Daerah/ <i>Inter-Regional Transfer Revenue</i>	44 880 937 167,00	56 266 329 742,75
3. Lain-lain Pendapatan Daerah yang Sah/Other Legitimate Regional Income	60 632 957 878,43	66 724 585 951,27
3.1 Pendapatan Hibah/ <i>Grant</i>	1 824 158 597,33	9 434 076 226,34
3.2 Lain-lain Pendapatan/ <i>Other Revenue</i>	58 808 799 281,10	57 290 509 724,93
Jumlah/Total	1 661 181 224 779,25	1 770 710 171 372,65

Catatan/Note: -

Sumber/Source: Badan Keuangan dan Aset Daerah Kabupaten Kapuas Hulu

Tabel
Table 2.5.2**Realisasi Belanja Pemerintah Kabupaten Kapuas Hulu
Menurut Jenis Belanja (rupiah), 2020–2021
Actual Kapuas Hulu Regency Government Expenditures by
Kind of Expenditures (rupiahs), 2020–2021**

Jenis Belanja <i>Kind of Expenditures</i>	2020	2021
(1)	(2)	(3)
1. Belanja Operasi/Operation Expenditures	991 282 930 513,13	975 769 344 866,68
1.1 Belanja Pegawai/Personnel Expenditures	509 997 079 400,00	510 214 277 424,00
1.2 Belanja Barang dan Jasa/Goods and Services Expenditures	379 343 437 113,13	369 528 827 378,15
1.3 Belanja Hibah/Grant Expenditures	97 113 414 000,00	92 216 771 128,53
1.4 Belanja Bantuan Sosial/Social Aid Expenditures	4 829 000 000,00	3 809 468 936,00
2. Belanja Modal/Capital Expenditures	274 853 948 709,21	382 322 400 530,01
2.1 Belanja Modal Tanah/Land Capital Expenditure	476 587 000,00	1 671 413 931,00
2.2 Belanja Modal Peralatan dan Mesin/Equipment and Machinery Capital Expenditures	56 735 328 323,57	43 253 173 191,42
2.3 Belanja Modal Gedung dan Bangunan/Building Capital Expenditure	138 489 712 486,14	161 145 755 682,87
2.4 Belanja Modal Jalan, Jaringan, dan Irigasi	79 019 770 299,50	174 703 404 024,72
2.5 Belanja Modal Aset Tetap Lainnya	132 550 600,00	1 548 653 700,00
3. Belanja Tidak Terduga	16 633 799 266,80	13 958 663 232,00
3.1 Belanja Tidak Terduga	16 633 799 266,80	13 958 663 232,00
4. Belanja Transfer	366 195 130 000,00	372 497 506 070,00
4.1 Belanja Bagi Hasil	1 896 231 000,00	2 042 950 000,00
4.2 Belanja Bantuan Keuangan	364 298 899 000,00	370 454 556 070,00
Jumlah/Total	1 648 965 808 489,14	1 744 547 914 698,69

Catatan/Note: -

Sumber/Source: Badan Keuangan dan Aset Daerah Kabupaten Kapuas Hulu



PENDUDUK & KETENAGAKERJAAN

POPULATION & EMPLOYMENT

JUMLAH

Penduduk Kabupaten Kapuas Hulu 2021

253,74 ribu
Penduduk



Tingkat Partisipasi
Angkatan Kerja

72.35%



PENJELASAN TEKNIS

TECHNICAL NOTES

1. **Komposisi Penduduk** adalah penggolongan atau pengelompokan penduduk berdasarkan kriteria tertentu.
2. **Penduduk** adalah mereka yang sudah menetap di suatu wilayah paling sedikit 6 bulan atau kurang dari 6 bulan tetapi bermaksud untuk menetap.
3. **Proyeksi** adalah perkiraan tentang keadaan masa yang akan datang dengan menggunakan data yang ada sekarang.
4. **Laju pertumbuhan penduduk** adalah angka yang menunjukkan persentase pertambahan penduduk dalam jangka waktu tertentu.
5. **Distribusi penduduk** adalah pola persebaran penduduk di suatu wilayah, baik berdasarkan batas-batas geografis maupun berdasarkan batas-batas administrasi pemerintahan.
6. **Kepadatan penduduk** adalah rasio banyaknya penduduk per kilometer persegi.
7. **Rasio jenis kelamin** adalah perbandingan antara penduduk laki-laki dan penduduk perempuan pada suatu wilayah

1. **The composition of the population** is categorization or a grouping of population based on certain criteria.
2. **Population** are those who have already settled in one area at least 6 months or less than 6 months but intends to settle.
3. **Projection** is estimates of the future using current data.
4. **The growth rate of population** is the number that show percentage of population growth within a specified period.
5. **Population distribution** is the pattern of population distribution in an area, either by geographic boundaries or by government administrative boundaries.
6. **Population density** is ratio of population per square kilometers.
7. **Sex ratio** is the ratio of male's population to female's population in a given area and time, usually expressed as the number of

dan waktu tertentu. Biasanya dinyatakan dengan banyaknya penduduk laki-laki untuk 100 penduduk perempuan.

males for every 100 females.

8. Penduduk usia kerja adalah penduduk yang berumur 15 tahun ke atas.

8. Working age population is persons of 15 years and over.

9. Usia Produktif adalah penduduk usia kerja (15 – 64 tahun) yang dianggap sudah bisa menghasilkan barang dan jasa.

9. Productive age is the population of working age (15-64 years) that is considered already could produce goods and services.

10. Tenaga Kerja/Angkatan Kerja adalah Penduduk usia 15 tahun ke atas yang sedang bekerja, yang memiliki pekerjaan namun sementara tidak bekerja, seseorang yang tidak memiliki pekerjaan dan sedang mencari pekerjaan dikategorikan bekerja.

10. Labor is Population aged 15 years and over who are working, who have a job but temporarily not working, someone who doesn't have a job and are looking for jobs categorized to work.

11. Bekerja adalah kegiatan melakukan pekerjaan dengan maksud memperoleh atau membantu memperoleh penghasilan atau keuntungan dengan jangka waktu paling sedikit selama satu jam berturut-turut tanpa terputus dalam seminggu yang lalu.

11. Work is an activity of doing work with the intention of acquiring or help earn or profit with a period of at least one hour in a row without interruption in a week ago. Working for one hour must performed and uninterrupted.

12. Pengangguran meliputi penduduk yang tidak bekerja tetapi sedang mencari pekerjaan, atau mempersiapkan suatu usaha, atau merasa tidak mungkin mendapat pekerjaan (putus asa), atau sudah diterima bekerja

12. Unemployment includes residents who are not working but are looking for work, or preparing for a business, or feel it is impossible to get a job (desperate), or have been accepted for work but have not started work.

tetapi belum mulai bekerja.

- 13. Tingkat Partisipasi Angkatan Kerja (TPAK)** adalah persentase penduduk usia 15 tahun keatas yang merupakan angkatan kerja.
- 13. *The Labor Force Participation Rate (LFPR)*** is the percentage of the population aged 15 years and over who are in the workforce.
- 14. Tingkat Pengangguran Terbuka (TPT)** adalah persentase jumlah pengangguran terhadap jumlah angkatan kerja.
- 14. *The Unemployment Rate (UR)*** is the percentage of the number of unemployed to the total workforce.
- 15. Status pekerjaan** adalah kedudukan seseorang dalam unit usaha/kegiatan dalam melakukan pekerjaan.
- 15. *Employment status*** is the status of a person at his place of work or establishment where he was employed.
- 16. Berusaha sendiri tanpa dibantu orang lain** adalah bekerja atau berusaha dengan menanggung risiko secara ekonomis, yaitu dengan tidak kembalinya ongkos produksi yang telah dikeluarkan dalam rangka usahanya tersebut, serta tidak menggunakan pekerja dibayar maupun pekerja tak dibayar, termasuk yang sifat pekerjaannya memerlukan teknologi atau keahlian khusus.
- 16. *Own-account worker*** is a person who works at his own risk without assisted by paid per mount worker or unpaid worker include technical job or skill job.
- 17. Berusaha dibantu buruh tidak tetap/buruh tidak dibayar** adalah bekerja atau berusaha atas risiko sendiri, dan menggunakan buruh/pekerja tak dibayar dan atau buruh/pekerja tidak tetap.
- 17. *Employer assisted by temporary workers/unpaid worker*** is a person who works at his own risk and assisted by temporary worker/unpaid worker.
- 18. Berusaha dibantu buruh tetap/buruh dibayar** adalah berusaha atas risiko sendiri
- 18. *Employer assisted by permanent workers/paid workers*** is a person who his business at her/

dan mempekerjakan paling sedikit satu orang buruh/pekerja tetap yang dibayar.

his own risks at least one assisted by paid permanent worker.

19. Buruh/karyawan/pegawai adalah seseorang yang bekerja pada orang lain atau instansi/kantor/ perusahaan secara tetap dengan menerima upah/gaji baik berupa uang maupun barang. Buruh yang tidak mempunyai majikan tetap, tidak digolongkan sebagai buruh/karyawan, tetapi sebagai pekerja bebas. Seseorang dianggap memiliki majikan tetap jika memiliki 1 (satu) majikan (orang/rumah tangga) yang sama dalam sebulan terakhir, khusus pada sektor bangunan batasannya tiga bulan. Apabila majikannya instansi/ lembaga, boleh lebih dari satu.

19. Employee is a person who work permanently for other people or institution/office/ company and gains some money/cash or goods as wage/salary. Labour who have no permanent employer is not categorized as a labourer/ worker/ employee but casual worker. A labourers in general is considered to have a permanent employer if he has the same employer during the past month, particularly for building construction sector is 3 months. If the employer is an institution, more than 1 (one) employer is allowed.

20. Pekerja bebas adalah seseorang yang bekerja pada orang lain/ majikan/institusi yang tidak tetap (lebih dari 1 majikan dalam sebulan terakhir) di usaha pertanian baik berupa usaha rumah tangga maupun bukan usaha rumah tangga, ataupun di nonpertanian atas dasar balas jasa dengan menerima upah atau imbalan baik berupa uang maupun barang, dan baik dengan sistem pembayaran harian maupun borongan.

20. Casual employee is a person who does not work permanently for other people/employer/ institution (more than 1 employer during the last 1 month) in agricultural sector, either home industry or not home industry, or in non-agricultural sector based on remuneration paid with money or goods, and based on daily or contact payment system.

21. Pekerja tak dibayar adalah seseorang yang bekerja

21. Unpaid worker is a person who intended to work without pay

membantu usaha untuk memperoleh penghasilan/keuntungan yang dilakukan oleh salah seorang anggota rumah tangga atau bukan anggota rumah tangga tanpa mendapat upah/gaji baik berupa uang maupun barang.

either with money or good, in an establishment run by other members of the family, relative or neighbour.

<https://kapuashulukab.bps.go.id>

ULASAN**Penduduk**

Berdasarkan proyeksi hasil Sensus Penduduk 2020, pada tahun 2021 jumlah penduduk di Kabupaten Kapuas Hulu mencapai 253.740 jiwa, dimana 130.150 jiwa berjenis kelamin laki-laki dan 123.590 jiwa berjenis kelamin perempuan, yang menyebar di 23 kecamatan. Dengan luas wilayah yang mencapai 29.842,03 km², Kapuas Hulu mempunyai kepadatan penduduk sekitar 9 jiwa/km².

Kecamatan yang mempunyai jumlah penduduk terbanyak adalah Putussibau Utara, Putussibau Selatan, dan Silat Hilir yang masing-masing mempunyai jumlah penduduk 26.571, 23.384, dan 19.912 jiwa pada tahun 2021.

Walaupun ketiga kecamatan tersebut mempunyai jumlah penduduk yang besar, namun kecamatan yang mempunyai kepadatan penduduk tertinggi adalah Kecamatan Hulu Gurung yang mencapai 32 jiwa/km², disusul oleh Kecamatan Jongkong 25 jiwa/km², dan Kecamatan Seberuang dan Kecamatan Suhaid yang kepadatannya sebesar 20 jiwa/km². Sedangkan kecamatan yang memiliki kepadatan penduduk terendah adalah Kecamatan Embaloh Hulu yaitu hanya 2 jiwa/km², Kecamatan Batang Lupar dan Putussibau Selatan dengan kepadatan penduduk masing-masing 4 jiwa/km².

DESCRIPTION**Population**

Based on a 2020 population census, in 2021 the population in Kapuas Hulu Regency reach 253,740 people, which 130,150 people are men and 123,590 people are women, who spread in 23 subdistricts. With a total area of Kapuas Hulu is 29,842.03 km², Kapuas Hulu has a population density approximately 9 people/km².

The subdistricts which have the largest population are Putussibau Utara, Putussibau Selatan, and Silat Hilir that each has a population of 26,571, 23,384, and 19,912 people in 2021.

Although the three subdistricts have larger number of population, but the highest population density is Hulu Gurung Subdistrict which reached 32 people/km², followed by Jongkong Subdistrict 25 people/km², and Seberuang Subdistrict and Suhaid Subdistrict with population density is 20 people/km². While the subdistrict that have the lowest population density are Embaloh Hulu Subdistrict that is only 2 people/km², Batang Lupar and Putussibau Selatan Subdistrict with population density 4 people/km².

Perbandingan jumlah penduduk antara jenis kelamin laki-laki dan perempuan di Kapuas Hulu pada tahun 2021 adalah 105,56. Ini berarti jumlah penduduk laki-laki lebih besar daripada penduduk perempuan, dimana perbandingannya adalah pada setiap 100 orang perempuan terdapat sekitar 105 sampai 106 laki-laki.

Ketenagakerjaan

Jumlah Angkatan Kerja di Kabupaten Kapuas Hulu pada tahun 2021 (bulan Agustus) sebanyak 146.651 orang, di mana 140.523 orang diantaranya bekerja (95,82 persen). Komposisi penduduk yang bekerja di Kabupaten Kapuas Hulu, masih didominasi oleh pekerja yang berpendidikan rendah, yaitu berpendidikan di bawah SD sekitar 46,45 persen dan berpendidikan SMP sebanyak 17,06 persen.

Dengan demikian, Angkatan Kerja Kapuas Hulu yang belum terserap pada pasar kerja pada tahun 2021 adalah 6.128 jiwa. Hal ini mengindikasikan adanya pengangguran terbuka sebesar 4,18 persen. Tingkat Pengangguran Terbuka Agustus 2021 mengalami peningkatan dibandingkan Agustus 2020 sebesar 4,02 persen. Pandemi COVID-19 yang terjadi sejak bulan Maret 2020 masih memberikan tekanan secara ekonomi di Kapuas Hulu sehingga memukul sebagian besar sektor perekonomian. Sedangkan penduduk yang bukan Angkatan Kerja

Comparison of the total population between male and female in the Kapuas Hulu in 2021 was 105.56. This means that the total male population is larger than the female population, where the comparison is on every 100 females there were about 105 to 106 men.

Employment

The number of Labor Force in Kapuas Hulu Regency in 2021 (in August) was 146,651 people, of which 140,523 people worked (95.82 percent). The composition of the population working in Kapuas Hulu Regency is still dominated by workers with low education, namely 46.45 percent below elementary school and 17.06 percent junior high school education.

Thus, Kapuas Hulu Labor Force that has not been absorbed in the labor market in 2021 is 6,128 people. This indicates an open unemployment of 4.18 percent. The August 2021 Open Unemployment Rate has increased compared to August 2020 by 4.02 percent. The COVID-19 pandemic that has occurred since March 2020 is still putting pressure on the economy in Kapuas Hulu, hitting most sectors of the economy. Meanwhile, the population who are not in the work force is 56,047 people.

sebanyak 56.047 jiwa.

Dari 140.523 penduduk bekerja di Kapuas Hulu pada Agustus 2021, status pekerjaan utama yang terbanyak yaitu sebagai buruh/karyawan/pegawai yaitu 43.869 orang atau 31,22 persen diikuti status berusaha sendiri sebesar 32.828 orang atau 23,36 persen. Sementara penduduk yang bekerja dengan status berusaha dibantu buruh tetap/dibayar memiliki persentase yang paling kecil yaitu sebesar 3,59 persen. Sedangkan jika dilihat dari lapangan pekerjaan utamanya, sektor pertanian masih menjadi lapangan pekerjaan yang dominan yaitu sebanyak 69.958 orang atau 49,78 persen dari penduduk yang bekerja di Kapuas Hulu.

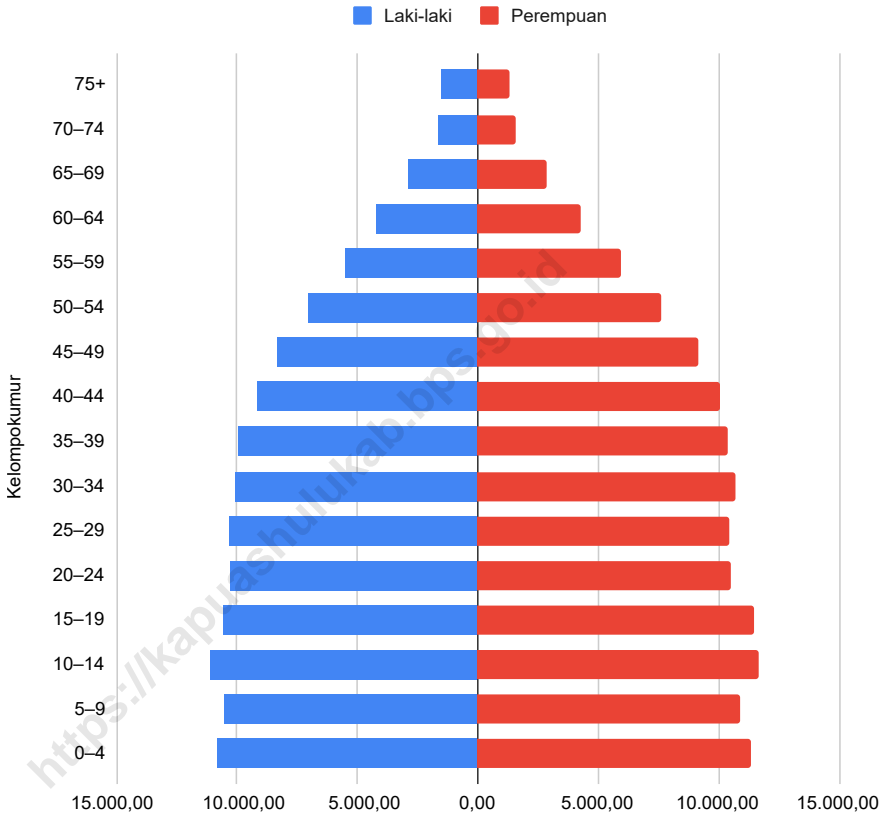
Pencari kerja di Kapuas Hulu pada tahun 2021 adalah 336 orang, mengalami penurunan dari tahun 2020 yang mencapai 547 orang. Pencari kerja terbanyak berpendidikan SMA atau sederajat sebanyak 186 orang dan berpendidikan SMK sebanyak 52 orang. Selanjutnya, pencari kerja berpendidikan universitas sebanyak 43 orang. Jumlah pencari kerja laki-laki lebih banyak daripada pencari kerja perempuan walaupun tidak berbeda jauh, yaitu 176 untuk laki-laki dan 161 untuk perempuan.

Of the 140,523 people working in Kapuas Hulu in August 2021, the main occupation status was as laborers/employees, namely 43,869 people or 31.22 percent followed by selfemployed status of 32,828 people or 23.36 percent. Meanwhile, residents who work with business status assisted by permanent/paid workers have the lowest percentage, namely 3.59 percent. Meanwhile, if viewed from the main field of work, the agricultural sector is still the dominant occupation, which is 69,958 people or 49.78 percent of the population working in Kapuas Hulu.

In 2021, there were 336 job seekers in Kapuas Hulu, a decline from 547 in 2020. Most job seekers have high school education or the equivalent as many as 186 people and 52 vocational school graduates. Furthermore, there were 43 university educated job seekers. The number of male job seekers is more than female job seekers although not much different, namely 176 for men and 161 for women.

Gambar 3.1
Figures

Jumlah Penduduk Menurut Kelompok Umur dan Jenis Kelamin di Kabupaten Kapuas Hulu, 2021
Population by Age Groups and Sex in Kapuas Hulu Regency, 2021

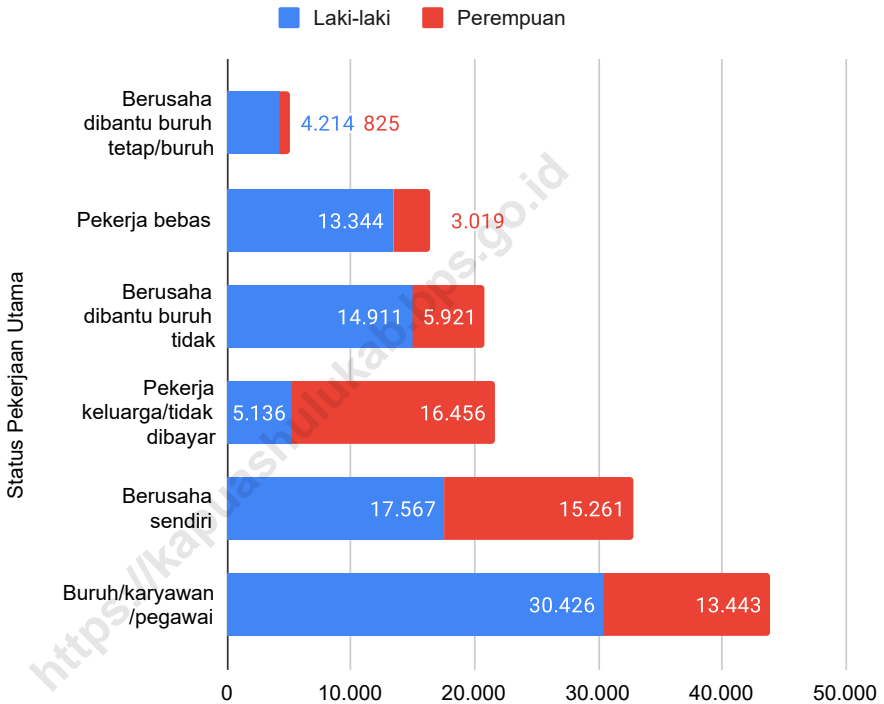


Sumber/Source : Badan Pusat Statistik Kabupaten Kapuas Hulu, Proyeksi Penduduk Interim

Gambar 3.2
Figures

Penduduk Berumur 15 Tahun ke Atas yang Bekerja Selama Seminggu yang Lalu Menurut Status Pekerjaan Utama dan Jenis Kelamin di Kabupaten Kapuas Hulu, 2021

Population 15 Years of Age and Over who Worked During The Previous Week by Main Employment Status and Sex in Kapuas Hulu Regency, 2021



Sumber/Source : Badan Pusat Statistik Kabupaten Kapuas Hulu, Survei Angkatan Kerja Nasional (Sakernas) Agustus

3.1 PENDUDUK POPULATION

Tabel 3.1.1 Penduduk, Laju Pertumbuhan Penduduk, Distribusi Persentase Penduduk, Kepadatan Penduduk, Rasio Jenis Kelamin Penduduk Menurut Kecamatan di Kabupaten Kapuas Hulu, 2021
Population, Population Growth Rate, Percentage Distribution of Population, Population Density, and Population Sex Ratio by Subdistrict in Kapuas Hulu Regency, 2021

Kecamatan <i>Subdistrict</i>	Penduduk (ribu) <i>Population (thousand)</i>	Laju Pertumbuhan Penduduk per Tahun 2020–2021 <i>Annual Population Growth Rate (%) 2020–2021</i>
(1)	(2)	(3)
Silat Hilir	19,91	0,6
Silat Hulu	11,36	-0,3
Hulu Gurung	13,95	0,3
Bunut Hulu	14,64	0,3
Mentebah	10,86	1,0
Bika	4,60	0,0
Kalis	13,65	0,5
Putussibau Selatan	23,38	1,2
Embaloh Hilir	5,83	-0,1
Bunut Hilir	8,49	-0,7
Boyan Tanjung	12,71	1,1
Pengkadan	9,53	0,8
Jongkong	10,87	0,0
Selimbau	13,85	0,0
Suhaid	9,35	0,5
Seberuang	11,30	0,0
Semitau	9,25	0,5
Empanang	3,62	1,3
Puring Kencana	2,29	-0,5
Badau	6,85	1,6
Batang Lupar	5,52	0,9
Embaloh Hulu	5,36	0,4
Putussibau Utara	26,57	0,2
Kapuas Hulu	253,74	0,4

Lanjutan Tabel/Continued Table 3.1.1

Kecamatan Subdistrict	Persentase Penduduk Percentage of Total Population	Kepadatan Penduduk per km² Population Density per sq.km
(1)	(4)	(5)
Silat Hilir	7,85	17
Silat Hulu	4,48	11
Hulu Gurung	5,50	32
Bunut Hulu	5,77	13
Mentebah	4,28	14
Bika	1,81	12
Kalis	5,38	7
Putussibau Selatan	9,22	4
Embaloh Hilir	2,30	7
Bunut Hilir	3,35	10
Boyan Tanjung	5,01	15
Pengkadan	3,76	18
Jongkong	4,28	25
Selimbau	5,46	12
Suhaid	3,68	20
Seberuang	4,46	20
Semitau	3,65	16
Empanang	1,43	7
Puring Kencana	0,90	9
Badau	2,70	10
Batang Lupar	2,18	4
Embaloh Hulu	2,11	2
Putussibau Utara	10,47	5
Kapas Hulu	100,00	9

Lanjutan Tabel/*Continued Table* 3.1.1

Kecamatan Subdistrict	Rasio Jenis Kelamin Penduduk Population Sex Ratio
(1)	(6)
Silat Hilir	107,65
Silat Hulu	109,28
Hulu Gurung	103,99
Bunut Hulu	106,08
Mentebah	107,91
Bika	105,50
Kalis	108,11
Putussibau Selatan	103,13
Embaloh Hilir	104,71
Bunut Hilir	102,41
Boyan Tanjung	107,56
Pengkadan	104,35
Jongkong	100,91
Selimbau	102,77
Suhaid	104,78
Seberuang	107,28
Semitau	107,72
Empanang	106,27
Puring Kencana	111,15
Badau	104,94
Batang Lupar	102,09
Embaloh Hulu	105,56
Putussibau Utara	103,78
Kapas Hulu	105,56

Catatan/*Note*: -

Sumber/*Source*: Badan Pusat Statistik Kabupaten Kapuas Hulu, Proyeksi Penduduk Interim

Tabel
Table 3.1.2**Jumlah Penduduk Menurut Kelompok Umur dan Jenis Kelamin di Kabupaten Kapuas Hulu, 2021**
Population by Age Groups and Sex in Kapuas Hulu Regency, 2021

Kelompok Umur Age Groups	Jenis Kelamin/Sex		
	Laki-Laki Male	Perempuan Female	Jumlah Total
(1)	(2)	(3)	(4)
0–4	11 343	10 838	22 181
5–9	10 862	10 481	21 343
10–14	11 630	11 067	22 697
15–19	11 465	10 555	22 020
20–24	10 503	10 261	20 764
25–29	10 434	10 339	20 773
30–34	10 684	10 043	20 727
35–39	10 388	9 909	20 297
40–44	10 033	9 134	19 167
45–49	9 160	8 311	17 471
50–54	7 593	7 003	14 596
55–59	5 962	5 511	11 473
60–64	4 286	4 197	8 483
65–69	2 866	2 839	5 705
70–74	1 605	1 621	3 226
75+	1 336	1 481	2 817
Kapuas Hulu	130 150	123 590	253 740

Catatan/Note: -

Sumber/Source: Badan Pusat Statistik Kabupaten Kapuas Hulu, Proyeksi Penduduk Interim

3.2 KETENAGAKERJAAN EMPLOYMENT

Tabel 3.2.1 Jumlah Penduduk Berumur 15 Tahun ke Atas Menurut Jenis Kegiatan Selama Seminggu yang Lalu dan Jenis Kelamin di Kabupaten Kapuas Hulu, 2021
Population Aged 15 Years and Over by Type of Activity During The Previous Week and Sex in Kapuas Hulu Regency, 2021

Kegiatan Utama <i>Main Activity</i>	Jenis Kelamin/Sex		
	Laki-Laki <i>Male</i>	Perempuan <i>Female</i>	Laki-Laki+ Perempuan <i>Male+Female</i>
(1)	(2)	(3)	(4)
I. Angkatan Kerja/<i>Economically Active</i>	88 216	58 435	146 651
1. Bekerja/ <i>Working</i>	85 598	54 925	140 523
2. Pengangguran Terbuka/ <i>Unemployment</i>	2 618	3 510	6 128
II. Bukan Angkatan Kerja/<i>Not Economically Active</i>	14 397	41 650	56 047
Jumlah/<i>Total</i>	102 613	100 085	202 698
TPAK¹/<i>LFPR</i>¹	85,97	58,39	72,35
TPT²/<i>UR</i>²	2,97	6,01	4,18

Catatan/Note: ¹ Tingkat Partisipasi Angkatan Kerja (TPAK)/*Labor Force Participation Rate (LFPR)*

² Tingkat Pengangguran Terbuka (TPT)/*Unemployment Rate (UR)*

Sumber/Source: Badan Pusat Statistik Kabupaten Kapuas Hulu, Survei Angkatan Kerja Nasional (Sakernas) Agustus

Tabel
Table 3.2.2

Penduduk Berumur 15 Tahun ke Atas Menurut Pendidikan Tertinggi yang Ditamatkan dan Jenis Kegiatan Selama Seminggu yang Lalu di Kabupaten Kapuas Hulu, 2021
Population 15 Years of Age and Over by Educational Attainment and Type of Activity During the Previous Week in Kapuas Hulu Regency, 2021

Pendidikan Tertinggi yang Ditamatkan ¹ <i>Educational Attainment¹</i>	Angkatan Kerja/ <i>Economically Active</i>			Persentase Bekerja terhadap Angkatan Kerja <i>Percentage of Working to Economically Active</i>
	Bekerja <i>Working</i>	Pengangguran ² <i>Unemployment²</i>	Jumlah Angkatan Kerja <i>Total of Economically Active</i>	
(1)	(2)	(3)	(4)	(5)
0	66 452	1 666	68 118	97,55
1	24 096	927	25 023	96,30
2	37 089	2 727	39 816	93,15
3	12 886	808	13 694	94,10
Jumlah/Total	140 523	6 128	146 651	95,82

- Catatan/Note:
- ¹ 0. ≤ Sekolah Dasar (SD)/≤ *Primary School*
 1. Sekolah Menengah Pertama/*Junior High School*
 2. Sekolah Menengah Atas/*Senior High School*
 3. Perguruan Tinggi/*Collage*
 - ² 1. Mencari pekerjaan/*Looking for work*
 2. Mempersiapkan usaha/*Establishing a new business/firm*
 3. Merasa tidak mungkin mendapat pekerjaan/*Feeling hopeless in looking for work (discouraged job seekers)*
 4. Sudah punya pekerjaan tetapi belum mulai bekerja/*Having job already but not starting to work yet*

Sumber/Source: Badan Pusat Statistik Kabupaten Kapuas Hulu, Survei Angkatan Kerja Nasional (Sakernas) Agustus

Tabel 3.2.3
Table

Penduduk Berumur 15 Tahun ke Atas yang Bekerja Selama Seminggu yang Lalu Menurut Status Pekerjaan Utama dan Jenis Kelamin di Kabupaten Kapuas Hulu, 2021
Population 15 Years of Age and Over who Worked During The Previous Week by Main Employment Status and Sex in Kapuas Hulu Regency, 2021

Status Pekerjaan Utama Main Employment Status	Laki-Laki Male	Perempuan Female	Jumlah Total
(1)	(2)	(3)	(4)
Berusaha sendiri <i>Own account worker</i>	17 567	15261	32 828
Berusaha dibantu buruh tidak tetap/buruh tidak dibayar <i>Employer assisted by temporary worker/unpaid worker</i>	14 911	5921	20 832
Berusaha dibantu buruh tetap/buruh dibayar <i>Employer assisted by permanent worker/paid worker</i>	4 214	825	5 039
Buruh/Karyawan/Pegawai/ <i>Employee</i>	30 426	13443	43 869
Pekerja bebas <i>Casual worker</i>	13 344	3019	16 363
Pekerja keluarga/tak dibayar <i>Family worker/unpaid worker</i>	5 136	16456	21 592
Jumlah/Total	85 598	54 925	140 523

Catatan/Note: -

Sumber/Source: Badan Pusat Statistik Kabupaten Kapuas Hulu, Survei Angkatan Kerja Nasional (Sakernas) Agustus

Tabel
Table 3.2.4**Jumlah Penduduk Berumur 15 Tahun ke Atas yang Bekerja Selama Seminggu yang Lalu Menurut Lapangan Pekerjaan Utama dan Jenis Kelamin di Kabupaten Kapuas Hulu, 2021*****Number of Population Aged 15 Years and Over Who Worked A Week ago According to Main Industry and Sex in Kapuas Hulu Regency, 2021***

Lapangan Pekerjaan Utama <i>Main Industry</i>	Laki-Laki <i>Male</i>	Perempuan <i>Female</i>	Jumlah <i>Total</i>
(1)	(2)	(3)	(4)
Pertanian	39 050	30 908	69 958
Manufaktur	24 502	6 367	30 869
Jasa-jasa	22 046	17 650	39 696
Jumlah/Total	85 598	54 925	140 523

Catatan/Note: -

Sumber/Source: Badan Pusat Statistik Kabupaten Kapuas Hulu, Survei Angkatan Kerja Nasional (Sakernas) Agustus


Tabel
Table 3.2.5

Jumlah Pencari Kerja Terdaftar Menurut Tingkat Pendidikan Tertinggi yang Ditamatkan dan Jenis Kelamin di Kabupaten Kapuas Hulu, 2021
Number of Registered Job Applicants by Educational Attainment and Sex in Kapuas Hulu Regency, 2021

Pendidikan Tertinggi yang Ditamatkan <i>Educational Attainment</i>	Laki-Laki <i>Male</i>	Perempuan <i>Female</i>	Jumlah Total
(1)	(2)	(3)	(4)
Sekolah Dasar <i>Primary School</i>	2	0	4
Sekolah Menengah Pertama <i>Junior High School</i>	13	15	28
Sekolah Menengah Atas <i>Senior High School</i>	103	86	186
Sekolah Menengah Atas Kejuruan <i>Vacational Senior High School</i>	28	24	52
Diploma I/II/III/Akademi <i>Diploma I/II/III/Academy</i>	13	10	23
Universitas <i>University</i>	17	26	43
Jumlah/Total	176	161	336

Catatan/Note: -

Sumber/Source: Dinas Tenaga Kerja, Perindustrian dan Transmigrasi Kabupaten Kapuas Hulu



SOSIAL & KESEJAHTERAAN RAKYAT

SOCIAL & WELFARE

PERSENTASE

PENDUDUK MISKIN

KAPUAS HULU

▼ 8,93%



PENJELASAN TEKNIS

TECHNICAL NOTES

1. **Sekolah Negeri** adalah sekolah yang dioperasikan/disediakan oleh Negara (Pemerintah) untuk memberikan fasilitas kepada rakyat Indonesia.
2. **Sekolah Swasta** adalah sekolah yang diselenggarakan oleh non-pemerintah/swasta, penyelenggara berupa badan berupa yayasan pendidikan.
3. **Madrasah Ibtidaiyah** adalah jenjang paling dasar pada pendidikan formal di Indonesia, setara dengan Sekolah Dasar, yang pengelolaannya dilakukan oleh Kementerian Agama.
4. **Madrasah Tsanawiyah** adalah jenjang dasar pada pendidikan formal di Indonesia, setara dengan Sekolah Menengah Pertama, yang pengelolaannya dilakukan oleh Kementerian Agama.
5. **Madrasah Aliyah** adalah jenjang pendidikan menengah pada pendidikan formal di Indonesia, setara dengan sekolah menengah atas, yang pengelolaannya dilakukan oleh Kementerian Agama.
6. **Angka Partisipasi Murni (APM)** adalah proporsi penduduk pada kelompok umur jenjang
1. **Public Schools** the school is operated/provided by the State (Government) to provide facilities to the people of Indonesia.
2. **Private School** is the school organized by the non-government/private, organizer of the form body form education Foundation
3. **Madrasah Ibtidaiyah** the most basic level is on formal education in Indonesia, equivalent to Elementary School the operations, which are performed by The Ministry of Religion.
4. **Madrasah Tsanawiyah** is the level of basic education in the formal Indonesia, equivalent to School The First Intermediate the operations, which are performed by The Ministry of Religion.
5. **Madrasah Aliyah** is the level of secondary education in the formal education in Indonesia, equivalent to high school the operations, which are performed by The Ministry Of Religion.
6. **The Net Enrollment Rate (NER)** is the proportion of the population in a certain education level age

pendidikan tertentu yang masih bersekolah pada jenjang pendidikan yang sesuai dengan kelompok umurnya terhadap penduduk pada kelompok umur tersebut.

group who are still in school at the appropriate level of education to the population in that age group.

7. Angka Partisipasi Kasar (APK) adalah proporsi anak sekolah pada suatu jenjang tertentu dalam kelompok usia yang sesuai dengan jenjang pendidikan tersebut.

7. Gross Enrollment Rate (GER) is the proportion of school children at a certain level in the age group that corresponds to that level of education

8. Angka Melek Huruf adalah proporsi penduduk kelompok umur tertentu yang dapat membaca dan menulis.

8. Literacy Rate is the proportion of the population of a certain age group who can read and write.

9. Sarana Kesehatan adalah tempat yang digunakan untuk menyelenggarakan upaya kesehatan, meliputi rumah sakit, rumah sakit bersalin, Puskesmas dengan rawat inap, Puskesmas tanpa rawat inap, Puskesmas pembantu, Poliklinik/balai pengobatan, Tempat praktek dokter, Rumah bersalin, Tempat praktek bidan, Poskesdes (pos kesehatan desa), Polindes (pondok bersalin desa), Apotek, Toko khusus obat/jamu. Selain itu juga ditanyakan terkait Posyandu (Pos Pelayanan Terpadu).

9. Health Facilities are places used to carry out health efforts, including hospitals, maternity hospitals, health centers with inpatient care, health centers without hospitalization, auxiliary health centers, polyclinics/medical centers, doctors practice places, maternity hospitals, midwife practice places, Poskesdes (village health post), Polindes (village maternity huts), Pharmacies, specialty drug/herbal medicine shops. In addition, they were also asked about Posyandu (Integrated Service Post).

10. Rumah Sakit adalah tempat pemeriksaan dan perawatan kesehatan, biasanya berada di bawah pengawasan dokter/tenaga medis, yang melayani

10. Hospital is a place for health check, usually controlled/supervised by doctors/medical personnel to serve the ill patients to get outpatient or inpatient treatment services.

penderitayangsakituntukberobat rawat jalan atau rawat inap.

11. **Rumah Sakit Bersalin** adalah tempat yang memberikan fasilitas pelayanan kesehatan yang dapat membantu para ibu hamil untuk mendapatkan pelayanan kesehatan yang optimal pada masa antepartum, intrapartum, postpartum.
11. **Maternity Hospital** is a place that provides health care facilities that can help pregnant women to get optimal health services during antepartum, intrapartum, postpartum.
12. **Poliklinik** adalah tempat pelayanan kesehatan rawat jalan yang tidak menginap dan biasanya dikelola oleh swasta, perusahaan, yayasan, TNI atau berbagai Departemen/BUMN.
12. **Polyclinic** is a place for outpatient health services that does not stay overnight and is usually managed by the private sector, companies, foundations, the TNI or various departments/state-owned enterprises.
13. **Puskesmas** adalah Unit Pelaksana Teknis Dinas Kesehatan Kabupaten/Kota yang bertanggung jawab menyelenggarakan pembangunan kesehatan di suatu wilayah kerja.
13. **Health Center** is Implementing Technical district/city health office responsible for organizing health development in an area of work.
14. **Puskesmas Pembantu (Pustu)** adalah unit pelayanan kesehatan yang sederhana dan berfungsi menunjang dan membantu memperluas jangkauan Puskesmas dengan melaksanakan kegiatan-kegiatan yang dilakukan Puskesmas dalam ruang lingkup wilayah yang lebih kecil serta jenis dan kompetensi pelayanan yang disesuaikan dengan kemampuan tenaga dan sarana yang tersedia.
14. **Sub Health Center** is the health services unit is simple and functional support and help expand the reach of clinics with carrying out activities conducted Clinics in the scope of a smaller area as well as the type and competence of service tailored to the capabilities of the power and the means available.

15. **Apotek** adalah sarana pelayanan kefarmasian tempat dilakukan praktik kefarmasian oleh apoteker.
16. **Apoteker** adalah sarjana farmasi yang telah lulus sebagai apoteker dan telah mengucapkan sumpah jabatan apoteker.
17. **Dokter** adalah lulusan pendidikan kedokteran yang ahli dalam hal penyakit dan pengobatannya.
18. **Perawat** adalah orang yang mendapat pendidikan khusus untuk merawat, terutama merawat orang sakit.
19. **Bidan** adalah wanita yang mempunyai kepandaian menolong dan merawat orang melahirkan dan bayinya.
20. **Pos Kesehatan Desa (Poskesdes)** adalah upaya kesehatan bersumber daya masyarakat (UKBM) yang dibentuk di desa dalam rangka mendekatkan atau menyediakan pelayanan kesehatan dasar masyarakat desa.
21. **Pondok Bersalin Desa (Polindes)** adalah bangunan yang dibangun dengan sumbangan dana pemerintah dan partisipasi masyarakat desa untuk tempat pertolongan persalinan dan pemondokan ibu bersalin.
22. **Tempat Ibadah** adalah bangunan/
15. **Pharmacy** is a pharmaceutical service facility where Pharmacists practice pharmacy.
16. **Pharmacist** is Bachelor of Pharmacy who have graduated as a pharmacist and utter the oath of Office has been a pharmacist.
17. **Doctor** is a graduate medical education of experts in terms of disease and its treatment.
18. **Nurse** is people who got special education to care for, especially the care of the sick
19. **Midwife** is women who have the intelligence to help and care for the person giving birth and her baby.
20. **Poskesdes (The village Health Post)** is a community health efforts is predicated on power (UKBM) which was established in the village in order to bring closer the basic health services or provide community village.
21. **Polindes (Village maternity Huts)** is a building built with government funding and the participation of the villagers to help labor and birthing mother salaries.
22. **Place of Worship** is a building/

ruangan yang lokasinya tetap dan peruntukannya khusus untuk ibadah oleh masyarakat umum sesuai agama yang dianut tanpa memandang status kepemilikan, termasuk bangunan/ruangan yang lokasinya tetap dan fungsinya dikhususkan untuk ibadah di fasilitas umum. Tidak termasuk tempat ibadah yang khusus dipakai oleh pribadi/keluarga. atau Ruangan yang disediakan bagi pengunjung melakukan suatu ibadah.

room whose location is fixed and its specific purpose is for worship by the general public according to the religion adopted regardless of ownership status, including buildings/rooms whose location is fixed and whose function is devoted to worship in public facilities. Does not include places of worship that are specifically used by individuals/families. or a room provided for visitors to perform a worship.

23. Penduduk Miskin adalah penduduk yang memiliki rata-rata pengeluaran perkapita perbulan dibawah garis kemiskinan.

23. Poor Population are people who have an average monthly per capita expenditure below the poverty line.

24. Garis Kemiskinan (GK) merupakan penjumlahan dari Garis Kemiskinan Makanan (GKM) dan Garis Kemiskinan Non Makanan (GKNM).

24. The Poverty Line (PL) is the sum of the Food Poverty Line (FPL) and the Non-Food Poverty Line (NFPL).

25. Garis Kemiskinan Makanan (GKM) merupakan nilai pengeluaran kebutuhan minimum makanan yang disetarakan dengan 2100 kilokalori perkapita perhari. Paket komoditi kebutuhan dasar makanan diwakili oleh 52 jenis komoditi (padi-padian, umbi-umbian, ikan, daging, telur dan susu, sayuran, kacang-kacangan, buah-buahan, minyak dan lemak, dll).

25. The Food Poverty Line (FPL) is the value of spending on minimum food needs which is equivalent to 2100 kilocalories per capita per day. Commodity packages for basic food needs are represented by 52 types of commodities (grains, tubers, fish, meat, eggs and milk, vegetables, nuts, fruits, oils and fats, etc.).

- 26. Garis Kemiskinan Non Makanan (GKNM)** adalah kebutuhan minimum untuk perumahan, sandang, pendidikan dan kesehatan. Paket komoditi kebutuhan dasar non makanan diwakili oleh 51 jenis komoditi di perkotaan dan 47 jenis komoditi di pedesaan.
- 26. The Non-Food Poverty Line (NFPL)** is the minimum requirement for housing, clothing, education and health. Commodity packages for non-food basic needs are represented by 51 types of commodities in urban areas and 47 types of commodities in rural areas.
- 27. Persentase Penduduk Miskin (P0)** adalah persentase penduduk yang berada di bawah Garis Kemiskinan (GK).
- 27. Head Count Index (HCI-P0)** is the percentage of the population below the Poverty Line (PL).
- 28. Indeks Kedalaman Kemiskinan (P1)** merupakan ukuran rata-rata kesenjangan pengeluaran masing-masing penduduk miskin terhadap garis kemiskinan. Semakin tinggi nilai indeks, semakin jauh rata-rata pengeluaran penduduk dari garis kemiskinan.
- 28. The Poverty Gap Index (P1)** is a measure of the average expenditure gap of each poor population towards the poverty line. The higher the index value, the farther the population's average expenditure is from the poverty line.
- 29. Indeks Keparahan Kemiskinan (P2)** memberikan gambaran mengenai penyebaran pengeluaran diantara penduduk miskin. Semakin tinggi nilai indeks, semakin tinggi ketimpangan pengeluaran diantara penduduk miskin.
- 29. The Poverty Severity Index (P2)** provides an overview of the distribution of spending among the poor. The higher the index value, the higher the disparity of expenditure among the poor.
- 30. Klinik** adalah fasilitas pelayanan kesehatan yang menyelenggarakan pelayanan kesehatan perorangan yang menyediakan pelayanan medis dasar dan/atau spesialistik.
- 30. Clinic** is health care facilities which organizes individual health services that provide basic medical services and/or the including specialized.

31. **PPLKB** adalah Pelatihan Petugas Lapangan Keluarga Berencana.
32. **PKB** adalah penyuluh keluarga berencana.
33. **PPKBD** adalah Pembantu Pembina Keluarga Berencana Desa.
34. **Keluarga Berencana** adalah upaya peningkatan kepedulian dan peran serta masyarakat melalui pendewasaan usia perkawinan (PUP), pengaturan kelahiran, pembinaan ketahanan keluarga, peningkatan kesejahteraan keluarga kecil, bahagia dan sejahtera.
35. **Pasangan Usia Subur (PUS)** adalah suami isteri yang berumur 15 sampai dengan 49 tahun dan masih haid atau pasangan suami isteri yang isteri berumur kurang dari 15 tahun dan sudah haid atau isteri sudah berumur 50 tahun, tetapi masih haid.
36. **IUD/AKDR (alat kontrasepsi dalam rahim)** adalah alat KB dari bahan plastik atau tembaga, dipasang dalam rongga rahim untuk mencegah kehamilan.
37. **PilKB** adalah alat KB berupa pil yang mengandung hormon kombinasi progesteron dan estrogen untuk mencegah kehamilan.
31. **PPLKB** is Family Planning Field Officer Training.
32. **PKB** is extension officers family planning.
33. **PPKBD** is Helper Builder Family Planning Village.
34. **Family Planning and Birth Control** is an effort to increase awareness and community participation through maturing the age of marriage, birth control, fostering family resilience, increasing the welfare of small, happy and prosperous families.
35. **PUS (Fertile Age Spouse)** is the couple aged 15 to 49 years old and still menstruating or couple which wife aged less than 15 years old and already menstruating or 50-year-old wife, but still menstruating.
36. **IUD/AKDR (contraception in the womb)** is a tool of the plastic material or KB copper, mounted in the cavity of the uterus to prevent pregnancy.
37. **Pills KB** is a tool in the form of pills containing KB hormone combination of estrogen and progesterone to prevent pregnancy.

- 38. Medis Operasi Pria (MOP) atau Vasektomi** adalah suatu operasi ringan yang dilakukan pada pria dengan maksud untuk mencegah terjadinya kehamilan.
- 38. Operating Medical Man (OMM) or Vasectomy** is an operation that is performed on men with a view to preventing the occurrence of pregnancy.
- 39. Medis Operasi Wanita (MOW) atau Tubektomi** adalah tindakan operasi menyumbat (mengikat dan/atau memotong) saluran keluar ovum, yakni tuba, sehingga perjalanan ovum dari ovarium saat ovulasi tidak sampai ke tempat pembuahan di uterus.
- 39. Medical Surgery Female (MSF) or Tubektomi** is the Act of operating a clog (binding and or cutting) outlet, which is tubal ovum, so trip ova from the ovaries when ovulation is not up to the place of fertilization in the uterus.
- 40. Suntikan** adalah cara KB hormonal dengan menyuntikan hormon progesteron dan/atau estrogen.
- 40. Injection** is a hormonal contraceptive method by injecting the hormones progesterone and/or estrogen.
- 41. Implant** adalah alat KB untuk wanita berupa batang susuk, yang tipis dan halus seperti korek api, ditanam di bawah kulit lengan kiri (atau kanan jika kidal) bagian atas untuk mencegah kehamilan.
- 41. Implant** is a tool for women in the form of rods KB susuk, a thin and delicate like matchsticks, planted under the skin of the left arm (or right if left-handed) the top to prevent pregnancy.
- 42. Kondom** adalah alat KB berupa kantong karet tipis dan elastis dipakai oleh pria ketika melakukan hubungan seksual untuk mencegah kehamilan.
- 42. Condoms** is a tool in the form of a thin rubber bag KB and elastic is worn by men when sexual intercourse to prevent pregnancy.
- 43. Tuna Rungu** yaitu tidak dapat mendengar/tuli.
- 43. Deaf** is can't hear.
- 44. Tuna Wicara** yaitu tidak dapat berbicara/bisu.
- 44. Speech Impaired** is can not talk/mute.
- 45. Tuna Netra** yaitu tidak dapat melihat/buta.
- 45. Blind** is can not see.

ULASAN**DESCRIPTION****Pendidikan**

Salah satu indikator untuk melihat keberhasilan pembangunan sumber daya manusia adalah melalui sektor pendidikan. Sektor pendidikan yang berkualitas harus didukung dengan sarana dan prasarana yang baik dan memadai.

Jumlah prasarana TK di Kapuas Hulu pada tahun ajaran 2021/2022 meningkat menjadi 27 dibandingkan tahun ajaran 2020/2021 yang sebanyak 25. Sedangkan untuk RA ada sebanyak 8. Jumlah SD tetap yaitu sebanyak 407 pada tahun ajaran 2021/2022 yang terdiri dari 393 SD negeri dan 14 SD swasta. Untuk MI masing-masing 1 sekolah negeri dan 18 swasta. Pada tahun 2021/2022 jumlah prasarana tingkat SMP adalah 100 sekolah yang 95 diantaranya adalah sekolah negeri. Sedangkan untuk MTs di Kapuas Hulu, 14 dari 18 MTs berstatus swasta.

Untuk jenjang pendidikan menengah atas (SMA), jumlah sekolah sebanyak 26 sekolah negeri dan 5 sekolah swasta pada tahun 2021/2022. Untuk jumlah murid SMA mengalami penurunan dari 8.343 murid pada tahun 2020/2021 menjadi 8.264 murid pada tahun 2021/2022. Jumlah sekolah pada jenjang pendidikan Sekolah Menengah Kejuruan (SMK) sebanyak 5 pada tahun 2021/2022. Jumlah guru SMK mengalami penurunan dari 93 menjadi 90 pada tahun 2021/2022,

Education

One indicator to see the success of human resource development is through the education sector. The quality education sector must be supported by good and adequate facilities and infrastructure.

The number of kindergarten infrastructure in Kapuas Hulu in the 2021/2022 academic year increased to 27 compared to the 2020/2021 school year which was 25. As for RA, there were 8. The number of permanent elementary schools was 407 in the 2021/2022 school year consisting of 393 public elementary schools. and 14 private elementary schools. For MI each, 1 public school and 18 private schools. In 2021/2022 the number of junior high school level infrastructure is 100 schools, 95 of which are public schools. As for the MTs in Kapuas Hulu, 14 of the 18 MTs are private.

For senior high education (SMA), the number of schools is 26 public schools and 5 private schools in 2021/2022. The number of high school students has decreased from 8,343 students in 2020/2021 to 8,264 students in 2021/2022. The number of schools at the Vocational High School (SMK) education level is 5 in 2021/2022. The number of SMK teachers has decreased from 93 to 90 in 2021/2022, while the number of SMK students has increased from 1,511 in 2020/2021 to 1,574 in 2021/2022. For

sedangkan untuk jumlah murid SMK mengalami peningkatan dari 1.511 pada tahun 2020/2021 menjadi 1.574 pada tahun 2021/2022. Untuk jenjang pendidikan Madrasah Aliyah (MA), jumlah sekolah ada sebanyak 2 MA negeri dan 4 MA swasta dengan banyak muridnya mengalami penurunan dari 1.018 siswa pada tahun ajaran 2020/2021 menjadi 954 siswa di tahun ajaran 2021/2022.

Jumlah mahasiswa yang bersekolah di perguruan tinggi di Kapuas Hulu mengalami penurunan dari tahun ajaran 2020/2021 ke 2021/2022 yaitu dari 687 mahasiswa menjadi 679 mahasiswa. Namun, tenaga pengajar mengalami penambahan 2 pengajar menjadi 55 tenaga pengajar di tahun 2021/2022. Sekolah Tinggi Ilmu Tarbiyah dari tahun 2020/2021 ke tahun 2021/2022 mengalami kenaikan jumlah mahasiswa dari 157 menjadi 210 mahasiswa, berbanding terbalik dengan PDD Politeknik Negeri Pontianak yang mengalami penurunan jumlah mahasiswa dari 530 menjadi 469 di tahun 2021/2022.

Angka Partisipasi Murni untuk jenjang pendidikan SD/Sederajat dan SMP/Sederajat mengalami kenaikan dari tahun 2020 ke 2021, sedangkan untuk jenjang SMA/Sederajat mengalami penurunan 0,88 persen dari tahun 2020. Angka Partisipasi Kasar untuk jenjang SD, SMP, dan SMA semua mengalami kenaikan di tahun 2021 ketika dibandingkan

the Madrasah Aliyah (MA) education level, the number of schools is 2 public MA and 4 private MA with the number of students experiencing a decline from 1,018 students in the 2020/2021 school year to 954 students in the 2021/2022 school year.

The number of students attending universities in Kapuas Hulu has decreased from the 2020/2021 school year to 2021/2022, from 687 students to 679 students. However, the teaching staff experienced the addition of 2 teachers to 55 teaching staff in 2021/2022. The Tarbiyah College of Sciences from 2020/2021 to 2021/2022 experienced an increase in the number of students from 157 to 210 students, in contrast to the PDD Pontianak State Polytechnic which experienced a decrease in the number of students from 530 to 469 in 2021/2022.

The Pure Participation Rate for elementary/equivalent and junior high/equivalent education levels has increased from 2020 to 2021, while for high school/equivalent levels it has decreased by 0.88 percent from 2020. Gross enrollment rates for elementary, middle, and high school levels have all experienced increase in 2021 when compared to 2020. When viewed from

dengan tahun 2020. Jika dilihat dari penduduk 15 tahun ke atas yang melek huruf, penduduk laki-laki memiliki persentase melek huruf yang lebih besar jika dibandingkan dengan penduduk perempuan, yaitu masing-masing 95,72 persen dan 90,48 persen di tahun 2021.

Kesehatan

Salah satu kebijaksanaan pemerintah di bidang kesehatan adalah dengan menyediakan berbagai infrastruktur dan pengadaan tenaga kesehatan dalam usaha untuk meningkatkan derajat kesehatan masyarakat. Usaha ini ditujukan untuk memperbaiki kesejahteraan rakyat, sekaligus dalam rangka usaha pembinaan dan peningkatan mutu fisik sumber daya manusia dan Indonesia Sehat 2025.

Rumah sakit merupakan salah satu prasarana kesehatan yang paling vital, di Kapuas Hulu terdapat 3 rumah sakit. Sarana kesehatan lain yang tidak kalah pentingnya adalah Puskesmas Pembantu dan Pos Kesehatan Desa, yang menurut laporan Dinas Kesehatan Kabupaten Kapuas Hulu pada 2021 masing-masing tercatat sebanyak 100 unit dan 184 unit.

Jumlah tenaga kesehatan yang mumpuni juga sangat penting. Jumlah dokter di Kapuas Hulu pada tahun 2021 sudah mencapai 68 orang. Jumlah dokter terbanyak terdapat di Kecamatan Putussibau Utara sebanyak

the literate population 15 years and over, the male population has a higher literacy percentage compared to the female population, which are 95.72 percent and 90, respectively, 48 percent in 2021.

Health

One of the government's policies in the health sector is to provide various infrastructure and procurement of health workers in an effort to improve the health status of the community. This effort is aimed at improving the welfare of the people, as well as in the context of efforts to foster and improve the physical quality of human resources and Healthy Indonesia 2025.

Hospital is one of the most vital health infrastructure, in Kapuas Hulu there are 3 hospitals. Other health facilities that are no less important are the Sub-Puskesmas and Village Health Posts, which according to a report from the Kapuas Hulu District Health Office in 2021 there were 100 units and 184 units, respectively.

The number of qualified health workers is also very important. The number of doctors in Kapuas Hulu in 2021 has reached 68 people. The highest number of doctors is in Putussibau Utara sub-district as many as 27. In addition,

27. Selain itu, jumlah dokter gigi sebanyak 46 orang, 713 perawat, dan 458 orang bidan.

Agama dan Sosial Lainnya

Sebagai negara yang berdasarkan Pancasila dan Undang-Undang Dasar 1945, Indonesia menjamin kehidupan beragama dan senantiasa mengembangkan kerukunan hidup antar pemeluk agama dan kepercayaan. Kehidupan beragama diarahkan kepada peningkatan akhlak dan ketakwaan kepada Tuhan Yang Maha Esa, membangun masyarakat yang religius dan sekaligus mengatasi berbagai masalah sosial budaya yang dapat menghambat kemajuan bangsa.

Dari data yang tercatat di Dinas Kependudukan dan Pencatatan Sipil Kabupaten Kapuas Hulu, pada tahun 2021 terdapat sebanyak 156.565 penduduk yang beragama Islam, dimana paling banyak berada di Kecamatan Putussibau Selatan sebanyak 14.176 orang, Kecamatan Hulu Gurung sebanyak 14.146 orang, dan Kecamatan Putussibau Utara sebanyak 13.639 orang. Selain itu, untuk penduduk yang beragama Katolik ada sebanyak 79.430 orang dan 21.549 orang lainnya beragama Protestan.

Di bidang prasarana, sampai 2021 tampaknya semakin banyak berdiri prasarana beribadah. Masjid misalnya, mencapai jumlah 245 unit dan mushola sebanyak 311 unit, gereja Protestan

there are 46 dentists, 713 nurses, and 458 midwives.

Religion and Other Social

As a country based on Pancasila and the 1945 Constitution, Indonesia guarantees religious life and always develops harmonious life between followers of religions and beliefs. Religious life is directed at increasing morals and piety to God Almighty, building a religious society and at the same time overcoming various socio-cultural problems that can hinder the progress of the nation.

From the data recorded at the Population and Civil Registration Office of Kapuas Hulu Regency, in 2021 there will be 156,565 Muslims, of which the most are in the South Putussibau District as many as 14,176 people, the Hulu Gurung District as many as 14,146 people, and the North Putussibau District as many as 13,639. person. In addition, there are 79,430 Catholics and 21,549 Protestants.

In the field of infrastructure, until 2021 it seems that more and more worship facilities will be built. Mosques, for example, have 245 units and 311 prayer rooms, 210 Protestant churches,

sebanyak 210 unit, dan gereja Katolik berjumlah 294 unit. Namun, untuk pura dan vihara masih belum memiliki prasarana ibadahnya.

Pada tahun 2021, Kapuas Hulu tidak luput dari kejadian bencana alam banjir yang terjadi di 101 desa/kelurahan dan tanah longsor terjadi di 9 desa/kelurahan.

Pasangan Usia Subur (PUS) di Kapuas Hulu tahun 2021 yang tercatat di Dinas Sosial, Pemberdayaan Perempuan dan Perlindungan Anak ada sebanyak 49.492 pasangan. Tiga kecamatan yang memiliki PUS terbanyak berada di daerah Putussibau Utara sebanyak 4.949 pasangan, Bunut Hulu 4.434 pasangan, dan Putussibau Selatan 4.402 pasangan. Alat Kontrasepsi yang paling banyak digunakan yaitu alat kontrasepsi suntik sebanyak 23.777 dan pil KB sebanyak 10.400.

Penduduk Kapuas Hulu juga tidak luput dari penyandang disabilitas, yaitu 560 orang menyandang cacat tubuh, 420 orang tuna rungu/wicara, 198 orang tuna netra, dan 442 orang menyandang cacat mental.

Kemiskinan

Pada bulan Maret 2021, jumlah penduduk miskin (penduduk dengan pengeluaran per kapita per bulan di bawah garis kemiskinan) di Kapuas Hulu mencapai 24,03 ribu orang yang berarti naik 0,46 persen jika

and 294 Catholic churches. However, temples and monasteries still do not have the infrastructure for worship.

In 2021, Kapuas Hulu was not spared from natural disasters such as floods that occurred in 101 villages/kelurahan and landslides that occurred in 9 villages/kelurahan.

Couples of Childbearing Age in Kapuas Hulu in 2021, which were recorded at the Office of Social Affairs, Women's Empowerment and Child Protection, were 49,492 couples. The three sub-districts that have the most EFA are in North Putussibau with 4,949 pairs, Bunut Hulu with 4,434 pairs, and South Putussibau with 4,402 pairs. The most widely used contraceptives were injectable contraceptives as many as 23,777 and birth control pills as many as 10,400.

The people of Kapuas Hulu also have disabilities, namely 560 people with physical disabilities, 420 people who are deaf/speech, 198 people who are blind, and 442 people have mental disabilities.

Poverty

In March 2021, the number of poor people (people with monthly per capita expenditure below the poverty line) in Kapuas Hulu reached 24.03 thousand people, an increase of 0.46 percent compared to March 2020.

dibandingkan Maret 2020.

Perubahan jumlah dan persentase penduduk miskin tidak akan terlepas dari perubahan nilai garis kemiskinan. Selama Maret 2020 - Maret 2021, garis kemiskinan naik sebesar 3,54 persen. Kenaikannya dari Rp. 465.360,- per kapita per bulan pada Maret 2020 menjadi Rp. 481.826,- per kapita per bulan pada Maret 2021.

Persoalan kemiskinan bukan hanya sekedar berapa jumlah dan persentase penduduk miskin. Dimensi lain yang perlu diperhatikan adalah tingkat kedalaman dan keparahan dari kemiskinan. Selain harus mampu memperkecil jumlah penduduk miskin, kebijakan kemiskinan juga sekaligus harus bisa mengurangi tingkat kedalaman dan keparahan dari kemiskinan.

Pada periode Maret 2020 - Maret 2021, Indeks Kedalaman kemiskinan (P1) mengalami penurunan, begitu juga Indeks Keparahannya (P2). Indeks Kedalaman Kemiskinan pada Maret 2020 adalah 1,52 dan turun menjadi 0,94 pada Maret 2021. Indeks Keparahannya mengalami penurunan dari 0,35 menjadi 0,15 pada periode yang sama.

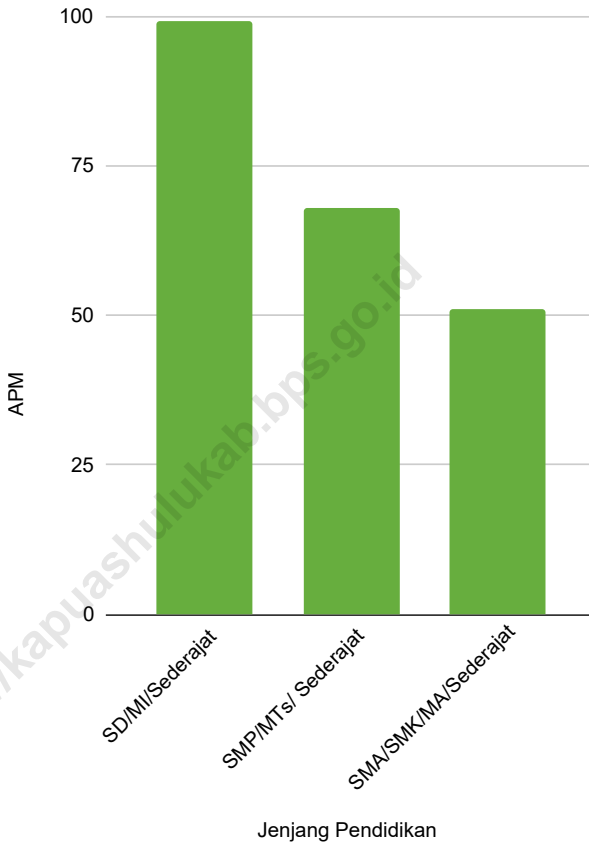
Changes in the number and percentage of poor people will not be separated from changes in the value of the poverty line. During March 2020 - March 2021, the poverty line rose by 3.54 percent. The increase from Rp. 465,360,- per capita per month in March 2020 to Rp. 481,826,- per capita per month in March 2021.

The problem of poverty is not just the number and percentage of poor people. Another dimension to consider is the depth and severity of poverty. Besides being able to reduce the number of poor people, poverty policies must also be able to reduce the depth and severity of poverty.

In the period March 2020 - March 2021, the Poverty Depth Index (P1) decreased, as did the Poverty Severity Index (P2). The Poverty Depth Index in March 2020 was 1.52 and fell to 0.94 in March 2021. The Poverty Severity Index decreased from 0.35 to 0.15 in the same period.

Gambar 4.1
Figures

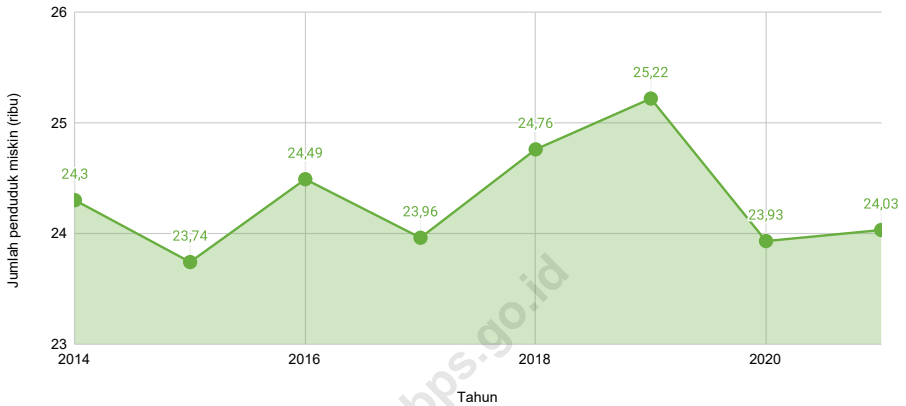
Angka Partisipasi Murni (APM) Menurut Jenjang Pendidikan di Kabupaten Kapuas Hulu, 2021
Net Enrollment Rate by Educational Level in Kapuas Hulu Regency, 2021



Sumber/Source : BPS, Survei Sosial Ekonomi Nasional (Susenas)/BPS-Statistics Indonesia, National Socioeconomic Survey

Gambar 4.2
Figures

Jumlah Penduduk Miskin di Kabupaten Kapuas Hulu, 2014–2021
Number of Poor People in Kapuas Hulu Regency, 2014–2021



Sumber/Source : BPS, Survei Sosial Ekonomi Nasional Maret/BPS-Statistics Indonesia, March National Socioeconomic Survey

4.1 PENDIDIKAN EDUCATION

Tabel 4.1.1 Jumlah Sekolah, Guru, dan Murid Taman Kanak-Kanak (TK) di Bawah Kementerian Pendidikan dan Kebudayaan Menurut Kecamatan di Kabupaten Kapuas Hulu, 2020/2021 dan 2021/2022
Number of Schools, Teachers, and Pupils in Kindergarten Under The Ministry of Education and Culture by Subdistrict in Kapuas Hulu Regency, 2020/2021 and 2021/2022

Kecamatan Subdistrict	Sekolah/Schools					
	Negeri/Public		Swasta/Private		Jumlah/Total	
	2020/2021	2021/2022	2020/2021	2021/2022	2020/2021	2021/2022
(1)	(2)	(3)	(4)	(5)	(6)	(7)
Silat Hilir	1	1	-	-	1	1
Silat Hulu	1	1	1	1	2	2
Hulu Gurung	1	1	-	-	1	1
Bunut Hulu	1	1	-	-	1	1
Mentebah	1	1	-	-	1	1
Bika	1	1	-	-	1	1
Kalis	1	1	-	-	1	1
Putussibau Selatan	1	1	-	-	1	1
Embaloh Hilir	1	1	-	-	1	1
Bunut Hilir	1	1	-	-	1	1
Boyan Tanjung	1	1	-	-	1	1
Pengkadan	1	1	-	-	1	1
Jongkong	1	1	-	-	1	1
Selimbau	1	1	-	-	1	1
Suhaid	1	1	-	-	1	1
Seberuang	1	1	-	-	1	1
Semitau	1	1	-	-	1	1
Empanang	1	1	-	-	1	1
Puring Kencana	-	-	-	-	-	-
Badau	1	1	-	1	1	2
Batang Lupar	1	1	-	-	1	1
Embaloh Hulu	1	1	-	-	1	1
Putussibau Utara	1	1	2	3	3	4
Kapuas Hulu	22	22	3	5	25	27

Lanjutan Tabel/Continued Table 4.1.1

Kecamatan Subdistrict	Guru ¹ /Teachers ¹					
	Negeri/Public		Swasta/Private		Jumlah/Total	
	2020/2021	2021/2022	2020/2021	2021/2022	2020/2021	2021/2022
(1)	(8)	(9)	(10)	(11)	(12)	(13)
Silat Hilir	6	6	-	-	6	6
Silat Hulu	3	3	2	2	5	5
Hulu Gurung	5	5	-	-	5	5
Bunut Hulu	5	7	-	-	5	7
Mentebah	7	6	-	-	7	6
Bika	3	3	-	-	3	3
Kalis	7	6	-	-	7	6
Putussibau Selatan	7	9	-	-	7	9
Embaloh Hilir	3	3	-	-	3	3
Bunut Hilir	4	3	-	-	4	3
Boyan Tanjung	6	5	-	-	6	5
Pengkadan	7	6	-	-	7	6
Jongkong	5	5	-	-	5	5
Selimbau	6	4	-	-	6	4
Suhaid	3	3	-	-	3	3
Seberuang	3	1	-	-	3	1
Semitau	4	4	-	-	4	4
Empanang	3	3	-	-	3	3
Puring Kencana	-	-	-	-	-	-
Badau	4	3	-	3	4	6
Batang Lupar	4	4	-	-	4	4
Embaloh Hulu	5	4	-	-	5	4
Putussibau Utara	13	11	14	12	27	23
Kapas Hulu	113	104	16	17	129	121

Lanjutan Tabel/*Continued Table 4.1.1*

Kecamatan Subdistrict	Murid/Pupils					
	Negeri/Public		Swasta/Private		Jumlah/Total	
	2020/2021	2021/2022	2020/2021	2021/2022	2020/2021	2021/2022
(1)	(14)	(15)	(16)	(17)	(18)	(19)
Silat Hilir	32	34	-	-	32	34
Silat Hulu	48	51	21	20	69	71
Hulu Gurung	39	50	-	-	39	50
Bunut Hulu	35	39	-	-	35	39
Mentebah	36	43	-	-	36	43
Bika	23	33	-	-	23	33
Kalis	30	17	-	-	30	17
Putussibau Selatan	103	113	-	-	103	113
Embaloh Hilir	40	51	-	-	40	51
Bunut Hilir	30	47	-	-	30	47
Boyan Tanjung	79	63	-	-	79	63
Pengkadan	20	20	-	-	20	20
Jongkong	28	38	-	-	28	38
Selimbau	38	45	-	-	38	45
Suhaid	31	39	-	-	31	39
Seberuang	18	18	-	-	18	18
Semitau	55	42	-	-	55	42
Empanang	26	17	-	-	26	17
Puring Kencana	-	-	-	-	-	-
Badau	40	41	-	58	40	99
Batang Lupar	40	39	-	-	40	39
Embaloh Hulu	27	12	-	-	27	12
Putussibau Utara	80	53	151	129	231	182
Kapas Hulu	898	905	172	207	1 070	1 112

Catatan/Note: ¹ Jumlah guru termasuk kepala sekolah dan guru/*The total of teachers including headmaster and teacher*
 Sumber/Source: **2020/2021** Kementerian Pendidikan dan Kebudayaan, Data Semester Ganjil/*Ministry of Educations and Culture, Odd semester report data*
2021/2022 Kementerian Pendidikan, Kebudayaan, Riset, dan Teknologi, Sistem Data Pokok Pendidikan, data semester ganjil 2021/*Ministry of Education, Culture, Research, and Technology, Basic Education Data System, odd semester 2021*

Tabel
Table 4.1.2**Jumlah Sekolah, Guru, dan Murid Raudatul Athfal (RA)
di Bawah Kementerian Agama Menurut Kecamatan di
Kabupaten Kapuas Hulu, 2020/2021 dan 2021/2022**
**Number of Schools, Teachers, and Pupils in Raudatul Athfal
(RA) Under The Ministry of Religious Affairs by Subdistrict in
Kapuas Hulu Regency, 2020/2021 and 2021/2022**

Kecamatan Subdistrict	Sekolah/Schools		Guru/Teachers		Murid/Pupils	
	2020/2021	2021/2022	2020/2021	2021/2022	2020/2021	2021/2022
(1)	(2)	(3)	(4)	(5)	(6)	(7)
Silat Hilir	-	-	-	-	-	-
Silat Hulu	-	-	-	-	-	-
Hulu Gurung	1	1	4	4	16	20
Bunut Hulu	1	1	2	3	51	62
Mentebah	-	-	-	-	-	-
Bika	-	-	-	-	-	-
Kalis	-	-	-	-	-	-
Putussibau Selatan	1	1	6	6	101	86
Embaloh Hilir	-	-	-	-	-	-
Bunut Hilir	-	-	-	-	-	-
Boyan Tanjung	-	-	-	-	-	-
Pengkadan	1	-	1	-	10	-
Jongkong	1	1	4	10	16	22
Selimbau	1	1	1	2	13	18
Suhaid	-	-	-	-	-	-
Seberuang	-	-	-	-	-	-
Semitau	-	-	-	-	-	-
Empanang	-	-	-	-	-	-
Puring Kencana	-	-	-	-	-	-
Badau	1	1	3	4	42	36
Batang Lupar	-	-	-	-	-	-
Embaloh Hulu	-	-	-	-	-	-
Putussibau Utara	1	1	9	9	150	144
Kapuas Hulu	8	8	30	40	399	398

Catatan/Note: Seluruh Raudatul Athfal (RA) berstatus swasta/All Raudatul Athfal (RA) are private

Sumber/Source: Kementerian Agama, EMIS, Data Semester Ganjil/Ministry of Religious Affairs, EMIS, Odd Semester Data

Tabel
Table 4.1.3

**Jumlah Sekolah, Guru, dan Murid Sekolah Dasar (SD)
di Bawah Kementerian Pendidikan dan Kebudayaan
Menurut Kecamatan di Kabupaten Kapuas Hulu,
2020/2021 dan 2021/2022**
*Number of Schools, Teachers, and Pupils in Primary Schools
Under The Ministry of Education and Culture by Subdistrict
in Kapuas Hulu Regency, 2020/2021 and 2021/2022*

Kecamatan Subdistrict	Sekolah/Schools					
	Negeri/Public		Swasta/Private		Jumlah/Total	
	2020/2021	2021/2022	2020/2021	2021/2022	2020/2021	2021/2022
(1)	(2)	(3)	(4)	(5)	(6)	(7)
Silat Hilir	30	30	3	3	33	33
Silat Hulu	22	22	-	-	22	22
Hulu Gurung	18	18	-	-	18	18
Bunut Hulu	19	19	-	-	19	19
Mentebah	14	14	-	-	14	14
Bika	10	10	-	-	10	10
Kalis	25	25	-	-	25	25
Putussibau Selatan	28	28	3	3	31	31
Embaloh Hilir	10	10	-	-	10	10
Bunut Hilir	14	14	-	-	14	14
Boyan Tanjung	19	19	-	-	19	19
Pengkadan	16	16	-	-	16	16
Jongkong	17	17	-	-	17	17
Selimbau	22	22	-	-	22	22
Suhaid	13	13	1	1	14	14
Seberuang	16	16	-	-	16	16
Semitau	12	12	3	3	15	15
Empanang	11	11	2	2	13	13
Puring Kencana	9	9	-	-	9	9
Badau	11	11	1	1	12	12
Batang Lupar	14	14	-	-	14	14
Embaloh Hulu	13	13	-	-	13	13
Putussibau Utara	30	30	1	1	31	31
Kapuas Hulu	393	393	14	14	407	407

Lanjutan Tabel/Continued Table 4.1.3

Kecamatan Subdistrict	Guru/Teachers					
	Negeri/Public		Swasta/Private		Jumlah/Total	
	2020/2021	2021/2022	2020/2021	2021/2022	2020/2021	2021/2022
(1)	(8)	(9)	(10)	(11)	(12)	(13)
Silat Hilir	173	183	33	24	206	207
Silat Hulu	112	116	-	-	112	116
Hulu Gurung	156	159	-	-	156	159
Bunut Hulu	126	132	-	-	126	132
Mentebah	97	97	-	-	97	97
Bika	67	70	-	-	67	70
Kalis	174	173	-	-	174	173
Putussibau Selatan	244	231	27	28	271	259
Embaloh Hilir	56	63	-	-	56	63
Bunut Hilir	77	77	-	-	77	77
Boyan Tanjung	124	118	-	-	124	118
Pengkadan	127	122	-	-	127	122
Jongkong	132	136	-	-	132	136
Selimbau	163	149	-	-	163	149
Suhaid	92	89	13	11	105	100
Seberuang	94	117	-	-	94	117
Semitau	71	73	24	24	95	97
Empanang	44	46	21	22	65	68
Puring Kencana	30	35	-	-	30	35
Badau	63	60	11	7	74	67
Batang Lupar	54	63	-	-	54	63
Embaloh Hulu	71	71	-	-	71	71
Putussibau Utara	275	265	9	12	284	277
Kapas Hulu	2 622	2 645	138	128	2 760	2 773

Lanjutan Tabel/*Continued Table 4.1.3*

Kecamatan Subdistrict	Murid/Pupils					
	Negeri/Public		Swasta/Private		Jumlah/Total	
	2020/2021	2021/2022	2020/2021	2021/2022	2020/2021	2021/2022
(1)	(14)	(15)	(16)	(17)	(18)	(19)
Silat Hilir	2 721	2 649	366	359	3 087	3 008
Silat Hulu	1 361	1 352	-	-	1 361	1 352
Hulu Gurung	1 187	1 183	-	-	1 187	1 183
Bunut Hulu	1 654	1 588	-	-	1 654	1 588
Mentebah	1 374	1 301	-	-	1 374	1 301
Bika	575	554	-	-	575	554
Kalis	1 637	1 572	-	-	1 637	1 572
Putussibau Selatan	2 129	2 095	378	424	2 507	2 519
Embaloh Hilir	633	581	-	-	633	581
Bunut Hilir	890	908	-	-	890	908
Boyan Tanjung	1 684	1 708	-	-	1 684	1 708
Pengkadan	1 076	1 051	-	-	1 076	1 051
Jongkong	1 079	1 061	-	-	1 079	1 061
Selimbau	1 537	1 556	-	-	1 537	1 556
Suhaid	1 086	1 016	122	119	1 208	1 135
Seberuang	1 293	1 200	-	-	1 293	1 200
Semitau	1 181	1 131	493	471	1 674	1 602
Empanang	409	396	322	327	731	723
Puring Kencana	233	207	-	-	233	207
Badau	713	691	176	184	889	875
Batang Lupar	590	577	-	-	590	577
Embaloh Hulu	553	527	-	-	553	527
Putussibau Utara	2 777	2 687	204	219	2 981	2 906
Kapas Hulu	28 372	27 591	2 061	2 103	30 433	29 694

Sumber/Source: **2020/2021** Kementerian Pendidikan dan Kebudayaan, Sistem Data Pokok Pendidikan, data semester ganjil/*Ministry of Educations and Culture, Basic Education Data System, odd semester*

2021/2022 Kementerian Pendidikan, Kebudayaan, Riset, dan Teknologi, Sistem Data Pokok Pendidikan, data semester ganjil 2021/*Ministry of Education, Culture, Research, and Technology, Basic Education Data System, odd semester 2021*

Tabel 4.1.4 Jumlah Sekolah, Guru, dan Murid Madrasah Ibtidaiyah (MI) di Bawah Kementerian Agama Menurut Kecamatan di Kabupaten Kapuas Hulu, 2020/2021 dan 2021/2022
Number of Schools, Teachers, and Pupils in Madrasah Ibtidaiyah (MI) Under The Ministry of Religious Affairs by Subdistrict in Kapuas Hulu Regency 2020/2021 and 2021/2022

Kecamatan Subdistrict	Sekolah/Schools					
	Negeri/Public		Swasta/Private		Jumlah/Total	
	2020/2021	2021/2022	2020/2021	2021/2022	2020/2021	2021/2022
(1)	(2)	(3)	(4)	(5)	(6)	(7)
Silat Hilir	-	-	1	1	1	1
Silat Hulu	-	-	-	-	-	-
Hulu Gurung	-	-	4	4	4	4
Bunut Hulu	-	-	2	2	2	2
Mentebah	-	-	1	1	1	1
Bika	-	-	-	-	-	-
Kalis	-	-	1	1	1	1
Putussibau Selatan	-	-	2	2	2	2
Embaloh Hilir	-	-	1	1	1	1
Bunut Hilir	-	-	1	1	1	1
Boyan Tanjung	-	-	2	2	2	2
Pengkadan	-	-	1	1	1	1
Jongkong	-	-	1	1	1	1
Selimbau	-	-	-	-	-	-
Suhaid	-	-	-	-	-	-
Seberuang	-	-	-	-	-	-
Semitau	-	-	-	-	-	-
Empanang	-	-	-	-	-	-
Puring Kencana	-	-	-	-	-	-
Badau	-	-	1	1	1	1
Batang Lupar	-	-	-	-	-	-
Embaloh Hulu	-	-	-	-	-	-
Putussibau Utara	1	1	-	-	1	1
Kapuas Hulu	1	1	18	18	19	19

Lanjutan Tabel/*Continued Table* 4.1.4

Kecamatan Subdistrict	Guru/Teachers					
	Negeri/Public		Swasta/Private		Jumlah/Total	
	2020/2021	2021/2022	2020/2021	2021/2022	2020/2021	2021/2022
(1)	(8)	(9)	(10)	(11)	(12)	(13)
Silat Hilir	-	-	10	16	10	16
Silat Hulu	-	-	-	-	-	-
Hulu Gurung	-	-	36	48	36	48
Bunut Hulu	-	-	22	23	22	23
Mentebah	-	-	8	10	8	10
Bika	-	-	-	-	-	-
Kalis	-	-	6	8	6	8
Putussibau Selatan	-	-	24	24	24	24
Embaloh Hilir	-	-	4	8	4	8
Bunut Hilir	-	-	6	8	6	8
Boyan Tanjung	-	-	13	19	13	19
Pengkadan	-	-	7	9	7	9
Jongkong	-	-	8	11	8	11
Selimbau	-	-	-	-	-	-
Suhaid	-	-	-	-	-	-
Seberuang	-	-	-	-	-	-
Semitau	-	-	-	-	-	-
Empanang	-	-	-	-	-	-
Puring Kencana	-	-	-	-	-	-
Badau	-	-	8	11	8	11
Batang Lupar	-	-	-	-	-	-
Embaloh Hulu	-	-	-	-	-	-
Putussibau Utara	31	37	-	-	31	37
Kapas Hulu	31	37	152	195	183	232

Lanjutan Tabel/Continued Table 4.1.4

Kecamatan Subdistrict	Murid/Pupils					
	Negeri/Public		Swasta/Private		Jumlah/Total	
	2020/2021	2021/2022	2020/2021	2021/2022	2020/2021	2021/2022
(1)	(14)	(15)	(16)	(17)	(18)	(19)
Silat Hilir	-	-	87	96	87	96
Silat Hulu	-	-	-	-	-	-
Hulu Gurung	-	-	296	307	296	307
Bunut Hulu	-	-	275	302	275	302
Mentebah	-	-	200	197	200	197
Bika	-	-	-	-	-	-
Kalis	-	-	25	25	25	25
Putussibau Selatan	-	-	258	268	258	268
Embaloh Hilir	-	-	86	86	86	86
Bunut Hilir	-	-	99	86	99	86
Boyan Tanjung	-	-	76	70	76	70
Pengkadan	-	-	45	42	45	42
Jongkong	-	-	136	136	136	136
Selimbau	-	-	-	-	-	-
Suhaid	-	-	-	-	-	-
Seberuang	-	-	-	-	-	-
Semitau	-	-	-	-	-	-
Empanang	-	-	-	-	-	-
Puring Kencana	-	-	-	-	-	-
Badau	-	-	79	80	79	80
Batang Lupar	-	-	-	-	-	-
Embaloh Hulu	-	-	-	-	-	-
Putussibau Utara	552	568	-	-	552	568
Kapas Hulu	552	568	1 662	1 695	2 214	2 263

Sumber/Source: Kementerian Agama, EMIS, Data Semester Ganjil/Ministry of Religious Affairs, EMIS, Odd semester report data

Tabel
Table 4.1.5

Jumlah Sekolah, Guru, dan Murid Sekolah Menengah Pertama (SMP) di Bawah Kementerian Pendidikan dan Kebudayaan Menurut Kecamatan di Kabupaten Kapuas Hulu, 2020/2021 dan 2021/2022
Number of Schools, Teachers, and Pupils in Lower Secondary Schools Under The Ministry of Education and Culture by Subdistrict in Kapuas Hulu Regency, 2020/2021 and 2021/2022

Kecamatan Subdistrict	Sekolah/Schools					
	Negeri/Public		Swasta/Private		Jumlah/Total	
	2020/2021	2021/2022	2020/2021	2021/2022	2020/2021	2021/2022
(1)	(2)	(3)	(4)	(5)	(6)	(7)
Silat Hilir	6	6	-	-	6	6
Silat Hulu	6	6	-	-	6	6
Hulu Gurung	6	6	-	-	6	6
Bunut Hulu	6	6	-	-	6	6
Mentebah	2	2	-	-	2	2
Bika	1	1	-	-	1	1
Kalis	5	5	-	-	5	5
Putussibau Selatan	8	8	-	-	8	8
Embaloh Hilir	4	4	-	-	4	4
Bunut Hilir	5	5	-	-	5	5
Boyan Tanjung	5	5	-	-	5	5
Pengkadan	3	3	-	-	3	3
Jongkong	5	5	-	-	5	5
Selimbau	8	8	-	-	8	8
Suhaid	4	4	-	-	4	4
Seberuang	3	3	-	-	3	3
Semitau	3	3	1	1	4	4
Empanang	1	1	-	-	1	1
Puring Kencana	1	1	-	-	1	1
Badau	3	3	1	1	4	4
Batang Lupar	2	2	-	-	2	2
Embaloh Hulu	3	3	-	-	3	3
Putussibau Utara	5	5	3	3	8	8
Kapuas Hulu	95	95	5	5	100	100

Lanjutan Tabel/Continued Table 4.1.5

Kecamatan Subdistrict	Guru ¹ /Teachers ¹					
	Negeri/Public		Swasta/Private		Jumlah/Total	
	2020/2021	2021/2022	2020/2021	2021/2022	2020/2021	2021/2022
(1)	(8)	(9)	(10)	(11)	(12)	(13)
Silat Hilir	75	75	-	-	75	75
Silat Hulu	62	61	-	-	62	61
Hulu Gurung	83	92	-	-	83	92
Bunut Hulu	60	69	-	-	60	69
Mentebah	40	37	-	-	40	37
Bika	13	15	-	-	13	15
Kalis	52	57	-	-	52	57
Putussibau Selatan	121	110	-	-	121	110
Embaloh Hilir	25	28	-	-	25	28
Bunut Hilir	41	46	-	-	41	46
Boyan Tanjung	48	49	-	-	48	49
Pengkadan	33	34	-	-	33	34
Jongkong	60	60	-	-	60	60
Selimbau	76	79	-	-	76	79
Suhaid	40	43	-	-	40	43
Seberuang	45	45	-	-	45	45
Semitau	44	40	7	10	51	50
Empanang	11	9	-	-	11	9
Puring Kencana	6	6	-	-	6	6
Badau	34	30	7	8	41	38
Batang Lupar	22	25	-	-	22	25
Embaloh Hulu	27	31	-	-	27	31
Putussibau Utara	89	95	22	26	111	121
Kapas Hulu	1 107	1 136	36	44	1 143	1 180

Lanjutan Tabel/Continued Table 4.1.5

Kecamatan Subdistrict	Murid/Pupils					
	Negeri/Public		Swasta/Private		Jumlah/Total	
	2020/2021	2021/2022	2020/2021	2021/2022	2020/2021	2021/2022
(1)	(14)	(15)	(16)	(17)	(18)	(19)
Silat Hilir	994	953	-	-	994	953
Silat Hulu	678	587	-	-	678	587
Hulu Gurung	454	428	-	-	454	428
Bunut Hulu	588	592	-	-	588	592
Mentebah	566	552	-	-	566	552
Bika	152	159	-	-	152	159
Kalis	651	628	-	-	651	628
Putussibau Selatan	1 153	1 123	-	-	1 153	1 123
Embaloh Hilir	229	244	-	-	229	244
Bunut Hilir	269	241	-	-	269	241
Boyan Tanjung	503	482	-	-	503	482
Pengkadan	209	231	-	-	209	231
Jongkong	443	443	-	-	443	443
Selimbau	642	626	-	-	642	626
Suhaid	425	383	-	-	425	383
Seberuang	576	604	-	-	576	604
Semitau	596	604	128	136	724	740
Empanang	186	165	-	-	186	165
Puring Kencana	61	54	-	-	61	54
Badau	316	290	142	159	458	449
Batang Lupar	276	302	-	-	276	302
Embaloh Hulu	251	232	-	-	251	232
Putussibau Utara	1 187	1 176	381	359	1 568	1 535
Kapas Hulu	11 405	11 099	651	654	12 056	11 753

Sumber/Source: **K2020/2021** Kementerian Pendidikan dan Kebudayaan, Sistem Data Pokok Pendidikan, data semester ganjil/Ministry of Educations and Culture, Basic Education Data System, odd semester
2021/2022 Kementerian Pendidikan, Kebudayaan, Riset, dan Teknologi, Sistem Data Pokok Pendidikan, data semester ganjil 2021/Ministry of Education, Culture, Research, and Technology, Basic Education Data System, odd semester 2021

Tabel
Table 4.1.6

Jumlah Sekolah, Guru, dan Murid Madrasah Tsanawiyah (MTs) di Bawah Kementerian Agama Menurut Kecamatan di Kabupaten Kapuas Hulu, 2020/2021 dan 2021/2022
Number of Schools, Teachers, and Pupils in Madrasah Tsanawiyah (MTs) Under The Ministry of Religious Affairs by Subdistrict in Kapuas Hulu Regency, 2020/2021 and 2021/2022

Kecamatan Subdistrict	Sekolah/Schools					
	Negeri/Public		Swasta/Private		Jumlah/Total	
	2020/2021	2021/2022	2020/2021	2021/2022	2020/2021	2021/2022
(1)	(2)	(3)	(4)	(5)	(6)	(7)
Silat Hilir	-	-	-	-	-	-
Silat Hulu	-	-	-	-	-	-
Hulu Gurung	1	1	3	3	4	4
Bunut Hulu	-	-	2	2	2	2
Mentebah	-	-	1	1	1	1
Bika	-	-	-	-	-	-
Kalis	-	-	-	-	-	-
Putussibau Selatan	-	-	1	1	1	1
Embaloh Hilir	-	-	1	1	1	1
Bunut Hilir	1	1	-	-	1	1
Boyan Tanjung	-	-	1	1	1	1
Pengkadan	-	-	2	2	2	2
Jongkong	1	1	-	-	1	1
Selimbau	-	-	1	1	1	1
Suhaid	-	-	1	1	1	1
Seberuang	-	-	-	-	-	-
Semitau	-	-	-	-	-	-
Empanang	-	-	-	-	-	-
Puring Kencana	-	-	-	-	-	-
Badau	-	-	1	1	1	1
Batang Lupar	-	-	-	-	-	-
Embaloh Hulu	-	-	-	-	-	-
Putussibau Utara	1	1	-	-	1	1
Kapuas Hulu	4	4	14	14	18	18

Lanjutan Tabel/*Continued Table* 4.1.6

Kecamatan Subdistrict	Guru/Teachers					
	Negeri/Public		Swasta/Private		Jumlah/Total	
	2020/2021	2021/2022	2020/2021	2021/2022	2020/2021	2021/2022
(1)	(8)	(9)	(10)	(11)	(12)	(13)
Silat Hilir	-	-	-	-	-	-
Silat Hulu	-	-	-	-	-	-
Hulu Gurung	9	13	38	47	47	60
Bunut Hulu	-	-	17	20	17	20
Mentebah	-	-	9	12	9	12
Bika	-	-	-	-	-	-
Kalis	-	-	-	-	-	-
Putussibau Selatan	-	-	13	13	13	13
Embaloh Hilir	-	-	14	17	14	17
Bunut Hilir	11	15	-	-	11	15
Boyan Tanjung	-	-	3	10	3	10
Pengkadan	-	-	13	11	13	11
Jongkong	17	33	-	-	17	33
Selimbau	-	-	11	11	11	11
Suhaid	-	-	11	10	11	10
Seberuang	-	-	-	-	-	-
Semitau	-	-	-	-	-	-
Empanang	-	-	-	-	-	-
Puring Kencana	-	-	-	-	-	-
Badau	-	-	7	11	7	11
Batang Lupar	-	-	-	-	-	-
Embaloh Hulu	-	-	-	-	-	-
Putussibau Utara	20	27	-	-	20	27
Kapas Hulu	57	88	136	162	193	250

Lanjutan Tabel/Continued Table 4.1.6

Kecamatan Subdistrict	Murid/Pupils					
	Negeri/Public		Swasta/Private		Jumlah/Total	
	2020/2021	2021/2022	2020/2021	2021/2022	2020/2021	2021/2022
(1)	(14)	(15)	(16)	(17)	(18)	(19)
Silat Hilir	-	-	-	-	-	-
Silat Hulu	-	-	-	-	-	-
Hulu Gurung	64	59	354	437	418	496
Bunut Hulu	-	-	136	104	136	104
Mentebah	-	-	48	39	48	39
Bika	-	-	-	-	-	-
Kalis	-	-	-	-	-	-
Putussibau Selatan	-	-	54	93	54	93
Embaloh Hilir	-	-	93	71	93	71
Bunut Hilir	117	123	-	-	117	123
Boyan Tanjung	-	-	31	62	31	62
Pengkadan	-	-	61	57	61	57
Jongkong	151	157	-	-	151	157
Selimbau	-	-	54	53	54	53
Suhaid	-	-	90	91	90	91
Seberuang	-	-	-	-	-	-
Semitau	-	-	-	-	-	-
Empanang	-	-	-	-	-	-
Puring Kencana	-	-	-	-	-	-
Badau	-	-	43	43	43	43
Batang Lupar	-	-	-	-	-	-
Embaloh Hulu	-	-	-	-	-	-
Putussibau Utara	435	438	-	-	435	438
Kapas Hulu	767	777	964	1 050	1 731	1 827

Sumber/Source: Kementerian Agama, EMIS, Data Semester Ganjil/Ministry of Religious Affairs, EMIS, Odd semester report data

Tabel
Table 4.1.7

Jumlah Sekolah, Guru, dan Murid Sekolah Menengah Atas (SMA) di Bawah Kementerian Pendidikan dan Kebudayaan Menurut Kecamatan di Kabupaten Kapuas Hulu, 2020/2021 dan 2021/2022
Number of Schools, Teachers, and Pupils in Upper Secondary Schools Under The Ministry of Education and Culture by Subdistrict in Kapuas Hulu Regency, 2020/2021 and 2021/2022

Kecamatan Subdistrict	Sekolah/Schools					
	Negeri/Public		Swasta/Private		Jumlah/Total	
	2020/2021	2021/2022	2020/2021	2021/2022	2020/2021	2021/2022
(1)	(2)	(3)	(4)	(5)	(6)	(7)
Silat Hilir	1	1	-	-	1	1
Silat Hulu	1	1	-	-	1	1
Hulu Gurung	1	1	-	-	1	1
Bunut Hulu	2	2	-	-	2	2
Mentebah	1	1	-	-	1	1
Bika	1	1	-	-	1	1
Kalis	1	1	-	-	1	1
Putussibau Selatan	2	2	-	-	2	2
Embaloh Hilir	1	1	-	-	1	1
Bunut Hilir	1	1	1	1	2	2
Boyan Tanjung	1	1	1	1	2	2
Pengkadan	1	1	-	-	1	1
Jongkong	2	2	-	-	2	2
Selimbau	2	2	-	-	2	2
Suhaid	1	1	-	-	1	1
Seberuang	1	1	-	-	1	1
Semitau	1	1	-	-	1	1
Empanang	1	1	-	-	1	1
Puring Kencana	-	-	-	-	-	-
Badau	1	1	-	-	1	1
Batang Lupar	1	1	-	-	1	1
Embaloh Hulu	1	1	-	-	1	1
Putussibau Utara	1	1	3	3	4	4
Kapuas Hulu	26	26	5	5	31	31

Lanjutan Tabel/Continued Table 4.1.7

Kecamatan Subdistrict	Guru ¹ /Teachers ¹					
	Negeri/Public		Swasta/Private		Jumlah/Total	
	2020/2021	2021/2022	2020/2021	2021/2022	2020/2021	2021/2022
(1)	(8)	(9)	(10)	(11)	(12)	(13)
Silat Hilir	18	17	-	-	18	17
Silat Hulu	15	19	-	-	15	19
Hulu Gurung	27	30	-	-	27	30
Bunut Hulu	33	30	-	-	33	30
Mentebah	18	19	-	-	18	19
Bika	11	9	-	-	11	9
Kalis	25	25	-	-	25	25
Putussibau Selatan	43	40	-	-	43	40
Embaloh Hilir	9	9	-	-	9	9
Bunut Hilir	13	12	5	6	18	18
Boyan Tanjung	21	18	5	3	26	21
Pengkadan	16	16	-	-	16	16
Jongkong	32	39	-	-	32	39
Selimbau	37	34	-	-	37	34
Suhaid	15	19	-	-	15	19
Seberuang	23	21	-	-	23	21
Semitau	27	25	-	-	27	25
Empanang	11	11	-	-	11	11
Puring Kencana	-	-	-	-	-	-
Badau	15	13	-	-	15	13
Batang Lupar	12	11	-	-	12	11
Embaloh Hulu	11	11	-	-	11	11
Putussibau Utara	35	29	38	39	73	68
Kapas Hulu	467	457	48	48	515	505

Lanjutan Tabel/*Continued Table 4.1.7*

Kecamatan Subdistrict	Murid/Pupils					
	Negeri/Public		Swasta/Private		Jumlah/Total	
	2020/2021	2021/2022	2020/2021	2021/2022	2020/2021	2021/2022
(1)	(14)	(15)	(16)	(17)	(18)	(19)
Silat Hilir	321	300	-	-	321	300
Silat Hulu	370	381	-	-	370	381
Hulu Gurung	445	448	-	-	445	448
Bunut Hulu	484	513	-	-	484	513
Mentebah	316	337	-	-	316	337
Bika	118	122	-	-	118	122
Kalis	301	324	-	-	301	324
Putussibau Selatan	675	696	-	-	675	696
Embaloh Hilir	142	152	-	-	142	152
Bunut Hilir	220	219	105	104	325	323
Boyan Tanjung	290	306	40	39	330	345
Pengkadan	267	231	-	-	267	231
Jongkong	476	465	-	-	476	465
Selimbau	492	478	-	-	492	478
Suhaid	169	160	-	-	169	160
Seberuang	375	381	-	-	375	381
Semitau	681	657	-	-	681	657
Empanang	55	65	-	-	55	65
Puring Kencana	-	-	-	-	-	-
Badau	254	255	-	-	254	255
Batang Lupar	199	190	-	-	199	190
Embaloh Hulu	189	199	-	-	189	199
Putussibau Utara	706	694	653	548	1 359	1 242
Kapas Hulu	7 545	7 573	798	691	8 343	8 264

Sumber/*Source*: **2020/2021** Kementerian Pendidikan dan Kebudayaan, Sistem Data Pokok Pendidikan, data semester ganjil/*Ministry of Educations and Culture, Basic Education Data System, odd semester*

2021/2022 Kementerian Pendidikan, Kebudayaan, Riset, dan Teknologi, Sistem Data Pokok Pendidikan, data semester ganjil 2021/*Ministry of Education, Culture, Research, and Technology, Basic Education Data System, odd semester 2021*

Tabel
Table 4.1.8**Jumlah Sekolah, Guru, dan Murid Sekolah Menengah Kejuruan (SMK) di Bawah Kementerian Pendidikan dan Kebudayaan Menurut Kecamatan di Kabupaten Kapuas Hulu, 2020/2021 dan 2021/2022****Number of Schools, Teachers, and Pupils in Vocational High Schools Under The Ministry of Education and Culture by Subdistrict in Kapuas Hulu Regency, 2020/2021 and 2021/2022**

Kecamatan Subdistrict	Sekolah/Schools					
	Negeri/Public		Swasta/Private		Jumlah/Total	
	2020/2021	2021/2022	2020/2021	2021/2022	2020/2021	2021/2022
(1)	(2)	(3)	(4)	(5)	(6)	(7)
Silat Hilir	-	-	1	1	1	1
Silat Hulu	-	-	-	-	-	-
Hulu Gurung	1	1	-	-	1	1
Bunut Hulu	-	-	-	-	-	-
Mentebah	-	-	-	-	-	-
Bika	-	-	-	-	-	-
Kalis	-	-	-	-	-	-
Putussibau Selatan	2	2	-	-	2	2
Embaloh Hilir	-	-	-	-	-	-
Bunut Hilir	-	-	-	-	-	-
Boyan Tanjung	-	-	-	-	-	-
Pengkadan	-	-	-	-	-	-
Jongkong	-	-	-	-	-	-
Selimbau	-	-	-	-	-	-
Suhaid	-	-	-	-	-	-
Seberuang	-	-	-	-	-	-
Semitau	-	-	-	-	-	-
Empanang	-	-	-	-	-	-
Puring Kencana	-	-	-	-	-	-
Badau	1	1	-	-	1	1
Batang Lupar	-	-	-	-	-	-
Embaloh Hulu	-	-	-	-	-	-
Putussibau Utara	-	-	-	-	-	-
Kapuas Hulu	4	4	1	1	5	5

Lanjutan Tabel/*Continued Table* 4.1.8

Kecamatan Subdistrict	Guru ¹ /Teachers ¹					
	Negeri/Public		Swasta/Private		Jumlah/Total	
	2020/2021	2021/2022	2020/2021	2021/2022	2020/2021	2021/2022
(1)	(8)	(9)	(10)	(11)	(12)	(13)
Silat Hilir	-	-	15	14	15	14
Silat Hulu	-	-	-	-	-	-
Hulu Gurung	13	14	-	-	13	14
Bunut Hulu	-	-	-	-	-	-
Mentebah	-	-	-	-	-	-
Bika	-	-	-	-	-	-
Kalis	-	-	-	-	-	-
Putussibau Selatan	56	54	-	-	56	54
Embaloh Hilir	-	-	-	-	-	-
Bunut Hilir	-	-	-	-	-	-
Boyan Tanjung	-	-	-	-	-	-
Pengkadan	-	-	-	-	-	-
Jongkong	-	-	-	-	-	-
Selimbau	-	-	-	-	-	-
Suhaid	-	-	-	-	-	-
Seberuang	-	-	-	-	-	-
Semitau	-	-	-	-	-	-
Empanang	-	-	-	-	-	-
Puring Kencana	-	-	-	-	-	-
Badau	9	8	-	-	9	8
Batang Lupar	-	-	-	-	-	-
Embaloh Hulu	-	-	-	-	-	-
Putussibau Utara	-	-	-	-	-	-
Kapas Hulu	78	76	15	14	93	90

Lanjutan Tabel/Continued Table 4.1.8

Kecamatan Subdistrict	Murid/Pupils					
	Negeri/Public		Swasta/Private		Jumlah/Total	
	2020/2021	2021/2022	2020/2021	2021/2022	2020/2021	2021/2022
(1)	(14)	(15)	(16)	(17)	(18)	(19)
Silat Hilir	-	-	251	216	251	216
Silat Hulu	-	-	-	-	-	-
Hulu Gurung	135	134	-	-	135	134
Bunut Hulu	-	-	-	-	-	-
Mentebah	-	-	-	-	-	-
Bika	-	-	-	-	-	-
Kalis	-	-	-	-	-	-
Putussibau Selatan	1 038	1 134	-	-	1 038	1 134
Embaloh Hilir	-	-	-	-	-	-
Bunut Hilir	-	-	-	-	-	-
Boyan Tanjung	-	-	-	-	-	-
Pengkadan	-	-	-	-	-	-
Jongkong	-	-	-	-	-	-
Selimbau	-	-	-	-	-	-
Suhaid	-	-	-	-	-	-
Seberuang	-	-	-	-	-	-
Semitau	-	-	-	-	-	-
Empanang	-	-	-	-	-	-
Puring Kencana	-	-	-	-	-	-
Badau	87	90	-	-	87	90
Batang Lupar	-	-	-	-	-	-
Embaloh Hulu	-	-	-	-	-	-
Putussibau Utara	-	-	-	-	-	-
Kapas Hulu	1 260	1 358	251	216	1 511	1 574

Sumber/Source: **2020/2021** Kementerian Pendidikan dan Kebudayaan, Sistem Data Pokok Pendidikan, data semester ganjil/Ministry of Educations and Culture, Basic Education Data System, odd semester

2021/2022 Kementerian Pendidikan, Kebudayaan, Riset, dan Teknologi, Sistem Data Pokok Pendidikan, data semester ganjil 2021/Ministry of Education, Culture, Research, and Technology, Basic Education Data System, odd semester 2021

Tabel
Table 4.1.9

**Jumlah Sekolah, Guru, dan Murid Madrasah Aliyah (MA)
di Bawah Kementerian Agama Menurut Kecamatan di
Kabupaten Kapuas Hulu, 2020/2021 dan 2021/2022**
*Number of Schools, Teachers, and Pupils in Madrasah Aliyah
(MA) Under the Ministry of Religious Affairs by Subdistrict in
Kapuas Hulu Regency, 2020/2021 and 2021/2022*

Kecamatan Subdistrict	Sekolah/Schools					
	Negeri/Public		Swasta/Private		Jumlah/Total	
	2020/2021	2021/2022	2020/2021	2021/2022	2020/2021	2021/2022
(1)	(2)	(3)	(4)	(5)	(6)	(7)
Silat Hilir	-	-	-	-	-	-
Silat Hulu	-	-	-	-	-	-
Hulu Gurung	-	-	2	2	2	2
Bunut Hulu	-	-	-	-	-	-
Mentebah	-	-	-	-	-	-
Bika	-	-	-	-	-	-
Kalis	-	-	-	-	-	-
Putussibau Selatan	-	-	-	-	-	-
Embaloh Hilir	-	-	-	-	-	-
Bunut Hilir	-	-	1	1	1	1
Boyan Tanjung	-	-	-	-	-	-
Pengkadan	-	-	-	-	-	-
Jongkong	1	1	-	-	1	1
Selimbau	-	-	-	-	-	-
Suhaid	-	-	1	1	1	1
Seberuang	-	-	-	-	-	-
Semitau	-	-	-	-	-	-
Empanang	-	-	-	-	-	-
Puring Kencana	-	-	-	-	-	-
Badau	-	-	-	-	-	-
Batang Lupar	-	-	-	-	-	-
Embaloh Hulu	-	-	-	-	-	-
Putussibau Utara	1	1	-	-	1	1
Kapuas Hulu	2	2	4	4	6	6

Lanjutan Tabel/Continued Table 4.1.9

Kecamatan Subdistrict	Guru/Teachers					
	Negeri/Public		Swasta/Private		Jumlah/Total	
	2020/2021	2021/2022	2020/2021	2021/2022	2020/2021	2021/2022
(1)	(8)	(9)	(10)	(11)	(12)	(13)
Silat Hilir	-	-	-	-	-	-
Silat Hulu	-	-	-	-	-	-
Hulu Gurung	-	-	24	29	24	29
Bunut Hulu	-	-	-	-	-	-
Mentebah	-	-	-	-	-	-
Bika	-	-	-	-	-	-
Kalis	-	-	-	-	-	-
Putussibau Selatan	-	-	-	-	-	-
Embaloh Hilir	-	-	-	-	-	-
Bunut Hilir	-	-	7	7	7	7
Boyan Tanjung	-	-	-	-	-	-
Pengkadan	-	-	-	-	-	-
Jongkong	18	41	-	-	18	41
Selimbau	-	-	-	-	-	-
Suhaid	-	-	10	16	10	16
Seberuang	-	-	-	-	-	-
Semitau	-	-	-	-	-	-
Empanang	-	-	-	-	-	-
Puring Kencana	-	-	-	-	-	-
Badau	-	-	-	-	-	-
Batang Lupar	-	-	-	-	-	-
Embaloh Hulu	-	-	-	-	-	-
Putussibau Utara	26	32	-	-	26	32
Kapas Hulu	44	73	41	52	85	125

Lanjutan Tabel/*Continued Table 4.1.9*

Kecamatan Subdistrict	Murid/Pupils					
	Negeri/Public		Swasta/Private		Jumlah/Total	
	2020/2021	2021/2022	2020/2021	2021/2022	2020/2021	2021/2022
(1)	(14)	(15)	(16)	(17)	(18)	(19)
Silat Hilir	-	-	-	-	-	-
Silat Hulu	-	-	-	-	-	-
Hulu Gurung	-	-	204	204	204	204
Bunut Hulu	-	-	-	-	-	-
Mentebah	-	-	-	-	-	-
Bika	-	-	-	-	-	-
Kalis	-	-	-	-	-	-
Putussibau Selatan	-	-	-	-	-	-
Embaloh Hilir	-	-	-	-	-	-
Bunut Hilir	-	-	52	42	52	42
Boyan Tanjung	-	-	-	-	-	-
Pengkadan	-	-	-	-	-	-
Jongkong	199	180	-	-	199	180
Selimbau	-	-	-	-	-	-
Suhaid	-	-	173	150	173	150
Seberuang	-	-	-	-	-	-
Semitau	-	-	-	-	-	-
Empanang	-	-	-	-	-	-
Puring Kencana	-	-	-	-	-	-
Badau	-	-	-	-	-	-
Batang Lupar	-	-	-	-	-	-
Embaloh Hulu	-	-	-	-	-	-
Putussibau Utara	390	378	-	-	390	378
Kapuas Hulu	589	558	429	396	1 018	954

Sumber/Source: Kementerian Agama, Data Semester Ganjil/Ministry of Religious Affairs, Odd semester report data

Tabel 4.1.10 Jumlah Mahasiswa dan Tenaga Pengajar di Perguruan Tinggi di Kabupaten Kapuas Hulu, 2020/2021 dan 2021/2022
Number of Students and Lecturers at Universities in Kapuas Hulu Regency, 2020/2021 and 2021/2022

Program Studi	2020/2021			Tenaga Pengajar
	Mahasiswa			
	Laki-Laki	Perempuan	Total	
(1)	(2)	(3)	(4)	(5)
Sekolah Tinggi Ilmu Tarbiyah (STIT) Iqra' Kapuas Hulu	80	77	157	10
Pendidikan Agama Islam	80	77	157	10
PDD Politeknik Negeri Pontianak Kabupaten Kapuas Hulu	294	236	530	43
Teknik Sipil	151	87	238	14
Teknologi Pengolahan Hasil Perkebunan	85	100	185	14
Teknologi Budidaya Perikanan	58	49	107	15
Jumlah	374	313	687	53

Lanjutan Tabel/*Continued Table* 4.1.10

Program Studi	2021/2022			Tenaga Pengajar
	Mahasiswa			
	Laki-Laki	Perempuan	Total	
(1)	(6)	(7)	(8)	(9)
Sekolah Tinggi Ilmu Tarbiyah (STIT) Iqra' Kapuas Hulu	96	114	210	14¹
Pendidikan Agama Islam	96	114	210	14
PDD Politeknik Negeri Pontianak Kabupaten Kapuas Hulu	239	230	469	41
Teknik Sipil	131	99	230	13
Teknologi Pengolahan Hasil Perkebunan	63	90	153	13
Teknologi Budidaya Perikanan	45	41	86	15
Jumlah	335	344	679	55

Catatan/Note: ¹ Pengajar terdiri dari dosen tetap dan dosen tidak tetap

Sumber/Source: Sekolah Tinggi Ilmu Tarbiyah (STIT) Iqra' Kapuas Hulu, PDD Politeknik Negeri Pontianak Kabupaten Kapuas Hulu

Tabel
Table 4.1.11

Jumlah Desa¹/Kelurahan yang Memiliki Fasilitas Sekolah Menurut Kecamatan dan Tingkat Pendidikan di Kabupaten Kapuas Hulu, 2019–2021
Number of Villages¹/Kelurahan Having Educational Facilities by Subdistrict and Educational Level in Kapuas Hulu Regency, 2019–2021

Kecamatan Subdistrict	SD Primary School		
	2019	2020	2021
(1)	(2)	(3)	(4)
Silat Hilir	13	13	10
Silat Hulu	14	14	11
Hulu Gurung	15	15	14
Bunut Hulu	15	15	15
Mentebah	7	8	6
Bika	8	8	7
Kalis	16	17	15
Putussibau Selatan	16	16	3
Embaloh Hilir	9	9	9
Bunut Hilir	9	9	8
Boyan Tanjung	15	15	14
Pengkadan	11	11	11
Jongkong	12	13	12
Selimbau	15	16	16
Suhaid	9	9	9
Seberuang	14	14	14
Semitau	10	10	10
Empanang	6	6	6
Puring Kencana	6	6	6
Badau	8	8	8
Batang Lupar	8	9	9
Embaloh Hulu	10	10	10
Putussibau Utara	19	19	6
Kapuas Hulu	265	270	229

Lanjutan Tabel/*Continued Table* 4.1.11

Kecamatan Subdistrict	SMP Junior High School		
	2019	2020	2021
(1)	(5)	(6)	(7)
Silat Hilir	6	6	5
Silat Hulu	6	6	3
Hulu Gurung	9	10	7
Bunut Hulu	7	7	7
Mentebah	2	2	1
Bika	1	1	–
Kalis	5	5	4
Putussibau Selatan	7	7	1
Embaloh Hilir	5	4	5
Bunut Hilir	7	7	6
Boyan Tanjung	6	6	7
Pengkadan	5	5	5
Jongkong	5	5	6
Selimbau	8	9	8
Suhaid	4	4	4
Seberuang	3	3	3
Semitau	3	3	3
Emanang	1	1	2
Puring Kencana	1	1	1
Badau	3	3	3
Batang Lupar	2	2	2
Embaloh Hulu	2	3	3
Putussibau Utara	6	6	5
Kapas Hulu	104	106	91

Lanjutan Tabel/Continued Table 4.1.11

Kecamatan Subdistrict	SMA Senior High School		
	2019	2020	2021
(1)	(8)	(9)	(10)
Silat Hilir	1	1	1
Silat Hulu	1	1	–
Hulu Gurung	1	2	2
Bunut Hulu	2	2	2
Mentebah	1	1	1
Bika	1	1	1
Kalis	1	1	1
Putussibau Selatan	2	2	2
Embaloh Hilir	1	1	1
Bunut Hilir	3	3	3
Boyan Tanjung	2	2	3
Pengkadan	1	1	1
Jongkong	2	3	3
Selimbau	2	2	2
Suhaid	1	1	1
Seberuang	1	1	1
Semitau	1	1	1
Empanang	1	1	1
Puring Kencana	–	–	–
Badau	1	1	1
Batang Lupar	1	1	1
Embaloh Hulu	1	1	1
Putussibau Utara	2	2	2
Kapas Hulu	30	32	32

Lanjutan Tabel/*Continued Table* 4.1.11

Kecamatan <i>Subdistrict</i>	SMK <i>Vocational School</i>		
	2019	2020	2021
(1)	(11)	(12)	(13)
Silat Hilir	1	1	1
Silat Hulu	–	–	–
Hulu Gurung	1	1	1
Bunut Hulu	–	–	–
Mentebah	–	–	–
Bika	–	–	–
Kalis	–	–	–
Putussibau Selatan	2	2	2
Embaloh Hilir	–	–	–
Bunut Hilir	–	–	–
Boyan Tanjung	–	–	–
Pengkadan	–	–	–
Jongkong	–	–	–
Selimbau	–	–	–
Suhaid	–	–	–
Seberuang	–	–	–
Semitau	–	–	–
Empanang	–	–	–
Puring Kencana	–	–	–
Badau	1	1	1
Batang Lupar	–	–	–
Embaloh Hulu	–	–	–
Putussibau Utara	–	–	–
Kapas Hulu	5	5	5

Lanjutan Tabel/Continued Table 4.1.11

Kecamatan Subdistrict	Perguruan Tinggi University		
	2019	2020	2021
(1)	(14)	(15)	(16)
Silat Hilir	–	–	–
Silat Hulu	–	–	–
Hulu Gurung	–	–	–
Bunut Hulu	–	–	–
Mentebah	–	–	–
Bika	–	–	–
Kalis	–	–	–
Putussibau Selatan	1	1	–
Embaloh Hilir	–	–	–
Bunut Hilir	–	–	–
Boyan Tanjung	–	–	–
Pengkadan	–	–	–
Jongkong	–	–	1
Selimbau	–	–	–
Suhaid	–	–	–
Seberuang	–	–	–
Semitau	–	–	–
Empanang	–	–	–
Puring Kencana	–	–	–
Badau	–	–	–
Batang Lupar	–	–	–
Embaloh Hulu	–	–	–
Putussibau Utara	1	1	1
Kapas Hulu	2	2	2

Catatan/Note: ¹ Desa pada tabel ini termasuk Unit Permukiman Transmigrasi (UPT) yang masih dibina oleh kementerian terkait dan nagari di Provinsi Sumatera Barat/Villages in this table include Transmigration Settlement Unit which is still fostered by the relevant ministries and the nagari in the Province of Sumatera Barat

Sumber/Source: BPS, Pendataan Potensi Desa (Podes)/BPS-Statistics Indonesia, Village Potential Data Collection

Tabel
Table 4.1.12

Angka Partisipasi Murni (APM) dan Angka Partisipasi Kasar (APK) Menurut Jenjang Pendidikan di Kabupaten Kapuas Hulu, 2020 dan 2021
Net Enrollment Rate and Gross Enrollment Ratio by Educational Level in Kapuas Hulu Regency, 2020 and 2021

Jenjang Pendidikan Educational Level	Angka Partisipasi Murni (APM) Net Enrollment Rate		Angka Partisipasi Kasar (APK) Gross Enrollment Ratio	
	2020	2021	2020	2021
(1)	(2)	(3)	(4)	(5)
SD/MI/Sederajat Primary School	99,02	99,08	115,69	117,15
SMP/MTs/ Sederajat Lower Secondary School	67,60	67,88	81,83	80,18
SMA/SMK/MA/Sederajat Upper Secondary School	51,78	50,90	84,52	85,94

Sumber/Source: BPS, Survei Sosial Ekonomi Nasional (Susenas)/BPS-Statistics Indonesia, National Socioeconomic Survey

Tabel 4.1.13 **Persentase Penduduk Berumur 15 Tahun ke Atas yang Melek Huruf Menurut Jenis Kelamin di Kabupaten Kapuas Hulu, 2020 dan 2021**
Percentage of Literate People Aged 15 Years and Over by Sex in Kapuas Hulu Regency, 2020 and 2021

Jenis Kelamin Sex	2020	2021
(1)	(2)	(3)
Laki-laki/Male	96,33	95,72
Perempuan/Female	90,61	90,48
Kapuas Hulu	93,52	93,13

Catatan/Note: -

Sumber/Source: BPS, Survei Sosial Ekonomi Nasional (Susenas)/BPS-Statistics Indonesia, National Socioeconomic Survey

4.2 KESEHATAN HEALTH

Tabel 4.2.1 **Jumlah Desa¹/Kelurahan Yang Memiliki Sarana Kesehatan Menurut Kecamatan di Kabupaten Kapuas Hulu, 2019–2021**
Number of Villages¹/Kelurahan Having Health Facilities by Subdistrict in Kapuas Hulu Regency, 2019–2021

Kecamatan Subdistrict	Rumah Sakit Hospital		
	2019	2020	2021
(1)	(2)	(3)	(4)
Silat Hilir	–	–	–
Silat Hulu	–	–	–
Hulu Gurung	–	–	–
Bunut Hulu	–	–	–
Mentebah	–	–	–
Bika	–	–	–
Kalis	–	–	–
Putussibau Selatan	–	–	–
Embaloh Hilir	–	–	–
Bunut Hilir	–	–	–
Boyan Tanjung	–	–	–
Pengkadan	–	–	–
Jongkong	–	–	–
Selimbau	–	–	–
Suhaid	–	–	–
Seberuang	–	–	–
Semitau	1	1	1
Empanang	–	–	–
Puring Kencana	–	–	–
Badau	1	1	1
Batang Lupar	–	–	–
Embaloh Hulu	–	–	–
Putussibau Utara	1	1	1
Kapuas Hulu	3	3	3

Lanjutan Tabel/*Continued Table 4.2.1*

Kecamatan <i>Subdistrict</i>	Rumah Sakit Bersalin <i>Maternity Hospital</i>		
	2019	2020	2021
(1)	(5)	(6)	(7)
Silat Hilir	-	-	-
Silat Hulu	-	-	-
Hulu Gurung	-	-	-
Bunut Hulu	-	-	-
Mentebah	-	-	-
Bika	-	-	-
Kalis	-	-	-
Putussibau Selatan	-	-	-
Embaloh Hilir	-	-	-
Bunut Hilir	-	-	-
Boyan Tanjung	-	-	-
Pengkadan	-	-	-
Jongkong	-	-	-
Selimbau	-	-	-
Suhaid	-	-	-
Seberuang	-	-	-
Semitau	-	-	-
Empanang	-	-	-
Puring Kencana	-	-	-
Badau	-	-	-
Batang Lupar	-	-	-
Embaloh Hulu	-	-	-
Putussibau Utara	-	-	-
Kapas Hulu	-	-	-

Lanjutan Tabel/*Continued Table* 4.2.1

Kecamatan <i>Subdistrict</i>	Poliklinik <i>Polyclinic</i>		
	2019	2020	2021
(1)	(8)	(9)	(10)
Silat Hilir	–	2	–
Silat Hulu	–	–	–
Hulu Gurung	–	–	–
Bunut Hulu	–	–	–
Mentebah	–	–	–
Bika	–	–	–
Kalis	–	–	–
Putussibau Selatan	–	1	–
Embaloh Hilir	–	–	–
Bunut Hilir	–	–	–
Boyan Tanjung	1	–	–
Pengkadan	–	–	–
Jongkong	–	1	–
Selimbau	–	1	–
Suhaid	–	–	–
Seberuang	–	–	–
Semitau	–	–	–
Empanang	–	–	–
Puring Kencana	–	–	–
Badau	–	1	–
Batang Lupar	–	–	–
Embaloh Hulu	–	–	–
Putussibau Utara	1	–	–
Kapas Hulu	2	6	-

Lanjutan Tabel/Continued Table 4.2.1

Kecamatan Subdistrict	Puskesmas Public Health Center		
	2019	2020	2021
(1)	(11)	(12)	(13)
Silat Hilir	2	1	1
Silat Hulu	1	1	1
Hulu Gurung	1	1	–
Bunut Hulu	1	1	1
Mentebah	–	1	1
Bika	1	1	1
Kalis	1	1	1
Putussibau Selatan	1	1	1
Embaloh Hilir	–	2	1
Bunut Hilir	1	2	1
Boyan Tanjung	1	1	1
Pengkadan	1	1	1
Jongkong	1	1	1
Selimbau	1	1	1
Suhaid	1	1	1
Seberuang	1	1	1
Semitau	1	1	1
Empanang	1	2	1
Puring Kencana	1	1	1
Badau	1	1	1
Batang Lupar	1	2	1
Embaloh Hulu	1	1	1
Putussibau Utara	1	1	1
Kapas Hulu	22	27	22

Lanjutan Tabel/*Continued Table* 4.2.1

Kecamatan <i>Subdistrict</i>	Puskesmas Pembantu <i>Subsidiary of Public Health Center</i>		
	2019	2020	2021
(1)	(14)	(15)	(16)
Silat Hilir	9	10	2
Silat Hulu	6	5	3
Hulu Gurung	2	3	4
Bunut Hulu	3	4	4
Mentebah	–	1	2
Bika	1	–	1
Kalis	2	7	7
Putussibau Selatan	9	9	7
Embaloh Hilir	–	1	–
Bunut Hilir	2	2	1
Boyan Tanjung	4	4	5
Pengkadan	4	3	3
Jongkong	5	2	1
Selimbau	2	5	–
Suhaid	5	4	4
Seberuang	3	4	4
Semitau	1	2	2
Empanang	2	1	–
Puring Kencana	–	–	–
Badau	4	7	–
Batang Lupar	2	2	–
Embaloh Hulu	2	3	–
Putussibau Utara	2	3	6
Kapas Hulu	70	82	56

Lanjutan Tabel/Continued Table 4.2.1

Kecamatan Subdistrict	Apotek Pharmacy		
	2019	2020	2021
(1)	(17)	(18)	(19)
Silat Hilir	–	–	–
Silat Hulu	–	–	–
Hulu Gurung	1	1	1
Bunut Hulu	–	–	–
Mentebah	–	–	–
Bika	–	–	–
Kalis	–	–	–
Putussibau Selatan	1	1	–
Embaloh Hilir	–	–	–
Bunut Hilir	–	–	–
Boyan Tanjung	1	1	–
Pengkadan	–	–	–
Jongkong	1	1	–
Selimbau	–	–	–
Suhaid	–	–	–
Seberuang	–	–	1
Semitau	1	1	1
Empanang	–	–	–
Puring Kencana	–	–	–
Badau	1	1	1
Batang Lupar	–	–	–
Embaloh Hulu	–	–	–
Putussibau Utara	1	1	1
Kapuas Hulu	7	7	5

Catatan/Note: ¹ Desa pada tabel ini termasuk Unit Permukiman Transmigrasi (UPT) yang masih dibina oleh kementerian terkait dan nagari di Provinsi Sumatera Barat/Villages in this table include Transmigration Settlement Unit which is still fostered by the relevant ministries and the nagari in the Province of Sumatera Barat

Sumber/Source: BPS, Pendataan Potensi Desa (Podes)/BPS-Statistics Indonesia, Village Potential Data Collecting

Tabel
Table 4.2.2

**Jumlah Tenaga Kesehatan Menurut Kecamatan di
Kabupaten Kapuas Hulu, 2021**
*Number of Health Human Resources by Subdistrict in
Kapuas Hulu Regency, 2021*

Kecamatan Subdistrict	Dokter ¹ Doctor ¹	Dokter Gigi ² Dentist ²	Perawat Nurse	Bidan Midwife	Tenaga Kefarmasian Pharmacist
(1)	(2)	(3)	(4)	(5)	(6)
Silat Hilir	2	1	20	27	2
Silat Hulu	1	2	28	14	2
Hulu Gurung	1	3	25	15	2
Bunut Hulu	2	1	24	24	2
Mentebah	1	2	22	19	1
Bika	1	2	15	11	3
Kalis	2	2	26	26	1
Putussibau Selatan	3	3	17	11	3
Embaloh Hilir	2	2	13	4	1
Bunut Hilir	2	1	19	15	2
Boyan Tanjung	-	1	25	22	1
Pengkadan	1	1	32	12	2
Jongkong	2	1	21	15	2
Selimbau	2	2	33	20	1
Suhaid	2	4	28	16	2
Seberuang	1	2	20	15	1
Semitau	8	4	49	29	6
Empanang	-	1	4	14	1
Puring Kencana	-	3	7	7	2
Badau	6	1	26	18	3
Batang Lupar	1	-	12	13	-
Embaloh Hulu	1	1	18	10	1
Putussibau Utara	27	6	229	101	29
Kapuas Hulu	68	46	713	458	70

Lanjutan Tabel/Continued Table 4.2.2

Kecamatan Subdistrict	Tenaga Kesehatan Masyarakat Public Health worker	Tenaga Kesehatan Lingkungan Environmental Health Worker	Tenaga Gizi Nutritionist	Analisis	Tenaga Lain ³
(1)	(7)	(8)	(9)	(10)	(11)
Silat Hilir	2	1	2	-	-
Silat Hulu	1	1	1	1	-
Hulu Gurung	1	1	2	2	-
Bunut Hulu	2	1	3	1	-
Mentebah	1	2	2	-	1
Bika	1	1	2	1	-
Kalis	2	2	1	2	-
Putussibau Selatan	6	-	2	3	-
Embaloh Hilir	1	1	2	1	1
Bunut Hilir	2	1	2	1	-
Boyan Tanjung	3	1	2	1	-
Pengkadan	2	2	3	1	-
Jongkong	3	1	2	1	-
Selimbau	2	1	3	2	1
Suhaid	3	2	3	1	-
Seberuang	-	1	1	-	-
Semitau	3	1	3	2	3
Empanang	-	1	2	1	-
Puring Kencana	1	1	2	-	-
Badau	2	1	2	-	1
Batang Lupar	1	1	1	1	-
Embaloh Hulu	2	1	3	-	-
Putussibau Utara	24	5	13	28	22
Kapuas Hulu	65	30	59	50	29

Catatan/Note: ¹ Dokter dalam tabel ini termasuk dokter spesialis (selain spesialis gigi) dan dokter umum/Doctor in this table include medical specialist (exclude dentist specialist) and general practitioner

² Dokter gigi dalam tabel ini termasuk dokter spesialis gigi dan dokter gigi/Doctor in this table include dentist and dentist specialist

³ Tenaga lain dalam tabel ini termasuk fisioterapi, elektomedik, rekam medik, dan radiologi

Sumber/Source: Dinas Kesehatan Kabupaten Kapuas Hulu

Tabel
Table 4.2.3

Jumlah Rumah Sakit Umum, Rumah Sakit Khusus, dan Fasilitas Kesehatan Lainnya Menurut Kecamatan di Kabupaten Kapuas Hulu, 2020 dan 2021
Number of General Hospitals, Special Hospitals, and Other Health Facilities by District in Kapuas Hulu Regency, 2020 and 2021

Kecamatan Subdistrict	Rumah Sakit Umum General Hospital		Rumah Sakit Khusus Specialized Hospital	
	2020	2021	2020	2021
(1)	(2)	(3)	(4)	(5)
Silat Hilir	-	-	-	-
Silat Hulu	-	-	-	-
Hulu Gurung	-	-	-	-
Bunut Hulu	-	-	-	-
Mentebah	-	-	-	-
Bika	-	-	-	-
Kalis	-	-	-	-
Putussibau Selatan	-	-	-	-
Embaloh Hilir	-	-	-	-
Bunut Hilir	-	-	-	-
Boyan Tanjung	-	-	-	-
Pengkadan	-	-	-	-
Jongkong	-	-	-	-
Selimbau	-	-	-	-
Suhaid	-	-	-	-
Seberuang	-	-	-	-
Semitau	1	1	-	-
Empanang	-	-	-	-
Puring Kencana	-	-	-	-
Badau	1	1	-	-
Batang Lupar	-	-	-	-
Embaloh Hulu	-	-	-	-
Putussibau Utara	1	1	-	-
Kapuas Hulu	3	3	-	-

Lanjutan Tabel/Continued Table 4.2.3

Kecamatan Subdistrict	Puskesmas Pembantu		Pos Kesehatan Desa	
	2020	2021	2020	2021
(1)	(6)	(7)	(8)	(9)
Silat Hilir	-	11	-	7
Silat Hulu	-	5	-	14
Hulu Gurung	-	2	-	9
Bunut Hulu	-	4	-	10
Mentebah	-	2	-	6
Bika	-	1	-	5
Kalis	-	7	-	12
Putussibau Selatan	-	10	-	13
Embaloh Hilir	-	2	-	5
Bunut Hilir	-	2	-	6
Boyan Tanjung	-	4	-	10
Pengkadan	-	4	-	11
Jongkong	-	3	-	7
Selimbau	-	4	-	12
Suhaid	-	6	-	7
Seberuang	-	6	-	5
Semitau	-	4	-	7
Empanang	-	1	-	4
Puring Kencana	-	3	-	3
Badau	-	3	-	7
Batang Lupar	-	2	-	5
Embaloh Hulu	-	5	-	6
Putussibau Utara	-	9	-	13
Kapuas Hulu	0	100	0	184

Lanjutan Tabel/*Continued Table* 4.2.3

Kecamatan <i>Subdistrict</i>	Pondok Bersalin Desa	
	2020	2021
(1)	(10)	(11)
Silat Hilir	-	1
Silat Hulu	-	-
Hulu Gurung	-	-
Bunut Hulu	-	-
Mentebah	-	-
Bika	-	-
Kalis	-	-
Putussibau Selatan	-	-
Embaloh Hilir	-	-
Bunut Hilir	-	-
Boyan Tanjung	-	-
Pengkadan	-	-
Jongkong	-	-
Selimbau	-	1
Suhaid	-	-
Seberuang	-	1
Semitau	-	-
Empanang	-	-
Puring Kencana	-	-
Badau	-	-
Batang Lupar	-	-
Embaloh Hulu	-	-
Putussibau Utara	-	-
Kapuas Hulu	0	3

Catatan/*Note*: -Sumber/*Source*: Dinas Kesehatan Kabupaten Kapuas Hulu

4.3 AGAMA DAN SOSIAL LAINNYA RELIGION AND OTHER SOCIAL AFFAIRS

Tabel 4.3.1 Jumlah Penduduk Menurut Kecamatan dan Agama yang Dianut di Kabupaten Kapuas Hulu, 2021
Number of Population by Subdistrict and Religion in Kapuas Hulu Regency, 2021

Kecamatan Subdistrict	Islam	Protestan Protestant	Katolik Catholic	Hindu	Budha Buddha	Konghucu	Lainnya Others
(1)	(2)	(3)	(4)	(5)	(6)	(7)	(7)
Silat Hilir	10 976	2 368	6 941	1	59	1	-
Silat Hulu	5 050	1 975	4 281	-	-	-	-
Hulu Gurung	14 146	2	9	-	1	-	-
Bunut Hulu	12 411	611	1 858	-	-	3	-
Mentebah	6 855	2 004	2 053	-	6	4	-
Bika	647	1 026	3 069	-	-	-	-
Kalis	4 713	973	8 123	-	4	3	-
Putussibau Selatan	14 176	1 831	7 711	1	32	46	1
Embaloh Hilir	3 210	478	2 342	-	4	-	-
Bunut Hilir	8 427	42	272	-	-	2	-
Boyan Tanjung	11 736	284	929	-	9	-	-
Pengkadan	9 541	2	9	-	-	-	-
Jongkong	10 673	14	458	4	15	35	-
Selimbau	13 307	431	27	-	-	-	-
Suhaid	7 176	1 456	893	-	-	6	-
Seberuang	469	1 428	9 632	-	5	1	-
Semitau	2 715	606	6 196	6	29	56	-
Empanang	627	125	2 938	-	5	-	-
Puring Kencana	161	239	1 920	-	3	-	-
Badau	3 935	647	2 370	-	19	-	-
Batang Lupar	1 633	1 755	2 115	-	1	-	-
Embaloh Hulu	342	191	4 745	-	1	-	1
Putussibau Utara	13 639	3 061	10 539	12	104	201	-
Kapuas Hulu	156 565	21 549	79 430	24	297	358	2

Catatan/Note: -

Sumber/Source: Dinas Kependudukan dan Pencatatan Sipil Kabupaten Kapuas Hulu

Tabel
Table 4.3.2**Jumlah Tempat Peribadatan Menurut Kecamatan di
Kabupaten Kapuas Hulu, 2021**
*Number of Places of Worship by Subdistrict in Kapuas Hulu
Regency, 2021*

Kecamatan Subdistrict	Masjid Mosque	Mushola Pray Room	Gereja Protestan Protestant Church	Gereja Katolik Catholic Church	Pura Temple	Vihara
(1)	(2)	(3)	(4)	(5)	(6)	(7)
Silat Hilir	15	32	22	45	-	-
Silat Hulu	9	6	13	20	-	-
Hulu Gurung	30	22	-	-	-	-
Bunut Hulu	17	21	5	8	-	-
Mentebah	12	10	19	7	-	-
Bika	2	3	7	6	-	-
Kalis	8	10	15	43	-	-
Putussibau Selatan	11	25	19	10	-	-
Embaloh Hilir	4	10	7	13	-	-
Bunut Hilir	14	14	1	3	-	-
Boyan Tanjung	22	23	2	3	-	-
Pengkadan	20	18	-	-	-	-
Jongkong	16	22	-	3	-	-
Selimbau	22	20	2	1	-	-
Suhaid	9	22	7	5	-	-
Seberuang	1	3	19	35	-	-
Semitau	3	7	5	14	-	-
Empanang	4	2	2	8	-	-
Puring Kencana	2	1	4	9	-	-
Badau	6	8	7	16	-	-
Batang Lupar	2	3	23	6	-	-
Embaloh Hulu	1	2	3	12	-	-
Putussibau Utara	15	27	28	27	-	-
Kapuas Hulu	245	311	210	294	-	-

Catatan/Note: -

Sumber/Source: Kantor Kementerian Agama Kabupaten Kapuas Hulu

Tabel
Table 4.3.3**Jumlah Desa¹/Kelurahan yang Mengalami Bencana Alam²
Menurut Kecamatan di Kabupaten Kapuas Hulu, 2019–
2021**
**Number of Villages¹/Kelurahan That Had Natural Disaster²
by Subdistrict in Kapuas Hulu Regency, 2019–2021**

Kecamatan Subdistrict	Banjir/Flood		
	2019	2020	2021
(1)	(2)	(3)	(4)
Silat Hilir	–	9	11
Silat Hulu	–	1	–
Hulu Gurung	–	11	2
Bunut Hulu	2	1	2
Mentebah	6	–	4
Bika	6	6	3
Kalis	4	–	13
Putussibau Selatan	–	–	1
Embaloh Hilir	8	9	9
Bunut Hilir	–	1	11
Boyan Tanjung	10	–	5
Pengkadan	–	7	–
Jongkong	–	7	9
Selimbau	–	3	5
Suhaid	–	–	–
Seberuang	–	6	5
Semitau	6	–	6
Empanang	–	–	–
Puring Kencana	–	–	–
Badau	–	1	–
Batang Lupar	–	–	3
Embaloh Hulu	2	3	7
Putussibau Utara	8	–	5
Kapuas Hulu	52	65	101

Lanjutan Tabel/*Continued Table 4.3.3*

Kecamatan Subdistrict	Tanah Longsor/ <i>Landslide</i>		
	2019	2020	2021
(1)	(5)	(6)	(7)
Silat Hilir	–	2	1
Silat Hulu	–	–	–
Hulu Gurung	–	–	–
Bunut Hulu	–	–	2
Mentebah	–	–	–
Bika	–	–	–
Kalis	–	–	1
Putussibau Selatan	–	–	2
Embaloh Hilir	–	–	–
Bunut Hilir	–	–	1
Boyan Tanjung	1	–	–
Pengkadan	–	5	–
Jongkong	–	3	–
Selimbau	–	1	–
Suhaid	–	–	–
Seberuang	–	–	–
Semitau	–	–	–
Empanang	–	–	–
Puring Kencana	–	–	–
Badau	–	–	–
Batang Lupar	–	–	1
Embaloh Hulu	1	–	–
Putussibau Utara	–	1	1
Kapas Hulu	2	12	9

Catatan/*Note*: ¹ Desa pada tabel ini termasuk Unit Permukiman Transmigrasi (UPT) yang masih dibina oleh kementerian terkait dan nagari di Provinsi Sumatera Barat/*Villages in this table are included in Transmigration Settlement Unit which is still fostered by the relevant ministries and the nagari in the Province of Sumatera Barat*

Sumber/*Source*: ² Kejadian dalam setahun sebelum tahun pencacahan/*Occured during the last one year before the enumeration years*
BPS, Pendataan Potensi Desa (Podes)/*BPS-Statistics Indonesia, Village Potential Data Collecting*

Tabel
Table 4.3.4

Jumlah Pasangan Usia Subur dan Peserta KB Aktif Menurut Jenis Alat Kontrasepsi di Kabupaten Kapuas Hulu, 2021
Number of Fertile Age Couples and Active Family Planning Participants by Contraceptives in Kapuas Hulu Regency, 2021

Kecamatan Subdistrict	PUS	IUD	PIL	MOP	MOW
(1)	(2)	(3)	(4)	(5)	(6)
Silat Hilir	4 106	76	628	-	66
Silat Hulu	2 260	1	476	-	11
Hulu Gurung	3 371	3	424	2	4
Bunut Hulu	4 434	6	1 631	3	14
Mentebah	2 289	13	215	90	16
Bika	790	8	255	-	8
Kalis	3 160	4	1 181	2	19
Putussibau Selatan	4 402	33	806	7	77
Embaloh Hilir	-	-	-	-	-
Bunut Hilir	1 758	20	502	2	23
Boyan Tanjung	3 252	1	215	-	8
Pengkadan	2 135	-	658	-	1
Jongkong	1 618	7	260	-	41
Selimbau	2 686	3	189	-	54
Suhaid	1 785	5	592	-	81
Seberuang	2 924	5	720	-	7
Semitau	1 703	21	302	-	10
Empanang	590	5	183	-	9
Puring Kencana	-	-	-	-	-
Badau	313	-	45	-	-
Batang Lupar	967	25	88	-	21
Embaloh Hulu	-	-	-	-	-
Putussibau Utara	4 949	329	1 030	4	265
Kapuas Hulu	49 492	565	10 400	110	735

Lanjutan Tabel/*Continued Table* 4.3.4

Kecamatan <i>Subdistrict</i>	Suntik	Implant	KDM	Jumlah	Target	Persentase Realisasi
(1)	(7)	(8)	(9)	(10)	(11)	(12)
Silat Hilir	1 561	234	19	2 584	5 168	50,00
Silat Hulu	1 092	133	2	1 715	2 260	75,88
Hulu Gurung	1 883	372	5	2 693	3 371	79,89
Bunut Hulu	1 933	207	17	3 811	4 434	85,95
Mentebah	1 179	298	11	1 822	2 289	79,60
Bika	388	29	-	688	790	87,09
Kalis	1 183	446	6	2 841	3 160	89,91
Putussibau Selatan	2 802	383	36	4 144	4 402	94,14
Embaloh Hilir	-	-	-	-	-	0,00
Bunut Hilir	649	30	1	1 227	1 758	69,80
Boyan Tanjung	1 718	173	-	2 115	3 252	65,04
Pengkadan	1 152	68	72	1 951	2 135	91,38
Jongkong	780	65	12	1 165	1 618	72,00
Selimbau	1 538	263	2	2 049	2 686	76,28
Suhaid	733	79	-	1 490	1 785	83,47
Seberuang	1 817	114	-	2 663	2 924	91,07
Semitau	909	174	-	1 416	1 703	83,15
Empanang	181	22	8	408	590	69,15
Puring Kencana	-	-	-	-	-	0,00
Badau	55	1	-	101	313	32,27
Batang Lupar	522	66	2	724	967	74,87
Embaloh Hulu	-	-	-	-	-	0,00
Putussibau Utara	1 702	369	105	3 804	4 949	76,86
Kapas Hulu	23 777	3 526	298	39 411	94 878	41,54

Catatan/*Note*: -Sumber/*Source*: Dinas Sosial, Pemberdayaan Perempuan dan Perlindungan Anak Kabupaten Kapuas Hulu

Tabel
Table 4.3.5**Jumlah Penyandang Disabilitas di Kabupaten Kapuas
Hulu, 2021**
Total Disability in Kapuas Hulu Regency, 2021

Kecamatan Subdistrict	Cacat Tubuh	Tuna Rungu/ Wicara	Tuna Netra	Cacat Mental
(1)	(2)	(3)	(4)	(5)
Silat Hilir	40	102	24	31
Silat Hulu	44	57	18	78
Hulu Gurung	34	17	16	36
Bunut Hulu	68	27	11	33
Mentebah	8	7	3	12
Bika	11	6	1	16
Kalis	9	23	4	17
Putussibau Selatan	11	2	-	2
Embaloh Hilir	14	24	3	21
Bunut Hilir	84	26	10	41
Boyan Tanjung	7	6	7	2
Pengkadan	61	32	16	30
Jongkong	22	2	4	15
Selimbau	27	11	9	25
Suhaid	-	1	6	4
Seberuang	32	43	45	23
Semitau	17	9	7	19
Empanang	12	2	1	3
Puring Kencana	10	1	-	2
Badau	18	3	-	3
Batang Lupar	3	-	1	4
Embaloh Hulu	28	19	12	25
Putussibau Utara	-	-	-	-
Kapuas Hulu	560	420	198	442

Catatan/Note: -

Sumber/Source: Dinas Sosial, Pemberdayaan Perempuan dan Perlindungan Anak Kabupaten Kapuas Hulu

4.4 KEMISKINAN POVERTY

Tabel 4.4.1 Garis Kemiskinan, Jumlah, dan Persentase Penduduk Miskin di Kabupaten Kapuas Hulu, 2014–2021
Poverty Line, Number, and Percentage of Poor People in Kapuas Hulu Regency, 2014–2021

Tahun Year	Garis Kemiskinan (rupiah/kapita/bulan) Poverty Line (rupiah/capita/month)	Jumlah Penduduk Miskin (ribu) Number of Poor People (thousand)	Persentase Penduduk Miskin Percentage of Poor People
(1)	(2)	(3)	(4)
2014	323 786	24,30	10,03
2015	346 335	23,74	9,66
2016	369 981	24,49	9,82
2017	384 275	23,96	9,45
2018	430 652	24,76	9,60
2019	452 471	25,22	9,62
2020	465 360	23,93	8,99
2021	481 826	24,03	8,93

Catatan/Note: -

Sumber/Source: BPS, Survei Sosial Ekonomi Nasional Maret/BPS-Statistics Indonesia, March National Socioeconomic Survey

Tabel 4.4.2 Indeks Kedalaman Kemiskinan dan Indeks Keparahan Kemiskinan di Kabupaten Kapuas Hulu, 2014–2021
Poverty Gap Index and Poverty Severity Index in Kapuas Hulu Regency, 2014–2021

Tahun Year	Indeks Kedalaman Kemiskinan Poverty Gap Index	Indeks Keparahan Kemiskinan Poverty Severity Index
(1)	(2)	(3)
2014	1,72	0,50
2015	1,73	0,49
2016	1,43	0,34
2017	1,28	0,27
2018	1,34	0,29
2019	0,94	0,17
2020	1,52	0,35
2021	0,94	0,15

Catatan/Note: -


Sumber/Source: BPS, Survei Sosial Ekonomi Nasional Maret/BPS-Statistics Indonesia, March National Socioeconomic Survey



PERTANIAN, PETERNAKAN, & PERIKANAN AGRICULTURE, LIVESTOCK, & FISHERY

LUAS PANEN

Sayuran dan Buah-buahan



PENJELASAN TEKNIS

1. **Luas Tanaman yang dipanen** berhasil/luas panen adalah luas tanaman yang dipungut hasilnya setelah tanaman tersebut cukup umur dan sesuai dengan kriteria panen, hasilnya paling sedikit 11% dari keadaan normal. Mencabut bibit tidak termasuk sebagai memungut hasil. Luas tanaman sayuran, buah-buahan, biofarmaka dan tanaman hias yang diambil hasilnya atau dipanen pada periode pelaporan. Luas panen untuk tanaman sayuran: luas tanaman yang dipanen sekaligus/habis/dibongkar dan luas tanaman yang dipanen berkali-kali (lebih dari satu kali) belum habis.
2. **Produksi** adalah banyaknya hasil dari setiap tanaman sayuran dan buah-buahan semusim menurut bentuk produksi (hasil) yang diambil berdasarkan luas yang dipanen pada bulan laporan. Produksi adalah hasil menurut bentuk produk dari setiap tanaman sayuran, buah-buahan, biofarmaka dan tanaman hias yang diambil berdasarkan luas yang dipanen.
3. **Tanaman sayuran semusim** adalah tanaman sumber vitamin, garam mineral dan lain-lain yang dikonsumsi dari bagian tanaman yang berupa daun, bunga, dan

TECHNICAL NOTES

1. **Plant area harvested successfully/harvested area** is the area of plants that are harvested after the plants are old enough and in accordance with the harvest criteria, the yield is at least 11% of normal conditions. Pulling the seeds is not included as collecting the results. Area of vegetables, fruits, biopharmaceuticals and ornamental plants harvested or harvested in the reporting period. Harvested area for vegetable crops: crop area harvested all at once/exploited/unloaded and area of crop harvested multiple times (more than once) has not been exhausted.
2. **Production** is the number of yields from each seasonal vegetable and fruit crop according to the form of production (yield) which is taken based on the area harvested in the reporting month. Production is the result according to the product form of each vegetable, fruit, biopharmaceutical and ornamental plant which is taken based on the area harvested.
3. **Seasonal vegetable plants** are plants that are sources of vitamins, mineral salts and others which are consumed from plant parts in the form of leaves, flowers and

umbinya, yang berumur kurang dari satu tahun, terdiri dari bawang merah, bawang putih, bawang daun, kentang, kol/kubis, kembang kol, petsai/sawi, wortel, lobak, kacang merah, kacang panjang, cabai besar, cabai rawit, paprika, jamur, tomat, terung, buncis, ketimun, labu siam, kangkung, dan bayam.

tubers, which are less than one year old, consisting of shallots, garlic, leeks, potatoes, cabbage.

4. Tanaman buah-buahan semusim adalah tanaman sumber vitamin, garam mineral dan lain-lain yang dikonsumsi dari bagian tanaman yang berupa buah, berumur kurang dari satu tahun, tidak berbentuk pohon/rumpun tetapi menjalar dan berbatang lunak. Tanaman ini terdiri dari melon, semangka, blewah, dan stroberi.

4. Seasonal fruit plants are plants that are a source of vitamins, mineral salts and others which are consumed from the part of the plant in the form of fruit, less than one year old, not in the form of a tree/clump but spreading and having soft trunks. This plant consists of melons, watermelons, cantaloupe, and strawberries.

5. Tanaman buah-buahan tahunan adalah sumber vitamin, garam dan mineral dan lain-lain yang dikonsumsi dari bagian tanaman yang berupa buah dan merupakan tanaman tahunan.

5. Annual fruit plants are sources of vitamins, salts and minerals and others which are consumed from the part of the plant in the form of fruit and are annual plants.

6. Tanaman Sayuran Tahunan adalah tanaman sumber vitamin, garam mineral dan lain-lain yang dikonsumsi dari bagian tanaman yang berupa daun dan atau buah yang berumur lebih dari satu tahun.

6. Annual Vegetable Plants are plants that are sources of vitamins, mineral salts and others which are consumed from plant parts in the form of leaves and or fruit that are more than one year old.

7. Tanaman Biofarmaka adalah tanaman yang bermanfaat

7. Biopharmaceutical plants are plants that are useful for

untuk obat-obatan, kosmetik dan kesehatan yang dikonsumsi atau digunakan dari bagian-bagian tanaman seperti daun, batang, buah, umbi (rimpang) ataupun akar.

medicine, cosmetics and health that are consumed or used from plant parts such as leaves, stems, fruits, tubers (rhizomes) or roots.

8. **Tanaman hias** adalah tanaman yang mempunyai nilai keindahan baik dari segi bentuk, warna daun, tajuk maupun bunganya. Tanaman hias sering digunakan untuk penghias pekarangan dan lain sebagainya.
8. **Ornamental plants** are plants that have a beauty value in terms of shape, leaf color, crown and flowers. Ornamental plants are often used to decorate the yard and so on.
9. **Luas Areal Perkebunan** adalah luas areal yang diusahakan oleh perusahaan perkebunan untuk komoditas tanaman perkebunan dalam satuan Hektar (Ha) yang dapat terdiri dari lahan Tanaman Belum Menghasilkan (TBM), Tanaman Menghasilkan (TM), dan Tanaman Rusak/Tanaman Tidak Menghasilkan (TR/TTM).
9. *Plantation area is the area cultivated by plantation companies for plantation crop commodities in hectares (Ha) which can consist of immature plantations (TBM), mature plants (TM), and damaged plants/non-producing plants (TR/TTM).*
10. **Produksi kebun** atau lazim disebut produksi primer adalah produksi/hasil yang dipanen dari usaha perkebunannya tanpa melalui proses pengolahan lebih lanjut.
10. **Garden production** or commonly referred to as primary production is production/products harvested from the plantation business without going through further processing.
11. **Populasi ternak** adalah jumlah ternak yang diusahakan.
11. **Livestock population** is the number of livestock cultivated.
12. **Produksi ternak** meliputi hasil penggemukan, susu, telur, madu, dan produksi lainnya. Hasil penggemukan ternak
12. **Livestock production** includes fattening, milk, eggs, honey, and other products. The result of fattening livestock (not capital

(bukan ternak barang modal) merupakan nilai pertambahan bobot dan nilai pertambahan populasi ternak yang diperoleh dari pencatatan mutasi ternak.

goods) is the value of weight gain and the value of livestock population increase obtained from the recording of livestock mutations.

13. Ternak besar adalah peternakan yang diusahakan dengan memelihara hewan yang berukuran besar. Hewan yang digolongkan ternak besar, yaitu kuda, kerbau, dan sapi (lembu).

13. Large cattle are farms that are cultivated by raising large animals. Animals classified as large livestock, namely horses, buffalo, and cows (ox).

14. Ternak kecil adalah peternakan yang diusahakan dengan memelihara hewan yang berukuran kecil. Hewan yang digolongkan ternak kecil, yaitu babi, kambing, domba (biri-biri), dan kelinci.

14. Small livestock is a farm that is cultivated by raising small animals. Animals classified as small livestock, namely pigs, goats, sheep (sheep), and rabbits.

15. Ternak unggas adalah peternakan yang diusahakan dengan memelihara hewan yang bersayap atau sebangsa burung. Hewan yang digolongkan ke dalam ternak unggas, yaitu ayam, itik (bebek), angsa, entog, dan burung puyuh.

15. Poultry is a farm that is cultivated by raising animals with wings or similar birds. Animals that are classified into poultry are chickens, ducks (ducks), geese, squid, and quail.

16. Produksi ikan adalah seluruh hasil yang diperoleh dari kegiatan penangkapan atau budidaya ikan/binatang air lainnya/tanaman air yang ditangkap atau dipanen dari sumber perikanan alami atau dari tempat pemeliharaan, baik yang diusahakan oleh perusahaan perikanan maupun rumah tangga perikanan.

16. Fish production is all results obtained from catching or cultivating fish/other aquatic animals/aquatic plants caught or harvested from natural fishery sources or from maintenance sites, both those managed by fishing companies and fishery households.

- 17. Budidaya ikan** adalah kegiatan memelihara ikan/binatang air lainnya/tanaman air dengan menggunakan fasilitas buatan. Termasuk juga kegiatan pembenihan ikan.
- 17. *Fish cultivation*** is the activity of maintaining fish/other aquatic animals/water plants using artificial facilities. This includes fish hatchery activities.
- 18. Rumah tangga perikanan tangkap/budidaya** adalah rumah tangga yang melakukan kegiatan penangkapan ikan budidaya ikan/binatang air lainnya/tanaman air dengan tujuan sebagian/ seluruh hasilnya untuk dijual.
- 18. *Capture fisheries/cultivation households*** are households that carry out catching fish/ other aquatic animals/aquatic plants with the aim of catching some/all of the results for sale.
- 19. Keramba** merupakan tempat pemeliharaan dan budidaya ikan tradisional yang mirip tambak ikan. Jenis-jenis ikan tertentu dibudidayakan di dalam keramba untuk kemudian dipanen menurut usia ikan.
- 19. *Cage*** is a place for traditional fish maintenance and cultivation, which is similar to a fish pond. Certain types of fish are cultivated in cages and then harvested according to the age of the fish.

ULASAN

Hortikultura

Tanaman Hortikultura terbagi menjadi empat kategori, yaitu tanaman sayur dan buah-buahan semusim, tanaman sayur dan buah-buahan tahunan, tanaman biofarmaka, dan tanaman hias. Pada tanaman sayur dan buah-buahan semusim, produksi terbanyak selama tahun 2021 yaitu tanaman ketimun sebanyak 4.005,30 kuintal. Untuk tanaman sayur dan buah-buahan tahunan, produksi terbanyak yaitu tanaman durian sebanyak 21.917 kuintal sedangkan yang terendah tanaman salak sebanyak 275 kuintal. Untuk tanaman biofarmaka, produksi terbanyak yaitu tanaman jahe sebanyak 178.605 kg sedangkan yang terendah tanaman temuireng sebanyak 20 kg. Untuk tanaman hias, produksi terbanyak yaitu tanaman mawar sebanyak 59 tangkai.

Perkebunan

Hampir semua komoditas perkebunan tidak mengalami perubahan luas areal perkebunan, kecuali karet yang mengalami penurunan luas areal perkebunan dan sawit, lada, dan pinang mengalami penambahan luas areal perkebunannya. Produksi kelapa sawit mengalami penurunan 53,26 persen dari 289 ribu ton pada tahun 2020 menjadi 135 ribu ton pada tahun 2021. Karet juga mengalami penurunan produksi dari 12.747 ton menjadi 12.681 ton pada tahun 2021. Produksi

DESCRIPTION

Horticulture

Horticultural crops are divided into four categories, namely seasonal vegetable and fruit crops, annual vegetable and fruit crops, biopharmaceutical plants, and ornamental plants. In seasonal vegetable and fruit crops, the highest production during 2021 is cucumber plants as much as 4,005.30 quintals. For annual vegetable and fruit crops, the highest production was durian with 21,917 quintals, while the lowest was salak with 275 quintals. For biopharmaceutical plants, the highest production was ginger with a total of 178,605 kg, while the lowest production was for the plant with a total of 20 kg. For ornamental plants, the highest production was roses as many as 59 stalks.

Plantation

Almost all plantation commodities did not experience changes in plantation area, except for rubber which experienced a decrease in plantation area and oil palm, pepper, and betel palm experienced an increase in plantation area. Palm oil production decreased 53.26 percent from 289 thousand tons in 2020 to 135 thousand tons in 2021. Rubber also experienced a decline in production from 12,747 tons to 12,681 tons in 2021. Coffee production decreased from 1.6 tons in in 2020 to 0.98 tons in 2021. Meanwhile, cocoa

kopi menurun dari 1,6 ton pada tahun 2020 menjadi 0,98 ton pada tahun 2021. Sedangkan produksi kakao di tahun 2020 sebesar 2 ton turun menjadi 1,8 ton di tahun 2021. Begitu juga dengan produksi aren yang turun sebesar 0,38 ton menjadi 2,09 ton di tahun 2021.

Peternakan

Sub sektor Peternakan diarahkan untuk meningkatkan pendapatan petani ternak, perbaikan gizi masyarakat dan memperluas lapangan usaha dan kesempatan kerja. Berdasarkan pada data yang diperoleh dari Dinas Pertanian dan Peternakan, dapat diketahui bahwa populasi ternak besar di Kabupaten Kapuas Hulu, yaitu Sapi sebesar 6.591 ekor untuk tahun 2021 dan ternak kecil yang terdiri dari Kambing 1.092 ekor dan Babi 13.653 ekor. Populasi unggas terbanyak adalah ayam pedaging sebanyak 1.001.585 ekor dengan produksi 1.572.419 kg daging di tahun 2021.

Perikanan

Secara geografis, Kabupaten Kapuas Hulu memiliki potensi yang cukup besar di bidang perikanan. Total produksi tangkap ikan perairan umum di Kabupaten Kapuas Hulu mencapai 25.608,707 ton. Jenis ikan dengan produksi terbesar yaitu ikan umpan sebanyak 5.890,429 ton. Sedangkan total produksi budidaya ikan di Kabupaten Kapuas Hulu mencapai 35.543 ton dengan produksi budidaya terbesar didapatkan dari keramba.

production in 2020 was 2 tons down to 1.8 tons in 2021. Likewise, palm sugar production decreased by 0.38 tons to 2.09 tons in 2021.

Livestock

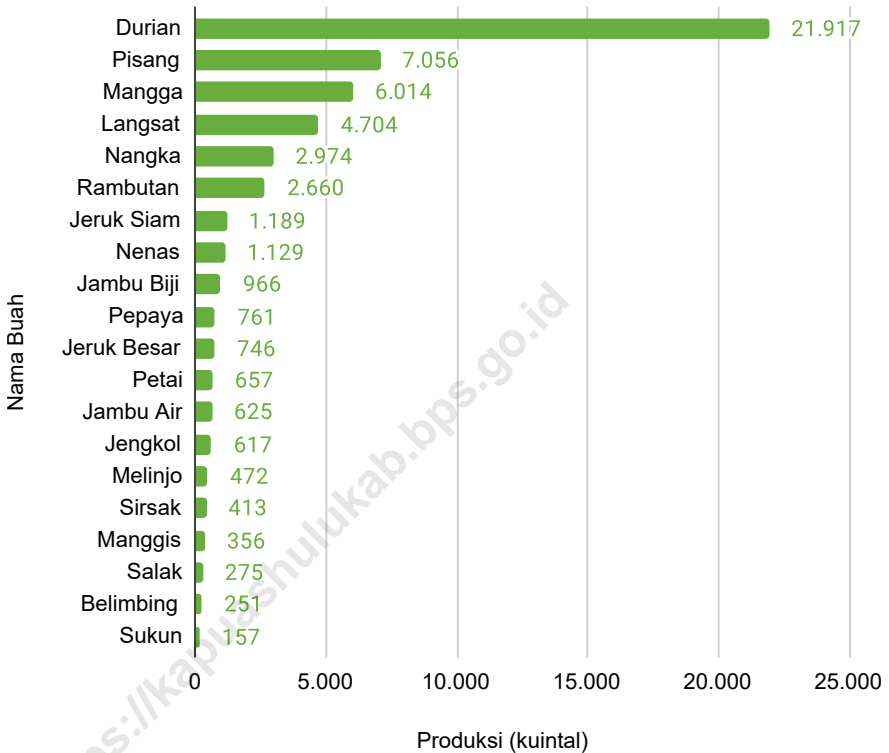
The Livestock sub-sector is directed at increasing livestock farmers' income, community nutrition and business and employment opportunities. Based on data obtained from the Department of Agriculture and Livestock, it can be seen that the population of large livestock in Kapuas Hulu Regency is 6,591 cows for 2021 and small livestock consisting of 1,092 goats and 13,653 pigs. The largest poultry population is broilers as many as 1,001,585 heads with a production of 1,572,419 kg in 2021.

Fishery

Geographically, Kapuas Hulu Regency has considerable potential in the field of fisheries. The total production of fish caught in public waters in Kapuas Hulu Regency reached 25,608,707 tons. The type of fish with the largest production is bait fish as much as 5,890,429 tons. Meanwhile, the total production of fish farming in Kapuas Hulu Regency reached 35,543 tons with the largest aquaculture production obtained from cages.

Gambar 5.1
Figures

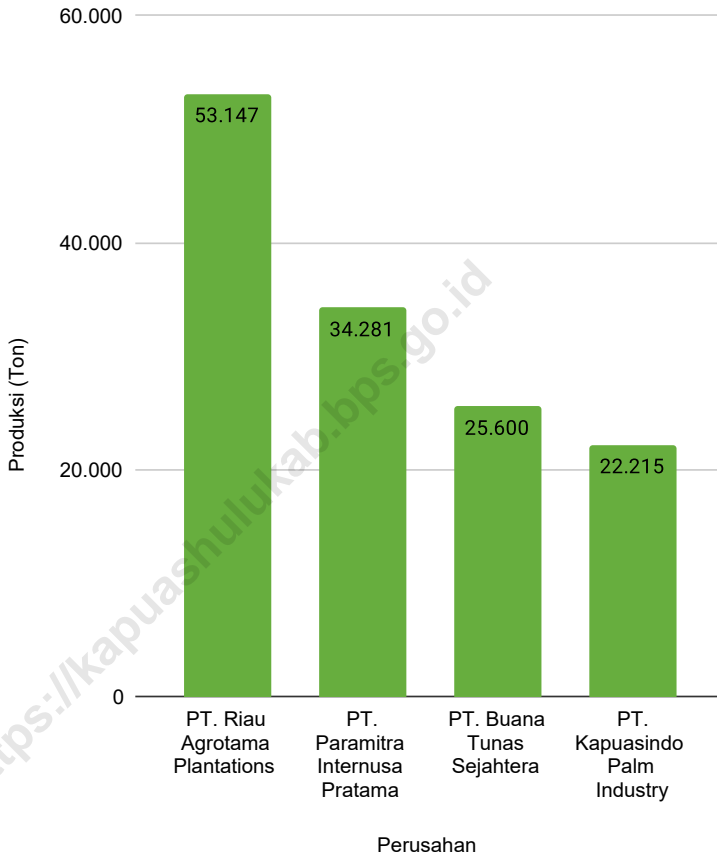
**Produksi Buah-buahan di Kabupaten Kapuas Hulu
(kuintal), 2021**
Production of Fruits in Kapuas Hulu Regency (kuintal), 2021



Sumber/Source : BPS, Statistik Pertanian Hortikultura SPH/BPS-Statistics Indonesia, Agricultural Statistic for Horticulture SPH

Gambar 5.2
Figures

Produksi Kelapa Sawit Menurut Perusahaan di Kabupaten Kapuas Hulu, 2021
Production of Oil Palm by Company in Kapuas Hulu Regency, 2021



Sumber/Source : Dinas Pertanian dan Pangan Kabupaten Kapuas Hulu

5.1 HORTIKULTURA HORTICULTURE

Tabel 5.1.1 **Luas Panen Tanaman Sayuran Menurut Kecamatan dan Jenis Tanaman di Kabupaten Kapuas Hulu (ha), 2020 dan 2021**
Harvested Area of Vegetables by Subdistrict and Kind of Plant in Kapuas Hulu Regency (ha), 2020 and 2021

Kecamatan Subdistrict	Bawang Daun Scallion		Bawang Merah Shallots		Bayam Spinach	
	2020	2021	2020	2021	2020	2021
(1)	(2)	(3)	(4)	(5)	(6)	(7)
Silat Hilir	-	-	-	-	-	-
Silat Hulu	-	-	-	-	-	-
Hulu Gurung	-	-	-	-	5	19
Bunut Hulu	-	-	-	-	11	15
Mentebah	-	-	-	-	1	1
Bika	-	-	-	-	-	-
Kalis	-	-	-	-	6	4
Putussibau Selatan	7	10	-	-	13	10
Embaloh Hilir	-	-	-	-	2	2
Bunut Hilir	-	-	-	-	6	2
Boyan Tanjung	-	-	-	-	6	6
Pengkadan	-	-	-	-	1	1
Jongkong	-	-	-	-	3	-
Selimbau	-	-	-	-	-	-
Suhaid	-	-	-	-	-	-
Seberuang	-	-	-	-	1	1
Semitau	-	-	-	-	8	6
Empanang	-	-	-	-	2	7
Puring Kencana	-	-	-	-	-	-
Badau	-	-	-	-	7	8
Batang Lupar	-	-	-	-	33	34
Embaloh Hulu	-	-	-	-	9	3
Putussibau Utara	5	3	1	1	17	11
Kapuas Hulu	12	13	1	1	131	129

Lanjutan Tabel/Continued Table 5.1.1

Kecamatan Subdistrict	Buncis <i>string bean</i>		Cabai Besar <i>Chili/Big chili</i>		Cabai Rawit <i>Cayenne Pepper</i>	
	2020	2021	2020	2021	2020	2021
(1)	(8)	(9)	(10)	(11)	(12)	(13)
Silat Hilir	1	-	-	-	5	4
Silat Hulu	-	-	-	-	11	20
Hulu Gurung	-	-	-	6	13	14
Bunut Hulu	-	-	10	11	10	13
Mentebah	-	1	-	-	6	4
Bika	-	-	-	-	1	1
Kalis	1	3	-	-	6	8
Putussibau Selatan	-	-	1	3	3	4
Embaloh Hilir	-	-	-	-	-	-
Bunut Hilir	-	-	5	-	4	5
Boyan Tanjung	-	-	2	5	20	14
Pengkadan	-	-	-	-	10	23
Jongkong	-	-	-	-	4	1
Selimbau	-	-	-	-	1	1
Suhaid	-	-	2	-	7	3
Seberuang	-	-	-	-	3	4
Semitau	-	-	-	-	2	2
Emanang	1	4	-	-	2	4
Puring Kencana	-	-	-	-	1	2
Badau	2	-	-	-	3	4
Batang Lupar	-	-	9	15	9	14
Embaloh Hulu	-	-	1	-	6	3
Putussibau Utara	7	5	6	5	14	20
Kapuas Hulu	12	13	36	45	141	166

Lanjutan Tabel/*Continued Table* 5.1.1

Kecamatan Subdistrict	Kacang Panjang Long Beans		Kangkung Water Spinach		Kembang Kol Cauliflower	
	2020	2021	2020	2021	2020	2021
(1)	(14)	(15)	(16)	(17)	(18)	(19)
Silat Hilir	7	5	-	-	-	-
Silat Hulu	-	-	-	-	-	-
Hulu Gurung	13	15	7	14	-	-
Bunut Hulu	13	13	8	12	-	-
Mentebah	7	6	10	8	-	-
Bika	1	-	-	0	-	-
Kalis	2	1	3	3	-	-
Putussibau Selatan	7	5	17	10	-	-
Embaloh Hilir	1	-	-	1	-	-
Bunut Hilir	6	5	6	4	-	-
Boyan Tanjung	25	14	5	9	-	-
Pengkadan	21	26	14	2	-	-
Jongkong	3	2	3	1	-	-
Selimbau	24	19	11	2	-	-
Suhaid	11	6	4	6	-	-
Seberuang	7	6	6	4	-	-
Semitau	11	11	9	9	-	-
Emanang	2	4	5	8	-	-
Puring Kencana	-	-	-	-	-	-
Badau	4	5	2	9	-	-
Batang Lupar	37	36	31	21	-	-
Embaloh Hulu	13	5	6	6	-	-
Putussibau Utara	24	19	18	10	-	0
Kapas Hulu	239	201	165	137	-	0

Lanjutan Tabel/Continued Table 5.1.1

Kecamatan Subdistrict	Ketimun Cucumber		Labu Siam Chayote		Melon Melon	
	2020	2021	2020	2021	2020	2021
(1)	(20)	(21)	(22)	(23)	(24)	(25)
Silat Hilir	2	1	-	-	-	-
Silat Hulu	-	-	-	-	-	-
Hulu Gurung	16	13	-	-	-	-
Bunut Hulu	10	12	1	-	-	-
Mentebah	8	5	-	-	-	-
Bika	1	1	-	-	-	-
Kalis	3	3	-	-	-	-
Putussibau Selatan	5	1	-	-	-	-
Embaloh Hilir	-	-	-	-	-	-
Bunut Hilir	8	6	-	-	-	-
Boyan Tanjung	9	10	-	-	1	-
Pengkadan	21	18	-	-	-	-
Jongkong	2	1	-	-	-	-
Selimbau	30	22	-	-	-	-
Suhaid	13	12	-	-	-	-
Seberuang	12	7	-	-	-	-
Semitau	14	15	-	-	-	-
Empanang	2	3	-	-	-	-
Puring Kencana	2	1	-	-	-	-
Badau	2	4	-	-	-	-
Batang Lupar	44	38	-	-	-	-
Embaloh Hulu	23	9	2	-	-	-
Putussibau Utara	26	18	-	-	-	-
Kapas Hulu	253	199	3	-	1	-

Lanjutan Tabel/*Continued Table* 5.1.1

Kecamatan Subdistrict	Paprika Bell Pepper		Petsai/Sawi Chinese Cabbage/ mustard green		Semangka Water Melon	
	2020	2021	2020	2021	2020	2021
(1)	(26)	(27)	(28)	(29)	(30)	(31)
Silat Hilir	-	-	-	-	-	-
Silat Hulu	-	-	-	-	-	-
Hulu Gurung	-	-	-	2	-	-
Bunut Hulu	-	-	-	6	3	1
Mentebah	-	-	-	-	-	-
Bika	-	-	-	0	-	-
Kalis	-	-	9	6	-	-
Putussibau Selatan	-	-	18	10	-	-
Embaloh Hilir	-	1	-	-	-	-
Bunut Hilir	-	-	9	7	1	2
Boyan Tanjung	-	1	6	5	7	5
Pengkadan	-	-	-	-	-	-
Jongkong	-	-	-	-	-	-
Selimbau	-	-	-	-	-	-
Suhaid	-	-	-	-	-	-
Seberuang	-	-	-	1	-	-
Semitau	-	-	2	3	-	-
Empanang	-	1	-	-	-	-
Puring Kencana	-	-	-	1	-	-
Badau	-	-	6	8	-	-
Batang Lupar	-	-	12	12	-	-
Embaloh Hulu	-	-	-	2	-	-
Putussibau Utara	-	-	13	7	4	1
Kapas Hulu	-	3	75	70	15	9

Lanjutan Tabel/Continued Table 5.1.1

Kecamatan Subdistrict	Terung Eggplant		Tomat Tomato	
	2020	2021	2020	2021
(1)	(32)	(33)	(34)	(35)
Silat Hilir	-	-	-	-
Silat Hulu	-	-	-	-
Hulu Gurung	16	10	11	8
Bunut Hulu	8	11	6	2
Mentebah	7	5	-	2
Bika	-	-	-	0
Kalis	1	2	-	-
Putussibau Selatan	4	3	3	3
Embaloh Hilir	1	1	-	-
Bunut Hilir	6	6	5	4
Boyan Tanjung	14	5	1	4
Pengkadan	10	4	4	-
Jongkong	3	0	-	1
Selimbau	9	11	5	2
Suhaid	5	5	-	-
Seberuang	2	3	-	-
Semitau	9	9	-	-
Empanang	1	3	1	2
Puring Kencana	1	2	-	-
Badau	-	2	1	2
Batang Lupar	30	24	-	-
Embaloh Hulu	8	6	-	-
Putussibau Utara	11	9	1	1
Kapuas Hulu	146	121	38	30

Catatan/Note: Cabai besar mencakup cabai keriting / includes curly chilies

Sumber/Source: BPS, Statistik Pertanian Hortikultura SPH / BPS-Statistics Indonesia, Agricultural Statistic for Horticulture SPH

Tabel 5.1.2
Table**Produksi Tanaman Sayuran Menurut Kecamatan dan Jenis Tanaman di Kabupaten Kapuas Hulu (kuintal), 2020 dan 2021*****Production of Vegetables by Subdistrict and Kind of Plant in Kapuas Hulu Regency (quintal), 2020 and 2021***

Kecamatan Subdistrict	Bawang Daun Scallion		Bawang Merah Shallots		Bayam Spinach	
	2020	2021	2020	2021	2020	2021
(1)	(2)	(3)	(4)	(5)	(6)	(7)
Silat Hilir	-	-	-	-	-	-
Silat Hulu	-	-	-	-	-	-
Hulu Gurung	-	-	-	-	14	28
Bunut Hulu	-	-	-	-	43	467
Mentebah	-	-	-	-	2	2
Bika	-	-	-	-	-	-
Kalis	-	-	-	-	10	6
Putussibau Selatan	36	159	-	-	31	85
Embaloh Hilir	-	-	-	-	4	4
Bunut Hilir	-	-	-	-	24	6
Boyan Tanjung	-	-	-	-	12	10
Pengkadan	-	-	-	-	2	1
Jongkong	-	-	-	-	13	-
Selimbau	-	-	-	-	-	-
Suhaid	-	-	-	-	-	-
Seberuang	-	-	-	-	4	3
Semitau	-	-	-	-	18	20
Empanang	-	-	-	-	8	45
Puring Kencana	-	-	-	-	-	-
Badau	-	-	-	-	14	28
Batang Lupar	-	-	-	-	60	51
Embaloh Hulu	-	-	-	-	30	5
Putussibau Utara	18	10	2	2	44	20
Kapuas Hulu	54	169	2	2	333	781

Lanjutan Tabel/Continued Table 5.1.2

Kecamatan Subdistrict	Buncis <i>string bean</i>		Cabai Besar <i>Chili/Big chili</i>		Cabai Rawit <i>Cayenne Pepper</i>	
	2020	2021	2020	2021	2020	2021
(1)	(8)	(9)	(10)	(11)	(12)	(13)
Silat Hilir	6	-	-	-	34	33
Silat Hulu	-	-	-	-	108	200
Hulu Gurung	-	-	-	24	58	91
Bunut Hulu	-	-	77	329	71	389
Mentebah	-	3	-	-	52	30
Bika	-	-	-	-	6	6
Kalis	2	6	-	-	16	17
Putussibau Selatan	-	-	22	26	40	34
Embaloh Hilir	-	-	-	-	-	-
Bunut Hilir	-	-	34	-	49	34
Boyan Tanjung	-	-	8	16	72	74
Pengkadan	-	-	-	-	62	110
Jongkong	-	-	-	-	24	15
Selimbau	-	-	-	-	49	69
Suhaid	-	-	12	-	38	10
Seberuang	-	-	-	-	72	54
Semitau	-	-	-	-	8	10
Emanang	18	48	-	-	18	56
Puring Kencana	-	-	-	-	8	46
Badau	8	-	-	-	33	47
Batang Lupar	-	-	152	116	154	124
Embaloh Hulu	-	-	14	-	108	48
Putussibau Utara	28	26	28	91	90	147
Kapas Hulu	62	83	347	602	1 170	1 644

Lanjutan Tabel/*Continued Table* 5.1.2

Kecamatan Subdistrict	Kacang Panjang <i>Long Beans</i>		Kangkung <i>Water Spinach</i>		Kembang Kol <i>Cauliflower</i>	
	2020	2021	2020	2021	2020	2021
(1)	(14)	(15)	(16)	(17)	(18)	(19)
Silat Hilir	40	59	-	-	-	-
Silat Hulu	-	-	-	-	-	-
Hulu Gurung	58	79	20	32	-	-
Bunut Hulu	82	474	46	407	-	-
Mentebah	44	44	24	18	-	-
Bika	2	-	-	0	-	-
Kalis	4	5	6	8	-	-
Putussibau Selatan	26	33	40	111	-	-
Embaloh Hilir	2	-	-	2	-	-
Bunut Hilir	30	16	42	28	-	-
Boyan Tanjung	66	50	10	19	-	-
Pengkadan	62	59	38	4	-	-
Jongkong	20	24	14	4	-	-
Selimbau	366	1 630	180	778	-	-
Suhaid	40	21	8	11	-	-
Seberuang	38	34	20	24	-	-
Semitau	45	60	22	34	-	-
Emanang	24	73	14	45	-	-
Puring Kencana	-	-	-	-	-	-
Badau	24	38	5	24	-	-
Batang Lupar	140	147	62	49	-	-
Embaloh Hulu	82	32	20	14	-	-
Putussibau Utara	140	117	43	26	-	1
Kapas Hulu	1 335	2 994	614	1 638	-	1

Lanjutan Tabel/Continued Table 5.1.2

Kecamatan Subdistrict	Ketimun Cucumber		Labu Siam Chayote		Melon Melon	
	2020	2021	2020	2021	2020	2021
(1)	(20)	(21)	(22)	(23)	(24)	(25)
Silat Hilir	12	4	-	-	-	-
Silat Hulu	-	-	-	-	-	-
Hulu Gurung	64	50	-	-	-	-
Bunut Hulu	62	489	2	-	-	-
Mentebah	40	42	-	-	-	-
Bika	2	2	-	-	-	-
Kalis	6	7	-	-	-	-
Putussibau Selatan	21	2	-	-	-	-
Embaloh Hilir	-	-	-	-	-	-
Bunut Hilir	44	28	-	-	-	-
Boyan Tanjung	27	34	-	-	2	-
Pengkadan	64	35	-	-	-	-
Jongkong	6	3	-	-	-	-
Selimbau	572	2 728	-	-	-	-
Suhaid	45	131	-	-	-	-
Seberuang	50	28	-	-	-	-
Semitau	54	75	-	-	-	-
Emanang	26	74	-	-	-	-
Puring Kencana	6	2	-	-	-	-
Badau	22	35	-	-	-	-
Batang Lupar	170	158	-	-	-	-
Embaloh Hulu	124	48	8	-	-	-
Putussibau Utara	130	31	-	-	-	-
Kapas Hulu	1 547	4 005	10	-	2	-

Lanjutan Tabel/*Continued Table* 5.1.2

Kecamatan Subdistrict	Paprika Bell Pepper		Petsai/Sawi Chinese Cabbage/ mustard green		Semangka Water Melon	
	2020	2021	2020	2021	2020	2021
(1)	(26)	(27)	(28)	(29)	(30)	(31)
Silat Hilir	-	-	-	-	-	-
Silat Hulu	-	-	-	-	-	-
Hulu Gurung	-	-	-	2	-	-
Bunut Hulu	-	-	-	280	30	2
Mentebah	-	-	-	-	-	-
Bika	-	-	-	0	-	-
Kalis	-	-	18	13	-	-
Putussibau Selatan	-	-	54	200	-	-
Embaloh Hilir	-	2	-	-	-	-
Bunut Hilir	-	-	18	11	2	4
Boyan Tanjung	-	2	12	9	17	18
Pengkadan	-	-	-	-	-	-
Jongkong	-	-	-	-	-	-
Selimbau	-	-	-	-	-	-
Suhaid	-	-	-	-	-	-
Seberuang	-	-	-	5	-	-
Semitau	-	-	4	7	-	-
Empanang	-	2	-	-	-	-
Puring Kencana	-	-	-	1	-	-
Badau	-	-	20	52	-	-
Batang Lupar	-	-	24	18	-	-
Embaloh Hulu	-	-	-	3	-	-
Putussibau Utara	-	-	28	10	60	2
Kapas Hulu	-	6	178	611	109	26

Lanjutan Tabel/Continued Table 5.1.2

Kecamatan Subdistrict	Terung Eggplant		Tomat Tomato	
	2020	2021	2020	2021
(1)	(32)	(33)	(34)	(35)
Silat Hilir	-	-	-	-
Silat Hulu	-	-	-	-
Hulu Gurung	72	46	43	26
Bunut Hulu	59	406	34	97
Mentebah	48	86	-	7
Bika	-	-	-	1
Kalis	2	2	-	-
Putussibau Selatan	30	27	24	21
Embaloh Hilir	2	2	-	-
Bunut Hilir	34	31	24	11
Boyan Tanjung	44	21	2	11
Pengkadan	34	8	8	-
Jongkong	32	3	-	3
Selimbau	182	1281	12	214
Suhaid	16	38	-	-
Seberuang	46	37	-	-
Semitau	34	52	-	-
Empanang	16	45	14	37
Puring Kencana	8	41	-	-
Badau	-	18	6	40
Batang Lupar	120	66	-	-
Embaloh Hulu	104	58	-	-
Putussibau Utara	64	26	4	2
Kapuas Hulu	947	2 293	171	471

Catatan/Note: Cabai besar mencakup cabai keriting / includes curly chilies

Sumber/Source: BPS, Statistik Pertanian Hortikultura SPH / BPS-Statistics Indonesia, Agricultural Statistic for Horticulture SPH

Tabel
Table 5.1.3**Luas Panen Tanaman Sayuran dan Buah-buahan Semusim Menurut Jenis Tanaman di Kabupaten Kapuas Hulu (ha), 2018–2021****Harvested Area of Seasonal Vegetables and Fruits by Kind of Plant in Kapuas Hulu Regency (ha), 2018–2021**

Jenis Tanaman Kind of Plants	Satuan Unit	2019	2020	2021
(1)	(2)	(3)	(4)	(5)
Bawang Daun/ Scallion	ha	21	12	13
Bawang Merah/ Shallots	ha	-	1	1
Bayam/ Spinach	ha	113	131	129
Buncis/ string bean	ha	6	12	13
Cabai Besar/ Chili/Big chili	ha	35	36	45
Cabai Rawit/ Chili/Cayenne Pepper	ha	146	141	166
Kacang Panjang/ Long Beans	ha	226	239	201
Kangkung/ Water Spinach	ha	127	165	137
Kembang Kol/ Cauliflower	ha	-	-	0
Ketimun/ Cucumber	ha	234	253	199
Labu Siam/ Chayote	ha	6	3	-
Melon/ Melon	ha	-	1	-
Paprika/ Bell Pepper	ha	-	-	3
Petsai/Sawi/ Chinese Cabbage/mustard green	ha	75	75	70
Semangka/ Watermelon	ha	14	15	9
Terung/ Eggplant	ha	127	146	121
Tomat/ Tomato	ha	30	38	30

Catatan/Note: Cabai besar mencakup cabai keriting/includes curly chilies

Sumber/Source: BPS, Statistik Pertanian Hortikultura SPH/BPS-Statistics Indonesia, Agricultural Statistic for Horticulture SPH

Tabel
Table 5.1.4

**Produksi Tanaman Sayuran dan Buah-buahan Semusim
Menurut Jenis Tanaman di Kabupaten Kapuas Hulu,
2018–2021**
*Production of Seasonal Vegetables and Fruits by Kind of
Plant in Kapuas Hulu Regency, 2018–2021*

Jenis Tanaman <i>Kind of Plants</i>	Satuan Unit	2019	2020	2021
(1)	(2)	(3)	(4)	(5)
Bawang Daun/ Scallion	kw/ qui	182	54	169
Bawang Merah/ Shallots	kw/ qui	-	2	2
Bayam/ Spinach	kw/ qui	421	333	781
Buncis/ string bean	kw/ qui	53	62	83
Cabai Besar/ Chili/Big chili	kw/ qui	270	347	602
Cabai Rawit/ Chili/Cayenne Pepper	kw/ qui	1 734	1 170	1 644
Kacang Panjang/ Long Beans	kw/ qui	1 881	1 335	2 994
Kangkung/ Water Spinach	kw/ qui	571	614	1 638
Kembang Kol/ Cauliflower	kw/ qui	-	-	1
Ketimun/ Cucumber	kw/ qui	1 937	1 547	4 005
Labu Siam/ Chayote	kw/ qui	117	10	-
Melon/ Melon	kw/ qui	-	2	-
Paprika/ Bell Pepper	kw/ qui	-	-	6
Petsai/Sawi/ <i>Chinese Cabbage/mustard green</i>	kw/ qui	356	178	611
Semangka/ Watermelon	kw/ qui	78	109	26
Terung/ Eggplant	kw/ qui	1 221	947	2 293
Tomat/ Tomato	kw/ qui	205	171	471

Catatan/Note: Cabai besar mencakup cabai keriting/ *includes curly chilies*

Sumber/Source: BPS, Statistik Pertanian Hortikultura SPH-SBS/BPS-Statistics Indonesia, *Agricultural Statistic for Horticulture SPH-SBS*

Tabel
Table 5.1.5

Luas Panen Tanaman Biofarmaka Menurut Kecamatan dan Jenis Tanaman di Kabupaten Kapuas Hulu, 2020 dan 2021

Harvested Area of Medicinal Plants by Subdistrict and Kind of Plant in Kapuas Hulu Regency, 2020 and 2021

Kecamatan Subdistrict	Jahe Ginger (m ²)		Kencur East Indian Galangal (m ²)		Kunyit Turmeric (m ²)	
	2020	2021	2020	2021	2020	2021
(1)	(2)	(3)	(4)	(5)	(6)	(7)
Silat Hilir	-	-	-	-	4	11
Silat Hulu	230	570	-	-	230	570
Hulu Gurung	475	485	275	465	278	470
Bunut Hulu	1 750	1 500	1 377	1 250	1 500	1 400
Mentebah	5 725	8 085	652	600	4 445	4 300
Bika	4	2	1	-	2	1
Kalis	82 000	147 000	-	-	65 000	67 000
Putussibau Selatan	205	205	50	50	100	100
Embaloh Hilir	-	-	-	-	-	-
Bunut Hilir	19	18	2	2	6	6
Boyan Tanjung	315	320	29	66	315	250
Pengkadan	1 500	800	1 100	1 000	1 500	700
Jongkong	170	13	220	9	185	5
Selimbau	73	74	53	55	105	102
Suhaid	2 300	1 500	-	-	250	700
Seberuang	490	840	-	-	666	665
Semitau	138	107	-	-	100	105
Empanang	176	110	8	25	227	50
Puring Kencana	400	400	200	200	300	300
Badau	391	531	221	378	139	168
Batang Lupar	9 800	13 500	1 400	1 100	7 700	12 500
Embaloh Hulu	130	300	16	40	76	87
Putussibau Utara	4 835	2 245	1 385	471	4 628	1 879
Kapuas Hulu	111 126	178 605	6 989	5 711	87 756	91 369

Lanjutan Tabel/Continued Table 5.1.5

Kecamatan Subdistrict	Laos/Lengkuas Galanga (m ²)		Lempuyang Zingiber Aromaticum (m ²)		Mahkota Dewa Phaleria Macrocarpa (pohon/tree)	
	2020	2021	2020	2021	2020	2021
(1)	(8)	(9)	(10)	(11)	(12)	(13)
Silat Hilir	9	4	-	-	-	-
Silat Hulu	230	420	-	-	-	-
Hulu Gurung	152	400	-	-	-	-
Bunut Hulu	1 525	970	-	-	-	-
Mentebah	120	60	-	-	-	-
Bika	-	-	-	-	-	-
Kalis	40 000	46 000	-	-	-	-
Putussibau Selatan	45	45	20	20	-	-
Embaloh Hilir	-	-	-	-	-	-
Bunut Hilir	5	6	-	-	-	-
Boyan Tanjung	110	105	22	18	-	-
Pengkadan	1 500	700	-	-	-	-
Jongkong	150	3	-	-	-	-
Selimbau	61	64	-	-	-	-
Suhaid	900	700	-	-	-	-
Seberuang	52	185	-	-	-	-
Semitau	40	28	-	-	-	-
Empanang	193	66	-	-	-	-
Puring Kencana	300	400	-	-	-	-
Badau	127	214	-	-	-	-
Batang Lupar	-	-	-	-	-	-
Embaloh Hulu	89	132	-	-	10	14
Putussibau Utara	1 997	1 075	-	-	72	65
Kapuas Hulu	47 605	51 577	42	38	82	79

Lanjutan Tabel/Continued Table 5.1.5

Kecamatan Subdistrict	Mengkudu Indian Mulberry (pohon/tree)		Temuireng Black Turmeric (m ²)		Temulawak Java Turmeric (m ²)	
	2020	2021	2020	2021	2020	2021
(1)	(14)	(15)	(16)	(17)	(18)	(19)
Silat Hilir	-	-	-	-	-	-
Silat Hulu	-	-	-	-	-	-
Hulu Gurung	-	-	-	-	-	-
Bunut Hulu	-	-	-	-	1 400	750
Mentebah	-	-	-	-	-	-
Bika	1	-	-	-	-	-
Kalis	-	-	-	-	-	-
Putussibau Selatan	-	-	20	20	35	35
Embaloh Hilir	-	-	-	-	-	-
Bunut Hilir	-	-	-	-	1	2
Boyan Tanjung	-	22	-	-	12	-
Pengkadan	-	-	-	-	300	-
Jongkong	-	-	-	-	-	-
Selimbau	-	-	-	-	-	-
Suhaid	-	-	-	-	-	-
Seberuang	-	-	-	-	-	-
Semitau	-	-	-	-	-	-
Empanang	10	20	-	-	-	-
Puring Kencana	-	-	-	-	-	-
Badau	46	7	-	-	-	-
Batang Lupar	-	-	-	-	-	-
Embaloh Hulu	20	80	-	-	10	30
Putussibau Utara	171	93	-	-	338	117
Kapas Hulu	248	222	20	20	2 096	934

Catatan/Note: -

Sumber/Source: BPS, Statistik Pertanian Hortikultura SPH-TBF/BPS-Statistics Indonesia, Agricultural Statistic for Horticulture SPH-TBF

Tabel
Table 5.1.6

Produksi Tanaman Biofarmaka Menurut Kecamatan dan Jenis Tanaman di Kabupaten Kapuas Hulu (kg), 2020 dan 2021

Production of Medicinal Plants by Subdistrict and Kind of Plant in Kapuas Hulu Regency (kg), 2020 and 2021

Kecamatan Subdistrict	Jahe Ginger		Kencur East Indian Galangal		Kunyit Turmeric	
	2020	2021	2020	2021	2020	2021
(1)	(2)	(3)	(4)	(5)	(6)	(7)
Silat Hilir	-	-	-	-	18	30
Silat Hulu	760	1 530	-	-	760	1 150
Hulu Gurung	1 450	1 282	820	1 055	782	1 571
Bunut Hulu	5 300	2 750	4 954	1 750	4 800	2 400
Mentebah	16 850	3 514	1 734	625	13 990	3 384
Bika	12	25	4	-	8	3
Kalis	176 000	137 000	-	-	130 000	55 350
Putussibau Selatan	1 530	273	360	76	750	240
Embaloh Hilir	-	-	-	-	-	-
Bunut Hilir	76	95	13	6	22	16
Boyan Tanjung	940	1 120	78	311	920	1 228
Pengkadan	6 000	1 100	2 200	676	2 700	600
Jongkong	340	17	400	16	310	11
Selimbau	242	1 075	172	751	340	1 061
Suhaid	7 200	1 600	-	-	900	1 000
Seberuang	2 560	2 065	-	-	3 532	2 232
Semitau	276	105	-	-	200	56
Empanang	318	285	16	54	454	160
Puring Kencana	1 200	1 352	400	462	900	834
Badau	784	157	448	130	278	72
Batang Lupar	26 800	21 500	3 850	1 850	19 400	20 000
Embaloh Hulu	360	1 000	102	136	262	374
Putussibau Utara	18 576	13 368	5 699	1 236	13 800	6 450
Kapuas Hulu	267 574	191 213	21 250	9 134	195 126	98 222

Lanjutan Tabel/Continued Table 5.1.6

Kecamatan Subdistrict	Laos/Lengkuas Galanga		Lempuyang Zingiber Aromaticum		Mahkota Dewa Phaleria Macrocarpa	
	2020	2021	2020	2021	2020	2021
(1)	(8)	(9)	(10)	(11)	(12)	(13)
Silat Hilir	29	20	-	-	-	-
Silat Hulu	760	1 010	-	-	-	-
Hulu Gurung	434	910	-	-	-	-
Bunut Hulu	4 690	1 620	-	-	-	-
Mentebah	430	141	-	-	-	-
Bika	-	-	-	-	-	-
Kalis	80 000	44 000	-	-	-	-
Putussibau Selatan	360	74	160	52	-	-
Embaloh Hilir	-	-	-	-	-	-
Bunut Hilir	17	17	-	-	-	-
Boyan Tanjung	310	541	44	36	-	-
Pengkadan	2 800	600	-	-	-	-
Jongkong	260	6	-	-	-	-
Selimbau	212	993	-	-	-	-
Suhaid	3 200	1 250	-	-	-	-
Seberuang	630	317	-	-	-	-
Semitau	80	59	-	-	-	-
Empanang	376	170	-	-	-	-
Puring Kencana	600	1 604	-	-	-	-
Badau	258	79	-	-	-	-
Batang Lupar	-	-	-	-	-	-
Embaloh Hulu	220	504	-	-	395	252
Putussibau Utara	10 540	9 384	-	-	2 080	2 840
Kapas Hulu	106 206	63 299	204	88	2 475	3 092

Lanjutan Tabel/Continued Table 5.1.6

Kecamatan Subdistrict	Mengkudu Indian Mulberry		Temuireng Black Turmeric		Temulawak Java Turmeric	
	2020	2021	2020	2021	2020	2021
(1)	(14)	(15)	(16)	(17)	(18)	(19)
Silat Hilir	-	-	-	-	-	-
Silat Hulu	-	-	-	-	-	-
Hulu Gurung	-	-	-	-	-	-
Bunut Hulu	-	-	-	-	4 600	1 650
Mentebah	-	-	-	-	-	-
Bika	2	-	-	-	-	-
Kalis	-	-	-	-	-	-
Putussibau Selatan	-	-	150	48	280	91
Embaloh Hilir	-	-	-	-	-	-
Bunut Hilir	-	-	-	-	3	4
Boyan Tanjung	-	100	-	-	24	-
Pengkadan	-	-	-	-	600	-
Jongkong	-	-	-	-	-	-
Selimbau	-	-	-	-	-	-
Suhaid	-	-	-	-	-	-
Seberuang	-	-	-	-	-	-
Semitau	-	-	-	-	-	-
Empanang	40	80	-	-	-	-
Puring Kencana	-	-	-	-	-	-
Badau	154	93	-	-	-	-
Batang Lupar	-	-	-	-	-	-
Embaloh Hulu	150	290	-	-	60	80
Putussibau Utara	1 686	909	-	-	852	349
Kapas Hulu	2 032	1 472	150	48	6 419	2 174

Catatan/Note: -

Sumber/Source: BPS, Statistik Pertanian Hortikultura SPH-TBF/BPS-Statistics Indonesia, Agricultural Statistic for Horticulture SPH-TBF

Tabel
Table 5.1.7**Luas Panen Tanaman Biofarmaka Menurut Jenis Tanaman
di Kabupaten Kapuas Hulu, 2019–2021**
**Harvested Area of Medicinal Plants by Kind of Plant in
Kapuas Hulu Regency, 2019–2021**

Jenis Tanaman <i>Kind of Plants</i>	Satuan <i>Unit</i>	2019	2020	2021
(1)	(2)	(3)	(4)	(5)
<i>Jahe/ Ginger</i>	m ²	79 191	111 126	178 605
<i>Kencur/ East Indian Galangal</i>	m ²	4 731	6 989	5 711
<i>Kunyit/ Turmeric</i>	m ²	55 171	87 756	91 369
<i>Laos/ Lengkuas/ Galanga</i>	m ²	46 896	47 605	51 577
<i>Lempuyang/ Zingiber Aromaticum</i>	m ²	20	42	38
<i>Mahkota Dewa/ Phaleria Macrocarpa</i>	pohon/ tree	39	82	79
<i>Mengkudu/ Pace/ Indian Mulberry</i>	pohon/ tree	75	248	222
<i>Temuireng/ Black Turmeric</i>	m ²	20	20	20
<i>Temulawak/ Java Turmeric</i>	m ²	1 340	2 096	934

Sumber/Source: BPS, Statistik Pertanian Hortikultura SPH/BPS-Statistics Indonesia, *Agricultural Statistic for Horticulture SPH*

Tabel 5.1.8 **Produksi Tanaman Biofarmaka Menurut Jenis Tanaman di Kabupaten Kapuas Hulu, 2018–2021**
Table 5.1.8 **Production of Medicinal Plants by Kind of Plant in Kapuas Hulu Regency, 2018–2021**

Jenis Tanaman <i>Kind of Plants</i>	Satuan <i>Unit</i>	2019	2020	2021
(1)	(2)	(3)	(4)	(5)
<i>Jahe/ Ginger</i>	kg	103 844	267 574	191 213
<i>Kencur/ East Indian Galangal</i>	kg	10 323	21 250	9 134
<i>Kunyit/ Turmeric</i>	kg	70 760	195 126	98 222
<i>Laos/ Lengkuas/ Galanga</i>	kg	49 909	106 206	63 299
<i>Lempuyang/ Zingiber Aromaticum</i>	kg	58	204	88
<i>Mahkota Dewa/ Phaleria Macrocarpa</i>	kg	2 852	2 475	3 092
<i>Mengkudu/ Pace/ Indian Mulberry</i>	kg	587	2 032	1 472
<i>Temuireng/ Black Turmeric</i>	kg	55	150	48
<i>Temulawak/ Java Turmeric</i>	kg	2 111	6 419	2 174

Sumber/Source: BPS, Statistik Pertanian Hortikultura SPH/BPS-Statistics Indonesia, Agricultural Statistic for Horticulture SPH

Tabel
Table 5.1.9**Luas Panen Tanaman Hias Menurut Kecamatan dan Jenis Tanaman di Kabupaten Kapuas Hulu (m²), 2020 dan 2021**
Harvested Area of Ornamental Plants by Subdistrict and Kind of Plant in Kapuas Hulu Regency (m²), 2020 and 2021

Kecamatan Subdistrict	Anggrek Orchid		Anthurium Bunga/ Flamingo Lily Flower		Dracaena/ Dracaena		Krisan Chrysantemum	
	2020	2021	2020	2021	2020	2021	2020	2021
	(1)	(2)	(3)	(4)	(5)	(6)	(7)	(8)
Silat Hilir	-	-	-	-	-	-	-	-
Silat Hulu	-	-	-	-	-	-	-	-
Hulu Gurung	-	-	-	-	-	-	-	-
Bunut Hulu	-	-	-	-	-	-	-	-
Mentebah	-	-	-	-	-	-	-	-
Bika	-	-	-	-	-	-	-	-
Kalis	-	-	-	-	-	-	-	-
Putussibau Selatan	-	-	-	-	-	-	-	-
Embaloh Hilir	-	-	-	-	-	-	-	-
Bunut Hilir	-	-	-	-	-	-	-	-
Boyan Tanjung	-	-	-	-	-	-	-	-
Pengkadan	-	-	-	-	-	-	-	-
Jongkong	-	-	-	-	-	-	-	-
Selimbau	-	1	-	2	-	2	-	5
Suhaid	-	-	-	-	-	-	-	-
Seberuang	-	-	-	-	-	-	-	-
Semitau	-	-	-	-	-	-	-	-
Empanang	-	-	-	-	-	-	-	-
Puring Kencana	-	-	-	-	-	-	-	-
Badau	-	-	-	-	-	-	-	-
Batang Lupar	-	-	-	-	-	-	-	-
Embaloh Hulu	-	-	-	-	-	-	-	-
Putussibau Utara	-	-	-	-	-	-	-	-
Kapuas Hulu	0	1	-	2	-	2	0	5

Lanjutan Tabel/Continued Table 5.1.9

Kecamatan Subdistrict	Mawar Rose		Melati Jasmine		Pisang- Pisangan Heliconia		Soka Ixora	
	2020	2021	2020	2021	2020	2021	2020	2021
(1)	(10)	(11)	(12)	(13)	(14)	(15)	(16)	(17)
Silat Hilir	-	-	-	-	-	-	-	-
Silat Hulu	-	-	-	-	-	-	-	-
Hulu Gurung	-	3	-	-	-	2	-	-
Bunut Hulu	-	-	-	-	-	-	-	-
Mentebah	-	-	-	-	-	-	-	-
Bika	-	-	-	-	-	-	-	-
Kalis	-	-	-	-	-	-	-	-
Putussibau Selatan	-	-	-	-	-	-	-	52
Embaloh Hilir	-	-	-	-	-	-	-	-
Bunut Hilir	-	-	-	-	-	-	-	-
Boyan Tanjung	-	-	-	-	-	-	-	-
Pengkadan	-	-	-	-	-	-	-	-
Jongkong	-	-	-	-	-	-	-	-
Selimbau	-	6	-	2	-	-	-	-
Suhaid	-	-	-	-	-	-	-	-
Seberuang	-	-	-	-	-	-	-	-
Semitau	-	-	-	-	-	-	-	-
Empanang	-	-	-	-	-	-	-	-
Puring Kencana	-	-	-	-	-	-	-	-
Badau	-	-	-	-	-	-	-	-
Batang Lupar	-	-	-	-	-	-	-	-
Embaloh Hulu	-	-	-	-	-	-	-	-
Putussibau Utara	-	-	-	-	-	-	-	-
Kapas Hulu	0	9	-	2	-	2	0	52

Catatan/Note: Anggrek hanya mencakup anggrek potong/Just includes cut flower

Sumber/Source: BPS, Statistik Pertanian Hortikultura SPH/BPS-Statistics Indonesia, Agricultural Statistik for Horticulture SPH

Tabel
Table 5.1.10

**Produksi Tanaman Hias Menurut Kecamatan dan Jenis
Tanaman di Kabupaten Kapuas Hulu, 2020 dan 2021**
*Production of Ornamental Plants by Subdistrict and Kind of
Plant in Kapuas Hulu Regency, 2020 and 2021*

Kecamatan Subdistrict	Anggrek Orchid (tangkai / stalks)		Anthurium Bunga Flamingo Lily Flower (tangkai / stalks)		Dracaena/ Dracaena (pohon / tree)		Krisan Chrysantemum (tangkai / stalks)	
	2020	2021	2020	2021	2020	2021	2020	2021
(1)	(2)	(3)	(4)	(5)	(6)	(7)	(8)	(9)
Silat Hilir	-	-	-	-	-	-	-	-
Silat Hulu	-	-	-	-	-	-	-	-
Hulu Gurung	-	-	-	-	-	-	-	-
Bunut Hulu	-	-	-	-	-	-	-	-
Mentebah	-	-	-	-	-	-	-	-
Bika	-	-	-	-	-	-	-	-
Kalis	-	-	-	-	-	-	-	-
Putussibau Selatan	-	-	-	-	-	-	-	-
Embaloh Hilir	-	-	-	-	-	-	-	-
Bunut Hilir	-	-	-	-	-	-	-	-
Boyan Tanjung	-	-	-	-	-	-	-	-
Pengkadan	-	-	-	-	-	-	-	-
Jongkong	-	-	-	-	-	-	-	-
Selimbau	-	10	-	20	-	20	-	40
Suhaid	-	-	-	-	-	-	-	-
Seberuang	-	-	-	-	-	-	-	-
Semitau	-	-	-	-	-	-	-	-
Empanang	-	-	-	-	-	-	-	-
Puring Kencana	-	-	-	-	-	-	-	-
Badau	-	-	-	-	-	-	-	-
Batang Lupar	-	-	-	-	-	-	-	-
Embaloh Hulu	-	-	-	-	-	-	-	-
Putussibau Utara	-	-	-	-	-	-	-	-
Kapuas Hulu	-	10	-	20	-	20	-	40

Lanjutan Tabel/Continued Table 5.1.10

Kecamatan Subdistrict	Mawar Rose (tangkai / stalks)		Melati Jasmine (kg)		Pisang- Pisangan Heliconia (tangkai / stalks)		Soka Ixora (pohon / tree)	
	2020	2021	2020	2021	2020	2021	2020	2021
	(1)	(10)	(11)	(12)	(13)	(14)	(15)	(16)
Silat Hilir	-	-	-	-	-	-	-	-
Silat Hulu	-	-	-	-	-	-	-	-
Hulu Gurung	-	9	-	-	-	4	-	-
Bunut Hulu	-	-	-	-	-	-	-	-
Mentebah	-	-	-	-	-	-	-	-
Bika	-	-	-	-	-	-	-	-
Kalis	-	-	-	-	-	-	-	-
Putussibau Selatan	-	-	-	-	-	-	-	52
Embaloh Hilir	-	-	-	-	-	-	-	-
Bunut Hilir	-	-	-	-	-	-	-	-
Boyan Tanjung	-	-	-	-	-	-	-	-
Pengkadan	-	-	-	-	-	-	-	-
Jongkong	-	-	-	-	-	-	-	-
Selimbau	-	50	-	20	-	-	-	-
Suhaid	-	-	-	-	-	-	-	-
Seberuang	-	-	-	-	-	-	-	-
Semitau	-	-	-	-	-	-	-	-
Empanang	-	-	-	-	-	-	-	-
Puring Kencana	-	-	-	-	-	-	-	-
Badau	-	-	-	-	-	-	-	-
Batang Lupar	-	-	-	-	-	-	-	-
Embaloh Hulu	-	-	-	-	-	-	-	-
Putussibau Utara	-	-	-	-	-	-	-	-
Kapas Hulu	-	59	-	20	-	4	-	52

Catatan/Note: Anggrek hanya mencakup anggrek potong/Just includes cut flower

Sumber/Source: BPS, Statistik Pertanian Hortikultura SPH/BPS-Statistics Indonesia, Agricultural Statistik for Horticulture SPH

Tabel
Table 5.1.11

**Luas Panen Tanaman Hias Menurut Jenis Tanaman di
Kabupaten Kapuas Hulu, 2018–2021**
*Harvested Area of Ornamental Plants by Kind of Plant in
Kapuas Hulu Regency, 2018–2021*

Jenis Tanaman <i>Kind of Plants</i>	Satuan <i>Unit</i>	2019	2020	2021
(1)	(2)	(3)	(4)	(5)
<i>Anggrek/ Orchid</i>	m ²	-	-	1
<i>Anthurium Bunga/ Flamingo Lily Flower</i>	m ²	-	-	2
<i>Dracaena/ Dracaena</i>	m ²	-	-	2
<i>Krisan/ Chrysantemum</i>	m ²	-	-	5
<i>Mawar/ Rose</i>	m ²	-	-	9
<i>Melati/ Jasmine</i>	m ²	1	-	2
<i>Pisang-Pisangan/ Heliconia</i>	m ²	1	-	2
<i>Soka/ Ixora</i>	m ²	1	-	52

Catatan/Note: Anggrek hanya mencakup anggrek potong/Just includes cut flower

Sumber/Source: BPS, Statistik Pertanian Hortikultura SPH/BPS-Statistics Indonesia, Agricultural Statistik for Horticulture SPH

Tabel 5.1.12 **Produksi Tanaman Hias Menurut Jenis Tanaman di Kabupaten Kapuas Hulu, 2018–2021**
Table **Production of Ornamental Plants by Kind of Plant Kapuas Hulu Regency, 2018–2021**

Jenis Tanaman Kind of Plants	Satuan Unit	2019	2020	2021
(1)	(2)	(3)	(4)	(5)
Anggrek/ Orchid	tangkai / stalks	-	-	10
Anthurium Bunga/ Flamingo Lily Flower	tangkai / stalks	-	-	20
Dracaena/ Dracaena	pohon / tree	-	-	20
Krisan/ Chrysantemum	tangkai / stalks	-	-	40
Mawar/ Rose	tangkai / stalks	-	-	59
Melati/ Jasmine	kg	6	-	20
Pisang-Pisangan/ Heliconia	tangkai / stalks	10	-	4
Soka/ Ixora	pohon / tree	8	-	52

Catatan/Note: Anggrek hanya mencakup anggrek potong/Just includes cut flower

Sumber/Source: BPS, Statistik Pertanian Hortikultura SPH/BPS-Statistics Indonesia, Agricultural Statistik for Horticulture SPH

Tabel
Table 5.1.13**Produksi Buah-buahan Menurut Kecamatan dan Jenis Tanaman di Kabupaten Kapuas Hulu (kuintal), 2020 dan 2021*****Production of Fruits by Subdistrict and Kind of Plant in Kapuas Hulu Regency (kuintal), 2020 and 2021***

Kecamatan Subdistrict	Belimbing Star Fruit		Duku/Langsat Kokosan/ Duku		Durian Durian		Jambu Air Water Apple	
	2020	2021	2020	2021	2020	2021	2020	2021
(1)	(2)	(3)	(4)	(5)	(6)	(7)	(8)	(9)
Silat Hilir	130	3	-	7	-	40	250	9
Silat Hulu	112	8	-	9	-	305	535	33
Hulu Gurung	29	18	-	380	40	1 126	122	95
Bunut Hulu	140	9	292	216	13 100	4 574	162	145
Mentebah	130	5	-	-	-	230	160	7
Bika	-	-	-	-	-	73	-	-
Kalis	-	3	-	45	-	108	-	1
Putussibau Selatan	-	-	-	-	-	812	400	14
Embaloh Hilir	-	-	-	-	-	-	-	-
Bunut Hilir	-	-	-	4	-	-	90	4
Boyan Tanjung	28	3	-	5	-	50	340	22
Pengkadan	4	0	10	11	-	988	-	22
Jongkong	30	-	-	2	-	49	-	8
Selimbau	130	9	-	46	-	284	90	33
Suhaid	95	5	350	43	1 300	940	100	17
Seberuang	72	8	-	62	-	480	60	15
Semitau	70	76	50	86	1 080	334	180	58
Empanang	140	43	-	248	-	1 001	-	-
Puring Kencana	-	8	-	60	-	300	80	16
Badau	20	12	80	22	-	1 320	130	20
Batang Lupar	60	8	-	3 313	-	8 146	180	18
Embaloh Hulu	220	27	-	-	-	40	60	66
Putussibau Utara	400	8	1 620	145	1 490	718	614	23
Kapuas Hulu	1 810	251	2 402	4 704	17 010	21 917	3 553	625

Lanjutan Tabel/Continued Table 5.1.13

Kecamatan Subdistrict	Jambu Biji Guava		Jengkol Jengkol		Jeruk Besar Pomelo		Jeruk Siam/ Kepek Orange/ Tangerine	
	2020	2021	2020	2021	2020	2021	2020	2021
(1)	(10)	(11)	(12)	(13)	(14)	(15)	(16)	(17)
Silat Hilir	1 110	65	-	-	330	1	710	9
Silat Hulu	765	56	500	-	99	4	-	-
Hulu Gurung	72	66	28	11	-	-	429	66
Bunut Hulu	105	197	63	143	151	5	235	28
Mentebah	950	10	50	3	25	1	30	6
Bika	180	-	-	-	-	1	-	-
Kalis	-	3	-	-	-	15	-	-
Putussibau Selatan	800	172	190	-	490	678	4 490	887
Embaloh Hilir	-	-	-	-	-	-	-	-
Bunut Hilir	24	1	-	-	210	4	189	7
Boyan Tanjung	70	21	150	7	58	0	120	12
Pengkadan	-	9	-	7	-	1	-	9
Jongkong	280	8	25	8	-	1	360	12
Selimbau	118	43	-	6	100	1	30	7
Suhaid	150	15	120	34	60	1	-	1
Seberuang	800	21	30	1	-	8	-	-
Semitau	180	65	30	70	56	18	-	-
Empanang	111	36	-	-	100	1	-	-
Puring Kencana	50	11	-	-	-	-	-	-
Badau	260	36	-	-	-	-	-	-
Batang Lupar	260	35	-	-	200	6	70	7
Embaloh Hulu	650	20	-	-	150	1	400	134
Putussibau Utara	759	75	290	327	240	0	314	4
Kapas Hulu	7 694	966	1 476	617	2 269	746	7 377	1 189

Lanjutan Tabel/*Continued Table* 5.1.13

Kecamatan Subdistrict	Mangga Mango		Manggis/ Mangosteen		Melinjo/ Gnetum/ Melinjo		Nangka/ Cempedak Jackfruit	
	2020	2021	2020	2021	2020	2021	2020	2021
(1)	(18)	(19)	(20)	(21)	(22)	(23)	(24)	(25)
Silat Hilir	100	15	-	3	-	-	1 000	39
Silat Hulu	145	21	-	5	-	-	180	52
Hulu Gurung	160	226	-	5	2	1	565	123
Bunut Hulu	645	69	760	54	150	394	670	297
Mentebah	-	5	-	-	-	-	350	20
Bika	-	-	-	-	-	-	570	210
Kalis	150	50	-	3	-	-	-	102
Putussibau Selatan	2 000	3 360	-	55	-	-	-	64
Embaloh Hilir	-	5	-	-	-	-	-	-
Bunut Hilir	350	10	-	-	-	-	445	13
Boyan Tanjung	430	41	-	7	52	4	-	44
Pengkadan	-	390	-	57	-	60	-	310
Jongkong	200	96	-	4	-	-	300	40
Selimbau	80	108	-	10	-	-	450	209
Suhaid	1 100	380	55	21	-	-	420	144
Seberuang	-	11	-	6	410	9	30	235
Semitau	160	87	-	-	-	-	110	127
Empanang	-	765	-	-	-	-	340	509
Puring Kencana	-	7	-	18	-	-	30	102
Badau	100	42	-	-	-	-	120	71
Batang Lupar	-	273	-	59	-	-	120	43
Embaloh Hulu	210	23	-	-	-	-	560	133
Putussibau Utara	740	31	680	49	38	4	2 886	88
Kapas Hulu	6 570	6 014	1 495	356	652	472	9 146	2 974

Lanjutan Tabel/Continued Table 5.1.13

Kecamatan Subdistrict	Nenas <i>neapple</i>		Pepaya <i>Papaya</i>		Petai <i>Twisted Cluster Bean</i>		Pisang <i>Banana</i>	
	2020	2021	2020	2021	2020	2021	2020	2021
(1)	(26)	(27)	(28)	(29)	(30)	(31)	(32)	(33)
Silat Hilir	113	23	250	10	130	15	1 200	39
Silat Hulu	26	12	190	25	120	-	600	133
Hulu Gurung	35	20	284	29	80	27	4 120	107
Bunut Hulu	99	117	597	76	158	266	2 320	562
Mentebah	37	14	800	21	501	24	840	35
Bika	92	3	410	-	-	-	8 500	129
Kalis	88	14	90	4	-	-	24 500	725
Putussibau Selatan	414	390	3 770	-	200	-	19 306	3 101
Embaloh Hilir	-	-	-	-	-	-	-	-
Bunut Hilir	27	5	-	-	-	-	2 690	59
Boyan Tanjung	92	17	320	8	800	98	3 900	239
Pengkadan	-	37	-	51	-	41	-	342
Jongkong	290	44	-	-	30	7	1 500	72
Selimbau	196	99	320	68	-	4	3 000	243
Suhaid	42	6	250	41	70	27	550	69
Seberuang	45	23	650	62	-	3	760	42
Semitau	75	147	300	88	10	56	1 500	120
Empanang	5	12	-	24	-	-	112	18
Puring Kencana	17	5	-	16	-	2	200	45
Badau	39	4	370	15	-	-	340	27
Batang Lupar	24	38	70	18	-	-	520	133
Embaloh Hulu	160	65	350	105	-	11	2 770	550
Putussibau Utara	195	32	2 040	100	100	77	7 300	268
Kapuas Hulu	2 111	1 129	11 061	761	2 199	657	86 528	7 056

Lanjutan Tabel/Continued Table 5.1.13

Kecamatan Subdistrict	Rambutan Rambutan		Salak Snakefruit		Sirsak Soursop		Sukun Breadfruit	
	2020	2021	2020	2021	2020	2021	2020	2021
(1)	(34)	(35)	(36)	(37)	(38)	(39)	(40)	(41)
Silat Hilir	3 700	130	-	-	295	4	-	6
Silat Hulu	-	131	-	-	115	5	142	9
Hulu Gurung	-	14	48	1	30	1	49	7
Bunut Hulu	1 340	530	190	253	140	177	180	29
Mentebah	-	56	-	-	249	3	78	6
Bika	-	-	-	-	80	-	78	-
Kalis	-	75	-	-	-	1	20	-
Putussibau Selatan	-	108	-	-	-	-	-	-
Embaloh Hilir	-	-	-	-	-	-	-	-
Bunut Hilir	-	-	30	-	55	-	-	-
Boyan Tanjung	-	20	-	-	80	5	210	15
Pengkadan	-	322	-	2	-	3	-	7
Jongkong	-	56	-	-	-	3	30	6
Selimbau	-	150	-	-	100	59	-	-
Suhaid	40	6	-	-	-	1	-	-
Seberuang	-	16	-	-	380	23	360	7
Semitau	600	168	-	-	140	94	8	42
Empanang	-	372	-	-	-	-	-	-
Puring Kencana	-	54	-	-	80	2	-	-
Badau	-	25	-	-	-	-	10	-
Batang Lupar	-	254	-	13	-	-	-	-
Embaloh Hulu	-	25	60	5	180	25	58	13
Putussibau Utara	759	149	-	0	360	6	290	10
Kapas Hulu	6 439	2 660	328	275	2 284	413	1 513	157

Sumber/Source: BPS, Statistik Pertanian Hortikultura SPH/BPS-Statistics Indonesia, Agricultural Statistic for Horticulture SPH

Tabel
Table 5.1.14

Produksi Buah-Buahan dan Sayuran Tahunan Menurut Jenis Tanaman di Kabupaten Kapuas Hulu (kuintal), 2018–2021

Production of Annual Fruits and Vegetables by Kind of Plant in Kapuas Hulu Regency (quintal), 2018–2021

Jenis Tanaman <i>Kind of Plants</i>	Satuan <i>Unit</i>	2019	2020	2021
(1)	(2)	(3)	(4)	(5)
Belimbing/ Star Fruit	kw/ qui	541	1 810	251
Duku/Langsar/Kokosan/ Duku	kw/ qui	3 623	2 402	4 704
Durian/ Durian	kw/ qui	15 507	17 010	21 917
Jambu Air/ Water Apple	kw/ qui	476	3 553	625
Jambu Biji/ Guava	kw/ qui	1 373	7 694	966
Jengkol/ Jengkol	kw/ qui	175	1 476	617
Jeruk Besar/ Pomelo	kw/ qui	831	2 269	746
Jeruk Siam/Keprok/ Orange/Tangerine	kw/ qui	1 543	7 377	1 189
Mangga/ Mango	kw/ qui	3 590	6 570	6 014
Manggis/ Mangosteen	kw/ qui	463	1 495	356
Melinjo/ Gnetum/Melinjo	kw/ qui	99	652	472
Nangka/Cempedak/ Jackfruit	kw/ qui	3 444	9 146	2 974
Nenas/ Pineapple	kw/ qui	1 113	2 111	1 129
Pepaya/ Papaya	kw/ qui	1 081	11 061	761
Petai/ Twisted Cluster Bean	kw/ qui	302	2 199	657
Pisang/ Banana	kw/ qui	12 589	86 528	7 056
Rambutan/ Rambutan	kw/ qui	4 663	6 439	2 660
Salak/ Snakefruit	kw/ qui	28	328	275
Sirsak/ Soursop	kw/ qui	213	2 284	413
Sukun/ Breadfruit	kw/ qui	238	1 513	157

Sumber/Source: BPS, Statistik Pertanian Hortikultura SPH/BPS-Statistics Indonesia, Agricultural Statistic for Horticulture SPH

5.2 PERKEBUNAN ESTATE CROPS

Tabel 5.2.1 Luas Areal Tanaman Perkebunan Menurut Kecamatan dan Jenis Tanaman di Kabupaten Kapuas Hulu (ha), 2020 dan 2021
Planted Area of Estate Crops by Subdistrict and Type of Crops in Kapuas Hulu Regency (ha), 2020 and 2021

Kecamatan Subdistrict	Kelapa Sawit ¹ /Oil Palm ¹		Kelapa/Coconut	
	2020	2021	2020	2021
(1)	(2)	(3)	(4)	(5)
Silat Hilir	5,10	5,10
Silat Hulu	2,10	2,10
Hulu Gurung	4,60	4,60
Bunut Hulu	2,60	2,60
Mentebah	2,60	2,60
Bika	2,57	2,57
Kalis	2,60	2,60
Putussibau Selatan	4,15	4,15
Embaloh Hilir	3,07	3,07
Bunut Hilir	2,05	2,05
Boyan Tanjung	4,10	4,10
Pengkadan	3,60	3,60
Jongkong	2,57	2,57
Selimbau	2,06	2,06
Suhaid	2,07	2,07
Seberuang	4,10	4,10
Semitau	2,10	2,10
Empanang	2,05	2,05
Puring Kencana	1,05	1,05
Badau	2,06	2,06
Batang Lupar	3,56	3,56
Embaloh Hulu	2,57	2,57
Putussibau Utara	2,17	2,17
Kapuas Hulu	87 400,03	89 291,93	65,50	65,50

Lanjutan Tabel/Continued Table 5.2.1

Kecamatan Subdistrict	Karet/Rubber		Kopi/Coffee	
	2020	2021	2020	2021
(1)	(6)	(7)	(8)	(9)
Silat Hilir	1 982,00	1 982,00	–	–
Silat Hulu	2 485,00	2 485,00	–	–
Hulu Gurung	3 929,00	3 899,00	2,00	2,00
Bunut Hulu	2 381,00	2 411,00	1,00	1,00
Mentebah	2 329,00	2 329,00	2,50	2,50
Bika	1 793,00	1 793,00	–	–
Kalis	1 662,00	1 662,00	6,50	6,50
Putussibau Selatan	1 927,00	1 927,00	2,25	2,25
Embaloh Hilir	2 417,00	2 407,00	2,00	2,00
Bunut Hilir	1 986,00	1 986,00	–	–
Boyan Tanjung	2 647,00	2 647,00	–	–
Pengkadan	3 683,00	3 683,00	–	–
Jongkong	1 973,00	1 973,00	–	–
Selimbau	1 800,00	1 800,00	–	–
Suhaid	2 196,00	2 196,00	–	–
Seberuang	2 720,00	2 770,00	–	–
Semitau	2 566,00	2 496,00	–	–
Empanang	895,00	895,00	–	–
Puring Kencana	614,00	614,00	–	–
Badau	880,00	880,00	–	–
Batang Lupar	1 016,00	1 016,00	2,00	2,00
Embaloh Hulu	1 643,00	1 643,00	2,00	2,00
Putussibau Utara	1 818,00	1 818,00	3,25	3,25
Kapuas Hulu	47 342,00	47 312,00	23,50	23,50

Lanjutan Tabel/*Continued Table* 5.2.1

Kecamatan Subdistrict	Kakao/Cocoa		Tebu/Sugar cane	
	2020	2021	2020	2021
(1)	(10)	(11)	(12)	(13)
Silat Hilir	–	–	–	–
Silat Hulu	–	–	–	–
Hulu Gurung	5,00	5,00	0,50	0,50
Bunut Hulu	8,00	8,00	–	–
Mentebah	–	–	–	–
Bika	5,00	5,00	–	–
Kalis	–	–	–	–
Putussibau Selatan	22,00	22,00	2,75	2,75
Embaloh Hilir	12,00	12,00	–	–
Bunut Hilir	–	–	–	–
Boyan Tanjung	–	–	–	–
Pengkadan	6,00	6,00	–	–
Jongkong	–	–	–	–
Selimbau	–	–	–	–
Suhaid	–	–	–	–
Seberuang	–	–	–	–
Semitau	–	–	–	–
Empanang	–	–	–	–
Puring Kencana	–	–	–	–
Badau	–	–	–	–
Batang Lupar	6,00	6,00	–	–
Embaloh Hulu	24,00	24,00	–	–
Putussibau Utara	20,00	20,00	3,25	3,25
Kapas Hulu	108,00	108,00	6,50	6,50

Lanjutan Tabel/Continued Table 5.2.1

Kecamatan Subdistrict	Teh/Tea		Tembakau/Tobacco	
	2020	2021	2020	2021
(1)	(14)	(15)	(16)	(17)
Silat Hilir	—	—	—	—
Silat Hulu	—	—	—	—
Hulu Gurung	—	—	—	—
Bunut Hulu	—	—	—	—
Mentebah	—	—	—	—
Bika	—	—	—	—
Kalis	—	—	—	—
Putussibau Selatan	—	—	—	—
Embaloh Hilir	—	—	—	—
Bunut Hilir	—	—	—	—
Boyan Tanjung	—	—	—	—
Pengkadan	—	—	—	—
Jongkong	—	—	—	—
Selimbau	—	—	—	—
Suhaid	—	—	—	—
Seberuang	—	—	—	—
Semitau	—	—	—	—
Empanang	—	—	—	—
Puring Kencana	—	—	—	—
Badau	—	—	—	—
Batang Lupar	—	—	—	—
Embaloh Hulu	—	—	—	—
Putussibau Utara	—	—	—	—
Kapas Hulu	—	—	—	—

Lanjutan Tabel/*Continued Table 5.2.1*

Kecamatan Subdistrict	Lada/Pepper		Aren/Palm Sugar	
	2020	2021	2020	2021
(1)	(14)	(15)	(16)	(17)
Silat Hilir	1,00	3,00	1,00	1,00
Silat Hulu	1,50	2,00	-	-
Hulu Gurung	0,00	-	-	-
Bunut Hulu	2,00	2,00	-	-
Mentebah	1,00	1,00	-	-
Bika	0,00	-	6,00	6,00
Kalis	1,50	1,50	3,00	3,00
Putussibau Selatan	1,00	1,00	6,00	6,00
Embaloh Hilir	0,00	-	4,00	4,00
Bunut Hilir	0,00	-	-	-
Boyan Tanjung	0,00	-	-	-
Pengkadan	1,00	1,00	-	-
Jongkong	0,00	-	-	-
Selimbau	0,00	-	-	-
Suhaid	1,00	1,00	0,50	0,50
Seberuang	0,00	-	-	-
Semitau	1,00	1,00	0,50	0,50
Empanang	5,50	5,50	3,00	3,00
Puring Kencana	7,00	7,00	4,00	4,00
Badau	10,00	10,00	4,00	4,00
Batang Lupar	6,00	6,00	5,00	5,00
Embaloh Hulu	5,00	5,00	10,00	10,00
Putussibau Utara	3,50	4,00	5,00	5,00
Kapas Hulu	48,00	51,00	52,00	52,00

Lanjutan Tabel/Continued Table 5.2.1

Kecamatan Subdistrict	Pinang/Betel Palm		Kapuk/Kapok	
	2020	2021	2020	2021
(1)	(14)	(15)	(16)	(17)
Silat Hilir	-	-	-	-
Silat Hulu	-	-	-	-
Hulu Gurung	-	-	-	-
Bunut Hulu	-	-	-	-
Mentebah	-	-	0,15	0,15
Bika	2,16	2,16	-	-
Kalis	0,10	0,10	-	-
Putussibau Selatan	0,17	0,17	0,15	0,15
Embaloh Hilir	0,10	0,10	0,15	0,15
Bunut Hilir	-	-	-	-
Boyan Tanjung	-	-	-	-
Pengkadan	-	-	-	-
Jongkong	-	-	0,15	0,15
Selimbau	-	-	-	-
Suhaid	0,05	0,05	-	-
Seberuang	0,10	0,10	0,15	0,15
Semitau	0,10	0,12	0,10	0,10
Empanang	0,10	0,10	-	-
Puring Kencana	0,05	0,05	-	-
Badau	0,10	0,10	-	-
Batang Lupar	0,15	0,15	-	-
Embaloh Hulu	0,15	0,15	-	-
Putussibau Utara	0,17	0,17	0,15	0,15
Kapas Hulu	3,50	3,52	1,00	1,00

Catatan/Note: ¹ Data sawit tidak tersedia untuk tiap kecamatan

Sumber/Source: Dinas Pertanian dan Pangan Kabupaten Kapuas Hulu

Tabel
Table 5.2.2

**Produksi Perkebunan Menurut Kecamatan dan Jenis
Tanaman di Kabupaten Kapuas Hulu (ton), 2020 dan 2021**
*Production of Estate by Subdistrict and Type of Crops in
Kapuas Hulu Regency (ton), 2020 and 2021*

Kecamatan Subdistrict	Kelapa Sawit ¹ /Oil Palm ¹		Kelapa/Coconut	
	2020	2021	2020	2021
(1)	(2)	(3)	(4)	(5)
Silat Hilir	0,18	0,18
Silat Hulu	0,18	0,18
Hulu Gurung	0,20	0,20
Bunut Hulu	0,18	0,18
Mentebah	0,18	0,18
Bika	0,18	0,18
Kalis	0,18	0,18
Putussibau Selatan	0,18	0,18
Embaloh Hilir	0,18	0,18
Bunut Hilir	0,09	0,09
Boyan Tanjung	0,18	0,18
Pengkadan	0,18	0,18
Jongkong	0,18	0,18
Selimbau	0,09	0,09
Suhaid	0,09	0,09
Seberuang	0,18	0,18
Semitau	0,09	0,09
Empanang	0,09	0,09
Puring Kencana	0,09	0,09
Badau	0,09	0,09
Batang Lupar	0,09	0,09
Embaloh Hulu	0,09	0,09
Putussibau Utara	0,18	0,18
Kapuas Hulu	289 334,08	135 242,82	3,35	3,35

Lanjutan Tabel/Continued Table 5.2.2

Kecamatan Subdistrict	Karet/Rubber		Kopi/Coffee	
	2020	2021	2020	2021
(1)	(6)	(7)	(8)	(9)
Silat Hilir	543	527	-	-
Silat Hulu	704	640	-	-
Hulu Gurung	1 193	1 193	-	-
Bunut Hulu	628	628	-	-
Mentebah	669	669	-	-
Bika	330	318	-	-
Kalis	471	471	0,90	0,60
Putussibau Selatan	384	384	0,15	0,06
Embaloh Hilir	762	750	-	-
Bunut Hilir	543	532	-	-
Boyan Tanjung	639	639	-	-
Pengkadan	1 208	1 197	-	-
Jongkong	510	510	-	-
Selimbau	419	419	-	-
Suhaid	715	715	-	-
Seberuang	831	931	-	-
Semitau	922	922	-	-
Empanang	156	147	-	-
Puring Kencana	83	79	-	-
Badau	144	138	-	-
Batang Lupar	170	168	0,20	0,13
Embaloh Hulu	348	329	0,20	0,13
Putussibau Utara	375	375	0,15	0,06
Kapas Hulu	12 747	12 681	1,60	0,98

Lanjutan Tabel/*Continued Table 5.2.2*

Kecamatan Subdistrict	Kakao/Cocoa		Tebu/Sugar cane	
	2020	2021	2020	2021
(1)	(10)	(11)	(12)	(13)
Silat Hilir	-	-	-	-
Silat Hulu	-	-	-	-
Hulu Gurung	-	-	-	-
Bunut Hulu	-	-	-	-
Mentebah	-	-	-	-
Bika	0,1	0,1	-	-
Kalis	-	-	-	-
Putussibau Selatan	0,5	0,4	0,3	0,3
Embaloh Hilir	0,2	0,2	-	-
Bunut Hilir	-	-	-	-
Boyan Tanjung	-	-	-	-
Pengkadan	-	-	-	-
Jongkong	-	-	-	-
Selimbau	-	-	-	-
Suhaid	-	-	-	-
Seberuang	-	-	-	-
Semitau	-	-	-	-
Empanang	-	-	-	-
Puring Kencana	-	-	-	-
Badau	-	-	-	-
Batang Lupar	0,2	0,2	-	-
Embaloh Hulu	0,6	0,6	-	-
Putussibau Utara	0,4	0,3	0,5	0,5
Kapas Hulu	2,0	1,8	0,8	0,8

Lanjutan Tabel/Continued Table 5.2.2

Kecamatan Subdistrict	Teh/Tea		Tembakau/Tobacco	
	2020	2021	2020	2021
(1)	(14)	(15)	(16)	(17)
Silat Hilir	-	-	-	-
Silat Hulu	-	-	-	-
Hulu Gurung	-	-	-	-
Bunut Hulu	-	-	-	-
Mentebah	-	-	-	-
Bika	-	-	-	-
Kalis	-	-	-	-
Putussibau Selatan	-	-	-	-
Embaloh Hilir	-	-	-	-
Bunut Hilir	-	-	-	-
Boyan Tanjung	-	-	-	-
Pengkadan	-	-	-	-
Jongkong	-	-	-	-
Selimbau	-	-	-	-
Suhaid	-	-	-	-
Seberuang	-	-	-	-
Semitau	-	-	-	-
Empanang	-	-	-	-
Puring Kencana	-	-	-	-
Badau	-	-	-	-
Batang Lupar	-	-	-	-
Embaloh Hulu	-	-	-	-
Putussibau Utara	-	-	-	-
Kapas Hulu	-	-	-	-

Lanjutan Tabel/Continued Table 5.2.2

Kecamatan Subdistrict	Lada/Pepper		Aren/Palm Sugar	
	2020	2021	2020	2021
(1)	(14)	(15)	(16)	(17)
Silat Hilir	-	-	-	-
Silat Hulu	0,25	0,25	-	-
Hulu Gurung	-	-	-	-
Bunut Hulu	0,50	0,50	-	-
Mentebah	-	-	-	-
Bika	-	-	0,40	0,30
Kalis	0,25	0,25	0,10	0,08
Putussibau Selatan	-	-	0,30	0,25
Embaloh Hilir	-	-	0,20	0,15
Bunut Hilir	-	-	-	-
Boyan Tanjung	-	-	-	-
Pengkadan	-	-	-	-
Jongkong	-	-	-	-
Selimbau	-	-	-	-
Suhaid	-	-	-	-
Seberuang	-	-	0,07	0,07
Semitau	-	-	-	-
Empanang	2,00	2,00	0,10	0,08
Puring Kencana	2,50	2,50	0,10	0,08
Badau	3,50	3,50	0,10	0,08
Batang Lupar	1,50	1,50	0,20	0,15
Embaloh Hulu	1,00	1,00	0,60	0,60
Putussibau Utara	1,25	1,25	0,30	0,25
Kapas Hulu	12,75	12,75	2,47	2,09

Lanjutan Tabel/Continued Table 5.2.2

Kecamatan Subdistrict	Pinang/Betel Palm		Kapuk/Kapok	
	2020	2021	2020	2021
(1)	(14)	(15)	(16)	(17)
Silat Hilir	-	-	-	-
Silat Hulu	-	-	-	-
Hulu Gurung	-	-	-	-
Bunut Hulu	-	-	-	-
Mentebah	-	-	-	-
Bika	0,03	0,03	-	-
Kalis	0,03	0,03	-	-
Putussibau Selatan	0,03	0,03	-	-
Embaloh Hilir	0,03	0,03	-	-
Bunut Hilir	-	-	-	-
Boyan Tanjung	-	-	-	-
Pengkadan	-	-	-	-
Jongkong	-	-	-	-
Selimbau	-	-	-	-
Suhaid	0,01	0,01	-	-
Seberuang	0,03	0,03	-	-
Semitau	-	-	-	-
Empanang	0,03	0,03	-	-
Puring Kencana	0,01	0,01	-	-
Badau	0,03	0,03	-	-
Batang Lupar	0,03	0,03	-	-
Embaloh Hulu	0,03	0,03	-	-
Putussibau Utara	0,03	0,03	-	-
Kapas Hulu	0,32	0,32	-	-

Catatan/Note: ¹ Data sawit tidak tersedia untuk tiap kecamatan

Sumber/Source: Dinas Pertanian dan Pangan Kabupaten Kapuas Hulu

Tabel
Table 5.2.3**Luas Areal Kelapa Sawit Menurut Perusahaan di
Kabupaten Kapuas Hulu, 2020 dan 2021**
*Planted Area of Oil Palm by Company in Kapuas Hulu
Regency, 2020 and 2021*

Perusahaan Company	Luas Areal/Planted Area (ha)	
	2020	2021
(1)	(2)	(3)
PT. Riau Agrotama Plantations	15 959,00	15 748,00
PT. Anugerah Makmur Sejati	3 833,59	3 923,84
PT. Kapuasindo Palm Industry	7 318,68	7 578,93
PT. Persada Graha Mandiri	6 677,87	6 677,87
PT. Primanusa Mitra Serasi	2 239,48	2 365,25
PT. Kartika Prima Cipta	3 429,27	3 429,27
PT. Paramitra Internusa Pratama	7 213,72	7 213,72
PT. Buana Tunas Sejahtera	7 234,33	7 343,85
PT. Sentra Karya Manunggal	7 731,35	7 763,53
PT. Duta Nusa Lestari	5 477,18	5 855,34
PT. Sawit Kapuas Kencana	5 578,44	5 854,69
PT. Dinamika Multi Prakarsa	3 530,75	3 530,75
PT. Citranusa Indomakmur	2 328,38	2 677,24
PT. Borneo International Anugerah	3 397,66	3 428,37
PT. Khatulistiwa Agro Abadi	4 208,46	4 385,23
PT. Sinar Andalas Utama	-	-
PT. Gading Tirta Mandiri	1 075,33	1 184,45
PT. Mandala Intan Jaya	166,54	331,60
PT. Hakekat Arwana Sukses	-	-
Kapuas Hulu	87 400,03	89 291,93

Catatan/Note: -

Sumber/Source: Dinas Pertanian dan Pangan Kabupaten Kapuas Hulu

Tabel 5.2.4 **Produksi Kelapa Sawit Menurut Perusahaan di Kabupaten Kapuas Hulu, 2020 dan 2021**
Production of Oil Palm by Company in Kapuas Hulu Regency, 2020 and 2021

Perusahaan Company	Produksi/Production (ton)	
	2020	2021
(1)	(4)	(5)
PT. Riau Agrotama Plantations	21 954,46	25 600,00
PT. Paramitra Internusa Pratama	83 681,73	22 215,00
PT. Buana Tunas Sejahtera	87 938,98	53 147,00
PT. Kapuasindo Palm Industry	95 758,91	34 280,82
Kapuas Hulu	289 334,08	135 242,82

Catatan/Note: -

Sumber/Source: Dinas Pertanian dan Pangan Kabupaten Kapuas Hulu

5.3 PETERNAKAN / LIVESTOCK

Tabel 5.3.1 Populasi Ternak (ekor) Menurut Kecamatan di Kabupaten Kapuas Hulu, 2021
Livestock Population (tails) by Subdistrict in Kapuas Hulu Regency, 2021

Kecamatan Subdistrict	Ternak Besar			
	Sapi Perah	Sapi Potong	Kerbau	Kuda
(1)	(2)	(3)	(4)	(5)
Silat Hilir	-	228	-	-
Silat Hulu	-	78	-	-
Hulu Gurung	-	190	-	-
Bunut Hulu	-	392	-	-
Mentebah	-	490	-	-
Bika	-	159	-	-
Kalis	-	1 191	-	-
Putussibau Selatan	-	299	-	-
Embaloh Hilir	-	72	-	-
Bunut Hilir	-	46	-	-
Boyan Tanjung	-	84	-	-
Pengkadan	-	50	-	-
Jongkong	-	618	-	-
Selimbau	-	1 541	-	-
Suhaid	-	177	-	-
Seberuang	-	21	-	-
Semitau	-	21	-	-
Empanang	-	-	-	-
Puring Kencana	-	8	-	-
Badau	-	13	-	-
Batang Lupar	-	9	-	-
Embaloh Hulu	-	123	-	-
Putussibau Utara	-	781	-	-
Kapuas Hulu	-	6 591	-	-

Lanjutan Tabel/*Continued Table* 5.3.1

Kecamatan <i>Subdistrict</i>	Ternak Kecil		
	Kambing	Domba	Babi
(1)	(2)	(3)	(4)
Silat Hilir	141	-	539
Silat Hulu	32	-	565
Hulu Gurung	82	-	-
Bunut Hulu	101	-	185
Mentebah	117	-	360
Bika	-	-	701
Kalis	69	-	1778
Putussibau Selatan	35	-	1021
Embaloh Hilir	6	-	77
Bunut Hilir	-	-	-
Boyan Tanjung	93	-	34
Pengkadan	86	-	-
Jongkong	160	-	76
Selimbau	-	-	56
Suhaid	-	-	483
Seberuang	2	-	607
Semitau	75	-	449
Empanang	8	-	308
Puring Kencana	-	-	1406
Badau	-	-	1383
Batang Lupar	17	-	1505
Embaloh Hulu	10	-	792
Putussibau Utara	58	-	1328
Kapas Hulu	1 092	-	13 653

Catatan/*Note*: -

Sumber/*Source*: Dinas Pertanian dan Pangan Kabupaten Kapuas Hulu

Tabel
Table 5.3.2**Populasi Unggas (ekor) Menurut Kecamatan di Kabupaten
Kapuas Hulu, 2021**
**Poultry Population (tails) by Subdistrict in Kapuas Hulu
Regency, 2021**

Kecamatan Subdistrict	Ayam Buras	Ayam Ras Petelur	Ayam Ras Pedaging	Itik	Itik Manila
(1)	(2)	(3)	(4)	(5)	(6)
Silat Hilir	5 787	-	21 043	-	145
Silat Hulu	2 342	-	6 824	154	-
Hulu Gurung	6 540	390	89 685	6	240
Bunut Hulu	8 731	-	43 562	338	24
Mentebah	3 300	-	14 740	-	35
Bika	1 604	-	8.371	95	-
Kalis	10 683	1 200	174 490	305	375
Putussibau Selatan	6 198	-	182 881	107	45
Embaloh Hilir	1 499	-	1 641	39	35
Bunut Hilir	2 266	2 000	2 338	66	-
Boyan Tanjung	6 244	-	29 938	14	256
Pengkadan	11 315	208	25 545	415	696
Jongkong	1 125	-	31 091	370	328
Selimbau	1 962	800	1 020	-	-
Suhaid	1 887	-	8 214	7	-
Seberuang	6 268	-	21 575	504	-
Semitau	1 027	-	48 710	270	242
Empanang	3 250	-	5 162	850	22
Puring Kencana	2 460	-	2 431	-	-
Badau	4 621	-	4 686	147	236
Batang Lupar	4 475	250	11 700	-	-
Embaloh Hulu	3 387	331	3 817	92	115
Putussibau Utara	15 963	-	296 037	166	17
Kapuas Hulu	112 934	5 179	1 001 585	3 945	2 811

Catatan/Note: -

Sumber/Source: Dinas Pertanian dan Pangan Kabupaten Kapuas Hulu

Tabel
Table 5.3.3

**Produksi Daging Ternak di Kabupaten Kapuas Hulu (kg),
2021**
Meat Production in Kapuas Hulu Regency (kg), 2021

Kecamatan <i>Subdistrict</i>	Ternak Besar			
	Sapi Perah	Sapi Potong	Kerbau	Kuda
(1)	(2)	(3)	(4)	(5)
Silat Hilir	-	3 490	-	-
Silat Hulu	-	1 062	-	-
Hulu Gurung	-	10 623	-	-
Bunut Hulu	-	13 051	-	-
Mentebah	-	2 732	-	-
Bika	-	607	-	-
Kalis	-	2 883	-	-
Putussibau Selatan	-	15 024	-	-
Embaloh Hilir	-	759	-	-
Bunut Hilir	-	3 187	-	-
Boyan Tanjung	-	8 650	-	-
Pengkadan	-	4 249	-	-
Jongkong	-	7 892	-	-
Selimbau	-	3 794	-	-
Suhaid	-	3 187	-	-
Seberuang	-	-	-	-
Semitau	-	4 249	-	-
Empanang	-	607	-	-
Puring Kencana	-	-	-	-
Badau	-	2 580	-	-
Batang Lupar	-	607	-	-
Embaloh Hulu	-	152	-	-
Putussibau Utara	-	32 477	-	-
Kapuas Hulu	0	121 862	0	0

Lanjutan Tabel/*Continued Table 5.3.3*

Kecamatan <i>Subdistrict</i>	Ternak Kecil		
	Kambing	Domba	Babi
(1)	(2)	(3)	(4)
Silat Hilir	255	-	1 597
Silat Hulu	85	-	6 511
Hulu Gurung	566	-	-
Bunut Hulu	212	-	164
Mentebah	-	-	1 106
Bika	-	-	1 106
Kalis	28	-	4 423
Putussibau Selatan	198	-	2 989
Embaloh Hilir	28	-	1 843
Bunut Hilir	-	-	-
Boyan Tanjung	198	-	1 474
Pengkadan	779	-	-
Jongkong	637	-	-
Selimbau	71	-	-
Suhaid	-	-	1 679
Seberuang	-	-	16 503
Semitau	198	-	10 893
Empanang	-	-	2 498
Puring Kencana	-	-	655
Badau	-	-	3 399
Batang Lupar	28	-	3 890
Embaloh Hulu	28	-	5 037
Putussibau Utara	637	-	11 261
Kapas Hulu	3 948	0	77 028

Catatan/*Note*: -Sumber/*Source*: Dinas Pertanian dan Pangan Kabupaten Kapuas Hulu

Tabel
Table 5.3.4

**Produksi Daging Unggas Menurut Kecamatan di
Kabupaten Kapuas Hulu (kg), 2021**
**Poultry Meat Production by Subdistrict in Kapuas Hulu
Regency (kg), 2021**

Kecamatan Subdistrict	Ayam Buras	Ayam Ras Petelur	Ayam Ras Pedaging	Itik	Itik Manila
(1)	(2)	(3)	(4)	(5)	(6)
Silat Hilir	3 399	-	36 071	-	11
Silat Hulu	2 085	-	10 670	45	40
Hulu Gurung	2 684	-	143 369	160	596
Bunut Hulu	2 714	-	67 118	159	-
Mentebah	222	-	47 300	-	-
Bika	1 469	-	12 951	-	-
Kalis	4 060	-	127 538	-	-
Putussibau Selatan	4 886	-	318 202	-	-
Embaloh Hilir	-	-	-	-	11
Bunut Hilir	2 600	-	3 807	-	-
Boyan Tanjung	5 437	-	48 818	112	520
Pengkadan	2 322	-	38 844	6	-
Jongkong	2 162	-	55 233	-	-
Selimbau	490	-	2 020	-	-
Suhaid	662	-	12 567	-	-
Seberuang	4 018	-	38 365	-	-
Semitau	2 758	-	83 694	-	-
Empanang	512	-	8 357	-	-
Puring Kencana	809	-	4 178	-	-
Badau	824	-	7 353	50	265
Batang Lupar	535	-	18 437	-	-
Embaloh Hulu	1 820	-	4 206	-	-
Putussibau Utara	7 794	-	483 321	-	-
Kapuas Hulu	54 262		1 572 419	532	1 443

Sumber/Source: Dinas Pertanian dan Pangan Kabupaten Kapuas Hulu

Tabel
Table 5.3.5**Produksi Daging, Telur, Susu, dan Kulit Menurut Jenis Ternak di Kabupaten Kapuas Hulu, 2021**
Production of Meat, Egg, Milk, and Leather by Kind of Livestock in Kapuas Hulu Regency (tail), 2021

Jenis Ternak Type of Livestock	Produksi Productions
(1)	(5)
I. Daging (kg)	
1. Sapi	121 863
2. Kambing	3 951
3. Ayam (Ras+Buras)	1 626 681
4. Itik (termasuk itik manila)	1 975
5. Babi	77 028
II. Telur (kg)	
1. Ayam Buras	10 293,84
2. Ayam Ras Petelur	13 325,68
3. Itik (termasuk itik manila)	4 342,2
4. Burung Puyuh	-
III. Susu (Liter)	
1. Sapi Perah	-
IV. Kulit (Lembar)	
1. Sapi	-
2. Kambing	-

Sumber/Source: Dinas Pertanian dan Pangan Kabupaten Kapuas Hulu

5.4 PERIKANAN / FISHERY

Tabel 5.4.1 Banyaknya Produksi Tangkap Ikan Perairan Umum Menurut Kecamatan di Kabupaten Kapuas Hulu (kg), 2021
Table 5.4.1 Amount of General Water Fishing Production by District in Kapuas Hulu Regency (kg), 2021

Kecamatan Subdistrict	Toman	Patin	Lele	Jelawat	Baung	Lais
(1)	(2)	(3)	(4)	(5)	(6)	(7)
Silat Hilir	36 946	3 250	8	11 332	75 304	69 805
Silat Hulu	-	-	-	-	-	-
Hulu Gurung	-	-	-	-	-	-
Bunut Hulu	-	-	-	-	-	-
Mentebah	-	-	-	-	-	-
Bika	63 966	7 491	12	22 538	129 739	132 451
Kalis	-	-	-	-	-	-
Putussibau Selatan	14 259	1 625	3	4 954	28 937	29 246
Embaloh Hilir	114 075	12 999	22	39 630	231 496	233 972
Bunut Hilir	196 260	22 748	37	68 783	398 146	404 925
Boyan Tanjung	-	-	-	-	-	-
Pengkadan	-	-	-	-	-	-
Jongkong	171 112	19 499	33	59 445	347 244	350 957
Selimbau	313 706	35 747	60	108 982	636 614	643 422
Suhaid	185 371	21 123	35	64 399	376 181	380 204
Seberuang	-	-	-	-	-	-
Semitau	46 149	4 875	9	15 431	93 783	92 264
Empanang	-	-	-	-	-	-
Puring Kencana	-	-	-	-	-	-
Badau	81 999	8 758	16	27 569	166 603	164 539
Batang Lupar	146 151	17 240	27	51 690	296 389	303 404
Embaloh Hulu	30 979	4 875	4	12 867	62 409	71 902
Putussibau Utara	24 961	2 259	5	7 754	50 855	47 553
Kapuas Hulu	1 425 935	162 488	271	495 374	2 893 702	2 924 644

Lanjutan Tabel/Continued Table 5.4.1

Kecamatan Subdistrict	Kelabau	Tengadak	Patik	Entukan	Ikan Umpan	Tambakan
(1)	(8)	(9)	(10)	(11)	(12)	(13)
Silat Hilir	2 031	18 810	23 565	33 612	160 146	68 450
Silat Hulu	-	-	-	-	-	-
Hulu Gurung	-	-	-	-	-	-
Bunut Hulu	-	-	-	-	-	-
Mentebah	-	-	-	-	-	-
Bika	2 979	27 588	34 562	62 675	262 658	138 850
Kalis	-	-	-	-	-	-
Putussibau Selatan	677	6 270	7 855	13 863	58 904	30 462
Embaloh Hilir	5 416	50 160	62 840	110 908	471 234	243 697
Bunut Hilir	9 207	85 272	106 828	191 735	807 725	423 460
Boyan Tanjung	-	-	-	-	-	-
Pengkadan	-	-	-	-	-	-
Jongkong	8 124	75 240	94 260	166 362	706 851	365 546
Selimbau	14 893	137 940	172 810	304 996	1 295 894	670 167
Suhaid	8 801	81 510	102 115	180 225	765 756	396 008
Seberuang	-	-	-	-	-	-
Semitau	2 302	21 318	26 707	43 944	193 648	94 397
Empanang	-	-	-	-	-	-
Puring Kencana	-	-	-	-	-	-
Badau	4 062	37 620	47 130	78 314	343 320	168 781
Batang Lupar	6 770	62 700	78 550	143 502	599 148	318 613
Embaloh Hulu	1 083	10 032	12 568	33 351	117 440	80 851
Putussibau Utara	1 354	12 540	15 710	22 860	107 703	46 933
Kapas Hulu	67 696	627 000	785 502	1 386 347	5 890 429	3 046 214

Lanjutan Tabel/Continued Table 5.4.1

Kecamatan Subdistrict	Baug Putih	Seluang	Lampan	Gabus	Gurame	Bauk
(1)	(14)	(15)	(16)	(17)	(18)	(19)
Silat Hilir	115	78 478	16 362	28 000	228	15 652
Silat Hulu	-	-	-	-	-	-
Hulu Gurung	-	-	-	-	-	-
Bunut Hulu	-	-	-	-	-	-
Mentebah	-	-	-	-	-	-
Bika	266	138 527	37 715	46 575	334	22 956
Kalis	-	-	-	-	-	-
Putussibau Selatan	58	30 817	8 181	10 428	76	5 217
Embaloh Hilir	461	246 532	65 448	83 427	607	41 739
Bunut Hilir	807	424 694	114 535	143 140	1 032	70 955
Boyan Tanjung	-	-	-	-	-	-
Pengkadan	-	-	-	-	-	-
Jongkong	691	369 799	98 173	125 140	910	62 608
Selimbau	1 268	677 964	179 983	229 424	1 669	114 781
Suhaid	749	400 615	106 354	135 569	986	67 825
Seberuang	-	-	-	-	-	-
Semitau	173	99 188	24 543	34 142	258	17 739
Empanang	-	-	-	-	-	-
Puring Kencana	-	-	-	-	-	-
Badau	311	176 377	44 096	60 566	455	31 304
Batang Lupar	611	316 688	86 801	106 287	759	52 173
Embaloh Hulu	173	68 866	24 543	21 284	121	8 348
Putussibau Utara	80	53 111	11 372	18 853	152	10 435
Kapas Hulu	5 762	3 081 656	818 106	1 042 835	7 587	521 732

Lanjutan Tabel/*Continued Table* 5.4.1

Kecamatan Subdistrict	Belida	Tapah	Bilis	Bandeng	Jumlah
(1)	(20)	(21)	(22)	(23)	(24)
Silat Hilir	1 625	5 301	4 388	154	653 562
Silat Hulu	-	-	-	-	-
Hulu Gurung	-	-	-	-	-
Bunut Hulu	-	-	-	-	-
Mentebah	-	-	-	-	-
Bika	3 745	8 456	6 435	354	1 150 870
Kalis	-	-	-	-	-
Putussibau Selatan	812	1 902	1 463	77	256 087
Embaloh Hilir	6 500	15 219	11 701	615	2 048 697
Bunut Hilir	11 374	26 035	19 891	1 076	3 528 664
Boyan Tanjung	-	-	-	-	-
Pengkadan	-	-	-	-	-
Jongkong	9 749	22 829	17 551	922	3 073 045
Selimbau	17 874	41 853	32 177	1 690	5 633 915
Suhaid	10 562	24 731	19 014	999	3 329 132
Seberuang	-	-	-	-	-
Semitau	2 437	6 306	4 973	231	824 816
Empanang	-	-	-	-	-
Puring Kencana	-	-	-	-	-
Badau	4 379	11 167	8 776	414	1 466 556
Batang Lupar	8 620	19 272	14 626	815	2 630 837
Embaloh Hulu	2 437	3 613	2 340	231	570 318
Putussibau Utara	1 129	3 557	2 925	107	442 208
Kapas Hulu	81 246	190 239	146 259	7 684	25 608 707

Sumber/*Source*: Dinas Perikanan Kabupaten Kapuas Hulu

Tabel
Table 5.4.2

Banyaknya Budidaya Ikan Air Tawar Menurut Jenisnya dan Kecamatan di Kabupaten Kapuas Hulu (unit), 2021
Number of Freshwater Fish Farming by Type and Subdistrict in Kapuas Hulu Regency (units), 2021

Kecamatan Subdistrict	Mina Padi			
	RTP/Petani	Jumlah Unit	Luas (m ²)	Produksi (ton)
(1)	(2)	(3)	(4)	(5)
Silat Hilir	-	-	-	-
Silat Hulu	-	-	-	-
Hulu Gurung	118	118	2 964	22
Bunut Hulu	89	89	2 472	39
Mentebah	20	20	963	1
Bika	-	-	-	-
Kalis	-	-	-	-
Putussibau Selatan	-	-	-	-
Embaloh Hilir	-	-	-	-
Bunut Hilir	-	-	-	-
Boyan Tanjung	-	-	-	-
Pengkadan	73	73	1 514	12
Jongkong	-	-	-	-
Selimbau	-	-	-	-
Suhaid	-	-	-	-
Seberuang	-	-	-	-
Semitau	-	-	-	-
Empanang	-	-	-	-
Puring Kencana	-	-	-	-
Badau	-	-	-	-
Batang Lupar	-	-	-	-
Embaloh Hulu	-	-	-	-
Putussibau Utara	-	-	-	-
Kapuas Hulu	300	300	7 913	74

Lanjutan Tabel/Continued Table 5.4.2

Kecamatan Subdistrict	Kolam			
	RTP/Petani	Jumlah Unit	Luas (m ²)	Produksi (ton)
(1)	(6)	(7)	(8)	(9)
Silat Hilir	178	278	311 360	11
Silat Hulu	200	350	42 000	2
Hulu Gurung	528	1 046	175 728	2 644
Bunut Hulu	392	1 584	266 112	2 332
Mentebah	158	306	51 408	183
Bika	108	216	36 288	2
Kalis	141	282	47 376	837
Putussibau Selatan	200	1 400	235 200	6 370
Embaloh Hilir	87	624	104 832	1
Bunut Hilir	80	160	26 880	1
Boyan Tanjung	291	302	50 736	209
Pengkadan	397	724	121 632	591
Jongkong	245	1 491	250 488	373
Selimbau	412	1 825	306 600	442
Suhaid	412	1 834	308 112	279
Seberuang	122	294	28 224	1
Semitau	461	1 212	203 616	2
Empanang	65	130	15 600	3
Puring Kencana	55	105	12 600	2
Badau	90	382	64 175	191
Batang Lupar	110	425	71 400	179
Embaloh Hulu	77	146	17 520	1
Putussibau Utara	141	1 285	214 760	530
Kapas Hulu	4 950	16 401	2 962 647	15 186

Lanjutan Tabel/Continued Table 5.4.2

Kecamatan Subdistrict	Keramba			
	RTP/Petani	Jumlah Unit	Luas (m ²)	Produksi (ton)
(1)	(10)	(11)	(12)	(13)
Silat Hilir	92	285	2 280	-
Silat Hulu	-	-	-	-
Hulu Gurung	-	-	-	-
Bunut Hulu	-	-	-	-
Mentebah	-	-	-	-
Bika	156	542	4 336	304
Kalis	72	346	2 768	-
Putussibau Selatan	25	595	4 760	-
Embaloh Hilir	318	2 168	17 344	1 008
Bunut Hilir	1 570	2 837	22 496	1 025
Boyan Tanjung	-	-	-	-
Pengkadan	-	-	-	-
Jongkong	1 784	7 288	58 384	5 417
Selimbau	1 982	8 197	69 576	8 488
Suhaid	568	1 937	15 296	2 030
Seberuang	-	-	-	-
Semitau	398	520	4 164	-
Empanang	-	-	-	-
Puring Kencana	-	-	-	-
Badau	677	890	7 120	936
Batang Lupar	379	680	5 440	1 075
Embaloh Hulu	68	135	1 080	-
Putussibau Utara	21	130	1 040	-
Kapas Hulu	8 110	26 550	216 084	20 283

Catatan/Note: -

Sumber/Source: Dinas Perikanan Kabupaten Kapuas Hulu

Tabel
Table 5.4.3**Banyaknya Budidaya Arwana Menurut Kecamatan di Kabupaten Kapuas Hulu (ekor), 2021**
Number of Arowana Cultivation by District in Kapuas Hulu Regency (tails), 2021

Kecamatan Subdistrict	Arwana			
	RTP/Petani	Jumlah Unit	Luas (m ²)	Produksi (ekor)
(1)	(2)	(3)	(4)	(5)
Silat Hilir	10	30	1 440	45
Silat Hulu	4	10	480	-
Hulu Gurung	140	280	16 800	320
Bunut Hulu	33	86	5 160	210
Mentebah	10	30	1 800	90
Bika	11	22	1 320	182
Kalis	9	20	1 200	310
Putussibau Selatan	36	262	15 720	1 480
Embaloh Hilir	10	31	1 860	220
Bunut Hilir	16	35	2 100	525
Boyan Tanjung	12	24	1 440	620
Pengkadan	120	261	15 660	180
Jongkong	24	384	23 040	1 594
Selimbau	37	94	5 640	728
Suhaid	224	687	41 220	1 074
Seberuang	5	15	720	134
Semitau	41	349	20 940	1 198
Empanang	1	1	48	-
Puring Kencana	-	-	-	-
Badau	20	41	2 460	232
Batang Lupar	12	28	1 680	182
Embaloh Hulu	1	1	48	-
Putussibau Utara	24	98	5 880	356
Kapuas Hulu	800	2 789	166 656	9 680

Catatan/Note: -

Sumber/Source: Dinas Perikanan Kabupaten Kapuas Hulu

Tabel
Table 5.4.4

Banyaknya Produksi Budidaya Ikan Air Tawar Menurut Jenisnya dan Kecamatan di Kabupaten Kapuas Hulu (ton), 2021

Amount of Freshwater Aquaculture Fish Production by Type and District in Kapuas Hulu Regency (tons), 2021

Kecamatan Subdistrict	Kolam ¹				
	Nilai	Mas	Lele	Patin	Gurami
(1)	(2)	(3)	(4)	(5)	(6)
Silat Hilir	1	10			
Silat Hulu	2				
Hulu Gurung	2 240	20		231	
Bunut Hulu	2 147	4		135	
Mentebah	163	1			
Bika	2				
Kalis	457	5	76	299	
Putussibau Selatan	55	15	989	5 255	
Embaloh Hilir	1				
Bunut Hilir	1				
Boyan Tanjung	178	1		5	
Pengkadan	440	9		24	
Jongkong	31			342	
Selimbau	39			403	
Suhaid	5			134	140
Seberuang	1				
Semitau	2				
Empanang	3				
Puring Kencana	2				
Badau	3			188	
Batang Lupar	1			178	
Embaloh Hulu	1				
Putussibau Utara	34	5	458		
Kapuas Hulu	5 809	70	1 523	7 194	140

Lanjutan Tabel/*Continued Table 5.4.4*

Kecamatan <i>Subdistrict</i>	Kolam ¹				Jumlah
	Jelawat	Belida	Betutu	Bawal	
(1)	(7)	(8)	(9)	(10)	(11)
Silat Hilir	-	-	-	-	11
Silat Hulu	-	-	-	-	2
Hulu Gurung	-	-	-	175	2 666
Bunut Hulu	-	-	-	85	2 371
Mentebah	-	-	-	20	184
Bika	-	-	-	-	2
Kalis	-	-	-	-	837
Putussibau Selatan	-	-	-	56	6 370
Embaloh Hilir	-	-	-	-	1
Bunut Hilir	-	-	-	-	1
Boyan Tanjung	-	-	-	25	209
Pengkadan	-	-	-	130	603
Jongkong	-	-	-	-	373
Selimbau	-	-	-	-	442
Suhaid	-	-	-	-	279
Seberuang	-	-	-	-	1
Semitau	-	-	-	-	2
Empanang	-	-	-	-	3
Puring Kencana	-	-	-	-	2
Badau	-	-	-	-	191
Batang Lupar	-	-	-	-	179
Embaloh Hulu	-	-	-	-	1
Putussibau Utara	-	-	-	33	530
Kapas Hulu	-	-	-	524	15 260

Lanjutan Tabel/Continued Table 5.4.4

Kecamatan Subdistrict	Keramba				
	Baung	Tambakan	Gabus	Toman	Jumlah
(1)	(12)	(13)	(14)	(15)	(16)
Silat Hilir	-	-	-	-	-
Silat Hulu	-	-	-	-	-
Hulu Gurung	-	-	-	-	-
Bunut Hulu	-	-	-	-	-
Mentebah	-	-	-	-	-
Bika	-	-	-	304	304
Kalis	-	-	-	-	-
Putussibau Selatan	-	-	-	-	-
Embaloh Hilir	-	-	-	1 008	1 008
Bunut Hilir	-	-	-	1 025	1 025
Boyan Tanjung	-	-	-	-	-
Pengkadan	-	-	-	-	-
Jongkong	-	-	-	5 417	5 417
Selimbau	-	-	-	8 488	8 488
Suhaid	-	-	-	2 030	2 030
Seberuang	-	-	-	-	-
Semitau	-	-	-	-	-
Empanang	-	-	-	-	-
Puring Kencana	-	-	-	-	-
Badau	-	-	-	936	936
Batang Lupar	-	-	-	1 075	1 075
Embaloh Hulu	-	-	-	-	-
Putussibau Utara	-	-	-	-	-
Kapuas Hulu	-	-	-	20 283	20 283

Catatan/Note: Data kolom sudah termasuk Mina Padi

Sumber/Source: Dinas Perikanan Kabupaten Kapuas Hulu




INDUSTRI, PERTAMBANGAN, & ENERGY

INDUSTRY, MINING, & ENERGY

JUMLAH

Air yang disalurkan, 2021

3.680.049 M³



PENJELASAN TEKNIS

1. **Pelanggan** adalah individu atau kelompok, baik rumah tangga, perusahaan atau institusi non-profit yang membeli air bersih dari perusahaan air bersih.
2. **Kapasitas listrik terpasang** adalah total kapasitas dari seluruh mesin pembangkit listrik yang dioperasikan. Listrik yang dibangkitkan adalah jumlah listrik yang dibangkitkan oleh seluruh mesin pembangkit listrik dan dinyatakan dalam satuan dasar Watt/jam.
3. **Air disalurkan** adalah volume air bersih dari perusahaan air bersih.
4. **Jumlah listrik/air bersih yang terjual** adalah banyaknya listrik/air bersih yang disalurkan kepada para pelanggan.

TECHNICAL NOTES

1. **Customers** are individuals or groups, whether household, company or non-profit institutions that buy water supply from water supply establishment.
2. **Installed electricity capacity** is the total capacity of all operated power plants machines. Electricity generated is the amount of electricity generated by all power plant engine in Watt hour's standard unit.
3. **Distributed water** is the volume of water supply from water supply establishment.
4. **Sold electricity/cleaned water** is total electricity/ cleaned water distributed to customers

ULASAN**Listrik**

Seiring dengan meningkatnya pembangunan di Kapuas Hulu, permintaan tenaga listrik juga semakin besar, oleh sebab itu upaya pemenuhan kebutuhan listrik perlu mendapat perhatian dengan memanfaatkan bahan mineral sebagai sumber utama yang dapat menghasilkan energi listrik. Berdasarkan data yang diperoleh dari Perusahaan Listrik Negara (PLN), jumlah pelanggan listrik pada akhir tahun 2021 sebanyak 56.557 pelanggan.

Air minum

Berdasarkan data yang diperoleh dari Perusahaan Daerah Air Minum (PDAM) Putussibau dapat diketahui bahwa pada tahun 2021 tercatat jumlah pelanggan air minum sebanyak 15.165 pelanggan (naik 3,76 persen dari tahun sebelumnya).

DESCRIPTION**Electricity**

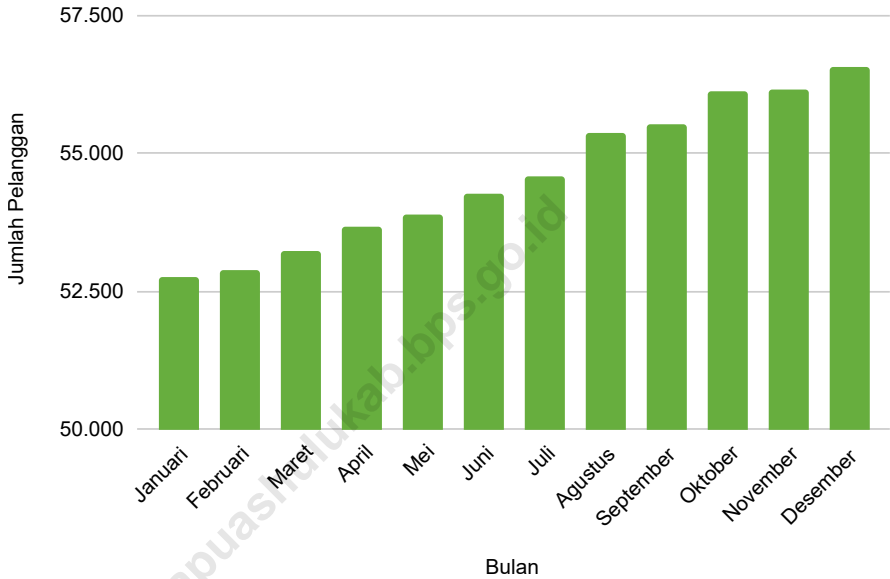
Along with the increasing development in Kapuas Hulu, electricity demand is also getting larger, and therefore efforts to meet electricity needs require attention by exploiting mineral materials as a primary source that can produce electrical energy. Based on data obtained from the State Electricity Company (PLN), the number of electricity subscribers in end of 2021 are 56,557 customers.

Drinking Water

Based on data obtained from the Regional Water Company (PDAM) Putussibau note that in 2021 recorded the number of customers as many as 15,165 customers drinking water (increased 3.76 percent from the previous year).

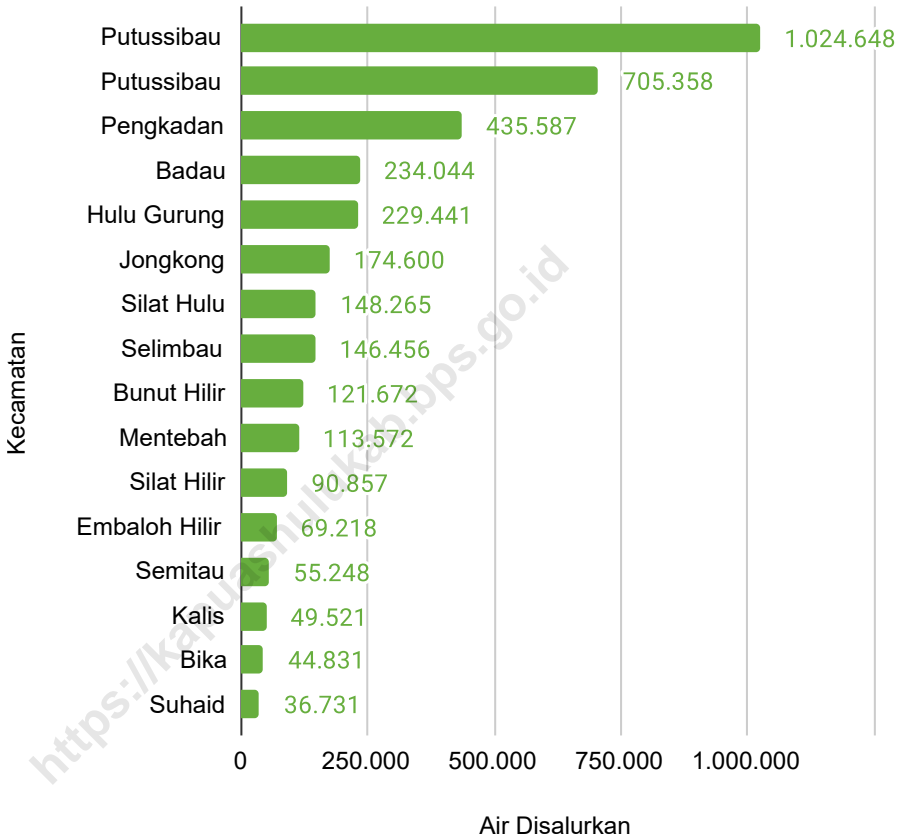
Gambar
Figures 6.1

**Jumlah Pelanggan Listrik di Kabupaten Kapuas Hulu,
2021**
**Number of Electricity Customers in Kapuas Hulu Regency,
2021**



Sumber/Source: PLN ULP Putussibau

Gambar 6.2 Jumlah Pelanggan dan Air yang Disalurkan (m³) Menurut Kecamatan di Kabupaten Kapuas Hulu, 2021
Number of Customers and Distributed Water (m³) by Subdistrict in Kapuas Hulu Regency, 2021



Sumber/Source : Perusahaan Daerah Air Minum (PDAM) Kabupaten Kapuas Hulu

Tabel
Table 6.1**Produksi dan Distribusi Listrik PT. PLN (Persero) pada
Cabang/Ranting PLN di Kabupaten Kapuas Hulu, 2021**
**Production and Distribution of PT. PLN (Persero) at PLN
Branch in Kapuas Hulu Regency, 2021**

Bulan Month	Produksi Listrik Electricity Production (KWh)	Listrik Terjual Electricity Sold (KWh)	Dipakai Sendiri Own Used (KWh)	Susut/ Hilang Shrinkage/ Lost (KWh)
(1)	(2)	(3)	(4)	(5)
Januari/January	8 685 054	9 671 638	8 266	- 957 127
Februari/February	7 883 585	7 181 738	7 534	729 520
Maret/March	8 751 996	5 775 745	8 342	3 184 597
April/April	8 499 534	7 284 966	8 072	1 239 038
Mei/May	9 138 223	9 635 197	8 341	- 426 885
Juni/June	8 559 732	8 089 124	8 073	514 637
Juli/July	9 206 018	7 965 039	8 342	1 286 422
Agustus/August	8 855 199	7 814 696	71 970	1 050 004
September/September	7 991 728	7 270 324	163 450	644 143
Oktober/October	8 435 703	7 460 433	79 993	987 444
November/November	8 361 246	7 502 870	77 309	860 670
Desember/December	8 863 852	7 707 449	80 296	1 153 528
2021	103 231 870	93 359 219	529 988	10 265 991

Sumber/Source: PLN ULP Putussibau

Tabel
Table 6.2**Jumlah Pelanggan Listrik di Kabupaten Kapuas Hulu,**
2021
Number of Electricity Customers in Kapuas Hulu Regency,
2021

Bulan Month	2021
(1)	(2)
Januari/January	52 754
Februari/February	52 878
Maret/March	53 244
April/April	53 667
Mei/May	53 882
Juni/June	54 282
Juli/July	54 578
Agustus/August	55 364
September/September	55 519
Oktober/October	56 129
November/November	56 164
Desember/December	56 557

Catatan/Note: -

Sumber/Source: PLN ULP Putussibau

Tabel
Table 6.3**Jumlah Pelanggan dan Air yang Disalurkan Menurut
Kecamatan di Kabupaten Kapuas Hulu, 2021**
**Number of Customers and Distributed Water by Subdistrict
in Kapuas Hulu Regency, 2021**

Kecamatan Subdistrict	Pelanggan Number of Customers	Air Disalurkan Distributed Water (m ³)	Nilai Value (Rp)
(1)	(2)	(3)	(4)
Silat Hilir	488	90 857	446 031 500
Silat Hulu	497	148 265	245 843 650
Hulu Gurung	591	229 441	396 225 850
Bunut Hulu	-	-	-
Mentebah	461	113 572	378 098 100
Bika	287	44 831	226 209 500
Kalis	289	49 521	270 687 600
Putussibau Selatan	3018	705 358	3 696 740 800
Embaloh Hilir	465	69 218	363 557 700
Bunut Hilir	629	121 672	639 274 300
Boyan Tanjung	-	-	-
Pengkadan	1 294	435 587	670 561 000
Jongkong	861	174 600	907 449 200
Selimbau	709	146 456	720 342 700
Suhaid	371	36 731	224 444 700
Seberuang	-	-	-
Semitau	259	55 248	308 529 400
Empanang	-	-	-
Puring Kencana	-	-	-
Badau	1 029	234 044	392 561 000
Batang Lupar	-	-	-
Embaloh Hulu	-	-	-
Putussibau Utara	3 917	1 024 648	5 821 729 300
Kapas Hulu	15 165	3 680 049	15 708 286 300

Catatan/Note: -

Sumber/Source: Perusahaan Daerah Air Minum (PDAM) Kabupaten Kapuas Hulu



PARIWISATA TOURISM



**WISMAN
42**

**WISNUS
8.800**



PENJELASAN TEKNIS

1. **Hotel** adalah suatu bentuk akomodasi yang dikelola secara komersial, disediakan bagi setiap orang untuk memperoleh pelayanan penginapan, berikut makan dan minum.
2. **Tamu Asing** adalah setiap pengunjung yang mengunjungi suatu negara di luar tempat tinggalnya, didorong oleh satu atau beberapa keperluan tanpa bermaksud memperoleh penghasilan di tempat yang dikunjungi dan lamanya kunjungan tersebut tidak lebih dari 6 (enam) bulan.
3. **Tamu Domestik** yaitu tamu yang berasal dari dalam negeri.
4. **Restoran** adalah suatu jenis usaha yang mempergunakan seluruh bangunan secara permanen untuk menyediakan jasa pangan yang pengolahan dan penyajiannya secara langsung di tempat sesuai dengan keinginan para pengguna jasa yang mempunyai ciri pembeli biasanya dikenakan pajak. Izin restoran dan kualifikasinya diberikan oleh dinas terkait.

TECHNICAL NOTES

1. **Hotel** is a form of commercially-run accommodation, provided for any person to obtain the services of the following lodging, eating and drinking.
2. **Foreign Guests** are any visitors that visit a country outside his home, driven by one or more of the purposes without intending gain earnings in the places visited and length of visit is not more than 6 months.
3. **Domestic Guests** namely those originating from within the country.
4. **Restaurant** is a type of business that uses the entire building permanently to provide food services which are processed and served directly on the spot in accordance with the wishes of service users whose characteristics are usually subject to tax. Restaurant permits and qualifications are granted by the relevant agencies.

ULASAN**Pariwisata**

Hotel merupakan salah satu unsur penting dalam menunjang kepariwisataan. Jumlah usaha akomodasi di Kapuas Hulu sampai dengan akhir tahun 2021 ada sebanyak 78 usaha akomodasi. Berdasarkan klasifikasinya, terdapat 9 akomodasi yang termasuk dalam klasifikasi hotel, dan 69 akomodasi belum termasuk dalam klasifikasi hotel.

Menurut hasil survei wisatawan, tahun 2021 ada sebanyak 42 wisatawan mancanegara yang berkunjung ke Kapuas Hulu dan sebanyak 8.800 wisatawan nusantara yang datang. Kunjungan wisatawan ke Kapuas Hulu paling banyak adalah di bulan Desember dan kemudian di bulan Juli.

Dari tahun 2019 hingga 2021 jumlah rumah makan/restoran meningkat. Pada 2021 jumlah rumah makan/restoran terbanyak terdapat di Kecamatan Putussibau Utara sebanyak 50 buah.

DESCRIPTION**Tourism**

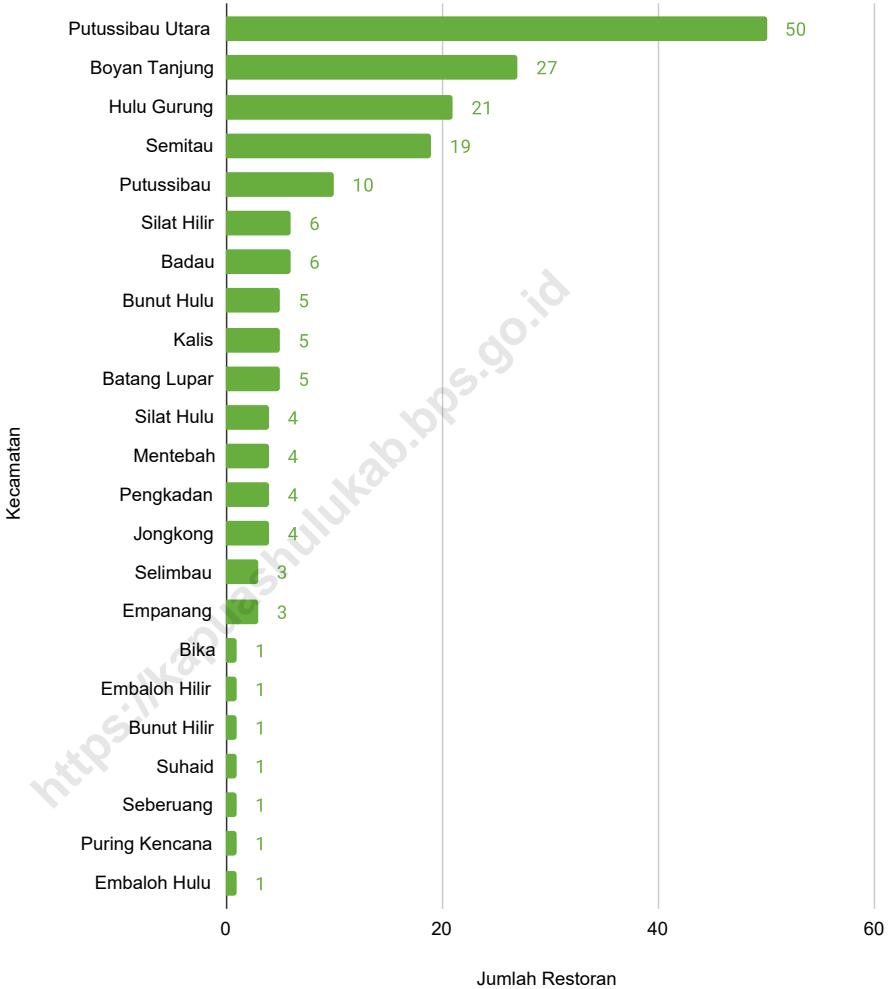
Hotel is one important element in supporting tourism. The number of accommodation businesses in Kapuas Hulu until the end of 2021 there are 78 accommodation businesses. Based on the classification, 9 accomodation are classified as hotel, and 69 accomodations are not included in the hotel classification.

According to the tourist survey results, in 2021 there were 42 foreign tourists visiting Kapuas Hulu and as many as 8.800 domestic tourists who arrived. The most tourists visit to Kapuas Hulu is in December and then in July.

From 2019 to 2021 the number of restaurants has increased. In 2021, the largest number of restaurants/restaurants will be in North Putussibau District as many as 50 units.

Gambar 7.1
Figures

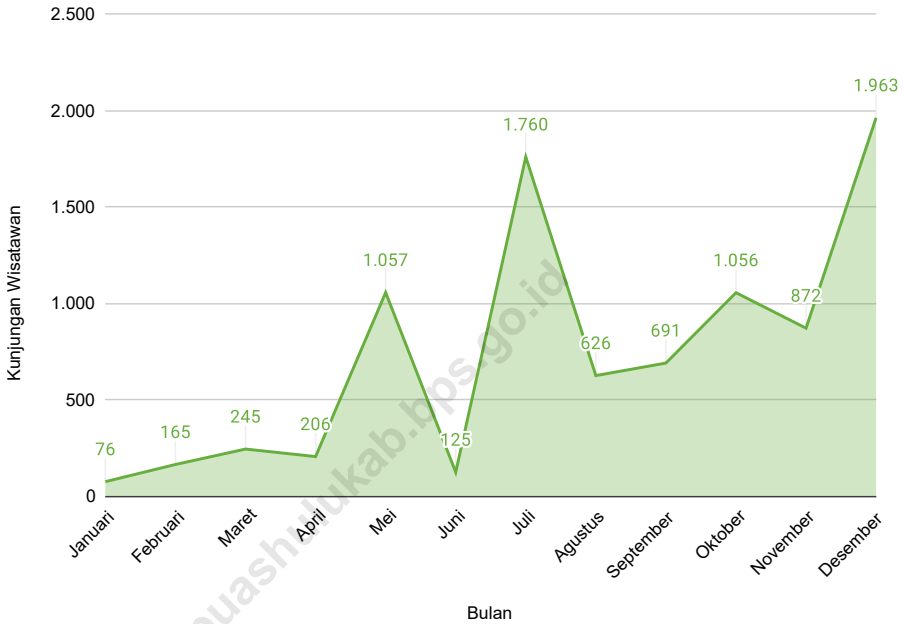
Jumlah Rumah Makan/Restoran Menurut Kecamatan di Kabupaten Kapuas Hulu, 2021
Number of Restaurants by Subdistrict in Kapuas Hulu Regency, 2021



Sumber/Source : Dinas Kepemudaan, Olahraga dan Pariwisata Kabupaten Kapuas Hulu

Gambar 7.2
Figures

Jumlah Kunjungan Wisatawan ke Kabupaten Kapuas Hulu, 2021
Number of Tourist Visits to Kapuas Hulu Regency, 2021



Sumber/Source : Dinas Kepemudaan, Olahraga dan Pariwisata Kabupaten Kapuas Hulu

Tabel
Table 7.1**Jumlah Rumah Makan/Restoran Menurut Kecamatan di
Kabupaten Kapuas Hulu, 2019–2021**
*Number of Restaurants by Subdistrict in Kapuas Hulu
Regency, 2019–2021*

Kecamatan Subdistrict	2019	2020	2021
(1)	(2)	(3)	(4)
Silat Hilir	-	-	6
Silat Hulu	4	4	4
Hulu Gurung	19	19	21
Bunut Hulu	-	3	5
Mentebah	2	4	4
Bika	-	-	1
Kalis	-	4	5
Putussibau Selatan	5	3	10
Embaloh Hilir	-	-	1
Bunut Hilir	-	-	1
Boyan Tanjung	8	8	27
Pengkadan	-	-	4
Jongkong	-	-	4
Selimbau	-	-	3
Suhaid	-	-	1
Seberuang	-	-	1
Semitau	18	18	19
Empanang	-	-	3
Puring Kencana	-	-	1
Badau	1	6	6
Batang Lupar	2	5	5
Embaloh Hulu	1	1	1
Putussibau Utara	38	41	50
Kapuas Hulu	98	116	183

Sumber/Source: Dinas Kepemudaan, Olahraga dan Pariwisata Kabupaten Kapuas Hulu

Tabel
Table 7.2**Jumlah Hotel dan Akomodasi Lainnya Menurut
Kecamatan di Kabupaten Kapuas Hulu, 2021**
*Number of Hotels and Other Accommodations By
Classification in Kapuas Hulu Regency, 2021*

Kecamatan Subdistrict	Hotel Hotels	Akomodasi Lainnya Other Accommodations	Jumlah Total
(1)	(2)	(3)	(4)
Silat Hilir	-	2	2
Silat Hulu	-	2	2
Hulu Gurung	-	4	4
Bunut Hulu	-	-	-
Mentebah	-	1	1
Bika	-	-	-
Kalis	-	-	-
Putussibau Selatan	2	8	10
Embaloh Hilir	-	2	2
Bunut Hilir	-	1	1
Boyan Tanjung	-	9	9
Pengkadan	-	1	1
Jongkong	-	2	2
Selimbau	-	3	3
Suhaid	-	1	1
Seberuang	-	-	-
Semitau	-	5	5
Empanang	-	1	1
Puring Kencana	-	1	1
Badau	1	4	5
Batang Lupar	-	5	5
Embaloh Hulu	-	2	2
Putussibau Utara	6	15	21
Kapuas Hulu	9	69	78

Sumber/Source: Dinas Kepemudaan, Olahraga dan Pariwisata Kabupaten Kapuas Hulu

Tabel
Table 7.3**Jumlah Kunjungan Wisatawan ke Kabupaten Kapuas
Hulu, 2021**
Number of Tourist Visits to Kapuas Hulu Regency, 2021

Kecamatan Subdistrict	Wisatawan Mancanegara Foreign Tourist	Wisatawan Nusantara Domestic Tourist	Jumlah Total
(1)	(2)	(3)	(4)
Januari/January	1	75	76
Februari/February	-	165	165
Maret/March	14	231	245
April/April	5	201	206
Mei/May	1	1 056	1 057
Juni/June	3	122	125
Juli/July	2	1 758	1 760
Agustus/August	8	618	626
September/September	3	688	691
Oktober/October	2	1 054	1 056
November/November	3	869	872
Desember/December	-	1 963	1 963
2021	42	8 800	8 842

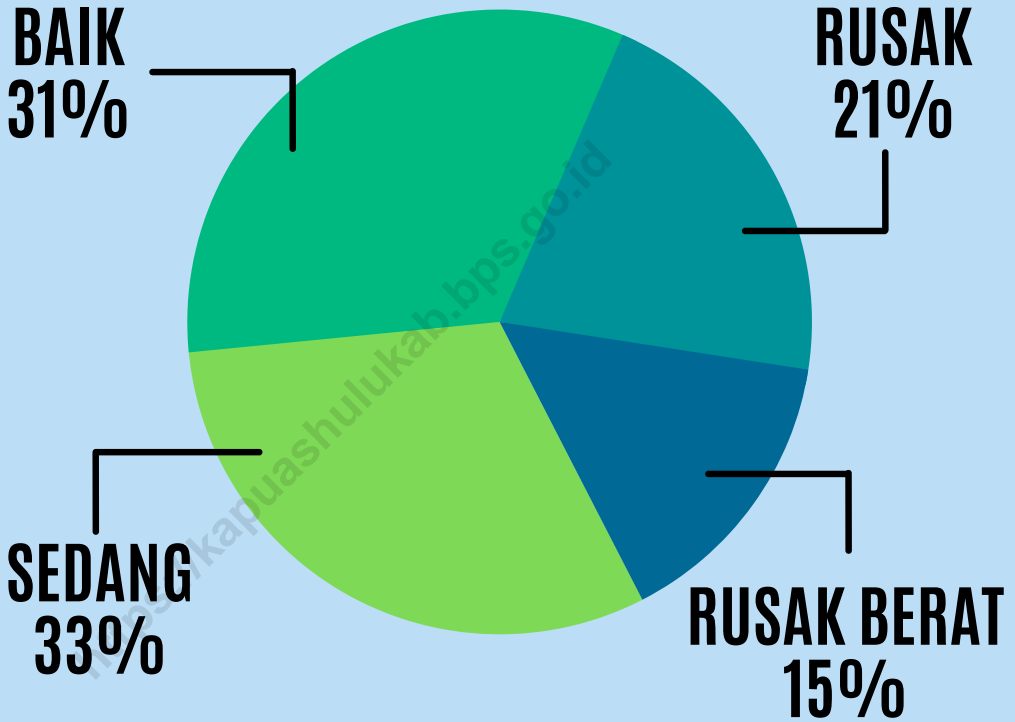
Sumber/Source: Dinas Kepemudaan, Olahraga dan Pariwisata Kabupaten Kapuas Hulu



TRANSPORTASI DAN KOMUNIKASI

TRANSPORTATION AND COMMUNICATION

KONDISI JALAN



PENJELASAN TEKNIS**TECHNICAL NOTES**

1. **Kantor Pos** adalah tempat pemberi pelayanan komunikasi tertulis dan atau surat elektronik, layanan paket, layanan logistik, layanan transaksi keuangan, dan layanan keagenan pos untuk kepentingan umum. Rumah pos berfungsi sama seperti kantor pos dan kantor pos pembantu, bedanya rumah pos biasanya terletak di daerah terpencil.
2. **Jalan** adalah jalan dalam bentuk apapun yang terbuka untuk lalu lintas kendaraan umum. Data yang disajikan baik di bawah wewenang pemerintah pusat maupun tingkat I dan tingkat II.

1. **Post Office** is a service provider facility of written communication and or electronic mail, parcel service, logistics services, financial transaction services, and postal services to the public. Postal house has the same function as the post office and subsidiary of post office, the difference is that postal house is usually located in remote areas.
2. **A road** is a road in any form that is open to public transport traffic. The data presented is under the authority of the central government as well as level I and level II.

ULASAN**DESCRIPTION****Transportasi Darat**

Sarana dan prasarana jalan mempunyai arti penting untuk kelancaran kegiatan ekonomi suatu daerah. Namun demikian sarana dan prasarana jalan yang ada di Kabupaten Kapuas Hulu masih sangat terbatas. Panjang jalan yang dikelola oleh pemerintah kabupaten Kapuas Hulu tahun 2021 sepanjang 1.108,33 km, dengan rincian jenis permukaan masing-masing yang diaspal 208,97 km, perkerasan beton 199,16 km, kerikil 518,31 km, dan tanah 181,90 km. Jalan yang sebagian besar masih berpermukaan tanah sangat bermasalah ketika musim penghujan datang. Ditambah lagi struktur tanah yang masih labil serta jenis tanah yang liat dan berlumpur menyebabkan jalan-jalan yang ada sangat sulit untuk dilalui.

Pos Dan Telekomunikasi

Lalu lintas berita, uang dan barang merupakan jaringan yang penting di setiap negara, di mana di bidang ini mempunyai jangkauan terhadap perkembangan kehidupan manusia dan menjadi faktor yang mempengaruhi proses perubahan yang terjadi dalam masyarakat.

Berdasarkan data dari kantor Pos dan Giro Putussibau, dapat diketahui perkembangan kegiatan Pos dan Giro yang ada di Kabupaten Kapuas Hulu dapat dilihat pada table 8.2.1

Land Transportation

Facilities and road infrastructure has important meaning for the smooth operation of a regional economy. However, facilities and infrastructure of the existing road in Kapuas Hulu is still very limited. The length of district roads in the Kapuas Hulu in 2021 over 1,108.33 km, the details of each type of surface is paved were 208.97 km, Concrete pavement were 199.16 km, 518.31 km were gravel, and soil 181.90 km. Roads that are still soil is very problematic when the rainy season comes. This condition worse with the structure of the unstable of the unstable and soil type clay and mud caused roads are very difficult to pass.

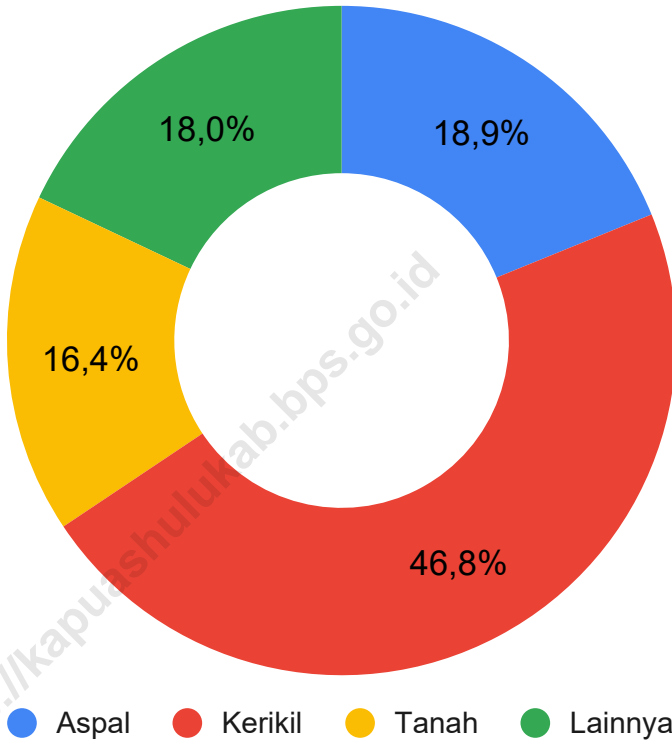
Post and Telecommunications

Traffic news, money and goods is an important network in each country, where in this area has the reach to the development of human life and to factors that affect the process of change occurring in society.

Based on data from the Office of Post and Giro Putussibau, could be known the progress of Post and Giro in Kapuas Hulu District can be seen in Table 8.2.1.

Gambar 8.1
Figures

**Panjang Jalan Menurut Jenis Permukaan Jalan di
Kabupaten Kapuas Hulu (km), 2021**
*Length of Roads by Type of Road Surface in Kapuas Hulu
Regenc (km), 2021*



catatan/ Note : Jalan yang dimaksud adalah jalan kabupaten

Sumber/Source : Dinas Pekerjaan Umum, Bina Marga dan Sumber Daya Air Kabupaten Kapuas Hulu

8.1 TRANSPORTASI TRANSPORTATION

Tabel 8.1.1 Panjang Jalan¹ Menurut Tingkat Kewenangan Pemerintahan di Kabupaten Kapuas Hulu (km), 2019–2021
Table 8.1.1 Length of Roads¹ by Level of Government Authority in Kapuas Hulu Regency (km), 2019–2021

Tingkat Kewenangan Pemerintahan Level of Government Authority	2019	2020	2021
(1)	(2)	(3)	(4)
Negara ² /State ²	401,69	401,69	401,69
Provinsi/Province	36,50	36,50	36,50
Kabupaten/Kota Regency/Municipality	1 108,33	1 108,33	1 108,33
Jumlah/Total	1 546,52	1 546,52	1 546,52

Catatan/Note: ¹ Data tidak termasuk panjang jalan tol/Excluding toll road

² Berdasarkan Keputusan Menteri Pekerjaan Umum dan Perumahan Rakyat No. 248/KPTS/M/2015/Based on Public Work and Public Housing Ministerial Decree No. 248/KPTS/M/2015

Sumber/Source: Dinas Pekerjaan Umum, Bina Marga dan Sumber Daya Air Kabupaten Kapuas Hulu

Tabel 8.1.2 Panjang Jalan¹ Menurut Jenis Permukaan Jalan di Kabupaten Kapuas Hulu (km), 2019–2021
Length of Roads¹ by Type of Road Surface in Kapuas Hulu Regenc (km), 2019–2021

Jenis Permukaan Jalan Type of Road Surface	2019	2020	2021
(1)	(2)	(3)	(4)
Aspal/Paved	204,95	205,33	208,97
Kerikil/Gravel	488,13	491,00	518,31
Tanah/Soil	220,57	217,60	181,90
Lainnya/Others ²	194,68	194,41	199,16
Jumlah/Total	1 108,33	1 108,33	1 108,33

Catatan/Note: ¹ Jalan yang terdata hanya jalan kabupaten

² Rigid beton

Sumber/Source: Dinas Pekerjaan Umum, Bina Marga dan Sumber Daya Air Kabupaten Kapuas Hulu

Tabel 8.1.3
Table

Panjang Jalan¹ Menurut Kondisi Jalan di Kabupaten Kapuas Hulu (km), 2019–2021
Length of Roads¹ by Condition of Roads in Kapuas Hulu Regency (km), 2019–2021

Kondisi Jalan <i>Condition of Roads</i>	2019	2020	2021
(1)	(2)	(3)	(4)
Baik/ <i>Good</i>	313,57	312,01	346,15
Sedang/ <i>Moderate</i>	356,32	367,94	364,89
Rusak/ <i>Damage</i>	239,38	229,83	229,93
Rusak Berat/ <i>Severely Damage</i>	199,06	198,56	167,37
Jumlah/Total	1 108,33	1 108,33	1 108,33

Catatan/*Note*: ¹ Jalan yang terdata hanya jalan kabupaten

Sumber/*Source*: Dinas Pekerjaan Umum, Bina Marga dan Sumber Daya Air Kabupaten Kapuas Hulu

8.2 KOMUNIKASI COMMUNICATION

Tabel 8.2.1 Jumlah Kantor Pos Pembantu Menurut Kecamatan di Kabupaten Kapuas Hulu, 2018–2021
Number of Post Offices Subsidiaries by Subdistrict in Kapuas Hulu Regency/Municipality, 2018–2021

Kecamatan Subdistrict	2018	2019	2020	2021
(1)	(2)	(3)	(4)	(5)
Silat Hilir	-	-	-	-
Silat Hulu	1	1	1	1
Hulu Gurung	-	-	-	-
Bunut Hulu	1	1	1	1
Mentebah	-	-	-	-
Bika	-	-	-	-
Kalis	-	-	-	-
Putussibau Selatan	-	-	-	-
Embaloh Hilir	-	-	-	-
Bunut Hilir	-	-	-	-
Boyan Tanjung	1	1	1	1
Pengkadan	-	-	-	-
Jongkong	-	-	-	-
Selimbau	1	1	1	1
Suhaid	-	-	-	-
Seberuang	-	-	-	-
Semitau	1	1	1	1
Empanang	1	1	1	1
Puring Kencana	1	1	1	-
Badau	1	1	1	1
Batang Lupar	1	1	1	1
Embaloh Hulu	-	-	-	-
Putussibau Utara	1	1	1	1
Kapuas Hulu	10	10	10	9

Sumber/Source: Kantor Pos Kabupaten Kapuas Hulu



PERBANKAN DAN KOPERASI

BANKING AND COOPERATIVE

JUMLAH

Koperasi Menurut Jenis



PENJELASAN TEKNIS

1. **Koperasi** adalah badan usaha yang beranggotakan orang-orang atau badan hukum Koperasi dengan melandaskan kegiatannya berdasarkan prinsip Koperasi sekaligus sebagai gerakan ekonomi rakyat yang berdasar atas asas kekeluargaan.
2. **Bank** adalah badan usaha yang menghimpun dana dari masyarakat dalam bentuk simpanan dan menyalurkannya kepada masyarakat dalam bentuk kredit atau bentuk-bentuk lainnya dalam rangka meningkatkan taraf hidup orang banyak.
3. **Giro** adalah simpanan yang penarikannya dapat dilakukan dengan cek, bilyet giro, sarana perintah pembayaran lainnya atau dengan pemindahbukuan.
4. **Tabungan** adalah simpanan yang penarikannya hanya dapat dilakukan menurut syarat tertentu yang disepakati, tetapi tidak dapat ditarik dengan cek, bilyet giro dan atau alat lainnya yang dipersamakan dengan itu.
5. **Deposito** adalah simpanan yang penarikannya hanya dapat dilakukan pada waktu tertentu berdasarkan perjanjian antara nasabah penyimpan dengan bank.

TECHNICAL NOTES

1. **Cooperative** is a business entity that included those of a Cooperative or legal entities with the underpinning its activities based on the principles of the Cooperative movement as well as the people's economy which is based upon the principle of family.
2. **Bank** is a business entity mobilizing funds from the public in deposits and distributing these funds to the public in credit and/or other forms for improving the living standard of the population.
3. **Demand deposit** is an account that may be drawn by means of check, non-negotiable clearing payment order (bilyet giro), other payment order or book-keeping transfer.
4. **Saving deposit** is a deposit that may be withdrawn under certain agreed terms, but which may not be drawn by check, non-negotiable clearing payment order (bilyet giro), and/or other equivalent instruments.
5. **Time deposit** is a deposit funds that may only be drawn at an agreed term based on an agreement between the depositor and the bank.

6. **Kredit** adalah jumlah pinjaman bank dan pinjaman dari institusi lainnya baik dalam rupiah maupun valas.
7. **Kredit usaha** adalah jenis kredit yang diajukan oleh pihak pemohon kredit kepada pihak pemberi kredit dengan tujuan untuk membuka suatu usaha ataupun mengembangkan usaha, tidak termasuk kredit untuk konsumsi (misalnya: kredit motor, mobil, rumah, dsb yang tidak berhubungan dengan usaha).
6. **Credit** is the amount of bank loans and loans from other institutions both in rupiah and foreign currency.
7. **Business credit** is a type of credit proposed by the credit applicant to the creditor with the aim of opening a business or developing a business, excluding credit for consumption (eg: motorcycle, car, house, etc. loans that are not related to business).

<https://kapuashulukab.bps.go.id>

ULASAN**Koperasi**

Jumlah koperasi aktif pada tahun 2021 menurun dibanding tahun 2020. pada tahun 2020 jumlah koperasi aktif sebanyak 96 koperasi sedangkan pada tahun 2021 sebanyak 93 koperasi. Terdapat lebih dari 18 jenis koperasi yang ada di Kapuas Hulu dimana jenis terbanyak yaitu Koperasi Serba Usaha (KSU) sebanyak 83 koperasi.

Perbankan

Terdapat beberapa Himpunan Bank Milik Negara (Himbara) di Kapuas Hulu meliputi BNI, BRI dan Mandiri. Jumlah penghimpun dana dari pihak ketiga terbesar pada tahun 2021 yaitu dari Bank BRI sebesar 8,063 triliun. Penyaluran kredit terbesar yaitu pada Bank BRI sebesar 8,995 triliun.

DESCRIPTION**Cooperative**

The number of active cooperatives in 2021 decreased compared to 2020. in 2020 the number of active cooperatives was 96 cooperatives, while in 2021 there were 93 cooperatives. There are more than 18 types of cooperatives in Kapuas Hulu where the most types are Multipurpose Cooperatives (KSU) as many as 83 cooperatives.

Banking

There are several State-Owned Bank Associations (Himbara) in Kapuas Hulu including BNI, BRI and Mandiri. The largest number of third party fund collectors in 2021, namely from Bank BRI, amounted to 8.063 trillion. The largest credit distribution was to Bank BRI, amounting to 8.995 trillion.

Tabel 9.1
Table

Jumlah Koperasi Aktif Menurut Kecamatan di Kabupaten Kapuas Hulu, 2018–2021
Number of Active Cooperative by Subdistrict in Kapuas Hulu Regency, 2018–2021

Kecamatan Subdistrict	2018	2019	2020	2021
(1)	(2)	(3)	(4)	(5)
Silat Hilir	6	6	7	7
Silat Hulu	3	3	3	3
Hulu Gurung	3	3	3	3
Bunut Hulu	3	3	3	3
Mentebah	3	3	3	3
Bika	-	-	-	-
Kalis	1	2	3	2
Putussibau Selatan	9	9	9	9
Embaloh Hilir	3	2	3	3
Bunut Hilir	3	2	2	2
Boyan Tanjung	4	4	4	3
Pengkadan	3	3	3	3
Jongkong	3	3	3	3
Selimbau	3	3	3	3
Suhaid	2	2	2	2
Seberuang	3	3	3	2
Semitau	6	7	7	6
Empanang	2	2	2	2
Puring Kencana	3	2	2	2
Badau	2	2	4	4
Batang Lupar	-	-	-	1
Embaloh Hulu	2	2	2	2
Putussibau Utara	24	24	5	25
Kapuas Hulu	91	90	96	93

Catatan/Note: -

Sumber/Source: Dinas Koperasi, Usaha Kecil Menengah dan Perdagangan Kabupaten Kapuas Hulu

Tabel
Table 9.2**Jumlah Koperasi Menurut Jenis Koperasi dan Kecamatan di Kabupaten Kapuas Hulu, 2021**
Number of Cooperative by Kind of Cooperative and Subdistrict in Kapuas Hulu Regency, 2021

Kecamatan Subdistrict	Jenis Koperasi/ Kind of Cooperative					
	Kop. Industri	Kop. Karyawan	Kop. Kebun Karet	Kop. Kebun Sawit	Kop. Pasar	Kop. Pensiun
(1)	(2)	(3)	(4)	(5)	(6)	(7)
Silat Hilir	-	2	-	1	-	-
Silat Hulu	-	1	-	1	-	-
Hulu Gurung	-	-	-	-	-	-
Bunut Hulu	-	-	-	-	-	-
Mentebah	-	-	-	1	-	-
Bika	-	-	-	-	-	-
Kalis	-	-	-	-	-	-
Putussibau Selatan	-	-	-	-	-	-
Embaloh Hilir	-	-	-	-	-	-
Bunut Hilir	-	-	-	-	-	-
Boyan Tanjung	-	-	-	1	-	-
Pengkadan	-	-	-	1	-	-
Jongkong	-	-	-	-	-	-
Selimbau	-	-	-	-	-	-
Suhaid	-	1	-	1	-	-
Seberuang	-	1	-	1	-	-
Semitau	-	1	-	3	-	-
Empanang	-	-	-	2	-	-
Puring Kencana	-	-	-	2	-	-
Badau	-	-	-	3	-	-
Batang Lupar	-	-	-	1	-	-
Embaloh Hulu	-	-	1	-	-	-
Putussibau Utara	1	4	-	1	2	2
Kapuas Hulu	1	10	1	19	2	2

Lanjutan Tabel/*Continued Table 9.2*

Kecamatan <i>Subdistrict</i>	Jenis Koperasi/ Kind of Cooperative					
	Kop. Perikanan	Kop. Pertanian	Kop. Pontren	Kop. Sekunder	Kop. Wanita	KPN
(1)	(8)	(9)	(10)	(11)	(12)	(13)
Silat Hilir	-	-	-	-	-	-
Silat Hulu	-	-	-	-	-	-
Hulu Gurung	-	1	1	-	-	-
Bunut Hulu	-	1	-	-	-	-
Mentebah	-	-	-	-	-	-
Bika	-	-	-	-	-	-
Kalis	-	-	-	-	-	1
Putussibau Selatan	-	-	-	-	-	3
Embaloh Hilir	-	1	-	-	-	-
Bunut Hilir	-	-	-	-	1	1
Boyan Tanjung	-	-	-	-	1	-
Pengkadan	-	-	-	-	1	-
Jongkong	-	-	-	-	-	-
Selimbau	1	-	-	-	-	1
Suhaid	-	-	-	-	1	-
Seberuang	-	-	-	-	-	-
Semitau	-	-	-	-	-	1
Empanang	-	-	-	-	-	-
Puring Kencana	-	-	-	-	-	1
Badau	-	1	-	-	-	-
Batang Lupar	-	-	-	-	-	-
Embaloh Hulu	-	1	-	-	2	2
Putussibau Utara	2	2	1	1	6	10
Kapas Hulu	3	7	2	1	12	20

Lanjutan Tabel/Continued Table 9.2

Kecamatan Subdistrict	Jenis Koperasi/ Kind of Cooperative					
	KSP	KSU	KUD	Primkopad	Primkopol	Kop. Lainnya
(1)	(14)	(15)	(16)	(17)	(18)	(19)
Silat Hilir	1	3	3	-	-	3
Silat Hulu	2	2	-	-	-	2
Hulu Gurung	1	-	2	-	-	3
Bunut Hulu	-	4	-	-	-	1
Mentebah	-	4	-	-	-	4
Bika	-	-	-	-	-	-
Kalis	-	1	-	-	-	1
Putussibau Selatan	1	11	1	-	-	6
Embaloh Hilir	-	5	-	-	-	3
Bunut Hilir	-	7	-	-	-	1
Boyan Tanjung	-	5	2	-	-	3
Pengkadan	1	4	-	-	-	2
Jongkong	-	4	1	-	-	2
Selimbau	2	2	1	-	-	2
Suhaid	-	4	3	-	-	1
Seberuang	-	1	1	-	-	6
Semitau	-	-	2	-	-	5
Empanang	-	-	1	-	-	-
Puring Kencana	-	-	-	-	-	-
Badau	1	-	1	-	-	2
Batang Lupar	-	4	1	-	-	1
Embaloh Hulu	-	3	-	-	-	3
Putussibau Utara	4	19	-	2	1	4
Kapas Hulu	13	83	19	2	1	55

Catatan/Note: -

Sumber/Source: Dinas Koperasi, Usaha Kecil Menengah dan Perdagangan Kabupaten Kapuas Hulu

Tabel
Table 9.3**Jumlah Penghimpun Dana dari Pihak Ketiga pada Bank Negara Indonesia (BNI) Putussibau (000.000 Rp), 2021**
Total Deposits From Third Parties in Bank Negara Indonesia (BNI) Putussibau (000.000 Rp), 2021

Bulan Month	Giro	Deposito	Tabungan	Jumlah Total
(1)	(2)	(3)	(4)	(5)
Januari/January	1 266	21 418	48 482	71 166
Februari/February	1 565	21 522	46 263	69 350
Maret/March	1 025	21 223	45 593	67 841
April/April	1 087	21 240	41 935	64 262
Mei/May	1 179	21 391	42 316	64 886
Juni/June	1 541	20 241	43 309	65 091
Juli/July	1 641	20 330	42 783	64 754
Agustus/August	1 595	20 280	47 996	69 871
September/September	1 359	17 480	46 626	65 465
Oktober/October	1 428	17 700	53 255	72 383
November/November	1 280	17 357	52 662	71 299
Desember/December	1 635	14 187	55 307	71 129
2021	16 601	234 369	566 527	817 497

Catatan/Note: -

Sumber/Source: PT. Bank Negara Indonesia (Persero) Tbk Kantor Cabang Putussibau/PT. Bank Negara Indonesia (Persero) Tbk Putussibau Branch Office

Tabel
Table 9.4**Jumlah Penghimpun Dana dari Pihak Ketiga pada Bank Rakyat Indonesia (BRI) Putussibau (000.000 Rp), 2021**
Total Deposits From Third Parties in Bank Rakyat Indonesia (BRI) Putussibau (000.000 Rp), 2021

Bulan Month	Giro	Deposito	Tabungan	Jumlah Total
(1)	(2)	(3)	(4)	(5)
Januari/January	51 277	73 738	500 748	625 763
Februari/February	62 009	73 469	492 505	627 983
Maret/March	80 296	73 189	504 199	657 684
April/April	52 835	72 724	521 526	647 085
Mei/May	67 214	72 058	521 525	660 797
Juni/June	69 503	70 928	523 249	663 680
Juli/July	69 700	68 996	538 963	677 659
Agustus/August	72 128	67 940	529 004	669 072
September/September	119 963	65 707	527 952	713 622
Oktober/October	89 391	63 013	533 903	686 307
November/November	92 140	62 864	558 085	713 089
Desember/December	46 216	59 686	615 260	721 162
2021	872 672	824 312	6 366 919	8 063 903

Catatan/Note: -

Sumber/Source: PT. Bank Rakyat Indonesia Cabang Putussibau/PT. Bank Rakyat Indonesia Branch Office Putussibau

Tabel
Table 9.5**Jumlah Penghimpun Dana dari Pihak Ketiga pada Bank
Mandiri Putussibau (000.000 Rp), 2021**
**Total Deposits From Third Parties in Bank Mandiri
Putussibau (000.000 Rp), 2021**

Bulan Month	Giro	Deposito	Tabungan	Jumlah Total
(1)	(2)	(3)	(4)	(5)
Januari/January	1 336	4 832	42 534	48 702
Februari/February	14 423	4 883	40 947	60 253
Maret/March	2 571	4 784	43 639	50 994
April/April	8 674	4 754	40 632	54 060
Mei/May	6 542	4 568	38 464	49 574
Juni/June	4 803	4 759	38 648	48 210
Juli/July	14 940	4 694	42 221	61 855
Agustus/August	21 458	4 704	54 016	80 178
September/September	10 055	4 656	52 977	67 688
Oktober/October	15 038	4 838	53 024	72 900
November/November	12 145	3 836	52 346	68 327
Desember/December	10 312	7 737	57 896	75 945
2021	122 297	59 045	557 344	738 686

Catatan/Note: -

Sumber/Source: PT Bank Mandiri (Persero) Tbk, Cabang Putussibau/PT Bank Mandiri (Persero) Tbk, Putussibau Branch Office

Tabel
Table 9.6**Penyaluran Kredit Pada Bank Rakyat Indonesia (BRI)
Putussibau (000.000 Rp), 2021**
**Credit Distribution at Bank Rakyat Indonesia (BRI)
Putussibau (000.000 Rp), 2021**

Bulan Month	Kredit Pegawai	Kredit Konsumtif	Kredit Usaha	Jumlah Total
(1)	(2)	(3)	(4)	(5)
Januari/January	191 321	4 244	490 048	685 613
Februari/February	192 146	4 213	501 860	698 219
Maret/March	197 298	4 177	519 018	720 494
April/April	199 118	4 144	532 176	735 439
Mei/May	199 564	4 110	537 893	741 567
Juni/June	201 572	4 042	549 006	754 620
Juli/July	202 154	4 012	547 628	753 794
Agustus/August	204 957	3 837	557 252	766 046
September/September	204 773	3 806	568 593	777 172
Oktober/October	205 736	3 620	577 358	786 714
November/November	205 662	3 589	581 700	790 952
Desember/December	205 815	3 558	575 940	785 313
2021	2 410 116	47 352	6 538 472	8 995 943

Catatan/Note: -

Sumber/Source: PT. Bank Rakyat Indonesia Cabang Putussibau/PT. Bank Rakyat Indonesia Branch Office Putussibau

Tabel
Table 9.7**Penyaluran Kredit Pada Bank Mandiri Putussibau
(000.000 Rp), 2021**
**Credit Distribution at Bank Mandiri Putussibau (000.000
Rp), 2021**

Bulan Month	Kredit Serbaguna Mikro	Kredit Usaha Mikro	Kredit Usaha Rakyat	Jumlah Total
(1)	(2)	(3)	(4)	(5)
Januari/January	35 629	5 227	5 110	45 966
Februari/February	37 520	5 146	5 053	47 719
Maret/March	42 095	5 548	5 134	52 777
April/April	43 652	5 639	5 156	54 447
Mei/May	46 086	5 709	5 000	56 795
Juni/June	48 088	5 550	5 189	58 827
Juli/July	50 076	5 326	5 145	60 547
Agustus/August	51 239	5 060	4 990	61 289
September/September	52 791	4 971	4 844	62 606
Oktober/October	53 040	4 875	4 803	62 718
November/November	54 147	5 015	4 715	63 877
Desember/December	54 446	4 976	4 642	64 064
2021	568 809	63 042	59 781	691 632

Catatan/Note: -

Sumber/Source: PT Bank Mandiri (Persero) Tbk, Cabang Putussibau/PT Bank Mandiri (Persero) Tbk, Putussibau Branch Office



PENGELUARAN PENDUDUK POPULATION EXPENDITURE

PERSENTASE

Pengeluaran Per Kapita Sebulan Menurut Kelompok Komoditas



Makanan/Food

53.42 %

Bukan Makanan/Non-Food

46.58 %



<https://kapuashulukab.bps.go.id>

PENJELASAN TEKNIS

1. **Pengeluaran rata-rata per kapita** adalah biaya yang dikeluarkan untuk konsumsi semua anggota rumah tangga selama sebulan baik yang berasal dari pembelian, pemberian maupun produksi sendiri dibagi dengan banyaknya anggota rumah tangga dalam rumah tangga tersebut.
2. **Konsumsi rumah tangga** dibedakan atas konsumsi makanan maupun bukan makanan tanpa memperhatikan asal barang dan terbatas pada pengeluaran untuk kebutuhan rumah tangga saja, tidak termasuk konsumsi/pengeluaran untuk keperluan usaha atau yang diberikan kepada pihak lain.

TECHNICAL NOTES

1. **Average expenditure per capita** is the cost incurred for the consumption of all household members for a month either from the purchase, granting or production itself divided by the number of household members in the household.
2. **Household consumption** is differentiated from food or non-food consumption regardless of the origin of the goods and limited to household expenditures only, excluding consumption/expenses for business purposes or provided to other parties.

ULASAN

Berdasarkan Survei Sosial Ekonomi Nasional Bulan Maret 2021 rata-rata pengeluaran per kapita Kabupaten Kapuas Hulu untuk bahan makanan dan bukan bahan makanan sebesar Rp 1.041.713,-. Rata-rata pengeluaran per kapita sebulan untuk makanan sebesar Rp 556.448,- dan bukan makanan sebesar Rp 485.266,-. Kelompok pengeluaran untuk makanan yang tertinggi terdapat pada komoditas makanan dan minuman jadi, yaitu sebesar 10,65 persen yang mengalami penurunan dari tahun 2020 yang sebesar 12,21 persen.

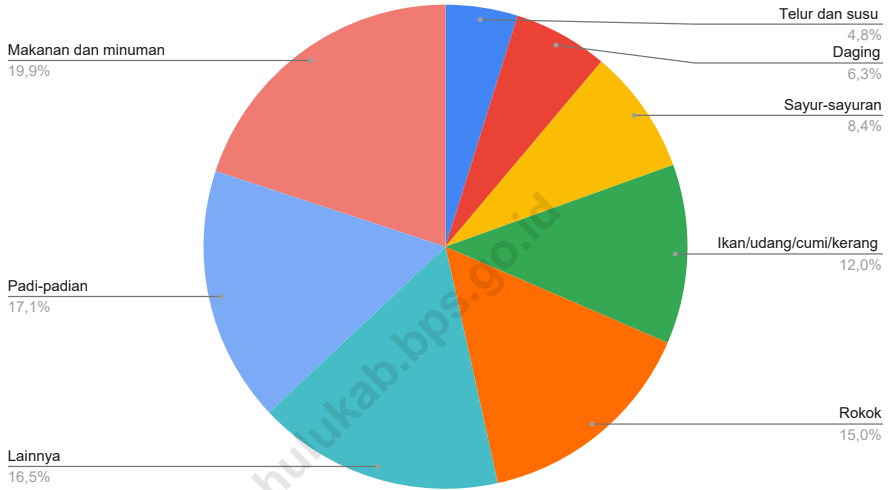
DESCRIPTION

Based on the March 2021 National Socio-Economic Survey, the average per capita expenditure of Kapuas Hulu Regency for food and non-food ingredients is Rp 1.041.713,-. The average monthly per capita expenditure for food is Rp 556,448,- and non-food Rp 485,266,-. The highest expenditure group for food is for processed food and beverage commodities, which is 10.65 percent, which has decreased from 12.21 percent in 2020.

Gambar 10.1
Figures

Persentase Pengeluaran per Kapita Sebulan Menurut Kelompok Komoditas Makanan di Kabupaten Kapuas Hulu, 2021

Percentage of Monthly Expenditure per Capita by Food Commodity Group in Kapuas Hulu Regency, 2021



Sumber/Source : BPS, Survei Sosial Ekonomi Nasional (Susenas) Maret/BPS-Statistics Indonesia, National Socioeconomic Survey March

Tabel
Table 10.1

**Rata-rata Pengeluaran per Kapita Sebulan Menurut
Kelompok Komoditas (rupiah) di Kabupaten Kapuas Hulu,
2020 dan 2021**
*Monthly Average Expenditure per Capita by Commodity
Group (rupiahs) in Kapuas Hulu Regency, 2020 and 2021*

Kelompok Komoditas/Commodity Group	2020	2021
(1)	(2)	(3)
Makanan/Food		
Padi-padian/ <i>Cereals</i>	93 261	94 927
Umbi-umbian/ <i>Tubers</i>	5 004	5 336
Ikan/udang/cumi/kerang/ <i>Fish/shrimp/common squid/shells</i>	57 073	66 728
Daging/ <i>Meat</i>	36 245	35 180
Telur dan susu/ <i>Eggs and milk</i>	25 540	26 799
Sayur-sayuran/ <i>Vegetables</i>	46 723	46 558
Kacang-kacangan/ <i>Legumes</i>	6 232	5 854
Buah-buahan/ <i>Fruits</i>	12 066	15 376
Minyak dan kelapa/ <i>Oil and coconut</i>	12 150	12 611
Bahan minuman/ <i>Beverage stuffs</i>	21 400	23 722
Bumbu-bumbuan/ <i>Spices</i>	13 474	12 747
Konsumsi lainnya/ <i>Miscellaneous food items</i>	14 858	15 984
Makanan dan minuman jadi/ <i>Prepared food and beverages</i>	127 236	110 968
Rokok/ <i>Cigarettes</i>	76 982	83 657
Jumlah makanan/Total food	548 243	556 448
Bukan makanan/Non-food		
Perumahan dan fasilitas rumah tangga/ <i>Housing and household facilities</i>	302 107	306 874
Aneka barang dan jasa/ <i>Goods and services</i>	100 235	93 321
Pakaian, alas kaki, dan tutup kepala/ <i>Clothing, footwear, and headgear</i>	21 444	18 221
Barang tahan lama/ <i>Durable goods</i>	29 444	29 016
Pajak, pungutan, dan asuransi/ <i>Taxes and insurance</i>	27 217	31 345
Keperluan pesta dan upacara/kenduri/ <i>Parties and ceremonies</i>	13 312	6 488
Jumlah bukan makanan/Total non-food	493 759	485 266
Jumlah/Total	1 042 002	1 041 713

Catatan/Note: -

Sumber/Source: BPS, Survei Sosial Ekonomi Nasional (Susenas) Maret/BPS-Statistics Indonesia, National Socioeconomic Survey March

Tabel
Table 10.2

Persentase Pengeluaran per Kapita Sebulan Menurut Kelompok Komoditas di Kabupaten Kapuas Hulu, 2020 dan 2021
Percentage of Monthly Expenditure per Capita by Commodity Group in Kapuas Hulu Regency, 2020 and 2021

Kelompok Komoditas/Commodity Group	2020	2021
(1)	(2)	(3)
Makanan/Food		
Padi-padian/ <i>Cereals</i>	8,95	9,11
Umbi-umbian/ <i>Tubers</i>	0,48	0,51
Ikan/udang/cumi/kerang/ <i>Fish/shrimp/common squid/shells</i>	5,48	6,41
Daging/ <i>Meat</i>	3,48	3,38
Telur dan susu/ <i>Eggs and milk</i>	2,45	2,57
Sayur-sayuran/ <i>Vegetables</i>	4,48	4,47
Kacang-kacangan/ <i>Legumes</i>	0,6	0,56
Buah-buahan/ <i>Fruits</i>	1,16	1,48
Minyak dan kelapa/ <i>Oil and coconut</i>	1,17	1,21
Bahan minuman/ <i>Beverage stuffs</i>	2,05	2,28
Bumbu-bumbuan/ <i>Spices</i>	1,29	1,22
Konsumsi lainnya/ <i>Miscellaneous food items</i>	1,43	1,53
Makanan dan minuman jadi/ <i>Prepared food and beverages</i>	12,21	10,65
Rokok/ <i>Cigarettes</i>	7,39	8,03
Jumlah makanan/Total food	52,61	53,42
Bukan makanan/Non-food		
Perumahan dan fasilitas rumah tangga/ <i>Housing and household facilities</i>	28,99	29,46
Aneka barang dan jasa/ <i>Goods and services</i>	9,62	8,96
Pakaian, alas kaki, dan tutup kepala/ <i>Clothing, footwear, and headgear</i>	2,06	1,75
Barang tahan lama/ <i>Durable goods</i>	2,83	2,79
Pajak, pungutan, dan asuransi/ <i>Taxes and insurance</i>	2,61	3,01
Keperluan pesta dan upacara/kenduri/ <i>Parties and ceremonies</i>	1,28	0,62
Jumlah bukan makanan/Total non-food	47,39	46,58
Jumlah/Total	100,00	100,00

Catatan/Note: -

Sumber/Source: BPS, Survei Sosial Ekonomi Nasional (Susenas) Maret/BPS-Statistics Indonesia, National Socioeconomic Survey March



PERDAGANGAN TRADE

JUMLAH UMK Tervalidasi Melalui Sistem OSS 2021 (Januari - Juli 2021)

581



JUMLAH UMK Tervalidasi Melalui Sistem OSS 2021

724

PENJELASAN TEKNIS

1. **Perdagangan** adalah kegiatan yang terkait dengan transaksi barang dan/atau jasa di dalam negeri dan melampaui batas wilayah negara dengan tujuan pengalihan hak atas barang dan/atau jasa untuk memperoleh imbalan atau kompensasi.
2. **Sarana perdagangan** adalah sarana berupa pasar rakyat, Gudang Non Sistem Resi Gudang, dan Pusat Distribusi untuk mendukung kelancaran distribusi arus barang.
3. **Pasar** adalah area tempat jual beli barang dengan jumlah penjual lebih dari satu baik yang disebut sebagai pusat perbelanjaan, pasar tradisional, pertokoan, mall, plaza, pusat perdagangan, maupun sebutan lainnya.
4. **Toko** adalah bangunan gedung dengan fungsi usaha yang digunakan untuk menjual barang dan terdiri dari hanya satu penjual.
5. **Toko Mikro** merupakan toko/ usahaperdagangan yang memiliki nilai aset sebesar 0-50 juta.
6. **Toko Kecil** merupakan toko/ usahaperdagangan yang memiliki nilai aset sebesar 50-500 juta.
7. **Toko Menengah** merupakan

TECHNICAL NOTES

1. **Trade** is an activity related to the transaction of goods and/or services within the country and beyond the borders of the country with the aim of transferring rights to goods and/or services to obtain compensation.
2. **Trading facilities** are facilities in the form of people's markets, Non Warehouse Receipt System Warehouses, and Distribution Centers to support the smooth distribution of the flow of goods.
3. **Market** is an area where there is a sale and purchase of goods with more than one seller, either called a shopping center, traditional market, shops, mall, plaza, trade center, or other designations.
4. **Store** is the building with the function of business that used to sell goods and consists of only one seller.
5. **Micro shop** is a shop/trading business that has an asset value of 0-50 million.
6. **Small Shop** is a shop/trading business that has an asset value of 50-500 million.
7. **Medium shop** is a shop/

toko/usaha perdagangan yang memiliki nilai aset diatas 500 juta.

- 8. Kios** adalah bangunan permanen di area pasar yang beratap dan dipisahkan satu dengan yang lainnya dengan pemisah mulai dari lantai sampai dengan langit-langit yang dipergunakan untuk usaha berjualan.
- 8. Kiosk** is a permanent building in a market area that has a roof and is separated from one another with a separator starting from the floor to the ceiling which is used for selling business.
- 9. Warung** merupakan tempat usaha dagang eceran kecil yang tempatnya dekat dengan pemukiman konsumen. Barang dagangan yang dijual beraneka ragam yang pada umumnya sesuai dengan kebutuhan rumah tangga konsumen.
- 9. Warung** is a place for small retail trade which is located close to consumer settlements. The merchandise sold is diverse, generally in accordance with the needs of the consumer's household.
- 10. Usaha** adalah suatu unit ekonomi yang melakukan aktivitas dengan tujuan menghasilkan barang/jasa untuk dijual atau ditukar dengan barang lain dan ada seseorang atau lebih yang bertanggung jawab dan punya kewenangan untuk mengelola usaha tersebut. Kewenangan yang dimaksud meliputi kewenangan di bidang kepegawaian, pemasaran, keuangan dan sebagainya. Dalam konsep usaha termasuk unit-unit penunjang atau unit-unit pembantu yang berlokasi terpisah dari kantor induknya. Jadi usaha dapat berupa perusahaan tunggal, kantor pusat/induk, kantor cabang/perwakilan, unit produksi seperti pabrik, atau
- 10. Business** is an economic unit that carries out activities with the aim of producing goods/services to be sold or exchanged for other goods and there is one or more persons who are responsible and have the authority to manage the business. The authority in question includes the authority in the field of personnel, marketing, finance and so on. The business concept includes supporting units or sub-units located separately from the main office. So the business can be in the form of a single company, head/parent office, branch/representative offices, production units such as factories, or supporting units, and supporting units such as warehouses, marketing

unit-unit penunjang, dan unit pembantu seperti : gudang, kantor pemasaran, atau kantor tempat melakukan aktivitas perusahaan lainnya yang berlokasi terpisah dari kantor induknya.

offices, or offices where other company activities are located separately from the office. parent.

11. Usaha Mikro Kecil (UMK) adalah usaha ekonomi produktif yang berdiri sendiri, yang dilakukan oleh orang perorangan atau badan usaha, dengan kriteria jumlah tenaga kerja kurang dari 10 orang dan memiliki kekayaan paling banyak 500.000.000.

11. *Micro Small Business (MSB)* *is a productive economic business that stands alone, which is carried out by individuals or business entities, with the criteria for a workforce of less than 10 people and having a maximum wealth of 500,000,000.*

<https://kapuashulukab.bps.go.id>

ULASAN**Perdagangan**

Jumlah sarana perdagangan terus meningkat dari tahun 2019. Pada tahun 2021, sarana perdagangan di Kapuas Hulu terdapat 9256 buah dimana jenis sarana perdagangan terbanyak yaitu toko kategori mikro sebanyak 8582 buah. Pada tahun 2021 mulai terdapat toko modern di Kapuas Hulu sebanyak 4 buah.

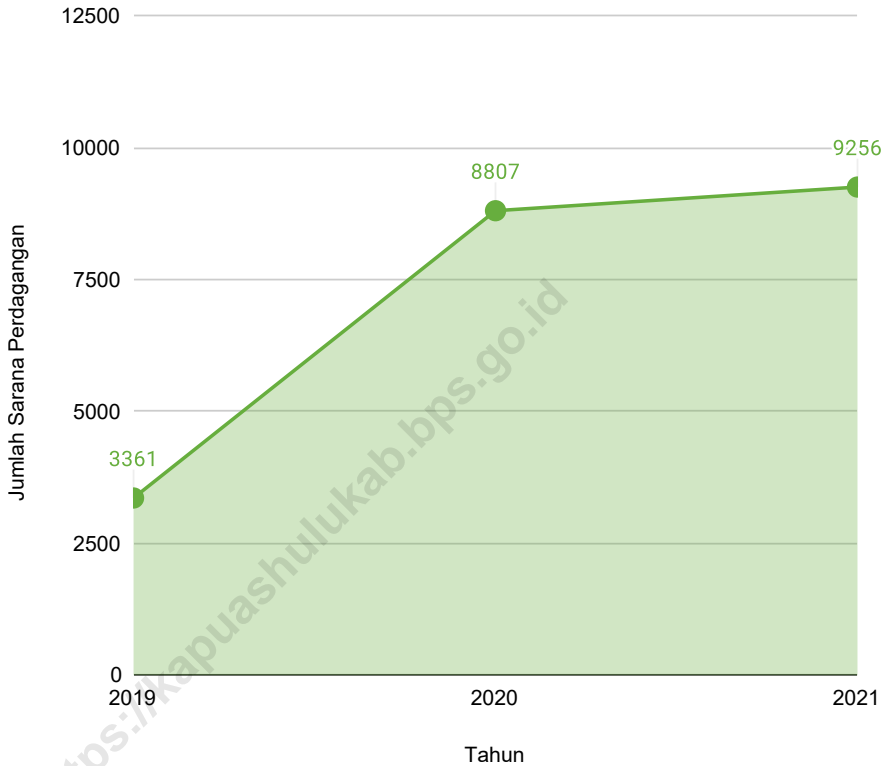
Jumlah Usaha Mikro Kecil (UMK) yang izinnya tervalidasi melalui sistem OSS di Kabupaten Kapuas Hulu pada bulan Januari sampai Juli 2021 sebanyak 581 buah. Jumlah Usaha Mikro Kecil (UMK) yang izinnya tervalidasi melalui sistem OSS-RBA di Kabupaten Kapuas Hulu pada bulan Agustus sampai Desember 2021 sebanyak 724 buah. Jumlah Non-Usaha Mikro Kecil (Non-UMK) yang izinnya tervalidasi melalui sistem OSS di Kabupaten Kapuas Hulu pada bulan Januari sampai Juli 2021 sebanyak 43 buah. Jumlah Non-Usaha Mikro Kecil (Non-UMK) yang izinnya tervalidasi melalui sistem OSS-RBA di Kabupaten Kapuas Hulu pada bulan Agustus sampai Desember 2021 sebanyak 16 buah.

DESCRIPTION**Trade**

The number of trading facilities continues to increase from 2019. In 2021, there are 9256 trading facilities in Kapuas Hulu where the most types of trading facilities are 8582 micro category shops. In 2021, there will be 4 modern shops in Kapuas Hulu.

Number of Micro Small Business Validated Through OSS System in Kapuas Hulu Regency on January-July 2021 was 581 units. Number of Micro Small Business Validated Through OSS-RBA System in Kapuas Hulu Regency on August-December 2021 was 724 units. Number of Non-Micro Small Business Validated Through OSS System in Kapuas Hulu Regency on January-July 2021 was 43 units. Number of Non-Micro Small Business Validated Through OSS-RBA System in Kapuas Hulu Regency on August-December 2021 was 16 units.

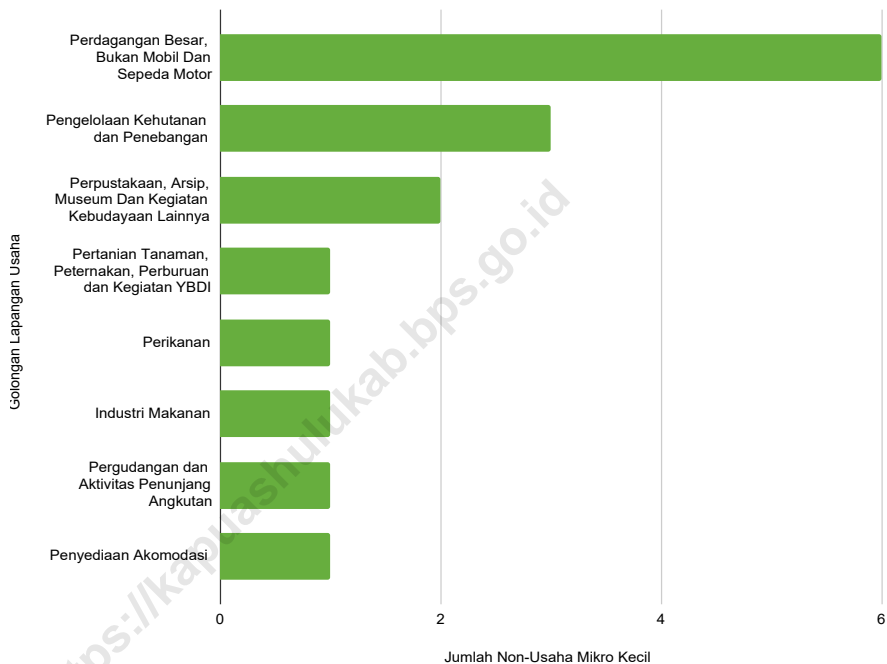
Gambar 11.1 Jumlah Sarana Perdagangan di Kabupaten Kapuas Hulu, 2019–2021
Figures **Number of Trading Facilities in Kapuas Hulu Regency, 2019–2021**



Sumber/Source : Dinas Koperasi, Usaha Kecil Menengah dan Perdagangan Kabupaten Kapuas Hulu

Gambar 11.2
Figures

Persentase Jumlah Non-Usaha Mikro Kecil (Non-UMK) yang Tervalidasi Sistem OSS-RBA di Kabupaten Kapuas Hulu Bulan Agustus-Desember 2021
Number of Non-Micro Small Business Validated Through OSS-RBA System in Kapuas Hulu Regency on August-December 2021



Sumber/Source : Dinas Penanaman Modal dan Pelayanan Terpadu Satu Pintu Kabupaten Kapuas Hulu

Tabel
Table 11.1

**Jumlah Sarana Perdagangan Menurut Jenisnya di
Kabupaten Kapuas Hulu, 2019–2021**
*Number of Trading Facilities by Type of Facility in Kapuas
Hulu Regency, 2019–2021*

Jenis Sarana Perdagangan <i>Type of Trading Facilities</i>	2019	2020	2021
(1)	(2)	(3)	(4)
Pasar/Market	28	28	28
Toko Modern/Modern Store	0	0	4
Mikro/Micro	1 932	7 592	8 582
Kecil/Small	737	519	38
Menengah/Medium	65	69	5
Los/Meja/Lapak	599	599	599
Jumlah/Total	3 361	8 807	9 256

Catatan/Note: -

Sumber/Source: Dinas Koperasi, Usaha Kecil Menengah dan Perdagangan Kabupaten Kapuas Hulu

Tabel
Table 11.2

Jumlah Usaha Mikro Kecil (UMK) yang Izinnya Tervalidasi Melalui Sistem OSS di Kabupaten Kapuas Hulu Bulan Januari-Juli 2021
Number of Micro Small Business Validated Through OSS System in Kapuas Hulu Regency on January-July 2021

KBLI 2 Digit 2-Digit ISIC	Golongan Lapangan Usaha Industrial Classification	2021
(1)	(2)	(3)
01	Pertanian Tanaman, Peternakan, Perburuan dan Kegiatan YBDI	14
02	Pengelolaan Kehutanan dan Penebangan	2
03	Perikanan	9
10	Industri Makanan	52
11	Industri Minuman	4
13	Industri tekstil	5
14	Industri Pakaian Jadi	5
16	Industri Kayu, Barang dari Kayu dan Gabus (Tidak Termasuk Furnitur) dan Barang Anyaman dari Bambu, Rotan dan Sejenisnya	15
17	Industri Kertas dan Barang Dari Kertas	1
18	Industri Pencetakan dan Reproduksi Media Rekaman	4
20	Industri Bahan Kimia Dan Barang Dari Bahan Kimia	1
21	Industri Farmasi, Produk Obat Kimia Dan Obat Tradisional	1
23	Industri Barang Galian Bukan Logam	3
25	Industri Barang Logam, Bukan Mesin Dan Peralatannya	2
31	Industri Furnitur	2
32	Industri pengolahan lainnya	8
33	Reparasi dan pemasangan mesin dan peralatan	1
35	Pengadaan Listrik, Gas, Uap/Air Panas Dan Udara Dingin	5
36	Treatment Air	1
41	Konstruksi Gedung	1
43	Konstruksi Khusus	1
45	Perdagangan, Reparasi dan Perawatan Mobil dan Sepeda Motor	18
46	Perdagangan Besar, Bukan Mobil Dan Sepeda Motor	1
47	Perdagangan Eceran, Bukan Mobil Dan Motor	342
49	Angkutan Darat dan Angkutan melalui Saluran Pipa	5

Lanjutan Tabel/*Continued Table* 11.2

KBLI 2 Digit 2-Digit ISIC	Golongan Lapangan Usaha Industrial Classification	2021
(1)	(2)	(3)
50	Angkutan Perairan	1
52	Pergudangan dan Aktivitas Penunjang Angkutan	1
55	Penyediaan Akomodasi	6
56	Penyediaan Makanan Dan Minuman	49
59	Aktivitas Produksi Gambar Bergerak, Video Dan Program Televisi, Perekaman Suara Dan Penerbitan Musik	1
61	Telekomunikasi	1
63	Aktivitas Jasa Informasi	1
71	Aktivitas Arsitektur Dan Keinsinyuran; Analisis Dan Uji Teknis	2
74	Aktivitas profesional, ilmiah dan teknis lainnya	1
85	Pendidikan	3
90	Aktivitas Hiburan, Kesenian Dan Kreativitas	2
93	Aktivitas Olahraga Dan Rekreasi Lainnya	4
95	Reparasi Komputer Dan Barang Keperluan Pribadi Dan Perlengkapan Rumah Tangga	2
96	Aktivitas Jasa perorangan lainnya	4
Jumlah/Total		581

Catatan/Note: -

Sumber/Source: Dinas Penanaman Modal dan Pelayanan Terpadu Satu Pintu Kabupaten Kapuas Hulu

Tabel
Table 11.3

Jumlah Usaha Mikro Kecil (UMK) yang Izinnya Tervalidasi Melalui Sistem OSS-RBA di Kabupaten Kapuas Hulu Bulan Agustus-Desember 2021
Number of Micro Small Business Validated Through OSS-RBA System in Kapuas Hulu Regency on August-December 2021

KBLI 2 Digit 2-Digit ISIC	Golongan Lapangan Usaha Industrial Classification	2021
(1)	(2)	(3)
01	Pertanian Tanaman, Peternakan, Perburuan dan Kegiatan YBDI	23
02	Pengelolaan Kehutanan dan Penebangan	13
03	Perikanan	15
08	Pertambangan dan Penggalian Lainnya	19
10	Industri Makanan	42
11	Industri Minuman	5
13	Industri tekstil	1
14	Industri Pakaian Jadi	1
16	Industri Kayu, Barang dari Kayu dan Gabus (Tidak Termasuk Furnitur) dan Barang Anyaman dari Bambu, Rotan dan Sejenisnya	34
18	Industri Pencetakan dan Reproduksi Media Rekaman	1
20	Industri Bahan Kimia Dan Barang Dari Bahan Kimia	1
23	Industri Barang Galian Bukan Logam	1
26	Industri Komputer, Barang Elektronik Dan Optik	1
31	Industri Furnitur	1
32	Industri pengolahan lainnya	2
41	Konstruksi Gedung	17
42	Konstruksi Bangunan Sipil	9
43	Konstruksi Khusus	7
45	Perdagangan, Reparasi dan Perawatan Mobil dan Sepeda Motor	23
46	Perdagangan Besar, Bukan Mobil Dan Sepeda Motor	24
47	Perdagangan Eceran, Bukan Mobil Dan Motor	391
49	Angkutan Darat dan Angkutan melalui Saluran Pipa	6
50	Angkutan Perairan	1
55	Penyediaan Akomodasi	9
56	Penyediaan Makanan Dan Minuman	56
62	Aktivitas Pemrograman, Konsultasi Komputer Dan Kegiatan YBDI	2
63	Aktivitas Jasa Informasi	2

Lanjutan Tabel/*Continued Table* 11.3

KBLI 2 Digit 2-Digit ISIC	Golongan Lapangan Usaha Industrial Classification	2021
(1)	(2)	(3)
64	Aktivitas Jasa Keuangan, Bukan Asuransi Dan Dana Pensiun	1
68	Real Estat	2
77	Aktivitas Penyewaan dan Sewa Guna Usaha Tanpa Hak Opsi	1
82	Aktivitas Administrasi Kantor, Aktivitas Penunjang Kantor Dan Aktivitas Penunjang Usaha Lainnya	1
85	Pendidikan	2
86	Aktivitas Kesehatan Manusia	1
91	Perpustakaan, Arsip, Museum Dan Kegiatan Kebudayaan Lainnya	1
93	Aktivitas Olahraga Dan Rekreasi Lainnya	3
95	Reparasi Komputer Dan Barang Keperluan Pribadi Dan Perlengkapan Rumah Tangga	3
96	Aktivitas Jasa perorangan lainnya	2
Jumlah/Total		724

Catatan/Note: -

Sumber/Source: Dinas Penanaman Modal dan Pelayanan Terpadu Satu Pintu Kabupaten Kapuas Hulu

Tabel
Table 11.4

Jumlah Non-Usaha Mikro Kecil (Non-UMK) yang Izinnya Tervalidasi Melalui Sistem OSS-RBA di Kabupaten Kapuas Hulu Bulan Agustus-Desember 2021
Number of Non-Micro Small Business Validated Through OSS-RBA System in Kapuas Hulu Regency on August-December 2021

KBLI 2 Digit 2-Digit ISIC	Golongan Lapangan Usaha Industrial Classification	2021
(1)	(2)	(3)
01	Pertanian Tanaman, Peternakan, Perburuan dan Kegiatan YBDI	1
02	Pengelolaan Kehutanan dan Penebangan	3
03	Perikanan	1
10	Industri Makanan	1
46	Perdagangan Besar, Bukan Mobil Dan Sepeda Motor	6
52	Pergudangan dan Aktivitas Penunjang Angkutan	1
55	Penyediaan Akomodasi	1
91	Perpustakaan, Arsip, Museum Dan Kegiatan Kebudayaan Lainnya	2
Jumlah/Total		16

Sumber/Source: Dinas Penanaman Modal dan Pelayanan Terpadu Satu Pintu Kabupaten Kapuas Hulu



SISTEM NERACA REGIONAL **SYSTEM OF REGIONAL ACCOUNT**

LAJU PERTUMBUHAN

**Produk Domestik Regional Bruto Kabupaten
Kapas Hulu Atas Dasar Harga Konstan 2010
Menurut Lapangan Usaha (Persen)**

4.43 %



PENJELASAN TEKNIS

1. **Produk Domestik Regional Bruto** adalah merupakan salah satu indikator penting untuk mengetahui kondisi ekonomi di suatu daerah dalam suatu periode tertentu, baik atas dasar harga berlaku maupun atas dasar harga konstan.
2. Produk Domestik Regional Bruto (PDRB) pada tingkat regional (kabupaten) menggambarkan kemampuan suatu wilayah untuk menciptakan nilai tambah pada suatu waktu tertentu. Untuk menyusun PDB maupun PDRB digunakan 2 pendekatan, yaitu lapangan usaha dan pengeluaran. Keduanya menyajikan komposisi data nilai tambah dirinci menurut sumber kegiatan ekonomi (lapangan usaha) dan menurut komponen penggunaannya. PDB maupun PDRB dari sisi lapangan usaha merupakan penjumlahan seluruh komponen nilai tambah bruto yang mampu diciptakan oleh sektor-sektor ekonomi atas berbagai aktivitas produksinya. Sedangkan dari sisi pengeluaran menjelaskan tentang penggunaan dari nilai tambah tersebut.
3. PDB/PDRB menurut lapangan usaha mengalami perubahan klasifikasi dari 9 lapangan usaha menjadi 17 lapangan usaha. PDB/

TECHNICAL NOTES

1. **Gross Regional Domestic Product** is one of the indicators that is important to know the condition of the economy in an area within a certain period, either on the basis of rates in force or on the basis of constant prices.
2. The basic measure of the value added arising from economic activity is known as Gross Domestic Product at the national level and Gross Regional Domestic Product (GRDP) at the regional level (provinces /regencies/ municipalities). To compile these statistics, two approaches have been used, i.e. "production approach" and "expenditure approach". The first approach is to measure value added produced by various kinds of economic activities, while the second approach is to measure final uses of the country's output. In other words, GDP/GRDP is the sum of total value added produced by all economic industries (activities) and the way of using it.
3. GDP/GRDP by industry classification changes from 9 sectors to 17 industries. GDP/GRDP by industry is classified by types of economic

PDRB menurut lapangan usaha dirinci menurut total nilai tambah dari seluruh sektor ekonomi yang mencakup lapangan usaha Pertanian, Kehutanan, dan Perikanan; Pertambangan dan Penggalian; Industri Pengolahan; Pengadaan Listrik dan Gas; Pengadaan Air, Pengelolaan Sampah, Limbah dan Daur Ulang; Konstruksi; Perdagangan Besar dan Eceran, Reparasi Mobil dan Sepeda Motor; Transportasi dan Pergudangan; Penyediaan Akomodasi dan Makan Minum; Informasi dan Komunikasi; Jasa Keuangan dan Asuransi; Real Estat; Jasa Perusahaan; Administrasi Pemerintahan, Pertahanan dan Jaminan Sosial Wajib; Jasa Pendidikan; Jasa Kesehatan dan Kegiatan Sosial; dan Jasa lainnya.

activities such as Agriculture, Forestry and Fishing; Mining and Quarrying; Manufacturing; Electricity and Gas; Water supply, Sewerage, Waste Management and Remediation Activities; Construction; Wholesale and Retail Trade; Repair of Motor Vehicles and Motorcycles; Transportation and Storage; Accommodation and Food Service Activities; Information and Communication; Financial and Insurance Activities; Real Estate Activities; Business Activities; Public Administration; Defense and Compulsory Social Security; Education; Human Health and Social Work Activities; and Other Services Activities.

4. PDB/PDRB menurut pengeluaran mengalami perubahan klasifikasi dimana pengeluaran konsumsi Lembaga Non Profit yang Melayani Rumah Tangga (LNPR) yang sebelumnya termasuk bagian dari pengeluaran konsumsi rumah tangga menjadi komponen terpisah. Sehingga klasifikasi PDB/PDRB menurut pengeluaran dirinci menjadi 7 komponen, yaitu komponen pengeluaran konsumsi rumah tangga, pengeluaran konsumsi LNPR, pengeluaran konsumsi pemerintah, pembentukan modal tetap bruto, perubahan

4. *GDP/GRDP by expenditure classification changes where consumption expenditure Non-profit Institutions Serving Households (NPISH) previously included as part of household consumption expenditure is taken out into separate component. So that, GDP by type of expenditures is classified into: household consumption expenditure, NPISH consumption expenditure, government consumption expenditure, gross fixed capital formation, changes in inventories, exports of goods and services, and imports of goods and services.*

inventori, ekspor barang dan jasa, dan impor barang dan jasa.

5. **Laju Pertumbuhan Produk Domestik Bruto** diperoleh dari perhitungan PDB atas dasar harga konstan. Diperoleh dengan cara mengurangi nilai PDB pada tahun ke-n terhadap nilai pada tahun ke n-1 (tahun sebelumnya), dibagi dengan nilai pada tahun ke n-1, dikalikan dengan 100 persen. Laju pertumbuhan menunjukkan perkembangan agregat pendapatan dari satu waktu tertentu terhadap waktu sebelumnya. Penyusutan atas ausnya nilai barang modal tetap yang digunakan dalam proses produksi selama satu tahun.
5. **Growth rate of Gross Domestic Product** is derived from GDP at constant market prices. It is obtained by subtracting the value of GDP year n with the value of GDP year n-1, divided by the value of GDP year n-1 then multiplied by 100 percent. The growth rate of GDP explains the income growth during the given period. Depreciation on the value of fixed capital goods used in the production process for one year.
6. Produk Domestik Regional Bruto maupun agregat turunannya disajikan dalam 2 (dua) versi penilaian, yaitu atas dasar "harga berlaku" dan atas dasar "harga konstan". Disebut sebagai harga berlaku karena seluruh agregat dinilai dengan menggunakan harga pada tahun berjalan, sedangkan harga konstan penilaiannya didasarkan kepada harga satu tahun dasar tertentu. Dalam publikasi di sini digunakan harga tahun 2010 sebagai dasar penilaian.
6. **Gross Regional Domestic Product and its derivative aggregates** are presented in 2 (two) valuation versions, namely on the basis of "current prices" and on the basis of "constant prices". Referred to as current prices because all aggregates are valued using prices in the current year, while constant prices are based on prices for a certain base year. In this publication, 2010 prices are used as the basis for the assessment.
7. **Harga Berlaku** adalah penilaian yang dilakukan terhadap produk barang dan jasa yang dihasilkan
7. **Current Price** is an assessment carried out on goods and services produced or consumed

ataupun yang dikonsumsi pada harga tahun sedang berjalan.

- 8. Harga Konstan** adalah penilaian yang dilakukan terhadap produk barang dan jasa yang dihasilkan ataupun yang dikonsumsi pada harga tetap di satu tahun dasar.
- 9. Tahun Dasar** adalah tahun terpilih sebagai referensi statistik, yang digunakan sebagai dasar penghitungan tahun-tahun yang lain. Dengan tahun dasar tersebut dapat digambarkan seri data dengan indikator rinci mengenai perubahan/pergerakan yang terjadi.

at the current year's price.

- 8. Constant Price** is an assessment made of goods and services produced or consumed at a fixed price in one base year.
- 9. Base Year** is the year selected as a statistical reference, which is used as the basis for calculating other years. With this base year, a data series can be described with detailed indicators of changes/movements that have occurred.

ULASAN

Pertumbuhan ekonomi dapat dilihat dari pertumbuhan angka Produk Domestik Regional Bruto (PDRB). Saat ini, PDRB baru dihitung berdasarkan dua pendekatan, yaitu dari sisi sektoral/lapangan usaha dan dari sisi penggunaan/pengeluaran. Selanjutnya PDRB juga dihitung berdasarkan harga berlaku dan harga konstan. Harga konstan yang digunakan yaitu harga pada tahun dasar 2010. Total PDRB menunjukkan jumlah seluruh nilai tambah yang dihasilkan oleh penduduk dalam periode tertentu.

PDRB Menurut Lapangan Usaha

PDRB Kapuas Hulu atas dasar harga berlaku tahun 2021 mencapai 11,07 triliun rupiah dengan kontribusi terbesar pada sektor konstruksi 2,59 triliun rupiah (23,38%), sektor pertanian, kehutanan, dan perikanan 2,54 triliun rupiah (22,90%), dan sektor industri pengolahan 1,27 triliun (11,49%). Jika dilihat dari strukturnya selama lima tahun terakhir, tampak bahwa sektor konstruksi dan sektor pertanian, kehutanan, dan perikanan dapat dikatakan sebagai sektor utama.

Ekonomi tahun 2021 mengalami kenaikan sebesar 4,43 persen. Kenaikan tersebut merupakan awal dari perbaikan dampak pandemi yang sudah dirasakan sejak 2020. Hal ini dapat dilihat dari kenaikan sektor jasa kesehatan dan kegiatan sosial

DESCRIPTION

Economic growth can be seen from the growth in the Gross Regional Domestic Product (GDP). Currently, GRDP is only calculated based on two approaches, namely from the sectoral side/business field and from the usage/expenditure side. Furthermore, GRDP is also calculated based on current prices and constant prices. The constant price used is the price in the base year 2010. Total GRDP shows the total value added generated by the population in a certain period.

GRDP by Industrial Origin

Kapuas Hulu's GRDP at current prices in 2021 reached 11.07 trillion rupiah with the largest contribution to the construction sector 2.59 trillion rupiah (23.38%), agriculture, forestry and fisheries sectors 2.54 trillion rupiah (22.90%), and the manufacturing sector 1.27 trillion (11.49%). When viewed from the structure over the last five years, it appears that the construction sector and the agriculture, forestry, and fishery sectors can be said to be the main sectors.

The economy in 2021 will increase by 4.43 percent. This increase is the beginning of the improvement in the impact of the pandemic that has been felt since 2020. This can be seen from the increase in the health services sector and social activities which reached

yang mencapai 27,15 persen yang menandakan bahwa di sektor tersebut, kegiatan ekonomi banyak dilakukan sebagaimana dengan adanya masalah kesehatan dampak dari pandemi Covid-19.

PDRB Menurut Pengeluaran

Selain dari sektoral, perkembangan ekonomi dapat tercermin juga dari komponen-komponen penggunaan Produk Domestik Regional Bruto (PDRB). Penyajian menurut penggunaan/pengeluaran dapat menggambarkan komposisi penggunaan barang dan jasa. Baik yang dihasilkan di dalam region maupun yang berasal dari luar region.

Dari sisi penggunaannya, komponen PDRB 2021 menurut pengeluaran mengalami sedikit kenaikan dibandingkan PDRB 2020. PDRB tahun 2021 atas dasar harga berlaku masih didominasi oleh konsumsi rumah tangga yaitu sebesar 5,82 triliun rupiah atau 52,58 persen dari total PDRB diikuti oleh pembentukan modal bruto sebesar 3,38 triliun rupiah. Sementara itu, perubahan inventori dalam penggunaan PDRB yaitu hanya 79,24 miliar rupiah dan konsumsi lembaga nirlaba hanya 36,48 miliar rupiah.

27.15 percent, which indicates that in this sector, many economic activities are carried out as well as the health problems caused by the impact of the pandemic Covid-19 pandemic.

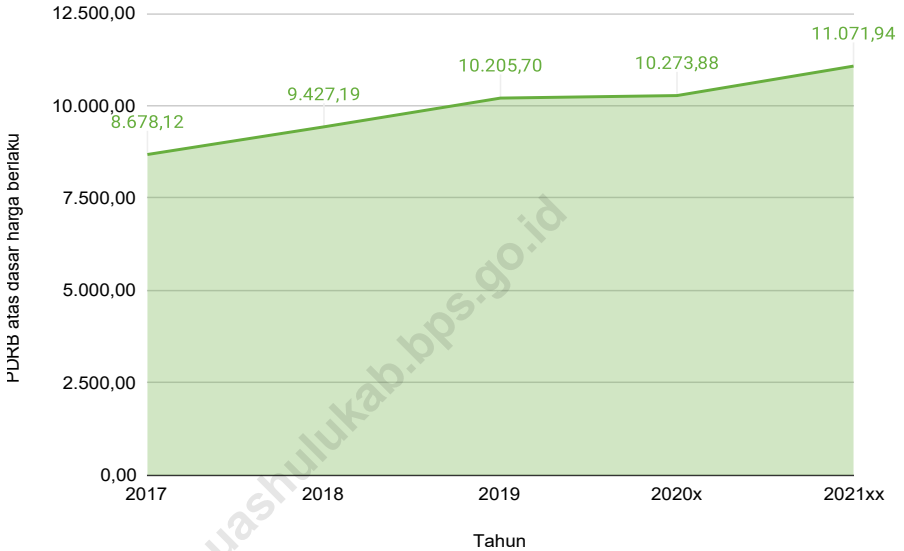
GRDP by Expenditure

Apart from sectors, economic development can also be reflected in the components of the use of Gross Regional Domestic Product (GRDP). Presentation by usage/expenditure can describe the composition of the use of goods and services. Both those produced within the region and those from outside the region.

In terms of use, the 2021 GRDP component according to expenditure has slightly increased compared to 2020. The 2021 GRDP at current prices is still dominated by household consumption, which is 5.82 trillion rupiah or 52.58 percent of total GRDP, followed by gross capital formation of Rp. 3.38 trillion rupiah. Meanwhile, the change in inventory in the use of GRDP is only 79.24 billion rupiah and the consumption of non-profit institutions is only 36.48 billion rupiah.

Gambar 12.1
Figures

Produk Domestik Regional Bruto Atas Dasar Harga Berlaku Menurut Lapangan Usaha di Kabupaten Kapuas Hulu (miliar rupiah), 2017–2021
Gross Regional Domestic Product at Current Market Prices by Industry in Kapuas Hulu Regency (billion rupiahs), 2017–2021



Sumber/Source : BPS, berbagai sensus, survei dan sumber lain/BPS-Statistics Indonesia, various census, survey, and other sources

Tabel
Table 12.1

Produk Domestik Regional Bruto Atas Dasar Harga Berlaku Menurut Lapangan Usaha di Kabupaten Kapuas Hulu (miliar rupiah), 2017–2021
Gross Regional Domestic Product at Current Market Prices by Industry in Kapuas Hulu Regency (billion rupiahs), 2017–2021

Lapangan Usaha/Industry	2017	2018	2019	2020 ^x	2021 ^{xx}
(1)	(2)	(3)	(4)	(5)	(6)
A Pertanian, Kehutanan, dan Perikanan/ <i>Agriculture, Forestry, and Fishing</i>	1 937,60	2 081,54	2 248,07	2 366,48	2 535,35
B Pertambangan dan Penggalian/ <i>Mining and Quarrying</i>	705,55	746,04	793,89	824,47	869,87
C Industri Pengolahan/ <i>Manufacturing</i>	962,65	1 057,89	1 155,84	1 157,31	1 267,90
D Pengadaan Listrik dan Gas/ <i>Electricity and Gas</i>	0,49	0,54	0,60	0,59	0,59
E Pengadaan Air; Pengelolaan Sampah, Limbah, dan Daur Ulang/ <i>Water Supply; Sewerage, Waste Management, and Remediation Activities</i>	8,18	8,32	8,74	9,02	9,78
F Konstruksi/ <i>Construction</i>	1 951,59	2 145,01	2 291,02	2 295,80	2 589,17
G Perdagangan Besar dan Eceran; Reparasi Mobil dan Sepeda Motor/ <i>Wholesale and Retail Trade; Repair of Motor Vehicles and Motorcycles</i>	978,42	1 055,34	1 149,75	1 065,31	1 119,21
H Transportasi dan Pergudangan/ <i>Transportation and Storage</i>	125,09	138,32	156,26	156,81	148,78
I Penyediaan Akomodasi dan Makan Minum/ <i>Accommodation and Food Service Activities</i>	164,13	178,66	195,39	172,31	189,28
J Informasi dan Komunikasi/ <i>Information and Communication</i>	297,21	336,47	376,31	408,66	438,41

Lanjutan Tabel/Continued Table 12.1

Lapangan Usaha/Industry		2017	2018	2019	2020 ^x	2021 ^{xx}
(1)		(2)	(3)	(4)	(5)	(6)
K	Jasa Keuangan dan Asuransi/ <i>Financial and Insurance Activities</i>	145,74	154,95	160,99	150,48	156,60
L	Real Estat/ <i>Real Estate Activities</i>	210,83	227,44	245,10	245,04	248,41
M,N	Jasa Perusahaan/ <i>Business Activities</i>	43,59	46,98	51,10	47,64	47,53
O	Administrasi Pemerintahan, Pertahanan, dan Jaminan Sosial Wajib/ <i>Public Administration and Defence; Compulsory Social Security</i>	614,51	685,33	759,34	796,83	804,74
P	Jasa Pendidikan/ <i>Education</i>	312,13	328,40	347,89	321,64	338,42
Q	Jasa Kesehatan dan Kegiatan Sosial/ <i>Human Health and Social Work Activities</i>	145,62	155,20	173,58	187,87	243,17
R,S,T,U	Jasa Lainnya/ <i>Other Services Activities</i>	74,79	80,77	91,83	67,61	64,72
Produk Domestik Regional Bruto/Gross Regional Domestic Product		8 678,12	9 427,19	10 205,70	10 273,88	11 071,94

Catatan/Note: ^x Angka Sementara/Preliminary figures

^{xx} Angka Sangat Sementara/Very Preliminary figures

Sumber/Source: BPS, berbagai sensus, survei dan sumber lain/BPS-Statistics Indonesia, various census, survey, and other sources

Tabel
Table 12.2

Produk Domestik Regional Bruto Atas Dasar Harga Konstan 2010 Menurut Lapangan Usaha di Kabupaten Kapuas Hulu (miliar rupiah), 2017–2021
Gross Regional Domestic Product at 2010 Constant Market Prices by Industry in Kapuas Hulu Regency (billion rupiahs), 2017–2021

Lapangan Usaha/Industry		2017	2018	2019	2020 ^a	2021 ^{xx}
(1)		(2)	(3)	(4)	(5)	(6)
A	Pertanian, Kehutanan, dan Perikanan/ <i>Agriculture, Forestry, and Fishing</i>	1 444,32	1 512,41	1 587,94	1 605,07	1 641,08
B	Pertambangan dan Penggalian/ <i>Mining and Quarrying</i>	459,85	468,88	476,58	470,43	479,10
C	Industri Pengolahan/ <i>Manufacturing</i>	687,64	720,18	762,25	757,16	796,24
D	Pengadaan Listrik dan Gas/ <i>Electricity and Gas</i>	–	–	0,52	0,51	0,50
E	Pengadaan Air; Pengelolaan Sampah, Limbah, dan Daur Ulang/ <i>Water Supply; Sewerage, Waste Management, and Remediation Activities</i>	7,12	7,13	7,47	7,66	8,11
F	Konstruksi/ <i>Construction</i>	1 128,82	1 180,65	1 181,64	1 122,61	1 213,91
G	Perdagangan Besar dan Eceran; Reparasi Mobil dan Sepeda Motor/ <i>Wholesale and Retail Trade; Repair of Motor Vehicles and Motorcycles</i>	690,22	721,09	750,06	674,95	705,70
H	Transportasi dan Pergudangan/ <i>Transportation and Storage</i>	88,27	93,66	99,44	89,16	82,28
I	Penyediaan Akomodasi dan Makan Minum/ <i>Accommodation and Food Service Activities</i>	115,77	121,31	127,98	108,06	116,97
J	Informasi dan Komunikasi/ <i>Information and Communication</i>	245,11	271,56	294,27	316,93	336,23

Lanjutan Tabel/Continued Table 12.2

Lapangan Usaha/ <i>Industry</i>		2017	2018	2019	2020 ^x	2021 ^{xx}
(1)		(2)	(3)	(4)	(5)	(6)
K	Jasa Keuangan dan Asuransi/ <i>Financial and Insurance Activities</i>	110,78	116,29	118,86	112,62	115,68
L	Real Estat/ <i>Real Estate Activities</i>	148,92	153,12	155,40	152,58	156,88
M,N	Jasa Perusahaan/ <i>Business Activities</i>	31,23	32,57	33,80	32,26	32,39
O	Administrasi Pemerintahan, Pertahanan, dan Jaminan Sosial Wajib/ <i>Public Administration and Defence; Compulsory Social Security</i>	335,28	355,38	376,96	382,66	379,68
P	Jasa Pendidikan/ <i>Education</i>	228,07	233,47	238,31	227,75	238,55
Q	Jasa Kesehatan dan Kegiatan Sosial/ <i>Human Health and Social Work Activities</i>	102,18	107,47	113,57	120,77	153,56
R,S,T,U	Jasa Lainnya/ <i>Other Services Activities</i>	57,66	60,29	64,94	53,30	54,01
Produk Domestik Regional Bruto/<i>Gross Regional Domestic Product</i>		5 881,74	6 155,95	6 390,00	6 234,48	6 510,87

Catatan/Note: * Angka Sementara/*Preliminary figures*

xx Angka Sangat Sementara/*Very Preliminary figures*

Sumber/Source: BPS, berbagai sensus, survei dan sumber lain/*BPS-Statistics Indonesia, various census, survey, and other sources*

Tabel
Table 12.3

Distribusi Persentase Produk Domestik Regional Bruto Atas Dasar Harga Berlaku Menurut Lapangan Usaha di Kabupaten Kapuas Hulu, 2017–2021
Percentage Distribution of Gross Regional Domestic Product at Current Market Prices by Industry in Kapuas Hulu Regency 2017–2021

Lapangan Usaha/ <i>Industry</i>	2017	2018	2019	2020 ^x	2021 ^{xx}
(1)	(2)	(3)	(4)	(5)	(6)
A Pertanian, Kehutanan, dan Perikanan/ <i>Agriculture, Forestry, and Fishing</i>	22,33	22,08	22,03	23,03	22,90
B Pertambangan dan Penggalian/ <i>Mining and Quarrying</i>	8,13	7,91	7,78	8,02	7,86
C Industri Pengolahan/ <i>Manufacturing</i>	11,09	11,22	11,33	11,26	11,45
D Pengadaan Listrik dan Gas/ <i>Electricity and Gas</i>	0,01	0,01	0,01	0,01	0,01
E Pengadaan Air; Pengelolaan Sampah, Limbah, dan Daur Ulang/ <i>Water Supply; Sewerage, Waste Management, and Remediation Activities</i>	0,09	0,09	0,09	0,09	0,09
F Konstruksi/ <i>Construction</i>	22,49	22,75	22,45	22,35	23,38
G Perdagangan Besar dan Eceran; Reparasi Mobil dan Sepeda Motor/ <i>Wholesale and Retail Trade; Repair of Motor Vehicles and Motorcycles</i>	11,27	11,19	11,27	10,37	10,11
H Transportasi dan Pergudangan/ <i>Transportation and Storage</i>	1,44	1,47	1,53	1,53	1,34
I Penyediaan Akomodasi dan Makan Minum/ <i>Accommodation and Food Service Activities</i>	1,89	1,90	1,91	1,68	1,71
J Informasi dan Komunikasi/ <i>Information and Communication</i>	3,42	3,57	3,69	3,98	3,96
K Jasa Keuangan dan Asuransi/ <i>Financial and Insurance Activities</i>	1,68	1,64	1,58	1,46	1,41

Lanjutan Tabel/Continued Table 12.3

Lapangan Usaha/Industry		2017	2018	2019	2020 ^x	2021 ^{xx}
(1)		(2)	(3)	(4)	(5)	(6)
L	Real Estat/ <i>Real Estate Activities</i>	2,43	2,41	2,40	2,39	2,24
M,N	Jasa Perusahaan/ <i>Business Activities</i>	0,50	0,50	0,50	0,46	0,43
O	Administrasi Pemerintahan, Pertahanan, dan Jaminan Sosial Wajib/ <i>Public Administration and Defence; Compulsory Social Security</i>	7,08	7,27	7,44	7,76	7,27
P	Jasa Pendidikan/ <i>Education</i>	3,60	3,48	3,41	3,13	3,06
Q	Jasa Kesehatan dan Kegiatan Sosial/ <i>Human Health and Social Work Activities</i>	1,68	1,65	1,70	1,83	2,20
R,S,T,U	Jasa Lainnya/ <i>Other Services Activities</i>	0,86	0,86	0,90	0,66	0,58
Produk Domestik Regional Bruto/<i>Gross Regional Domestic Product</i>		100,00	100,00	100,00	100,00	100,00

Catatan/Note: ^x Angka Sementara/*Preliminary figures*

^{xx} Angka Sangat Sementara/*Very Preliminary figures*

Sumber/Source: BPS, berbagai sensus, survei dan sumber lain/*BPS-Statistics Indonesia, various census, survey, and other sources*

Tabel
Table 12.4

Laju Pertumbuhan Produk Domestik Regional Bruto Atas Dasar Harga Konstan 2010 Menurut Lapangan Usaha di Kabupaten Kapuas Hulu (persen), 2017–2021
Growth Rate of Gross Regional Domestic Product at 2010 Constant Market Prices by Industry in Kapuas Hulu Regency (percent), 2017–2021

Lapangan Usaha/ <i>Industry</i>	2017	2018	2019	2020*	2021**
(1)	(2)	(3)	(4)	(5)	(6)
A Pertanian, Kehutanan, dan Perikanan/ <i>Agriculture, Forestry, and Fishing</i>	4,46	4,71	4,99	1,08	2,24
B Pertambangan dan Penggalian/ <i>Mining and Quarrying</i>	5,56	1,96	1,64	-1,29	1,84
C Industri Pengolahan/ <i>Manufacturing</i>	5,36	4,73	5,84	-0,67	5,16
D Pengadaan Listrik dan Gas/ <i>Electricity and Gas</i>	2,14	1,53	3,78	-3,25	-0,14
E Pengadaan Air; Pengelolaan Sampah, Limbah, dan Daur Ulang/ <i>Water Supply; Sewerage, Waste Management, and Remediation Activities</i>	4,72	0,11	4,83	2,50	5,93
F Konstruksi/ <i>Construction</i>	6,75	4,59	0,08	-5,00	8,13
G Perdagangan Besar dan Eceran; Reparasi Mobil dan Sepeda Motor/ <i>Wholesale and Retail Trade; Repair of Motor Vehicles and Motorcycles</i>	3,35	4,47	4,02	-10,01	4,56
H Transportasi dan Pergudangan/ <i>Transportation and Storage</i>	4,59	6,11	6,16	-10,33	-7,72
I Penyediaan Akomodasi dan Makan Minum/ <i>Accommodation and Food Service Activities</i>	5,13	4,78	5,50	-15,56	8,24
J Informasi dan Komunikasi/ <i>Information and Communication</i>	17,75	10,79	8,36	7,70	6,09
K Jasa Keuangan dan Asuransi/ <i>Financial and Insurance Activities</i>	4,77	4,98	2,21	-5,25	2,72

Lanjutan Tabel/Continued Table 12.4

Lapangan Usaha/Industry		2017	2018	2019	2020 ^x	2021 ^{xx}
(1)		(2)	(3)	(4)	(5)	(6)
L	Real Estat/ <i>Real Estate Activities</i>	3,73	2,82	1,49	-1,82	2,82
M,N	Jasa Perusahaan/ <i>Business Activities</i>	2,91	4,29	3,80	-4,56	0,38
O	Administrasi Pemerintahan, Pertahanan, dan Jaminan Sosial Wajib/ <i>Public Administration and Defence; Compulsory Social Security</i>	4,95	5,99	6,07	1,51	-0,78
P	Jasa Pendidikan/ <i>Education</i>	2,19	2,36	2,07	-4,43	4,74
Q	Jasa Kesehatan dan Kegiatan Sosial/ <i>Human Health and Social Work Activities</i>	3,76	5,18	5,67	6,34	27,15
R,S,T,U	Jasa Lainnya/ <i>Other Services Activities</i>	7,15	4,56	7,70	-17,93	1,34
Produk Domestik Regional Bruto/<i>Gross Regional Domestic Product</i>		5,39	4,66	3,80	-2,43	4,43

Catatan/Note: ^x Angka Sementara/*Preliminary figures*

^{xx} Angka Sangat Sementara/*Very Preliminary figures*

Sumber/Source: BPS, berbagai sensus, survei dan sumber lain/*BPS-Statistics Indonesia, various census, survey, and other sources*

Tabel
Table 12.5

Produk Domestik Regional Bruto Atas Dasar Harga Berlaku Menurut Jenis Pengeluaran di Kabupaten Kapuas Hulu (miliar rupiah), 2017–2021
Gross Regional Domestic Product at Current Market Prices by Type of Expenditure in Kapuas Hulu Regency (billion rupiahs), 2017–2021

Jenis Pengeluaran Type of Expenditure	2017	2018	2019	2020^x	2021^{xx}
(1)	(2)	(3)	(4)	(5)	(6)
Pengeluaran Konsumsi Rumah Tangga <i>Household Consumption Expenditure</i>	4 937,01	5 352,65	5 739,71	5 720,59	5 822,01
Pengeluaran Konsumsi LNPRT <i>NPISH Consumption Expenditure</i>	29,82	31,69	34,55	34,66	36,48
Pengeluaran Konsumsi Pemerintah <i>Government Consumption Expenditure</i>	1 439,44	1 625,85	1 813,00	1 827,86	1 925,03
Pembentukan Modal Tetap Bruto <i>Gross Fixed Capital Formation</i>	2 896,07	3 091,79	3 189,63	3 060,36	3 376,56
Perubahan Inventori <i>Changes in Inventories</i>	29,18	128,55	202,22	57,82	79,24
Net Ekspor Barang dan Jasa <i>Net Exports of Goods and Services</i>	- 653,40	- 803,34	- 773,42	- 427,42	- 167,38
Produk Domestik Regional Bruto Gross Regional Domestic Product	8 678,12	9 427,19	10 205,70	10 273,88	11 071,94

Catatan/Note: ^x Angka Sementara/Preliminary figures

^{xx} Angka Sangat Sementara/Very Preliminary figures

Sumber/Source: BPS, berbagai sensus, survei dan sumber lain/BPS-Statistics Indonesia, various census, survey, and other sources

Tabel
Table 12.6

Produk Domestik Regional Bruto Atas Dasar Harga Konstan 2010 Menurut Jenis Pengeluaran di Kabupaten Kapuas Hulu (miliar rupiah), 2017–2021
Gross Regional Domestic Product at 2010 Constant Market Prices by Type of Expenditure in Kapuas Hulu Regency (billion rupiahs), 2017–2021

Jenis Pengeluaran Type of Expenditure	2017	2018	2019	2020^x	2021^{xx}
(1)	(2)	(3)	(4)	(5)	(6)
Pengeluaran Konsumsi Rumah Tangga <i>Household Consumption Expenditure</i>	3 378,08	3 514,03	3 669,67	3 664,38	3 694,34
Pengeluaran Konsumsi LNPR <i>NPISH Consumption Expenditure</i>	21,83	22,64	23,46	23,06	23,46
Pengeluaran Konsumsi Pemerintah <i>Government Consumption Expenditure</i>	971,62	1 036,13	1 119,99	1 113,40	1 115,73
Pembentukan Modal Tetap Bruto <i>Gross Fixed Capital Formation</i>	1 921,14	1 953,63	1 971,84	1 905,21	2 002,19
Perubahan Inventori <i>Changes in Inventories</i>	- 27,58	27,95	7,96	0,71	5,85
Net Ekspor Barang dan Jasa <i>Net Exports of Goods and Services</i>	- 383,36	- 398,42	- 402,92	- 472,28	- 330,71
Produk Domestik Regional Bruto Gross Regional Domestic Product	5 881,74	6 155,95	6 390,00	6 234,48	6 510,87

Catatan/Note: ^x Angka Sementara/Preliminary figures

^{xx} Angka Sangat Sementara/Very Preliminary figures

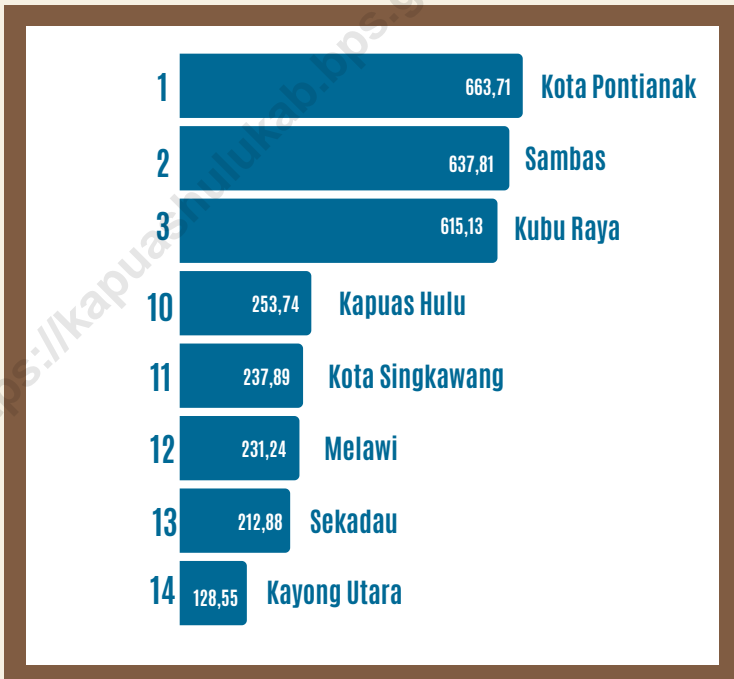
Sumber/Source: BPS, berbagai sensus, survei dan sumber lain/BPS-Statistics Indonesia, various census, survey, and other sources



PERBANDINGAN ANTAR KABUPATEN/KOTA REGENCY/MUNICIPAL COMPARISON

JUMLAH

Penduduk Menurut Kabupaten/Kota di Provinsi Kalimantan Barat 2021 (Ribu)



PENJELASAN TEKNIS

1. **Penduduk** adalah mereka yang sudah menetap di suatu wilayah paling sedikit 6 bulan atau kurang dari 6 bulan tetapi bermaksud untuk menetap.
2. **Laju Pertumbuhan Produk Domestik Bruto** diperoleh dari perhitungan PDB atas dasar harga konstan. Diperoleh dengan cara mengurangi nilai PDB pada tahun ke-n terhadap nilai pada tahun ke n-1 (tahun sebelumnya), dibagi dengan nilai pada tahun ke n-1, dikalikan dengan 100 persen. Laju pertumbuhan menunjukkan perkembangan agregat pendapatan dari satu waktu tertentu terhadap waktu sebelumnya. Penyusutan atas ausnya nilai barang modal tetap yang digunakan dalam proses produksi selama satu tahun.
3. **Penduduk Miskin** adalah penduduk yang memiliki rata-rata pengeluaran perkapita perbulan dibawah garis kemiskinan.
4. **Garis Kemiskinan (GK)** merupakan penjumlahan dari Garis Kemiskinan Makanan (GKM) dan Garis Kemiskinan Non Makanan (GKNM).
5. **Indeks Pembangunan Manusia (IPM)** adalah ukuran ringkas rata-rata capaian/keberhasilan

TECHNICAL NOTES

1. **Population** are those who have already settled in one area at least 6 months or less than 6 months but intends to settle.
2. **Growth rate of Gross Domestic Product** is derived from GDP at constant market prices. It is obtained by subtracting the value of GDP year n with the value of GDP year n-1, divided by the value of GDP year n-1 then multiplied by 100 percent. The growth rate of GDP explains the income growth during the given period. Depreciation on the value of fixed capital goods used in the production process for one year.
3. **Poor Population** are people who have an average monthly per capita expenditure below the poverty line.
4. **The Poverty Line (PL)** is the sum of the Food Poverty Line (FPL) and the Non-Food Poverty Line (NFPL).
5. **The Human Development Index (HDI)** is a summary measure of average achievement

dimensi utama pembangunan manusia yaitu: umur panjang dan hidup sehat, mempunyai pengetahuan, dan memiliki standar hidup yang layak. IPM adalah indeks komposit dari gabungan 4 (empat) indikator yaitu angka harapan hidup, angka melek huruf, rata-rata lama sekolah, dan pengeluaran per kapita.

in key dimensions of human development: a long and healthy life, being knowledgeable, and have a decent standard of living. HDI is a composite index of four indicator, i.e. life expectancy, the rate of literacy, the average of the old school, and expenditure per capita.

<https://kapuashulukab.bps.go.id>

ULASAN

Berdasarkan Hasil Sensus Penduduk 2020 penduduk Provinsi Kalimantan Barat tahun 2021 berjumlah 5.470,80 ribu jiwa sementara penduduk Kabupaten Kapuas Hulu hanya sebesar 253,74 ribu jiwa. Tiga urutan kabupaten/kota yang mempunyai penduduk terbanyak adalah Kota Pontianak, Kabupaten Sambas, dan Kabupaten Kubu Raya yang masing-masing jumlahnya 663,71 ribu jiwa, 637,81 ribu jiwa dan 615,71 ribu jiwa.

Pada tahun 2020, hampir semua kabupaten/kota di Kalimantan Barat mengalami kontraksi karena adanya Pandemi Covid-19 yang menyebabkan terguncangnya perekonomian di Kalimantan Barat. Namun pada tahun 2021, kabupaten/kota di Kalimantan Barat mulai membangun kembali perekonomiannya yang dapat dilihat dari pertumbuhan PDRB Provinsi Kalimantan Barat sebesar 4,78 persen. Hasil sementara penghitungan PDRB menunjukkan dari 14 kabupaten/kota di Kalimantan Barat pada tahun 2021, Kabupaten Ketapang, Kabupaten Kubu Raya, dan Kabupaten Landak merupakan kabupaten/kota yang mempunyai laju pertumbuhan PDRB terbesar, yaitu masing-masing 5,23 persen, 5,18 persen, dan 4,89 persen. Sedangkan Kabupaten Kapuas Hulu memiliki laju PDRB sebesar 4,43 persen dan menempati urutan ke-7 pertumbuhan PDRB terbesar dari 14 kabupaten/kota di Kalimantan Barat.

DESCRIPTION

Based on the results of the 2020 Population Census, the population of West Kalimantan Province in 2021 will reach 5,470,80 thousand people, while the population of Kapuas Hulu Regency is only 253.74 thousand people. The three regencies/cities with the most population are Pontianak City, Sambas Regency, and Kubu Raya Regency, each with a total of 663.71 thousand people, 637.81 thousand people and 615.71 thousand people.

In 2020, almost all districts/cities in West Kalimantan experienced a contraction due to the Covid-19 Pandemic which caused the economy to shake in West Kalimantan. However, in 2021, districts/cities in West Kalimantan will begin to rebuild their economy, which can be seen from the GRDP growth of West Kalimantan Province of 4.78 percent. The provisional results of the GRDP calculation show that of the 14 regencies/cities in West Kalimantan in 2021, Ketapang Regency, Kubu Raya Regency, and Landak Regency are the districts/cities that have the largest GRDP growth rates, which are 5.23 percent, 5.18 percent, and 4.89 percent. Meanwhile, Kapuas Hulu Regency has a GRDP rate of 4.43 percent and ranks the 7th largest GRDP growth out of 14 regencies/cities in West Kalimantan.

Banyaknya penduduk miskin di Provinsi Kalimantan Barat selama 5 tahun terakhir dari tahun 2017-2021 cenderung mengalami penurunan, kecuali pada tahun 2021 mengalami kenaikan dari tahun 2020 sebesar 0,31 persen, yaitu 366,77 ribu penduduk pada tahun 2020 menjadi 367,89 ribu penduduk miskin di tahun 2021. Dari 14 kabupaten/kota di Provinsi Kalimantan Barat, Kabupaten Ketapang merupakan kabupaten/kota yang memiliki penduduk miskin terbanyak yaitu sebanyak 53,04 ribu penduduk miskin, disusul Kabupaten Landak sebanyak 42,01 ribu penduduk miskin dan Kabupaten Sambas sebanyak 41,49 ribu penduduk miskin. Untuk Kabupaten Kapuas Hulu menempati urutan ke-7 yang memiliki penduduk miskin terbanyak se-Kalimantan Barat dengan penduduk miskin ada sebanyak 24,03 ribu penduduk.

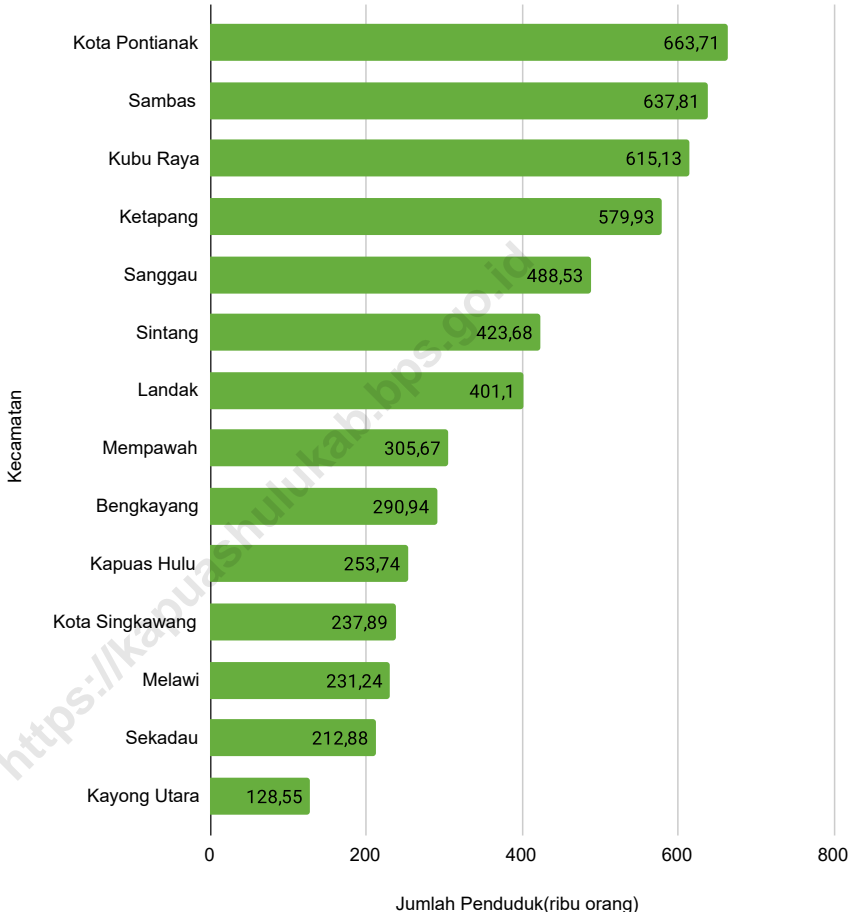
Berdasarkan penghitungan Indeks Pembangunan Manusia (IPM) tahun 2021, IPM tertinggi adalah Kota Pontianak sebesar 79,93, diikuti posisi kedua Kota Singkawang sebesar 72,11, dan Kabupaten Kubu Raya sebesar 68,16. Sementara IPM Kapuas Hulu sebesar 65,75 yang peringkatnya berada pada posisi 12 dari 14 kabupaten/kota di Kalimantan Barat.

The number of poor people in West Kalimantan Province during the last 5 years from 2017-2021 tends to decrease, except in 2021 it will increase from 2020 by 0.31 percent, namely 366.77 thousand residents in 2020 to 367.89 thousand residents. poor in 2021. Of the 14 regencies/cities in West Kalimantan Province, Ketapang Regency is the regency/city that has the most poor people with 53.04 thousand poor people, followed by Landak Regency with 42.01 thousand poor people and Sambas Regency with 41 ,49 thousand poor people. Kapuas Hulu Regency ranks 7th which has the most poor people in West Kalimantan with 24.03 thousand poor people.

Based on the calculation of the Human Development Index (HDI) in 2021, the highest HDI is Pontianak City at 79.93, followed by Singkawang City at 72.11, and Kubu Raya Regency at 68.16. Meanwhile, Kapuas Hulu's HDI is 65.75, which is ranked 12th out of 14 districts/cities in West Kalimantan.

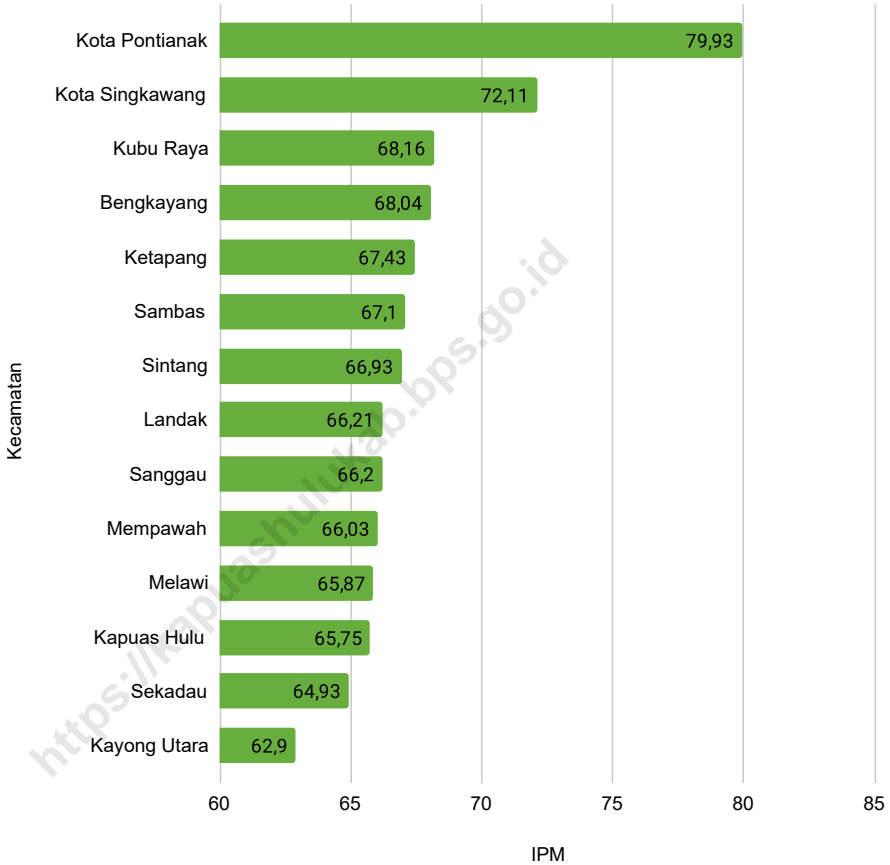
Gambar
Figures 13.1

Jumlah Penduduk Menurut Kabupaten/Kota di Provinsi Kalimantan Barat (ribu), 2021
Population by Regency/Municipality in Kalimantan Barat Province (thousand), 2021



Sumber/Source : BPS, Proyeksi Penduduk Interim/BPS-Statistics Indonesia, Interim Population Projection

Gambar 13.2 Indeks Pembangunan Manusia Menurut Kabupaten/Kota di Provinsi Kalimantan Barat, 2021
Figures 13.2 **Human Development Index by Regency/Municipality in Kalimantan Barat Province, 2021**



Sumber/Source : BPS, Seri Berita Resmi Statistik Indeks Pembangunan Manusia
 BPS-Statistics Indonesia, Series of Press Releases of Human Development Index

Tabel
Table 13.1**Jumlah Penduduk Menurut Kabupaten/Kota di Provinsi Kalimantan Barat (ribu), 2017–2021**
Population by Regency/Municipality in Kalimantan Barat Province (thousand), 2017–2021

Kabupaten/Kota Regency/Municipality	2017	2018	2019	2020	2021
(1)	(2)	(3)	(4)	(5)	(6)
Sambas	529,68	532,61	535,73	496,12	637,81
Bengkayang	247,08	251,32	255,26	215,28	290,94
Landak	367,79	372,61	377,31	329,65	401,10
Mempawah	258,22	261,30	264,23	234,02	305,67
Sanggau	457,70	464,00	470,22	408,47	488,53
Ketapang	495,09	504,01	512,78	427,46	579,93
Sintang	407,90	413,37	418,79	364,76	423,68
Kapuas Hulu	254,71	258,98	263,21	222,16	253,74
Sekadau	197,68	199,58	201,58	181,63	212,88
Melawi	202,31	205,30	208,42	178,65	231,24
Kayong Utara	109,10	110,90	112,72	95,59	128,55
Kubu Raya	562,92	570,91	579,33	500,97	615,13
Kota Pontianak	627,02	637,72	646,66	554,76	663,71
Kota Singkawang	215,30	219,06	222,91	186,46	237,89
Kalimantan Barat	4 932,50	5 001,66	5 069,13	4 395,98	5 470,80

Catatan/Note: -

Sumber/Source: BPS, Proyeksi Penduduk Interim/BPS-Statistics Indonesia, Interim Population Projection

Tabel
Table 13.2

Laju Pertumbuhan Produk Domestik Regional Bruto Atas Dasar Harga Konstan 2010 Menurut Kabupaten/Kota di Provinsi Kalimantan Barat (persen), 2017–2021
Rate of Growth of Gross Regional Domestic Products at Constant 2010 Prices by Regency/Municipality in Kalimantan Barat Province (percent), 2017–2021

Kabupaten/Kota Regency/Municipality	2017	2018	2019	2020 ^x	2021 ^{xx}
(1)	(2)	(3)	(4)	(5)	(6)
Sambas	5,06	4,93	4,75	-2,04	4,39
Bengkayang	5,62	5,25	5,14	-1,99	4,33
Landak	5,17	4,92	4,88	-0,71	4,89
Mempawah	5,87	5,76	5,78	0,18	4,10
Sanggau	4,48	4,21	3,73	0,71	4,19
Ketapang	7,21	7,83	6,58	-0,49	5,23
Sintang	5,33	5,15	4,99	-2,19	3,80
Kapas Hulu	5,39	4,66	3,80	-2,43	4,43
Sekadau	5,82	5,83	5,44	-0,98	4,31
Melawi	4,70	5,25	4,41	-1,11	4,54
Kayong Utara	5,37	4,94	4,97	-0,76	4,59
Kubu Raya	6,54	5,25	5,68	-2,39	5,18
Kota Pontianak	4,96	4,22	4,02	-3,96	4,60
Kota Singkawang	5,06	4,93	4,75	-2,04	4,39
Kalimantan Barat	5,17	5,07	5,09	-1,82	4,78

Catatan/Note: ^x Angka Sementara/Preliminary figures

^{xx} Angka Sangat Sementara /Very Preliminary figures

Sumber/Source: BPS dan sumber lain/BPS-Statistics Indonesia and other sources

Tabel
Table 13.3**Jumlah Penduduk Miskin Menurut Kabupaten/Kota di
Provinsi Kalimantan Barat (ribu), 2017–2021**
**Number of Poor Population by Regency/Municipality in
Kalimantan Barat Province (thousand), 2017–2021**

Kabupaten/Kota Regency/Municipality	2017	2018	2019	2020	2021
(1)	(2)	(3)	(4)	(5)	(6)
Sambas	45,42	45,48	43,84	41,41	41,49
Bengkayang	18,48	17,94	17,69	17,11	16,92
Landak	44,82	43,73	43,16	42,36	42,01
Mempawah	15,30	14,61	14,02	13,18	13,82
Sanggau	20,62	21,59	21,41	21,16	21,70
Ketapang	54,28	54,86	53,84	53,45	53,04
Sintang	41,46	42,65	40,30	39,19	39,40
Kapuas Hulu	23,96	24,76	25,22	23,93	24,03
Sekadau	12,74	12,29	12,28	11,92	12,69
Melawi	25,28	26,24	25,71	25,34	25,47
Kayong Utara	10,75	11,13	11,21	10,90	10,72
Kubu Raya	29,53	28,86	27,37	25,90	25,47
Kota Pontianak	33,18	31,76	31,46	30,70	30,11
Kota Singkawang	11,61	11,17	10,90	10,23	11,03
Kalimantan Barat	387,43	387,08	378,41	366,77	367,89

Catatan/Note: -

Sumber/Source: BPS, Survei Sosial Ekonomi Nasional/BPS-Statistics Indonesia, National Socioeconomic Survey

Tabel
Table 13.4

**Indeks Pembangunan Manusia Menurut Kabupaten/Kota
di Provinsi Kalimantan Barat, 2017–2021**
*Human Development Index by Regency/Municipality in
Kalimantan Barat Province, 2017–2021*

Kabupaten/Kota Regency/Municipality	2017	2018	2019	2020	2021
(1)	(2)	(3)	(4)	(5)	(6)
Sambas	65,92	66,61	67,02	67,03	67,10
Bengkayang	65,99	66,85	67,57	67,87	68,04
Landak	64,93	65,45	65,96	65,98	66,21
Mempawah	64,00	64,90	65,50	65,74	66,03
Sanggau	64,61	65,15	65,67	65,77	66,20
Ketapang	65,71	66,41	67,16	67,17	67,43
Sintang	65,16	66,07	66,70	66,88	66,93
Kapuas Hulu	64,18	65,03	65,65	65,69	65,75
Sekadau	63,04	63,69	64,34	64,76	64,93
Melawi	64,43	65,05	65,54	65,55	65,87
Kayong Utara	61,52	61,82	62,66	62,68	62,90
Kubu Raya	66,31	67,23	67,76	67,95	68,16
Kota Pontianak	77,93	78,56	79,35	79,44	79,93
Kota Singkawang	70,25	71,08	71,72	71,94	72,11
Kalimantan Barat	66,26	66,98	67,65	67,66	67,90

Catatan/Note:

-

Sumber/Source: BPS, Seri Berita Resmi Statistik Indeks Pembangunan Manusia/BPS-Statistics Indonesia, Series of Press Releases of Human Development Index

ST 2023

SENSUS PERTANIAN

BerAKHLAK

Berorientasi Pelayanan Akuntabel Kompeten
Harmonis Loyal Adaptif Kolaboratif

DATA

MENCERDASKAN BANGSA

— Enlighten The Nation —



BADAN PUSAT STATISTIK
KABUPATEN KAPUAS HULU
BPS-Statistics of Kapuas Hulu Regency
Jalan Antasari No. 26 Putussibau 78711
Telp. (0567) 21088, Fax. (0567) 22041
Email: bps6108@bps.go.id

